

**DATE DESPRE IMOBILUL NR. 9694**

Oficiul de Cadastru și Publicitate Imobiliară DOLJ
Biroul de Cadastru și Publicitate Imobiliară Craiova

A. Partea I. Descrierea imobilului

TEREN Extravilan

Adresa: Jud. Dolj, T 105, P 1

Nr. Crt	Nr cadastral Nr. topografic	Suprafața* (mp)	Observații / Referințe
A1		Din acte: 5.000 Masurata: 4.732	Sector cadastral:24 Teren neimprejmuit; Imobilul a fost diminuat cu un procent de 5,36%

B. Partea II. Proprietari și acte

Inscrieri privitoare la dreptul de proprietate și alte drepturi reale		Referințe
/		
Act Administrativ nr. TDP 2591-45298, din 19/01/1997 emis de CJSDPAT DOLJ;		
B1	Intabulare, drept de PROPRIETATE, dobandit prin Reconstituire, cota actuala 1/1, cota initiala 1/1 1) CHISĂR G. ECATERINA, LIPSA CNP	A1

C. Partea III. SARCINI .

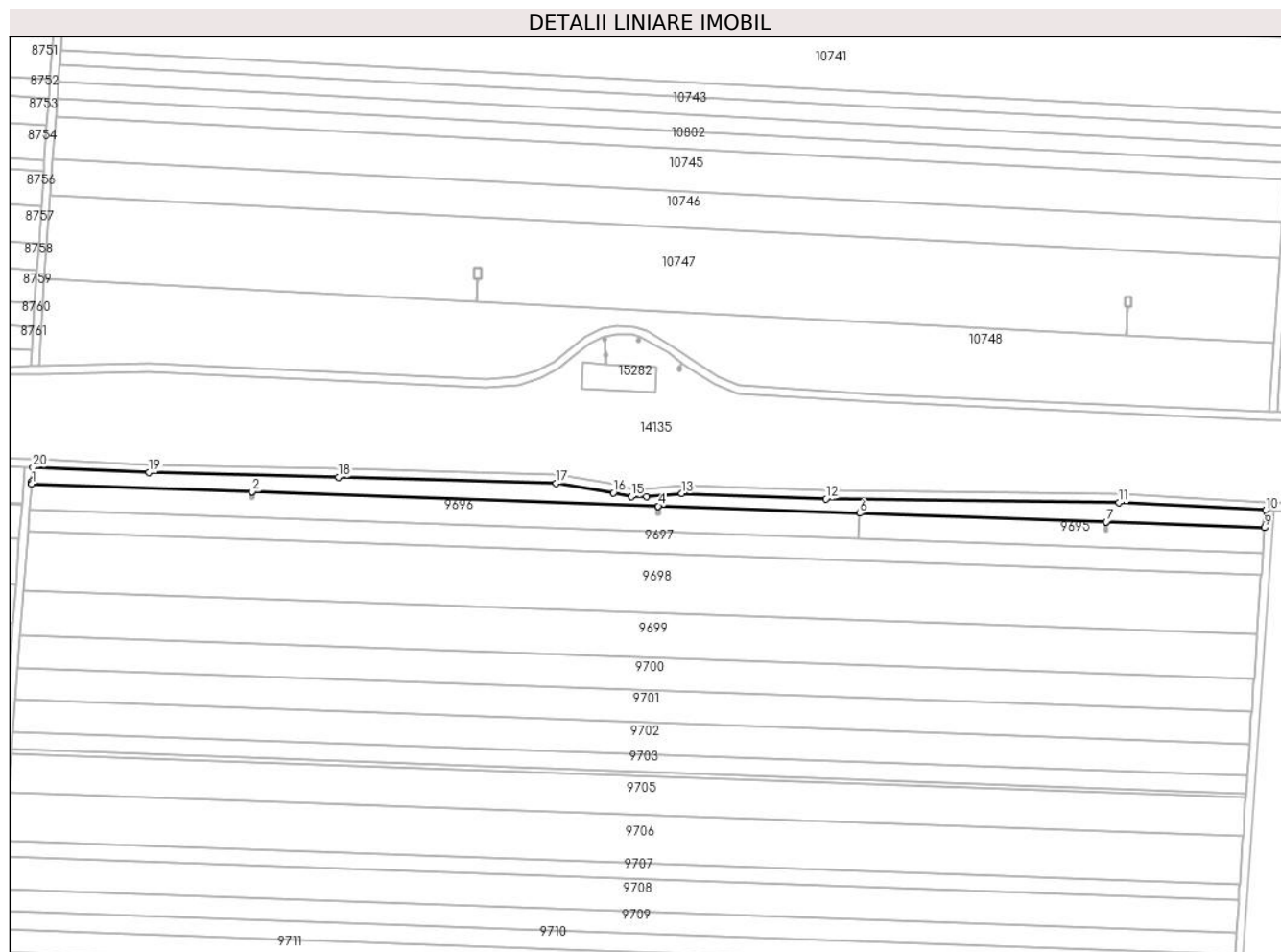
Inscrieri privind dezmembramintele dreptului de proprietate, drepturi reale de garanție și sarcini	Referințe
NU SUNT	

Anexa Nr. 1 La Partea I

Teren

Nr cadastral	Suprafața (mp)*	Observații / Referințe
	Din acte: 5.000 Masurata: 4.732	Imobilul a fost diminuat cu un procent de 5,36%

* Suprafața este determinată în planul de proiecție Stereo 70.



Date referitoare la teren

Crt	Categorie folosință	Intra vilan	Suprafața (mp)	Tarla	Parcelă	Nr. topo	Observații / Referințe
1	arabil	NU	4.732	105	1	-	

Lungime Segmente

1) Valorile lungimilor segmentelor sunt obținute din proiecție în plan.

Punct început	X / Y	Punct sfârșit	X / Y	Lungime segment (** (m)
1	348.208,412 292.375,066	2	348.315,661 292.371,267	107.316
3	348.315,666 292.371,266	4	348.513,09 292.364,272	197.548
5	348.513,095 292.364,271	6	348.611,056 292.360,8	98.022
7	348.730,858 292.356,556	8	348.730,863 292.356,556	0.005
9	348.807,823 292.353,829	10	348.808,414 292.362,324	8.516

Punct început	X / Y	Punct sfârșit	X / Y	Lungime segment (** (m)
2	348.315,661 292.371,267	3	348.315,666 292.371,266	0.005
4	348.513,09 292.364,272	5	348.513,095 292.364,271	0.005
6	348.611,056 292.360,8	7	348.730,858 292.356,556	119.877
8	348.730,863 292.356,556	9	348.807,823 292.353,829	77.008
10	348.808,414 292.362,324	11	348.736,986 292.365,915	71.518

Punct început	X / Y	Punct sfârșit	X / Y	Lungime segment (** (m))
11	348.736,986 292.365,915	12	348.594,608 292.367,737	142.39
13	348.524,514 292.370,32	14	348.507,323 292.368,829	17.256
15	348.499,903 292.368,829	16	348.491,212 292.370,71	8.892
17	348.463,461 292.375,408	18	348.357,619 292.378,329	105.882
19	348.265,344 292.380,58	20	348.209,023 292.383,039	56.375
21	348.208,493 292.376,124	1	348.208,412 292.375,066	1.061

Punct început	X / Y	Punct sfârșit	X / Y	Lungime segment (** (m))
12	348.594,608 292.367,737	13	348.524,514 292.370,32	70.142
14	348.507,323 292.368,829	15	348.499,903 292.368,829	7.42
16	348.491,212 292.370,71	17	348.463,461 292.375,408	28.146
18	348.357,619 292.378,329	19	348.265,344 292.380,58	92.302
20	348.209,023 292.383,039	21	348.208,493 292.376,124	6.935

** Lungimile segmentelor sunt determinate în planul de proiecție Stereo 70 și sunt rotunjite la 1 milimetru.

*** Distanța dintre puncte este formată din segmente cumulate ce sunt mai mici decât valoarea 1 milimetru.

**DATE DESPRE IMOBILUL NR. 9695**

Oficiul de Cadastru și Publicitate Imobiliară DOLJ
Biroul de Cadastru și Publicitate Imobiliară Craiova

A. Partea I. Descrierea imobilului

TEREN Extravilan

Adresa: Jud. Dolj, T 105, P 2

Nr. Crt	Nr cadastral Nr. topografic	Suprafața* (mp)	Observații / Referințe
A1	35997	2.443	Sector cadastral:24 Teren neimprijmit;

B. Partea II. Proprietari și acte

Inscrieri privitoare la dreptul de proprietate și alte drepturi reale		Referințe
121950 / 12/06/2019		
Act Notarial nr. CM nr. 264, din 04/09/2018 emis de BNP BUDIANA IONUT-RAZVAN (act administrativ nr TDP nr. 1482-58136 din 31.01.1995, emis de COMISIA JUDETEANA DOLJ);		
B1	Intabulare, drept de PROPRIETATE, dobandit prin Succesiune, cota actuala 2/8, cota initiala 2/8 1) VASILE VIORICA <i>OBSERVATII: pozitie transcrisa din CF 35910/Cetate, inscrisa prin incheierea nr. 7357 din 17/01/2019; Def.Vasile Constantin</i>	A1
B2	Intabulare, drept de PROPRIETATE, dobandit prin Succesiune, cota actuala 3/8, cota initiala 3/8 1) VASILE CONSTANȚA <i>OBSERVATII: pozitie transcrisa din CF 35910/Cetate, inscrisa prin incheierea nr. 7357 din 17/01/2019;</i>	A1
B3	Intabulare, drept de PROPRIETATE, dobandit prin Succesiune, cota actuala 3/8, cota initiala 3/8 1) ȚĂNĂ IULIANA <i>OBSERVATII: pozitie transcrisa din CF 35910/Cetate, inscrisa prin incheierea nr. 7357 din 17/01/2019;</i>	A1

C. Partea III. SARCINI .

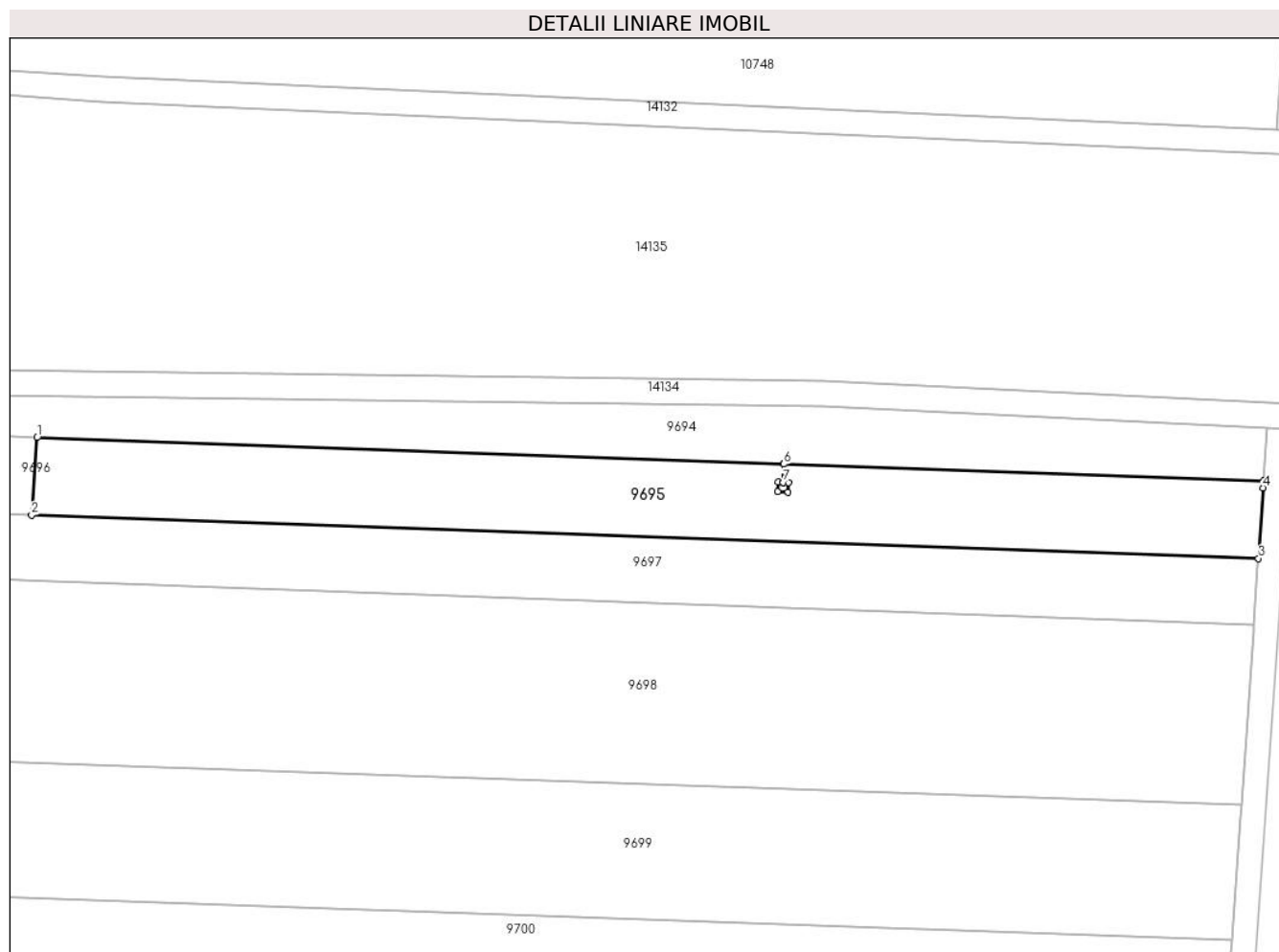
Inscrieri privind dezmembramintele dreptului de proprietate, drepturi reale de garanție și sarcini	Referințe
NU SUNT	

Anexa Nr. 1 La Partea I

Teren

Nr cadastral	Suprafața (mp)*	Observații / Referințe
35997	2.443	

* Suprafața este determinată în planul de proiecție Stereo 70.



Date referitoare la teren

Crt	Categorie folosință	Intravilan	Suprafața (mp)	Tarla	Parcelă	Nr. topo	Observații / Referințe
1	arabil	NU	2.443	105	2	-	

Lungime Segmente

1) Valorile lungimilor segmentelor sunt obținute din proiecție în plan.

Punct început	X / Y	Punct sfârșit	X / Y	Lungime segment (** (m)
1	348.611,056 292.360,8	2	348.610,192 292.348,403	12.427
2	348.610,192 292.348,403	3	348.806,96 292.341,432	196.891
3	348.806,96 292.341,432	4	348.807,747 292.352,741	11.336
4	348.807,747 292.352,741	5	348.807,823 292.353,829	1.091
5	348.807,823 292.353,829	6	348.730,863 292.356,556	77.008

Punct început	X / Y	Punct sfârşit	X / Y	Lungime segment (** (m)
6	348.730,863 292.356,556	7	348.730,758 292.353,609	2.949
7	348.730,758 292.353,609	8	348.731,597 292.353,578	0.84
8	348.731,597 292.353,578	9	348.731,541 292.352,079	1.5
9	348.731,541 292.352,079	10	348.729,862 292.352,142	1.68
10	348.729,862 292.352,142	11	348.729,919 292.353,641	1.5
11	348.729,919 292.353,641	12	348.730,753 292.353,61	0.835
12	348.730,753 292.353,61	13	348.730,858 292.356,556	2.948
13	348.730,858 292.356,556	1	348.611,056 292.360,8	119.877

** Lungimile segmentelor sunt determinate în planul de proiecție Stereo 70 și sunt rotunjite la 1 milimetru.

*** Distanța dintre puncte este formată din segmente cumulate ce sunt mai mici decât valoarea 1 milimetru.

**DATE DESPRE IMOBILUL NR. 9696**

Oficiul de Cadastru și Publicitate Imobiliară DOLJ
Biroul de Cadastru și Publicitate Imobiliară Craiova

A. Partea I. Descrierea imobilului

TEREN Extravilan

Adresa: Jud. Dolj, T 105, P 2

Nr. Crt	Nr cadastral Nr. topografic	Suprafața* (mp)	Observații / Referințe
A1	35996	5.000	Sector cadastral:24 Teren neimprejmuit;

B. Partea II. Proprietari și acte

Inscrieri privitoare la dreptul de proprietate și alte drepturi reale		Referințe
121955 / 12/06/2019		
Act Notarial nr. 1877, din 11/06/2019 emis de Budiana Ionut Razvan;		
B1	Intabulare, drept de PROPRIETATE, dobandit prin Conventie, cota actuala 1/1, cota initiala 1/1 1) BICU LIDIA	A1

C. Partea III. SARCINI .

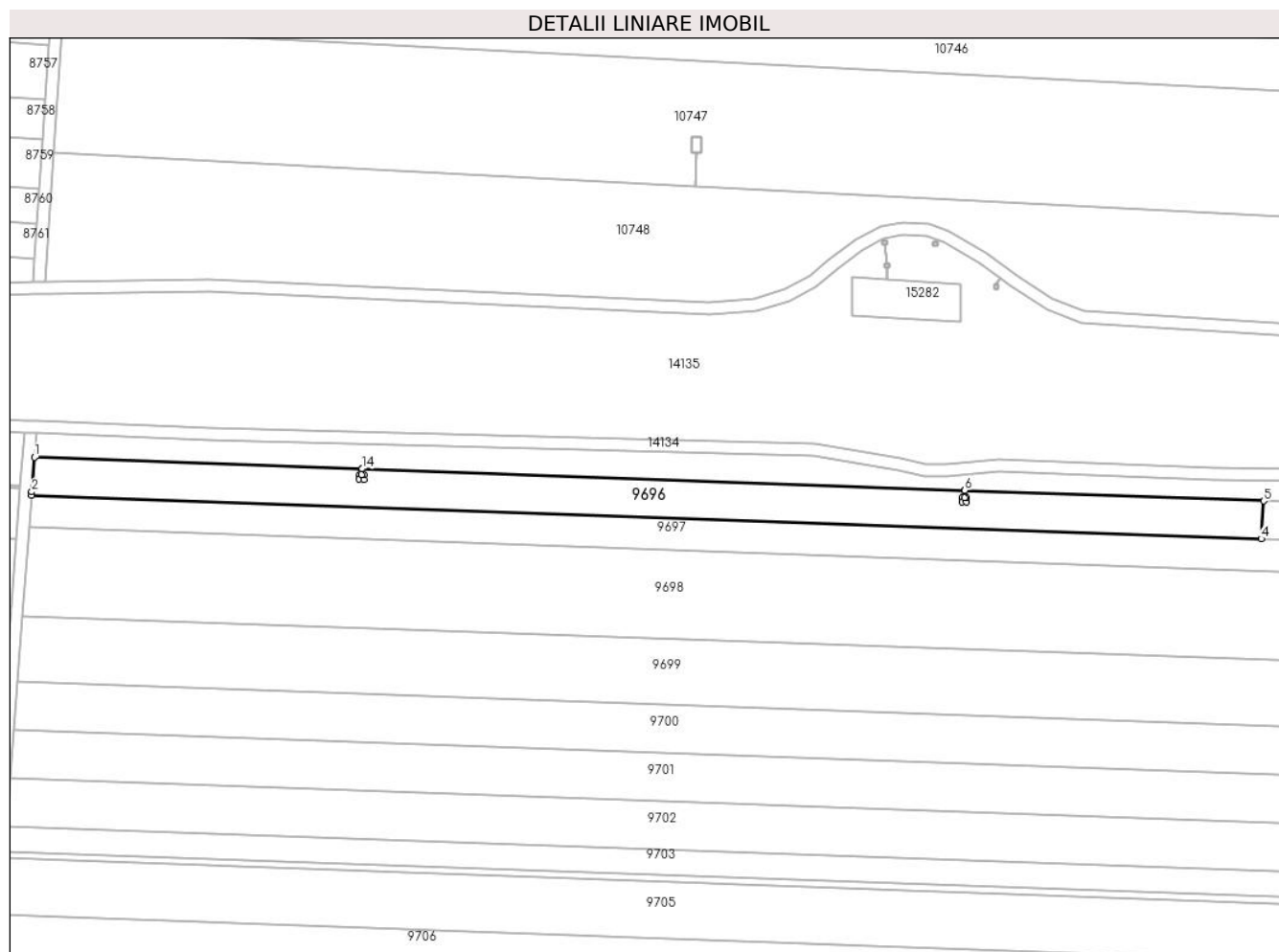
Inscrieri privind dezmembramintele dreptului de proprietate, drepturi reale de garanție și sarcini	Referințe
NU SUNT	

Anexa Nr. 1 La Partea I

Teren

Nr cadastral	Suprafața (mp)*	Observații / Referințe
35996	5.000	

* Suprafața este determinată în planul de proiecție Stereo 70.



Date referitoare la teren

Crt	Categorie folosință	Intravilan	Suprafața (mp)	Tarla	Parcelă	Nr. topo	Observații / Referințe
1	arabil	NU	5.000	105	2	-	

Lungime Segmente

1) Valorile lungimilor segmentelor sunt obținute din proiecție în plan.

Punct început	X / Y	Punct sfârșit	X / Y	Lungime segment (** (m)
1	348.208,412 292.375,066	2	348.207,542 292.363,729	11.37
3	348.207,461 292.362,672	4	348.610,192 292.348,403	402.984
5	348.611,056 292.360,8	6	348.513,095 292.364,271	98.022
7	348.513,011 292.361,881	8	348.513,76 292.361,853	0.75
9	348.513,703 292.360,354	10	348.512,205 292.360,411	1.499

Punct început	X / Y	Punct sfârșit	X / Y	Lungime segment (** (m)
2	348.207,542 292.363,729	3	348.207,461 292.362,672	1.06
4	348.610,192 292.348,403	5	348.611,056 292.360,8	12.427
6	348.513,095 292.364,271	7	348.513,011 292.361,881	2.391
8	348.513,76 292.361,853	9	348.513,703 292.360,354	1.5
10	348.512,205 292.360,411	11	348.512,261 292.361,91	1.5

Punct început	X / Y	Punct sfârșit	X / Y	Lungime segment (** (m)
11	348.512,261 292.361,91	12	348.513,006 292.361,882	0.746
13	348.513,09 292.364,272	14	348.315,666 292.371,266	197.548
15	348.315,6 292.369,381	16	348.316,364 292.369,353	0.765
17	348.316,308 292.367,854	18	348.314,779 292.367,911	1.53
19	348.314,835 292.369,41	20	348.315,595 292.369,382	0.761
21	348.315,661 292.371,267	1	348.208,412 292.375,066	107.316

Punct început	X / Y	Punct sfârșit	X / Y	Lungime segment (** (m)
12	348.513,006 292.361,882	13	348.513,09 292.364,272	2.391
14	348.315,666 292.371,266	15	348.315,6 292.369,381	1.886
16	348.316,364 292.369,353	17	348.316,308 292.367,854	1.5
18	348.314,779 292.367,911	19	348.314,835 292.369,41	1.5
20	348.315,595 292.369,382	21	348.315,661 292.371,267	1.886

** Lungimile segmentelor sunt determinate în planul de proiecție Stereo 70 și sunt rotunjite la 1 milimetru.

*** Distanța dintre puncte este formată din segmente cumulate ce sunt mai mici decât valoarea 1 milimetru.

**DATE DESPRE IMOBILUL NR. 9697**

Oficiul de Cadastru și Publicitate Imobiliară DOLJ
Biroul de Cadastru și Publicitate Imobiliară Craiova

A. Partea I. Descrierea imobilului

TEREN Extravilan

Adresa: Jud. Dolj, T 105, P 3

Nr. Crt	Nr cadastral Nr. topografic	Suprafața* (mp)	Observații / Referințe
A1		Din acte: 6.713 Masurata: 6.353	Sector cadastral:24 Teren neimprejmuit; Imobilul a fost diminuat cu un procent de 5,36%

B. Partea II. Proprietari și acte

Inscrieri privitoare la dreptul de proprietate și alte drepturi reale	Referințe
/	
Act Administrativ nr. TDP 1497-58136, din 02/02/1995 emis de CJSDPAT DOLJ (defunct conform certificat de deces Seria D9, nr. 6117/17.03.1993);	
B1	A1
Intabulare, drept de PROPRIETATE, dobandit prin Reconstituire, cota actuala 1/1, cota initiala 1/1 1) VASILE M CONSTANTIN DEFUNCT:Da	

C. Partea III. SARCINI .

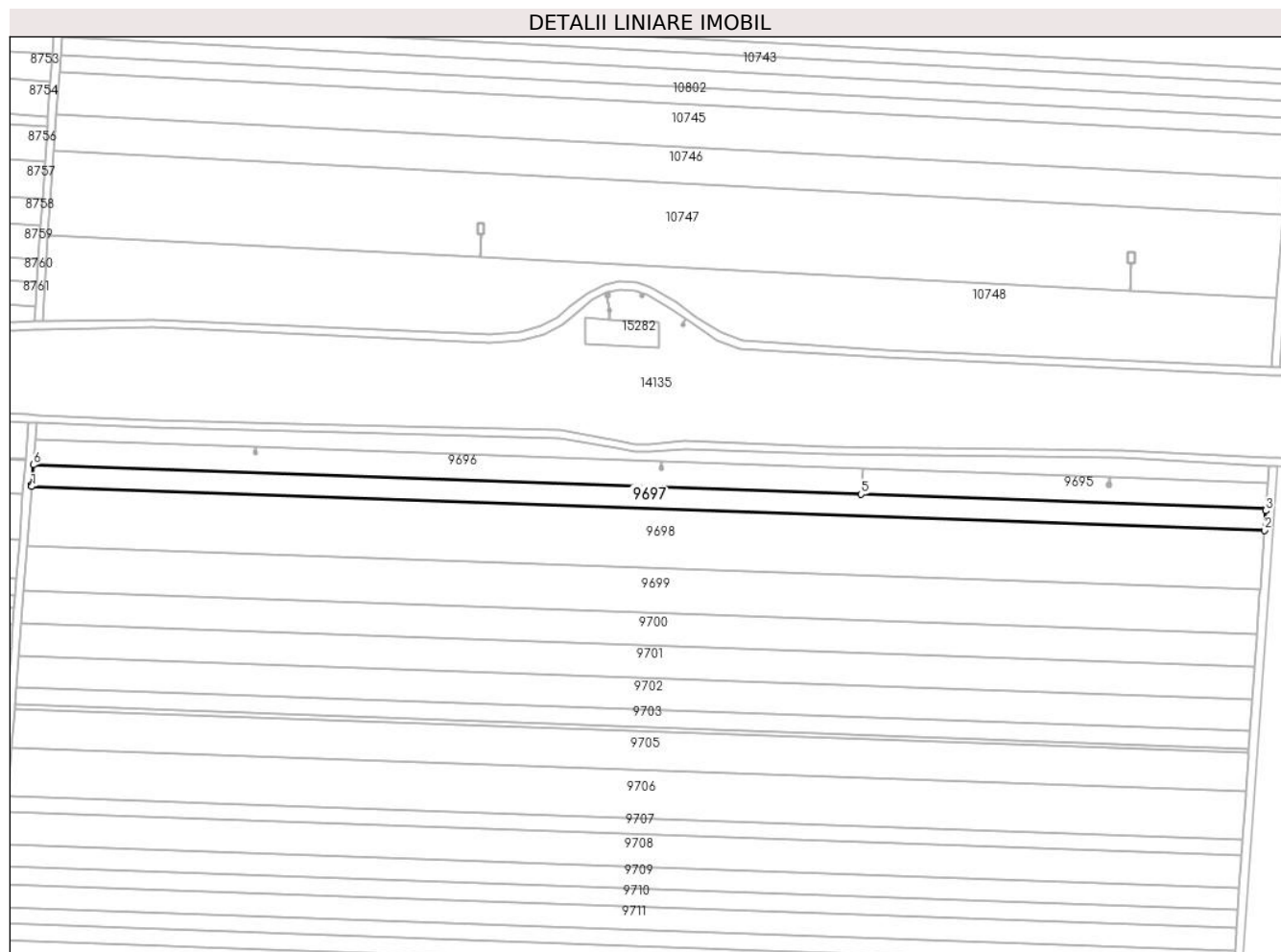
Inscrieri privind dezmembramintele dreptului de proprietate, drepturi reale de garanție și sarcini	Referințe
NU SUNT	

Anexa Nr. 1 La Partea I

Teren

Nr cadastral	Suprafața (mp)*	Observații / Referințe
	Din acte: 6.713 Masurata: 6.353	Imobilul a fost diminuat cu un procent de 5,36%

* Suprafața este determinată în planul de proiecție Stereo 70.



Date referitoare la teren

Crt	Categorie folosință	Intravilan	Suprafața (mp)	Tarla	Parcelă	Nr. topo	Observații / Referințe
1	arabil	NU	6.353	105	3	-	

Lungime Segmente

1) Valorile lungimilor segmentelor sunt obținute din proiecție în plan.

Punct început	X / Y	Punct sfârșit	X / Y	Lungime segment (** (m)
1	348.206,65 292.352,104	2	348.806,224 292.330,861	599.95
2	348.806,224 292.330,861	3	348.806,884 292.340,343	9.505
3	348.806,884 292.340,343	4	348.806,96 292.341,432	1.092
4	348.806,96 292.341,432	5	348.610,192 292.348,403	196.891
5	348.610,192 292.348,403	6	348.207,461 292.362,672	402.984

Punct început	X / Y	Punct sfârșit	X / Y	Lungime segment (** (m)
6	348.207,461 292.362,672	7	348.206,73 292.353,141	9.559
7	348.206,73 292.353,141	1	348.206,65 292.352,104	1.04

** Lungimile segmentelor sunt determinate în planul de proiecție Stereo 70 și sunt rotunjite la 1 milimetru.

*** Distanța dintre puncte este formată din segmente cumulate ce sunt mai mici decât valoarea 1 milimetru.

**DATE DESPRE IMOBILUL NR. 9698**

Oficiul de Cadastru și Publicitate Imobiliară DOLJ
Biroul de Cadastru și Publicitate Imobiliară Craiova

A. Partea I. Descrierea imobilului

TEREN Extravilan

Adresa: Jud. Dolj, T 105, P 4

Nr. Crt	Nr cadastral Nr. topografic	Suprafața* (mp)	Observații / Referințe
A1	35128	Din acte: 17.900 Masurata: 17.428	Sector cadastral:24 Teren neimprejmuț;

B. Partea II. Proprietari și acte

Inscrieri privitoare la dreptul de proprietate și alte drepturi reale		Referințe
94491 / 09/05/2018		
Act Notarial nr. CONTRACT DE VANZARE AUT 1667, din 02/05/2018 emis de NP Floricel MIHAI-MARIAN;		
B1	Intabulare, drept de PROPRIETATE, dobandit prin Conventie, cota actuala 1/1, cota initiala 1/1 1) BICU LAURENTIU	A1
B2	se notează faptul că, urmare a transferului intrapatrimonial, imobilul de sub A 1 face parte din patrimoniul de afectatiune al lui BICU LAURENTIU- INTREPRINDERE INDIVIDUALA	A1

C. Partea III. SARCINI .

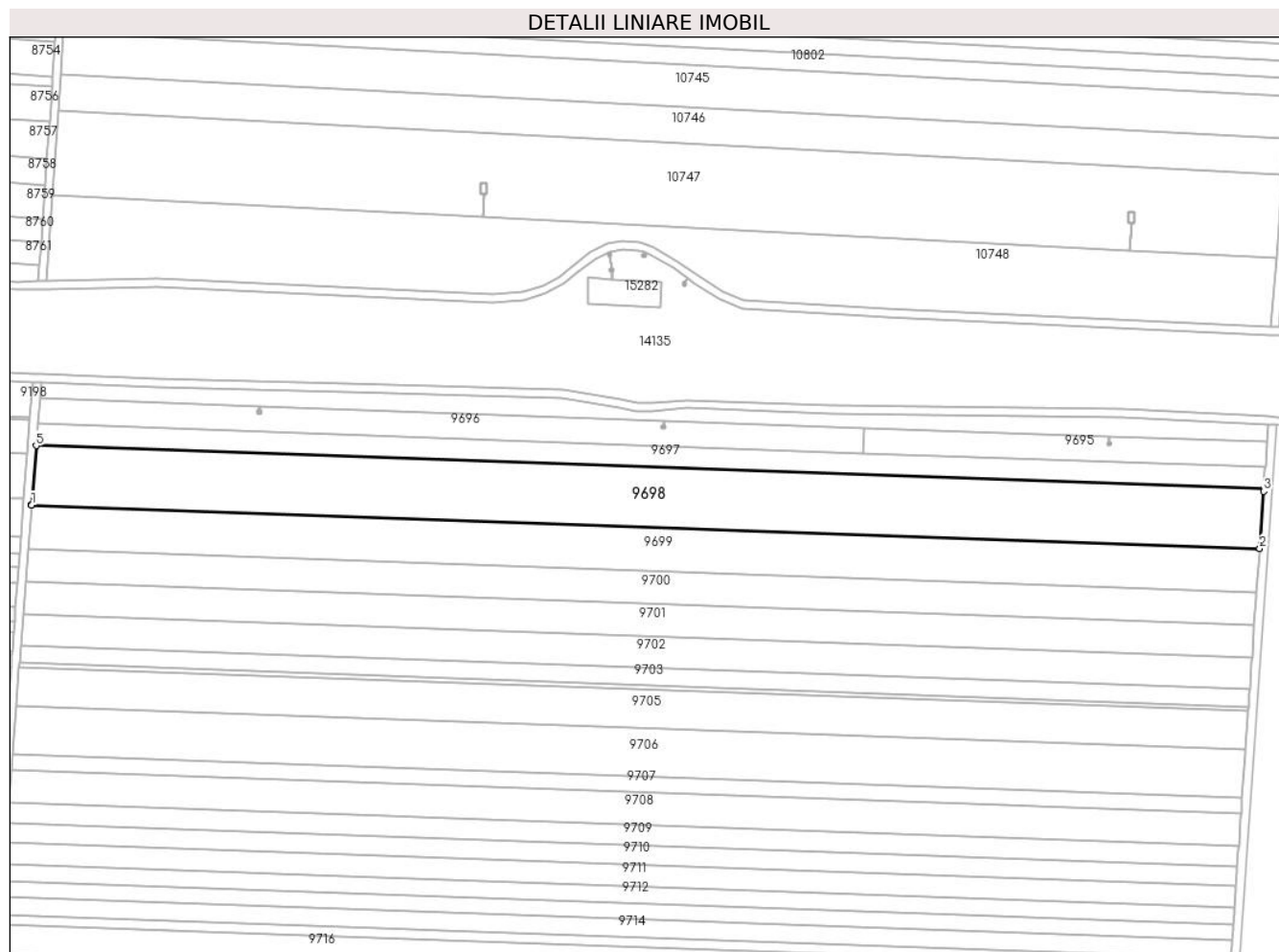
Inscrieri privind dezmembramintele dreptului de proprietate, drepturi reale de garanție și sarcini	Referințe
NU SUNT	

Anexa Nr. 1 La Partea I

Teren

Nr cadastral	Suprafața (mp)*	Observații / Referințe
35128	Din acte: 17.900 Masurata: 17.428	

* Suprafața este determinată în planul de proiecție Stereo 70.



Date referitoare la teren

Crt	Categorie folosință	Intravilan	Suprafața (mp)	Tarla	Parcelă	Nr. topo	Observații / Referințe
1	arabil	NU	17.428	105	4	-	

Lungime Segmente

1) Valorile lungimilor segmentelor sunt obținute din proiecție în plan.

Punct început	X / Y	Punct sfârșit	X / Y	Lungime segment (** (m)
1	348.204,427 292.323,121	2	348.804,207 292.301,87	600.156
2	348.804,207 292.301,87	3	348.806,147 292.329,751	27.948
3	348.806,147 292.329,751	4	348.806,224 292.330,861	1.113
4	348.806,224 292.330,861	5	348.206,65 292.352,104	599.95

Punct început	X / Y	Punct sfârșit	X / Y	Lungime segment (** (m)
5	348.206,65 292.352,104	6	348.204,446 292.323,373	28.815
6	348.204,446 292.323,373	1	348.204,427 292.323,121	0.253

** Lungimile segmentelor sunt determinate în planul de proiecție Stereo 70 și sunt rotunjite la 1 milimetru.

*** Distanța dintre puncte este formată din segmente cumulate ce sunt mai mici decât valoarea 1 milimetru.

**DATE DESPRE IMOBILUL NR. 9699**

Oficiul de Cadastru și Publicitate Imobiliară DOLJ
Biroul de Cadastru și Publicitate Imobiliară Craiova

A. Partea I. Descrierea imobilului

TEREN Extravilan

Nr. CF vechi:187
Nr. cadastral vechi:264

Adresa: Jud. Dolj, T 105, P 5

Nr. Crt	Nr cadastral Nr. topografic	Suprafața* (mp)	Observații / Referințe
A1	34272	Din acte: 13.000 Masurata: 13.011	Sector cadastral:24 Teren neimprejmuit;

B. Partea II. Proprietari și acte

Inscrieri privitoare la dreptul de proprietate și alte drepturi reale	Referințe
48167 / 08/11/2006	
Act Notarial nr. aut 4617, din 01/01/2006 emis de NP Stoenescu FI;	
B1	A1
Intabulare, drept de PROPRIETATE, dobandit prin Conventie, cota actuala 1/1, cota initiala 1/1	
1) MIHAILESCU CRISTIAN, LIPSA CNP	
OBSERVATII: (provenita din conversia CF 187)	

C. Partea III. SARCINI .


Inscrieri privind dezmembramintele dreptului de proprietate, drepturi reale de garanție și sarcini	Referințe
NU SUNT	

Anexa Nr. 1 La Partea I

Teren

Nr cadastral	Suprafața (mp)*	Observații / Referințe
34272	Din acte: 13.000 Masurata: 13.011	

* Suprafața este determinată în planul de proiecție Stereo 70.



Date referitoare la teren

Crt	Categorie folosință	Intravilan	Suprafața (mp)	Tarla	Parcelă	Nr. topo	Observații / Referințe
1	arabil	NU	13.011	105	5	-	

Lungime Segmente

1) Valorile lungimilor segmentelor sunt obținute din proiecție în plan.

Punct început	X / Y	Punct sfârșit	X / Y	Lungime segment (** (m)
1	348.202,767 292.301,489	2	348.802,702 292.280,233	600.311
2	348.802,702 292.280,233	3	348.804,075 292.299,975	19.79
3	348.804,075 292.299,975	4	348.804,207 292.301,87	1.9
4	348.804,207 292.301,87	5	348.204,427 292.323,121	600.156

Punct început	X / Y	Punct sfârșit	X / Y	Lungime segment (** (m)
5	348.204,427 292.323,121	6	348.202,788 292.301,76	21.424
6	348.202,788 292.301,76	1	348.202,767 292.301,489	0.272

** Lungimile segmentelor sunt determinate în planul de proiecție Stereo 70 și sunt rotunjite la 1 milimetru.

*** Distanța dintre puncte este formată din segmente cumulate ce sunt mai mici decât valoarea 1 milimetru.

**DATE DESPRE IMOBILUL NR. 9700**

Oficiul de Cadastru și Publicitate Imobiliară DOLJ
 Biroul de Cadastru și Publicitate Imobiliară Craiova

A. Partea I. Descrierea imobilului

TEREN Extravilan

Adresa: Jud. Dolj, T 105, P 6

Nr. Crt	Nr cadastral Nr. topografic	Suprafața* (mp)	Observații / Referințe
A1		Din acte: 10.000 Masurata: 9.464	Sector cadastral:24 Teren neimprejmuit; Imobilul a fost diminuat cu un procent de 5,36%

B. Partea II. Proprietari și acte

Inscrieri privitoare la dreptul de proprietate și alte drepturi reale		Referințe
/		
Act Administrativ nr. TDP 2005-15026, din 17/08/1995 emis de CJSDPAT DOLJ;		
B1	Intabulare, drept de PROPRIETATE, dobandit prin Reconstituire, cota actuala 1/1, cota initiala 1/1 1) HAINES P. CONSTANTIN, LIPSA CNP	A1

C. Partea III. SARCINI .

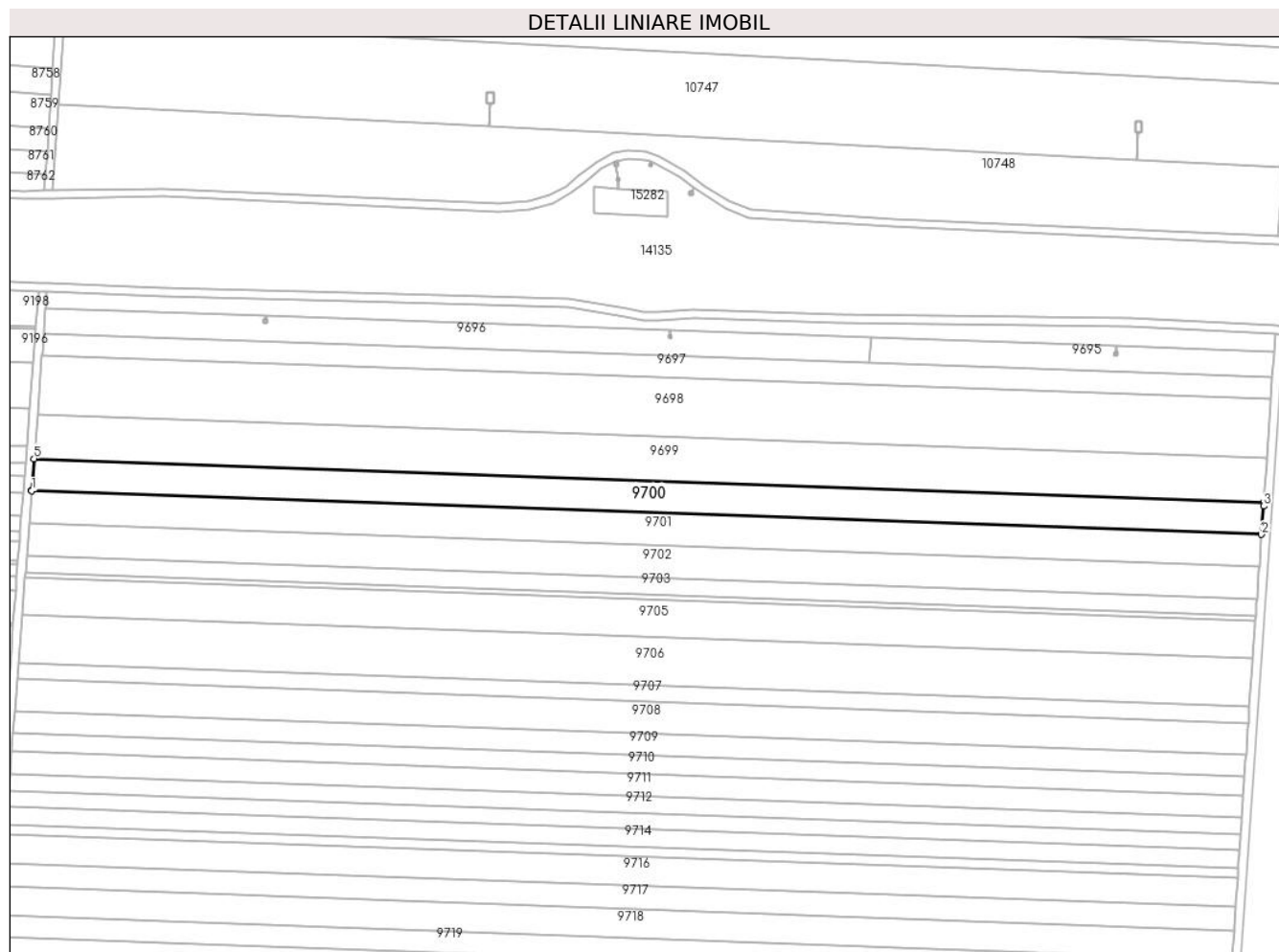
Inscrieri privind dezmembramintele dreptului de proprietate, drepturi reale de garanție și sarcini	Referințe
NU SUNT	

Anexa Nr. 1 La Partea I

Teren

Nr cadastral	Suprafața (mp)*	Observații / Referințe
	Din acte: 10.000 Masurata: 9.464	Imobilul a fost diminuat cu un procent de 5,36%

* Suprafața este determinată în planul de proiecție Stereo 70.



Date referitoare la teren

Crt	Categorie folosință	Intra vilan	Suprafața (mp)	Tarla	Parcelă	Nr. topo	Observații / Referințe
1	arabil	NU	9.464	105	6	-	

Lungime Segmente

1) Valorile lungimilor segmentelor sunt obținute din proiecție în plan.

Punct început	X / Y	Punct sfârșit	X / Y	Lungime segment (** (m)
1	348.201,561 292.285,759	2	348.801,607 292.264,499	600.423
2	348.801,607 292.264,499	3	348.802,571 292.278,356	13.89
3	348.802,571 292.278,356	4	348.802,702 292.280,233	1.882
4	348.802,702 292.280,233	5	348.202,767 292.301,489	600.311
5	348.202,767 292.301,489	6	348.201,579 292.285,999	15.535

Punct început	X / Y	Punct sfârșit	X / Y	Lungime segment (** (m)
6	348.201,579 292.285,999	1	348.201,561 292.285,759	0.241

** Lungimile segmentelor sunt determinate în planul de proiecție Stereo 70 și sunt rotunjite la 1 milimetru.

*** Distanța dintre puncte este formată din segmente cumulate ce sunt mai mici decât valoarea 1 milimetru.

**DATE DESPRE IMOBILUL NR. 9701**

Oficiul de Cadastru și Publicitate Imobiliară DOLJ
 Biroul de Cadastru și Publicitate Imobiliară Craiova

A. Partea I. Descrierea imobilului

TEREN Extravilan

Adresa: Jud. Dolj, T 105, P 7

Nr. Crt	Nr cadastral Nr. topografic	Suprafața* (mp)	Observații / Referințe
A1		Din acte: 10.000 Masurata: 9.464	Sector cadastral:24 Teren neimprejmuit; Imobilul a fost diminuat cu un procent de 5,36%

B. Partea II. Proprietari și acte

Inscrieri privitoare la dreptul de proprietate și alte drepturi reale		Referințe
/		
Act Administrativ nr. TDP 1499-58136, din 30/01/1995 emis de CJSDPAT DOLJ;		
B1	Intabulare, drept de PROPRIETATE, dobandit prin Reconstituire, cota actuala 1/1, cota initiala 1/1 1) SĂLCEANU ST. PETRE, LIPSA CNP	A1

C. Partea III. SARCINI .


Inscrieri privind dezmembramintele dreptului de proprietate, drepturi reale de garanție și sarcini	Referințe
NU SUNT	

Anexa Nr. 1 La Partea I

Teren

Nr cadastral	Suprafața (mp)*	Observații / Referințe
	Din acte: 10.000 Masurata: 9.464	Imobilul a fost diminuat cu un procent de 5,36%

* Suprafața este determinată în planul de proiecție Stereo 70.



Date referitoare la teren

Crt	Categorie folosință	Intravilan	Suprafața (mp)	Tarla	Parcelă	Nr. topo	Observații / Referințe
1	arabil	NU	9.464	105	7	-	

Lungime Segmente

1) Valorile lungimilor segmentelor sunt obținute din proiecție în plan.

Punct început	X / Y	Punct sfârșit	X / Y	Lungime segment (** (m)
1	348.200,354 292.270,031	2	348.800,512 292.248,767	600.535
2	348.800,512 292.248,767	3	348.801,474 292.262,591	13.857
3	348.801,474 292.262,591	4	348.801,607 292.264,499	1.913
4	348.801,607 292.264,499	5	348.201,561 292.285,759	600.423
5	348.201,561 292.285,759	6	348.200,37 292.270,24	15.565

Punct început	X / Y	Punct sfârşit	X / Y	Lungime segment (** (m)
6	348.200,37 292.270,24	1	348.200,354 292.270,031	0.21

** Lungimile segmentelor sunt determinate în planul de proiecţie Stereo 70 şi sunt rotunjite la 1 milimetru.

*** Distanţa dintre puncte este formată din segmente cumulate ce sunt mai mici decât valoarea 1 milimetru.

**DATE DESPRE IMOBILUL NR. 9702**

Oficiul de Cadastru și Publicitate Imobiliară DOLJ
Biroul de Cadastru și Publicitate Imobiliară Craiova

A. Partea I. Descrierea imobilului

TEREN Extravilan

Adresa: Jud. Dolj, T 105, P 8

Nr. Crt	Nr cadastral Nr. topografic	Suprafața* (mp)	Observații / Referințe
A1		Din acte: 10.000 Masurata: 9.464	Sector cadastral:24 Teren neimprejmuit; Imobilul a fost diminuat cu un procent de 5,36%

B. Partea II. Proprietari și acte

Inscrieri privitoare la dreptul de proprietate și alte drepturi reale		Referințe
/		
Act Administrativ nr. TDP 606-15010, din 10/01/1994 emis de CJSDPAT DOLJ;		
B1	Intabulare, drept de PROPRIETATE, dobandit prin Reconstituire, cota actuala 1/1, cota initiala 1/1 1) FIRUȚ G. ELENA, LIPSA CNP	A1

C. Partea III. SARCINI .


Inscrieri privind dezmembramintele dreptului de proprietate, drepturi reale de garanție și sarcini	Referințe
NU SUNT	

Anexa Nr. 1 La Partea I

Teren

Nr cadastral	Suprafața (mp)*	Observații / Referințe
	Din acte: 10.000 Masurata: 9.464	Imobilul a fost diminuat cu un procent de 5,36%

* Suprafața este determinată în planul de proiecție Stereo 70.



Date referitoare la teren

Crt	Categorie folosință	Intra vilan	Suprafața (mp)	Tarla	Parcelă	Nr. topo	Observații / Referințe
1	arabil	NU	9.464	105	8	-	

Lungime Segmente

1) Valorile lungimilor segmentelor sunt obținute din proiecție în plan.

Punct început	X / Y	Punct sfârșit	X / Y	Lungime segment (** (m)
1	348.199,147 292.254,306	2	348.799,417 292.233,038	600.647
2	348.799,417 292.233,038	3	348.800,377 292.246,828	13.823
3	348.800,377 292.246,828	4	348.800,512 292.248,767	1.944
4	348.800,512 292.248,767	5	348.200,354 292.270,031	600.535
5	348.200,354 292.270,031	6	348.199,161 292.254,484	15.593

Punct început	X / Y	Punct sfârșit	X / Y	Lungime segment (** (m)
6	348.199,161 292.254,484	1	348.199,147 292.254,306	0.179

** Lungimile segmentelor sunt determinate în planul de proiecție Stereo 70 și sunt rotunjite la 1 milimetru.

*** Distanța dintre puncte este formată din segmente cumulate ce sunt mai mici decât valoarea 1 milimetru.

**DATE DESPRE IMOBILUL NR. 9703**

Oficiul de Cadastru și Publicitate Imobiliară DOLJ
Biroul de Cadastru și Publicitate Imobiliară Craiova

A. Partea I. Descrierea imobilului

TEREN Extravilan

Adresa: Jud. Dolj, T 105, P 9

Nr. Crt	Nr cadastral Nr. topografic	Suprafața* (mp)	Observații / Referințe
A1	33890	5.000	Sector cadastral:24 Teren neimprejmuit;

B. Partea II. Proprietari și acte

Inscrieri privitoare la dreptul de proprietate și alte drepturi reale		Referințe
20385 / 15/02/2016		
Hotarare Judecatoreasca nr. Sentinta civila nr 2199, din 04/11/2014 emis de Judecatoria Calafat (dosar nr 2330/201/2014);		
B1	Intabulare, drept de PROPRIETATE, dobandit prin Hotarare Judecatoreasca, cota actuala 1/1, cota initiala 1/1 1) RADU MARIN <i>OBSERVATII: parati Titacu Constantin, Niculescu Elena Janeta</i>	A1

C. Partea III. SARCINI .


Inscrieri privind dezmembramintele dreptului de proprietate, drepturi reale de garanție și sarcini	Referințe
NU SUNT	

Anexa Nr. 1 La Partea I

Teren

Nr cadastral	Suprafața (mp)*	Observații / Referințe
33890	5.000	

* Suprafața este determinată în planul de proiecție Stereo 70.



Date referitoare la teren

Crt	Categorie folosință	Intravilan	Suprafața (mp)	Tarla	Parcelă	Nr. topo	Observații / Referințe
1	arabil	NU	5.000	105	9	-	

Lungime Segmente

1) Valorile lungimilor segmentelor sunt obținute din proiecție în plan.

Punct început	X / Y	Punct sfârșit	X / Y	Lungime segment (** (m)
1	348.198,51 292.245,999	2	348.798,839 292.224,73	600.706
2	348.798,839 292.224,73	3	348.799,28 292.231,068	6.353
3	348.799,28 292.231,068	4	348.799,417 292.233,038	1.975
4	348.799,417 292.233,038	5	348.199,147 292.254,306	600.647
5	348.199,147 292.254,306	6	348.198,524 292.246,178	8.152

Punct început	X / Y	Punct sfârșit	X / Y	Lungime segment (** (m)
6	348.198,524 292.246,178	1	348.198,51 292.245,999	0.18

** Lungimile segmentelor sunt determinate în planul de proiecție Stereo 70 și sunt rotunjite la 1 milimetru.

*** Distanța dintre puncte este formată din segmente cumulate ce sunt mai mici decât valoarea 1 milimetru.

**DATE DESPRE IMOBILUL NR. 9704**

Oficiul de Cadastru și Publicitate Imobiliară DOLJ
Biroul de Cadastru și Publicitate Imobiliară Craiova

A. Partea I. Descrierea imobilului

TEREN Extravilan

Adresa: Jud. Dolj, T 105, P 10

Nr. Crt	Nr cadastral Nr. topografic	Suprafața* (mp)	Observații / Referințe
A1		Din acte: 1.425 Masurata: 1.349	Sector cadastral:24 Teren neimprejmuit; Imobilul a fost diminuat cu un procent de 5,36%

B. Partea II. Proprietari și acte

Inscrieri privitoare la dreptul de proprietate și alte drepturi reale		Referințe
/		
Act Administrativ nr. TDP 1377-58815, din 23/01/1995 emis de CJSDPAT DOLJ;		
B1	Intabulare, drept de PROPRIETATE, dobandit prin Reconstituire, cota actuala 1/1, cota initiala 1/1 1) ANCUȚA A. STELIAN, LIPSA CNP	A1

C. Partea III. SARCINI .


Inscrieri privind dezmembramintele dreptului de proprietate, drepturi reale de garanție și sarcini	Referințe
NU SUNT	

Anexa Nr. 1 La Partea I

Teren

Nr cadastral	Suprafața (mp)*	Observații / Referințe
	Din acte: 1.425 Masurata: 1.349	Imobilul a fost diminuat cu un procent de 5,36%

* Suprafața este determinată în planul de proiecție Stereo 70.



Date referitoare la teren

Crt	Categorie folosință	Intra vilan	Suprafața (mp)	Tarla	Parcelă	Nr. topo	Observații / Referințe
1	arabil	NU	1.349	105	10	-	

Lungime Segmente

1) Valorile lungimilor segmentelor sunt obținute din proiecție în plan.

Punct început	X / Y	Punct sfârșit	X / Y	Lungime segment (** (m)
1	348.198,339 292.243,759	2	348.798,683 292.222,489	600.721
2	348.798,683 292.222,489	3	348.798,702 292.222,759	0.271
3	348.798,702 292.222,759	4	348.798,839 292.224,73	1.976
4	348.798,839 292.224,73	5	348.198,51 292.245,999	600.706
5	348.198,51 292.245,999	6	348.198,352 292.243,933	2.072

Punct început	X / Y	Punct sfârșit	X / Y	Lungime segment (** (m)
6	348.198,352 292.243,933	1	348.198,339 292.243,759	0.174

** Lungimile segmentelor sunt determinate în planul de proiecție Stereo 70 și sunt rotunjite la 1 milimetru.

*** Distanța dintre puncte este formată din segmente cumulate ce sunt mai mici decât valoarea 1 milimetru.

**DATE DESPRE IMOBILUL NR. 9705**

Oficiul de Cadastru și Publicitate Imobiliară DOLJ
Biroul de Cadastru și Publicitate Imobiliară Craiova

A. Partea I. Descrierea imobilului

TEREN Extravilan

Adresa: Jud. Dolj, T 105, P 11

Nr. Crt	Nr cadastral Nr. topografic	Suprafața* (mp)	Observații / Referințe
A1	33482	11.100	Sector cadastral:24 Teren neimprejmuit;

B. Partea II. Proprietari și acte

Inscrieri privitoare la dreptul de proprietate și alte drepturi reale		Referințe
46881 / 29/04/2015		
Hotarare Judecatoreasca nr. SENTINTA CIVILA NR 1500, din 21/09/2011 emis de JUDECATORIA CALAFAT - DOSAR nr. 2364/201/2011;		
B1	Intabulare, drept de PROPRIETATE, dobandit prin Hotarare Judecatoreasca, cota actuala 1/1, cota initiala 1/1 1) TARTEA SILVIU-IONUT	A1

C. Partea III. SARCINI .

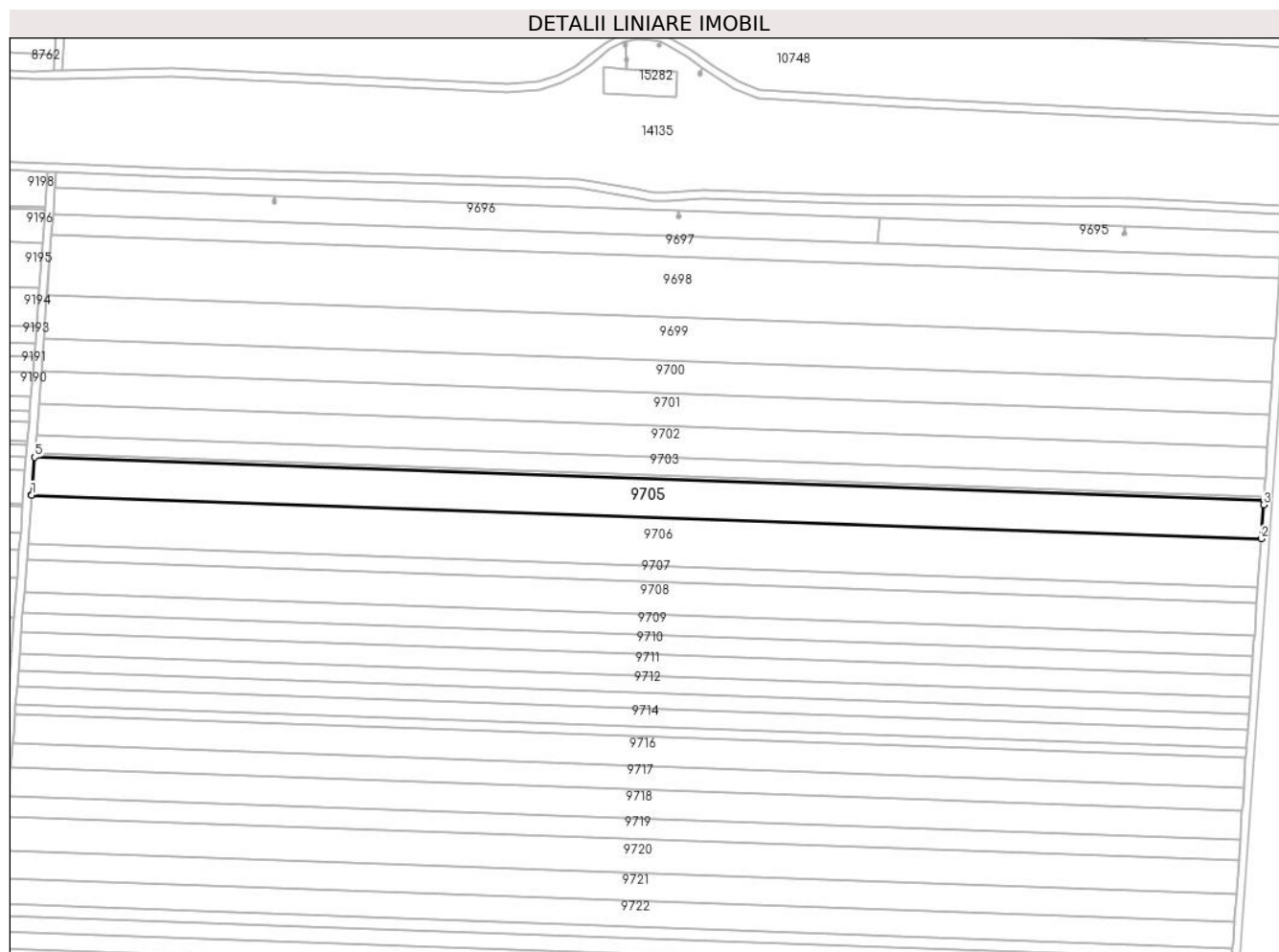
Inscrieri privind dezmembramintele dreptului de proprietate, drepturi reale de garanție și sarcini	Referințe
NU SUNT	

Anexa Nr. 1 La Partea I

Teren

Nr cadastral	Suprafața (mp)*	Observații / Referințe
33482	11.100	

* Suprafața este determinată în planul de proiecție Stereo 70.



Date referitoare la teren

Crt	Categorie folosință	Intravilan	Suprafața (mp)	Tarla	Parcelă	Nr. topo	Observații / Referințe
1	arabil	NU	11.100	105	11	-	

Lungime Segmente

1) Valorile lungimilor segmentelor sunt obținute din proiecție în plan.

Punct început	X / Y	Punct sfârșit	X / Y	Lungime segment (** (m)
1	348.196,925 292.225,322	2	348.797,399 292.204,047	600.851
2	348.797,399 292.204,047	3	348.798,546 292.220,514	16.507
3	348.798,546 292.220,514	4	348.798,683 292.222,489	1.98
4	348.798,683 292.222,489	5	348.198,339 292.243,759	600.721
5	348.198,339 292.243,759	6	348.196,938 292.225,497	18.316

Punct început	X / Y	Punct sfârșit	X / Y	Lungime segment (** (m)
6	348.196,938 292.225,497	1	348.196,925 292.225,322	0.175

** Lungimile segmentelor sunt determinate în planul de proiecție Stereo 70 și sunt rotunjite la 1 milimetru.

*** Distanța dintre puncte este formată din segmente cumulate ce sunt mai mici decât valoarea 1 milimetru.

**DATE DESPRE IMOBILUL NR. 9706**

Oficiul de Cadastru și Publicitate Imobiliară DOLJ
Biroul de Cadastru și Publicitate Imobiliară Craiova

A. Partea I. Descrierea imobilului

TEREN Extravilan

Adresa: Jud. Dolj, T 105, P 13

Nr. Crt	Nr cadastral Nr. topografic	Suprafața* (mp)	Observații / Referințe
A1		Din acte: 15.000 Masurata: 14.196	Sector cadastral:24 Teren neimprejmuit; Imobilul a fost diminuat cu un procent de 5,36%

B. Partea II. Proprietari și acte

Inscrieri privitoare la dreptul de proprietate și alte drepturi reale		Referințe
/		
Act Administrativ nr. TDP 1481-58136, din 01/02/1995 emis de CJSDPAT DOLJ;		
B1	Intabulare, drept de PROPRIETATE, dobandit prin Reconstituire, cota actuala 1/1, cota initiala 1/1 1) MITU Ţ. ION, LIPSA CNP	A1

C. Partea III. SARCINI .

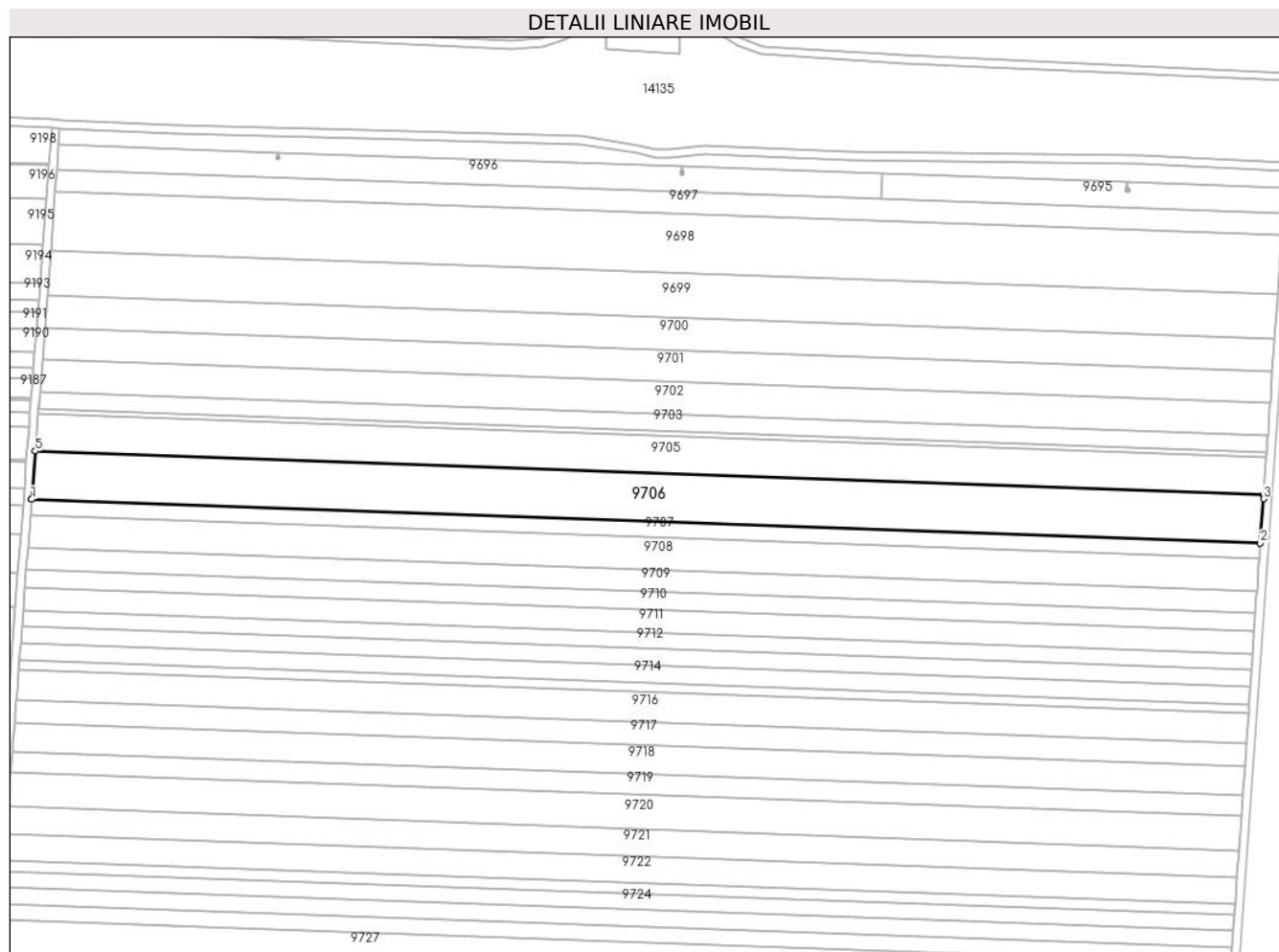
Inscrieri privind dezmembramintele dreptului de proprietate, drepturi reale de garanție și sarcini	Referințe
NU SUNT	

Anexa Nr. 1 La Partea I

Teren

Nr cadastral	Suprafața (mp)*	Observații / Referințe
	Din acte: 15.000 Masurata: 14.196	Imobilul a fost diminuat cu un procent de 5,36%

* Suprafața este determinată în planul de proiecție Stereo 70.



Date referitoare la teren

Crt	Categorie folosință	Intra vilan	Suprafața (mp)	Tarla	Parcelă	Nr. topo	Observații / Referințe
1	arabil	NU	14.196	105	13	-	

Lungime Segmente

1) Valorile lungimilor segmentelor sunt obținute din proiecție în plan.

Punct început	X / Y	Punct sfârșit	X / Y	Lungime segment (** (m)
1	348.195,116 292.201,748	2	348.795,759 292.180,467	601.02
2	348.795,759 292.180,467	3	348.797,262 292.202,072	21.657
3	348.797,262 292.202,072	4	348.797,399 292.204,047	1.98
4	348.797,399 292.204,047	5	348.196,925 292.225,322	600.851

Punct început	X / Y	Punct sfârșit	X / Y	Lungime segment (** (m)
5	348.196,925 292.225,322	6	348.195,126 292.201,877	23.514
6	348.195,126 292.201,877	1	348.195,116 292.201,748	0.129

** Lungimile segmentelor sunt determinate în planul de proiecție Stereo 70 și sunt rotunjite la 1 milimetru.

*** Distanța dintre puncte este formată din segmente cumulate ce sunt mai mici decât valoarea 1 milimetru.

**DATE DESPRE IMOBILUL NR. 9707**

Oficiul de Cadastru și Publicitate Imobiliară DOLJ
Biroul de Cadastru și Publicitate Imobiliară Craiova

A. Partea I. Descrierea imobilului

TEREN Extravilan

Adresa: Jud. Dolj, T 105, P 14

Nr. Crt	Nr cadastral Nr. topografic	Suprafața* (mp)	Observații / Referințe
A1		Din acte: 5.000 Masurata: 4.732	Sector cadastral:24 Teren neimprejmuit; Imobilul a fost diminuat cu un procent de 5,36%

B. Partea II. Proprietari și acte

Inscrieri privitoare la dreptul de proprietate și alte drepturi reale		Referințe
/		
Act Administrativ nr. TDP 1485-58136, din 01/02/1995 emis de CJSDPAT DOLJ;		
B1	Intabulare, drept de PROPRIETATE, dobandit prin Reconstituire, cota actuala 1/1, cota initiala 1/1 1) OTOTOC P. GHEORGHE, LIPSA CNP	A1

C. Partea III. SARCINI .


Inscrieri privind dezmembramintele dreptului de proprietate, drepturi reale de garanție și sarcini	Referințe
NU SUNT	

Anexa Nr. 1 La Partea I

Teren

Nr cadastral	Suprafața (mp)*	Observații / Referințe
	Din acte: 5.000 Masurata: 4.732	Imobilul a fost diminuat cu un procent de 5,36%

* Suprafața este determinată în planul de proiecție Stereo 70.



Date referitoare la teren

Crt	Categorie folosință	Intravilan	Suprafața (mp)	Tarla	Parcelă	Nr. topo	Observații / Referințe
1	arabil	NU	4.732	105	14	-	

Lungime Segmente

1) Valorile lungimilor segmentelor sunt obținute din proiecție în plan.

Punct început	X / Y	Punct sfârșit	X / Y	Lungime segment (** (m)
1	348.194,513 292.193,892	2	348.795,212 292.172,609	601.076
2	348.795,212 292.172,609	3	348.795,618 292.178,445	5.85
3	348.795,618 292.178,445	4	348.795,759 292.180,467	2.027
4	348.795,759 292.180,467	5	348.195,116 292.201,748	601.02
5	348.195,116 292.201,748	6	348.194,522 292.194,005	7.766

Punct început	X / Y	Punct sfârșit	X / Y	Lungime segment (** (m)
6	348.194,522 292.194,005	1	348.194,513 292.193,892	0.113

** Lungimile segmentelor sunt determinate în planul de proiecție Stereo 70 și sunt rotunjite la 1 milimetru.

*** Distanța dintre puncte este formată din segmente cumulate ce sunt mai mici decât valoarea 1 milimetru.

**DATE DESPRE IMOBILUL NR. 9708**

Oficiul de Cadastru și Publicitate Imobiliară DOLJ
Biroul de Cadastru și Publicitate Imobiliară Craiova

A. Partea I. Descrierea imobilului

TEREN Extravilan

Adresa: Jud. Dolj, T 105, P 15

Nr. Crt	Nr cadastral Nr. topografic	Suprafața* (mp)	Observații / Referințe
A1		Din acte: 10.000 Masurata: 9.464	Sector cadastral:24 Teren neimprejmuit; Imobilul a fost diminuat cu un procent de 5,36%

B. Partea II. Proprietari și acte

Inscrieri privitoare la dreptul de proprietate și alte drepturi reale		Referințe
/		
Act Administrativ nr. TDP 1487-58136, din 01/02/1995 emis de CJSDPAT DOLJ;		
B1	Intabulare, drept de PROPRIETATE, dobandit prin Reconstituire, cota actuala 1/1, cota initiala 1/1 1) NISTOR F. MARIN , LIPSA CNP 2) NISTOR FLOREA , LIPSA CNP	A1

C. Partea III. SARCINI .


Inscrieri privind dezmembramintele dreptului de proprietate, drepturi reale de garanție și sarcini	Referințe
NU SUNT	

Anexa Nr. 1 La Partea I

Teren

Nr cadastral	Suprafața (mp)*	Observații / Referințe
	Din acte: 10.000 Masurata: 9.464	Imobilul a fost diminuat cu un procent de 5,36%

* Suprafața este determinată în planul de proiecție Stereo 70.



Date referitoare la teren

Crt	Categorie folosință	Intravilan	Suprafața (mp)	Tarla	Parcelă	Nr. topo	Observații / Referințe
1	arabil	NU	9.464	105	15	-	

Lungime Segmente

1) Valorile lungimilor segmentelor sunt obținute din proiecție în plan.

Punct început	X / Y	Punct sfârșit	X / Y	Lungime segment (** (m)
1	348.193,308 292.178,181	2	348.794,118 292.156,894	601.187
2	348.794,118 292.156,894	3	348.795,07 292.170,572	13.711
3	348.795,07 292.170,572	4	348.795,212 292.172,609	2.042
4	348.795,212 292.172,609	5	348.194,513 292.193,892	601.076
5	348.194,513 292.193,892	6	348.193,314 292.178,264	15.674

Punct început	X / Y	Punct sfârșit	X / Y	Lungime segment (** (m)
6	348.193,314 292.178,264	1	348.193,308 292.178,181	0.083

** Lungimile segmentelor sunt determinate în planul de proiecție Stereo 70 și sunt rotunjite la 1 milimetru.

*** Distanța dintre puncte este formată din segmente cumulate ce sunt mai mici decât valoarea 1 milimetru.

**DATE DESPRE IMOBILUL NR. 9709**

Oficiul de Cadastru și Publicitate Imobiliară DOLJ
Biroul de Cadastru și Publicitate Imobiliară Craiova

A. Partea I. Descrierea imobilului

TEREN Extravilan

Adresa: Jud. Dolj, T 105, P 16

Nr. Crt	Nr cadastral Nr. topografic	Suprafața* (mp)	Observații / Referințe
A1		Din acte: 6.640 Masurata: 6.284	Sector cadastral:24 Teren neimprejmuit; Imobilul a fost diminuat cu un procent de 5,36%

B. Partea II. Proprietari și acte

Inscrieri privitoare la dreptul de proprietate și alte drepturi reale		Referințe
/		
Act Administrativ nr. TDP 1498-58136, din 30/01/1995 emis de CJSDPAT DOLJ;		
B1	Intabulare, drept de PROPRIETATE, dobandit prin Reconstituire, cota actuala 1/1, cota initiala 1/1 1) LĂȚA I ION, LIPSA CNP	A1

C. Partea III. SARCINI .


Inscrieri privind dezmembramintele dreptului de proprietate, drepturi reale de garanție și sarcini	Referințe
NU SUNT	

Anexa Nr. 1 La Partea I

Teren

Nr cadastral	Suprafaţa (mp)*	Observaţii / Referinţe
	Din acte: 6.640 Masurata: 6.284	Imobilul a fost diminuat cu un procent de 5,36%

* Suprafaţa este determinată în planul de proiecţie Stereo 70.



Date referitoare la teren

Crt	Categorie folosinţă	Intravilan	Suprafaţa (mp)	Tarla	Parcelă	Nr. topo	Observaţii / Referinţe
1	arabil	NU	6.284	105	16	-	

Lungime Segmente

1) Valorile lungimilor segmentelor sunt obţinute din proiecţie în plan.

Punct început	X / Y	Punct sfârşit	X / Y	Lungime segment (** (m)
1	348.192,508 292.167,751	2	348.793,392 292.146,461	601.261
2	348.793,392 292.146,461	3	348.793,974 292.154,826	8.385
3	348.793,974 292.154,826	4	348.794,118 292.156,894	2.073
4	348.794,118 292.156,894	5	348.193,308 292.178,181	601.187
5	348.193,308 292.178,181	6	348.192,513 292.167,813	10.398

Punct început	X / Y	Punct sfârșit	X / Y	Lungime segment (** (m)
6	348.192,513 292.167,813	1	348.192,508 292.167,751	0.062

** Lungimile segmentelor sunt determinate în planul de proiecție Stereo 70 și sunt rotunjite la 1 milimetru.

*** Distanța dintre puncte este formată din segmente cumulate ce sunt mai mici decât valoarea 1 milimetru.

**DATE DESPRE IMOBILUL NR. 9710**

Oficiul de Cadastru și Publicitate Imobiliară DOLJ
Biroul de Cadastru și Publicitate Imobiliară Craiova

A. Partea I. Descrierea imobilului

TEREN Extravilan

Adresa: Jud. Dolj, T 105, P 17

Nr. Crt	Nr cadastral Nr. topografic	Suprafața* (mp)	Observații / Referințe
A1	32926	5.580	Sector cadastral:24 Teren neimprejmuit;

B. Partea II. Proprietari și acte

Inscrieri privitoare la dreptul de proprietate și alte drepturi reale	Referințe
46492 / 16/04/2014	
Hotarare Judecatoreasca nr. 25, din 16/01/2013 emis de Judecatoria Calafat (Dosar nr. 4025/201/2012);	
B1	Intabulare, drept de PROPRIETATE, dobandit prin Hotarare Judecatoreasca, cota actuala 1/1, cota initiala 1/1 1) RADU MARIN

C. Partea III. SARCINI .


Inscrieri privind dezmembramintele dreptului de proprietate, drepturi reale de garanție și sarcini	Referințe
NU SUNT	

Anexa Nr. 1 La Partea I

Teren

Nr cadastral	Suprafața (mp)*	Observații / Referințe
32926	5.580	

* Suprafața este determinată în planul de proiecție Stereo 70.



Date referitoare la teren

Crt	Categorie folosință	Intravilan	Suprafața (mp)	Tarla	Parcelă	Nr. topo	Observații / Referințe
1	arabil	NU	5.580	105	17	-	

Lungime Segmente

1) Valorile lungimilor segmentelor sunt obținute din proiecție în plan.

Punct început	X / Y	Punct sfârșit	X / Y	Lungime segment (** (m)
1	348.191,797 292.158,49	2	348.792,747 292.137,198	601.327
2	348.792,747 292.137,198	3	348.793,247 292.144,372	7.191
3	348.793,247 292.144,372	4	348.793,392 292.146,461	2.094
4	348.793,392 292.146,461	5	348.192,508 292.167,751	601.261
5	348.192,508 292.167,751	6	348.191,802 292.158,553	9.225

Punct început	X / Y	Punct sfârșit	X / Y	Lungime segment (** (m)
6	348.191,802 292.158,553	1	348.191,797 292.158,49	0.063

** Lungimile segmentelor sunt determinate în planul de proiecție Stereo 70 și sunt rotunjite la 1 milimetru.

*** Distanța dintre puncte este formată din segmente cumulate ce sunt mai mici decât valoarea 1 milimetru.

**DATE DESPRE IMOBILUL NR. 9711**

Oficiul de Cadastru și Publicitate Imobiliară DOLJ
Biroul de Cadastru și Publicitate Imobiliară Craiova

A. Partea I. Descrierea imobilului

TEREN Extravilan

Adresa: Jud. Dolj, T 105, P 18

Nr. Crt	Nr cadastral Nr. topografic	Suprafața* (mp)	Observații / Referințe
A1		Din acte: 6.868 Masurata: 6.500	Sector cadastral:24 Teren neimprejmuit; Imobilul a fost diminuat cu un procent de 5,36%

B. Partea II. Proprietari și acte

Inscrieri privitoare la dreptul de proprietate și alte drepturi reale		Referințe
/		
Act Administrativ nr. TDP 640-15010, din 05/01/1994 emis de CJSDPAT DOLJ;		
B1	Intabulare, drept de PROPRIETATE, dobandit prin Reconstituire, cota actuala 1/1, cota initiala 1/1 1) OGRĂDARU I. SEVASTITA, LIPSA CNP	A1

C. Partea III. SARCINI .


Inscrieri privind dezmembramintele dreptului de proprietate, drepturi reale de garanție și sarcini	Referințe
NU SUNT	

Anexa Nr. 1 La Partea I

Teren

Nr cadastral	Suprafața (mp)*	Observații / Referințe
	Din acte: 6.868 Masurata: 6.500	Imobilul a fost diminuat cu un procent de 5,36%

* Suprafața este determinată în planul de proiecție Stereo 70.



Date referitoare la teren

Crt	Categorie folosință	Intra vilan	Suprafața (mp)	Tarla	Parcelă	Nr. topo	Observații / Referințe
1	arabil	NU	6.500	105	18	-	

Lungime Segmente

1) Valorile lungimilor segmentelor sunt obținute din proiecție în plan.

Punct început	X / Y	Punct sfârșit	X / Y	Lungime segment (** (m)
1	348.190,97 292.147,704	2	348.791,997 292.126,41	601.404
2	348.791,997 292.126,41	3	348.792,602 292.135,109	8.72
3	348.792,602 292.135,109	4	348.792,747 292.137,198	2.094
4	348.792,747 292.137,198	5	348.191,797 292.158,49	601.327
5	348.191,797 292.158,49	6	348.190,973 292.147,746	10.776

Punct început	X / Y	Punct sfârşit	X / Y	Lungime segment (** (m)
6	348.190,973 292.147,746	1	348.190,97 292.147,704	0.042

** Lungimile segmentelor sunt determinate în planul de proiecţie Stereo 70 şi sunt rotunjite la 1 milimetru.

*** Distanţa dintre puncte este formată din segmente cumulate ce sunt mai mici decât valoarea 1 milimetru.

**DATE DESPRE IMOBILUL NR. 9712**

Oficiul de Cadastru și Publicitate Imobiliară DOLJ
Biroul de Cadastru și Publicitate Imobiliară Craiova

A. Partea I. Descrierea imobilului

TEREN Extravilan

Adresa: Jud. Dolj, T 105, P 19

Nr. Crt	Nr cadastral Nr. topografic	Suprafața* (mp)	Observații / Referințe
A1	33445	4.857	Sector cadastral:24 Teren neimprejmuit;

B. Partea II. Proprietari și acte

Inscrieri privitoare la dreptul de proprietate și alte drepturi reale	Referințe
46782 / 29/04/2015	
Hotarare Judecatoreasca nr. SENTINTA CIVILA NR 1587, din 27/09/2011 emis de JUDECATORIA CALAFAT;	
B1	A1
Intabulare, drept de PROPRIETATE, dobandit prin Hotarare Judecatoreasca, cota actuala 1/1, cota initiala 1/1 1) TARTEA SIVIU-IONUT	

C. Partea III. SARCINI .


Inscrieri privind dezmembramintele dreptului de proprietate, drepturi reale de garanție și sarcini	Referințe
NU SUNT	

Anexa Nr. 1 La Partea I

Teren

Nr cadastral	Suprafața (mp)*	Observații / Referințe
33445	4.857	

* Suprafața este determinată în planul de proiecție Stereo 70.



Date referitoare la teren

Crt	Categorie folosință	Intravilan	Suprafața (mp)	Tarla	Parcelă	Nr. topo	Observații / Referințe
1	arabil	NU	4.857	105	19	-	

Lungime Segmente

1) Valorile lungimilor segmentelor sunt obținute din proiecție în plan.

Punct început	X / Y	Punct sfârșit	X / Y	Lungime segment (** (m)
1	348.190,352 292.139,645	2	348.791,436 292.118,349	601.461
2	348.791,436 292.118,349	3	348.791,85 292.124,299	5.964
3	348.791,85 292.124,299	4	348.791,997 292.126,41	2.116
4	348.791,997 292.126,41	5	348.190,97 292.147,704	601.404
5	348.190,97 292.147,704	6	348.190,355 292.139,687	8.041

Punct început	X / Y	Punct sfârşit	X / Y	Lungime segment (** (m)
6	348.190,355 292.139,687	1	348.190,352 292.139,645	0.042

** Lungimile segmentelor sunt determinate în planul de proiecţie Stereo 70 şi sunt rotunjite la 1 milimetru.

*** Distanţa dintre puncte este formată din segmente cumulate ce sunt mai mici decât valoarea 1 milimetru.

**DATE DESPRE IMOBILUL NR. 9713**

Oficiul de Cadastru și Publicitate Imobiliară DOLJ
 Biroul de Cadastru și Publicitate Imobiliară Craiova

A. Partea I. Descrierea imobilului

TEREN Extravilan

Adresa: Jud. Dolj, T 105, P 20

Nr. Crt	Nr cadastral Nr. topografic	Suprafața* (mp)	Observații / Referințe
A1		Din acte: 5.000 Masurata: 4.732	Sector cadastral:24 Teren neimprejmuat; Imobilul a fost diminuat cu un procent de 5,36%

B. Partea II. Proprietari și acte

Inscrieri privitoare la dreptul de proprietate și alte drepturi reale		Referințe
/		
Act Notarial nr. CM 316, din 27/10/2021 emis de BIN BUDIANĂ IONUȚ RĂZVAN;		
B1	Intabulare, drept de PROPRIETATE, dobandit prin Succesiune, cota actuala 1/2, cota initiala 1/2 1) CIULPAN GEORGETA-COSMINA	A1
B2	Intabulare, drept de PROPRIETATE, dobandit prin Succesiune, cota actuala 1/2, cota initiala 1/2 1) GOFIȚĂ CONSTANTIN-ION	A1

C. Partea III. SARCINI .


Inscrieri privind dezmembramintele dreptului de proprietate, drepturi reale de garanție și sarcini	Referințe
NU SUNT	

Anexa Nr. 1 La Partea I

Teren

Nr cadastral	Suprafața (mp)*	Observații / Referințe
	Din acte: 5.000 Masurata: 4.732	Imobilul a fost diminuat cu un procent de 5,36%

* Suprafața este determinată în planul de proiecție Stereo 70.



Date referitoare la teren

Crt	Categorie folosință	Intravilan	Suprafața (mp)	Tarla	Parcelă	Nr. topo	Observații / Referințe
1	arabil	NU	4.732	105	20	-	

Lungime Segmente

1) Valorile lungimilor segmentelor sunt obținute din proiecție în plan.

Punct început	X / Y	Punct sfârșit	X / Y	Lungime segment (** (m)
1	348.189,75 292.131,795	2	348.790,89 292.110,496	601.517
2	348.790,89 292.110,496	3	348.791,289 292.116,238	5.756
3	348.791,289 292.116,238	4	348.791,436 292.118,349	2.116
4	348.791,436 292.118,349	5	348.190,352 292.139,645	601.461
5	348.190,352 292.139,645	6	348.189,752 292.131,821	7.847

Punct început	X / Y	Punct sfârșit	X / Y	Lungime segment (** (m)
6	348.189,752 292.131,821	1	348.189,75 292.131,795	0.026

** Lungimile segmentelor sunt determinate în planul de proiecție Stereo 70 și sunt rotunjite la 1 milimetru.

*** Distanța dintre puncte este formată din segmente cumulate ce sunt mai mici decât valoarea 1 milimetru.

**DATE DESPRE IMOBILUL NR. 9714**

Oficiul de Cadastru și Publicitate Imobiliară DOLJ
Biroul de Cadastru și Publicitate Imobiliară Craiova

A. Partea I. Descrierea imobilului

TEREN Extravilan

Adresa: Jud. Dolj, T 105, P 21

Nr. Crt	Nr cadastral Nr. topografic	Suprafața* (mp)	Observații / Referințe
A1		Din acte: 5.577 Masurata: 5.278	Sector cadastral:24 Teren neimprejmuit; Diferenta de suprafata se regaseste la ID-ul 9715, Imobilul a fost diminuat cu un procent de 5,36%

B. Partea II. Proprietari și acte

Inscrieri privitoare la dreptul de proprietate și alte drepturi reale	Referințe
/	
Act Administrativ nr. TDP 3030-1372, din 31/08/2002 emis de CJSDPAT DOLJ;	
B1	A1
Intabulare, drept de PROPRIETATE, dobandit prin Reconstituire, cota actuala 1/1, cota initiala 1/1	
1) AMZA ANICA, LIPSA CNP	
2) GRECEA I. GHEORGHITA, LIPSA CNP	

C. Partea III. SARCINI .


Inscrieri privind dezmembramintele dreptului de proprietate, drepturi reale de garanție și sarcini	Referințe
NU SUNT	

Anexa Nr. 1 La Partea I

Teren

Nr cadastral	Suprafața (mp)*	Observații / Referințe
	Din acte: 5.577 Masurata: 5.278	Diferenta de suprafata se regaseste la ID-ul 9715, Imobilul a fost diminuat cu un procent de 5,36%

* Suprafața este determinată în planul de proiecție Stereo 70.



Date referitoare la teren

Crt	Categorie folosință	Intra vilan	Suprafața (mp)	Tarla	Parcelă	Nr. topo	Observații / Referințe
1	arabil	NU	5.278	105	21	-	

Lungime Segmente

1) Valorile lungimilor segmentelor sunt obținute din proiecție în plan.

Punct început	X / Y	Punct sfârșit	X / Y	Lungime segment (** (m)
1	348.189,078 292.123,039	2	348.790,28 292.101,738	601.579
2	348.790,28 292.101,738	3	348.790,436 292.103,983	2.25
3	348.790,436 292.103,983	4	348.790,742 292.108,37	4.398
4	348.790,742 292.108,37	5	348.790,89 292.110,496	2.131
5	348.790,89 292.110,496	6	348.189,75 292.131,795	601.517

Punct început	X / Y	Punct sfârșit	X / Y	Lungime segment (** (m)
6	348.189,75 292.131,795	7	348.189,415 292.127,435	4.373
7	348.189,415 292.127,435	1	348.189,078 292.123,039	4.409

** Lungimile segmentelor sunt determinate în planul de proiecție Stereo 70 și sunt rotunjite la 1 milimetru.

*** Distanța dintre puncte este formată din segmente cumulate ce sunt mai mici decât valoarea 1 milimetru.

**DATE DESPRE IMOBILUL NR. 9715**

Oficiul de Cadastru și Publicitate Imobiliară DOLJ
Biroul de Cadastru și Publicitate Imobiliară Craiova

A. Partea I. Descrierea imobilului

TEREN Extravilan

Adresa: Jud. Dolj, T 105, P 21/1

Nr. Crt	Nr cadastral Nr. topografic	Suprafața* (mp)	Observații / Referințe
A1	35977	2.789	Sector cadastral:24 Teren neimprejmuit;

B. Partea II. Proprietari și acte

Inscrieri privitoare la dreptul de proprietate și alte drepturi reale		Referințe
201185 / 16/09/2019		
Act Notarial nr. Contract de vanzare aut. 2914, din 13/09/2019 emis de Budiana Ionut Razvan;		
B1	Intabulare, drept de PROPRIETATE, dobandit prin Conventie, cota actuala 1/1, cota initiala 1/1 1) RADU ELENA CORINA 2) RADU MARIN	A1

C. Partea III. SARCINI .

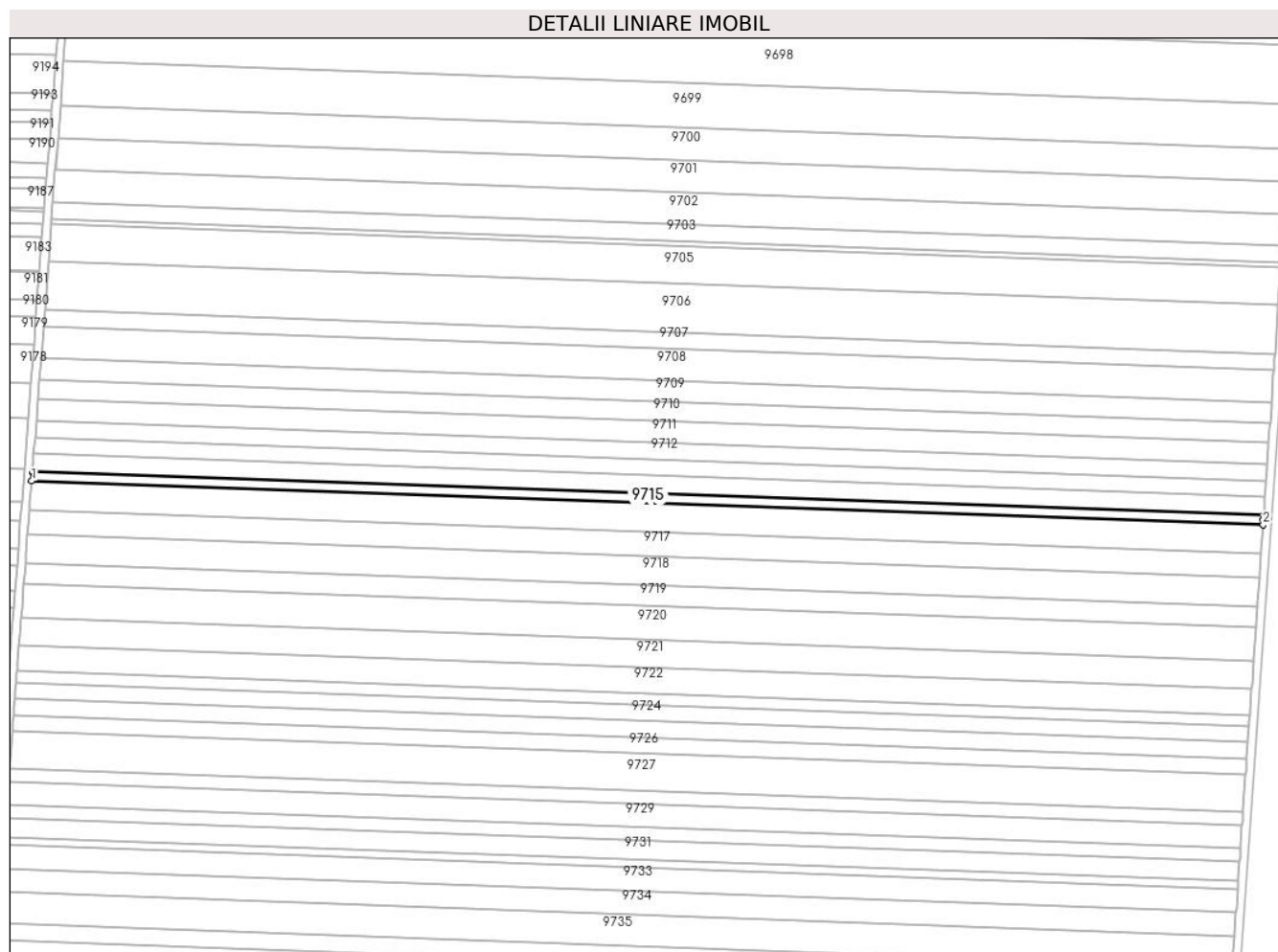
Inscrieri privind dezmembramintele dreptului de proprietate, drepturi reale de garanție și sarcini	Referințe
NU SUNT	

Anexa Nr. 1 La Partea I

Teren

Nr cadastral	Suprafața (mp)*	Observații / Referințe
35977	2.789	

* Suprafața este determinată în planul de proiecție Stereo 70.



Date referitoare la teren

Crt	Categorie folosință	Intravilan	Suprafața (mp)	Tarla	Parcelă	Nr. topo	Observații / Referințe
1	arabil	NU	2.789	105	21/1	-	

Lungime Segmente

1) Valorile lungimilor segmentelor sunt obținute din proiecție în plan.

Punct început	X / Y	Punct sfârșit	X / Y	Lungime segment (** (m)
1	348.188,723 292.118,413	2	348.789,958 292.097,111	601.612
2	348.789,958 292.097,111	3	348.790,114 292.099,355	2.249
3	348.790,114 292.099,355	4	348.790,28 292.101,738	2.389
4	348.790,28 292.101,738	5	348.189,078 292.123,039	601.579
5	348.189,078 292.123,039	6	348.189,06 292.122,809	0.231

Punct început	X / Y	Punct sfârșit	X / Y	Lungime segment (** (m)
6	348.189,06 292.122,809	1	348.188,723 292.118,413	4.409

** Lungimile segmentelor sunt determinate în planul de proiecție Stereo 70 și sunt rotunjite la 1 milimetru.

*** Distanța dintre puncte este formată din segmente cumulate ce sunt mai mici decât valoarea 1 milimetru.

**DATE DESPRE IMOBILUL NR. 9716**

Oficiul de Cadastru și Publicitate Imobiliară DOLJ
Biroul de Cadastru și Publicitate Imobiliară Craiova

A. Partea I. Descrierea imobilului

TEREN Extravilan

Adresa: Jud. Dolj, T 105, P 22

Nr. Crt	Nr cadastral Nr. topografic	Suprafața* (mp)	Observații / Referințe
A1		Din acte: 9.171 Masurata: 8.679	Sector cadastral:24 Teren neimprejmuit; Imobilul a fost diminuat cu un procent de 5,36%

B. Partea II. Proprietari și acte

Inscrieri privitoare la dreptul de proprietate și alte drepturi reale		Referințe
/		
Act Notarial nr. CM 129, din 02/10/2013 emis de BIN BUDIANĂ IONUȚ RĂZVAN;		
B1	Intabulare, drept de PROPRIETATE, dobandit prin Succesiune, cota actuala 1/1, cota initiala 1/1 1) OPRIȘ ELENA , LIPSA CNP	A1

C. Partea III. SARCINI .

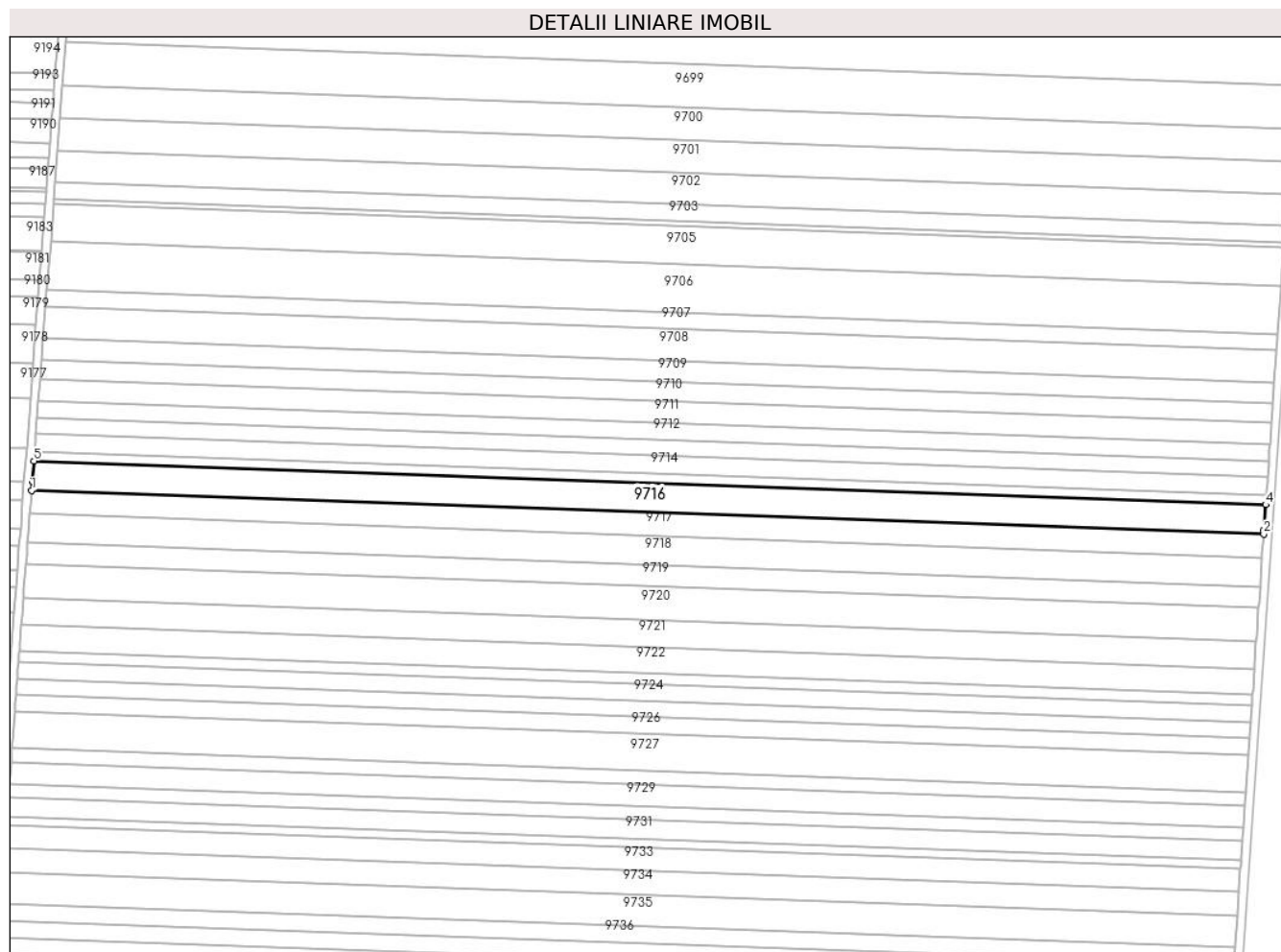
Inscrieri privind dezmembramintele dreptului de proprietate, drepturi reale de garanție și sarcini	Referințe
NU SUNT	

Anexa Nr. 1 La Partea I

Teren

Nr cadastral	Suprafața (mp)*	Observații / Referințe
	Din acte: 9.171 Masurata: 8.679	Imobilul a fost diminuat cu un procent de 5,36%

* Suprafața este determinată în planul de proiecție Stereo 70.



Date referitoare la teren

Crt	Categorie folosință	Intra vilan	Suprafața (mp)	Tarla	Parcelă	Nr. topo	Observații / Referințe
1	arabil	NU	8.679	105	22	-	

Lungime Segmente

1) Valorile lungimilor segmentelor sunt obținute din proiecție în plan.

Punct început	X / Y	Punct sfârșit	X / Y	Lungime segment (** (m)
1	348.187,619 292.104,017	2	348.788,956 292.082,712	601.714
2	348.788,956 292.082,712	3	348.789,11 292.084,927	2.22
3	348.789,11 292.084,927	4	348.789,958 292.097,111	12.213
4	348.789,958 292.097,111	5	348.188,723 292.118,413	601.612
5	348.188,723 292.118,413	6	348.187,954 292.108,384	10.058

Punct început	X / Y	Punct sfârșit	X / Y	Lungime segment (** (m)
6	348.187,954 292.108,384	1	348.187,619 292.104,017	4.38

** Lungimile segmentelor sunt determinate în planul de proiecție Stereo 70 și sunt rotunjite la 1 milimetru.

*** Distanța dintre puncte este formată din segmente cumulate ce sunt mai mici decât valoarea 1 milimetru.

**DATE DESPRE IMOBILUL NR. 9717**

Oficiul de Cadastru și Publicitate Imobiliară DOLJ
Biroul de Cadastru și Publicitate Imobiliară Craiova

A. Partea I. Descrierea imobilului

TEREN Extravilan

Adresa: Jud. Dolj, T 105, P 23

Nr. Crt	Nr cadastral Nr. topografic	Suprafața* (mp)	Observații / Referințe
A1		Din acte: 7.231 Masurata: 6.843	Sector cadastral:24 Teren neimprejmuit; Imobilul a fost diminuat cu un procent de 5,36%

B. Partea II. Proprietari și acte

Inscrieri privitoare la dreptul de proprietate și alte drepturi reale		Referințe
/		
Act Notarial nr. CM 152, din 07/02/2009 emis de BNP STOENESCU FLOREA;		
B1	Intabulare, drept de PROPRIETATE, dobandit prin Succesiune, cota actuala 1/1, cota initiala 1/1 1) CIONAC ANETA	A1

C. Partea III. SARCINI .


Inscrieri privind dezmembramintele dreptului de proprietate, drepturi reale de garanție și sarcini	Referințe
NU SUNT	

Anexa Nr. 1 La Partea I

Teren

Nr cadastral	Suprafața (mp)*	Observații / Referințe
	Din acte: 7.231 Masurata: 6.843	Imobilul a fost diminuat cu un procent de 5,36%

* Suprafața este determinată în planul de proiecție Stereo 70.



Date referitoare la teren

Crt	Categorie folosință	Intra vilan	Suprafața (mp)	Tarla	Parcelă	Nr. topo	Observații / Referințe
1	arabil	NU	6.843	105	23	-	

Lungime Segmente

1) Valorile lungimilor segmentelor sunt obținute din proiecție în plan.

Punct început	X / Y	Punct sfârșit	X / Y	Lungime segment (** (m)
1	348.186,748 292.092,669	2	348.788,166 292.071,36	601.795
2	348.788,166 292.071,36	3	348.788,319 292.073,553	2.198
3	348.788,319 292.073,553	4	348.788,956 292.082,712	9.181
4	348.788,956 292.082,712	5	348.187,619 292.104,017	601.714
5	348.187,619 292.104,017	6	348.187,081 292.097,013	7.025

Punct început	X / Y	Punct sfârşit	X / Y	Lungime segment (** (m)
6	348.187,081 292.097,013	1	348.186,748 292.092,669	4.357

** Lungimile segmentelor sunt determinate în planul de proiecţie Stereo 70 şi sunt rotunjite la 1 milimetru.

*** Distanţa dintre puncte este formată din segmente cumulate ce sunt mai mici decât valoarea 1 milimetru.

**DATE DESPRE IMOBILUL NR. 9718**

Oficiul de Cadastru și Publicitate Imobiliară DOLJ
Biroul de Cadastru și Publicitate Imobiliară Craiova

A. Partea I. Descrierea imobilului

TEREN Extravilan

Adresa: Jud. Dolj, T 105, P 24

Nr. Crt	Nr cadastral Nr. topografic	Suprafața* (mp)	Observații / Referințe
A1		Din acte: 9.048 Masurata: 8.563	Sector cadastral:24 Teren neimprejmuit; Imobilul a fost diminuat cu un procent de 5,36%

B. Partea II. Proprietari și acte

Inscrieri privitoare la dreptul de proprietate și alte drepturi reale		Referințe
/		
Act Notarial nr. CM 52, din 05/02/2007 emis de BNP STOENESCU FLOREA;		
B1	Intabulare, drept de PROPRIETATE, dobandit prin Succesiune, cota actuala 1/1, cota initiala 1/1 1) RENTE AUREL	A1

C. Partea III. SARCINI .


Inscrieri privind dezmembramintele dreptului de proprietate, drepturi reale de garanție și sarcini	Referințe
NU SUNT	

Anexa Nr. 1 La Partea I

Teren

Nr cadastral	Suprafața (mp)*	Observații / Referințe
	Din acte: 9.048 Masurata: 8.563	Imobilul a fost diminuat cu un procent de 5,36%

* Suprafața este determinată în planul de proiecție Stereo 70.



Date referitoare la teren

Crt	Categorie folosință	Intra vilan	Suprafața (mp)	Tarla	Parcelă	Nr. topo	Observații / Referințe
1	arabil	NU	8.563	105	24	-	

Lungime Segmente

1) Valorile lungimilor segmentelor sunt obținute din proiecție în plan.

Punct început	X / Y	Punct sfârșit	X / Y	Lungime segment (** (m)
1	348.185,659 292.078,47	2	348.787,178 292.057,159	601.896
2	348.787,178 292.057,159	3	348.787,329 292.059,322	2.168
3	348.787,329 292.059,322	4	348.788,166 292.071,36	12.067
4	348.788,166 292.071,36	5	348.186,748 292.092,669	601.795
5	348.186,748 292.092,669	6	348.185,99 292.082,786	9.912

Punct început	X / Y	Punct sfârșit	X / Y	Lungime segment (** (m)
6	348.185,99 292.082,786	1	348.185,659 292.078,47	4.329

** Lungimile segmentelor sunt determinate în planul de proiecție Stereo 70 și sunt rotunjite la 1 milimetru.

*** Distanța dintre puncte este formată din segmente cumulate ce sunt mai mici decât valoarea 1 milimetru.

**DATE DESPRE IMOBILUL NR. 9719**

Oficiul de Cadastru și Publicitate Imobiliară DOLJ
Biroul de Cadastru și Publicitate Imobiliară Craiova

A. Partea I. Descrierea imobilului

TEREN Extravilan

Adresa: Jud. Dolj, T 105, P 25

Nr. Crt	Nr cadastral Nr. topografic	Suprafața* (mp)	Observații / Referințe
A1		Din acte: 6.520 Masurata: 6.170	Sector cadastral:24 Teren neimprejmuit; Imobilul a fost diminuat cu un procent de 5,36%

B. Partea II. Proprietari și acte

Inscrieri privitoare la dreptul de proprietate și alte drepturi reale		Referințe
/		
Act Administrativ nr. TDP 1166-59371, din 08/07/1994 emis de CJSDPAT DOLJ;		
B1	Intabulare, drept de PROPRIETATE, dobandit prin Reconstituire, cota actuala 1/1, cota initiala 1/1 1) MARINESCU F. ION , LIPSA CNP	A1

C. Partea III. SARCINI .


Inscrieri privind dezmembramintele dreptului de proprietate, drepturi reale de garanție și sarcini	Referințe
NU SUNT	

Anexa Nr. 1 La Partea I

Teren

Nr cadastral	Suprafața (mp)*	Observații / Referințe
	Din acte: 6.520 Masurata: 6.170	Imobilul a fost diminuat cu un procent de 5,36%

* Suprafața este determinată în planul de proiecție Stereo 70.



Date referitoare la teren

Crt	Categorie folosință	Intravilan	Suprafața (mp)	Tarla	Parcelă	Nr. topo	Observații / Referințe
1	arabil	NU	6.170	105	25	-	

Lungime Segmente

1) Valorile lungimilor segmentelor sunt obținute din proiecție în plan.

Punct început	X / Y	Punct sfârșit	X / Y	Lungime segment (** (m)
1	348.184,874 292.068,241	2	348.786,466 292.046,926	601.969
2	348.786,466 292.046,926	3	348.786,615 292.049,069	2.148
3	348.786,615 292.049,069	4	348.787,178 292.057,159	8.11
4	348.787,178 292.057,159	5	348.185,659 292.078,47	601.896
5	348.185,659 292.078,47	6	348.185,204 292.072,536	5.951

Punct început	X / Y	Punct sfârșit	X / Y	Lungime segment (** (m)
6	348.185,204 292.072,536	1	348.184,874 292.068,241	4.308

** Lungimile segmentelor sunt determinate în planul de proiecție Stereo 70 și sunt rotunjite la 1 milimetru.

*** Distanța dintre puncte este formată din segmente cumulate ce sunt mai mici decât valoarea 1 milimetru.

**DATE DESPRE IMOBILUL NR. 9720**

Oficiul de Cadastru și Publicitate Imobiliară DOLJ
Biroul de Cadastru și Publicitate Imobiliară Craiova

A. Partea I. Descrierea imobilului

TEREN Extravilan

Adresa: Jud. Dolj, T 105, P 26

Nr. Crt	Nr cadastral Nr. topografic	Suprafața* (mp)	Observații / Referințe
A1	33880	10.000	Sector cadastral:24 Teren neimprejmuit;

B. Partea II. Proprietari și acte

Inscrieri privitoare la dreptul de proprietate și alte drepturi reale		Referințe
42841 / 25/03/2016		
Act Notarial nr. CVC AUT NR.746, din 18/03/2016 emis de BNP BUDIANA IONUT RAZVAN;		
B1	Intabulare, drept de PROPRIETATE, dobandit prin Conventie, cota actuala 1/1, cota initiala 1/1 1) RADU ELENA CORINA 2) RADU MARIN	A1

C. Partea III. SARCINI .


Inscrieri privind dezmembramintele dreptului de proprietate, drepturi reale de garanție și sarcini	Referințe
NU SUNT	

Anexa Nr. 1 La Partea I

Teren

Nr cadastral	Suprafața (mp)*	Observații / Referințe
33880	10.000	

* Suprafața este determinată în planul de proiecție Stereo 70.



Date referitoare la teren

Crt	Categorie folosință	Intravilan	Suprafața (mp)	Tarla	Parcelă	Nr. topo	Observații / Referințe
1	arabil	NU	10.000	105	26	-	

Lungime Segmente

1) Valorile lungimilor segmentelor sunt obținute din proiecție în plan.

Punct început	X / Y	Punct sfârșit	X / Y	Lungime segment (** (m)
1	348.183,603 292.051,665	2	348.785,312 292.030,346	602.087
2	348.785,312 292.030,346	3	348.785,461 292.032,488	2.147
3	348.785,461 292.032,488	4	348.786,466 292.046,926	14.473
4	348.786,466 292.046,926	5	348.184,874 292.068,241	601.969
5	348.184,874 292.068,241	6	348.183,932 292.055,96	12.317

Punct început	X / Y	Punct sfârșit	X / Y	Lungime segment (** (m)
6	348.183,932 292.055,96	1	348.183,603 292.051,665	4.308

** Lungimile segmentelor sunt determinate în planul de proiecție Stereo 70 și sunt rotunjite la 1 milimetru.

*** Distanța dintre puncte este formată din segmente cumulate ce sunt mai mici decât valoarea 1 milimetru.

**DATE DESPRE IMOBILUL NR. 9721**

Oficiul de Cadastru și Publicitate Imobiliară DOLJ
Biroul de Cadastru și Publicitate Imobiliară Craiova

A. Partea I. Descrierea imobilului

TEREN Extravilan

Adresa: Jud. Dolj, T 105, P 26

Nr. Crt	Nr cadastral Nr. topografic	Suprafața* (mp)	Observații / Referințe
A1	33860	8.000	Sector cadastral:24 Teren neimprejmuit;

B. Partea II. Proprietari și acte

Inscrieri privitoare la dreptul de proprietate și alte drepturi reale	Referințe
11459 / 29/01/2016	
Hotarare Judecatoreasca nr. 2201, din 04/11/2014 emis de Judecatoria Calafat;	
B1	A1
Intabulare, drept de PROPRIETATE, dobandit prin Hotarare Judecatoreasca, cota actuala 1/1, cota initiala 1/1 1) RADU MARIN	

C. Partea III. SARCINI .


Inscrieri privind dezmembramintele dreptului de proprietate, drepturi reale de garanție și sarcini	Referințe
NU SUNT	

Anexa Nr. 1 La Partea I

Teren

Nr cadastral	Suprafața (mp)*	Observații / Referințe
33860	8.000	

* Suprafața este determinată în planul de proiecție Stereo 70.



Date referitoare la teren

Crt	Categorie folosință	Intravilan	Suprafața (mp)	Tarla	Parcelă	Nr. topo	Observații / Referințe
1	arabil	NU	8.000	105	26	-	

Lungime Segmente

1) Valorile lungimilor segmentelor sunt obținute din proiecție în plan.

Punct început	X / Y	Punct sfârșit	X / Y	Lungime segment (** (m)
1	348.182,586 292.038,406	2	348.784,389 292.017,084	602.181
2	348.784,389 292.017,084	3	348.784,538 292.019,226	2.147
3	348.784,538 292.019,226	4	348.785,312 292.030,346	11.147
4	348.785,312 292.030,346	5	348.183,603 292.051,665	602.087
5	348.183,603 292.051,665	6	348.182,915 292.042,701	8.99

Punct început	X / Y	Punct sfârșit	X / Y	Lungime segment (** (m)
6	348.182,915 292.042,701	1	348.182,586 292.038,406	4.308

** Lungimile segmentelor sunt determinate în planul de proiecție Stereo 70 și sunt rotunjite la 1 milimetru.

*** Distanța dintre puncte este formată din segmente cumulate ce sunt mai mici decât valoarea 1 milimetru.

**DATE DESPRE IMOBILUL NR. 9722**

Oficiul de Cadastru și Publicitate Imobiliară DOLJ
Biroul de Cadastru și Publicitate Imobiliară Craiova

A. Partea I. Descrierea imobilului

TEREN Extravilan

Adresa: Jud. Dolj, T 105, P 27

Nr. Crt	Nr cadastral Nr. topografic	Suprafața* (mp)	Observații / Referințe
A1	33177	7.708	Sector cadastral:24 Teren neimprejmuit;

B. Partea II. Proprietari și acte

Inscrieri privitoare la dreptul de proprietate și alte drepturi reale		Referințe
18911 / 23/02/2015		
Hotarare Judecatoreasca nr. SENTINTA CIVILA NR. 2544, din 18/12/2012 emis de JUDECATORIA CALAFAT;		
B1	Intabulare, drept de PROPRIETATE, dobandit prin Hotarare Judecatoreasca, cota actuala 1/1, cota initiala 1/1 1) SC EAST WAY SPEDITION SRL, CIF:999999999999, LIPSA CUI	A1
145304 / 22/07/2020		
Act Notarial nr. contract de ipoteca 659, din 16/07/2020 emis de Marincas Eugen;		
B2	Se notează interdicțiile de înstrăinare, grevare, închiriere, dezmembrare, comasare, construire, demolare, restructurare și amenajare 1) LIBRA INTERNET BANK S.A., CIF:8119644	A1

C. Partea III. SARCINI


Inscrieri privind dezmembramintele dreptului de proprietate, drepturi reale de garanție și sarcini		Referințe
145304 / 22/07/2020		
Act Notarial nr. contract de ipoteca 659, din 16/07/2020 emis de Marincas Eugen;		
C1	Intabulare, drept de IPOTECA, Valoare:8000000 RONplus celelalte obligatii aferente creditului 1) LIBRA INTERNET BANK S.A., CIF:8119644	A1

Anexa Nr. 1 La Partea I

Teren

Nr cadastral	Suprafața (mp)*	Observații / Referințe
33177	7.708	

* Suprafața este determinată în planul de proiecție Stereo 70.



Date referitoare la teren

Crt	Categorie folosință	Intravilan	Suprafața (mp)	Tarla	Parcelă	Nr. topo	Observații / Referințe
1	arabil	NU	7.708	105	27	-	

Lungime Segmente

1) Valorile lungimilor segmentelor sunt obținute din proiecție în plan.

Punct început	X / Y	Punct sfârșit	X / Y	Lungime segment (** (m)
1	348.181,605 292.025,634	2	348.783,5 292.004,309	602.273
2	348.783,5 292.004,309	3	348.783,649 292.006,449	2.145
3	348.783,649 292.006,449	4	348.784,389 292.017,084	10.661
4	348.784,389 292.017,084	5	348.182,586 292.038,406	602.181
5	348.182,586 292.038,406	6	348.181,935 292.029,928	8.503

Punct început	X / Y	Punct sfârșit	X / Y	Lungime segment (** (m)
6	348.181,935 292.029,928	1	348.181,605 292.025,634	4.307

** Lungimile segmentelor sunt determinate în planul de proiecție Stereo 70 și sunt rotunjite la 1 milimetru.

*** Distanța dintre puncte este formată din segmente cumulate ce sunt mai mici decât valoarea 1 milimetru.

**DATE DESPRE IMOBILUL NR. 9723**

Oficiul de Cadastru și Publicitate Imobiliară DOLJ
Biroul de Cadastru și Publicitate Imobiliară Craiova

A. Partea I. Descrierea imobilului

TEREN Extravilan

Adresa: Jud. Dolj, T 105, P 28

Nr. Crt	Nr cadastral Nr. topografic	Suprafața* (mp)	Observații / Referințe
A1		Din acte: 3.500 Masurata: 3.312	Sector cadastral:24 Teren neimprejmuit; Imobilul a fost diminuat cu un procent de 5,36%

B. Partea II. Proprietari și acte

Inscrieri privitoare la dreptul de proprietate și alte drepturi reale		Referințe
/		
Act Administrativ nr. TDP 1001-45342, din 26/04/1994 emis de CJSDPAT DOLJ;		
B1	Intabulare, drept de PROPRIETATE, dobandit prin Reconstituire, cota actuala 1/1, cota initiala 1/1 1) NAUCU GH. DUMITRU, LIPSA CNP	A1

C. Partea III. SARCINI .

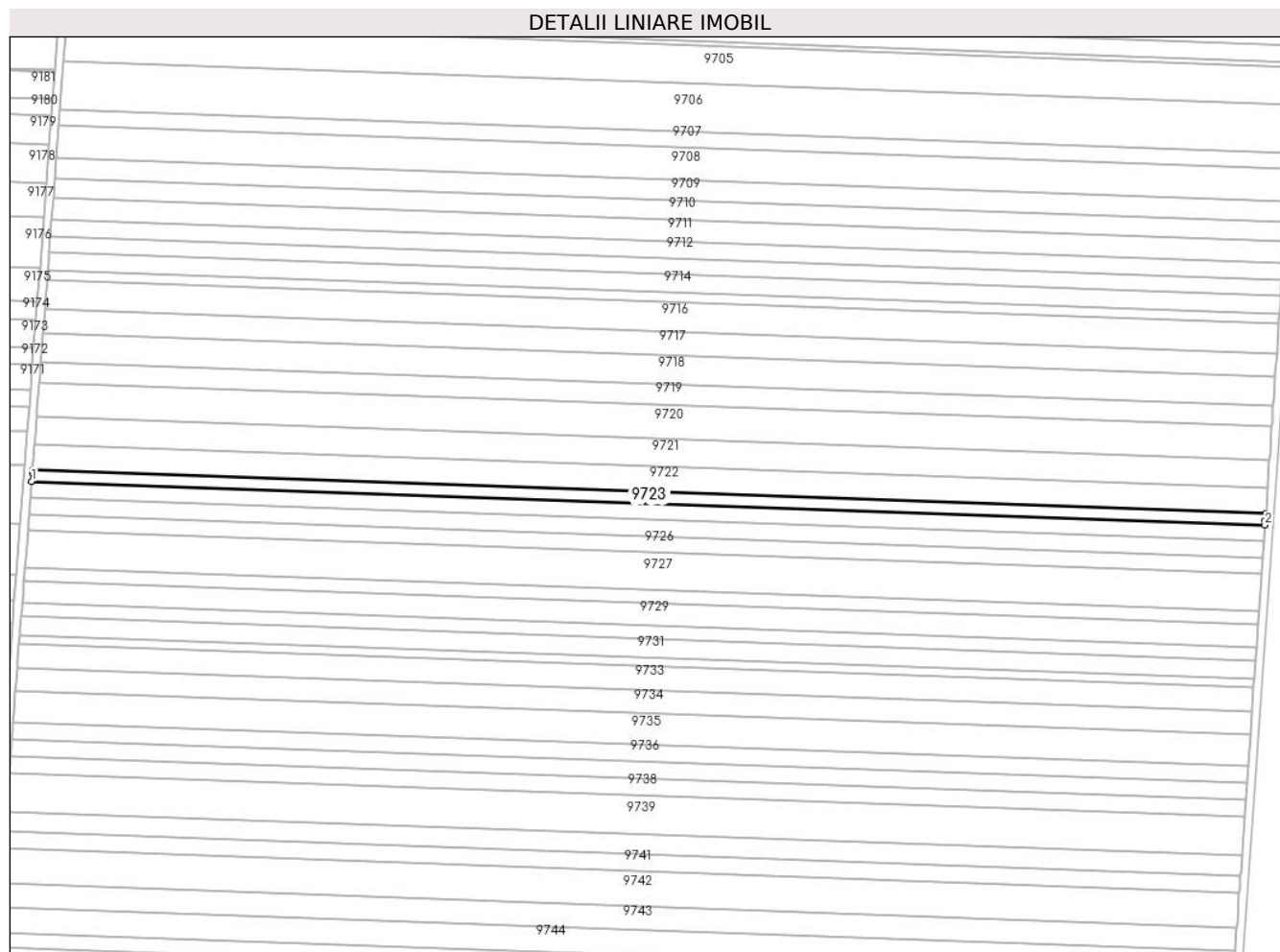
Inscrieri privind dezmembramintele dreptului de proprietate, drepturi reale de garanție și sarcini	Referințe
NU SUNT	

Anexa Nr. 1 La Partea I

Teren

Nr cadastral	Suprafața (mp)*	Observații / Referințe
	Din acte: 3.500 Masurata: 3.312	Imobilul a fost diminuat cu un procent de 5,36%

* Suprafața este determinată în planul de proiecție Stereo 70.



Date referitoare la teren

Crt	Categorie folosință	Intra vilan	Suprafața (mp)	Tarla	Parcelă	Nr. topo	Observații / Referințe
1	arabil	NU	3.312	105	28	-	

Lungime Segmente

1) Valorile lungimilor segmentelor sunt obținute din proiecție în plan.

Punct început	X / Y	Punct sfârșit	X / Y	Lungime segment (** (m)
1	348.181,185 292.020,146	2	348.783,118 291.998,819	602.311
2	348.783,118 291.998,819	3	348.783,266 292.000,949	2.135
3	348.783,266 292.000,949	4	348.783,5 292.004,309	3.368
4	348.783,5 292.004,309	5	348.181,605 292.025,634	602.273
5	348.181,605 292.025,634	6	348.181,513 292.024,429	1.209

Punct început	X / Y	Punct sfârșit	X / Y	Lungime segment (** (m)
6	348.181,513 292.024,429	1	348.181,185 292.020,146	4.296

** Lungimile segmentelor sunt determinate în planul de proiecție Stereo 70 și sunt rotunjite la 1 milimetru.

*** Distanța dintre puncte este formată din segmente cumulate ce sunt mai mici decât valoarea 1 milimetru.

**DATE DESPRE IMOBILUL NR. 9724**

Oficiul de Cadastru și Publicitate Imobiliară DOLJ
Biroul de Cadastru și Publicitate Imobiliară Craiova

A. Partea I. Descrierea imobilului

TEREN Extravilan

Adresa: Jud. Dolj, T 105, P 29

Nr. Crt	Nr cadastral Nr. topografic	Suprafața* (mp)	Observații / Referințe
A1		Din acte: 5.000 Masurata: 4.732	Sector cadastral:24 Teren neimprejmuit; Imobilul a fost diminuat cu un procent de 5,36%

B. Partea II. Proprietari și acte

Inscrieri privitoare la dreptul de proprietate și alte drepturi reale		Referințe
/		
Act Administrativ nr. TDP 788-59060, din 08/02/1994 emis de CJSDPAT DOLJ;		
B1	Intabulare, drept de PROPRIETATE, dobandit prin Constituire, cota actuala 1/1, cota initiala 1/1 1) NĂUCU GHE. ELENA, LIPSA CNP	A1

C. Partea III. SARCINI .


Inscrieri privind dezmembramintele dreptului de proprietate, drepturi reale de garanție și sarcini	Referințe
NU SUNT	

Anexa Nr. 1 La Partea I

Teren

Nr cadastral	Suprafața (mp)*	Observații / Referințe
	Din acte: 5.000 Masurata: 4.732	Imobilul a fost diminuat cu un procent de 5,36%

* Suprafața este determinată în planul de proiecție Stereo 70.



Date referitoare la teren

Crt	Categorie folosință	Intra vilan	Suprafața (mp)	Tarla	Parcelă	Nr. topo	Observații / Referințe
1	arabil	NU	4.732	105	29	-	

Lungime Segmente

1) Valorile lungimilor segmentelor sunt obținute din proiecție în plan.

Punct început	X / Y	Punct sfârșit	X / Y	Lungime segment (** (m)
1	348.180,583 292.012,306	2	348.782,573 291.990,978	602.368
2	348.782,573 291.990,978	3	348.782,72 291.993,091	2.118
3	348.782,72 291.993,091	4	348.783,118 291.998,819	5.742
4	348.783,118 291.998,819	5	348.181,185 292.020,146	602.311
5	348.181,185 292.020,146	6	348.180,911 292.016,574	3.582

Punct început	X / Y	Punct sfârșit	X / Y	Lungime segment (** (m)
6	348.180,911 292.016,574	1	348.180,583 292.012,306	4.281

** Lungimile segmentelor sunt determinate în planul de proiecție Stereo 70 și sunt rotunjite la 1 milimetru.

*** Distanța dintre puncte este formată din segmente cumulate ce sunt mai mici decât valoarea 1 milimetru.

**DATE DESPRE IMOBILUL NR. 9725**

Oficiul de Cadastru și Publicitate Imobiliară DOLJ
Biroul de Cadastru și Publicitate Imobiliară Craiova

A. Partea I. Descrierea imobilului

TEREN Extravilan

Adresa: Jud. Dolj, T 105, P 30

Nr. Crt	Nr cadastral Nr. topografic	Suprafața* (mp)	Observații / Referințe
A1	32961	Din acte: 5.000 Masurata: 4.874	Sector cadastral:24 Teren neimprejmut;

B. Partea II. Proprietari și acte

Inscrieri privitoare la dreptul de proprietate și alte drepturi reale		Referințe
53877 / 07/05/2014		
Hotarare Judecatoreasca nr. Sentinta civila nr. 2077, din 25/11/2013 emis de Judecatoria Calafat;		
B1	Intabulare, drept de PROPRIETATE, dobandit prin Hotarare Judecatoreasca, cota actuala 19/20, cota initiala 1/1 1) BICU LAURENTIU	A1
31924 / 04/03/2016		
Act Notarial nr. 788, din 19/02/2016 emis de Floricel MIHAI-MARIAN (act notarial nr. 790/19-02-2016 emis de Floricel MIHAI-MARIAN; act notarial nr. 789/19-02-2016 emis de Floricel MIHAI-MARIAN; act notarial nr. 1023/28-01-2016 emis de BUDIANA IONUT;);		
B2	Intabulare, drept de PROPRIETATE, dobandit prin lesire Din Indiviziune, cota actuala 1/20, cota initiala 5/100 1) BICU LAURENTIU	A1

C. Partea III. SARCINI .

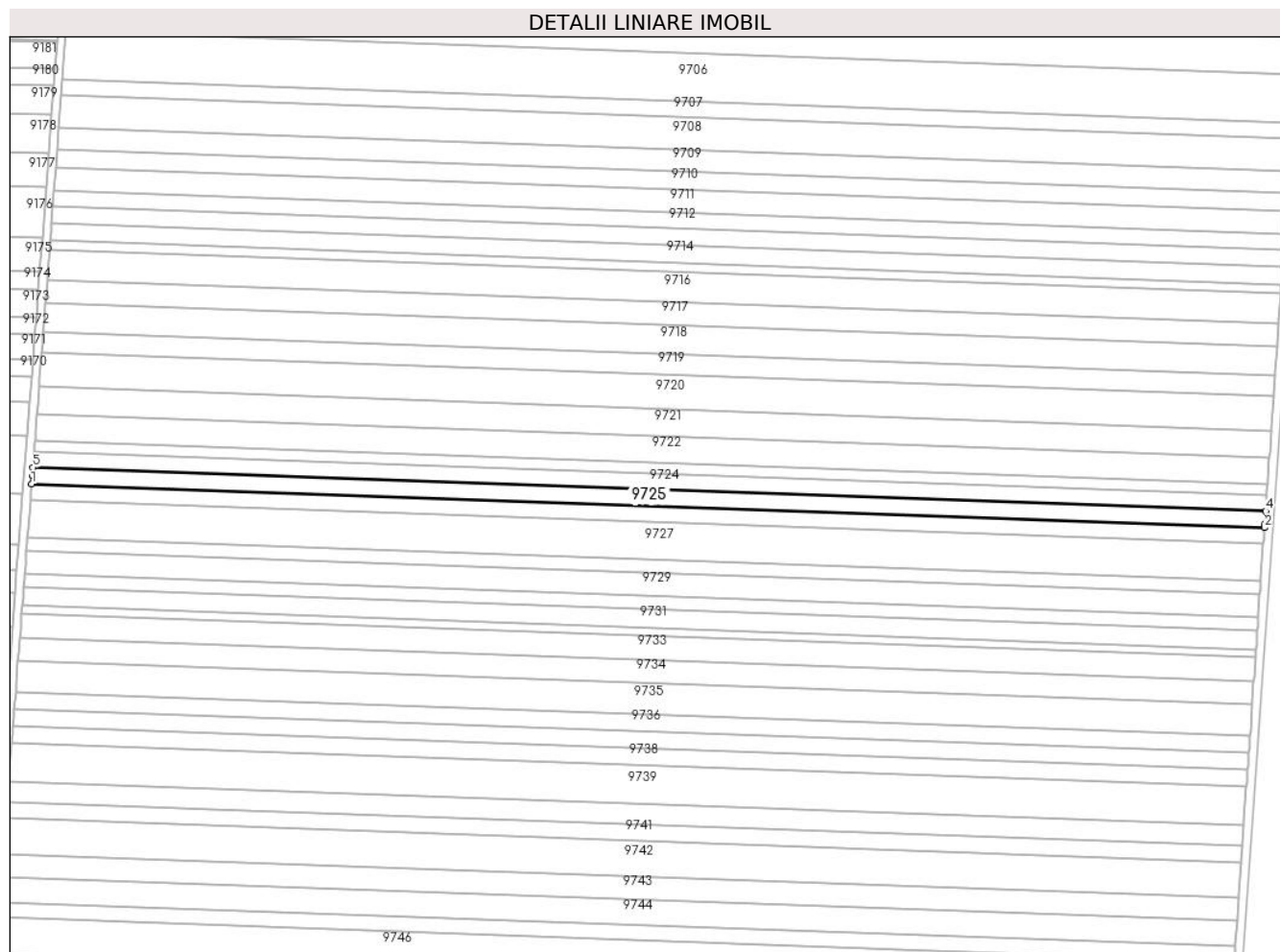
Inscrieri privind dezmembramintele dreptului de proprietate, drepturi reale de garanție și sarcini	Referințe
NU SUNT	

Anexa Nr. 1 La Partea I

Teren

Nr cadastral	Suprafața (mp)*	Observații / Referințe
32961	Din acte: 5.000 Masurata: 4.874	

* Suprafața este determinată în planul de proiecție Stereo 70.



Date referitoare la teren

Crt	Categorie folosință	Intravilan	Suprafața (mp)	Tarla	Parcelă	Nr. topo	Observații / Referințe
1	arabil	NU	4.874	105	30	-	

Lungime Segmente

1) Valorile lungimilor segmentelor sunt obținute din proiecție în plan.

Punct început	X / Y	Punct sfârșit	X / Y	Lungime segment (** (m)
1	348.179,964 292.004,232	2	348.782,01 291.982,902	602.424
2	348.782,01 291.982,902	3	348.782,143 291.984,806	1.909
3	348.782,143 291.984,806	4	348.782,573 291.990,978	6.187
4	348.782,573 291.990,978	5	348.180,583 292.012,306	602.368
5	348.180,583 292.012,306	6	348.180,275 292.008,291	4.027

Punct început	X / Y	Punct sfârşit	X / Y	Lungime segment (** (m)
6	348.180,275 292.008,291	1	348.179,964 292.004,232	4.071

** Lungimile segmentelor sunt determinate în planul de proiecţie Stereo 70 şi sunt rotunjite la 1 milimetru.

*** Distanţa dintre puncte este formată din segmente cumulate ce sunt mai mici decât valoarea 1 milimetru.

**DATE DESPRE IMOBILUL NR. 9726**

Oficiul de Cadastru și Publicitate Imobiliară DOLJ
 Biroul de Cadastru și Publicitate Imobiliară Craiova

A. Partea I. Descrierea imobilului

TEREN Extravilan

Adresa: Jud. Dolj, T 105, P 31

Nr. Crt	Nr cadastral Nr. topografic	Suprafața* (mp)	Observații / Referințe
A1		Din acte: 5.000 Masurata: 4.732	Sector cadastral:24 Teren neimprejmuit; Imobilul a fost diminuat cu un procent de 5,36%

B. Partea II. Proprietari și acte

Inscrieri privitoare la dreptul de proprietate și alte drepturi reale		Referințe
/		
Act Administrativ nr. TDP 3149, din 03/07/2007 emis de CJSDPAT DOLJ;		
B1	Intabulare, drept de PROPRIETATE, dobandit prin Reconstituire, cota actuala 1/1, cota initiala 1/1 1) DĂRAC I ELENA, LIPSA CNP	A1

C. Partea III. SARCINI .


Inscrieri privind dezmembramintele dreptului de proprietate, drepturi reale de garanție și sarcini	Referințe
NU SUNT	

Anexa Nr. 1 La Partea I

Teren

Nr cadastral	Suprafața (mp)*	Observații / Referințe
	Din acte: 5.000 Masurata: 4.732	Imobilul a fost diminuat cu un procent de 5,36%

* Suprafața este determinată în planul de proiecție Stereo 70.



Date referitoare la teren

Crt	Categorie folosință	Intra vilan	Suprafața (mp)	Tarla	Parcelă	Nr. topo	Observații / Referințe
1	arabil	NU	4.732	105	31	-	

Lungime Segmente

1) Valorile lungimilor segmentelor sunt obținute din proiecție în plan.

Punct început	X / Y	Punct sfârșit	X / Y	Lungime segment (** (m)
1	348.179,363 291.996,394	2	348.781,465 291.975,061	602.48
2	348.781,465 291.975,061	3	348.781,596 291.976,95	1.894
3	348.781,596 291.976,95	4	348.782,01 291.982,902	5.966
4	348.782,01 291.982,902	5	348.179,964 292.004,232	602.424
5	348.179,964 292.004,232	6	348.179,673 292.000,437	3.806

Punct început	X / Y	Punct sfârșit	X / Y	Lungime segment (** (m)
6	348.179,673 292.000,437	1	348.179,363 291.996,394	4.055

** Lungimile segmentelor sunt determinate în planul de proiecție Stereo 70 și sunt rotunjite la 1 milimetru.

*** Distanța dintre puncte este formată din segmente cumulate ce sunt mai mici decât valoarea 1 milimetru.

**DATE DESPRE IMOBILUL NR. 9727**

Oficiul de Cadastru și Publicitate Imobiliară DOLJ
Biroul de Cadastru și Publicitate Imobiliară Craiova

A. Partea I. Descrierea imobilului

TEREN Extravilan

Adresa: Jud. Dolj, T 105, P 32

Nr. Crt	Nr cadastral Nr. topografic	Suprafața* (mp)	Observații / Referințe
A1	32835	11.000	Sector cadastral:24 Teren neimprejmuit;

B. Partea II. Proprietari și acte

Inscrieri privitoare la dreptul de proprietate și alte drepturi reale		Referințe
11776 / 04/02/2014		
Hotarare Judecatoreasca nr. Sentinta Civila Nr. 2211, din 05/12/2007 emis de JUDECATORIA CALAFAT dosar nr 2586/201/2007;		
B1	Intabulare, drept de PROPRIETATE, dobandit prin Hotarare Judecatoreasca, cota actuala 1/1, cota initiala 1/1 1) RADU MARIN	A1

C. Partea III. SARCINI .

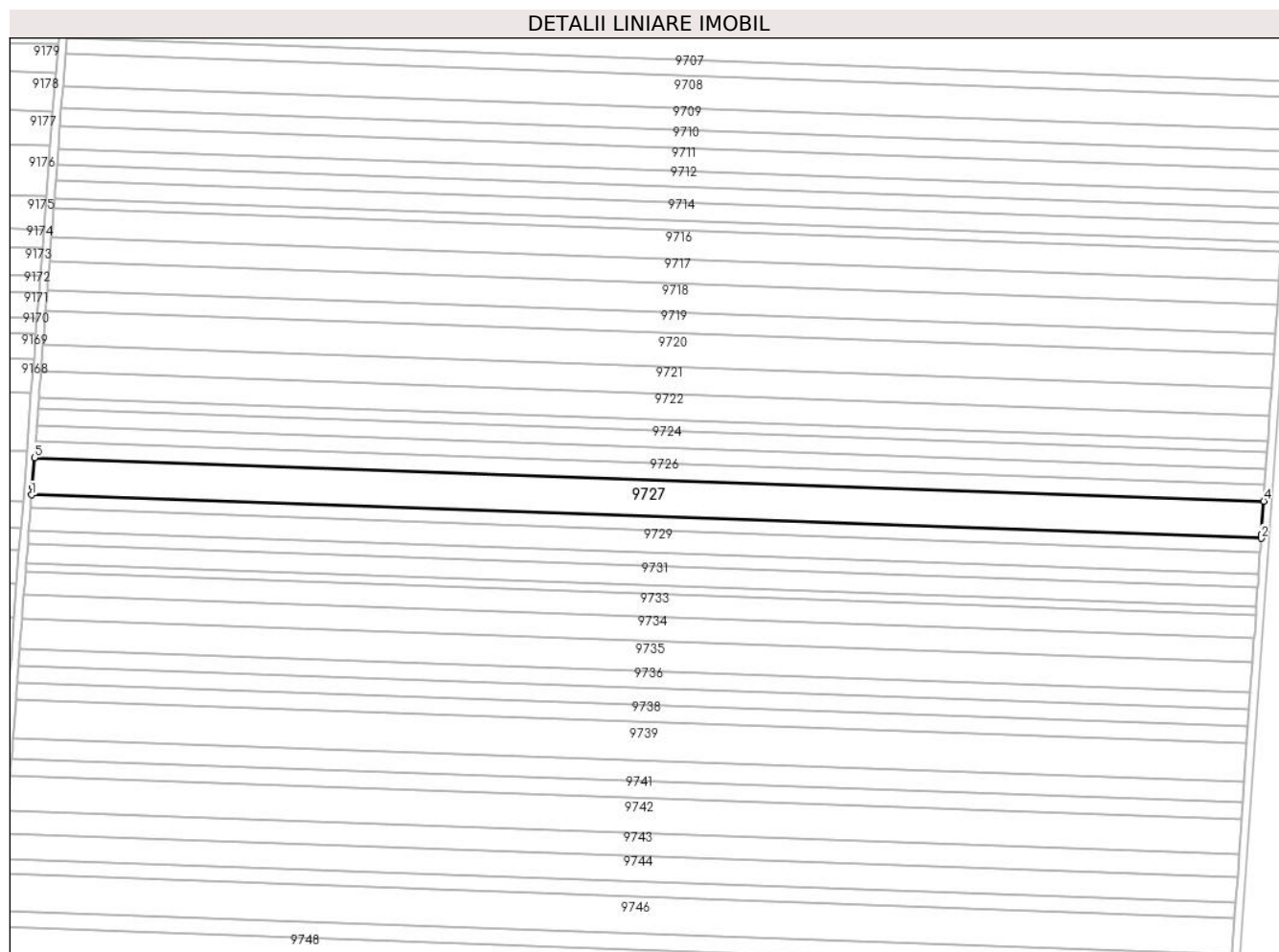
Inscrieri privind dezmembramintele dreptului de proprietate, drepturi reale de garanție și sarcini	Referințe
NU SUNT	

Anexa Nr. 1 La Partea I

Teren

Nr cadastral	Suprafața (mp)*	Observații / Referințe
32835	11.000	

* Suprafața este determinată în planul de proiecție Stereo 70.



Date referitoare la teren

Crt	Categorie folosință	Intravilan	Suprafața (mp)	Tarla	Parcelă	Nr. topo	Observații / Referințe
1	arabil	NU	11.000	105	32	-	

Lungime Segmente

1) Valorile lungimilor segmentelor sunt obținute din proiecție în plan.

Punct început	X / Y	Punct sfârșit	X / Y	Lungime segment (** (m)
1	348.177,965 291.978,176	2	348.780,197 291.956,839	602.61
2	348.780,197 291.956,839	3	348.780,328 291.958,727	1.893
3	348.780,328 291.958,727	4	348.781,465 291.975,061	16.374
4	348.781,465 291.975,061	5	348.179,363 291.996,394	602.48
5	348.179,363 291.996,394	6	348.178,275 291.982,219	14.217

Punct început	X / Y	Punct sfârșit	X / Y	Lungime segment (** (m)
6	348.178,275 291.982,219	1	348.177,965 291.978,176	4.055

** Lungimile segmentelor sunt determinate în planul de proiecție Stereo 70 și sunt rotunjite la 1 milimetru.

*** Distanța dintre puncte este formată din segmente cumulate ce sunt mai mici decât valoarea 1 milimetru.

**DATE DESPRE IMOBILUL NR. 9728**

Oficiul de Cadastru și Publicitate Imobiliară DOLJ
Biroul de Cadastru și Publicitate Imobiliară Craiova

A. Partea I. Descrierea imobilului

TEREN Extravilan

Adresa: Jud. Dolj, T 105, P 33

Nr. Crt	Nr cadastral Nr. topografic	Suprafața* (mp)	Observații / Referințe
A1		Din acte: 4.200 Masurata: 3.975	Sector cadastral:24 Teren neimprejmuit; Imobilul a fost diminuat cu un procent de 5,36%

B. Partea II. Proprietari și acte

Inscrieri privitoare la dreptul de proprietate și alte drepturi reale		Referințe
/		
Act Notarial nr. CM 208, din 19/07/2018 emis de BIN BUDIANĂ IONUȚ-RĂZVAN;		
B1	Intabulare, drept de PROPRIETATE, dobandit prin Succesiune, cota actuala 1/1, cota initiala 1/1 1) CIONAC NARCIS-NICA	A1

C. Partea III. SARCINI .


Inscrieri privind dezmembramintele dreptului de proprietate, drepturi reale de garanție și sarcini	Referințe
NU SUNT	

Anexa Nr. 1 La Partea I

Teren

Nr cadastral	Suprafața (mp)*	Observații / Referințe
	Din acte: 4.200 Masurata: 3.975	Imobilul a fost diminuat cu un procent de 5,36%

* Suprafața este determinată în planul de proiecție Stereo 70.



Date referitoare la teren

Crt	Categorie folosință	Intra vilan	Suprafața (mp)	Tarla	Parcelă	Nr. topo	Observații / Referințe
1	arabil	NU	3.975	105	33	-	

Lungime Segmente

1) Valorile lungimilor segmentelor sunt obținute din proiecție în plan.

Punct început	X / Y	Punct sfârșit	X / Y	Lungime segment (** (m)
1	348.177,46 291.971,594	2	348.779,739 291.950,255	602.657
2	348.779,739 291.950,255	3	348.779,869 291.952,129	1.879
3	348.779,869 291.952,129	4	348.780,197 291.956,839	4.721
4	348.780,197 291.956,839	5	348.177,965 291.978,176	602.61
5	348.177,965 291.978,176	6	348.177,769 291.975,623	2.561

Punct început	X / Y	Punct sfârșit	X / Y	Lungime segment (** (m)
6	348.177,769 291.975,623	1	348.177,46 291.971,594	4.041

** Lungimile segmentelor sunt determinate în planul de proiecție Stereo 70 și sunt rotunjite la 1 milimetru.

*** Distanța dintre puncte este formată din segmente cumulate ce sunt mai mici decât valoarea 1 milimetru.

**DATE DESPRE IMOBILUL NR. 9729**

Oficiul de Cadastru și Publicitate Imobiliară DOLJ
Biroul de Cadastru și Publicitate Imobiliară Craiova

A. Partea I. Descrierea imobilului

TEREN Extravilan

Adresa: Jud. Dolj, T 105, P 35

Nr. Crt	Nr cadastral Nr. topografic	Suprafața* (mp)	Observații / Referințe
A1		Din acte: 7.000 Masurata: 6.625	Sector cadastral:24 Teren neimprejmuit; Imobilul a fost diminuat cu un procent de 5,36%

B. Partea II. Proprietari și acte

Inscrieri privitoare la dreptul de proprietate și alte drepturi reale		Referințe
/		
Act Administrativ nr. TDP 2106-15018, din 24/04/1996 emis de CJSDPAT DOLJ;		
B1	Intabulare, drept de PROPRIETATE, dobandit prin Reconstituire, cota actuala 1/1, cota initiala 1/1 1) CONSTATINESCU G. CONSTANȚA , LIPSA CNP 2) GENUNCHE DUMITRESCU I. MARIA , LIPSA CNP 3) MARINAȘ I. AURICA , LIPSA CNP 4) DUMITRESCU I. PETRE , LIPSA CNP 5) DUMITRESCU I. SMARAND , LIPSA CNP	A1

C. Partea III. SARCINI .


Inscrieri privind dezmembramintele dreptului de proprietate, drepturi reale de garanție și sarcini	Referințe
NU SUNT	

Anexa Nr. 1 La Partea I

Teren

Nr cadastral	Suprafața (mp)*	Observații / Referințe
	Din acte: 7.000 Masurata: 6.625	Imobilul a fost diminuat cu un procent de 5,36%

* Suprafața este determinată în planul de proiecție Stereo 70.



Date referitoare la teren

Crt	Categorie folosință	Intravilan	Suprafața (mp)	Tarla	Parcelă	Nr. topo	Observații / Referințe
1	arabil	NU	6.625	105	35	-	

Lungime Segmente

1) Valorile lungimilor segmentelor sunt obținute din proiecție în plan.

Punct început	X / Y	Punct sfârșit	X / Y	Lungime segment (** (m)
1	348.176,619 291.960,625	2	348.778,975 291.939,284	602.734
2	348.778,975 291.939,284	3	348.779,104 291.941,136	1.856
3	348.779,104 291.941,136	4	348.779,739 291.950,255	9.141
4	348.779,739 291.950,255	5	348.177,46 291.971,594	602.657
5	348.177,46 291.971,594	6	348.176,926 291.964,633	6.981

Punct început	X / Y	Punct sfârșit	X / Y	Lungime segment (** (m)
6	348.176,926 291.964,633	1	348.176,619 291.960,625	4.02

** Lungimile segmentelor sunt determinate în planul de proiecție Stereo 70 și sunt rotunjite la 1 milimetru.

*** Distanța dintre puncte este formată din segmente cumulate ce sunt mai mici decât valoarea 1 milimetru.

**DATE DESPRE IMOBILUL NR. 9730**

Oficiul de Cadastru și Publicitate Imobiliară DOLJ
Biroul de Cadastru și Publicitate Imobiliară Craiova

A. Partea I. Descrierea imobilului

TEREN Extravilan

Adresa: Jud. Dolj, T 105, P 36

Nr. Crt	Nr cadastral Nr. topografic	Suprafața* (mp)	Observații / Referințe
A1		Din acte: 4.093 Masurata: 3.874	Sector cadastral:24 Teren neimprejmuit; Imobilul a fost diminuat cu un procent de 5,36%

B. Partea II. Proprietari și acte

Inscrieri privitoare la dreptul de proprietate și alte drepturi reale		Referințe
/		
Act Administrativ nr. TDP 1883-9682, din 13/02/1995 emis de CJSDPAT DOLJ;		
B1	Intabulare, drept de PROPRIETATE, dobandit prin Reconstituire, cota actuala 1/1, cota initiala 1/1 1) CIOBANU V. MATEI, LIPSA CNP	A1

C. Partea III. SARCINI .

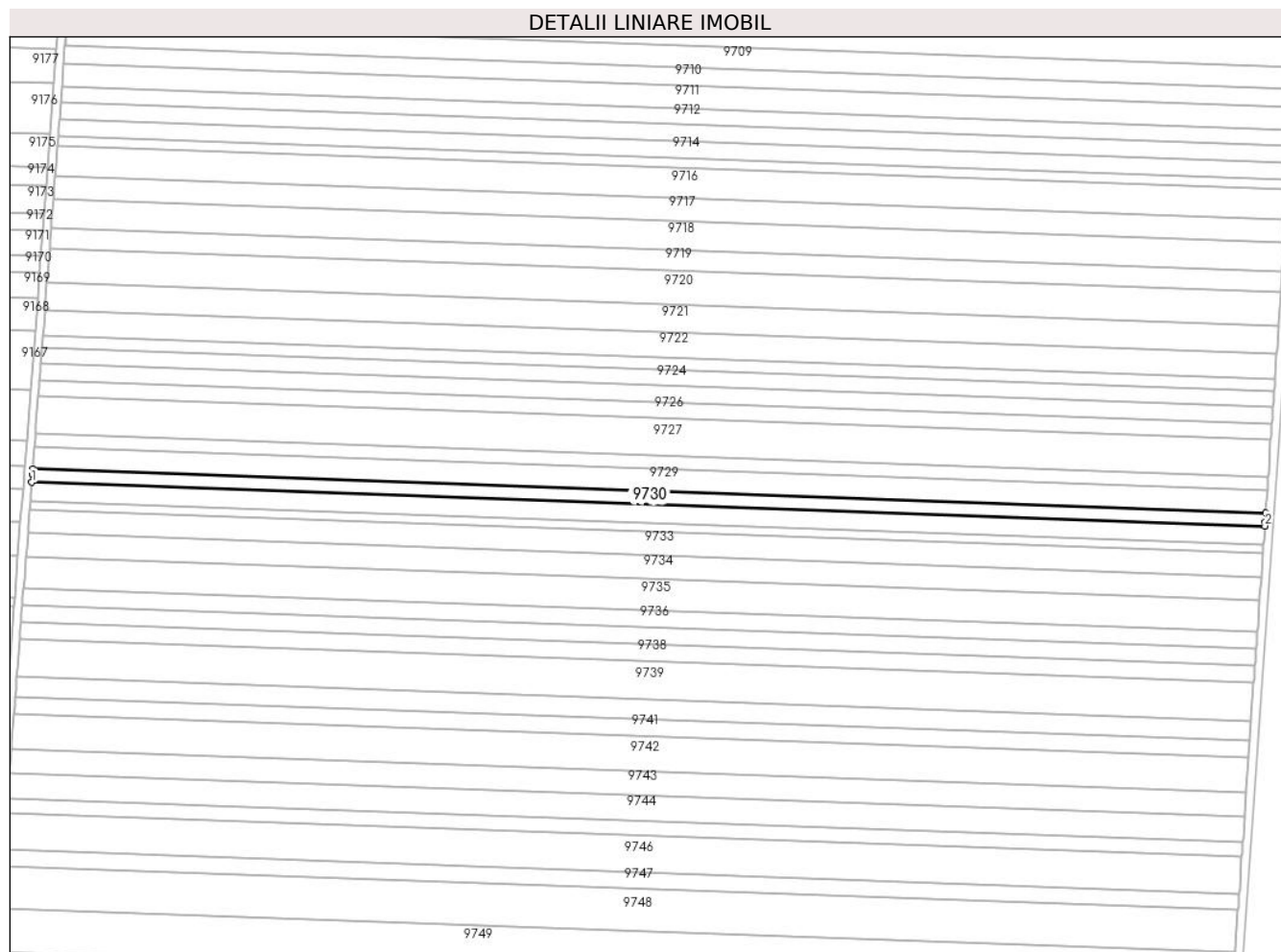
Inscrieri privind dezmembramintele dreptului de proprietate, drepturi reale de garanție și sarcini	Referințe
NU SUNT	

Anexa Nr. 1 La Partea I

Teren

Nr cadastral	Suprafața (mp)*	Observații / Referințe
	Din acte: 4.093 Masurata: 3.874	Imobilul a fost diminuat cu un procent de 5,36%

* Suprafața este determinată în planul de proiecție Stereo 70.



Date referitoare la teren

Crt	Categorie folosință	Intra vilan	Suprafața (mp)	Tarla	Parcelă	Nr. topo	Observații / Referințe
1	arabil	NU	3.874	105	36	-	

Lungime Segmente

1) Valorile lungimilor segmentelor sunt obținute din proiecție în plan.

Punct început	X / Y	Punct sfârșit	X / Y	Lungime segment (** (m)
1	348.176,127 291.954,212	2	348.778,529 291.932,869	602.78
2	348.778,529 291.932,869	3	348.778,657 291.934,708	1.843
3	348.778,657 291.934,708	4	348.778,975 291.939,284	4.587
4	348.778,975 291.939,284	5	348.176,619 291.960,625	602.734
5	348.176,619 291.960,625	6	348.176,433 291.958,207	2.425

Punct început	X / Y	Punct sfârșit	X / Y	Lungime segment (** (m)
6	348.176,433 291.958,207	1	348.176,127 291.954,212	4.007

** Lungimile segmentelor sunt determinate în planul de proiecție Stereo 70 și sunt rotunjite la 1 milimetru.

*** Distanța dintre puncte este formată din segmente cumulate ce sunt mai mici decât valoarea 1 milimetru.

**DATE DESPRE IMOBILUL NR. 9731**

Oficiul de Cadastru și Publicitate Imobiliară DOLJ
Biroul de Cadastru și Publicitate Imobiliară Craiova

A. Partea I. Descrierea imobilului

TEREN Extravilan

Adresa: Jud. Dolj, T 105, P 37

Nr. Crt	Nr cadastral Nr. topografic	Suprafața* (mp)	Observații / Referințe
A1		Din acte: 6.000 Masurata: 5.678	Sector cadastral:24 Teren neimprejmuit; Imobilul a fost diminuat cu un procent de 5,36%

B. Partea II. Proprietari și acte

Inscrieri privitoare la dreptul de proprietate și alte drepturi reale		Referințe
/		
Act Administrativ nr. TDP 1881-9682, din 13/02/1995 emis de CJSDPAT DOLJ;		
B1	Intabulare, drept de PROPRIETATE, dobandit prin Reconstituire, cota actuala 1/1, cota initiala 1/1 1) BRIEC ECATERINA, LIPSA CNP 2) PANEA G. LIDIA, LIPSA CNP 3) IȘTVAN PERSIDA, LIPSA CNP 4) PANEA G. DAVID, LIPSA CNP	A1

C. Partea III. SARCINI .


Inscrieri privind dezmembramintele dreptului de proprietate, drepturi reale de garanție și sarcini	Referințe
NU SUNT	

Anexa Nr. 1 La Partea I

Teren

Nr cadastral	Suprafața (mp)*	Observații / Referințe
	Din acte: 6.000 Masurata: 5.678	Imobilul a fost diminuat cu un procent de 5,36%

* Suprafața este determinată în planul de proiecție Stereo 70.



Date referitoare la teren

Crt	Categorie folosință	Intravilan	Suprafața (mp)	Tarla	Parcelă	Nr. topo	Observații / Referințe
1	arabil	NU	5.678	105	37	-	

Lungime Segmente

1) Valorile lungimilor segmentelor sunt obținute din proiecție în plan.

Punct început	X / Y	Punct sfârșit	X / Y	Lungime segment (** (m)
1	348.175,406 291.944,812	2	348.777,874 291.923,467	602.846
2	348.777,874 291.923,467	3	348.778,001 291.925,286	1.823
3	348.778,001 291.925,286	4	348.778,529 291.932,869	7.601
4	348.778,529 291.932,869	5	348.176,127 291.954,212	602.78
5	348.176,127 291.954,212	6	348.175,711 291.948,788	5.44

Punct început	X / Y	Punct sfârșit	X / Y	Lungime segment (** (m)
6	348.175,711 291.948,788	1	348.175,406 291.944,812	3.988

** Lungimile segmentelor sunt determinate în planul de proiecție Stereo 70 și sunt rotunjite la 1 milimetru.

*** Distanța dintre puncte este formată din segmente cumulate ce sunt mai mici decât valoarea 1 milimetru.

**DATE DESPRE IMOBILUL NR. 9732**

Oficiul de Cadastru și Publicitate Imobiliară DOLJ
Biroul de Cadastru și Publicitate Imobiliară Craiova

A. Partea I. Descrierea imobilului

TEREN Extravilan

Adresa: Jud. Dolj, T 105, P 38

Nr. Crt	Nr cadastral Nr. topografic	Suprafața* (mp)	Observații / Referințe
A1		Din acte: 2.572 Masurata: 2.434	Sector cadastral:24 Teren neimprejmuit; Imobilul a fost diminuat cu un procent de 5,36%

B. Partea II. Proprietari și acte

Inscrieri privitoare la dreptul de proprietate și alte drepturi reale		Referințe
/		
Act Administrativ nr. TDP 2535-45298, din 21/01/1997 emis de CJSDPAT DOLJ;		
B1	Intabulare, drept de PROPRIETATE, dobandit prin Reconstituire, cota actuala 1/1, cota initiala 1/1 1) ȘTEFAN I. OPRINA, LIPSA CNP 2) ȘTEFAN P. ION, LIPSA CNP	A1

C. Partea III. SARCINI .

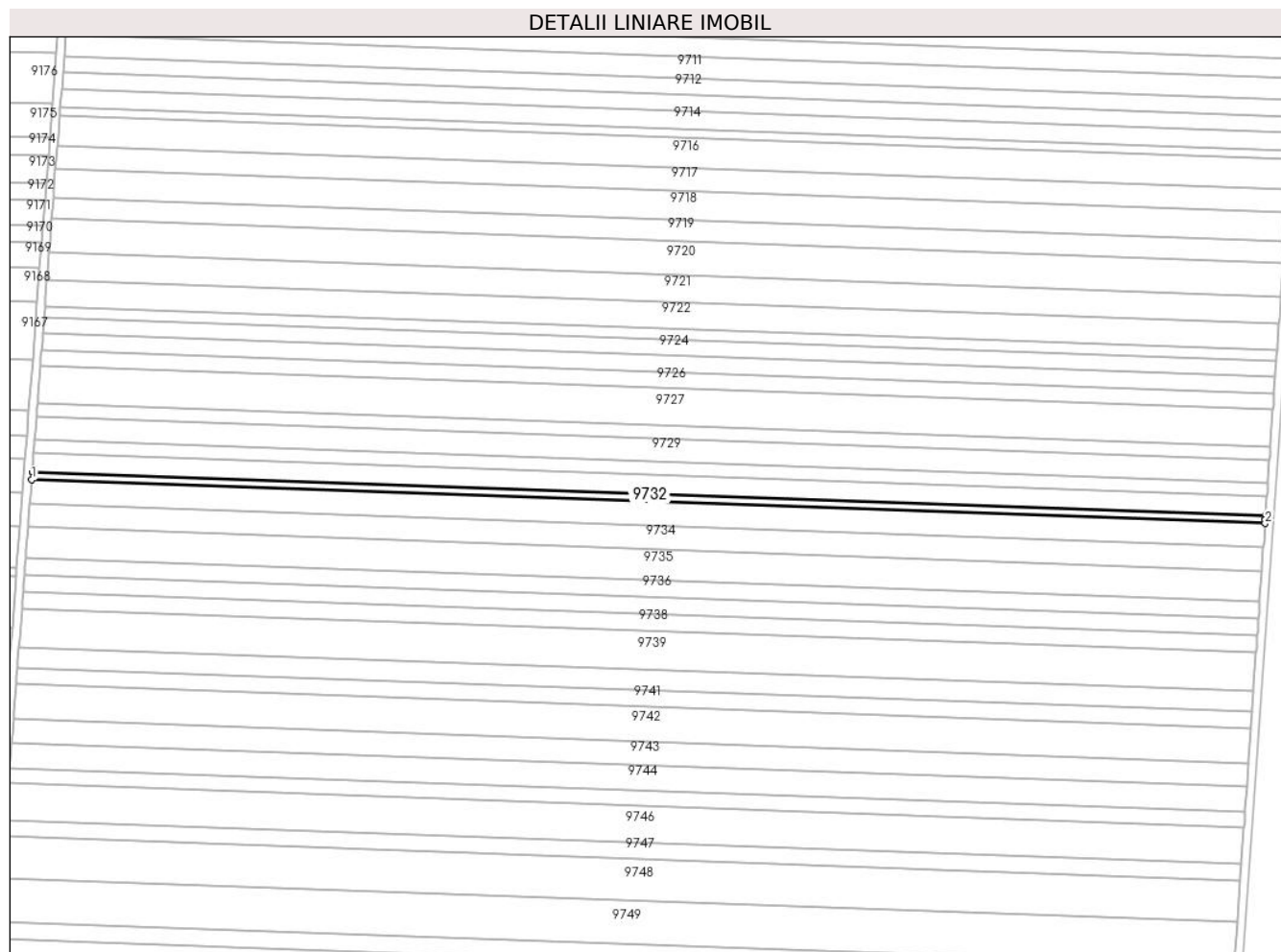
Inscrieri privind dezmembramintele dreptului de proprietate, drepturi reale de garanție și sarcini	Referințe
NU SUNT	

Anexa Nr. 1 La Partea I

Teren

Nr cadastral	Suprafața (mp)*	Observații / Referințe
	Din acte: 2.572 Masurata: 2.434	Imobilul a fost diminuat cu un procent de 5,36%

* Suprafața este determinată în planul de proiecție Stereo 70.



Date referitoare la teren

Crt	Categorie folosință	Intra vilan	Suprafața (mp)	Tarla	Parcelă	Nr. topo	Observații / Referințe
1	arabil	NU	2.434	105	38	-	

Lungime Segmente

1) Valorile lungimilor segmentelor sunt obținute din proiecție în plan.

Punct început	X / Y	Punct sfârșit	X / Y	Lungime segment (** (m)
1	348.175,097 291.940,783	2	348.777,594 291.919,436	602.875
2	348.777,594 291.919,436	3	348.777,72 291.921,248	1.816
3	348.777,72 291.921,248	4	348.777,874 291.923,467	2.224
4	348.777,874 291.923,467	5	348.175,406 291.944,812	602.846
5	348.175,406 291.944,812	6	348.175,401 291.944,751	0.061

Punct început	X / Y	Punct sfârșit	X / Y	Lungime segment (** (m)
6	348.175,401 291.944,751	1	348.175,097 291.940,783	3.98

** Lungimile segmentelor sunt determinate în planul de proiecție Stereo 70 și sunt rotunjite la 1 milimetru.

*** Distanța dintre puncte este formată din segmente cumulate ce sunt mai mici decât valoarea 1 milimetru.

**DATE DESPRE IMOBILUL NR. 9733**

Oficiul de Cadastru și Publicitate Imobiliară DOLJ
Biroul de Cadastru și Publicitate Imobiliară Craiova

A. Partea I. Descrierea imobilului

TEREN Extravilan

Adresa: Jud. Dolj, T 105, P 39

Nr. Crt	Nr cadastral Nr. topografic	Suprafața* (mp)	Observații / Referințe
A1		Din acte: 7.300 Masurata: 6.908	Sector cadastral:24 Teren neimprejmuit; Imobilul a fost diminuat cu un procent de 5,36%

B. Partea II. Proprietari și acte

Inscrieri privitoare la dreptul de proprietate și alte drepturi reale		Referințe
/		
Act Administrativ nr. TDP 983-58987, din 22/04/1994 emis de CJSDPAT DOLJ;		
B1	Intabulare, drept de PROPRIETATE, dobandit prin Reconstituire, cota actuala 1/1, cota initiala 1/1 1) MATEI C. VOICA , LIPSA CNP 2) SPÎNU C. AUREL , LIPSA CNP	A1

C. Partea III. SARCINI .


Inscrieri privind dezmembramintele dreptului de proprietate, drepturi reale de garanție și sarcini	Referințe
NU SUNT	

Anexa Nr. 1 La Partea I

Teren

Nr cadastral	Suprafața (mp)*	Observații / Referințe
	Din acte: 7.300 Masurata: 6.908	Imobilul a fost diminuat cu un procent de 5,36%

* Suprafața este determinată în planul de proiecție Stereo 70.



Date referitoare la teren

Crt	Categorie folosință	Intra vilan	Suprafața (mp)	Tarla	Parcelă	Nr. topo	Observații / Referințe
1	arabil	NU	6.908	105	39	-	

Lungime Segmente

1) Valorile lungimilor segmentelor sunt obținute din proiecție în plan.

Punct început	X / Y	Punct sfârșit	X / Y	Lungime segment (** (m)
1	348.174,219 291.929,348	2	348.776,798 291.907,999	602.957
2	348.776,798 291.907,999	3	348.776,923 291.909,787	1.792
3	348.776,923 291.909,787	4	348.777,594 291.919,436	9.672
4	348.777,594 291.919,436	5	348.175,097 291.940,783	602.875
5	348.175,097 291.940,783	6	348.174,522 291.933,293	7.512

Punct început	X / Y	Punct sfârșit	X / Y	Lungime segment (** (m)
6	348.174,522 291.933,293	1	348.174,219 291.929,348	3.957

** Lungimile segmentelor sunt determinate în planul de proiecție Stereo 70 și sunt rotunjite la 1 milimetru.

*** Distanța dintre puncte este formată din segmente cumulate ce sunt mai mici decât valoarea 1 milimetru.

**DATE DESPRE IMOBILUL NR. 9734**

Oficiul de Cadastru și Publicitate Imobiliară DOLJ
Biroul de Cadastru și Publicitate Imobiliară Craiova

A. Partea I. Descrierea imobilului

TEREN Extravilan

Adresa: Jud. Dolj, T 105, P 40

Nr. Crt	Nr cadastral Nr. topografic	Suprafața* (mp)	Observații / Referințe
A1	32815	7.000	Sector cadastral:24 Teren neimprejmuit;

B. Partea II. Proprietari și acte

Inscrieri privitoare la dreptul de proprietate și alte drepturi reale		Referințe
127026 / 20/12/2013		
Hotarare Judecatoreasca nr. Sentinta Civila Nr. 529, din 28/03/2007 emis de Judecatoria Calafat Dosar nr. 562/201/2007;		
B1	Intabulare, drept de PROPRIETATE, dobandit prin Hotarare Judecatoreasca, cota actuala 1/1, cota initiala 1/1 1) RADU MARIN	A1

C. Partea III. SARCINI .


Inscrieri privind dezmembramintele dreptului de proprietate, drepturi reale de garanție și sarcini	Referințe
NU SUNT	

Anexa Nr. 1 La Partea I

Teren

Nr cadastral	Suprafața (mp)*	Observații / Referințe
32815	7.000	

* Suprafața este determinată în planul de proiecție Stereo 70.



Date referitoare la teren

Crt	Categorie folosință	Intravilan	Suprafața (mp)	Tarla	Parcelă	Nr. topo	Observații / Referințe
1	arabil	NU	7.000	105	40	-	

Lungime Segmente

1) Valorile lungimilor segmentelor sunt obținute din proiecție în plan.

Punct început	X / Y	Punct sfârșit	X / Y	Lungime segment (** (m)
1	348.173,331 291.917,764	2	348.775,992 291.896,411	603.039
2	348.775,992 291.896,411	3	348.776,116 291.898,199	1.792
3	348.776,116 291.898,199	4	348.776,798 291.907,999	9.824
4	348.776,798 291.907,999	5	348.174,219 291.929,348	602.957
5	348.174,219 291.929,348	6	348.173,633 291.921,708	7.662

Punct început	X / Y	Punct sfârșit	X / Y	Lungime segment (** (m)
6	348.173,633 291.921,708	1	348.173,331 291.917,764	3.956

** Lungimile segmentelor sunt determinate în planul de proiecție Stereo 70 și sunt rotunjite la 1 milimetru.

*** Distanța dintre puncte este formată din segmente cumulate ce sunt mai mici decât valoarea 1 milimetru.

**DATE DESPRE IMOBILUL NR. 9735**

Oficiul de Cadastru și Publicitate Imobiliară DOLJ
Biroul de Cadastru și Publicitate Imobiliară Craiova

A. Partea I. Descrierea imobilului

TEREN Extravilan

Adresa: Jud. Dolj, T 105, P 42

Nr. Crt	Nr cadastral Nr. topografic	Suprafața* (mp)	Observații / Referințe
A1	33714	9.200	Sector cadastral:24 Teren neimprejmuit;

B. Partea II. Proprietari și acte

Inscrieri privitoare la dreptul de proprietate și alte drepturi reale	Referințe
102509 / 27/08/2015	
Hotarare Judecatoreasca nr. Sentinta civila nr 2019, din 06/10/2014 emis de Judecatoria Calafat;	
B1	A1
Intabulare, drept de PROPRIETATE, dobandit prin Hotarare Judecatoreasca, cota actuala 1/1, cota initiala 1/1	
1) RADU MARIN	

C. Partea III. SARCINI .


Inscrieri privind dezmembramintele dreptului de proprietate, drepturi reale de garanție și sarcini	Referințe
NU SUNT	

Anexa Nr. 1 La Partea I

Teren

Nr cadastral	Suprafaţa (mp)*	Observații / Referințe
33714	9.200	

* Suprafața este determinată în planul de proiecție Stereo 70.



Date referitoare la teren

Crt	Categorie folosință	Intravilan	Suprafața (mp)	Tarla	Parcelă	Nr. topo	Observații / Referințe
1	arabil	NU	9.200	105	42	-	

Lungime Segmente

1) Valorile lungimilor segmentelor sunt obținute din proiecție în plan.

Punct început	X / Y	Punct sfârșit	X / Y	Lungime segment (** (m)
1	348.172,163 291.902,541	2	348.774,933 291.881,185	603.148
2	348.774,933 291.881,185	3	348.775,057 291.882,972	1.791
3	348.775,057 291.882,972	4	348.775,992 291.896,411	13.471
4	348.775,992 291.896,411	5	348.173,331 291.917,764	603.039
5	348.173,331 291.917,764	6	348.172,466 291.906,485	11.312

Punct început	X / Y	Punct sfârșit	X / Y	Lungime segment (** (m)
6	348.172,466 291.906,485	1	348.172,163 291.902,541	3.956

** Lungimile segmentelor sunt determinate în planul de proiecție Stereo 70 și sunt rotunjite la 1 milimetru.

*** Distanța dintre puncte este formată din segmente cumulate ce sunt mai mici decât valoarea 1 milimetru.

**DATE DESPRE IMOBILUL NR. 9736**

Oficiul de Cadastru și Publicitate Imobiliară DOLJ
 Biroul de Cadastru și Publicitate Imobiliară Craiova

A. Partea I. Descrierea imobilului

TEREN Extravilan

Adresa: Jud. Dolj, T 105, P 43

Nr. Crt	Nr cadastral Nr. topografic	Suprafața* (mp)	Observații / Referințe
A1	33080	5.000	Sector cadastral:24 Teren neimprejmuit;

B. Partea II. Proprietari și acte

Inscrieri privitoare la dreptul de proprietate și alte drepturi reale		Referințe
155061 / 18/12/2014		
Hotarare Judecatoreasca nr. SC nr. 406, din 17/02/2014 emis de Judecatoria Calafat (dosar nr. 4427/201/2013);		
B1	Intabulare, drept de PROPRIETATE, dobandit prin Hotarare Judecatoreasca, cota actuala 1/1, cota initiala 1/1 1) RADU MARIN	A1

C. Partea III. SARCINI .

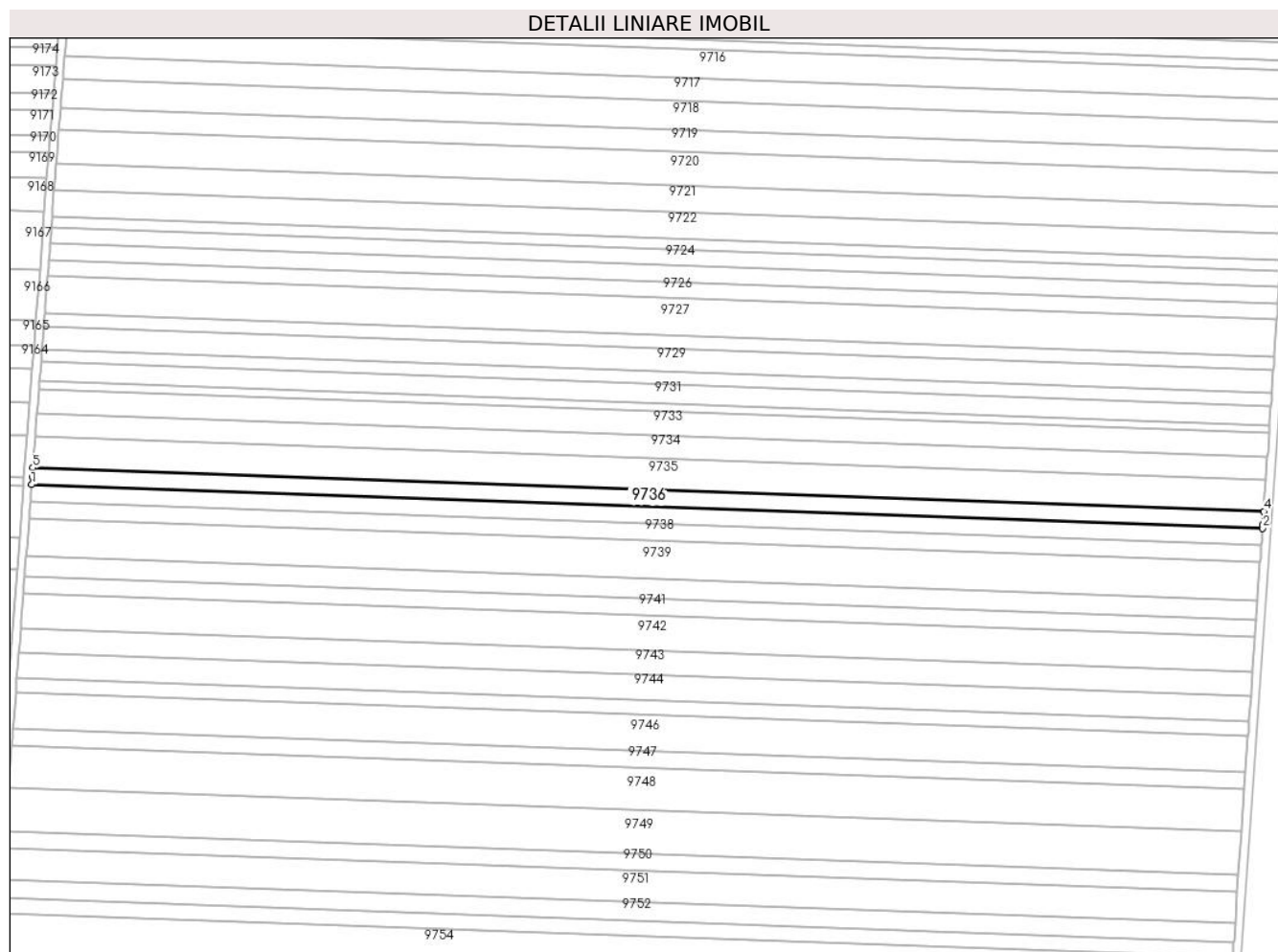
Inscrieri privind dezmembramintele dreptului de proprietate, drepturi reale de garanție și sarcini	Referințe
NU SUNT	

Anexa Nr. 1 La Partea I

Teren

Nr cadastral	Suprafața (mp)*	Observații / Referințe
33080	5.000	

* Suprafața este determinată în planul de proiecție Stereo 70.



Date referitoare la teren

Crt	Categorie folosință	Intravilan	Suprafața (mp)	Tarla	Parcelă	Nr. topo	Observații / Referințe
1	arabil	NU	5.000	105	43	-	

Lungime Segmente

1) Valorile lungimilor segmentelor sunt obținute din proiecție în plan.

Punct început	X / Y	Punct sfârșit	X / Y	Lungime segment (** (m)
1	348.171,528 291.894,269	2	348.774,357 291.872,91	603.207
2	348.774,357 291.872,91	3	348.774,481 291.874,697	1.791
3	348.774,481 291.874,697	4	348.774,933 291.881,185	6.504
4	348.774,933 291.881,185	5	348.172,163 291.902,541	603.148
5	348.172,163 291.902,541	6	348.171,831 291.898,213	4.341

Punct început	X / Y	Punct sfârșit	X / Y	Lungime segment (** (m)
6	348.171,831 291.898,213	1	348.171,528 291.894,269	3.956

** Lungimile segmentelor sunt determinate în planul de proiecție Stereo 70 și sunt rotunjite la 1 milimetru.

*** Distanța dintre puncte este formată din segmente cumulate ce sunt mai mici decât valoarea 1 milimetru.

**DATE DESPRE IMOBILUL NR. 9737**

Oficiul de Cadastru și Publicitate Imobiliară DOLJ
Biroul de Cadastru și Publicitate Imobiliară Craiova

A. Partea I. Descrierea imobilului

TEREN Extravilan

Adresa: Jud. Dolj, T 105, P 43

Nr. Crt	Nr cadastral Nr. topografic	Suprafața* (mp)	Observații / Referințe
A1	34988	5.000	Sector cadastral:24 Teren neimprejmuit;

B. Partea II. Proprietari și acte

Inscrieri privitoare la dreptul de proprietate și alte drepturi reale	Referințe
111547 / 21/07/2017	
Act Notarial nr. Contract de vanzare aut nr. 2241, din 20/07/2017 emis de Budiana Ionut Razvan;	
B1	A1
Intabulare, drept de PROPRIETATE, dobandit prin Conventie, cota actuala 1/1, cota initiala 1/1	
1) RADU ELENA CORINA	
2) RADU MARIN	

C. Partea III. SARCINI .


Inscrieri privind dezmembramintele dreptului de proprietate, drepturi reale de garanție și sarcini	Referințe
NU SUNT	

Anexa Nr. 1 La Partea I

Teren

Nr cadastral	Suprafața (mp)*	Observații / Referințe
34988	5.000	

* Suprafața este determinată în planul de proiecție Stereo 70.



Date referitoare la teren

Crt	Categorie folosință	Intravilan	Suprafața (mp)	Tarla	Parcelă	Nr. topo	Observații / Referințe
1	arabil	NU	5.000	105	43	-	

Lungime Segmente

1) Valorile lungimilor segmentelor sunt obținute din proiecție în plan.

Punct început	X / Y	Punct sfârșit	X / Y	Lungime segment (** (m)
1	348.170,894 291.885,997	2	348.773,781 291.864,637	603.265
2	348.773,781 291.864,637	3	348.773,905 291.866,423	1.79
3	348.773,905 291.866,423	4	348.774,357 291.872,91	6.503
4	348.774,357 291.872,91	5	348.171,528 291.894,269	603.207
5	348.171,528 291.894,269	6	348.171,196 291.889,941	4.341

Punct început	X / Y	Punct sfârșit	X / Y	Lungime segment (** (m)
6	348.171,196 291.889,941	1	348.170,894 291.885,997	3.956

** Lungimile segmentelor sunt determinate în planul de proiecție Stereo 70 și sunt rotunjite la 1 milimetru.

*** Distanța dintre puncte este formată din segmente cumulate ce sunt mai mici decât valoarea 1 milimetru.

**DATE DESPRE IMOBILUL NR. 9738**

Oficiul de Cadastru și Publicitate Imobiliară DOLJ
Biroul de Cadastru și Publicitate Imobiliară Craiova

A. Partea I. Descrierea imobilului

TEREN Extravilan

Adresa: Jud. Dolj, T 105, P 44

Nr. Crt	Nr cadastral Nr. topografic	Suprafața* (mp)	Observații / Referințe
A1	34985	5.000	Sector cadastral:24 Teren neimprejmuit;

B. Partea II. Proprietari și acte

Inscrieri privitoare la dreptul de proprietate și alte drepturi reale		Referințe
167459 / 01/11/2017		
Act Notarial nr. CVC 3369, din 31/10/2017 emis de Budiana Ionut Razvan;		
B1	Intabulare, drept de PROPRIETATE, dobandit prin Conventie, cota actuala 1/1, cota initiala 1/1 1) RADU ELENA CORINA 2) RADU MARIN	A1

C. Partea III. SARCINI .


Inscrieri privind dezmembramintele dreptului de proprietate, drepturi reale de garanție și sarcini	Referințe
NU SUNT	

Anexa Nr. 1 La Partea I

Teren

Nr cadastral	Suprafaţa (mp)*	Observații / Referințe
34985	5.000	

* Suprafața este determinată în planul de proiecție Stereo 70.



Date referitoare la teren

Crt	Categorie folosință	Intravilan	Suprafața (mp)	Tarla	Parcelă	Nr. topo	Observații / Referințe
1	arabil	NU	5.000	105	44	-	

Lungime Segmente

1) Valorile lungimilor segmentelor sunt obținute din proiecție în plan.

Punct început	X / Y	Punct sfârșit	X / Y	Lungime segment (** (m)
1	348.170,259 291.877,727	2	348.773,205 291.856,364	603.324
2	348.773,205 291.856,364	3	348.773,329 291.858,15	1.79
3	348.773,329 291.858,15	4	348.773,781 291.864,637	6.503
4	348.773,781 291.864,637	5	348.170,894 291.885,997	603.265
5	348.170,894 291.885,997	6	348.170,562 291.881,67	4.34

Punct început	X / Y	Punct sfârșit	X / Y	Lungime segment (** (m)
6	348.170,562 291.881,67	1	348.170,259 291.877,727	3.955

** Lungimile segmentelor sunt determinate în planul de proiecție Stereo 70 și sunt rotunjite la 1 milimetru.

*** Distanța dintre puncte este formată din segmente cumulate ce sunt mai mici decât valoarea 1 milimetru.

**DATE DESPRE IMOBILUL NR. 9739**

Oficiul de Cadastru și Publicitate Imobiliară DOLJ
Biroul de Cadastru și Publicitate Imobiliară Craiova

A. Partea I. Descrierea imobilului

TEREN Extravilan

Adresa: Jud. Dolj, T 105, P 45,46

Nr. Crt	Nr cadastral Nr. topografic	Suprafața* (mp)	Observații / Referințe
A1	31968	Din acte: 11.550 Masurata: 11.259	Sector cadastral:24 Teren neimprejmut;

B. Partea II. Proprietari și acte

Inscrieri privitoare la dreptul de proprietate și alte drepturi reale		Referințe
20497 / 07/03/2013		
Act Notarial nr. cvc nr. 1011, din 27/04/2011 emis de BNP Stoenescu Florea (TP nr. 2630-48330/16.10.1997 Comisia Jud. Dolj, CM nr. 63/26.03.2010 BNP Stoenescu Florea, TP nr. 923-58987/18.03.1994 Comisia Jud. Dolj, CM nr. 66/29.04.2010);		
B1	Intabulare, drept de PROPRIETATE, dobandit prin Conventie, cota actuala 19/20, cota initiala 1/1 1) BICU LAURENTIU	A1
31683 / 04/03/2016		
Act Notarial nr. act de partaj voluntar aut nr 790, din 19/02/2016 emis de Floricel MIHAI-MARIAN (ACT LICHIDARE A REGIMULUI COMUNITATII LEGALE SUPLIMENT AUT.789, din 19.02.2016, emis de NP.Floricel MIHAI-MARIAN);		
B2	Intabulare, drept de PROPRIETATE, dobandit prin Conventie, cota actuala 1/20, cota initiala 5/100 1) BICU LAURENTIU	A1

C. Partea III. SARCINI .


Inscrieri privind dezmembramintele dreptului de proprietate, drepturi reale de garanție și sarcini	Referințe
NU SUNT	

Anexa Nr. 1 La Partea I

Teren

Nr cadastral	Suprafața (mp)*	Observații / Referințe
31968	Din acte: 11.550 Masurata: 11.259	

* Suprafața este determinată în planul de proiecție Stereo 70.



Date referitoare la teren

Crt	Categorie folosință	Intravilan	Suprafața (mp)	Tarla	Parcelă	Nr. topo	Observații / Referințe
1	arabil	NU	4.045	105,105	45,46	-	
2	arabil	NU	7.214	105,105	45,46	-	

Lungime Segmente

1) Valorile lungimilor segmentelor sunt obținute din proiecție în plan.

Punct început	X / Y	Punct sfârșit	X / Y	Lungime segment (** (m)
1	348.168,831 291.859,106	2	348.771,909 291.837,739	603.456
2	348.771,909 291.837,739	3	348.772,033 291.839,524	1.789
3	348.772,033 291.839,524	4	348.773,205 291.856,364	16.881
4	348.773,205 291.856,364	5	348.170,259 291.877,727	603.324

Punct început	X / Y	Punct sfârșit	X / Y	Lungime segment (** (m)
5	348.170,259 291.877,727	6	348.169,133 291.863,049	14.721
6	348.169,133 291.863,049	1	348.168,831 291.859,106	3.955

** Lungimile segmentelor sunt determinate în planul de proiecție Stereo 70 și sunt rotunjite la 1 milimetru.

*** Distanța dintre puncte este formată din segmente cumulate ce sunt mai mici decât valoarea 1 milimetru.

**DATE DESPRE IMOBILUL NR. 9740**

Oficiul de Cadastru și Publicitate Imobiliară DOLJ
Biroul de Cadastru și Publicitate Imobiliară Craiova

A. Partea I. Descrierea imobilului

TEREN Extravilan

Adresa: Jud. Dolj, T 105, P 47

Nr. Crt	Nr cadastral Nr. topografic	Suprafața* (mp)	Observații / Referințe
A1	32947	6.000	Sector cadastral:24 Teren neimprejmuit;

B. Partea II. Proprietari și acte

Inscrieri privitoare la dreptul de proprietate și alte drepturi reale		Referințe
51781 / 30/04/2014		
Hotarare Judecatoreasca nr. Sentinta Civila Nr.1945, din 07/11/2007 emis de JUDECATORIA CALAFAT (Incheiere din 11.07.2013 emisa de Judecatoria Calafat);		
B1	Intabulare, drept de PROPRIETATE, dobandit prin Hotarare Judecatoreasca, cota actuala 1/1, cota initiala 1/1 1) RADU MARIN	A1

C. Partea III. SARCINI .


Inscrieri privind dezmembramintele dreptului de proprietate, drepturi reale de garanție și sarcini	Referințe
NU SUNT	

Anexa Nr. 1 La Partea I

Teren

Nr cadastral	Suprafața (mp)*	Observații / Referințe
32947	6.000	

* Suprafața este determinată în planul de proiecție Stereo 70.



Date referitoare la teren

Crt	Categorie folosință	Intravilan	Suprafața (mp)	Tarla	Parcelă	Nr. topo	Observații / Referințe
1	arabil	NU	6.000	105	47	-	

Lungime Segmente

1) Valorile lungimilor segmentelor sunt obținute din proiecție în plan.

Punct început	X / Y	Punct sfârșit	X / Y	Lungime segment (** (m)
1	348.168,07 291.849,185	2	348.771,219 291.827,815	603.527
2	348.771,219 291.827,815	3	348.771,343 291.829,6	1.789
3	348.771,343 291.829,6	4	348.771,909 291.837,739	8.159
4	348.771,909 291.837,739	5	348.168,831 291.859,106	603.456
5	348.168,831 291.859,106	6	348.168,372 291.853,128	5.996

Punct început	X / Y	Punct sfârșit	X / Y	Lungime segment (** (m)
6	348.168,372 291.853,128	1	348.168,07 291.849,185	3.955

** Lungimile segmentelor sunt determinate în planul de proiecție Stereo 70 și sunt rotunjite la 1 milimetru.

*** Distanța dintre puncte este formată din segmente cumulate ce sunt mai mici decât valoarea 1 milimetru.

**DATE DESPRE IMOBILUL NR. 9741**

Oficiul de Cadastru și Publicitate Imobiliară DOLJ
Biroul de Cadastru și Publicitate Imobiliară Craiova

A. Partea I. Descrierea imobilului

TEREN Extravilan

Adresa: Jud. Dolj, T 105, P 48

Nr. Crt	Nr cadastral Nr. topografic	Suprafața* (mp)	Observații / Referințe
A1	33063	4.978	Sector cadastral:24 Teren neimprejmuit;

B. Partea II. Proprietari și acte

Inscrieri privitoare la dreptul de proprietate și alte drepturi reale		Referințe
137523 / 06/11/2014		
Hotarare Judecatoreasca nr. Sentinta civila nr. 48, din 21/01/2014 emis de Judecatoria Calafat, Dosar nr. 3547/210/2013;		
B1	Intabulare, drept de PROPRIETATE, dobandit prin Hotarare Judecatoreasca, cota actuala 19/20, cota initiala 1/1 1) BICU LAURENTIU	A1
31896 / 04/03/2016		
Act Notarial nr. act de partaj aut nr 790, din 19/02/2016 emis de NP Floricel MIHAI-MARIAN;		
B2	Intabulare, drept de PROPRIETATE, dobandit prin lesire Din Indiviziune, cota actuala 1/20, cota initiala 5/100 1) BICU LAURENTIU	A1

C. Partea III. SARCINI .


Inscrieri privind dezmembramintele dreptului de proprietate, drepturi reale de garanție și sarcini	Referințe
NU SUNT	

Anexa Nr. 1 La Partea I

Teren

Nr cadastral	Suprafața (mp)*	Observații / Referințe
33063	4.978	

* Suprafața este determinată în planul de proiecție Stereo 70.



Date referitoare la teren

Crt	Categorie folosință	Intravilan	Suprafața (mp)	Tarla	Parcelă	Nr. topo	Observații / Referințe
1	arabil	NU	4.978	105	48	-	

Lungime Segmente

1) Valorile lungimilor segmentelor sunt obținute din proiecție în plan.

Punct început	X / Y	Punct sfârșit	X / Y	Lungime segment (** (m)
1	348.167,439 291.840,954	2	348.770,646 291.819,582	603.585
2	348.770,646 291.819,582	3	348.770,77 291.821,367	1.789
3	348.770,77 291.821,367	4	348.771,219 291.827,815	6.464
4	348.771,219 291.827,815	5	348.168,07 291.849,185	603.527
5	348.168,07 291.849,185	6	348.167,741 291.844,897	4.301

Punct început	X / Y	Punct sfârșit	X / Y	Lungime segment (** (m)
6	348.167,741 291.844,897	1	348.167,439 291.840,954	3.955

** Lungimile segmentelor sunt determinate în planul de proiecție Stereo 70 și sunt rotunjite la 1 milimetru.

*** Distanța dintre puncte este formată din segmente cumulate ce sunt mai mici decât valoarea 1 milimetru.

**DATE DESPRE IMOBILUL NR. 9742**

Oficiul de Cadastru și Publicitate Imobiliară DOLJ
Biroul de Cadastru și Publicitate Imobiliară Craiova

A. Partea I. Descrierea imobilului

TEREN Extravilan

Adresa: Jud. Dolj, T 105, P 49,50

Nr. Crt	Nr cadastral Nr. topografic	Suprafața* (mp)	Observații / Referințe
A1	33215	10.372	Sector cadastral:24 Teren neimprejmuit;

B. Partea II. Proprietari și acte

Inscrieri privitoare la dreptul de proprietate și alte drepturi reale		Referințe
22602 / 03/03/2015		
Hotarare Judecatoreasca nr. Sentinta Civila nr 1075, din 19/05/2014 emis de Judecatoria Calafat dosar nr 1175/201/2014;		
B1	Intabulare, drept de PROPRIETATE, dobandit prin Hotarare Judecatoreasca, cota actuala 1/1, cota initiala 1/1 1) RADU MARIN	A1

C. Partea III. SARCINI .


Inscrieri privind dezmembramintele dreptului de proprietate, drepturi reale de garanție și sarcini	Referințe
NU SUNT	

Anexa Nr. 1 La Partea I

Teren

Nr cadastral	Suprafața (mp)*	Observații / Referințe
33215	10.372	

* Suprafața este determinată în planul de proiecție Stereo 70.



Date referitoare la teren

Crt	Categorie folosință	Intravilan	Suprafața (mp)	Tarla	Parcelă	Nr. topo	Observații / Referințe
1	arabil	NU	6.972	105,105	49,50	-	
2	arabil	NU	3.400	105,105	49,50	-	

Lungime Segmente

1) Valorile lungimilor segmentelor sunt obținute din proiecție în plan.

Punct început	X / Y	Punct sfârșit	X / Y	Lungime segment (** (m)
1	348.166,123 291.823,808	2	348.769,452 291.802,432	603.708
2	348.769,452 291.802,432	3	348.769,576 291.804,215	1.787
3	348.769,576 291.804,215	4	348.770,646 291.819,582	15.404
4	348.770,646 291.819,582	5	348.167,439 291.840,954	603.585

Punct început	X / Y	Punct sfârșit	X / Y	Lungime segment (** (m)
5	348.167,439 291.840,954	6	348.166,426 291.827,75	13.243
6	348.166,426 291.827,75	1	348.166,123 291.823,808	3.954

** Lungimile segmentelor sunt determinate în planul de proiecție Stereo 70 și sunt rotunjite la 1 milimetru.

*** Distanța dintre puncte este formată din segmente cumulate ce sunt mai mici decât valoarea 1 milimetru.

**DATE DESPRE IMOBILUL NR. 9743**

Oficiul de Cadastru și Publicitate Imobiliară DOLJ
Biroul de Cadastru și Publicitate Imobiliară Craiova

A. Partea I. Descrierea imobilului

TEREN Extravilan

Adresa: Jud. Dolj, T 105, P 51

Nr. Crt	Nr cadastral Nr. topografic	Suprafața* (mp)	Observații / Referințe
A1	32877	7.000	Sector cadastral:24 Teren neimprejmuit;

B. Partea II. Proprietari și acte

Inscrieri privitoare la dreptul de proprietate și alte drepturi reale		Referințe
25353 / 04/03/2014		
Hotarare Judecatoreasca nr. Sentinta civila nr. 2543, din 18/12/2012 emis de JUDECATORIA CALAFAT;		
B1	Intabulare, drept de PROPRIETATE, dobandit prin Hotarare Judecatoreasca, cota actuala 1/1, cota initiala 1/1 1) SC EAST WAY SPEDITION SRL, CIF:13176107	A1
145377 / 22/07/2020		
Act Notarial nr. Contract de ipoteca aut. nr. 659, din 16/07/2020 emis de Marincas Eugen;		
B2	Se noteaza interdictiile de instrainare, grevare, inchiriere, dezmembrare, comasare, restructurare, amenajare, construire, demolare 1) LIBRA INTERNET BANK S.A., CIF:8119644	A1

C. Partea III. SARCINI


Inscrieri privind dezmembramintele dreptului de proprietate, drepturi reale de garanție și sarcini		Referințe
145377 / 22/07/2020		
Act Notarial nr. Contract de ipoteca aut. nr. 659, din 16/07/2020 emis de Marincas Eugen;		
C1	Intabulare, drept de IPOTECA, Valoare:8000000 RON, si celelalte obligatii de plata aferente creditului 1) LIBRA INTERNET BANK S.A., CIF:8119644	A1

Anexa Nr. 1 La Partea I

Teren

Nr cadastral	Suprafața (mp)*	Observații / Referințe
32877	7.000	

* Suprafața este determinată în planul de proiecție Stereo 70.



Date referitoare la teren

Crt	Categorie folosință	Intravilan	Suprafața (mp)	Tarla	Parcelă	Nr. topo	Observații / Referințe
1	arabil	NU	7.000	105	51	-	

Lungime Segmente

1) Valorile lungimilor segmentelor sunt obținute din proiecție în plan.

Punct început	X / Y	Punct sfârșit	X / Y	Lungime segment (** (m)
1	348.165,236 291.812,238	2	348.768,647 291.790,859	603.79
2	348.768,647 291.790,859	3	348.768,771 291.792,642	1.787
3	348.768,771 291.792,642	4	348.769,452 291.802,432	9.814
4	348.769,452 291.802,432	5	348.166,123 291.823,808	603.708
5	348.166,123 291.823,808	6	348.165,538 291.816,18	7.65

Punct început	X / Y	Punct sfârșit	X / Y	Lungime segment (** (m)
6	348.165,538 291.816,18	1	348.165,236 291.812,238	3.954

** Lungimile segmentelor sunt determinate în planul de proiecție Stereo 70 și sunt rotunjite la 1 milimetru.

*** Distanța dintre puncte este formată din segmente cumulate ce sunt mai mici decât valoarea 1 milimetru.

**DATE DESPRE IMOBILUL NR. 9744**

Oficiul de Cadastru și Publicitate Imobiliară DOLJ
Biroul de Cadastru și Publicitate Imobiliară Craiova

A. Partea I. Descrierea imobilului

TEREN Extravilan

Adresa: Jud. Dolj, T 105, P 52

Nr. Crt	Nr cadastral Nr. topografic	Suprafața* (mp)	Observații / Referințe
A1	33064	Din acte: 7.800 Masurata: 7.470	Sector cadastral:24 Teren neimprejmuit;

B. Partea II. Proprietari și acte

Inscrieri privitoare la dreptul de proprietate și alte drepturi reale	Referințe
144619 / 24/11/2014	
Hotarare Judecatoreasca nr. sentinta civila nr 77, din 20/01/2014 emis de Judecatoria Calafat (dosar nr 4230/201/2013);	
B1	Intabulare, drept de PROPRIETATE, dobandit prin Hotarare Judecatoreasca, cota actuala 19/20, cota initiala 1/1 1) BICU LAURENTIU
29756 / 02/03/2016	
Act Notarial nr. Act de partaj voluntar aut nr 790, din 19/02/2016 emis de NP Floricel MIHAI-MARIAN;	
B2	Intabulare, drept de PROPRIETATE, dobandit prin Conventie, cota actuala 1/20, cota initiala 5/100 1) BICU LAURENTIU

C. Partea III. SARCINI .


Inscrieri privind dezmembramintele dreptului de proprietate, drepturi reale de garanție și sarcini	Referințe
NU SUNT	

Anexa Nr. 1 La Partea I

Teren

Nr cadastral	Suprafața (mp)*	Observații / Referințe
33064	Din acte: 7.800 Masurata: 7.470	

* Suprafața este determinată în planul de proiecție Stereo 70.



Date referitoare la teren

Crt	Categorie folosință	Intra vilan	Suprafața (mp)	Tarla	Parcelă	Nr. topo	Observații / Referințe
1	arabil	NU	7.470	105	52	-	

Lungime Segmente

1) Valorile lungimilor segmentelor sunt obținute din proiecție în plan.

Punct început	X / Y	Punct sfârșit	X / Y	Lungime segment (** (m)
1	348.164,289 291.799,892	2	348.767,787 291.778,51	603.877
2	348.767,787 291.778,51	3	348.767,911 291.780,293	1.787
3	348.767,911 291.780,293	4	348.768,647 291.790,859	10.592
4	348.768,647 291.790,859	5	348.165,236 291.812,238	603.79
5	348.165,236 291.812,238	6	348.164,591 291.803,834	8.429

Punct început	X / Y	Punct sfârșit	X / Y	Lungime segment (** (m)
6	348.164,591 291.803,834	1	348.164,289 291.799,892	3.954

** Lungimile segmentelor sunt determinate în planul de proiecție Stereo 70 și sunt rotunjite la 1 milimetru.

*** Distanța dintre puncte este formată din segmente cumulate ce sunt mai mici decât valoarea 1 milimetru.

**DATE DESPRE IMOBILUL NR. 9745**

Oficiul de Cadastru și Publicitate Imobiliară DOLJ
Biroul de Cadastru și Publicitate Imobiliară Craiova

A. Partea I. Descrierea imobilului

TEREN Extravilan

Adresa: Jud. Dolj, T 105, P 52

Nr. Crt	Nr cadastral Nr. topografic	Suprafața* (mp)	Observații / Referințe
A1		Din acte: 12.500 Masurata: 4.448	Sector cadastral:24 Teren neimprejmuit; Diferenta de suprafata se regaseste la ID-ul 9744, Imobilul a fost diminuat cu un procent de 5,36%

B. Partea II. Proprietari și acte

Inscrieri privitoare la dreptul de proprietate și alte drepturi reale	Referințe
/	
Act Administrativ nr. TDP 1888-9682, din 10/02/1995 emis de CJSDPAT DOLJ;	
B1	A1
Intabulare, drept de PROPRIETATE, dobandit prin Reconstituire, cota actuala 1/1, cota initiala 1/1 1) SPÎNU G. MARIA, LIPSA CNP	

C. Partea III. SARCINI .


Inscrieri privind dezmembramintele dreptului de proprietate, drepturi reale de garanție și sarcini	Referințe
NU SUNT	

Anexa Nr. 1 La Partea I

Teren

Nr cadastral	Suprafața (mp)*	Observații / Referințe
	Din acte: 12.500 Masurata: 4.448	Diferenta de suprafata se regaseste la ID-ul 9744, Imobilul a fost diminuat cu un procent de 5,36%

* Suprafața este determinată în planul de proiecție Stereo 70.



Date referitoare la teren

Crt	Categorie folosință	Intra vilan	Suprafața (mp)	Tarla	Parcelă	Nr. topo	Observații / Referințe
1	arabil	NU	4.448	105	52	-	

Lungime Segmente

1) Valorile lungimilor segmentelor sunt obținute din proiecție în plan.

Punct început	X / Y	Punct sfârșit	X / Y	Lungime segment (** (m)
1	348.163,725 291.792,542	2	348.767,276 291.771,158	603.93
2	348.767,276 291.771,158	3	348.767,399 291.772,926	1.772
3	348.767,399 291.772,926	4	348.767,787 291.778,51	5.597
4	348.767,787 291.778,51	5	348.164,289 291.799,892	603.877
5	348.164,289 291.799,892	6	348.164,026 291.796,47	3.432

Punct început	X / Y	Punct sfârșit	X / Y	Lungime segment (** (m)
6	348.164,026 291.796,47	1	348.163,725 291.792,542	3.94

** Lungimile segmentelor sunt determinate în planul de proiecție Stereo 70 și sunt rotunjite la 1 milimetru.

*** Distanța dintre puncte este formată din segmente cumulate ce sunt mai mici decât valoarea 1 milimetru.

**DATE DESPRE IMOBILUL NR. 9746**

Oficiul de Cadastru și Publicitate Imobiliară DOLJ
Biroul de Cadastru și Publicitate Imobiliară Craiova

A. Partea I. Descrierea imobilului

TEREN Extravilan

Adresa: Jud. Dolj, T 105, P 53

Nr. Crt	Nr cadastral Nr. topografic	Suprafața* (mp)	Observații / Referințe
A1		Din acte: 11.403 Masurata: 10.792	Sector cadastral:24 Teren neimprejmuit; Imobilul a fost diminuat cu un procent de 5,36%

B. Partea II. Proprietari și acte

Inscrieri privitoare la dreptul de proprietate și alte drepturi reale		Referințe
/		
Act Administrativ nr. TDP 995-58987, din 25/04/1994 emis de CJSDPAT DOLJ;		
B1	Intabulare, drept de PROPRIETATE, dobandit prin Reconstituire, cota actuala 1/1, cota initiala 1/1 1) DĂLĂ D. ION , LIPSA CNP 2) DĂLĂ M. IULIA , LIPSA CNP	A1

C. Partea III. SARCINI .


Inscrieri privind dezmembramintele dreptului de proprietate, drepturi reale de garanție și sarcini	Referințe
NU SUNT	

Anexa Nr. 1 La Partea I

Teren

Nr cadastral	Suprafața (mp)*	Observații / Referințe
	Din acte: 11.403 Masurata: 10.792	Imobilul a fost diminuat cu un procent de 5,36%

* Suprafața este determinată în planul de proiecție Stereo 70.



Date referitoare la teren

Crt	Categorie folosință	Intravilan	Suprafața (mp)	Tarla	Parcelă	Nr. topo	Observații / Referințe
1	arabil	NU	10.792	105	53	-	

Lungime Segmente

1) Valorile lungimilor segmentelor sunt obținute din proiecție în plan.

Punct început	X / Y	Punct sfârșit	X / Y	Lungime segment (** (m)
1	348.162,357 291.774,712	2	348.766,035 291.753,324	604.057
2	348.766,035 291.753,324	3	348.766,155 291.755,055	1.735
3	348.766,155 291.755,055	4	348.767,276 291.771,158	16.142
4	348.767,276 291.771,158	5	348.163,725 291.792,542	603.93

Punct început	X / Y	Punct sfârșit	X / Y	Lungime segment (** (m)
5	348.163,725 291.792,542	6	348.162,655 291.778,604	13.979
6	348.162,655 291.778,604	1	348.162,357 291.774,712	3.903

** Lungimile segmentelor sunt determinate în planul de proiecție Stereo 70 și sunt rotunjite la 1 milimetru.

*** Distanța dintre puncte este formată din segmente cumulate ce sunt mai mici decât valoarea 1 milimetru.

**DATE DESPRE IMOBILUL NR. 9747**

Oficiul de Cadastru și Publicitate Imobiliară DOLJ
Biroul de Cadastru și Publicitate Imobiliară Craiova

A. Partea I. Descrierea imobilului

TEREN Extravilan

Adresa: Jud. Dolj, T 105, P 54

Nr. Crt	Nr cadastral Nr. topografic	Suprafața* (mp)	Observații / Referințe
A1	36355	Din acte: 5.000 Masurata: 4.913	Sector cadastral:24 Teren neimprejmuit;

B. Partea II. Proprietari și acte

Inscrieri privitoare la dreptul de proprietate și alte drepturi reale		Referințe
285268 / 23/12/2019		
Act Notarial nr. 4027, din 20/12/2019 emis de NP Budiana Ionut Razvan;		
B1	Intabulare, drept de PROPRIETATE, dobandit prin Conventie, cota actuala 1/1, cota initiala 1/1 1) RADU ELENA CORINA 2) RADU MARIN	A1

C. Partea III. SARCINI .

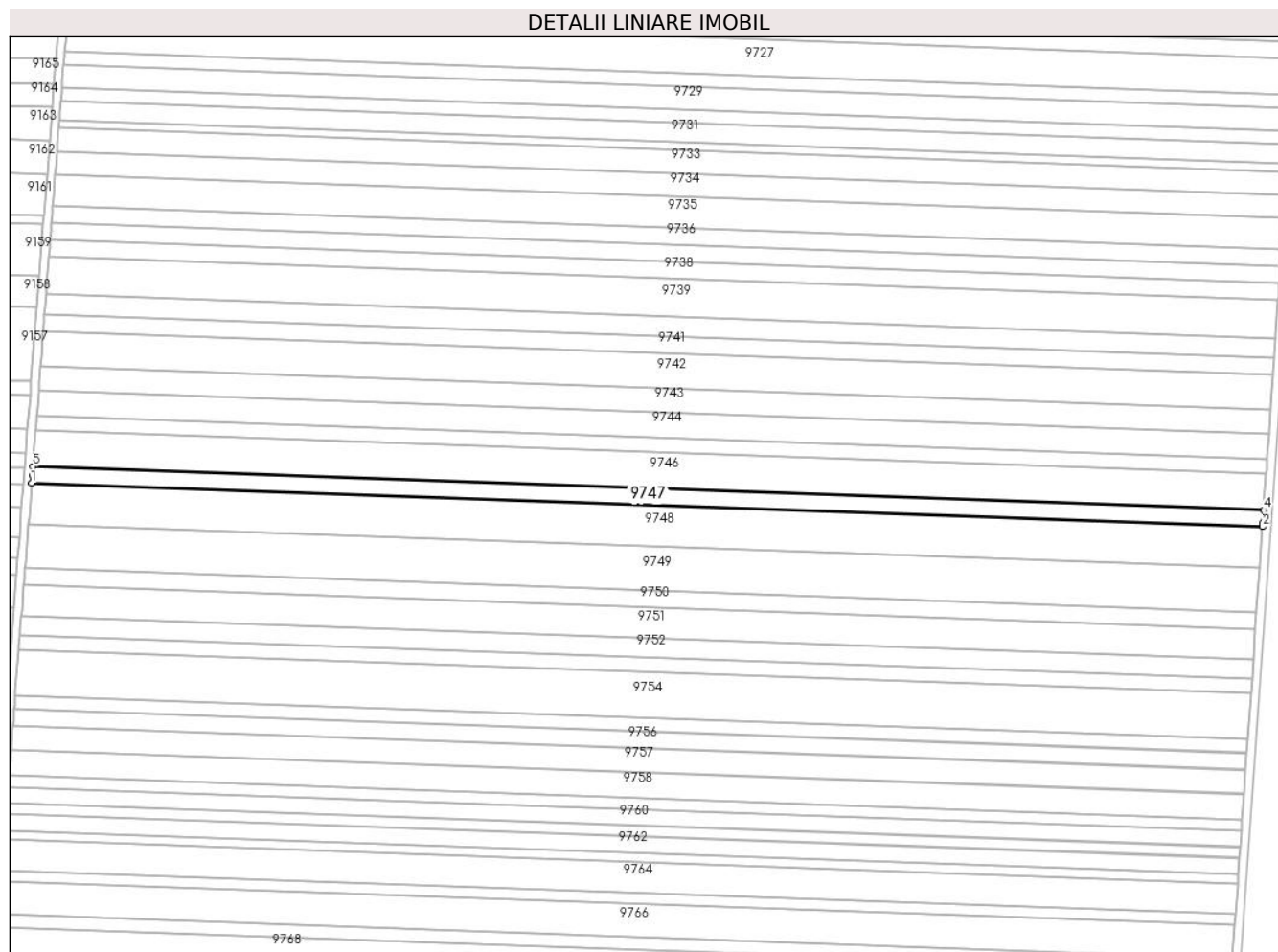
Inscrieri privind dezmembramintele dreptului de proprietate, drepturi reale de garanție și sarcini	Referințe
NU SUNT	

Anexa Nr. 1 La Partea I

Teren

Nr cadastral	Suprafața (mp)*	Observații / Referințe
36355	Din acte: 5.000 Masurata: 4.913	

* Suprafața este determinată în planul de proiecție Stereo 70.



Date referitoare la teren

Crt	Categorie folosință	Intra vilan	Suprafața (mp)	Tarla	Parcelă	Nr. topo	Observații / Referințe
1	arabil	NU	4.913	105	54	-	

Lungime Segmente

1) Valorile lungimilor segmentelor sunt obținute din proiecție în plan.

Punct început	X / Y	Punct sfârșit	X / Y	Lungime segment (** (m)
1	348.161,734 291.766,596	2	348.765,47 291.745,206	604.115
2	348.765,47 291.745,206	3	348.765,58 291.746,793	1.591
3	348.765,58 291.746,793	4	348.766,035 291.753,324	6.547
4	348.766,035 291.753,324	5	348.162,357 291.774,712	604.057
5	348.162,357 291.774,712	6	348.162,022 291.770,344	4.381

Punct început	X / Y	Punct sfârșit	X / Y	Lungime segment (** (m)
6	348.162,022 291.770,344	1	348.161,734 291.766,596	3.759

** Lungimile segmentelor sunt determinate în planul de proiecție Stereo 70 și sunt rotunjite la 1 milimetru.

*** Distanța dintre puncte este formată din segmente cumulate ce sunt mai mici decât valoarea 1 milimetru.

**DATE DESPRE IMOBILUL NR. 9748**

Oficiul de Cadastru și Publicitate Imobiliară DOLJ
Biroul de Cadastru și Publicitate Imobiliară Craiova

A. Partea I. Descrierea imobilului

TEREN Extravilan

Adresa: Jud. Dolj, T 105, P 55

Nr. Crt	Nr cadastral Nr. topografic	Suprafața* (mp)	Observații / Referințe
A1	39626	Din acte: 12.577 Masurata: 12.358	Sector cadastral:24 Teren neimprejmuit;

B. Partea II. Proprietari și acte

Inscrieri privitoare la dreptul de proprietate și alte drepturi reale		Referințe
251988 / 19/10/2021		
Act Notarial nr. Certificat de mostenitor nr: 172, din 22/08/2019 emis de BIN Budiană Ionuț Răzvan (act notarial nr Titlului de proprietate nr.2019-15026 din 22.08.1995, emis de COMISIA JUDETEANA DOLJ;act notarial nr Act de lichidare nr.2419 din 30.12.2019, emis de BIN Ponetchi Alina;act notarial nr Certificat de mostenitor supliment nr: 90 din 30.12.2019, emis de BIN Ponetchi Alina);		
B1	Intabulare, drept de PROPRIETATE, dobandit prin Succesiune, cota actuala 1/2, cota initiala 1/2 1) IACOB ELENA <i>OBSERVATII: def. Albisoru Maria</i>	A1
158875 / 26/08/2022		
Act Notarial nr. Contract de donatie aut nr 1871, din 26/08/2022 emis de PONETCHI Alina;		
B2	Intabulare, drept de PROPRIETATE, dobandit prin Conventie, cota actuala 4/8, cota initiala 4/8 1) IACOB ELENA	A1

C. Partea III. SARCINI .


Inscrieri privind dezmembramintele dreptului de proprietate, drepturi reale de garanție și sarcini	Referințe
NU SUNT	

Anexa Nr. 1 La Partea I

Teren

Nr cadastral	Suprafața (mp)*	Observații / Referințe
39626	Din acte: 12.577 Masurata: 12.358	

* Suprafața este determinată în planul de proiecție Stereo 70.



Date referitoare la teren

Crt	Categorie folosință	Intra vilan	Suprafața (mp)	Tarla	Parcelă	Nr. topo	Observații / Referințe
1	arabil	NU	12.358	105	55	-	

Lungime Segmente

1) Valorile lungimilor segmentelor sunt obținute din proiecție în plan.

Punct început	X / Y	Punct sfârșit	X / Y	Lungime segment (** (m)
1	348.160,168 291.746,185	2	348.764,049 291.724,789	604.26
2	348.764,049 291.724,789	3	348.764,134 291.726,014	1.228
3	348.764,134 291.726,014	4	348.765,47 291.745,206	19.238
4	348.765,47 291.745,206	5	348.161,734 291.766,596	604.115

Punct început	X / Y	Punct sfârșit	X / Y	Lungime segment (** (m)
5	348.161,734 291.766,596	6	348.160,428 291.749,571	17.075
6	348.160,428 291.749,571	1	348.160,168 291.746,185	3.396

** Lungimile segmentelor sunt determinate în planul de proiecție Stereo 70 și sunt rotunjite la 1 milimetru.

*** Distanța dintre puncte este formată din segmente cumulate ce sunt mai mici decât valoarea 1 milimetru.

**DATE DESPRE IMOBILUL NR. 9749**

Oficiul de Cadastru și Publicitate Imobiliară DOLJ
Biroul de Cadastru și Publicitate Imobiliară Craiova

A. Partea I. Descrierea imobilului

TEREN Extravilan

Adresa: Jud. Dolj, T 105, P 56

Nr. Crt	Nr cadastral Nr. topografic	Suprafața* (mp)	Observații / Referințe
A1	31964	Din acte: 13.285 Masurata: 12.950	Sector cadastral:24 Teren neimprejmuț;

B. Partea II. Proprietari și acte

Inscrieri privitoare la dreptul de proprietate și alte drepturi reale	Referințe
17098 / 26/02/2013	
Act Notarial nr. CVC aut nr 3802, din 17/12/2010 emis de BNP Stoenescu Florea (Incheiere de indreptare nr 6016/26.10.2011 NP Stoenescu FI);	
B1	A1
Intabulare, drept de PROPRIETATE, dobandit prin Conventie, cota actuala 19/20, cota initiala 1/1	
1) BICU LAURENTIU	
OBSERVATII: ROTARU MIC ECATERINA	
31595 / 04/03/2016	
Act Notarial nr. Act de partaj voluntar aut nr 790, din 19/02/2016 emis de NP Floricel MIHAI-MARIAN;	
B2	A1
Intabulare, drept de PROPRIETATE, dobandit prin Conventie, cota actuala 1/20, cota initiala 1/20	
1) BICU LAURENTIU	

C. Partea III. SARCINI .


Inscrieri privind dezmembramintele dreptului de proprietate, drepturi reale de garanție și sarcini	Referințe
NU SUNT	

Anexa Nr. 1 La Partea I

Teren

Nr cadastral	Suprafața (mp)*	Observații / Referințe
31964	Din acte: 13.285 Masurata: 12.950	

* Suprafața este determinată în planul de proiecție Stereo 70.



Date referitoare la teren

Crt	Categorie folosință	Intra vilan	Suprafața (mp)	Tarla	Parcelă	Nr. topo	Observații / Referințe
1	arabil	NU	12.950	105	56	-	

Lungime Segmente

1) Valorile lungimilor segmentelor sunt obținute din proiecție în plan.

Punct început	X / Y	Punct sfârșit	X / Y	Lungime segment (** (m)
1	348.158,528 291.724,801	2	348.762,56 291.703,4	604.411
2	348.762,56 291.703,4	3	348.762,607 291.704,071	0.673
3	348.762,607 291.704,071	4	348.764,049 291.724,789	20.768
4	348.764,049 291.724,789	5	348.160,168 291.746,185	604.26

Punct început	X / Y	Punct sfârșit	X / Y	Lungime segment (** (m)
5	348.160,168 291.746,185	6	348.158,745 291.727,633	18.606
6	348.158,745 291.727,633	1	348.158,528 291.724,801	2.84

** Lungimile segmentelor sunt determinate în planul de proiecție Stereo 70 și sunt rotunjite la 1 milimetru.

*** Distanța dintre puncte este formată din segmente cumulate ce sunt mai mici decât valoarea 1 milimetru.

**DATE DESPRE IMOBILUL NR. 9750**

Oficiul de Cadastru și Publicitate Imobiliară DOLJ
Biroul de Cadastru și Publicitate Imobiliară Craiova

A. Partea I. Descrierea imobilului

TEREN Extravilan

Adresa: Jud. Dolj, T 105, P 57

Nr. Crt	Nr cadastral Nr. topografic	Suprafața* (mp)	Observații / Referințe
A1	32849	5.000	Sector cadastral:24 Teren neimprejmuit;

B. Partea II. Proprietari și acte

Inscrieri privitoare la dreptul de proprietate și alte drepturi reale	Referințe
56679 / 13/05/2014	
Act Notarial nr. contract de donatie nr 911, din 13/05/2014 emis de NP STOENESCU FLOREA;	
B1	A1
Intabulare, drept de PROPRIETATE, dobandit prin Conventie, cota actuala 1/1, cota initiala 1/1	
1) RADU MARIN	

C. Partea III. SARCINI .


Inscrieri privind dezmembramintele dreptului de proprietate, drepturi reale de garanție și sarcini	Referințe
NU SUNT	

Anexa Nr. 1 La Partea I

Teren

Nr cadastral	Suprafaţa (mp)*	Observaţii / Referinţe
32849	5.000	

* Suprafaţa este determinată în planul de proiecţie Stereo 70.



Date referitoare la teren

Crt	Categorie folosinţă	Intravilan	Suprafaţa (mp)	Tarla	Parcelă	Nr. topo	Observaţii / Referinţe
1	arabil	NU	5.000	105	57	-	

Lungime Segmente

1) Valorile lungimilor segmentelor sunt obţinute din proiecţie în plan.

Punct început	X / Y	Punct sfârşit	X / Y	Lungime segment (** (m)
1	348.157,895 291.716,546	2	348.761,986 291.695,143	604.47
2	348.761,986 291.695,143	3	348.762,033 291.695,814	0.673
3	348.762,033 291.695,814	4	348.762,56 291.703,4	7.604
4	348.762,56 291.703,4	5	348.158,528 291.724,801	604.411
5	348.158,528 291.724,801	6	348.158,112 291.719,379	5.438

Punct început	X / Y	Punct sfârșit	X / Y	Lungime segment (** (m)
6	348.158,112 291.719,379	1	348.157,895 291.716,546	2.841

** Lungimile segmentelor sunt determinate în planul de proiecție Stereo 70 și sunt rotunjite la 1 milimetru.

*** Distanța dintre puncte este formată din segmente cumulate ce sunt mai mici decât valoarea 1 milimetru.

**DATE DESPRE IMOBILUL NR. 9751**

Oficiul de Cadastru și Publicitate Imobiliară DOLJ
Biroul de Cadastru și Publicitate Imobiliară Craiova

A. Partea I. Descrierea imobilului

TEREN Extravilan

Adresa: Jud. Dolj, T 105, P 58

Nr. Crt	Nr cadastral Nr. topografic	Suprafața* (mp)	Observații / Referințe
A1		Din acte: 9.807 Masurata: 9.281	Sector cadastral:24 Teren neimprejmuit; Imobilul a fost diminuat cu un procent de 5,36%

B. Partea II. Proprietari și acte

Inscrieri privitoare la dreptul de proprietate și alte drepturi reale		Referințe
/		
Act Notarial nr. CM 205, din 12/05/2019 emis de BIN PĂTRAȘCU MARIANA VIOLETA;		
B1	Intabulare, drept de PROPRIETATE, dobandit prin Succesiune, cota actuala 1/2, cota initiala 1/2 1) MATEIAȘ AUREL	A1
B2	Intabulare, drept de PROPRIETATE, dobandit prin Succesiune, cota actuala 1/2, cota initiala 1/2 1) MATEIAȘ IONICĂ	A1

C. Partea III. SARCINI .


Inscrieri privind dezmembramintele dreptului de proprietate, drepturi reale de garanție și sarcini	Referințe
NU SUNT	

Anexa Nr. 1 La Partea I

Teren

Nr cadastral	Suprafața (mp)*	Observații / Referințe
	Din acte: 9.807 Masurata: 9.281	Imobilul a fost diminuat cu un procent de 5,36%

* Suprafața este determinată în planul de proiecție Stereo 70.



Date referitoare la teren

Crt	Categorie folosință	Intra vilan	Suprafața (mp)	Tarla	Parcelă	Nr. topo	Observații / Referințe
1	arabil	NU	9.281	105	58	-	

Lungime Segmente

1) Valorile lungimilor segmentelor sunt obținute din proiecție în plan.

Punct început	X / Y	Punct sfârșit	X / Y	Lungime segment (** (m)
1	348.156,72 291.701,225	2	348.760,919 291.679,818	604.578
2	348.760,919 291.679,818	3	348.760,964 291.680,458	0.642
3	348.760,964 291.680,458	4	348.761,986 291.695,143	14.721
4	348.761,986 291.695,143	5	348.157,895 291.716,546	604.47
5	348.157,895 291.716,546	6	348.156,935 291.704,027	12.556

Punct început	X / Y	Punct sfârşit	X / Y	Lungime segment (** (m)
6	348.156,935 291.704,027	1	348.156,72 291.701,225	2.81

** Lungimile segmentelor sunt determinate în planul de proiecţie Stereo 70 şi sunt rotunjite la 1 milimetru.

*** Distanţa dintre puncte este formată din segmente cumulate ce sunt mai mici decât valoarea 1 milimetru.

**DATE DESPRE IMOBILUL NR. 9752**

Oficiul de Cadastru și Publicitate Imobiliară DOLJ
Biroul de Cadastru și Publicitate Imobiliară Craiova

A. Partea I. Descrierea imobilului

TEREN Extravilan

Adresa: Jud. Dolj, T 105, P 59

Nr. Crt	Nr cadastral Nr. topografic	Suprafața* (mp)	Observații / Referințe
A1		Din acte: 6.000 Masurata: 5.678	Sector cadastral:24 Teren neimprejmuit; Imobilul a fost diminuat cu un procent de 5,36%

B. Partea II. Proprietari și acte

Inscrieri privitoare la dreptul de proprietate și alte drepturi reale		Referințe
/		
Act Notarial nr. APV 1554, din 18/08/2015 emis de BIN STOENESCU FLOREA;		
B1	Intabulare, drept de PROPRIETATE, dobandit prin lesire Din Indiviziune, cota actuala 1/1, cota initiala 1/1 1) BĂRBULESCU MARIA	A1

C. Partea III. SARCINI .

Inscrieri privind dezmembramintele dreptului de proprietate, drepturi reale de garanție și sarcini	Referințe
NU SUNT	


Anexa Nr. 1 La Partea I

Teren

Nr cadastral	Suprafața (mp)*	Observații / Referințe
	Din acte: 6.000 Masurata: 5.678	Imobilul a fost diminuat cu un procent de 5,36%

* Suprafața este determinată în planul de proiecție Stereo 70.

DETALII LINIARE IMOBIL



Date referitoare la teren

Crt	Categorie folosință	Intra vilan	Suprafața (mp)	Tarla	Parcelă	Nr. topo	Observații / Referințe
1	arabil	NU	5.678	105	59	-	

Lungime Segmente

1) Valorile lungimilor segmentelor sunt obținute din proiecție în plan.

Punct început	X / Y	Punct sfârșit	X / Y	Lungime segment (** (m)
1	348.156,001 291.691,853	2	348.760,267 291.670,444	604.645
2	348.760,267 291.670,444	3	348.760,31 291.671,065	0.622
3	348.760,31 291.671,065	4	348.760,919 291.679,818	8.774
4	348.760,919 291.679,818	5	348.156,72 291.701,225	604.578
5	348.156,72 291.701,225	6	348.156,214 291.694,636	6.608

Punct început	X / Y	Punct sfârșit	X / Y	Lungime segment (** (m)
6	348.156,214 291.694,636	1	348.156,001 291.691,853	2.791

** Lungimile segmentelor sunt determinate în planul de proiecție Stereo 70 și sunt rotunjite la 1 milimetru.

*** Distanța dintre puncte este formată din segmente cumulate ce sunt mai mici decât valoarea 1 milimetru.

**DATE DESPRE IMOBILUL NR. 9753**

Oficiul de Cadastru și Publicitate Imobiliară DOLJ
 Biroul de Cadastru și Publicitate Imobiliară Craiova

A. Partea I. Descrierea imobilului

TEREN Extravilan

Adresa: Jud. Dolj, T 105, P 60

Nr. Crt	Nr cadastral Nr. topografic	Suprafața* (mp)	Observații / Referințe
A1		Din acte: 4.584 Masurata: 4.338	Sector cadastral:24 Teren neimprejmuit; Imobilul a fost diminuat cu un procent de 5,36%

B. Partea II. Proprietari și acte

Inscrieri privitoare la dreptul de proprietate și alte drepturi reale		Referințe
/		
Act Administrativ nr. TDP 990-58987, din 25/04/1994 emis de CJSDPAT DOLJ;		
B1	Intabulare, drept de PROPRIETATE, dobandit prin Reconstituire, cota actuala 1/1, cota initiala 1/1 1) BARBULESCU N. CONSTANTIN , LIPSA CNP	A1

C. Partea III. SARCINI .


Inscrieri privind dezmembramintele dreptului de proprietate, drepturi reale de garanție și sarcini	Referințe
NU SUNT	

Anexa Nr. 1 La Partea I

Teren

Nr cadastral	Suprafața (mp)*	Observații / Referințe
	Din acte: 4.584 Masurata: 4.338	Imobilul a fost diminuat cu un procent de 5,36%

* Suprafața este determinată în planul de proiecție Stereo 70.



Date referitoare la teren

Crt	Categorie folosință	Intravilan	Suprafața (mp)	Tarla	Parcelă	Nr. topo	Observații / Referințe
1	arabil	NU	4.338	105	60	-	

Lungime Segmente

1) Valorile lungimilor segmentelor sunt obținute din proiecție în plan.

Punct început	X / Y	Punct sfârșit	X / Y	Lungime segment (** (m)
1	348.155,452 291.684,694	2	348.759,769 291.663,283	604.696
2	348.759,769 291.663,283	3	348.759,811 291.663,889	0.607
3	348.759,811 291.663,889	4	348.760,267 291.670,444	6.571
4	348.760,267 291.670,444	5	348.156,001 291.691,853	604.645
5	348.156,001 291.691,853	6	348.155,664 291.687,463	4.403

Punct început	X / Y	Punct sfârșit	X / Y	Lungime segment (** (m)
6	348.155,664 291.687,463	1	348.155,452 291.684,694	2.777

** Lungimile segmentelor sunt determinate în planul de proiecție Stereo 70 și sunt rotunjite la 1 milimetru.

*** Distanța dintre puncte este formată din segmente cumulate ce sunt mai mici decât valoarea 1 milimetru.

**DATE DESPRE IMOBILUL NR. 9754**

Oficiul de Cadastru și Publicitate Imobiliară DOLJ
Biroul de Cadastru și Publicitate Imobiliară Craiova

A. Partea I. Descrierea imobilului

TEREN Extravilan

Adresa: Jud. Dolj, T 105, P 61

Nr. Crt	Nr cadastral Nr. topografic	Suprafața* (mp)	Observații / Referințe
A1	33845	Din acte: 13.933 Masurata: 13.582	Sector cadastral:24 Teren neimprejmuat;

B. Partea II. Proprietari și acte

Inscrieri privitoare la dreptul de proprietate și alte drepturi reale		Referințe
54905 / 19/04/2016		
Act Notarial nr. contract de vanzare nr 1052, din 12/04/2016 emis de BUDIANA IONUT RAZVAN;		
B1	Intabulare, drept de PROPRIETATE, dobandit prin Conventie, cota actuala 1/1, cota initiala 1/1 1) RADU ELENA CORINA 2) RADU MARIN	A1

C. Partea III. SARCINI .


Inscrieri privind dezmembramintele dreptului de proprietate, drepturi reale de garanție și sarcini	Referințe
NU SUNT	

Anexa Nr. 1 La Partea I

Teren

Nr cadastral	Suprafaţa (mp)*	Observații / Referințe
33845	Din acte: 13.933 Masurata: 13.582	

* Suprafața este determinată în planul de proiecție Stereo 70.



Date referitoare la teren

Crt	Categorie folosință	Intra vilan	Suprafața (mp)	Tarla	Parcelă	Nr. topo	Observații / Referințe
1	arabil	NU	13.582	105	61	-	

Lungime Segmente

1) Valorile lungimilor segmentelor sunt obținute din proiecție în plan.

Punct început	X / Y	Punct sfârșit	X / Y	Lungime segment (** (m)
1	348.153,732 291.662,283	2	348.758,209 291.640,866	604.856
2	348.758,209 291.640,866	3	348.758,211 291.640,892	0.026
3	348.758,211 291.640,892	4	348.759,769 291.663,283	22.445
4	348.759,769 291.663,283	5	348.155,452 291.684,694	604.696

Punct început	X / Y	Punct sfârșit	X / Y	Lungime segment (** (m)
5	348.155,452 291.684,694	6	348.153,9 291.664,472	20.281
6	348.153,9 291.664,472	1	348.153,732 291.662,283	2.195

** Lungimile segmentelor sunt determinate în planul de proiecție Stereo 70 și sunt rotunjite la 1 milimetru.

*** Distanța dintre puncte este formată din segmente cumulate ce sunt mai mici decât valoarea 1 milimetru.

**DATE DESPRE IMOBILUL NR. 9755**

Oficiul de Cadastru și Publicitate Imobiliară DOLJ
Biroul de Cadastru și Publicitate Imobiliară Craiova

A. Partea I. Descrierea imobilului

TEREN Extravilan

Adresa: Jud. Dolj, T 105, P 62

Nr. Crt	Nr cadastral Nr. topografic	Suprafața* (mp)	Observații / Referințe
A1	31832	Din acte: 4.100 Masurata: 3.997	Sector cadastral:24 Teren neimprejmit;

B. Partea II. Proprietari și acte

Inscrieri privitoare la dreptul de proprietate și alte drepturi reale	Referințe	
17063 / 26/02/2013		
Act Notarial nr. CVC aut nr 988, din 22/04/2011 emis de BNP Stoenescu Florea (TDP nr 1648-2188/1995 Comisia Judeteana Dolj);		
B1	Intabulare, drept de PROPRIETATE, dobandit prin Conventie, cota actuala 19/20, cota initiala 1/1 1) BICU LAURENTIU	A1
31678 / 04/03/2016		
Act Notarial nr. Act de Partaj Voluntar aut nr 790, din 19/02/2016 emis de Floricel MIHAI-MARIAN;		
B2	Intabulare, drept de PROPRIETATE, dobandit prin lesire Din Indiviziune, cota actuala 1/20, cota initiala 5/100 1) BICU LAURENTIU	A1

C. Partea III. SARCINI .


Inscrieri privind dezmembramintele dreptului de proprietate, drepturi reale de garanție și sarcini	Referințe
NU SUNT	

Anexa Nr. 1 La Partea I

Teren

Nr cadastral	Suprafața (mp)*	Observații / Referințe
31832	Din acte: 4.100 Masurata: 3.997	

* Suprafața este determinată în planul de proiecție Stereo 70.



Date referitoare la teren

Crt	Categorie folosință	Intravilan	Suprafața (mp)	Tarla	Parcelă	Nr. topo	Observații / Referințe
1	arabil	NU	3.997	105	62	-	

Lungime Segmente

1) Valorile lungimilor segmentelor sunt obținute din proiecție în plan.

Punct început	X / Y	Punct sfârșit	X / Y	Lungime segment (** (m)
1	348.153,226 291.655,688	2	348.757,75 291.634,27	604.903
2	348.757,75 291.634,27	3	348.758,209 291.640,866	6.612
3	348.758,209 291.640,866	4	348.153,732 291.662,283	604.856
4	348.153,732 291.662,283	5	348.153,381 291.657,708	4.588
5	348.153,381 291.657,708	1	348.153,226 291.655,688	2.026

**** Lungimile segmentelor sunt determinate în planul de proiecție Stereo 70 și sunt rotunjite la 1 milimetru.**

***** Distanța dintre puncte este formată din segmente cumulate ce sunt mai mici decât valoarea 1 milimetru.**

**DATE DESPRE IMOBILUL NR. 9756**

Oficiul de Cadastru și Publicitate Imobiliară DOLJ
Biroul de Cadastru și Publicitate Imobiliară Craiova

A. Partea I. Descrierea imobilului

TEREN Extravilan

Adresa: Jud. Dolj, T 105, P 63

Nr. Crt	Nr cadastral Nr. topografic	Suprafața* (mp)	Observații / Referințe
A1	33759	Din acte: 5.000 Masurata: 4.874	Sector cadastral:24 Teren neimprejmuit;

B. Partea II. Proprietari și acte

Inscrieri privitoare la dreptul de proprietate și alte drepturi reale	Referințe
115641 / 24/09/2015	
Hotarare Judecatoreasca nr. sentinta civila nr 883, din 14/04/2009 emis de Judecatoria Calafat-dosar nr 864/201/2009;	
B1	Intabulare, drept de PROPRIETATE, dobandit prin Hotarare Judecatoreasca, cota actuala 1/1, cota initiala 1/1 1) RADU MARIN

C. Partea III. SARCINI .


Inscrieri privind dezmembramintele dreptului de proprietate, drepturi reale de garanție și sarcini	Referințe
NU SUNT	

Anexa Nr. 1 La Partea I

Teren

Nr cadastral	Suprafața (mp)*	Observații / Referințe
33759	Din acte: 5.000 Masurata: 4.874	

* Suprafața este determinată în planul de proiecție Stereo 70.



Date referitoare la teren

Crt	Categorie folosință	Intravilan	Suprafața (mp)	Tarla	Parcelă	Nr. topo	Observații / Referințe
1	arabil	NU	4.874	105	63	-	

Lungime Segmente

1) Valorile lungimilor segmentelor sunt obținute din proiecție în plan.

Punct început	X / Y	Punct sfârșit	X / Y	Lungime segment (** (m)
1	348.152,61 291.647,648	2	348.757,19 291.626,228	604.959
2	348.757,19 291.626,228	3	348.757,74 291.634,126	7.917
3	348.757,74 291.634,126	4	348.757,75 291.634,27	0.144
4	348.757,75 291.634,27	5	348.153,226 291.655,688	604.903
5	348.153,226 291.655,688	6	348.152,749 291.649,46	6.246

Punct început	X / Y	Punct sfârșit	X / Y	Lungime segment (** (m)
6	348.152,749 291.649,46	1	348.152,61 291.647,648	1.817

** Lungimile segmentelor sunt determinate în planul de proiecție Stereo 70 și sunt rotunjite la 1 milimetru.

*** Distanța dintre puncte este formată din segmente cumulate ce sunt mai mici decât valoarea 1 milimetru.

**DATE DESPRE IMOBILUL NR. 9757**

Oficiul de Cadastru și Publicitate Imobiliară DOLJ
Biroul de Cadastru și Publicitate Imobiliară Craiova

A. Partea I. Descrierea imobilului

TEREN Extravilan

Adresa: Jud. Dolj, T 105, P 64

Nr. Crt	Nr cadastral Nr. topografic	Suprafața* (mp)	Observații / Referințe
A1	32699	Din acte: 7.353 Masurata: 7.168	Sector cadastral:24 Teren neimprijmit;

B. Partea II. Proprietari și acte

Inscrieri privitoare la dreptul de proprietate și alte drepturi reale		Referințe
94802 / 26/09/2013		
Hotarare Judecatoreasca nr. Sentinta civila nr. 586, din 11/04/2011 emis de JUDECATORIA CALAFAT (in DOSAR nr. 1062/201/2011; Sentinta civila nr. 585/11.04.2011 in DOSAR nr. 1061/201/2011;Sentinta civila nr. 584/11.04.2011 in DOSAR nr. 1060/201/2011;Sentinta civila nr. 587/11.04.2011 in DOSAR nr. 1063201/2011;);		
B1	Intabulare, drept de PROPRIETATE, dobandit prin Hotarare Judecatoreasca, cota actuala 19/20, cota initiala 1/1 1) BICU LAURENTIU	A1
29974 / 02/03/2016		
Act Notarial nr. Act de partaj voluntar aut nr 790, din 19/02/2016 emis de NP Floricel MIHAI-MARIAN;		
B2	Intabulare, drept de PROPRIETATE, dobandit prin Conventie, cota actuala 1/20, cota initiala 5/100 1) BICU LAURENTIU	A1

C. Partea III. SARCINI .


Inscrieri privind dezmembramintele dreptului de proprietate, drepturi reale de garanție și sarcini	Referințe
NU SUNT	

Anexa Nr. 1 La Partea I

Teren

Nr cadastral	Suprafața (mp)*	Observații / Referințe
32699	Din acte: 7.353 Masurata: 7.168	

* Suprafața este determinată în planul de proiecție Stereo 70.



Date referitoare la teren

Crt	Categorie folosință	Intravilan	Suprafața (mp)	Tarla	Parcelă	Nr. topo	Observații / Referințe
1	arabil	NU	3.422	105,105,105,105	64,64/1,64/2,64/3	-	
2	arabil	NU	592	105,105,105,105	64,64/1,64/2,64/3	-	
3	arabil	NU	1.577	105,105,105,105	64,64/1,64/2,64/3	-	
4	arabil	NU	1.577	105,105,105,105	64,64/1,64/2,64/3	-	

Lungime Segmente

1) Valorile lungimilor segmentelor sunt obținute din proiecție în plan.

Punct început	X / Y	Punct sfârșit	X / Y	Lungime segment (** (m)
1	348.151,703 291.635,825	2	348.756,368 291.614,402	605.044
2	348.756,368 291.614,402	3	348.757,166 291.625,876	11.502

Punct început	X / Y	Punct sfârșit	X / Y	Lungime segment (** (m)
3	348.757,166 291.625,876	4	348.757,19 291.626,228	0.353
4	348.757,19 291.626,228	5	348.152,61 291.647,648	604.959
5	348.152,61 291.647,648	6	348.151,842 291.637,637	10.04
6	348.151,842 291.637,637	1	348.151,703 291.635,825	1.817

** Lungimile segmentelor sunt determinate în planul de proiecție Stereo 70 și sunt rotunjite la 1 milimetru.

*** Distanța dintre puncte este formată din segmente cumulate ce sunt mai mici decât valoarea 1 milimetru.

**DATE DESPRE IMOBILUL NR. 9758**

Oficiul de Cadastru și Publicitate Imobiliară DOLJ
Biroul de Cadastru și Publicitate Imobiliară Craiova

A. Partea I. Descrierea imobilului

TEREN Extravilan

Adresa: Jud. Dolj, T 105, P 65

Nr. Crt	Nr cadastral Nr. topografic	Suprafața* (mp)	Observații / Referințe
A1		Din acte: 8.200 Masurata: 7.761	Sector cadastral:24 Teren neimprejmuit; Imobilul a fost diminuat cu un procent de 5,36%

B. Partea II. Proprietari și acte

Inscrieri privitoare la dreptul de proprietate și alte drepturi reale		Referințe
/		
Act Administrativ nr. TDP 729-59060, din 04/02/1994 emis de CJSDPAT DOLJ;		
B1	Intabulare, drept de PROPRIETATE, dobandit prin Reconstituire, cota actuala 1/1, cota initiala 1/1 1) PĂTRĂȘCUȚĂ I. ELENA, LIPSA CNP	A1

C. Partea III. SARCINI .


Inscrieri privind dezmembramintele dreptului de proprietate, drepturi reale de garanție și sarcini	Referințe
NU SUNT	

Anexa Nr. 1 La Partea I

Teren

Nr cadastral	Suprafața (mp)*	Observații / Referințe
	Din acte: 8.200 Masurata: 7.761	Imobilul a fost diminuat cu un procent de 5,36%

* Suprafața este determinată în planul de proiecție Stereo 70.



Date referitoare la teren

Crt	Categorie folosință	Intra vilan	Suprafața (mp)	Tarla	Parcelă	Nr. topo	Observații / Referințe
1	arabil	NU	7.761	105	65	-	

Lungime Segmente

1) Valorile lungimilor segmentelor sunt obținute din proiecție în plan.

Punct început	X / Y	Punct sfârșit	X / Y	Lungime segment (** (m)
1	348.150,721 291.623,026	2	348.755,476 291.601,6	605.134
2	348.755,476 291.601,6	3	348.756,343 291.614,049	12.479
3	348.756,343 291.614,049	4	348.756,368 291.614,402	0.354
4	348.756,368 291.614,402	5	348.151,703 291.635,825	605.044
5	348.151,703 291.635,825	6	348.150,858 291.624,813	11.044

Punct început	X / Y	Punct sfârșit	X / Y	Lungime segment (** (m)
6	348.150,858 291.624,813	1	348.150,721 291.623,026	1.792

** Lungimile segmentelor sunt determinate în planul de proiecție Stereo 70 și sunt rotunjite la 1 milimetru.

*** Distanța dintre puncte este formată din segmente cumulate ce sunt mai mici decât valoarea 1 milimetru.

**DATE DESPRE IMOBILUL NR. 9759**

Oficiul de Cadastru și Publicitate Imobiliară DOLJ
Biroul de Cadastru și Publicitate Imobiliară Craiova

A. Partea I. Descrierea imobilului

TEREN Extravilan

Adresa: Jud. Dolj, T 105, P 66

Nr. Crt	Nr cadastral Nr. topografic	Suprafața* (mp)	Observații / Referințe
A1	33824	Din acte: 3.400 Masurata: 3.314	Sector cadastral:24 Teren neimprejmuit;

B. Partea II. Proprietari și acte

Inscrieri privitoare la dreptul de proprietate și alte drepturi reale		Referințe
55018 / 19/04/2016		
Act Notarial nr. contract de vanzare nr 1076, din 13/04/2016 emis de BUDIANA IONUT RAZVAN;		
B1	Intabulare, drept de PROPRIETATE, dobandit prin Conventie, cota actuala 1/1, cota initiala 1/1 1) RADU MARIN 2) RADU ELENA CORINA	A1

C. Partea III. SARCINI .


Inscrieri privind dezmembramintele dreptului de proprietate, drepturi reale de garanție și sarcini	Referințe
NU SUNT	

Anexa Nr. 1 La Partea I

Teren

Nr cadastral	Suprafața (mp)*	Observații / Referințe
33824	Din acte: 3.400 Masurata: 3.314	

* Suprafața este determinată în planul de proiecție Stereo 70.



Date referitoare la teren

Crt	Categorie folosință	Intra vilan	Suprafața (mp)	Tarla	Parcelă	Nr. topo	Observații / Referințe
1	arabil	NU	3.314	105	66	-	

Lungime Segmente

1) Valorile lungimilor segmentelor sunt obținute din proiecție în plan.

Punct început	X / Y	Punct sfârșit	X / Y	Lungime segment (** (m)
1	348.150,302 291.617,562	2	348.755,096 291.596,134	605.173
2	348.755,096 291.596,134	3	348.755,45 291.601,222	5.1
3	348.755,45 291.601,222	4	348.755,476 291.601,6	0.379
4	348.755,476 291.601,6	5	348.150,721 291.623,026	605.134
5	348.150,721 291.623,026	6	348.150,439 291.619,348	3.689

Punct început	X / Y	Punct sfârșit	X / Y	Lungime segment (** (m)
6	348.150,439 291.619,348	1	348.150,302 291.617,562	1.791

** Lungimile segmentelor sunt determinate în planul de proiecție Stereo 70 și sunt rotunjite la 1 milimetru.

*** Distanța dintre puncte este formată din segmente cumulate ce sunt mai mici decât valoarea 1 milimetru.

**DATE DESPRE IMOBILUL NR. 9760**

Oficiul de Cadastru și Publicitate Imobiliară DOLJ
Biroul de Cadastru și Publicitate Imobiliară Craiova

A. Partea I. Descrierea imobilului

TEREN Extravilan

Adresa: Jud. Dolj, T 105, P 66

Nr. Crt	Nr cadastral Nr. topografic	Suprafața* (mp)	Observații / Referințe
A1	39637	Din acte: 5.000 Masurata: 4.874	Sector cadastral:24 Teren neimprejmit;

B. Partea II. Proprietari și acte

Inscrieri privitoare la dreptul de proprietate și alte drepturi reale		Referințe
104512 / 03/06/2022		
Act Notarial nr. contract de v-c aut nr 369, din 01/06/2022 emis de NP TÂRTEA PETRUȚA-DIANA;		
B1	Intabulare, drept de PROPRIETATE, dobândit prin Conventie, cota actuala 1/1, cota initiala 1/1 1) RADU ELENA CORINA 2) RADU MARIN	A1

C. Partea III. SARCINI .


Inscrieri privind dezmembramintele dreptului de proprietate, drepturi reale de garanție și sarcini	Referințe
NU SUNT	

Anexa Nr. 1 La Partea I

Teren

Nr cadastral	Suprafața (mp)*	Observații / Referințe
39637	Din acte: 5.000 Masurata: 4.874	

* Suprafața este determinată în planul de proiecție Stereo 70.



Date referitoare la teren

Crt	Categorie folosință	Intra vilan	Suprafața (mp)	Tarla	Parcelă	Nr. topo	Observații / Referințe
1	arabil	NU	4.874	105	66	-	

Lungime Segmente

1) Valorile lungimilor segmentelor sunt obținute din proiecție în plan.

Punct început	X / Y	Punct sfârșit	X / Y	Lungime segment (** (m)
1	348.149,685 291.609,525	2	348.754,536 291.588,095	605.231
2	348.754,536 291.588,095	3	348.755,07 291.595,756	7.68
3	348.755,07 291.595,756	4	348.755,096 291.596,134	0.379
4	348.755,096 291.596,134	5	348.150,302 291.617,562	605.173
5	348.150,302 291.617,562	6	348.149,822 291.611,312	6.268

Punct început	X / Y	Punct sfârșit	X / Y	Lungime segment (** (m)
6	348.149,822 291.611,312	1	348.149,685 291.609,525	1.792

** Lungimile segmentelor sunt determinate în planul de proiecție Stereo 70 și sunt rotunjite la 1 milimetru.

*** Distanța dintre puncte este formată din segmente cumulate ce sunt mai mici decât valoarea 1 milimetru.

**DATE DESPRE IMOBILUL NR. 9761**

Oficiul de Cadastru și Publicitate Imobiliară DOLJ
Biroul de Cadastru și Publicitate Imobiliară Craiova

A. Partea I. Descrierea imobilului

TEREN Extravilan

Adresa: Jud. Dolj, T 105, P 67

Nr. Crt	Nr cadastral Nr. topografic	Suprafața* (mp)	Observații / Referințe
A1		Din acte: 3.319 Masurata: 3.141	Sector cadastral:24 Teren neimprejmuit; Imobilul a fost diminuat cu un procent de 5,36%

B. Partea II. Proprietari și acte

Inscrieri privitoare la dreptul de proprietate și alte drepturi reale		Referințe
/		
Act Notarial nr. CM 86, din 17/10/2006 emis de BNP ILIE ȘERBAN;		
B1	Intabulare, drept de PROPRIETATE, dobandit prin Succesiune, cota actuala 1/1, cota initiala 1/1 1) STRÎNGĂ MARIANA	A1

C. Partea III. SARCINI .


Inscrieri privind dezmembramintele dreptului de proprietate, drepturi reale de garanție și sarcini	Referințe
NU SUNT	

Anexa Nr. 1 La Partea I

Teren

Nr cadastral	Suprafața (mp)*	Observații / Referințe
	Din acte: 3.319 Masurata: 3.141	Imobilul a fost diminuat cu un procent de 5,36%

* Suprafața este determinată în planul de proiecție Stereo 70.



Date referitoare la teren

Crt	Categorie folosință	Intra vilan	Suprafața (mp)	Tarla	Parcelă	Nr. topo	Observații / Referințe
1	arabil	NU	3.141	105	67	-	

Lungime Segmente

1) Valorile lungimilor segmentelor sunt obținute din proiecție în plan.

Punct început	X / Y	Punct sfârșit	X / Y	Lungime segment (** (m)
1	348.149,288 291.604,346	2	348.754,176 291.582,915	605.268
2	348.754,176 291.582,915	3	348.754,51 291.587,717	4.814
3	348.754,51 291.587,717	4	348.754,536 291.588,095	0.379
4	348.754,536 291.588,095	5	348.149,685 291.609,525	605.231
5	348.149,685 291.609,525	6	348.149,424 291.606,123	3.412

Punct început	X / Y	Punct sfârșit	X / Y	Lungime segment (** (m)
6	348.149,424 291.606,123	1	348.149,288 291.604,346	1.782

** Lungimile segmentelor sunt determinate în planul de proiecție Stereo 70 și sunt rotunjite la 1 milimetru.

*** Distanța dintre puncte este formată din segmente cumulate ce sunt mai mici decât valoarea 1 milimetru.

**DATE DESPRE IMOBILUL NR. 9762**

Oficiul de Cadastru și Publicitate Imobiliară DOLJ
Biroul de Cadastru și Publicitate Imobiliară Craiova

A. Partea I. Descrierea imobilului

TEREN Extravilan

Adresa: Jud. Dolj, T 105, P 68

Nr. Crt	Nr cadastral Nr. topografic	Suprafața* (mp)	Observații / Referințe
A1	31632	Din acte: 5.000 Masurata: 4.874	Sector cadastral:24 Teren neimprejmut;

B. Partea II. Proprietari și acte

Inscrieri privitoare la dreptul de proprietate și alte drepturi reale	Referințe
7999 / 30/01/2013	
Hotarare Judecatoreasca nr. sentinta civila nr 2214, din 10/11/2011 emis de Judecatoria Calafat (dosar nr 3067/201/2011);	
B1	Intabulare, drept de PROPRIETATE, dobandit prin Hotarare Judecatoreasca, cota actuala 19/20, cota initiala 1/1 1) BICU LAURENTIU
26536 / 25/02/2016	
Act Notarial nr. ACT PARTAJ VOLUNTAR AUT NR.790, din 19/02/2016 emis de NP.Floricel MIHAI-MARIAN;	
B2	Intabulare, drept de PROPRIETATE, dobandit prin Conventie, cota actuala 1/20, cota initiala 5/100 1) BICU LAURENTIU

C. Partea III. SARCINI .


Inscrieri privind dezmembramintele dreptului de proprietate, drepturi reale de garanție și sarcini	Referințe
NU SUNT	

Anexa Nr. 1 La Partea I

Teren

Nr cadastral	Suprafaţa (mp)*	Observații / Referințe
31632	Din acte: 5.000 Masurata: 4.874	

* Suprafața este determinată în planul de proiecție Stereo 70.



Date referitoare la teren

Crt	Categorie folosință	Intra vilan	Suprafața (mp)	Tarla	Parcelă	Nr. topo	Observații / Referințe
1	arabil	NU	4.874	105	68	-	

Lungime Segmente

1) Valorile lungimilor segmentelor sunt obținute din proiecție în plan.

Punct început	X / Y	Punct sfârșit	X / Y	Lungime segment (** (m)
1	348.148,672 291.596,31	2	348.753,617 291.574,877	605.325
2	348.753,617 291.574,877	3	348.754,149 291.582,526	7.667
3	348.754,149 291.582,526	4	348.754,176 291.582,915	0.39
4	348.754,176 291.582,915	5	348.149,288 291.604,346	605.268
5	348.149,288 291.604,346	6	348.148,792 291.597,879	6.486

Punct început	X / Y	Punct sfârşit	X / Y	Lungime segment (** (m)
6	348.148,792 291.597,879	1	348.148,672 291.596,31	1.574

** Lungimile segmentelor sunt determinate în planul de proiecţie Stereo 70 şi sunt rotunjite la 1 milimetru.

*** Distanţa dintre puncte este formată din segmente cumulate ce sunt mai mici decât valoarea 1 milimetru.

**DATE DESPRE IMOBILUL NR. 9763**

Oficiul de Cadastru și Publicitate Imobiliară DOLJ
Biroul de Cadastru și Publicitate Imobiliară Craiova

A. Partea I. Descrierea imobilului

TEREN Extravilan

Adresa: Jud. Dolj, T 105, P 69

Nr. Crt	Nr cadastral Nr. topografic	Suprafața* (mp)	Observații / Referințe
A1		Din acte: 3.000 Masurata: 2.839	Sector cadastral:24 Teren neimprejmuit; Imobilul a fost diminuat cu un procent de 5,36%

B. Partea II. Proprietari și acte

Inscrieri privitoare la dreptul de proprietate și alte drepturi reale		Referințe
/		
Act Administrativ nr. TDP 920-58987, din 23/03/1994 emis de CJSDPAT DOLJ;		
B1	Intabulare, drept de PROPRIETATE, dobandit prin Reconstituire, cota actuala 1/1, cota initiala 1/1 1) DĂRAC CR. FLOREA, LIPSA CNP	A1

C. Partea III. SARCINI .


Inscrieri privind dezmembramintele dreptului de proprietate, drepturi reale de garanție și sarcini	Referințe
NU SUNT	

Anexa Nr. 1 La Partea I

Teren

Nr cadastral	Suprafaţa (mp)*	Observații / Referințe
	Din acte: 3.000 Masurata: 2.839	Imobilul a fost diminuat cu un procent de 5,36%

* Suprafața este determinată în planul de proiecție Stereo 70.



Date referitoare la teren

Crt	Categorie folosință	Intra vilan	Suprafața (mp)	Tarla	Parcelă	Nr. topo	Observații / Referințe
1	arabil	NU	2.839	105	69	-	

Lungime Segmente

1) Valorile lungimilor segmentelor sunt obținute din proiecție în plan.

Punct început	X / Y	Punct sfârșit	X / Y	Lungime segment (** (m)
1	348.148,312 291.591,63	2	348.753,291 291.570,196	605.359
2	348.753,291 291.570,196	3	348.753,575 291.574,281	4.095
3	348.753,575 291.574,281	4	348.753,617 291.574,877	0.597
4	348.753,617 291.574,877	5	348.148,672 291.596,31	605.325
5	348.148,672 291.596,31	6	348.148,432 291.593,19	3.129

Punct început	X / Y	Punct sfârșit	X / Y	Lungime segment (** (m)
6	348.148,432 291.593,19	1	348.148,312 291.591,63	1.565

** Lungimile segmentelor sunt determinate în planul de proiecție Stereo 70 și sunt rotunjite la 1 milimetru.

*** Distanța dintre puncte este formată din segmente cumulate ce sunt mai mici decât valoarea 1 milimetru.

**DATE DESPRE IMOBILUL NR. 9764**

Oficiul de Cadastru și Publicitate Imobiliară DOLJ
Biroul de Cadastru și Publicitate Imobiliară Craiova

A. Partea I. Descrierea imobilului

TEREN Extravilan

Adresa: Jud. Dolj, T 105, P 70

Nr. Crt	Nr cadastral Nr. topografic	Suprafața* (mp)	Observații / Referințe
A1		Din acte: 9.589 Masurata: 9.075	Sector cadastral:24 Teren neimprejmuit; Imobilul a fost diminuat cu un procent de 5,36%

B. Partea II. Proprietari și acte

Inscrieri privitoare la dreptul de proprietate și alte drepturi reale		Referințe
/		
Act Administrativ nr. TDP 2526-45298, din 11/01/1997 emis de CJSDPAT DOLJ;		
B1	Intabulare, drept de PROPRIETATE, dobandit prin Reconstituire, cota actuala 1/1, cota initiala 1/1 1) GHIBUROSU ȘT. MARIA, LIPSA CNP	A1

C. Partea III. SARCINI .


Inscrieri privind dezmembramintele dreptului de proprietate, drepturi reale de garanție și sarcini	Referințe
NU SUNT	

Anexa Nr. 1 La Partea I

Teren

Nr cadastral	Suprafața (mp)*	Observații / Referințe
	Din acte: 9.589 Masurata: 9.075	Imobilul a fost diminuat cu un procent de 5,36%

* Suprafața este determinată în planul de proiecție Stereo 70.



Date referitoare la teren

Crt	Categorie folosință	Intravilan	Suprafața (mp)	Tarla	Parcelă	Nr. topo	Observații / Referințe
1	arabil	NU	9.075	105	70	-	

Lungime Segmente

1) Valorile lungimilor segmentelor sunt obținute din proiecție în plan.

Punct început	X / Y	Punct sfârșit	X / Y	Lungime segment (** (m)
1	348.147,165 291.576,672	2	348.752,25 291.555,233	605.465
2	348.752,25 291.555,233	3	348.753,249 291.569,59	14.392
3	348.753,249 291.569,59	4	348.753,291 291.570,196	0.607
4	348.753,291 291.570,196	5	348.148,312 291.591,63	605.359
5	348.148,312 291.591,63	6	348.147,282 291.578,202	13.467

Punct început	X / Y	Punct sfârşit	X / Y	Lungime segment (** (m)
6	348.147,282 291.578,202	1	348.147,165 291.576,672	1.534

** Lungimile segmentelor sunt determinate în planul de proiecţie Stereo 70 şi sunt rotunjite la 1 milimetru.

*** Distanţa dintre puncte este formată din segmente cumulate ce sunt mai mici decât valoarea 1 milimetru.

**DATE DESPRE IMOBILUL NR. 9765**

Oficiul de Cadastru și Publicitate Imobiliară DOLJ
 Biroul de Cadastru și Publicitate Imobiliară Craiova

A. Partea I. Descrierea imobilului

TEREN Extravilan

Adresa: Jud. Dolj, T 105, P 72

Nr. Crt	Nr cadastral Nr. topografic	Suprafața* (mp)	Observații / Referințe
A1	36033	Din acte: 13.200 Masurata: 3.200	Sector cadastral:24 Teren neimprejmuit;

B. Partea II. Proprietari și acte

Inscrieri privitoare la dreptul de proprietate și alte drepturi reale		Referințe
176975 / 14/08/2019		
Act Notarial nr. 2492, din 13/08/2019 emis de Budiana Ionut Razvan;		
B1	Intabulare, drept de PROPRIETATE, dobandit prin Conventie, cota actuala 1/1, cota initiala 1/1 1) PANEA FLOAREA	A1

C. Partea III. SARCINI .


Inscrieri privind dezmembramintele dreptului de proprietate, drepturi reale de garanție și sarcini	Referințe
NU SUNT	

Anexa Nr. 1 La Partea I

Teren

Nr cadastral	Suprafața (mp)*	Observații / Referințe
36033	Din acte: 13.200 Masurata: 3.200	

* Suprafața este determinată în planul de proiecție Stereo 70.



Date referitoare la teren

Crt	Categorie folosință	Intra vilan	Suprafața (mp)	Tarla	Parcelă	Nr. topo	Observații / Referințe
1	arabil	NU	3.200	105	72	-	

Lungime Segmente

1) Valorile lungimilor segmentelor sunt obținute din proiecție în plan.

Punct început	X / Y	Punct sfârșit	X / Y	Lungime segment (** (m)
1	348.146,761 291.571,398	2	348.751,883 291.549,958	605.502
2	348.751,883 291.549,958	3	348.752,206 291.554,598	4.651
3	348.752,206 291.554,598	4	348.752,25 291.555,233	0.637
4	348.752,25 291.555,233	5	348.147,165 291.576,672	605.465
5	348.147,165 291.576,672	6	348.146,878 291.572,928	3.755

Punct început	X / Y	Punct sfârșit	X / Y	Lungime segment (** (m)
6	348.146,878 291.572,928	1	348.146,761 291.571,398	1.534

** Lungimile segmentelor sunt determinate în planul de proiecție Stereo 70 și sunt rotunjite la 1 milimetru.

*** Distanța dintre puncte este formată din segmente cumulate ce sunt mai mici decât valoarea 1 milimetru.

**DATE DESPRE IMOBILUL NR. 9766**

Oficiul de Cadastru și Publicitate Imobiliară DOLJ
Biroul de Cadastru și Publicitate Imobiliară Craiova

A. Partea I. Descrierea imobilului

TEREN Extravilan

Adresa: Jud. Dolj, T 105, P 72

Nr. Crt	Nr cadastral Nr. topografic	Suprafața* (mp)	Observații / Referințe
A1	36034	Din acte: 13.200 Masurata: 10.000	Sector cadastral:24 Teren neimprejmuit;

B. Partea II. Proprietari și acte

Inscrieri privitoare la dreptul de proprietate și alte drepturi reale		Referințe
176972 / 14/08/2019		
Act Notarial nr. contract de vanzare aut nr 3745, din 04/12/2015 emis de NP BUDIANA IONUT RAZVAN;		
B1	Intabulare, drept de PROPRIETATE, dobandit prin Conventie, cota actuala 1/1, cota initiala 1/1 1) MANUCEANU GABRIELA	A1
<i>OBSERVATII: pozitie transcrisa din CF 33033/Cetate, inscrisa prin incheierea nr. 152608 din 08/12/2015;</i>		

C. Partea III. SARCINI .


Inscrieri privind dezmembramintele dreptului de proprietate, drepturi reale de garanție și sarcini	Referințe
NU SUNT	

Anexa Nr. 1 La Partea I

Teren

Nr cadastral	Suprafaţa (mp)*	Observații / Referințe
36034	Din acte: 13.200 Masurata: 10.000	

* Suprafața este determinată în planul de proiecție Stereo 70.



Date referitoare la teren

Crt	Categorie folosință	Intravilan	Suprafața (mp)	Tarla	Parcelă	Nr. topo	Observații / Referințe
1	arabil	NU	10.000	105	72	-	

Lungime Segmente

1) Valorile lungimilor segmentelor sunt obținute din proiecție în plan.

Punct început	X / Y	Punct sfârșit	X / Y	Lungime segment (** (m)
1	348.145,496 291.554,918	2	348.750,735 291.533,475	605.619
2	348.750,735 291.533,475	3	348.751,839 291.549,322	15.885
3	348.751,839 291.549,322	4	348.751,883 291.549,958	0.638
4	348.751,883 291.549,958	5	348.146,761 291.571,398	605.502

Punct început	X / Y	Punct sfârșit	X / Y	Lungime segment (** (m)
5	348.146,761 291.571,398	6	348.145,613 291.556,449	14.993
6	348.145,613 291.556,449	1	348.145,496 291.554,918	1.535

** Lungimile segmentelor sunt determinate în planul de proiecție Stereo 70 și sunt rotunjite la 1 milimetru.

*** Distanța dintre puncte este formată din segmente cumulate ce sunt mai mici decât valoarea 1 milimetru.

**DATE DESPRE IMOBILUL NR. 9767**

Oficiul de Cadastru și Publicitate Imobiliară DOLJ
Biroul de Cadastru și Publicitate Imobiliară Craiova

A. Partea I. Descrierea imobilului

TEREN Extravilan

Adresa: Jud. Dolj, T 105, P 74

Nr. Crt	Nr cadastral Nr. topografic	Suprafața* (mp)	Observații / Referințe
A1		Din acte: 3.995 Masurata: 3.781	Sector cadastral:24 Teren neimprejmuit; Imobilul a fost diminuat cu un procent de 5,36%

B. Partea II. Proprietari și acte

Inscrieri privitoare la dreptul de proprietate și alte drepturi reale		Referințe
/		
Act Administrativ nr. TDP 1864-9682, din 14/02/1995 emis de CJSDPAT DOLJ;		
B1	Intabulare, drept de PROPRIETATE, dobandit prin Reconstituire, cota actuala 1/1, cota initiala 1/1 1) GHIBUROSU P. IULIAN, LIPSA CNP 2) AFRENIE P. EUGENIA, LIPSA CNP	A1

C. Partea III. SARCINI .


Inscrieri privind dezmembramintele dreptului de proprietate, drepturi reale de garanție și sarcini	Referințe
NU SUNT	

Anexa Nr. 1 La Partea I

Teren

Nr cadastral	Suprafața (mp)*	Observații / Referințe
	Din acte: 3.995 Masurata: 3.781	Imobilul a fost diminuat cu un procent de 5,36%

* Suprafața este determinată în planul de proiecție Stereo 70.



Date referitoare la teren

Crt	Categorie folosință	Intra vilan	Suprafața (mp)	Tarla	Parcelă	Nr. topo	Observații / Referințe
1	arabil	NU	3.781	105	74	-	

Lungime Segmente

1) Valorile lungimilor segmentelor sunt obținute din proiecție în plan.

Punct început	X / Y	Punct sfârșit	X / Y	Lungime segment (** (m)
1	348.145,019 291.548,689	2	348.750,302 291.527,243	605.663
2	348.750,302 291.527,243	3	348.750,691 291.532,839	5.61
3	348.750,691 291.532,839	4	348.750,735 291.533,475	0.638
4	348.750,735 291.533,475	5	348.145,496 291.554,918	605.619
5	348.145,496 291.554,918	6	348.145,135 291.550,207	4.725

Punct început	X / Y	Punct sfârșit	X / Y	Lungime segment (** (m)
6	348.145,135 291.550,207	1	348.145,019 291.548,689	1.522

** Lungimile segmentelor sunt determinate în planul de proiecție Stereo 70 și sunt rotunjite la 1 milimetru.

*** Distanța dintre puncte este formată din segmente cumulate ce sunt mai mici decât valoarea 1 milimetru.

**DATE DESPRE IMOBILUL NR. 9768**

Oficiul de Cadastru și Publicitate Imobiliară DOLJ
Biroul de Cadastru și Publicitate Imobiliară Craiova

A. Partea I. Descrierea imobilului

TEREN Extravilan

Adresa: Jud. Dolj, T 105, P 75

Nr. Crt	Nr cadastral Nr. topografic	Suprafața* (mp)	Observații / Referințe
A1	33202	13.016	Sector cadastral:24 Teren neimprejmuit;

B. Partea II. Proprietari și acte

Inscrieri privitoare la dreptul de proprietate și alte drepturi reale	Referințe
21239 / 27/02/2015	
Hotarare Judecatoreasca nr. Sentinta civila nr 824, din 08/04/2014 emis de Judecatoria Calafat;	
B1	A1
Intabulare, drept de PROPRIETATE, dobandit prin Hotarare Judecatoreasca, cota actuala 1/1, cota initiala 1/1 1) RADU MARIN	

C. Partea III. SARCINI .


Inscrieri privind dezmembramintele dreptului de proprietate, drepturi reale de garanție și sarcini	Referințe
NU SUNT	

Anexa Nr. 1 La Partea I

Teren

Nr cadastral	Suprafața (mp)*	Observații / Referințe
33202	13.016	

* Suprafața este determinată în planul de proiecție Stereo 70.



Date referitoare la teren

Crt	Categorie folosință	Intravilan	Suprafața (mp)	Tarla	Parcelă	Nr. topo	Observații / Referințe
1	arabil	NU	13.016	105	75	-	

Lungime Segmente

1) Valorile lungimilor segmentelor sunt obținute din proiecție în plan.

Punct început	X / Y	Punct sfârșit	X / Y	Lungime segment (** (m)
1	348.143,373 291.527,246	2	348.748,809 291.505,795	605.816
2	348.748,809 291.505,795	3	348.750,257 291.526,595	20.85
3	348.750,257 291.526,595	4	348.750,302 291.527,243	0.65
4	348.750,302 291.527,243	5	348.145,019 291.548,689	605.663
5	348.145,019 291.548,689	6	348.143,49 291.528,764	19.984

Punct început	X / Y	Punct sfârşit	X / Y	Lungime segment (** (m)
6	348.143,49 291.528,764	1	348.143,373 291.527,246	1.523

** Lungimile segmentelor sunt determinate în planul de proiecţie Stereo 70 şi sunt rotunjite la 1 milimetru.

*** Distanţa dintre puncte este formată din segmente cumulate ce sunt mai mici decât valoarea 1 milimetru.

**DATE DESPRE IMOBILUL NR. 9769**

Oficiul de Cadastru și Publicitate Imobiliară DOLJ
Biroul de Cadastru și Publicitate Imobiliară Craiova

A. Partea I. Descrierea imobilului

TEREN Extravilan

Adresa: Jud. Dolj, T 105, P 76

Nr. Crt	Nr cadastral Nr. topografic	Suprafața* (mp)	Observații / Referințe
A1		Din acte: 3.703 Masurata: 3.505	Sector cadastral:24 Teren neimprejmuit; Imobilul a fost diminuat cu un procent de 5,36%

B. Partea II. Proprietari și acte

Inscrieri privitoare la dreptul de proprietate și alte drepturi reale		Referințe
/		
Act Administrativ nr. TDP 918-58987, din 23/03/1994 emis de CJSDPAT DOLJ;		
B1	Intabulare, drept de PROPRIETATE, dobandit prin Reconstituire, cota actuala 1/1, cota initiala 1/1 1) SANDU I. MILTIADE, LIPSA CNP	A1

C. Partea III. SARCINI .


Inscrieri privind dezmembramintele dreptului de proprietate, drepturi reale de garanție și sarcini	Referințe
NU SUNT	

Anexa Nr. 1 La Partea I

Teren

Nr cadastral	Suprafața (mp)*	Observații / Referințe
	Din acte: 3.703 Masurata: 3.505	Imobilul a fost diminuat cu un procent de 5,36%

* Suprafața este determinată în planul de proiecție Stereo 70.



Date referitoare la teren

Crt	Categorie folosință	Intra vilan	Suprafața (mp)	Tarla	Parcelă	Nr. topo	Observații / Referințe
1	arabil	NU	3.505	105	76	-	

Lungime Segmente

1) Valorile lungimilor segmentelor sunt obținute din proiecție în plan.

Punct început	X / Y	Punct sfârșit	X / Y	Lungime segment (** (m)
1	348.142,93 291.521,473	2	348.748,408 291.500,021	605.858
2	348.748,408 291.500,021	3	348.748,764 291.505,146	5.137
3	348.748,764 291.505,146	4	348.748,809 291.505,795	0.651
4	348.748,809 291.505,795	5	348.143,373 291.527,246	605.816
5	348.143,373 291.527,246	6	348.143,046 291.522,98	4.279

Punct început	X / Y	Punct sfârșit	X / Y	Lungime segment (** (m)
6	348.143,046 291.522,98	1	348.142,93 291.521,473	1.511

** Lungimile segmentelor sunt determinate în planul de proiecție Stereo 70 și sunt rotunjite la 1 milimetru.

*** Distanța dintre puncte este formată din segmente cumulate ce sunt mai mici decât valoarea 1 milimetru.

**DATE DESPRE IMOBILUL NR. 9770**

Oficiul de Cadastru și Publicitate Imobiliară DOLJ
Biroul de Cadastru și Publicitate Imobiliară Craiova

A. Partea I. Descrierea imobilului

TEREN Extravilan

Adresa: Jud. Dolj, T 105, P 77

Nr. Crt	Nr cadastral Nr. topografic	Suprafața* (mp)	Observații / Referințe
A1	33867	7.305	Sector cadastral:24 Teren neimprejmuit;

B. Partea II. Proprietari și acte

Inscrieri privitoare la dreptul de proprietate și alte drepturi reale		Referințe
42833 / 25/03/2016		
Act Notarial nr. Contract de vanzare aut. nr. 745, din 18/03/2016 emis de NP BUDIANA IONUT RAZVAN;		
B1	Intabulare, drept de PROPRIETATE, dobandit prin Conventie, cota actuala 1/1, cota initiala 1/1 1) RADU ELENA CORINA 2) RADU MARIN	A1

C. Partea III. SARCINI .


Inscrieri privind dezmembramintele dreptului de proprietate, drepturi reale de garanție și sarcini	Referințe
NU SUNT	

Anexa Nr. 1 La Partea I

Teren

Nr cadastral	Suprafața (mp)*	Observații / Referințe
33867	7.305	

* Suprafața este determinată în planul de proiecție Stereo 70.



Date referitoare la teren

Crt	Categorie folosință	Intravilan	Suprafața (mp)	Tarla	Parcelă	Nr. topo	Observații / Referințe
1	arabil	NU	7.305	105	77	-	

Lungime Segmente

1) Valorile lungimilor segmentelor sunt obținute din proiecție în plan.

Punct început	X / Y	Punct sfârșit	X / Y	Lungime segment (** (m)
1	348.142,007 291.509,442	2	348.747,57 291.487,987	605.943
2	348.747,57 291.487,987	3	348.748,362 291.499,361	11.402
3	348.748,362 291.499,361	4	348.748,408 291.500,021	0.662
4	348.748,408 291.500,021	5	348.142,93 291.521,473	605.858
5	348.142,93 291.521,473	6	348.142,123 291.510,949	10.555

Punct început	X / Y	Punct sfârșit	X / Y	Lungime segment (** (m)
6	348.142,123 291.510,949	1	348.142,007 291.509,442	1.511

** Lungimile segmentelor sunt determinate în planul de proiecție Stereo 70 și sunt rotunjite la 1 milimetru.

*** Distanța dintre puncte este formată din segmente cumulate ce sunt mai mici decât valoarea 1 milimetru.

**DATE DESPRE IMOBILUL NR. 9771**

Oficiul de Cadastru și Publicitate Imobiliară DOLJ
Biroul de Cadastru și Publicitate Imobiliară Craiova

A. Partea I. Descrierea imobilului

TEREN Extravilan

Adresa: Jud. Dolj, T 105, P 78

Nr. Crt	Nr cadastral Nr. topografic	Suprafața* (mp)	Observații / Referințe
A1		Din acte: 13.000 Masurata: 12.303	Sector cadastral:24 Teren neimprejmuit; Imobilul a fost diminuat cu un procent de 5,36%

B. Partea II. Proprietari și acte

Inscrieri privitoare la dreptul de proprietate și alte drepturi reale		Referințe
/		
Act Administrativ nr. TDP 2018-15026, din 22/08/1995 emis de CJSDPAT DOLJ;		
B1	Intabulare, drept de PROPRIETATE, dobandit prin Reconstituire, cota actuala 1/1, cota initiala 1/1 1) BRÎNDUȘOIU D. MARIA , LIPSA CNP	A1

C. Partea III. SARCINI .


Inscrieri privind dezmembramintele dreptului de proprietate, drepturi reale de garanție și sarcini	Referințe
NU SUNT	

Anexa Nr. 1 La Partea I

Teren

Nr cadastral	Suprafața (mp)*	Observații / Referințe
	Din acte: 13.000 Masurata: 12.303	Imobilul a fost diminuat cu un procent de 5,36%

* Suprafața este determinată în planul de proiecție Stereo 70.



Date referitoare la teren

Crt	Categorie folosință	Intra vilan	Suprafața (mp)	Tarla	Parcelă	Nr. topo	Observații / Referințe
1	arabil	NU	12.303	105	78	-	

Lungime Segmente

1) Valorile lungimilor segmentelor sunt obținute din proiecție în plan.

Punct început	X / Y	Punct sfârșit	X / Y	Lungime segment (** (m)
1	348.140,453 291.489,183	2	348.746,16 291.467,722	606.087
2	348.746,16 291.467,722	3	348.747,524 291.487,326	19.651
3	348.747,524 291.487,326	4	348.747,57 291.487,987	0.663
4	348.747,57 291.487,987	5	348.142,007 291.509,442	605.943

Punct început	X / Y	Punct sfârșit	X / Y	Lungime segment (** (m)
5	348.142,007 291.509,442	6	348.140,566 291.490,65	18.847
6	348.140,566 291.490,65	1	348.140,453 291.489,183	1.471

** Lungimile segmentelor sunt determinate în planul de proiecție Stereo 70 și sunt rotunjite la 1 milimetru.

*** Distanța dintre puncte este formată din segmente cumulate ce sunt mai mici decât valoarea 1 milimetru.

**DATE DESPRE IMOBILUL NR. 9772**

Oficiul de Cadastru și Publicitate Imobiliară DOLJ
Biroul de Cadastru și Publicitate Imobiliară Craiova

A. Partea I. Descrierea imobilului

TEREN Extravilan

Adresa: Jud. Dolj, T 105, P 79

Nr. Crt	Nr cadastral Nr. topografic	Suprafața* (mp)	Observații / Referințe
A1		Din acte: 5.000 Masurata: 4.732	Sector cadastral:24 Teren neimprejmuit; Imobilul a fost diminuat cu un procent de 5,36%

B. Partea II. Proprietari și acte

Inscrieri privitoare la dreptul de proprietate și alte drepturi reale		Referințe
/		
Act Administrativ nr. TDP 916-58987, din 23/03/1994 emis de CJSDPAT DOLJ;		
B1	Intabulare, drept de PROPRIETATE, dobandit prin Reconstituire, cota actuala 1/1, cota initiala 1/1 1) BUZATU G. ION, LIPSA CNP	A1

C. Partea III. SARCINI .


Inscrieri privind dezmembramintele dreptului de proprietate, drepturi reale de garanție și sarcini	Referințe
NU SUNT	

Anexa Nr. 1 La Partea I

Teren

Nr cadastral	Suprafaţa (mp)*	Observații / Referințe
	Din acte: 5.000 Masurata: 4.732	Imobilul a fost diminuat cu un procent de 5,36%

* Suprafața este determinată în planul de proiecție Stereo 70.



Date referitoare la teren

Crt	Categorie folosință	Intra vilan	Suprafața (mp)	Tarla	Parcelă	Nr. topo	Observații / Referințe
1	arabil	NU	4.732	105	79	-	

Lungime Segmente

1) Valorile lungimilor segmentelor sunt obținute din proiecție în plan.

Punct început	X / Y	Punct sfârșit	X / Y	Lungime segment (** (m)
1	348.139,856 291.481,392	2	348.745,618 291.459,93	606.142
2	348.745,618 291.459,93	3	348.746,111 291.467,021	7.108
3	348.746,111 291.467,021	4	348.746,16 291.467,722	0.703
4	348.746,16 291.467,722	5	348.140,453 291.489,183	606.087
5	348.140,453 291.489,183	6	348.139,967 291.482,844	6.358

Punct început	X / Y	Punct sfârșit	X / Y	Lungime segment (** (m)
6	348.139,967 291.482,844	1	348.139,856 291.481,392	1.456

** Lungimile segmentelor sunt determinate în planul de proiecție Stereo 70 și sunt rotunjite la 1 milimetru.

*** Distanța dintre puncte este formată din segmente cumulate ce sunt mai mici decât valoarea 1 milimetru.

**DATE DESPRE IMOBILUL NR. 9773**

Oficiul de Cadastru și Publicitate Imobiliară DOLJ
Biroul de Cadastru și Publicitate Imobiliară Craiova

A. Partea I. Descrierea imobilului

TEREN Extravilan

Adresa: Jud. Dolj, T 105, P 80

Nr. Crt	Nr cadastral Nr. topografic	Suprafața* (mp)	Observații / Referințe
A1		Din acte: 8.149 Masurata: 7.712	Sector cadastral:24 Teren neimprejmuit; Imobilul a fost diminuat cu un procent de 5,36%

B. Partea II. Proprietari și acte

Inscrieri privitoare la dreptul de proprietate și alte drepturi reale		Referințe
/		
Hotarare Judecatoreasca nr. SC 261, din 12/02/2013 emis de JUDECĂTORIA CALAFAT;		
B1	Intabulare, drept de PROPRIETATE, dobandit prin Hotarare Judecatoreasca, cota actuala 1/1, cota initiala 1/1 1) COLCEA PETRE	A1

C. Partea III. SARCINI .

Inscrieri privind dezmembramintele dreptului de proprietate, drepturi reale de garanție și sarcini	Referințe
NU SUNT	


Anexa Nr. 1 La Partea I

Teren

Nr cadastral	Suprafața (mp)*	Observații / Referințe
	Din acte: 8.149 Masurata: 7.712	Imobilul a fost diminuat cu un procent de 5,36%

* Suprafața este determinată în planul de proiecție Stereo 70.

DETALII LINIARE IMOBIL



Date referitoare la teren

Crt	Categorie folosință	Intra vilan	Suprafața (mp)	Tarla	Parcelă	Nr. topo	Observații / Referințe
1	arabil	NU	7.712	105	80	-	

Lungime Segmente

1) Valorile lungimilor segmentelor sunt obținute din proiecție în plan.

Punct început	X / Y	Punct sfârșit	X / Y	Lungime segment (** (m)
1	348.138,882 291.468,696	2	348.744,735 291.447,231	606.233
2	348.744,735 291.447,231	3	348.745,568 291.459,213	12.011
3	348.745,568 291.459,213	4	348.745,618 291.459,93	0.719
4	348.745,618 291.459,93	5	348.139,856 291.481,392	606.142
5	348.139,856 291.481,392	6	348.138,991 291.470,123	11.302

Punct început	X / Y	Punct sfârșit	X / Y	Lungime segment (** (m)
6	348.138,991 291.470,123	1	348.138,882 291.468,696	1.431

** Lungimile segmentelor sunt determinate în planul de proiecție Stereo 70 și sunt rotunjite la 1 milimetru.

*** Distanța dintre puncte este formată din segmente cumulate ce sunt mai mici decât valoarea 1 milimetru.

**DATE DESPRE IMOBILUL NR. 9774**

Oficiul de Cadastru și Publicitate Imobiliară DOLJ
Biroul de Cadastru și Publicitate Imobiliară Craiova

A. Partea I. Descrierea imobilului

TEREN Extravilan

Adresa: Jud. Dolj, T 105, P 81

Nr. Crt	Nr cadastral Nr. topografic	Suprafața* (mp)	Observații / Referințe
A1		Din acte: 4.633 Masurata: 4.385	Sector cadastral:24 Teren neimprejmuit; Imobilul a fost diminuat cu un procent de 5,36%

B. Partea II. Proprietari și acte

Inscrieri privitoare la dreptul de proprietate și alte drepturi reale		Referințe
/		
Act Administrativ nr. TDP 1878-9682, din 13/02/1995 emis de CJSDPAT DOLJ;		
B1	Intabulare, drept de PROPRIETATE, dobandit prin Reconstituire, cota actuala 1/1, cota initiala 1/1 1) DUMITRU G. FILOFTEIA, LIPSA CNP	A1

C. Partea III. SARCINI .


Inscrieri privind dezmembramintele dreptului de proprietate, drepturi reale de garanție și sarcini	Referințe
NU SUNT	

Anexa Nr. 1 La Partea I

Teren

Nr cadastral	Suprafața (mp)*	Observații / Referințe
	Din acte: 4.633 Masurata: 4.385	Imobilul a fost diminuat cu un procent de 5,36%

* Suprafața este determinată în planul de proiecție Stereo 70.



Date referitoare la teren

Crt	Categorie folosință	Intra vilan	Suprafața (mp)	Tarla	Parcelă	Nr. topo	Observații / Referințe
1	arabil	NU	4.385	105	81	-	

Lungime Segmente

1) Valorile lungimilor segmentelor sunt obținute din proiecție în plan.

Punct început	X / Y	Punct sfârșit	X / Y	Lungime segment (** (m)
1	348.138,328 291.461,479	2	348.744,232 291.440,012	606.284
2	348.744,232 291.440,012	3	348.744,683 291.446,489	6.493
3	348.744,683 291.446,489	4	348.744,735 291.447,231	0.744
4	348.744,735 291.447,231	5	348.138,882 291.468,696	606.233
5	348.138,882 291.468,696	6	348.138,436 291.462,891	5.822

Punct început	X / Y	Punct sfârșit	X / Y	Lungime segment (** (m)
6	348.138,436 291.462,891	1	348.138,328 291.461,479	1.416

** Lungimile segmentelor sunt determinate în planul de proiecție Stereo 70 și sunt rotunjite la 1 milimetru.

*** Distanța dintre puncte este formată din segmente cumulate ce sunt mai mici decât valoarea 1 milimetru.

**DATE DESPRE IMOBILUL NR. 9775**

Oficiul de Cadastru și Publicitate Imobiliară DOLJ
Biroul de Cadastru și Publicitate Imobiliară Craiova

A. Partea I. Descrierea imobilului

TEREN Extravilan

Adresa: Jud. Dolj, T105,P83

Nr. Crt	Nr cadastral Nr. topografic	Suprafața* (mp)	Observații / Referințe
A1	39126	5.000	Sector cadastral:24 Teren neimprejmuit;

B. Partea II. Proprietari și acte

Inscrieri privitoare la dreptul de proprietate și alte drepturi reale	Referințe
142951 / 01/08/2022	
Act Notarial nr. contract de v-c aut nr 600, din 25/07/2022 emis de NP TÂRTEA PETRUȚA-DIANA;	
B2	A1
Intabulare, drept de PROPRIETATE, dobandit prin Conventie, cota actuala 1/1, cota initiala 1/1	
1) RADU ELENA CORINA	
2) RADU MARIN	

C. Partea III. SARCINI .


Inscrieri privind dezmembramintele dreptului de proprietate, drepturi reale de garanție și sarcini	Referințe
NU SUNT	

Anexa Nr. 1 La Partea I

Teren

Nr cadastral	Suprafața (mp)*	Observații / Referințe
39126	5.000	

* Suprafața este determinată în planul de proiecție Stereo 70.



Date referitoare la teren

Crt	Categorie folosință	Intravilan	Suprafața (mp)	Tarla	Parcelă	Nr. topo	Observații / Referințe
1	arabil	NU	5.000	105	83	-	

Lungime Segmente

1) Valorile lungimilor segmentelor sunt obținute din proiecție în plan.

Punct început	X / Y	Punct sfârșit	X / Y	Lungime segment (** (m)
1	348.137,697 291.453,25	2	348.743,659 291.431,78	606.342
2	348.743,659 291.431,78	3	348.744,179 291.439,255	7.493
3	348.744,179 291.439,255	4	348.744,232 291.440,012	0.759
4	348.744,232 291.440,012	5	348.138,328 291.461,479	606.284
5	348.138,328 291.461,479	6	348.137,805 291.454,662	6.837

Punct început	X / Y	Punct sfârșit	X / Y	Lungime segment (** (m)
6	348.137,805 291.454,662	1	348.137,697 291.453,25	1.416

** Lungimile segmentelor sunt determinate în planul de proiecție Stereo 70 și sunt rotunjite la 1 milimetru.

*** Distanța dintre puncte este formată din segmente cumulate ce sunt mai mici decât valoarea 1 milimetru.

**DATE DESPRE IMOBILUL NR. 9776**

Oficiul de Cadastru și Publicitate Imobiliară DOLJ
Biroul de Cadastru și Publicitate Imobiliară Craiova

A. Partea I. Descrierea imobilului

TEREN Extravilan

Adresa: Jud. Dolj, T 105, P 84

Nr. Crt	Nr cadastral Nr. topografic	Suprafața* (mp)	Observații / Referințe
A1		Din acte: 2.986 Masurata: 2.826	Sector cadastral:24 Teren neimprejmuit; Imobilul a fost diminuat cu un procent de 5,36%

B. Partea II. Proprietari și acte

Inscrieri privitoare la dreptul de proprietate și alte drepturi reale		Referințe
/		
Act Notarial nr. CM 110, din 10/09/2018 emis de BIN LIVIU GHERGHIN;		
B1	Intabulare, drept de PROPRIETATE, dobandit prin Succesiune, cota actuala 2/8, cota initiala 2/8 1) COLCEA MARIA	A1
B2	Intabulare, drept de PROPRIETATE, dobandit prin Succesiune, cota actuala 3/8, cota initiala 3/8 1) COLCEA ION-ALIN	A1
B3	Intabulare, drept de PROPRIETATE, dobandit prin Succesiune, cota actuala 3/8, cota initiala 3/8 1) COLCEA OVIDIU	A1

C. Partea III. SARCINI .


Inscrieri privind dezmembramintele dreptului de proprietate, drepturi reale de garanție și sarcini	Referințe
NU SUNT	

Anexa Nr. 1 La Partea I

Teren

Nr cadastral	Suprafața (mp)*	Observații / Referințe
	Din acte: 2.986 Masurata: 2.826	Imobilul a fost diminuat cu un procent de 5,36%

* Suprafața este determinată în planul de proiecție Stereo 70.



Date referitoare la teren

Crt	Categorie folosință	Intra vilan	Suprafața (mp)	Tarla	Parcelă	Nr. topo	Observații / Referințe
1	arabil	NU	2.826	105	84	-	

Lungime Segmente

1) Valorile lungimilor segmentelor sunt obținute din proiecție în plan.

Punct început	X / Y	Punct sfârșit	X / Y	Lungime segment (** (m)
1	348.137,34 291.448,599	2	348.743,335 291.427,128	606.375
2	348.743,335 291.427,128	3	348.743,606 291.431,024	3.905
3	348.743,606 291.431,024	4	348.743,659 291.431,78	0.758
4	348.743,659 291.431,78	5	348.137,697 291.453,25	606.342
5	348.137,697 291.453,25	6	348.137,448 291.450,002	3.258

Punct început	X / Y	Punct sfârșit	X / Y	Lungime segment (** (m)
6	348.137,448 291.450,002	1	348.137,34 291.448,599	1.407

** Lungimile segmentelor sunt determinate în planul de proiecție Stereo 70 și sunt rotunjite la 1 milimetru.

*** Distanța dintre puncte este formată din segmente cumulate ce sunt mai mici decât valoarea 1 milimetru.

**DATE DESPRE IMOBILUL NR. 9777**

Oficiul de Cadastru și Publicitate Imobiliară DOLJ
Biroul de Cadastru și Publicitate Imobiliară Craiova

A. Partea I. Descrierea imobilului

TEREN Extravilan

Adresa: Jud. Dolj, T 105, P 85

Nr. Crt	Nr cadastral Nr. topografic	Suprafața* (mp)	Observații / Referințe
A1	31831	Din acte: 5.685 Masurata: 5.542	Sector cadastral:24 Teren neimprejmuat;

B. Partea II. Proprietari și acte

Inscrieri privitoare la dreptul de proprietate și alte drepturi reale		Referințe
17089 / 26/02/2013		
Act Notarial nr. 989, din 22/04/2011 emis de BNP Stoenescu Florea;		
B1	Intabulare, drept de PROPRIETATE, dobandit prin Conventie, cota actuala 19/20, cota initiala 1/1 1) BICU LAURENTIU	A1
31627 / 04/03/2016		
Act Notarial nr. ACT DE PARTAJ VOLUNTAR AUT. NR. 790, din 19/02/2016 emis de NP Floricel MIHAI-MARIAN;		
B2	Intabulare, drept de PROPRIETATE, dobandit prin lesire Din Indiviziune, cota actuala 1/20, cota initiala 5/100 1) BICU LAURENTIU	A1

C. Partea III. SARCINI .


Inscrieri privind dezmembramintele dreptului de proprietate, drepturi reale de garanție și sarcini	Referințe
NU SUNT	

Anexa Nr. 1 La Partea I

Teren

Nr cadastral	Suprafața (mp)*	Observații / Referințe
31831	Din acte: 5.685 Masurata: 5.542	

* Suprafața este determinată în planul de proiecție Stereo 70.



Date referitoare la teren

Crt	Categorie folosință	Intra vilan	Suprafața (mp)	Tarla	Parcelă	Nr. topo	Observații / Referințe
1	arabil	NU	5.542	105	85	-	

Lungime Segmente

1) Valorile lungimilor segmentelor sunt obținute din proiecție în plan.

Punct început	X / Y	Punct sfârșit	X / Y	Lungime segment (** (m)
1	348.136,64 291.439,479	2	348.742,701 291.418,006	606.441
2	348.742,701 291.418,006	3	348.743,282 291.426,362	8.376
3	348.743,282 291.426,362	4	348.743,335 291.427,128	0.768
4	348.743,335 291.427,128	5	348.137,34 291.448,599	606.375
5	348.137,34 291.448,599	6	348.136,73 291.440,647	7.975

Punct început	X / Y	Punct sfârşit	X / Y	Lungime segment (** (m)
6	348.136,73 291.440,647	1	348.136,64 291.439,479	1.171

** Lungimile segmentelor sunt determinate în planul de proiecție Stereo 70 și sunt rotunjite la 1 milimetru.

*** Distanța dintre puncte este formată din segmente cumulate ce sunt mai mici decât valoarea 1 milimetru.

**DATE DESPRE IMOBILUL NR. 9778**

Oficiul de Cadastru și Publicitate Imobiliară DOLJ
Biroul de Cadastru și Publicitate Imobiliară Craiova

A. Partea I. Descrierea imobilului

TEREN Extravilan

Adresa: Jud. Dolj, T 105, P 86

Nr. Crt	Nr cadastral Nr. topografic	Suprafața* (mp)	Observații / Referințe
A1		Din acte: 14.200 Masurata: 13.439	Sector cadastral:24 Teren neimprejmuit; Imobilul a fost diminuat cu un procent de 5,36%

B. Partea II. Proprietari și acte

Inscrieri privitoare la dreptul de proprietate și alte drepturi reale		Referințe
/		
Act Administrativ nr. TDP 2505-45298, din 10/01/1997 emis de CJSDPAT DOLJ;		
B1	Intabulare, drept de PROPRIETATE, dobandit prin Reconstituire, cota actuala 1/1, cota initiala 1/1 1) VASILE P. MARIA, LIPSA CNP	A1

C. Partea III. SARCINI .


Inscrieri privind dezmembramintele dreptului de proprietate, drepturi reale de garanție și sarcini	Referințe
NU SUNT	

Anexa Nr. 1 La Partea I

Teren

Nr cadastral	Suprafața (mp)*	Observații / Referințe
	Din acte: 14.200 Masurata: 13.439	Imobilul a fost diminuat cu un procent de 5,36%

* Suprafața este determinată în planul de proiecție Stereo 70.



Date referitoare la teren

Crt	Categorie folosință	Intra vilan	Suprafața (mp)	Tarla	Parcelă	Nr. topo	Observații / Referințe
1	arabil	NU	13.439	105	86	-	

Lungime Segmente

1) Valorile lungimilor segmentelor sunt obținute din proiecție în plan.

Punct început	X / Y	Punct sfârșit	X / Y	Lungime segment (** (m)
1	348.134,944 291.417,368	2	348.741,162 291.395,889	606.598
2	348.741,162 291.395,889	3	348.742,631 291.417,005	21.167
3	348.742,631 291.417,005	4	348.742,701 291.418,006	1.003
4	348.742,701 291.418,006	5	348.136,64 291.439,479	606.441

Punct început	X / Y	Punct sfârșit	X / Y	Lungime segment (** (m)
5	348.136,64 291.439,479	6	348.135,03 291.418,492	21.049
6	348.135,03 291.418,492	1	348.134,944 291.417,368	1.127

** Lungimile segmentelor sunt determinate în planul de proiecție Stereo 70 și sunt rotunjite la 1 milimetru.

*** Distanța dintre puncte este formată din segmente cumulate ce sunt mai mici decât valoarea 1 milimetru.

**DATE DESPRE IMOBILUL NR. 9779**

Oficiul de Cadastru și Publicitate Imobiliară DOLJ
Biroul de Cadastru și Publicitate Imobiliară Craiova

A. Partea I. Descrierea imobilului

TEREN Extravilan

Adresa: Jud. Dolj, T 105, P 87

Nr. Crt	Nr cadastral Nr. topografic	Suprafața* (mp)	Observații / Referințe
A1	39685	4.743	Sector cadastral:24 Teren neimprejmuit;

B. Partea II. Proprietari și acte

Inscrieri privitoare la dreptul de proprietate și alte drepturi reale		Referințe
70184 / 15/04/2022		
Act Notarial nr. CM nr.49, din 23/03/2022 emis de SPN Budiana Ionut-Razvan (act administrativ nr TDP nr. 1008-45342 din 27.04.1994, emis de Comisia Judeteana);		
B1	Intabulare, drept de PROPRIETATE, dobandit prin Succesiune, cota actuala 1/4, cota initiala 1/4 1) MANDOIU MARIANA <i>OBSERVATII: def Mandoiu Gheorghita, Mandoiu Iulian Marian</i>	A1
B2	Intabulare, drept de PROPRIETATE, dobandit prin Succesiune, cota actuala 3/4, cota initiala 3/4 1) MĂNDOIU COSTINEL	A1

C. Partea III. SARCINI .


Inscrieri privind dezmembramintele dreptului de proprietate, drepturi reale de garanție și sarcini	Referințe
NU SUNT	

Anexa Nr. 1 La Partea I

Teren

Nr cadastral	Suprafața (mp)*	Observații / Referințe
39685	4.743	

* Suprafața este determinată în planul de proiecție Stereo 70.



Date referitoare la teren

Crt	Categorie folosință	Intravilan	Suprafața (mp)	Tarla	Parcelă	Nr. topo	Observații / Referințe
1	arabil	NU	4.743	105	87	-	

Lungime Segmente

1) Valorile lungimilor segmentelor sunt obținute din proiecție în plan.

Punct început	X / Y	Punct sfârșit	X / Y	Lungime segment (** (m)
1	348.134,345 291.409,566	2	348.740,619 291.388,085	606.654
2	348.740,619 291.388,085	3	348.741,089 291.394,844	6.775
3	348.741,089 291.394,844	4	348.741,162 291.395,889	1.048
4	348.741,162 291.395,889	5	348.134,944 291.417,368	606.598
5	348.134,944 291.417,368	6	348.134,432 291.410,69	6.698

Punct început	X / Y	Punct sfârșit	X / Y	Lungime segment (** (m)
6	348.134,432 291.410,69	7	348.134,37 291.409,889	0.803
7	348.134,37 291.409,889	1	348.134,345 291.409,566	0.324

** Lungimile segmentelor sunt determinate în planul de proiecție Stereo 70 și sunt rotunjite la 1 milimetru.

*** Distanța dintre puncte este formată din segmente cumulate ce sunt mai mici decât valoarea 1 milimetru.

**DATE DESPRE IMOBILUL NR. 9780**

Oficiul de Cadastru și Publicitate Imobiliară DOLJ
Biroul de Cadastru și Publicitate Imobiliară Craiova

A. Partea I. Descrierea imobilului

TEREN Extravilan

Adresa: Jud. Dolj, T 105, P 88

Nr. Crt	Nr cadastral Nr. topografic	Suprafața* (mp)	Observații / Referințe
A1	31989	Din acte: 500 Masurata: 487	Sector cadastral:24 Teren neimprejmit;

B. Partea II. Proprietari și acte

Inscrieri privitoare la dreptul de proprietate și alte drepturi reale	Referințe
21287 / 11/03/2013	
Hotarare Judecatoreasca nr. Sentinta Civila nr 371, din 11/03/2011 emis de Judecatoria Calafat dosar nr 3121/201/2010;	
B1	Intabulare, drept de PROPRIETATE, dobandit prin Hotarare Judecatoreasca, cota actuala 19/20, cota initiala 1/1 1) BICU LAURENTIU
27307 / 26/02/2016	
Act Notarial nr. ACT PARTAJ VOLUNTAR AUT. nr 790, din 19/02/2016 emis de NP Floricel MIHAI-MARIAN;	
B2	Intabulare, drept de PROPRIETATE, dobandit prin lesire Din Indiviziune, cota actuala 1/20, cota initiala 5/100 1) BICU LAURENTIU

C. Partea III. SARCINI .

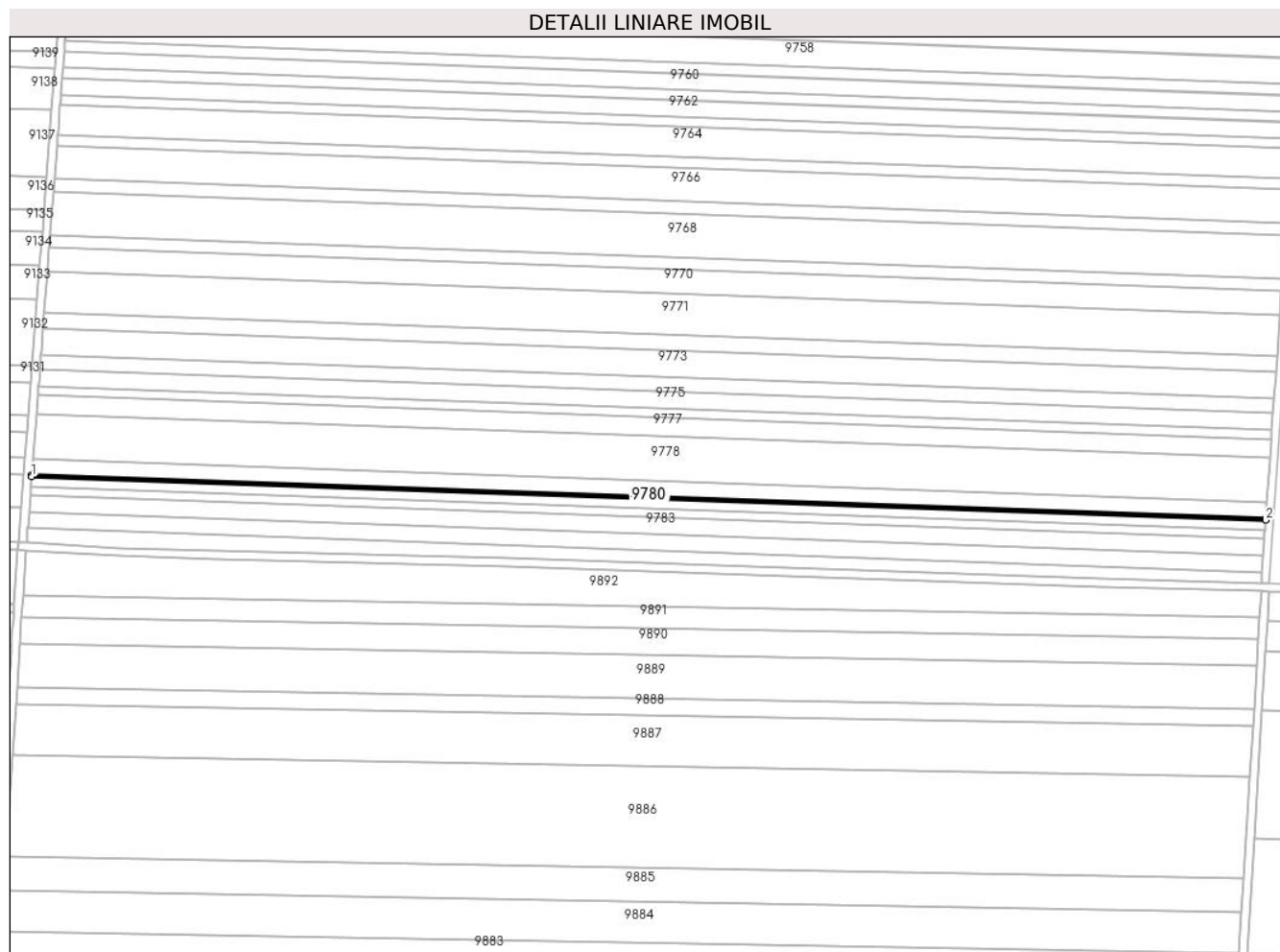
Inscrieri privind dezmembramintele dreptului de proprietate, drepturi reale de garanție și sarcini	Referințe
NU SUNT	

Anexa Nr. 1 La Partea I

Teren

Nr cadastral	Suprafața (mp)*	Observații / Referințe
31989	Din acte: 500 Masurata: 487	

* Suprafața este determinată în planul de proiecție Stereo 70.



Date referitoare la teren

Crt	Categorie folosință	Intra vilan	Suprafața (mp)	Tarla	Parcelă	Nr. topo	Observații / Referințe
1	arabil	NU	487	105	88	-	

Lungime Segmente

1) Valorile lungimilor segmentelor sunt obținute din proiecție în plan.

Punct început	X / Y	Punct sfârșit	X / Y	Lungime segment (** (m)
1	348.134,284 291.408,764	2	348.740,563 291.387,284	606.659
2	348.740,563 291.387,284	3	348.740,619 291.388,085	0.803
3	348.740,619 291.388,085	4	348.134,345 291.409,566	606.654
4	348.134,345 291.409,566	1	348.134,284 291.408,764	0.804

**** Lungimile segmentelor sunt determinate în planul de proiecție Stereo 70 și sunt rotunjite la 1 milimetru.**

***** Distanța dintre puncte este formată din segmente cumulate ce sunt mai mici decât valoarea 1 milimetru.**

**DATE DESPRE IMOBILUL NR. 9781**

Oficiul de Cadastru și Publicitate Imobiliară DOLJ
Biroul de Cadastru și Publicitate Imobiliară Craiova

A. Partea I. Descrierea imobilului

TEREN Extravilan

Adresa: Jud. Dolj, T 105, P 88

Nr. Crt	Nr cadastral Nr. topografic	Suprafața* (mp)	Observații / Referințe
A1		Din acte: 3.800 Masurata: 3.123	Sector cadastral:24 Teren neimprejmuit; Diferenta de suprafata se regaseste la ID-ul 9780, Imobilul a fost diminuat cu un procent de 5,36%

B. Partea II. Proprietari și acte

Inscrieri privitoare la dreptul de proprietate și alte drepturi reale	Referințe
/	
Act Administrativ nr. TDP 1393-58815, din 24/01/1995 emis de CJSDPAT DOLJ;	
B1	A1
Intabulare, drept de PROPRIETATE, dobandit prin Reconstituire, cota actuala 1/1, cota initiala 1/1	
1) CIONAC PAVEL, LIPSA CNP	
2) DINU P. MARCELA, LIPSA CNP	
3) CIONAC P. MARIN, LIPSA CNP	
4) CIONAC P. ION, LIPSA CNP	

C. Partea III. SARCINI .


Inscrieri privind dezmembramintele dreptului de proprietate, drepturi reale de garanție și sarcini	Referințe
NU SUNT	

Anexa Nr. 1 La Partea I

Teren

Nr cadastral	Suprafața (mp)*	Observații / Referințe
	Din acte: 3.800 Masurata: 3.123	Diferenta de suprafata se regaseste la ID-ul 9780, Imobilul a fost diminuat cu un procent de 5,36%

* Suprafața este determinată în planul de proiecție Stereo 70.



Date referitoare la teren

Crt	Categorie folosință	Intra vilan	Suprafața (mp)	Tarla	Parcelă	Nr. topo	Observații / Referințe
1	arabil	NU	3.123	105	88	-	

Lungime Segmente

1) Valorile lungimilor segmentelor sunt obținute din proiecție în plan.

Punct început	X / Y	Punct sfârșit	X / Y	Lungime segment (** (m)
1	348.134,284 291.408,764	2	348.133,976 291.404,742	4.034
2	348.133,976 291.404,742	3	348.133,89 291.403,627	1.118
3	348.133,89 291.403,627	4	348.740,205 291.382,145	606.695
4	348.740,205 291.382,145	5	348.740,49 291.386,238	4.103
5	348.740,49 291.386,238	6	348.740,546 291.387,039	0.803

Punct început	X / Y	Punct sfârșit	X / Y	Lungime segment (** (m)
6	348.740,546 291.387,039	7	348.740,563 291.387,284	0.246
7	348.740,563 291.387,284	1	348.134,284 291.408,764	606.659

** Lungimile segmentelor sunt determinate în planul de proiecție Stereo 70 și sunt rotunjite la 1 milimetru.

*** Distanța dintre puncte este formată din segmente cumulate ce sunt mai mici decât valoarea 1 milimetru.

**DATE DESPRE IMOBILUL NR. 9782**

Oficiul de Cadastru și Publicitate Imobiliară DOLJ
Biroul de Cadastru și Publicitate Imobiliară Craiova

A. Partea I. Descrierea imobilului

TEREN Extravilan

Adresa: Jud. Dolj, T 105, P 89

Nr. Crt	Nr cadastral Nr. topografic	Suprafața* (mp)	Observații / Referințe
A1	38186	Din acte: 2.353 Masurata: 2.327	Sector cadastral:24 Teren neimprejmuit;

B. Partea II. Proprietari și acte

Inscrieri privitoare la dreptul de proprietate și alte drepturi reale		Referințe
19943 / 28/01/2021		
Act Notarial nr. CVC AUT SUB NR. 181, din 22/01/2021 emis de GHERGHE ANCA-COSTINA;		
B1	Intabulare, drept de PROPRIETATE, dobandit prin Conventie, cota actuala 1/1, cota initiala 1/1 1) RADU ELENA CORINA 2) RADU MARIN	A1

C. Partea III. SARCINI .


Inscrieri privind dezmembramintele dreptului de proprietate, drepturi reale de garanție și sarcini	Referințe
NU SUNT	

Anexa Nr. 1 La Partea I

Teren

Nr cadastral	Suprafața (mp)*	Observații / Referințe
38186	Din acte: 2.353 Masurata: 2.327	

* Suprafața este determinată în planul de proiecție Stereo 70.



Date referitoare la teren

Crt	Categorie folosință	Intravilan	Suprafața (mp)	Tarla	Parcelă	Nr. topo	Observații / Referințe
1	arabil	NU	2.327	105	89	-	

Lungime Segmente

1) Valorile lungimilor segmentelor sunt obținute din proiecție în plan.

Punct început	X / Y	Punct sfârșit	X / Y	Lungime segment (** (m)
1	348.740,205 291.382,145	2	348.133,89 291.403,627	606.695
2	348.133,89 291.403,627	3	348.133,682 291.400,914	2.721
3	348.133,682 291.400,914	4	348.133,597 291.399,8	1.117
4	348.133,597 291.399,8	5	348.739,939 291.378,317	606.722
5	348.739,939 291.378,317	6	348.740,132 291.381,09	2.78

Punct început	X / Y	Punct sfârșit	X / Y	Lungime segment (** (m)
6	348.740,132 291.381,09	1	348.740,205 291.382,145	1.058

** Lungimile segmentelor sunt determinate în planul de proiecție Stereo 70 și sunt rotunjite la 1 milimetru.

*** Distanța dintre puncte este formată din segmente cumulate ce sunt mai mici decât valoarea 1 milimetru.

**DATE DESPRE IMOBILUL NR. 9783**

Oficiul de Cadastru și Publicitate Imobiliară DOLJ
Biroul de Cadastru și Publicitate Imobiliară Craiova

A. Partea I. Descrierea imobilului

TEREN Extravilan

Adresa: Jud. Dolj, T 105, P 89

Nr. Crt	Nr cadastral Nr. topografic	Suprafața* (mp)	Observații / Referințe
A1	38185	Din acte: 5.056 Masurata: 5.000	Sector cadastral:24 Teren neimprejmuit;

B. Partea II. Proprietari și acte

Inscrieri privitoare la dreptul de proprietate și alte drepturi reale		Referințe
250081 / 08/12/2020		
Act Notarial nr. Contract de vanzare aut. nr. 1858, din 04/12/2020 emis de NP Dragancea Ofelia;		
B1	Intabulare, drept de PROPRIETATE, dobandit prin Conventie, cota actuala 1/1, cota initiala 1/1 1) RADU ELENA CORINA 2) RADU MARIN	A1

C. Partea III. SARCINI .


Inscrieri privind dezmembramintele dreptului de proprietate, drepturi reale de garanție și sarcini	Referințe
NU SUNT	

Anexa Nr. 1 La Partea I

Teren

Nr cadastral	Suprafața (mp)*	Observații / Referințe
38185	Din acte: 5.056 Masurata: 5.000	

* Suprafața este determinată în planul de proiecție Stereo 70.



Date referitoare la teren

Crt	Categorie folosință	Intra vilan	Suprafața (mp)	Tarla	Parcelă	Nr. topo	Observații / Referințe
1	arabil	NU	5.000	105	89	-	

Lungime Segmente

1) Valorile lungimilor segmentelor sunt obținute din proiecție în plan.

Punct început	X / Y	Punct sfârșit	X / Y	Lungime segment (** (m)
1	348.739,939 291.378,317	2	348.133,597 291.399,8	606.722
2	348.133,597 291.399,8	3	348.133,051 291.392,691	7.13
3	348.133,051 291.392,691	4	348.132,966 291.391,576	1.118
4	348.132,966 291.391,576	5	348.739,366 291.370,092	606.78
5	348.739,366 291.370,092	6	348.739,865 291.377,261	7.186

Punct început	X / Y	Punct sfârșit	X / Y	Lungime segment (** (m)
6	348.739,865 291.377,261	1	348.739,939 291.378,317	1.059

** Lungimile segmentelor sunt determinate în planul de proiecție Stereo 70 și sunt rotunjite la 1 milimetru.

*** Distanța dintre puncte este formată din segmente cumulate ce sunt mai mici decât valoarea 1 milimetru.

**DATE DESPRE IMOBILUL NR. 9784**

Oficiul de Cadastru și Publicitate Imobiliară DOLJ
Biroul de Cadastru și Publicitate Imobiliară Craiova

A. Partea I. Descrierea imobilului

TEREN Extravilan

Adresa: Jud. Dolj, T 105, P 90

Nr. Crt	Nr cadastral Nr. topografic	Suprafața* (mp)	Observații / Referințe
A1		Din acte: 5.300 Masurata: 5.016	Sector cadastral:24 Teren neimprejmuit; In TDP a fost inscris in mod eronat T115, corect fiind T105. Imobilul a fost diminuat cu un procent de 5,36%

B. Partea II. Proprietari și acte

Inscrieri privitoare la dreptul de proprietate și alte drepturi reale	Referințe
/	
Act Administrativ nr. TDP 2529-45298, din 11/01/1997 emis de CJSDPAT DOLJ;	
B1	A1
Intabulare, drept de PROPRIETATE, dobandit prin Reconstituire, cota actuala 1/1, cota initiala 1/1	
1) ȚĂTACU GHEORGHÎȚA, LIPSA CNP	
2) ȚĂTACU I. VASILE, LIPSA CNP	

C. Partea III. SARCINI .

Inscrieri privind dezmembramintele dreptului de proprietate, drepturi reale de garanție și sarcini	Referințe
NU SUNT	


Anexa Nr. 1 La Partea I

Teren

Nr cadastral	Suprafaţa (mp)*	Observaţii / Referinţe
	Din acte: 5.300 Masurata: 5.016	In TDP a fost inregistrat in mod eronat T115, corect fiind T105. Imobilul a fost diminuat cu un procent de 5,36%

* Suprafaţa este determinată în planul de proiecţie Stereo 70.

DETALII LINIARE IMOBIL



Date referitoare la teren

Crt	Categorie folosinţă	Intra vilan	Suprafaţa (mp)	Tarla	Parcelă	Nr. topo	Observaţii / Referinţe
1	arabil	NU	5.016	105	90	-	

Lungime Segmente

1) Valorile lungimilor segmentelor sunt obţinute din proiecţie în plan.

Punct început	X / Y	Punct sfârşit	X / Y	Lungime segment (** (m)
1	348.739,366 291.370,092	2	348.132,966 291.391,576	606.78
2	348.132,966 291.391,576	3	348.132,417 291.384,426	7.171
3	348.132,417 291.384,426	4	348.132,333 291.383,328	1.101
4	348.132,333 291.383,328	5	348.738,792 291.361,841	606.84
5	348.738,792 291.361,841	6	348.739,293 291.369,035	7.211

Punct început	X / Y	Punct sfârșit	X / Y	Lungime segment (** (m)
6	348.739,293 291.369,035	1	348.739,366 291.370,092	1.06

** Lungimile segmentelor sunt determinate în planul de proiecție Stereo 70 și sunt rotunjite la 1 milimetru.

*** Distanța dintre puncte este formată din segmente cumulate ce sunt mai mici decât valoarea 1 milimetru.

**DATE DESPRE IMOBILUL NR. 9785**

Oficiul de Cadastru și Publicitate Imobiliară DOLJ
Biroul de Cadastru și Publicitate Imobiliară Craiova

A. Partea I. Descrierea imobilului

TEREN Extravilan

Adresa: Jud. Dolj, T 105, P 91

Nr. Crt	Nr cadastral Nr. topografic	Suprafața* (mp)	Observații / Referințe
A1		Din acte: 4.200 Masurata: 3.975	Sector cadastral:24 Teren neimprejmuit; Imobilul a fost diminuat cu un procent de 5,36%

B. Partea II. Proprietari și acte

Inscrieri privitoare la dreptul de proprietate și alte drepturi reale		Referințe
/		
Act Notarial nr. CM 414, din 17/12/2021 emis de BNP STOENESCU FLOREA;		
B1	Intabulare, drept de PROPRIETATE, dobandit prin Succesiune, cota actuala 1/1, cota initiala 1/1 1) PĂTRA GHEORGHE	A1

C. Partea III. SARCINI .


Inscrieri privind dezmembramintele dreptului de proprietate, drepturi reale de garanție și sarcini	Referințe
NU SUNT	

Anexa Nr. 1 La Partea I

Teren

Nr cadastral	Suprafața (mp)*	Observații / Referințe
	Din acte: 4.200 Masurata: 3.975	Imobilul a fost diminuat cu un procent de 5,36%

* Suprafața este determinată în planul de proiecție Stereo 70.



Date referitoare la teren

Crt	Categorie folosință	Intra vilan	Suprafața (mp)	Tarla	Parcelă	Nr. topo	Observații / Referințe
1	arabil	NU	3.975	105	91	-	

Lungime Segmente

1) Valorile lungimilor segmentelor sunt obținute din proiecție în plan.

Punct început	X / Y	Punct sfârșit	X / Y	Lungime segment (** (m)
1	348.738,792 291.361,841	2	348.132,333 291.383,328	606.84
2	348.132,333 291.383,328	3	348.131,8 291.376,386	6.962
3	348.131,8 291.376,386	4	348.177,254 291.373,777	45.529
4	348.177,254 291.373,777	5	348.225,209 291.372,406	47.975
5	348.225,209 291.372,406	6	348.368,346 291.368,621	143.187

Punct început	X / Y	Punct sfârșit	X / Y	Lungime segment (** (m)
6	348.368,346 291.368,621	7	348.522,882 291.363,292	154.628
7	348.522,882 291.363,292	8	348.659,987 291.358,543	137.187
8	348.659,987 291.358,543	9	348.738,416 291.356,444	78.457
9	348.738,416 291.356,444	10	348.738,717 291.360,768	4.334
10	348.738,717 291.360,768	1	348.738,792 291.361,841	1.076

** Lungimile segmentelor sunt determinate în planul de proiecție Stereo 70 și sunt rotunjite la 1 milimetru.

*** Distanța dintre puncte este formată din segmente cumulate ce sunt mai mici decât valoarea 1 milimetru.

**DATE DESPRE IMOBILUL NR. 9786**

Oficiul de Cadastru și Publicitate Imobiliară DOLJ
Biroul de Cadastru și Publicitate Imobiliară Craiova

A. Partea I. Descrierea imobilului

TEREN Extravilan

Adresa: Jud. Dolj, LEA 110 kV Cetate-Galicea, Stalp nr. 21

Nr. Crt	Nr cadastral Nr. topografic	Suprafața* (mp)	Observații / Referințe
A1	33834	Din acte: 694 Masurata: 2	Sector cadastral:24 Teren neimprejmuț;

B. Partea II. Proprietari și acte

Inscrieri privitoare la dreptul de proprietate și alte drepturi reale		Referințe
152984 / 09/12/2015		
Act Administrativ nr. Decret nr 170, din 23/03/1973 emis de PRESEDINTELE CONSILIULUI DE STAT (act administrativ nr. 9/23-03-1973 emis de PRESEDINTELE CONSILIULUI DE STAT; act administrativ nr. RO10-52800/25-09-2015 emis de S.C. CEZ DISTRIBUTIE SA);		
B1	Intabulare, drept de PROPRIETATE, dobandit prin Lege, cota actuala 1/1, cota initiala 1/1 1) STATUL ROMAN - DOMENIUL PUBLIC, CIF:999999999999, LIPSA CUI	A1
Act Administrativ nr. Contract de concesiune nr 6, din 20/06/2005 emis de M.E.C. SI FDFEE ȚLECTRICA OLTENIA;		
B2	Intabulare, drept de CONCESIUNE pe o perioada de 49 de ani incepand cu data semnarii contractului, dobandit prin Conventie, cota actuala 1/1, cota initiala 1/1 1) SC CEZ DISTRIBUTIE SA, CIF:14491102	A1

C. Partea III. SARCINI .

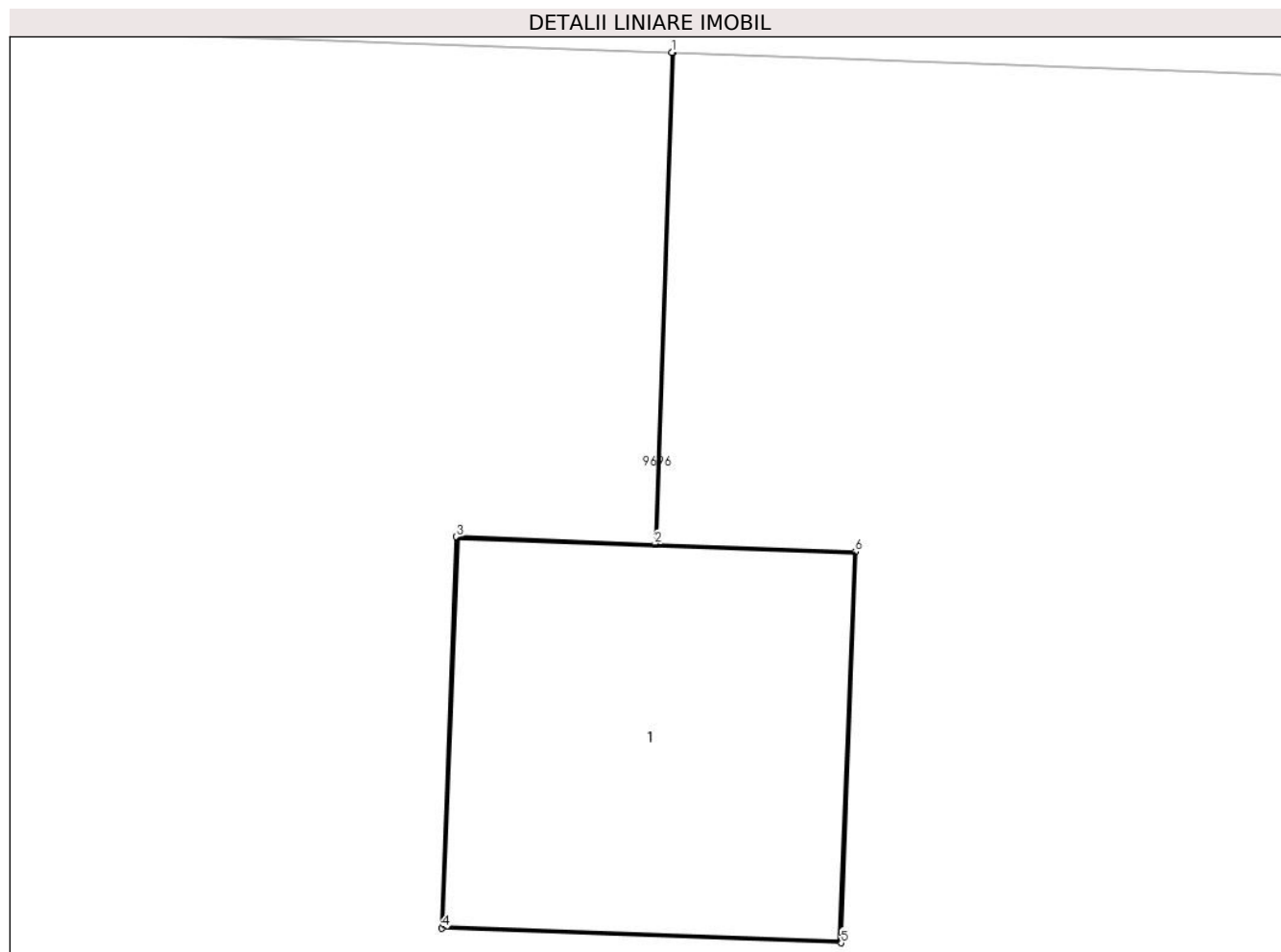
Inscrieri privind dezmembramintele dreptului de proprietate, drepturi reale de garanție și sarcini	Referințe
NU SUNT	

Anexa Nr. 1 La Partea I

Teren

Nr cadastral	Suprafaţa (mp)*	Observaţii / Referinţe
33834	Din acte: 694 Masurata: 2	

* Suprafaţa este determinată în planul de proiecţie Stereo 70.



Date referitoare la teren

Crt	Categorie folosinţă	Intra vilan	Suprafaţa (mp)	Tarla	Parcelă	Nr. topo	Observaţii / Referinţe
1	curti constructii	NU	2	105	2/1	-	TEREN PE CARE ESTE AMPLASAT STALPUL NR. 21 'LEA 110 kV Cetate-Galicea'

Date referitoare la construcţii

Crt	Număr	Destinaţie construcţie	Supraf. (mp)	Situaţie juridică	Observaţii / Referinţe
A1.1	33834-C1	construcţii industriale si edilitare	2	Fara acte	Nr. niveluri:1; S. construita la sol:2 mp; - Stalp nr.21 "LEA 110 kV Cetate-Galicea" - Construcţie de beton - An construcţie 1974

Lungime Segmente

1) Valorile lungimilor segmentelor sunt obţinute din proiecţie în plan.

Punct început	X / Y	Punct sfârşit	X / Y	Lungime segment (** (m)
1	348.315,661 292.371,267	2	348.315,595 292.369,382	1.886
2	348.315,595 292.369,382	3	348.314,835 292.369,41	0.761

Punct început	X / Y	Punct sfârşit	X / Y	Lungime segment (** (m)
3	348.314,835 292.369,41	4	348.314,779 292.367,911	1.5
4	348.314,779 292.367,911	5	348.316,308 292.367,854	1.53
5	348.316,308 292.367,854	6	348.316,364 292.369,353	1.5
6	348.316,364 292.369,353	7	348.315,6 292.369,381	0.765
7	348.315,6 292.369,381	8	348.315,666 292.371,266	1.886
8	348.315,666 292.371,266	1	348.315,661 292.371,267	0.005

** Lungimile segmentelor sunt determinate în planul de proiecție Stereo 70 și sunt rotunjite la 1 milimetru.

*** Distanța dintre puncte este formată din segmente cumulate ce sunt mai mici decât valoarea 1 milimetru.

**DATE DESPRE IMOBILUL NR. 9787**

Oficiul de Cadastru și Publicitate Imobiliară DOLJ
Biroul de Cadastru și Publicitate Imobiliară Craiova

A. Partea I. Descrierea imobilului

TEREN Extravilan

Adresa: Jud. Dolj, LEA 110 kV Cetate-Galicea, Stalp nr. 22

Nr. Crt	Nr cadastral Nr. topografic	Suprafața* (mp)	Observații / Referințe
A1	33913	Din acte: 694 Masurata: 2	Sector cadastral:24 Teren neimprejmuț;

B. Partea II. Proprietari și acte

Inscrieri privitoare la dreptul de proprietate și alte drepturi reale		Referințe
15059 / 05/02/2016		
Act Normativ nr. Decret 170, din 23/03/1973 emis de Consiliul de Stat al RSR (HAGA aut 641/2007 NP Andrei Aurel Jean, contract de concesiune nr 6/2005);		
B1	Intabulare, drept de PROPRIETATEUrmare a admitterii reexaminării nr 15059. din 05.02.2016 la încheierea de carte funciară nr.152987/09. 12.2016, dobandit prin Lege, cota actuala 1/1, cota initiala 1/1 1) STATUL ROMAN , CIF:9999999999999, LIPSA CUI	A1
B2	Intabulare, drept de CONCESIUNEUrmare a admitterii reexaminării nr 15059. din 05.02.2016 la încheierea de carte funciară nr.152987/09. 12.2016 1) SC CEZ DISTRIBUTIE SA , CIF:14491102	A1

C. Partea III. SARCINI .

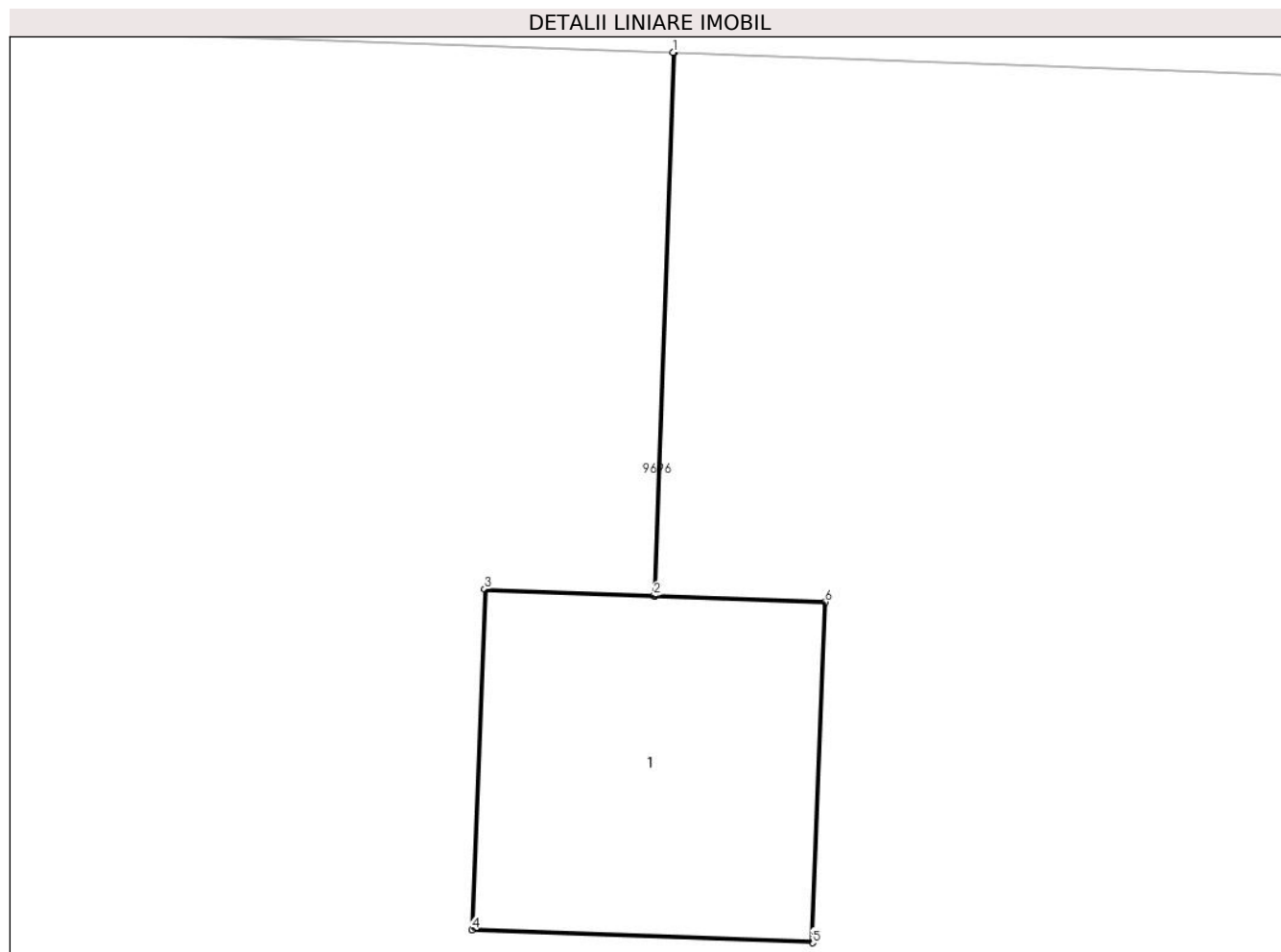
Inscrieri privind dezmembramentele dreptului de proprietate, drepturi reale de garanție și sarcini	Referințe
NU SUNT	

Anexa Nr. 1 La Partea I

Teren

Nr cadastral	Suprafața (mp)*	Observații / Referințe
33913	Din acte: 694 Masurata: 2	

* Suprafața este determinată în planul de proiecție Stereo 70.



Date referitoare la teren

Crt	Categorie folosință	Intra vilan	Suprafața (mp)	Tarla	Parcelă	Nr. topo	Observații / Referințe
1	curti constructii	NU	2	105	2/2	-	TEREN PE CARE ESTE AMPLASAT STALPUL NR. 22 'LEA 110 kV Cetate-Galicea'

Date referitoare la construcții

Crt	Număr	Destinație construcție	Supraf. (mp)	Situație juridică	Observații / Referințe
A1.1	33913-C1	construcții industriale și edilitare	2	Fara acte	Nr. niveluri:1; S. construita la sol:2 mp; - Stalp nr.22 "LEA 110 kV Cetate-Galicea" - Construcție de beton - An construcție 1974

Lungime Segmente

1) Valorile lungimilor segmentelor sunt obținute din proiecție în plan.

Punct început	X / Y	Punct sfârșit	X / Y	Lungime segment (** (m)
1	348.513,09 292.364,272	2	348.513,006 292.361,882	2.391
2	348.513,006 292.361,882	3	348.512,261 292.361,91	0.746

Punct început	X / Y	Punct sfârşit	X / Y	Lungime segment (** (m)
3	348.512,261 292.361,91	4	348.512,205 292.360,411	1.5
4	348.512,205 292.360,411	5	348.513,703 292.360,354	1.499
5	348.513,703 292.360,354	6	348.513,76 292.361,853	1.5
6	348.513,76 292.361,853	7	348.513,011 292.361,881	0.75
7	348.513,011 292.361,881	8	348.513,095 292.364,271	2.391
8	348.513,095 292.364,271	1	348.513,09 292.364,272	0.005

** Lungimile segmentelor sunt determinate în planul de proiecție Stereo 70 și sunt rotunjite la 1 milimetru.

*** Distanța dintre puncte este formată din segmente cumulate ce sunt mai mici decât valoarea 1 milimetru.

**DATE DESPRE IMOBILUL NR. 9788**

Oficiul de Cadastru și Publicitate Imobiliară DOLJ
Biroul de Cadastru și Publicitate Imobiliară Craiova

A. Partea I. Descrierea imobilului

TEREN Extravilan

Adresa: Jud. Dolj, LEA 110 kV Cetate-Galicea, Stalp nr. 23

Nr. Crt	Nr cadastral Nr. topografic	Suprafața* (mp)	Observații / Referințe
A1	33940	Din acte: 694 Masurata: 3	Sector cadastral:24 Teren neimprejmuț;

B. Partea II. Proprietari și acte

Inscrieri privitoare la dreptul de proprietate și alte drepturi reale		Referințe
22799 / 18/02/2016		
Act Normativ nr. Decret nr.170, din 23/03/1973 emis de Consiliul de Stat al RSR (Anexa nr. 9);		
B1	Intabulare, drept de PROPRIETATE urmare a admiterii reexaminării nr. 22799 din 18.02.2016 la încheierea de carte funciară nr.152990 din 09.12.2015, dobândit prin Lege, cota actuala 1/1, cota initiala 1/1 1) STATUL ROMAN DOMENIUL PUBLIC, CIF:9999999999999, LIPSA CUI	A1
Act Administrativ nr. contract de concesiune 6, din 20/06/2005 emis de MINISTERUL ECONOMIEI SI COMERTULUI SI (Hotararea AGEA aut. nr. 641/2007- NP Andrei Aurel Jean, Hotararea nr. 14227/2007- Tribunalul Dolj, Certificat de inregistrare mentiuni -mentiunea nr. 14227/2007- ORC de pe langa Tribunalul Dolj);		
B2	Intabulare, drept de CONCESIUNE pe o perioada de 49 ani incepind cu data semnarii contractului de concesiune , urmare a admiterii reexaminării nr.22799 din 18.02.2016 la încheierea de carte funciară nr.152990 din 09.12.2015 1) SC CEZ DISTRIBUTIE SA, CIF:9999999999999, LIPSA CUI	A1

C. Partea III. SARCINI .

Inscrieri privind dezmembramintele dreptului de proprietate, drepturi reale de garanție și sarcini	Referințe
NU SUNT	

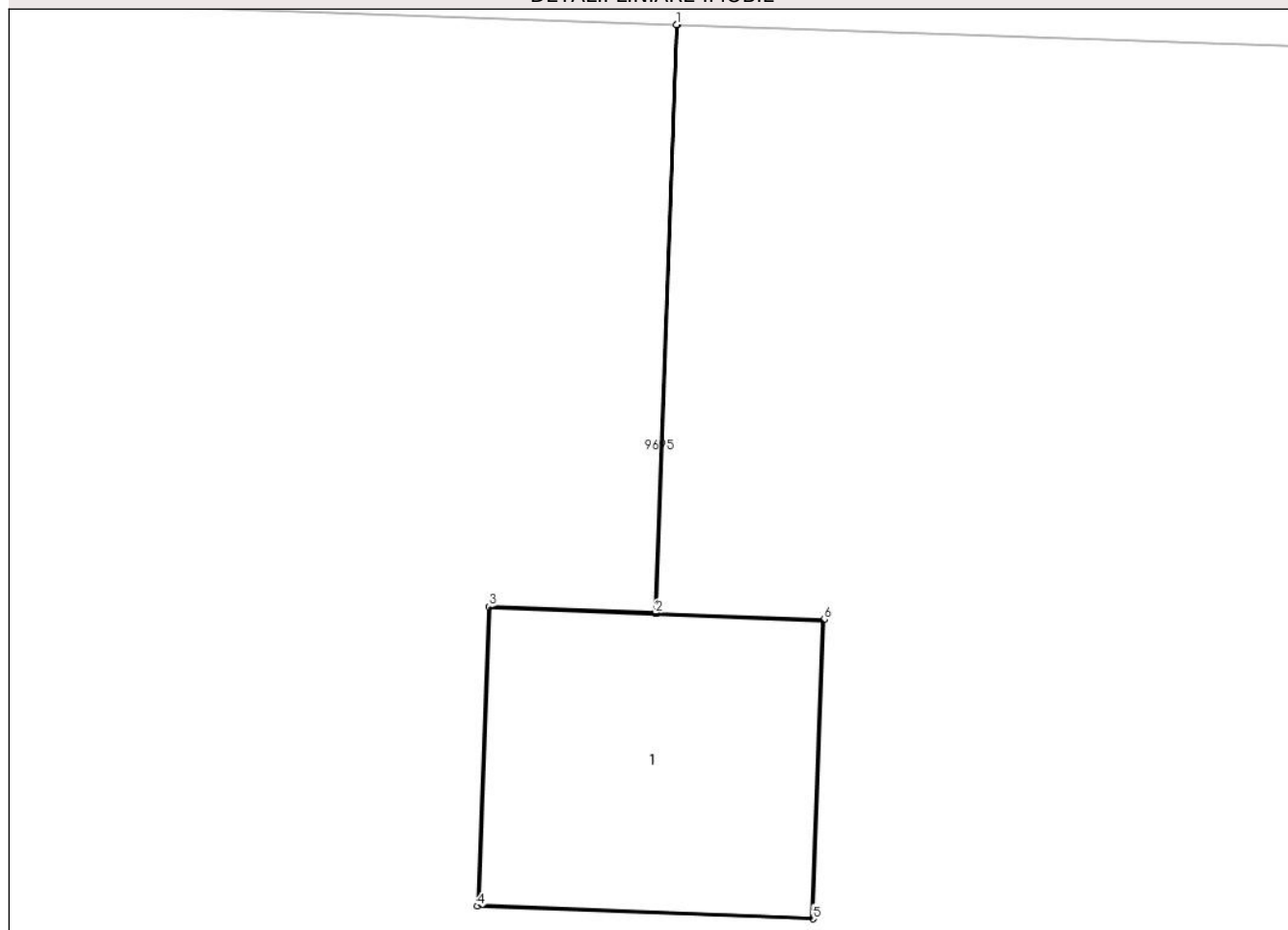
Anexa Nr. 1 La Partea I

Teren

Nr cadastral	Suprafața (mp)*	Observații / Referințe
33940	Din acte: 694 Masurata: 3	

* Suprafața este determinată în planul de proiecție Stereo 70.

DETALII LINIARE IMOBIL



Date referitoare la teren

Crt	Categorie folosință	Intra vilan	Suprafața (mp)	Tarla	Parcelă	Nr. topo	Observații / Referințe
1	curți constructii	NU	3	105	2/3	-	TEREN PE CARE ESTE AMPLASAT STALPUL NR. 23 'LEA 110 kV Cetate-Galicea'

Date referitoare la construcții

Crt	Număr	Destinație construcție	Supraf. (mp)	Situație juridică	Observații / Referințe
A1.1	33940-C1	construcții industriale și edilitare	2	Fara acte	Nr. niveluri:1; S. construita la sol:2 mp; - Stalp nr.23 "LEA 110 kV Cetate-Galicea" - Construcție de beton - An construcție 1974

Lungime Segmente

1) Valorile lungimilor segmentelor sunt obținute din proiecție în plan.

Punct început	X / Y	Punct sfârșit	X / Y	Lungime segment (** (m)
1	348.730,858 292.356,556	2	348.730,753 292.353,61	2.948
2	348.730,753 292.353,61	3	348.729,919 292.353,641	0.835

Punct început	X / Y	Punct sfârșit	X / Y	Lungime segment (** (m)
3	348.729,919 292.353,641	4	348.729,862 292.352,142	1.5
4	348.729,862 292.352,142	5	348.731,541 292.352,079	1.68
5	348.731,541 292.352,079	6	348.731,597 292.353,578	1.5
6	348.731,597 292.353,578	7	348.730,758 292.353,609	0.84
7	348.730,758 292.353,609	8	348.730,863 292.356,556	2.949
8	348.730,863 292.356,556	1	348.730,858 292.356,556	0.005

** Lungimile segmentelor sunt determinate în planul de proiecție Stereo 70 și sunt rotunjite la 1 milimetru.

*** Distanța dintre puncte este formată din segmente cumulate ce sunt mai mici decât valoarea 1 milimetru.

**DATE DESPRE IMOBILUL NR. 9789**

Oficiul de Cadastru și Publicitate Imobiliară DOLJ
Biroul de Cadastru și Publicitate Imobiliară Craiova

A. Partea I. Descrierea imobilului

TEREN Extravilan

Adresa: Jud. Dolj, T 112, P 1

Nr. Crt	Nr cadastral Nr. topografic	Suprafața* (mp)	Observații / Referințe
A1	31550	14.721	Sector cadastral:24 Teren neimprejmuit;

B. Partea II. Proprietari și acte

Inscrieri privitoare la dreptul de proprietate și alte drepturi reale	Referințe
109168 / 21/12/2012	
Hotarare Judecatoreasca nr. Sentinta Civila nr.2541, din 05/12/2011 emis de Jud Calafat;	
B1	A1
Intabulare, drept de PROPRIETATE, dobandit prin Hotarare Judecatoreasca, cota actuala 1/1, cota initiala 1/1 1) RADU MARIN	

C. Partea III. SARCINI .


Inscrieri privind dezmembramintele dreptului de proprietate, drepturi reale de garanție și sarcini	Referințe
NU SUNT	

Anexa Nr. 1 La Partea I

Teren

Nr cadastral	Suprafața (mp)*	Observații / Referințe
31550	14.721	

* Suprafața este determinată în planul de proiecție Stereo 70.



Date referitoare la teren

Crt	Categorie folosință	Intravilan	Suprafața (mp)	Tarla	Parcelă	Nr. topo	Observații / Referințe
1	arabil	NU	14.721	112	1	-	

Lungime Segmente

1) Valorile lungimilor segmentelor sunt obținute din proiecție în plan.

Punct început	X / Y	Punct sfârșit	X / Y	Lungime segment (** (m)
1	348.679,663 290.318,635	2	348.678,158 290.293,832	24.849
2	348.678,158 290.293,832	3	348.891,097 290.286,131	213.078
3	348.891,097 290.286,131	4	349.278,542 290.271,314	387.728
4	349.278,542 290.271,314	5	349.280,098 290.295,718	24.454
5	349.280,098 290.295,718	1	348.679,663 290.318,635	600.872

**** Lungimile segmentelor sunt determinate în planul de proiecție Stereo 70 și sunt rotunjite la 1 milimetru.**

***** Distanța dintre puncte este formată din segmente cumulate ce sunt mai mici decât valoarea 1 milimetru.**

**DATE DESPRE IMOBILUL NR. 9790**

Oficiul de Cadastru și Publicitate Imobiliară DOLJ
Biroul de Cadastru și Publicitate Imobiliară Craiova

A. Partea I. Descrierea imobilului

TEREN Extravilan

Adresa: Jud. Dolj, T 112, P 2

Nr. Crt	Nr cadastral Nr. topografic	Suprafața* (mp)	Observații / Referințe
A1	31824	5.000	Sector cadastral:24 Teren neimprejmuit;

B. Partea II. Proprietari și acte

Inscrieri privitoare la dreptul de proprietate și alte drepturi reale	Referințe
13419 / 14/02/2013	
Hotarare Judecatoreasca nr. Sentinta Civila nr.2220, din 05/12/2007 emis de Jud Calafat;	
B1	A1
Intabulare, drept de PROPRIETATE, dobandit prin Hotarare Judecatoreasca, cota actuala 1/1, cota initiala 1/1 1) RADU MARIN	

C. Partea III. SARCINI .

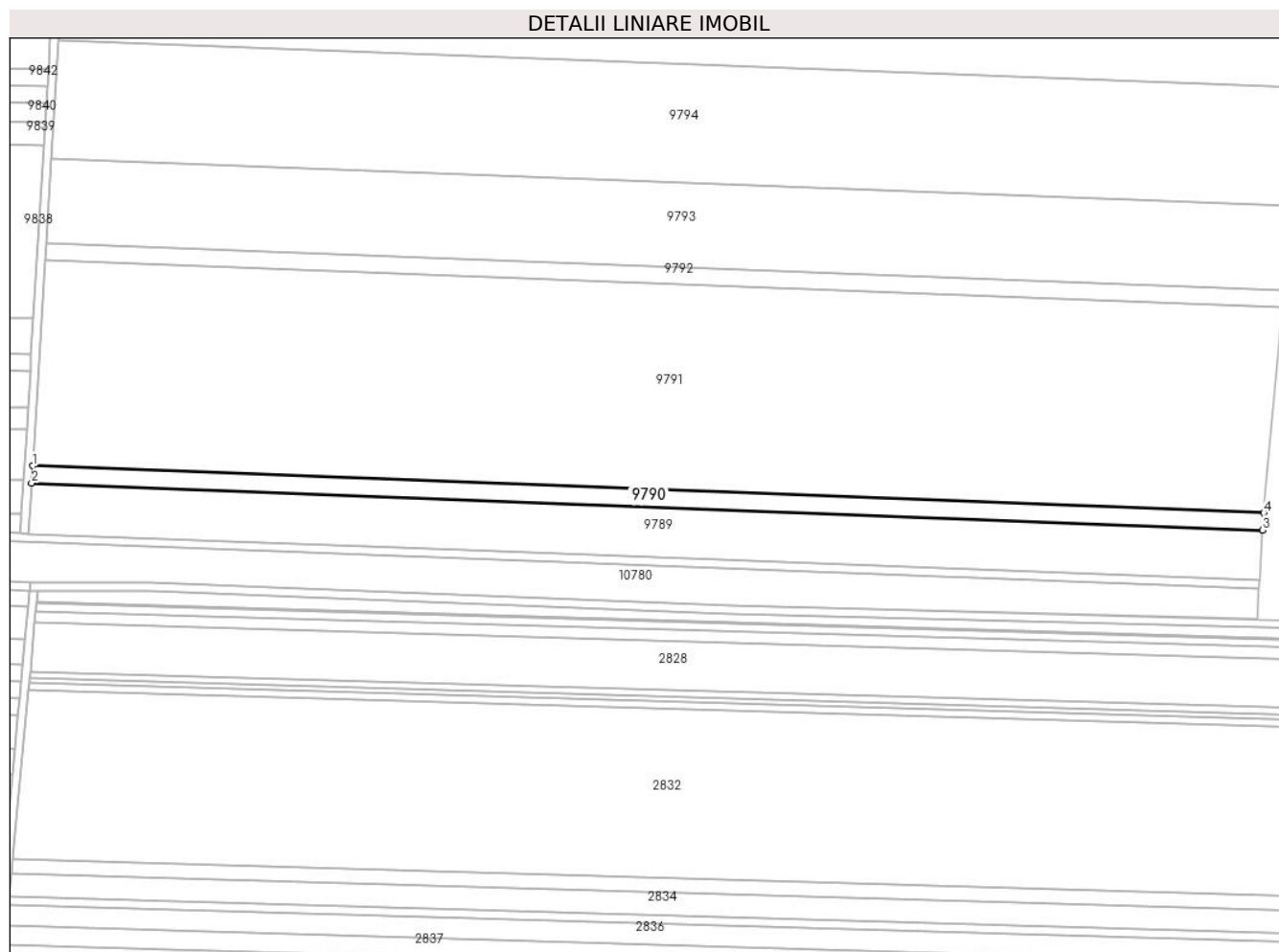
Inscrieri privind dezmembramintele dreptului de proprietate, drepturi reale de garanție și sarcini	Referințe
NU SUNT	

Anexa Nr. 1 La Partea I

Teren

Nr cadastral	Suprafața (mp)*	Observații / Referințe
31824	5.000	

* Suprafața este determinată în planul de proiecție Stereo 70.



Date referitoare la teren

Crt	Categorie folosință	Intra vilan	Suprafața (mp)	Tarla	Parcelă	Nr. topo	Observații / Referințe
1	arabil	NU	5.000	112	2	-	

Lungime Segmente

1) Valorile lungimilor segmentelor sunt obținute din proiecție în plan.

Punct început	X / Y	Punct sfârșit	X / Y	Lungime segment (** (m)
1	348.680,167 290.326,943	2	348.679,663 290.318,635	8.323
2	348.679,663 290.318,635	3	349.280,098 290.295,718	600.872
3	349.280,098 290.295,718	4	349.280,628 290.304,025	8.324
4	349.280,628 290.304,025	1	348.680,167 290.326,943	600.898

** Lungimile segmentelor sunt determinate în planul de proiecție Stereo 70 și sunt rotunjite la 1 milimetru.

***** Distanţa dintre puncte este formată din segmente cumulate ce sunt mai mici decât valoarea 1 milimetru.**

**DATE DESPRE IMOBILUL NR. 9791**

Oficiul de Cadastru și Publicitate Imobiliară DOLJ
Biroul de Cadastru și Publicitate Imobiliară Craiova

A. Partea I. Descrierea imobilului

TEREN Extravilan

Adresa: Jud. Dolj, T 112, P 3

Nr. Crt	Nr cadastral Nr. topografic	Suprafața* (mp)	Observații / Referințe
A1		60.567	Sector cadastral:24 Teren neimprejmuit;

B. Partea II. Proprietari și acte

Inscrieri privitoare la dreptul de proprietate și alte drepturi reale		Referințe
/		
Act Administrativ nr. TDP 1389-58815, din 23/01/1995 emis de CJSDPAT DOLJ;		
B1	Intabulare, drept de PROPRIETATE, dobandit prin Reconstituire, cota actuala 1/1, cota initiala 1/1 1) CUTOVEANU D. ELENA, LIPSA CNP	A1

C. Partea III. SARCINI .

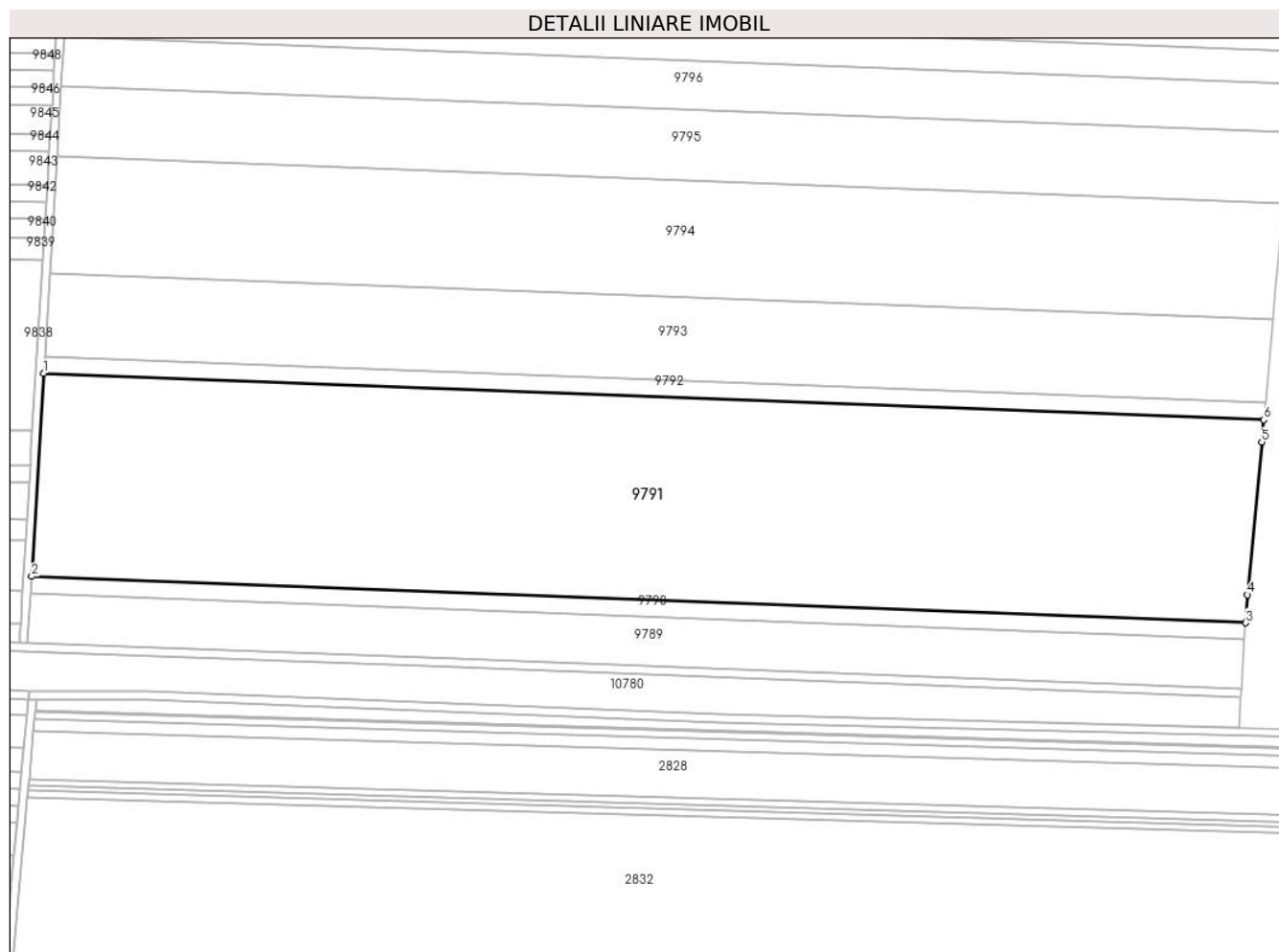
Inscrieri privind dezmembramintele dreptului de proprietate, drepturi reale de garanție și sarcini	Referințe
NU SUNT	

Anexa Nr. 1 La Partea I

Teren

Nr cadastral	Suprafața (mp)*	Observații / Referințe
	60.567	

* Suprafața este determinată în planul de proiecție Stereo 70.



Date referitoare la teren

Crt	Categorie folosință	Intravilan	Suprafața (mp)	Tarla	Parcelă	Nr. topo	Observații / Referințe
1	arabil	NU	60.567	112	3	-	

Lungime Segmente

1) Valorile lungimilor segmentelor sunt obținute din proiecție în plan.

Punct început	X / Y	Punct sfârșit	X / Y	Lungime segment (** (m)
1	348.686,262 290.427,368	2	348.680,167 290.326,943	100.61
2	348.680,167 290.326,943	3	349.280,628 290.304,025	600.898
3	349.280,628 290.304,025	4	349.281,512 290.317,896	13.899
4	349.281,512 290.317,896	5	349.288,56 290.393,385	75.817
5	349.288,56 290.393,385	6	349.289,572 290.404,341	11.003

Punct început	X / Y	Punct sfârşit	X / Y	Lungime segment (** (m)
6	349.289,572 290.404,341	1	348.686,262 290.427,368	603.749

** Lungimile segmentelor sunt determinate în planul de proiecţie Stereo 70 şi sunt rotunjite la 1 milimetru.

*** Distanţa dintre puncte este formată din segmente cumulate ce sunt mai mici decât valoarea 1 milimetru.

**DATE DESPRE IMOBILUL NR. 9792**

Oficiul de Cadastru și Publicitate Imobiliară DOLJ
Biroul de Cadastru și Publicitate Imobiliară Craiova

A. Partea I. Descrierea imobilului

TEREN Extravilan

Adresa: Jud. Dolj, T 112, P 4

Nr. Crt	Nr cadastral Nr. topografic	Suprafața* (mp)	Observații / Referințe
A1		5.000	Sector cadastral:24 Teren neimpregmuit;

B. Partea II. Proprietari și acte

Inscrieri privitoare la dreptul de proprietate și alte drepturi reale	Referințe
/	
Act Administrativ nr. TDP 491-59023, din 19/11/1993 emis de CJSDPAT DOLJ;	
B1	A1
Intabulare, drept de PROPRIETATE, dobandit prin Constituire, cota actuala 1/1, cota initiala 1/1	
1) CUTOVEANU N. CRISTIAN, LIPSA CNP	

C. Partea III. SARCINI .


Inscrieri privind dezmembramintele dreptului de proprietate, drepturi reale de garanție și sarcini	Referințe
NU SUNT	

Anexa Nr. 1 La Partea I

Teren

Nr cadastral	Suprafața (mp)*	Observații / Referințe
	5.000	

* Suprafața este determinată în planul de proiecție Stereo 70.



Date referitoare la teren

Crt	Categorie folosință	Intravilan	Suprafața (mp)	Tarla	Parcelă	Nr. topo	Observații / Referințe
1	arabil	NU	5.000	112	4	-	

Lungime Segmente

1) Valorile lungimilor segmentelor sunt obținute din proiecție în plan.

Punct început	X / Y	Punct sfârșit	X / Y	Lungime segment (** (m)
1	348.686,763 290.435,634	2	348.686,262 290.427,368	8.281
2	348.686,262 290.427,368	3	349.289,572 290.404,341	603.749
3	349.289,572 290.404,341	4	349.290,334 290.412,598	8.292
4	349.290,334 290.412,598	1	348.686,763 290.435,634	604.01

** Lungimile segmentelor sunt determinate în planul de proiecție Stereo 70 și sunt rotunjite la 1 milimetru.

***** Distanţa dintre puncte este formată din segmente cumulate ce sunt mai mici decât valoarea 1 milimetru.**

**DATE DESPRE IMOBILUL NR. 9793**

Oficiul de Cadastru și Publicitate Imobiliară DOLJ
Biroul de Cadastru și Publicitate Imobiliară Craiova

A. Partea I. Descrierea imobilului

TEREN Extravilan

Adresa: Jud. Dolj, T 112, P 5

Nr. Crt	Nr cadastral Nr. topografic	Suprafața* (mp)	Observații / Referințe
A1	33118	25.000	Sector cadastral:24 Teren neimprejmuit;

B. Partea II. Proprietari și acte

Inscrieri privitoare la dreptul de proprietate și alte drepturi reale	Referințe
155102 / 18/12/2014	
Hotarare Judecatoreasca nr. 616, din 11/04/2007 emis de Judecatoria Calafat (Dosar nr. 752/201/2007);	
B1	Intabulare, drept de PROPRIETATE, dobandit prin Hotarare Judecatoreasca, cota actuala 1/1, cota initiala 1/1 1) RADU MARIN

C. Partea III. SARCINI .

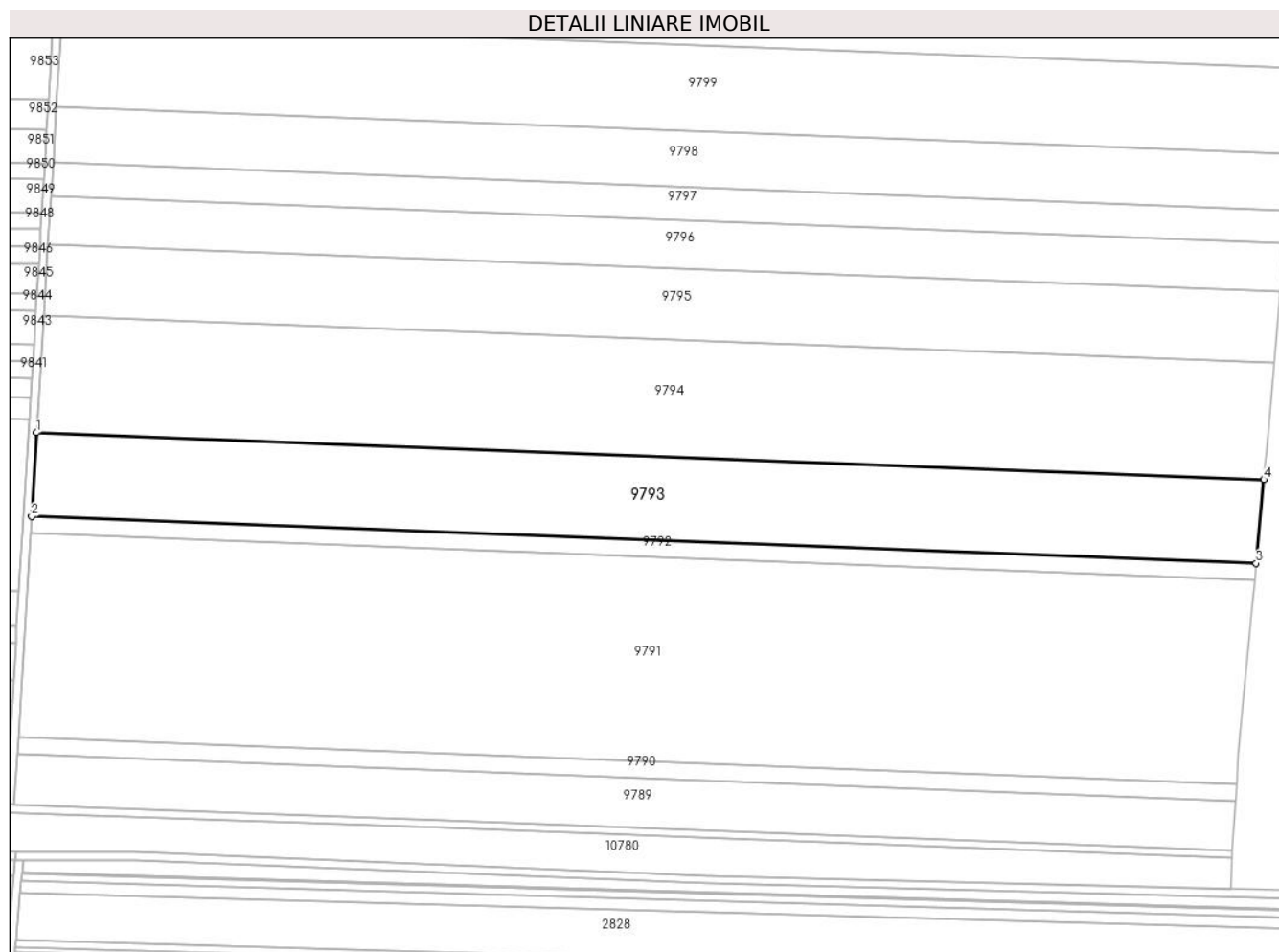
Inscrieri privind dezmembramintele dreptului de proprietate, drepturi reale de garanție și sarcini	Referințe
NU SUNT	

Anexa Nr. 1 La Partea I

Teren

Nr cadastral	Suprafața (mp)*	Observații / Referințe
33118	25.000	

* Suprafața este determinată în planul de proiecție Stereo 70.



Date referitoare la teren

Crt	Categorie folosință	Intra vilan	Suprafața (mp)	Tarla	Parcelă	Nr. topo	Observații / Referințe
1	arabil	NU	25.000	112	5	-	

Lungime Segmente

1) Valorile lungimilor segmentelor sunt obținute din proiecție în plan.

Punct început	X / Y	Punct sfârșit	X / Y	Lungime segment (** (m)
1	348.689,269 290.476,914	2	348.686,763 290.435,634	41.356
2	348.686,763 290.435,634	3	349.290,334 290.412,598	604.01
3	349.290,334 290.412,598	4	349.294,142 290.453,828	41.405
4	349.294,142 290.453,828	1	348.689,269 290.476,914	605.313

** Lungimile segmentelor sunt determinate în planul de proiecție Stereo 70 și sunt rotunjite la 1 milimetru.

***** Distanţa dintre puncte este formată din segmente cumulate ce sunt mai mici decât valoarea 1 milimetru.**

**DATE DESPRE IMOBILUL NR. 9794**

Oficiul de Cadastru și Publicitate Imobiliară DOLJ
Biroul de Cadastru și Publicitate Imobiliară Craiova

A. Partea I. Descrierea imobilului

TEREN Extravilan

Adresa: Jud. Dolj, T 112, P 6

Nr. Crt	Nr cadastral Nr. topografic	Suprafața* (mp)	Observații / Referințe
A1		35.000	Sector cadastral:24 Teren neimprejmuit;

B. Partea II. Proprietari și acte

Inscrieri privitoare la dreptul de proprietate și alte drepturi reale		Referințe
/		
Act Administrativ nr. TDP 1644-2188, din 16/02/1995 emis de CJSDPAT DOLJ;		
B1	Intabulare, drept de PROPRIETATE, dobandit prin Reconstituire, cota actuala 1/1, cota initiala 1/1 1) COVEIANU S. ELENA, LIPSA CNP	A1

C. Partea III. SARCINI .

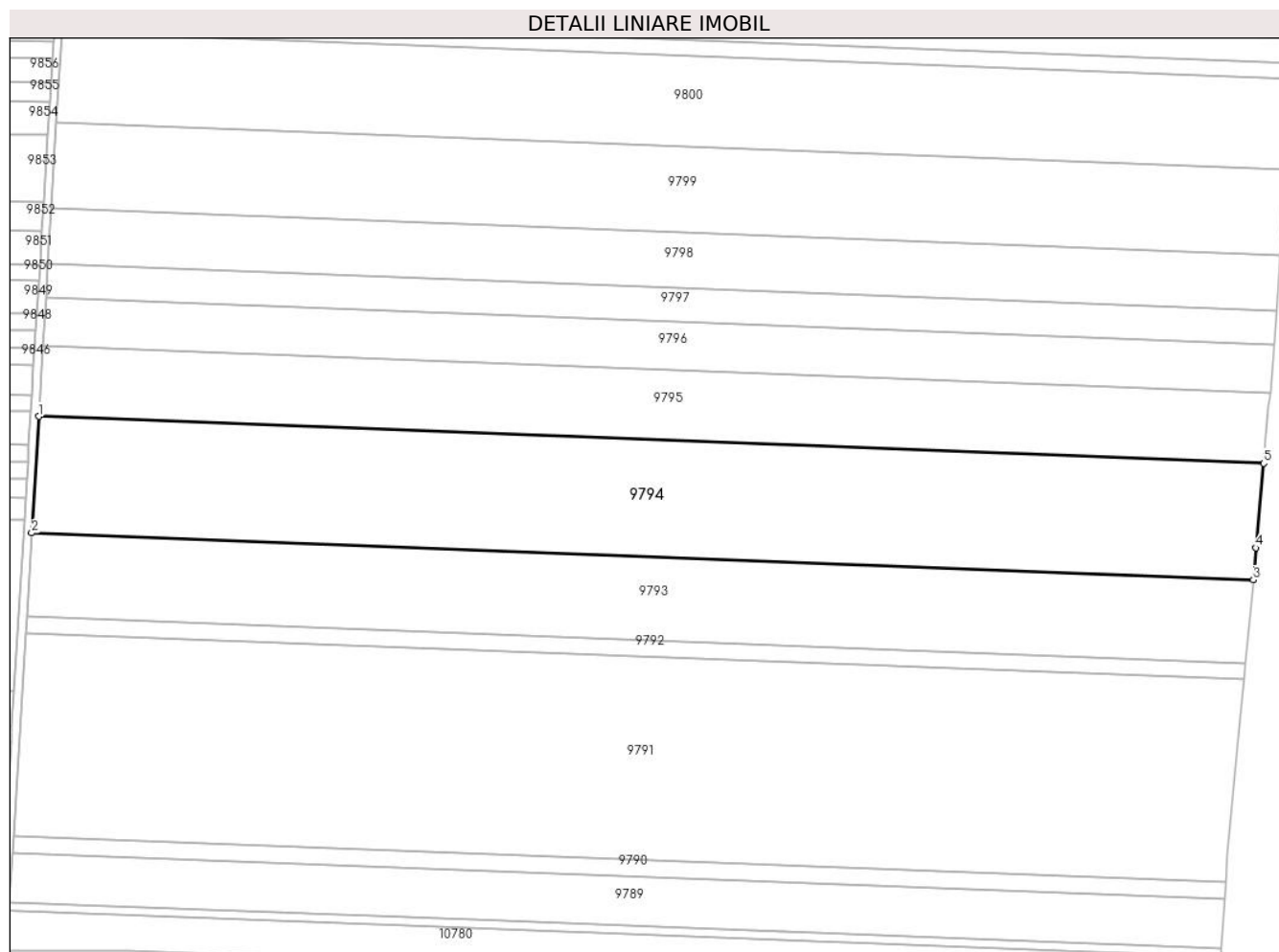
Inscrieri privind dezmembramintele dreptului de proprietate, drepturi reale de garanție și sarcini	Referințe
NU SUNT	

Anexa Nr. 1 La Partea I

Teren

Nr cadastral	Suprafața (mp)*	Observații / Referințe
	35.000	

* Suprafața este determinată în planul de proiecție Stereo 70.



Date referitoare la teren

Crt	Categorie folosință	Intravilan	Suprafața (mp)	Tarla	Parcelă	Nr. topo	Observații / Referințe
1	arabil	NU	35.000	112	6	-	

Lungime Segmente

1) Valorile lungimilor segmentelor sunt obținute din proiecție în plan.

Punct început	X / Y	Punct sfârșit	X / Y	Lungime segment (** (m)
1	348.692,767 290.534,56	2	348.689,269 290.476,914	57.752
2	348.689,269 290.476,914	3	349.294,142 290.453,828	605.313
3	349.294,142 290.453,828	4	349.295,593 290.469,541	15.78
4	349.295,593 290.469,541	5	349.299,373 290.511,408	42.037
5	349.299,373 290.511,408	1	348.692,767 290.534,56	607.048

**** Lungimile segmentelor sunt determinate în planul de proiecție Stereo 70 și sunt rotunjite la 1 milimetru.**

***** Distanța dintre puncte este formată din segmente cumulate ce sunt mai mici decât valoarea 1 milimetru.**

**DATE DESPRE IMOBILUL NR. 9795**

Oficiul de Cadastru și Publicitate Imobiliară DOLJ
Biroul de Cadastru și Publicitate Imobiliară Craiova

A. Partea I. Descrierea imobilului

TEREN Extravilan

Adresa: Jud. Dolj, T 112, P 7

Nr. Crt	Nr cadastral Nr. topografic	Suprafața* (mp)	Observații / Referințe
A1	33256	Din acte: 21.656 Masurata: 21.256	Sector cadastral:24 Teren neimprejmit;

B. Partea II. Proprietari și acte

Inscrieri privitoare la dreptul de proprietate și alte drepturi reale		Referințe
23690 / 05/03/2015		
Hotarare Judecatoreasca nr. sentinta civila nr 586, din 11/03/2014 emis de Judecatoria Calafat (dosar nr 1176/201/2014);		
B1	Intabulare, drept de PROPRIETATE, dobandit prin Hotarare Judecatoreasca, cota actuala 1/1, cota initiala 1/1 1) RADU MARIN	A1
Act Administrativ nr. documentația cadastrală avizată sub nr 23690, din 05/03/2015 emis de OCPI DOLJ (și planul de încadrare în tarla);		
B2	Se noteaza faptul ca imobilul de sub A 1 se afla sub incidenta art. 3 alin. (1) din Legea nr. 17/2014	A1

C. Partea III. SARCINI .


Inscrieri privind dezmembramintele dreptului de proprietate, drepturi reale de garanție și sarcini	Referințe
NU SUNT	

Anexa Nr. 1 La Partea I

Teren

Nr cadastral	Suprafața (mp)*	Observații / Referințe
33256	Din acte: 21.656 Masurata: 21.256	

* Suprafața este determinată în planul de proiecție Stereo 70.



Date referitoare la teren

Crt	Categorie folosință	Intravilan	Suprafața (mp)	Tarla	Parcelă	Nr. topo	Observații / Referințe
1	arabil	NU	21.256	112	7	-	

Lungime Segmente

1) Valorile lungimilor segmentelor sunt obținute din proiecție în plan.

Punct început	X / Y	Punct sfârșit	X / Y	Lungime segment (** (m)
1	348.694,887 290.569,491	2	348.692,767 290.534,56	34.995
2	348.692,767 290.534,56	3	349.299,373 290.511,408	607.048
3	349.299,373 290.511,408	4	349.301,899 290.539,389	28.095
4	349.301,899 290.539,389	5	349.302,507 290.546,299	6.937

Punct început	X / Y	Punct sfârşit	X / Y	Lungime segment (** (m)
5	349.302,507 290.546,299	1	348.694,887 290.569,491	608.062

** Lungimile segmentelor sunt determinate în planul de proiecţie Stereo 70 şi sunt rotunjite la 1 milimetru.

*** Distanţa dintre puncte este formată din segmente cumulate ce sunt mai mici decât valoarea 1 milimetru.

**DATE DESPRE IMOBILUL NR. 9796**

Oficiul de Cadastru și Publicitate Imobiliară DOLJ
Biroul de Cadastru și Publicitate Imobiliară Craiova

A. Partea I. Descrierea imobilului

TEREN Extravilan

Adresa: Jud. Dolj, T 112, P 8

Nr. Crt	Nr cadastral Nr. topografic	Suprafața* (mp)	Observații / Referințe
A1	39687	14.582	Sector cadastral:24 Teren neimprejmuit;

B. Partea II. Proprietari și acte

Inscrieri privitoare la dreptul de proprietate și alte drepturi reale		Referințe
76894 / 28/04/2022		
Act Notarial nr. Act de partaj voluntar nr.2850, din 15/10/2021 emis de SPN Budiana Ionut Razvan (act notarial nr CM nr.304 din 15.10.2021, emis de SPN Budiana Ionut Razvan;act administrativ nr TDP nr.21403 din 17.08.2020, emis de Comisia Judeteana,, INCHEIERE DE RECTIFICARE NR 15/10.02.2022);		
B1	Intabulare, drept de PROPRIETATE, dobandit prin Conventie, cota actuala 1/1, cota initiala 1/1 1) PARVU IONELIA	A1

C. Partea III. SARCINI .

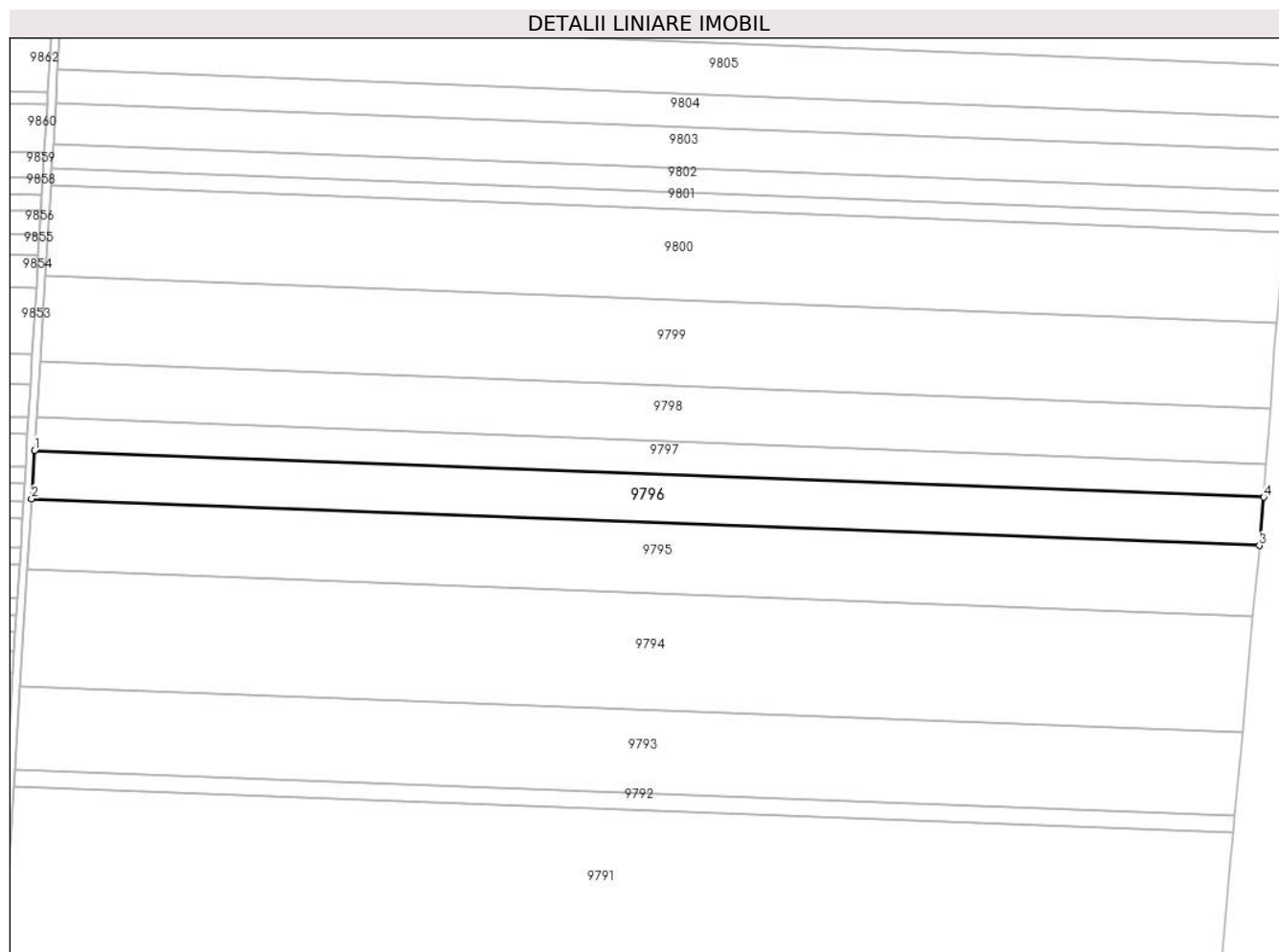
Inscrieri privind dezmembramintele dreptului de proprietate, drepturi reale de garanție și sarcini	Referințe
NU SUNT	

Anexa Nr. 1 La Partea I

Teren

Nr cadastral	Suprafața (mp)*	Observații / Referințe
39687	14.582	

* Suprafața este determinată în planul de proiecție Stereo 70.



Date referitoare la teren

Crt	Categorie folosință	Intravilan	Suprafața (mp)	Tarla	Parcelă	Nr. topo	Observații / Referințe
1	arabil	NU	14.582	112	8	-	

Lungime Segmente

1) Valorile lungimilor segmentelor sunt obținute din proiecție în plan.

Punct început	X / Y	Punct sfârșit	X / Y	Lungime segment (** (m)
1	348.696,339 290.593,421	2	348.694,887 290.569,491	23.974
2	348.694,887 290.569,491	3	349.302,507 290.546,299	608.062
3	349.302,507 290.546,299	4	349.304,612 290.570,205	23.998
4	349.304,612 290.570,205	1	348.696,339 290.593,421	608.716

** Lungimile segmentelor sunt determinate în planul de proiecție Stereo 70 și sunt rotunjite la 1 milimetru.

***** Distanţa dintre puncte este formată din segmente cumulate ce sunt mai mici decât valoarea 1 milimetru.**

**DATE DESPRE IMOBILUL NR. 9797**

Oficiul de Cadastru și Publicitate Imobiliară DOLJ
Biroul de Cadastru și Publicitate Imobiliară Craiova

A. Partea I. Descrierea imobilului

TEREN Extravilan

Adresa: Jud. Dolj, T 112, P 8

Nr. Crt	Nr cadastral Nr. topografic	Suprafața* (mp)	Observații / Referințe
A1	33492	10.000	Sector cadastral:24 Teren neimprejmuit;

B. Partea II. Proprietari și acte

Inscrieri privitoare la dreptul de proprietate și alte drepturi reale	Referințe
67911 / 15/06/2015	
Hotarare Judecatoreasca nr. Sentinta civila nr 2018, din 06/10/2014 emis de Judecatoria Calafat;	
B1	A1
Intabulare, drept de PROPRIETATE, dobandit prin Hotarare Judecatoreasca, cota actuala 1/1, cota initiala 1/1 1) RADU MARIN	

C. Partea III. SARCINI .

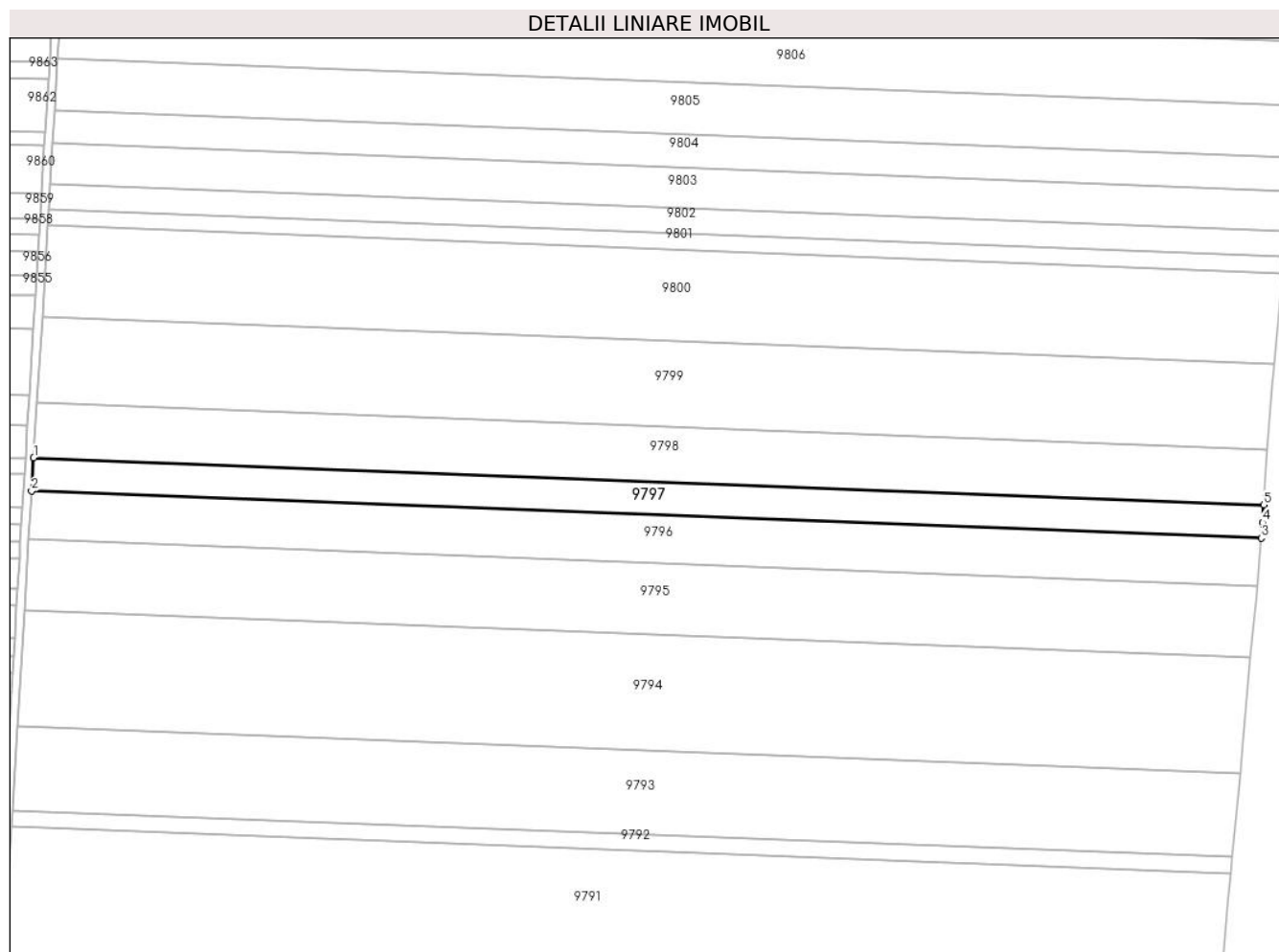
Inscrieri privind dezmembramintele dreptului de proprietate, drepturi reale de garanție și sarcini	Referințe
NU SUNT	

Anexa Nr. 1 La Partea I

Teren

Nr cadastral	Suprafața (mp)*	Observații / Referințe
33492	10.000	

* Suprafața este determinată în planul de proiecție Stereo 70.



Date referitoare la teren

Crt	Categorie folosință	Intravilan	Suprafața (mp)	Tarla	Parcelă	Nr. topo	Observații / Referințe
1	arabil	NU	10.000	112	8	-	

Lungime Segmente

1) Valorile lungimilor segmentelor sunt obținute din proiecție în plan.

Punct început	X / Y	Punct sfârșit	X / Y	Lungime segment (** (m)
1	348.697,334 290.609,818	2	348.696,339 290.593,421	16.427
2	348.696,339 290.593,421	3	349.304,612 290.570,205	608.716
3	349.304,612 290.570,205	4	349.305,293 290.577,933	7.758
4	349.305,293 290.577,933	5	349.305,893 290.586,591	8.679
5	349.305,893 290.586,591	1	348.697,334 290.609,818	609.002

**** Lungimile segmentelor sunt determinate în planul de proiecție Stereo 70 și sunt rotunjite la 1 milimetru.**

***** Distanța dintre puncte este formată din segmente cumulate ce sunt mai mici decât valoarea 1 milimetru.**

**DATE DESPRE IMOBILUL NR. 9798**

Oficiul de Cadastru și Publicitate Imobiliară DOLJ
Biroul de Cadastru și Publicitate Imobiliară Craiova

A. Partea I. Descrierea imobilului

TEREN Extravilan

Adresa: Jud. Dolj, T 112, P 9

Nr. Crt	Nr cadastral Nr. topografic	Suprafața* (mp)	Observații / Referințe
A1		16.827	Sector cadastral:24 Teren neimpregmuit;

B. Partea II. Proprietari și acte

Inscrieri privitoare la dreptul de proprietate și alte drepturi reale	Referințe
/	
Act Administrativ nr. TDP 1645-2188, din 16/02/1995 emis de CJSDPAT DOLJ;	
B1	A1
Intabulare, drept de PROPRIETATE, dobandit prin Reconstituire, cota actuala 1/1, cota initiala 1/1	
1) DĂLĂ D. CONSTANTIN, LIPSA CNP	

C. Partea III. SARCINI .

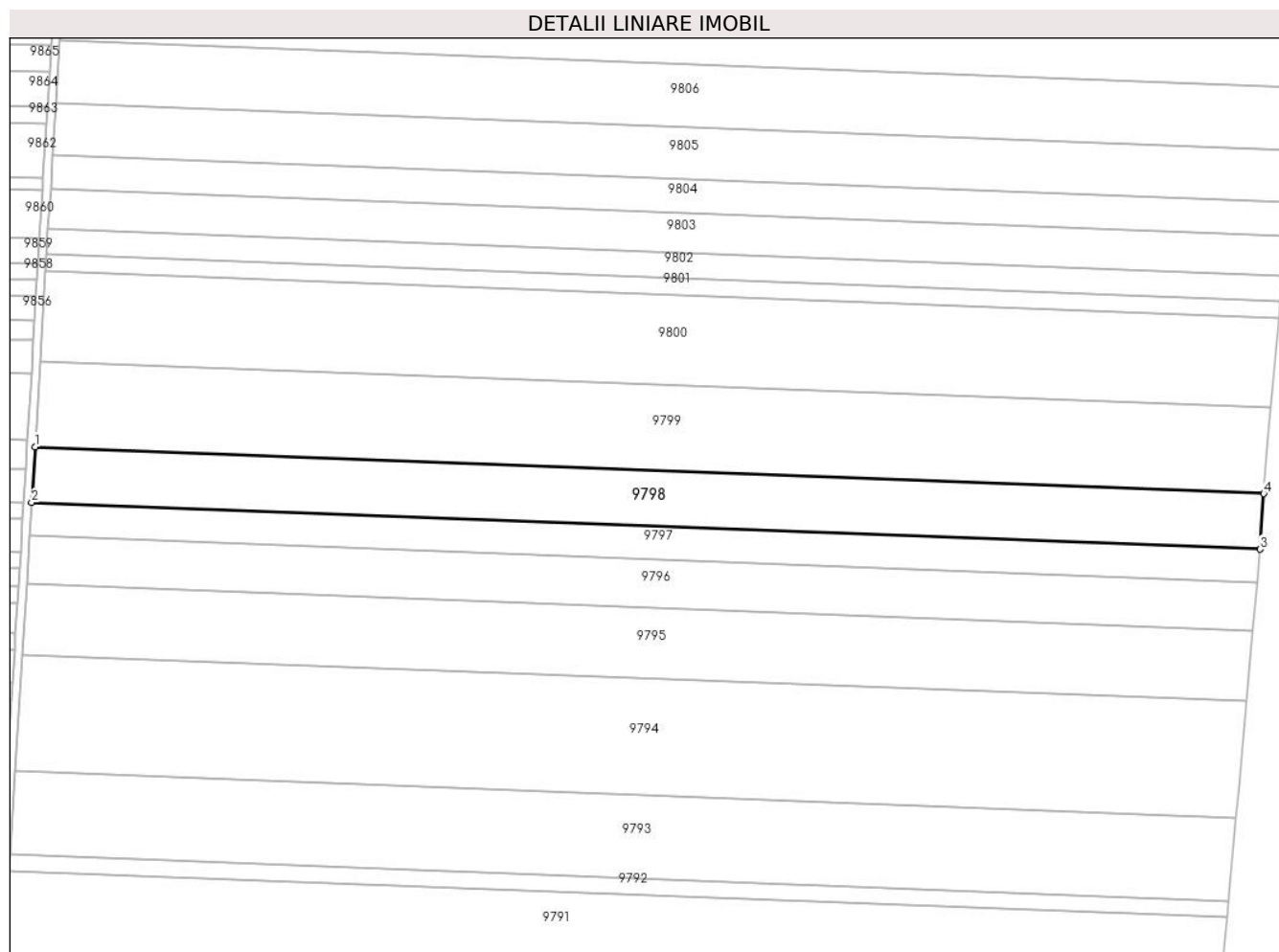
Inscrieri privind dezmembramintele dreptului de proprietate, drepturi reale de garanție și sarcini	Referințe
NU SUNT	

Anexa Nr. 1 La Partea I

Teren

Nr cadastral	Suprafața (mp)*	Observații / Referințe
	16.827	

* Suprafața este determinată în planul de proiecție Stereo 70.



Date referitoare la teren

Crt	Categorie folosință	Intra vilan	Suprafața (mp)	Tarla	Parcelă	Nr. topo	Observații / Referințe
1	arabil	NU	16.827	112	9	-	

Lungime Segmente

1) Valorile lungimilor segmentelor sunt obținute din proiecție în plan.

Punct început	X / Y	Punct sfârșit	X / Y	Lungime segment (** (m)
1	348.699,008 290.637,399	2	348.697,334 290.609,818	27.632
2	348.697,334 290.609,818	3	349.305,893 290.586,591	609.002
3	349.305,893 290.586,591	4	349.307,805 290.614,163	27.638
4	349.307,805 290.614,163	1	348.699,008 290.637,399	609.24

** Lungimile segmentelor sunt determinate în planul de proiecție Stereo 70 și sunt rotunjite la 1 milimetru.

***** Distanţa dintre puncte este formată din segmente cumulate ce sunt mai mici decât valoarea 1 milimetru.**

**DATE DESPRE IMOBILUL NR. 9799**

Oficiul de Cadastru și Publicitate Imobiliară DOLJ
Biroul de Cadastru și Publicitate Imobiliară Craiova

A. Partea I. Descrierea imobilului

TEREN Extravilan

Adresa: Jud. Dolj, T 112, P 10

Nr. Crt	Nr cadastral Nr. topografic	Suprafața* (mp)	Observații / Referințe
A1		25.900	Sector cadastral:24 Teren neimprejmuit;

B. Partea II. Proprietari și acte

Inscrieri privitoare la dreptul de proprietate și alte drepturi reale	Referințe
/	
Act Administrativ nr. TDP 2525-45298, din 11/01/1997 emis de CJSDPAT DOLJ;	
B1	A1
Intabulare, drept de PROPRIETATE, dobandit prin Reconstituire, cota actuala 1/1, cota initiala 1/1	
1) DĂLĂ F. MARIA , LIPSA CNP	

C. Partea III. SARCINI .


Inscrieri privind dezmembramintele dreptului de proprietate, drepturi reale de garanție și sarcini	Referințe
NU SUNT	

Anexa Nr. 1 La Partea I

Teren

Nr cadastral	Suprafața (mp)*	Observații / Referințe
	25.900	

* Suprafața este determinată în planul de proiecție Stereo 70.



Date referitoare la teren

Crt	Categorie folosință	Intravilan	Suprafața (mp)	Tarla	Parcelă	Nr. topo	Observații / Referințe
1	arabil	NU	25.900	112	10	-	

Lungime Segmente

1) Valorile lungimilor segmentelor sunt obținute din proiecție în plan.

Punct început	X / Y	Punct sfârșit	X / Y	Lungime segment (** (m)
1	348.701,583 290.679,828	2	348.699,008 290.637,399	42.507
2	348.699,008 290.637,399	3	349.307,805 290.614,163	609.24
3	349.307,805 290.614,163	4	349.309,901 290.644,395	30.305
4	349.309,901 290.644,395	5	349.311,038 290.656,567	12.225
5	349.311,038 290.656,567	1	348.701,583 290.679,828	609.899

**** Lungimile segmentelor sunt determinate în planul de proiecție Stereo 70 și sunt rotunjite la 1 milimetru.**

***** Distanța dintre puncte este formată din segmente cumulate ce sunt mai mici decât valoarea 1 milimetru.**

**DATE DESPRE IMOBILUL NR. 9800**

Oficiul de Cadastru și Publicitate Imobiliară DOLJ
Biroul de Cadastru și Publicitate Imobiliară Craiova

A. Partea I. Descrierea imobilului

TEREN Extravilan

Adresa: Jud. Dolj, T 112, P 11

Nr. Crt	Nr cadastral Nr. topografic	Suprafața* (mp)	Observații / Referințe
A1		27.412	Sector cadastral:24 Teren neimprejmuit;

B. Partea II. Proprietari și acte

Inscrieri privitoare la dreptul de proprietate și alte drepturi reale		Referințe
/		
Act Notarial nr. CM 221, din 09/05/2016 emis de BIN STOENESCU FLOREA;		
B1	Intabulare, drept de PROPRIETATE, dobandit prin Succesiune, cota actuala 1/1, cota initiala 1/1 1) ȘTEFAN COSTICĂ	A1

C. Partea III. SARCINI .

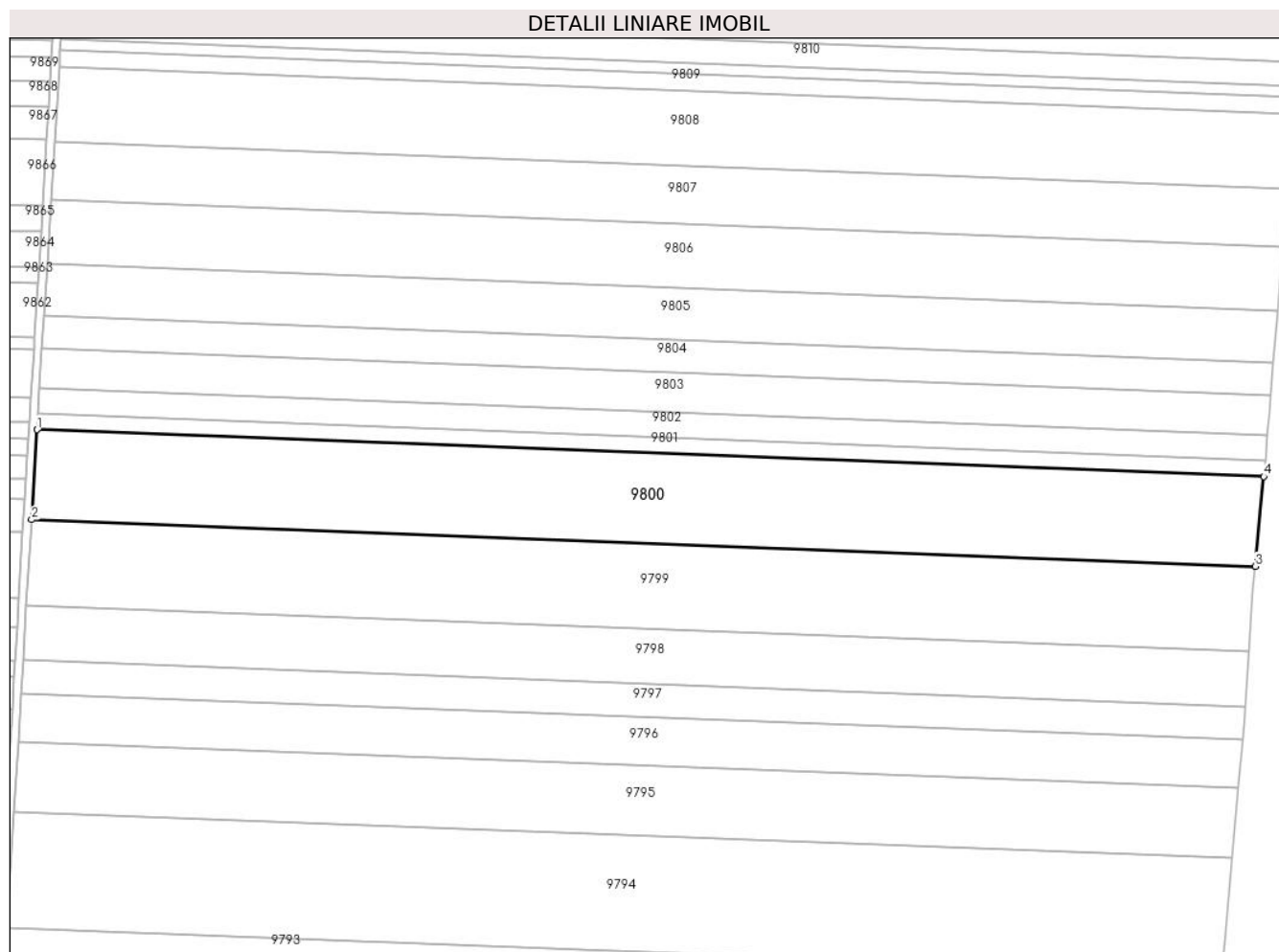
Inscrieri privind dezmembramintele dreptului de proprietate, drepturi reale de garanție și sarcini	Referințe
NU SUNT	

Anexa Nr. 1 La Partea I

Teren

Nr cadastral	Suprafața (mp)*	Observații / Referințe
	27.412	

* Suprafața este determinată în planul de proiecție Stereo 70.



Date referitoare la teren

Crt	Categorie folosință	Intra vilan	Suprafața (mp)	Tarla	Parcelă	Nr. topo	Observații / Referințe
1	arabil	NU	27.412	112	11	-	

Lungime Segmente

1) Valorile lungimilor segmentelor sunt obținute din proiecție în plan.

Punct început	X / Y	Punct sfârșit	X / Y	Lungime segment (** (m)
1	348.704,303 290.724,648	2	348.701,583 290.679,828	44.902
2	348.701,583 290.679,828	3	349.311,038 290.656,567	609.899
3	349.311,038 290.656,567	4	349.315,22 290.701,331	44.959
4	349.315,22 290.701,331	1	348.704,303 290.724,648	611.362

** Lungimile segmentelor sunt determinate în planul de proiecție Stereo 70 și sunt rotunjite la 1 milimetru.

***** Distanţa dintre puncte este formată din segmente cumulate ce sunt mai mici decât valoarea 1 milimetru.**

**DATE DESPRE IMOBILUL NR. 9801**

Oficiul de Cadastru și Publicitate Imobiliară DOLJ
Biroul de Cadastru și Publicitate Imobiliară Craiova

A. Partea I. Descrierea imobilului

TEREN Extravilan

Adresa: Jud. Dolj, T 112, P 12

Nr. Crt	Nr cadastral Nr. topografic	Suprafața* (mp)	Observații / Referințe
A1		5.000	Sector cadastral:24 Teren neimprejmuit;

B. Partea II. Proprietari și acte

Inscrieri privitoare la dreptul de proprietate și alte drepturi reale		Referințe
/		
Act Administrativ nr. TDP 496-59023, din 19/11/1993 emis de CJSDPAT DOLJ;		
B1	Intabulare, drept de PROPRIETATE, dobandit prin Reconstituire, cota actuala 1/1, cota initiala 1/1 1) ȘTEFAN P. DOCHIA, LIPSA CNP	A1

C. Partea III. SARCINI .


Inscrieri privind dezmembramintele dreptului de proprietate, drepturi reale de garanție și sarcini	Referințe
NU SUNT	

Anexa Nr. 1 La Partea I

Teren

Nr cadastral	Suprafața (mp)*	Observații / Referințe
	5.000	

* Suprafața este determinată în planul de proiecție Stereo 70.



Date referitoare la teren

Crt	Categorie folosință	Intravilan	Suprafața (mp)	Tarla	Parcelă	Nr. topo	Observații / Referințe
1	arabil	NU	5.000	112	12	-	

Lungime Segmente

1) Valorile lungimilor segmentelor sunt obținute din proiecție în plan.

Punct început	X / Y	Punct sfârșit	X / Y	Lungime segment (** (m)
1	348.704,798 290.732,812	2	348.704,303 290.724,648	8.179
2	348.704,303 290.724,648	3	349.315,22 290.701,331	611.362
3	349.315,22 290.701,331	4	349.315,981 290.709,485	8.189
4	349.315,981 290.709,485	1	348.704,798 290.732,812	611.628

** Lungimile segmentelor sunt determinate în planul de proiecție Stereo 70 și sunt rotunjite la 1 milimetru.

***** Distanţa dintre puncte este formată din segmente cumulate ce sunt mai mici decât valoarea 1 milimetru.**

**DATE DESPRE IMOBILUL NR. 9802**

Oficiul de Cadastru și Publicitate Imobiliară DOLJ
Biroul de Cadastru și Publicitate Imobiliară Craiova

A. Partea I. Descrierea imobilului

TEREN Extravilan

Adresa: Jud. Dolj, T 112, P 13

Nr. Crt	Nr cadastral Nr. topografic	Suprafața* (mp)	Observații / Referințe
A1		7.500	Sector cadastral:24 Teren neimpregmuit;

B. Partea II. Proprietari și acte

Inscrieri privitoare la dreptul de proprietate și alte drepturi reale	Referințe
/	
Act Administrativ nr. TDP 2570-45298, din 15/01/1997 emis de CJSDPAT DOLJ;	
B1	A1
Intabulare, drept de PROPRIETATE, dobandit prin Reconstituire, cota actuala 1/1, cota initiala 1/1	
1) CĂLĂFĂTEANU M. ECATERINA, LIPSA CNP	

C. Partea III. SARCINI .


Inscrieri privind dezmembramintele dreptului de proprietate, drepturi reale de garanție și sarcini	Referințe
NU SUNT	

Anexa Nr. 1 La Partea I

Teren

Nr cadastral	Suprafața (mp)*	Observații / Referințe
	7.500	

* Suprafața este determinată în planul de proiecție Stereo 70.



Date referitoare la teren

Crt	Categorie folosință	Intra vilan	Suprafața (mp)	Tarla	Parcelă	Nr. topo	Observații / Referințe
1	arabil	NU	7.500	112	13	-	

Lungime Segmente

1) Valorile lungimilor segmentelor sunt obținute din proiecție în plan.

Punct început	X / Y	Punct sfârșit	X / Y	Lungime segment (** (m)
1	348.705,541 290.745,051	2	348.704,798 290.732,812	12.262
2	348.704,798 290.732,812	3	349.315,981 290.709,485	611.628
3	349.315,981 290.709,485	4	349.317,123 290.721,709	12.277
4	349.317,123 290.721,709	1	348.705,541 290.745,051	612.027

** Lungimile segmentelor sunt determinate în planul de proiecție Stereo 70 și sunt rotunjite la 1 milimetru.

***** Distanţa dintre puncte este formată din segmente cumulate ce sunt mai mici decât valoarea 1 milimetru.**

**DATE DESPRE IMOBILUL NR. 9803**

Oficiul de Cadastru și Publicitate Imobiliară DOLJ
 Biroul de Cadastru și Publicitate Imobiliară Craiova

A. Partea I. Descrierea imobilului

TEREN Extravilan

Adresa: Jud. Dolj, T 112, P 14

Nr. Crt	Nr cadastral Nr. topografic	Suprafața* (mp)	Observații / Referințe
A1	31663	12.400	Sector cadastral:24 Teren neimprejmuit;

B. Partea II. Proprietari și acte

Inscrieri privitoare la dreptul de proprietate și alte drepturi reale	Referințe
8609 / 01/02/2013	
Hotarare Judecatoreasca nr. sentinta civila nr 873, din 25/05/2007 emis de Judecatoria Calafat (dosar nr 1144/201/2007);	
B1	A1
Intabulare, drept de PROPRIETATE, dobandit prin Hotarare Judecatoreasca, cota actuala 1/1, cota initiala 1/1 1) RADU MARIN	

C. Partea III. SARCINI .

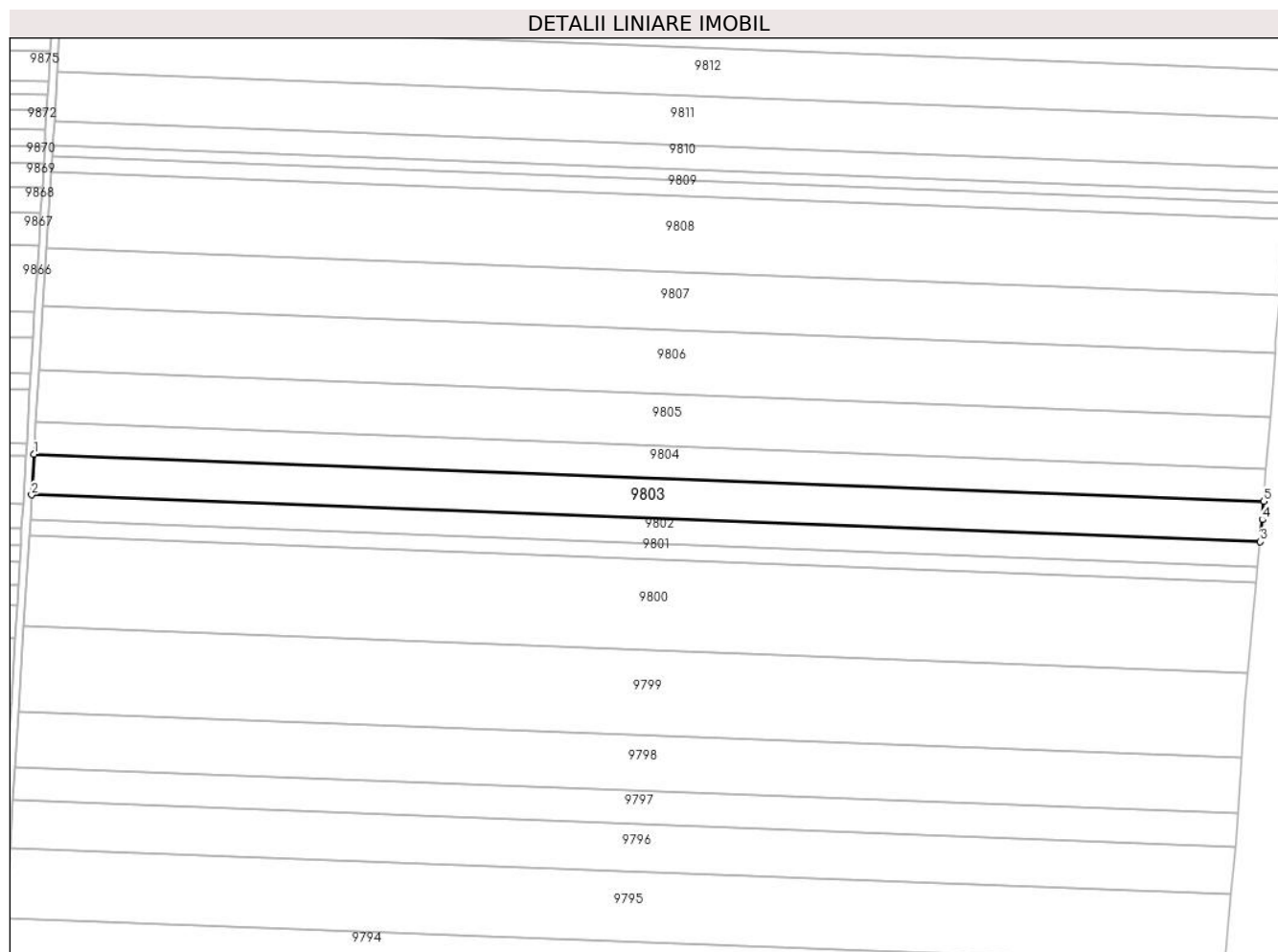
Inscrieri privind dezmembramintele dreptului de proprietate, drepturi reale de garanție și sarcini	Referințe
NU SUNT	

Anexa Nr. 1 La Partea I

Teren

Nr cadastral	Suprafața (mp)*	Observații / Referințe
31663	12.400	

* Suprafața este determinată în planul de proiecție Stereo 70.



Date referitoare la teren

Crt	Categorie folosință	Intra vilan	Suprafața (mp)	Tarla	Parcelă	Nr. topo	Observații / Referințe
1	arabil	NU	12.400	112	14	-	

Lungime Segmente

1) Valorile lungimilor segmentelor sunt obținute din proiecție în plan.

Punct început	X / Y	Punct sfârșit	X / Y	Lungime segment (** (m)
1	348.706,768 290.765,27	2	348.705,541 290.745,051	20.256
2	348.705,541 290.745,051	3	349.317,123 290.721,709	612.027
3	349.317,123 290.721,709	4	349.318,148 290.732,687	11.026
4	349.318,148 290.732,687	5	349.318,847 290.741,908	9.247
5	349.318,847 290.741,908	1	348.706,768 290.765,27	612.525

**** Lungimile segmentelor sunt determinate în planul de proiecție Stereo 70 și sunt rotunjite la 1 milimetru.**

***** Distanța dintre puncte este formată din segmente cumulate ce sunt mai mici decât valoarea 1 milimetru.**

**DATE DESPRE IMOBILUL NR. 9804**

Oficiul de Cadastru și Publicitate Imobiliară DOLJ
Biroul de Cadastru și Publicitate Imobiliară Craiova

A. Partea I. Descrierea imobilului

TEREN Extravilan

Adresa: Jud. Dolj, T 112, P 14

Nr. Crt	Nr cadastral Nr. topografic	Suprafața* (mp)	Observații / Referințe
A1	33508	10.000	Sector cadastral:24 Teren neimprejmuit;

B. Partea II. Proprietari și acte

Inscrieri privitoare la dreptul de proprietate și alte drepturi reale	Referințe
74381 / 26/06/2015	
Hotarare Judecatoreasca nr. Sentinta civila nr 769, din 02/04/2014 emis de Judecatoria Calafat;	
B1	A1
Intabulare, drept de PROPRIETATE, dobandit prin Hotarare Judecatoreasca, cota actuala 1/1, cota initiala 1/1 1) RADU MARIN	

C. Partea III. SARCINI .


Inscrieri privind dezmembramintele dreptului de proprietate, drepturi reale de garanție și sarcini	Referințe
NU SUNT	

Anexa Nr. 1 La Partea I

Teren

Nr cadastral	Suprafața (mp)*	Observații / Referințe
33508	10.000	

* Suprafața este determinată în planul de proiecție Stereo 70.



Date referitoare la teren

Crt	Categorie folosință	Intra vilan	Suprafața (mp)	Tarla	Parcelă	Nr. topo	Observații / Referințe
1	arabil	NU	10.000	112	14	-	

Lungime Segmente

1) Valorile lungimilor segmentelor sunt obținute din proiecție în plan.

Punct început	X / Y	Punct sfârșit	X / Y	Lungime segment (** (m)
1	348.707,757 290.781,567	2	348.706,768 290.765,27	16.327
2	348.706,768 290.765,27	3	349.318,847 290.741,908	612.525
3	349.318,847 290.741,908	4	349.320,08 290.758,196	16.335
4	349.320,08 290.758,196	1	348.707,757 290.781,567	612.769

** Lungimile segmentelor sunt determinate în planul de proiecție Stereo 70 și sunt rotunjite la 1 milimetru.

***** Distanţa dintre puncte este formată din segmente cumulate ce sunt mai mici decât valoarea 1 milimetru.**

**DATE DESPRE IMOBILUL NR. 9805**

Oficiul de Cadastru și Publicitate Imobiliară DOLJ
Biroul de Cadastru și Publicitate Imobiliară Craiova

A. Partea I. Descrierea imobilului

TEREN Extravilan

Adresa: Jud. Dolj, T 112, P 15

Nr. Crt	Nr cadastral Nr. topografic	Suprafața* (mp)	Observații / Referințe
A1		15.782	Sector cadastral:24 Teren neimpregmuit;

B. Partea II. Proprietari și acte

Inscrieri privitoare la dreptul de proprietate și alte drepturi reale		Referințe
/		
Act Administrativ nr. TDP 1916-15085, din 09/03/1995 emis de CJSDPAT DOLJ;		
B1	Intabulare, drept de PROPRIETATE, dobandit prin Reconstituire, cota actuala 1/1, cota initiala 1/1 1) ULNEANU G. ANGELA, LIPSA CNP	A1

C. Partea III. SARCINI .


Inscrieri privind dezmembramintele dreptului de proprietate, drepturi reale de garanție și sarcini	Referințe
NU SUNT	

Anexa Nr. 1 La Partea I

Teren

Nr cadastral	Suprafața (mp)*	Observații / Referințe
	15.782	

* Suprafața este determinată în planul de proiecție Stereo 70.



Date referitoare la teren

Crt	Categorie folosință	Intravilan	Suprafața (mp)	Tarla	Parcelă	Nr. topo	Observații / Referințe
1	arabil	NU	15.782	112	15	-	

Lungime Segmente

1) Valorile lungimilor segmentelor sunt obținute din proiecție în plan.

Punct început	X / Y	Punct sfârșit	X / Y	Lungime segment (** (m)
1	348.709,317 290.807,273	2	348.707,757 290.781,567	25.753
2	348.707,757 290.781,567	3	349.320,08 290.758,196	612.769
3	349.320,08 290.758,196	4	349.322,026 290.783,887	25.765
4	349.322,026 290.783,887	1	348.709,317 290.807,273	613.155

** Lungimile segmentelor sunt determinate în planul de proiecție Stereo 70 și sunt rotunjite la 1 milimetru.

***** Distanţa dintre puncte este formată din segmente cumulate ce sunt mai mici decât valoarea 1 milimetru.**

**DATE DESPRE IMOBILUL NR. 9806**

Oficiul de Cadastru și Publicitate Imobiliară DOLJ
Biroul de Cadastru și Publicitate Imobiliară Craiova

A. Partea I. Descrierea imobilului

TEREN Extravilan

Adresa: Jud. Dolj, T 112, P 16

Nr. Crt	Nr cadastral Nr. topografic	Suprafața* (mp)	Observații / Referințe
A1		19.400	Sector cadastral:24 Teren neimprejmuit;

B. Partea II. Proprietari și acte

Inscrieri privitoare la dreptul de proprietate și alte drepturi reale		Referințe
/		
Act Administrativ nr. TDP 645-15010, din 05/01/1994 emis de CJSDPAT DOLJ;		
B1	Intabulare, drept de PROPRIETATE, dobandit prin Reconstituire, cota actuala 1/1, cota initiala 1/1 1) SPÎNU G. VLADIMIR, LIPSA CNP 2) ROTARU G CONSTANTIN, LIPSA CNP	A1

C. Partea III. SARCINI .


Inscrieri privind dezmembramintele dreptului de proprietate, drepturi reale de garanție și sarcini	Referințe
NU SUNT	

Anexa Nr. 1 La Partea I

Teren

Nr cadastral	Suprafața (mp)*	Observații / Referințe
	19.400	

* Suprafața este determinată în planul de proiecție Stereo 70.



Date referitoare la teren

Crt	Categorie folosință	Intravilan	Suprafața (mp)	Tarla	Parcelă	Nr. topo	Observații / Referințe
1	arabil	NU	19.400	112	16	-	

Lungime Segmente

1) Valorile lungimilor segmentelor sunt obținute din proiecție în plan.

Punct început	X / Y	Punct sfârșit	X / Y	Lungime segment (** (m)
1	348.711,234 290.838,85	2	348.709,317 290.807,273	31.635
2	348.709,317 290.807,273	3	349.322,026 290.783,887	613.155
3	349.322,026 290.783,887	4	349.324,416 290.815,447	31.65
4	349.324,416 290.815,447	1	348.711,234 290.838,85	613.628

** Lungimile segmentelor sunt determinate în planul de proiecție Stereo 70 și sunt rotunjite la 1 milimetru.

***** Distanţa dintre puncte este formată din segmente cumulate ce sunt mai mici decât valoarea 1 milimetru.**

**DATE DESPRE IMOBILUL NR. 9807**

Oficiul de Cadastru și Publicitate Imobiliară DOLJ
Biroul de Cadastru și Publicitate Imobiliară Craiova

A. Partea I. Descrierea imobilului

TEREN Extravilan

Adresa: Jud. Dolj, T 112, P 17

Nr. Crt	Nr cadastral Nr. topografic	Suprafața* (mp)	Observații / Referințe
A1		17.931	Sector cadastral:24 Teren neimprejmuit;

B. Partea II. Proprietari și acte

Inscrieri privitoare la dreptul de proprietate și alte drepturi reale		Referințe
/		
Act Administrativ nr. TDP 515-58805, din 22/11/1993 emis de CJSDPAT DOLJ;		
B1	Intabulare, drept de PROPRIETATE, dobandit prin Reconstituire, cota actuala 1/1, cota initiala 1/1 1) MILOȘ P. GICA, LIPSA CNP	A1

C. Partea III. SARCINI .


Inscrieri privind dezmembramintele dreptului de proprietate, drepturi reale de garanție și sarcini	Referințe
NU SUNT	

Anexa Nr. 1 La Partea I

Teren

Nr cadastral	Suprafața (mp)*	Observații / Referințe
	17.931	

* Suprafața este determinată în planul de proiecție Stereo 70.



Date referitoare la teren

Crt	Categorie folosință	Intravilan	Suprafața (mp)	Tarla	Parcelă	Nr. topo	Observații / Referințe
1	arabil	NU	17.931	112	17	-	

Lungime Segmente

1) Valorile lungimilor segmentelor sunt obținute din proiecție în plan.

Punct început	X / Y	Punct sfârșit	X / Y	Lungime segment (** (m)
1	348.713,003 290.868,008	2	348.711,234 290.838,85	29.212
2	348.711,234 290.838,85	3	349.324,416 290.815,447	613.628
3	349.324,416 290.815,447	4	349.324,89 290.821,706	6.277
4	349.324,89 290.821,706	5	349.326,961 290.844,575	22.963
5	349.326,961 290.844,575	1	348.713,003 290.868,008	614.405

**** Lungimile segmentelor sunt determinate în planul de proiecție Stereo 70 și sunt rotunjite la 1 milimetru.**

***** Distanța dintre puncte este formată din segmente cumulate ce sunt mai mici decât valoarea 1 milimetru.**

**DATE DESPRE IMOBILUL NR. 9808**

Oficiul de Cadastru și Publicitate Imobiliară DOLJ
 Biroul de Cadastru și Publicitate Imobiliară Craiova

A. Partea I. Descrierea imobilului

TEREN Extravilan

Adresa: Jud. Dolj, T 112, P 18

Nr. Crt	Nr cadastral Nr. topografic	Suprafața* (mp)	Observații / Referințe
A1		23.045	Sector cadastral:24 Teren neimprejmuit;

B. Partea II. Proprietari și acte

Inscrieri privitoare la dreptul de proprietate și alte drepturi reale	Referințe
/	
Act Administrativ nr. TDP 1910-15085, din 09/03/1995 emis de CJSDPAT DOLJ;	
B1	A1
Intabulare, drept de PROPRIETATE, dobandit prin Reconstituire, cota actuala 1/1, cota initiala 1/1 1) ROTARU I. MARIA, LIPSA CNP	

C. Partea III. SARCINI .


Inscrieri privind dezmembramintele dreptului de proprietate, drepturi reale de garanție și sarcini	Referințe
NU SUNT	

Anexa Nr. 1 La Partea I

Teren

Nr cadastral	Suprafața (mp)*	Observații / Referințe
	23.045	

* Suprafața este determinată în planul de proiecție Stereo 70.



Date referitoare la teren

Crt	Categorie folosință	Intravilan	Suprafața (mp)	Tarla	Parcelă	Nr. topo	Observații / Referințe
1	arabil	NU	23.045	112	18	-	

Lungime Segmente

1) Valorile lungimilor segmentelor sunt obținute din proiecție în plan.

Punct început	X / Y	Punct sfârșit	X / Y	Lungime segment (** (m)
1	348.715,274 290.905,423	2	348.713,003 290.868,008	37.484
2	348.713,003 290.868,008	3	349.326,961 290.844,575	614.405
3	349.326,961 290.844,575	4	349.330,345 290.881,947	37.525
4	349.330,345 290.881,947	1	348.715,274 290.905,423	615.519

** Lungimile segmentelor sunt determinate în planul de proiecție Stereo 70 și sunt rotunjite la 1 milimetru.

***** Distanţa dintre puncte este formată din segmente cumulate ce sunt mai mici decât valoarea 1 milimetru.**

**DATE DESPRE IMOBILUL NR. 9809**

Oficiul de Cadastru și Publicitate Imobiliară DOLJ
Biroul de Cadastru și Publicitate Imobiliară Craiova

A. Partea I. Descrierea imobilului

TEREN Extravilan

Adresa: Jud. Dolj, T 112 P 19

Nr. Crt	Nr cadastral Nr. topografic	Suprafața* (mp)	Observații / Referințe
A1	39669	5.000	Sector cadastral:24 Teren neimprejmuit;

B. Partea II. Proprietari și acte

Inscrieri privitoare la dreptul de proprietate și alte drepturi reale		Referințe
142879 / 01/08/2022		
Act Administrativ nr. TDP NR 1582-48474, din 31/01/1995 emis de COMISIA JUDETEANA DOLJ (act notarial nr CM NR 159 din 08.07.2009, emis de BNP STOENESCU FLOREA);		
B1	Intabulare, drept de PROPRIETATE, dobandit prin Succesiune, cota actuala 1/4, cota initiala 1/4 1) NIȚOI-ȚÎȚACU ION <i>OBSERVATII: pozitie transcrisa din CF 39653/Cetate, inscrisa prin incheierea nr. 294725 din 16/12/2021;</i>	A1
B2	Intabulare, drept de PROPRIETATE, dobandit prin Succesiune, cota actuala 3/4, cota initiala 3/4 1) NIȚOI-ȚÎȚACU ION-CRISTIAN <i>OBSERVATII: pozitie transcrisa din CF 39653/Cetate, inscrisa prin incheierea nr. 294725 din 16/12/2021;</i>	A1

C. Partea III. SARCINI .


Inscrieri privind dezmembramintele dreptului de proprietate, drepturi reale de garanție și sarcini	Referințe
NU SUNT	

Anexa Nr. 1 La Partea I

Teren

Nr cadastral	Suprafața (mp)*	Observații / Referințe
39669	5.000	

* Suprafața este determinată în planul de proiecție Stereo 70.



Date referitoare la teren

Crt	Categorie folosință	Intra vilan	Suprafața (mp)	Tarla	Parcelă	Nr. topo	Observații / Referințe
1	arabil	NU	5.000	112	19	-	

Lungime Segmente

1) Valorile lungimilor segmentelor sunt obținute din proiecție în plan.

Punct început	X / Y	Punct sfârșit	X / Y	Lungime segment (** (m)
1	348.715,766 290.913,532	2	348.715,274 290.905,423	8.124
2	348.715,274 290.905,423	3	349.330,345 290.881,947	615.519
3	349.330,345 290.881,947	4	349.331,078 290.890,047	8.133
4	349.331,078 290.890,047	1	348.715,766 290.913,532	615.76

** Lungimile segmentelor sunt determinate în planul de proiecție Stereo 70 și sunt rotunjite la 1 milimetru.

***** Distanţa dintre puncte este formată din segmente cumulate ce sunt mai mici decât valoarea 1 milimetru.**

**DATE DESPRE IMOBILUL NR. 9810**

Oficiul de Cadastru și Publicitate Imobiliară DOLJ
 Biroul de Cadastru și Publicitate Imobiliară Craiova

A. Partea I. Descrierea imobilului

TEREN Extravilan

Adresa: Jud. Dolj, T 112, P 20

Nr. Crt	Nr cadastral Nr. topografic	Suprafața* (mp)	Observații / Referințe
A1	31645	7.500	Sector cadastral:24 Teren neimprejmuit;

B. Partea II. Proprietari și acte

Inscrieri privitoare la dreptul de proprietate și alte drepturi reale		Referințe
7925 / 30/01/2013		
Hotarare Judecatoreasca nr. Sentinta Civila nr.2212, din 05/12/2007 emis de Jud Calafat (DOSAR NR 2587/201/2007);		
B1	Intabulare, drept de PROPRIETATE, dobandit prin Hotarare Judecatoreasca, cota actuala 1/1, cota initiala 1/1 1) RADU MARIN	A1

C. Partea III. SARCINI .


Inscrieri privind dezmembramintele dreptului de proprietate, drepturi reale de garanție și sarcini	Referințe
NU SUNT	

Anexa Nr. 1 La Partea I

Teren

Nr cadastral	Suprafața (mp)*	Observații / Referințe
31645	7.500	

* Suprafața este determinată în planul de proiecție Stereo 70.



Date referitoare la teren

Crt	Categorie folosință	Intra vilan	Suprafața (mp)	Tarla	Parcelă	Nr. topo	Observații / Referințe
1	arabil	NU	7.500	112	20	-	

Lungime Segmente

1) Valorile lungimilor segmentelor sunt obținute din proiecție în plan.

Punct început	X / Y	Punct sfârșit	X / Y	Lungime segment (** (m)
1	348.716,837 290.931,172	2	348.716,099 290.919,018	12.176
2	348.716,099 290.919,018	3	349.331,574 290.895,527	615.923
3	349.331,574 290.895,527	4	349.332,674 290.907,667	12.19
4	349.332,674 290.907,667	1	348.716,837 290.931,172	616.285

** Lungimile segmentelor sunt determinate în planul de proiecție Stereo 70 și sunt rotunjite la 1 milimetru.

***** Distanţa dintre puncte este formată din segmente cumulate ce sunt mai mici decât valoarea 1 milimetru.**

**DATE DESPRE IMOBILUL NR. 9811**

Oficiul de Cadastru și Publicitate Imobiliară DOLJ
Biroul de Cadastru și Publicitate Imobiliară Craiova

A. Partea I. Descrierea imobilului

TEREN Extravilan

Adresa: Jud. Dolj, T 112, P 20

Nr. Crt	Nr cadastral Nr. topografic	Suprafața* (mp)	Observații / Referințe
A1		Din acte: 22.500 Masurata: 15.000	Sector cadastral:24 Teren neimprejmuit; Diferenta de suprafata se gaseste la ID 9810

B. Partea II. Proprietari și acte

Inscrieri privitoare la dreptul de proprietate și alte drepturi reale		Referințe
/		
Act Administrativ nr. TDP 511-58805, din 22/11/1993 emis de CJSDPAT DOLJ;		
B1	Intabulare, drept de PROPRIETATE, dobandit prin Reconstituire, cota actuala 1/1, cota initiala 1/1 1) PĂSĂRICĂ D. ELENA, LIPSA CNP 2) NEAGOE D. AURICA, LIPSA CNP 3) VASILE D. ȘTEFAN, LIPSA CNP	A1

C. Partea III. SARCINI .


Inscrieri privind dezmembramintele dreptului de proprietate, drepturi reale de garanție și sarcini	Referințe
NU SUNT	

Anexa Nr. 1 La Partea I

Teren

Nr cadastral	Suprafața (mp)*	Observații / Referințe
	Din acte: 22.500 Masurata: 15.000	Diferenta de suprafata se gaseste la ID 9810

* Suprafața este determinată în planul de proiecție Stereo 70.



Date referitoare la teren

Crt	Categorie folosință	Intravilan	Suprafața (mp)	Tarla	Parcelă	Nr. topo	Observații / Referințe
1	arabil	NU	15.000	112	20	-	

Lungime Segmente

1) Valorile lungimilor segmentelor sunt obținute din proiecție în plan.

Punct început	X / Y	Punct sfârșit	X / Y	Lungime segment (** (m)
1	348.718,31 290.955,458	2	348.716,837 290.931,172	24.331
2	348.716,837 290.931,172	3	349.332,674 290.907,667	616.285
3	349.332,674 290.907,667	4	349.334,87 290.931,926	24.358
4	349.334,87 290.931,926	1	348.718,31 290.955,458	617.009

**** Lungimile segmentelor sunt determinate în planul de proiecție Stereo 70 și sunt rotunjite la 1 milimetru.**

***** Distanța dintre puncte este formată din segmente cumulate ce sunt mai mici decât valoarea 1 milimetru.**

**DATE DESPRE IMOBILUL NR. 9812**

Oficiul de Cadastru și Publicitate Imobiliară DOLJ
Biroul de Cadastru și Publicitate Imobiliară Craiova

A. Partea I. Descrierea imobilului

TEREN Extravilan

Nr. CF vechi:34
Nr. cadastral vechi:34

Adresa: Jud. Dolj, T 112, P 21

Nr. Crt	Nr cadastral Nr. topografic	Suprafața* (mp)	Observații / Referințe
A1	36309	14.998	Sector cadastral:24 Teren neimprejmuit;

B. Partea II. Proprietari și acte

Inscrieri privitoare la dreptul de proprietate și alte drepturi reale		Referințe
494 / 14/09/2000		
Act Notarial nr. 2141, din 13/09/2000 emis de NP Stoenescu F.;		
B1	Intabulare, drept de PROPRIETATE, dobandit prin Conventie, cota actuala 1/1, cota initiala 1/1 1) TOMESCU ELENA, LIPSA CNP	A1

C. Partea III. SARCINI .


Inscrieri privind dezmembramintele dreptului de proprietate, drepturi reale de garanție și sarcini	Referințe
NU SUNT	

Anexa Nr. 1 La Partea I

Teren

Nr cadastral	Suprafața (mp)*	Observații / Referințe
36309	14.998	

* Suprafața este determinată în planul de proiecție Stereo 70.



Date referitoare la teren

Crt	Categorie folosință	Intravilan	Suprafața (mp)	Tarla	Parcelă	Nr. topo	Observații / Referințe
1	arabil	NU	14.998	112	21	-	

Lungime Segmente

1) Valorile lungimilor segmentelor sunt obținute din proiecție în plan.

Punct început	X / Y	Punct sfârșit	X / Y	Lungime segment (** (m)
1	348.719,782 290.979,712	2	348.718,31 290.955,458	24.299
2	348.718,31 290.955,458	3	349.334,87 290.931,926	617.009
3	349.334,87 290.931,926	4	349.335,716 290.941,27	9.382
4	349.335,716 290.941,27	5	349.337,209 290.956,146	14.951
5	349.337,209 290.956,146	1	348.719,782 290.979,712	617.877

**** Lungimile segmentelor sunt determinate în planul de proiecție Stereo 70 și sunt rotunjite la 1 milimetru.**

***** Distanța dintre puncte este formată din segmente cumulate ce sunt mai mici decât valoarea 1 milimetru.**

**DATE DESPRE IMOBILUL NR. 9813**

Oficiul de Cadastru și Publicitate Imobiliară DOLJ
Biroul de Cadastru și Publicitate Imobiliară Craiova

A. Partea I. Descrierea imobilului

TEREN Extravilan

Adresa: Jud. Dolj, T 112, P 21

Nr. Crt	Nr cadastral Nr. topografic	Suprafața* (mp)	Observații / Referințe
A1		Din acte: 25.808 Masurata: 10.810	Sector cadastral:24 Teren neimprejmuit; Diferenta de suprafata se gaseste la ID 9812

B. Partea II. Proprietari și acte

Inscrieri privitoare la dreptul de proprietate și alte drepturi reale		Referințe
/		
Act Administrativ nr. TDP 1395-58815, din 24/01/1995 emis de CJSDPAT DOLJ;		
B1	Intabulare, drept de PROPRIETATE, dobandit prin Reconstituire, cota actuala 1/1, cota initiala 1/1 1) BĂLĂLCIANU D. GHEORGHE , LIPSA CNP	A1

C. Partea III. SARCINI .


Inscrieri privind dezmembramintele dreptului de proprietate, drepturi reale de garanție și sarcini	Referințe
NU SUNT	

Anexa Nr. 1 La Partea I

Teren

Nr cadastral	Suprafața (mp)*	Observații / Referințe
	Din acte: 25.808 Masurata: 10.810	Diferenta de suprafata se gaseste la ID 9812

* Suprafața este determinată în planul de proiecție Stereo 70.



Date referitoare la teren

Crt	Categorie folosință	Intra vilan	Suprafața (mp)	Tarla	Parcelă	Nr. topo	Observații / Referințe
1	arabil	NU	10.810	112	21	-	

Lungime Segmente

1) Valorile lungimilor segmentelor sunt obținute din proiecție în plan.

Punct început	X / Y	Punct sfârșit	X / Y	Lungime segment (** (m)
1	348.720,842 290.997,169	2	348.719,782 290.979,712	17.489
2	348.719,782 290.979,712	3	349.337,209 290.956,146	617.877
3	349.337,209 290.956,146	4	349.338,959 290.973,578	17.52
4	349.338,959 290.973,578	1	348.720,842 290.997,169	618.567

**** Lungimile segmentelor sunt determinate în planul de proiecție Stereo 70 și sunt rotunjite la 1 milimetru.**

***** Distanța dintre puncte este formată din segmente cumulate ce sunt mai mici decât valoarea 1 milimetru.**

**DATE DESPRE IMOBILUL NR. 9814**

Oficiul de Cadastru și Publicitate Imobiliară DOLJ
Biroul de Cadastru și Publicitate Imobiliară Craiova

A. Partea I. Descrierea imobilului

TEREN Extravilan

Adresa: Jud. Dolj, T 112, P 24

Nr. Crt	Nr cadastral Nr. topografic	Suprafața* (mp)	Observații / Referințe
A1		21.600	Sector cadastral:24 Teren neimprejmuit;

B. Partea II. Proprietari și acte

Inscrieri privitoare la dreptul de proprietate și alte drepturi reale	Referințe
/	
Act Administrativ nr. TDP 2006-15026, din 20/08/1995 emis de CJSDPAT DOLJ;	
B1	A1
Intabulare, drept de PROPRIETATE, dobandit prin Reconstituire, cota actuala 1/1, cota initiala 1/1	
1) PÎRVULESCU I FLOAREA, LIPSA CNP	
2) IACOB I. PETRORIAN, LIPSA CNP	
3) IACOB I. CONSTANTIN, LIPSA CNP	

C. Partea III. SARCINI .


Inscrieri privind dezmembramintele dreptului de proprietate, drepturi reale de garanție și sarcini	Referințe
NU SUNT	

Anexa Nr. 1 La Partea I

Teren

Nr cadastral	Suprafața (mp)*	Observații / Referințe
	21.600	

* Suprafața este determinată în planul de proiecție Stereo 70.



Date referitoare la teren

Crt	Categorie folosință	Intravilan	Suprafața (mp)	Tarla	Parcelă	Nr. topo	Observații / Referințe
1	arabil	NU	21.600	112	24	-	

Lungime Segmente

1) Valorile lungimilor segmentelor sunt obținute din proiecție în plan.

Punct început	X / Y	Punct sfârșit	X / Y	Lungime segment (** (m)
1	348.722,955 291.031,995	2	348.720,842 290.997,169	34.89
2	348.720,842 290.997,169	3	349.338,959 290.973,578	618.567
3	349.338,959 290.973,578	4	349.342,45 291.008,35	34.947
4	349.342,45 291.008,35	1	348.722,955 291.031,995	619.946

** Lungimile segmentelor sunt determinate în planul de proiecție Stereo 70 și sunt rotunjite la 1 milimetru.

***** Distanţa dintre puncte este formată din segmente cumulate ce sunt mai mici decât valoarea 1 milimetru.**

**DATE DESPRE IMOBILUL NR. 9815**

Oficiul de Cadastru și Publicitate Imobiliară DOLJ
Biroul de Cadastru și Publicitate Imobiliară Craiova

A. Partea I. Descrierea imobilului

TEREN Extravilan

Adresa: Jud. Dolj, T 112, P 25

Nr. Crt	Nr cadastral Nr. topografic	Suprafața* (mp)	Observații / Referințe
A1	36103	10.000	Sector cadastral:24 Teren neimprejmuit;

B. Partea II. Proprietari și acte

Inscrieri privitoare la dreptul de proprietate și alte drepturi reale		Referințe
269346 / 29/11/2019		
Act Notarial nr. 2666, din 27/11/2019 emis de NP Dragancea Ofelia;		
B1	Intabulare, drept de PROPRIETATE, dobandit prin Conventie, cota actuala 1/1, cota initiala 1/1 1) RADU ELENA CORINA 2) RADU MARIN	A1

C. Partea III. SARCINI .


Inscrieri privind dezmembramintele dreptului de proprietate, drepturi reale de garanție și sarcini	Referințe
NU SUNT	

Anexa Nr. 1 La Partea I

Teren

Nr cadastral	Suprafața (mp)*	Observații / Referințe
36103	10.000	

* Suprafața este determinată în planul de proiecție Stereo 70.



Date referitoare la teren

Crt	Categorie folosință	Intravilan	Suprafața (mp)	Tarla	Parcelă	Nr. topo	Observații / Referințe
1	arabil	NU	10.000	112	25	-	

Lungime Segmente

1) Valorile lungimilor segmentelor sunt obținute din proiecție în plan.

Punct început	X / Y	Punct sfârșit	X / Y	Lungime segment (** (m)
1	348.723,932 291.048,092	2	348.722,955 291.031,995	16.127
2	348.722,955 291.031,995	3	349.342,45 291.008,35	619.946
3	349.342,45 291.008,35	4	349.343,212 291.015,941	7.629
4	349.343,212 291.015,941	5	349.343,893 291.024,43	8.516
5	349.343,893 291.024,43	1	348.723,932 291.048,092	620.412

**** Lungimile segmentelor sunt determinate în planul de proiecție Stereo 70 și sunt rotunjite la 1 milimetru.**

***** Distanța dintre puncte este formată din segmente cumulate ce sunt mai mici decât valoarea 1 milimetru.**

**DATE DESPRE IMOBILUL NR. 9816**

Oficiul de Cadastru și Publicitate Imobiliară DOLJ
Biroul de Cadastru și Publicitate Imobiliară Craiova

A. Partea I. Descrierea imobilului

TEREN Extravilan

Adresa: Jud. Dolj, T 112, P 26

Nr. Crt	Nr cadastral Nr. topografic	Suprafața* (mp)	Observații / Referințe
A1	33201	10.000	Sector cadastral:24 Teren neimprejmuit;

B. Partea II. Proprietari și acte

Inscrieri privitoare la dreptul de proprietate și alte drepturi reale	Referințe
21332 / 27/02/2015	
Hotarare Judecatoreasca nr. Sentinta Civila nr 587, din 11/03/2014 emis de Judecatoria Calafat dosar nr 623/201/2014;	
B1	Intabulare, drept de PROPRIETATE, dobandit prin Hotarare Judecatoreasca, cota actuala 1/1, cota initiala 1/1 1) RADU ELENA CORINA

C. Partea III. SARCINI .


Inscrieri privind dezmembramintele dreptului de proprietate, drepturi reale de garanție și sarcini	Referințe
NU SUNT	

Anexa Nr. 1 La Partea I

Teren

Nr cadastral	Suprafața (mp)*	Observații / Referințe
33201	10.000	

* Suprafața este determinată în planul de proiecție Stereo 70.



Date referitoare la teren

Crt	Categorie folosință	Intra vilan	Suprafața (mp)	Tarla	Parcelă	Nr. topo	Observații / Referințe
1	arabil	NU	10.000	112	26	-	

Lungime Segmente

1) Valorile lungimilor segmentelor sunt obținute din proiecție în plan.

Punct început	X / Y	Punct sfârșit	X / Y	Lungime segment (** (m)
1	348.724,909 291.064,181	2	348.723,932 291.048,092	16.119
2	348.723,932 291.048,092	3	349.343,893 291.024,43	620.412
3	349.343,893 291.024,43	4	349.345,183 291.040,507	16.129
4	349.345,183 291.040,507	1	348.724,909 291.064,181	620.726

** Lungimile segmentelor sunt determinate în planul de proiecție Stereo 70 și sunt rotunjite la 1 milimetru.

***** Distanţa dintre puncte este formată din segmente cumulate ce sunt mai mici decât valoarea 1 milimetru.**

**DATE DESPRE IMOBILUL NR. 9817**

Oficiul de Cadastru și Publicitate Imobiliară DOLJ
Biroul de Cadastru și Publicitate Imobiliară Craiova

A. Partea I. Descrierea imobilului

TEREN Extravilan

Adresa: Jud. Dolj, T 112, P 27

Nr. Crt	Nr cadastral Nr. topografic	Suprafața* (mp)	Observații / Referințe
A1	35984	7.668	Sector cadastral:24 Teren neimprejmuit;

B. Partea II. Proprietari și acte

Inscrieri privitoare la dreptul de proprietate și alte drepturi reale		Referințe
113532 / 30/05/2019		
Act Notarial nr. 1762, din 29/05/2019 emis de Budiana Ionut Razvan;		
B1	Intabulare, drept de PROPRIETATE, dobandit prin Conventie, cota actuala 1/1, cota initiala 1/1 1) RADU ELENA CORINA 2) RADU MARIN	A1
B2	Se notează faptul că, imobilul face parte din patrimoniul de afecțaiune al lui : INTREPRINDERE INDIVIDUALA RADU ELENA CORINA	A1

C. Partea III. SARCINI .


Inscrieri privind dezmembramintele dreptului de proprietate, drepturi reale de garanție și sarcini	Referințe
NU SUNT	

Anexa Nr. 1 La Partea I

Teren

Nr cadastral	Suprafața (mp)*	Observații / Referințe
35984	7.668	

* Suprafața este determinată în planul de proiecție Stereo 70.



Date referitoare la teren

Crt	Categorie folosință	Intra vilan	Suprafața (mp)	Tarla	Parcelă	Nr. topo	Observații / Referințe
1	arabil	NU	7.668	112	27	-	

Lungime Segmente

1) Valorile lungimilor segmentelor sunt obținute din proiecție în plan.

Punct început	X / Y	Punct sfârșit	X / Y	Lungime segment (** (m)
1	348.725,657 291.076,513	2	348.724,909 291.064,181	12.355
2	348.724,909 291.064,181	3	349.345,183 291.040,507	620.726
3	349.345,183 291.040,507	4	349.346,171 291.052,829	12.362
4	349.346,171 291.052,829	1	348.725,657 291.076,513	620.966

** Lungimile segmentelor sunt determinate în planul de proiecție Stereo 70 și sunt rotunjite la 1 milimetru.

***** Distanţa dintre puncte este formată din segmente cumulate ce sunt mai mici decât valoarea 1 milimetru.**

**DATE DESPRE IMOBILUL NR. 9818**

Oficiul de Cadastru și Publicitate Imobiliară DOLJ
Biroul de Cadastru și Publicitate Imobiliară Craiova

A. Partea I. Descrierea imobilului

TEREN Extravilan

Adresa: Jud. Dolj, T 112, P 28

Nr. Crt	Nr cadastral Nr. topografic	Suprafața* (mp)	Observații / Referințe
A1		6.727	Sector cadastral:24 Teren neimpregmuit;

B. Partea II. Proprietari și acte

Inscrieri privitoare la dreptul de proprietate și alte drepturi reale		Referințe
/		
Hotarare Judecatoreasca nr. SC 2480, din 20/11/2008 emis de JUDECĂTORIA CALAFAT;		
B1	Intabulare, drept de PROPRIETATE, dobandit prin lesire Din Indiviziune, cota actuala 1/1, cota initiala 1/1 1) NICHITA SONIA	A1

C. Partea III. SARCINI .


Inscrieri privind dezmembramintele dreptului de proprietate, drepturi reale de garanție și sarcini	Referințe
NU SUNT	

Anexa Nr. 1 La Partea I

Teren

Nr cadastral	Suprafața (mp)*	Observații / Referințe
	6.727	

* Suprafața este determinată în planul de proiecție Stereo 70.



Date referitoare la teren

Crt	Categorie folosință	Intravilan	Suprafața (mp)	Tarla	Parcelă	Nr. topo	Observații / Referințe
1	arabil	NU	6.727	112	28	-	

Lungime Segmente

1) Valorile lungimilor segmentelor sunt obținute din proiecție în plan.

Punct început	X / Y	Punct sfârșit	X / Y	Lungime segment (** (m)
1	348.726,313 291.087,327	2	348.725,657 291.076,513	10.834
2	348.725,657 291.076,513	3	349.346,171 291.052,829	620.966
3	349.346,171 291.052,829	4	349.347,038 291.063,635	10.841
4	349.347,038 291.063,635	1	348.726,313 291.087,327	621.177

** Lungimile segmentelor sunt determinate în planul de proiecție Stereo 70 și sunt rotunjite la 1 milimetru.

***** Distanţa dintre puncte este formată din segmente cumulate ce sunt mai mici decât valoarea 1 milimetru.**

**DATE DESPRE IMOBILUL NR. 9819**

Oficiul de Cadastru și Publicitate Imobiliară DOLJ
Biroul de Cadastru și Publicitate Imobiliară Craiova

A. Partea I. Descrierea imobilului

TEREN Extravilan

Adresa: Jud. Dolj, T 112, P 29

Nr. Crt	Nr cadastral Nr. topografic	Suprafața* (mp)	Observații / Referințe
A1	34388	3.376	Sector cadastral:24 Teren neimprejmuit;

B. Partea II. Proprietari și acte

Inscrieri privitoare la dreptul de proprietate și alte drepturi reale		Referințe
84751 / 24/06/2016		
Act Administrativ nr. TP nr 2647-48330, din 13/02/1998 emis de CONSILIUL JUDETEAN DOLJ;		
B1	Intabulare, drept de PROPRIETATE, dobandit prin Reconstituire, cota actuala 1/1, cota initiala 1/1 1) MANDA VLADIMIR	A1
120455 / 16/09/2016		
Act Notarial nr. contract de intretinere aut. nr. 2496, din 06/09/2016 emis de NP Budiana Ionut Razvan (Contract de intretinere autentificat sub nr.2496 din data de 06.09.2016);		
B2	Intabulare, drept de PROPRIETATE, dobandit prin Conventie, cota actuala 1/1, cota initiala 1/1 1) COLCEA ANA CLAUDIA 2) COLCEA PETRE	A1

C. Partea III. SARCINI


Inscrieri privind dezmembramintele dreptului de proprietate, drepturi reale de garanție și sarcini		Referințe
120455 / 16/09/2016		
Act Notarial nr. contract de intretinere aut. nr. 2496, din 06/09/2016 emis de NP Budiana Ionut Razvan (Contract de intretinere autentificat sub nr.2496 din data de 06.09.2016);		
C1	Intabulare, drept de IPOTECA LEGALA, Valoare:0 ce are ca obiect plata rentei în bani corespunzătoare întreținerii neexecutate 1) MANDA VLADIMIR	A1

Anexa Nr. 1 La Partea I

Teren

Nr cadastral	Suprafața (mp)*	Observații / Referințe
34388	3.376	

* Suprafața este determinată în planul de proiecție Stereo 70.



Date referitoare la teren

Crt	Categorie folosință	Intravilan	Suprafața (mp)	Tarla	Parcelă	Nr. topo	Observații / Referințe
1	arabil	NU	3.376	112	29	-	

Lungime Segmente

1) Valorile lungimilor segmentelor sunt obținute din proiecție în plan.

Punct început	X / Y	Punct sfârșit	X / Y	Lungime segment (** (m)
1	348.726,643 291.092,752	2	348.726,313 291.087,327	5.435
2	348.726,313 291.087,327	3	349.347,038 291.063,635	621.177
3	349.347,038 291.063,635	4	349.347,473 291.069,057	5.439
4	349.347,473 291.069,057	1	348.726,643 291.092,752	621.282

** Lungimile segmentelor sunt determinate în planul de proiecție Stereo 70 și sunt rotunjite la 1 milimetru.

***** Distanţa dintre puncte este formată din segmente cumulate ce sunt mai mici decât valoarea 1 milimetru.**

**DATE DESPRE IMOBILUL NR. 9820**

Oficiul de Cadastru și Publicitate Imobiliară DOLJ
Biroul de Cadastru și Publicitate Imobiliară Craiova

A. Partea I. Descrierea imobilului

TEREN Extravilan

Adresa: Jud. Dolj, T 112, P 31

Nr. Crt	Nr cadastral Nr. topografic	Suprafața* (mp)	Observații / Referințe
A1	35171	6.021	Sector cadastral:24 Teren neimprejmuit;

B. Partea II. Proprietari și acte

Inscrieri privitoare la dreptul de proprietate și alte drepturi reale	Referințe
63557 / 14/03/2018	
Act Notarial nr. Contract de vanzare aut nr 850, din 09/03/2018 emis de Budiana Ionut Razvan;	
B1	A1
Intabulare, drept de PROPRIETATE, dobandit prin Conventie, cota actuala 1/1, cota initiala 1/1	
1) RADU ELENA CORINA	
2) RADU MARIN	

C. Partea III. SARCINI .


Inscrieri privind dezmembramintele dreptului de proprietate, drepturi reale de garanție și sarcini	Referințe
NU SUNT	

Anexa Nr. 1 La Partea I

Teren

Nr cadastral	Suprafața (mp)*	Observații / Referințe
35171	6.021	

* Suprafața este determinată în planul de proiecție Stereo 70.



Date referitoare la teren

Crt	Categorie folosință	Intravilan	Suprafața (mp)	Tarla	Parcelă	Nr. topo	Observații / Referințe
1	arabil	NU	6.021	112	31	-	

Lungime Segmente

1) Valorile lungimilor segmentelor sunt obținute din proiecție în plan.

Punct început	X / Y	Punct sfârșit	X / Y	Lungime segment (** (m)
1	348.727,23 291.102,427	2	348.726,643 291.092,752	9.693
2	348.726,643 291.092,752	3	349.347,473 291.069,057	621.282
3	349.347,473 291.069,057	4	349.348,249 291.078,724	9.698
4	349.348,249 291.078,724	1	348.727,23 291.102,427	621.471

** Lungimile segmentelor sunt determinate în planul de proiecție Stereo 70 și sunt rotunjite la 1 milimetru.

***** Distanţa dintre puncte este formată din segmente cumulate ce sunt mai mici decât valoarea 1 milimetru.**

**DATE DESPRE IMOBILUL NR. 9821**

Oficiul de Cadastru și Publicitate Imobiliară DOLJ
Biroul de Cadastru și Publicitate Imobiliară Craiova

A. Partea I. Descrierea imobilului

TEREN Extravilan

Adresa: Jud. Dolj, T 112, P 32

Nr. Crt	Nr cadastral Nr. topografic	Suprafața* (mp)	Observații / Referințe
A1	34733	5.000	Sector cadastral:24 Teren neimprejmuit;

B. Partea II. Proprietari și acte

Inscrieri privitoare la dreptul de proprietate și alte drepturi reale		Referințe
33193 / 13/03/2017		
Act Notarial nr. contract de vanzare nr. 803, din 10/03/2017 emis de Budiana Ionut Razvan;		
B1	Intabulare, drept de PROPRIETATE, dobandit prin Conventie, cota actuala 1/1, cota initiala 1/1 1) RADU ELENA CORINA 2) RADU MARIN	A1

C. Partea III. SARCINI .


Inscrieri privind dezmembramintele dreptului de proprietate, drepturi reale de garanție și sarcini	Referințe
NU SUNT	

Anexa Nr. 1 La Partea I

Teren

Nr cadastral	Suprafața (mp)*	Observații / Referințe
34733	5.000	

* Suprafața este determinată în planul de proiecție Stereo 70.



Date referitoare la teren

Crt	Categorie folosință	Intra vilan	Suprafața (mp)	Tarla	Parcelă	Nr. topo	Observații / Referințe
1	arabil	NU	5.000	112	32	-	

Lungime Segmente

1) Valorile lungimilor segmentelor sunt obținute din proiecție în plan.

Punct început	X / Y	Punct sfârșit	X / Y	Lungime segment (** (m)
1	348.727,717 291.110,458	2	348.727,23 291.102,427	8.046
2	348.727,23 291.102,427	3	349.348,249 291.078,724	621.471
3	349.348,249 291.078,724	4	349.348,893 291.086,75	8.052
4	349.348,893 291.086,75	1	348.727,717 291.110,458	621.628

** Lungimile segmentelor sunt determinate în planul de proiecție Stereo 70 și sunt rotunjite la 1 milimetru.

***** Distanţa dintre puncte este formată din segmente cumulate ce sunt mai mici decât valoarea 1 milimetru.**

**DATE DESPRE IMOBILUL NR. 9822**

Oficiul de Cadastru și Publicitate Imobiliară DOLJ
Biroul de Cadastru și Publicitate Imobiliară Craiova

A. Partea I. Descrierea imobilului

TEREN Extravilan

Adresa: Jud. Dolj, T 112, P 33

Nr. Crt	Nr cadastral Nr. topografic	Suprafața* (mp)	Observații / Referințe
A1		15.843	Sector cadastral:24 Teren neimpregmuit;

B. Partea II. Proprietari și acte

Inscrieri privitoare la dreptul de proprietate și alte drepturi reale		Referințe
/		
Act Notarial nr. CM 279, din 21/03/2006 emis de BNP STOENESCU FLOREA;		
B1	Intabulare, drept de PROPRIETATE, dobandit prin Succesiune, cota actuala 1/1, cota initiala 1/1 1) PORUMBELU ANGELA	A1

C. Partea III. SARCINI .


Inscrieri privind dezmembramintele dreptului de proprietate, drepturi reale de garanție și sarcini	Referințe
NU SUNT	

Anexa Nr. 1 La Partea I

Teren

Nr cadastral	Suprafața (mp)*	Observații / Referințe
	15.843	

* Suprafața este determinată în planul de proiecție Stereo 70.



Date referitoare la teren

Crt	Categorie folosință	Intra vilan	Suprafața (mp)	Tarla	Parcelă	Nr. topo	Observații / Referințe
1	arabil	NU	15.843	112	33	-	

Lungime Segmente

1) Valorile lungimilor segmentelor sunt obținute din proiecție în plan.

Punct început	X / Y	Punct sfârșit	X / Y	Lungime segment (** (m)
1	348.729,261 291.135,894	2	348.727,717 291.110,458	25.483
2	348.727,717 291.110,458	3	349.348,893 291.086,75	621.628
3	349.348,893 291.086,75	4	349.350,932 291.112,167	25.499
4	349.350,932 291.112,167	1	348.729,261 291.135,894	622.124

** Lungimile segmentelor sunt determinate în planul de proiecție Stereo 70 și sunt rotunjite la 1 milimetru.

***** Distanţa dintre puncte este formată din segmente cumulate ce sunt mai mici decât valoarea 1 milimetru.**

**DATE DESPRE IMOBILUL NR. 9823**

Oficiul de Cadastru și Publicitate Imobiliară DOLJ
Biroul de Cadastru și Publicitate Imobiliară Craiova

A. Partea I. Descrierea imobilului

TEREN Extravilan

Adresa: Jud. Dolj, T 112, P 34

Nr. Crt	Nr cadastral Nr. topografic	Suprafața* (mp)	Observații / Referințe
A1		23.700	Sector cadastral:24 Teren neimprejmuit;

B. Partea II. Proprietari și acte

Inscrieri privitoare la dreptul de proprietate și alte drepturi reale	Referințe
/	
Act Administrativ nr. TDP 3142, din 28/09/2006 emis de CJSDPAT DOLJ;	
B1	A1
Intabulare, drept de PROPRIETATE, dobandit prin Reconstituire, cota actuala 1/1, cota initiala 1/1 1) MIHAI R ȘTEFAN, LIPSA CNP	

C. Partea III. SARCINI .


Inscrieri privind dezmembramintele dreptului de proprietate, drepturi reale de garanție și sarcini	Referințe
NU SUNT	

Anexa Nr. 1 La Partea I

Teren

Nr cadastral	Suprafața (mp)*	Observații / Referințe
	23.700	

* Suprafața este determinată în planul de proiecție Stereo 70.



Date referitoare la teren

Crt	Categorie folosință	Intravilan	Suprafața (mp)	Tarla	Parcelă	Nr. topo	Observații / Referințe
1	arabil	NU	23.700	112	34	-	

Lungime Segmente

1) Valorile lungimilor segmentelor sunt obținute din proiecție în plan.

Punct început	X / Y	Punct sfârșit	X / Y	Lungime segment (** (m)
1	348.731,568 291.173,907	2	348.729,261 291.135,894	38.083
2	348.729,261 291.135,894	3	349.350,932 291.112,167	622.124
3	349.350,932 291.112,167	4	349.353,017 291.138,164	26.08
4	349.353,017 291.138,164	5	349.353,97 291.150,151	12.025
5	349.353,97 291.150,151	1	348.731,568 291.173,907	622.855

**** Lungimile segmentelor sunt determinate în planul de proiecție Stereo 70 și sunt rotunjite la 1 milimetru.**

***** Distanța dintre puncte este formată din segmente cumulate ce sunt mai mici decât valoarea 1 milimetru.**

**DATE DESPRE IMOBILUL NR. 9824**

Oficiul de Cadastru și Publicitate Imobiliară DOLJ
Biroul de Cadastru și Publicitate Imobiliară Craiova

A. Partea I. Descrierea imobilului

TEREN Extravilan

Adresa: Jud. Dolj, T 112, P 35

Nr. Crt	Nr cadastral Nr. topografic	Suprafața* (mp)	Observații / Referințe
A1		35.500	Sector cadastral:24 Teren neimprejmuit;

B. Partea II. Proprietari și acte

Inscrieri privitoare la dreptul de proprietate și alte drepturi reale		Referințe
/		
Act Administrativ nr. TDP 2716-48356, din 23/10/1998 emis de CJSDPAT DOLJ;		
B1	Intabulare, drept de PROPRIETATE, dobandit prin Reconstituire, cota actuala 1/1, cota initiala 1/1 1) NEAGOE I. ATENA, LIPSA CNP	A1

C. Partea III. SARCINI .

Inscrieri privind dezmembramintele dreptului de proprietate, drepturi reale de garanție și sarcini	Referințe
NU SUNT	


Anexa Nr. 1 La Partea I

Teren

Nr cadastral	Suprafața (mp)*	Observații / Referințe
	35.500	

* Suprafața este determinată în planul de proiecție Stereo 70.

DETALII LINIARE IMOBIL



Date referitoare la teren

Crt	Categorie folosință	Intra vilan	Suprafața (mp)	Tarla	Parcelă	Nr. topo	Observații / Referințe
1	arabil	NU	35.500	112	35	-	

Lungime Segmente

1) Valorile lungimilor segmentelor sunt obținute din proiecție în plan.

Punct început	X / Y	Punct sfârșit	X / Y	Lungime segment (** (m)
1	348.735,018 291.230,763	2	348.731,568 291.173,907	56.961
2	348.731,568 291.173,907	3	349.353,97 291.150,151	622.855
3	349.353,97 291.150,151	4	349.358,485 291.206,967	56.995
4	349.358,485 291.206,967	1	348.735,018 291.230,763	623.921

** Lungimile segmentelor sunt determinate în planul de proiecție Stereo 70 și sunt rotunjite la 1 milimetru.

***** Distanţa dintre puncte este formată din segmente cumulate ce sunt mai mici decât valoarea 1 milimetru.**

**DATE DESPRE IMOBILUL NR. 9825**

Oficiul de Cadastru și Publicitate Imobiliară DOLJ
Biroul de Cadastru și Publicitate Imobiliară Craiova

A. Partea I. Descrierea imobilului

TEREN Extravilan

Adresa: Jud. Dolj, T 112, P 36

Nr. Crt	Nr cadastral Nr. topografic	Suprafața* (mp)	Observații / Referințe
A1		39.561	Sector cadastral:24 Teren neimprejmuit;

B. Partea II. Proprietari și acte

Inscrieri privitoare la dreptul de proprietate și alte drepturi reale	Referințe
/	
Act Administrativ nr. TDP 1637-2188, din 09/02/1995 emis de CJSDPAT DOLJ;	
B1	A1
Intabulare, drept de PROPRIETATE, dobandit prin Reconstituire, cota actuala 1/1, cota initiala 1/1	
1) STĂNCUȚ I. AUGUSTIN, LIPSA CNP	

C. Partea III. SARCINI .

Inscrieri privind dezmembramintele dreptului de proprietate, drepturi reale de garanție și sarcini	Referințe
NU SUNT	


Anexa Nr. 1 La Partea I

Teren

Nr cadastral	Suprafața (mp)*	Observații / Referințe
	39.561	

* Suprafața este determinată în planul de proiecție Stereo 70.

DETALII LINIARE IMOBIL



Date referitoare la teren

Crt	Categorie folosință	Intravilan	Suprafața (mp)	Tarla	Parcelă	Nr. topo	Observații / Referințe
1	arabil	NU	39.561	112	36	-	

Lungime Segmente

1) Valorile lungimilor segmentelor sunt obținute din proiecție în plan.

Punct început	X / Y	Punct sfârșit	X / Y	Lungime segment (** (m)
1	348.738,856 291.294,01	2	348.735,018 291.230,763	63.363
2	348.735,018 291.230,763	3	349.358,485 291.206,967	623.921
3	349.358,485 291.206,967	4	349.363,483 291.269,869	63.1
4	349.363,483 291.269,869	5	349.363,504 291.270,169	0.301
5	349.363,504 291.270,169	1	348.738,856 291.294,01	625.103

**** Lungimile segmentelor sunt determinate în planul de proiecție Stereo 70 și sunt rotunjite la 1 milimetru.**

***** Distanța dintre puncte este formată din segmente cumulate ce sunt mai mici decât valoarea 1 milimetru.**

**DATE DESPRE IMOBILUL NR. 9826**

Oficiul de Cadastru și Publicitate Imobiliară DOLJ
Biroul de Cadastru și Publicitate Imobiliară Craiova

A. Partea I. Descrierea imobilului

TEREN Extravilan

Nr. CF vechi:194
Nr. cadastral vechi:302

Adresa: Jud. Dolj, T 112, P 37

Nr. Crt	Nr cadastral Nr. topografic	Suprafața* (mp)	Observații / Referințe
A1	36252	Din acte: 18.000 Masurata: 18.010	Sector cadastral:24 Teren neimprejmuit;

B. Partea II. Proprietari și acte

Inscrieri privitoare la dreptul de proprietate și alte drepturi reale	Referințe
35712 / 29/08/2006	
Act Notarial nr. 11497, din 01/01/2004 emis de NP Bazgu M.;	
B1	A1
Intabulare, drept de PROPRIETATE, dobandit prin Conventie, cota actuala 1/1, cota initiala 1/1 1) COVEIANU MIHAI, LIPSA CNP	

C. Partea III. SARCINI .


Inscrieri privind dezmembramintele dreptului de proprietate, drepturi reale de garanție și sarcini	Referințe
NU SUNT	

Anexa Nr. 1 La Partea I

Teren

Nr cadastral	Suprafața (mp)*	Observații / Referințe
36252	Din acte: 18.000 Masurata: 18.010	

* Suprafața este determinată în planul de proiecție Stereo 70.



Date referitoare la teren

Crt	Categorie folosință	Intravilan	Suprafața (mp)	Tarla	Parcelă	Nr. topo	Observații / Referințe
1	arabil	NU	18.010	112	37	-	

Lungime Segmente

1) Valorile lungimilor segmentelor sunt obținute din proiecție în plan.

Punct început	X / Y	Punct sfârșit	X / Y	Lungime segment (** (m)
1	348.740,602 291.322,77	2	348.738,856 291.294,01	28.813
2	348.738,856 291.294,01	3	349.363,504 291.270,169	625.103
3	349.363,504 291.270,169	4	349.365,49 291.298,92	28.82
4	349.365,49 291.298,92	1	348.740,602 291.322,77	625.343

**** Lungimile segmentelor sunt determinate în planul de proiecție Stereo 70 și sunt rotunjite la 1 milimetru.**

***** Distanța dintre puncte este formată din segmente cumulate ce sunt mai mici decât valoarea 1 milimetru.**

**DATE DESPRE IMOBILUL NR. 9827**

Oficiul de Cadastru și Publicitate Imobiliară DOLJ
Biroul de Cadastru și Publicitate Imobiliară Craiova

A. Partea I. Descrierea imobilului

TEREN Extravilan

Adresa: Jud. Dolj, T 112, P 38

Nr. Crt	Nr cadastral Nr. topografic	Suprafața* (mp)	Observații / Referințe
A1		9.500	Sector cadastral:24 Teren neimprejmit;

B. Partea II. Proprietari și acte

Inscrieri privitoare la dreptul de proprietate și alte drepturi reale		Referințe
/		
Act Administrativ nr. TDP 19270, din 26/11/2015 emis de CJSDPAT DOLJ;		
B1	Intabulare, drept de PROPRIETATE, dobandit prin Reconstituire, cota actuala 1/1, cota initiala 1/1 1) BRANEA A LIANA 2) GRUIA N CONSTANȚA 3) GRUIA F GABRIELA	A1

C. Partea III. SARCINI .

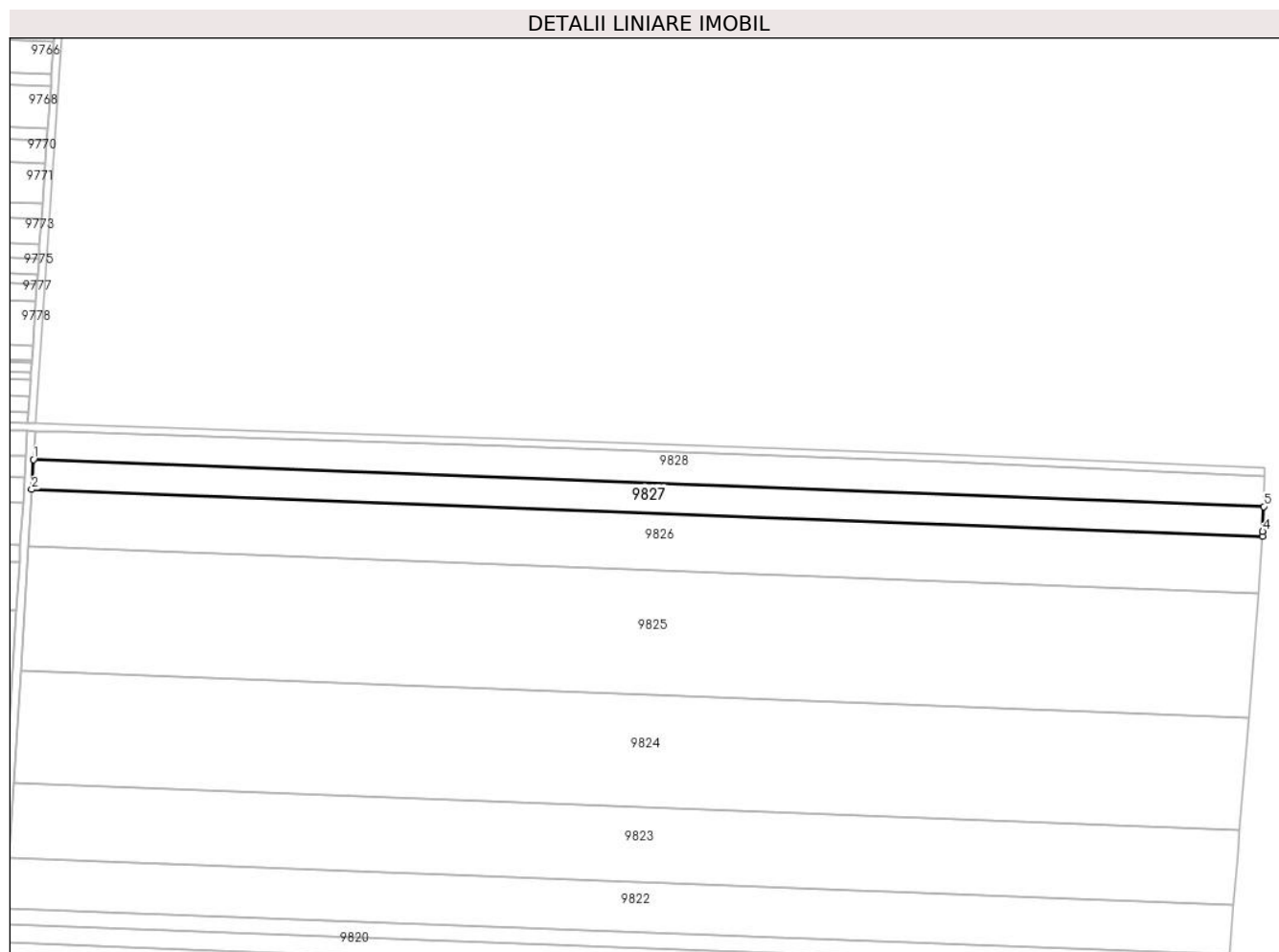
Inscrieri privind dezmembramintele dreptului de proprietate, drepturi reale de garanție și sarcini	Referințe
NU SUNT	

Anexa Nr. 1 La Partea I

Teren

Nr cadastral	Suprafața (mp)*	Observații / Referințe
	9.500	

* Suprafața este determinată în planul de proiecție Stereo 70.



Date referitoare la teren

Crt	Categorie folosință	Intravilan	Suprafața (mp)	Tarla	Parcelă	Nr. topo	Observații / Referințe
1	arabil	NU	9.500	112	38	-	

Lungime Segmente

1) Valorile lungimilor segmentelor sunt obținute din proiecție în plan.

Punct început	X / Y	Punct sfârșit	X / Y	Lungime segment (** (m)
1	348.741,522 291.337,939	2	348.740,602 291.322,77	15.197
2	348.740,602 291.322,77	3	349.365,49 291.298,92	625.343
3	349.365,49 291.298,92	4	349.365,664 291.301,437	2.523
4	349.365,664 291.301,437	5	349.366,139 291.314,1	12.672
5	349.366,139 291.314,1	1	348.741,522 291.337,939	625.072

**** Lungimile segmentelor sunt determinate în planul de proiecție Stereo 70 și sunt rotunjite la 1 milimetru.**

***** Distanța dintre puncte este formată din segmente cumulate ce sunt mai mici decât valoarea 1 milimetru.**

**DATE DESPRE IMOBILUL NR. 9828**

Oficiul de Cadastru și Publicitate Imobiliară DOLJ
Biroul de Cadastru și Publicitate Imobiliară Craiova

A. Partea I. Descrierea imobilului

TEREN Extravilan

Adresa: Jud. Dolj, T 112, P 38/1

Nr. Crt	Nr cadastral Nr. topografic	Suprafața* (mp)	Observații / Referințe
A1		9.857	Sector cadastral:24 Teren neimprejmuit;

B. Partea II. Proprietari și acte

Inscrieri privitoare la dreptul de proprietate și alte drepturi reale		Referințe
/		
Act Normativ nr. Legea 7, din 13/03/1996 emis de PARLAMENTUL ROMÂNIEI;		
B1	Inscrierea provizorie, drept de PROPRIETATE, dobandit prin Lege, cota actuala 1/1, cota initiala 1/1	A1
1) NEIDENTIFICAT NEIDENTIFICAT, CIF:0000000000000, LIPSA CNP		

C. Partea III. SARCINI .

Inscrieri privind dezmembramintele dreptului de proprietate, drepturi reale de garanție și sarcini	Referințe
NU SUNT	


Anexa Nr. 1 La Partea I

Teren

Nr cadastral	Suprafața (mp)*	Observații / Referințe
	9.857	

* Suprafața este determinată în planul de proiecție Stereo 70.

DETALII LINIARE IMOBIL



Date referitoare la teren

Crt	Categorie folosință	Intravilan	Suprafața (mp)	Tarla	Parcelă	Nr. topo	Observații / Referințe
1	arabil	NU	9.857	112	38/1	-	

Lungime Segmente

1) Valorile lungimilor segmentelor sunt obținute din proiecție în plan.

Punct început	X / Y	Punct sfârșit	X / Y	Lungime segment (** (m)
1	349.366,139 291.314,1	2	349.366,721 291.329,609	15.52
2	349.366,721 291.329,609	3	349.205,081 291.336,775	161.799
3	349.205,081 291.336,775	4	349.103,059 291.340,451	102.088
4	349.103,059 291.340,451	5	348.983,416 291.344,74	119.72
5	348.983,416 291.344,74	6	348.865,608 291.348,264	117.861

Punct început	X / Y	Punct sfârșit	X / Y	Lungime segment (** (m)
6	348.865,608 291.348,264	7	348.757,147 291.351,941	108.523
7	348.757,147 291.351,941	8	348.742,396 291.352,336	14.756
8	348.742,396 291.352,336	9	348.741,522 291.337,939	14.424
9	348.741,522 291.337,939	1	349.366,139 291.314,1	625.072

** Lungimile segmentelor sunt determinate în planul de proiecție Stereo 70 și sunt rotunjite la 1 milimetru.

*** Distanța dintre puncte este formată din segmente cumulate ce sunt mai mici decât valoarea 1 milimetru.

**DATE DESPRE IMOBILUL NR. 9829**

Oficiul de Cadastru și Publicitate Imobiliară DOLJ
Biroul de Cadastru și Publicitate Imobiliară Craiova

A. Partea I. Descrierea imobilului

TEREN Extravilan

Adresa: Jud. Dolj, T 113, P 1/2

Nr. Crt	Nr cadastral Nr. topografic	Suprafața* (mp)	Observații / Referințe
A1	33102	Din acte: 8.620 Masurata: 6.555	Sector cadastral:24 Teren neimprejmuit; Imobil despartit de Hc 974. Diferenta de suprafata se regaseste la ID-ul 9830

B. Partea II. Proprietari și acte

Inscrieri privitoare la dreptul de proprietate și alte drepturi reale		Referințe
79771 / 14/06/2016		
Act Notarial nr. Contract de vanzare aut sub nr.1767, din 07/06/2016 emis de NP BUDIANA IONUT RAZVAN;		
B1	Intabulare, drept de PROPRIETATE, dobandit prin Conventie, cota actuala 1/1, cota initiala 1/1 1) RADU ELENA CORINA 2) RADU MARIN	A1

C. Partea III. SARCINI .

Inscrieri privind dezmembramintele dreptului de proprietate, drepturi reale de garanție și sarcini	Referințe
NU SUNT	


Anexa Nr. 1 La Partea I

Teren

Nr cadastral	Suprafața (mp)*	Observații / Referințe
33102	Din acte: 8.620 Masurata: 6.555	Imobil despartit de Hc 974. Diferenta de suprafata se regaseste la ID-ul 9830

* Suprafața este determinată în planul de proiecție Stereo 70.

DETALII LINIARE IMOBIL



Date referitoare la teren

Crt	Categorie folosință	Intravilan	Suprafața (mp)	Tarla	Parcelă	Nr. topo	Observații / Referințe
1	arabil	NU	6.555	113	1/2	-	

Lungime Segmente

1) Valorile lungimilor segmentelor sunt obținute din proiecție în plan.

Punct început	X / Y	Punct sfârșit	X / Y	Lungime segment (** (m)
1	348.066,635 290.289,78	2	348.110,986 290.288,085	44.383
2	348.110,986 290.288,085	3	348.297,262 290.284,182	186.317
3	348.297,262 290.284,182	4	348.315,663 290.290,865	19.577
4	348.315,663 290.290,865	5	348.338,28 290.305,978	27.202
5	348.338,28 290.305,978	6	348.339,913 290.307,071	1.965

Punct început	X / Y	Punct sfârșit	X / Y	Lungime segment (** (m)
6	348.339,913 290.307,071	7	348.346,87 290.309,309	7.308
7	348.346,87 290.309,309	8	348.068,053 290.314,223	278.86
8	348.068,053 290.314,223	1	348.066,635 290.289,78	24.484

** Lungimile segmentelor sunt determinate în planul de proiecție Stereo 70 și sunt rotunjite la 1 milimetru.

*** Distanța dintre puncte este formată din segmente cumulate ce sunt mai mici decât valoarea 1 milimetru.

**DATE DESPRE IMOBILUL NR. 9830**

Oficiul de Cadastru și Publicitate Imobiliară DOLJ
Biroul de Cadastru și Publicitate Imobiliară Craiova

A. Partea I. Descrierea imobilului

TEREN Extravilan

Adresa: Jud. Dolj, T 113, P 1/2

Nr. Crt	Nr cadastral Nr. topografic	Suprafața* (mp)	Observații / Referințe
A1	33102	Din acte: 8.620 Masurata: 2.054	Sector cadastral:24 Teren neimprejmuit; Imobil despartit de Hc 974. Diferenta de suprafata se regaseste la ID-ul 9829

B. Partea II. Proprietari și acte

Inscrieri privitoare la dreptul de proprietate și alte drepturi reale		Referințe
79771 / 14/06/2016		
Act Notarial nr. Contract de vanzare aut sub nr.1767, din 07/06/2016 emis de NP BUDIANA IONUT RAZVAN;		
B1	Intabulare, drept de PROPRIETATE, dobandit prin Conventie, cota actuala 1/1, cota initiala 1/1 1) RADU ELENA CORINA 2) RADU MARIN	A1

C. Partea III. SARCINI .

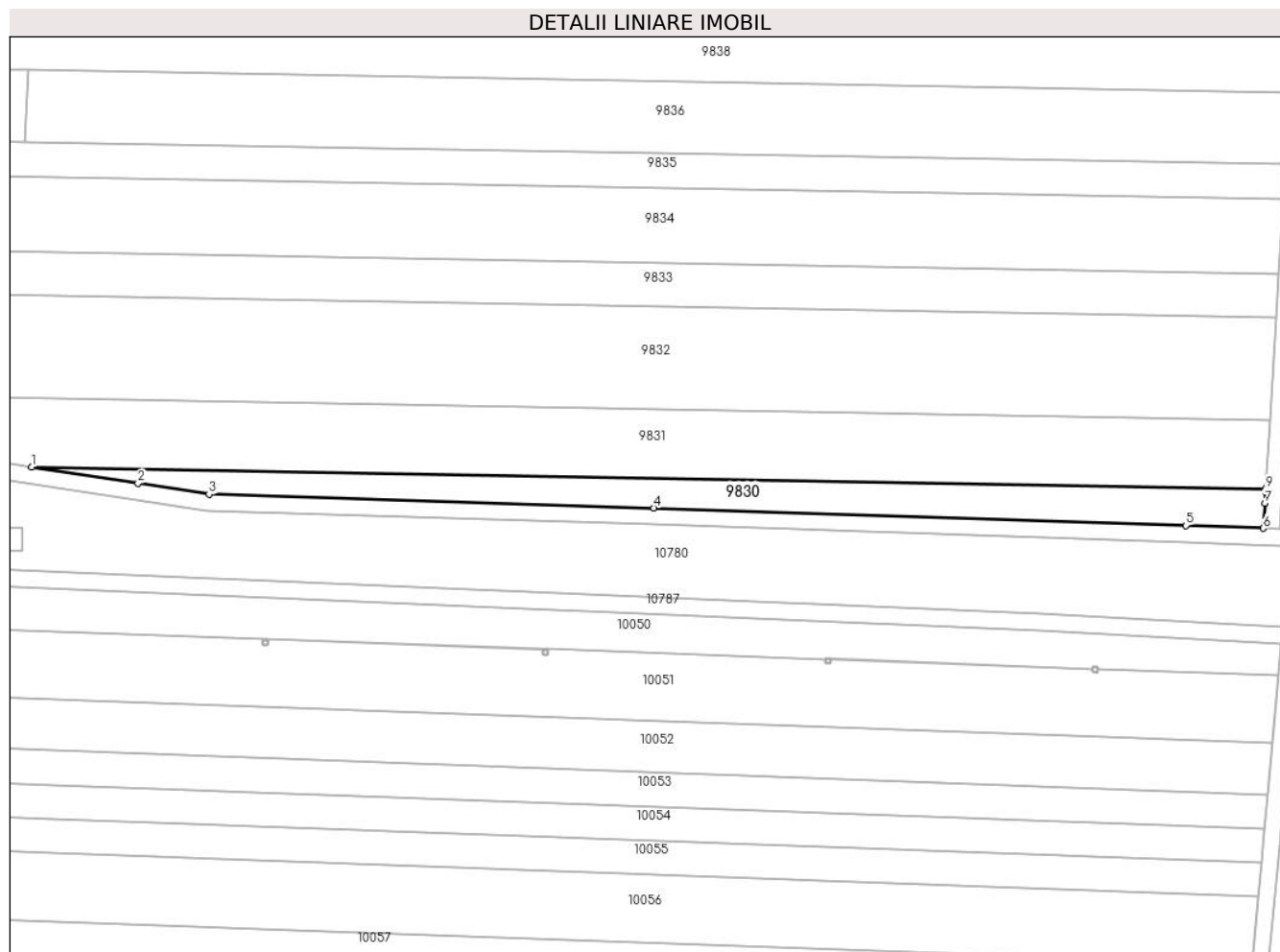
Inscrieri privind dezmembramintele dreptului de proprietate, drepturi reale de garanție și sarcini	Referințe
NU SUNT	

Anexa Nr. 1 La Partea I

Teren

Nr cadastral	Suprafața (mp)*	Observații / Referințe
33102	Din acte: 8.620 Masurata: 2.054	Imobil despartit de Hc 974. Diferenta de suprafata se regaseste la ID-ul 9829

* Suprafața este determinată în planul de proiecție Stereo 70.



Date referitoare la teren

Crt	Categorie folosință	Intravilan	Suprafața (mp)	Tarla	Parcelă	Nr. topo	Observații / Referințe
1	arabil	NU	2.054	113	1/2	-	

Lungime Segmente

1) Valorile lungimilor segmentelor sunt obținute din proiecție în plan.

Punct început	X / Y	Punct sfârșit	X / Y	Lungime segment (** (m)
1	348.377,757 290.308,765	2	348.403,342 290.304,831	25.886
2	348.403,342 290.304,831	3	348.420,445 290.302,189	17.306
3	348.420,445 290.302,189	4	348.527,508 290.298,89	107.114
4	348.527,508 290.298,89	5	348.655,529 290.294,651	128.091
5	348.655,529 290.294,651	6	348.674,159 290.293,977	18.642

Punct început	X / Y	Punct sfârșit	X / Y	Lungime segment (** (m)
6	348.674,159 290.293,977	7	348.674,528 290.300,052	6.086
7	348.674,528 290.300,052	8	348.674,695 290.302,811	2.764
8	348.674,695 290.302,811	9	348.674,739 290.303,531	0.721
9	348.674,739 290.303,531	1	348.377,757 290.308,765	297.028

** Lungimile segmentelor sunt determinate în planul de proiecție Stereo 70 și sunt rotunjite la 1 milimetru.

*** Distanța dintre puncte este formată din segmente cumulate ce sunt mai mici decât valoarea 1 milimetru.

**DATE DESPRE IMOBILUL NR. 9831**

Oficiul de Cadastru și Publicitate Imobiliară DOLJ
 Biroul de Cadastru și Publicitate Imobiliară Craiova

A. Partea I. Descrierea imobilului

TEREN Extravilan

Adresa: Jud. Dolj, T 113, P 1/1

Nr. Crt	Nr cadastral Nr. topografic	Suprafața* (mp)	Observații / Referințe
A1	35249	Din acte: 10.000 Masurata: 9.988	Sector cadastral:24 Teren neimprejmut;

B. Partea II. Proprietari și acte

Inscrieri privitoare la dreptul de proprietate și alte drepturi reale		Referințe
111105 / 06/06/2018		
Act Notarial nr. Contract de vanzare aut nr. 1132, din 31/05/2018 emis de Dragancea Ofelia;		
B1	Intabulare, drept de PROPRIETATE, dobandit prin Conventie, cota actuala 1/1, cota initiala 1/1 1) RADU ELENA CORINA	A1
B2	se noteaza faptul ca imobilul de sub A1 face parte din patrimoniul de afectatiune al lui : RADU ELENA CORINA INTREPRINDERE INDIVIDUALA	A1

C. Partea III. SARCINI .


Inscrieri privind dezmembramintele dreptului de proprietate, drepturi reale de garanție și sarcini	Referințe
NU SUNT	

Anexa Nr. 1 La Partea I

Teren

Nr cadastral	Suprafaţa (mp)*	Observații / Referințe
35249	Din acte: 10.000 Masurata: 9.988	

* Suprafața este determinată în planul de proiecție Stereo 70.



Date referitoare la teren

Crt	Categorie folosință	Intra vilan	Suprafața (mp)	Tarla	Parcelă	Nr. topo	Observații / Referințe
1	arabil	NU	9.988	113	1/1	-	

Lungime Segmente

1) Valorile lungimilor segmentelor sunt obținute din proiecție în plan.

Punct început	X / Y	Punct sfârșit	X / Y	Lungime segment (** (m)
1	348.068,053 290.314,223	2	348.346,87 290.309,309	278.86
2	348.346,87 290.309,309	3	348.347,046 290.309,366	0.185
3	348.347,046 290.309,366	4	348.347,945 290.309,655	0.944
4	348.347,945 290.309,655	5	348.360,793 290.309,587	12.848
5	348.360,793 290.309,587	6	348.372,823 290.309,523	12.03

Punct început	X / Y	Punct sfârșit	X / Y	Lungime segment (** (m)
6	348.372,823 290.309,523	7	348.377,757 290.308,765	4.992
7	348.377,757 290.308,765	8	348.674,739 290.303,531	297.028
8	348.674,739 290.303,531	9	348.675,738 290.320,0	16.499
9	348.675,738 290.320,0	10	348.069,009 290.330,693	606.823
10	348.069,009 290.330,693	1	348.068,053 290.314,223	16.498

** Lungimile segmentelor sunt determinate în planul de proiecție Stereo 70 și sunt rotunjite la 1 milimetru.

*** Distanța dintre puncte este formată din segmente cumulate ce sunt mai mici decât valoarea 1 milimetru.

**DATE DESPRE IMOBILUL NR. 9832**

Oficiul de Cadastru și Publicitate Imobiliară DOLJ
Biroul de Cadastru și Publicitate Imobiliară Craiova

A. Partea I. Descrierea imobilului

TEREN Extravilan

Adresa: Jud. Dolj, T 113, P 2

Nr. Crt	Nr cadastral Nr. topografic	Suprafața* (mp)	Observații / Referințe
A1		15.000	Sector cadastral:24 Teren neimprejmuit;

B. Partea II. Proprietari și acte

Inscrieri privitoare la dreptul de proprietate și alte drepturi reale	Referințe
/	
Act Administrativ nr. TDP 1364-58815, din 24/01/1995 emis de CJSDPAT DOLJ;	
B1	A1
Intabulare, drept de PROPRIETATE, dobandit prin Reconstituire, cota actuala 1/1, cota initiala 1/1	
1) NEAGOE N. ANGHEL, LIPSA CNP	

C. Partea III. SARCINI .


Inscrieri privind dezmembramintele dreptului de proprietate, drepturi reale de garanție și sarcini	Referințe
NU SUNT	

Anexa Nr. 1 La Partea I

Teren

Nr cadastral	Suprafața (mp)*	Observații / Referințe
	15.000	

* Suprafața este determinată în planul de proiecție Stereo 70.



Date referitoare la teren

Crt	Categorie folosință	Intra vilan	Suprafața (mp)	Tarla	Parcelă	Nr. topo	Observații / Referințe
1	arabil	NU	15.000	113	2	-	

Lungime Segmente

1) Valorile lungimilor segmentelor sunt obținute din proiecție în plan.

Punct început	X / Y	Punct sfârșit	X / Y	Lungime segment (** (m)
1	348.069,009 290.330,693	2	348.675,738 290.320,0	606.823
2	348.675,738 290.320,0	3	348.677,237 290.344,695	24.74
3	348.677,237 290.344,695	4	348.070,442 290.355,389	606.889
4	348.070,442 290.355,389	1	348.069,009 290.330,693	24.738

** Lungimile segmentelor sunt determinate în planul de proiecție Stereo 70 și sunt rotunjite la 1 milimetru.

***** Distanţa dintre puncte este formată din segmente cumulate ce sunt mai mici decât valoarea 1 milimetru.**

**DATE DESPRE IMOBILUL NR. 9833**

Oficiul de Cadastru și Publicitate Imobiliară DOLJ
Biroul de Cadastru și Publicitate Imobiliară Craiova

A. Partea I. Descrierea imobilului

TEREN Extravilan

Adresa: Jud. Dolj, T 113, P 3

Nr. Crt	Nr cadastral Nr. topografic	Suprafața* (mp)	Observații / Referințe
A1		6.380	Sector cadastral:24 Teren neimpregmuit;

B. Partea II. Proprietari și acte

Inscrieri privitoare la dreptul de proprietate și alte drepturi reale	Referințe
/	
Act Notarial nr. CM 143, din 06/05/2022 emis de BNP STOENESCU FLOREA;	
B1	A1
Intabulare, drept de PROPRIETATE, dobandit prin Succesiune, cota actuala 1/1, cota initiala 1/1 1) ROTARU PAUL	

C. Partea III. SARCINI .


Inscrieri privind dezmembramintele dreptului de proprietate, drepturi reale de garanție și sarcini	Referințe
NU SUNT	

Anexa Nr. 1 La Partea I

Teren

Nr cadastral	Suprafața (mp)*	Observații / Referințe
	6.380	

* Suprafața este determinată în planul de proiecție Stereo 70.



Date referitoare la teren

Crt	Categorie folosință	Intravilan	Suprafața (mp)	Tarla	Parcelă	Nr. topo	Observații / Referințe
1	arabil	NU	6.380	113	3	-	

Lungime Segmente

1) Valorile lungimilor segmentelor sunt obținute din proiecție în plan.

Punct început	X / Y	Punct sfârșit	X / Y	Lungime segment (** (m)
1	348.070,442 290.355,389	2	348.677,237 290.344,695	606.889
2	348.677,237 290.344,695	3	348.677,874 290.355,198	10.522
3	348.677,874 290.355,198	4	348.071,052 290.365,893	606.916
4	348.071,052 290.365,893	1	348.070,442 290.355,389	10.522

** Lungimile segmentelor sunt determinate în planul de proiecție Stereo 70 și sunt rotunjite la 1 milimetru.

***** Distanţa dintre puncte este formată din segmente cumulate ce sunt mai mici decât valoarea 1 milimetru.**

**DATE DESPRE IMOBILUL NR. 9834**

Oficiul de Cadastru și Publicitate Imobiliară DOLJ
Biroul de Cadastru și Publicitate Imobiliară Craiova

A. Partea I. Descrierea imobilului

TEREN Extravilan

Adresa: Jud. Dolj, T 113, P 4

Nr. Crt	Nr cadastral Nr. topografic	Suprafața* (mp)	Observații / Referințe
A1		11.000	Sector cadastral:24 Teren neimprejmuit;

B. Partea II. Proprietari și acte

Inscrieri privitoare la dreptul de proprietate și alte drepturi reale		Referințe
/		
Act Administrativ nr. TDP 1164-59371, din 08/07/1994 emis de CJSDPAT DOLJ (defunct conform certificat de deces Seria D9, nr. 5967/20.10.1992);		
B1	Intabulare, drept de PROPRIETATE, dobandit prin Reconstituire, cota actuala 1/1, cota initiala 1/1 1) IOVAN C DUMITRU DEFUNCT:Da	A1

C. Partea III. SARCINI .


Inscrieri privind dezmembramintele dreptului de proprietate, drepturi reale de garanție și sarcini	Referințe
NU SUNT	

Anexa Nr. 1 La Partea I

Teren

Nr cadastral	Suprafața (mp)*	Observații / Referințe
	11.000	

* Suprafața este determinată în planul de proiecție Stereo 70.



Date referitoare la teren

Crt	Categorie folosință	Intravilan	Suprafața (mp)	Tarla	Parcelă	Nr. topo	Observații / Referințe
1	arabil	NU	11.000	113	4	-	

Lungime Segmente

1) Valorile lungimilor segmentelor sunt obținute din proiecție în plan.

Punct început	X / Y	Punct sfârșit	X / Y	Lungime segment (** (m)
1	348.071,052 290.365,893	2	348.677,874 290.355,198	606.916
2	348.677,874 290.355,198	3	348.678,973 290.373,305	18.14
3	348.678,973 290.373,305	4	348.072,103 290.384,001	606.964
4	348.072,103 290.384,001	1	348.071,052 290.365,893	18.138

** Lungimile segmentelor sunt determinate în planul de proiecție Stereo 70 și sunt rotunjite la 1 milimetru.

***** Distanţa dintre puncte este formată din segmente cumulate ce sunt mai mici decât valoarea 1 milimetru.**

**DATE DESPRE IMOBILUL NR. 9835**

Oficiul de Cadastru și Publicitate Imobiliară DOLJ
Biroul de Cadastru și Publicitate Imobiliară Craiova

A. Partea I. Descrierea imobilului

TEREN Extravilan

Adresa: Jud. Dolj, T 113, P 5

Nr. Crt	Nr cadastral Nr. topografic	Suprafața* (mp)	Observații / Referințe
A1	32092	Din acte: 5.000 Masurata: 4.993	Sector cadastral:24 Teren neimprejmuit;

B. Partea II. Proprietari și acte

Inscrieri privitoare la dreptul de proprietate și alte drepturi reale		Referințe
38105 / 22/04/2013		
Hotarare Judecatoreasca nr. Sentinta Civila nr.43, din 25/01/2010 emis de Jud Calafat;		
B1	Intabulare, drept de PROPRIETATE, dobandit prin Hotarare Judecatoreasca, cota actuala 1/1, cota initiala 1/1 1) RADU MARIN	A1

C. Partea III. SARCINI .


Inscrieri privind dezmembramintele dreptului de proprietate, drepturi reale de garanție și sarcini	Referințe
NU SUNT	

Anexa Nr. 1 La Partea I

Teren

Nr cadastral	Suprafața (mp)*	Observații / Referințe
32092	Din acte: 5.000 Masurata: 4.993	

* Suprafața este determinată în planul de proiecție Stereo 70.



Date referitoare la teren

Crt	Categorie folosință	Intra vilan	Suprafața (mp)	Tarla	Parcelă	Nr. topo	Observații / Referințe
1	arabil	NU	4.993	113	5	-	

Lungime Segmente

1) Valorile lungimilor segmentelor sunt obținute din proiecție în plan.

Punct început	X / Y	Punct sfârșit	X / Y	Lungime segment (** (m)
1	348.072,103 290.384,001	2	348.678,973 290.373,305	606.964
2	348.678,973 290.373,305	3	348.679,472 290.381,524	8.234
3	348.679,472 290.381,524	4	348.376,04 290.386,871	303.479
4	348.376,04 290.386,871	5	348.072,58 290.392,219	303.507
5	348.072,58 290.392,219	1	348.072,103 290.384,001	8.232

**** Lungimile segmentelor sunt determinate în planul de proiecție Stereo 70 și sunt rotunjite la 1 milimetru.**

***** Distanța dintre puncte este formată din segmente cumulate ce sunt mai mici decât valoarea 1 milimetru.**

**DATE DESPRE IMOBILUL NR. 9836**

Oficiul de Cadastru și Publicitate Imobiliară DOLJ
Biroul de Cadastru și Publicitate Imobiliară Craiova

A. Partea I. Descrierea imobilului

TEREN Extravilan

Adresa: Jud. Dolj, T 113, P 6

Nr. Crt	Nr cadastral Nr. topografic	Suprafața* (mp)	Observații / Referințe
A1	36152	Din acte: 10.556 Masurata: 5.271	Sector cadastral:24 Teren neimprejmuit;

B. Partea II. Proprietari și acte

Inscrieri privitoare la dreptul de proprietate și alte drepturi reale		Referințe
269431 / 29/11/2019		
Act Notarial nr. contract de donatie aut 2306, din 28/11/2019 emis de Belu Aurel;		
B1	Intabulare, drept de PROPRIETATE, dobandit prin Conventie, cota actuala 1/1, cota initiala 1/1 1) MATEI BEBICA	A1

C. Partea III. SARCINI .

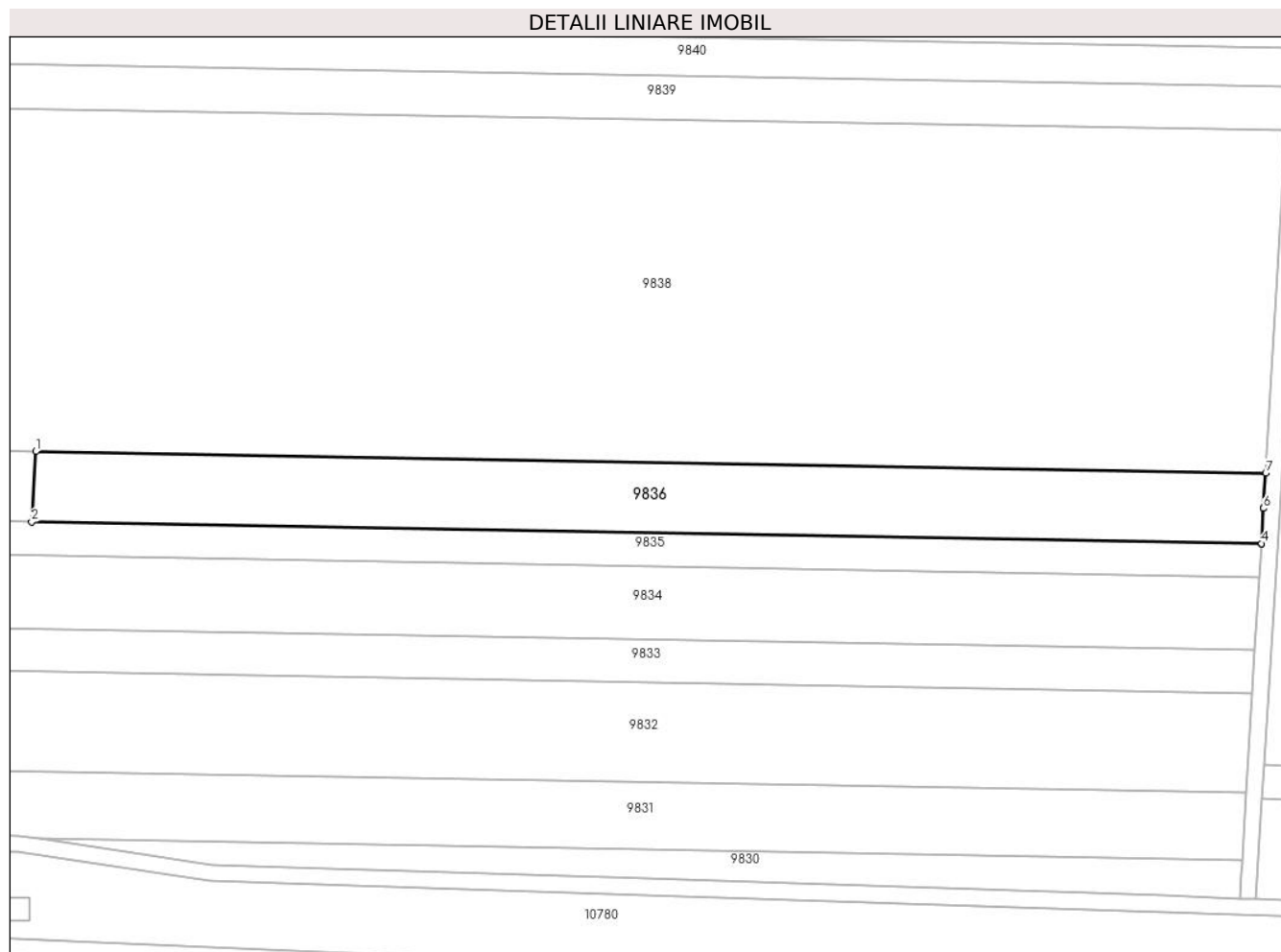
Inscrieri privind dezmembramintele dreptului de proprietate, drepturi reale de garanție și sarcini	Referințe
NU SUNT	

Anexa Nr. 1 La Partea I

Teren

Nr cadastral	Suprafața (mp)*	Observații / Referințe
36152	Din acte: 10.556 Masurata: 5.271	

* Suprafața este determinată în planul de proiecție Stereo 70.



Date referitoare la teren

Crt	Categorie folosință	Intra vilan	Suprafața (mp)	Tarla	Parcelă	Nr. topo	Observații / Referințe
1	arabil	NU	5.271	113	6	-	

Lungime Segmente

1) Valorile lungimilor segmentelor sunt obținute din proiecție în plan.

Punct început	X / Y	Punct sfârșit	X / Y	Lungime segment (** (m)
1	348.377,041 290.404,224	2	348.376,04 290.386,871	17.382
2	348.376,04 290.386,871	3	348.679,472 290.381,524	303.479
3	348.679,472 290.381,524	4	348.679,473 290.381,533	0.009
4	348.679,473 290.381,533	5	348.679,999 290.390,2	8.683
5	348.679,999 290.390,2	6	348.679,999 290.390,208	0.008

Punct început	X / Y	Punct sfârșit	X / Y	Lungime segment (** (m)
6	348.679,999 290.390,208	7	348.680,525 290.398,875	8.683
7	348.680,525 290.398,875	1	348.377,041 290.404,224	303.531

** Lungimile segmentelor sunt determinate în planul de proiecție Stereo 70 și sunt rotunjite la 1 milimetru.

*** Distanța dintre puncte este formată din segmente cumulate ce sunt mai mici decât valoarea 1 milimetru.

**DATE DESPRE IMOBILUL NR. 9837**

Oficiul de Cadastru și Publicitate Imobiliară DOLJ
 Biroul de Cadastru și Publicitate Imobiliară Craiova

A. Partea I. Descrierea imobilului

TEREN Extravilan

Adresa: Jud. Dolj, T 113, P 6

Nr. Crt	Nr cadastral Nr. topografic	Suprafața* (mp)	Observații / Referințe
A1	36151	Din acte: 5.278 Masurata: 5.271	Sector cadastral:24 Teren neimprejmuit;

B. Partea II. Proprietari și acte

Inscrieri privitoare la dreptul de proprietate și alte drepturi reale		Referințe
269365 / 29/11/2019		
Act Notarial nr. contract de donatie aut nr 2307, din 28/11/2019 emis de NP Belu Aurel;		
B1	Intabulare, drept de PROPRIETATE, dobandit prin Conventie, cota actuala 1/1, cota initiala 1/1 1) SCURTULESCU CONSTANTIN	A1

C. Partea III. SARCINI .

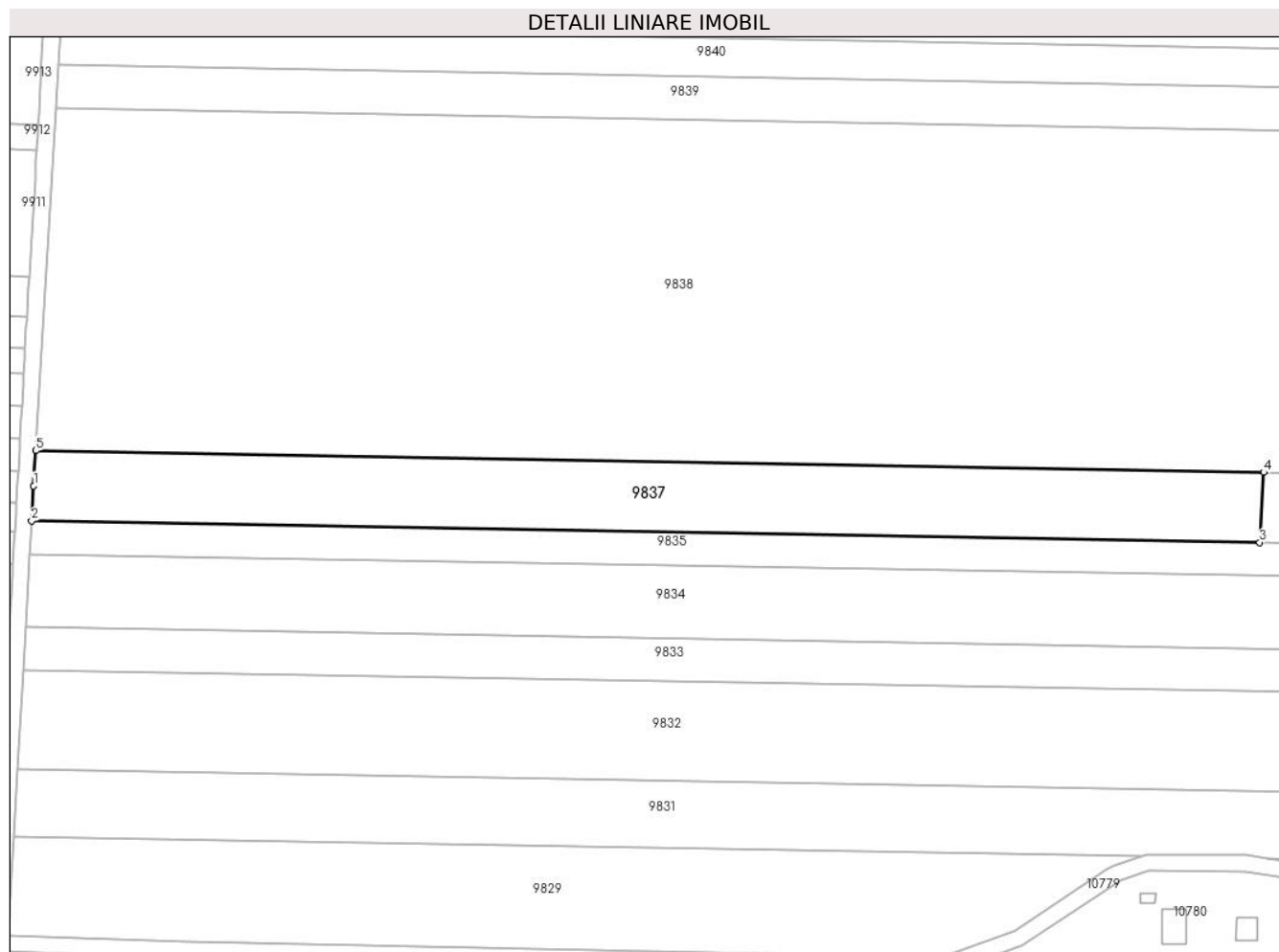
Inscrieri privind dezmembramintele dreptului de proprietate, drepturi reale de garanție și sarcini	Referințe
NU SUNT	

Anexa Nr. 1 La Partea I

Teren

Nr cadastral	Suprafaţa (mp)*	Observații / Referințe
36151	Din acte: 5.278 Masurata: 5.271	

* Suprafața este determinată în planul de proiecție Stereo 70.



Date referitoare la teren

Crt	Categorie folosință	Intra vilan	Suprafața (mp)	Tarla	Parcelă	Nr. topo	Observații / Referințe
1	arabil	NU	5.271	113	6	-	

Lungime Segmente

1) Valorile lungimilor segmentelor sunt obținute din proiecție în plan.

Punct început	X / Y	Punct sfârșit	X / Y	Lungime segment (** (m)
1	348.073,083 290.400,896	2	348.072,58 290.392,219	8.692
2	348.072,58 290.392,219	3	348.376,04 290.386,871	303.507
3	348.376,04 290.386,871	4	348.377,041 290.404,224	17.382
4	348.377,041 290.404,224	5	348.073,587 290.409,571	303.501
5	348.073,587 290.409,571	1	348.073,083 290.400,896	8.69

**** Lungimile segmentelor sunt determinate în planul de proiecție Stereo 70 și sunt rotunjite la 1 milimetru.**

***** Distanța dintre puncte este formată din segmente cumulate ce sunt mai mici decât valoarea 1 milimetru.**

**DATE DESPRE IMOBILUL NR. 9838**

Oficiul de Cadastru și Publicitate Imobiliară DOLJ
Biroul de Cadastru și Publicitate Imobiliară Craiova

A. Partea I. Descrierea imobilului

TEREN Extravilan

Adresa: Jud. Dolj, T 113, P 7,8,9,10

Nr. Crt	Nr cadastral Nr. topografic	Suprafața* (mp)	Observații / Referințe
A1	32076	Din acte: 51.425 Masurata: 51.356	Sector cadastral:24 Teren neimprijmit;

B. Partea II. Proprietari și acte

Inscrieri privitoare la dreptul de proprietate și alte drepturi reale		Referințe
31565 / 05/04/2013		
Hotarare Judecatoreasca nr. Sentinta Civila Nr.640, din 12/04/2007 emis de Judecatoria Calafat (Sentinta Civila Nr.2105/23-11-2007 emis de Jud Calafat; Sentinta Civila Nr.214/18-02-2010 emis de Judecatoria Calafat; Sentinta Civila Nr.2263/15-11-2011 emis de Judecatoria Calafat;INCHEIERE/03.10.2012 Judecatoria Calafat;);		
B1	Intabulare, drept de PROPRIETATE, dobandit prin Expropriere, cota actuala 1/1, cota initiala 1/1 1) RADU MARIN	A1

C. Partea III. SARCINI .


Inscrieri privind dezmembramintele dreptului de proprietate, drepturi reale de garanție și sarcini	Referințe
NU SUNT	

Anexa Nr. 1 La Partea I

Teren

Nr cadastral	Suprafaţa (mp)*	Observații / Referințe
32076	Din acte: 51.425 Masurata: 51.356	

* Suprafața este determinată în planul de proiecție Stereo 70.



Date referitoare la teren

Crt	Categorie folosință	Intravilan	Suprafața (mp)	Tarla	Parcelă	Nr. topo	Observații / Referințe
1	arabil	NU	19.973	113,113,113,113	7,8,9,10	-	
2	arabil	NU	9.912	113,113,113,113	7,8,9,10	-	
3	arabil	NU	12.783	113,113,113,113	7,8,9,10	-	
4	arabil	NU	8.688	113,113,113,113	7,8,9,10	-	

Lungime Segmente

1) Valorile lungimilor segmentelor sunt obținute din proiecție în plan.

Punct început	X / Y	Punct sfârșit	X / Y	Lungime segment (** (m)
1	348.073,587 290.409,571	2	348.377,041 290.404,224	303.501

Punct început	X / Y	Punct sfârșit	X / Y	Lungime segment (** (m)
2	348.377,041 290.404,224	3	348.680,525 290.398,875	303.531
3	348.680,525 290.398,875	4	348.680,526 290.398,884	0.009
4	348.680,526 290.398,884	5	348.685,654 290.483,384	84.655
5	348.685,654 290.483,384	6	348.078,491 290.494,084	607.257
6	348.078,491 290.494,084	1	348.073,587 290.409,571	84.655

** Lungimile segmentelor sunt determinate în planul de proiecție Stereo 70 și sunt rotunjite la 1 milimetru.

*** Distanța dintre puncte este formată din segmente cumulate ce sunt mai mici decât valoarea 1 milimetru.

**DATE DESPRE IMOBILUL NR. 9839**

Oficiul de Cadastru și Publicitate Imobiliară DOLJ
Biroul de Cadastru și Publicitate Imobiliară Craiova

A. Partea I. Descrierea imobilului

TEREN Extravilan

Adresa: Jud. Dolj, T 113, P 11

Nr. Crt	Nr cadastral Nr. topografic	Suprafața* (mp)	Observații / Referințe
A1	34541	Din acte: 6.570 Masurata: 6.561	Sector cadastral:24 Teren neimprejmuț;

B. Partea II. Proprietari și acte

Inscrieri privitoare la dreptul de proprietate și alte drepturi reale	Referințe
121825 / 20/09/2016	
Act Notarial nr. CONTRACT DE VANZARE - CUMPARARE AUT. NR. 3187, din 01/10/2010 emis de NP Stoenescu Florea;	
B1	A1
Intabulare, drept de PROPRIETATE, dobandit prin Conventie, cota actuala 1/1, cota initiala 1/1	
1) Sgaiba Ion, casatorit cu	
2) SGAIBA MARIANA	

C. Partea III. SARCINI .


Inscrieri privind dezmembramintele dreptului de proprietate, drepturi reale de garanție și sarcini	Referințe
NU SUNT	

Anexa Nr. 1 La Partea I

Teren

Nr cadastral	Suprafaţa (mp)*	Observații / Referințe
34541	Din acte: 6.570 Masurata: 6.561	

* Suprafața este determinată în planul de proiecție Stereo 70.



Date referitoare la teren

Crt	Categorie folosință	Intra vilan	Suprafața (mp)	Tarla	Parcelă	Nr. topo	Observații / Referințe
1	arabil	NU	6.561	113	11	-	

Lungime Segmente

1) Valorile lungimilor segmentelor sunt obținute din proiecție în plan.

Punct început	X / Y	Punct sfârșit	X / Y	Lungime segment (** (m)
1	348.078,491 290.494,084	2	348.685,654 290.483,384	607.257
2	348.685,654 290.483,384	3	348.685,654 290.483,386	0.002
3	348.685,654 290.483,386	4	348.686,309 290.494,178	10.812
4	348.686,309 290.494,178	5	348.079,118 290.504,879	607.285
5	348.079,118 290.504,879	1	348.078,491 290.494,084	10.813

**** Lungimile segmentelor sunt determinate în planul de proiecție Stereo 70 și sunt rotunjite la 1 milimetru.**

***** Distanța dintre puncte este formată din segmente cumulate ce sunt mai mici decât valoarea 1 milimetru.**

**DATE DESPRE IMOBILUL NR. 9840**

Oficiul de Cadastru și Publicitate Imobiliară DOLJ
Biroul de Cadastru și Publicitate Imobiliară Craiova

A. Partea I. Descrierea imobilului

TEREN Extravilan

Adresa: Jud. Dolj, T 113, P 12

Nr. Crt	Nr cadastral Nr. topografic	Suprafața* (mp)	Observații / Referințe
A1	33495	Din acte: 5.700 Masurata: 5.758	Sector cadastral:24 Teren neimprejmut;

B. Partea II. Proprietari și acte

Inscrieri privitoare la dreptul de proprietate și alte drepturi reale		Referințe
69405 / 17/06/2015		
Hotarare Judecatoreasca nr. Sentinta civila nr. 2135, din 27/11/2007 emis de Judecatoria Calafat;		
B1	Intabulare, drept de PROPRIETATE, dobandit prin Hotarare Judecatoreasca, cota actuala 1/1, cota initiala 1/1 1) RADU MARIN	A1

C. Partea III. SARCINI .

Inscrieri privind dezmembramintele dreptului de proprietate, drepturi reale de garanție și sarcini	Referințe
NU SUNT	

**** Lungimile segmentelor sunt determinate în planul de proiecție Stereo 70 și sunt rotunjite la 1 milimetru.**

***** Distanța dintre puncte este formată din segmente cumulate ce sunt mai mici decât valoarea 1 milimetru.**

**DATE DESPRE IMOBILUL NR. 9841**

Oficiul de Cadastru și Publicitate Imobiliară DOLJ
Biroul de Cadastru și Publicitate Imobiliară Craiova

A. Partea I. Descrierea imobilului

TEREN Extravilan

Adresa: Jud. Dolj, T 113, P 13

Nr. Crt	Nr cadastral Nr. topografic	Suprafața* (mp)	Observații / Referințe
A1		5.000	Sector cadastral:24 Teren neimprejmuit;

B. Partea II. Proprietari și acte

Inscrieri privitoare la dreptul de proprietate și alte drepturi reale	Referințe
/	
Act Administrativ nr. TDP 1153-59371, din 07/07/1994 emis de CJSDPAT DOLJ;	
B1	A1
Intabulare, drept de PROPRIETATE, dobandit prin Reconstituire, cota actuala 1/1, cota initiala 1/1 1) SANDU I. FLOREA, LIPSA CNP	

C. Partea III. SARCINI .


Inscrieri privind dezmembramintele dreptului de proprietate, drepturi reale de garanție și sarcini	Referințe
NU SUNT	

Anexa Nr. 1 La Partea I

Teren

Nr cadastral	Suprafața (mp)*	Observații / Referințe
	5.000	

* Suprafața este determinată în planul de proiecție Stereo 70.



Date referitoare la teren

Crt	Categorie folosință	Intravilan	Suprafața (mp)	Tarla	Parcelă	Nr. topo	Observații / Referințe
1	arabil	NU	5.000	113	13	-	

Lungime Segmente

1) Valorile lungimilor segmentelor sunt obținute din proiecție în plan.

Punct început	X / Y	Punct sfârșit	X / Y	Lungime segment (** (m)
1	348.079,667 290.514,352	2	348.686,884 290.503,651	607.311
2	348.686,884 290.503,651	3	348.686,885 290.503,665	0.014
3	348.686,885 290.503,665	4	348.687,383 290.511,876	8.226
4	348.687,383 290.511,876	5	348.080,145 290.522,578	607.332
5	348.080,145 290.522,578	1	348.079,667 290.514,352	8.24

**** Lungimile segmentelor sunt determinate în planul de proiecție Stereo 70 și sunt rotunjite la 1 milimetru.**

***** Distanța dintre puncte este formată din segmente cumulate ce sunt mai mici decât valoarea 1 milimetru.**

**DATE DESPRE IMOBILUL NR. 9842**

Oficiul de Cadastru și Publicitate Imobiliară DOLJ
Biroul de Cadastru și Publicitate Imobiliară Craiova

A. Partea I. Descrierea imobilului

TEREN Extravilan

Adresa: Jud. Dolj, T 113, P 14

Nr. Crt	Nr cadastral Nr. topografic	Suprafața* (mp)	Observații / Referințe
A1	34322	Din acte: 5.237 Masurata: 5.230	Sector cadastral:24 Teren neimprejmuț;

B. Partea II. Proprietari și acte

Inscrieri privitoare la dreptul de proprietate și alte drepturi reale	Referințe
98665 / 27/07/2016	
Act Notarial nr. CV aut nr.2090, din 21/07/2016 emis de NP Budiana Ionut Razvan (CONTRACT DE VANZARE AUTENTIFICAT SUB NR. 2090 DIN 21.07.2016);	
B1	A1
Intabulare, drept de PROPRIETATE, dobandit prin Conventie, cota actuala 1/1, cota initiala 1/1	
1) Radu Elena Corina	
2) RADU MARIN	

C. Partea III. SARCINI .


Inscrieri privind dezmembramintele dreptului de proprietate, drepturi reale de garanție și sarcini	Referințe
NU SUNT	

Anexa Nr. 1 La Partea I

Teren

Nr cadastral	Suprafața (mp)*	Observații / Referințe
34322	Din acte: 5.237 Masurata: 5.230	

* Suprafața este determinată în planul de proiecție Stereo 70.



Date referitoare la teren

Crt	Categorie folosință	Intra vilan	Suprafața (mp)	Tarla	Parcelă	Nr. topo	Observații / Referințe
1	arabil	NU	5.230	113	14	-	

Lungime Segmente

1) Valorile lungimilor segmentelor sunt obținute din proiecție în plan.

Punct început	X / Y	Punct sfârșit	X / Y	Lungime segment (** (m)
1	348.080,145 290.522,578	2	348.687,383 290.511,876	607.332
2	348.687,383 290.511,876	3	348.687,384 290.511,89	0.014
3	348.687,384 290.511,89	4	348.687,905 290.520,48	8.606
4	348.687,905 290.520,48	5	348.080,644 290.531,182	607.355
5	348.080,644 290.531,182	1	348.080,145 290.522,578	8.618

**** Lungimile segmentelor sunt determinate în planul de proiecție Stereo 70 și sunt rotunjite la 1 milimetru.**

***** Distanța dintre puncte este formată din segmente cumulate ce sunt mai mici decât valoarea 1 milimetru.**

**DATE DESPRE IMOBILUL NR. 9843**

Oficiul de Cadastru și Publicitate Imobiliară DOLJ
Biroul de Cadastru și Publicitate Imobiliară Craiova

A. Partea I. Descrierea imobilului

TEREN Extravilan

Adresa: Jud. Dolj, T 113, P 15

Nr. Crt	Nr cadastral Nr. topografic	Suprafața* (mp)	Observații / Referințe
A1		10.000	Sector cadastral:24 Teren neimprejmuit;

B. Partea II. Proprietari și acte

Inscrieri privitoare la dreptul de proprietate și alte drepturi reale	Referințe
/	
Act Administrativ nr. TDP 1163-59371, din 08/07/1994 emis de CJSDPAT DOLJ;	
B1	A1
Intabulare, drept de PROPRIETATE, dobandit prin Reconstituire, cota actuala 1/1, cota initiala 1/1 1) VASILE I. MARIA, LIPSA CNP	

C. Partea III. SARCINI .


Inscrieri privind dezmembramintele dreptului de proprietate, drepturi reale de garanție și sarcini	Referințe
NU SUNT	

Anexa Nr. 1 La Partea I

Teren

Nr cadastral	Suprafața (mp)*	Observații / Referințe
	10.000	

* Suprafața este determinată în planul de proiecție Stereo 70.



Date referitoare la teren

Crt	Categorie folosință	Intra vilan	Suprafața (mp)	Tarla	Parcelă	Nr. topo	Observații / Referințe
1	arabil	NU	10.000	113	15	-	

Lungime Segmente

1) Valorile lungimilor segmentelor sunt obținute din proiecție în plan.

Punct început	X / Y	Punct sfârșit	X / Y	Lungime segment (** (m)
1	348.080,644 290.531,182	2	348.687,905 290.520,48	607.355
2	348.687,905 290.520,48	3	348.687,907 290.520,504	0.024
3	348.687,907 290.520,504	4	348.688,903 290.536,929	16.455
4	348.688,903 290.536,929	5	348.081,599 290.547,632	607.398
5	348.081,599 290.547,632	1	348.080,644 290.531,182	16.478

**** Lungimile segmentelor sunt determinate în planul de proiecție Stereo 70 și sunt rotunjite la 1 milimetru.**

***** Distanța dintre puncte este formată din segmente cumulate ce sunt mai mici decât valoarea 1 milimetru.**

**DATE DESPRE IMOBILUL NR. 9844**

Oficiul de Cadastru și Publicitate Imobiliară DOLJ
Biroul de Cadastru și Publicitate Imobiliară Craiova

A. Partea I. Descrierea imobilului

TEREN Extravilan

Adresa: Jud. Dolj, T 113, P 16

Nr. Crt	Nr cadastral Nr. topografic	Suprafața* (mp)	Observații / Referințe
A1		5.000	Sector cadastral:24 Teren neimprejmuit;

B. Partea II. Proprietari și acte

Inscrieri privitoare la dreptul de proprietate și alte drepturi reale		Referințe
/		
Act Administrativ nr. TDP 1161-59371, din 08/07/1994 emis de CJSDPAT DOLJ;		
B1	Intabulare, drept de PROPRIETATE, dobandit prin Reconstituire, cota actuala 1/1, cota initiala 1/1 1) URECHE I. ION, LIPSA CNP	A1

C. Partea III. SARCINI .


Inscrieri privind dezmembramintele dreptului de proprietate, drepturi reale de garanție și sarcini	Referințe
NU SUNT	

Anexa Nr. 1 La Partea I

Teren

Nr cadastral	Suprafața (mp)*	Observații / Referințe
	5.000	

* Suprafața este determinată în planul de proiecție Stereo 70.



Date referitoare la teren

Crt	Categorie folosință	Intravilan	Suprafața (mp)	Tarla	Parcelă	Nr. topo	Observații / Referințe
1	arabil	NU	5.000	113	16	-	

Lungime Segmente

1) Valorile lungimilor segmentelor sunt obținute din proiecție în plan.

Punct început	X / Y	Punct sfârșit	X / Y	Lungime segment (** (m)
1	348.081,599 290.547,632	2	348.688,903 290.536,929	607.398
2	348.688,903 290.536,929	3	348.688,905 290.536,951	0.022
3	348.688,905 290.536,951	4	348.689,402 290.545,153	8.217
4	348.689,402 290.545,153	5	348.082,076 290.555,856	607.42
5	348.082,076 290.555,856	1	348.081,599 290.547,632	8.238

**** Lungimile segmentelor sunt determinate în planul de proiecție Stereo 70 și sunt rotunjite la 1 milimetru.**

***** Distanța dintre puncte este formată din segmente cumulate ce sunt mai mici decât valoarea 1 milimetru.**

**DATE DESPRE IMOBILUL NR. 9845**

Oficiul de Cadastru și Publicitate Imobiliară DOLJ
Biroul de Cadastru și Publicitate Imobiliară Craiova

A. Partea I. Descrierea imobilului

TEREN Extravilan

Adresa: Jud. Dolj, T 113, P 17

Nr. Crt	Nr cadastral Nr. topografic	Suprafața* (mp)	Observații / Referințe
A1	33884	Din acte: 8.965 Masurata: 8.953	Sector cadastral:24 Teren neimprejmuit;

B. Partea II. Proprietari și acte

Inscrieri privitoare la dreptul de proprietate și alte drepturi reale		Referințe
42819 / 25/03/2016		
Act Notarial nr. Contract de vanzare aut nr 721, din 17/03/2016 emis de NP BUDIANA IONUT RAZVAN;		
B1	Intabulare, drept de PROPRIETATE, dobandit prin Conventie, cota actuala 1/1, cota initiala 1/1 1) RADU ELENA CORINA 2) RADU MARIN	A1

C. Partea III. SARCINI .


Inscrieri privind dezmembramintele dreptului de proprietate, drepturi reale de garanție și sarcini	Referințe
NU SUNT	

Anexa Nr. 1 La Partea I

Teren

Nr cadastral	Suprafața (mp)*	Observații / Referințe
33884	Din acte: 8.965 Masurata: 8.953	

* Suprafața este determinată în planul de proiecție Stereo 70.



Date referitoare la teren

Crt	Categorie folosință	Intra vilan	Suprafața (mp)	Tarla	Parcelă	Nr. topo	Observații / Referințe
1	arabil	NU	8.953	113	17	-	

Lungime Segmente

1) Valorile lungimilor segmentelor sunt obținute din proiecție în plan.

Punct început	X / Y	Punct sfârșit	X / Y	Lungime segment (** (m)
1	348.082,076 290.555,856	2	348.689,402 290.545,153	607.42
2	348.689,402 290.545,153	3	348.689,404 290.545,174	0.021
3	348.689,404 290.545,174	4	348.690,296 290.559,878	14.731
4	348.690,296 290.559,878	5	348.082,93 290.570,582	607.46
5	348.082,93 290.570,582	1	348.082,076 290.555,856	14.751

**** Lungimile segmentelor sunt determinate în planul de proiecție Stereo 70 și sunt rotunjite la 1 milimetru.**

***** Distanța dintre puncte este formată din segmente cumulate ce sunt mai mici decât valoarea 1 milimetru.**

**DATE DESPRE IMOBILUL NR. 9846**

Oficiul de Cadastru și Publicitate Imobiliară DOLJ
Biroul de Cadastru și Publicitate Imobiliară Craiova

A. Partea I. Descrierea imobilului

TEREN Extravilan

Adresa: Jud. Dolj, T 113, P 18

Nr. Crt	Nr cadastral Nr. topografic	Suprafața* (mp)	Observații / Referințe
A1		5.135	Sector cadastral:24 Teren neimprejmut;

B. Partea II. Proprietari și acte

Inscrieri privitoare la dreptul de proprietate și alte drepturi reale		Referințe
/		
Act Notarial nr. CM166, din 14/10/2021 emis de BIN ZĂVOI AURELIAN PAUL;		
B1	Intabulare, drept de PROPRIETATE, dobandit prin Succesiune, cota actuala 1/4, cota initiala 1/4 1) VĂDUVA ANIȘOARA-MARIANA	A1
B2	Intabulare, drept de PROPRIETATE, dobandit prin Succesiune, cota actuala 1/4, cota initiala 1/4 1) PLENICEANU CĂTĂLINA-NICOLETA	A1
B3	Intabulare, drept de PROPRIETATE, dobandit prin Succesiune, cota actuala 1/4, cota initiala 1/4 1) PRODAN ILIE-IULIAN	A1
B4	Intabulare, drept de PROPRIETATE, dobandit prin Succesiune, cota actuala 1/4, cota initiala 1/4 1) PRODAN DANIEL	A1

C. Partea III. SARCINI .


Inscrieri privind dezmembramintele dreptului de proprietate, drepturi reale de garanție și sarcini	Referințe
NU SUNT	

Anexa Nr. 1 La Partea I

Teren

Nr cadastral	Suprafața (mp)*	Observații / Referințe
	5.135	

* Suprafața este determinată în planul de proiecție Stereo 70.



Date referitoare la teren

Crt	Categorie folosință	Intravilan	Suprafața (mp)	Tarla	Parcelă	Nr. topo	Observații / Referințe
1	arabil	NU	5.135	113	18	-	

Lungime Segmente

1) Valorile lungimilor segmentelor sunt obținute din proiecție în plan.

Punct început	X / Y	Punct sfârșit	X / Y	Lungime segment (** (m)
1	348.082,93 290.570,582	2	348.690,296 290.559,878	607.46
2	348.690,296 290.559,878	3	348.690,298 290.559,918	0.04
3	348.690,298 290.559,918	4	348.690,809 290.568,324	8.422
4	348.690,809 290.568,324	5	348.083,421 290.579,028	607.482
5	348.083,421 290.579,028	1	348.082,93 290.570,582	8.46

**** Lungimile segmentelor sunt determinate în planul de proiecție Stereo 70 și sunt rotunjite la 1 milimetru.**

***** Distanța dintre puncte este formată din segmente cumulate ce sunt mai mici decât valoarea 1 milimetru.**

**DATE DESPRE IMOBILUL NR. 9847**

Oficiul de Cadastru și Publicitate Imobiliară DOLJ
Biroul de Cadastru și Publicitate Imobiliară Craiova

A. Partea I. Descrierea imobilului

TEREN Extravilan

Adresa: Jud. Dolj, T 113, P 19

Nr. Crt	Nr cadastral Nr. topografic	Suprafața* (mp)	Observații / Referințe
A1		5.339	Sector cadastral:24 Teren neimprejmuit;

B. Partea II. Proprietari și acte

Inscrieri privitoare la dreptul de proprietate și alte drepturi reale	Referințe
/	
Act Administrativ nr. TDP 598-58805, din 03/01/1994 emis de CJSDPAT DOLJ;	
B1	A1
Intabulare, drept de PROPRIETATE, dobandit prin Reconstituire, cota actuala 1/1, cota initiala 1/1	
1) SODOLEANU P. ȘTEFAN, LIPSA CNP	

C. Partea III. SARCINI .


Inscrieri privind dezmembramintele dreptului de proprietate, drepturi reale de garanție și sarcini	Referințe
NU SUNT	

Anexa Nr. 1 La Partea I

Teren

Nr cadastral	Suprafața (mp)*	Observații / Referințe
	5.339	

* Suprafața este determinată în planul de proiecție Stereo 70.



Date referitoare la teren

Crt	Categorie folosință	Intravilan	Suprafața (mp)	Tarla	Parcelă	Nr. topo	Observații / Referințe
1	arabil	NU	5.339	113	19	-	

Lungime Segmente

1) Valorile lungimilor segmentelor sunt obținute din proiecție în plan.

Punct început	X / Y	Punct sfârșit	X / Y	Lungime segment (** (m)
1	348.083,421 290.579,028	2	348.690,809 290.568,324	607.482
2	348.690,809 290.568,324	3	348.690,811 290.568,362	0.038
3	348.690,811 290.568,362	4	348.691,341 290.577,104	8.758
4	348.691,341 290.577,104	5	348.083,93 290.587,809	607.505
5	348.083,93 290.587,809	1	348.083,421 290.579,028	8.796

**** Lungimile segmentelor sunt determinate în planul de proiecție Stereo 70 și sunt rotunjite la 1 milimetru.**

***** Distanța dintre puncte este formată din segmente cumulate ce sunt mai mici decât valoarea 1 milimetru.**

**DATE DESPRE IMOBILUL NR. 9848**

Oficiul de Cadastru și Publicitate Imobiliară DOLJ
Biroul de Cadastru și Publicitate Imobiliară Craiova

A. Partea I. Descrierea imobilului

TEREN Extravilan

Adresa: Jud. Dolj, T 113, P 20

Nr. Crt	Nr cadastral Nr. topografic	Suprafața* (mp)	Observații / Referințe
A1	33505	Din acte: 5.000 Masurata: 4.993	Sector cadastral:24 Teren neimprejmuit;

B. Partea II. Proprietari și acte

Inscrieri privitoare la dreptul de proprietate și alte drepturi reale		Referințe
65536 / 09/06/2015		
Hotarare Judecatoreasca nr. Sentinta civila nr 2325, din 18/11/2014 emis de Judecatoria Calafat;		
B1	Intabulare, drept de PROPRIETATE, dobandit prin Hotarare Judecatoreasca, cota actuala 1/1, cota initiala 1/1 1) RADU ELENA CORINA	A1

C. Partea III. SARCINI .


Inscrieri privind dezmembramintele dreptului de proprietate, drepturi reale de garanție și sarcini	Referințe
NU SUNT	

Anexa Nr. 1 La Partea I

Teren

Nr cadastral	Suprafaţa (mp)*	Observații / Referințe
33505	Din acte: 5.000 Masurata: 4.993	

* Suprafața este determinată în planul de proiecție Stereo 70.



Date referitoare la teren

Crt	Categorie folosință	Intra vilan	Suprafața (mp)	Tarla	Parcelă	Nr. topo	Observații / Referințe
1	arabil	NU	4.993	113	20	-	

Lungime Segmente

1) Valorile lungimilor segmentelor sunt obținute din proiecție în plan.

Punct început	X / Y	Punct sfârșit	X / Y	Lungime segment (** (m)
1	348.083,93 290.587,809	2	348.691,341 290.577,104	607.505
2	348.691,341 290.577,104	3	348.691,344 290.577,141	0.037
3	348.691,344 290.577,141	4	348.691,84 290.585,315	8.189
4	348.691,84 290.585,315	5	348.084,407 290.596,021	607.527
5	348.084,407 290.596,021	1	348.083,93 290.587,809	8.226

**** Lungimile segmentelor sunt determinate în planul de proiecție Stereo 70 și sunt rotunjite la 1 milimetru.**

***** Distanța dintre puncte este formată din segmente cumulate ce sunt mai mici decât valoarea 1 milimetru.**

**DATE DESPRE IMOBILUL NR. 9849**

Oficiul de Cadastru și Publicitate Imobiliară DOLJ
Biroul de Cadastru și Publicitate Imobiliară Craiova

A. Partea I. Descrierea imobilului

TEREN Extravilan

Adresa: Jud. Dolj, T 113, P 21

Nr. Crt	Nr cadastral Nr. topografic	Suprafața* (mp)	Observații / Referințe
A1	36241	Din acte: 10.000 Masurata: 9.986	Sector cadastral:24 Teren neimprejmuit;

B. Partea II. Proprietari și acte

Inscrieri privitoare la dreptul de proprietate și alte drepturi reale		Referințe
285245 / 23/12/2019		
Act Notarial nr. contract de vanzare aut nr 4024, din 20/12/2019 emis de NP Budiana Ionut Razvan;		
B1	Intabulare, drept de PROPRIETATE, dobandit prin Conventie, cota actuala 1/1, cota initiala 1/1 1) RADU ELENA CORINA 2) RADU MARIN	A1
B2	Se notează faptul că, imobilul face parte din patrimoniul de afectatiune al lui : 1) RADU ELENA CORINA INTREPRINDERE INDIVIDUALA, CIF:21604433	A1

C. Partea III. SARCINI .


Inscrieri privind dezmembramintele dreptului de proprietate, drepturi reale de garanție și sarcini	Referințe
NU SUNT	

Anexa Nr. 1 La Partea I

Teren

Nr cadastral	Suprafața (mp)*	Observații / Referințe
36241	Din acte: 10.000 Masurata: 9.986	

* Suprafața este determinată în planul de proiecție Stereo 70.



Date referitoare la teren

Crt	Categorie folosință	Intravilan	Suprafața (mp)	Tarla	Parcelă	Nr. topo	Observații / Referințe
1	arabil	NU	9.986	113	21	-	

Lungime Segmente

1) Valorile lungimilor segmentelor sunt obținute din proiecție în plan.

Punct început	X / Y	Punct sfârșit	X / Y	Lungime segment (** (m)
1	348.084,407 290.596,021	2	348.691,84 290.585,315	607.527
2	348.691,84 290.585,315	3	348.691,843 290.585,363	0.048
3	348.691,843 290.585,363	4	348.692,836 290.601,737	16.404
4	348.692,836 290.601,737	5	348.085,36 290.612,443	607.57
5	348.085,36 290.612,443	1	348.084,407 290.596,021	16.45

**** Lungimile segmentelor sunt determinate în planul de proiecție Stereo 70 și sunt rotunjite la 1 milimetru.**

***** Distanța dintre puncte este formată din segmente cumulate ce sunt mai mici decât valoarea 1 milimetru.**

**DATE DESPRE IMOBILUL NR. 9850**

Oficiul de Cadastru și Publicitate Imobiliară DOLJ
Biroul de Cadastru și Publicitate Imobiliară Craiova

A. Partea I. Descrierea imobilului

TEREN Extravilan

Adresa: Jud. Dolj, T 113, P 22

Nr. Crt	Nr cadastral Nr. topografic	Suprafața* (mp)	Observații / Referințe
A1	33067	Din acte: 4.800 Masurata: 4.794	Sector cadastral:24 Teren neimprejmit;

B. Partea II. Proprietari și acte

Inscrieri privitoare la dreptul de proprietate și alte drepturi reale	Referințe
152059 / 11/12/2014	
Act Administrativ nr. TDP nr. 1647-2188, din 01/03/1995 emis de Comisia Judeteana (CM nr. 163/28.10.2014 NP Budiana I R);	
B1	A1
Intabulare, drept de PROPRIETATE, dobandit prin Succesiune, cota actuala 1/1, cota initiala 1/1	
1) RADU ELENA CORINA	
<i>OBSERVATII: def. Ototoc Ion</i>	

C. Partea III. SARCINI .


Inscrieri privind dezmembramintele dreptului de proprietate, drepturi reale de garanție și sarcini	Referințe
NU SUNT	

Anexa Nr. 1 La Partea I

Teren

Nr cadastral	Suprafața (mp)*	Observații / Referințe
33067	Din acte: 4.800 Masurata: 4.794	

* Suprafața este determinată în planul de proiecție Stereo 70.



Date referitoare la teren

Crt	Categorie folosință	Intravilan	Suprafața (mp)	Tarla	Parcelă	Nr. topo	Observații / Referințe
1	arabil	NU	4.794	113	22	-	

Lungime Segmente

1) Valorile lungimilor segmentelor sunt obținute din proiecție în plan.

Punct început	X / Y	Punct sfârșit	X / Y	Lungime segment (** (m)
1	348.085,36 290.612,443	2	348.692,836 290.601,737	607.57
2	348.692,836 290.601,737	3	348.692,841 290.601,805	0.068
3	348.692,841 290.601,805	4	348.693,315 290.609,62	7.829
4	348.693,315 290.609,62	5	348.085,817 290.620,326	607.592
5	348.085,817 290.620,326	1	348.085,36 290.612,443	7.896

**** Lungimile segmentelor sunt determinate în planul de proiecție Stereo 70 și sunt rotunjite la 1 milimetru.**

***** Distanța dintre puncte este formată din segmente cumulate ce sunt mai mici decât valoarea 1 milimetru.**

**DATE DESPRE IMOBILUL NR. 9851**

Oficiul de Cadastru și Publicitate Imobiliară DOLJ
Biroul de Cadastru și Publicitate Imobiliară Craiova

A. Partea I. Descrierea imobilului

TEREN Extravilan

Adresa: Jud. Dolj, T 113, P 23

Nr. Crt	Nr cadastral Nr. topografic	Suprafața* (mp)	Observații / Referințe
A1		10.000	Sector cadastral:24 Teren neimprejmuit;

B. Partea II. Proprietari și acte

Inscrieri privitoare la dreptul de proprietate și alte drepturi reale	Referințe
/	
Act Administrativ nr. TDP 1143-59371, din 06/07/1994 emis de CJSDPAT DOLJ;	
B1	A1
Intabulare, drept de PROPRIETATE, dobandit prin Reconstituire, cota actuala 1/1, cota initiala 1/1 1) GEORGESCU D. ION, LIPSA CNP	

C. Partea III. SARCINI .

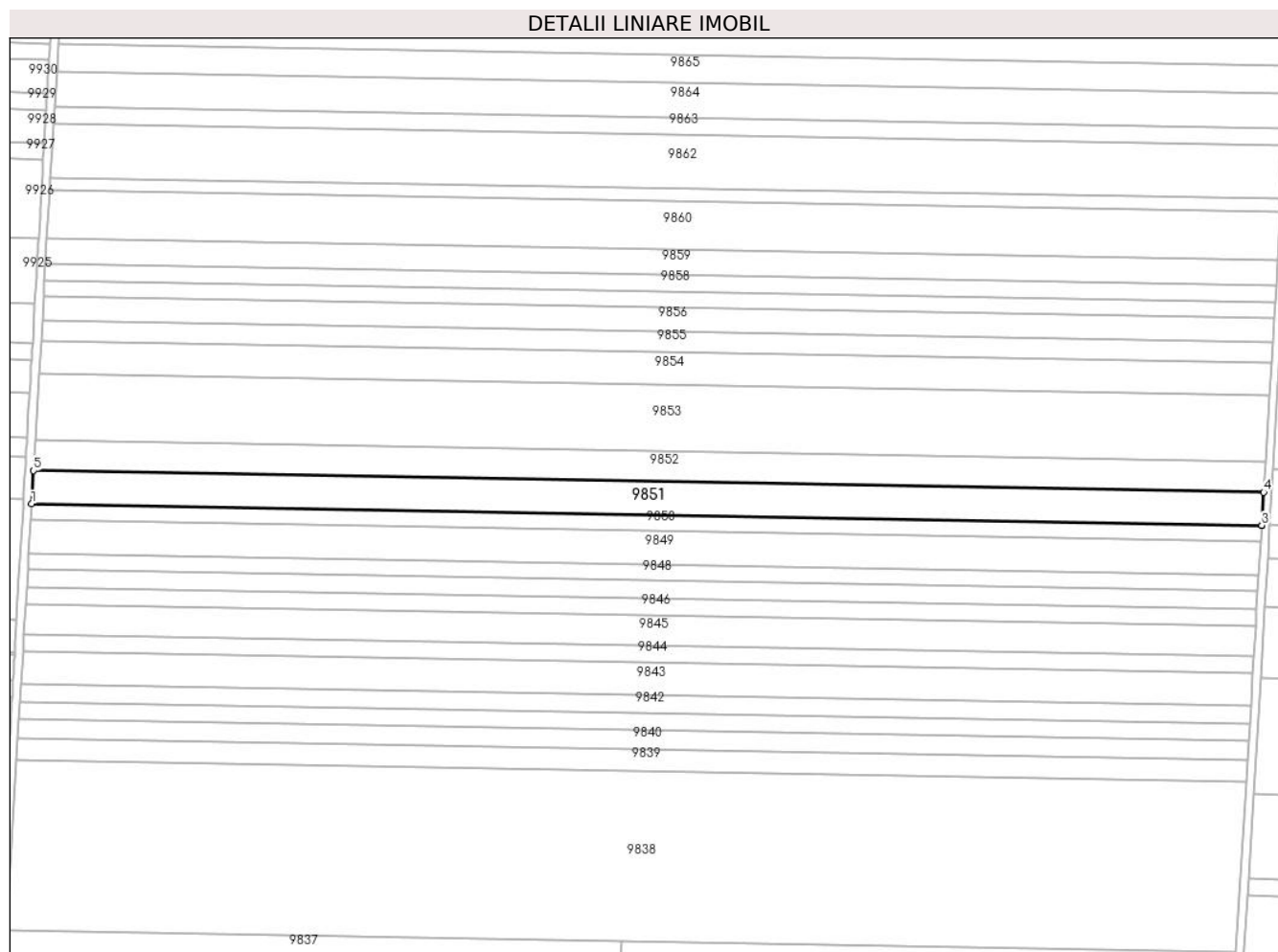
Inscrieri privind dezmembramintele dreptului de proprietate, drepturi reale de garanție și sarcini	Referințe
NU SUNT	

Anexa Nr. 1 La Partea I

Teren

Nr cadastral	Suprafaţa (mp)*	Observații / Referințe
	10.000	

* Suprafața este determinată în planul de proiecție Stereo 70.



Date referitoare la teren

Crt	Categorie folosință	Intravilan	Suprafața (mp)	Tarla	Parcelă	Nr. topo	Observații / Referințe
1	arabil	NU	10.000	113	23	-	

Lungime Segmente

1) Valorile lungimilor segmentelor sunt obținute din proiecție în plan.

Punct început	X / Y	Punct sfârșit	X / Y	Lungime segment (** (m)
1	348.085,817 290.620,326	2	348.693,315 290.609,62	607.592
2	348.693,315 290.609,62	3	348.693,319 290.609,686	0.066
3	348.693,319 290.609,686	4	348.694,313 290.626,063	16.407
4	348.694,313 290.626,063	5	348.086,771 290.636,77	607.636
5	348.086,771 290.636,77	1	348.085,817 290.620,326	16.472

**** Lungimile segmentelor sunt determinate în planul de proiecție Stereo 70 și sunt rotunjite la 1 milimetru.**

***** Distanța dintre puncte este formată din segmente cumulate ce sunt mai mici decât valoarea 1 milimetru.**

**DATE DESPRE IMOBILUL NR. 9852**

Oficiul de Cadastru și Publicitate Imobiliară DOLJ
Biroul de Cadastru și Publicitate Imobiliară Craiova

A. Partea I. Descrierea imobilului

TEREN Extravilan

Adresa: Jud. Dolj, T 113, P 24

Nr. Crt	Nr cadastral Nr. topografic	Suprafața* (mp)	Observații / Referințe
A1	38170	Din acte: 9.012 Masurata: 9.000	Sector cadastral:24 Teren neimprejmuit;

B. Partea II. Proprietari și acte

Inscrieri privitoare la dreptul de proprietate și alte drepturi reale		Referințe
249976 / 08/12/2020		
Act Notarial nr. CVC aut. nr.1854, din 04/12/2020 emis de Dragancea Ofelia;		
B1	Intabulare, drept de PROPRIETATE, dobandit prin Conventie, cota actuala 1/1, cota initiala 1/1 1) RADU ELENA CORINA 2) RADU MARIN	A1

C. Partea III. SARCINI .


Inscrieri privind dezmembramintele dreptului de proprietate, drepturi reale de garanție și sarcini	Referințe
NU SUNT	

Anexa Nr. 1 La Partea I

Teren

Nr cadastral	Suprafața (mp)*	Observații / Referințe
38170	Din acte: 9.012 Masurata: 9.000	

* Suprafața este determinată în planul de proiecție Stereo 70.



Date referitoare la teren

Crt	Categorie folosință	Intra vilan	Suprafața (mp)	Tarla	Parcelă	Nr. topo	Observații / Referințe
1	arabil	NU	9.000	113	24	-	

Lungime Segmente

1) Valorile lungimilor segmentelor sunt obținute din proiecție în plan.

Punct început	X / Y	Punct sfârșit	X / Y	Lungime segment (** (m)
1	348.086,771 290.636,77	2	348.694,313 290.626,063	607.636
2	348.694,313 290.626,063	3	348.694,317 290.626,127	0.064
3	348.694,317 290.626,127	4	348.695,211 290.640,86	14.76
4	348.695,211 290.640,86	5	348.087,63 290.651,568	607.675
5	348.087,63 290.651,568	1	348.086,771 290.636,77	14.823

**** Lungimile segmentelor sunt determinate în planul de proiecție Stereo 70 și sunt rotunjite la 1 milimetru.**

***** Distanța dintre puncte este formată din segmente cumulate ce sunt mai mici decât valoarea 1 milimetru.**

**DATE DESPRE IMOBILUL NR. 9853**

Oficiul de Cadastru și Publicitate Imobiliară DOLJ
Biroul de Cadastru și Publicitate Imobiliară Craiova

A. Partea I. Descrierea imobilului

TEREN Extravilan

Adresa: Jud. Dolj, T 113, P 25

Nr. Crt	Nr cadastral Nr. topografic	Suprafața* (mp)	Observații / Referințe
A1		20.000	Sector cadastral:24 Teren neimprejmuit;

B. Partea II. Proprietari și acte

Inscrieri privitoare la dreptul de proprietate și alte drepturi reale		Referințe
/		
Act Administrativ nr. TDP 1131-59371, din 05/07/1994 emis de CJSDPAT DOLJ;		
B1	Intabulare, drept de PROPRIETATE, dobandit prin Reconstituire, cota actuala 1/1, cota initiala 1/1 1) ROTARU G. ELEONORA, LIPSA CNP 2) VASILE G. MARIN, LIPSA CNP 3) VASILE G. FLOAREA, LIPSA CNP 4) VASILE G. CONSTANTIN, LIPSA CNP	A1

C. Partea III. SARCINI .


Inscrieri privind dezmembramintele dreptului de proprietate, drepturi reale de garanție și sarcini	Referințe
NU SUNT	

Anexa Nr. 1 La Partea I

Teren

Nr cadastral	Suprafața (mp)*	Observații / Referințe
	20.000	

* Suprafața este determinată în planul de proiecție Stereo 70.



Date referitoare la teren

Crt	Categorie folosință	Intravilan	Suprafața (mp)	Tarla	Parcelă	Nr. topo	Observații / Referințe
1	arabil	NU	20.000	113	25	-	

Lungime Segmente

1) Valorile lungimilor segmentelor sunt obținute din proiecție în plan.

Punct început	X / Y	Punct sfârșit	X / Y	Lungime segment (** (m)
1	348.087,63 290.651,568	2	348.695,211 290.640,86	607.675
2	348.695,211 290.640,86	3	348.695,216 290.640,941	0.081
3	348.695,216 290.640,941	4	348.697,206 290.673,74	32.859
4	348.697,206 290.673,74	5	348.089,538 290.684,45	607.762
5	348.089,538 290.684,45	1	348.087,63 290.651,568	32.937

**** Lungimile segmentelor sunt determinate în planul de proiecție Stereo 70 și sunt rotunjite la 1 milimetru.**

***** Distanța dintre puncte este formată din segmente cumulate ce sunt mai mici decât valoarea 1 milimetru.**

**DATE DESPRE IMOBILUL NR. 9854**

Oficiul de Cadastru și Publicitate Imobiliară DOLJ
Biroul de Cadastru și Publicitate Imobiliară Craiova

A. Partea I. Descrierea imobilului

TEREN Extravilan

Adresa: Jud. Dolj, T 113, P 26

Nr. Crt	Nr cadastral Nr. topografic	Suprafața* (mp)	Observații / Referințe
A1	35789	Din acte: 10.000 Masurata: 9.987	Sector cadastral:24 Teren neimprejmut;

B. Partea II. Proprietari și acte

Inscrieri privitoare la dreptul de proprietate și alte drepturi reale		Referințe
36043 / 26/02/2019		
Act Notarial nr. 484, din 22/02/2019 emis de Budiana Ionut Razvan;		
B1	Intabulare, drept de PROPRIETATE, dobandit prin Conventie, cota actuala 1/1, cota initiala 1/1 1) RADU ELENA CORINA 2) RADU MARIN	A1
B2	se notează faptul că imobilul, face parte din patrimoniul de afecțiuni al lui "INTREPRINDERE INDIVIDUALA RADU ELENA CORINA"	A1

C. Partea III. SARCINI .

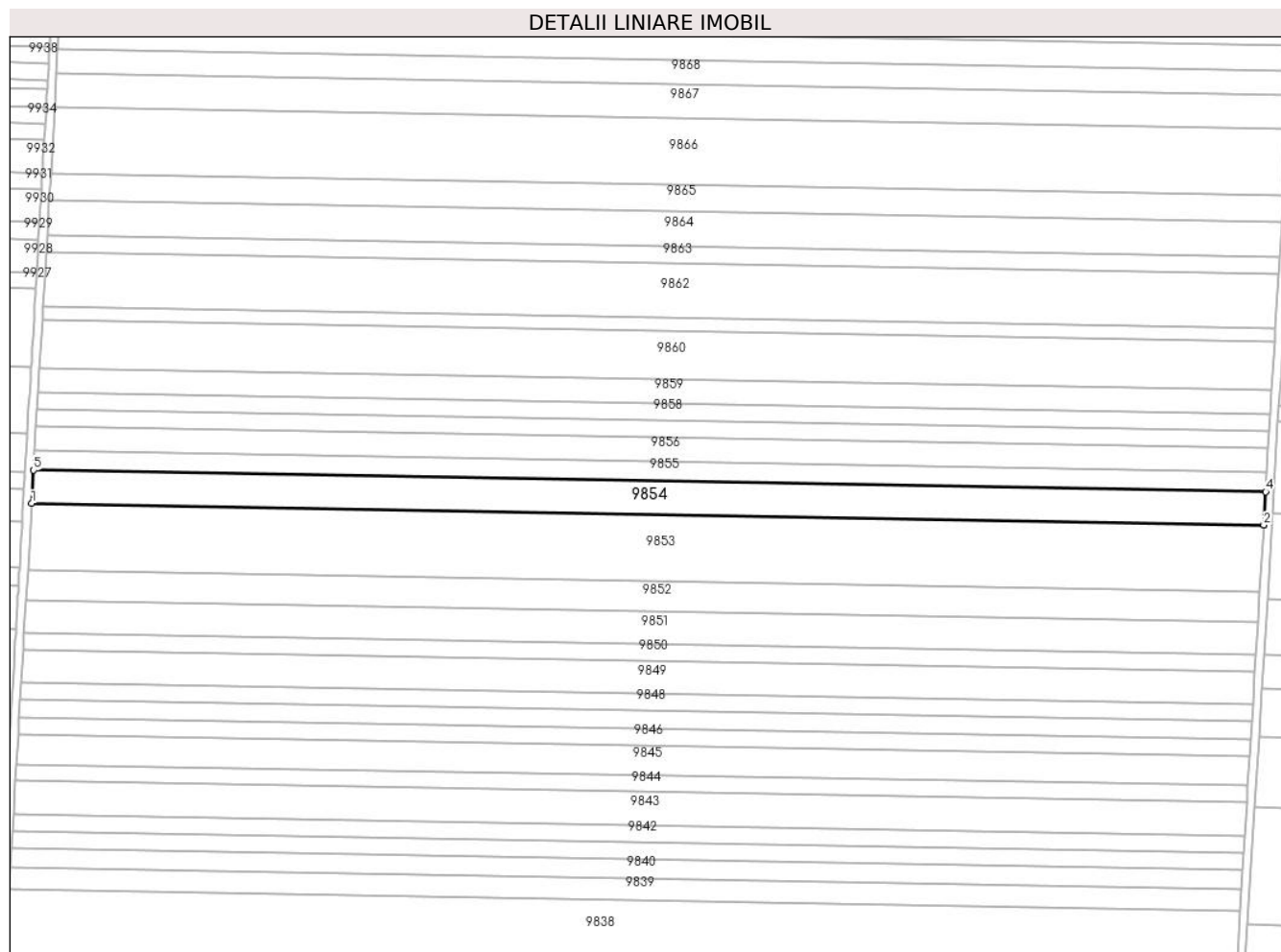
Inscrieri privind dezmembramintele dreptului de proprietate, drepturi reale de garanție și sarcini	Referințe
NU SUNT	

Anexa Nr. 1 La Partea I

Teren

Nr cadastral	Suprafața (mp)*	Observații / Referințe
35789	Din acte: 10.000 Masurata: 9.987	

* Suprafața este determinată în planul de proiecție Stereo 70.



Date referitoare la teren

Crt	Categorie folosință	Intravilan	Suprafața (mp)	Tarla	Parcelă	Nr. topo	Observații / Referințe
1	arabil	NU	9.987	113	26	-	

Lungime Segmente

1) Valorile lungimilor segmentelor sunt obținute din proiecție în plan.

Punct început	X / Y	Punct sfârșit	X / Y	Lungime segment (** (m)
1	348.089,538 290.684,45	2	348.697,206 290.673,74	607.762
2	348.697,206 290.673,74	3	348.697,211 290.673,815	0.075
3	348.697,211 290.673,815	4	348.698,202 290.690,157	16.372
4	348.698,202 290.690,157	5	348.090,491 290.700,867	607.805
5	348.090,491 290.700,867	1	348.089,538 290.684,45	16.445

**** Lungimile segmentelor sunt determinate în planul de proiecție Stereo 70 și sunt rotunjite la 1 milimetru.**

***** Distanța dintre puncte este formată din segmente cumulate ce sunt mai mici decât valoarea 1 milimetru.**

**DATE DESPRE IMOBILUL NR. 9855**

Oficiul de Cadastru și Publicitate Imobiliară DOLJ
Biroul de Cadastru și Publicitate Imobiliară Craiova

A. Partea I. Descrierea imobilului

TEREN Extravilan

Adresa: Jud. Dolj, T 113, P 27

Nr. Crt	Nr cadastral Nr. topografic	Suprafața* (mp)	Observații / Referințe
A1		5.971	Sector cadastral:24 Teren neimprejmuit;

B. Partea II. Proprietari și acte

Inscrieri privitoare la dreptul de proprietate și alte drepturi reale	Referințe
/	
Act Administrativ nr. TDP 1588-48474, din 31/01/1995 emis de CJSDPAT DOLJ;	
B1	A1
Intabulare, drept de PROPRIETATE, dobandit prin Reconstituire, cota actuala 1/1, cota initiala 1/1 1) NEAGOE N. FLOREA, LIPSA CNP	

C. Partea III. SARCINI .

Inscrieri privind dezmembramintele dreptului de proprietate, drepturi reale de garanție și sarcini	Referințe
NU SUNT	

Anexa Nr. 1 La Partea I

Teren

Nr cadastral	Suprafața (mp)*	Observații / Referințe
	5.971	

* Suprafața este determinată în planul de proiecție Stereo 70.

DETALII LINIARE IMOBIL	
9939	9869
9937	9868
9934	9867
9932	9866
9931	9865
9930	9865
9929	9864
9928	9863
9927	9862
	9860
	9859
	9858
5	9856
2	9855
	9854
	9853
	9852
	9851
	9850
	9849
	9848
	9846
	9845
	9844
	9843
	9842
	9840
	9839
	9838

Date referitoare la teren

Crt	Categorie folosință	Intravilan	Suprafața (mp)	Tarla	Parcelă	Nr. topo	Observații / Referințe
1	arabil	NU	5.971	113	27	-	

Lungime Segmente

1) Valorile lungimilor segmentelor sunt obținute din proiecție în plan.

Punct început	X / Y	Punct sfârșit	X / Y	Lungime segment (** (m)
1	348.090,491 290.700,867	2	348.698,202 290.690,157	607.805
2	348.698,202 290.690,157	3	348.698,208 290.690,25	0.093
3	348.698,208 290.690,25	4	348.698,798 290.699,972	9.74
4	348.698,798 290.699,972	5	348.091,061 290.710,682	607.831
5	348.091,061 290.710,682	1	348.090,491 290.700,867	9.832

**** Lungimile segmentelor sunt determinate în planul de proiecție Stereo 70 și sunt rotunjite la 1 milimetru.**

***** Distanța dintre puncte este formată din segmente cumulate ce sunt mai mici decât valoarea 1 milimetru.**

**DATE DESPRE IMOBILUL NR. 9856**

Oficiul de Cadastru și Publicitate Imobiliară DOLJ
Biroul de Cadastru și Publicitate Imobiliară Craiova

A. Partea I. Descrierea imobilului

TEREN Extravilan

Adresa: Jud. Dolj, T 113, P 28

Nr. Crt	Nr cadastral Nr. topografic	Suprafața* (mp)	Observații / Referințe
A1		7.180	Sector cadastral:24 Teren neimprejmuit;

B. Partea II. Proprietari și acte

Inscrieri privitoare la dreptul de proprietate și alte drepturi reale		Referințe
/		
Act Administrativ nr. TDP 1650-2188, din 03/03/1995 emis de CJSDPAT DOLJ;		
B1	Intabulare, drept de PROPRIETATE, dobandit prin Reconstituire, cota actuala 1/1, cota initiala 1/1 1) RENTEA P. GHEORGHÎȚA, LIPSA CNP	A1

C. Partea III. SARCINI .

Inscrieri privind dezmembramintele dreptului de proprietate, drepturi reale de garanție și sarcini	Referințe
NU SUNT	

Anexa Nr. 1 La Partea I

Teren

Nr cadastral	Suprafața (mp)*	Observații / Referințe
	7.180	

* Suprafața este determinată în planul de proiecție Stereo 70.

DETALII LINIARE IMOBIL	
9941	9871
9939	9869
9937	9868
9934	9867
9932	9866
9931	9865
9930	9864
9929	9863
9928	9862
	9860
	9859
	9858
5	9856
2	9854
	9853
	9852
	9851
	9850
	9849
	9848
	9846
	9845
	9844
	9843
	9842
	9840
	9839

Date referitoare la teren

Crt	Categorie folosință	Intra vilan	Suprafața (mp)	Tarla	Parcelă	Nr. topo	Observații / Referințe
1	arabil	NU	7.180	113	28	-	

Lungime Segmente

1) Valorile lungimilor segmentelor sunt obținute din proiecție în plan.

Punct început	X / Y	Punct sfârșit	X / Y	Lungime segment (** (m)
1	348.091,061 290.710,682	2	348.698,798 290.699,972	607.831
2	348.698,798 290.699,972	3	348.698,804 290.700,063	0.091
3	348.698,804 290.700,063	4	348.699,514 290.711,773	11.732
4	348.699,514 290.711,773	5	348.091,746 290.722,484	607.862
5	348.091,746 290.722,484	1	348.091,061 290.710,682	11.822

**** Lungimile segmentelor sunt determinate în planul de proiecție Stereo 70 și sunt rotunjite la 1 milimetru.**

***** Distanța dintre puncte este formată din segmente cumulate ce sunt mai mici decât valoarea 1 milimetru.**

**DATE DESPRE IMOBILUL NR. 9857**

Oficiul de Cadastru și Publicitate Imobiliară DOLJ
Biroul de Cadastru și Publicitate Imobiliară Craiova

A. Partea I. Descrierea imobilului

TEREN Extravilan

Adresa: Jud. Dolj, T 113, P 29

Nr. Crt	Nr cadastral Nr. topografic	Suprafața* (mp)	Observații / Referințe
A1		5.000	Sector cadastral:24 Teren neimpregmuit;

B. Partea II. Proprietari și acte

Inscrieri privitoare la dreptul de proprietate și alte drepturi reale	Referințe
/	
Act Administrativ nr. TDP 2519-45298, din 11/01/1997 emis de CJSDPAT DOLJ;	
B1	A1
Intabulare, drept de PROPRIETATE, dobandit prin Reconstituire, cota actuala 1/1, cota initiala 1/1	
1) PĂDUREANU T. ILIE, LIPSA CNP	

C. Partea III. SARCINI .

Inscrieri privind dezmembramintele dreptului de proprietate, drepturi reale de garanție și sarcini	Referințe
NU SUNT	

Anexa Nr. 1 La Partea I

Teren

Nr cadastral	Suprafața (mp)*	Observații / Referințe
	5.000	

* Suprafața este determinată în planul de proiecție Stereo 70.

DETALII LINIARE IMOBIL	
9941	9872
	9870
9939	9869
9937	9868
9934	9867
	9866
9932	
9931	9865
9930	9864
9929	9863
	9862
	9860
	9859
5	9858
2	9857
	9855
	9854
	9853
	9852
	9851
	9850
	9849
	9848
	9846
	9845
	9844
	9843
	9842
	9840

Date referitoare la teren

Crt	Categorie folosință	Intravilan	Suprafața (mp)	Tarla	Parcelă	Nr. topo	Observații / Referințe
1	arabil	NU	5.000	113	29	-	

Lungime Segmente

1) Valorile lungimilor segmentelor sunt obținute din proiecție în plan.

Punct început	X / Y	Punct sfârșit	X / Y	Lungime segment (** (m)
1	348.091,746 290.722,484	2	348.699,514 290.711,773	607.862
2	348.699,514 290.711,773	3	348.699,52 290.711,862	0.089
3	348.699,52 290.711,862	4	348.700,013 290.719,991	8.144
4	348.700,013 290.719,991	5	348.092,222 290.730,702	607.885
5	348.092,222 290.730,702	1	348.091,746 290.722,484	8.232

**** Lungimile segmentelor sunt determinate în planul de proiecție Stereo 70 și sunt rotunjite la 1 milimetru.**

***** Distanța dintre puncte este formată din segmente cumulate ce sunt mai mici decât valoarea 1 milimetru.**

**DATE DESPRE IMOBILUL NR. 9858**

Oficiul de Cadastru și Publicitate Imobiliară DOLJ
Biroul de Cadastru și Publicitate Imobiliară Craiova

A. Partea I. Descrierea imobilului

TEREN Extravilan

Adresa: Jud. Dolj, T 113, P 30

Nr. Crt	Nr cadastral Nr. topografic	Suprafața* (mp)	Observații / Referințe
A1	35870	Din acte: 5.000 Masurata: 4.994	Sector cadastral:24 Teren neimprejmut;

B. Partea II. Proprietari și acte

Inscrieri privitoare la dreptul de proprietate și alte drepturi reale		Referințe
113500 / 30/05/2019		
Act Notarial nr. contract de vanzare aut nr 1761, din 29/05/2019 emis de NP Budiana Ionut Razvan;		
B1	Intabulare, drept de PROPRIETATE, dobandit prin Conventie, cota actuala 1/1, cota initiala 1/1 1) RADU ELENA CORINA 2) RADU MARIN	A1
B2	se notează faptul că imobilul face parte din patrimoniul de afectațiune al Intreprinderii Individuale Radu Elena Corina	A1

C. Partea III. SARCINI .


Inscrieri privind dezmembramintele dreptului de proprietate, drepturi reale de garanție și sarcini	Referințe
NU SUNT	

Anexa Nr. 1 La Partea I

Teren

Nr cadastral	Suprafața (mp)*	Observații / Referințe
35870	Din acte: 5.000 Masurata: 4.994	

* Suprafața este determinată în planul de proiecție Stereo 70.



Date referitoare la teren

Crt	Categorie folosință	Intravilan	Suprafața (mp)	Tarla	Parcelă	Nr. topo	Observații / Referințe
1	arabil	NU	4.994	113	30	-	

Lungime Segmente

1) Valorile lungimilor segmentelor sunt obținute din proiecție în plan.

Punct început	X / Y	Punct sfârșit	X / Y	Lungime segment (** (m)
1	348.092,222 290.730,702	2	348.700,013 290.719,991	607.885
2	348.700,013 290.719,991	3	348.700,018 290.720,078	0.087
3	348.700,018 290.720,078	4	348.700,511 290.728,199	8.136
4	348.700,511 290.728,199	5	348.092,699 290.738,911	607.906
5	348.092,699 290.738,911	1	348.092,222 290.730,702	8.223

**** Lungimile segmentelor sunt determinate în planul de proiecție Stereo 70 și sunt rotunjite la 1 milimetru.**

***** Distanța dintre puncte este formată din segmente cumulate ce sunt mai mici decât valoarea 1 milimetru.**

**DATE DESPRE IMOBILUL NR. 9859**

Oficiul de Cadastru și Publicitate Imobiliară DOLJ
Biroul de Cadastru și Publicitate Imobiliară Craiova

A. Partea I. Descrierea imobilului

TEREN Extravilan

Adresa: Jud. Dolj, T 113, P 31

Nr. Crt	Nr cadastral Nr. topografic	Suprafața* (mp)	Observații / Referințe
A1		7.500	Sector cadastral:24 Teren neimpregmuit;

B. Partea II. Proprietari și acte

Inscrieri privitoare la dreptul de proprietate și alte drepturi reale	Referințe
/	
Act Administrativ nr. TDP 1911-15085, din 10/03/1995 emis de CJSDPAT DOLJ;	
B1	A1
Intabulare, drept de PROPRIETATE, dobandit prin Reconstituire, cota actuala 1/1, cota initiala 1/1 1) HAINES F. DUMITRU, LIPSA CNP	

C. Partea III. SARCINI .


Inscrieri privind dezmembramintele dreptului de proprietate, drepturi reale de garanție și sarcini	Referințe
NU SUNT	

Anexa Nr. 1 La Partea I

Teren

Nr cadastral	Suprafața (mp)*	Observații / Referințe
	7.500	

* Suprafața este determinată în planul de proiecție Stereo 70.



Date referitoare la teren

Crt	Categorie folosință	Intravilan	Suprafața (mp)	Tarla	Parcelă	Nr. topo	Observații / Referințe
1	arabil	NU	7.500	113	31	-	

Lungime Segmente

1) Valorile lungimilor segmentelor sunt obținute din proiecție în plan.

Punct început	X / Y	Punct sfârșit	X / Y	Lungime segment (** (m)
1	348.092,699 290.738,911	2	348.700,511 290.728,199	607.906
2	348.700,511 290.728,199	3	348.700,517 290.728,294	0.095
3	348.700,517 290.728,294	4	348.701,259 290.740,525	12.253
4	348.701,259 290.740,525	5	348.093,414 290.751,237	607.939
5	348.093,414 290.751,237	1	348.092,699 290.738,911	12.347

**** Lungimile segmentelor sunt determinate în planul de proiecție Stereo 70 și sunt rotunjite la 1 milimetru.**

***** Distanța dintre puncte este formată din segmente cumulate ce sunt mai mici decât valoarea 1 milimetru.**

**DATE DESPRE IMOBILUL NR. 9860**

Oficiul de Cadastru și Publicitate Imobiliară DOLJ
Biroul de Cadastru și Publicitate Imobiliară Craiova

A. Partea I. Descrierea imobilului

TEREN Extravilan

Adresa: Jud. Dolj, T 113, P 32

Nr. Crt	Nr cadastral Nr. topografic	Suprafața* (mp)	Observații / Referințe
A1		14.569	Sector cadastral:24 Teren neimprejmuit;

B. Partea II. Proprietari și acte

Inscrieri privitoare la dreptul de proprietate și alte drepturi reale		Referințe
/		
Act Administrativ nr. TDP 643-15010, din 05/01/1994 emis de CJSDPAT DOLJ;		
B1	Intabulare, drept de PROPRIETATE, dobandit prin Reconstituire, cota actuala 1/1, cota initiala 1/1 1) CHITUCEA I. MARIA, LIPSA CNP	A1

C. Partea III. SARCINI .

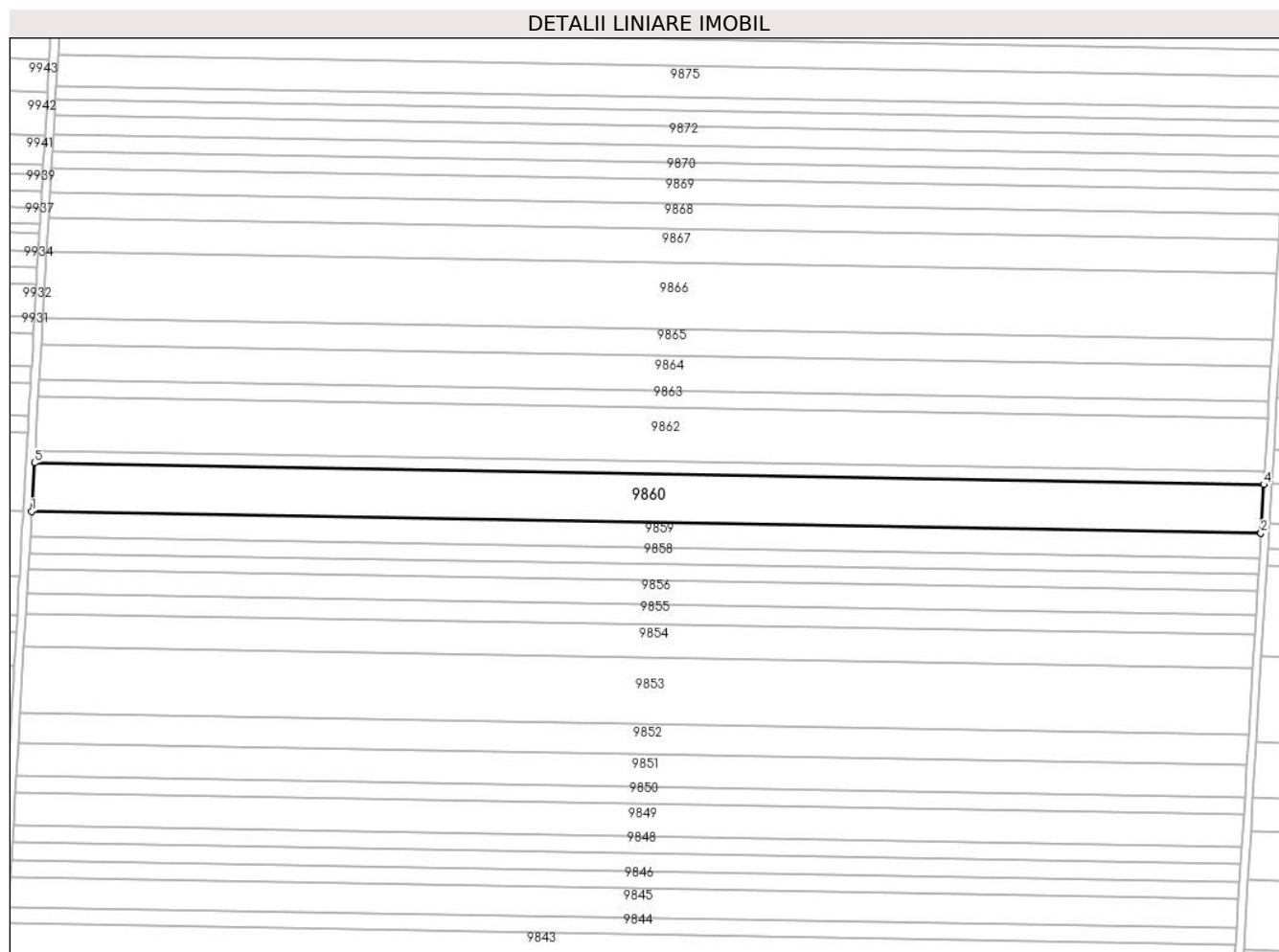
Inscrieri privind dezmembramintele dreptului de proprietate, drepturi reale de garanție și sarcini	Referințe
NU SUNT	

Anexa Nr. 1 La Partea I

Teren

Nr cadastral	Suprafața (mp)*	Observații / Referințe
	14.569	

* Suprafața este determinată în planul de proiecție Stereo 70.



Date referitoare la teren

Crt	Categorie folosință	Intravilan	Suprafața (mp)	Tarla	Parcelă	Nr. topo	Observații / Referințe
1	arabil	NU	14.569	113	32	-	

Lungime Segmente

1) Valorile lungimilor segmentelor sunt obținute din proiecție în plan.

Punct început	X / Y	Punct sfârșit	X / Y	Lungime segment (** (m)
1	348.093,414 290.751,237	2	348.701,259 290.740,525	607.939
2	348.701,259 290.740,525	3	348.701,265 290.740,617	0.092
3	348.701,265 290.740,617	4	348.702,712 290.764,466	23.893
4	348.702,712 290.764,466	5	348.094,804 290.775,18	608.002
5	348.094,804 290.775,18	1	348.093,414 290.751,237	23.983

**** Lungimile segmentelor sunt determinate în planul de proiecție Stereo 70 și sunt rotunjite la 1 milimetru.**

***** Distanța dintre puncte este formată din segmente cumulate ce sunt mai mici decât valoarea 1 milimetru.**

**DATE DESPRE IMOBILUL NR. 9861**

Oficiul de Cadastru și Publicitate Imobiliară DOLJ
Biroul de Cadastru și Publicitate Imobiliară Craiova

A. Partea I. Descrierea imobilului

TEREN Extravilan

Adresa: Jud. Dolj, T 113, P 33

Nr. Crt	Nr cadastral Nr. topografic	Suprafața* (mp)	Observații / Referințe
A1		3.786	Sector cadastral:24 Teren neimprejmuit;

B. Partea II. Proprietari și acte

Inscrieri privitoare la dreptul de proprietate și alte drepturi reale		Referințe
/		
Act Administrativ nr. TDP 1140-59371, din 06/07/1994 emis de CJSDPAT DOLJ;		
B1	Intabulare, drept de PROPRIETATE, dobandit prin Reconstituire, cota actuala 1/1, cota initiala 1/1 1) MOȚA C. FLOREA , LIPSA CNP	A1

C. Partea III. SARCINI .


Inscrieri privind dezmembramintele dreptului de proprietate, drepturi reale de garanție și sarcini	Referințe
NU SUNT	

Anexa Nr. 1 La Partea I

Teren

Nr cadastral	Suprafața (mp)*	Observații / Referințe
	3.786	

* Suprafața este determinată în planul de proiecție Stereo 70.



Date referitoare la teren

Crt	Categorie folosință	Intravilan	Suprafața (mp)	Tarla	Parcelă	Nr. topo	Observații / Referințe
1	arabil	NU	3.786	113	33	-	

Lungime Segmente

1) Valorile lungimilor segmentelor sunt obținute din proiecție în plan.

Punct început	X / Y	Punct sfârșit	X / Y	Lungime segment (** (m)
1	348.094,804 290.775,18	2	348.702,712 290.764,466	608.002
2	348.702,712 290.764,466	3	348.702,717 290.764,553	0.087
3	348.702,717 290.764,553	4	348.703,09 290.770,687	6.145
4	348.703,09 290.770,687	5	348.095,165 290.781,401	608.019
5	348.095,165 290.781,401	1	348.094,804 290.775,18	6.231

**** Lungimile segmentelor sunt determinate în planul de proiecție Stereo 70 și sunt rotunjite la 1 milimetru.**

***** Distanța dintre puncte este formată din segmente cumulate ce sunt mai mici decât valoarea 1 milimetru.**

**DATE DESPRE IMOBILUL NR. 9862**

Oficiul de Cadastru și Publicitate Imobiliară DOLJ
Biroul de Cadastru și Publicitate Imobiliară Craiova

A. Partea I. Descrierea imobilului

TEREN Extravilan

Adresa: Jud. Dolj, T 113, P 34, 35, 36

Nr. Crt	Nr cadastral Nr. topografic	Suprafața* (mp)	Observații / Referințe
A1	33486	Din acte: 16.303 Masurata: 16.280	Sector cadastral:24 Teren neimprijmit;

B. Partea II. Proprietari și acte

Inscrieri privitoare la dreptul de proprietate și alte drepturi reale		Referințe
59207 / 27/05/2015		
Hotarare Judecatoreasca nr. 1337, din 05/06/2014 emis de Judecatoria Calafat (hotarare judecatoreasca nr. 2324/18-11-2014 emis de Judecatoria Calafat; hotarare judecatoreasca nr. 1631/02-07-2014 emis de Judecatoria Calafat;);		
B1	Intabulare, drept de PROPRIETATE, dobandit prin Hotarare Judecatoreasca, cota actuala 1/1, cota initiala 1/1 1) RADU MARIN <i>OBSERVATII: Spinu Marian si Gheorghe, Neagoie Dumitru, Ototoc Gina</i>	A1

C. Partea III. SARCINI .


Inscrieri privind dezmembramintele dreptului de proprietate, drepturi reale de garanție și sarcini	Referințe
NU SUNT	

Anexa Nr. 1 La Partea I

Teren

Nr cadastral	Suprafața (mp)*	Observații / Referințe
33486	Din acte: 16.303 Masurata: 16.280	

* Suprafața este determinată în planul de proiecție Stereo 70.



Date referitoare la teren

Crt	Categorie folosință	Intravilan	Suprafața (mp)	Tarla	Parcelă	Nr. topo	Observații / Referințe
1	arabil	NU	7.161	113,113,116	34,35,36	-	
2	arabil	NU	4.993	113,113,116	34,35,36	-	
3	arabil	NU	4.126	113,113,116	34,35,36	-	

Lungime Segmente

1) Valorile lungimilor segmentelor sunt obținute din proiecție în plan.

Punct început	X / Y	Punct sfârșit	X / Y	Lungime segment (** (m)
1	348.095,165 290.781,401	2	348.703,09 290.770,687	608.019
2	348.703,09 290.770,687	3	348.703,095 290.770,773	0.086
3	348.703,095 290.770,773	4	348.704,713 290.797,437	26.713

Punct început	X / Y	Punct sfârșit	X / Y	Lungime segment (** (m)
4	348.704,713 290.797,437	5	348.096,711 290.808,152	608.096
5	348.096,711 290.808,152	6	348.096,05 290.796,66	11.511
6	348.096,05 290.796,66	1	348.095,165 290.781,401	15.285

** Lungimile segmentelor sunt determinate în planul de proiecție Stereo 70 și sunt rotunjite la 1 milimetru.

*** Distanța dintre puncte este formată din segmente cumulate ce sunt mai mici decât valoarea 1 milimetru.

**DATE DESPRE IMOBILUL NR. 9863**

Oficiul de Cadastru și Publicitate Imobiliară DOLJ
 Biroul de Cadastru și Publicitate Imobiliară Craiova

A. Partea I. Descrierea imobilului

TEREN Extravilan

Adresa: Jud. Dolj, T 113, P 37

Nr. Crt	Nr cadastral Nr. topografic	Suprafața* (mp)	Observații / Referințe
A1	31561	Din acte: 5.000 Masurata: 4.993	Sector cadastral:24 Teren neimprejmut;

B. Partea II. Proprietari și acte

Inscrieri privitoare la dreptul de proprietate și alte drepturi reale	Referințe
109635 / 27/12/2012	
Hotarare Judecatoreasca nr. Sentinta Civila nr.2188, din 08/11/2011 emis de Jud Calafat dosar nr 3029/201/2011;	
B1	A1
Intabulare, drept de PROPRIETATE, dobandit prin Hotarare Judecatoreasca, cota actuala 1/1, cota initiala 1/1	
1) RADU MARIN	
OBSERVATII: ROTARU TRAIAN	

C. Partea III. SARCINI .


Inscrieri privind dezmembramintele dreptului de proprietate, drepturi reale de garanție și sarcini	Referințe
NU SUNT	

Anexa Nr. 1 La Partea I

Teren

Nr cadastral	Suprafața (mp)*	Observații / Referințe
31561	Din acte: 5.000 Masurata: 4.993	

* Suprafața este determinată în planul de proiecție Stereo 70.



Date referitoare la teren

Crt	Categorie folosință	Intra vilan	Suprafața (mp)	Tarla	Parcelă	Nr. topo	Observații / Referințe
1	arabil	NU	4.993	113	37	-	

Lungime Segmente

1) Valorile lungimilor segmentelor sunt obținute din proiecție în plan.

Punct început	X / Y	Punct sfârșit	X / Y	Lungime segment (** (m)
1	348.096,711 290.808,152	2	348.704,713 290.797,437	608.096
2	348.704,713 290.797,437	3	348.704,718 290.797,516	0.079
3	348.704,718 290.797,516	4	348.705,211 290.805,64	8.139
4	348.705,211 290.805,64	5	348.097,182 290.816,355	608.123
5	348.097,182 290.816,355	1	348.096,711 290.808,152	8.217

**** Lungimile segmentelor sunt determinate în planul de proiecție Stereo 70 și sunt rotunjite la 1 milimetru.**

***** Distanța dintre puncte este formată din segmente cumulate ce sunt mai mici decât valoarea 1 milimetru.**

**DATE DESPRE IMOBILUL NR. 9864**

Oficiul de Cadastru și Publicitate Imobiliară DOLJ
Biroul de Cadastru și Publicitate Imobiliară Craiova

A. Partea I. Descrierea imobilului

TEREN Extravilan

Adresa: Jud. Dolj, T 113, P 38

Nr. Crt	Nr cadastral Nr. topografic	Suprafața* (mp)	Observații / Referințe
A1		10.636	Sector cadastral:24 Teren neimprejmuit;

B. Partea II. Proprietari și acte

Inscrieri privitoare la dreptul de proprietate și alte drepturi reale		Referințe
/		
Act Administrativ nr. TDP 929-58987, din 18/03/1994 emis de CJSDPAT DOLJ;		
B1	Intabulare, drept de PROPRIETATE, dobandit prin Reconstituire, cota actuala 1/1, cota initiala 1/1 1) VASILE I. NIȚA, LIPSA CNP	A1

C. Partea III. SARCINI .

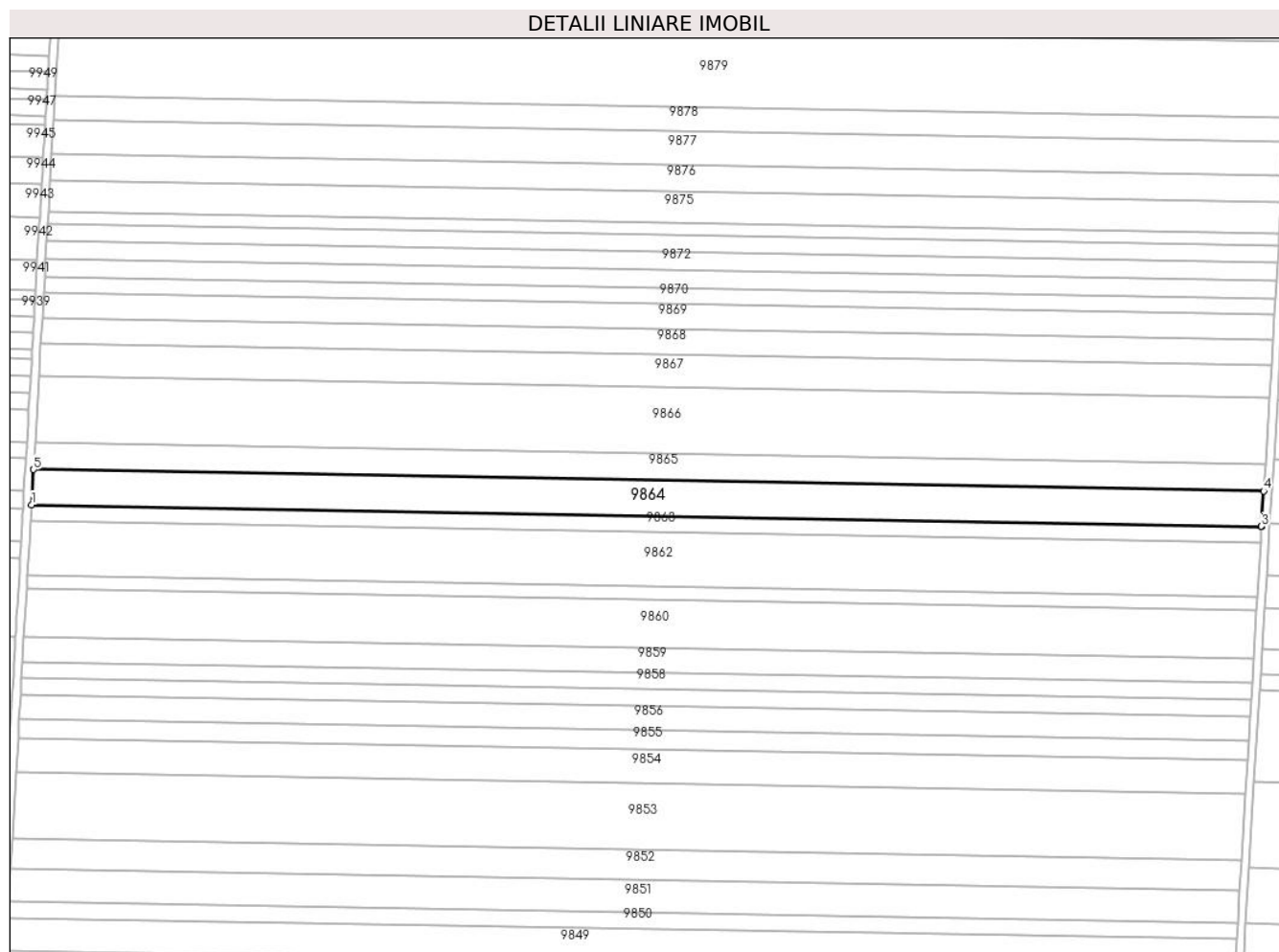
Inscrieri privind dezmembramintele dreptului de proprietate, drepturi reale de garanție și sarcini	Referințe
NU SUNT	

Anexa Nr. 1 La Partea I

Teren

Nr cadastral	Suprafața (mp)*	Observații / Referințe
	10.636	

* Suprafața este determinată în planul de proiecție Stereo 70.



Date referitoare la teren

Crt	Categorie folosință	Intravilan	Suprafața (mp)	Tarla	Parcelă	Nr. topo	Observații / Referințe
1	arabil	NU	10.636	113	38	-	

Lungime Segmente

1) Valorile lungimilor segmentelor sunt obținute din proiecție în plan.

Punct început	X / Y	Punct sfârșit	X / Y	Lungime segment (** (m)
1	348.097,182 290.816,355	2	348.705,211 290.805,64	608.123
2	348.705,211 290.805,64	3	348.705,216 290.805,729	0.089
3	348.705,216 290.805,729	4	348.706,271 290.823,113	17.416
4	348.706,271 290.823,113	5	348.098,186 290.833,829	608.179
5	348.098,186 290.833,829	1	348.097,182 290.816,355	17.503

**** Lungimile segmentelor sunt determinate în planul de proiecție Stereo 70 și sunt rotunjite la 1 milimetru.**

***** Distanța dintre puncte este formată din segmente cumulate ce sunt mai mici decât valoarea 1 milimetru.**

**DATE DESPRE IMOBILUL NR. 9865**

Oficiul de Cadastru și Publicitate Imobiliară DOLJ
Biroul de Cadastru și Publicitate Imobiliară Craiova

A. Partea I. Descrierea imobilului

TEREN Extravilan

Adresa: Jud. Dolj, T 113, P 39

Nr. Crt	Nr cadastral Nr. topografic	Suprafața* (mp)	Observații / Referințe
A1		8.000	Sector cadastral:24 Teren neimprejmuit;

B. Partea II. Proprietari și acte

Inscrieri privitoare la dreptul de proprietate și alte drepturi reale	Referințe
/	
Act Administrativ nr. TDP 600-58805, din 03/01/1994 emis de CJSDPAT DOLJ;	
B1	A1
Intabulare, drept de PROPRIETATE, dobandit prin Reconstituire, cota actuala 1/1, cota initiala 1/1 1) PANEA T. VASILE , LIPSA CNP	

C. Partea III. SARCINI .


Inscrieri privind dezmembramintele dreptului de proprietate, drepturi reale de garanție și sarcini	Referințe
NU SUNT	

Anexa Nr. 1 La Partea I

Teren

Nr cadastral	Suprafața (mp)*	Observații / Referințe
	8.000	

* Suprafața este determinată în planul de proiecție Stereo 70.



Date referitoare la teren

Crt	Categorie folosință	Intravilan	Suprafața (mp)	Tarla	Parcelă	Nr. topo	Observații / Referințe
1	arabil	NU	8.000	113	39	-	

Lungime Segmente

1) Valorile lungimilor segmentelor sunt obținute din proiecție în plan.

Punct început	X / Y	Punct sfârșit	X / Y	Lungime segment (** (m)
1	348.098,186 290.833,829	2	348.706,271 290.823,113	608.179
2	348.706,271 290.823,113	3	348.706,276 290.823,198	0.085
3	348.706,276 290.823,198	4	348.707,069 290.836,254	13.08
4	348.707,069 290.836,254	5	348.098,941 290.846,972	608.222
5	348.098,941 290.846,972	1	348.098,186 290.833,829	13.165

**** Lungimile segmentelor sunt determinate în planul de proiecție Stereo 70 și sunt rotunjite la 1 milimetru.**

***** Distanța dintre puncte este formată din segmente cumulate ce sunt mai mici decât valoarea 1 milimetru.**

**DATE DESPRE IMOBILUL NR. 9866**

Oficiul de Cadastru și Publicitate Imobiliară DOLJ
Biroul de Cadastru și Publicitate Imobiliară Craiova

A. Partea I. Descrierea imobilului

TEREN Extravilan

Adresa: Jud. Dolj, T 113, P 40

Nr. Crt	Nr cadastral Nr. topografic	Suprafața* (mp)	Observații / Referințe
A1		20.000	Sector cadastral:24 Teren neimprejmuit;

B. Partea II. Proprietari și acte

Inscrieri privitoare la dreptul de proprietate și alte drepturi reale		Referințe
/		
Act Administrativ nr. TDP 1491-58136, din 01/02/1995 emis de CJSDPAT DOLJ;		
B1	Intabulare, drept de PROPRIETATE, dobandit prin Reconstituire, cota actuala 1/1, cota initiala 1/1 1) STANCIULESCU T. ILIE, LIPSA CNP	A1

C. Partea III. SARCINI .


Inscrieri privind dezmembramintele dreptului de proprietate, drepturi reale de garanție și sarcini	Referințe
NU SUNT	

Anexa Nr. 1 La Partea I

Teren

Nr cadastral	Suprafața (mp)*	Observații / Referințe
	20.000	

* Suprafața este determinată în planul de proiecție Stereo 70.



Date referitoare la teren

Crt	Categorie folosință	Intravilan	Suprafața (mp)	Tarla	Parcelă	Nr. topo	Observații / Referințe
1	arabil	NU	20.000	113	40	-	

Lungime Segmente

1) Valorile lungimilor segmentelor sunt obținute din proiecție în plan.

Punct început	X / Y	Punct sfârșit	X / Y	Lungime segment (** (m)
1	348.098,941 290.846,972	2	348.707,069 290.836,254	608.222
2	348.707,069 290.836,254	3	348.707,074 290.836,337	0.083
3	348.707,074 290.836,337	4	348.709,062 290.869,104	32.827
4	348.709,062 290.869,104	5	348.100,829 290.879,824	608.327
5	348.100,829 290.879,824	1	348.098,941 290.846,972	32.906

**** Lungimile segmentelor sunt determinate în planul de proiecție Stereo 70 și sunt rotunjite la 1 milimetru.**

***** Distanța dintre puncte este formată din segmente cumulate ce sunt mai mici decât valoarea 1 milimetru.**

**DATE DESPRE IMOBILUL NR. 9867**

Oficiul de Cadastru și Publicitate Imobiliară DOLJ
 Biroul de Cadastru și Publicitate Imobiliară Craiova

A. Partea I. Descrierea imobilului

TEREN Extravilan

Adresa: Jud. Dolj, T 113, P 41

Nr. Crt	Nr cadastral Nr. topografic	Suprafața* (mp)	Observații / Referințe
A1		10.000	Sector cadastral:24 Teren neimprejmuit;

B. Partea II. Proprietari și acte

Inscrieri privitoare la dreptul de proprietate și alte drepturi reale		Referințe
/		
Act Notarial nr. CM 158, din 25/05/2015 emis de BIN BUDIANĂ IONUȚ-RĂZVAN;		
B1	Intabulare, drept de PROPRIETATE, dobândit prin Succesiune, cota actuala 1/1, cota initiala 1/1 1) SURUGIU IULIAN	A1

C. Partea III. SARCINI .


Inscrieri privind dezmembramintele dreptului de proprietate, drepturi reale de garanție și sarcini	Referințe
NU SUNT	

Anexa Nr. 1 La Partea I

Teren

Nr cadastral	Suprafața (mp)*	Observații / Referințe
	10.000	

* Suprafața este determinată în planul de proiecție Stereo 70.



Date referitoare la teren

Crt	Categorie folosință	Intravilan	Suprafața (mp)	Tarla	Parcelă	Nr. topo	Observații / Referințe
1	arabil	NU	10.000	113	41	-	

Lungime Segmente

1) Valorile lungimilor segmentelor sunt obținute din proiecție în plan.

Punct început	X / Y	Punct sfârșit	X / Y	Lungime segment (** (m)
1	348.100,829 290.879,824	2	348.709,062 290.869,104	608.327
2	348.709,062 290.869,104	3	348.709,067 290.869,18	0.076
3	348.709,067 290.869,18	4	348.710,059 290.885,527	16.377
4	348.710,059 290.885,527	5	348.101,773 290.896,247	608.38
5	348.101,773 290.896,247	1	348.100,829 290.879,824	16.45

**** Lungimile segmentelor sunt determinate în planul de proiecție Stereo 70 și sunt rotunjite la 1 milimetru.**

***** Distanța dintre puncte este formată din segmente cumulate ce sunt mai mici decât valoarea 1 milimetru.**

**DATE DESPRE IMOBILUL NR. 9868**

Oficiul de Cadastru și Publicitate Imobiliară DOLJ
Biroul de Cadastru și Publicitate Imobiliară Craiova

A. Partea I. Descrierea imobilului

TEREN Extravilan

Adresa: Jud. Dolj, T 113, P 42

Nr. Crt	Nr cadastral Nr. topografic	Suprafața* (mp)	Observații / Referințe
A1	32078	Din acte: 7.500 Masurata: 7.490	Sector cadastral:24 Teren neimprejmuit;

B. Partea II. Proprietari și acte

Inscrieri privitoare la dreptul de proprietate și alte drepturi reale		Referințe
31534 / 05/04/2013		
Hotarare Judecatoreasca nr. Sentinta Civila Nr.2022, din 14/11/2007 emis de Jud Calafat;		
B1	Intabulare, drept de PROPRIETATE, dobandit prin Hotarare Judecatoreasca, cota actuala 1/1, cota initiala 1/1 1) RADU MARIN	A1

C. Partea III. SARCINI .


Inscrieri privind dezmembramintele dreptului de proprietate, drepturi reale de garanție și sarcini	Referințe
NU SUNT	

Anexa Nr. 1 La Partea I

Teren

Nr cadastral	Suprafaţa (mp)*	Observații / Referințe
32078	Din acte: 7.500 Masurata: 7.490	

* Suprafața este determinată în planul de proiecție Stereo 70.



Date referitoare la teren

Crt	Categorie folosință	Intravilan	Suprafața (mp)	Tarla	Parcelă	Nr. topo	Observații / Referințe
1	arabil	NU	7.490	113	42	-	

Lungime Segmente

1) Valorile lungimilor segmentelor sunt obținute din proiecție în plan.

Punct început	X / Y	Punct sfârșit	X / Y	Lungime segment (** (m)
1	348.101,773 290.896,247	2	348.710,059 290.885,527	608.38
2	348.710,059 290.885,527	3	348.710,063 290.885,599	0.072
3	348.710,063 290.885,599	4	348.710,805 290.897,827	12.25
4	348.710,805 290.897,827	5	348.102,48 290.908,548	608.419
5	348.102,48 290.908,548	1	348.101,773 290.896,247	12.321

**** Lungimile segmentelor sunt determinate în planul de proiecție Stereo 70 și sunt rotunjite la 1 milimetru.**

***** Distanța dintre puncte este formată din segmente cumulate ce sunt mai mici decât valoarea 1 milimetru.**

**DATE DESPRE IMOBILUL NR. 9869**

Oficiul de Cadastru și Publicitate Imobiliară DOLJ
Biroul de Cadastru și Publicitate Imobiliară Craiova

A. Partea I. Descrierea imobilului

TEREN Extravilan

Adresa: Jud. Dolj, T 113, P 43

Nr. Crt	Nr cadastral Nr. topografic	Suprafața* (mp)	Observații / Referințe
A1		7.500	Sector cadastral:24 Teren neimpregmuit;

B. Partea II. Proprietari și acte

Inscrieri privitoare la dreptul de proprietate și alte drepturi reale		Referințe
/		
Act Administrativ nr. TDP 1489-58136, din 01/02/1995 emis de CJSDPAT DOLJ;		
B1	Intabulare, drept de PROPRIETATE, dobandit prin Reconstituire, cota actuala 1/1, cota initiala 1/1 1) NEAGOE N. GHEORGHE, LIPSA CNP	A1

C. Partea III. SARCINI .


Inscrieri privind dezmembramintele dreptului de proprietate, drepturi reale de garanție și sarcini	Referințe
NU SUNT	

Anexa Nr. 1 La Partea I

Teren

Nr cadastral	Suprafața (mp)*	Observații / Referințe
	7.500	

* Suprafața este determinată în planul de proiecție Stereo 70.



Date referitoare la teren

Crt	Categorie folosință	Intravilan	Suprafața (mp)	Tarla	Parcelă	Nr. topo	Observații / Referințe
1	arabil	NU	7.500	113	43	-	

Lungime Segmente

1) Valorile lungimilor segmentelor sunt obținute din proiecție în plan.

Punct început	X / Y	Punct sfârșit	X / Y	Lungime segment (** (m)
1	348.102,48 290.908,548	2	348.710,805 290.897,827	608.419
2	348.710,805 290.897,827	3	348.710,811 290.897,913	0.086
3	348.710,811 290.897,913	4	348.711,553 290.910,142	12.251
4	348.711,553 290.910,142	5	348.103,188 290.920,864	608.459
5	348.103,188 290.920,864	1	348.102,48 290.908,548	12.336

**** Lungimile segmentelor sunt determinate în planul de proiecție Stereo 70 și sunt rotunjite la 1 milimetru.**

***** Distanța dintre puncte este formată din segmente cumulate ce sunt mai mici decât valoarea 1 milimetru.**

**DATE DESPRE IMOBILUL NR. 9870**

Oficiul de Cadastru și Publicitate Imobiliară DOLJ
Biroul de Cadastru și Publicitate Imobiliară Craiova

A. Partea I. Descrierea imobilului

TEREN Extravilan

Adresa: Jud. Dolj, T 113, P 44

Nr. Crt	Nr cadastral Nr. topografic	Suprafața* (mp)	Observații / Referințe
A1		4.964	Sector cadastral:24 Teren neimprejmuit;

B. Partea II. Proprietari și acte

Inscrieri privitoare la dreptul de proprietate și alte drepturi reale	Referințe
/	
Act Administrativ nr. TDP 1490-58136, din 01/02/1995 emis de CJSDPAT DOLJ;	
B1	A1
Intabulare, drept de PROPRIETATE, dobandit prin Reconstituire, cota actuala 1/1, cota initiala 1/1	
1) GAVRILA P. CONSTANTIN, LIPSA CNP	

C. Partea III. SARCINI .


Inscrieri privind dezmembramintele dreptului de proprietate, drepturi reale de garanție și sarcini	Referințe
NU SUNT	

Anexa Nr. 1 La Partea I

Teren

Nr cadastral	Suprafața (mp)*	Observații / Referințe
	4.964	

* Suprafața este determinată în planul de proiecție Stereo 70.



Date referitoare la teren

Crt	Categorie folosință	Intravilan	Suprafața (mp)	Tarla	Parcelă	Nr. topo	Observații / Referințe
1	arabil	NU	4.964	113	44	-	

Lungime Segmente

1) Valorile lungimilor segmentelor sunt obținute din proiecție în plan.

Punct început	X / Y	Punct sfârșit	X / Y	Lungime segment (** (m)
1	348.103,188 290.920,864	2	348.711,553 290.910,142	608.459
2	348.711,553 290.910,142	3	348.711,558 290.910,226	0.084
3	348.711,558 290.910,226	4	348.712,047 290.918,293	8.082
4	348.712,047 290.918,293	5	348.103,656 290.929,015	608.485
5	348.103,656 290.929,015	1	348.103,188 290.920,864	8.164

**** Lungimile segmentelor sunt determinate în planul de proiecție Stereo 70 și sunt rotunjite la 1 milimetru.**

***** Distanța dintre puncte este formată din segmente cumulate ce sunt mai mici decât valoarea 1 milimetru.**

**DATE DESPRE IMOBILUL NR. 9871**

Oficiul de Cadastru și Publicitate Imobiliară DOLJ
Biroul de Cadastru și Publicitate Imobiliară Craiova

A. Partea I. Descrierea imobilului

TEREN Extravilan

Adresa: Jud. Dolj, T 113, P 45

Nr. Crt	Nr cadastral Nr. topografic	Suprafața* (mp)	Observații / Referințe
A1		5.268	Sector cadastral:24 Teren neimprejmuit;

B. Partea II. Proprietari și acte

Inscrieri privitoare la dreptul de proprietate și alte drepturi reale	Referințe
/	
Act Administrativ nr. TDP 14921-58136, din 01/02/1995 emis de CJSDPAT DOLJ;	
B1	A1
Intabulare, drept de PROPRIETATE, dobandit prin Reconstituire, cota actuala 1/1, cota initiala 1/1 1) POPA D. DUMITRU, LIPSA CNP	

C. Partea III. SARCINI .


Inscrieri privind dezmembramintele dreptului de proprietate, drepturi reale de garanție și sarcini	Referințe
NU SUNT	

Anexa Nr. 1 La Partea I

Teren

Nr cadastral	Suprafața (mp)*	Observații / Referințe
	5.268	

* Suprafața este determinată în planul de proiecție Stereo 70.



Date referitoare la teren

Crt	Categorie folosință	Intravilan	Suprafața (mp)	Tarla	Parcelă	Nr. topo	Observații / Referințe
1	arabil	NU	5.268	113	45	-	

Lungime Segmente

1) Valorile lungimilor segmentelor sunt obținute din proiecție în plan.

Punct început	X / Y	Punct sfârșit	X / Y	Lungime segment (** (m)
1	348.103,656 290.929,015	2	348.712,047 290.918,293	608.485
2	348.712,047 290.918,293	3	348.712,053 290.918,375	0.082
3	348.712,053 290.918,375	4	348.712,572 290.926,942	8.583
4	348.712,572 290.926,942	5	348.104,154 290.937,665	608.512
5	348.104,154 290.937,665	1	348.103,656 290.929,015	8.664

**** Lungimile segmentelor sunt determinate în planul de proiecție Stereo 70 și sunt rotunjite la 1 milimetru.**

***** Distanța dintre puncte este formată din segmente cumulate ce sunt mai mici decât valoarea 1 milimetru.**

**DATE DESPRE IMOBILUL NR. 9872**

Oficiul de Cadastru și Publicitate Imobiliară DOLJ
Biroul de Cadastru și Publicitate Imobiliară Craiova

A. Partea I. Descrierea imobilului

TEREN Extravilan

Adresa: Jud. Dolj, T 113, P 46

Nr. Crt	Nr cadastral Nr. topografic	Suprafața* (mp)	Observații / Referințe
A1		5.600	Sector cadastral:24 Teren neimprejmuit;

B. Partea II. Proprietari și acte

Inscrieri privitoare la dreptul de proprietate și alte drepturi reale	Referințe
/	
Act Administrativ nr. TDP 644-15010, din 05/01/1994 emis de CJSDPAT DOLJ;	
B1	A1
Intabulare, drept de PROPRIETATE, dobandit prin Reconstituire, cota actuala 1/1, cota initiala 1/1	
1) POPESCU G. CORNEL, LIPSA CNP	

C. Partea III. SARCINI .

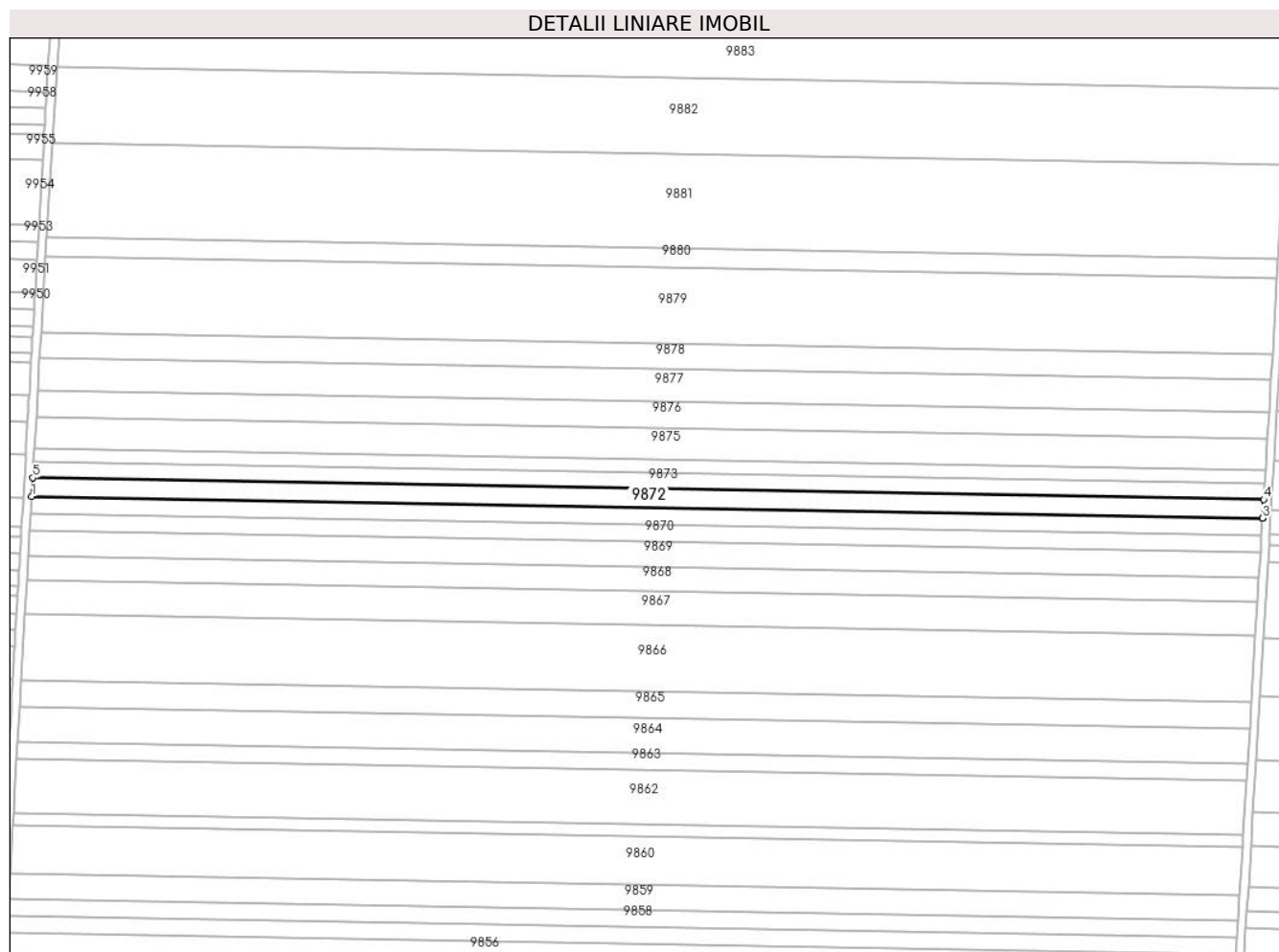
Inscrieri privind dezmembramintele dreptului de proprietate, drepturi reale de garanție și sarcini	Referințe
NU SUNT	

Anexa Nr. 1 La Partea I

Teren

Nr cadastral	Suprafața (mp)*	Observații / Referințe
	5.600	

* Suprafața este determinată în planul de proiecție Stereo 70.



Date referitoare la teren

Crt	Categorie folosință	Intra vilan	Suprafața (mp)	Tarla	Parcelă	Nr. topo	Observații / Referințe
1	arabil	NU	5.600	113	46	-	

Lungime Segmente

1) Valorile lungimilor segmentelor sunt obținute din proiecție în plan.

Punct început	X / Y	Punct sfârșit	X / Y	Lungime segment (** (m)
1	348.104,154 290.937,665	2	348.712,572 290.926,942	608.512
2	348.712,572 290.926,942	3	348.712,577 290.927,023	0.081
3	348.712,577 290.927,023	4	348.713,13 290.936,136	9.13
4	348.713,13 290.936,136	5	348.104,682 290.946,859	608.542
5	348.104,682 290.946,859	1	348.104,154 290.937,665	9.209

**** Lungimile segmentelor sunt determinate în planul de proiecție Stereo 70 și sunt rotunjite la 1 milimetru.**

***** Distanța dintre puncte este formată din segmente cumulate ce sunt mai mici decât valoarea 1 milimetru.**

**DATE DESPRE IMOBILUL NR. 9873**

Oficiul de Cadastru și Publicitate Imobiliară DOLJ
Biroul de Cadastru și Publicitate Imobiliară Craiova

A. Partea I. Descrierea imobilului

TEREN Extravilan

Adresa: Jud. Dolj, T 113, P 47

Nr. Crt	Nr cadastral Nr. topografic	Suprafața* (mp)	Observații / Referințe
A1		4.900	Sector cadastral:24 Teren neimprejmuit;

B. Partea II. Proprietari și acte

Inscrieri privitoare la dreptul de proprietate și alte drepturi reale		Referințe
/		
Act Administrativ nr. TDP 2013-150226, din 21/08/1995 emis de CJSDPAT DOLJ;		
B1	Intabulare, drept de PROPRIETATE, dobandit prin Reconstituire, cota actuala 1/1, cota initiala 1/1 1) STOICA GH. MARIN , LIPSA CNP	A1

C. Partea III. SARCINI .


Inscrieri privind dezmembramintele dreptului de proprietate, drepturi reale de garanție și sarcini	Referințe
NU SUNT	

Anexa Nr. 1 La Partea I

Teren

Nr cadastral	Suprafața (mp)*	Observații / Referințe
	4.900	

* Suprafața este determinată în planul de proiecție Stereo 70.



Date referitoare la teren

Crt	Categorie folosință	Intravilan	Suprafața (mp)	Tarla	Parcelă	Nr. topo	Observații / Referințe
1	arabil	NU	4.900	113	47	-	

Lungime Segmente

1) Valorile lungimilor segmentelor sunt obținute din proiecție în plan.

Punct început	X / Y	Punct sfârșit	X / Y	Lungime segment (** (m)
1	348.104,682 290.946,859	2	348.713,13 290.936,136	608.542
2	348.713,13 290.936,136	3	348.713,135 290.936,216	0.08
3	348.713,135 290.936,216	4	348.713,618 290.944,181	7.98
4	348.713,618 290.944,181	5	348.105,144 290.954,904	608.568
5	348.105,144 290.954,904	1	348.104,682 290.946,859	8.058

**** Lungimile segmentelor sunt determinate în planul de proiecție Stereo 70 și sunt rotunjite la 1 milimetru.**

***** Distanța dintre puncte este formată din segmente cumulate ce sunt mai mici decât valoarea 1 milimetru.**

**DATE DESPRE IMOBILUL NR. 9874**

Oficiul de Cadastru și Publicitate Imobiliară DOLJ
Biroul de Cadastru și Publicitate Imobiliară Craiova

A. Partea I. Descrierea imobilului

TEREN Extravilan

Adresa: Jud. Dolj, T 113, P 48

Nr. Crt	Nr cadastral Nr. topografic	Suprafața* (mp)	Observații / Referințe
A1	33057	Din acte: 3.884 Masurata: 3.879	Sector cadastral:24 Teren neimprejmuit;

B. Partea II. Proprietari și acte

Inscrieri privitoare la dreptul de proprietate și alte drepturi reale	Referințe
134853 / 31/10/2014	
Hotarare Judecatoreasca nr. sentinta civila nr 2279, din 12/12/2007 emis de JUDECATORIA CALAFAT (dosar nr 2692/201/2007);	
B1	Intabulare, drept de PROPRIETATE, dobandit prin Hotarare Judecatoreasca, cota actuala 1/1, cota initiala 1/1 1) RADU MARIN

C. Partea III. SARCINI .


Inscrieri privind dezmembramintele dreptului de proprietate, drepturi reale de garanție și sarcini	Referințe
NU SUNT	

Anexa Nr. 1 La Partea I

Teren

Nr cadastral	Suprafața (mp)*	Observații / Referințe
33057	Din acte: 3.884 Masurata: 3.879	

* Suprafața este determinată în planul de proiecție Stereo 70.



Date referitoare la teren

Crt	Categorie folosință	Intravilan	Suprafața (mp)	Tarla	Parcelă	Nr. topo	Observații / Referințe
1	arabil	NU	3.879	113	48	-	

Lungime Segmente

1) Valorile lungimilor segmentelor sunt obținute din proiecție în plan.

Punct început	X / Y	Punct sfârșit	X / Y	Lungime segment (** (m)
1	348.105,144 290.954,904	2	348.713,618 290.944,181	608.568
2	348.713,618 290.944,181	3	348.713,623 290.944,259	0.078
3	348.713,623 290.944,259	4	348.714,005 290.950,549	6.302
4	348.714,005 290.950,549	5	348.105,51 290.961,273	608.589
5	348.105,51 290.961,273	1	348.105,144 290.954,904	6.38

**** Lungimile segmentelor sunt determinate în planul de proiecție Stereo 70 și sunt rotunjite la 1 milimetru.**

***** Distanța dintre puncte este formată din segmente cumulate ce sunt mai mici decât valoarea 1 milimetru.**

**DATE DESPRE IMOBILUL NR. 9875**

Oficiul de Cadastru și Publicitate Imobiliară DOLJ
Biroul de Cadastru și Publicitate Imobiliară Craiova

A. Partea I. Descrierea imobilului

TEREN Extravilan

Adresa: Jud. Dolj, T 113, P 49

Nr. Crt	Nr cadastral Nr. topografic	Suprafața* (mp)	Observații / Referințe
A1		9.400	Sector cadastral:24 Teren neimprejmuit;

B. Partea II. Proprietari și acte

Inscrieri privitoare la dreptul de proprietate și alte drepturi reale		Referințe
/		
Act Notarial nr. CM 251, din 12/11/2019 emis de BIN BUDIANĂ IONUȚ RĂZVAN;		
B1	Intabulare, drept de PROPRIETATE, dobandit prin Succesiune, cota actuala 1/2, cota initiala 1/2 1) PĂRVAN AURELIA	A1
B2	Intabulare, drept de PROPRIETATE, dobandit prin Succesiune, cota actuala 1/2, cota initiala 1/2 1) VĂDEANU GEORGETA	A1

C. Partea III. SARCINI .


Inscrieri privind dezmembramintele dreptului de proprietate, drepturi reale de garanție și sarcini	Referințe
NU SUNT	

Anexa Nr. 1 La Partea I

Teren

Nr cadastral	Suprafața (mp)*	Observații / Referințe
	9.400	

* Suprafața este determinată în planul de proiecție Stereo 70.



Date referitoare la teren

Crt	Categorie folosință	Intravilan	Suprafața (mp)	Tarla	Parcelă	Nr. topo	Observații / Referințe
1	arabil	NU	9.400	113	49	-	

Lungime Segmente

1) Valorile lungimilor segmentelor sunt obținute din proiecție în plan.

Punct început	X / Y	Punct sfârșit	X / Y	Lungime segment (** (m)
1	348.105,51 290.961,273	2	348.714,005 290.950,549	608.589
2	348.714,005 290.950,549	3	348.714,01 290.950,634	0.085
3	348.714,01 290.950,634	4	348.714,941 290.965,98	15.374
4	348.714,941 290.965,98	5	348.106,397 290.976,705	608.639
5	348.106,397 290.976,705	1	348.105,51 290.961,273	15.457

**** Lungimile segmentelor sunt determinate în planul de proiecție Stereo 70 și sunt rotunjite la 1 milimetru.**

***** Distanța dintre puncte este formată din segmente cumulate ce sunt mai mici decât valoarea 1 milimetru.**

**DATE DESPRE IMOBILUL NR. 9876**

Oficiul de Cadastru și Publicitate Imobiliară DOLJ
Biroul de Cadastru și Publicitate Imobiliară Craiova

A. Partea I. Descrierea imobilului

TEREN Extravilan

Adresa: Jud. Dolj, T 113, P 50

Nr. Crt	Nr cadastral Nr. topografic	Suprafața* (mp)	Observații / Referințe
A1		8.000	Sector cadastral:24 Teren neimprejmut;

B. Partea II. Proprietari și acte

Inscrieri privitoare la dreptul de proprietate și alte drepturi reale		Referințe
/		
Act Administrativ nr. TDP 1387-58815, din 23/01/1995 emis de CJSDPAT DOLJ;		
B1	Intabulare, drept de PROPRIETATE, dobandit prin Reconstituire, cota actuala 1/1, cota initiala 1/1 1) ROTARU M. CONSTANTIN, LIPSA CNP 2) ROTARU M. CRISTIAN, LIPSA CNP 3) ROTARU I. GHIORGHÎȚA, LIPSA CNP	A1

C. Partea III. SARCINI .


Inscrieri privind dezmembramintele dreptului de proprietate, drepturi reale de garanție și sarcini	Referințe
NU SUNT	

Anexa Nr. 1 La Partea I

Teren

Nr cadastral	Suprafața (mp)*	Observații / Referințe
	8.000	

* Suprafața este determinată în planul de proiecție Stereo 70.



Date referitoare la teren

Crt	Categorie folosință	Intravilan	Suprafața (mp)	Tarla	Parcelă	Nr. topo	Observații / Referințe
1	arabil	NU	8.000	113	50	-	

Lungime Segmente

1) Valorile lungimilor segmentelor sunt obținute din proiecție în plan.

Punct început	X / Y	Punct sfârșit	X / Y	Lungime segment (** (m)
1	348.106,397 290.976,705	2	348.714,941 290.965,98	608.639
2	348.714,941 290.965,98	3	348.714,947 290.966,062	0.082
3	348.714,947 290.966,062	4	348.715,738 290.979,111	13.073
4	348.715,738 290.979,111	5	348.107,152 290.989,837	608.681
5	348.107,152 290.989,837	1	348.106,397 290.976,705	13.154

**** Lungimile segmentelor sunt determinate în planul de proiecție Stereo 70 și sunt rotunjite la 1 milimetru.**

***** Distanța dintre puncte este formată din segmente cumulate ce sunt mai mici decât valoarea 1 milimetru.**

**DATE DESPRE IMOBILUL NR. 9877**

Oficiul de Cadastru și Publicitate Imobiliară DOLJ
Biroul de Cadastru și Publicitate Imobiliară Craiova

A. Partea I. Descrierea imobilului

TEREN Extravilan

Adresa: Jud. Dolj, T 113, P 51

Nr. Crt	Nr cadastral Nr. topografic	Suprafața* (mp)	Observații / Referințe
A1		10.000	Sector cadastral:24 Teren neimprejmuit;

B. Partea II. Proprietari și acte

Inscrieri privitoare la dreptul de proprietate și alte drepturi reale		Referințe
/		
Act Administrativ nr. TDP 2848-19533, din 05/04/2001 emis de CJSDPAT DOLJ;		
B1	Intabulare, drept de PROPRIETATE, dobandit prin Reconstituire, cota actuala 1/1, cota initiala 1/1 1) CIUPERCEANU ȘT. LUCREȚIA, LIPSA CNP 2) MARINESCU ȘT. AURELIA, LIPSA CNP	A1

C. Partea III. SARCINI .


Inscrieri privind dezmembramintele dreptului de proprietate, drepturi reale de garanție și sarcini	Referințe
NU SUNT	

Anexa Nr. 1 La Partea I

Teren

Nr cadastral	Suprafața (mp)*	Observații / Referințe
	10.000	

* Suprafața este determinată în planul de proiecție Stereo 70.



Date referitoare la teren

Crt	Categorie folosință	Intravilan	Suprafața (mp)	Tarla	Parcelă	Nr. topo	Observații / Referințe
1	arabil	NU	10.000	113	51	-	

Lungime Segmente

1) Valorile lungimilor segmentelor sunt obținute din proiecție în plan.

Punct început	X / Y	Punct sfârșit	X / Y	Lungime segment (** (m)
1	348.107,152 290.989,837	2	348.715,738 290.979,111	608.681
2	348.715,738 290.979,111	3	348.715,743 290.979,192	0.081
3	348.715,743 290.979,192	4	348.716,734 290.995,525	16.363
4	348.716,734 290.995,525	5	348.108,095 291.006,251	608.734
5	348.108,095 291.006,251	1	348.107,152 290.989,837	16.441

**** Lungimile segmentelor sunt determinate în planul de proiecție Stereo 70 și sunt rotunjite la 1 milimetru.**

***** Distanța dintre puncte este formată din segmente cumulate ce sunt mai mici decât valoarea 1 milimetru.**

**DATE DESPRE IMOBILUL NR. 9878**

Oficiul de Cadastru și Publicitate Imobiliară DOLJ
Biroul de Cadastru și Publicitate Imobiliară Craiova

A. Partea I. Descrierea imobilului

TEREN Extravilan

Adresa: Jud. Dolj, T 113, P 52

Nr. Crt	Nr cadastral Nr. topografic	Suprafața* (mp)	Observații / Referințe
A1		7.500	Sector cadastral:24 Teren neimprejmuit;

B. Partea II. Proprietari și acte

Inscrieri privitoare la dreptul de proprietate și alte drepturi reale	Referințe
/	
Act Administrativ nr. TDP 1907-15085, din 10/03/1995 emis de CJSDPAT DOLJ;	
B1	A1
Intabulare, drept de PROPRIETATE, dobandit prin Reconstituire, cota actuala 1/1, cota initiala 1/1	
1) STANCIULESCU I. GHEORGHE, LIPSA CNP	
2) POIANA I. ELENA, LIPSA CNP	

C. Partea III. SARCINI .


Inscrieri privind dezmembramintele dreptului de proprietate, drepturi reale de garanție și sarcini	Referințe
NU SUNT	

Anexa Nr. 1 La Partea I

Teren

Nr cadastral	Suprafața (mp)*	Observații / Referințe
	7.500	

* Suprafața este determinată în planul de proiecție Stereo 70.



Date referitoare la teren

Crt	Categorie folosință	Intra vilan	Suprafața (mp)	Tarla	Parcelă	Nr. topo	Observații / Referințe
1	arabil	NU	7.500	113	52	-	

Lungime Segmente

1) Valorile lungimilor segmentelor sunt obținute din proiecție în plan.

Punct început	X / Y	Punct sfârșit	X / Y	Lungime segment (** (m)
1	348.108,095 291.006,251	2	348.716,734 290.995,525	608.734
2	348.716,734 290.995,525	3	348.716,739 290.995,603	0.078
3	348.716,739 290.995,603	4	348.717,481 291.007,834	12.253
4	348.717,481 291.007,834	5	348.108,803 291.018,561	608.773
5	348.108,803 291.018,561	1	348.108,095 291.006,251	12.33

**** Lungimile segmentelor sunt determinate în planul de proiecție Stereo 70 și sunt rotunjite la 1 milimetru.**

***** Distanța dintre puncte este formată din segmente cumulate ce sunt mai mici decât valoarea 1 milimetru.**

**DATE DESPRE IMOBILUL NR. 9879**

Oficiul de Cadastru și Publicitate Imobiliară DOLJ
Biroul de Cadastru și Publicitate Imobiliară Craiova

A. Partea I. Descrierea imobilului

TEREN Extravilan

Adresa: Jud. Dolj, T 113, P 53

Nr. Crt	Nr cadastral Nr. topografic	Suprafața* (mp)	Observații / Referințe
A1	32902	22.801	Sector cadastral:24 Teren neimprijmit;

B. Partea II. Proprietari și acte

Inscrieri privitoare la dreptul de proprietate și alte drepturi reale		Referințe
17030 / 17/02/2014		
Hotarare Judecatoreasca nr. 2173, din 20/11/2012 emis de Judecatoria Calafat;		
B1	Intabulare, drept de PROPRIETATE, dobandit prin Hotarare Judecatoreasca, cota actuala 19/20, cota initiala 1/1 1) BICU LAURENTIU	A1
37273 / 16/03/2016		
Act Notarial nr. ACT LICHIDARE A REGIMULUI COMUNITATII LEGALE SUPLIMENT AUT.789, din 19/02/2016 emis de NP.Floricel MIHAI-MARIAN;		
B2	se notează lichidarea comunității legale și menționarea cotelor-părți asupra imobilului înscris în cartea funciară, astfel: Bicu Laurentiu - cota de 95/100 si Bicu Daniela - cota de 5/100	A1
Act Notarial nr. ACT PARTAJ VOLUNTAR AUT.790, din 19/02/2016 emis de NP.Floricel MIHAI-MARIAN;		
B3	Intabulare, drept de PROPRIETATE, dobandit prin Iesire Din Indiviziune, cota actuala 1/20, cota initiala 5/100 1) BICU LAURENTIU	A1

C. Partea III. SARCINI .


Inscrieri privind dezmembramintele dreptului de proprietate, drepturi reale de garanție și sarcini	Referințe
NU SUNT	

Anexa Nr. 1 La Partea I

Teren

Nr cadastral	Suprafața (mp)*	Observații / Referințe
32902	22.801	

* Suprafața este determinată în planul de proiecție Stereo 70.



Date referitoare la teren

Crt	Categorie folosință	Intra vilan	Suprafața (mp)	Tarla	Parcelă	Nr. topo	Observații / Referințe
1	arabil	NU	22.801	113	53	-	

Lungime Segmente

1) Valorile lungimilor segmentelor sunt obținute din proiecție în plan.

Punct început	X / Y	Punct sfârșit	X / Y	Lungime segment (** (m)
1	348.108,803 291.018,561	2	348.717,481 291.007,834	608.773
2	348.717,481 291.007,834	3	348.717,486 291.007,91	0.076
3	348.717,486 291.007,91	4	348.719,752 291.045,25	37.409
4	348.719,752 291.045,25	5	348.110,953 291.055,979	608.894
5	348.110,953 291.055,979	1	348.108,803 291.018,561	37.48

**** Lungimile segmentelor sunt determinate în planul de proiecție Stereo 70 și sunt rotunjite la 1 milimetru.**

***** Distanța dintre puncte este formată din segmente cumulate ce sunt mai mici decât valoarea 1 milimetru.**

**DATE DESPRE IMOBILUL NR. 9880**

Oficiul de Cadastru și Publicitate Imobiliară DOLJ
Biroul de Cadastru și Publicitate Imobiliară Craiova

A. Partea I. Descrierea imobilului

TEREN Extravilan

Adresa: Jud. Dolj, T 113, P 54

Nr. Crt	Nr cadastral Nr. topografic	Suprafața* (mp)	Observații / Referințe
A1	39140	6.000	Sector cadastral:24 Teren neimprejmuit;

B. Partea II. Proprietari și acte

Inscrieri privitoare la dreptul de proprietate și alte drepturi reale	Referințe
38451 / 03/03/2022	
Act Notarial nr. Contract de vanzare aut nr. 641, din 23/02/2022 emis de Budiana Ionut Razvan;	
B1	A1
Intabulare, drept de PROPRIETATE, dobandit prin Conventie, cota actuala 1/1, cota initiala 1/1	
1) RADU ELENA CORINA	
2) RADU MARIN	

C. Partea III. SARCINI .


Inscrieri privind dezmembramintele dreptului de proprietate, drepturi reale de garanție și sarcini	Referințe
NU SUNT	

Anexa Nr. 1 La Partea I

Teren

Nr cadastral	Suprafața (mp)*	Observații / Referințe
39140	6.000	

* Suprafața este determinată în planul de proiecție Stereo 70.



Date referitoare la teren

Crt	Categorie folosință	Intravilan	Suprafața (mp)	Tarla	Parcelă	Nr. topo	Observații / Referințe
1	arabil	NU	6.000	113	54	-	

Lungime Segmente

1) Valorile lungimilor segmentelor sunt obținute din proiecție în plan.

Punct început	X / Y	Punct sfârșit	X / Y	Lungime segment (** (m)
1	348.110,953 291.055,979	2	348.719,752 291.045,25	608.894
2	348.719,752 291.045,25	3	348.719,757 291.045,321	0.071
3	348.719,757 291.045,321	4	348.720,35 291.055,095	9.792
4	348.720,35 291.055,095	5	348.111,519 291.065,824	608.926
5	348.111,519 291.065,824	1	348.110,953 291.055,979	9.861

**** Lungimile segmentelor sunt determinate în planul de proiecție Stereo 70 și sunt rotunjite la 1 milimetru.**

***** Distanța dintre puncte este formată din segmente cumulate ce sunt mai mici decât valoarea 1 milimetru.**

**DATE DESPRE IMOBILUL NR. 9881**

Oficiul de Cadastru și Publicitate Imobiliară DOLJ
Biroul de Cadastru și Publicitate Imobiliară Craiova

A. Partea I. Descrierea imobilului

TEREN Extravilan

Adresa: Jud. Dolj, T 113, P 55

Nr. Crt	Nr cadastral Nr. topografic	Suprafața* (mp)	Observații / Referințe
A1		28.300	Sector cadastral:24 Teren neimprejmuit;

B. Partea II. Proprietari și acte

Inscrieri privitoare la dreptul de proprietate și alte drepturi reale		Referințe
/		
Act Administrativ nr. TDP 1388-58815, din 23/01/1995 emis de CJSDPAT DOLJ;		
B1	Intabulare, drept de PROPRIETATE, dobandit prin Reconstituire, cota actuala 1/1, cota initiala 1/1 1) IOVAN I. D. GHEORGHE, LIPSA CNP	A1

C. Partea III. SARCINI .


Inscrieri privind dezmembramintele dreptului de proprietate, drepturi reale de garanție și sarcini	Referințe
NU SUNT	

Anexa Nr. 1 La Partea I

Teren

Nr cadastral	Suprafața (mp)*	Observații / Referințe
	28.300	

* Suprafața este determinată în planul de proiecție Stereo 70.



Date referitoare la teren

Crt	Categorie folosință	Intra vilan	Suprafața (mp)	Tarla	Parcelă	Nr. topo	Observații / Referințe
1	arabil	NU	28.300	113	55	-	

Lungime Segmente

1) Valorile lungimilor segmentelor sunt obținute din proiecție în plan.

Punct început	X / Y	Punct sfârșit	X / Y	Lungime segment (** (m)
1	348.111,519 291.065,824	2	348.720,35 291.055,095	608.926
2	348.720,35 291.055,095	3	348.720,354 291.055,164	0.069
3	348.720,354 291.055,164	4	348.723,167 291.101,527	46.448
4	348.723,167 291.101,527	5	348.114,417 291.112,255	608.845
5	348.114,417 291.112,255	6	348.112,598 291.084,597	27.718

Punct început	X / Y	Punct sfârşit	X / Y	Lungime segment (** (m)
6	348.112,598 291.084,597	1	348.111,519 291.065,824	18.804

** Lungimile segmentelor sunt determinate în planul de proiecţie Stereo 70 şi sunt rotunjite la 1 milimetru.

*** Distanţa dintre puncte este formată din segmente cumulate ce sunt mai mici decât valoarea 1 milimetru.

**DATE DESPRE IMOBILUL NR. 9882**

Oficiul de Cadastru și Publicitate Imobiliară DOLJ
Biroul de Cadastru și Publicitate Imobiliară Craiova

A. Partea I. Descrierea imobilului

TEREN Extravilan

Adresa: Jud. Dolj, T 113, P 56

Nr. Crt	Nr cadastral Nr. topografic	Suprafața* (mp)	Observații / Referințe
A1		22.810	Sector cadastral:24 Teren neimprejmuit;

B. Partea II. Proprietari și acte

Inscrieri privitoare la dreptul de proprietate și alte drepturi reale	Referințe
/	
Act Administrativ nr. TDP 1391-58815, din 23/01/1995 emis de CJSDPAT DOLJ;	
B1	A1
Intabulare, drept de PROPRIETATE, dobandit prin Reconstituire, cota actuala 1/1, cota initiala 1/1	
1) IOVAN I FLORICA, LIPSA CNP	

C. Partea III. SARCINI .


Inscrieri privind dezmembramintele dreptului de proprietate, drepturi reale de garanție și sarcini	Referințe
NU SUNT	

Anexa Nr. 1 La Partea I

Teren

Nr cadastral	Suprafața (mp)*	Observații / Referințe
	22.810	

* Suprafața este determinată în planul de proiecție Stereo 70.



Date referitoare la teren

Crt	Categorie folosință	Intra vilan	Suprafața (mp)	Tarla	Parcelă	Nr. topo	Observații / Referințe
1	arabil	NU	22.810	113	56	-	

Lungime Segmente

1) Valorile lungimilor segmentelor sunt obținute din proiecție în plan.

Punct început	X / Y	Punct sfârșit	X / Y	Lungime segment (** (m)
1	348.114,417 291.112,255	2	348.723,167 291.101,527	608.845
2	348.723,167 291.101,527	3	348.723,171 291.101,587	0.06
3	348.723,171 291.101,587	4	348.725,439 291.138,963	37.445
4	348.725,439 291.138,963	5	348.116,879 291.149,688	608.654
5	348.116,879 291.149,688	1	348.114,417 291.112,255	37.514

**** Lungimile segmentelor sunt determinate în planul de proiecție Stereo 70 și sunt rotunjite la 1 milimetru.**

***** Distanța dintre puncte este formată din segmente cumulate ce sunt mai mici decât valoarea 1 milimetru.**

**DATE DESPRE IMOBILUL NR. 9883**

Oficiul de Cadastru și Publicitate Imobiliară DOLJ
Biroul de Cadastru și Publicitate Imobiliară Craiova

A. Partea I. Descrierea imobilului

TEREN Extravilan

Adresa: Jud. Dolj, T 113, P 57

Nr. Crt	Nr cadastral Nr. topografic	Suprafața* (mp)	Observații / Referințe
A1		21.627	Sector cadastral:24 Teren neimpregmuit;

B. Partea II. Proprietari și acte

Inscrieri privitoare la dreptul de proprietate și alte drepturi reale		Referințe
/		
Act Notarial nr. APV 1387, din 06/07/2012 emis de BNP STOENESCU FLOREA;		
B1	Intabulare, drept de PROPRIETATE, dobandit prin lesire Din Indiviziune, cota actuala 1/2, cota initiala 1/2 1) ZABLĂU NICOLAE	A1
B2	Intabulare, drept de PROPRIETATE, dobandit prin lesire Din Indiviziune, cota actuala 1/2, cota initiala 1/2 1) ZABLĂU ELENA	A1

C. Partea III. SARCINI .


Inscrieri privind dezmembramintele dreptului de proprietate, drepturi reale de garanție și sarcini	Referințe
NU SUNT	

Anexa Nr. 1 La Partea I

Teren

Nr cadastral	Suprafața (mp)*	Observații / Referințe
	21.627	

* Suprafața este determinată în planul de proiecție Stereo 70.



Date referitoare la teren

Crt	Categorie folosință	Intravilan	Suprafața (mp)	Tarla	Parcelă	Nr. topo	Observații / Referințe
1	arabil	NU	21.627	113	57	-	

Lungime Segmente

1) Valorile lungimilor segmentelor sunt obținute din proiecție în plan.

Punct început	X / Y	Punct sfârșit	X / Y	Lungime segment (** (m)
1	348.116,879 291.149,688	2	348.725,439 291.138,963	608.654
2	348.725,439 291.138,963	3	348.725,442 291.138,996	0.033
3	348.725,442 291.138,996	4	348.727,594 291.174,466	35.535
4	348.727,594 291.174,466	5	348.727,594 291.174,468	0.002
5	348.727,594 291.174,468	6	348.119,214 291.185,19	608.474

Punct început	X / Y	Punct sfârșit	X / Y	Lungime segment (** (m)
6	348.119,214 291.185,19	1	348.116,879 291.149,688	35.579

** Lungimile segmentelor sunt determinate în planul de proiecție Stereo 70 și sunt rotunjite la 1 milimetru.

*** Distanța dintre puncte este formată din segmente cumulate ce sunt mai mici decât valoarea 1 milimetru.

**DATE DESPRE IMOBILUL NR. 9884**

Oficiul de Cadastru și Publicitate Imobiliară DOLJ
Biroul de Cadastru și Publicitate Imobiliară Craiova

A. Partea I. Descrierea imobilului

TEREN Extravilan

Adresa: Jud. Dolj, T 113, P 36

Nr. Crt	Nr cadastral Nr. topografic	Suprafața* (mp)	Observații / Referințe
A1	33220	Din acte: 12.500 Masurata: 12.483	Sector cadastral:24 Teren neimprejmit;

B. Partea II. Proprietari și acte

Inscrieri privitoare la dreptul de proprietate și alte drepturi reale		Referințe
21250 / 27/02/2015		
Hotarare Judecatoreasca nr. 1220, din 27/05/2014 emis de Judecatoria Calafat (Dosar nr. 1199/201/2014);		
B1	Intabulare, drept de PROPRIETATE, dobandit prin Hotarare Judecatoreasca, cota actuala 1/1, cota initiala 1/1 1) RADU MARIN	A1
Act Normativ nr. legea 17, din 07/03/2014 emis de PARLAMENTUL ROMANIEI;		
B2	se noteaza faptul ca imobilul de sub A 1 se afla sub incidenta art. 3 alin. (1) din Legea nr. 17/2014	A1

C. Partea III. SARCINI .


Inscrieri privind dezmembramintele dreptului de proprietate, drepturi reale de garanție și sarcini	Referințe
NU SUNT	

Anexa Nr. 1 La Partea I

Teren

Nr cadastral	Suprafața (mp)*	Observații / Referințe
33220	Din acte: 12.500 Masurata: 12.483	

* Suprafața este determinată în planul de proiecție Stereo 70.



Date referitoare la teren

Crt	Categorie folosință	Intra vilan	Suprafața (mp)	Tarla	Parcelă	Nr. topo	Observații / Referințe
1	arabil	NU	12.483	113	36	-	

Lungime Segmente

1) Valorile lungimilor segmentelor sunt obținute din proiecție în plan.

Punct început	X / Y	Punct sfârșit	X / Y	Lungime segment (** (m)
1	348.119,214 291.185,19	2	348.727,594 291.174,468	608.474
2	348.727,594 291.174,468	3	348.728,837 291.194,947	20.517
3	348.728,837 291.194,947	4	348.728,838 291.194,966	0.019
4	348.728,838 291.194,966	5	348.120,562 291.205,686	608.37

Punct început	X / Y	Punct sfârșit	X / Y	Lungime segment (** (m)
5	348.120,562 291.205,686	1	348.119,214 291.185,19	20.54

** Lungimile segmentelor sunt determinate în planul de proiecție Stereo 70 și sunt rotunjite la 1 milimetru.

*** Distanța dintre puncte este formată din segmente cumulate ce sunt mai mici decât valoarea 1 milimetru.

**DATE DESPRE IMOBILUL NR. 9885**

Oficiul de Cadastru și Publicitate Imobiliară DOLJ
Biroul de Cadastru și Publicitate Imobiliară Craiova

A. Partea I. Descrierea imobilului

TEREN Extravilan

Adresa: Jud. Dolj, T 113, P 58

Nr. Crt	Nr cadastral Nr. topografic	Suprafața* (mp)	Observații / Referințe
A1		Din acte: 22.500 Masurata: 10.000	Sector cadastral:24 Teren neimprejmuit; Diferenta de suprafata se regaseste la ID-ul 9884

B. Partea II. Proprietari și acte

Inscrieri privitoare la dreptul de proprietate și alte drepturi reale		Referințe
/		
Act Administrativ nr. TDP 2518-45298, din 11/01/1997 emis de CJSDPAT DOLJ;		
B1	Intabulare, drept de PROPRIETATE, dobandit prin Reconstituire, cota actuala 1/1, cota initiala 1/1 1) LĂȚA T DUMITRU, LIPSA CNP	A1

C. Partea III. SARCINI .


Inscrieri privind dezmembramintele dreptului de proprietate, drepturi reale de garanție și sarcini	Referințe
NU SUNT	

Anexa Nr. 1 La Partea I

Teren

Nr cadastral	Suprafața (mp)*	Observații / Referințe
	Din acte: 22.500 Masurata: 10.000	Diferenta de suprafata se regaseste la ID-ul 9884

* Suprafața este determinată în planul de proiecție Stereo 70.



Date referitoare la teren

Crt	Categorie folosință	Intravilan	Suprafața (mp)	Tarla	Parcelă	Nr. topo	Observații / Referințe
1	arabil	NU	10.000	113	58	-	

Lungime Segmente

1) Valorile lungimilor segmentelor sunt obținute din proiecție în plan.

Punct început	X / Y	Punct sfârșit	X / Y	Lungime segment (** (m)
1	348.120,562 291.205,686	2	348.728,838 291.194,966	608.37
2	348.728,838 291.194,966	3	348.729,833 291.211,357	16.421
3	348.729,833 291.211,357	4	348.729,835 291.211,39	0.033
4	348.729,835 291.211,39	5	348.121,642 291.222,108	608.287

Punct început	X / Y	Punct sfârșit	X / Y	Lungime segment (** (m)
5	348.121,642 291.222,108	1	348.120,562 291.205,686	16.457

** Lungimile segmentelor sunt determinate în planul de proiecție Stereo 70 și sunt rotunjite la 1 milimetru.

*** Distanța dintre puncte este formată din segmente cumulate ce sunt mai mici decât valoarea 1 milimetru.

**DATE DESPRE IMOBILUL NR. 9886**

Oficiul de Cadastru și Publicitate Imobiliară DOLJ
Biroul de Cadastru și Publicitate Imobiliară Craiova

A. Partea I. Descrierea imobilului

TEREN Extravilan

Adresa: Jud. Dolj, T 113, P 59

Nr. Crt	Nr cadastral Nr. topografic	Suprafața* (mp)	Observații / Referințe
A1	32816	Din acte: 30.459 Masurata: 30.418	Sector cadastral:24 Teren neimprejmuit;

B. Partea II. Proprietari și acte

Inscrieri privitoare la dreptul de proprietate și alte drepturi reale		Referințe
125828 / 18/12/2013		
Hotarare Judecatoreasca nr. Sentinta Civila Nr.869, din 24/05/2007 emis de Jud Calafat;		
B1	Intabulare, drept de PROPRIETATE, dobandit prin Hotarare Judecatoreasca, cota actuala 1/1, cota initiala 1/1 1) RADU MARIN	A1

C. Partea III. SARCINI .


Inscrieri privind dezmembramintele dreptului de proprietate, drepturi reale de garanție și sarcini	Referințe
NU SUNT	

Anexa Nr. 1 La Partea I

Teren

Nr cadastral	Suprafaţa (mp)*	Observații / Referințe
32816	Din acte: 30.459 Masurata: 30.418	

* Suprafața este determinată în planul de proiecție Stereo 70.



Date referitoare la teren

Crt	Categorie folosință	Intra vilan	Suprafața (mp)	Tarla	Parcelă	Nr. topo	Observații / Referințe
1	arabil	NU	30.418	113	59	-	

Lungime Segmente

1) Valorile lungimilor segmentelor sunt obținute din proiecție în plan.

Punct început	X / Y	Punct sfârșit	X / Y	Lungime segment (** (m)
1	348.121,642 291.222,108	2	348.729,835 291.211,39	608.287
2	348.729,835 291.211,39	3	348.732,867 291.261,361	50.063
3	348.732,867 291.261,361	4	348.124,928 291.272,075	608.033
4	348.124,928 291.272,075	1	348.121,642 291.222,108	50.075

**** Lungimile segmentelor sunt determinate în planul de proiecție Stereo 70 și sunt rotunjite la 1 milimetru.**

***** Distanța dintre puncte este formată din segmente cumulate ce sunt mai mici decât valoarea 1 milimetru.**

**DATE DESPRE IMOBILUL NR. 9887**

Oficiul de Cadastru și Publicitate Imobiliară DOLJ
 Biroul de Cadastru și Publicitate Imobiliară Craiova

A. Partea I. Descrierea imobilului

TEREN Extravilan

Adresa: Jud. Dolj, T 113, P 60

Nr. Crt	Nr cadastral Nr. topografic	Suprafața* (mp)	Observații / Referințe
A1	35141	Din acte: 15.000 Masurata: 14.980	Sector cadastral:24 Teren neimprejmuat;

B. Partea II. Proprietari și acte

Inscrieri privitoare la dreptul de proprietate și alte drepturi reale		Referințe
186161 / 29/11/2017		
Act Notarial nr. 3664, din 24/11/2017 emis de Budiana Ionut Razvan;		
B1	Intabulare, drept de PROPRIETATE, dobandit prin Conventie, cota actuala 1/1, cota initiala 1/1 1) RADU ELENA CORINA 2) RADU MARIN	A1

C. Partea III. SARCINI .


Inscrieri privind dezmembramintele dreptului de proprietate, drepturi reale de garanție și sarcini	Referințe
NU SUNT	

Anexa Nr. 1 La Partea I

Teren

Nr cadastral	Suprafața (mp)*	Observații / Referințe
35141	Din acte: 15.000 Masurata: 14.980	

* Suprafața este determinată în planul de proiecție Stereo 70.



Date referitoare la teren

Crt	Categorie folosință	Intravilan	Suprafața (mp)	Tarla	Parcelă	Nr. topo	Observații / Referințe
1	arabil	NU	14.980	113	60	-	

Lungime Segmente

1) Valorile lungimilor segmentelor sunt obținute din proiecție în plan.

Punct început	X / Y	Punct sfârșit	X / Y	Lungime segment (** (m)
1	348.124,928 291.272,075	2	348.732,867 291.261,361	608.033
2	348.732,867 291.261,361	3	348.732,868 291.261,365	0.004
3	348.732,868 291.261,365	4	348.734,361 291.285,971	24.651
4	348.734,361 291.285,971	5	348.734,361 291.285,977	0.006

Punct început	X / Y	Punct sfârșit	X / Y	Lungime segment (** (m)
5	348.734,361 291.285,977	6	348.126,547 291.296,689	607.908
6	348.126,547 291.296,689	1	348.124,928 291.272,075	24.667

** Lungimile segmentelor sunt determinate în planul de proiecție Stereo 70 și sunt rotunjite la 1 milimetru.

*** Distanța dintre puncte este formată din segmente cumulate ce sunt mai mici decât valoarea 1 milimetru.

**DATE DESPRE IMOBILUL NR. 9888**

Oficiul de Cadastru și Publicitate Imobiliară DOLJ
Biroul de Cadastru și Publicitate Imobiliară Craiova

A. Partea I. Descrierea imobilului

TEREN Extravilan

Adresa: Jud. Dolj, T 113, P 60

Nr. Crt	Nr cadastral Nr. topografic	Suprafața* (mp)	Observații / Referințe
A1		Din acte: 20.330 Masurata: 5.330	Sector cadastral:24 Teren neimprejmuit; Diferenta de suprafata se regaseste la ID-ul 9887

B. Partea II. Proprietari și acte

Inscrieri privitoare la dreptul de proprietate și alte drepturi reale		Referințe
/		
Act Administrativ nr. TDP 1400-58815, din 24/01/1995 emis de CJSDPAT DOLJ;		
B1	Intabulare, drept de PROPRIETATE, dobandit prin Reconstituire, cota actuala 1/1, cota initiala 1/1 1) AFRENIE ECATERINA, LIPSA CNP 2) AFRENIE C. ION, LIPSA CNP 3) AFRENIE C PETRE, LIPSA CNP	A1

C. Partea III. SARCINI .


Inscrieri privind dezmembramintele dreptului de proprietate, drepturi reale de garanție și sarcini	Referințe
NU SUNT	

Anexa Nr. 1 La Partea I

Teren

Nr cadastral	Suprafața (mp)*	Observații / Referințe
	Din acte: 20.330 Masurata: 5.330	Diferenta de suprafata se regaseste la ID-ul 9887

* Suprafața este determinată în planul de proiecție Stereo 70.



Date referitoare la teren

Crt	Categorie folosință	Intra vilan	Suprafața (mp)	Tarla	Parcelă	Nr. topo	Observații / Referințe
1	arabil	NU	5.330	113	60	-	

Lungime Segmente

1) Valorile lungimilor segmentelor sunt obținute din proiecție în plan.

Punct început	X / Y	Punct sfârșit	X / Y	Lungime segment (** (m)
1	348.126,547 291.296,689	2	348.734,361 291.285,977	607.908
2	348.734,361 291.285,977	3	348.734,893 291.294,728	8.767
3	348.734,893 291.294,728	4	348.734,893 291.294,737	0.009
4	348.734,893 291.294,737	5	348.127,123 291.305,448	607.864
5	348.127,123 291.305,448	1	348.126,547 291.296,689	8.778

**** Lungimile segmentelor sunt determinate în planul de proiecție Stereo 70 și sunt rotunjite la 1 milimetru.**

***** Distanța dintre puncte este formată din segmente cumulate ce sunt mai mici decât valoarea 1 milimetru.**

**DATE DESPRE IMOBILUL NR. 9889**

Oficiul de Cadastru și Publicitate Imobiliară DOLJ
Biroul de Cadastru și Publicitate Imobiliară Craiova

A. Partea I. Descrierea imobilului

TEREN Extravilan

Adresa: Jud. Dolj, T 113, P 61

Nr. Crt	Nr cadastral Nr. topografic	Suprafața* (mp)	Observații / Referințe
A1		13.000	Sector cadastral:24 Teren neimprejmuit;

B. Partea II. Proprietari și acte

Inscrieri privitoare la dreptul de proprietate și alte drepturi reale		Referințe
/		
Act Administrativ nr. TDP 3099, din 22/09/2004 emis de CJSDPAT DOLJ;		
B1	Intabulare, drept de PROPRIETATE, dobandit prin Reconstituire, cota actuala 1/1, cota initiala 1/1 1) DĂRAC GH ION, LIPSA CNP	A1

C. Partea III. SARCINI .


Inscrieri privind dezmembramintele dreptului de proprietate, drepturi reale de garanție și sarcini	Referințe
NU SUNT	

Anexa Nr. 1 La Partea I

Teren

Nr cadastral	Suprafața (mp)*	Observații / Referințe
	13.000	

* Suprafața este determinată în planul de proiecție Stereo 70.



Date referitoare la teren

Crt	Categorie folosință	Intravilan	Suprafața (mp)	Tarla	Parcelă	Nr. topo	Observații / Referințe
1	arabil	NU	13.000	113	61	-	

Lungime Segmente

1) Valorile lungimilor segmentelor sunt obținute din proiecție în plan.

Punct început	X / Y	Punct sfârșit	X / Y	Lungime segment (** (m)
1	348.127,123 291.305,448	2	348.734,893 291.294,737	607.864
2	348.734,893 291.294,737	3	348.736,189 291.316,091	21.393
3	348.736,189 291.316,091	4	348.736,19 291.316,106	0.015
4	348.736,19 291.316,106	5	348.128,528 291.326,815	607.756
5	348.128,528 291.326,815	1	348.127,123 291.305,448	21.413

**** Lungimile segmentelor sunt determinate în planul de proiecție Stereo 70 și sunt rotunjite la 1 milimetru.**

***** Distanța dintre puncte este formată din segmente cumulate ce sunt mai mici decât valoarea 1 milimetru.**

**DATE DESPRE IMOBILUL NR. 9890**

Oficiul de Cadastru și Publicitate Imobiliară DOLJ
Biroul de Cadastru și Publicitate Imobiliară Craiova

A. Partea I. Descrierea imobilului

TEREN Extravilan

Adresa: Jud. Dolj, T 113, P 621

Nr. Crt	Nr cadastral Nr. topografic	Suprafața* (mp)	Observații / Referințe
A1		7.800	Sector cadastral:24 Teren neimpregmuit;

B. Partea II. Proprietari și acte

Inscrieri privitoare la dreptul de proprietate și alte drepturi reale	Referințe
/	
Act Administrativ nr. TDP 2544-45298, din 13/01/1997 emis de CJSDPAT DOLJ;	
B1	A1
Intabulare, drept de PROPRIETATE, dobandit prin Reconstituire, cota actuala 1/1, cota initiala 1/1	
1) RENTEA I. CONSTANTIN, LIPSA CNP	

C. Partea III. SARCINI .


Inscrieri privind dezmembramintele dreptului de proprietate, drepturi reale de garanție și sarcini	Referințe
NU SUNT	

Anexa Nr. 1 La Partea I

Teren

Nr cadastral	Suprafața (mp)*	Observații / Referințe
	7.800	

* Suprafața este determinată în planul de proiecție Stereo 70.



Date referitoare la teren

Crt	Categorie folosință	Intra vilan	Suprafața (mp)	Tarla	Parcelă	Nr. topo	Observații / Referințe
1	arabil	NU	7.800	113	621	-	

Lungime Segmente

1) Valorile lungimilor segmentelor sunt obținute din proiecție în plan.

Punct început	X / Y	Punct sfârșit	X / Y	Lungime segment (** (m)
1	348.128,528 291.326,815	2	348.736,19 291.316,106	607.756
2	348.736,19 291.316,106	3	348.736,967 291.328,912	12.83
3	348.736,967 291.328,912	4	348.736,968 291.328,929	0.017
4	348.736,968 291.328,929	5	348.129,372 291.339,637	607.69
5	348.129,372 291.339,637	1	348.128,528 291.326,815	12.85

**** Lungimile segmentelor sunt determinate în planul de proiecție Stereo 70 și sunt rotunjite la 1 milimetru.**

***** Distanța dintre puncte este formată din segmente cumulate ce sunt mai mici decât valoarea 1 milimetru.**

**DATE DESPRE IMOBILUL NR. 9891**

Oficiul de Cadastru și Publicitate Imobiliară DOLJ
Biroul de Cadastru și Publicitate Imobiliară Craiova

A. Partea I. Descrierea imobilului

TEREN Extravilan

Adresa: Jud. Dolj, T 113, P 63

Nr. Crt	Nr cadastral Nr. topografic	Suprafața* (mp)	Observații / Referințe
A1		6.500	Sector cadastral:24 Teren neimprejmuit;

B. Partea II. Proprietari și acte

Inscrieri privitoare la dreptul de proprietate și alte drepturi reale	Referințe
/	
Act Administrativ nr. TDP 1267-58437, din 28/01/1995 emis de CJSDPAT DOLJ;	
B1	A1
Intabulare, drept de PROPRIETATE, dobandit prin Reconstituire, cota actuala 1/1, cota initiala 1/1 1) BADEA E. ION , LIPSA CNP	

C. Partea III. SARCINI .


Inscrieri privind dezmembramintele dreptului de proprietate, drepturi reale de garanție și sarcini	Referințe
NU SUNT	

Anexa Nr. 1 La Partea I

Teren

Nr cadastral	Suprafața (mp)*	Observații / Referințe
	6.500	

* Suprafața este determinată în planul de proiecție Stereo 70.



Date referitoare la teren

Crt	Categorie folosință	Intra vilan	Suprafața (mp)	Tarla	Parcelă	Nr. topo	Observații / Referințe
1	arabil	NU	6.500	113	63	-	

Lungime Segmente

1) Valorile lungimilor segmentelor sunt obținute din proiecție în plan.

Punct început	X / Y	Punct sfârșit	X / Y	Lungime segment (** (m)
1	348.129,372 291.339,637	2	348.736,968 291.328,929	607.69
2	348.736,968 291.328,929	3	348.737,616 291.339,598	10.689
3	348.737,616 291.339,598	4	348.737,617 291.339,616	0.018
4	348.737,617 291.339,616	5	348.130,074 291.350,323	607.637
5	348.130,074 291.350,323	1	348.129,372 291.339,637	10.709

**** Lungimile segmentelor sunt determinate în planul de proiecție Stereo 70 și sunt rotunjite la 1 milimetru.**

***** Distanța dintre puncte este formată din segmente cumulate ce sunt mai mici decât valoarea 1 milimetru.**

**DATE DESPRE IMOBILUL NR. 9892**

Oficiul de Cadastru și Publicitate Imobiliară DOLJ
Biroul de Cadastru și Publicitate Imobiliară Craiova

A. Partea I. Descrierea imobilului

TEREN Extravilan

Adresa: Jud. Dolj, T 113, P 64

Nr. Crt	Nr cadastral Nr. topografic	Suprafața* (mp)	Observații / Referințe
A1	33247	Din acte: 10.400 Masurata: 10.388	Sector cadastral:24 Teren neimprejmuit;

B. Partea II. Proprietari și acte

Inscrieri privitoare la dreptul de proprietate și alte drepturi reale		Referințe
27662 / 16/03/2015		
Hotarare Judecatoreasca nr. Sentinta civila nr 660, din 19/03/2013 emis de Judecatoria Calafat;		
B1	Intabulare, drept de PROPRIETATE, dobandit prin Hotarare Judecatoreasca, cota actuala 1/1, cota initiala 1/1 1) RADU MARIN	A1

C. Partea III. SARCINI .


Inscrieri privind dezmembramintele dreptului de proprietate, drepturi reale de garanție și sarcini	Referințe
NU SUNT	

Anexa Nr. 1 La Partea I

Teren

Nr cadastral	Suprafața (mp)*	Observații / Referințe
33247	Din acte: 10.400 Masurata: 10.388	

* Suprafața este determinată în planul de proiecție Stereo 70.



Date referitoare la teren

Crt	Categorie folosință	Intravilan	Suprafața (mp)	Tarla	Parcelă	Nr. topo	Observații / Referințe
1	arabil	NU	10.388	113	64	-	

Lungime Segmente

1) Valorile lungimilor segmentelor sunt obținute din proiecție în plan.

Punct început	X / Y	Punct sfârșit	X / Y	Lungime segment (** (m)
1	348.130,074 291.350,323	2	348.737,617 291.339,616	607.637
2	348.737,617 291.339,616	3	348.738,395 291.352,443	12.851
3	348.738,395 291.352,443	4	348.659,865 291.354,545	78.558
4	348.659,865 291.354,545	5	348.522,744 291.359,294	137.203

Punct început	X / Y	Punct sfârșit	X / Y	Lungime segment (** (m)
5	348.522,744 291.359,294	6	348.368,224 291.364,623	154.612
6	348.368,224 291.364,623	7	348.225,099 291.368,408	143.175
7	348.225,099 291.368,408	8	348.177,082 291.369,78	48.037
8	348.177,082 291.369,78	9	348.131,526 291.372,395	45.631
9	348.131,526 291.372,395	1	348.130,074 291.350,323	22.12

** Lungimile segmentelor sunt determinate în planul de proiecție Stereo 70 și sunt rotunjite la 1 milimetru.

*** Distanța dintre puncte este formată din segmente cumulate ce sunt mai mici decât valoarea 1 milimetru.

**DATE DESPRE IMOBILUL NR. 9893**

Oficiul de Cadastru și Publicitate Imobiliară DOLJ
Biroul de Cadastru și Publicitate Imobiliară Craiova

A. Partea I. Descrierea imobilului

TEREN Extravilan

Adresa: Jud. Dolj, T 114, P 1, 2

Nr. Crt	Nr cadastral Nr. topografic	Suprafața* (mp)	Observații / Referințe
A1	32823	19.100	Sector cadastral:24 Teren neimprijmit;

B. Partea II. Proprietari și acte

Inscrieri privitoare la dreptul de proprietate și alte drepturi reale		Referințe
9003 / 27/01/2014		
Hotarare Judecatoreasca nr. SENTINTA CIVILA nr .990, din 12/06/2012 emis de JUDECATORIA CALAFAT (din Dosar nr 130/201/2012, sentinta civila nr. 884/17-05-2007 emis de JUDECATORIA CALAFAT din Dosar nr 990/201/2007;;)		
B1	Intabulare, drept de PROPRIETATE, dobandit prin Hotarare Judecatoreasca, cota actuala 1/1, cota initiala 1/1 1) RADU MARIN <i>OBSERVATII: parat Ototoc Vasilica si Besliu Manescu Mariana</i>	A1

C. Partea III. SARCINI .


Inscrieri privind dezmembramintele dreptului de proprietate, drepturi reale de garanție și sarcini	Referințe
NU SUNT	

Anexa Nr. 1 La Partea I

Teren

Nr cadastral	Suprafața (mp)*	Observații / Referințe
32823	19.100	

* Suprafața este determinată în planul de proiecție Stereo 70.



Date referitoare la teren

Crt	Categorie folosință	Intravilan	Suprafața (mp)	Tarla	Parcelă	Nr. topo	Observații / Referințe
1	arabil	NU	8.800	114,114	1,2	-	
2	arabil	NU	10.300	114,114	1,2	-	

Lungime Segmente

1) Valorile lungimilor segmentelor sunt obținute din proiecție în plan.

Punct început	X / Y	Punct sfârșit	X / Y	Lungime segment (** (m)
1	347.438,255 290.340,217	2	347.437,948 290.336,234	3.995
2	347.437,948 290.336,234	3	347.436,21 290.313,71	22.591
3	347.436,21 290.313,71	4	347.476,16 290.312,053	39.984
4	347.476,16 290.312,053	5	347.857,516 290.297,772	381.623

Punct început	X / Y	Punct sfârşit	X / Y	Lungime segment (** (m)
5	347.857,516 290.297,772	6	348.062,637 290.289,932	205.271
6	348.062,637 290.289,932	7	348.064,167 290.316,426	26.538
7	348.064,167 290.316,426	8	348.064,353 290.319,652	3.231
8	348.064,353 290.319,652	9	348.064,397 290.320,412	0.761
9	348.064,397 290.320,412	10	348.064,507 290.322,325	1.916
10	348.064,507 290.322,325	11	347.438,402 290.342,128	626.418
11	347.438,402 290.342,128	1	347.438,255 290.340,217	1.917

** Lungimile segmentelor sunt determinate în planul de proiecție Stereo 70 și sunt rotunjite la 1 milimetru.

*** Distanța dintre puncte este formată din segmente cumulate ce sunt mai mici decât valoarea 1 milimetru.

**DATE DESPRE IMOBILUL NR. 9894**

Oficiul de Cadastru și Publicitate Imobiliară DOLJ
Biroul de Cadastru și Publicitate Imobiliară Craiova

A. Partea I. Descrierea imobilului

TEREN Extravilan

Adresa: Jud. Dolj, T 114, P 3

Nr. Crt	Nr cadastral Nr. topografic	Suprafața* (mp)	Observații / Referințe
A1	31991	5.692	Sector cadastral:24 Teren neimprejmuit;

B. Partea II. Proprietari și acte

Inscrieri privitoare la dreptul de proprietate și alte drepturi reale		Referințe
22036 / 13/03/2013		
Hotarare Judecatoreasca nr. Sentinta civila nr. 2040, din 05/11/2012 emis de Judecatoria Calafat (Dosar nr. 3260/201/2012);		
B1	Intabulare, drept de PROPRIETATE, dobandit prin Hotarare Judecatoreasca, cota actuala 19/20, cota initiala 1/1 1) BICU LAURENTIU	A1
29547 / 02/03/2016		
Act Notarial nr. act de partaj voluntar nr. 790, din 19/02/2016 emis de NP Floricel MIHAI-MARIAN;		
B2	Intabulare, drept de PROPRIETATE, dobandit prin lesire Din Indiviziune, cota actuala 1/20, cota initiala 5/100 1) BICU LAURENTIU	A1

C. Partea III. SARCINI .


Inscrieri privind dezmembramintele dreptului de proprietate, drepturi reale de garanție și sarcini	Referințe
NU SUNT	

Anexa Nr. 1 La Partea I

Teren

Nr cadastral	Suprafața (mp)*	Observații / Referințe
31991	5.692	

* Suprafața este determinată în planul de proiecție Stereo 70.



Date referitoare la teren

Crt	Categorie folosință	Intravilan	Suprafața (mp)	Tarla	Parcelă	Nr. topo	Observații / Referințe
1	arabil	NU	5.692	114	3	-	

Lungime Segmente

1) Valorile lungimilor segmentelor sunt obținute din proiecție în plan.

Punct început	X / Y	Punct sfârșit	X / Y	Lungime segment (** (m)
1	347.438,402 290.342,128	2	348.064,507 290.322,325	626.418
2	348.064,507 290.322,325	3	348.064,877 290.328,729	6.415
3	348.064,877 290.328,729	4	348.065,032 290.331,401	2.676
4	348.065,032 290.331,401	5	347.439,102 290.351,199	626.243
5	347.439,102 290.351,199	6	347.438,608 290.344,799	6.419

Punct început	X / Y	Punct sfârșit	X / Y	Lungime segment (** (m)
6	347.438,608 290.344,799	1	347.438,402 290.342,128	2.679

** Lungimile segmentelor sunt determinate în planul de proiecție Stereo 70 și sunt rotunjite la 1 milimetru.

*** Distanța dintre puncte este formată din segmente cumulate ce sunt mai mici decât valoarea 1 milimetru.

**DATE DESPRE IMOBILUL NR. 9895**

Oficiul de Cadastru și Publicitate Imobiliară DOLJ
Biroul de Cadastru și Publicitate Imobiliară Craiova

A. Partea I. Descrierea imobilului

TEREN Extravilan

Adresa: Jud. Dolj, T 114, P 4

Nr. Crt	Nr cadastral Nr. topografic	Suprafața* (mp)	Observații / Referințe
A1	32956	5.000	Sector cadastral:24 Teren neimprejmuit;

B. Partea II. Proprietari și acte

Inscrieri privitoare la dreptul de proprietate și alte drepturi reale		Referințe
53864 / 07/05/2014		
Hotarare Judecatoreasca nr. Sentinta civila nr. 2259, din 12/12/2013 emis de Judecatoria Calafat dosar nr 3796/201/2013;		
B1	Intabulare, drept de PROPRIETATE, dobandit prin Hotarare Judecatoreasca, cota actuala 19/20, cota initiala 1/1 1) BICU LAURENTIU	A1
29537 / 02/03/2016		
Act Notarial nr. act de partaj voluntar aut nr 790, din 19/02/2016 emis de NP Floricel MIHAI-MARIAN;		
B2	Intabulare, drept de PROPRIETATE, dobandit prin lesire Din Indiviziune, cota actuala 1/20, cota initiala 5/100 1) BICU LAURENTIU	A1

C. Partea III. SARCINI .


Inscrieri privind dezmembramintele dreptului de proprietate, drepturi reale de garanție și sarcini	Referințe
NU SUNT	

Anexa Nr. 1 La Partea I

Teren

Nr cadastral	Suprafața (mp)*	Observații / Referințe
32956	5.000	

* Suprafața este determinată în planul de proiecție Stereo 70.



Date referitoare la teren

Crt	Categorie folosință	Intravilan	Suprafața (mp)	Tarla	Parcelă	Nr. topo	Observații / Referințe
1	arabil	NU	5.000	114	4	-	

Lungime Segmente

1) Valorile lungimilor segmentelor sunt obținute din proiecție în plan.

Punct început	X / Y	Punct sfârșit	X / Y	Lungime segment (** (m)
1	347.439,102 290.351,199	2	348.065,032 290.331,401	626.243
2	348.065,032 290.331,401	3	348.065,318 290.336,357	4.964
3	348.065,318 290.336,357	4	348.065,338 290.336,704	0.348
4	348.065,338 290.336,704	5	348.065,492 290.339,375	2.675
5	348.065,492 290.339,375	6	347.439,717 290.359,168	626.088

Punct început	X / Y	Punct sfârșit	X / Y	Lungime segment (** (m)
6	347.439,717 290.359,168	7	347.439,484 290.356,153	3.024
7	347.439,484 290.356,153	8	347.439,308 290.353,868	2.292
8	347.439,308 290.353,868	1	347.439,102 290.351,199	2.677

** Lungimile segmentelor sunt determinate în planul de proiecție Stereo 70 și sunt rotunjite la 1 milimetru.

*** Distanța dintre puncte este formată din segmente cumulate ce sunt mai mici decât valoarea 1 milimetru.

**DATE DESPRE IMOBILUL NR. 9896**

Oficiul de Cadastru și Publicitate Imobiliară DOLJ
Biroul de Cadastru și Publicitate Imobiliară Craiova

A. Partea I. Descrierea imobilului

TEREN Extravilan

Adresa: Jud. Dolj, T 114, P 5

Nr. Crt	Nr cadastral Nr. topografic	Suprafața* (mp)	Observații / Referințe
A1	32930	5.000	Sector cadastral:24 Teren neimprejmuit;

B. Partea II. Proprietari și acte

Inscrieri privitoare la dreptul de proprietate și alte drepturi reale		Referințe
47350 / 17/04/2014		
Hotarare Judecatoreasca nr. Sentinta civila nr. 2122/2013, din 28/11/2013 emis de Judecatoria Calafat dosar nr 3549/201/2013;		
B1	Intabulare, drept de PROPRIETATE, dobandit prin Hotarare Judecatoreasca, cota actuala 19/20, cota initiala 1/1 1) BICU LAURENTIU	A1
29542 / 02/03/2016		
Act Notarial nr. Declaratie aut. nr. 788, din 19/02/2016 emis de NP Floricel MIHAI-MARIAN (Act de lichidare a regimului comunitatii le4gale supliment aut. nr. 789/19.02.2016 , Act de partaj voluntar aut. nr. 790/19.02.2016 NP Floricel MIHAI-MARIAN);		
B2	Intabulare, drept de PROPRIETATE, dobandit prin Conventie, cota actuala 1/20, cota initiala 5/100 1) BICU LAURENTIU	A1

C. Partea III. SARCINI .


Inscrieri privind dezmembramintele dreptului de proprietate, drepturi reale de garanție și sarcini	Referințe
NU SUNT	

Anexa Nr. 1 La Partea I

Teren

Nr cadastral	Suprafața (mp)*	Observații / Referințe
32930	5.000	

* Suprafața este determinată în planul de proiecție Stereo 70.



Date referitoare la teren

Crt	Categorie folosință	Intravilan	Suprafața (mp)	Tarla	Parcelă	Nr. topo	Observații / Referințe
1	arabil	NU	5.000	114	5	-	

Lungime Segmente

1) Valorile lungimilor segmentelor sunt obținute din proiecție în plan.

Punct început	X / Y	Punct sfârșit	X / Y	Lungime segment (** (m)
1	347.439,717 290.359,168	2	348.065,492 290.339,375	626.088
2	348.065,492 290.339,375	3	348.065,798 290.344,681	5.315
3	348.065,798 290.344,681	4	348.065,952 290.347,352	2.675
4	348.065,952 290.347,352	5	347.440,332 290.367,14	625.933
5	347.440,332 290.367,14	6	347.439,923 290.361,837	5.319

Punct început	X / Y	Punct sfârşit	X / Y	Lungime segment (** (m)
6	347.439,923 290.361,837	1	347.439,717 290.359,168	2.677

** Lungimile segmentelor sunt determinate în planul de proiecţie Stereo 70 şi sunt rotunjite la 1 milimetru.

*** Distanţa dintre puncte este formată din segmente cumulate ce sunt mai mici decât valoarea 1 milimetru.

**DATE DESPRE IMOBILUL NR. 9897**

Oficiul de Cadastru și Publicitate Imobiliară DOLJ
 Biroul de Cadastru și Publicitate Imobiliară Craiova

A. Partea I. Descrierea imobilului

TEREN Extravilan

Adresa: Jud. Dolj, T 114, P 6

Nr. Crt	Nr cadastral Nr. topografic	Suprafața* (mp)	Observații / Referințe
A1	32830	5.000	Sector cadastral:24 Teren neimprejmuit;

B. Partea II. Proprietari și acte

Inscrieri privitoare la dreptul de proprietate și alte drepturi reale	Referințe
9001 / 27/01/2014	
Hotarare Judecatoreasca nr. SENTINTA CIVILA NR.1983, din 17/11/2009 emis de JUDECATORIA CALAFAT;	
B1	A1
Intabulare, drept de PROPRIETATE, dobandit prin Hotarare Judecatoreasca, cota actuala 1/1, cota initiala 1/1 1) RADU MARIN	

C. Partea III. SARCINI .


Inscrieri privind dezmembramintele dreptului de proprietate, drepturi reale de garanție și sarcini	Referințe
NU SUNT	

Anexa Nr. 1 La Partea I

Teren

Nr cadastral	Suprafața (mp)*	Observații / Referințe
32830	5.000	

* Suprafața este determinată în planul de proiecție Stereo 70.



Date referitoare la teren

Crt	Categorie folosință	Intra vilan	Suprafața (mp)	Tarla	Parcelă	Nr. topo	Observații / Referințe
1	arabil	NU	5.000	114	6	-	

Lungime Segmente

1) Valorile lungimilor segmentelor sunt obținute din proiecție în plan.

Punct început	X / Y	Punct sfârșit	X / Y	Lungime segment (** (m)
1	347.440,332 290.367,14	2	348.065,952 290.347,352	625.933
2	348.065,952 290.347,352	3	348.066,071 290.349,405	2.056
3	348.066,071 290.349,405	4	348.066,259 290.352,66	3.26
4	348.066,259 290.352,66	5	348.066,414 290.355,33	2.674
5	348.066,414 290.355,33	6	347.440,947 290.375,114	625.78

Punct început	X / Y	Punct sfârșit	X / Y	Lungime segment (** (m)
6	347.440,947 290.375,114	7	347.440,538 290.369,808	5.322
7	347.440,538 290.369,808	8	347.440,49 290.369,192	0.618
8	347.440,49 290.369,192	1	347.440,332 290.367,14	2.058

** Lungimile segmentelor sunt determinate în planul de proiecție Stereo 70 și sunt rotunjite la 1 milimetru.

*** Distanța dintre puncte este formată din segmente cumulate ce sunt mai mici decât valoarea 1 milimetru.

**DATE DESPRE IMOBILUL NR. 9898**

Oficiul de Cadastru și Publicitate Imobiliară DOLJ
Biroul de Cadastru și Publicitate Imobiliară Craiova

A. Partea I. Descrierea imobilului

TEREN Extravilan

Adresa: Jud. Dolj, T 114, P 8

Nr. Crt	Nr cadastral Nr. topografic	Suprafața* (mp)	Observații / Referințe
A1	32836	5.000	Sector cadastral:24 Teren neimprejmuit;

B. Partea II. Proprietari și acte

Inscrieri privitoare la dreptul de proprietate și alte drepturi reale		Referințe
8998 / 27/01/2014		
Hotarare Judecatoreasca nr. SENTINTA CIVILA NR.2149, din 21/11/2007 emis de JUDECATORIA CALAFAT dosar nr 2526/201/2007;		
B1	Intabulare, drept de PROPRIETATE, dobandit prin Hotarare Judecatoreasca, cota actuala 1/1, cota initiala 1/1 1) RADU MARIN	A1

C. Partea III. SARCINI .

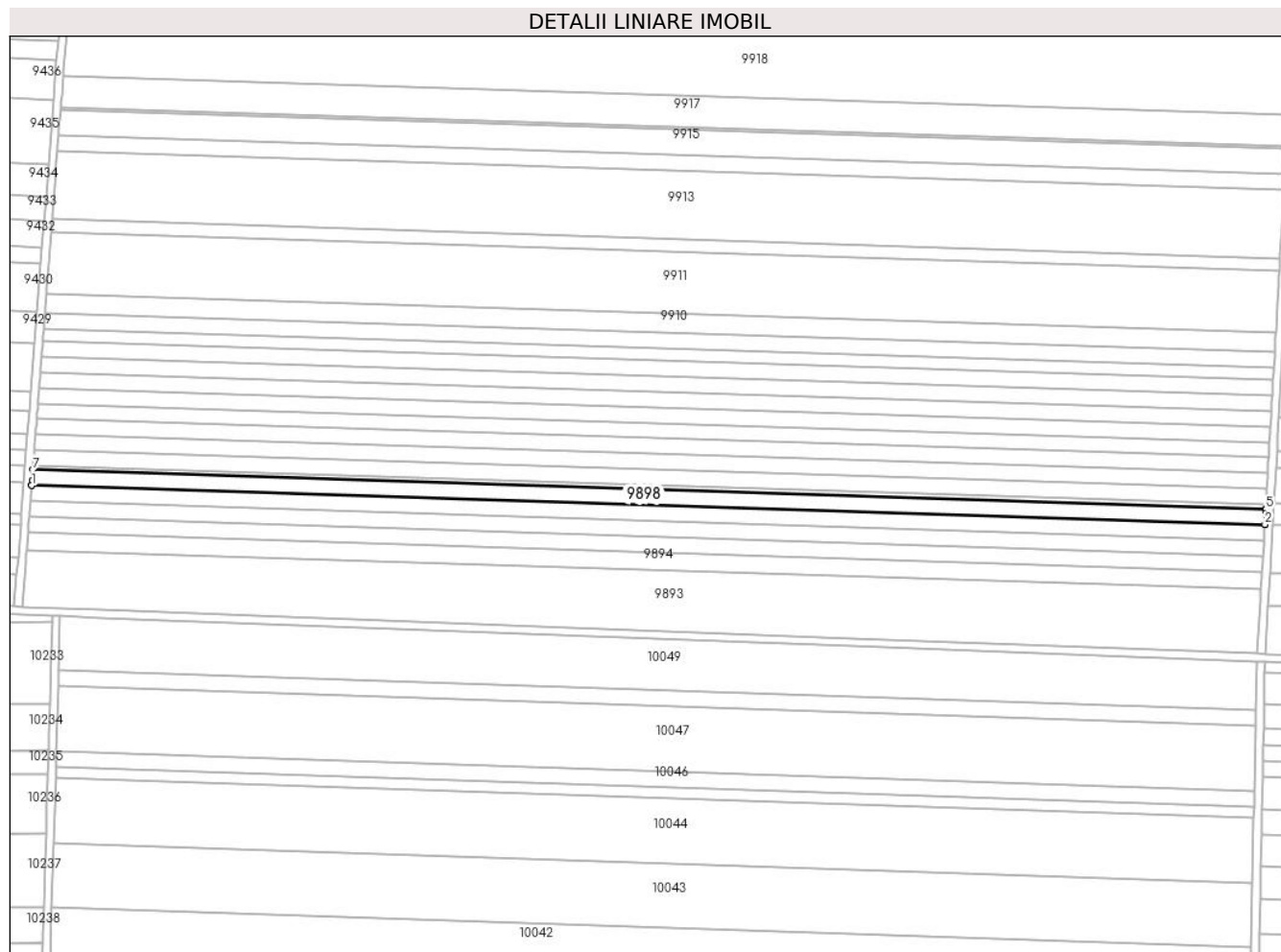
Inscrieri privind dezmembramintele dreptului de proprietate, drepturi reale de garanție și sarcini	Referințe
NU SUNT	

Anexa Nr. 1 La Partea I

Teren

Nr cadastral	Suprafața (mp)*	Observații / Referințe
32836	5.000	

* Suprafața este determinată în planul de proiecție Stereo 70.



Date referitoare la teren

Crt	Categorie folosință	Intra vilan	Suprafața (mp)	Tarla	Parcelă	Nr. topo	Observații / Referințe
1	arabil	NU	5.000	114	8	-	

Lungime Segmente

1) Valorile lungimilor segmentelor sunt obținute din proiecție în plan.

Punct început	X / Y	Punct sfârșit	X / Y	Lungime segment (** (m)
1	347.440,947 290.375,114	2	348.066,414 290.355,33	625.78
2	348.066,414 290.355,33	3	348.066,416 290.355,373	0.043
3	348.066,416 290.355,373	4	348.066,72 290.360,641	5.277
4	348.066,72 290.360,641	5	348.066,849 290.362,877	2.24
5	348.066,849 290.362,877	6	348.066,874 290.363,31	0.434

Punct început	X / Y	Punct sfârșit	X / Y	Lungime segment (** (m)
6	348.066,874 290.363,31	7	347.441,562 290.383,089	625.625
7	347.441,562 290.383,089	8	347.441,152 290.377,781	5.324
8	347.441,152 290.377,781	9	347.440,95 290.375,157	2.632
9	347.440,95 290.375,157	1	347.440,947 290.375,114	0.043

** Lungimile segmentelor sunt determinate în planul de proiecție Stereo 70 și sunt rotunjite la 1 milimetru.

*** Distanța dintre puncte este formată din segmente cumulate ce sunt mai mici decât valoarea 1 milimetru.

**DATE DESPRE IMOBILUL NR. 9899**

Oficiul de Cadastru și Publicitate Imobiliară DOLJ
Biroul de Cadastru și Publicitate Imobiliară Craiova

A. Partea I. Descrierea imobilului

TEREN Extravilan

Adresa: Jud. Dolj, T 114, P 0/1

Nr. Crt	Nr cadastral Nr. topografic	Suprafața* (mp)	Observații / Referințe
A1		1.400	Sector cadastral:24 Teren neimprejmuit;

B. Partea II. Proprietari și acte

Inscrieri privitoare la dreptul de proprietate și alte drepturi reale		Referințe
/		
Act Administrativ nr. TDP 1867-9682, din 15/02/1995 emis de CJSDPAT DOLJ;		
B1	Intabulare, drept de PROPRIETATE, dobandit prin Reconstituire, cota actuala 1/1, cota initiala 1/1 1) SPÎNU T. GHEORGHE, LIPSA CNP 2) SPÎNU T. CONSTANTIN, LIPSA CNP	A1

C. Partea III. SARCINI .


Inscrieri privind dezmembramintele dreptului de proprietate, drepturi reale de garanție și sarcini	Referințe
NU SUNT	

Anexa Nr. 1 La Partea I

Teren

Nr cadastral	Suprafața (mp)*	Observații / Referințe
	1.400	

* Suprafața este determinată în planul de proiecție Stereo 70.



Date referitoare la teren

Crt	Categorie folosință	Intravilan	Suprafața (mp)	Tarla	Parcelă	Nr. topo	Observații / Referințe
1	arabil	NU	1.400	114	0/1	-	

Lungime Segmente

1) Valorile lungimilor segmentelor sunt obținute din proiecție în plan.

Punct început	X / Y	Punct sfârșit	X / Y	Lungime segment (** (m)
1	347.441,562 290.383,089	2	348.066,874 290.363,31	625.625
2	348.066,874 290.363,31	3	348.066,877 290.363,354	0.044
3	348.066,877 290.363,354	4	348.067,004 290.365,545	2.195
4	348.067,004 290.365,545	5	347.441,734 290.385,323	625.583
5	347.441,734 290.385,323	6	347.441,565 290.383,132	2.198

Punct început	X / Y	Punct sfârșit	X / Y	Lungime segment (** (m)
6	347.441,565 290.383,132	1	347.441,562 290.383,089	0.043

** Lungimile segmentelor sunt determinate în planul de proiecție Stereo 70 și sunt rotunjite la 1 milimetru.

*** Distanța dintre puncte este formată din segmente cumulate ce sunt mai mici decât valoarea 1 milimetru.

**DATE DESPRE IMOBILUL NR. 9900**

Oficiul de Cadastru și Publicitate Imobiliară DOLJ
Biroul de Cadastru și Publicitate Imobiliară Craiova

A. Partea I. Descrierea imobilului

TEREN Extravilan

Adresa: Jud. Dolj, T 114, P 9

Nr. Crt	Nr cadastral Nr. topografic	Suprafața* (mp)	Observații / Referințe
A1		5.000	Sector cadastral:24 Teren neimprejmuit;

B. Partea II. Proprietari și acte

Inscrieri privitoare la dreptul de proprietate și alte drepturi reale	Referințe
/	
Hotarare Judecatoreasca nr. SC 285, din 04/02/2014 emis de JUDECĂTORIA CALAFAT ;	
B1	Intabulare, drept de PROPRIETATE, dobandit prin Hotarare Judecatoreasca, cota actuala 1/1, cota initiala 1/1 1) RADU MARIN

C. Partea III. SARCINI .


Inscrieri privind dezmembramintele dreptului de proprietate, drepturi reale de garanție și sarcini	Referințe
NU SUNT	

Anexa Nr. 1 La Partea I

Teren

Nr cadastral	Suprafața (mp)*	Observații / Referințe
	5.000	

* Suprafața este determinată în planul de proiecție Stereo 70.



Date referitoare la teren

Crt	Categorie folosință	Intravilan	Suprafața (mp)	Tarla	Parcelă	Nr. topo	Observații / Referințe
1	arabil	NU	5.000	114	9	-	

Lungime Segmente

1) Valorile lungimilor segmentelor sunt obținute din proiecție în plan.

Punct început	X / Y	Punct sfârșit	X / Y	Lungime segment (** (m)
1	347.441,734 290.385,323	2	348.067,004 290.365,545	625.583
2	348.067,004 290.365,545	3	348.067,255 290.369,899	4.361
3	348.067,255 290.369,899	4	348.067,31 290.370,86	0.963
4	348.067,31 290.370,86	5	348.067,465 290.373,528	2.672
5	348.067,465 290.373,528	6	347.442,35 290.393,301	625.428

Punct început	X / Y	Punct sfârșit	X / Y	Lungime segment (** (m)
6	347.442,35 290.393,301	7	347.442,07 290.389,674	3.638
7	347.442,07 290.389,674	8	347.441,94 290.387,99	1.689
8	347.441,94 290.387,99	9	347.441,768 290.385,756	2.241
9	347.441,768 290.385,756	1	347.441,734 290.385,323	0.434

** Lungimile segmentelor sunt determinate în planul de proiecție Stereo 70 și sunt rotunjite la 1 milimetru.

*** Distanța dintre puncte este formată din segmente cumulate ce sunt mai mici decât valoarea 1 milimetru.

**DATE DESPRE IMOBILUL NR. 9901**

Oficiul de Cadastru și Publicitate Imobiliară DOLJ
Biroul de Cadastru și Publicitate Imobiliară Craiova

A. Partea I. Descrierea imobilului

TEREN Extravilan

Adresa: Jud. Dolj, T 114, P 10

Nr. Crt	Nr cadastral Nr. topografic	Suprafața* (mp)	Observații / Referințe
A1		5.000	Sector cadastral:24 Teren neimprejmuit;

B. Partea II. Proprietari și acte

Inscrieri privitoare la dreptul de proprietate și alte drepturi reale		Referințe
/		
Act Administrativ nr. TDP 552-58805, din 09/12/1993 emis de CJSDPAT DOLJ;		
B1	Intabulare, drept de PROPRIETATE, dobandit prin Constituire, cota actuala 1/1, cota initiala 1/1 1) TUDORA P. MARIN, LIPSA CNP	A1

C. Partea III. SARCINI .


Inscrieri privind dezmembramintele dreptului de proprietate, drepturi reale de garanție și sarcini	Referințe
NU SUNT	

Anexa Nr. 1 La Partea I

Teren

Nr cadastral	Suprafața (mp)*	Observații / Referințe
	5.000	

* Suprafața este determinată în planul de proiecție Stereo 70.



Date referitoare la teren

Crt	Categorie folosință	Intravilan	Suprafața (mp)	Tarla	Parcelă	Nr. topo	Observații / Referințe
1	arabil	NU	5.000	114	10	-	

Lungime Segmente

1) Valorile lungimilor segmentelor sunt obținute din proiecție în plan.

Punct început	X / Y	Punct sfârșit	X / Y	Lungime segment (** (m)
1	347.442,35 290.393,301	2	348.067,465 290.373,528	625.428
2	348.067,465 290.373,528	3	348.067,772 290.378,846	5.327
3	348.067,772 290.378,846	4	348.067,926 290.381,513	2.671
4	348.067,926 290.381,513	5	347.442,965 290.401,281	625.274
5	347.442,965 290.401,281	6	347.442,555 290.395,967	5.33

Punct început	X / Y	Punct sfârșit	X / Y	Lungime segment (** (m)
6	347.442,555 290.395,967	1	347.442,35 290.393,301	2.674

** Lungimile segmentelor sunt determinate în planul de proiecție Stereo 70 și sunt rotunjite la 1 milimetru.

*** Distanța dintre puncte este formată din segmente cumulate ce sunt mai mici decât valoarea 1 milimetru.

**DATE DESPRE IMOBILUL NR. 9902**

Oficiul de Cadastru și Publicitate Imobiliară DOLJ
Biroul de Cadastru și Publicitate Imobiliară Craiova

A. Partea I. Descrierea imobilului

TEREN Extravilan

Adresa: Jud. Dolj, T 114, P 11

Nr. Crt	Nr cadastral Nr. topografic	Suprafața* (mp)	Observații / Referințe
A1		5.000	Sector cadastral:24 Teren neimprejmuit;

B. Partea II. Proprietari și acte

Inscrieri privitoare la dreptul de proprietate și alte drepturi reale	Referințe
/	
Act Administrativ nr. TDP 2702-48356, din 06/10/1998 emis de CJSDPAT DOLJ;	
B1	A1
Intabulare, drept de PROPRIETATE, dobandit prin Reconstituire, cota actuala 1/1, cota initiala 1/1	
1) CHILOM V. EUFROSINA, LIPSA CNP	

C. Partea III. SARCINI .


Inscrieri privind dezmembramintele dreptului de proprietate, drepturi reale de garanție și sarcini	Referințe
NU SUNT	

Anexa Nr. 1 La Partea I

Teren

Nr cadastral	Suprafața (mp)*	Observații / Referințe
	5.000	

* Suprafața este determinată în planul de proiecție Stereo 70.



Date referitoare la teren

Crt	Categorie folosință	Intravilan	Suprafața (mp)	Tarla	Parcelă	Nr. topo	Observații / Referințe
1	arabil	NU	5.000	114	11	-	

Lungime Segmente

1) Valorile lungimilor segmentelor sunt obținute din proiecție în plan.

Punct început	X / Y	Punct sfârșit	X / Y	Lungime segment (** (m)
1	347.442,965 290.401,281	2	348.067,926 290.381,513	625.274
2	348.067,926 290.381,513	3	348.068,177 290.385,869	4.363
3	348.068,177 290.385,869	4	348.068,233 290.386,833	0.966
4	348.068,233 290.386,833	5	348.068,387 290.389,5	2.671
5	348.068,387 290.389,5	6	347.443,581 290.409,263	625.118

Punct început	X / Y	Punct sfârșit	X / Y	Lungime segment (** (m)
6	347.443,581 290.409,263	7	347.443,301 290.405,634	3.64
7	347.443,301 290.405,634	8	347.443,171 290.403,946	1.693
8	347.443,171 290.403,946	1	347.442,965 290.401,281	2.673

** Lungimile segmentelor sunt determinate în planul de proiecție Stereo 70 și sunt rotunjite la 1 milimetru.

*** Distanța dintre puncte este formată din segmente cumulate ce sunt mai mici decât valoarea 1 milimetru.

**DATE DESPRE IMOBILUL NR. 9903**

Oficiul de Cadastru și Publicitate Imobiliară DOLJ
Biroul de Cadastru și Publicitate Imobiliară Craiova

A. Partea I. Descrierea imobilului

TEREN Extravilan

Adresa: Jud. Dolj, T 114, P 12

Nr. Crt	Nr cadastral Nr. topografic	Suprafața* (mp)	Observații / Referințe
A1	32824	4.440	Sector cadastral:24 Teren neimprejmuit;

B. Partea II. Proprietari și acte

Inscrieri privitoare la dreptul de proprietate și alte drepturi reale		Referințe
8992 / 27/01/2014		
Hotarare Judecatoreasca nr. SENTINTA CIVILA NR. 566, din 12/04/2012 emis de JUDECATORIA CALAFAT (Dosar nr. 46/201/2012);		
B1	Intabulare, drept de PROPRIETATE, dobandit prin Hotarare Judecatoreasca, cota actuala 1/1, cota initiala 1/1 1) RADU MARIN	A1

C. Partea III. SARCINI .


Inscrieri privind dezmembramintele dreptului de proprietate, drepturi reale de garanție și sarcini	Referințe
NU SUNT	

Anexa Nr. 1 La Partea I

Teren

Nr cadastral	Suprafața (mp)*	Observații / Referințe
32824	4.440	

* Suprafața este determinată în planul de proiecție Stereo 70.



Date referitoare la teren

Crt	Categorie folosință	Intravilan	Suprafața (mp)	Tarla	Parcelă	Nr. topo	Observații / Referințe
1	arabil	NU	4.440	114	12	-	

Lungime Segmente

1) Valorile lungimilor segmentelor sunt obținute din proiecție în plan.

Punct început	X / Y	Punct sfârșit	X / Y	Lungime segment (** (m)
1	347.443,581 290.409,263	2	348.068,387 290.389,5	625.118
2	348.068,387 290.389,5	3	348.068,638 290.393,857	4.364
3	348.068,638 290.393,857	4	348.068,642 290.393,928	0.071
4	348.068,642 290.393,928	5	348.068,796 290.396,594	2.67
5	348.068,796 290.396,594	6	347.444,128 290.416,352	624.98

Punct început	X / Y	Punct sfârșit	X / Y	Lungime segment (** (m)
6	347.444,128 290.416,352	7	347.443,917 290.413,617	2.743
7	347.443,917 290.413,617	8	347.443,787 290.411,928	1.694
8	347.443,787 290.411,928	1	347.443,581 290.409,263	2.673

** Lungimile segmentelor sunt determinate în planul de proiecție Stereo 70 și sunt rotunjite la 1 milimetru.

*** Distanța dintre puncte este formată din segmente cumulate ce sunt mai mici decât valoarea 1 milimetru.

**DATE DESPRE IMOBILUL NR. 9904**

Oficiul de Cadastru și Publicitate Imobiliară DOLJ
Biroul de Cadastru și Publicitate Imobiliară Craiova

A. Partea I. Descrierea imobilului

TEREN Extravilan

Adresa: Jud. Dolj, T 114, P 13

Nr. Crt	Nr cadastral Nr. topografic	Suprafața* (mp)	Observații / Referințe
A1		5.000	Sector cadastral:24 Teren neimprejmuit;

B. Partea II. Proprietari și acte

Inscrieri privitoare la dreptul de proprietate și alte drepturi reale	Referințe
/	
Act Administrativ nr. TDP 571-58805, din 02/12/1993 emis de CJSDPAT DOLJ;	
B1	A1
Intabulare, drept de PROPRIETATE, dobandit prin Constituire, cota actuala 1/1, cota initiala 1/1 1) STANCIU F. NICOLAE, LIPSA CNP	

C. Partea III. SARCINI .


Inscrieri privind dezmembramintele dreptului de proprietate, drepturi reale de garanție și sarcini	Referințe
NU SUNT	

Anexa Nr. 1 La Partea I

Teren

Nr cadastral	Suprafața (mp)*	Observații / Referințe
	5.000	

* Suprafața este determinată în planul de proiecție Stereo 70.



Date referitoare la teren

Crt	Categorie folosință	Intravilan	Suprafața (mp)	Tarla	Parcelă	Nr. topo	Observații / Referințe
1	arabil	NU	5.000	114	13	-	

Lungime Segmente

1) Valorile lungimilor segmentelor sunt obținute din proiecție în plan.

Punct început	X / Y	Punct sfârșit	X / Y	Lungime segment (** (m)
1	347.444,128 290.416,352	2	348.068,796 290.396,594	624.98
2	348.068,796 290.396,594	3	348.069,104 290.401,919	5.334
3	348.069,104 290.401,919	4	348.069,258 290.404,585	2.67
4	348.069,258 290.404,585	5	347.444,744 290.424,338	624.826
5	347.444,744 290.424,338	6	347.444,334 290.419,017	5.337

Punct început	X / Y	Punct sfârșit	X / Y	Lungime segment (** (m)
6	347.444,334 290.419,017	1	347.444,128 290.416,352	2.673

** Lungimile segmentelor sunt determinate în planul de proiecție Stereo 70 și sunt rotunjite la 1 milimetru.

*** Distanța dintre puncte este formată din segmente cumulate ce sunt mai mici decât valoarea 1 milimetru.

**DATE DESPRE IMOBILUL NR. 9905**

Oficiul de Cadastru și Publicitate Imobiliară DOLJ
Biroul de Cadastru și Publicitate Imobiliară Craiova

A. Partea I. Descrierea imobilului

TEREN Extravilan

Adresa: Jud. Dolj, T 114, P 14

Nr. Crt	Nr cadastral Nr. topografic	Suprafața* (mp)	Observații / Referințe
A1	33217	5.000	Sector cadastral:24 Teren neimprejmut;

B. Partea II. Proprietari și acte

Inscrieri privitoare la dreptul de proprietate și alte drepturi reale		Referințe
23431 / 04/03/2015		
Hotarare Judecatoreasca nr. SENTINTA CIVILA 2419, din 11/12/2012 emis de JUDECATORIA CALAFAT dosar nr 3919/201/2012;		
B1	Intabulare, drept de PROPRIETATE, dobandit prin Hotarare Judecatoreasca, cota actuala 1/1, cota initiala 1/1 1) SC EAST WAY SPEDITION SRL, CIF:999999999999, LIPSA CUI	A1
150167 / 28/07/2020		
Act Notarial nr. Contract de ipoteca aut nr. 659, din 16/07/2020 emis de Marincas Eugen;		
B2	se noteaza interdictiile de intrainare, grevare , inchiriere, dezmembrare , comsare, restructurare, amenajare , demolare si construire 1) LIBRA INTERNET BANK S.A., CIF:8119644	A1

C. Partea III. SARCINI


Inscrieri privind dezmembramintele dreptului de proprietate, drepturi reale de garanție și sarcini		Referințe
150167 / 28/07/2020		
Act Notarial nr. Contract de ipoteca aut nr. 659, din 16/07/2020 emis de Marincas Eugen;		
C1	Intabulare, drept de IPOTECA, Valoare:8000000 RONsi celelalte obligatii de plata aferente creditului 1) LIBRA INTERNET BANK S.A., CIF:8119644	A1

Anexa Nr. 1 La Partea I

Teren

Nr cadastral	Suprafața (mp)*	Observații / Referințe
33217	5.000	

* Suprafața este determinată în planul de proiecție Stereo 70.



Date referitoare la teren

Crt	Categorie folosință	Intravilan	Suprafața (mp)	Tarla	Parcelă	Nr. topo	Observații / Referințe
1	arabil	NU	5.000	114	14	-	

Lungime Segmente

1) Valorile lungimilor segmentelor sunt obținute din proiecție în plan.

Punct început	X / Y	Punct sfârșit	X / Y	Lungime segment (** (m)
1	347.444,744 290.424,338	2	348.069,258 290.404,585	624.826
2	348.069,258 290.404,585	3	348.069,561 290.409,839	5.263
3	348.069,561 290.409,839	4	348.069,565 290.409,913	0.074
4	348.069,565 290.409,913	5	348.069,719 290.412,577	2.668
5	348.069,719 290.412,577	6	347.445,36 290.432,326	624.671

Punct început	X / Y	Punct sfârșit	X / Y	Lungime segment (** (m)
6	347.445,36 290.432,326	7	347.445,149 290.429,589	2.745
7	347.445,149 290.429,589	8	347.444,949 290.427,002	2.595
8	347.444,949 290.427,002	1	347.444,744 290.424,338	2.672

** Lungimile segmentelor sunt determinate în planul de proiecție Stereo 70 și sunt rotunjite la 1 milimetru.

*** Distanța dintre puncte este formată din segmente cumulate ce sunt mai mici decât valoarea 1 milimetru.

**DATE DESPRE IMOBILUL NR. 9906**

Oficiul de Cadastru și Publicitate Imobiliară DOLJ
Biroul de Cadastru și Publicitate Imobiliară Craiova

A. Partea I. Descrierea imobilului

TEREN Extravilan

Adresa: Jud. Dolj, T 114, P 15

Nr. Crt	Nr cadastral Nr. topografic	Suprafața* (mp)	Observații / Referințe
A1		5.000	Sector cadastral:24 Teren neimprejmuit;

B. Partea II. Proprietari și acte

Inscrieri privitoare la dreptul de proprietate și alte drepturi reale	Referințe
/	
Act Administrativ nr. TDP 560-58805, din 02/12/1993 emis de CJSDPAT DOLJ;	
B1	A1
Intabulare, drept de PROPRIETATE, dobandit prin Constituire, cota actuala 1/1, cota initiala 1/1	
1) CAPATÎNA V ANETA, LIPSA CNP	

C. Partea III. SARCINI .

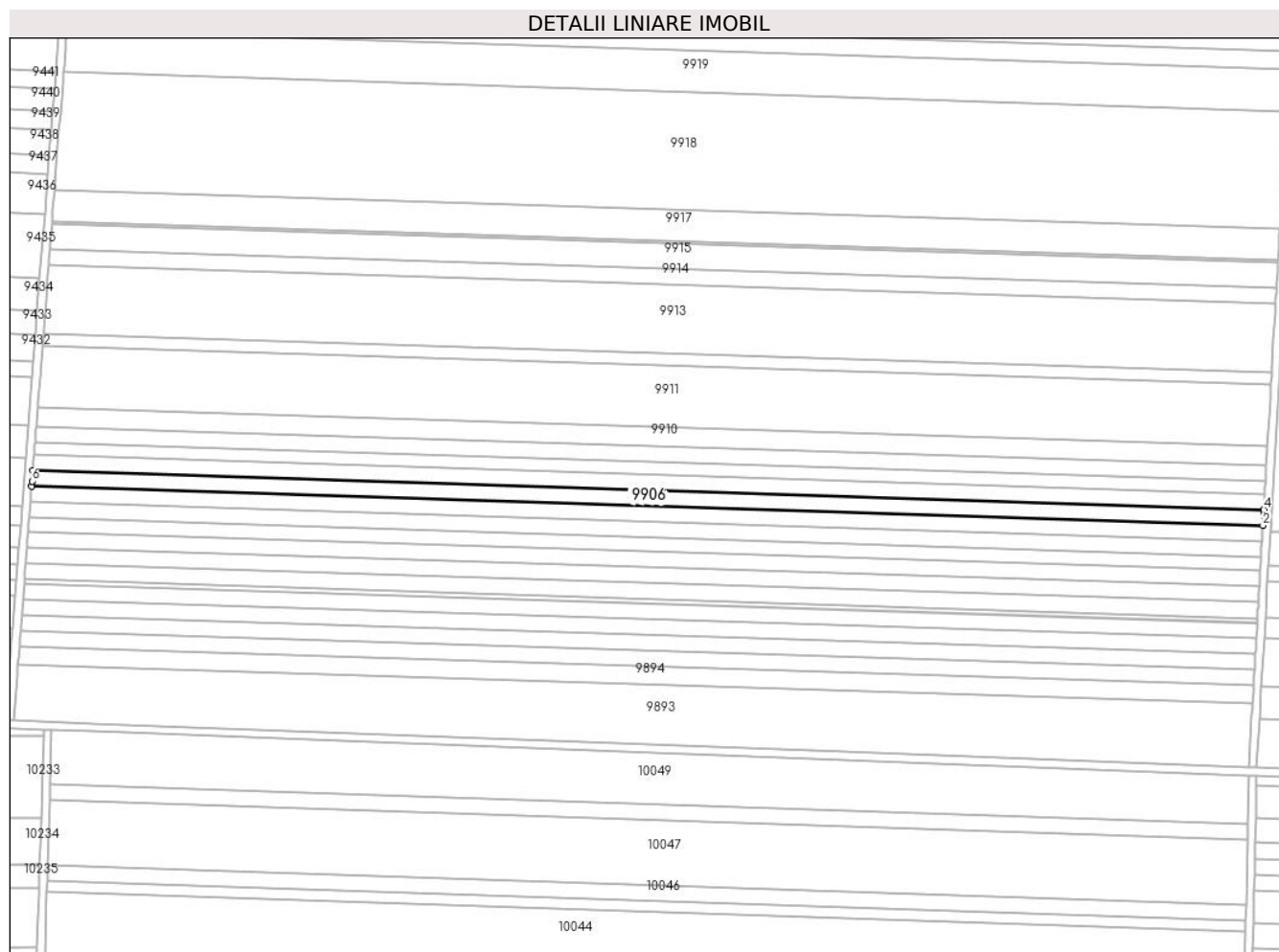
Inscrieri privind dezmembramintele dreptului de proprietate, drepturi reale de garanție și sarcini	Referințe
NU SUNT	

Anexa Nr. 1 La Partea I

Teren

Nr cadastral	Suprafața (mp)*	Observații / Referințe
	5.000	

* Suprafața este determinată în planul de proiecție Stereo 70.



Date referitoare la teren

Crt	Categorie folosință	Intravilan	Suprafața (mp)	Tarla	Parcelă	Nr. topo	Observații / Referințe
1	arabil	NU	5.000	114	15	-	

Lungime Segmente

1) Valorile lungimilor segmentelor sunt obținute din proiecție în plan.

Punct început	X / Y	Punct sfârșit	X / Y	Lungime segment (** (m)
1	347.445,36 290.432,326	2	348.069,719 290.412,577	624.671
2	348.069,719 290.412,577	3	348.070,027 290.417,908	5.34
3	348.070,027 290.417,908	4	348.070,181 290.420,572	2.668
4	348.070,181 290.420,572	5	347.445,977 290.440,316	624.516
5	347.445,977 290.440,316	6	347.445,566 290.434,989	5.343

Punct început	X / Y	Punct sfârșit	X / Y	Lungime segment (** (m)
6	347.445,566 290.434,989	1	347.445,36 290.432,326	2.671

** Lungimile segmentelor sunt determinate în planul de proiecție Stereo 70 și sunt rotunjite la 1 milimetru.

*** Distanța dintre puncte este formată din segmente cumulate ce sunt mai mici decât valoarea 1 milimetru.

**DATE DESPRE IMOBILUL NR. 9907**

Oficiul de Cadastru și Publicitate Imobiliară DOLJ
Biroul de Cadastru și Publicitate Imobiliară Craiova

A. Partea I. Descrierea imobilului

TEREN Extravilan

Adresa: Jud. Dolj, T 114, P 16

Nr. Crt	Nr cadastral Nr. topografic	Suprafața* (mp)	Observații / Referințe
A1		5.000	Sector cadastral:24 Teren neimprejmuit;

B. Partea II. Proprietari și acte

Inscrieri privitoare la dreptul de proprietate și alte drepturi reale	Referințe
/	
Act Administrativ nr. TDP 542-58805, din 08/12/1993 emis de CJSDPAT DOLJ;	
B1 Intabulare, drept de PROPRIETATE, dobandit prin Constituire, cota actuala 1/1, cota initiala 1/1 1) SOLOMON C. ANGELA, LIPSA CNP	A1

C. Partea III. SARCINI .


Inscrieri privind dezmembramintele dreptului de proprietate, drepturi reale de garanție și sarcini	Referințe
NU SUNT	

Anexa Nr. 1 La Partea I

Teren

Nr cadastral	Suprafața (mp)*	Observații / Referințe
	5.000	

* Suprafața este determinată în planul de proiecție Stereo 70.



Date referitoare la teren

Crt	Categorie folosință	Intravilan	Suprafața (mp)	Tarla	Parcelă	Nr. topo	Observații / Referințe
1	arabil	NU	5.000	114	16	-	

Lungime Segmente

1) Valorile lungimilor segmentelor sunt obținute din proiecție în plan.

Punct început	X / Y	Punct sfârșit	X / Y	Lungime segment (** (m)
1	347.445,977 290.440,316	2	348.070,181 290.420,572	624.516
2	348.070,181 290.420,572	3	348.070,484 290.425,829	5.266
3	348.070,484 290.425,829	4	348.070,488 290.425,905	0.076
4	348.070,488 290.425,905	5	348.070,642 290.428,569	2.668
5	348.070,642 290.428,569	6	347.446,593 290.448,307	624.361

Punct început	X / Y	Punct sfârșit	X / Y	Lungime segment (** (m)
6	347.446,593 290.448,307	7	347.446,382 290.445,569	2.746
7	347.446,382 290.445,569	8	347.446,182 290.442,978	2.599
8	347.446,182 290.442,978	1	347.445,977 290.440,316	2.67

** Lungimile segmentelor sunt determinate în planul de proiecție Stereo 70 și sunt rotunjite la 1 milimetru.

*** Distanța dintre puncte este formată din segmente cumulate ce sunt mai mici decât valoarea 1 milimetru.

**DATE DESPRE IMOBILUL NR. 9908**

Oficiul de Cadastru și Publicitate Imobiliară DOLJ
Biroul de Cadastru și Publicitate Imobiliară Craiova

A. Partea I. Descrierea imobilului

TEREN Extravilan

Adresa: Jud. Dolj, T 114, P 17

Nr. Crt	Nr cadastral Nr. topografic	Suprafața* (mp)	Observații / Referințe
A1	36080	3.926	Sector cadastral:24 Teren neimprejmuit;

B. Partea II. Proprietari și acte

Inscrieri privitoare la dreptul de proprietate și alte drepturi reale		Referințe
36699 / 21/02/2020		
Act Notarial nr. aut. nr. 391, din 20/02/2020 emis de NP Dragancea Ofelia;		
B1	Intabulare, drept de PROPRIETATE, dobandit prin Conventie, cota actuala 1/1, cota initiala 1/1 1) RADU ELENA CORINA 2) RADU MARIN	A1

C. Partea III. SARCINI .


Inscrieri privind dezmembramintele dreptului de proprietate, drepturi reale de garanție și sarcini	Referințe
NU SUNT	

Anexa Nr. 1 La Partea I

Teren

Nr cadastral	Suprafața (mp)*	Observații / Referințe
36080	3.926	

* Suprafața este determinată în planul de proiecție Stereo 70.



Date referitoare la teren

Crt	Categorie folosință	Intravilan	Suprafața (mp)	Tarla	Parcelă	Nr. topo	Observații / Referințe
1	arabil	NU	3.926	114	17	-	

Lungime Segmente

1) Valorile lungimilor segmentelor sunt obținute din proiecție în plan.

Punct început	X / Y	Punct sfârșit	X / Y	Lungime segment (** (m)
1	347.446,593 290.448,307	2	348.070,642 290.428,569	624.361
2	348.070,642 290.428,569	3	348.070,851 290.432,186	3.623
3	348.070,851 290.432,186	4	348.070,946 290.433,827	1.644
4	348.070,946 290.433,827	5	348.071,005 290.434,849	1.024
5	348.071,005 290.434,849	6	347.447,077 290.454,584	624.24

Punct început	X / Y	Punct sfârșit	X / Y	Lungime segment (** (m)
6	347.447,077 290.454,584	7	347.446,998 290.453,562	1.025
7	347.446,998 290.453,562	8	347.446,798 290.450,969	2.601
8	347.446,798 290.450,969	1	347.446,593 290.448,307	2.67

** Lungimile segmentelor sunt determinate în planul de proiecție Stereo 70 și sunt rotunjite la 1 milimetru.

*** Distanța dintre puncte este formată din segmente cumulate ce sunt mai mici decât valoarea 1 milimetru.

**DATE DESPRE IMOBILUL NR. 9909**

Oficiul de Cadastru și Publicitate Imobiliară DOLJ
Biroul de Cadastru și Publicitate Imobiliară Craiova

A. Partea I. Descrierea imobilului

TEREN Extravilan

Adresa: Jud. Dolj, T 114, P 17/1

Nr. Crt	Nr cadastral Nr. topografic	Suprafața* (mp)	Observații / Referințe
A1		4.917	Sector cadastral:24 Teren neimprejmuit;

B. Partea II. Proprietari și acte

Inscrieri privitoare la dreptul de proprietate și alte drepturi reale	Referințe
/	
Act Normativ nr. Legea 7, din 13/03/1996 emis de PARLAMENTUL ROMÂNIEI;	
B1	Inscrierea provizorie, drept de PROPRIETATE, dobandit prin Lege, cota actuala 1/1, cota initiala 1/1
	1) NEIDENTIFICAT NEIDENTIFICAT, CIF:0000000000000, LIPSA CNP

C. Partea III. SARCINI .


Inscrieri privind dezmembramintele dreptului de proprietate, drepturi reale de garanție și sarcini	Referințe
NU SUNT	

Anexa Nr. 1 La Partea I

Teren

Nr cadastral	Suprafața (mp)*	Observații / Referințe
	4.917	

* Suprafața este determinată în planul de proiecție Stereo 70.



Date referitoare la teren

Crt	Categorie folosință	Intravilan	Suprafața (mp)	Tarla	Parcelă	Nr. topo	Observații / Referințe
1	arabil	NU	4.917	114	17/1	-	

Lungime Segmente

1) Valorile lungimilor segmentelor sunt obținute din proiecție în plan.

Punct început	X / Y	Punct sfârșit	X / Y	Lungime segment (** (m)
1	347.447,077 290.454,584	2	348.071,005 290.434,849	624.24
2	348.071,005 290.434,849	3	348.071,313 290.440,187	5.347
3	348.071,313 290.440,187	4	348.071,408 290.441,827	1.643
4	348.071,408 290.441,827	5	348.071,459 290.442,716	0.89
5	348.071,459 290.442,716	6	347.447,684 290.462,446	624.087

Punct început	X / Y	Punct sfârșit	X / Y	Lungime segment (** (m)
6	347.447,684 290.462,446	7	347.447,615 290.461,557	0.892
7	347.447,615 290.461,557	8	347.447,282 290.457,245	4.325
8	347.447,282 290.457,245	1	347.447,077 290.454,584	2.669

** Lungimile segmentelor sunt determinate în planul de proiecție Stereo 70 și sunt rotunjite la 1 milimetru.

*** Distanța dintre puncte este formată din segmente cumulate ce sunt mai mici decât valoarea 1 milimetru.

**DATE DESPRE IMOBILUL NR. 9910**

Oficiul de Cadastru și Publicitate Imobiliară DOLJ
Biroul de Cadastru și Publicitate Imobiliară Craiova

A. Partea I. Descrierea imobilului

TEREN Extravilan

Adresa: Jud. Dolj, T 114, P 18/1

Nr. Crt	Nr cadastral Nr. topografic	Suprafața* (mp)	Observații / Referințe
A1	35866	6.196	Sector cadastral:24 Teren neimprejmuit;

B. Partea II. Proprietari și acte

Inscrieri privitoare la dreptul de proprietate și alte drepturi reale		Referințe
113480 / 30/05/2019		
Act Notarial nr. 1761, din 29/05/2019 emis de Budiana Ionut Razvan;		
B1	Intabulare, drept de PROPRIETATE, dobandit prin Conventie, cota actuala 1/1, cota initiala 1/1 1) RADU ELENA CORINA 2) RADU MARIN	A1
B2	Se notează faptul că, imobilul face parte din patrimoniul de afecțaiune al lui : INTREPRINDERE INDIVIDUALA RADU ELENA CORINA	A1

C. Partea III. SARCINI .


Inscrieri privind dezmembramintele dreptului de proprietate, drepturi reale de garanție și sarcini	Referințe
NU SUNT	

Anexa Nr. 1 La Partea I

Teren

Nr cadastral	Suprafața (mp)*	Observații / Referințe
35866	6.196	

* Suprafața este determinată în planul de proiecție Stereo 70.



Date referitoare la teren

Crt	Categorie folosință	Intravilan	Suprafața (mp)	Tarla	Parcelă	Nr. topo	Observații / Referințe
1	arabil	NU	6.196	114	18/1	-	

Lungime Segmente

1) Valorile lungimilor segmentelor sunt obținute din proiecție în plan.

Punct început	X / Y	Punct sfârșit	X / Y	Lungime segment (** (m)
1	347.447,684 290.462,446	2	348.071,459 290.442,716	624.087
2	348.071,459 290.442,716	3	348.071,886 290.450,104	7.4
3	348.071,886 290.450,104	4	348.072,032 290.452,633	2.533
4	348.072,032 290.452,633	5	347.448,448 290.472,357	623.896
5	347.448,448 290.472,357	6	347.447,899 290.465,24	7.138

Punct început	X / Y	Punct sfârşit	X / Y	Lungime segment (** (m)
6	347.447,899 290.465,24	1	347.447,684 290.462,446	2.802

** Lungimile segmentelor sunt determinate în planul de proiecţie Stereo 70 şi sunt rotunjite la 1 milimetru.

*** Distanţa dintre puncte este formată din segmente cumulate ce sunt mai mici decât valoarea 1 milimetru.

**DATE DESPRE IMOBILUL NR. 9911**

Oficiul de Cadastru și Publicitate Imobiliară DOLJ
Biroul de Cadastru și Publicitate Imobiliară Craiova

A. Partea I. Descrierea imobilului

TEREN Extravilan

Adresa: Jud. Dolj, T 114, P 18/2

Nr. Crt	Nr cadastral Nr. topografic	Suprafața* (mp)	Observații / Referințe
A1	31662	19.500	Sector cadastral:24 Teren neimprejmuit;

B. Partea II. Proprietari și acte

Inscrieri privitoare la dreptul de proprietate și alte drepturi reale		Referințe
9897 / 05/02/2013		
Act Notarial nr. cvc aut nr 2572, din 22/09/2011 emis de BNP Stoenescu Florea;		
B1	Intabulare, drept de PROPRIETATE, dobandit prin Conventie, cota actuala 19/20, cota initiala 1/1 1) BICU LAURENTIU	A1
30454 / 03/03/2016		
Act Notarial nr. ACT LICHIDARE A REGIMULUI COMUNITATII LEGALE SUPLIMENT AUT.789, din 19/02/2016 emis de NP.Floricel MIHAI-MARIAN;		
B2	se notează lichidarea comunității legale și menționarea cotelor-părți asupra imobilului înscris în cartea funciară, astfel: Bicu Laurentiu - cota de 95/100 si Bicu Daniela - cota de 5/100	A1
Act Notarial nr. ACT PARTAJ VOLUNTAR AUT.790, din 19/02/2016 emis de NP.Floricel MIHAI-MARIAN;		
B3	Intabulare, drept de PROPRIETATE, dobandit prin Conventie, cota actuala 1/20, cota initiala 5/100 1) BICU LAURENTIU	A1

C. Partea III. SARCINI .


Inscrieri privind dezmembramintele dreptului de proprietate, drepturi reale de garanție și sarcini	Referințe
NU SUNT	

Anexa Nr. 1 La Partea I

Teren

Nr cadastral	Suprafața (mp)*	Observații / Referințe
31662	19.500	

* Suprafața este determinată în planul de proiecție Stereo 70.



Date referitoare la teren

Crt	Categorie folosință	Intravilan	Suprafața (mp)	Tarla	Parcelă	Nr. topo	Observații / Referințe
1	arabil	NU	19.500	114	18/2	-	

Lungime Segmente

1) Valorile lungimilor segmentelor sunt obținute din proiecție în plan.

Punct început	X / Y	Punct sfârșit	X / Y	Lungime segment (** (m)
1	347.448,448 290.472,357	2	348.072,032 290.452,633	623.896
2	348.072,032 290.452,633	3	348.072,912 290.467,874	15.266
3	348.072,912 290.467,874	4	348.073,414 290.476,571	8.711
4	348.073,414 290.476,571	5	348.073,689 290.481,336	4.773
5	348.073,689 290.481,336	6	348.073,835 290.483,862	2.53

Punct început	X / Y	Punct sfârșit	X / Y	Lungime segment (** (m)
6	348.073,835 290.483,862	7	347.450,855 290.503,566	623.292
7	347.450,855 290.503,566	8	347.450,293 290.496,28	7.308
8	347.450,293 290.496,28	9	347.449,623 290.487,588	8.718
9	347.449,623 290.487,588	10	347.448,663 290.475,149	12.476
10	347.448,663 290.475,149	1	347.448,448 290.472,357	2.8

** Lungimile segmentelor sunt determinate în planul de proiecție Stereo 70 și sunt rotunjite la 1 milimetru.

*** Distanța dintre puncte este formată din segmente cumulate ce sunt mai mici decât valoarea 1 milimetru.

**DATE DESPRE IMOBILUL NR. 9912**

Oficiul de Cadastru și Publicitate Imobiliară DOLJ
Biroul de Cadastru și Publicitate Imobiliară Craiova

A. Partea I. Descrierea imobilului

TEREN Extravilan

Adresa: Jud. Dolj, T 114, P 18/3

Nr. Crt	Nr cadastral Nr. topografic	Suprafața* (mp)	Observații / Referințe
A1		3.949	Sector cadastral:24 Teren neimprejmuit;

B. Partea II. Proprietari și acte

Inscrieri privitoare la dreptul de proprietate și alte drepturi reale		Referințe
/		
Act Notarial nr. CM 208, din 19/07/2018 emis de BIN BUDIANĂ IONUȚ-RĂZVAN;		
B1	Intabulare, drept de PROPRIETATE, dobândit prin Succesiune, cota actuala 1/1, cota initiala 1/1 1) CIONAC NARCIS-NICA	A1

C. Partea III. SARCINI .


Inscrieri privind dezmembramintele dreptului de proprietate, drepturi reale de garanție și sarcini	Referințe
NU SUNT	

Anexa Nr. 1 La Partea I

Teren

Nr cadastral	Suprafața (mp)*	Observații / Referințe
	3.949	

* Suprafața este determinată în planul de proiecție Stereo 70.



Date referitoare la teren

Crt	Categorie folosință	Intravilan	Suprafața (mp)	Tarla	Parcelă	Nr. topo	Observații / Referințe
1	arabil	NU	3.949	114	18/3	-	

Lungime Segmente

1) Valorile lungimilor segmentelor sunt obținute din proiecție în plan.

Punct început	X / Y	Punct sfârșit	X / Y	Lungime segment (** (m)
1	347.450,855 290.503,566	2	348.073,835 290.483,862	623.292
2	348.073,835 290.483,862	3	348.073,877 290.484,581	0.72
3	348.073,877 290.484,581	4	348.074,055 290.487,664	3.088
4	348.074,055 290.487,664	5	348.074,2 290.490,19	2.53
5	348.074,2 290.490,19	6	347.451,344 290.509,891	623.167

Punct început	X / Y	Punct sfârșit	X / Y	Lungime segment (** (m)
6	347.451,344 290.509,891	7	347.451,071 290.506,357	3.545
7	347.451,071 290.506,357	8	347.450,911 290.504,286	2.077
8	347.450,911 290.504,286	1	347.450,855 290.503,566	0.722

** Lungimile segmentelor sunt determinate în planul de proiecție Stereo 70 și sunt rotunjite la 1 milimetru.

*** Distanța dintre puncte este formată din segmente cumulate ce sunt mai mici decât valoarea 1 milimetru.

**DATE DESPRE IMOBILUL NR. 9913**

Oficiul de Cadastru și Publicitate Imobiliară DOLJ
Biroul de Cadastru și Publicitate Imobiliară Craiova

A. Partea I. Descrierea imobilului

TEREN Extravilan

Adresa: Jud. Dolj, T 114, P 18/4

Nr. Crt	Nr cadastral Nr. topografic	Suprafața* (mp)	Observații / Referințe
A1	34891	21.700	Sector cadastral:24 Teren neimprejmuit;

B. Partea II. Proprietari și acte

Inscrieri privitoare la dreptul de proprietate și alte drepturi reale		Referințe
140549 / 15/07/2020		
Hotarare Judecatoreasca nr. SENTINTA CIVILA NR.193, din 21/02/2020 emis de JUDECATORIA CALAFAT DOSAR NR 2178/201/2019;		
B1	Intabulare, drept de PROPRIETATE, dobandit prin Hotarare Judecatoreasca, cota actuala 1/1, cota initiala 1/1 1) RADU ELENA CORINA	A1

C. Partea III. SARCINI .


Inscrieri privind dezmembramintele dreptului de proprietate, drepturi reale de garanție și sarcini	Referințe
NU SUNT	

Anexa Nr. 1 La Partea I

Teren

Nr cadastral	Suprafața (mp)*	Observații / Referințe
34891	21.700	

* Suprafața este determinată în planul de proiecție Stereo 70.



Date referitoare la teren

Crt	Categorie folosință	Intravilan	Suprafața (mp)	Tarla	Parcelă	Nr. topo	Observații / Referințe
1	arabil	NU	21.700	114	18/4	-	

Lungime Segmente

1) Valorile lungimilor segmentelor sunt obținute din proiecție în plan.

Punct început	X / Y	Punct sfârșit	X / Y	Lungime segment (** (m)
1	347.451,344 290.509,891	2	348.074,2 290.490,19	623.167
2	348.074,2 290.490,19	3	348.074,339 290.492,594	2.408
3	348.074,339 290.492,594	4	348.075,178 290.507,109	14.539
4	348.075,178 290.507,109	5	348.075,918 290.519,939	12.851
5	348.075,918 290.519,939	6	348.076,064 290.522,462	2.527

Punct început	X / Y	Punct sfârşit	X / Y	Lungime segment (** (m)
6	348.076,064 290.522,462	7	348.076,21 290.524,984	2.526
7	348.076,21 290.524,984	8	347.454,026 290.544,664	622.495
8	347.454,026 290.544,664	9	347.453,637 290.539,622	5.057
9	347.453,637 290.539,622	10	347.452,648 290.526,8	12.86
10	347.452,648 290.526,8	11	347.451,559 290.512,68	14.162
11	347.451,559 290.512,68	12	347.451,529 290.512,293	0.388
12	347.451,529 290.512,293	1	347.451,344 290.509,891	2.409

** Lungimile segmentelor sunt determinate în planul de proiecţie Stereo 70 şi sunt rotunjite la 1 milimetru.

*** Distanţa dintre puncte este formată din segmente cumulate ce sunt mai mici decât valoarea 1 milimetru.

**DATE DESPRE IMOBILUL NR. 9914**

Oficiul de Cadastru și Publicitate Imobiliară DOLJ
Biroul de Cadastru și Publicitate Imobiliară Craiova

A. Partea I. Descrierea imobilului

TEREN Extravilan

Adresa: Jud. Dolj, T 114, P 18

Nr. Crt	Nr cadastral Nr. topografic	Suprafața* (mp)	Observații / Referințe
A1		5.000	Sector cadastral:24 Teren neimpregmuit;

B. Partea II. Proprietari și acte

Inscrieri privitoare la dreptul de proprietate și alte drepturi reale	Referințe
/	
Act Administrativ nr. TDP 2591-45298, din 19/01/1997 emis de CJSDPAT DOLJ;	
B1	A1
Intabulare, drept de PROPRIETATE, dobandit prin Reconstituire, cota actuala 1/1, cota initiala 1/1 1) CHISĂR G. ECATERINA, LIPSA CNP	

C. Partea III. SARCINI .


Inscrieri privind dezmembramintele dreptului de proprietate, drepturi reale de garanție și sarcini	Referințe
NU SUNT	

Anexa Nr. 1 La Partea I

Teren

Nr cadastral	Suprafața (mp)*	Observații / Referințe
	5.000	

* Suprafața este determinată în planul de proiecție Stereo 70.



Date referitoare la teren

Crt	Categorie folosință	Intravilan	Suprafața (mp)	Tarla	Parcelă	Nr. topo	Observații / Referințe
1	arabil	NU	5.000	114	18	-	

Lungime Segmente

1) Valorile lungimilor segmentelor sunt obținute din proiecție în plan.

Punct început	X / Y	Punct sfârșit	X / Y	Lungime segment (** (m)
1	347.454,026 290.544,664	2	348.076,21 290.524,984	622.495
2	348.076,21 290.524,984	3	348.076,382 290.527,961	2.982
3	348.076,382 290.527,961	4	348.076,528 290.530,485	2.528
4	348.076,528 290.530,485	5	348.076,673 290.533,007	2.526
5	348.076,673 290.533,007	6	347.454,644 290.552,682	622.34

Punct început	X / Y	Punct sfârșit	X / Y	Lungime segment (** (m)
6	347.454,644 290.552,682	7	347.454,255 290.547,639	5.058
7	347.454,255 290.547,639	8	347.454,241 290.547,451	0.189
8	347.454,241 290.547,451	1	347.454,026 290.544,664	2.795

** Lungimile segmentelor sunt determinate în planul de proiecție Stereo 70 și sunt rotunjite la 1 milimetru.

*** Distanța dintre puncte este formată din segmente cumulate ce sunt mai mici decât valoarea 1 milimetru.

**DATE DESPRE IMOBILUL NR. 9915**

Oficiul de Cadastru și Publicitate Imobiliară DOLJ
Biroul de Cadastru și Publicitate Imobiliară Craiova

A. Partea I. Descrierea imobilului

TEREN Extravilan

Adresa: Jud. Dolj, T 114, P 19

Nr. Crt	Nr cadastral Nr. topografic	Suprafața* (mp)	Observații / Referințe
A1		8.000	Sector cadastral:24 Teren neimprejmuit;

B. Partea II. Proprietari și acte

Inscrieri privitoare la dreptul de proprietate și alte drepturi reale	Referințe
/	
Act Administrativ nr. TDP 1482-58136, din 01/02/1995 emis de CJSDPAT DOLJ;	
B1	A1
Intabulare, drept de PROPRIETATE, dobandit prin Reconstituire, cota actuala 1/1, cota initiala 1/1	
1) VASILE M. CONSTANTIN, LIPSA CNP	

C. Partea III. SARCINI .


Inscrieri privind dezmembramintele dreptului de proprietate, drepturi reale de garanție și sarcini	Referințe
NU SUNT	

Anexa Nr. 1 La Partea I

Teren

Nr cadastral	Suprafața (mp)*	Observații / Referințe
	8.000	

* Suprafața este determinată în planul de proiecție Stereo 70.



Date referitoare la teren

Crt	Categorie folosință	Intravilan	Suprafața (mp)	Tarla	Parcelă	Nr. topo	Observații / Referințe
1	arabil	NU	8.000	114	19	-	

Lungime Segmente

1) Valorile lungimilor segmentelor sunt obținute din proiecție în plan.

Punct început	X / Y	Punct sfârșit	X / Y	Lungime segment (** (m)
1	347.454,644 290.552,682	2	348.076,673 290.533,007	622.34
2	348.076,673 290.533,007	3	348.076,845 290.535,984	2.982
3	348.076,845 290.535,984	4	348.077,125 290.540,839	4.863
4	348.077,125 290.540,839	5	348.077,269 290.543,327	2.492
5	348.077,269 290.543,327	6	348.077,335 290.544,483	1.158

Punct început	X / Y	Punct sfârșit	X / Y	Lungime segment (** (m)
6	348.077,335 290.544,483	7	348.077,414 290.545,847	1.366
7	348.077,414 290.545,847	8	347.455,634 290.565,514	622.091
8	347.455,634 290.565,514	9	347.455,248 290.560,509	5.02
9	347.455,248 290.560,509	10	347.454,874 290.555,657	4.866
10	347.454,874 290.555,657	11	347.454,859 290.555,468	0.19
11	347.454,859 290.555,468	1	347.454,644 290.552,682	2.794

** Lungimile segmentelor sunt determinate în planul de proiecție Stereo 70 și sunt rotunjite la 1 milimetru.

*** Distanța dintre puncte este formată din segmente cumulate ce sunt mai mici decât valoarea 1 milimetru.

**DATE DESPRE IMOBILUL NR. 9916**

Oficiul de Cadastru și Publicitate Imobiliară DOLJ
Biroul de Cadastru și Publicitate Imobiliară Craiova

A. Partea I. Descrierea imobilului

TEREN Extravilan

Adresa: Jud. Dolj, T 114, P 20

Nr. Crt	Nr cadastral Nr. topografic	Suprafața* (mp)	Observații / Referințe
A1		720	Sector cadastral:24 Teren neimprejmuit;

B. Partea II. Proprietari și acte

Inscrieri privitoare la dreptul de proprietate și alte drepturi reale		Referințe
/		
Act Administrativ nr. TDP 1486-58136, din 01/02/1995 emis de CJSDPAT DOLJ;		
B1	Intabulare, drept de PROPRIETATE, dobandit prin Reconstituire, cota actuala 1/1, cota initiala 1/1 1) NISTOR M. IOANA, LIPSA CNP	A1

C. Partea III. SARCINI .

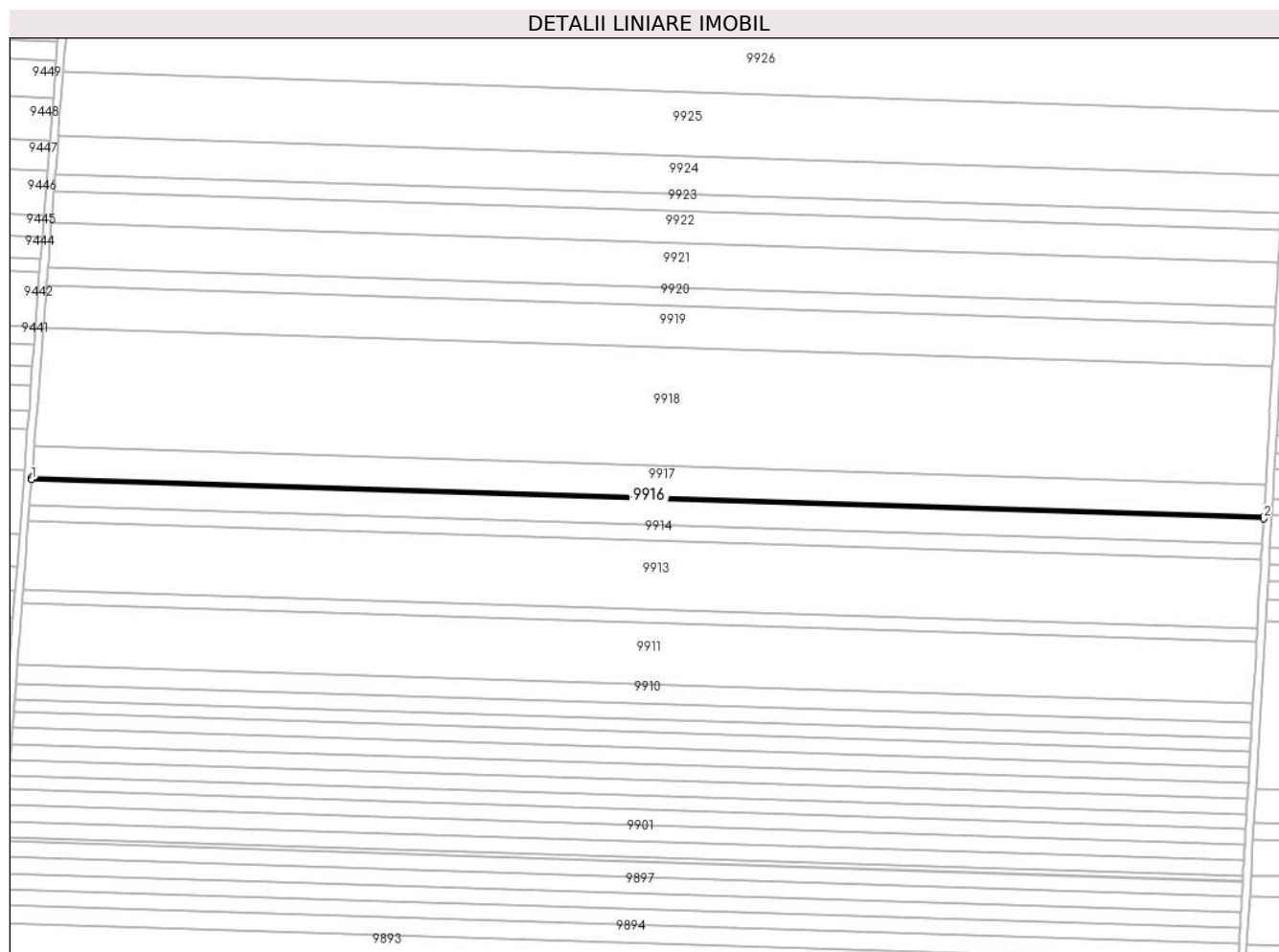
Inscrieri privind dezmembramintele dreptului de proprietate, drepturi reale de garanție și sarcini	Referințe
NU SUNT	

Anexa Nr. 1 La Partea I

Teren

Nr cadastral	Suprafața (mp)*	Observații / Referințe
	720	

* Suprafața este determinată în planul de proiecție Stereo 70.



Date referitoare la teren

Crt	Categorie folosință	Intravilan	Suprafața (mp)	Tarla	Parcelă	Nr. topo	Observații / Referințe
1	arabil	NU	720	114	20	-	

Lungime Segmente

1) Valorile lungimilor segmentelor sunt obținute din proiecție în plan.

Punct început	X / Y	Punct sfârșit	X / Y	Lungime segment (** (m)
1	347.455,634 290.565,514	2	348.077,414 290.545,847	622.091
2	348.077,414 290.545,847	3	348.077,481 290.547,003	1.158
3	348.077,481 290.547,003	4	347.455,723 290.566,669	622.069
4	347.455,723 290.566,669	1	347.455,634 290.565,514	1.158

** Lungimile segmentelor sunt determinate în planul de proiecție Stereo 70 și sunt rotunjite la 1 milimetru.

***** Distanţa dintre puncte este formată din segmente cumulate ce sunt mai mici decât valoarea 1 milimetru.**

**DATE DESPRE IMOBILUL NR. 9917**

Oficiul de Cadastru și Publicitate Imobiliară DOLJ
Biroul de Cadastru și Publicitate Imobiliară Craiova

A. Partea I. Descrierea imobilului

TEREN Extravilan

Adresa: Jud. Dolj, T 114, P 21

Nr. Crt	Nr cadastral Nr. topografic	Suprafața* (mp)	Observații / Referințe
A1		10.000	Sector cadastral:24 Teren neimprejmuit;

B. Partea II. Proprietari și acte

Inscrieri privitoare la dreptul de proprietate și alte drepturi reale		Referințe
/		
Act Administrativ nr. TDP 1497-58136, din 02/02/1995 emis de CJSDPAT DOLJ (defunct conform certificat de deces Seria D9, nr. 6117/17.03.1993);		
B1	Intabulare, drept de PROPRIETATE, dobandit prin Reconstituire, cota actuala 1/1, cota initiala 1/1 1) VASILE M CONSTANTIN DEFUNCT:Da	A1

C. Partea III. SARCINI .


Inscrieri privind dezmembramintele dreptului de proprietate, drepturi reale de garanție și sarcini	Referințe
NU SUNT	

Anexa Nr. 1 La Partea I

Teren

Nr cadastral	Suprafața (mp)*	Observații / Referințe
	10.000	

* Suprafața este determinată în planul de proiecție Stereo 70.



Date referitoare la teren

Crt	Categorie folosință	Intravilan	Suprafața (mp)	Tarla	Parcelă	Nr. topo	Observații / Referințe
1	arabil	NU	10.000	114	21	-	

Lungime Segmente

1) Valorile lungimilor segmentelor sunt obținute din proiecție în plan.

Punct început	X / Y	Punct sfârșit	X / Y	Lungime segment (** (m)
1	347.455,723 290.566,669	2	348.077,481 290.547,003	622.069
2	348.077,481 290.547,003	3	348.077,83 290.553,043	6.05
3	348.077,83 290.553,043	4	348.078,263 290.560,542	7.511
4	348.078,263 290.560,542	5	348.078,408 290.563,061	2.523
5	348.078,408 290.563,061	6	347.456,961 290.582,717	621.758

Punct început	X / Y	Punct sfârșit	X / Y	Lungime segment (** (m)
6	347.456,961 290.582,717	7	347.456,189 290.572,706	10.041
7	347.456,189 290.572,706	8	347.455,938 290.569,454	3.262
8	347.455,938 290.569,454	9	347.455,849 290.568,299	1.158
9	347.455,849 290.568,299	1	347.455,723 290.566,669	1.635

** Lungimile segmentelor sunt determinate în planul de proiecție Stereo 70 și sunt rotunjite la 1 milimetru.

*** Distanța dintre puncte este formată din segmente cumulate ce sunt mai mici decât valoarea 1 milimetru.

**DATE DESPRE IMOBILUL NR. 9918**

Oficiul de Cadastru și Publicitate Imobiliară DOLJ
Biroul de Cadastru și Publicitate Imobiliară Craiova

A. Partea I. Descrierea imobilului

TEREN Extravilan

Adresa: Jud. Dolj, T 114, P 22

Nr. Crt	Nr cadastral Nr. topografic	Suprafața* (mp)	Observații / Referințe
A1		37.000	Sector cadastral:24 Teren neimprejmuit;

B. Partea II. Proprietari și acte

Inscrieri privitoare la dreptul de proprietate și alte drepturi reale		Referințe
/		
Act Administrativ nr. TDP 1365-58815, din 24/01/1995 emis de CJSDPAT DOLJ;		
B1	Intabulare, drept de PROPRIETATE, dobandit prin Reconstituire, cota actuala 1/1, cota initiala 1/1 1) COTOVEANU N. ANA, LIPSA CNP	A1

C. Partea III. SARCINI .


Inscrieri privind dezmembramintele dreptului de proprietate, drepturi reale de garanție și sarcini	Referințe
NU SUNT	

Anexa Nr. 1 La Partea I

Teren

Nr cadastral	Suprafaţa (mp)*	Observații / Referințe
	37.000	

* Suprafața este determinată în planul de proiecție Stereo 70.



Date referitoare la teren

Crt	Categorie folosință	Intravilan	Suprafața (mp)	Tarla	Parcelă	Nr. topo	Observații / Referințe
1	arabil	NU	37.000	114	22	-	

Lungime Segmente

1) Valorile lungimilor segmentelor sunt obținute din proiecție în plan.

Punct început	X / Y	Punct sfârșit	X / Y	Lungime segment (** (m)
1	347.456,961 290.582,717	2	348.078,408 290.563,061	621.758
2	348.078,408 290.563,061	3	348.079,657 290.584,691	21.666
3	348.079,657 290.584,691	4	348.080,129 290.592,851	8.174
4	348.080,129 290.592,851	5	348.080,625 290.601,452	8.615
5	348.080,625 290.601,452	6	348.081,554 290.617,537	16.112

Punct început	X / Y	Punct sfârşit	X / Y	Lungime segment (** (m)
6	348.081,554 290.617,537	7	348.081,698 290.620,032	2.499
7	348.081,698 290.620,032	8	348.081,843 290.622,546	2.518
8	348.081,843 290.622,546	9	347.461,547 290.642,166	620.606
9	347.461,547 290.642,166	10	347.461,161 290.637,16	5.021
10	347.461,161 290.637,16	11	347.459,921 290.621,085	16.123
11	347.459,921 290.621,085	12	347.459,258 290.612,489	8.622
12	347.459,258 290.612,489	13	347.458,629 290.604,335	8.178
13	347.458,629 290.604,335	14	347.457,176 290.585,501	18.89
14	347.457,176 290.585,501	1	347.456,961 290.582,717	2.792

** Lungimile segmentelor sunt determinate în planul de proiecție Stereo 70 și sunt rotunjite la 1 milimetru.

*** Distanța dintre puncte este formată din segmente cumulate ce sunt mai mici decât valoarea 1 milimetru.

**DATE DESPRE IMOBILUL NR. 9919**

Oficiul de Cadastru și Publicitate Imobiliară DOLJ
Biroul de Cadastru și Publicitate Imobiliară Craiova

A. Partea I. Descrierea imobilului

TEREN Extravilan

Nr. CF vechi:186

Nr. cadastral vechi:265

Adresa: Jud. Dolj, T 114, P 23

Nr. Crt	Nr cadastral Nr. topografic	Suprafața* (mp)	Observații / Referințe
A1	34273	Din acte: 13.000 Masurata: 13.083	Sector cadastral:24 Teren neimprejmit;

B. Partea II. Proprietari și acte

Inscrieri privitoare la dreptul de proprietate și alte drepturi reale	Referințe
48169 / 08/11/2006	
Act Notarial nr. 4615, din 01/01/2006 emis de BNP STOENESCU FLOREA;	
B1	A1
Intabulare, drept de PROPRIETATE, dobandit prin Conventie, cota actuala 1/1, cota initiala 1/1	
1) MIHAILESCU CRISTIAN, LIPSA CNP	
OBSERVATII: (provenita din conversia CF 186)	

C. Partea III. SARCINI .


Inscrieri privind dezmembramintele dreptului de proprietate, drepturi reale de garanție și sarcini	Referințe
NU SUNT	

Anexa Nr. 1 La Partea I

Teren

Nr cadastral	Suprafața (mp)*	Observații / Referințe
34273	Din acte: 13.000 Masurata: 13.083	

* Suprafața este determinată în planul de proiecție Stereo 70.



Date referitoare la teren

Crt	Categorie folosință	Intravilan	Suprafața (mp)	Tarla	Parcelă	Nr. topo	Observații / Referințe
1	arabil	NU	13.083	114	23	-	

Lungime Segmente

1) Valorile lungimilor segmentelor sunt obținute din proiecție în plan.

Punct început	X / Y	Punct sfârșit	X / Y	Lungime segment (** (m)
1	347.461,547 290.642,166	2	348.081,843 290.622,546	620.606
2	348.081,843 290.622,546	3	348.082,019 290.625,583	3.042
3	348.082,019 290.625,583	4	348.082,524 290.634,336	8.768
4	348.082,524 290.634,336	5	348.082,803 290.639,165	4.837

Punct început	X / Y	Punct sfârşit	X / Y	Lungime segment (** (m)
5	348.082,803 290.639,165	6	348.082,907 290.640,96	1.798
6	348.082,907 290.640,96	7	348.083,059 290.643,606	2.65
7	348.083,059 290.643,606	8	347.463,171 290.663,213	620.198
8	347.463,171 290.663,213	9	347.462,828 290.658,776	4.45
9	347.462,828 290.658,776	10	347.462,456 290.653,949	4.841
10	347.462,456 290.653,949	11	347.461,781 290.645,201	8.774
11	347.461,781 290.645,201	12	347.461,761 290.644,945	0.257
12	347.461,761 290.644,945	1	347.461,547 290.642,166	2.787

** Lungimile segmentelor sunt determinate în planul de proiecție Stereo 70 și sunt rotunjite la 1 milimetru.

*** Distanța dintre puncte este formată din segmente cumulate ce sunt mai mici decât valoarea 1 milimetru.

**DATE DESPRE IMOBILUL NR. 9920**

Oficiul de Cadastru și Publicitate Imobiliară DOLJ
Biroul de Cadastru și Publicitate Imobiliară Craiova

A. Partea I. Descrierea imobilului

TEREN Extravilan

Adresa: Jud. Dolj, T 114, P 24

Nr. Crt	Nr cadastral Nr. topografic	Suprafața* (mp)	Observații / Referințe
A1		5.680	Sector cadastral:24 Teren neimprejmuit;

B. Partea II. Proprietari și acte

Inscrieri privitoare la dreptul de proprietate și alte drepturi reale		Referințe
/		
Act Administrativ nr. TDP 2005-15026, din 17/08/1995 emis de CJSDPAT DOLJ;		
B1	Intabulare, drept de PROPRIETATE, dobandit prin Reconstituire, cota actuala 1/1, cota initiala 1/1 1) HAINES P. CONSTANTIN, LIPSA CNP	A1

C. Partea III. SARCINI .


Inscrieri privind dezmembramintele dreptului de proprietate, drepturi reale de garanție și sarcini	Referințe
NU SUNT	

Anexa Nr. 1 La Partea I

Teren

Nr cadastral	Suprafața (mp)*	Observații / Referințe
	5.680	

* Suprafața este determinată în planul de proiecție Stereo 70.



Date referitoare la teren

Crt	Categorie folosință	Intravilan	Suprafața (mp)	Tarla	Parcelă	Nr. topo	Observații / Referințe
1	arabil	NU	5.680	114	24	-	

Lungime Segmente

1) Valorile lungimilor segmentelor sunt obținute din proiecție în plan.

Punct început	X / Y	Punct sfârșit	X / Y	Lungime segment (** (m)
1	347.463,171 290.663,213	2	348.083,059 290.643,606	620.198
2	348.083,059 290.643,606	3	348.083,268 290.647,217	3.617
3	348.083,268 290.647,217	4	348.083,435 290.650,109	2.897
4	348.083,435 290.650,109	5	348.083,515 290.651,497	1.39
5	348.083,515 290.651,497	6	348.083,588 290.652,754	1.259

Punct început	X / Y	Punct sfârșit	X / Y	Lungime segment (** (m)
6	348.083,588 290.652,754	7	347.463,876 290.672,355	620.022
7	347.463,876 290.672,355	8	347.463,779 290.671,1	1.259
8	347.463,779 290.671,1	9	347.463,449 290.666,821	4.292
9	347.463,449 290.666,821	10	347.463,375 290.665,857	0.967
10	347.463,375 290.665,857	1	347.463,171 290.663,213	2.652

** Lungimile segmentelor sunt determinate în planul de proiecție Stereo 70 și sunt rotunjite la 1 milimetru.

*** Distanța dintre puncte este formată din segmente cumulate ce sunt mai mici decât valoarea 1 milimetru.

**DATE DESPRE IMOBILUL NR. 9921**

Oficiul de Cadastru și Publicitate Imobiliară DOLJ
Biroul de Cadastru și Publicitate Imobiliară Craiova

A. Partea I. Descrierea imobilului

TEREN Extravilan

Adresa: Jud. Dolj, T 114, P 25

Nr. Crt	Nr cadastral Nr. topografic	Suprafața* (mp)	Observații / Referințe
A1		13.938	Sector cadastral:24 Teren neimprejmuit;

B. Partea II. Proprietari și acte

Inscrieri privitoare la dreptul de proprietate și alte drepturi reale	Referințe
/	
Act Administrativ nr. TDP 1499-58136, din 30/01/1995 emis de CJSDPAT DOLJ;	
B1	A1
Intabulare, drept de PROPRIETATE, dobandit prin Reconstituire, cota actuala 1/1, cota initiala 1/1	
1) SĂLCEANU ST. PETRE, LIPSA CNP	

C. Partea III. SARCINI .


Inscrieri privind dezmembramintele dreptului de proprietate, drepturi reale de garanție și sarcini	Referințe
NU SUNT	

Anexa Nr. 1 La Partea I

Teren

Nr cadastral	Suprafața (mp)*	Observații / Referințe
	13.938	

* Suprafața este determinată în planul de proiecție Stereo 70.



Date referitoare la teren

Crt	Categorie folosință	Intravilan	Suprafața (mp)	Tarla	Parcelă	Nr. topo	Observații / Referințe
1	arabil	NU	13.938	114	25	-	

Lungime Segmente

1) Valorile lungimilor segmentelor sunt obținute din proiecție în plan.

Punct început	X / Y	Punct sfârșit	X / Y	Lungime segment (** (m)
1	347.463,876 290.672,355	2	348.083,588 290.652,754	620.022
2	348.083,588 290.652,754	3	348.084,445 290.667,608	14.879
3	348.084,445 290.667,608	4	348.084,732 290.672,569	4.969
4	348.084,732 290.672,569	5	348.084,884 290.675,212	2.647
5	348.084,884 290.675,212	6	347.465,607 290.694,799	619.587

Punct început	X / Y	Punct sfârșit	X / Y	Lungime segment (** (m)
6	347.465,607 290.694,799	7	347.465,021 290.687,2	7.622
7	347.465,021 290.687,2	8	347.464,08 290.674,999	12.237
8	347.464,08 290.674,999	1	347.463,876 290.672,355	2.652

** Lungimile segmentelor sunt determinate în planul de proiecție Stereo 70 și sunt rotunjite la 1 milimetru.

*** Distanța dintre puncte este formată din segmente cumulate ce sunt mai mici decât valoarea 1 milimetru.

**DATE DESPRE IMOBILUL NR. 9922**

Oficiul de Cadastru și Publicitate Imobiliară DOLJ
Biroul de Cadastru și Publicitate Imobiliară Craiova

A. Partea I. Descrierea imobilului

TEREN Extravilan

Adresa: Jud. Dolj, T 114, P 26

Nr. Crt	Nr cadastral Nr. topografic	Suprafața* (mp)	Observații / Referințe
A1		10.000	Sector cadastral:24 Teren neimpregmuit;

B. Partea II. Proprietari și acte

Inscrieri privitoare la dreptul de proprietate și alte drepturi reale		Referințe
/		
Act Administrativ nr. TDP 606-15010, din 10/01/1994 emis de CJSDPAT DOLJ;		
B1	Intabulare, drept de PROPRIETATE, dobandit prin Reconstituire, cota actuala 1/1, cota initiala 1/1 1) FIRUȚ G. ELENA, LIPSA CNP	A1

C. Partea III. SARCINI .


Inscrieri privind dezmembramintele dreptului de proprietate, drepturi reale de garanție și sarcini	Referințe
NU SUNT	

Anexa Nr. 1 La Partea I

Teren

Nr cadastral	Suprafața (mp)*	Observații / Referințe
	10.000	

* Suprafața este determinată în planul de proiecție Stereo 70.



Date referitoare la teren

Crt	Categorie folosință	Intravilan	Suprafața (mp)	Tarla	Parcelă	Nr. topo	Observații / Referințe
1	arabil	NU	10.000	114	26	-	

Lungime Segmente

1) Valorile lungimilor segmentelor sunt obținute din proiecție în plan.

Punct început	X / Y	Punct sfârșit	X / Y	Lungime segment (** (m)
1	347.465,607 290.694,799	2	348.084,884 290.675,212	619.587
2	348.084,884 290.675,212	3	348.085,193 290.680,552	5.349
3	348.085,193 290.680,552	4	348.085,663 290.688,692	8.154
4	348.085,663 290.688,692	5	348.085,816 290.691,334	2.646
5	348.085,816 290.691,334	6	347.466,85 290.710,912	619.276

Punct început	X / Y	Punct sfârșit	X / Y	Lungime segment (** (m)
6	347.466,85 290.710,912	7	347.466,019 290.700,137	10.807
7	347.466,019 290.700,137	8	347.465,811 290.697,441	2.704
8	347.465,811 290.697,441	1	347.465,607 290.694,799	2.65

** Lungimile segmentelor sunt determinate în planul de proiecție Stereo 70 și sunt rotunjite la 1 milimetru.

*** Distanța dintre puncte este formată din segmente cumulate ce sunt mai mici decât valoarea 1 milimetru.

**DATE DESPRE IMOBILUL NR. 9923**

Oficiul de Cadastru și Publicitate Imobiliară DOLJ
 Biroul de Cadastru și Publicitate Imobiliară Craiova

A. Partea I. Descrierea imobilului

TEREN Extravilan

Adresa: Jud. Dolj, T 114, P 27

Nr. Crt	Nr cadastral Nr. topografic	Suprafața* (mp)	Observații / Referințe
A1	33700	5.192	Sector cadastral:24 Teren neimprejmuit;

B. Partea II. Proprietari și acte

Inscrieri privitoare la dreptul de proprietate și alte drepturi reale		Referințe
106130 / 04/09/2015		
Hotarare Judecatoreasca nr. Sentinta Civila nr. 2199, din 04/11/2014 emis de Judecatoria Calafat (dosar nr. 2330/201/2014);		
B1	Intabulare, drept de PROPRIETATE, dobandit prin Hotarare Judecatoreasca, cota actuala 1/1, cota initiala 1/1 1) RADU MARIN	A1

C. Partea III. SARCINI .


Inscrieri privind dezmembramintele dreptului de proprietate, drepturi reale de garanție și sarcini	Referințe
NU SUNT	

Anexa Nr. 1 La Partea I

Teren

Nr cadastral	Suprafaţa (mp)*	Observaţii / Referinţe
33700	5.192	

* Suprafaţa este determinată în planul de proiecţie Stereo 70.



Date referitoare la teren

Crt	Categorie folosinţă	Intravilan	Suprafaţa (mp)	Tarla	Parcelă	Nr. topo	Observaţii / Referinţe
1	arabil	NU	5.192	114	27	-	

Lungime Segmente

1) Valorile lungimilor segmentelor sunt obţinute din proiecţie în plan.

Punct început	X / Y	Punct sfârşit	X / Y	Lungime segment (** (m)
1	347.466,85 290.710,912	2	348.085,816 290.691,334	619.276
2	348.085,816 290.691,334	3	348.086,124 290.696,677	5.352
3	348.086,124 290.696,677	4	348.086,147 290.697,067	0.391
4	348.086,147 290.697,067	5	348.086,299 290.699,708	2.645
5	348.086,299 290.699,708	6	347.467,496 290.719,281	619.112

Punct început	X / Y	Punct sfârșit	X / Y	Lungime segment (** (m)
6	347.467,496 290.719,281	7	347.467,262 290.716,252	3.038
7	347.467,262 290.716,252	8	347.467,054 290.713,552	2.708
8	347.467,054 290.713,552	1	347.466,85 290.710,912	2.648

** Lungimile segmentelor sunt determinate în planul de proiecție Stereo 70 și sunt rotunjite la 1 milimetru.

*** Distanța dintre puncte este formată din segmente cumulate ce sunt mai mici decât valoarea 1 milimetru.

**DATE DESPRE IMOBILUL NR. 9924**

Oficiul de Cadastru și Publicitate Imobiliară DOLJ
Biroul de Cadastru și Publicitate Imobiliară Craiova

A. Partea I. Descrierea imobilului

TEREN Extravilan

Adresa: Jud. Dolj, T 114, P 28

Nr. Crt	Nr cadastral Nr. topografic	Suprafața* (mp)	Observații / Referințe
A1	33120	12.013	Sector cadastral:24 Teren neimprejmuit;

B. Partea II. Proprietari și acte

Inscrieri privitoare la dreptul de proprietate și alte drepturi reale	Referințe
155074 / 18/12/2014	
Hotarare Judecatoreasca nr. Sentinta civila nr. 415, din 16/03/2007 emis de Judecatoria Calafat (s Incheierea din 03.03.2014,Judecatoria Calafat, Dosar nr. 608/201/2007);	
B1	Intabulare, drept de PROPRIETATE, dobandit prin Hotarare Judecatoreasca, cota actuala 1/1, cota initiala 1/1 1) RADU MARIN

C. Partea III. SARCINI .


Inscrieri privind dezmembramintele dreptului de proprietate, drepturi reale de garanție și sarcini	Referințe
NU SUNT	

Anexa Nr. 1 La Partea I

Teren

Nr cadastral	Suprafața (mp)*	Observații / Referințe
33120	12.013	

* Suprafața este determinată în planul de proiecție Stereo 70.



Date referitoare la teren

Crt	Categorie folosință	Intravilan	Suprafața (mp)	Tarla	Parcelă	Nr. topo	Observații / Referințe
1	arabil	NU	12.013	114	28	-	

Lungime Segmente

1) Valorile lungimilor segmentelor sunt obținute din proiecție în plan.

Punct început	X / Y	Punct sfârșit	X / Y	Lungime segment (** (m)
1	347.467,496 290.719,281	2	348.086,299 290.699,708	619.112
2	348.086,299 290.699,708	3	348.087,265 290.716,452	16.772
3	348.087,265 290.716,452	4	348.087,344 290.717,814	1.364
4	348.087,344 290.717,814	5	348.087,418 290.719,092	1.28
5	348.087,418 290.719,092	6	347.468,99 290.738,653	618.737

Punct început	X / Y	Punct sfârșit	X / Y	Lungime segment (** (m)
6	347.468,99 290.738,653	7	347.468,891 290.737,375	1.282
7	347.468,891 290.737,375	8	347.467,699 290.721,92	15.501
8	347.467,699 290.721,92	1	347.467,496 290.719,281	2.647

** Lungimile segmentelor sunt determinate în planul de proiecție Stereo 70 și sunt rotunjite la 1 milimetru.

*** Distanța dintre puncte este formată din segmente cumulate ce sunt mai mici decât valoarea 1 milimetru.

**DATE DESPRE IMOBILUL NR. 9925**

Oficiul de Cadastru și Publicitate Imobiliară DOLJ
Biroul de Cadastru și Publicitate Imobiliară Craiova

A. Partea I. Descrierea imobilului

TEREN Extravilan

Adresa: Jud. Dolj, T 114, P 29

Nr. Crt	Nr cadastral Nr. topografic	Suprafața* (mp)	Observații / Referințe
A1		20.000	Sector cadastral:24 Teren neimprejmuit;

B. Partea II. Proprietari și acte

Inscrieri privitoare la dreptul de proprietate și alte drepturi reale		Referințe
/		
Act Administrativ nr. TDP 1484-58136, din 01/02/1995 emis de CJSDPAT DOLJ;		
B1	Intabulare, drept de PROPRIETATE, dobandit prin Reconstituire, cota actuala 1/1, cota initiala 1/1 1) GHIORGHIU I. OLGA, LIPSA CNP	A1

C. Partea III. SARCINI .


Inscrieri privind dezmembramintele dreptului de proprietate, drepturi reale de garanție și sarcini	Referințe
NU SUNT	

Anexa Nr. 1 La Partea I

Teren

Nr cadastral	Suprafața (mp)*	Observații / Referințe
	20.000	

* Suprafața este determinată în planul de proiecție Stereo 70.



Date referitoare la teren

Crt	Categorie folosință	Intravilan	Suprafața (mp)	Tarla	Parcelă	Nr. topo	Observații / Referințe
1	arabil	NU	20.000	114	29	-	

Lungime Segmente

1) Valorile lungimilor segmentelor sunt obținute din proiecție în plan.

Punct început	X / Y	Punct sfârșit	X / Y	Lungime segment (** (m)
1	347.468,99 290.738,653	2	348.087,418 290.719,092	618.737
2	348.087,418 290.719,092	3	348.088,183 290.732,343	13.273
3	348.088,183 290.732,343	4	348.088,463 290.737,187	4.852
4	348.088,463 290.737,187	5	348.088,929 290.745,263	8.089
5	348.088,929 290.745,263	6	348.089,131 290.748,752	3.495

Punct început	X / Y	Punct sfârșit	X / Y	Lungime segment (** (m)
6	348.089,131 290.748,752	7	348.089,283 290.751,389	2.641
7	348.089,283 290.751,389	8	347.471,479 290.770,93	618.113
8	347.471,479 290.770,93	9	347.471,007 290.764,808	6.14
9	347.471,007 290.764,808	10	347.470,385 290.756,737	8.095
10	347.470,385 290.756,737	11	347.470,011 290.751,896	4.855
11	347.470,011 290.751,896	12	347.469,193 290.741,291	10.637
12	347.469,193 290.741,291	1	347.468,99 290.738,653	2.646

** Lungimile segmentelor sunt determinate în planul de proiecție Stereo 70 și sunt rotunjite la 1 milimetru.

*** Distanța dintre puncte este formată din segmente cumulate ce sunt mai mici decât valoarea 1 milimetru.

**DATE DESPRE IMOBILUL NR. 9926**

Oficiul de Cadastru și Publicitate Imobiliară DOLJ
Biroul de Cadastru și Publicitate Imobiliară Craiova

A. Partea I. Descrierea imobilului

TEREN Extravilan

Adresa: Jud. Dolj, T 114, P 30

Nr. Crt	Nr cadastral Nr. topografic	Suprafața* (mp)	Observații / Referințe
A1		24.000	Sector cadastral:24 Teren neimprejmuit;

B. Partea II. Proprietari și acte

Inscrieri privitoare la dreptul de proprietate și alte drepturi reale		Referințe
/		
Act Administrativ nr. TDP 1481-58136, din 01/02/1995 emis de CJSDPAT DOLJ;		
B1	Intabulare, drept de PROPRIETATE, dobandit prin Reconstituire, cota actuala 1/1, cota initiala 1/1 1) MITU Ţ. ION, LIPSA CNP	A1

C. Partea III. SARCINI .


Inscrieri privind dezmembramintele dreptului de proprietate, drepturi reale de garanție și sarcini	Referințe
NU SUNT	

Anexa Nr. 1 La Partea I

Teren

Nr cadastral	Suprafaţa (mp)*	Observații / Referințe
	24.000	

* Suprafața este determinată în planul de proiecție Stereo 70.



Date referitoare la teren

Crt	Categorie folosință	Intravilan	Suprafața (mp)	Tarla	Parcelă	Nr. topo	Observații / Referințe
1	arabil	NU	24.000	114	30	-	

Lungime Segmente

1) Valorile lungimilor segmentelor sunt obținute din proiecție în plan.

Punct început	X / Y	Punct sfârșit	X / Y	Lungime segment (** (m)
1	347.471,479 290.770,93	2	348.089,283 290.751,389	618.113
2	348.089,283 290.751,389	3	348.089,396 290.753,341	1.955
3	348.089,396 290.753,341	4	348.089,862 290.761,421	8.093
4	348.089,862 290.761,421	5	348.090,125 290.765,963	4.55
5	348.090,125 290.765,963	6	348.090,633 290.774,774	8.826

Punct început	X / Y	Punct sfârșit	X / Y	Lungime segment (** (m)
6	348.090,633 290.774,774	7	348.091,1 290.782,859	8.098
7	348.091,1 290.782,859	8	348.091,371 290.787,556	4.705
8	348.091,371 290.787,556	9	348.091,523 290.790,189	2.637
9	348.091,523 290.790,189	10	347.474,471 290.809,707	617.361
10	347.474,471 290.809,707	11	347.473,906 290.802,381	7.348
11	347.473,906 290.802,381	12	347.473,282 290.794,301	8.104
12	347.473,282 290.794,301	13	347.472,603 290.785,495	8.832
13	347.472,603 290.785,495	14	347.472,253 290.780,956	4.552
14	347.472,253 290.780,956	15	347.471,683 290.773,566	7.412
15	347.471,683 290.773,566	16	347.471,63 290.772,881	0.687
16	347.471,63 290.772,881	1	347.471,479 290.770,93	1.957

** Lungimile segmentelor sunt determinate în planul de proiecție Stereo 70 și sunt rotunjite la 1 milimetru.

*** Distanța dintre puncte este formată din segmente cumulate ce sunt mai mici decât valoarea 1 milimetru.

**DATE DESPRE IMOBILUL NR. 9927**

Oficiul de Cadastru și Publicitate Imobiliară DOLJ
Biroul de Cadastru și Publicitate Imobiliară Craiova

A. Partea I. Descrierea imobilului

TEREN Extravilan

Adresa: Jud. Dolj, T 114, P 31

Nr. Crt	Nr cadastral Nr. topografic	Suprafața* (mp)	Observații / Referințe
A1		5.000	Sector cadastral:24 Teren neimpregmuit;

B. Partea II. Proprietari și acte

Inscrieri privitoare la dreptul de proprietate și alte drepturi reale	Referințe
/	
Act Administrativ nr. TDP 1485-58136, din 01/02/1995 emis de CJSDPAT DOLJ;	
B1	A1
Intabulare, drept de PROPRIETATE, dobandit prin Reconstituire, cota actuala 1/1, cota initiala 1/1 1) OTOTOC P. GHEORGHE, LIPSA CNP	

C. Partea III. SARCINI .


Inscrieri privind dezmembramintele dreptului de proprietate, drepturi reale de garanție și sarcini	Referințe
NU SUNT	

Anexa Nr. 1 La Partea I

Teren

Nr cadastral	Suprafața (mp)*	Observații / Referințe
	5.000	

* Suprafața este determinată în planul de proiecție Stereo 70.



Date referitoare la teren

Crt	Categorie folosință	Intravilan	Suprafața (mp)	Tarla	Parcelă	Nr. topo	Observații / Referințe
1	arabil	NU	5.000	114	31	-	

Lungime Segmente

1) Valorile lungimilor segmentelor sunt obținute din proiecție în plan.

Punct început	X / Y	Punct sfârșit	X / Y	Lungime segment (** (m)
1	347.474,471 290.809,707	2	348.091,523 290.790,189	617.361
2	348.091,523 290.790,189	3	348.091,567 290.790,946	0.758
3	348.091,567 290.790,946	4	348.091,839 290.795,646	4.708
4	348.091,839 290.795,646	5	348.091,991 290.798,279	2.637
5	348.091,991 290.798,279	6	347.475,094 290.817,791	617.205

Punct început	X / Y	Punct sfârșit	X / Y	Lungime segment (** (m)
6	347.475,094 290.817,791	7	347.474,674 290.812,339	5.468
7	347.474,674 290.812,339	8	347.474,529 290.810,463	1.882
8	347.474,529 290.810,463	1	347.474,471 290.809,707	0.758

** Lungimile segmentelor sunt determinate în planul de proiecție Stereo 70 și sunt rotunjite la 1 milimetru.

*** Distanța dintre puncte este formată din segmente cumulate ce sunt mai mici decât valoarea 1 milimetru.

**DATE DESPRE IMOBILUL NR. 9928**

Oficiul de Cadastru și Publicitate Imobiliară DOLJ
Biroul de Cadastru și Publicitate Imobiliară Craiova

A. Partea I. Descrierea imobilului

TEREN Extravilan

Adresa: Jud. Dolj, T 114, P 32

Nr. Crt	Nr cadastral Nr. topografic	Suprafața* (mp)	Observații / Referințe
A1		10.000	Sector cadastral:24 Teren neimprejmuit;

B. Partea II. Proprietari și acte

Inscrieri privitoare la dreptul de proprietate și alte drepturi reale		Referințe
/		
Act Administrativ nr. TDP 1487-58136, din 01/02/1995 emis de CJSDPAT DOLJ;		
B1	Intabulare, drept de PROPRIETATE, dobandit prin Reconstituire, cota actuala 1/1, cota initiala 1/1 1) NISTOR F. MARIN , LIPSA CNP 2) NISTOR I. FLOAREA , LIPSA CNP	A1

C. Partea III. SARCINI .


Inscrieri privind dezmembramintele dreptului de proprietate, drepturi reale de garanție și sarcini	Referințe
NU SUNT	

Anexa Nr. 1 La Partea I

Teren

Nr cadastral	Suprafața (mp)*	Observații / Referințe
	10.000	

* Suprafața este determinată în planul de proiecție Stereo 70.



Date referitoare la teren

Crt	Categorie folosință	Intravilan	Suprafața (mp)	Tarla	Parcelă	Nr. topo	Observații / Referințe
1	arabil	NU	10.000	114	32	-	

Lungime Segmente

1) Valorile lungimilor segmentelor sunt obținute din proiecție în plan.

Punct început	X / Y	Punct sfârșit	X / Y	Lungime segment (** (m)
1	347.475,094 290.817,791	2	348.091,991 290.798,279	617.205
2	348.091,991 290.798,279	3	348.092,502 290.807,127	8.863
3	348.092,502 290.807,127	4	348.092,773 290.811,832	4.713
4	348.092,773 290.811,832	5	348.092,925 290.814,463	2.635
5	348.092,925 290.814,463	6	347.476,342 290.833,966	616.891

Punct început	X / Y	Punct sfârșit	X / Y	Lungime segment (** (m)
6	347.476,342 290.833,966	7	347.475,776 290.826,635	7.353
7	347.475,776 290.826,635	8	347.475,297 290.820,422	6.231
8	347.475,297 290.820,422	1	347.475,094 290.817,791	2.639

** Lungimile segmentelor sunt determinate în planul de proiecție Stereo 70 și sunt rotunjite la 1 milimetru.

*** Distanța dintre puncte este formată din segmente cumulate ce sunt mai mici decât valoarea 1 milimetru.

**DATE DESPRE IMOBILUL NR. 9929**

Oficiul de Cadastru și Publicitate Imobiliară DOLJ
 Biroul de Cadastru și Publicitate Imobiliară Craiova

A. Partea I. Descrierea imobilului

TEREN Extravilan

Adresa: Jud. Dolj, T 114, P 33

Nr. Crt	Nr cadastral Nr. topografic	Suprafața* (mp)	Observații / Referințe
A1	32838	5.300	Sector cadastral:24 Teren neimpregmuit;

B. Partea II. Proprietari și acte

Inscrieri privitoare la dreptul de proprietate și alte drepturi reale	Referințe
8986 / 27/01/2014	
Hotarare Judecatoreasca nr. SENTINTA CIVILA NR.1722, din 10/10/2011 emis de JUDECATORIA CALAFAT;	
B1	A1
Intabulare, drept de PROPRIETATE, dobandit prin Hotarare Judecatoreasca, cota actuala 1/1, cota initiala 1/1 1) RADU MARIN	

C. Partea III. SARCINI .


Inscrieri privind dezmembramintele dreptului de proprietate, drepturi reale de garanție și sarcini	Referințe
NU SUNT	

Anexa Nr. 1 La Partea I

Teren

Nr cadastral	Suprafaţa (mp)*	Observații / Referințe
32838	5.300	

* Suprafața este determinată în planul de proiecție Stereo 70.



Date referitoare la teren

Crt	Categorie folosință	Intravilan	Suprafața (mp)	Tarla	Parcelă	Nr. topo	Observații / Referințe
1	arabil	NU	5.300	114	33	-	

Lungime Segmente

1) Valorile lungimilor segmentelor sunt obținute din proiecție în plan.

Punct început	X / Y	Punct sfârșit	X / Y	Lungime segment (** (m)
1	347.476,342 290.833,966	2	348.092,925 290.814,463	616.891
2	348.092,925 290.814,463	3	348.092,969 290.815,221	0.759
3	348.092,969 290.815,221	4	348.093,269 290.820,414	5.202
4	348.093,269 290.820,414	5	348.093,421 290.823,045	2.635
5	348.093,421 290.823,045	6	347.477,003 290.842,542	616.726

Punct început	X / Y	Punct sfârșit	X / Y	Lungime segment (** (m)
6	347.477,003 290.842,542	7	347.476,545 290.836,596	5.964
7	347.476,545 290.836,596	8	347.476,4 290.834,723	1.879
8	347.476,4 290.834,723	1	347.476,342 290.833,966	0.759

** Lungimile segmentelor sunt determinate în planul de proiecție Stereo 70 și sunt rotunjite la 1 milimetru.

*** Distanța dintre puncte este formată din segmente cumulate ce sunt mai mici decât valoarea 1 milimetru.

**DATE DESPRE IMOBILUL NR. 9930**

Oficiul de Cadastru și Publicitate Imobiliară DOLJ
Biroul de Cadastru și Publicitate Imobiliară Craiova

A. Partea I. Descrierea imobilului

TEREN Extravilan

Adresa: Jud. Dolj, T 114, P 34

Nr. Crt	Nr cadastral Nr. topografic	Suprafața* (mp)	Observații / Referințe
A1	39604	10.000	Sector cadastral:24 Teren neimprejmuit;

B. Partea II. Proprietari și acte

Inscrieri privitoare la dreptul de proprietate și alte drepturi reale	Referințe
26165 / 14/02/2022	
Act Notarial nr. contract de donatie aut sub nr. 482, din 11/02/2022 emis de gherge anca-costina;	
B1	A1
Intabulare, drept de PROPRIETATE, dobandit prin Conventie, cota actuala 1/1, cota initiala 1/1	
1) TOMITA RODICA	

C. Partea III. SARCINI .


Inscrieri privind dezmembramintele dreptului de proprietate, drepturi reale de garanție și sarcini	Referințe
NU SUNT	

Anexa Nr. 1 La Partea I

Teren

Nr cadastral	Suprafața (mp)*	Observații / Referințe
39604	10.000	

* Suprafața este determinată în planul de proiecție Stereo 70.



Date referitoare la teren

Crt	Categorie folosință	Intravilan	Suprafața (mp)	Tarla	Parcelă	Nr. topo	Observații / Referințe
1	arabil	NU	10.000	114	34	-	

Lungime Segmente

1) Valorile lungimilor segmentelor sunt obținute din proiecție în plan.

Punct început	X / Y	Punct sfârșit	X / Y	Lungime segment (** (m)
1	347.477,003 290.842,542	2	348.093,421 290.823,045	616.726
2	348.093,421 290.823,045	3	348.093,904 290.831,414	8.383
3	348.093,904 290.831,414	4	348.094,204 290.836,612	5.207
4	348.094,204 290.836,612	5	348.094,356 290.839,242	2.634
5	348.094,356 290.839,242	6	347.478,253 290.858,729	616.411

Punct început	X / Y	Punct sfârșit	X / Y	Lungime segment (** (m)
6	347.478,253 290.858,729	7	347.477,649 290.850,907	7.845
7	347.477,649 290.850,907	8	347.477,206 290.845,171	5.753
8	347.477,206 290.845,171	1	347.477,003 290.842,542	2.637

** Lungimile segmentelor sunt determinate în planul de proiecție Stereo 70 și sunt rotunjite la 1 milimetru.

*** Distanța dintre puncte este formată din segmente cumulate ce sunt mai mici decât valoarea 1 milimetru.

**DATE DESPRE IMOBILUL NR. 9931**

Oficiul de Cadastru și Publicitate Imobiliară DOLJ
Biroul de Cadastru și Publicitate Imobiliară Craiova

A. Partea I. Descrierea imobilului

TEREN Extravilan

Adresa: Jud. Dolj, T 114, P 35

Nr. Crt	Nr cadastral Nr. topografic	Suprafața* (mp)	Observații / Referințe
A1	32854	5.000	Sector cadastral:24 Teren neimprejmuit;

B. Partea II. Proprietari și acte

Inscrieri privitoare la dreptul de proprietate și alte drepturi reale	Referințe
22540 / 26/02/2014	
Hotarare Judecatoreasca nr. 25, din 16/01/2013 emis de Judecatoria Calafat (Dosar nr. 4025/201/2012);	
B1	Intabulare, drept de PROPRIETATE, dobandit prin Hotarare Judecatoreasca, cota actuala 1/1, cota initiala 1/1
	1) RADU MARIN
	<i>OBSERVATII: prop. ant. Olaru Dumitru</i>

C. Partea III. SARCINI .


Inscrieri privind dezmembramintele dreptului de proprietate, drepturi reale de garanție și sarcini	Referințe
NU SUNT	

Anexa Nr. 1 La Partea I

Teren

Nr cadastral	Suprafața (mp)*	Observații / Referințe
32854	5.000	

* Suprafața este determinată în planul de proiecție Stereo 70.



Date referitoare la teren

Crt	Categorie folosință	Intramilan	Suprafața (mp)	Tarla	Parcelă	Nr. topo	Observații / Referințe
1	arabil	NU	5.000	114	35	-	

Lungime Segmente

1) Valorile lungimilor segmentelor sunt obținute din proiecție în plan.

Punct început	X / Y	Punct sfârșit	X / Y	Lungime segment (** (m)
1	347.478,253 290.858,729	2	348.094,356 290.839,242	616.411
2	348.094,356 290.839,242	3	348.094,4 290.840,0	0.759
3	348.094,4 290.840,0	4	348.094,672 290.844,715	4.723
4	348.094,672 290.844,715	5	348.094,824 290.847,344	2.633
5	348.094,824 290.847,344	6	347.478,877 290.866,826	616.255

Punct început	X / Y	Punct sfârșit	X / Y	Lungime segment (** (m)
6	347.478,877 290.866,826	7	347.478,455 290.861,357	5.485
7	347.478,455 290.861,357	8	347.478,311 290.859,487	1.876
8	347.478,311 290.859,487	1	347.478,253 290.858,729	0.76

** Lungimile segmentelor sunt determinate în planul de proiecție Stereo 70 și sunt rotunjite la 1 milimetru.

*** Distanța dintre puncte este formată din segmente cumulate ce sunt mai mici decât valoarea 1 milimetru.

**DATE DESPRE IMOBILUL NR. 9932**

Oficiul de Cadastru și Publicitate Imobiliară DOLJ
Biroul de Cadastru și Publicitate Imobiliară Craiova

A. Partea I. Descrierea imobilului

TEREN Extravilan

Adresa: Jud. Dolj, T 114, P 36

Nr. Crt	Nr cadastral Nr. topografic	Suprafața* (mp)	Observații / Referințe
A1		10.000	Sector cadastral:24 Teren neimprejmuit;

B. Partea II. Proprietari și acte

Inscrieri privitoare la dreptul de proprietate și alte drepturi reale	Referințe
/	
Act Administrativ nr. TDP 640-15010, din 05/01/1994 emis de CJSDPAT DOLJ;	
B1	A1
Intabulare, drept de PROPRIETATE, dobandit prin Reconstituire, cota actuala 1/1, cota initiala 1/1	
1) OGRĂDARU I. SEVASTITA, LIPSA CNP	

C. Partea III. SARCINI .


Inscrieri privind dezmembramintele dreptului de proprietate, drepturi reale de garanție și sarcini	Referințe
NU SUNT	

Anexa Nr. 1 La Partea I

Teren

Nr cadastral	Suprafața (mp)*	Observații / Referințe
	10.000	

* Suprafața este determinată în planul de proiecție Stereo 70.



Date referitoare la teren

Crt	Categorie folosință	Intravilan	Suprafața (mp)	Tarla	Parcelă	Nr. topo	Observații / Referințe
1	arabil	NU	10.000	114	36	-	

Lungime Segmente

1) Valorile lungimilor segmentelor sunt obținute din proiecție în plan.

Punct început	X / Y	Punct sfârșit	X / Y	Lungime segment (** (m)
1	347.478,877 290.866,826	2	348.094,824 290.847,344	616.255
2	348.094,824 290.847,344	3	348.095,336 290.856,206	8.877
3	348.095,336 290.856,206	4	348.095,608 290.860,926	4.728
4	348.095,608 290.860,926	5	348.095,76 290.863,553	2.631
5	348.095,76 290.863,553	6	347.480,127 290.883,026	615.941

Punct început	X / Y	Punct sfârșit	X / Y	Lungime segment (** (m)
6	347.480,127 290.883,026	7	347.479,56 290.875,683	7.365
7	347.479,56 290.875,683	8	347.479,08 290.869,453	6.248
8	347.479,08 290.869,453	1	347.478,877 290.866,826	2.635

** Lungimile segmentelor sunt determinate în planul de proiecție Stereo 70 și sunt rotunjite la 1 milimetru.

*** Distanța dintre puncte este formată din segmente cumulate ce sunt mai mici decât valoarea 1 milimetru.

**DATE DESPRE IMOBILUL NR. 9933**

Oficiul de Cadastru și Publicitate Imobiliară DOLJ
Biroul de Cadastru și Publicitate Imobiliară Craiova

A. Partea I. Descrierea imobilului

TEREN Extravilan

Adresa: Jud. Dolj, T 114, P 37

Nr. Crt	Nr cadastral Nr. topografic	Suprafața* (mp)	Observații / Referințe
A1	33488	5.000	Sector cadastral:24 Teren neimprejmuit;

B. Partea II. Proprietari și acte

Inscrieri privitoare la dreptul de proprietate și alte drepturi reale		Referințe
54446 / 18/05/2015		
Hotarare Judecatoreasca nr. SENTINTA CIVILA NR 1587 IN DOSAR 2395/201/2011, din 27/09/2011 emis de JUDECATORIA CALAFAT;		
B1	Intabulare, drept de PROPRIETATE, dobandit prin Conventie, cota actuala 1/1, cota initiala 1/1 1) TARTEA SIVIU-IONUT	A1

C. Partea III. SARCINI .


Inscrieri privind dezmembramintele dreptului de proprietate, drepturi reale de garanție și sarcini	Referințe
NU SUNT	

Anexa Nr. 1 La Partea I

Teren

Nr cadastral	Suprafața (mp)*	Observații / Referințe
33488	5.000	

* Suprafața este determinată în planul de proiecție Stereo 70.



Date referitoare la teren

Crt	Categorie folosință	Intravilan	Suprafața (mp)	Tarla	Parcelă	Nr. topo	Observații / Referințe
1	arabil	NU	5.000	114	37	-	

Lungime Segmente

1) Valorile lungimilor segmentelor sunt obținute din proiecție în plan.

Punct început	X / Y	Punct sfârșit	X / Y	Lungime segment (** (m)
1	347.480,127 290.883,026	2	348.095,76 290.863,553	615.941
2	348.095,76 290.863,553	3	348.095,804 290.864,312	0.76
3	348.095,804 290.864,312	4	348.096,077 290.869,034	4.73
4	348.096,077 290.869,034	5	348.096,228 290.871,661	2.631
5	348.096,228 290.871,661	6	347.480,752 290.891,129	615.784

Punct început	X / Y	Punct sfârșit	X / Y	Lungime segment (** (m)
6	347.480,752 290.891,129	7	347.480,329 290.885,652	5.493
7	347.480,329 290.885,652	8	347.480,185 290.883,784	1.874
8	347.480,185 290.883,784	1	347.480,127 290.883,026	0.76

** Lungimile segmentelor sunt determinate în planul de proiecție Stereo 70 și sunt rotunjite la 1 milimetru.

*** Distanța dintre puncte este formată din segmente cumulate ce sunt mai mici decât valoarea 1 milimetru.

**DATE DESPRE IMOBILUL NR. 9934**

Oficiul de Cadastru și Publicitate Imobiliară DOLJ
Biroul de Cadastru și Publicitate Imobiliară Craiova

A. Partea I. Descrierea imobilului

TEREN Extravilan

Adresa: Jud. Dolj, T 114, P 37

Nr. Crt	Nr cadastral Nr. topografic	Suprafața* (mp)	Observații / Referințe
A1		Din acte: 10.000 Masurata: 5.000	Sector cadastral:24 Teren neimprejmuit; Diferenta de suprafata se regaseste la ID-ul 9933

B. Partea II. Proprietari și acte

Inscrieri privitoare la dreptul de proprietate și alte drepturi reale		Referințe
/		
Act Administrativ nr. TDP 638-15010, din 05/01/1994 emis de CJSDPAT DOLJ;		
B1	Intabulare, drept de PROPRIETATE, dobandit prin Reconstituire, cota actuala 1/1, cota initiala 1/1 1) IANCU D. MARIA, LIPSA CNP 2) SPÎNU D FLOAREA, LIPSA CNP 3) ȚINEA D GHEORGHE, LIPSA CNP	A1

C. Partea III. SARCINI .


Inscrieri privind dezmembramintele dreptului de proprietate, drepturi reale de garanție și sarcini	Referințe
NU SUNT	

Anexa Nr. 1 La Partea I

Teren

Nr cadastral	Suprafața (mp)*	Observații / Referințe
	Din acte: 10.000 Masurata: 5.000	Diferenta de suprafata se regaseste la ID-ul 9933

* Suprafața este determinată în planul de proiecție Stereo 70.



Date referitoare la teren

Crt	Categorie folosință	Intravilan	Suprafața (mp)	Tarla	Parcelă	Nr. topo	Observații / Referințe
1	arabil	NU	5.000	114	37	-	

Lungime Segmente

1) Valorile lungimilor segmentelor sunt obținute din proiecție în plan.

Punct început	X / Y	Punct sfârșit	X / Y	Lungime segment (** (m)
1	347.480,752 290.891,129	2	348.096,228 290.871,661	615.784
2	348.096,228 290.871,661	3	348.096,545 290.877,145	5.493
3	348.096,545 290.877,145	4	348.096,697 290.879,771	2.63
4	348.096,697 290.879,771	5	347.481,377 290.899,234	615.628
5	347.481,377 290.899,234	6	347.480,954 290.893,754	5.496

Punct început	X / Y	Punct sfârșit	X / Y	Lungime segment (** (m)
6	347.480,954 290.893,754	1	347.480,752 290.891,129	2.633

** Lungimile segmentelor sunt determinate în planul de proiecție Stereo 70 și sunt rotunjite la 1 milimetru.

*** Distanța dintre puncte este formată din segmente cumulate ce sunt mai mici decât valoarea 1 milimetru.

**DATE DESPRE IMOBILUL NR. 9935**

Oficiul de Cadastru și Publicitate Imobiliară DOLJ
Biroul de Cadastru și Publicitate Imobiliară Craiova

A. Partea I. Descrierea imobilului

TEREN Extravilan

Adresa: Jud. Dolj, T 114, P 38

Nr. Crt	Nr cadastral Nr. topografic	Suprafața* (mp)	Observații / Referințe
A1	34623	5.450	Sector cadastral:24 Teren neimprejmuit;

B. Partea II. Proprietari și acte

Inscrieri privitoare la dreptul de proprietate și alte drepturi reale	Referințe
5523 / 18/01/2017	
Act Notarial nr. contract de vanzare aut nr 119, din 16/01/2017 emis de NP Budiana Ionut Razvan;	
B1	A1
Intabulare, drept de PROPRIETATE, dobandit prin Conventie, cota actuala 1/1, cota initiala 1/1	
1) RADU ELENA CORINA	
2) RADU MARIN	

C. Partea III. SARCINI .


Inscrieri privind dezmembramintele dreptului de proprietate, drepturi reale de garanție și sarcini	Referințe
NU SUNT	

Anexa Nr. 1 La Partea I

Teren

Nr cadastral	Suprafața (mp)*	Observații / Referințe
34623	5.450	

* Suprafața este determinată în planul de proiecție Stereo 70.



Date referitoare la teren

Crt	Categorie folosință	Intravilan	Suprafața (mp)	Tarla	Parcelă	Nr. topo	Observații / Referințe
1	arabil	NU	5.450	114	38	-	

Lungime Segmente

1) Valorile lungimilor segmentelor sunt obținute din proiecție în plan.

Punct început	X / Y	Punct sfârșit	X / Y	Lungime segment (** (m)
1	347.481,377 290.899,234	2	348.096,697 290.879,771	615.628
2	348.096,697 290.879,771	3	348.097,055 290.885,988	6.227
3	348.097,055 290.885,988	4	348.097,207 290.888,614	2.63
4	348.097,207 290.888,614	5	347.482,059 290.908,071	615.456
5	347.482,059 290.908,071	6	347.481,579 290.901,858	6.232

Punct început	X / Y	Punct sfârșit	X / Y	Lungime segment (** (m)
6	347.481,579 290.901,858	1	347.481,377 290.899,234	2.632

** Lungimile segmentelor sunt determinate în planul de proiecție Stereo 70 și sunt rotunjite la 1 milimetru.

*** Distanța dintre puncte este formată din segmente cumulate ce sunt mai mici decât valoarea 1 milimetru.

**DATE DESPRE IMOBILUL NR. 9936**

Oficiul de Cadastru și Publicitate Imobiliară DOLJ
 Biroul de Cadastru și Publicitate Imobiliară Craiova

A. Partea I. Descrierea imobilului

TEREN Extravilan

Adresa: Jud. Dolj, T 114, P 39

Nr. Crt	Nr cadastral Nr. topografic	Suprafața* (mp)	Observații / Referințe
A1		2.810	Sector cadastral:24 Teren neimprejmuit;

B. Partea II. Proprietari și acte

Inscrieri privitoare la dreptul de proprietate și alte drepturi reale	Referințe
/	
Act Administrativ nr. TDP 1907-15085, din 10/03/1995 emis de CJSDPAT DOLJ;	
B1	A1
Intabulare, drept de PROPRIETATE, dobandit prin Reconstituire, cota actuala 1/1, cota initiala 1/1	
1) STANCIULESCU I. GHEORGHE, LIPSA CNP	
2) POIANA I. ELENA, LIPSA CNP	

C. Partea III. SARCINI .

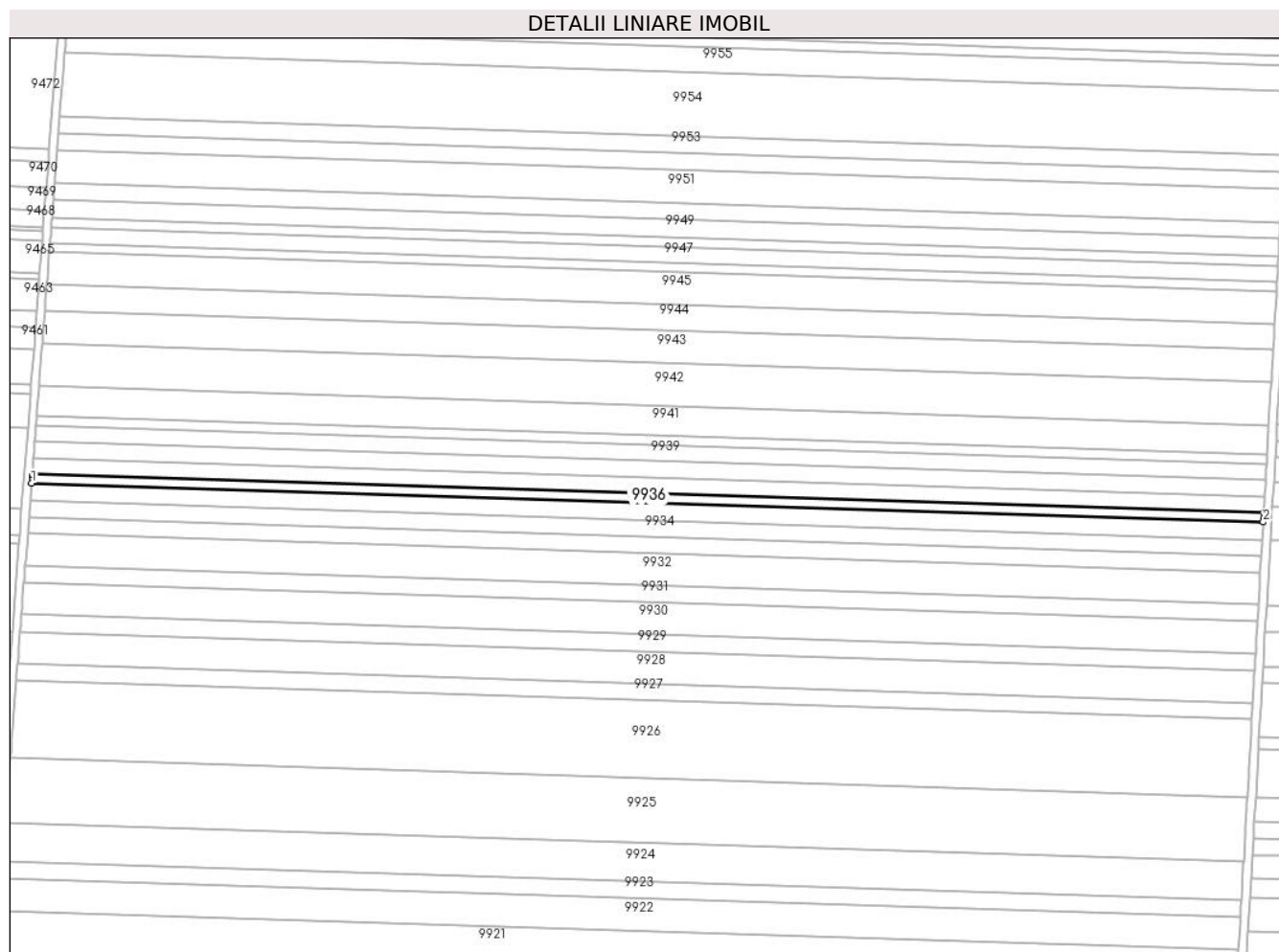
Inscrieri privind dezmembramintele dreptului de proprietate, drepturi reale de garanție și sarcini	Referințe
NU SUNT	

Anexa Nr. 1 La Partea I

Teren

Nr cadastral	Suprafața (mp)*	Observații / Referințe
	2.810	

* Suprafața este determinată în planul de proiecție Stereo 70.



Date referitoare la teren

Crt	Categorie folosință	Intravilan	Suprafața (mp)	Tarla	Parcelă	Nr. topo	Observații / Referințe
1	arabil	NU	2.810	114	39	-	

Lungime Segmente

1) Valorile lungimilor segmentelor sunt obținute din proiecție în plan.

Punct început	X / Y	Punct sfârșit	X / Y	Lungime segment (** (m)
1	347.482,059 290.908,071	2	348.097,207 290.888,614	615.456
2	348.097,207 290.888,614	3	348.097,319 290.890,548	1.937
3	348.097,319 290.890,548	4	348.097,47 290.893,174	2.63
4	348.097,47 290.893,174	5	347.482,41 290.912,628	615.368
5	347.482,41 290.912,628	6	347.482,261 290.910,695	1.939

Punct început	X / Y	Punct sfârșit	X / Y	Lungime segment (** (m)
6	347.482,261 290.910,695	1	347.482,059 290.908,071	2.632

** Lungimile segmentelor sunt determinate în planul de proiecție Stereo 70 și sunt rotunjite la 1 milimetru.

*** Distanța dintre puncte este formată din segmente cumulate ce sunt mai mici decât valoarea 1 milimetru.

**DATE DESPRE IMOBILUL NR. 9937**

Oficiul de Cadastru și Publicitate Imobiliară DOLJ
Biroul de Cadastru și Publicitate Imobiliară Craiova

A. Partea I. Descrierea imobilului

TEREN Extravilan

Adresa: Jud. Dolj, T 114, P 40

Nr. Crt	Nr cadastral Nr. topografic	Suprafața* (mp)	Observații / Referințe
A1	33954	5.000	Sector cadastral:24 Teren neimprejmuit;

B. Partea II. Proprietari și acte

Inscrieri privitoare la dreptul de proprietate și alte drepturi reale		Referințe
121858 / 20/09/2016		
Act Notarial nr. CVC AUT NR.2624, din 19/09/2016 emis de NP Budiana Ionut Razvan (Contract de vanzare autentificat sub nr. 2624 din data de 19.09.2016);		
B1	Intabulare, drept de PROPRIETATE, dobandit prin Conventie, cota actuala 1/1, cota initiala 1/1 1) RADU ELENA CORINA 2) RADU MARIN	A1

C. Partea III. SARCINI .


Inscrieri privind dezmembramintele dreptului de proprietate, drepturi reale de garanție și sarcini	Referințe
NU SUNT	

Anexa Nr. 1 La Partea I

Teren

Nr cadastral	Suprafața (mp)*	Observații / Referințe
33954	5.000	

* Suprafața este determinată în planul de proiecție Stereo 70.



Date referitoare la teren

Crt	Categorie folosință	Intravilan	Suprafața (mp)	Tarla	Parcelă	Nr. topo	Observații / Referințe
1	arabil	NU	5.000	114	40	-	

Lungime Segmente

1) Valorile lungimilor segmentelor sunt obținute din proiecție în plan.

Punct început	X / Y	Punct sfârșit	X / Y	Lungime segment (** (m)
1	347.482,41 290.912,628	2	348.097,47 290.893,174	615.368
2	348.097,47 290.893,174	3	348.097,787 290.898,665	5.5
3	348.097,787 290.898,665	4	348.097,939 290.901,289	2.628
4	348.097,939 290.901,289	5	347.483,036 290.920,738	615.211
5	347.483,036 290.920,738	6	347.482,613 290.915,251	5.503

Punct început	X / Y	Punct sfârșit	X / Y	Lungime segment (** (m)
6	347.482,613 290.915,251	1	347.482,41 290.912,628	2.631

** Lungimile segmentelor sunt determinate în planul de proiecție Stereo 70 și sunt rotunjite la 1 milimetru.

*** Distanța dintre puncte este formată din segmente cumulate ce sunt mai mici decât valoarea 1 milimetru.

**DATE DESPRE IMOBILUL NR. 9938**

Oficiul de Cadastru și Publicitate Imobiliară DOLJ
Biroul de Cadastru și Publicitate Imobiliară Craiova

A. Partea I. Descrierea imobilului

TEREN Extravilan

Adresa: Jud. Dolj, T 114, P 41

Nr. Crt	Nr cadastral Nr. topografic	Suprafața* (mp)	Observații / Referințe
A1		5.000	Sector cadastral:24 Teren neimprejmuit;

B. Partea II. Proprietari și acte

Inscrieri privitoare la dreptul de proprietate și alte drepturi reale	Referințe
/	
Act Administrativ nr. TDP 644-15010, din 05/01/1994 emis de CJSDPAT DOLJ;	
B1	A1
Intabulare, drept de PROPRIETATE, dobandit prin Reconstituire, cota actuala 1/1, cota initiala 1/1	
1) POPESCU G. CORNEL, LIPSA CNP	

C. Partea III. SARCINI .


Inscrieri privind dezmembramintele dreptului de proprietate, drepturi reale de garanție și sarcini	Referințe
NU SUNT	

Anexa Nr. 1 La Partea I

Teren

Nr cadastral	Suprafața (mp)*	Observații / Referințe
	5.000	

* Suprafața este determinată în planul de proiecție Stereo 70.



Date referitoare la teren

Crt	Categorie folosință	Intravilan	Suprafața (mp)	Tarla	Parcelă	Nr. topo	Observații / Referințe
1	arabil	NU	5.000	114	41	-	

Lungime Segmente

1) Valorile lungimilor segmentelor sunt obținute din proiecție în plan.

Punct început	X / Y	Punct sfârșit	X / Y	Lungime segment (** (m)
1	347.483,036 290.920,738	2	348.097,939 290.901,289	615.211
2	348.097,939 290.901,289	3	348.098,052 290.903,25	1.964
3	348.098,052 290.903,25	4	348.098,256 290.906,783	3.539
4	348.098,256 290.906,783	5	348.098,408 290.909,407	2.628
5	348.098,408 290.909,407	6	347.483,662 290.928,851	615.053

Punct început	X / Y	Punct sfârșit	X / Y	Lungime segment (** (m)
6	347.483,662 290.928,851	7	347.483,238 290.923,361	5.506
7	347.483,238 290.923,361	8	347.483,187 290.922,698	0.665
8	347.483,187 290.922,698	1	347.483,036 290.920,738	1.966

** Lungimile segmentelor sunt determinate în planul de proiecție Stereo 70 și sunt rotunjite la 1 milimetru.

*** Distanța dintre puncte este formată din segmente cumulate ce sunt mai mici decât valoarea 1 milimetru.

**DATE DESPRE IMOBILUL NR. 9939**

Oficiul de Cadastru și Publicitate Imobiliară DOLJ
Biroul de Cadastru și Publicitate Imobiliară Craiova

A. Partea I. Descrierea imobilului

TEREN Extravilan

Adresa: Jud. Dolj, T 114, P 42

Nr. Crt	Nr cadastral Nr. topografic	Suprafața* (mp)	Observații / Referințe
A1	38167	5.000	Sector cadastral:24 Teren neimprejmuit;

B. Partea II. Proprietari și acte

Inscrieri privitoare la dreptul de proprietate și alte drepturi reale		Referințe
196788 / 01/10/2020		
Act Notarial nr. 2099, din 28/09/2020 emis de GHERGHE ANCA-COSTINA;		
B1	Intabulare, drept de PROPRIETATE, dobandit prin Conventie, cota actuala 1/1, cota initiala 1/1 1) RADU ELENA CORINA 2) RADU MARIN	A1

C. Partea III. SARCINI .


Inscrieri privind dezmembramintele dreptului de proprietate, drepturi reale de garanție și sarcini	Referințe
NU SUNT	

Anexa Nr. 1 La Partea I

Teren

Nr cadastral	Suprafața (mp)*	Observații / Referințe
38167	5.000	

* Suprafața este determinată în planul de proiecție Stereo 70.



Date referitoare la teren

Crt	Categorie folosință	Intravilan	Suprafața (mp)	Tarla	Parcelă	Nr. topo	Observații / Referințe
1	arabil	NU	5.000	114	42	-	

Lungime Segmente

1) Valorile lungimilor segmentelor sunt obținute din proiecție în plan.

Punct început	X / Y	Punct sfârșit	X / Y	Lungime segment (** (m)
1	347.483,662 290.928,851	2	348.098,408 290.909,407	615.053
2	348.098,408 290.909,407	3	348.098,725 290.914,903	5.505
3	348.098,725 290.914,903	4	348.098,876 290.917,526	2.627
4	348.098,876 290.917,526	5	347.484,287 290.936,966	614.896
5	347.484,287 290.936,966	6	347.483,864 290.931,473	5.509

Punct început	X / Y	Punct sfârșit	X / Y	Lungime segment (** (m)
6	347.483,864 290.931,473	1	347.483,662 290.928,851	2.63

** Lungimile segmentelor sunt determinate în planul de proiecție Stereo 70 și sunt rotunjite la 1 milimetru.

*** Distanța dintre puncte este formată din segmente cumulate ce sunt mai mici decât valoarea 1 milimetru.

**DATE DESPRE IMOBILUL NR. 9940**

Oficiul de Cadastru și Publicitate Imobiliară DOLJ
 Biroul de Cadastru și Publicitate Imobiliară Craiova

A. Partea I. Descrierea imobilului

TEREN Extravilan

Adresa: Jud. Dolj, T 114, P 42/1

Nr. Crt	Nr cadastral Nr. topografic	Suprafața* (mp)	Observații / Referințe
A1	32837	3.000	Sector cadastral:24 Teren neimprejmuit;

B. Partea II. Proprietari și acte

Inscrieri privitoare la dreptul de proprietate și alte drepturi reale	Referințe
9358 / 28/01/2014	
Hotarare Judecatoreasca nr. SENTINTA CIVILA NR.2022, din 14/11/2007 emis de JUDECATORIA CALAFAT;	
B1	A1
Intabulare, drept de PROPRIETATE, dobandit prin Hotarare Judecatoreasca, cota actuala 1/1, cota initiala 1/1 1) RADU MARIN	

C. Partea III. SARCINI .

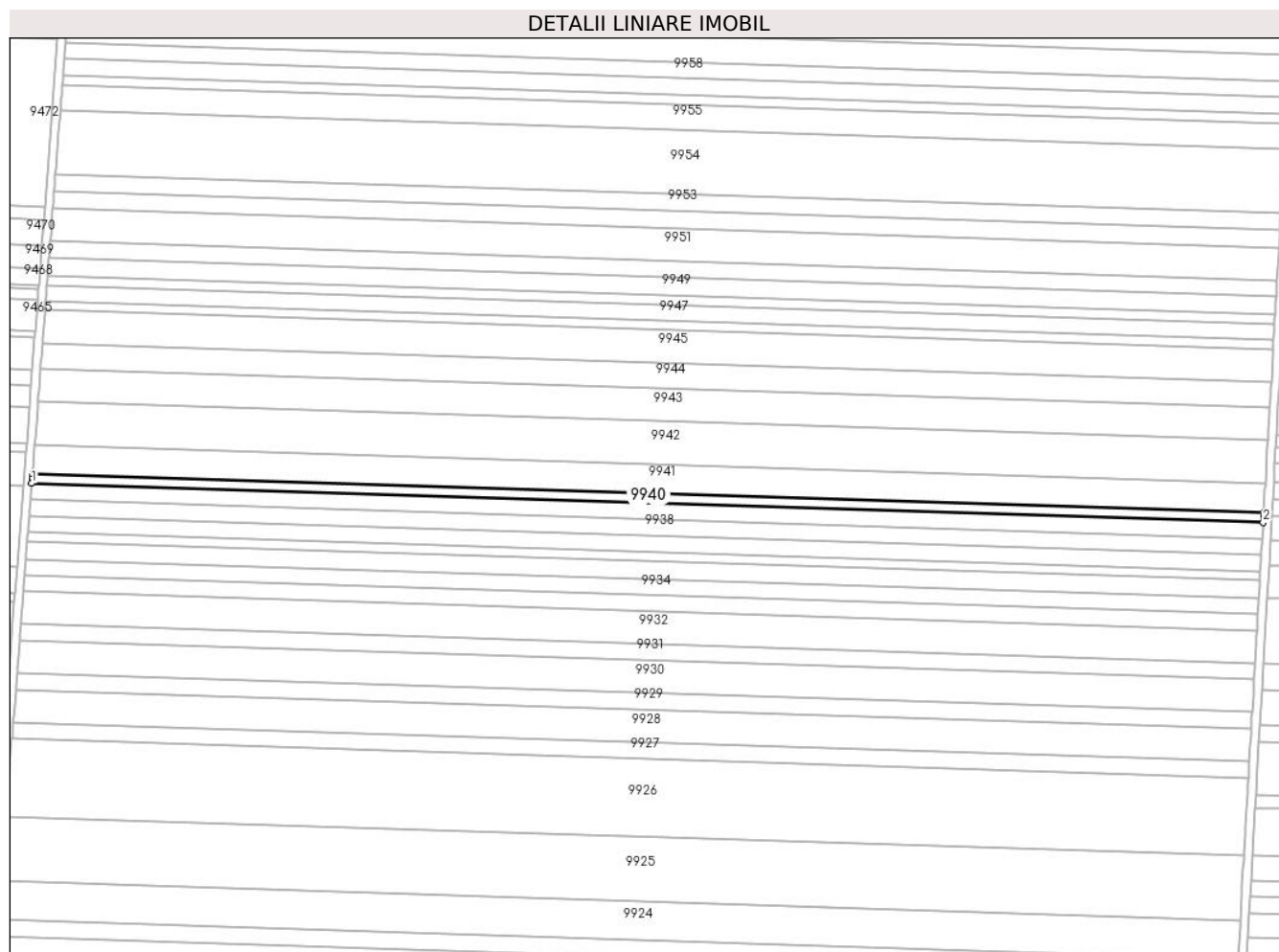
Inscrieri privind dezmembramintele dreptului de proprietate, drepturi reale de garanție și sarcini	Referințe
NU SUNT	

Anexa Nr. 1 La Partea I

Teren

Nr cadastral	Suprafața (mp)*	Observații / Referințe
32837	3.000	

* Suprafața este determinată în planul de proiecție Stereo 70.



Date referitoare la teren

Crt	Categorie folosință	Intravilan	Suprafața (mp)	Tarla	Parcelă	Nr. topo	Observații / Referințe
1	arabil	NU	3.000	114	42/1	-	

Lungime Segmente

1) Valorile lungimilor segmentelor sunt obținute din proiecție în plan.

Punct început	X / Y	Punct sfârșit	X / Y	Lungime segment (** (m)
1	347.484,287 290.936,966	2	348.098,876 290.917,526	614.896
2	348.098,876 290.917,526	3	348.099,006 290.919,776	2.254
3	348.099,006 290.919,776	4	348.099,158 290.922,399	2.627
4	348.099,158 290.922,399	5	347.484,663 290.941,836	614.802
5	347.484,663 290.941,836	6	347.484,49 290.939,587	2.256

Punct început	X / Y	Punct sfârşit	X / Y	Lungime segment (** (m)
6	347.484,49 290.939,587	1	347.484,287 290.936,966	2.629

** Lungimile segmentelor sunt determinate în planul de proiecție Stereo 70 și sunt rotunjite la 1 milimetru.

*** Distanța dintre puncte este formată din segmente cumulate ce sunt mai mici decât valoarea 1 milimetru.

**DATE DESPRE IMOBILUL NR. 9941**

Oficiul de Cadastru și Publicitate Imobiliară DOLJ
Biroul de Cadastru și Publicitate Imobiliară Craiova

A. Partea I. Descrierea imobilului

TEREN Extravilan

Adresa: Jud. Dolj, T 114, P 43

Nr. Crt	Nr cadastral Nr. topografic	Suprafața* (mp)	Observații / Referințe
A1		9.000	Sector cadastral:24 Teren neimprejmuit;

B. Partea II. Proprietari și acte

Inscrieri privitoare la dreptul de proprietate și alte drepturi reale	Referințe
/	
Act Notarial nr. CM 158, din 25/05/2015 emis de BIN BUDIANĂ IONUȚ-RĂZVAN;	
B1	A1
Intabulare, drept de PROPRIETATE, dobândit prin Succesiune, cota actuala 1/1, cota initiala 1/1 1) SURUGIU IULIAN	

C. Partea III. SARCINI .


Inscrieri privind dezmembramintele dreptului de proprietate, drepturi reale de garanție și sarcini	Referințe
NU SUNT	

Anexa Nr. 1 La Partea I

Teren

Nr cadastral	Suprafața (mp)*	Observații / Referințe
	9.000	

* Suprafața este determinată în planul de proiecție Stereo 70.



Date referitoare la teren

Crt	Categorie folosință	Intravilan	Suprafața (mp)	Tarla	Parcelă	Nr. topo	Observații / Referințe
1	arabil	NU	9.000	114	43	-	

Lungime Segmente

1) Valorile lungimilor segmentelor sunt obținute din proiecție în plan.

Punct început	X / Y	Punct sfârșit	X / Y	Lungime segment (** (m)
1	347.484,663 290.941,836	2	348.099,158 290.922,399	614.802
2	348.099,158 290.922,399	3	348.099,851 290.934,4	12.021
3	348.099,851 290.934,4	4	348.099,928 290.935,735	1.337
4	348.099,928 290.935,735	5	348.100,002 290.937,022	1.289
5	348.100,002 290.937,022	6	347.485,79 290.956,449	614.519

Punct început	X / Y	Punct sfârșit	X / Y	Lungime segment (** (m)
6	347.485,79 290.956,449	7	347.485,691 290.955,163	1.29
7	347.485,691 290.955,163	8	347.484,865 290.944,457	10.738
8	347.484,865 290.944,457	1	347.484,663 290.941,836	2.629

** Lungimile segmentelor sunt determinate în planul de proiecție Stereo 70 și sunt rotunjite la 1 milimetru.

*** Distanța dintre puncte este formată din segmente cumulate ce sunt mai mici decât valoarea 1 milimetru.

**DATE DESPRE IMOBILUL NR. 9942**

Oficiul de Cadastru și Publicitate Imobiliară DOLJ
Biroul de Cadastru și Publicitate Imobiliară Craiova

A. Partea I. Descrierea imobilului

TEREN Extravilan

Adresa: Jud. Dolj, T 114, P 44

Nr. Crt	Nr cadastral Nr. topografic	Suprafața* (mp)	Observații / Referințe
A1		13.100	Sector cadastral:24 Teren neimprejmuit;

B. Partea II. Proprietari și acte

Inscrieri privitoare la dreptul de proprietate și alte drepturi reale	Referințe
/	
Act Administrativ nr. TDP 646-15010, din 05/01/1994 emis de CJSDPAT DOLJ;	
B1	A1
Intabulare, drept de PROPRIETATE, dobandit prin Reconstituire, cota actuala 1/1, cota initiala 1/1	
1) STĂNCIULESCU N. TINCA, LIPSA CNP	

C. Partea III. SARCINI .


Inscrieri privind dezmembramintele dreptului de proprietate, drepturi reale de garanție și sarcini	Referințe
NU SUNT	

Anexa Nr. 1 La Partea I

Teren

Nr cadastral	Suprafața (mp)*	Observații / Referințe
	13.100	

* Suprafața este determinată în planul de proiecție Stereo 70.



Date referitoare la teren

Crt	Categorie folosință	Intravilan	Suprafața (mp)	Tarla	Parcelă	Nr. topo	Observații / Referințe
1	arabil	NU	13.100	114	44	-	

Lungime Segmente

1) Valorile lungimilor segmentelor sunt obținute din proiecție în plan.

Punct început	X / Y	Punct sfârșit	X / Y	Lungime segment (** (m)
1	347.485,79 290.956,449	2	348.100,002 290.937,022	614.519
2	348.100,002 290.937,022	3	348.101,056 290.955,263	18.271
3	348.101,056 290.955,263	4	348.101,081 290.955,699	0.437
4	348.101,081 290.955,699	5	348.101,232 290.958,318	2.623
5	348.101,232 290.958,318	6	347.487,432 290.977,733	614.107

Punct început	X / Y	Punct sfârșit	X / Y	Lungime segment (** (m)
6	347.487,432 290.977,733	7	347.487,196 290.974,679	3.063
7	347.487,196 290.974,679	8	347.485,992 290.959,069	15.656
8	347.485,992 290.959,069	1	347.485,79 290.956,449	2.628

** Lungimile segmentelor sunt determinate în planul de proiecție Stereo 70 și sunt rotunjite la 1 milimetru.

*** Distanța dintre puncte este formată din segmente cumulate ce sunt mai mici decât valoarea 1 milimetru.

**DATE DESPRE IMOBILUL NR. 9943**

Oficiul de Cadastru și Publicitate Imobiliară DOLJ
Biroul de Cadastru și Publicitate Imobiliară Craiova

A. Partea I. Descrierea imobilului

TEREN Extravilan

Adresa: Jud. Dolj, T 114, P 45

Nr. Crt	Nr cadastral Nr. topografic	Suprafața* (mp)	Observații / Referințe
A1		10.000	Sector cadastral:24 Teren neimprejmuit;

B. Partea II. Proprietari și acte

Inscrieri privitoare la dreptul de proprietate și alte drepturi reale	Referințe
/	
Act Administrativ nr. TDP 600-58805, din 03/01/1994 emis de CJSDPAT DOLJ;	
B1	A1
Intabulare, drept de PROPRIETATE, dobandit prin Reconstituire, cota actuala 1/1, cota initiala 1/1	
1) PANEA T. VASILE , LIPSA CNP	

C. Partea III. SARCINI .


Inscrieri privind dezmembramintele dreptului de proprietate, drepturi reale de garanție și sarcini	Referințe
NU SUNT	

Anexa Nr. 1 La Partea I

Teren

Nr cadastral	Suprafața (mp)*	Observații / Referințe
	10.000	

* Suprafața este determinată în planul de proiecție Stereo 70.



Date referitoare la teren

Crt	Categorie folosință	Intravilan	Suprafața (mp)	Tarla	Parcelă	Nr. topo	Observații / Referințe
1	arabil	NU	10.000	114	45	-	

Lungime Segmente

1) Valorile lungimilor segmentelor sunt obținute din proiecție în plan.

Punct început	X / Y	Punct sfârșit	X / Y	Lungime segment (** (m)
1	347.487,432 290.977,733	2	348.101,232 290.958,318	614.107
2	348.101,232 290.958,318	3	348.101,543 290.963,706	5.397
3	348.101,543 290.963,706	4	348.102,02 290.971,966	8.274
4	348.102,02 290.971,966	5	348.102,172 290.974,585	2.623
5	348.102,172 290.974,585	6	347.488,686 290.993,989	613.793

Punct început	X / Y	Punct sfârșit	X / Y	Lungime segment (** (m)
6	347.488,686 290.993,989	7	347.487,847 290.983,118	10.903
7	347.487,847 290.983,118	8	347.487,634 290.980,351	2.775
8	347.487,634 290.980,351	1	347.487,432 290.977,733	2.626

** Lungimile segmentelor sunt determinate în planul de proiecție Stereo 70 și sunt rotunjite la 1 milimetru.

*** Distanța dintre puncte este formată din segmente cumulate ce sunt mai mici decât valoarea 1 milimetru.

**DATE DESPRE IMOBILUL NR. 9944**

Oficiul de Cadastru și Publicitate Imobiliară DOLJ
Biroul de Cadastru și Publicitate Imobiliară Craiova

A. Partea I. Descrierea imobilului

TEREN Extravilan

Adresa: Jud. Dolj, T 114, P 46

Nr. Crt	Nr cadastral Nr. topografic	Suprafața* (mp)	Observații / Referințe
A1		8.031	Sector cadastral:24 Teren neimprejmuit;

B. Partea II. Proprietari și acte

Inscrieri privitoare la dreptul de proprietate și alte drepturi reale	Referințe
/	
Act Administrativ nr. TDP 1911-15085, din 10/03/1995 emis de CJSDPAT DOLJ;	
B1	A1
Intabulare, drept de PROPRIETATE, dobandit prin Reconstituire, cota actuala 1/1, cota initiala 1/1 1) HAINES F. DUMITRU, LIPSA CNP	

C. Partea III. SARCINI .


Inscrieri privind dezmembramintele dreptului de proprietate, drepturi reale de garanție și sarcini	Referințe
NU SUNT	

Anexa Nr. 1 La Partea I

Teren

Nr cadastral	Suprafața (mp)*	Observații / Referințe
	8.031	

* Suprafața este determinată în planul de proiecție Stereo 70.



Date referitoare la teren

Crt	Categorie folosință	Intravilan	Suprafața (mp)	Tarla	Parcelă	Nr. topo	Observații / Referințe
1	arabil	NU	8.031	114	46	-	

Lungime Segmente

1) Valorile lungimilor segmentelor sunt obținute din proiecție în plan.

Punct început	X / Y	Punct sfârșit	X / Y	Lungime segment (** (m)
1	347.488,686 290.993,989	2	348.102,172 290.974,585	613.793
2	348.102,172 290.974,585	3	348.102,483 290.979,976	5.4
3	348.102,483 290.979,976	4	348.102,775 290.985,037	5.069
4	348.102,775 290.985,037	5	348.102,926 290.987,654	2.621
5	348.102,926 290.987,654	6	347.489,694 291.007,051	613.539

Punct început	X / Y	Punct sfârșit	X / Y	Lungime segment (** (m)
6	347.489,694 291.007,051	7	347.489,102 290.999,377	7.697
7	347.489,102 290.999,377	8	347.488,888 290.996,606	2.779
8	347.488,888 290.996,606	1	347.488,686 290.993,989	2.625

** Lungimile segmentelor sunt determinate în planul de proiecție Stereo 70 și sunt rotunjite la 1 milimetru.

*** Distanța dintre puncte este formată din segmente cumulate ce sunt mai mici decât valoarea 1 milimetru.

**DATE DESPRE IMOBILUL NR. 9945**

Oficiul de Cadastru și Publicitate Imobiliară DOLJ
Biroul de Cadastru și Publicitate Imobiliară Craiova

A. Partea I. Descrierea imobilului

TEREN Extravilan

Adresa: Jud. Dolj, T 114, P 47

Nr. Crt	Nr cadastral Nr. topografic	Suprafața* (mp)	Observații / Referințe
A1		Din acte: 12.658 Masurata: 10.000	Sector cadastral:24 Teren neimprejmuit; Diferenta de suprafata se regaseste la ID-ul 9946

B. Partea II. Proprietari și acte

Inscrieri privitoare la dreptul de proprietate și alte drepturi reale		Referințe
/		
Act Administrativ nr. TDP 1150-59371, din 07/07/1994 emis de CJSDPAT DOLJ;		
B1	Intabulare, drept de PROPRIETATE, dobandit prin Reconstituire, cota actuala 1/1, cota initiala 1/1 1) ROTARU GHEORGHE, LIPSA CNP 2) ROTARU G. ELENA, LIPSA CNP	A1

C. Partea III. SARCINI .


Inscrieri privind dezmembramintele dreptului de proprietate, drepturi reale de garanție și sarcini	Referințe
NU SUNT	

Anexa Nr. 1 La Partea I

Teren

Nr cadastral	Suprafața (mp)*	Observații / Referințe
	Din acte: 12.658 Masurata: 10.000	Diferenta de suprafata se regaseste la ID-ul 9946

* Suprafața este determinată în planul de proiecție Stereo 70.



Date referitoare la teren

Crt	Categorie folosință	Intravilan	Suprafața (mp)	Tarla	Parcelă	Nr. topo	Observații / Referințe
1	arabil	NU	10.000	114	47	-	

Lungime Segmente

1) Valorile lungimilor segmentelor sunt obținute din proiecție în plan.

Punct început	X / Y	Punct sfârșit	X / Y	Lungime segment (** (m)
1	347.489,694 291.007,051	2	348.102,926 290.987,654	613.539
2	348.102,926 290.987,654	3	348.103,715 291.001,32	13.689
3	348.103,715 291.001,32	4	348.103,793 291.002,665	1.347
4	348.103,793 291.002,665	5	348.103,866 291.003,936	1.273

Punct început	X / Y	Punct sfârșit	X / Y	Lungime segment (** (m)
5	348.103,866 291.003,936	6	347.490,949 291.023,322	613.224
6	347.490,949 291.023,322	7	347.490,851 291.022,053	1.273
7	347.490,851 291.022,053	8	347.489,896 291.009,667	12.423
8	347.489,896 291.009,667	1	347.489,694 291.007,051	2.624

** Lungimile segmentelor sunt determinate în planul de proiecție Stereo 70 și sunt rotunjite la 1 milimetru.

*** Distanța dintre puncte este formată din segmente cumulate ce sunt mai mici decât valoarea 1 milimetru.

**DATE DESPRE IMOBILUL NR. 9946**

Oficiul de Cadastru și Publicitate Imobiliară DOLJ
 Biroul de Cadastru și Publicitate Imobiliară Craiova

A. Partea I. Descrierea imobilului

TEREN Extravilan

Adresa: Jud. Dolj, T 114, P 47

Nr. Crt	Nr cadastral Nr. topografic	Suprafața* (mp)	Observații / Referințe
A1	32840	2.658	Sector cadastral:24 Teren neimprejmuit;

B. Partea II. Proprietari și acte

Inscrieri privitoare la dreptul de proprietate și alte drepturi reale	Referințe
11782 / 04/02/2014	
Hotarare Judecatoreasca nr. SENTINTA CIVILA NR.838, din 28/05/2012 emis de JUDECATORIA CALAFAT;	
B1	A1
Intabulare, drept de PROPRIETATE, dobandit prin Hotarare Judecatoreasca, cota actuala 1/1, cota initiala 1/1 1) RADU MARIN	

C. Partea III. SARCINI .

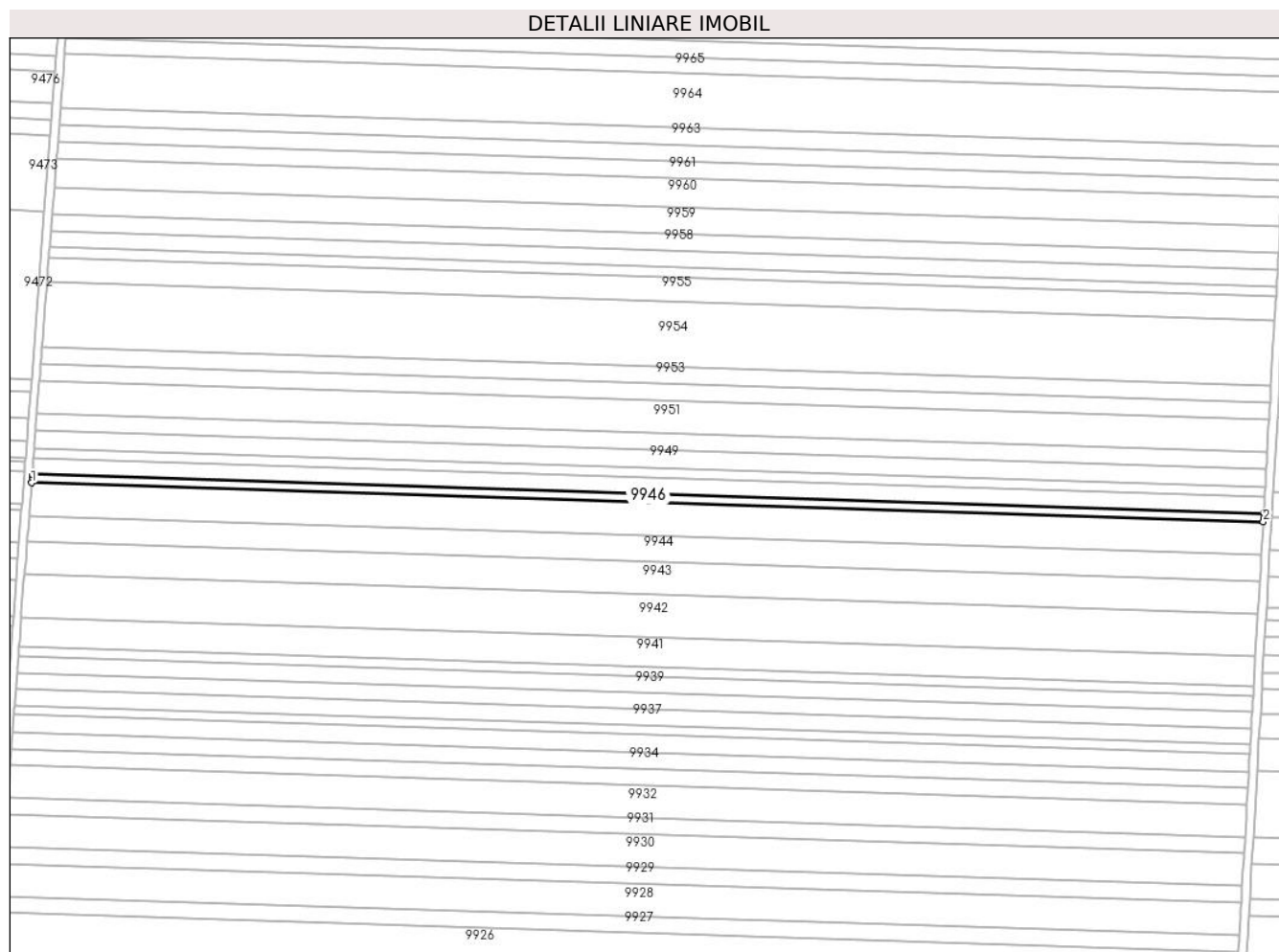
Inscrieri privind dezmembramintele dreptului de proprietate, drepturi reale de garanție și sarcini	Referințe
NU SUNT	

Anexa Nr. 1 La Partea I

Teren

Nr cadastral	Suprafața (mp)*	Observații / Referințe
32840	2.658	

* Suprafața este determinată în planul de proiecție Stereo 70.



Date referitoare la teren

Crt	Categorie folosință	Intramilan	Suprafața (mp)	Tarla	Parcelă	Nr. topo	Observații / Referințe
1	arabil	NU	2.658	114	47	-	

Lungime Segmente

1) Valorile lungimilor segmentelor sunt obținute din proiecție în plan.

Punct început	X / Y	Punct sfârșit	X / Y	Lungime segment (** (m)
1	347.490,949 291.023,322	2	348.103,866 291.003,936	613.224
2	348.103,866 291.003,936	3	348.103,965 291.005,649	1.716
3	348.103,965 291.005,649	4	348.104,116 291.008,265	2.62
4	348.104,116 291.008,265	5	347.491,283 291.027,649	613.139
5	347.491,283 291.027,649	6	347.491,15 291.025,937	1.717

Punct început	X / Y	Punct sfârșit	X / Y	Lungime segment (** (m)
6	347.491,15 291.025,937	1	347.490,949 291.023,322	2.623

** Lungimile segmentelor sunt determinate în planul de proiecție Stereo 70 și sunt rotunjite la 1 milimetru.

*** Distanța dintre puncte este formată din segmente cumulate ce sunt mai mici decât valoarea 1 milimetru.

**DATE DESPRE IMOBILUL NR. 9947**

Oficiul de Cadastru și Publicitate Imobiliară DOLJ
Biroul de Cadastru și Publicitate Imobiliară Craiova

A. Partea I. Descrierea imobilului

TEREN Extravilan

Adresa: Jud. Dolj, T 114, P 48

Nr. Crt	Nr cadastral Nr. topografic	Suprafața* (mp)	Observații / Referințe
A1	38205	5.000	Sector cadastral:24 Teren neimprejmuit;

B. Partea II. Proprietari și acte

Inscrieri privitoare la dreptul de proprietate și alte drepturi reale		Referințe
244451 / 12/10/2021		
Act Notarial nr. CVC aut nr. 2740, din 12/10/2021 emis de Budiana Ionut Razvan;		
B1	Intabulare, drept de PROPRIETATE, dobandit prin Conventie, cota actuala 1/1, cota initiala 1/1 1) RADU ELENA CORINA 2) RADU MARIN	A1

C. Partea III. SARCINI


Inscrieri privind dezmembramintele dreptului de proprietate, drepturi reale de garanție și sarcini		Referințe
183962 / 16/09/2020		
Hotarare Judecatoreasca nr. SENTINTA CIVILA NR.293, din 10/03/2020 emis de JUDECATORIA CALAFAT IN DOSAR NR. 81/201/2019;		
C1	Intabulare, drept de IPOTECA LEGALA, Valoare:8462 LEI reprezentand sulta 1) VOICU VALENTIN, LIPSA CNP	A1

Anexa Nr. 1 La Partea I

Teren

Nr cadastral	Suprafața (mp)*	Observații / Referințe
38205	5.000	

* Suprafața este determinată în planul de proiecție Stereo 70.



Date referitoare la teren

Crt	Categorie folosință	Intra vilan	Suprafața (mp)	Tarla	Parcelă	Nr. topo	Observații / Referințe
1	arabil	NU	5.000	114	48	-	

Lungime Segmente

1) Valorile lungimilor segmentelor sunt obținute din proiecție în plan.

Punct început	X / Y	Punct sfârșit	X / Y	Lungime segment (** (m)
1	347.491,283 291.027,649	2	348.104,116 291.008,265	613.139
2	348.104,116 291.008,265	3	348.104,327 291.011,917	3.658
3	348.104,327 291.011,917	4	348.104,435 291.013,795	1.881
4	348.104,435 291.013,795	5	348.104,586 291.016,41	2.619
5	348.104,586 291.016,41	6	347.491,91 291.035,789	612.982

Punct început	X / Y	Punct sfârșit	X / Y	Lungime segment (** (m)
6	347.491,91 291.035,789	7	347.491,564 291.031,299	4.503
7	347.491,564 291.031,299	8	347.491,484 291.030,263	1.039
8	347.491,484 291.030,263	1	347.491,283 291.027,649	2.622

** Lungimile segmentelor sunt determinate în planul de proiecție Stereo 70 și sunt rotunjite la 1 milimetru.

*** Distanța dintre puncte este formată din segmente cumulate ce sunt mai mici decât valoarea 1 milimetru.

**DATE DESPRE IMOBILUL NR. 9948**

Oficiul de Cadastru și Publicitate Imobiliară DOLJ
 Biroul de Cadastru și Publicitate Imobiliară Craiova

A. Partea I. Descrierea imobilului

TEREN Extravilan

Adresa: Jud. Dolj, T 114, P 49

Nr. Crt	Nr cadastral Nr. topografic	Suprafața* (mp)	Observații / Referințe
A1	35968	3.000	Sector cadastral:24 Teren neimprejmuit;

B. Partea II. Proprietari și acte

Inscrieri privitoare la dreptul de proprietate și alte drepturi reale		Referințe
113489 / 30/05/2019		
Act Notarial nr. 1761, din 29/05/2019 emis de Budiana Ionut Razvan;		
B1	Intabulare, drept de PROPRIETATE, dobandit prin Conventie, cota actuala 1/1, cota initiala 1/1 1) RADU ELENA CORINA 2) RADU MARIN	A1
B2	se notează faptul că, urmare a transferului intrapatrimonial, imobilul face parte din patrimoniul de afecțiune al lui: RADU ELENA-CORINA INTREPRINDERE INDIVIDUALA	A1

C. Partea III. SARCINI .


Inscrieri privind dezmembramentele dreptului de proprietate, drepturi reale de garanție și sarcini	Referințe
NU SUNT	

Anexa Nr. 1 La Partea I

Teren

Nr cadastral	Suprafața (mp)*	Observații / Referințe
35968	3.000	

* Suprafața este determinată în planul de proiecție Stereo 70.



Date referitoare la teren

Crt	Categorie folosință	Intravilan	Suprafața (mp)	Tarla	Parcelă	Nr. topo	Observații / Referințe
1	arabil	NU	3.000	114	49	-	

Lungime Segmente

1) Valorile lungimilor segmentelor sunt obținute din proiecție în plan.

Punct început	X / Y	Punct sfârșit	X / Y	Lungime segment (** (m)
1	347.491,91 291.035,789	2	348.104,586 291.016,41	612.982
2	348.104,586 291.016,41	3	348.104,718 291.018,683	2.277
3	348.104,718 291.018,683	4	348.104,869 291.021,298	2.619
4	348.104,869 291.021,298	5	347.492,287 291.040,674	612.888
5	347.492,287 291.040,674	6	347.492,112 291.038,402	2.279

Punct început	X / Y	Punct sfârșit	X / Y	Lungime segment (** (m)
6	347.492,112 291.038,402	1	347.491,91 291.035,789	2.621

** Lungimile segmentelor sunt determinate în planul de proiecție Stereo 70 și sunt rotunjite la 1 milimetru.

*** Distanța dintre puncte este formată din segmente cumulate ce sunt mai mici decât valoarea 1 milimetru.

**DATE DESPRE IMOBILUL NR. 9949**

Oficiul de Cadastru și Publicitate Imobiliară DOLJ
Biroul de Cadastru și Publicitate Imobiliară Craiova

A. Partea I. Descrierea imobilului

TEREN Extravilan

Adresa: Jud. Dolj, T 114, P 50

Nr. Crt	Nr cadastral Nr. topografic	Suprafața* (mp)	Observații / Referințe
A1		5.438	Sector cadastral:24 Teren neimprejmuit;

B. Partea II. Proprietari și acte

Inscrieri privitoare la dreptul de proprietate și alte drepturi reale	Referințe
/	
Act Administrativ nr. TDP 2519-45298, din 11/01/1997 emis de CJSDPAT DOLJ;	
B1	A1
Intabulare, drept de PROPRIETATE, dobandit prin Reconstituire, cota actuala 1/1, cota initiala 1/1	
1) PĂDUREANU T. ILIE, LIPSA CNP	

C. Partea III. SARCINI .


Inscrieri privind dezmembramintele dreptului de proprietate, drepturi reale de garanție și sarcini	Referințe
NU SUNT	

Anexa Nr. 1 La Partea I

Teren

Nr cadastral	Suprafața (mp)*	Observații / Referințe
	5.438	

* Suprafața este determinată în planul de proiecție Stereo 70.



Date referitoare la teren

Crt	Categorie folosință	Intravilan	Suprafața (mp)	Tarla	Parcelă	Nr. topo	Observații / Referințe
1	arabil	NU	5.438	114	50	-	

Lungime Segmente

1) Valorile lungimilor segmentelor sunt obținute din proiecție în plan.

Punct început	X / Y	Punct sfârșit	X / Y	Lungime segment (** (m)
1	347.492,287 291.040,674	2	348.104,869 291.021,298	612.888
2	348.104,869 291.021,298	3	348.105,229 291.027,546	6.258
3	348.105,229 291.027,546	4	348.105,38 291.030,16	2.618
4	348.105,38 291.030,16	5	347.492,97 291.049,531	612.716
5	347.492,97 291.049,531	6	347.492,489 291.043,287	6.262

Punct început	X / Y	Punct sfârșit	X / Y	Lungime segment (** (m)
6	347.492,489 291.043,287	1	347.492,287 291.040,674	2.621

** Lungimile segmentelor sunt determinate în planul de proiecție Stereo 70 și sunt rotunjite la 1 milimetru.

*** Distanța dintre puncte este formată din segmente cumulate ce sunt mai mici decât valoarea 1 milimetru.

**DATE DESPRE IMOBILUL NR. 9950**

Oficiul de Cadastru și Publicitate Imobiliară DOLJ
 Biroul de Cadastru și Publicitate Imobiliară Craiova

A. Partea I. Descrierea imobilului

TEREN Extravilan

Adresa: Jud. Dolj, T 114, P 51

Nr. Crt	Nr cadastral Nr. topografic	Suprafața* (mp)	Observații / Referințe
A1	34549	5.000	Sector cadastral:24 Teren neimprejmuit;

B. Partea II. Proprietari și acte

Inscrieri privitoare la dreptul de proprietate și alte drepturi reale	Referințe
121823 / 20/09/2016	
Act Notarial nr. 3187, din 01/10/2010 emis de BNP Stoenescu Florea;	
B1	A1
Intabulare, drept de PROPRIETATE, dobândit prin Conventie, cota actuala 1/1, cota initiala 1/1	
1) Sgaiba Ion	
2) SGAIBA MARIANA	

C. Partea III. SARCINI .


Inscrieri privind dezmembramintele dreptului de proprietate, drepturi reale de garanție și sarcini	Referințe
NU SUNT	

Anexa Nr. 1 La Partea I

Teren

Nr cadastral	Suprafața (mp)*	Observații / Referințe
34549	5.000	

* Suprafața este determinată în planul de proiecție Stereo 70.



Date referitoare la teren

Crt	Categorie folosință	Intravilan	Suprafața (mp)	Tarla	Parcelă	Nr. topo	Observații / Referințe
1	arabil	NU	5.000	114	51	-	

Lungime Segmente

1) Valorile lungimilor segmentelor sunt obținute din proiecție în plan.

Punct început	X / Y	Punct sfârșit	X / Y	Lungime segment (** (m)
1	347.492,97 291.049,531	2	348.105,38 291.030,16	612.716
2	348.105,38 291.030,16	3	348.105,55 291.033,101	2.946
3	348.105,55 291.033,101	4	348.105,7 291.035,698	2.601
4	348.105,7 291.035,698	5	348.105,851 291.038,311	2.617
5	348.105,851 291.038,311	6	347.493,599 291.057,676	612.558

Punct început	X / Y	Punct sfârșit	X / Y	Lungime segment (** (m)
6	347.493,599 291.057,676	7	347.493,197 291.052,469	5.222
7	347.493,197 291.052,469	8	347.493,172 291.052,143	0.327
8	347.493,172 291.052,143	1	347.492,97 291.049,531	2.62

** Lungimile segmentelor sunt determinate în planul de proiecție Stereo 70 și sunt rotunjite la 1 milimetru.

*** Distanța dintre puncte este formată din segmente cumulate ce sunt mai mici decât valoarea 1 milimetru.

**DATE DESPRE IMOBILUL NR. 9951**

Oficiul de Cadastru și Publicitate Imobiliară DOLJ
Biroul de Cadastru și Publicitate Imobiliară Craiova

A. Partea I. Descrierea imobilului

TEREN Extravilan

Adresa: Jud. Dolj, T 114, P 52

Nr. Crt	Nr cadastral Nr. topografic	Suprafața* (mp)	Observații / Referințe
A1		10.000	Sector cadastral:24 Teren neimprejmuit;

B. Partea II. Proprietari și acte

Inscrieri privitoare la dreptul de proprietate și alte drepturi reale	Referințe
/	
Act Administrativ nr. TDP 1650-2188, din 03/03/1995 emis de CJSDPAT DOLJ;	
B1	A1
Intabulare, drept de PROPRIETATE, dobandit prin Reconstituire, cota actuala 1/1, cota initiala 1/1	
1) RENTEA P. GHEORGHITA, LIPSA CNP	

C. Partea III. SARCINI .


Inscrieri privind dezmembramintele dreptului de proprietate, drepturi reale de garanție și sarcini	Referințe
NU SUNT	

Anexa Nr. 1 La Partea I

Teren

Nr cadastral	Suprafața (mp)*	Observații / Referințe
	10.000	

* Suprafața este determinată în planul de proiecție Stereo 70.



Date referitoare la teren

Crt	Categorie folosință	Intravilan	Suprafața (mp)	Tarla	Parcelă	Nr. topo	Observații / Referințe
1	arabil	NU	10.000	114	52	-	

Lungime Segmente

1) Valorile lungimilor segmentelor sunt obținute din proiecție în plan.

Punct început	X / Y	Punct sfârșit	X / Y	Lungime segment (** (m)
1	347.493,599 291.057,676	2	348.105,851 291.038,311	612.558
2	348.105,851 291.038,311	3	348.106,642 291.052,006	13.718
3	348.106,642 291.052,006	4	348.106,792 291.054,618	2.616
4	348.106,792 291.054,618	5	347.494,856 291.073,974	612.242
5	347.494,856 291.073,974	6	347.493,8 291.060,288	13.727

Punct început	X / Y	Punct sfârșit	X / Y	Lungime segment (** (m)
6	347.493,8 291.060,288	1	347.493,599 291.057,676	2.62

** Lungimile segmentelor sunt determinate în planul de proiecție Stereo 70 și sunt rotunjite la 1 milimetru.

*** Distanța dintre puncte este formată din segmente cumulate ce sunt mai mici decât valoarea 1 milimetru.

**DATE DESPRE IMOBILUL NR. 9952**

Oficiul de Cadastru și Publicitate Imobiliară DOLJ
 Biroul de Cadastru și Publicitate Imobiliară Craiova

A. Partea I. Descrierea imobilului

TEREN Extravilan

Adresa: Jud. Dolj, T 114, P 53

Nr. Crt	Nr cadastral Nr. topografic	Suprafața* (mp)	Observații / Referințe
A1	33107	5.349	Sector cadastral:24 Teren neimprijmit;

B. Partea II. Proprietari și acte

Inscrieri privitoare la dreptul de proprietate și alte drepturi reale		Referințe
155064 / 18/12/2014		
Hotarare Judecatoreasca nr. SENTINTA CIVILA NR. 550, din 30/03/2007 emis de Judecatoria Calafat (in DOSAR nr. 610/201/2007; Indreptare eroare materiala/13.02.2014 Judecatoria Calafat);		
B1	Intabulare, drept de PROPRIETATE, dobandit prin Hotarare Judecatoreasca, cota actuala 1/1, cota initiala 1/1 1) RADU MARIN	A1

C. Partea III. SARCINI .


Inscrieri privind dezmembramintele dreptului de proprietate, drepturi reale de garanție și sarcini	Referințe
NU SUNT	

Anexa Nr. 1 La Partea I

Teren

Nr cadastral	Suprafața (mp)*	Observații / Referințe
33107	5.349	

* Suprafața este determinată în planul de proiecție Stereo 70.



Date referitoare la teren

Crt	Categorie folosință	Intravilan	Suprafața (mp)	Tarla	Parcelă	Nr. topo	Observații / Referințe
1	arabil	NU	5.349	114	53	-	

Lungime Segmente

1) Valorile lungimilor segmentelor sunt obținute din proiecție în plan.

Punct început	X / Y	Punct sfârșit	X / Y	Lungime segment (** (m)
1	347.494,856 291.073,974	2	348.106,792 291.054,618	612.242
2	348.106,792 291.054,618	3	348.107,146 291.060,734	6.126
3	348.107,146 291.060,734	4	348.107,296 291.063,345	2.615
4	348.107,296 291.063,345	5	347.495,529 291.082,695	612.073
5	347.495,529 291.082,695	6	347.495,057 291.076,584	6.129

Punct început	X / Y	Punct sfârșit	X / Y	Lungime segment (** (m)
6	347.495,057 291.076,584	1	347.494,856 291.073,974	2.618

** Lungimile segmentelor sunt determinate în planul de proiecție Stereo 70 și sunt rotunjite la 1 milimetru.

*** Distanța dintre puncte este formată din segmente cumulate ce sunt mai mici decât valoarea 1 milimetru.

**DATE DESPRE IMOBILUL NR. 9953**

Oficiul de Cadastru și Publicitate Imobiliară DOLJ
Biroul de Cadastru și Publicitate Imobiliară Craiova

A. Partea I. Descrierea imobilului

TEREN Extravilan

Adresa: Jud. Dolj, T 114, P 54

Nr. Crt	Nr cadastral Nr. topografic	Suprafața* (mp)	Observații / Referințe
A1		Din acte: 13.776 Masurata: 5.076	Sector cadastral:24 Teren neimprejmuit; Diferenta de suprafata se regaseste la ID-ul 9954

B. Partea II. Proprietari și acte

Inscrieri privitoare la dreptul de proprietate și alte drepturi reale		Referințe
/		
Act Administrativ nr. TDP 1131-59371, din 05/07/1994 emis de CJSDPAT DOLJ;		
B1	Intabulare, drept de PROPRIETATE, dobandit prin Reconstituire, cota actuala 1/1, cota initiala 1/1 1) ROTARU G. ELEONORA, LIPSA CNP 2) VASILE G. MARIN, LIPSA CNP 3) VASILE G. FLOAREA, LIPSA CNP 4) VASILE G. CONSTANTIN, LIPSA CNP	A1

C. Partea III. SARCINI .


Inscrieri privind dezmembramintele dreptului de proprietate, drepturi reale de garanție și sarcini	Referințe
NU SUNT	

Anexa Nr. 1 La Partea I

Teren

Nr cadastral	Suprafața (mp)*	Observații / Referințe
	Din acte: 13.776 Masurata: 5.076	Diferenta de suprafata se regaseste la ID-ul 9954

* Suprafața este determinată în planul de proiecție Stereo 70.



Date referitoare la teren

Crt	Categorie folosință	Intra vilan	Suprafața (mp)	Tarla	Parcelă	Nr. topo	Observații / Referințe
1	arabil	NU	5.076	114	54	-	

Lungime Segmente

1) Valorile lungimilor segmentelor sunt obținute din proiecție în plan.

Punct început	X / Y	Punct sfârșit	X / Y	Lungime segment (** (m)
1	347.495,529 291.082,695	2	348.107,296 291.063,345	612.073
2	348.107,296 291.063,345	3	348.107,624 291.069,017	5.681
3	348.107,624 291.069,017	4	348.107,775 291.071,628	2.615
4	348.107,775 291.071,628	5	347.496,167 291.090,973	611.914
5	347.496,167 291.090,973	6	347.495,73 291.085,304	5.686

Punct început	X / Y	Punct sfârșit	X / Y	Lungime segment (** (m)
6	347.495,73 291.085,304	1	347.495,529 291.082,695	2.617

** Lungimile segmentelor sunt determinate în planul de proiecție Stereo 70 și sunt rotunjite la 1 milimetru.

*** Distanța dintre puncte este formată din segmente cumulate ce sunt mai mici decât valoarea 1 milimetru.

**DATE DESPRE IMOBILUL NR. 9954**

Oficiul de Cadastru și Publicitate Imobiliară DOLJ
Biroul de Cadastru și Publicitate Imobiliară Craiova

A. Partea I. Descrierea imobilului

TEREN Extravilan

Adresa: Jud. Dolj, T 114, P 54, 55

Nr. Crt	Nr cadastral Nr. topografic	Suprafața* (mp)	Observații / Referințe
A1	33975	19.700	Sector cadastral:24 Teren neimprejmuit;

B. Partea II. Proprietari și acte

Inscrieri privitoare la dreptul de proprietate și alte drepturi reale		Referințe
42309 / 24/03/2016		
Hotarare Judecatoreasca nr. Sentinta civila aut nr.675, din 20/03/2013 emis de Judecatoria Calafat (Incheiere indreptare eroare materiala in Dosar nr.1009/201/2013; Sentinta civila aut nr. 528/28-03-2007 emis de Judecatoria Calafat;);		
B1	Intabulare, drept de PROPRIETATE, dobandit prin Hotarare Judecatoreasca, cota actuala 1/1, cota initiala 1/1 1) RADU MARIN	A1

C. Partea III. SARCINI .

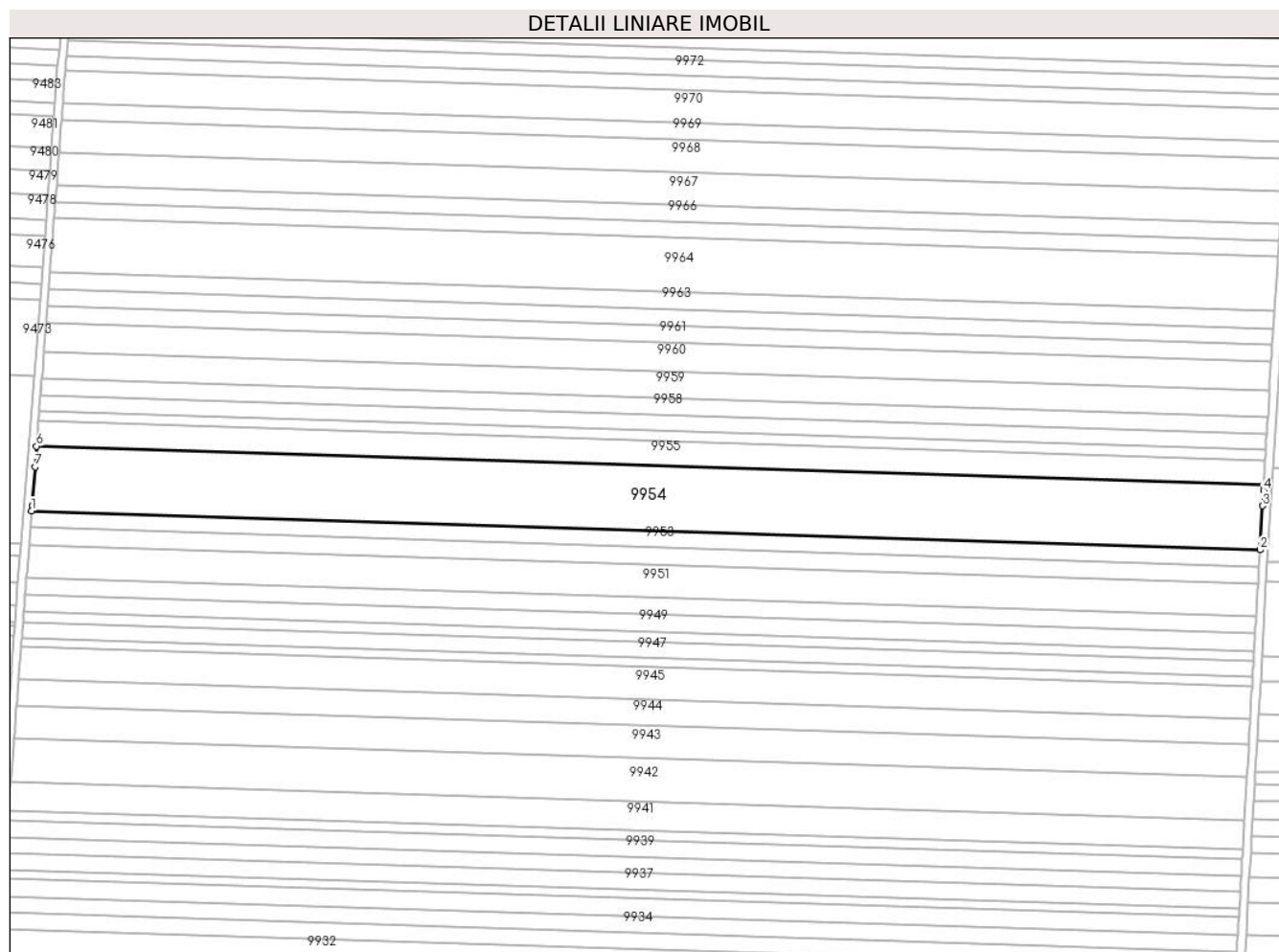
Inscrieri privind dezmembramintele dreptului de proprietate, drepturi reale de garanție și sarcini	Referințe
NU SUNT	

Anexa Nr. 1 La Partea I

Teren

Nr cadastral	Suprafața (mp)*	Observații / Referințe
33975	19.700	

* Suprafața este determinată în planul de proiecție Stereo 70.



Date referitoare la teren

Crt	Categorie folosință	Intravilan	Suprafața (mp)	Tarla	Parcelă	Nr. topo	Observații / Referințe
1	arabil	NU	8.700	114114	54,55	-	
2	arabil	NU	11.000	114114	54,55	-	

Lungime Segmente

1) Valorile lungimilor segmentelor sunt obținute din proiecție în plan.

Punct început	X / Y	Punct sfârșit	X / Y	Lungime segment (** (m)
1	347.496,167 291.090,973	2	348.107,775 291.071,628	611.914
2	348.107,775 291.071,628	3	348.109,036 291.093,471	21.879
3	348.109,036 291.093,471	4	348.109,481 291.101,188	7.73
4	348.109,481 291.101,188	5	348.109,632 291.103,796	2.612

Punct început	X / Y	Punct sfârșit	X / Y	Lungime segment (** (m)
5	348.109,632 291.103,796	6	347.498,647 291.123,121	611.291
6	347.498,647 291.123,121	7	347.497,851 291.112,803	10.349
7	347.497,851 291.112,803	8	347.496,368 291.093,582	19.278
8	347.496,368 291.093,582	1	347.496,167 291.090,973	2.617

** Lungimile segmentelor sunt determinate în planul de proiecție Stereo 70 și sunt rotunjite la 1 milimetru.

*** Distanța dintre puncte este formată din segmente cumulate ce sunt mai mici decât valoarea 1 milimetru.

**DATE DESPRE IMOBILUL NR. 9955**

Oficiul de Cadastru și Publicitate Imobiliară DOLJ
Biroul de Cadastru și Publicitate Imobiliară Craiova

A. Partea I. Descrierea imobilului

TEREN Extravilan

Adresa: Jud. Dolj, T 114, P 56

Nr. Crt	Nr cadastral Nr. topografic	Suprafața* (mp)	Observații / Referințe
A1	36361	7.602	Sector cadastral:24 Teren neimprejmut;

B. Partea II. Proprietari și acte

Inscrieri privitoare la dreptul de proprietate și alte drepturi reale		Referințe
285257 / 23/12/2019		
Act Notarial nr. 4024, din 20/12/2019 emis de Budiana Ionut Razvan;		
B1	Intabulare, drept de PROPRIETATE, dobandit prin Conventie, cota actuala 1/1, cota initiala 1/1 1) RADU ELENA CORINA 2) RADU MARIN	A1
B2	Se notează faptul că, imobilul face parte din patrimoniul de afecțiune al lui : RADU ELENA-CORINA INTREPRINDERE INDIVIDUALA	A1

C. Partea III. SARCINI .


Inscrieri privind dezmembramentele dreptului de proprietate, drepturi reale de garanție și sarcini	Referințe
NU SUNT	

Anexa Nr. 1 La Partea I

Teren

Nr cadastral	Suprafața (mp)*	Observații / Referințe
36361	7.602	

* Suprafața este determinată în planul de proiecție Stereo 70.



Date referitoare la teren

Crt	Categorie folosință	Intravilan	Suprafața (mp)	Tarla	Parcelă	Nr. topo	Observații / Referințe
1	arabil	NU	7.602	114	56	-	

Lungime Segmente

1) Valorile lungimilor segmentelor sunt obținute din proiecție în plan.

Punct început	X / Y	Punct sfârșit	X / Y	Lungime segment (** (m)
1	347.498,647 291.123,121	2	348.109,632 291.103,796	611.291
2	348.109,632 291.103,796	3	348.109,979 291.109,807	6.021
3	348.109,979 291.109,807	4	348.110,047 291.110,983	1.178
4	348.110,047 291.110,983	5	348.110,199 291.113,611	2.632
5	348.110,199 291.113,611	6	348.110,349 291.116,218	2.611

Punct început	X / Y	Punct sfârșit	X / Y	Lungime segment (** (m)
6	348.110,349 291.116,218	7	347.499,605 291.135,535	611.049
7	347.499,605 291.135,535	8	347.499,201 291.130,304	5.247
8	347.499,201 291.130,304	9	347.499,11 291.129,129	1.179
9	347.499,11 291.129,129	10	347.498,848 291.125,727	3.412
10	347.498,848 291.125,727	1	347.498,647 291.123,121	2.614

** Lungimile segmentelor sunt determinate în planul de proiecție Stereo 70 și sunt rotunjite la 1 milimetru.

*** Distanța dintre puncte este formată din segmente cumulate ce sunt mai mici decât valoarea 1 milimetru.

**DATE DESPRE IMOBILUL NR. 9956**

Oficiul de Cadastru și Publicitate Imobiliară DOLJ
Biroul de Cadastru și Publicitate Imobiliară Craiova

A. Partea I. Descrierea imobilului

TEREN Extravilan

Adresa: Jud. Dolj, T 114, P 57

Nr. Crt	Nr cadastral Nr. topografic	Suprafața* (mp)	Observații / Referințe
A1	34271	3.025	Sector cadastral:24 Teren neimprejmuit;

B. Partea II. Proprietari și acte

Inscrieri privitoare la dreptul de proprietate și alte drepturi reale		Referințe
55067 / 19/04/2016		
Hotarare Judecatoreasca nr. Sentinta civila nr. 2325, din 18/11/2014 emis de Judecatoria Calafat (in Dosar nr. 1568/201/2014);		
B1	Intabulare, drept de PROPRIETATE, dobandit prin Hotarare Judecatoreasca, cota actuala 1/1, cota initiala 1/1 1) RADU ELENA CORINA	A1

C. Partea III. SARCINI .

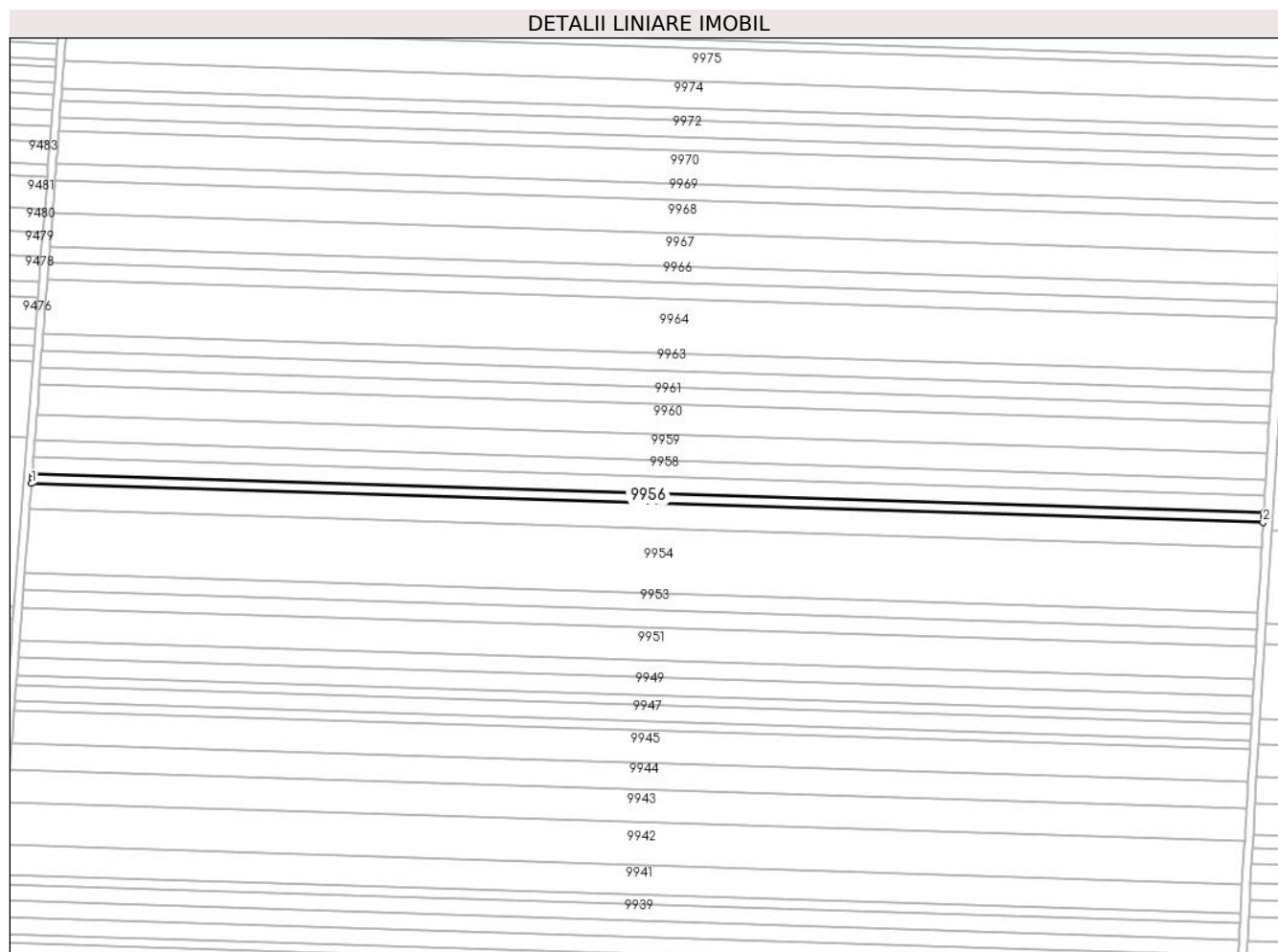
Inscrieri privind dezmembramintele dreptului de proprietate, drepturi reale de garanție și sarcini	Referințe
NU SUNT	

Anexa Nr. 1 La Partea I

Teren

Nr cadastral	Suprafața (mp)*	Observații / Referințe
34271	3.025	

* Suprafața este determinată în planul de proiecție Stereo 70.



Date referitoare la teren

Crt	Categorie folosință	Intravilan	Suprafața (mp)	Tarla	Parcelă	Nr. topo	Observații / Referințe
1	arabil	NU	3.025	114	57	-	

Lungime Segmente

1) Valorile lungimilor segmentelor sunt obținute din proiecție în plan.

Punct început	X / Y	Punct sfârșit	X / Y	Lungime segment (** (m)
1	347.499,605 291.135,535	2	348.110,349 291.116,218	611.049
2	348.110,349 291.116,218	3	348.110,484 291.118,556	2.342
3	348.110,484 291.118,556	4	348.110,635 291.121,162	2.61
4	348.110,635 291.121,162	5	347.499,986 291.140,477	610.954
5	347.499,986 291.140,477	6	347.499,805 291.138,141	2.343

Punct început	X / Y	Punct sfârșit	X / Y	Lungime segment (** (m)
6	347.499,805 291.138,141	1	347.499,605 291.135,535	2.614

** Lungimile segmentelor sunt determinate în planul de proiecție Stereo 70 și sunt rotunjite la 1 milimetru.

*** Distanța dintre puncte este formată din segmente cumulate ce sunt mai mici decât valoarea 1 milimetru.

**DATE DESPRE IMOBILUL NR. 9957**

Oficiul de Cadastru și Publicitate Imobiliară DOLJ
Biroul de Cadastru și Publicitate Imobiliară Craiova

A. Partea I. Descrierea imobilului

TEREN Extravilan

Adresa: Jud. Dolj, T 114, P 58

Nr. Crt	Nr cadastral Nr. topografic	Suprafața* (mp)	Observații / Referințe
A1		5.000	Sector cadastral:24 Teren neimprejmuit;

B. Partea II. Proprietari și acte

Inscrieri privitoare la dreptul de proprietate și alte drepturi reale	Referințe
/	
Act Administrativ nr. TDP 598-58805, din 03/01/1994 emis de CJSDPAT DOLJ;	
B1	A1
Intabulare, drept de PROPRIETATE, dobandit prin Reconstituire, cota actuala 1/1, cota initiala 1/1	
1) SODOLEANU P. ȘTEFAN, LIPSA CNP	

C. Partea III. SARCINI .


Inscrieri privind dezmembramintele dreptului de proprietate, drepturi reale de garanție și sarcini	Referințe
NU SUNT	

Anexa Nr. 1 La Partea I

Teren

Nr cadastral	Suprafaţa (mp)*	Observaţii / Referinţe
	5.000	

* Suprafaţa este determinată în planul de proiecţie Stereo 70.



Date referitoare la teren

Crt	Categorie folosinţă	Intravilan	Suprafaţa (mp)	Tarla	Parcelă	Nr. topo	Observaţii / Referinţe
1	arabil	NU	5.000	114	58	-	

Lungime Segmente

1) Valorile lungimilor segmentelor sunt obţinute din proiecţie în plan.

Punct început	X / Y	Punct sfârşit	X / Y	Lungime segment (** (m)
1	347.499,986 291.140,477	2	348.110,635 291.121,162	610.954
2	348.110,635 291.121,162	3	348.110,802 291.124,059	2.902
3	348.110,802 291.124,059	4	348.110,956 291.126,73	2.675
4	348.110,956 291.126,73	5	348.111,107 291.129,336	2.61
5	348.111,107 291.129,336	6	347.500,616 291.148,646	610.796

Punct început	X / Y	Punct sfârșit	X / Y	Lungime segment (** (m)
6	347.500,616 291.148,646	7	347.500,209 291.143,372	5.29
7	347.500,209 291.143,372	8	347.500,187 291.143,082	0.291
8	347.500,187 291.143,082	1	347.499,986 291.140,477	2.613

** Lungimile segmentelor sunt determinate în planul de proiecție Stereo 70 și sunt rotunjite la 1 milimetru.

*** Distanța dintre puncte este formată din segmente cumulate ce sunt mai mici decât valoarea 1 milimetru.

**DATE DESPRE IMOBILUL NR. 9958**

Oficiul de Cadastru și Publicitate Imobiliară DOLJ
Biroul de Cadastru și Publicitate Imobiliară Craiova

A. Partea I. Descrierea imobilului

TEREN Extravilan

Adresa: Jud. Dolj, T 114, P 59

Nr. Crt	Nr cadastral Nr. topografic	Suprafața* (mp)	Observații / Referințe
A1		5.000	Sector cadastral:24 Teren neimprejmit;

B. Partea II. Proprietari și acte

Inscrieri privitoare la dreptul de proprietate și alte drepturi reale		Referințe
/		
Act Notarial nr. CM166, din 14/10/2021 emis de BIN ZĂVOI AURELIAN PAUL;		
B1	Intabulare, drept de PROPRIETATE, dobândit prin Succesiune, cota actuala 1/4, cota initiala 1/4 1) VĂDUVA ANIȘOARA-MARIANA	A1
B2	Intabulare, drept de PROPRIETATE, dobândit prin Succesiune, cota actuala 1/4, cota initiala 1/4 1) PLENICEANU CĂTĂLINA-NICOLETA	A1
B3	Intabulare, drept de PROPRIETATE, dobândit prin Succesiune, cota actuala 1/4, cota initiala 1/4 1) PRODAN ILIE-IULIAN	A1
B4	Intabulare, drept de PROPRIETATE, dobândit prin Succesiune, cota actuala 1/4, cota initiala 1/4 1) PRODAN DANIEL	A1

C. Partea III. SARCINI .


Inscrieri privind dezmembramintele dreptului de proprietate, drepturi reale de garanție și sarcini	Referințe
NU SUNT	

Anexa Nr. 1 La Partea I

Teren

Nr cadastral	Suprafața (mp)*	Observații / Referințe
	5.000	

* Suprafața este determinată în planul de proiecție Stereo 70.



Date referitoare la teren

Crt	Categorie folosință	Intra vilan	Suprafața (mp)	Tarla	Parcelă	Nr. topo	Observații / Referințe
1	arabil	NU	5.000	114	59	-	

Lungime Segmente

1) Valorile lungimilor segmentelor sunt obținute din proiecție în plan.

Punct început	X / Y	Punct sfârșit	X / Y	Lungime segment (** (m)
1	347.500,616 291.148,646	2	348.111,107 291.129,336	610.796
2	348.111,107 291.129,336	3	348.111,274 291.132,233	2.902
3	348.111,274 291.132,233	4	348.111,429 291.134,907	2.678
4	348.111,429 291.134,907	5	348.111,579 291.137,512	2.609
5	348.111,579 291.137,512	6	347.501,246 291.156,817	610.638

Punct început	X / Y	Punct sfârșit	X / Y	Lungime segment (** (m)
6	347.501,246 291.156,817	7	347.500,839 291.151,542	5.291
7	347.500,839 291.151,542	8	347.500,816 291.151,25	0.293
8	347.500,816 291.151,25	1	347.500,616 291.148,646	2.612

** Lungimile segmentelor sunt determinate în planul de proiecție Stereo 70 și sunt rotunjite la 1 milimetru.

*** Distanța dintre puncte este formată din segmente cumulate ce sunt mai mici decât valoarea 1 milimetru.

**DATE DESPRE IMOBILUL NR. 9959**

Oficiul de Cadastru și Publicitate Imobiliară DOLJ
Biroul de Cadastru și Publicitate Imobiliară Craiova

A. Partea I. Descrierea imobilului

TEREN Extravilan

Adresa: Jud. Dolj, T 114, P 60

Nr. Crt	Nr cadastral Nr. topografic	Suprafața* (mp)	Observații / Referințe
A1	33136	8.000	Sector cadastral:24 Teren neimprejmuț;

B. Partea II. Proprietari și acte

Inscrieri privitoare la dreptul de proprietate și alte drepturi reale		Referințe
155766 / 19/12/2014		
Hotarare Judecatoreasca nr. Sentinta civila nr 1803, din 17/10/2013 emis de JUDECATORIA CALAFAT (din Dosar nr 3040/201/2013);		
B1	Intabulare, drept de PROPRIETATE, dobandit prin Hotarare Judecatoreasca, cota actuala 1/1, cota initiala 1/1 1) SC EAST WAY SPEDITION SRL, CIF:13176107	A1
145296 / 22/07/2020		
Act Notarial nr. Contract de ipoteca aut nr.659, din 16/07/2020 emis de Marincas Eugen;		
B2	Se noteaza interdictiile de instrainare, grevare, inchiriere, dezmembrare, comasare ,restructurare,amenajare, construire, demolare 1) LIBRA INTERNET BANK S.A., CIF:8119644	A1

C. Partea III. SARCINI


Inscrieri privind dezmembramintele dreptului de proprietate, drepturi reale de garanție și sarcini		Referințe
145296 / 22/07/2020		
Act Notarial nr. Contract de ipoteca aut nr.659, din 16/07/2020 emis de Marincas Eugen;		
C1	Intabulare, drept de IPOTECA, Valoare:8000000 RONplus celelalte obligatii de plata aferente creditului 1) LIBRA INTERNET BANK S.A., CIF:8119644	A1

Anexa Nr. 1 La Partea I

Teren

Nr cadastral	Suprafața (mp)*	Observații / Referințe
33136	8.000	

* Suprafața este determinată în planul de proiecție Stereo 70.



Date referitoare la teren

Crt	Categorie folosință	Intravilan	Suprafața (mp)	Tarla	Parcelă	Nr. topo	Observații / Referințe
1	arabil	NU	8.000	114	60	-	

Lungime Segmente

1) Valorile lungimilor segmentelor sunt obținute din proiecție în plan.

Punct început	X / Y	Punct sfârșit	X / Y	Lungime segment (** (m)
1	347.501,246 291.156,817	2	348.111,579 291.137,512	610.638
2	348.111,579 291.137,512	3	348.112,185 291.147,995	10.501
3	348.112,185 291.147,995	4	348.112,335 291.150,599	2.608
4	348.112,335 291.150,599	5	347.502,255 291.169,896	610.385
5	347.502,255 291.169,896	6	347.501,447 291.159,421	10.506

Punct început	X / Y	Punct sfârșit	X / Y	Lungime segment (** (m)
6	347.501,447 291.159,421	1	347.501,246 291.156,817	2.612

** Lungimile segmentelor sunt determinate în planul de proiecție Stereo 70 și sunt rotunjite la 1 milimetru.

*** Distanța dintre puncte este formată din segmente cumulate ce sunt mai mici decât valoarea 1 milimetru.

**DATE DESPRE IMOBILUL NR. 9960**

Oficiul de Cadastru și Publicitate Imobiliară DOLJ
Biroul de Cadastru și Publicitate Imobiliară Craiova

A. Partea I. Descrierea imobilului

TEREN Extravilan

Adresa: Jud. Dolj, T 114, P 61

Nr. Crt	Nr cadastral Nr. topografic	Suprafața* (mp)	Observații / Referințe
A1	32833	9.055	Sector cadastral:24 Teren neimprejmuit;

B. Partea II. Proprietari și acte

Inscrieri privitoare la dreptul de proprietate și alte drepturi reale	Referințe
9367 / 28/01/2014	
Hotarare Judecatoreasca nr. SENTINTA CIVILA NR.2216, din 05/12/2007 emis de JUDECATORIA CALAFAT;	
B1	A1
Intabulare, drept de PROPRIETATE, dobandit prin Hotarare Judecatoreasca, cota actuala 1/1, cota initiala 1/1 1) RADU MARIN	

C. Partea III. SARCINI .


Inscrieri privind dezmembramintele dreptului de proprietate, drepturi reale de garanție și sarcini	Referințe
NU SUNT	

Anexa Nr. 1 La Partea I

Teren

Nr cadastral	Suprafața (mp)*	Observații / Referințe
32833	9.055	

* Suprafața este determinată în planul de proiecție Stereo 70.



Date referitoare la teren

Crt	Categorie folosință	Intravilan	Suprafața (mp)	Tarla	Parcelă	Nr. topo	Observații / Referințe
1	arabil	NU	9.055	114	61	-	

Lungime Segmente

1) Valorile lungimilor segmentelor sunt obținute din proiecție în plan.

Punct început	X / Y	Punct sfârșit	X / Y	Lungime segment (** (m)
1	347.502,255 291.169,896	2	348.112,335 291.150,599	610.385
2	348.112,335 291.150,599	3	348.112,654 291.156,121	5.531
3	348.112,654 291.156,121	4	348.113,114 291.162,812	6.707
4	348.113,114 291.162,812	5	348.113,293 291.165,414	2.608
5	348.113,293 291.165,414	6	347.503,397 291.184,704	610.201

Punct început	X / Y	Punct sfârșit	X / Y	Lungime segment (** (m)
6	347.503,397 291.184,704	7	347.502,456 291.172,498	12.242
7	347.502,456 291.172,498	1	347.502,255 291.169,896	2.61

** Lungimile segmentelor sunt determinate în planul de proiecție Stereo 70 și sunt rotunjite la 1 milimetru.

*** Distanța dintre puncte este formată din segmente cumulate ce sunt mai mici decât valoarea 1 milimetru.

**DATE DESPRE IMOBILUL NR. 9961**

Oficiul de Cadastru și Publicitate Imobiliară DOLJ
Biroul de Cadastru și Publicitate Imobiliară Craiova

A. Partea I. Descrierea imobilului

TEREN Extravilan

Adresa: Jud. Dolj, T 114, P 62

Nr. Crt	Nr cadastral Nr. topografic	Suprafața* (mp)	Observații / Referințe
A1		5.000	Sector cadastral:24 Teren neimprejmuit;

B. Partea II. Proprietari și acte

Inscrieri privitoare la dreptul de proprietate și alte drepturi reale		Referințe
/		
Act Administrativ nr. TDP 620-15010, din 07/01/1994 emis de CJSDPAT DOLJ;		
B1	Intabulare, drept de PROPRIETATE, dobandit prin Constituire, cota actuala 1/1, cota initiala 1/1 1) MORARU M. ION, LIPSA CNP	A1

C. Partea III. SARCINI .


Inscrieri privind dezmembramintele dreptului de proprietate, drepturi reale de garanție și sarcini	Referințe
NU SUNT	

Anexa Nr. 1 La Partea I

Teren

Nr cadastral	Suprafața (mp)*	Observații / Referințe
	5.000	

* Suprafața este determinată în planul de proiecție Stereo 70.



Date referitoare la teren

Crt	Categorie folosință	Intravilan	Suprafața (mp)	Tarla	Parcelă	Nr. topo	Observații / Referințe
1	arabil	NU	5.000	114	62	-	

Lungime Segmente

1) Valorile lungimilor segmentelor sunt obținute din proiecție în plan.

Punct început	X / Y	Punct sfârșit	X / Y	Lungime segment (** (m)
1	347.503,397 291.184,704	2	348.113,293 291.165,414	610.201
2	348.113,293 291.165,414	3	348.113,452 291.167,732	2.323
3	348.113,452 291.167,732	4	348.113,676 291.170,993	3.269
4	348.113,676 291.170,993	5	348.113,855 291.173,594	2.607
5	348.113,855 291.173,594	6	347.504,029 291.192,883	610.131

Punct început	X / Y	Punct sfârșit	X / Y	Lungime segment (** (m)
6	347.504,029 291.192,883	7	347.503,598 291.187,306	5.594
7	347.503,598 291.187,306	8	347.503,576 291.187,022	0.285
8	347.503,576 291.187,022	1	347.503,397 291.184,704	2.325

** Lungimile segmentelor sunt determinate în planul de proiecție Stereo 70 și sunt rotunjite la 1 milimetru.

*** Distanța dintre puncte este formată din segmente cumulate ce sunt mai mici decât valoarea 1 milimetru.

**DATE DESPRE IMOBILUL NR. 9962**

Oficiul de Cadastru și Publicitate Imobiliară DOLJ
Biroul de Cadastru și Publicitate Imobiliară Craiova

A. Partea I. Descrierea imobilului

TEREN Extravilan

Adresa: Jud. Dolj, T 114, P 62/1

Nr. Crt	Nr cadastral Nr. topografic	Suprafața* (mp)	Observații / Referințe
A1	34274	5.000	Sector cadastral:24 Teren neimprejmuit;

B. Partea II. Proprietari și acte

Inscrieri privitoare la dreptul de proprietate și alte drepturi reale	Referințe
79403 / 13/06/2016	
Act Notarial nr. contract de vanzare -cumparare nr 1768, din 07/06/2016 emis de BUDIANA IONUT RAZVAN;	
B1	A1
Intabulare, drept de PROPRIETATE, dobandit prin Conventie, cota actuala 1/1, cota initiala 1/1	
1) RADU ELENA CORINA	
2) RADU MARIN	

C. Partea III. SARCINI .


Inscrieri privind dezmembramintele dreptului de proprietate, drepturi reale de garanție și sarcini	Referințe
NU SUNT	

Anexa Nr. 1 La Partea I

Teren

Nr cadastral	Suprafața (mp)*	Observații / Referințe
34274	5.000	

* Suprafața este determinată în planul de proiecție Stereo 70.



Date referitoare la teren

Crt	Categorie folosință	Intravilan	Suprafața (mp)	Tarla	Parcelă	Nr. topo	Observații / Referințe
1	arabil	NU	5.000	114	62/1	-	

Lungime Segmente

1) Valorile lungimilor segmentelor sunt obținute din proiecție în plan.

Punct început	X / Y	Punct sfârșit	X / Y	Lungime segment (** (m)
1	347.504,029 291.192,883	2	348.113,855 291.173,594	610.131
2	348.113,855 291.173,594	3	348.113,896 291.174,193	0.6
3	348.113,896 291.174,193	4	348.114,238 291.179,175	4.994
4	348.114,238 291.179,175	5	348.114,417 291.181,776	2.607
5	348.114,417 291.181,776	6	347.504,66 291.201,063	610.062

Punct început	X / Y	Punct sfârșit	X / Y	Lungime segment (** (m)
6	347.504,66 291.201,063	7	347.504,229 291.195,484	5.596
7	347.504,229 291.195,484	8	347.504,075 291.193,482	2.008
8	347.504,075 291.193,482	1	347.504,029 291.192,883	0.601

** Lungimile segmentelor sunt determinate în planul de proiecție Stereo 70 și sunt rotunjite la 1 milimetru.

*** Distanța dintre puncte este formată din segmente cumulate ce sunt mai mici decât valoarea 1 milimetru.

**DATE DESPRE IMOBILUL NR. 9963**

Oficiul de Cadastru și Publicitate Imobiliară DOLJ
Biroul de Cadastru și Publicitate Imobiliară Craiova

A. Partea I. Descrierea imobilului

TEREN Extravilan

Adresa: Jud. Dolj, T 114, P 63

Nr. Crt	Nr cadastral Nr. topografic	Suprafața* (mp)	Observații / Referințe
A1		5.430	Sector cadastral:24 Teren neimprejmuit;

B. Partea II. Proprietari și acte

Inscrieri privitoare la dreptul de proprietate și alte drepturi reale	Referințe
/	
Act Administrativ nr. TDP 1161-59371, din 08/07/1994 emis de CJSDPAT DOLJ;	
B1	A1
Intabulare, drept de PROPRIETATE, dobandit prin Reconstituire, cota actuala 1/1, cota initiala 1/1 1) URECHE I. ION, LIPSA CNP	

C. Partea III. SARCINI .


Inscrieri privind dezmembramintele dreptului de proprietate, drepturi reale de garanție și sarcini	Referințe
NU SUNT	

Anexa Nr. 1 La Partea I

Teren

Nr cadastral	Suprafața (mp)*	Observații / Referințe
	5.430	

* Suprafața este determinată în planul de proiecție Stereo 70.



Date referitoare la teren

Crt	Categorie folosință	Intravilan	Suprafața (mp)	Tarla	Parcelă	Nr. topo	Observații / Referințe
1	arabil	NU	5.430	114	63	-	

Lungime Segmente

1) Valorile lungimilor segmentelor sunt obținute din proiecție în plan.

Punct început	X / Y	Punct sfârșit	X / Y	Lungime segment (** (m)
1	347.504,66 291.201,063	2	348.114,417 291.181,776	610.062
2	348.114,417 291.181,776	3	348.114,849 291.188,061	6.3
3	348.114,849 291.188,061	4	348.115,028 291.190,662	2.607
4	348.115,028 291.190,662	5	347.505,345 291.209,947	609.988
5	347.505,345 291.209,947	6	347.504,86 291.203,664	6.302

Punct început	X / Y	Punct sfârşit	X / Y	Lungime segment (** (m)
6	347.504,86 291.203,664	1	347.504,66 291.201,063	2.609

** Lungimile segmentelor sunt determinate în planul de proiecţie Stereo 70 şi sunt rotunjite la 1 milimetru.

*** Distanţa dintre puncte este formată din segmente cumulate ce sunt mai mici decât valoarea 1 milimetru.

**DATE DESPRE IMOBILUL NR. 9964**

Oficiul de Cadastru și Publicitate Imobiliară DOLJ
Biroul de Cadastru și Publicitate Imobiliară Craiova

A. Partea I. Descrierea imobilului

TEREN Extravilan

Adresa: Jud. Dolj, T 114, P 64

Nr. Crt	Nr cadastral Nr. topografic	Suprafața* (mp)	Observații / Referințe
A1		16.271	Sector cadastral:24 Teren neimpregmuit;

B. Partea II. Proprietari și acte

Inscrieri privitoare la dreptul de proprietate și alte drepturi reale	Referințe
/	
Act Administrativ nr. TDP 1163-59371, din 08/07/1994 emis de CJSDPAT DOLJ;	
B1	A1
Intabulare, drept de PROPRIETATE, dobandit prin Reconstituire, cota actuala 1/1, cota initiala 1/1 1) VASILE I. MARIA, LIPSA CNP	

C. Partea III. SARCINI .


Inscrieri privind dezmembramintele dreptului de proprietate, drepturi reale de garanție și sarcini	Referințe
NU SUNT	

Anexa Nr. 1 La Partea I

Teren

Nr cadastral	Suprafața (mp)*	Observații / Referințe
	16.271	

* Suprafața este determinată în planul de proiecție Stereo 70.



Date referitoare la teren

Crt	Categorie folosință	Intravilan	Suprafața (mp)	Tarla	Parcelă	Nr. topo	Observații / Referințe
1	arabil	NU	16.271	114	64	-	

Lungime Segmente

1) Valorile lungimilor segmentelor sunt obținute din proiecție în plan.

Punct început	X / Y	Punct sfârșit	X / Y	Lungime segment (** (m)
1	347.505,345 291.209,947	2	348.115,028 291.190,662	609.988
2	348.115,028 291.190,662	3	348.116,089 291.206,107	15.481
3	348.116,089 291.206,107	4	348.116,679 291.214,697	8.61
4	348.116,679 291.214,697	5	348.116,786 291.216,251	1.558
5	348.116,786 291.216,251	6	348.116,858 291.217,297	1.048

Punct început	X / Y	Punct sfârșit	X / Y	Lungime segment (** (m)
6	348.116,858 291.217,297	7	347.507,399 291.236,574	609.764
7	347.507,399 291.236,574	8	347.507,318 291.235,528	1.049
8	347.507,318 291.235,528	9	347.506,536 291.225,388	10.17
9	347.506,536 291.225,388	10	347.505,546 291.212,547	12.879
10	347.505,546 291.212,547	1	347.505,345 291.209,947	2.608

** Lungimile segmentelor sunt determinate în planul de proiecție Stereo 70 și sunt rotunjite la 1 milimetru.

*** Distanța dintre puncte este formată din segmente cumulate ce sunt mai mici decât valoarea 1 milimetru.

**DATE DESPRE IMOBILUL NR. 9965**

Oficiul de Cadastru și Publicitate Imobiliară DOLJ
 Biroul de Cadastru și Publicitate Imobiliară Craiova

A. Partea I. Descrierea imobilului

TEREN Extravilan

Adresa: Jud. Dolj, T 114, P 65

Nr. Crt	Nr cadastral Nr. topografic	Suprafața* (mp)	Observații / Referințe
A1	33196	5.000	Sector cadastral:24 Teren neimpregmuit;

B. Partea II. Proprietari și acte

Inscrieri privitoare la dreptul de proprietate și alte drepturi reale		Referințe
21232 / 27/02/2015		
Hotarare Judecatoreasca nr. SENTINTA CIVILA NR. 989, din 12/05/2014 emis de Judecatoria Calafat (in DOSAR nr. 1567/201/2014);		
B1	Intabulare, drept de PROPRIETATE, dobandit prin Hotarare Judecatoreasca, cota actuala 1/1, cota initiala 1/1 1) RADU MARIN , LIPSA CNP	A1
Act Normativ nr. LEGEA 17, din 07/03/2014 emis de PARLAMENTUL ROMANIEI;		
B2	Se noteaza faptul ca imobilul de sub A 1 se afla sub incidenta art. 3 alin. (1) din Legea nr. 17/2014	A1

C. Partea III. SARCINI .


Inscrieri privind dezmembramintele dreptului de proprietate, drepturi reale de garanție și sarcini	Referințe
NU SUNT	

Anexa Nr. 1 La Partea I

Teren

Nr cadastral	Suprafața (mp)*	Observații / Referințe
33196	5.000	

* Suprafața este determinată în planul de proiecție Stereo 70.



Date referitoare la teren

Crt	Categorie folosință	Intravilan	Suprafața (mp)	Tarla	Parcelă	Nr. topo	Observații / Referințe
1	arabil	NU	5.000	114	65	-	

Lungime Segmente

1) Valorile lungimilor segmentelor sunt obținute din proiecție în plan.

Punct început	X / Y	Punct sfârșit	X / Y	Lungime segment (** (m)
1	347.507,399 291.236,574	2	348.116,858 291.217,297	609.764
2	348.116,858 291.217,297	3	348.117,242 291.222,884	5.6
3	348.117,242 291.222,884	4	348.117,349 291.224,437	1.557
4	348.117,349 291.224,437	5	348.117,421 291.225,484	1.049
5	348.117,421 291.225,484	6	347.508,03 291.244,759	609.696

Punct început	X / Y	Punct sfârșit	X / Y	Lungime segment (** (m)
6	347.508,03 291.244,759	7	347.507,949 291.243,713	1.049
7	347.507,949 291.243,713	8	347.507,599 291.239,174	4.552
8	347.507,599 291.239,174	1	347.507,399 291.236,574	2.608

** Lungimile segmentelor sunt determinate în planul de proiecție Stereo 70 și sunt rotunjite la 1 milimetru.

*** Distanța dintre puncte este formată din segmente cumulate ce sunt mai mici decât valoarea 1 milimetru.

**DATE DESPRE IMOBILUL NR. 9966**

Oficiul de Cadastru și Publicitate Imobiliară DOLJ
 Biroul de Cadastru și Publicitate Imobiliară Craiova

A. Partea I. Descrierea imobilului

TEREN Extravilan

Adresa: Jud. Dolj, T 114, P 66

Nr. Crt	Nr cadastral Nr. topografic	Suprafața* (mp)	Observații / Referințe
A1	33502	5.000	Sector cadastral:24 Teren neimprejmuit;

B. Partea II. Proprietari și acte

Inscrieri privitoare la dreptul de proprietate și alte drepturi reale		Referințe
65532 / 09/06/2015		
Hotarare Judecatoreasca nr. Sentinta civila nr. 2505, din 09/12/2014 emis de Judecatoria Calafat - Dosar nr. 2410/201/2014;		
B1	Intabulare, drept de PROPRIETATE, dobandit prin Hotarare Judecatoreasca, cota actuala 1/1, cota initiala 1/1 1) RADU MARIN	A1

C. Partea III. SARCINI .


Inscrieri privind dezmembramintele dreptului de proprietate, drepturi reale de garanție și sarcini	Referințe
NU SUNT	

Anexa Nr. 1 La Partea I

Teren

Nr cadastral	Suprafața (mp)*	Observații / Referințe
33502	5.000	

* Suprafața este determinată în planul de proiecție Stereo 70.



Date referitoare la teren

Crt	Categorie folosință	Intravilan	Suprafața (mp)	Tarla	Parcelă	Nr. topo	Observații / Referințe
1	arabil	NU	5.000	114	66	-	

Lungime Segmente

1) Valorile lungimilor segmentelor sunt obținute din proiecție în plan.

Punct început	X / Y	Punct sfârșit	X / Y	Lungime segment (** (m)
1	347.508,03 291.244,759	2	348.117,421 291.225,484	609.696
2	348.117,421 291.225,484	3	348.117,79 291.230,866	5.395
3	348.117,79 291.230,866	4	348.117,804 291.231,072	0.206
4	348.117,804 291.231,072	5	348.117,983 291.233,671	2.605
5	348.117,983 291.233,671	6	347.508,661 291.252,944	609.627

Punct început	X / Y	Punct sfârșit	X / Y	Lungime segment (** (m)
6	347.508,661 291.252,944	7	347.508,445 291.250,14	2.812
7	347.508,445 291.250,14	8	347.508,23 291.247,358	2.79
8	347.508,23 291.247,358	1	347.508,03 291.244,759	2.607

** Lungimile segmentelor sunt determinate în planul de proiecție Stereo 70 și sunt rotunjite la 1 milimetru.

*** Distanța dintre puncte este formată din segmente cumulate ce sunt mai mici decât valoarea 1 milimetru.

**DATE DESPRE IMOBILUL NR. 9967**

Oficiul de Cadastru și Publicitate Imobiliară DOLJ
Biroul de Cadastru și Publicitate Imobiliară Craiova

A. Partea I. Descrierea imobilului

TEREN Extravilan

Adresa: Jud. Dolj, T 114, P 67

Nr. Crt	Nr cadastral Nr. topografic	Suprafața* (mp)	Observații / Referințe
A1		10.000	Sector cadastral:24 Teren neimprejmuit;

B. Partea II. Proprietari și acte

Inscrieri privitoare la dreptul de proprietate și alte drepturi reale		Referințe
/		
Act Administrativ nr. TDP 643-15010, din 05/01/1994 emis de CJSDPAT DOLJ;		
B1	Intabulare, drept de PROPRIETATE, dobandit prin Reconstituire, cota actuala 1/1, cota initiala 1/1 1) CHITUCEA I. MARIA, LIPSA CNP	A1

C. Partea III. SARCINI .


Inscrieri privind dezmembramintele dreptului de proprietate, drepturi reale de garanție și sarcini	Referințe
NU SUNT	

Anexa Nr. 1 La Partea I

Teren

Nr cadastral	Suprafața (mp)*	Observații / Referințe
	10.000	

* Suprafața este determinată în planul de proiecție Stereo 70.



Date referitoare la teren

Crt	Categorie folosință	Intravilan	Suprafața (mp)	Tarla	Parcelă	Nr. topo	Observații / Referințe
1	arabil	NU	10.000	114	67	-	

Lungime Segmente

1) Valorile lungimilor segmentelor sunt obținute din proiecție în plan.

Punct început	X / Y	Punct sfârșit	X / Y	Lungime segment (** (m)
1	347.508,661 291.252,944	2	348.117,983 291.233,671	609.627
2	348.117,983 291.233,671	3	348.118,353 291.239,054	5.396
3	348.118,353 291.239,054	4	348.118,916 291.247,243	8.208
4	348.118,916 291.247,243	5	348.118,93 291.247,45	0.207
5	348.118,93 291.247,45	6	348.119,109 291.250,049	2.605

Punct început	X / Y	Punct sfârșit	X / Y	Lungime segment (** (m)
6	348.119,109 291.250,049	7	347.509,924 291.269,318	609.49
7	347.509,924 291.269,318	8	347.509,708 291.266,513	2.813
8	347.509,708 291.266,513	9	347.509,077 291.258,326	8.211
9	347.509,077 291.258,326	10	347.508,862 291.255,543	2.791
10	347.508,862 291.255,543	1	347.508,661 291.252,944	2.607

** Lungimile segmentelor sunt determinate în planul de proiecție Stereo 70 și sunt rotunjite la 1 milimetru.

*** Distanța dintre puncte este formată din segmente cumulate ce sunt mai mici decât valoarea 1 milimetru.

**DATE DESPRE IMOBILUL NR. 9968**

Oficiul de Cadastru și Publicitate Imobiliară DOLJ
Biroul de Cadastru și Publicitate Imobiliară Craiova

A. Partea I. Descrierea imobilului

TEREN Extravilan

Adresa: Jud. Dolj, T 114, P 68

Nr. Crt	Nr cadastral Nr. topografic	Suprafața* (mp)	Observații / Referințe
A1		10.000	Sector cadastral:24 Teren neimprejmuit;

B. Partea II. Proprietari și acte

Inscrieri privitoare la dreptul de proprietate și alte drepturi reale		Referințe
/		
Act Administrativ nr. TDP 1140-59371, din 06/07/1994 emis de CJSDPAT DOLJ;		
B1	Intabulare, drept de PROPRIETATE, dobandit prin Reconstituire, cota actuala 1/1, cota initiala 1/1 1) MOȚA C. FLOREA , LIPSA CNP	A1

C. Partea III. SARCINI .


Inscrieri privind dezmembramintele dreptului de proprietate, drepturi reale de garanție și sarcini	Referințe
NU SUNT	

Anexa Nr. 1 La Partea I

Teren

Nr cadastral	Suprafața (mp)*	Observații / Referințe
	10.000	

* Suprafața este determinată în planul de proiecție Stereo 70.



Date referitoare la teren

Crt	Categorie folosință	Intravilan	Suprafața (mp)	Tarla	Parcelă	Nr. topo	Observații / Referințe
1	arabil	NU	10.000	114	68	-	

Lungime Segmente

1) Valorile lungimilor segmentelor sunt obținute din proiecție în plan.

Punct început	X / Y	Punct sfârșit	X / Y	Lungime segment (** (m)
1	347.509,924 291.269,318	2	348.119,109 291.250,049	609.49
2	348.119,109 291.250,049	3	348.119,479 291.255,433	5.397
3	348.119,479 291.255,433	4	348.120,042 291.263,624	8.21
4	348.120,042 291.263,624	5	348.120,056 291.263,833	0.209
5	348.120,056 291.263,833	6	348.120,235 291.266,431	2.604

Punct început	X / Y	Punct sfârșit	X / Y	Lungime segment (** (m)
6	348.120,235 291.266,431	7	347.511,187 291.285,695	609.353
7	347.511,187 291.285,695	8	347.510,971 291.282,889	2.814
8	347.510,971 291.282,889	9	347.510,34 291.274,701	8.212
9	347.510,34 291.274,701	10	347.510,125 291.271,916	2.793
10	347.510,125 291.271,916	1	347.509,924 291.269,318	2.606

** Lungimile segmentelor sunt determinate în planul de proiecție Stereo 70 și sunt rotunjite la 1 milimetru.

*** Distanța dintre puncte este formată din segmente cumulate ce sunt mai mici decât valoarea 1 milimetru.

**DATE DESPRE IMOBILUL NR. 9969**

Oficiul de Cadastru și Publicitate Imobiliară DOLJ
Biroul de Cadastru și Publicitate Imobiliară Craiova

A. Partea I. Descrierea imobilului

TEREN Extravilan

Adresa: Jud. Dolj, T 114, P 69

Nr. Crt	Nr cadastral Nr. topografic	Suprafața* (mp)	Observații / Referințe
A1		5.000	Sector cadastral:24 Teren neimprejmit;

B. Partea II. Proprietari și acte

Inscrieri privitoare la dreptul de proprietate și alte drepturi reale		Referințe
/		
Act Administrativ nr. TDP 2576-45298, din 15/01/1997 emis de CJSDPAT DOLJ;		
B1	Intabulare, drept de PROPRIETATE, dobandit prin Reconstituire, cota actuala 1/1, cota initiala 1/1 1) VASILE I. FLOREA, LIPSA CNP	A1
Act Administrativ nr. inregistrat in RTI sub nr 83284, din 02/10/2012 emis de OCPI DOLJ;		
B2	Se noteaza, prin transcriere, in prezenta carte funciara sub B2, faptul ca in registrul de transcriptiuni si inscriptiuni exista inscris sub numarul 83284 din data de 02.10.2012 asupra imobilului de sub A1, urmatoarea actiune: SC nr 2362 din data 2011 emisa de Judecatoria Calafat privind pe RADU ANA reclamant,VASILE MARIA, BUTARU IOANA, DUMITRU EUGENIA parati.	A1

C. Partea III. SARCINI .


Inscrieri privind dezmembramintele dreptului de proprietate, drepturi reale de garanție și sarcini	Referințe
NU SUNT	

Anexa Nr. 1 La Partea I

Teren

Nr cadastral	Suprafața (mp)*	Observații / Referințe
	5.000	

* Suprafața este determinată în planul de proiecție Stereo 70.



Date referitoare la teren

Crt	Categorie folosință	Intravilan	Suprafața (mp)	Tarla	Parcelă	Nr. topo	Observații / Referințe
1	arabil	NU	5.000	114	69	-	

Lungime Segmente

1) Valorile lungimilor segmentelor sunt obținute din proiecție în plan.

Punct început	X / Y	Punct sfârșit	X / Y	Lungime segment (** (m)
1	347.511,187 291.285,695	2	348.120,235 291.266,431	609.353
2	348.120,235 291.266,431	3	348.120,542 291.270,899	4.479
3	348.120,542 291.270,899	4	348.120,619 291.272,025	1.129
4	348.120,619 291.272,025	5	348.120,798 291.274,623	2.604
5	348.120,798 291.274,623	6	347.511,819 291.293,885	609.284

Punct început	X / Y	Punct sfârșit	X / Y	Lungime segment (** (m)
6	347.511,819 291.293,885	7	347.511,532 291.290,162	3.734
7	347.511,532 291.290,162	8	347.511,388 291.288,293	1.875
8	347.511,388 291.288,293	1	347.511,187 291.285,695	2.606

** Lungimile segmentelor sunt determinate în planul de proiecție Stereo 70 și sunt rotunjite la 1 milimetru.

*** Distanța dintre puncte este formată din segmente cumulate ce sunt mai mici decât valoarea 1 milimetru.

**DATE DESPRE IMOBILUL NR. 9970**

Oficiul de Cadastru și Publicitate Imobiliară DOLJ
Biroul de Cadastru și Publicitate Imobiliară Craiova

A. Partea I. Descrierea imobilului

TEREN Extravilan

Adresa: Jud. Dolj, T 114, P 70

Nr. Crt	Nr cadastral Nr. topografic	Suprafața* (mp)	Observații / Referințe
A1		10.000	Sector cadastral:24 Teren neimprejmuit;

B. Partea II. Proprietari și acte

Inscrieri privitoare la dreptul de proprietate și alte drepturi reale	Referințe
/	
Act Administrativ nr. TDP 929-58987, din 18/03/1994 emis de CJSDPAT DOLJ;	
B1	A1
Intabulare, drept de PROPRIETATE, dobandit prin Reconstituire, cota actuala 1/1, cota initiala 1/1	
1) VASILE I. NIȚA, LIPSA CNP	

C. Partea III. SARCINI .


Inscrieri privind dezmembramintele dreptului de proprietate, drepturi reale de garanție și sarcini	Referințe
NU SUNT	

Anexa Nr. 1 La Partea I

Teren

Nr cadastral	Suprafața (mp)*	Observații / Referințe
	10.000	

* Suprafața este determinată în planul de proiecție Stereo 70.



Date referitoare la teren

Crt	Categorie folosință	Intra vilan	Suprafața (mp)	Tarla	Parcelă	Nr. topo	Observații / Referințe
1	arabil	NU	10.000	114	70	-	

Lungime Segmente

1) Valorile lungimilor segmentelor sunt obținute din proiecție în plan.

Punct început	X / Y	Punct sfârșit	X / Y	Lungime segment (** (m)
1	347.511,819 291.293,885	2	348.120,798 291.274,623	609.284
2	348.120,798 291.274,623	3	348.121,105 291.279,091	4.479
3	348.121,105 291.279,091	4	348.121,668 291.287,285	8.213
4	348.121,668 291.287,285	5	348.121,745 291.288,413	1.131
5	348.121,745 291.288,413	6	348.121,924 291.291,01	2.603

Punct început	X / Y	Punct sfârșit	X / Y	Lungime segment (** (m)
6	348.121,924 291.291,01	7	347.513,083 291.310,268	609.145
7	347.513,083 291.310,268	8	347.512,796 291.306,544	3.735
8	347.512,796 291.306,544	9	347.512,164 291.298,352	8.216
9	347.512,164 291.298,352	10	347.512,02 291.296,483	1.875
10	347.512,02 291.296,483	1	347.511,819 291.293,885	2.606

** Lungimile segmentelor sunt determinate în planul de proiecție Stereo 70 și sunt rotunjite la 1 milimetru.

*** Distanța dintre puncte este formată din segmente cumulate ce sunt mai mici decât valoarea 1 milimetru.

**DATE DESPRE IMOBILUL NR. 9971**

Oficiul de Cadastru și Publicitate Imobiliară DOLJ
Biroul de Cadastru și Publicitate Imobiliară Craiova

A. Partea I. Descrierea imobilului

TEREN Extravilan

Adresa: Jud. Dolj, T 114, P 71

Nr. Crt	Nr cadastral Nr. topografic	Suprafața* (mp)	Observații / Referințe
A1		4.100	Sector cadastral:24 Teren neimprejmuit;

B. Partea II. Proprietari și acte

Inscrieri privitoare la dreptul de proprietate și alte drepturi reale		Referințe
/		
Act Administrativ nr. TDP 645-15010, din 05/01/1994 emis de CJSDPAT DOLJ;		
B1	Intabulare, drept de PROPRIETATE, dobandit prin Reconstituire, cota actuala 1/1, cota initiala 1/1 1) SPÎNU G. VLADIMIR, LIPSA CNP 2) ROTARU G CONSTANTIN, LIPSA CNP	A1

C. Partea III. SARCINI .


Inscrieri privind dezmembramintele dreptului de proprietate, drepturi reale de garanție și sarcini	Referințe
NU SUNT	

Anexa Nr. 1 La Partea I

Teren

Nr cadastral	Suprafața (mp)*	Observații / Referințe
	4.100	

* Suprafața este determinată în planul de proiecție Stereo 70.



Date referitoare la teren

Crt	Categorie folosință	Intravilan	Suprafața (mp)	Tarla	Parcelă	Nr. topo	Observații / Referințe
1	arabil	NU	4.100	114	71	-	

Lungime Segmente

1) Valorile lungimilor segmentelor sunt obținute din proiecție în plan.

Punct început	X / Y	Punct sfârșit	X / Y	Lungime segment (** (m)
1	347.513,083 291.310,268	2	348.121,924 291.291,01	609.145
2	348.121,924 291.291,01	3	348.122,207 291.295,133	4.133
3	348.122,207 291.295,133	4	348.122,231 291.295,48	0.348
4	348.122,231 291.295,48	5	348.122,386 291.297,73	2.255
5	348.122,386 291.297,73	6	347.513,602 291.316,986	609.088

Punct început	X / Y	Punct sfârșit	X / Y	Lungime segment (** (m)
6	347.513,602 291.316,986	7	347.513,428 291.314,736	2.257
7	347.513,428 291.314,736	8	347.513,284 291.312,865	1.877
8	347.513,284 291.312,865	1	347.513,083 291.310,268	2.605

** Lungimile segmentelor sunt determinate în planul de proiecție Stereo 70 și sunt rotunjite la 1 milimetru.

*** Distanța dintre puncte este formată din segmente cumulate ce sunt mai mici decât valoarea 1 milimetru.

**DATE DESPRE IMOBILUL NR. 9972**

Oficiul de Cadastru și Publicitate Imobiliară DOLJ
Biroul de Cadastru și Publicitate Imobiliară Craiova

A. Partea I. Descrierea imobilului

TEREN Extravilan

Adresa: Jud. Dolj, T 114, P 72

Nr. Crt	Nr cadastral Nr. topografic	Suprafața* (mp)	Observații / Referințe
A1		5.000	Sector cadastral:24 Teren neimprejmuit;

B. Partea II. Proprietari și acte

Inscrieri privitoare la dreptul de proprietate și alte drepturi reale		Referințe
/		
Act Administrativ nr. TDP 621-15010, din 06/01/1994 emis de CJSDPAT DOLJ;		
B1	Intabulare, drept de PROPRIETATE, dobandit prin Constituire, cota actuala 1/1, cota initiala 1/1 1) URZICEANU M. EUGENIA, LIPSA CNP	A1

C. Partea III. SARCINI .


Inscrieri privind dezmembramintele dreptului de proprietate, drepturi reale de garanție și sarcini	Referințe
NU SUNT	

Anexa Nr. 1 La Partea I

Teren

Nr cadastral	Suprafața (mp)*	Observații / Referințe
	5.000	

* Suprafața este determinată în planul de proiecție Stereo 70.



Date referitoare la teren

Crt	Categorie folosință	Intravilan	Suprafața (mp)	Tarla	Parcelă	Nr. topo	Observații / Referințe
1	arabil	NU	5.000	114	72	-	

Lungime Segmente

1) Valorile lungimilor segmentelor sunt obținute din proiecție în plan.

Punct început	X / Y	Punct sfârșit	X / Y	Lungime segment (** (m)
1	347.513,602 291.316,986	2	348.122,386 291.297,73	609.088
2	348.122,386 291.297,73	3	348.122,389 291.297,774	0.044
3	348.122,389 291.297,774	4	348.122,771 291.303,329	5.568
4	348.122,771 291.303,329	5	348.122,949 291.305,926	2.603
5	348.122,949 291.305,926	6	347.514,234 291.325,18	609.019

Punct început	X / Y	Punct sfârșit	X / Y	Lungime segment (** (m)
6	347.514,234 291.325,18	7	347.513,802 291.319,583	5.614
7	347.513,802 291.319,583	8	347.513,605 291.317,03	2.561
8	347.513,605 291.317,03	1	347.513,602 291.316,986	0.044

** Lungimile segmentelor sunt determinate în planul de proiecție Stereo 70 și sunt rotunjite la 1 milimetru.

*** Distanța dintre puncte este formată din segmente cumulate ce sunt mai mici decât valoarea 1 milimetru.

**DATE DESPRE IMOBILUL NR. 9973**

Oficiul de Cadastru și Publicitate Imobiliară DOLJ
Biroul de Cadastru și Publicitate Imobiliară Craiova

A. Partea I. Descrierea imobilului

TEREN Extravilan

Adresa: Jud. Dolj, T 114, P 73

Nr. Crt	Nr cadastral Nr. topografic	Suprafața* (mp)	Observații / Referințe
A1		3.740	Sector cadastral:24 Teren neimprejmuit;

B. Partea II. Proprietari și acte

Inscrieri privitoare la dreptul de proprietate și alte drepturi reale		Referințe
/		
Act Administrativ nr. TDP 2020-15026, din 22/08/1995 emis de CJSDPAT DOLJ;		
B1	Intabulare, drept de PROPRIETATE, dobandit prin Reconstituire, cota actuala 1/1, cota initiala 1/1 1) URZICEANU D. ANICA, LIPSA CNP	A1

C. Partea III. SARCINI .


Inscrieri privind dezmembramintele dreptului de proprietate, drepturi reale de garanție și sarcini	Referințe
NU SUNT	

Anexa Nr. 1 La Partea I

Teren

Nr cadastral	Suprafața (mp)*	Observații / Referințe
	3.740	

* Suprafața este determinată în planul de proiecție Stereo 70.



Date referitoare la teren

Crt	Categorie folosință	Intra vilan	Suprafața (mp)	Tarla	Parcelă	Nr. topo	Observații / Referințe
1	arabil	NU	3.740	114	73	-	

Lungime Segmente

1) Valorile lungimilor segmentelor sunt obținute din proiecție în plan.

Punct început	X / Y	Punct sfârșit	X / Y	Lungime segment (** (m)
1	347.514,234 291.325,18	2	348.122,949 291.305,926	609.019
2	348.122,949 291.305,926	3	348.122,952 291.305,97	0.044
3	348.122,952 291.305,97	4	348.123,192 291.309,46	3.498
4	348.123,192 291.309,46	5	348.123,37 291.312,057	2.603
5	348.123,37 291.312,057	6	347.514,706 291.331,309	608.968

Punct început	X / Y	Punct sfârșit	X / Y	Lungime segment (** (m)
6	347.514,706 291.331,309	7	347.514,434 291.327,776	3.543
7	347.514,434 291.327,776	8	347.514,237 291.325,224	2.56
8	347.514,237 291.325,224	1	347.514,234 291.325,18	0.044

** Lungimile segmentelor sunt determinate în planul de proiecție Stereo 70 și sunt rotunjite la 1 milimetru.

*** Distanța dintre puncte este formată din segmente cumulate ce sunt mai mici decât valoarea 1 milimetru.

**DATE DESPRE IMOBILUL NR. 9974**

Oficiul de Cadastru și Publicitate Imobiliară DOLJ
Biroul de Cadastru și Publicitate Imobiliară Craiova

A. Partea I. Descrierea imobilului

TEREN Extravilan

Adresa: Jud. Dolj, T 114, P 74

Nr. Crt	Nr cadastral Nr. topografic	Suprafața* (mp)	Observații / Referințe
A1	35969	8.179	Sector cadastral:24 Teren neimprejmuit;

B. Partea II. Proprietari și acte

Inscrieri privitoare la dreptul de proprietate și alte drepturi reale		Referințe
117668 / 06/06/2019		
Act Notarial nr. 1793, din 03/06/2019 emis de NP Budiana Ionut Razvan;		
B1	Intabulare, drept de PROPRIETATE, dobandit prin Conventie, cota actuala 1/1, cota initiala 1/1 1) BICU LIDIA	A1

C. Partea III. SARCINI .

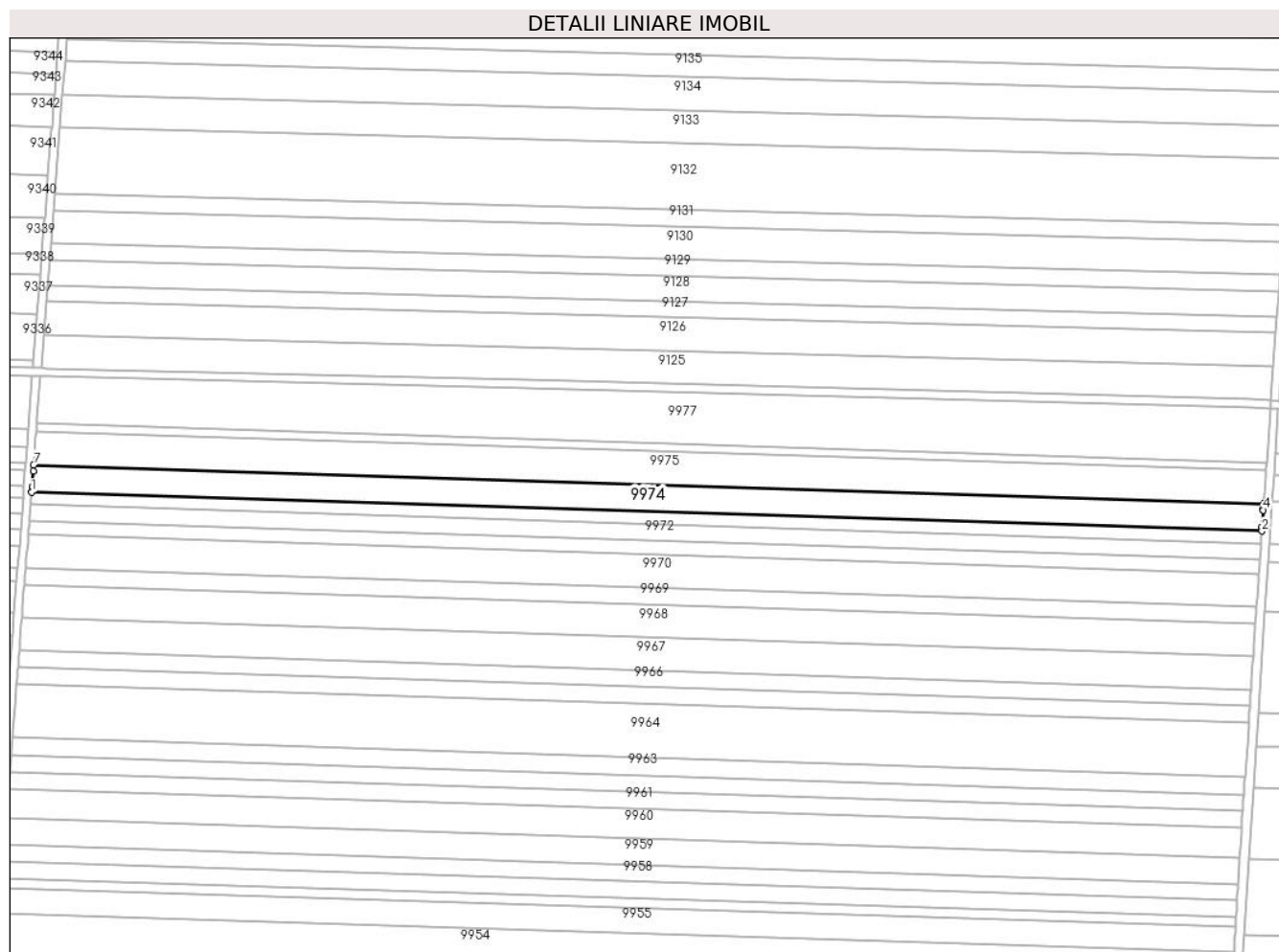
Inscrieri privind dezmembramintele dreptului de proprietate, drepturi reale de garanție și sarcini	Referințe
NU SUNT	

Anexa Nr. 1 La Partea I

Teren

Nr cadastral	Suprafața (mp)*	Observații / Referințe
35969	8.179	

* Suprafața este determinată în planul de proiecție Stereo 70.



Date referitoare la teren

Crt	Categorie folosință	Intravilan	Suprafața (mp)	Tarla	Parcelă	Nr. topo	Observații / Referințe
1	arabil	NU	8.179	114	74	-	

Lungime Segmente

1) Valorile lungimilor segmentelor sunt obținute din proiecție în plan.

Punct început	X / Y	Punct sfârșit	X / Y	Lungime segment (** (m)
1	347.514,706 291.331,309	2	348.123,37 291.312,057	608.968
2	348.123,37 291.312,057	3	348.123,515 291.314,167	2.115
3	348.123,515 291.314,167	4	348.124,078 291.322,364	8.216
4	348.124,078 291.322,364	5	348.124,113 291.322,87	0.507
5	348.124,113 291.322,87	6	348.124,291 291.325,467	2.603

Punct început	X / Y	Punct sfârșit	X / Y	Lungime segment (** (m)
6	348.124,291 291.325,467	7	347.515,741 291.344,715	608.854
7	347.515,741 291.344,715	8	347.515,501 291.341,614	3.11
8	347.515,501 291.341,614	9	347.514,907 291.333,905	7.732
9	347.514,907 291.333,905	10	347.514,869 291.333,418	0.488
10	347.514,869 291.333,418	1	347.514,706 291.331,309	2.115

** Lungimile segmentelor sunt determinate în planul de proiecție Stereo 70 și sunt rotunjite la 1 milimetru.

*** Distanța dintre puncte este formată din segmente cumulate ce sunt mai mici decât valoarea 1 milimetru.

**DATE DESPRE IMOBILUL NR. 9975**

Oficiul de Cadastru și Publicitate Imobiliară DOLJ
Biroul de Cadastru și Publicitate Imobiliară Craiova

A. Partea I. Descrierea imobilului

TEREN Extravilan

Adresa: Jud. Dolj, T 114, P 74

Nr. Crt	Nr cadastral Nr. topografic	Suprafața* (mp)	Observații / Referințe
A1	35970	10.000	Sector cadastral:24 Teren neimprejmit;

B. Partea II. Proprietari și acte

Inscrieri privitoare la dreptul de proprietate și alte drepturi reale		Referințe
117664 / 06/06/2019		
Act Notarial nr. Contract de partaj voluntar nr. 3205, din 28/09/2018 emis de BNP BUDIANA IONUT-RAZVAN (act notarial nr CM nr. 279 din 20.09.2018, emis de BNP BUDIANA IONUT RAZVAN;act notarial nr CM nr. 437 din 26.09.2018, emis de BNP STOENESCU FLOREA;act administrativ nr TDP nr. 599-58805 din 03.01.1994, emis de COMISIA JUDETEANA DOLJ);		
B1	Intabulare, drept de PROPRIETATE, dobandit prin lesire Din Indiviziune, cota actuala 1/1, cota initiala 1/1 1) ONCICA LAURA-MARINELA <i>OBSERVATII: pozitie transcrisa din CF 35845/Cetate, inscrisa prin incheierea nr. 237678 din 13/12/2018; defuncti MATUSEA ANA, DARAC VASILE</i>	A1

C. Partea III. SARCINI .


Inscrieri privind dezmembramintele dreptului de proprietate, drepturi reale de garanție și sarcini	Referințe
NU SUNT	

Anexa Nr. 1 La Partea I

Teren

Nr cadastral	Suprafața (mp)*	Observații / Referințe
35970	10.000	

* Suprafața este determinată în planul de proiecție Stereo 70.



Date referitoare la teren

Crt	Categorie folosință	Intravilan	Suprafața (mp)	Tarla	Parcelă	Nr. topo	Observații / Referințe
1	arabil	NU	10.000	114	74	-	

Lungime Segmente

1) Valorile lungimilor segmentelor sunt obținute din proiecție în plan.

Punct început	X / Y	Punct sfârșit	X / Y	Lungime segment (** (m)
1	347.515,741 291.344,715	2	348.124,291 291.325,467	608.854
2	348.124,291 291.325,467	3	348.124,642 291.330,563	5.108
3	348.124,642 291.330,563	4	348.125,24 291.339,27	8.728
4	348.125,24 291.339,27	5	348.125,283 291.339,897	0.628
5	348.125,283 291.339,897	6	348.125,418 291.341,865	1.973

Punct început	X / Y	Punct sfârșit	X / Y	Lungime segment (** (m)
6	348.125,418 291.341,865	7	347.517,005 291.361,109	608.717
7	347.517,005 291.361,109	8	347.516,853 291.359,142	1.973
8	347.516,853 291.359,142	9	347.516,134 291.349,81	9.36
9	347.516,134 291.349,81	10	347.515,941 291.347,311	2.506
10	347.515,941 291.347,311	1	347.515,741 291.344,715	2.604

** Lungimile segmentelor sunt determinate în planul de proiecție Stereo 70 și sunt rotunjite la 1 milimetru.

*** Distanța dintre puncte este formată din segmente cumulate ce sunt mai mici decât valoarea 1 milimetru.

**DATE DESPRE IMOBILUL NR. 9976**

Oficiul de Cadastru și Publicitate Imobiliară DOLJ
Biroul de Cadastru și Publicitate Imobiliară Craiova

A. Partea I. Descrierea imobilului

TEREN Extravilan

Adresa: Jud. Dolj, T 114, P 75

Nr. Crt	Nr cadastral Nr. topografic	Suprafața* (mp)	Observații / Referințe
A1		2.500	Sector cadastral:24 Teren neimprejmuit;

B. Partea II. Proprietari și acte

Inscrieri privitoare la dreptul de proprietate și alte drepturi reale	Referințe
/	
Act Administrativ nr. TDP 622-15010, din 06/01/1994 emis de CJSDPAT DOLJ;	
B1 Intabulare, drept de PROPRIETATE, dobandit prin Constituire, cota actuala 1/1, cota initiala 1/1 1) PLEȘIVU I. ILINCA, LIPSA CNP	A1

C. Partea III. SARCINI .

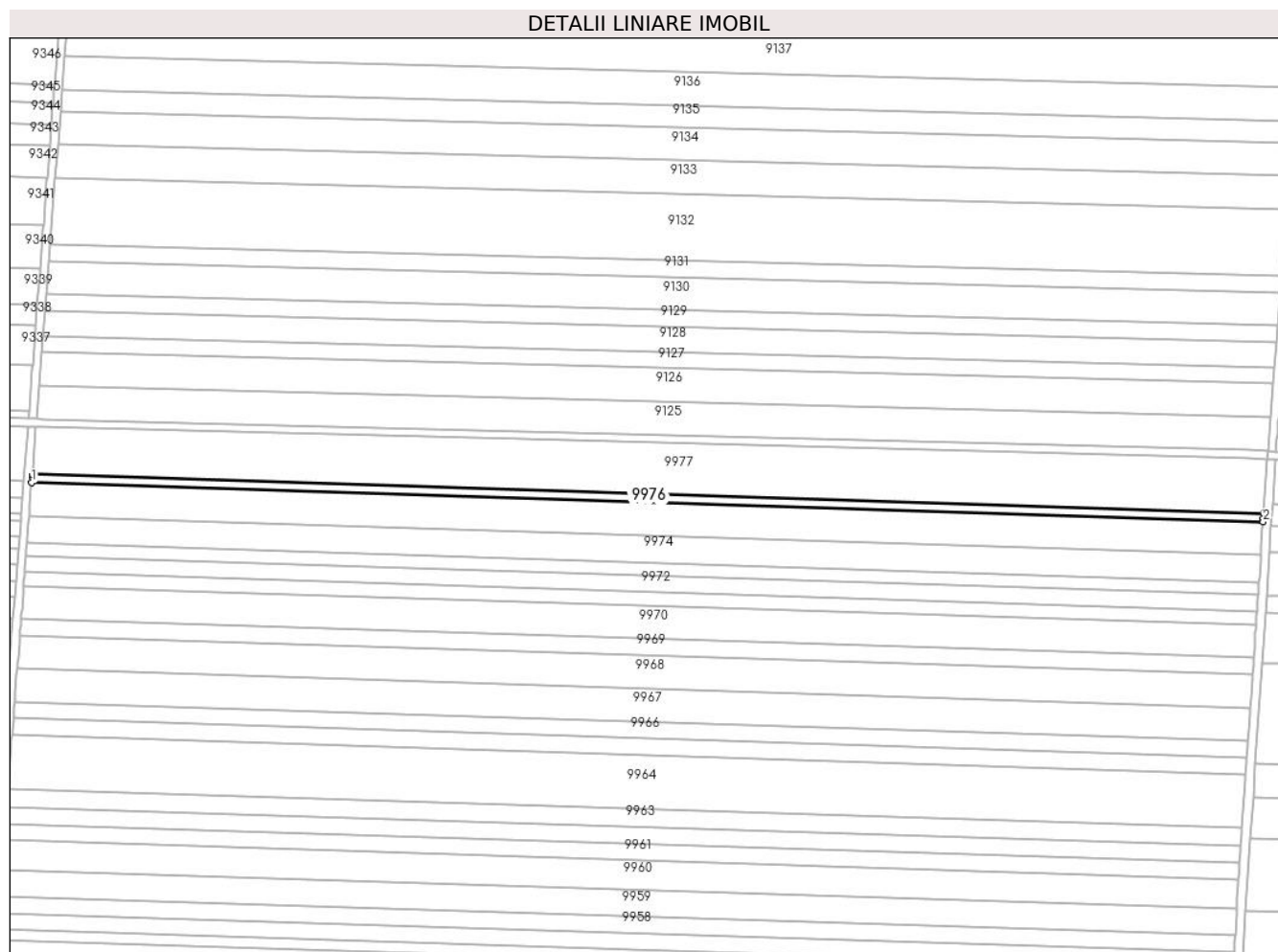
Inscrieri privind dezmembramintele dreptului de proprietate, drepturi reale de garanție și sarcini	Referințe
NU SUNT	

Anexa Nr. 1 La Partea I

Teren

Nr cadastral	Suprafața (mp)*	Observații / Referințe
	2.500	

* Suprafața este determinată în planul de proiecție Stereo 70.



Date referitoare la teren

Crt	Categorie folosință	Intravilan	Suprafața (mp)	Tarla	Parcelă	Nr. topo	Observații / Referințe
1	arabil	NU	2.500	114	75	-	

Lungime Segmente

1) Valorile lungimilor segmentelor sunt obținute din proiecție în plan.

Punct început	X / Y	Punct sfârșit	X / Y	Lungime segment (** (m)
1	347.517,005 291.361,109	2	348.125,418 291.341,865	608.717
2	348.125,418 291.341,865	3	348.125,522 291.343,37	1.509
3	348.125,522 291.343,37	4	348.125,7 291.345,966	2.602
4	348.125,7 291.345,966	5	347.517,321 291.365,209	608.683
5	347.517,321 291.365,209	6	347.517,205 291.363,705	1.508

Punct început	X / Y	Punct sfârşit	X / Y	Lungime segment (** (m)
6	347.517,205 291.363,705	1	347.517,005 291.361,109	2.604

** Lungimile segmentelor sunt determinate în planul de proiecţie Stereo 70 şi sunt rotunjite la 1 milimetru.

*** Distanţa dintre puncte este formată din segmente cumulate ce sunt mai mici decât valoarea 1 milimetru.

**DATE DESPRE IMOBILUL NR. 9977**

Oficiul de Cadastru și Publicitate Imobiliară DOLJ
Biroul de Cadastru și Publicitate Imobiliară Craiova

A. Partea I. Descrierea imobilului

TEREN Extravilan

Adresa: Jud. Dolj, T 114, P 76

Nr. Crt	Nr cadastral Nr. topografic	Suprafața* (mp)	Observații / Referințe
A1		15.400	Sector cadastral:24 Teren neimprejmuit;

B. Partea II. Proprietari și acte

Inscrieri privitoare la dreptul de proprietate și alte drepturi reale		Referințe
/		
Act Administrativ nr. TDP 2562-45298, din 14/01/1997 emis de CJSDPAT DOLJ;		
B1	Intabulare, drept de PROPRIETATE, dobandit prin Reconstituire, cota actuala 1/1, cota initiala 1/1 1) ȘTEFAN M. DUMITRU, LIPSA CNP	A1

C. Partea III. SARCINI .

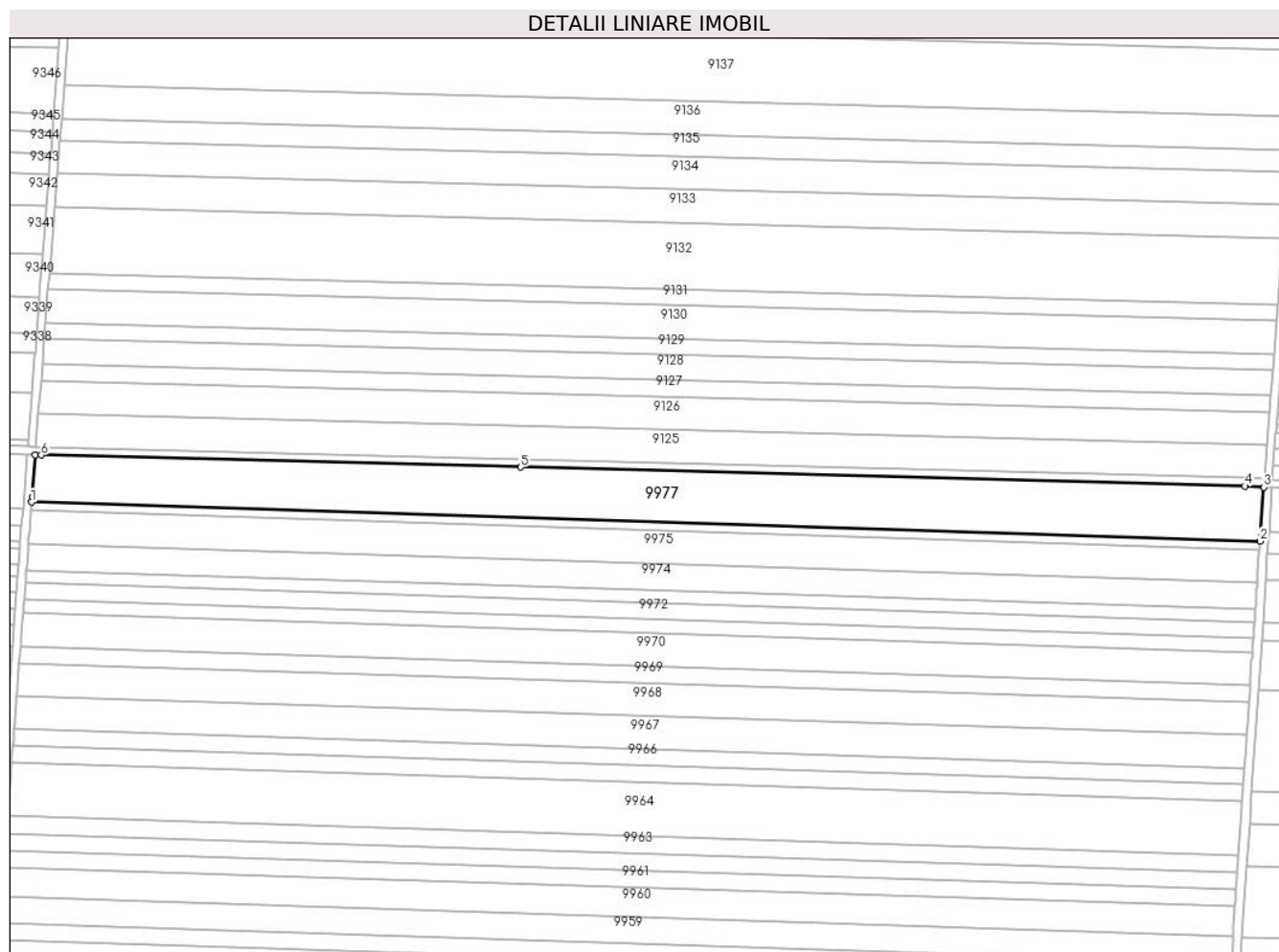
Inscrieri privind dezmembramintele dreptului de proprietate, drepturi reale de garanție și sarcini	Referințe
NU SUNT	

Anexa Nr. 1 La Partea I

Teren

Nr cadastral	Suprafața (mp)*	Observații / Referințe
	15.400	

* Suprafața este determinată în planul de proiecție Stereo 70.



Date referitoare la teren

Crt	Categorie folosință	Intra vilan	Suprafața (mp)	Tarla	Parcelă	Nr. topo	Observații / Referințe
1	arabil	NU	15.400	114	76	-	

Lungime Segmente

1) Valorile lungimilor segmentelor sunt obținute din proiecție în plan.

Punct început	X / Y	Punct sfârșit	X / Y	Lungime segment (** (m)
1	347.517,321 291.365,209	2	348.125,7 291.345,966	608.683
2	348.125,7 291.345,966	3	348.127,532 291.372,624	26.721
3	348.127,532 291.372,624	4	348.118,252 291.373,157	9.295
4	348.118,252 291.373,157	5	347.759,471 291.382,594	358.905
5	347.759,471 291.382,594	6	347.522,09 291.388,512	237.455

Punct început	X / Y	Punct sfârșit	X / Y	Lungime segment (** (m)
6	347.522,09 291.388,512	7	347.519,127 291.388,615	2.965
7	347.519,127 291.388,615	8	347.517,521 291.367,804	20.873
8	347.517,521 291.367,804	1	347.517,321 291.365,209	2.603

** Lungimile segmentelor sunt determinate în planul de proiecție Stereo 70 și sunt rotunjite la 1 milimetru.

*** Distanța dintre puncte este formată din segmente cumulate ce sunt mai mici decât valoarea 1 milimetru.

**DATE DESPRE IMOBILUL NR. 10779**

Oficiul de Cadastru și Publicitate Imobiliară DOLJ
Biroul de Cadastru și Publicitate Imobiliară Craiova

A. Partea I. Descrierea imobilului

TEREN Extravilan

Adresa: Jud. Dolj, De 941 partial

Nr. Crt	Nr cadastral Nr. topografic	Suprafața* (mp)	Observații / Referințe
A1		3.930	Sector cadastral:24 Teren neimprejmuit;

B. Partea II. Proprietari și acte

Inscrieri privitoare la dreptul de proprietate și alte drepturi reale		Referințe
/		
Act Normativ nr. Legea 7, din 13/03/1996 emis de PARLAMENTUL ROMÂNIEI;		
B1	Inscrierea provizorie, drept de PROPRIETATE, dobandit prin Lege, cota actuala 1/1, cota initiala 1/1	A1
1) NEIDENTIFICAT NEIDENTIFICAT, CIF:0000000000000, LIPSA CNP		

C. Partea III. SARCINI .


Inscrieri privind dezmembramintele dreptului de proprietate, drepturi reale de garanție și sarcini	Referințe
NU SUNT	

Anexa Nr. 1 La Partea I

Teren

Nr cadastral	Suprafața (mp)*	Observații / Referințe
	3.930	

* Suprafața este determinată în planul de proiecție Stereo 70.



Date referitoare la teren

Crt	Categorie folosință	Intravilan	Suprafața (mp)	Tarla	Parcelă	Nr. topo	Observații / Referințe
1	drum	NU	3.930	De 941 partial	-	-	

Lungime Segmente

1) Valorile lungimilor segmentelor sunt obținute din proiecție în plan.

Punct început	X / Y	Punct sfârșit	X / Y	Lungime segment (** (m)
1	348.317,493 290.287,247	2	348.341,701 290.303,444	29.127
3	348.348,562 290.305,652	4	348.372,507 290.305,525	23.945
5	348.420,074 290.298,212	6	348.527,38 290.294,892	107.357
7	348.655,39 290.290,653	8	348.890,948 290.282,134	235.712
9	349.278,287 290.267,321	10	349.278,542 290.271,314	4.001

Punct început	X / Y	Punct sfârșit	X / Y	Lungime segment (** (m)
2	348.341,701 290.303,444	3	348.348,562 290.305,652	7.208
4	348.372,507 290.305,525	5	348.420,074 290.298,212	48.126
6	348.527,38 290.294,892	7	348.655,39 290.290,653	128.08
8	348.890,948 290.282,134	9	349.278,287 290.267,321	387.622
10	349.278,542 290.271,314	11	348.891,097 290.286,131	387.728

Punct început	X / Y	Punct sfârșit	X / Y	Lungime segment (** (m))	Punct început	X / Y	Punct sfârșit	X / Y	Lungime segment (** (m))
11	348.891,097 290.286,131	12	348.678,158 290.293,832	213.078	12	348.678,158 290.293,832	13	348.674,159 290.293,977	4.002
13	348.674,159 290.293,977	14	348.655,529 290.294,651	18.642	14	348.655,529 290.294,651	15	348.527,508 290.298,89	128.091
15	348.527,508 290.298,89	16	348.420,445 290.302,189	107.114	16	348.420,445 290.302,189	17	348.403,342 290.304,831	17.306
17	348.403,342 290.304,831	18	348.377,757 290.308,765	25.886	18	348.377,757 290.308,765	19	348.372,823 290.309,523	4.992
19	348.372,823 290.309,523	20	348.360,793 290.309,587	12.03	20	348.360,793 290.309,587	21	348.347,945 290.309,655	12.848
21	348.347,945 290.309,655	22	348.347,046 290.309,366	0.944	22	348.347,046 290.309,366	23	348.346,87 290.309,309	0.185
23	348.346,87 290.309,309	24	348.339,913 290.307,071	7.308	24	348.339,913 290.307,071	25	348.338,28 290.305,978	1.965
25	348.338,28 290.305,978	26	348.315,663 290.290,865	27.202	26	348.315,663 290.290,865	27	348.297,262 290.284,182	19.577
27	348.297,262 290.284,182	28	348.309,189 290.284,243	11.927	28	348.309,189 290.284,243	1	348.317,493 290.287,247	8.831

** Lungimile segmentelor sunt determinate în planul de proiecție Stereo 70 și sunt rotunjite la 1 milimetru.

*** Distanța dintre puncte este formată din segmente cumulate ce sunt mai mici decât valoarea 1 milimetru.

**DATE DESPRE IMOBILUL NR. 10780**

Oficiul de Cadastru și Publicitate Imobiliară DOLJ
Biroul de Cadastru și Publicitate Imobiliară Craiova

A. Partea I. Descrierea imobilului

TEREN Extravilan

Adresa: Jud. Dolj, Hc 974

Nr. Crt	Nr cadastral Nr. topografic	Suprafața* (mp)	Observații / Referințe
A1		16.908	Sector cadastral:24 Teren neimprejmuit;

B. Partea II. Proprietari și acte

Inscrieri privitoare la dreptul de proprietate și alte drepturi reale		Referințe
/		
Act Normativ nr. Legea 7, din 13/03/1996 emis de PARLAMENTUL ROMÂNIEI;		
B1	Inscrierea provizorie, drept de PROPRIETATE, dobandit prin Lege, cota actuala 1/1, cota initiala 1/1	A1, A1.1, A1.2, A1.3
1) NEIDENTIFICAT NEIDENTIFICAT, CIF:0000000000000, LIPSA CNP		

C. Partea III. SARCINI .


Inscrieri privind dezmembramintele dreptului de proprietate, drepturi reale de garanție și sarcini	Referințe
NU SUNT	

Anexa Nr. 1 La Partea I

Teren

Nr cadastral	Suprafața (mp)*	Observații / Referințe
	16.908	

* Suprafața este determinată în planul de proiecție Stereo 70.



Date referitoare la teren

Crt	Categorie folosință	Intra vilan	Suprafața (mp)	Tarla	Parcelă	Nr. topo	Observații / Referințe
1	curți constructii	NU	16.908	Hc 974	-	-	

Date referitoare la construcții

Crt	Număr	Destinație construcție	Supraf. (mp)	Situație juridică	Observații / Referințe
A1.1		construcții industriale și edilitare	28	Fara acte	Nr. niveluri:1; S. construita la sol:28 mp;
A1.2		construcții industriale și edilitare	51	Fara acte	Nr. niveluri:1; S. construita la sol:51 mp;
A1.3		construcții industriale și edilitare	9	Fara acte	Nr. niveluri:1; S. construita la sol:9 mp;

Lungime Segmente

1) Valorile lungimilor segmentelor sunt obținute din proiecție în plan.

Punct început	X / Y	Punct sfârșit	X / Y	Lungime segment (** (m)

Punct început	X / Y	Punct sfârşit	X / Y	Lungime segment (** (m)
1	349.277,754 290.252,187	2	349.278,287 290.267,321	15.143
2	349.278,287 290.267,321	3	348.890,948 290.282,134	387.622
3	348.890,948 290.282,134	4	348.655,39 290.290,653	235.712
4	348.655,39 290.290,653	5	348.527,38 290.294,892	128.08
5	348.527,38 290.294,892	6	348.420,074 290.298,212	107.357
6	348.420,074 290.298,212	7	348.372,507 290.305,525	48.126
7	348.372,507 290.305,525	8	348.348,562 290.305,652	23.945
8	348.348,562 290.305,652	9	348.341,701 290.303,444	7.208
9	348.341,701 290.303,444	10	348.317,493 290.287,247	29.127
10	348.317,493 290.287,247	11	348.309,189 290.284,243	8.831
11	348.309,189 290.284,243	12	348.359,962 290.284,503	50.774
12	348.359,962 290.284,503	13	348.620,62 290.273,41	260.894
13	348.620,62 290.273,41	14	348.678,948 290.270,229	58.415
14	348.678,948 290.270,229	15	348.737,571 290.270,229	58.623
15	348.737,571 290.270,229	16	349.020,544 290.258,812	283.203
16	349.020,544 290.258,812	1	349.277,754 290.252,187	257.295

** Lungimile segmentelor sunt determinate în planul de proiecție Stereo 70 și sunt rotunjite la 1 milimetru.

*** Distanța dintre puncte este formată din segmente cumulate ce sunt mai mici decât valoarea 1 milimetru.

**DATE DESPRE IMOBILUL NR. 10781**

Oficiul de Cadastru și Publicitate Imobiliară DOLJ
Biroul de Cadastru și Publicitate Imobiliară Craiova

A. Partea I. Descrierea imobilului

TEREN Extravilan

Adresa: Jud. Dolj, De 969

Nr. Crt	Nr cadastral Nr. topografic	Suprafața* (mp)	Observații / Referințe
A1		4.322	Sector cadastral:24 Teren neimprejmuit;

B. Partea II. Proprietari și acte

Inscrieri privitoare la dreptul de proprietate și alte drepturi reale		Referințe
/		
Act Normativ nr. Legea 7, din 13/03/1996 emis de PARLAMENTUL ROMÂNIEI;		
B1	Inscrierea provizorie, drept de PROPRIETATE, dobandit prin Lege, cota actuala 1/1, cota initiala 1/1	A1
1) NEIDENTIFICAT NEIDENTIFICAT, CIF:0000000000000, LIPSA CNP		

C. Partea III. SARCINI .


Inscrieri privind dezmembramintele dreptului de proprietate, drepturi reale de garanție și sarcini	Referințe
NU SUNT	

Anexa Nr. 1 La Partea I

Teren

Nr cadastral	Suprafața (mp)*	Observații / Referințe
	4.322	

* Suprafața este determinată în planul de proiecție Stereo 70.



Date referitoare la teren

Crt	Categorie folosință	Intravilan	Suprafața (mp)	Tarla	Parcelă	Nr. topo	Observații / Referințe
1	drum	NU	4.322	De 969	-	-	

Lungime Segmente

1) Valorile lungimilor segmentelor sunt obținute din proiecție în plan.

Punct început	X / Y	Punct sfârșit	X / Y	Lungime segment	Punct început	X / Y	Punct sfârșit	X / Y	Lungime segment	Punct început	X / Y	Punct sfârșit	X / Y	Lungime segment
1	347.515,108 291.388,755	2	347.513,057 291.362,155	26.679	2	347.513,057 291.362,155	3	347.512,384 291.353,438	8.743	3	347.512,384 291.353,438	4	347.511,776 291.345,554	7.907
4	347.511,776 291.345,554	5	347.511,516 291.342,177	3.387	5	347.511,516 291.342,177	6	347.510,908 291.334,29	7.91	6	347.510,908 291.334,29	7	347.510,45 291.328,364	5.944
7	347.510,45 291.328,364	8	347.509,842 291.320,472	7.915	8	347.509,842 291.320,472	9	347.509,233 291.312,579	7.916	9	347.509,233 291.312,579	10	347.508,624 291.304,683	7.919
10	347.508,624 291.304,683	11	347.507,784 291.293,784	10.931	11	347.507,784 291.293,784	12	347.507,285 291.287,324	6.479	12	347.507,285 291.287,324	13	347.506,066 291.271,516	15.855
13	347.506,066 291.271,516	14	347.505,189 291.260,138	11.412	14	347.505,189 291.260,138	15	347.504,243 291.247,876	12.298	15	347.504,243 291.247,876	16	347.503,302 291.235,671	12.241
16	347.503,302 291.235,671	17	347.502,691 291.227,754	7.941	17	347.502,691 291.227,754	18	347.501,469 291.211,911	15.89	18	347.501,469 291.211,911	19	347.500,858 291.203,987	7.948

Punct început	X / Y	Punct sfârșit	X / Y	Lungime segment	Punct început	X / Y	Punct sfârșit	X / Y	Lungime segment	Punct început	X / Y	Punct sfârșit	X / Y	Lungime segment
19	347.500,858 291.203,987	20	347.500,247 291.196,06	7.951	20	347.500,247 291.196,06	21	347.497,331 291.158,257	37.915	21	347.497,331 291.158,257	22	347.490,884 291.074,655	83.85
22	347.490,884 291.074,655	23	347.490,404 291.068,436	6.237	23	347.490,404 291.068,436	24	347.489,397 291.055,37	13.105	24	347.489,397 291.055,37	25	347.488,519 291.043,992	11.412
25	347.488,519 291.043,992	26	347.487,88 291.035,704	8.313	26	347.487,88 291.035,704	27	347.487,734 291.033,81	1.9	27	347.487,734 291.033,81	28	347.487,34 291.028,706	5.119
28	347.487,34 291.028,706	29	347.486,11 291.012,749	16.004	29	347.486,11 291.012,749	30	347.485,876 291.009,716	3.042	30	347.485,876 291.009,716	31	347.484,644 290.993,748	16.015
31	347.484,644 290.993,748	32	347.484,028 290.985,76	8.012	32	347.484,028 290.985,76	33	347.483,182 290.974,791	11.002	33	347.483,182 290.974,791	34	347.481,81 290.956,995	17.849
34	347.481,81 290.956,995	35	347.481,45 290.952,333	4.676	35	347.481,45 290.952,333	36	347.480,149 290.935,466	16.917	36	347.480,149 290.935,466	37	347.477,061 290.895,42	40.165
37	347.477,061 290.895,42	38	347.476,022 290.881,951	13.509	38	347.476,022 290.881,951	39	347.475,713 290.877,941	4.022	39	347.475,713 290.877,941	40	347.472,32 290.833,943	44.129
40	347.472,32 290.833,943	41	347.469,716 290.800,182	33.861	41	347.469,716 290.800,182	42	347.469,257 290.794,233	5.967	42	347.469,257 290.794,233	43	347.468,637 290.786,186	8.071
43	347.468,637 290.786,186	44	347.467,904 290.776,682	9.532	44	347.467,904 290.776,682	45	347.466,452 290.757,854	18.884	45	347.466,452 290.757,854	46	347.464,795 290.736,378	21.54
46	347.464,795 290.736,378	47	347.463,633 290.721,306	15.117	47	347.463,633 290.721,306	48	347.461,876 290.698,53	22.844	48	347.461,876 290.698,53	49	347.461,047 290.687,783	10.779
49	347.461,047 290.687,783	50	347.460,182 290.676,555	11.261	50	347.460,182 290.676,555	51	347.459,681 290.670,058	6.516	51	347.459,681 290.670,058	52	347.457,551 290.642,446	27.694
52	347.457,551 290.642,446	53	347.456,882 290.633,765	8.707	53	347.456,882 290.633,765	54	347.456,013 290.622,506	11.292	54	347.456,013 290.622,506	55	347.455,283 290.613,043	9.491
55	347.455,283 290.613,043	56	347.454,284 290.600,082	12.999	56	347.454,284 290.600,082	57	347.453,563 290.590,734	9.376	57	347.453,563 290.590,734	58	347.451,982 290.570,24	20.555
58	347.451,982 290.570,24	59	347.449,478 290.537,773	32.563	59	347.449,478 290.537,773	60	347.448,225 290.521,525	16.296	60	347.448,225 290.521,525	61	347.447,272 290.509,17	12.392
61	347.447,272 290.509,17	62	347.446,237 290.495,744	13.466	62	347.446,237 290.495,744	63	347.445,61 290.487,608	8.16	63	347.445,61 290.487,608	64	347.443,726 290.463,187	24.494
64	347.443,726 290.463,187	65	347.442,47 290.446,893	16.342	65	347.442,47 290.446,893	66	347.440,583 290.422,435	24.531	66	347.440,583 290.422,435	67	347.439,828 290.412,645	9.819
67	347.439,828 290.412,645	68	347.438,939 290.401,108	11.571	68	347.438,939 290.401,108	69	347.438,309 290.392,944	8.188	69	347.438,309 290.392,944	70	347.437,696 290.385,003	7.965
70	347.437,696 290.385,003	71	347.437,066 290.376,834	8.193	71	347.437,066 290.376,834	72	347.435,806 290.360,488	16.394	72	347.435,806 290.360,488	73	347.435,386 290.355,044	5.46
73	347.435,386 290.355,044	74	347.434,111 290.338,51	16.583	74	347.434,111 290.338,51	75	347.433,441 290.329,829	8.707	75	347.433,441 290.329,829	76	347.432,211 290.313,876	16.0
76	347.432,211 290.313,876	77	347.436,21 290.313,71	4.002	77	347.436,21 290.313,71	78	347.437,948 290.336,234	22.591	78	347.437,948 290.336,234	79	347.438,255 290.340,217	3.995
79	347.438,255 290.340,217	80	347.438,402 290.342,128	1.917	80	347.438,402 290.342,128	81	347.438,608 290.344,799	2.679	81	347.438,608 290.344,799	82	347.439,102 290.351,199	6.419
82	347.439,102 290.351,199	83	347.439,308 290.353,868	2.677	83	347.439,308 290.353,868	84	347.439,484 290.356,153	2.292	84	347.439,484 290.356,153	85	347.439,717 290.359,168	3.024
85	347.439,717 290.359,168	86	347.439,923 290.361,837	2.677	86	347.439,923 290.361,837	87	347.440,332 290.367,14	5.319	87	347.440,332 290.367,14	88	347.440,49 290.369,192	2.058
88	347.440,49 290.369,192	89	347.440,538 290.369,808	0.618	89	347.440,538 290.369,808	90	347.440,947 290.375,114	5.322	90	347.440,947 290.375,114	91	347.440,95 290.375,157	0.043
91	347.440,95 290.375,157	92	347.441,152 290.377,781	2.632	92	347.441,152 290.377,781	93	347.441,562 290.383,089	5.324	93	347.441,562 290.383,089	94	347.441,565 290.383,132	0.043
94	347.441,565 290.383,132	95	347.441,734 290.385,323	2.198	95	347.441,734 290.385,323	96	347.441,768 290.385,756	0.434	96	347.441,768 290.385,756	97	347.441,94 290.387,99	2.241
97	347.441,94 290.387,99	98	347.442,07 290.389,674	1.689	98	347.442,07 290.389,674	99	347.442,35 290.393,301	3.638	99	347.442,35 290.393,301	100	347.442,555 290.395,967	2.674
100	347.442,555 290.395,967	101	347.442,965 290.401,281	5.33	101	347.442,965 290.401,281	102	347.443,171 290.403,946	2.673	102	347.443,171 290.403,946	103	347.443,301 290.405,634	1.693
103	347.443,301 290.405,634	104	347.443,581 290.409,263	3.64	104	347.443,581 290.409,263	105	347.443,787 290.411,928	2.673	105	347.443,787 290.411,928	106	347.443,917 290.413,617	1.694
106	347.443,917 290.413,617	107	347.444,128 290.416,352	2.743	107	347.444,128 290.416,352	108	347.444,334 290.419,017	2.673	108	347.444,334 290.419,017	109	347.444,744 290.424,338	5.337
109	347.444,744 290.424,338	110	347.444,949 290.427,002	2.672	110	347.444,949 290.427,002	111	347.445,149 290.429,589	2.595	111	347.445,149 290.429,589	112	347.445,36 290.432,326	2.745
112	347.445,36 290.432,326	113	347.445,566 290.434,989	2.671	113	347.445,566 290.434,989	114	347.445,977 290.440,316	5.343	114	347.445,977 290.440,316	115	347.446,182 290.442,978	2.67
115	347.446,182 290.442,978	116	347.446,382 290.445,569	2.599	116	347.446,382 290.445,569	117	347.446,593 290.448,307	2.746	117	347.446,593 290.448,307	118	347.446,798 290.450,969	2.67

Punct început	X / Y	Punct sfârșit	X / Y	Lungime segment	Punct început	X / Y	Punct sfârșit	X / Y	Lungime segment	Punct început	X / Y	Punct sfârșit	X / Y	Lungime segment
118	347.446,798 290.450,969	119	347.446,998 290.453,562	2.601	119	347.446,998 290.453,562	120	347.447,077 290.454,584	1.025	120	347.447,077 290.454,584	121	347.447,282 290.457,245	2.669
121	347.447,282 290.457,245	122	347.447,615 290.461,557	4.325	122	347.447,615 290.461,557	123	347.447,684 290.462,446	0.892	123	347.447,684 290.462,446	124	347.447,899 290.465,24	2.802
124	347.447,899 290.465,24	125	347.448,448 290.472,357	7.138	125	347.448,448 290.472,357	126	347.448,663 290.475,149	2.8	126	347.448,663 290.475,149	127	347.449,623 290.487,588	12.47 6
127	347.449,623 290.487,588	128	347.450,293 290.496,28	8.718	128	347.450,293 290.496,28	129	347.450,855 290.503,566	7.308	129	347.450,855 290.503,566	130	347.450,911 290.504,286	0.722
130	347.450,911 290.504,286	131	347.451,071 290.506,357	2.077	131	347.451,071 290.506,357	132	347.451,344 290.509,891	3.545	132	347.451,344 290.509,891	133	347.451,529 290.512,293	2.409
133	347.451,529 290.512,293	134	347.451,559 290.512,68	0.388	134	347.451,559 290.512,68	135	347.452,648 290.526,8	14.16 2	135	347.452,648 290.526,8	136	347.453,637 290.539,622	12.86
136	347.453,637 290.539,622	137	347.454,026 290.544,664	5.057	137	347.454,026 290.544,664	138	347.454,241 290.547,451	2.795	138	347.454,241 290.547,451	139	347.454,255 290.547,639	0.189
139	347.454,255 290.547,639	140	347.454,644 290.552,682	5.058	140	347.454,644 290.552,682	141	347.454,859 290.555,468	2.794	141	347.454,859 290.555,468	142	347.454,874 290.555,657	0.19
142	347.454,874 290.555,657	143	347.455,248 290.560,509	4.866	143	347.455,248 290.560,509	144	347.455,634 290.565,514	5.02	144	347.455,634 290.565,514	145	347.455,723 290.566,669	1.158
145	347.455,723 290.566,669	146	347.455,849 290.568,299	1.635	146	347.455,849 290.568,299	147	347.455,938 290.569,454	1.158	147	347.455,938 290.569,454	148	347.456,189 290.572,706	3.262
148	347.456,189 290.572,706	149	347.456,961 290.582,717	10.04 1	149	347.456,961 290.582,717	150	347.457,176 290.585,501	2.792	150	347.457,176 290.585,501	151	347.458,629 290.604,335	18.89
151	347.458,629 290.604,335	152	347.459,258 290.612,489	8.178	152	347.459,258 290.612,489	153	347.459,921 290.621,085	8.622	153	347.459,921 290.621,085	154	347.461,161 290.637,16	16.12 3
154	347.461,161 290.637,16	155	347.461,547 290.642,166	5.021	155	347.461,547 290.642,166	156	347.461,761 290.644,945	2.787	156	347.461,761 290.644,945	157	347.461,781 290.645,201	0.257
157	347.461,781 290.645,201	158	347.462,456 290.653,949	8.774	158	347.462,456 290.653,949	159	347.462,828 290.658,776	4.841	159	347.462,828 290.658,776	160	347.463,171 290.663,213	4.45
160	347.463,171 290.663,213	161	347.463,375 290.665,857	2.652	161	347.463,375 290.665,857	162	347.463,449 290.666,821	0.967	162	347.463,449 290.666,821	163	347.463,779 290.671,1	4.292
163	347.463,779 290.671,1	164	347.463,876 290.672,355	1.259	164	347.463,876 290.672,355	165	347.464,08 290.674,999	2.652	165	347.464,08 290.674,999	166	347.465,021 290.687,2	12.23 7
166	347.465,021 290.687,2	167	347.465,607 290.694,799	7.622	167	347.465,607 290.694,799	168	347.465,811 290.697,441	2.65	168	347.465,811 290.697,441	169	347.466,019 290.700,137	2.704
169	347.466,019 290.700,137	170	347.466,85 290.710,912	10.80 7	170	347.466,85 290.710,912	171	347.467,054 290.713,552	2.648	171	347.467,054 290.713,552	172	347.467,262 290.716,252	2.708
172	347.467,262 290.716,252	173	347.467,496 290.719,281	3.038	173	347.467,496 290.719,281	174	347.467,699 290.721,92	2.647	174	347.467,699 290.721,92	175	347.468,891 290.737,375	15.50 1
175	347.468,891 290.737,375	176	347.468,99 290.738,653	1.282	176	347.468,99 290.738,653	177	347.469,193 290.741,291	2.646	177	347.469,193 290.741,291	178	347.470,011 290.751,896	10.63 7
178	347.470,011 290.751,896	179	347.470,385 290.756,737	4.855	179	347.470,385 290.756,737	180	347.471,007 290.764,808	8.095	180	347.471,007 290.764,808	181	347.471,479 290.770,93	6.14
181	347.471,479 290.770,93	182	347.471,63 290.772,881	1.957	182	347.471,63 290.772,881	183	347.471,683 290.773,566	0.687	183	347.471,683 290.773,566	184	347.472,253 290.780,956	7.412
184	347.472,253 290.780,956	185	347.472,603 290.785,495	4.552	185	347.472,603 290.785,495	186	347.473,282 290.794,301	8.832	186	347.473,282 290.794,301	187	347.473,906 290.802,381	8.104
187	347.473,906 290.802,381	188	347.474,471 290.809,707	7.348	188	347.474,471 290.809,707	189	347.474,529 290.810,463	0.758	189	347.474,529 290.810,463	190	347.474,674 290.812,339	1.882
190	347.474,674 290.812,339	191	347.475,094 290.817,791	5.468	191	347.475,094 290.817,791	192	347.475,297 290.820,422	2.639	192	347.475,297 290.820,422	193	347.475,776 290.826,635	6.231
193	347.475,776 290.826,635	194	347.476,342 290.833,966	7.353	194	347.476,342 290.833,966	195	347.476,4 290.834,723	0.759	195	347.476,4 290.834,723	196	347.476,545 290.836,596	1.879
196	347.476,545 290.836,596	197	347.477,003 290.842,542	5.964	197	347.477,003 290.842,542	198	347.477,206 290.845,171	2.637	198	347.477,206 290.845,171	199	347.477,649 290.850,907	5.753
199	347.477,649 290.850,907	200	347.478,253 290.858,729	7.845	200	347.478,253 290.858,729	201	347.478,311 290.859,487	0.76	201	347.478,311 290.859,487	202	347.478,455 290.861,357	1.876
202	347.478,455 290.861,357	203	347.478,877 290.866,826	5.485	203	347.478,877 290.866,826	204	347.479,08 290.869,453	2.635	204	347.479,08 290.869,453	205	347.479,56 290.875,683	6.248
205	347.479,56 290.875,683	206	347.480,127 290.883,026	7.365	206	347.480,127 290.883,026	207	347.480,185 290.883,784	0.76	207	347.480,185 290.883,784	208	347.480,329 290.885,652	1.874
208	347.480,329 290.885,652	209	347.480,752 290.891,129	5.493	209	347.480,752 290.891,129	210	347.480,954 290.893,754	2.633	210	347.480,954 290.893,754	211	347.481,377 290.899,234	5.496
211	347.481,377 290.899,234	212	347.481,579 290.901,858	2.632	212	347.481,579 290.901,858	213	347.482,059 290.908,071	6.232	213	347.482,059 290.908,071	214	347.482,261 290.910,695	2.632
214	347.482,261 290.910,695	215	347.482,41 290.912,628	1.939	215	347.482,41 290.912,628	216	347.482,613 290.915,251	2.631	216	347.482,613 290.915,251	217	347.483,036 290.920,738	5.503

Punct început	X / Y	Punct sfârșit	X / Y	Lungime segment	Punct început	X / Y	Punct sfârșit	X / Y	Lungime segment	Punct început	X / Y	Punct sfârșit	X / Y	Lungime segment
217	347.483,036 290.920,738	218	347.483,187 290.922,698	1.966	218	347.483,187 290.922,698	219	347.483,238 290.923,361	0.665	219	347.483,238 290.923,361	220	347.483,662 290.928,851	5.506
220	347.483,662 290.928,851	221	347.483,864 290.931,473	2.63	221	347.483,864 290.931,473	222	347.484,287 290.936,966	5.509	222	347.484,287 290.936,966	223	347.484,49 290.939,587	2.629
223	347.484,49 290.939,587	224	347.484,663 290.941,836	2.256	224	347.484,663 290.941,836	225	347.484,865 290.944,457	2.629	225	347.484,865 290.944,457	226	347.485,691 290.955,163	10.738
226	347.485,691 290.955,163	227	347.485,79 290.956,449	1.29	227	347.485,79 290.956,449	228	347.485,992 290.959,069	2.628	228	347.485,992 290.959,069	229	347.487,196 290.974,679	15.656
229	347.487,196 290.974,679	230	347.487,432 290.977,733	3.063	230	347.487,432 290.977,733	231	347.487,634 290.980,351	2.626	231	347.487,634 290.980,351	232	347.487,847 290.983,118	2.775
232	347.487,847 290.983,118	233	347.488,686 290.993,989	10.903	233	347.488,686 290.993,989	234	347.488,888 290.996,606	2.625	234	347.488,888 290.996,606	235	347.489,102 290.999,377	2.779
235	347.489,102 290.999,377	236	347.489,694 291.007,051	7.697	236	347.489,694 291.007,051	237	347.489,896 291.009,667	2.624	237	347.489,896 291.009,667	238	347.490,851 291.022,053	12.423
238	347.490,851 291.022,053	239	347.490,949 291.023,322	1.273	239	347.490,949 291.023,322	240	347.491,15 291.025,937	2.623	240	347.491,15 291.025,937	241	347.491,283 291.027,649	1.717
241	347.491,283 291.027,649	242	347.491,484 291.030,263	2.622	242	347.491,484 291.030,263	243	347.491,564 291.031,299	1.039	243	347.491,564 291.031,299	244	347.491,91 291.035,789	4.503
244	347.491,91 291.035,789	245	347.492,112 291.038,402	2.621	245	347.492,112 291.038,402	246	347.492,287 291.040,674	2.279	246	347.492,287 291.040,674	247	347.492,489 291.043,287	2.621
247	347.492,489 291.043,287	248	347.492,97 291.049,531	6.262	248	347.492,97 291.049,531	249	347.493,172 291.052,143	2.62	249	347.493,172 291.052,143	250	347.493,197 291.052,469	0.327
250	347.493,197 291.052,469	251	347.493,599 291.057,676	5.222	251	347.493,599 291.057,676	252	347.493,8 291.060,288	2.62	252	347.493,8 291.060,288	253	347.494,856 291.073,974	13.727
253	347.494,856 291.073,974	254	347.495,057 291.076,584	2.618	254	347.495,057 291.076,584	255	347.495,529 291.082,695	6.129	255	347.495,529 291.082,695	256	347.495,73 291.085,304	2.617
256	347.495,73 291.085,304	257	347.496,167 291.090,973	5.686	257	347.496,167 291.090,973	258	347.496,368 291.093,582	2.617	258	347.496,368 291.093,582	259	347.497,851 291.112,803	19.278
259	347.497,851 291.112,803	260	347.498,647 291.123,121	10.349	260	347.498,647 291.123,121	261	347.498,848 291.125,727	2.614	261	347.498,848 291.125,727	262	347.499,11 291.129,129	3.412
262	347.499,11 291.129,129	263	347.499,201 291.130,304	1.179	263	347.499,201 291.130,304	264	347.499,605 291.135,535	5.247	264	347.499,605 291.135,535	265	347.499,805 291.138,141	2.614
265	347.499,805 291.138,141	266	347.499,986 291.140,477	2.343	266	347.499,986 291.140,477	267	347.500,187 291.143,082	2.613	267	347.500,187 291.143,082	268	347.500,209 291.143,372	0.291
268	347.500,209 291.143,372	269	347.500,616 291.148,646	5.29	269	347.500,616 291.148,646	270	347.500,816 291.151,25	2.612	270	347.500,816 291.151,25	271	347.500,839 291.151,542	0.293
271	347.500,839 291.151,542	272	347.501,246 291.156,817	5.291	272	347.501,246 291.156,817	273	347.501,447 291.159,421	2.612	273	347.501,447 291.159,421	274	347.502,255 291.169,896	10.506
274	347.502,255 291.169,896	275	347.502,456 291.172,498	2.61	275	347.502,456 291.172,498	276	347.503,397 291.184,704	12.242	276	347.503,397 291.184,704	277	347.503,576 291.187,022	2.325
277	347.503,576 291.187,022	278	347.503,598 291.187,306	0.285	278	347.503,598 291.187,306	279	347.504,029 291.192,883	5.594	279	347.504,029 291.192,883	280	347.504,075 291.193,482	0.601
280	347.504,075 291.193,482	281	347.504,229 291.195,484	2.008	281	347.504,229 291.195,484	282	347.504,66 291.201,063	5.596	282	347.504,66 291.201,063	283	347.504,86 291.203,664	2.609
283	347.504,86 291.203,664	284	347.505,345 291.209,947	6.302	284	347.505,345 291.209,947	285	347.505,546 291.212,547	2.608	285	347.505,546 291.212,547	286	347.506,536 291.225,388	12.879
286	347.506,536 291.225,388	287	347.507,318 291.235,528	10.17	287	347.507,318 291.235,528	288	347.507,399 291.236,574	1.049	288	347.507,399 291.236,574	289	347.507,599 291.239,174	2.608
289	347.507,599 291.239,174	290	347.507,949 291.243,713	4.552	290	347.507,949 291.243,713	291	347.508,03 291.244,759	1.049	291	347.508,03 291.244,759	292	347.508,23 291.247,358	2.607
292	347.508,23 291.247,358	293	347.508,445 291.250,14	2.79	293	347.508,445 291.250,14	294	347.508,661 291.252,944	2.812	294	347.508,661 291.252,944	295	347.508,862 291.255,543	2.607
295	347.508,862 291.255,543	296	347.509,077 291.258,326	2.791	296	347.509,077 291.258,326	297	347.509,708 291.266,513	8.211	297	347.509,708 291.266,513	298	347.509,924 291.269,318	2.813
298	347.509,924 291.269,318	299	347.510,125 291.271,916	2.606	299	347.510,125 291.271,916	300	347.510,34 291.274,701	2.793	300	347.510,34 291.274,701	301	347.510,971 291.282,889	8.212
301	347.510,971 291.282,889	302	347.511,187 291.285,695	2.814	302	347.511,187 291.285,695	303	347.511,388 291.288,293	2.606	303	347.511,388 291.288,293	304	347.511,532 291.290,162	1.875
304	347.511,532 291.290,162	305	347.511,819 291.293,885	3.734	305	347.511,819 291.293,885	306	347.512,02 291.296,483	2.606	306	347.512,02 291.296,483	307	347.512,164 291.298,352	1.875
307	347.512,164 291.298,352	308	347.512,796 291.306,544	8.216	308	347.512,796 291.306,544	309	347.513,083 291.310,268	3.735	309	347.513,083 291.310,268	310	347.513,284 291.312,865	2.605
310	347.513,284 291.312,865	311	347.513,428 291.314,736	1.877	311	347.513,428 291.314,736	312	347.513,602 291.316,986	2.257	312	347.513,602 291.316,986	313	347.513,605 291.317,03	0.044
313	347.513,605 291.317,03	314	347.513,802 291.319,583	2.561	314	347.513,802 291.319,583	315	347.514,234 291.325,18	5.614	315	347.514,234 291.325,18	316	347.514,237 291.325,224	0.044

Punct început	X / Y	Punct sfârșit	X / Y	Lungime segment	Punct început	X / Y	Punct sfârșit	X / Y	Lungime segment	Punct început	X / Y	Punct sfârșit	X / Y	Lungime segment
316	347.514,237 291.325,224	317	347.514,434 291.327,776	2.56	317	347.514,434 291.327,776	318	347.514,706 291.331,309	3.543	318	347.514,706 291.331,309	319	347.514,869 291.333,418	2.115
319	347.514,869 291.333,418	320	347.514,907 291.333,905	0.488	320	347.514,907 291.333,905	321	347.515,501 291.341,614	7.732	321	347.515,501 291.341,614	322	347.515,741 291.344,715	3.11
322	347.515,741 291.344,715	323	347.515,941 291.347,311	2.604	323	347.515,941 291.347,311	324	347.516,134 291.349,81	2.506	324	347.516,134 291.349,81	325	347.516,853 291.359,142	9.36
325	347.516,853 291.359,142	326	347.517,005 291.361,109	1.973	326	347.517,005 291.361,109	327	347.517,205 291.363,705	2.604	327	347.517,205 291.363,705	328	347.517,321 291.365,209	1.508
328	347.517,321 291.365,209	329	347.517,521 291.367,804	2.603	329	347.517,521 291.367,804	330	347.519,127 291.388,615	20.87 3	330	347.519,127 291.388,615	1	347.515,108 291.388,755	4.021

** Lungimile segmentelor sunt determinate în planul de proiecție Stereo 70 și sunt rotunjite la 1 milimetru.

*** Distanța dintre puncte este formată din segmente cumulate ce sunt mai mici decât valoarea 1 milimetru.

**DATE DESPRE IMOBILUL NR. 10782**

Oficiul de Cadastru și Publicitate Imobiliară DOLJ
Biroul de Cadastru și Publicitate Imobiliară Craiova

A. Partea I. Descrierea imobilului

TEREN Extravilan

Adresa: Jud. Dolj, De 966

Nr. Crt	Nr cadastral Nr. topografic	Suprafața* (mp)	Observații / Referințe
A1		4.501	Sector cadastral:24 Teren neimprejmuit;

B. Partea II. Proprietari și acte

Inscrieri privitoare la dreptul de proprietate și alte drepturi reale	Referințe
/	
Act Normativ nr. Legea 7, din 13/03/1996 emis de PARLAMENTUL ROMÂNIEI;	
B1	Inscrierea provizorie, drept de PROPRIETATE, dobandit prin Lege, cota actuala 1/1, cota initiala 1/1
	1) NEIDENTIFICAT NEIDENTIFICAT, CIF:0000000000000, LIPSA CNP

C. Partea III. SARCINI .


Inscrieri privind dezmembramintele dreptului de proprietate, drepturi reale de garanție și sarcini	Referințe
NU SUNT	

Anexa Nr. 1 La Partea I

Teren

Nr cadastral	Suprafața (mp)*	Observații / Referințe
	4.501	

* Suprafața este determinată în planul de proiecție Stereo 70.



Date referitoare la teren

Crt	Categorie folosință	Intravilan	Suprafața (mp)	Tarla	Parcelă	Nr. topo	Observații / Referințe
1	drum	NU	4.501	De 966	-	-	

Lungime Segmente

1) Valorile lungimilor segmentelor sunt obținute din proiecție în plan.

Punct început	X / Y	Punct sfârșit	X / Y	Lungime segment	Punct început	X / Y	Punct sfârșit	X / Y	Lungime segment	Punct început	X / Y	Punct sfârșit	X / Y	Lungime segment
1	348.127,532 291.372,624	2	348.125,7 291.345,966	26.721	2	348.125,7 291.345,966	3	348.125,522 291.343,37	2.602	3	348.125,522 291.343,37	4	348.125,418 291.341,865	1.509
4	348.125,418 291.341,865	5	348.125,283 291.339,897	1.973	5	348.125,283 291.339,897	6	348.125,24 291.339,27	0.628	6	348.125,24 291.339,27	7	348.124,642 291.330,563	8.728
7	348.124,642 291.330,563	8	348.124,291 291.325,467	5.108	8	348.124,291 291.325,467	9	348.124,113 291.322,87	2.603	9	348.124,113 291.322,87	10	348.124,078 291.322,364	0.507
10	348.124,078 291.322,364	11	348.123,515 291.314,167	8.216	11	348.123,515 291.314,167	12	348.123,37 291.312,057	2.115	12	348.123,37 291.312,057	13	348.123,192 291.309,46	2.603
13	348.123,192 291.309,46	14	348.122,952 291.305,97	3.498	14	348.122,952 291.305,97	15	348.122,949 291.305,926	0.044	15	348.122,949 291.305,926	16	348.122,771 291.303,329	2.603
16	348.122,771 291.303,329	17	348.122,389 291.297,774	5.568	17	348.122,389 291.297,774	18	348.122,386 291.297,73	0.044	18	348.122,386 291.297,73	19	348.122,231 291.295,48	2.255

Punct început	X / Y	Punct sfârșit	X / Y	Lungime segment	Punct început	X / Y	Punct sfârșit	X / Y	Lungime segment	Punct început	X / Y	Punct sfârșit	X / Y	Lungime segment
19	348.122,231 291.295,48	20	348.122,207 291.295,133	0.348	20	348.122,207 291.295,133	21	348.121,924 291.291,01	4.133	21	348.121,924 291.291,01	22	348.121,745 291.288,413	2.603
22	348.121,745 291.288,413	23	348.121,668 291.287,285	1.131	23	348.121,668 291.287,285	24	348.121,105 291.279,091	8.213	24	348.121,105 291.279,091	25	348.120,798 291.274,623	4.479
25	348.120,798 291.274,623	26	348.120,619 291.272,025	2.604	26	348.120,619 291.272,025	27	348.120,542 291.270,899	1.129	27	348.120,542 291.270,899	28	348.120,235 291.266,431	4.479
28	348.120,235 291.266,431	29	348.120,056 291.263,833	2.604	29	348.120,056 291.263,833	30	348.120,042 291.263,624	0.209	30	348.120,042 291.263,624	31	348.119,479 291.255,433	8.21
31	348.119,479 291.255,433	32	348.119,109 291.250,049	5.397	32	348.119,109 291.250,049	33	348.118,93 291.247,45	2.605	33	348.118,93 291.247,45	34	348.118,916 291.247,243	0.207
34	348.118,916 291.247,243	35	348.118,353 291.239,054	8.208	35	348.118,353 291.239,054	36	348.117,983 291.233,671	5.396	36	348.117,983 291.233,671	37	348.117,804 291.231,072	2.605
37	348.117,804 291.231,072	38	348.117,79 291.230,866	0.206	38	348.117,79 291.230,866	39	348.117,421 291.225,484	5.395	39	348.117,421 291.225,484	40	348.117,349 291.224,437	1.049
40	348.117,349 291.224,437	41	348.117,242 291.222,884	1.557	41	348.117,242 291.222,884	42	348.116,858 291.217,297	5.6	42	348.116,858 291.217,297	43	348.116,786 291.216,251	1.048
43	348.116,786 291.216,251	44	348.116,679 291.214,697	1.558	44	348.116,679 291.214,697	45	348.116,089 291.206,107	8.61	45	348.116,089 291.206,107	46	348.115,028 291.190,662	15.48 1
46	348.115,028 291.190,662	47	348.114,849 291.188,061	2.607	47	348.114,849 291.188,061	48	348.114,417 291.181,776	6.3	48	348.114,417 291.181,776	49	348.114,238 291.179,175	2.607
49	348.114,238 291.179,175	50	348.113,896 291.174,193	4.994	50	348.113,896 291.174,193	51	348.113,855 291.173,594	0.6	51	348.113,855 291.173,594	52	348.113,676 291.170,993	2.607
52	348.113,676 291.170,993	53	348.113,452 291.167,732	3.269	53	348.113,452 291.167,732	54	348.113,293 291.165,414	2.323	54	348.113,293 291.165,414	55	348.113,114 291.162,812	2.608
55	348.113,114 291.162,812	56	348.112,654 291.156,121	6.707	56	348.112,654 291.156,121	57	348.112,335 291.150,599	5.531	57	348.112,335 291.150,599	58	348.112,185 291.147,995	2.608
58	348.112,185 291.147,995	59	348.111,579 291.137,512	10.50 1	59	348.111,579 291.137,512	60	348.111,429 291.134,907	2.609	60	348.111,429 291.134,907	61	348.111,274 291.132,233	2.678
61	348.111,274 291.132,233	62	348.111,107 291.129,336	2.902	62	348.111,107 291.129,336	63	348.110,956 291.126,73	2.61	63	348.110,956 291.126,73	64	348.110,802 291.124,059	2.675
64	348.110,802 291.124,059	65	348.110,635 291.121,162	2.902	65	348.110,635 291.121,162	66	348.110,484 291.118,556	2.61	66	348.110,484 291.118,556	67	348.110,349 291.116,218	2.342
67	348.110,349 291.116,218	68	348.110,199 291.113,611	2.611	68	348.110,199 291.113,611	69	348.110,047 291.110,983	2.632	69	348.110,047 291.110,983	70	348.109,979 291.109,807	1.178
70	348.109,979 291.109,807	71	348.109,632 291.103,796	6.021	71	348.109,632 291.103,796	72	348.109,481 291.101,188	2.612	72	348.109,481 291.101,188	73	348.109,036 291.093,471	7.73
73	348.109,036 291.093,471	74	348.107,775 291.071,628	21.87 9	74	348.107,775 291.071,628	75	348.107,624 291.069,017	2.615	75	348.107,624 291.069,017	76	348.107,296 291.063,345	5.681
76	348.107,296 291.063,345	77	348.107,146 291.060,734	2.615	77	348.107,146 291.060,734	78	348.106,792 291.054,618	6.126	78	348.106,792 291.054,618	79	348.106,642 291.052,006	2.616
79	348.106,642 291.052,006	80	348.105,851 291.038,311	13.71 8	80	348.105,851 291.038,311	81	348.105,7 291.035,698	2.617	81	348.105,7 291.035,698	82	348.105,55 291.033,101	2.601
82	348.105,55 291.033,101	83	348.105,38 291.030,16	2.946	83	348.105,38 291.030,16	84	348.105,229 291.027,546	2.618	84	348.105,229 291.027,546	85	348.104,869 291.021,298	6.258
85	348.104,869 291.021,298	86	348.104,718 291.018,683	2.619	86	348.104,718 291.018,683	87	348.104,586 291.016,41	2.277	87	348.104,586 291.016,41	88	348.104,435 291.013,795	2.619
88	348.104,435 291.013,795	89	348.104,327 291.011,917	1.881	89	348.104,327 291.011,917	90	348.104,116 291.008,265	3.658	90	348.104,116 291.008,265	91	348.103,965 291.005,649	2.62
91	348.103,965 291.005,649	92	348.103,866 291.003,936	1.716	92	348.103,866 291.003,936	93	348.103,793 291.002,665	1.273	93	348.103,793 291.002,665	94	348.103,715 291.001,32	1.347
94	348.103,715 291.001,32	95	348.102,926 290.987,654	13.68 9	95	348.102,926 290.987,654	96	348.102,775 290.985,037	2.621	96	348.102,775 290.985,037	97	348.102,483 290.979,976	5.069
97	348.102,483 290.979,976	98	348.102,172 290.974,585	5.4	98	348.102,172 290.974,585	99	348.102,02 290.971,966	2.623	99	348.102,02 290.971,966	100	348.101,543 290.963,706	8.274
100	348.101,543 290.963,706	101	348.101,232 290.958,318	5.397	101	348.101,232 290.958,318	102	348.101,081 290.955,699	2.623	102	348.101,081 290.955,699	103	348.101,056 290.955,263	0.437
103	348.101,056 290.955,263	104	348.100,002 290.937,022	18.27 1	104	348.100,002 290.937,022	105	348.099,928 290.935,735	1.289	105	348.099,928 290.935,735	106	348.099,851 290.934,4	1.337
106	348.099,851 290.934,4	107	348.099,158 290.922,399	12.02 1	107	348.099,158 290.922,399	108	348.099,006 290.919,776	2.627	108	348.099,006 290.919,776	109	348.098,876 290.917,526	2.254
109	348.098,876 290.917,526	110	348.098,725 290.914,903	2.627	110	348.098,725 290.914,903	111	348.098,408 290.909,407	5.505	111	348.098,408 290.909,407	112	348.098,256 290.906,783	2.628
112	348.098,256 290.906,783	113	348.098,052 290.903,25	3.539	113	348.098,052 290.903,25	114	348.097,939 290.901,289	1.964	114	348.097,939 290.901,289	115	348.097,787 290.898,665	2.628
115	348.097,787 290.898,665	116	348.097,47 290.893,174	5.5	116	348.097,47 290.893,174	117	348.097,319 290.890,548	2.63	117	348.097,319 290.890,548	118	348.097,207 290.888,614	1.937

Punct început	X / Y	Punct sfârșit	X / Y	Lungime segment	Punct început	X / Y	Punct sfârșit	X / Y	Lungime segment	Punct început	X / Y	Punct sfârșit	X / Y	Lungime segment
118	348.097,207 290.888,614	119	348.097,055 290.885,988	2.63	119	348.097,055 290.885,988	120	348.096,697 290.879,771	6.227	120	348.096,697 290.879,771	121	348.096,545 290.877,145	2.63
121	348.096,545 290.877,145	122	348.096,228 290.871,661	5.493	122	348.096,228 290.871,661	123	348.096,077 290.869,034	2.631	123	348.096,077 290.869,034	124	348.095,804 290.864,312	4.73
124	348.095,804 290.864,312	125	348.095,76 290.863,553	0.76	125	348.095,76 290.863,553	126	348.095,608 290.860,926	2.631	126	348.095,608 290.860,926	127	348.095,336 290.856,206	4.728
127	348.095,336 290.856,206	128	348.094,824 290.847,344	8.877	128	348.094,824 290.847,344	129	348.094,672 290.844,715	2.633	129	348.094,672 290.844,715	130	348.094,4 290.840,0	4.723
130	348.094,4 290.840,0	131	348.094,356 290.839,242	0.759	131	348.094,356 290.839,242	132	348.094,204 290.836,612	2.634	132	348.094,204 290.836,612	133	348.093,904 290.831,414	5.207
133	348.093,904 290.831,414	134	348.093,421 290.823,045	8.383	134	348.093,421 290.823,045	135	348.093,269 290.820,414	2.635	135	348.093,269 290.820,414	136	348.092,969 290.815,221	5.202
136	348.092,969 290.815,221	137	348.092,925 290.814,463	0.759	137	348.092,925 290.814,463	138	348.092,773 290.811,832	2.635	138	348.092,773 290.811,832	139	348.092,502 290.807,127	4.713
139	348.092,502 290.807,127	140	348.091,991 290.798,279	8.863	140	348.091,991 290.798,279	141	348.091,839 290.795,646	2.637	141	348.091,839 290.795,646	142	348.091,567 290.790,946	4.708
142	348.091,567 290.790,946	143	348.091,523 290.790,189	0.758	143	348.091,523 290.790,189	144	348.091,371 290.787,556	2.637	144	348.091,371 290.787,556	145	348.091,1 290.782,859	4.705
145	348.091,1 290.782,859	146	348.090,633 290.774,774	8.098	146	348.090,633 290.774,774	147	348.090,125 290.765,963	8.826	147	348.090,125 290.765,963	148	348.089,862 290.761,421	4.55
148	348.089,862 290.761,421	149	348.089,396 290.753,341	8.093	149	348.089,396 290.753,341	150	348.089,283 290.751,389	1.955	150	348.089,283 290.751,389	151	348.089,131 290.748,752	2.641
151	348.089,131 290.748,752	152	348.088,929 290.745,263	3.495	152	348.088,929 290.745,263	153	348.088,463 290.737,187	8.089	153	348.088,463 290.737,187	154	348.088,183 290.732,343	4.852
154	348.088,183 290.732,343	155	348.087,418 290.719,092	13.27 3	155	348.087,418 290.719,092	156	348.087,344 290.717,814	1.28	156	348.087,344 290.717,814	157	348.087,265 290.716,452	1.364
157	348.087,265 290.716,452	158	348.086,299 290.699,708	16.77 2	158	348.086,299 290.699,708	159	348.086,147 290.697,067	2.645	159	348.086,147 290.697,067	160	348.086,124 290.696,677	0.391
160	348.086,124 290.696,677	161	348.085,816 290.691,334	5.352	161	348.085,816 290.691,334	162	348.085,663 290.688,692	2.646	162	348.085,663 290.688,692	163	348.085,193 290.680,552	8.154
163	348.085,193 290.680,552	164	348.084,884 290.675,212	5.349	164	348.084,884 290.675,212	165	348.084,732 290.672,569	2.647	165	348.084,732 290.672,569	166	348.084,445 290.667,608	4.969
166	348.084,445 290.667,608	167	348.083,588 290.652,754	14.87 9	167	348.083,588 290.652,754	168	348.083,515 290.651,497	1.259	168	348.083,515 290.651,497	169	348.083,435 290.650,109	1.39
169	348.083,435 290.650,109	170	348.083,268 290.647,217	2.897	170	348.083,268 290.647,217	171	348.083,059 290.643,606	3.617	171	348.083,059 290.643,606	172	348.082,907 290.640,96	2.65
172	348.082,907 290.640,96	173	348.082,803 290.639,165	1.798	173	348.082,803 290.639,165	174	348.082,524 290.634,336	4.837	174	348.082,524 290.634,336	175	348.082,019 290.625,583	8.768
175	348.082,019 290.625,583	176	348.081,843 290.622,546	3.042	176	348.081,843 290.622,546	177	348.081,698 290.620,032	2.518	177	348.081,698 290.620,032	178	348.081,554 290.617,537	2.499
178	348.081,554 290.617,537	179	348.080,625 290.601,452	16.11 2	179	348.080,625 290.601,452	180	348.080,129 290.592,851	8.615	180	348.080,129 290.592,851	181	348.079,657 290.584,691	8.174
181	348.079,657 290.584,691	182	348.078,408 290.563,061	21.66 6	182	348.078,408 290.563,061	183	348.078,263 290.560,542	2.523	183	348.078,263 290.560,542	184	348.077,83 290.553,043	7.511
184	348.077,83 290.553,043	185	348.077,481 290.547,003	6.05	185	348.077,481 290.547,003	186	348.077,414 290.545,847	1.158	186	348.077,414 290.545,847	187	348.077,335 290.544,483	1.366
187	348.077,335 290.544,483	188	348.077,269 290.543,327	1.158	188	348.077,269 290.543,327	189	348.077,125 290.540,839	2.492	189	348.077,125 290.540,839	190	348.076,845 290.535,984	4.863
190	348.076,845 290.535,984	191	348.076,673 290.533,007	2.982	191	348.076,673 290.533,007	192	348.076,528 290.530,485	2.526	192	348.076,528 290.530,485	193	348.076,382 290.527,961	2.528
193	348.076,382 290.527,961	194	348.076,21 290.524,984	2.982	194	348.076,21 290.524,984	195	348.076,064 290.522,462	2.526	195	348.076,064 290.522,462	196	348.075,918 290.519,939	2.527
196	348.075,918 290.519,939	197	348.075,178 290.507,109	12.85 1	197	348.075,178 290.507,109	198	348.074,339 290.492,594	14.53 9	198	348.074,339 290.492,594	199	348.074,2 290.490,19	2.408
199	348.074,2 290.490,19	200	348.074,055 290.487,664	2.53	200	348.074,055 290.487,664	201	348.073,877 290.484,581	3.088	201	348.073,877 290.484,581	202	348.073,835 290.483,862	0.72
202	348.073,835 290.483,862	203	348.073,689 290.481,336	2.53	203	348.073,689 290.481,336	204	348.073,414 290.476,571	4.773	204	348.073,414 290.476,571	205	348.072,912 290.467,874	8.711
205	348.072,912 290.467,874	206	348.072,032 290.452,633	15.26 6	206	348.072,032 290.452,633	207	348.071,886 290.450,104	2.533	207	348.071,886 290.450,104	208	348.071,459 290.442,716	7.4
208	348.071,459 290.442,716	209	348.071,408 290.441,827	0.89	209	348.071,408 290.441,827	210	348.071,313 290.440,187	1.643	210	348.071,313 290.440,187	211	348.071,005 290.434,849	5.347
211	348.071,005 290.434,849	212	348.070,946 290.433,827	1.024	212	348.070,946 290.433,827	213	348.070,851 290.432,186	1.644	213	348.070,851 290.432,186	214	348.070,642 290.428,569	3.623
214	348.070,642 290.428,569	215	348.070,488 290.425,905	2.668	215	348.070,488 290.425,905	216	348.070,484 290.425,829	0.076	216	348.070,484 290.425,829	217	348.070,181 290.420,572	5.266

Punct început	X / Y	Punct sfârșit	X / Y	Lungime segment	Punct început	X / Y	Punct sfârșit	X / Y	Lungime segment	Punct început	X / Y	Punct sfârșit	X / Y	Lungime segment
217	348.070,181 290.420,572	218	348.070,027 290.417,908	2.668	218	348.070,027 290.417,908	219	348.069,719 290.412,577	5.34	219	348.069,719 290.412,577	220	348.069,565 290.409,913	2.668
220	348.069,565 290.409,913	221	348.069,561 290.409,839	0.074	221	348.069,561 290.409,839	222	348.069,258 290.404,585	5.263	222	348.069,258 290.404,585	223	348.069,104 290.401,919	2.67
223	348.069,104 290.401,919	224	348.068,796 290.396,594	5.334	224	348.068,796 290.396,594	225	348.068,642 290.393,928	2.67	225	348.068,642 290.393,928	226	348.068,638 290.393,857	0.071
226	348.068,638 290.393,857	227	348.068,387 290.389,5	4.364	227	348.068,387 290.389,5	228	348.068,233 290.386,833	2.671	228	348.068,233 290.386,833	229	348.068,177 290.385,869	0.966
229	348.068,177 290.385,869	230	348.067,926 290.381,513	4.363	230	348.067,926 290.381,513	231	348.067,772 290.378,846	2.671	231	348.067,772 290.378,846	232	348.067,465 290.373,528	5.327
232	348.067,465 290.373,528	233	348.067,31 290.370,86	2.672	233	348.067,31 290.370,86	234	348.067,255 290.369,899	0.963	234	348.067,255 290.369,899	235	348.067,004 290.365,545	4.361
235	348.067,004 290.365,545	236	348.066,877 290.363,354	2.195	236	348.066,877 290.363,354	237	348.066,874 290.363,31	0.044	237	348.066,874 290.363,31	238	348.066,849 290.362,877	0.434
238	348.066,849 290.362,877	239	348.066,72 290.360,641	2.24	239	348.066,72 290.360,641	240	348.066,416 290.355,373	5.277	240	348.066,416 290.355,373	241	348.066,414 290.355,33	0.043
241	348.066,414 290.355,33	242	348.066,259 290.352,66	2.674	242	348.066,259 290.352,66	243	348.066,071 290.349,405	3.26	243	348.066,071 290.349,405	244	348.065,952 290.347,352	2.056
244	348.065,952 290.347,352	245	348.065,798 290.344,681	2.675	245	348.065,798 290.344,681	246	348.065,492 290.339,375	5.315	246	348.065,492 290.339,375	247	348.065,338 290.336,704	2.675
247	348.065,338 290.336,704	248	348.065,318 290.336,357	0.348	248	348.065,318 290.336,357	249	348.065,032 290.331,401	4.964	249	348.065,032 290.331,401	250	348.064,877 290.328,729	2.676
250	348.064,877 290.328,729	251	348.064,507 290.322,325	6.415	251	348.064,507 290.322,325	252	348.064,397 290.320,412	1.916	252	348.064,397 290.320,412	253	348.064,353 290.319,652	0.761
253	348.064,353 290.319,652	254	348.064,167 290.316,426	3.231	254	348.064,167 290.316,426	255	348.062,637 290.289,932	26.538	255	348.062,637 290.289,932	256	348.066,635 290.289,78	4.001
256	348.066,635 290.289,78	257	348.068,053 290.314,223	24.484	257	348.068,053 290.314,223	258	348.069,009 290.330,693	16.498	258	348.069,009 290.330,693	259	348.070,442 290.355,389	24.738
259	348.070,442 290.355,389	260	348.071,052 290.365,893	10.522	260	348.071,052 290.365,893	261	348.072,103 290.384,001	18.138	261	348.072,103 290.384,001	262	348.072,58 290.392,219	8.232
262	348.072,58 290.392,219	263	348.073,083 290.400,896	8.692	263	348.073,083 290.400,896	264	348.073,587 290.409,571	8.69	264	348.073,587 290.409,571	265	348.078,491 290.494,084	84.655
265	348.078,491 290.494,084	266	348.079,118 290.504,879	10.813	266	348.079,118 290.504,879	267	348.079,667 290.514,352	9.489	267	348.079,667 290.514,352	268	348.080,145 290.522,578	8.24
268	348.080,145 290.522,578	269	348.080,644 290.531,182	8.618	269	348.080,644 290.531,182	270	348.081,599 290.547,632	16.478	270	348.081,599 290.547,632	271	348.082,076 290.555,856	8.238
271	348.082,076 290.555,856	272	348.082,93 290.570,582	14.751	272	348.082,93 290.570,582	273	348.083,421 290.579,028	8.46	273	348.083,421 290.579,028	274	348.083,93 290.587,809	8.796
274	348.083,93 290.587,809	275	348.084,407 290.596,021	8.226	275	348.084,407 290.596,021	276	348.085,36 290.612,443	16.45	276	348.085,36 290.612,443	277	348.085,817 290.620,326	7.896
277	348.085,817 290.620,326	278	348.086,771 290.636,77	16.472	278	348.086,771 290.636,77	279	348.087,63 290.651,568	14.823	279	348.087,63 290.651,568	280	348.089,538 290.684,45	32.937
280	348.089,538 290.684,45	281	348.090,491 290.700,867	16.445	281	348.090,491 290.700,867	282	348.091,061 290.710,682	9.832	282	348.091,061 290.710,682	283	348.091,746 290.722,484	11.822
283	348.091,746 290.722,484	284	348.092,222 290.730,702	8.232	284	348.092,222 290.730,702	285	348.092,699 290.738,911	8.223	285	348.092,699 290.738,911	286	348.093,414 290.751,237	12.347
286	348.093,414 290.751,237	287	348.094,804 290.775,18	23.983	287	348.094,804 290.775,18	288	348.095,165 290.781,401	6.231	288	348.095,165 290.781,401	289	348.096,05 290.796,66	15.285
289	348.096,05 290.796,66	290	348.096,711 290.808,152	11.511	290	348.096,711 290.808,152	291	348.097,182 290.816,355	8.217	291	348.097,182 290.816,355	292	348.098,186 290.833,829	17.503
292	348.098,186 290.833,829	293	348.098,941 290.846,972	13.165	293	348.098,941 290.846,972	294	348.100,829 290.879,824	32.906	294	348.100,829 290.879,824	295	348.101,773 290.896,247	16.45
295	348.101,773 290.896,247	296	348.102,48 290.908,548	12.321	296	348.102,48 290.908,548	297	348.103,188 290.920,864	12.336	297	348.103,188 290.920,864	298	348.103,656 290.929,015	8.164
298	348.103,656 290.929,015	299	348.104,154 290.937,665	8.664	299	348.104,154 290.937,665	300	348.104,682 290.946,859	9.209	300	348.104,682 290.946,859	301	348.105,144 290.954,904	8.058
301	348.105,144 290.954,904	302	348.105,51 290.961,273	6.38	302	348.105,51 290.961,273	303	348.106,397 290.976,705	15.457	303	348.106,397 290.976,705	304	348.107,152 290.989,837	13.154
304	348.107,152 290.989,837	305	348.108,095 291.006,251	16.441	305	348.108,095 291.006,251	306	348.108,803 291.018,561	12.33	306	348.108,803 291.018,561	307	348.110,953 291.055,979	37.48
307	348.110,953 291.055,979	308	348.111,519 291.065,824	9.861	308	348.111,519 291.065,824	309	348.112,598 291.084,597	18.804	309	348.112,598 291.084,597	310	348.114,417 291.112,255	27.718
310	348.114,417 291.112,255	311	348.116,879 291.149,688	37.514	311	348.116,879 291.149,688	312	348.119,214 291.185,19	35.579	312	348.119,214 291.185,19	313	348.120,562 291.205,686	20.54
313	348.120,562 291.205,686	314	348.121,642 291.222,108	16.457	314	348.121,642 291.222,108	315	348.124,928 291.272,075	50.075	315	348.124,928 291.272,075	316	348.126,547 291.296,689	24.667

Punct început	X / Y	Punct sfârșit	X / Y	Lungime segment	Punct început	X / Y	Punct sfârșit	X / Y	Lungime segment	Punct început	X / Y	Punct sfârșit	X / Y	Lungime segment
316	348.126,547 291.296,689	317	348.127,123 291.305,448	8.778	317	348.127,123 291.305,448	318	348.128,528 291.326,815	21.413	318	348.128,528 291.326,815	319	348.129,372 291.339,637	12.85
319	348.129,372 291.339,637	320	348.130,074 291.350,323	10.709	320	348.130,074 291.350,323	321	348.131,526 291.372,395	22.12	321	348.131,526 291.372,395	1	348.127,532 291.372,624	4.001

** Lungimile segmentelor sunt determinate în planul de proiecție Stereo 70 și sunt rotunjite la 1 milimetru.

*** Distanța dintre puncte este formată din segmente cumulate ce sunt mai mici decât valoarea 1 milimetru.

**DATE DESPRE IMOBILUL NR. 10783**

Oficiul de Cadastru și Publicitate Imobiliară DOLJ
Biroul de Cadastru și Publicitate Imobiliară Craiova

A. Partea I. Descrierea imobilului

TEREN Extravilan

Adresa: Jud. Dolj, De 963

Nr. Crt	Nr cadastral Nr. topografic	Suprafața* (mp)	Observații / Referințe
A1		4.242	Sector cadastral:24 Teren neimprejmuit;

B. Partea II. Proprietari și acte

Inscrieri privitoare la dreptul de proprietate și alte drepturi reale		Referințe
/		
Act Normativ nr. Legea 7, din 13/03/1996 emis de PARLAMENTUL ROMÂNIEI;		
B1	Inscrierea provizorie, drept de PROPRIETATE, dobandit prin Lege, cota actuala 1/1, cota initiala 1/1	A1
1) NEIDENTIFICAT NEIDENTIFICAT, CIF:0000000000000, LIPSA CNP		

C. Partea III. SARCINI .

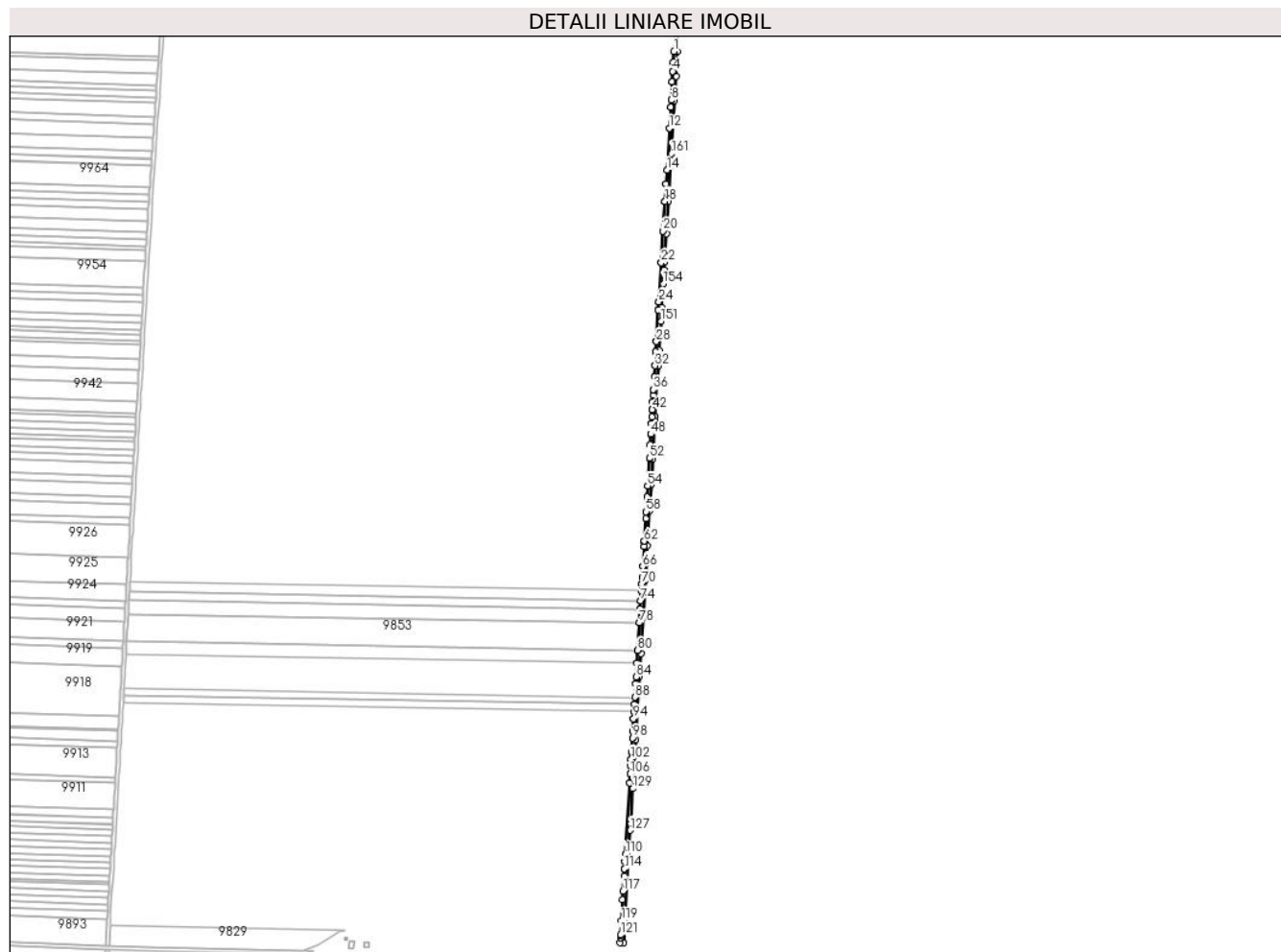
Inscrieri privind dezmembramintele dreptului de proprietate, drepturi reale de garanție și sarcini	Referințe
NU SUNT	

Anexa Nr. 1 La Partea I

Teren

Nr cadastral	Suprafața (mp)*	Observații / Referințe
	4.242	

* Suprafața este determinată în planul de proiecție Stereo 70.



Date referitoare la teren

Crt	Categorie folosință	Intravilan	Suprafața (mp)	Tarla	Parcelă	Nr. topo	Observații / Referințe
1	drum	NU	4.242	De 963	-	-	

Lungime Segmente

1) Valorile lungimilor segmentelor sunt obținute din proiecție în plan.

Punct început	X / Y	Punct sfârșit	X / Y	Lungime segment	Punct început	X / Y	Punct sfârșit	X / Y	Lungime segment	Punct început	X / Y	Punct sfârșit	X / Y	Lungime segment
1	348.738,395 291.352,443	2	348.737,617 291.339,616	12.85 1	2	348.737,617 291.339,616	3	348.737,616 291.339,598	0.018	3	348.737,616 291.339,598	4	348.736,968 291.328,929	10.68 9
4	348.736,968 291.328,929	5	348.736,967 291.328,912	0.017	5	348.736,967 291.328,912	6	348.736,19 291.316,106	12.83	6	348.736,19 291.316,106	7	348.736,189 291.316,091	0.015
7	348.736,189 291.316,091	8	348.734,893 291.294,737	21.39 3	8	348.734,893 291.294,737	9	348.734,893 291.294,728	0.009	9	348.734,893 291.294,728	10	348.734,361 291.285,977	8.767
10	348.734,361 291.285,977	11	348.734,361 291.285,971	0.006	11	348.734,361 291.285,971	12	348.732,868 291.261,365	24.65 1	12	348.732,868 291.261,365	13	348.732,867 291.261,361	0.004
13	348.732,867 291.261,361	14	348.729,835 291.211,39	50.06 3	14	348.729,835 291.211,39	15	348.729,833 291.211,357	0.033	15	348.729,833 291.211,357	16	348.728,838 291.194,966	16.42 1
16	348.728,838 291.194,966	17	348.728,837 291.194,947	0.019	17	348.728,837 291.194,947	18	348.727,594 291.174,468	20.51 7	18	348.727,594 291.174,468	19	348.727,594 291.174,466	0.002

Punct început	X / Y	Punct sfârșit	X / Y	Lungime segment	Punct început	X / Y	Punct sfârșit	X / Y	Lungime segment	Punct început	X / Y	Punct sfârșit	X / Y	Lungime segment
19	348.727,594 291.174,466	20	348.725,442 291.138,996	35.535	20	348.725,442 291.138,996	21	348.725,439 291.138,963	0.033	21	348.725,439 291.138,963	22	348.723,171 291.101,587	37.445
22	348.723,171 291.101,587	23	348.723,167 291.101,527	0.06	23	348.723,167 291.101,527	24	348.720,354 291.055,164	46.448	24	348.720,354 291.055,164	25	348.720,35 291.055,095	0.069
25	348.720,35 291.055,095	26	348.719,757 291.045,321	9.792	26	348.719,757 291.045,321	27	348.719,752 291.045,25	0.071	27	348.719,752 291.045,25	28	348.717,486 291.007,91	37.409
28	348.717,486 291.007,91	29	348.717,481 291.007,834	0.076	29	348.717,481 291.007,834	30	348.716,739 290.995,603	12.253	30	348.716,739 290.995,603	31	348.716,734 290.995,525	0.078
31	348.716,734 290.995,525	32	348.715,743 290.979,192	16.363	32	348.715,743 290.979,192	33	348.715,738 290.979,111	0.081	33	348.715,738 290.979,111	34	348.714,947 290.966,062	13.073
34	348.714,947 290.966,062	35	348.714,941 290.965,98	0.082	35	348.714,941 290.965,98	36	348.714,01 290.950,634	15.374	36	348.714,01 290.950,634	37	348.714,005 290.950,549	0.085
37	348.714,005 290.950,549	38	348.713,623 290.944,259	6.302	38	348.713,623 290.944,259	39	348.713,618 290.944,181	0.078	39	348.713,618 290.944,181	40	348.713,135 290.936,216	7.98
40	348.713,135 290.936,216	41	348.713,13 290.936,136	0.08	41	348.713,13 290.936,136	42	348.712,577 290.927,023	9.13	42	348.712,577 290.927,023	43	348.712,572 290.926,942	0.081
43	348.712,572 290.926,942	44	348.712,053 290.918,375	8.583	44	348.712,053 290.918,375	45	348.712,047 290.918,293	0.082	45	348.712,047 290.918,293	46	348.711,558 290.910,226	8.082
46	348.711,558 290.910,226	47	348.711,553 290.910,142	0.084	47	348.711,553 290.910,142	48	348.710,811 290.897,913	12.251	48	348.710,811 290.897,913	49	348.710,805 290.897,827	0.086
49	348.710,805 290.897,827	50	348.710,063 290.885,599	12.25	50	348.710,063 290.885,599	51	348.710,059 290.885,527	0.072	51	348.710,059 290.885,527	52	348.709,067 290.869,18	16.377
52	348.709,067 290.869,18	53	348.709,062 290.869,104	0.076	53	348.709,062 290.869,104	54	348.707,074 290.836,337	32.827	54	348.707,074 290.836,337	55	348.707,069 290.836,254	0.083
55	348.707,069 290.836,254	56	348.706,276 290.823,198	13.08	56	348.706,276 290.823,198	57	348.706,271 290.823,113	0.085	57	348.706,271 290.823,113	58	348.705,216 290.805,729	17.416
58	348.705,216 290.805,729	59	348.705,211 290.805,64	0.089	59	348.705,211 290.805,64	60	348.704,718 290.797,516	8.139	60	348.704,718 290.797,516	61	348.704,713 290.797,437	0.079
61	348.704,713 290.797,437	62	348.703,095 290.770,773	26.713	62	348.703,095 290.770,773	63	348.703,09 290.770,687	0.086	63	348.703,09 290.770,687	64	348.702,717 290.764,553	6.145
64	348.702,717 290.764,553	65	348.702,712 290.764,466	0.087	65	348.702,712 290.764,466	66	348.701,265 290.740,617	23.893	66	348.701,265 290.740,617	67	348.701,259 290.740,525	0.092
67	348.701,259 290.740,525	68	348.700,517 290.728,294	12.253	68	348.700,517 290.728,294	69	348.700,511 290.728,199	0.095	69	348.700,511 290.728,199	70	348.700,018 290.720,078	8.136
70	348.700,018 290.720,078	71	348.700,013 290.719,991	0.087	71	348.700,013 290.719,991	72	348.699,52 290.711,862	8.144	72	348.699,52 290.711,862	73	348.699,514 290.711,773	0.089
73	348.699,514 290.711,773	74	348.698,804 290.700,063	11.732	74	348.698,804 290.700,063	75	348.698,798 290.699,972	0.091	75	348.698,798 290.699,972	76	348.698,208 290.690,25	9.74
76	348.698,208 290.690,25	77	348.698,202 290.690,157	0.093	77	348.698,202 290.690,157	78	348.697,211 290.673,815	16.372	78	348.697,211 290.673,815	79	348.697,206 290.673,74	0.075
79	348.697,206 290.673,74	80	348.695,216 290.640,941	32.859	80	348.695,216 290.640,941	81	348.695,211 290.640,86	0.081	81	348.695,211 290.640,86	82	348.694,317 290.626,127	14.76
82	348.694,317 290.626,127	83	348.694,313 290.626,063	0.064	83	348.694,313 290.626,063	84	348.693,319 290.609,686	16.407	84	348.693,319 290.609,686	85	348.693,315 290.609,62	0.066
85	348.693,315 290.609,62	86	348.692,841 290.601,805	7.829	86	348.692,841 290.601,805	87	348.692,836 290.601,737	0.068	87	348.692,836 290.601,737	88	348.691,843 290.585,363	16.404
88	348.691,843 290.585,363	89	348.691,84 290.585,315	0.048	89	348.691,84 290.585,315	90	348.691,344 290.577,141	8.189	90	348.691,344 290.577,141	91	348.691,341 290.577,104	0.037
91	348.691,341 290.577,104	92	348.690,811 290.568,362	8.758	92	348.690,811 290.568,362	93	348.690,809 290.568,324	0.038	93	348.690,809 290.568,324	94	348.690,298 290.559,918	8.422
94	348.690,298 290.559,918	95	348.690,296 290.559,878	0.04	95	348.690,296 290.559,878	96	348.689,404 290.545,174	14.731	96	348.689,404 290.545,174	97	348.689,402 290.545,153	0.021
97	348.689,402 290.545,153	98	348.688,905 290.536,951	8.217	98	348.688,905 290.536,951	99	348.688,903 290.536,929	0.022	99	348.688,903 290.536,929	100	348.687,907 290.520,504	16.455
100	348.687,907 290.520,504	101	348.687,905 290.520,48	0.024	101	348.687,905 290.520,48	102	348.687,384 290.511,89	8.606	102	348.687,384 290.511,89	103	348.687,383 290.511,876	0.014
103	348.687,383 290.511,876	104	348.686,885 290.503,665	8.226	104	348.686,885 290.503,665	105	348.686,884 290.503,651	0.014	105	348.686,884 290.503,651	106	348.686,31 290.494,194	9.474
106	348.686,31 290.494,194	107	348.686,309 290.494,178	0.016	107	348.686,309 290.494,178	108	348.685,654 290.483,386	10.812	108	348.685,654 290.483,386	109	348.685,654 290.483,384	0.002
109	348.685,654 290.483,384	110	348.680,526 290.398,884	84.655	110	348.680,526 290.398,884	111	348.680,525 290.398,875	0.009	111	348.680,525 290.398,875	112	348.679,999 290.390,208	8.683
112	348.679,999 290.390,208	113	348.679,999 290.390,2	0.008	113	348.679,999 290.390,2	114	348.679,473 290.381,533	8.683	114	348.679,473 290.381,533	115	348.679,472 290.381,524	0.009
115	348.679,472 290.381,524	116	348.678,973 290.373,305	8.234	116	348.678,973 290.373,305	117	348.677,874 290.355,198	18.14	117	348.677,874 290.355,198	118	348.677,237 290.344,695	10.522

Punct început	X / Y	Punct sfârșit	X / Y	Lungime segment	Punct început	X / Y	Punct sfârșit	X / Y	Lungime segment	Punct început	X / Y	Punct sfârșit	X / Y	Lungime segment
118	348.677,237 290.344,695	119	348.675,738 290.320,0	24.74	119	348.675,738 290.320,0	120	348.674,739 290.303,531	16.49 9	120	348.674,739 290.303,531	121	348.674,695 290.302,811	0.721
121	348.674,695 290.302,811	122	348.674,528 290.300,052	2.764	122	348.674,528 290.300,052	123	348.674,159 290.293,977	6.086	123	348.674,159 290.293,977	124	348.678,158 290.293,832	4.002
124	348.678,158 290.293,832	125	348.679,663 290.318,635	24.84 9	125	348.679,663 290.318,635	126	348.680,167 290.326,943	8.323	126	348.680,167 290.326,943	127	348.686,262 290.427,368	100.6 1
127	348.686,262 290.427,368	128	348.686,763 290.435,634	8.281	128	348.686,763 290.435,634	129	348.689,269 290.476,914	41.35 6	129	348.689,269 290.476,914	130	348.692,767 290.534,56	57.75 2
130	348.692,767 290.534,56	131	348.694,887 290.569,491	34.99 5	131	348.694,887 290.569,491	132	348.696,339 290.593,421	23.97 4	132	348.696,339 290.593,421	133	348.697,334 290.609,818	16.42 7
133	348.697,334 290.609,818	134	348.699,008 290.637,399	27.63 2	134	348.699,008 290.637,399	135	348.701,583 290.679,828	42.50 7	135	348.701,583 290.679,828	136	348.704,303 290.724,648	44.90 2
136	348.704,303 290.724,648	137	348.704,798 290.732,812	8.179	137	348.704,798 290.732,812	138	348.705,541 290.745,051	12.26 2	138	348.705,541 290.745,051	139	348.706,768 290.765,27	20.25 6
139	348.706,768 290.765,27	140	348.707,757 290.781,567	16.32 7	140	348.707,757 290.781,567	141	348.709,317 290.807,273	25.75 3	141	348.709,317 290.807,273	142	348.711,234 290.838,85	31.63 5
142	348.711,234 290.838,85	143	348.713,003 290.868,008	29.21 2	143	348.713,003 290.868,008	144	348.715,274 290.905,423	37.48 4	144	348.715,274 290.905,423	145	348.715,766 290.913,532	8.124
145	348.715,766 290.913,532	146	348.716,099 290.919,018	5.496	146	348.716,099 290.919,018	147	348.716,837 290.931,172	12.17 6	147	348.716,837 290.931,172	148	348.718,31 290.955,458	24.33 1
148	348.718,31 290.955,458	149	348.719,782 290.979,712	24.29 9	149	348.719,782 290.979,712	150	348.720,842 290.997,169	17.48 9	150	348.720,842 290.997,169	151	348.722,955 291.031,995	34.89
151	348.722,955 291.031,995	152	348.723,932 291.048,092	16.12 7	152	348.723,932 291.048,092	153	348.724,909 291.064,181	16.11 9	153	348.724,909 291.064,181	154	348.725,657 291.076,513	12.35 5
154	348.725,657 291.076,513	155	348.726,313 291.087,327	10.83 4	155	348.726,313 291.087,327	156	348.726,643 291.092,752	5.435	156	348.726,643 291.092,752	157	348.727,23 291.102,427	9.693
157	348.727,23 291.102,427	158	348.727,717 291.110,458	8.046	158	348.727,717 291.110,458	159	348.729,261 291.135,894	25.48 3	159	348.729,261 291.135,894	160	348.731,568 291.173,907	38.08 3
160	348.731,568 291.173,907	161	348.735,018 291.230,763	56.96 1	161	348.735,018 291.230,763	162	348.738,856 291.294,01	63.36 3	162	348.738,856 291.294,01	163	348.740,602 291.322,77	28.81 3
163	348.740,602 291.322,77	164	348.741,522 291.337,939	15.19 7	164	348.741,522 291.337,939	165	348.742,396 291.352,336	14.42 4	165	348.742,396 291.352,336	1	348.738,395 291.352,443	4.002

** Lungimile segmentelor sunt determinate în planul de proiecție Stereo 70 și sunt rotunjite la 1 milimetru.

*** Distanța dintre puncte este formată din segmente cumulate ce sunt mai mici decât valoarea 1 milimetru.

**DATE DESPRE IMOBILUL NR. 10784**

Oficiul de Cadastru și Publicitate Imobiliară DOLJ
Biroul de Cadastru și Publicitate Imobiliară Craiova

A. Partea I. Descrierea imobilului

TEREN Extravilan

Adresa: Jud. Dolj, De 943/1

Nr. Crt	Nr cadastral Nr. topografic	Suprafața* (mp)	Observații / Referințe
A1		4.038	Sector cadastral:24 Teren neimprejmuit;

B. Partea II. Proprietari și acte

Inscrieri privitoare la dreptul de proprietate și alte drepturi reale		Referințe
/		
Act Normativ nr. Legea 7, din 13/03/1996 emis de PARLAMENTUL ROMÂNIEI;		
B1	Inscrierea provizorie, drept de PROPRIETATE, dobandit prin Lege, cota actuala 1/1, cota initiala 1/1	A1
1) NEIDENTIFICAT NEIDENTIFICAT, CIF:0000000000000, LIPSA CNP		

C. Partea III. SARCINI .


Inscrieri privind dezmembramintele dreptului de proprietate, drepturi reale de garanție și sarcini	Referințe
NU SUNT	

Anexa Nr. 1 La Partea I

Teren

Nr cadastral	Suprafaţa (mp)*	Observații / Referințe
	4.038	

* Suprafața este determinată în planul de proiecție Stereo 70.



Date referitoare la teren

Crt	Categorie folosință	Intravilan	Suprafața (mp)	Tarla	Parcelă	Nr. topo	Observații / Referințe
1	drum	NU	4.038	De 943/1	-	-	

Lungime Segmente

1) Valorile lungimilor segmentelor sunt obținute din proiecție în plan.

Punct început	X / Y	Punct sfârșit	X / Y	Lungime segment	Punct început	X / Y	Punct sfârșit	X / Y	Lungime segment	Punct început	X / Y	Punct sfârșit	X / Y	Lungime segment
1	348.205,025 292.383,214	2	348.203,682 292.365,708	17.557	2	348.203,682 292.365,708	3	348.203,619 292.364,886	0.824	3	348.203,619 292.364,886	4	348.202,358 292.348,443	16.491
4	348.202,358 292.348,443	5	348.200,652 292.326,209	22.299	5	348.200,652 292.326,209	6	348.199,214 292.307,466	18.798	6	348.199,214 292.307,466	7	348.198,584 292.299,245	8.245
7	348.198,584 292.299,245	8	348.198,111 292.293,08	6.183	8	348.198,111 292.293,08	9	348.197,494 292.285,039	8.065	9	348.197,494 292.285,039	10	348.196,611 292.273,531	11.542
10	348.196,611 292.273,531	11	348.196,046 292.266,166	7.387	11	348.196,046 292.266,166	12	348.195,647 292.260,971	5.21	12	348.195,647 292.260,971	13	348.194,925 292.251,552	9.447
13	348.194,925 292.251,552	14	348.194,799 292.249,908	1.649	14	348.194,799 292.249,908	15	348.194,342 292.243,954	5.972	15	348.194,342 292.243,954	16	348.193,834 292.237,326	6.647
16	348.193,834 292.237,326	17	348.192,572 292.220,888	16.486	17	348.192,572 292.220,888	18	348.192,509 292.220,066	0.824	18	348.192,509 292.220,066	19	348.191,501 292.206,916	13.189

Punct început	X / Y	Punct sfârșit	X / Y	Lungime segment	Punct început	X / Y	Punct sfârșit	X / Y	Lungime segment	Punct început	X / Y	Punct sfârșit	X / Y	Lungime segment
19	348.191,501 292.206,916	20	348.190,87 292.198,697	8.243	20	348.190,87 292.198,697	21	348.189,798 292.184,726	14.012	21	348.189,798 292.184,726	22	348.188,348 292.165,814	18.968
22	348.188,348 292.165,814	23	348.187,069 292.149,148	16.715	23	348.187,069 292.149,148	24	348.185,178 292.124,497	24.723	24	348.185,178 292.124,497	25	348.183,917 292.108,064	16.481
25	348.183,917 292.108,064	26	348.183,232 292.099,132	8.958	26	348.183,232 292.099,132	27	348.182,184 292.085,465	13.707	27	348.182,184 292.085,465	28	348.181,554 292.077,249	8.24
28	348.181,554 292.077,249	29	348.180,608 292.064,926	12.359	29	348.180,608 292.064,926	30	348.179,978 292.056,71	8.24	30	348.179,978 292.056,71	31	348.179,033 292.044,387	12.359
31	348.179,033 292.044,387	32	348.177,772 292.027,957	16.478	32	348.177,772 292.027,957	33	348.175,579 291.999,37	28.671	33	348.175,579 291.999,37	34	348.173,69 291.974,74	24.702
34	348.173,69 291.974,74	35	348.172,719 291.962,091	12.686	35	348.172,719 291.962,091	36	348.171,875 291.951,085	11.038	36	348.171,875 291.951,085	37	348.170,615 291.934,658	16.475
37	348.170,615 291.934,658	38	348.169,355 291.918,233	16.473	38	348.169,355 291.918,233	39	348.167,78 291.897,701	20.592	39	348.167,78 291.897,701	40	348.167,464 291.893,585	4.128
40	348.167,464 291.893,585	41	348.165,531 291.868,386	25.273	41	348.165,531 291.868,386	42	348.164,322 291.852,62	15.812	42	348.164,322 291.852,62	43	348.161,55 291.816,491	36.235
43	348.161,55 291.816,491	44	348.161,008 291.809,43	7.082	44	348.161,008 291.809,43	45	348.159,749 291.793,009	16.469	45	348.159,749 291.793,009	46	348.158,854 291.781,346	11.697
46	348.158,854 291.781,346	47	348.158,287 291.773,957	7.411	47	348.158,287 291.773,957	48	348.157,657 291.765,747	8.234	48	348.157,657 291.765,747	49	348.156,821 291.754,838	10.941
49	348.156,821 291.754,838	50	348.155,687 291.740,061	14.82	50	348.155,687 291.740,061	51	348.154,906 291.729,882	10.209	51	348.154,906 291.729,882	52	348.154,276 291.721,673	8.233
52	348.154,276 291.721,673	53	348.153,017 291.705,256	16.465	53	348.153,017 291.705,256	54	348.151,758 291.688,839	16.465	54	348.151,758 291.688,839	55	348.151,128 291.680,631	8.232
55	348.151,128 291.680,631	56	348.150,498 291.672,423	8.232	56	348.150,498 291.672,423	57	348.149,869 291.664,216	8.231	57	348.149,869 291.664,216	58	348.148,609 291.647,801	16.463
58	348.148,609 291.647,801	59	348.147,229 291.629,802	18.052	59	348.147,229 291.629,802	60	348.146,284 291.617,492	12.346	60	348.146,284 291.617,492	61	348.145,655 291.609,286	8.23
61	348.145,655 291.609,286	62	348.144,081 291.588,77	20.576	62	348.144,081 291.588,77	63	348.141,563 291.555,947	32.919	63	348.141,563 291.555,947	64	348.140,304 291.539,536	16.459
64	348.140,304 291.539,536	65	348.139,483 291.528,832	10.735	65	348.139,483 291.528,832	66	348.138,224 291.512,422	16.458	66	348.138,224 291.512,422	67	348.136,965 291.496,013	16.457
67	348.136,965 291.496,013	68	348.134,448 291.463,197	32.912	68	348.134,448 291.463,197	69	348.133,819 291.454,994	8.227	69	348.133,819 291.454,994	70	348.132,56 291.438,587	16.455
70	348.132,56 291.438,587	71	348.131,931 291.430,384	8.227	71	348.131,931 291.430,384	72	348.130,987 291.418,08	12.34	72	348.130,987 291.418,08	73	348.130,358 291.409,877	8.227
73	348.130,358 291.409,877	74	348.129,099 291.393,473	16.452	74	348.129,099 291.393,473	75	348.127,806 291.376,615	16.908	75	348.127,806 291.376,615	76	348.131,8 291.376,386	4.001
76	348.131,8 291.376,386	77	348.132,333 291.383,328	6.962	77	348.132,333 291.383,328	78	348.132,417 291.384,426	1.101	78	348.132,417 291.384,426	79	348.132,966 291.391,576	7.171
79	348.132,966 291.391,576	80	348.133,051 291.392,691	1.118	80	348.133,051 291.392,691	81	348.133,597 291.399,8	7.13	81	348.133,597 291.399,8	82	348.133,682 291.400,914	1.117
82	348.133,682 291.400,914	83	348.133,89 291.403,627	2.721	83	348.133,89 291.403,627	84	348.133,976 291.404,742	1.118	84	348.133,976 291.404,742	85	348.134,284 291.408,764	4.034
85	348.134,284 291.408,764	86	348.134,345 291.409,566	0.804	86	348.134,345 291.409,566	87	348.134,37 291.409,889	0.324	87	348.134,37 291.409,889	88	348.134,432 291.410,69	0.803
88	348.134,432 291.410,69	89	348.134,944 291.417,368	6.698	89	348.134,944 291.417,368	90	348.135,03 291.418,492	1.127	90	348.135,03 291.418,492	91	348.136,64 291.439,479	21.049
91	348.136,64 291.439,479	92	348.136,73 291.440,647	1.171	92	348.136,73 291.440,647	93	348.137,34 291.448,599	7.975	93	348.137,34 291.448,599	94	348.137,448 291.450,002	1.407
94	348.137,448 291.450,002	95	348.137,697 291.453,25	3.258	95	348.137,697 291.453,25	96	348.137,805 291.454,662	1.416	96	348.137,805 291.454,662	97	348.138,328 291.461,479	6.837
97	348.138,328 291.461,479	98	348.138,436 291.462,891	1.416	98	348.138,436 291.462,891	99	348.138,882 291.468,696	5.822	99	348.138,882 291.468,696	100	348.138,991 291.470,123	1.431
100	348.138,991 291.470,123	101	348.139,856 291.481,392	11.302	101	348.139,856 291.481,392	102	348.139,967 291.482,844	1.456	102	348.139,967 291.482,844	103	348.140,453 291.489,183	6.358
103	348.140,453 291.489,183	104	348.140,566 291.490,65	1.471	104	348.140,566 291.490,65	105	348.142,007 291.509,442	18.847	105	348.142,007 291.509,442	106	348.142,123 291.510,949	1.511
106	348.142,123 291.510,949	107	348.142,93 291.521,473	10.555	107	348.142,93 291.521,473	108	348.143,046 291.522,98	1.511	108	348.143,046 291.522,98	109	348.143,373 291.527,246	4.279
109	348.143,373 291.527,246	110	348.143,49 291.528,764	1.523	110	348.143,49 291.528,764	111	348.145,019 291.548,689	19.984	111	348.145,019 291.548,689	112	348.145,135 291.550,207	1.522
112	348.145,135 291.550,207	113	348.145,496 291.554,918	4.725	113	348.145,496 291.554,918	114	348.145,613 291.556,449	1.535	114	348.145,613 291.556,449	115	348.146,761 291.571,398	14.993
115	348.146,761 291.571,398	116	348.146,878 291.572,928	1.534	116	348.146,878 291.572,928	117	348.147,165 291.576,672	3.755	117	348.147,165 291.576,672	118	348.147,282 291.578,202	1.534

Punct început	X / Y	Punct sfârșit	X / Y	Lungime segment	Punct început	X / Y	Punct sfârșit	X / Y	Lungime segment	Punct început	X / Y	Punct sfârșit	X / Y	Lungime segment
118	348.147,282 291.578,202	119	348.148,312 291.591,63	13.467	119	348.148,312 291.591,63	120	348.148,432 291.593,19	1.565	120	348.148,432 291.593,19	121	348.148,672 291.596,31	3.129
121	348.148,672 291.596,31	122	348.148,792 291.597,879	1.574	122	348.148,792 291.597,879	123	348.149,288 291.604,346	6.486	123	348.149,288 291.604,346	124	348.149,424 291.606,123	1.782
124	348.149,424 291.606,123	125	348.149,685 291.609,525	3.412	125	348.149,685 291.609,525	126	348.149,822 291.611,312	1.792	126	348.149,822 291.611,312	127	348.150,302 291.617,562	6.268
127	348.150,302 291.617,562	128	348.150,439 291.619,348	1.791	128	348.150,439 291.619,348	129	348.150,721 291.623,026	3.689	129	348.150,721 291.623,026	130	348.150,858 291.624,813	1.792
130	348.150,858 291.624,813	131	348.151,703 291.635,825	11.044	131	348.151,703 291.635,825	132	348.151,842 291.637,637	1.817	132	348.151,842 291.637,637	133	348.152,61 291.647,648	10.04
133	348.152,61 291.647,648	134	348.152,749 291.649,46	1.817	134	348.152,749 291.649,46	135	348.153,226 291.655,688	6.246	135	348.153,226 291.655,688	136	348.153,381 291.657,708	2.026
136	348.153,381 291.657,708	137	348.153,732 291.662,283	4.588	137	348.153,732 291.662,283	138	348.153,9 291.664,472	2.195	138	348.153,9 291.664,472	139	348.155,452 291.684,694	20.281
139	348.155,452 291.684,694	140	348.155,664 291.687,463	2.777	140	348.155,664 291.687,463	141	348.156,001 291.691,853	4.403	141	348.156,001 291.691,853	142	348.156,214 291.694,636	2.791
142	348.156,214 291.694,636	143	348.156,72 291.701,225	6.608	143	348.156,72 291.701,225	144	348.156,935 291.704,027	2.81	144	348.156,935 291.704,027	145	348.157,895 291.716,546	12.556
145	348.157,895 291.716,546	146	348.158,112 291.719,379	2.841	146	348.158,112 291.719,379	147	348.158,528 291.724,801	5.438	147	348.158,528 291.724,801	148	348.158,745 291.727,633	2.84
148	348.158,745 291.727,633	149	348.160,168 291.746,185	18.606	149	348.160,168 291.746,185	150	348.160,428 291.749,571	3.396	150	348.160,428 291.749,571	151	348.161,734 291.766,596	17.075
151	348.161,734 291.766,596	152	348.162,022 291.770,344	3.759	152	348.162,022 291.770,344	153	348.162,357 291.774,712	4.381	153	348.162,357 291.774,712	154	348.162,655 291.778,604	3.903
154	348.162,655 291.778,604	155	348.163,725 291.792,542	13.979	155	348.163,725 291.792,542	156	348.164,026 291.796,47	3.94	156	348.164,026 291.796,47	157	348.164,289 291.799,892	3.432
157	348.164,289 291.799,892	158	348.164,591 291.803,834	3.954	158	348.164,591 291.803,834	159	348.165,236 291.812,238	8.429	159	348.165,236 291.812,238	160	348.165,538 291.816,18	3.954
160	348.165,538 291.816,18	161	348.166,123 291.823,808	7.65	161	348.166,123 291.823,808	162	348.166,426 291.827,75	3.954	162	348.166,426 291.827,75	163	348.167,439 291.840,954	13.243
163	348.167,439 291.840,954	164	348.167,741 291.844,897	3.955	164	348.167,741 291.844,897	165	348.168,07 291.849,185	4.301	165	348.168,07 291.849,185	166	348.168,372 291.853,128	3.955
166	348.168,372 291.853,128	167	348.168,831 291.859,106	5.996	167	348.168,831 291.859,106	168	348.169,133 291.863,049	3.955	168	348.169,133 291.863,049	169	348.170,259 291.877,727	14.721
169	348.170,259 291.877,727	170	348.170,562 291.881,67	3.955	170	348.170,562 291.881,67	171	348.170,894 291.885,997	4.34	171	348.170,894 291.885,997	172	348.171,196 291.889,941	3.956
172	348.171,196 291.889,941	173	348.171,528 291.894,269	4.341	173	348.171,528 291.894,269	174	348.171,831 291.898,213	3.956	174	348.171,831 291.898,213	175	348.172,163 291.902,541	4.341
175	348.172,163 291.902,541	176	348.172,466 291.906,485	3.956	176	348.172,466 291.906,485	177	348.173,331 291.917,764	11.312	177	348.173,331 291.917,764	178	348.173,633 291.921,708	3.956
178	348.173,633 291.921,708	179	348.174,219 291.929,348	7.662	179	348.174,219 291.929,348	180	348.174,522 291.933,293	3.957	180	348.174,522 291.933,293	181	348.175,097 291.940,783	7.512
181	348.175,097 291.940,783	182	348.175,401 291.944,751	3.98	182	348.175,401 291.944,751	183	348.175,406 291.944,812	0.061	183	348.175,406 291.944,812	184	348.175,711 291.948,788	3.988
184	348.175,711 291.948,788	185	348.176,127 291.954,212	5.44	185	348.176,127 291.954,212	186	348.176,433 291.958,207	4.007	186	348.176,433 291.958,207	187	348.176,619 291.960,625	2.425
187	348.176,619 291.960,625	188	348.176,926 291.964,633	4.02	188	348.176,926 291.964,633	189	348.177,46 291.971,594	6.981	189	348.177,46 291.971,594	190	348.177,769 291.975,623	4.041
190	348.177,769 291.975,623	191	348.177,965 291.978,176	2.561	191	348.177,965 291.978,176	192	348.178,275 291.982,219	4.055	192	348.178,275 291.982,219	193	348.179,363 291.996,394	14.217
193	348.179,363 291.996,394	194	348.179,673 292.000,437	4.055	194	348.179,673 292.000,437	195	348.179,964 292.004,232	3.806	195	348.179,964 292.004,232	196	348.180,275 292.008,291	4.071
196	348.180,275 292.008,291	197	348.180,583 292.012,306	4.027	197	348.180,583 292.012,306	198	348.180,911 292.016,574	4.281	198	348.180,911 292.016,574	199	348.181,185 292.020,146	3.582
199	348.181,185 292.020,146	200	348.181,513 292.024,429	4.296	200	348.181,513 292.024,429	201	348.181,605 292.025,634	1.209	201	348.181,605 292.025,634	202	348.181,935 292.029,928	4.307
202	348.181,935 292.029,928	203	348.182,586 292.038,406	8.503	203	348.182,586 292.038,406	204	348.182,915 292.042,701	4.308	204	348.182,915 292.042,701	205	348.183,603 292.051,665	8.99
205	348.183,603 292.051,665	206	348.183,932 292.055,96	4.308	206	348.183,932 292.055,96	207	348.184,874 292.068,241	12.317	207	348.184,874 292.068,241	208	348.185,204 292.072,536	4.308
208	348.185,204 292.072,536	209	348.185,659 292.078,47	5.951	209	348.185,659 292.078,47	210	348.185,99 292.082,786	4.329	210	348.185,99 292.082,786	211	348.186,748 292.092,669	9.912
211	348.186,748 292.092,669	212	348.187,081 292.097,013	4.357	212	348.187,081 292.097,013	213	348.187,619 292.104,017	7.025	213	348.187,619 292.104,017	214	348.187,954 292.108,384	4.38
214	348.187,954 292.108,384	215	348.188,723 292.118,413	10.058	215	348.188,723 292.118,413	216	348.189,06 292.122,809	4.409	216	348.189,06 292.122,809	217	348.189,078 292.123,039	0.231

Punct început	X / Y	Punct sfârșit	X / Y	Lungime segment	Punct început	X / Y	Punct sfârșit	X / Y	Lungime segment	Punct început	X / Y	Punct sfârșit	X / Y	Lungime segment
217	348.189,078 292.123,039	218	348.189,415 292.127,435	4.409	218	348.189,415 292.127,435	219	348.189,75 292.131,795	4.373	219	348.189,75 292.131,795	220	348.189,752 292.131,821	0.026
220	348.189,752 292.131,821	221	348.190,352 292.139,645	7.847	221	348.190,352 292.139,645	222	348.190,355 292.139,687	0.042	222	348.190,355 292.139,687	223	348.190,97 292.147,704	8.041
223	348.190,97 292.147,704	224	348.190,973 292.147,746	0.042	224	348.190,973 292.147,746	225	348.191,797 292.158,49	10.77 6	225	348.191,797 292.158,49	226	348.191,802 292.158,553	0.063
226	348.191,802 292.158,553	227	348.192,508 292.167,751	9.225	227	348.192,508 292.167,751	228	348.192,513 292.167,813	0.062	228	348.192,513 292.167,813	229	348.193,308 292.178,181	10.39 8
229	348.193,308 292.178,181	230	348.193,314 292.178,264	0.083	230	348.193,314 292.178,264	231	348.194,513 292.193,892	15.67 4	231	348.194,513 292.193,892	232	348.194,522 292.194,005	0.113
232	348.194,522 292.194,005	233	348.195,116 292.201,748	7.766	233	348.195,116 292.201,748	234	348.195,126 292.201,877	0.129	234	348.195,126 292.201,877	235	348.196,925 292.225,322	23.51 4
235	348.196,925 292.225,322	236	348.196,938 292.225,497	0.175	236	348.196,938 292.225,497	237	348.198,339 292.243,759	18.31 6	237	348.198,339 292.243,759	238	348.198,352 292.243,933	0.174
238	348.198,352 292.243,933	239	348.198,51 292.245,999	2.072	239	348.198,51 292.245,999	240	348.198,524 292.246,178	0.18	240	348.198,524 292.246,178	241	348.199,147 292.254,306	8.152
241	348.199,147 292.254,306	242	348.199,161 292.254,484	0.179	242	348.199,161 292.254,484	243	348.200,354 292.270,031	15.59 3	243	348.200,354 292.270,031	244	348.200,37 292.270,24	0.21
244	348.200,37 292.270,24	245	348.201,561 292.285,759	15.56 5	245	348.201,561 292.285,759	246	348.201,579 292.285,999	0.241	246	348.201,579 292.285,999	247	348.202,767 292.301,489	15.53 5
247	348.202,767 292.301,489	248	348.202,788 292.301,76	0.272	248	348.202,788 292.301,76	249	348.204,427 292.323,121	21.42 4	249	348.204,427 292.323,121	250	348.204,446 292.323,373	0.253
250	348.204,446 292.323,373	251	348.206,65 292.352,104	28.81 5	251	348.206,65 292.352,104	252	348.206,73 292.353,141	1.04	252	348.206,73 292.353,141	253	348.207,461 292.362,672	9.559
253	348.207,461 292.362,672	254	348.207,542 292.363,729	1.06	254	348.207,542 292.363,729	255	348.208,412 292.375,066	11.37	255	348.208,412 292.375,066	256	348.208,493 292.376,124	1.061
256	348.208,493 292.376,124	257	348.209,023 292.383,039	6.935	257	348.209,023 292.383,039	1	348.205,025 292.383,214	4.002					

** Lungimile segmentelor sunt determinate în planul de proiecție Stereo 70 și sunt rotunjite la 1 milimetru.

*** Distanța dintre puncte este formată din segmente cumulate ce sunt mai mici decât valoarea 1 milimetru.

**DATE DESPRE IMOBILUL NR. 10785**

Oficiul de Cadastru și Publicitate Imobiliară DOLJ
Biroul de Cadastru și Publicitate Imobiliară Craiova

A. Partea I. Descrierea imobilului

TEREN Extravilan

Adresa: Jud. Dolj, De 945

Nr. Crt	Nr cadastral Nr. topografic	Suprafața* (mp)	Observații / Referințe
A1		4.033	Sector cadastral:24 Teren neimprejmuit;

B. Partea II. Proprietari și acte

Inscrieri privitoare la dreptul de proprietate și alte drepturi reale		Referințe
/		
Act Normativ nr. Legea 7, din 13/03/1996 emis de PARLAMENTUL ROMÂNIEI;		
B1	Inscrierea provizorie, drept de PROPRIETATE, dobandit prin Lege, cota actuala 1/1, cota initiala 1/1	A1
1) NEIDENTIFICAT NEIDENTIFICAT, CIF:0000000000000, LIPSA CNP		

C. Partea III. SARCINI .


Inscrieri privind dezmembramintele dreptului de proprietate, drepturi reale de garanție și sarcini	Referințe
NU SUNT	

Anexa Nr. 1 La Partea I

Teren

Nr cadastral	Suprafața (mp)*	Observații / Referințe
	4.033	

* Suprafața este determinată în planul de proiecție Stereo 70.



Date referitoare la teren

Crt	Categorie folosință	Intravilan	Suprafața (mp)	Tarla	Parcelă	Nr. topo	Observații / Referințe
1	drum	NU	4.033	De 945	-	-	

Lungime Segmente

1) Valorile lungimilor segmentelor sunt obținute din proiecție în plan.

Punct început	X / Y	Punct sfârșit	X / Y	Lungime segment	Punct început	X / Y	Punct sfârșit	X / Y	Lungime segment	Punct început	X / Y	Punct sfârșit	X / Y	Lungime segment
1	348.742,419 291.356,336	2	348.812,41 292.362,123	1008.219	2	348.812,41 292.362,123	3	348.808,414 292.362,324	4.001	3	348.808,414 292.362,324	4	348.807,823 292.353,829	8.516
4	348.807,823 292.353,829	5	348.807,747 292.352,741	1.091	5	348.807,747 292.352,741	6	348.806,96 292.341,432	11.336	6	348.806,96 292.341,432	7	348.806,884 292.340,343	1.092
7	348.806,884 292.340,343	8	348.806,224 292.330,861	9.505	8	348.806,224 292.330,861	9	348.806,147 292.329,751	1.113	9	348.806,147 292.329,751	10	348.804,207 292.301,87	27.948
10	348.804,207 292.301,87	11	348.804,075 292.299,975	1.9	11	348.804,075 292.299,975	12	348.802,702 292.280,233	19.79	12	348.802,702 292.280,233	13	348.802,571 292.278,356	1.882
13	348.802,571 292.278,356	14	348.801,607 292.264,499	13.89	14	348.801,607 292.264,499	15	348.801,474 292.262,591	1.913	15	348.801,474 292.262,591	16	348.800,512 292.248,767	13.857
16	348.800,512 292.248,767	17	348.800,377 292.246,828	1.944	17	348.800,377 292.246,828	18	348.799,417 292.233,038	13.823	18	348.799,417 292.233,038	19	348.799,28 292.231,068	1.975

Punct început	X / Y	Punct sfârșit	X / Y	Lungime segment	Punct început	X / Y	Punct sfârșit	X / Y	Lungime segment	Punct început	X / Y	Punct sfârșit	X / Y	Lungime segment
19	348.799,28 292.231,068	20	348.798,839 292.224,73	6.353	20	348.798,839 292.224,73	21	348.798,702 292.222,759	1.976	21	348.798,702 292.222,759	22	348.798,683 292.222,489	0.271
22	348.798,683 292.222,489	23	348.798,546 292.220,514	1.98	23	348.798,546 292.220,514	24	348.797,399 292.204,047	16.507	24	348.797,399 292.204,047	25	348.797,262 292.202,072	1.98
25	348.797,262 292.202,072	26	348.795,759 292.180,467	21.657	26	348.795,759 292.180,467	27	348.795,618 292.178,445	2.027	27	348.795,618 292.178,445	28	348.795,212 292.172,609	5.85
28	348.795,212 292.172,609	29	348.795,07 292.170,572	2.042	29	348.795,07 292.170,572	30	348.794,118 292.156,894	13.711	30	348.794,118 292.156,894	31	348.793,974 292.154,826	2.073
31	348.793,974 292.154,826	32	348.793,392 292.146,461	8.385	32	348.793,392 292.146,461	33	348.793,247 292.144,372	2.094	33	348.793,247 292.144,372	34	348.792,747 292.137,198	7.191
34	348.792,747 292.137,198	35	348.792,602 292.135,109	2.094	35	348.792,602 292.135,109	36	348.791,997 292.126,41	8.72	36	348.791,997 292.126,41	37	348.791,85 292.124,299	2.116
37	348.791,85 292.124,299	38	348.791,436 292.118,349	5.964	38	348.791,436 292.118,349	39	348.791,289 292.116,238	2.116	39	348.791,289 292.116,238	40	348.790,89 292.110,496	5.756
40	348.790,89 292.110,496	41	348.790,742 292.108,37	2.131	41	348.790,742 292.108,37	42	348.790,436 292.103,983	4.398	42	348.790,436 292.103,983	43	348.790,28 292.101,738	2.25
43	348.790,28 292.101,738	44	348.790,114 292.099,355	2.389	44	348.790,114 292.099,355	45	348.789,958 292.097,111	2.249	45	348.789,958 292.097,111	46	348.789,11 292.084,927	12.213
46	348.789,11 292.084,927	47	348.788,956 292.082,712	2.22	47	348.788,956 292.082,712	48	348.788,319 292.073,553	9.181	48	348.788,319 292.073,553	49	348.788,166 292.071,36	2.198
49	348.788,166 292.071,36	50	348.787,329 292.059,322	12.067	50	348.787,329 292.059,322	51	348.787,178 292.057,159	2.168	51	348.787,178 292.057,159	52	348.786,615 292.049,069	8.11
52	348.786,615 292.049,069	53	348.786,466 292.046,926	2.148	53	348.786,466 292.046,926	54	348.785,461 292.032,488	14.473	54	348.785,461 292.032,488	55	348.785,312 292.030,346	2.147
55	348.785,312 292.030,346	56	348.784,538 292.019,226	11.147	56	348.784,538 292.019,226	57	348.784,389 292.017,084	2.147	57	348.784,389 292.017,084	58	348.783,649 292.006,449	10.661
58	348.783,649 292.006,449	59	348.783,5 292.004,309	2.145	59	348.783,5 292.004,309	60	348.783,266 292.000,949	3.368	60	348.783,266 292.000,949	61	348.783,118 291.998,819	2.135
61	348.783,118 291.998,819	62	348.782,72 291.993,091	5.742	62	348.782,72 291.993,091	63	348.782,573 291.990,978	2.118	63	348.782,573 291.990,978	64	348.782,143 291.984,806	6.187
64	348.782,143 291.984,806	65	348.782,01 291.982,902	1.909	65	348.782,01 291.982,902	66	348.781,596 291.976,95	5.966	66	348.781,596 291.976,95	67	348.781,465 291.975,061	1.894
67	348.781,465 291.975,061	68	348.780,328 291.958,727	16.374	68	348.780,328 291.958,727	69	348.780,197 291.956,839	1.893	69	348.780,197 291.956,839	70	348.779,869 291.952,129	4.721
70	348.779,869 291.952,129	71	348.779,739 291.950,255	1.879	71	348.779,739 291.950,255	72	348.779,104 291.941,136	9.141	72	348.779,104 291.941,136	73	348.778,975 291.939,284	1.856
73	348.778,975 291.939,284	74	348.778,657 291.934,708	4.587	74	348.778,657 291.934,708	75	348.778,529 291.932,869	1.843	75	348.778,529 291.932,869	76	348.778,001 291.925,286	7.601
76	348.778,001 291.925,286	77	348.777,874 291.923,467	1.823	77	348.777,874 291.923,467	78	348.777,72 291.921,248	2.224	78	348.777,72 291.921,248	79	348.777,594 291.919,436	1.816
79	348.777,594 291.919,436	80	348.776,923 291.909,787	9.672	80	348.776,923 291.909,787	81	348.776,798 291.907,999	1.792	81	348.776,798 291.907,999	82	348.776,116 291.898,199	9.824
82	348.776,116 291.898,199	83	348.775,992 291.896,411	1.792	83	348.775,992 291.896,411	84	348.775,057 291.882,972	13.471	84	348.775,057 291.882,972	85	348.774,933 291.881,185	1.791
85	348.774,933 291.881,185	86	348.774,481 291.874,697	6.504	86	348.774,481 291.874,697	87	348.774,357 291.872,91	1.791	87	348.774,357 291.872,91	88	348.773,905 291.866,423	6.503
88	348.773,905 291.866,423	89	348.773,781 291.864,637	1.79	89	348.773,781 291.864,637	90	348.773,329 291.858,15	6.503	90	348.773,329 291.858,15	91	348.773,205 291.856,364	1.79
91	348.773,205 291.856,364	92	348.772,033 291.839,524	16.881	92	348.772,033 291.839,524	93	348.771,909 291.837,739	1.789	93	348.771,909 291.837,739	94	348.771,343 291.829,6	8.159
94	348.771,343 291.829,6	95	348.771,219 291.827,815	1.789	95	348.771,219 291.827,815	96	348.770,77 291.821,367	6.464	96	348.770,77 291.821,367	97	348.770,646 291.819,582	1.789
97	348.770,646 291.819,582	98	348.769,576 291.804,215	15.404	98	348.769,576 291.804,215	99	348.769,452 291.802,432	1.787	99	348.769,452 291.802,432	100	348.768,771 291.792,642	9.814
100	348.768,771 291.792,642	101	348.768,647 291.790,859	1.787	101	348.768,647 291.790,859	102	348.767,911 291.780,293	10.592	102	348.767,911 291.780,293	103	348.767,787 291.778,51	1.787
103	348.767,787 291.778,51	104	348.767,399 291.772,926	5.597	104	348.767,399 291.772,926	105	348.767,276 291.771,158	1.772	105	348.767,276 291.771,158	106	348.766,155 291.755,055	16.142
106	348.766,155 291.755,055	107	348.766,035 291.753,324	1.735	107	348.766,035 291.753,324	108	348.765,58 291.746,793	6.547	108	348.765,58 291.746,793	109	348.765,47 291.745,207	1.591
109	348.765,47 291.745,207	110	348.764,134 291.726,014	19.238	110	348.764,134 291.726,014	111	348.764,049 291.724,789	1.228	111	348.764,049 291.724,789	112	348.762,607 291.704,071	20.768
112	348.762,607 291.704,071	113	348.762,56 291.703,4	0.673	113	348.762,56 291.703,4	114	348.762,033 291.695,814	7.604	114	348.762,033 291.695,814	115	348.761,986 291.695,143	0.673
115	348.761,986 291.695,143	116	348.760,964 291.680,458	14.721	116	348.760,964 291.680,458	117	348.760,919 291.679,818	0.642	117	348.760,919 291.679,818	118	348.760,31 291.671,065	8.774

Punct început	X / Y	Punct sfârșit	X / Y	Lungime segment	Punct început	X / Y	Punct sfârșit	X / Y	Lungime segment	Punct început	X / Y	Punct sfârșit	X / Y	Lungime segment
118	348.760,31 291.671,065	119	348.760,267 291.670,444	0.622	119	348.760,267 291.670,444	120	348.759,811 291.663,889	6.571	120	348.759,811 291.663,889	121	348.759,769 291.663,283	0.607
121	348.759,769 291.663,283	122	348.758,211 291.640,892	22.445	122	348.758,211 291.640,892	123	348.758,209 291.640,866	0.026	123	348.758,209 291.640,866	124	348.757,75 291.634,27	6.612
124	348.757,75 291.634,27	125	348.757,74 291.634,126	0.144	125	348.757,74 291.634,126	126	348.757,19 291.626,228	7.917	126	348.757,19 291.626,228	127	348.757,166 291.625,876	0.353
127	348.757,166 291.625,876	128	348.756,368 291.614,402	11.502	128	348.756,368 291.614,402	129	348.756,343 291.614,049	0.354	129	348.756,343 291.614,049	130	348.755,476 291.601,6	12.479
130	348.755,476 291.601,6	131	348.755,45 291.601,222	0.379	131	348.755,45 291.601,222	132	348.755,096 291.596,134	5.1	132	348.755,096 291.596,134	133	348.755,07 291.595,756	0.379
133	348.755,07 291.595,756	134	348.754,536 291.588,095	7.68	134	348.754,536 291.588,095	135	348.754,51 291.587,717	0.379	135	348.754,51 291.587,717	136	348.754,176 291.582,915	4.814
136	348.754,176 291.582,915	137	348.754,149 291.582,526	0.39	137	348.754,149 291.582,526	138	348.753,617 291.574,877	7.667	138	348.753,617 291.574,877	139	348.753,575 291.574,281	0.597
139	348.753,575 291.574,281	140	348.753,291 291.570,196	4.095	140	348.753,291 291.570,196	141	348.753,249 291.569,59	0.607	141	348.753,249 291.569,59	142	348.752,25 291.555,233	14.392
142	348.752,25 291.555,233	143	348.752,206 291.554,598	0.637	143	348.752,206 291.554,598	144	348.751,883 291.549,958	4.651	144	348.751,883 291.549,958	145	348.751,839 291.549,322	0.638
145	348.751,839 291.549,322	146	348.750,735 291.533,475	15.885	146	348.750,735 291.533,475	147	348.750,691 291.532,839	0.638	147	348.750,691 291.532,839	148	348.750,302 291.527,243	5.61
148	348.750,302 291.527,243	149	348.750,257 291.526,595	0.65	149	348.750,257 291.526,595	150	348.748,809 291.505,795	20.85	150	348.748,809 291.505,795	151	348.748,764 291.505,146	0.651
151	348.748,764 291.505,146	152	348.748,408 291.500,021	5.137	152	348.748,408 291.500,021	153	348.748,362 291.499,361	0.662	153	348.748,362 291.499,361	154	348.747,57 291.487,987	11.402
154	348.747,57 291.487,987	155	348.747,524 291.487,326	0.663	155	348.747,524 291.487,326	156	348.746,16 291.467,722	19.651	156	348.746,16 291.467,722	157	348.746,111 291.467,021	0.703
157	348.746,111 291.467,021	158	348.745,618 291.459,93	7.108	158	348.745,618 291.459,93	159	348.745,568 291.459,213	0.719	159	348.745,568 291.459,213	160	348.744,735 291.447,231	12.011
160	348.744,735 291.447,231	161	348.744,683 291.446,489	0.744	161	348.744,683 291.446,489	162	348.744,232 291.440,012	6.493	162	348.744,232 291.440,012	163	348.744,179 291.439,255	0.759
163	348.744,179 291.439,255	164	348.743,659 291.431,78	7.493	164	348.743,659 291.431,78	165	348.743,606 291.431,024	0.758	165	348.743,606 291.431,024	166	348.743,335 291.427,128	3.905
166	348.743,335 291.427,128	167	348.743,282 291.426,362	0.768	167	348.743,282 291.426,362	168	348.742,701 291.418,006	8.376	168	348.742,701 291.418,006	169	348.742,631 291.417,005	1.003
169	348.742,631 291.417,005	170	348.741,162 291.395,889	21.167	170	348.741,162 291.395,889	171	348.741,089 291.394,844	1.048	171	348.741,089 291.394,844	172	348.740,619 291.388,085	6.775
172	348.740,619 291.388,085	173	348.740,563 291.387,284	0.803	173	348.740,563 291.387,284	174	348.740,546 291.387,039	0.246	174	348.740,546 291.387,039	175	348.740,49 291.386,238	0.803
175	348.740,49 291.386,238	176	348.740,205 291.382,145	4.103	176	348.740,205 291.382,145	177	348.740,132 291.381,09	1.058	177	348.740,132 291.381,09	178	348.739,939 291.378,317	2.78
178	348.739,939 291.378,317	179	348.739,865 291.377,261	1.059	179	348.739,865 291.377,261	180	348.739,366 291.370,092	7.186	180	348.739,366 291.370,092	181	348.739,293 291.369,035	1.06
181	348.739,293 291.369,035	182	348.738,792 291.361,841	7.211	182	348.738,792 291.361,841	183	348.738,717 291.360,768	1.076	183	348.738,717 291.360,768	184	348.738,416 291.356,444	4.334
184	348.738,416 291.356,444	1	348.742,419 291.356,336	4.004										

** Lungimile segmentelor sunt determinate în planul de proiecție Stereo 70 și sunt rotunjite la 1 milimetru.

*** Distanța dintre puncte este formată din segmente cumulate ce sunt mai mici decât valoarea 1 milimetru.

**DATE DESPRE IMOBILUL NR. 10786**

Oficiul de Cadastru și Publicitate Imobiliară DOLJ
Biroul de Cadastru și Publicitate Imobiliară Craiova

A. Partea I. Descrierea imobilului

TEREN Extravilan

Adresa: Jud. Dolj, De 936 partial

Nr. Crt	Nr cadastral Nr. topografic	Suprafața* (mp)	Observații / Referințe
A1		4.960	Sector cadastral:24 Teren neimprejmuit;

B. Partea II. Proprietari și acte

Inscrieri privitoare la dreptul de proprietate și alte drepturi reale		Referințe
/		
Act Normativ nr. Legea 7, din 13/03/1996 emis de PARLAMENTUL ROMÂNIEI;		
B1	Inscrierea provizorie, drept de PROPRIETATE, dobandit prin Lege, cota actuala 1/1, cota initiala 1/1	A1
1) NEIDENTIFICAT NEIDENTIFICAT, CIF:0000000000000, LIPSA CNP		

C. Partea III. SARCINI .


Inscrieri privind dezmembramintele dreptului de proprietate, drepturi reale de garanție și sarcini	Referințe
NU SUNT	

Anexa Nr. 1 La Partea I

Teren

Nr cadastral	Suprafața (mp)*	Observații / Referințe
	4.960	

* Suprafața este determinată în planul de proiecție Stereo 70.



Date referitoare la teren

Crt	Categorie folosință	Intravilan	Suprafața (mp)	Tarla	Parcelă	Nr. topo	Observații / Referințe
1	drum	NU	4.960	De 936 partial	-	-	

Lungime Segmente

1) Valorile lungimilor segmentelor sunt obținute din proiecție în plan.

Punct început	X / Y	Punct sfârșit	X / Y	Lungime segment (** (m)	Punct început	X / Y	Punct sfârșit	X / Y	Lungime segment (** (m)
1	349.366,721 291.329,609	2	349.366,871 291.333,606	4.0	2	349.366,871 291.333,606	3	349.205,241 291.340,771	161.789
3	349.205,241 291.340,771	4	349.103,202 291.344,449	102.105	4	349.103,202 291.344,449	5	348.983,548 291.348,738	119.731
5	348.983,548 291.348,738	6	348.865,736 291.352,262	117.865	6	348.865,736 291.352,262	7	348.757,268 291.355,939	108.53
7	348.757,268 291.355,939	8	348.742,419 291.356,336	14.854	8	348.742,419 291.356,336	9	348.738,416 291.356,444	4.004
9	348.738,416 291.356,444	10	348.659,987 291.358,543	78.457	10	348.659,987 291.358,543	11	348.522,882 291.363,292	137.187

Punct început	X / Y	Punct sfârșit	X / Y	Lungime segment (** (m))	Punct început	X / Y	Punct sfârșit	X / Y	Lungime segment (** (m))
11	348.522,882 291.363,292	12	348.368,346 291.368,621	154.628	12	348.368,346 291.368,621	13	348.225,209 291.372,406	143.187
13	348.225,209 291.372,406	14	348.177,254 291.373,777	47.975	14	348.177,254 291.373,777	15	348.131,8 291.376,386	45.529
15	348.131,8 291.376,386	16	348.127,806 291.376,615	4.001	16	348.127,806 291.376,615	17	348.127,532 291.372,624	4.0
17	348.127,532 291.372,624	18	348.131,526 291.372,395	4.001	18	348.131,526 291.372,395	19	348.177,082 291.369,78	45.631
19	348.177,082 291.369,78	20	348.225,099 291.368,408	48.037	20	348.225,099 291.368,408	21	348.368,224 291.364,623	143.175
21	348.368,224 291.364,623	22	348.522,744 291.359,294	154.612	22	348.522,744 291.359,294	23	348.659,865 291.354,545	137.203
23	348.659,865 291.354,545	24	348.738,395 291.352,443	78.558	24	348.738,395 291.352,443	25	348.742,396 291.352,336	4.002
25	348.742,396 291.352,336	26	348.757,147 291.351,941	14.756	26	348.757,147 291.351,941	27	348.865,608 291.348,264	108.523
27	348.865,608 291.348,264	28	348.983,416 291.344,74	117.861	28	348.983,416 291.344,74	29	349.103,059 291.340,451	119.72
29	349.103,059 291.340,451	30	349.205,081 291.336,775	102.088	30	349.205,081 291.336,775	1	349.366,721 291.329,609	161.799

** Lungimile segmentelor sunt determinate în planul de proiecție Stereo 70 și sunt rotunjite la 1 milimetru.

*** Distanța dintre puncte este formată din segmente cumulate ce sunt mai mici decât valoarea 1 milimetru.

**DATE DESPRE IMOBILUL NR. 10810**

Oficiul de Cadastru și Publicitate Imobiliară DOLJ
Biroul de Cadastru și Publicitate Imobiliară Craiova

A. Partea I. Descrierea imobilului

TEREN Extravilan

Adresa: Jud. Dolj, T 112 P 19

Nr. Crt	Nr cadastral Nr. topografic	Suprafața* (mp)	Observații / Referințe
A1	39670	3.384	Sector cadastral:24 Teren neimprejmuit;

B. Partea II. Proprietari și acte

Inscrieri privitoare la dreptul de proprietate și alte drepturi reale		Referințe
142879 / 01/08/2022		
Act Notarial nr. CVC aut nr 602, din 25/07/2022 emis de TÂRTEA PETRUȚA-DIANA;		
B1	Intabulare, drept de PROPRIETATE, dobândit prin Conventie, cota actuala 1/1, cota initiala 1/1 1) RADU ELENA CORINA 2) RADU MARIN	A1

C. Partea III. SARCINI .


Inscrieri privind dezmembramintele dreptului de proprietate, drepturi reale de garanție și sarcini	Referințe
NU SUNT	

Anexa Nr. 1 La Partea I

Teren

Nr cadastral	Suprafața (mp)*	Observații / Referințe
39670	3.384	

* Suprafața este determinată în planul de proiecție Stereo 70.



Date referitoare la teren

Crt	Categorie folosință	Intravilan	Suprafața (mp)	Tarla	Parcelă	Nr. topo	Observații / Referințe
1	arabil	NU	3.384	112	19	-	

Lungime Segmente

1) Valorile lungimilor segmentelor sunt obținute din proiecție în plan.

Punct început	X / Y	Punct sfârșit	X / Y	Lungime segment (** (m)
1	348.715,766 290.913,532	2	349.331,078 290.890,047	615.76
2	349.331,078 290.890,047	3	349.331,574 290.895,527	5.502
3	349.331,574 290.895,527	4	348.716,099 290.919,018	615.923
4	348.716,099 290.919,018	1	348.715,766 290.913,532	5.496

** Lungimile segmentelor sunt determinate în planul de proiecție Stereo 70 și sunt rotunjite la 1 milimetru.

***** Distanţa dintre puncte este formată din segmente cumulate ce sunt mai mici decât valoarea 1 milimetru.**

