

**DATE DESPRE IMOBILUL NR. 9418**

Oficiul de Cadastru și Publicitate Imobiliară DOLJ  
Biroul de Cadastru și Publicitate Imobiliară Craiova

**A. Partea I. Descrierea imobilului**

TEREN Extravilan

Adresa: Jud. Dolj, T 115, P 1

Nr. Crt	Nr cadastral Nr. topografic	Suprafața* (mp)	Observații / Referințe
A1		13.617	Sector cadastral:23 Teren neimprejmuit;

**B. Partea II. Proprietari și acte**

Inscrieri privitoare la dreptul de proprietate și alte drepturi reale		Referințe
/		
Act Administrativ nr. TDP 354-59025, din 14/09/1993 emis de CJSDPAT DOLJ;		
B1	Intabulare, drept de PROPRIETATE, dobandit prin Reconstituire, cota actuala 1/1, cota initiala 1/1 1) STĂNELE C. NICOLAE, LIPSA CNP	A1

**C. Partea III. SARCINI .**

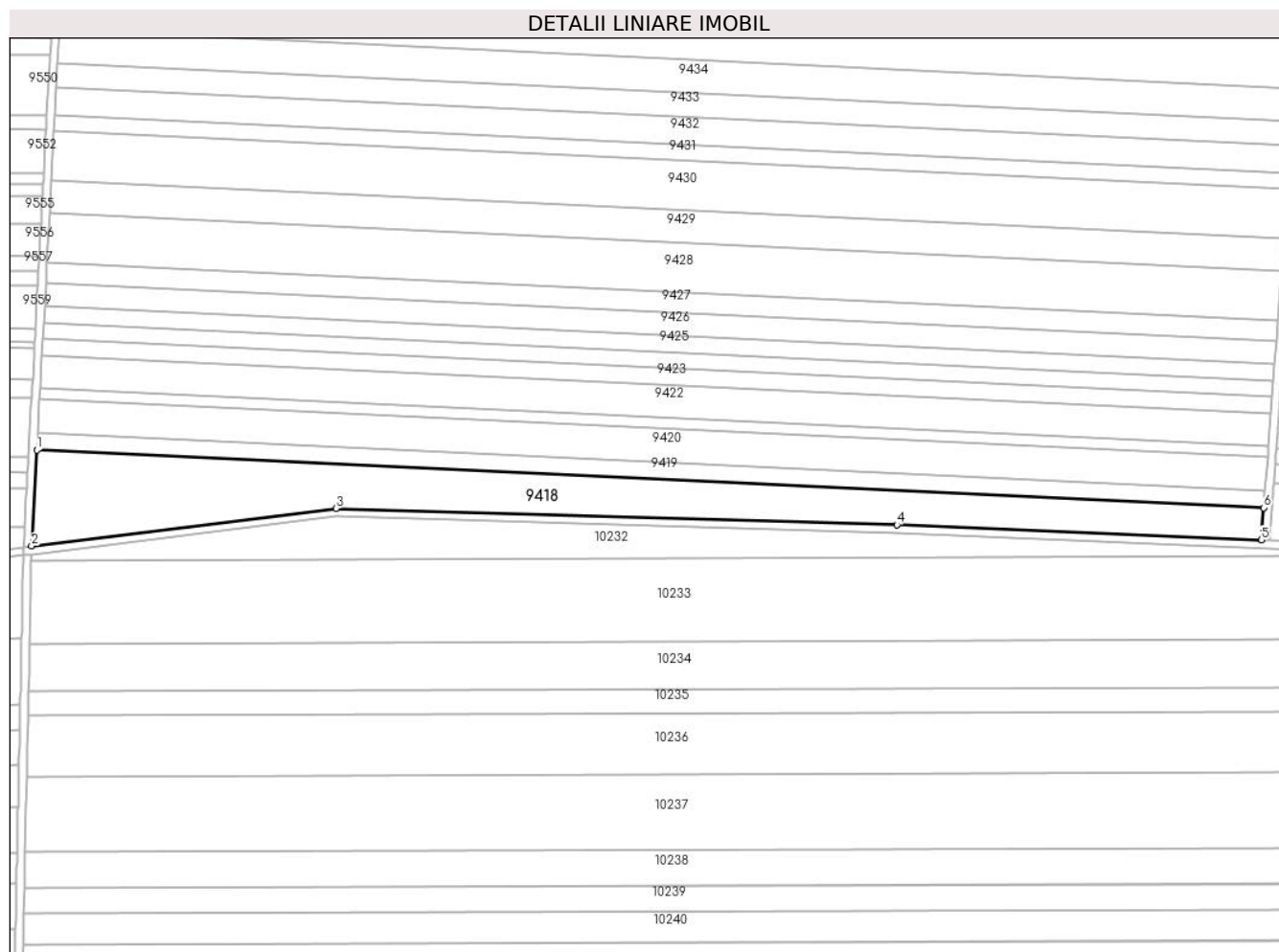
Inscrieri privind dezmembramintele dreptului de proprietate, drepturi reale de garanție și sarcini	Referințe
NU SUNT	

## Anexa Nr. 1 La Partea I

## Teren

Nr cadastral	Suprafaţa (mp)*	Observații / Referințe
	13.617	

\* Suprafața este determinată în planul de proiecție Stereo 70.



## Date referitoare la teren

Crt	Categorie folosință	Intravilan	Suprafața (mp)	Tarla	Parcelă	Nr. topo	Observații / Referințe
1	arabil	NU	13.617	115	1	-	

## Lungime Segmente

1) Valorile lungimilor segmentelor sunt obținute din proiecție în plan.

Punct început	X / Y	Punct sfârșit	X / Y	Lungime segment (** (m)
1	346.824,762 290.358,459	2	346.822,176 290.310,833	47.696
2	346.822,176 290.310,833	3	346.973,165 290.329,53	152.142
3	346.973,165 290.329,53	4	347.251,471 290.321,37	278.426
4	347.251,471 290.321,37	5	347.432,211 290.313,876	180.895
5	347.432,211 290.313,876	6	347.433,441 290.329,829	16.0

Punct început	X / Y	Punct sfârșit	X / Y	Lungime segment (** (m)
6	347.433,441 290.329,829	1	346.824,762 290.358,459	609.352

\*\* Lungimile segmentelor sunt determinate în planul de proiecție Stereo 70 și sunt rotunjite la 1 milimetru.

\*\*\* Distanța dintre puncte este formată din segmente cumulate ce sunt mai mici decât valoarea 1 milimetru.



**DATE DESPRE IMOBILUL NR. 9419**

Oficiul de Cadastru și Publicitate Imobiliară DOLJ  
Biroul de Cadastru și Publicitate Imobiliară Craiova

**A. Partea I. Descrierea imobilului**

TEREN Extravilan

Adresa: Jud. Dolj, T 115, P 3

Nr. Crt	Nr cadastral Nr. topografic	Suprafața* (mp)	Observații / Referințe
A1	32096	5.304	Sector cadastral:23 Teren neimprejmuit;

**B. Partea II. Proprietari și acte**

Inscrieri privitoare la dreptul de proprietate și alte drepturi reale	Referințe
<b>112563 / 09/06/2020</b>	
Act Notarial nr. 1161, din 05/06/2020 emis de NP Budiana Ionut Razvan;	
B1	A1
Intabulare, drept de PROPRIETATE, dobandit prin Conventie, cota actuala 1/1, cota initiala 1/1	
1) RADU ELENA CORINA	
2) RADU MARIN	

**C. Partea III. SARCINI .**

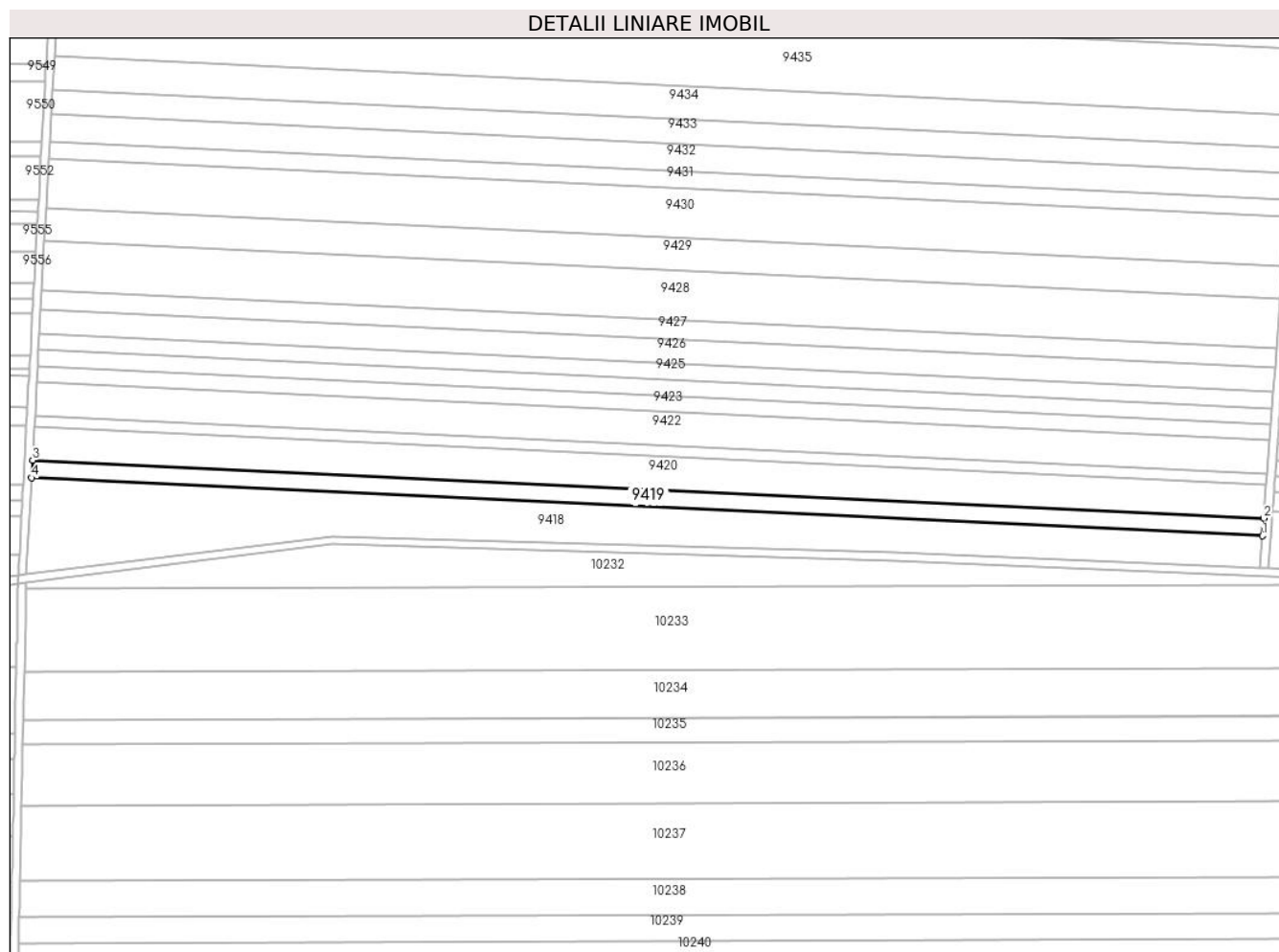
Inscrieri privind dezmembramintele dreptului de proprietate, drepturi reale de garanție și sarcini	Referințe
NU SUNT	

## Anexa Nr. 1 La Partea I

## Teren

Nr cadastral	Suprafața (mp)*	Observații / Referințe
32096	5.304	

\* Suprafața este determinată în planul de proiecție Stereo 70.



## Date referitoare la teren

Crt	Categorie folosință	Intravilan	Suprafața (mp)	Tarla	Parcelă	Nr. topo	Observații / Referințe
1	arabil	NU	5.304	T115	3	-	

## Lungime Segmente

1) Valorile lungimilor segmentelor sunt obținute din proiecție în plan.

Punct început	X / Y	Punct sfârșit	X / Y	Lungime segment (** (m)
1	347.433,441 290.329,829	2	347.434,111 290.338,51	8.707
2	347.434,111 290.338,51	3	346.825,233 290.367,15	609.551
3	346.825,233 290.367,15	4	346.824,762 290.358,459	8.704
4	346.824,762 290.358,459	1	347.433,441 290.329,829	609.352

\*\* Lungimile segmentelor sunt determinate în planul de proiecție Stereo 70 și sunt rotunjite la 1 milimetru.

**\*\*\* Distanţa dintre puncte este formată din segmente cumulate ce sunt mai mici decât valoarea 1 milimetru.**





**DATE DESPRE IMOBILUL NR. 9420**

Oficiul de Cadastru și Publicitate Imobiliară DOLJ  
Biroul de Cadastru și Publicitate Imobiliară Craiova

**A. Partea I. Descrierea imobilului**

TEREN Extravilan

Adresa: Jud. Dolj, T 115, P 4

Nr. Crt	Nr cadastral Nr. topografic	Suprafața* (mp)	Observații / Referințe
A1	32097	10.107	Sector cadastral:23 Teren neimprejmuit;

**B. Partea II. Proprietari și acte**

Inscrieri privitoare la dreptul de proprietate și alte drepturi reale		Referințe
<b>112646 / 09/06/2020</b>		
Act Notarial nr. 1162, din 05/06/2020 emis de Budiana Ionut Razvan;		
B1	Intabulare, drept de PROPRIETATE, dobandit prin Conventie, cota actuala 1/1, cota initiala 1/1 1) RADU ELENA CORINA 2) RADU MARIN	A1

**C. Partea III. SARCINI .**


Inscrieri privind dezmembramintele dreptului de proprietate, drepturi reale de garanție și sarcini	Referințe
NU SUNT	

## Anexa Nr. 1 La Partea I

## Teren

Nr cadastral	Suprafața (mp)*	Observații / Referințe
32097	10.107	

\* Suprafața este determinată în planul de proiecție Stereo 70.



## Date referitoare la teren

Crt	Categorie folosință	Intravilan	Suprafața (mp)	Tarla	Parcelă	Nr. topo	Observații / Referințe
1	arabil	NU	10.107	T115	4	-	

## Lungime Segmente

1) Valorile lungimilor segmentelor sunt obținute din proiecție în plan.

Punct început	X / Y	Punct sfârșit	X / Y	Lungime segment (** (m)
1	347.434,111 290.338,51	2	347.435,386 290.355,044	16.583
2	347.435,386 290.355,044	3	346.826,132 290.383,702	609.928
3	346.826,132 290.383,702	4	346.825,233 290.367,15	16.576
4	346.825,233 290.367,15	1	347.434,111 290.338,51	609.551

\*\* Lungimile segmentelor sunt determinate în planul de proiecție Stereo 70 și sunt rotunjite la 1 milimetru.

**\*\*\* Distanţa dintre puncte este formată din segmente cumulate ce sunt mai mici decât valoarea 1 milimetru.**



**DATE DESPRE IMOBILUL NR. 9421**

Oficiul de Cadastru și Publicitate Imobiliară DOLJ  
Biroul de Cadastru și Publicitate Imobiliară Craiova

**A. Partea I. Descrierea imobilului**

TEREN Extravilan

Adresa: Jud. Dolj, T 115, P 5

Nr. Crt	Nr cadastral Nr. topografic	Suprafața* (mp)	Observații / Referințe
A1	32098	3.329	Sector cadastral:23 Teren neimprejmuit;

**B. Partea II. Proprietari și acte**

Inscrieri privitoare la dreptul de proprietate și alte drepturi reale		Referințe
<b>111844 / 24/07/2017</b>		
Act Notarial nr. Contract de vaznare aut nr. 2242, din 20/07/2017 emis de Budiana Ionut Razvan;		
B1	Intabulare, drept de PROPRIETATE, dobandit prin Conventie, cota actuala 1/1, cota initiala 1/1 1) RADU ELENA CORINA 2) RADU MARIN	A1

**C. Partea III. SARCINI .**

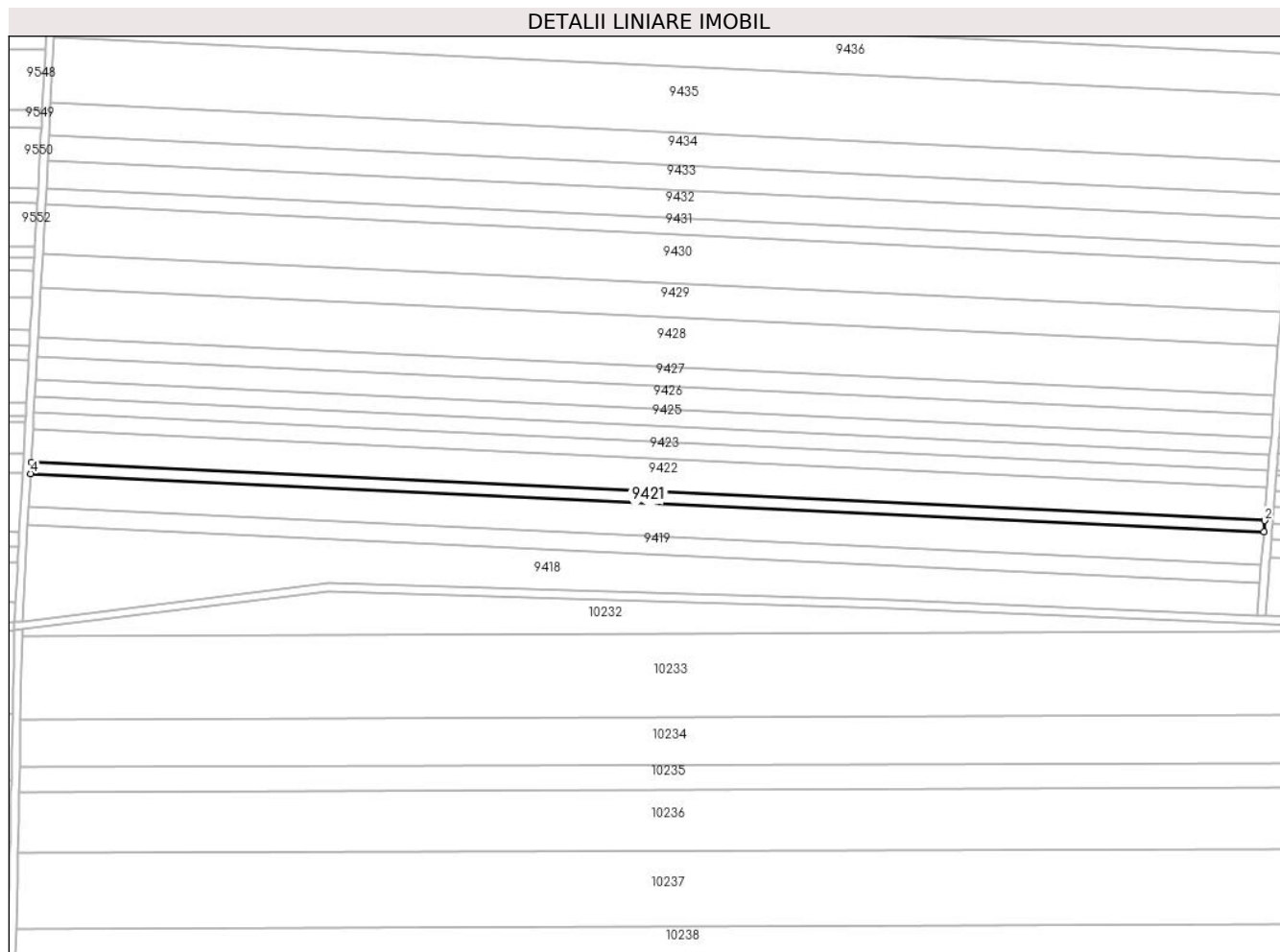
Inscrieri privind dezmembramintele dreptului de proprietate, drepturi reale de garanție și sarcini	Referințe
NU SUNT	

## Anexa Nr. 1 La Partea I

## Teren

Nr cadastral	Suprafața (mp)*	Observații / Referințe
32098	3.329	

\* Suprafața este determinată în planul de proiecție Stereo 70.



## Date referitoare la teren

Crt	Categorie folosință	Intravilan	Suprafața (mp)	Tarla	Parcelă	Nr. topo	Observații / Referințe
1	arabil	NU	3.329	T115	5	-	

## Lungime Segmente

1) Valorile lungimilor segmentelor sunt obținute din proiecție în plan.

Punct început	X / Y	Punct sfârșit	X / Y	Lungime segment (** (m)
1	347.435,386 290.355,044	2	347.435,806 290.360,488	5.46
2	347.435,806 290.360,488	3	346.826,428 290.389,151	610.052
3	346.826,428 290.389,151	4	346.826,132 290.383,702	5.457
4	346.826,132 290.383,702	1	347.435,386 290.355,044	609.928

\*\* Lungimile segmentelor sunt determinate în planul de proiecție Stereo 70 și sunt rotunjite la 1 milimetru.

**\*\*\* Distanţa dintre puncte este formată din segmente cumulate ce sunt mai mici decât valoarea 1 milimetru.**





**DATE DESPRE IMOBILUL NR. 9422**

Oficiul de Cadastru și Publicitate Imobiliară DOLJ  
Biroul de Cadastru și Publicitate Imobiliară Craiova

**A. Partea I. Descrierea imobilului**

TEREN Extravilan

Adresa: Jud. Dolj, T 115, P 6

Nr. Crt	Nr cadastral Nr. topografic	Suprafața* (mp)	Observații / Referințe
A1		10.000	Sector cadastral:23 Teren neimprejmuit;

**B. Partea II. Proprietari și acte**

Inscrieri privitoare la dreptul de proprietate și alte drepturi reale		Referințe
/		
Act Administrativ nr. TDP 481-59023, din 18/11/1993 emis de CJSDPAT DOLJ;		
B1	Intabulare, drept de PROPRIETATE, dobandit prin Reconstituire, cota actuala 1/1, cota initiala 1/1 1) <b>ȚÎȚACU M. MARIN</b> , LIPSA CNP	A1

**C. Partea III. SARCINI .**


Inscrieri privind dezmembramintele dreptului de proprietate, drepturi reale de garanție și sarcini	Referințe
NU SUNT	

## Anexa Nr. 1 La Partea I

## Teren

Nr cadastral	Suprafața (mp)*	Observații / Referințe
	10.000	

\* Suprafața este determinată în planul de proiecție Stereo 70.



## Date referitoare la teren

Crt	Categorie folosință	Intravilan	Suprafața (mp)	Tarla	Parcelă	Nr. topo	Observații / Referințe
1	arabil	NU	10.000	115	6	-	

## Lungime Segmente

1) Valorile lungimilor segmentelor sunt obținute din proiecție în plan.

Punct început	X / Y	Punct sfârșit	X / Y	Lungime segment (** (m)
1	347.435,806 290.360,488	2	347.437,066 290.376,834	16.394
2	347.437,066 290.376,834	3	346.827,316 290.405,515	610.424
3	346.827,316 290.405,515	4	346.826,428 290.389,151	16.388
4	346.826,428 290.389,151	1	347.435,806 290.360,488	610.052

\*\* Lungimile segmentelor sunt determinate în planul de proiecție Stereo 70 și sunt rotunjite la 1 milimetru.

**\*\*\* Distanţa dintre puncte este formată din segmente cumulate ce sunt mai mici decât valoarea 1 milimetru.**



**DATE DESPRE IMOBILUL NR. 9423**

Oficiul de Cadastru și Publicitate Imobiliară DOLJ  
Biroul de Cadastru și Publicitate Imobiliară Craiova

**A. Partea I. Descrierea imobilului**

TEREN Extravilan

Adresa: Jud. Dolj, T 115, P 7

Nr. Crt	Nr cadastral Nr. topografic	Suprafața* (mp)	Observații / Referințe
A1	31966	5.000	Sector cadastral:23 Teren neimprejmuit;

**B. Partea II. Proprietari și acte**

Inscrieri privitoare la dreptul de proprietate și alte drepturi reale	Referințe
<b>17590 / 27/02/2013</b>	
Hotarare Judecatoreasca nr. Sentinta Civila nr.1862, din 12/10/2012 emis de Jud Calafat;	
B1	A1
Intabulare, drept de PROPRIETATE, dobandit prin Hotarare Judecatoreasca, cota actuala 1/1, cota initiala 1/1 1) RADU MARIN	

**C. Partea III. SARCINI .**

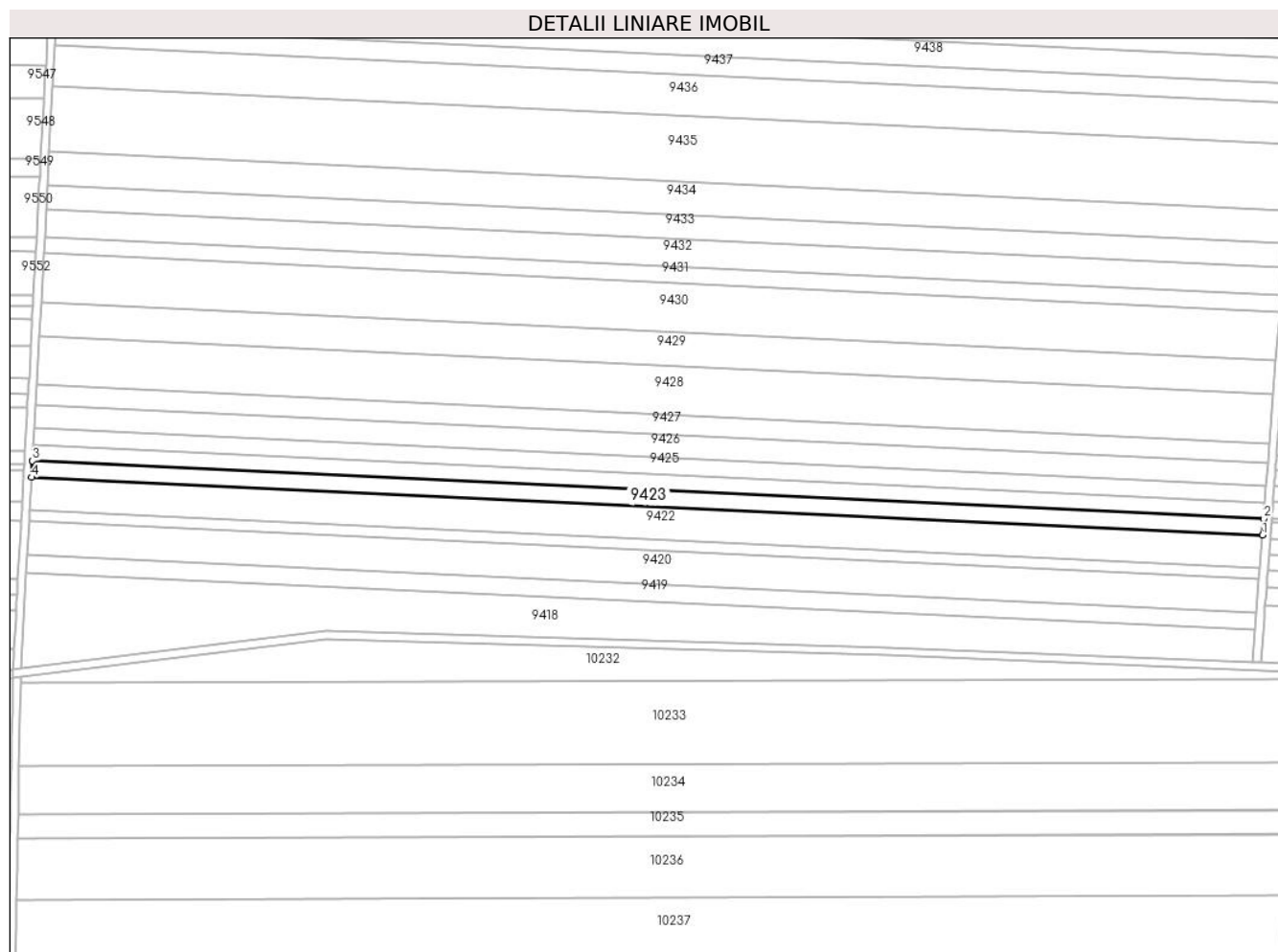
Inscrieri privind dezmembramintele dreptului de proprietate, drepturi reale de garanție și sarcini	Referințe
NU SUNT	

## Anexa Nr. 1 La Partea I

## Teren

Nr cadastral	Suprafața (mp)*	Observații / Referințe
31966	5.000	

\* Suprafața este determinată în planul de proiecție Stereo 70.



## Date referitoare la teren

Crt	Categorie folosință	Intra vilan	Suprafața (mp)	Tarla	Parcelă	Nr. topo	Observații / Referințe
1	arabil	NU	5.000	115	7	-	

## Lungime Segmente

1) Valorile lungimilor segmentelor sunt obținute din proiecție în plan.

Punct început	X / Y	Punct sfârșit	X / Y	Lungime segment (** (m)
1	347.437,066 290.376,834	2	347.437,696 290.385,003	8.193
2	347.437,696 290.385,003	3	346.827,76 290.413,693	610.61
3	346.827,76 290.413,693	4	346.827,316 290.405,515	8.19
4	346.827,316 290.405,515	1	347.437,066 290.376,834	610.424

\*\* Lungimile segmentelor sunt determinate în planul de proiecție Stereo 70 și sunt rotunjite la 1 milimetru.

**\*\*\* Distanţa dintre puncte este formată din segmente cumulate ce sunt mai mici decât valoarea 1 milimetru.**





**DATE DESPRE IMOBILUL NR. 9424**

Oficiul de Cadastru și Publicitate Imobiliară DOLJ  
Biroul de Cadastru și Publicitate Imobiliară Craiova

**A. Partea I. Descrierea imobilului**

TEREN Extravilan

Adresa: Jud. Dolj, T 115, P 8

Nr. Crt	Nr cadastral Nr. topografic	Suprafața* (mp)	Observații / Referințe
A1		Din acte: 9.862 Masurata: 4.862	Sector cadastral:23 Teren neimprejmuit; Diferenta de suprafata se regaseste la ID-ul 9425

**B. Partea II. Proprietari și acte**

Inscrieri privitoare la dreptul de proprietate și alte drepturi reale		Referințe
/		
Act Administrativ nr. TDP 484-59023, din 18/11/1993 emis de CJSDPAT DOLJ;		
B1	Intabulare, drept de PROPRIETATE, dobandit prin Reconstituire, cota actuala 1/1, cota initiala 1/1 1) CHITUCEA I. FLOREA, LIPSA CNP	A1

**C. Partea III. SARCINI .**


Inscrieri privind dezmembramintele dreptului de proprietate, drepturi reale de garanție și sarcini	Referințe
NU SUNT	

## Anexa Nr. 1 La Partea I

## Teren

Nr cadastral	Suprafața (mp)*	Observații / Referințe
	Din acte: 9.862 Masurata: 4.862	Diferenta de suprafata se regaseste la ID-ul 9425

\* Suprafața este determinată în planul de proiecție Stereo 70.



## Date referitoare la teren

Crt	Categorie folosință	Intra vilan	Suprafața (mp)	Tarla	Parcelă	Nr. topo	Observații / Referințe
1	arabil	NU	4.862	115	8	-	

## Lungime Segmente

1) Valorile lungimilor segmentelor sunt obținute din proiecție în plan.

Punct început	X / Y	Punct sfârșit	X / Y	Lungime segment (** (m)
1	347.437,696 290.385,003	2	347.438,309 290.392,944	7.965
2	347.438,309 290.392,944	3	346.828,192 290.421,642	610.792
3	346.828,192 290.421,642	4	346.827,76 290.413,693	7.961
4	346.827,76 290.413,693	1	347.437,696 290.385,003	610.61

**\*\* Lungimile segmentelor sunt determinate în planul de proiecție Stereo 70 și sunt rotunjite la 1 milimetru.**

**\*\*\* Distanța dintre puncte este formată din segmente cumulate ce sunt mai mici decât valoarea 1 milimetru.**



**DATE DESPRE IMOBILUL NR. 9425**

Oficiul de Cadastru și Publicitate Imobiliară DOLJ  
Biroul de Cadastru și Publicitate Imobiliară Craiova

**A. Partea I. Descrierea imobilului**

TEREN Extravilan

Adresa: Jud. Dolj, T 115, P 8

Nr. Crt	Nr cadastral Nr. topografic	Suprafața* (mp)	Observații / Referințe
A1	34557	5.000	Sector cadastral:23 Teren neimpregmuit;

**B. Partea II. Proprietari și acte**

Inscrieri privitoare la dreptul de proprietate și alte drepturi reale	Referințe
<b>125480 / 28/09/2016</b>	
Hotarare Judecatoreasca nr. Sentinta Civila 1419, din 11/07/2013 emis de JUDECATORIA CALAFAT;	
B1	A1
Intabulare, drept de PROPRIETATE, dobandit prin Hotarare Judecatoreasca, cota actuala 1/1, cota initiala 1/1 1) <b>RADU MARIN</b>	

**C. Partea III. SARCINI .**

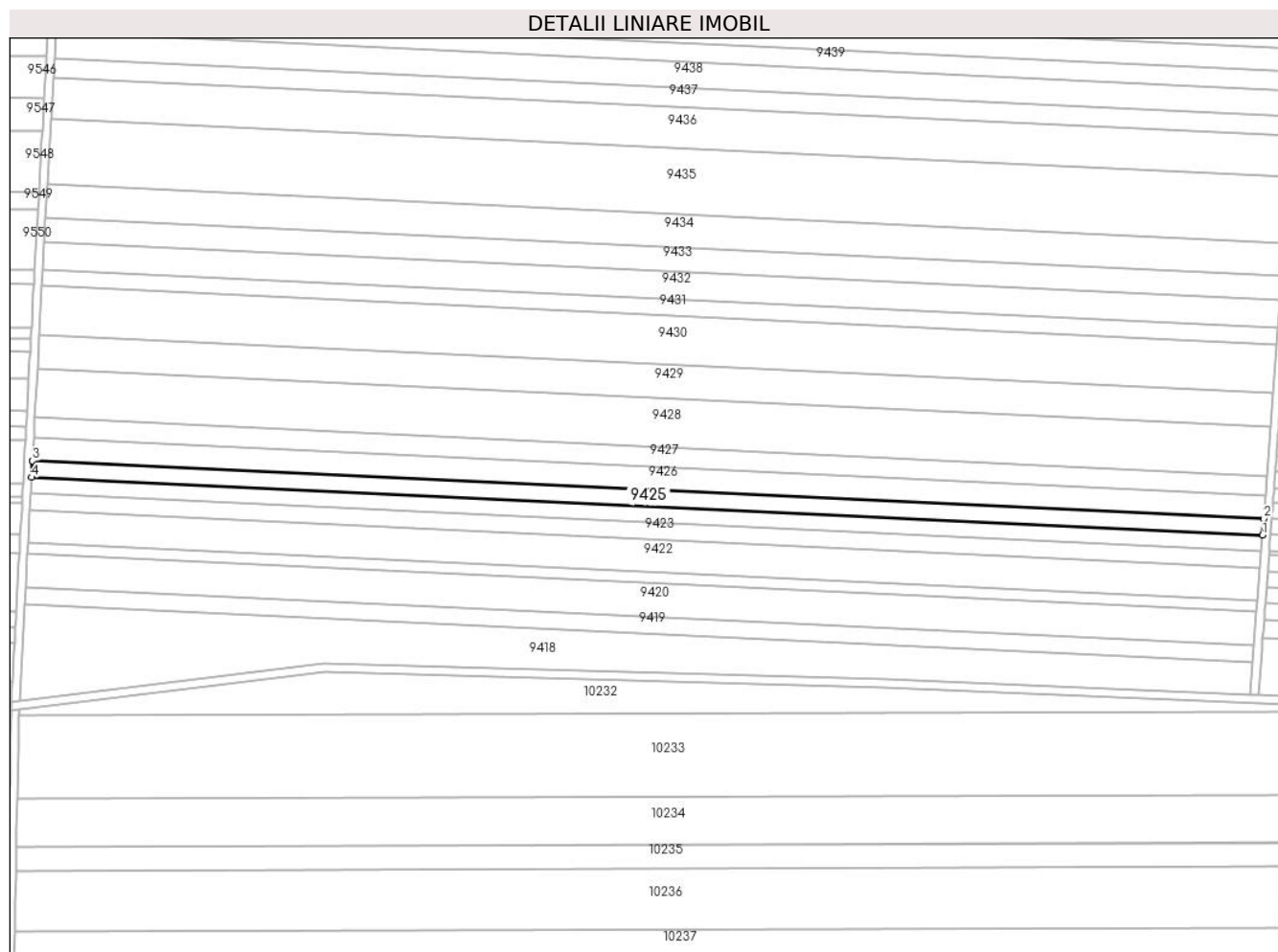
Inscrieri privind dezmembramintele dreptului de proprietate, drepturi reale de garanție și sarcini	Referințe
NU SUNT	

## Anexa Nr. 1 La Partea I

## Teren

Nr cadastral	Suprafața (mp)*	Observații / Referințe
34557	5.000	

\* Suprafața este determinată în planul de proiecție Stereo 70.



## Date referitoare la teren

Crt	Categorie folosință	Intra vilan	Suprafața (mp)	Tarla	Parcelă	Nr. topo	Observații / Referințe
1	arabil	NU	5.000	115	8	-	

## Lungime Segmente

1) Valorile lungimilor segmentelor sunt obținute din proiecție în plan.

Punct început	X / Y	Punct sfârșit	X / Y	Lungime segment (** (m)
1	347.438,309 290.392,944	2	347.438,939 290.401,108	8.188
2	347.438,939 290.401,108	3	346.828,636 290.429,816	610.978
3	346.828,636 290.429,816	4	346.828,192 290.421,642	8.186
4	346.828,192 290.421,642	1	347.438,309 290.392,944	610.792

\*\* Lungimile segmentelor sunt determinate în planul de proiecție Stereo 70 și sunt rotunjite la 1 milimetru.

**\*\*\* Distanţa dintre puncte este formată din segmente cumulate ce sunt mai mici decât valoarea 1 milimetru.**





**DATE DESPRE IMOBILUL NR. 9426**

Oficiul de Cadastru și Publicitate Imobiliară DOLJ  
Biroul de Cadastru și Publicitate Imobiliară Craiova

**A. Partea I. Descrierea imobilului**

TEREN Extravilan

Adresa: Jud. Dolj, T 115, P 9

Nr. Crt	Nr cadastral Nr. topografic	Suprafața* (mp)	Observații / Referințe
A1		7.068	Sector cadastral:23 Teren neimpregmuit;

**B. Partea II. Proprietari și acte**

Inscrieri privitoare la dreptul de proprietate și alte drepturi reale	Referințe
/	
Act Administrativ nr. TDP 2530-45298, din 11/01/1997 emis de CJSDPAT DOLJ;	
B1	A1
Intabulare, drept de PROPRIETATE, dobandit prin Reconstituire, cota actuala 1/1, cota initiala 1/1	
1) STÎNGĂ C. MARIA, LIPSA CNP	

**C. Partea III. SARCINI .**

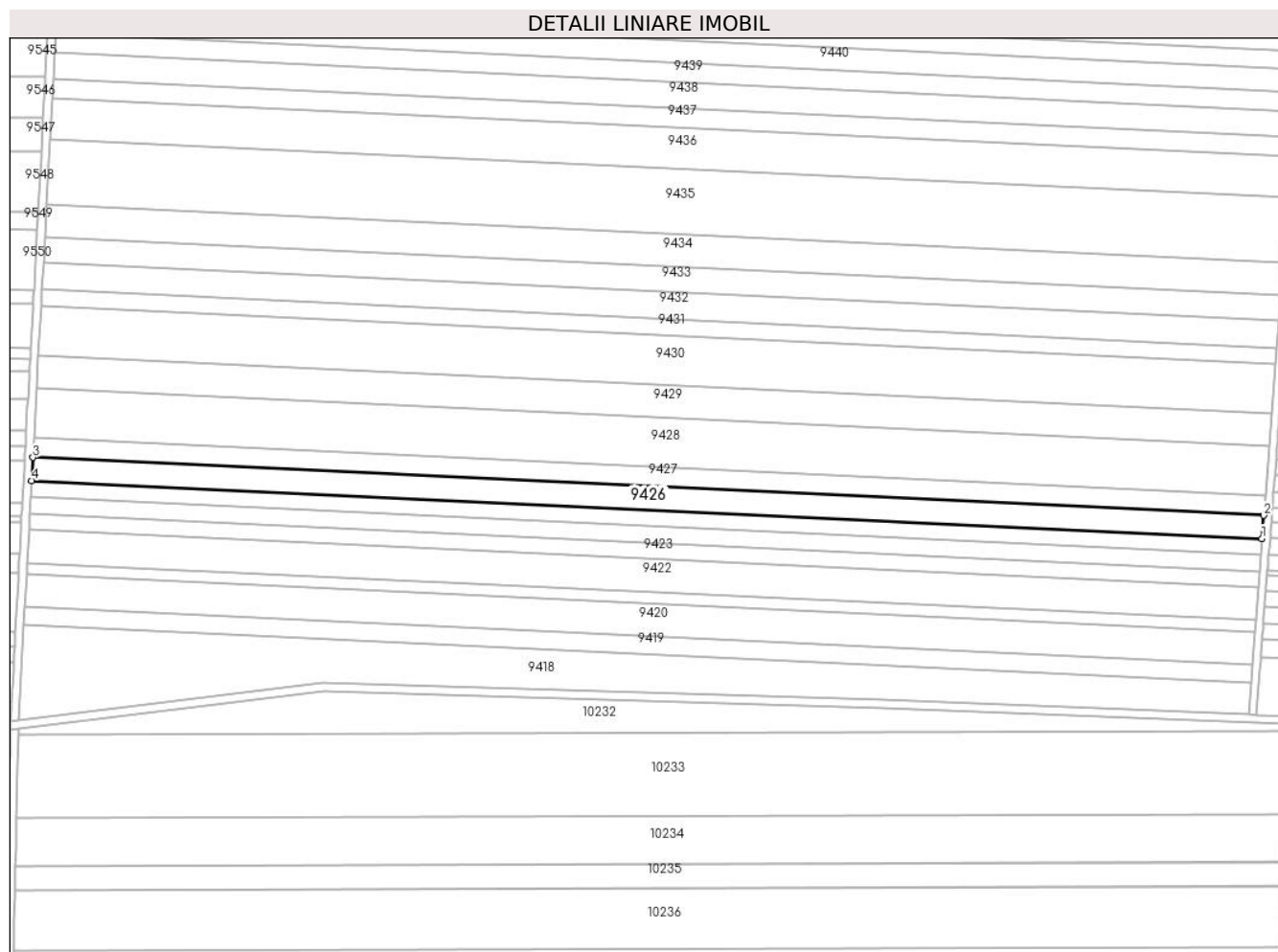
Inscrieri privind dezmembramintele dreptului de proprietate, drepturi reale de garanție și sarcini	Referințe
NU SUNT	

## Anexa Nr. 1 La Partea I

## Teren

Nr cadastral	Suprafața (mp)*	Observații / Referințe
	7.068	

\* Suprafața este determinată în planul de proiecție Stereo 70.



## Date referitoare la teren

Crt	Categorie folosință	Intravilan	Suprafața (mp)	Tarla	Parcelă	Nr. topo	Observații / Referințe
1	arabil	NU	7.068	115	9	-	

## Lungime Segmente

1) Valorile lungimilor segmentelor sunt obținute din proiecție în plan.

Punct început	X / Y	Punct sfârșit	X / Y	Lungime segment (** (m)
1	347.438,939 290.401,108	2	347.439,828 290.412,645	11.571
2	347.439,828 290.412,645	3	346.829,263 290.441,365	611.24
3	346.829,263 290.441,365	4	346.828,636 290.429,816	11.566
4	346.828,636 290.429,816	1	347.438,939 290.401,108	610.978

\*\* Lungimile segmentelor sunt determinate în planul de proiecție Stereo 70 și sunt rotunjite la 1 milimetru.

**\*\*\* Distanţa dintre puncte este formată din segmente cumulate ce sunt mai mici decât valoarea 1 milimetru.**



**DATE DESPRE IMOBILUL NR. 9427**

Oficiul de Cadastru și Publicitate Imobiliară DOLJ  
Biroul de Cadastru și Publicitate Imobiliară Craiova

**A. Partea I. Descrierea imobilului**

TEREN Extravilan

Adresa: Jud. Dolj, T 115, P 10

Nr. Crt	Nr cadastral Nr. topografic	Suprafața* (mp)	Observații / Referințe
A1		6.000	Sector cadastral:23 Teren neimprejmuit;

**B. Partea II. Proprietari și acte**

Inscrieri privitoare la dreptul de proprietate și alte drepturi reale		Referințe
/		
Act Administrativ nr. TDP 485-59023, din 18/11/1993 emis de CJSDPAT DOLJ;		
B1	Intabulare, drept de PROPRIETATE, dobandit prin Reconstituire, cota actuala 1/1, cota initiala 1/1 1) HAINES F. ION, LIPSA CNP	A1

**C. Partea III. SARCINI .**


Inscrieri privind dezmembramintele dreptului de proprietate, drepturi reale de garanție și sarcini	Referințe
NU SUNT	

## Anexa Nr. 1 La Partea I

## Teren

Nr cadastral	Suprafața (mp)*	Observații / Referințe
	6.000	

\* Suprafața este determinată în planul de proiecție Stereo 70.



## Date referitoare la teren

Crt	Categorie folosință	Intravilan	Suprafața (mp)	Tarla	Parcelă	Nr. topo	Observații / Referințe
1	arabil	NU	6.000	115	10	-	

## Lungime Segmente

1) Valorile lungimilor segmentelor sunt obținute din proiecție în plan.

Punct început	X / Y	Punct sfârșit	X / Y	Lungime segment (** (m)
1	347.439,828 290.412,645	2	347.440,583 290.422,435	9.819
2	347.440,583 290.422,435	3	346.829,795 290.451,165	611.463
3	346.829,795 290.451,165	4	346.829,263 290.441,365	9.814
4	346.829,263 290.441,365	1	347.439,828 290.412,645	611.24

\*\* Lungimile segmentelor sunt determinate în planul de proiecție Stereo 70 și sunt rotunjite la 1 milimetru.

**\*\*\* Distanţa dintre puncte este formată din segmente cumulate ce sunt mai mici decât valoarea 1 milimetru.**





**DATE DESPRE IMOBILUL NR. 9428**

Oficiul de Cadastru și Publicitate Imobiliară DOLJ  
Biroul de Cadastru și Publicitate Imobiliară Craiova

**A. Partea I. Descrierea imobilului**

TEREN Extravilan

Adresa: Jud. Dolj, T 115, P 11

Nr. Crt	Nr cadastral Nr. topografic	Suprafața* (mp)	Observații / Referințe
A1	32103	15.000	Sector cadastral:23 Teren neimprejmuit;

**B. Partea II. Proprietari și acte**

Inscrieri privitoare la dreptul de proprietate și alte drepturi reale	Referințe
<b>5519 / 18/01/2017</b>	
Act Notarial nr. Contract de vanzare aut nr. 118, din 16/01/2017 emis de Budiana Ionut Razvan;	
B1	A1
Intabulare, drept de PROPRIETATE, dobandit prin Conventie, cota actuala 1/1, cota initiala 1/1	
1) RADU ELENA CORINA	
2) RADU MARIN	

**C. Partea III. SARCINI .**


Inscrieri privind dezmembramintele dreptului de proprietate, drepturi reale de garanție și sarcini	Referințe
NU SUNT	

## Anexa Nr. 1 La Partea I

## Teren

Nr cadastral	Suprafața (mp)*	Observații / Referințe
32103	15.000	

\* Suprafața este determinată în planul de proiecție Stereo 70.



## Date referitoare la teren

Crt	Categorie folosință	Intra vilan	Suprafața (mp)	Tarla	Parcelă	Nr. topo	Observații / Referințe
1	arabil	NU	15.000	T115	11	-	

## Lungime Segmente

1) Valorile lungimilor segmentelor sunt obținute din proiecție în plan.

Punct început	X / Y	Punct sfârșit	X / Y	Lungime segment (** (m)
1	347.440,583 290.422,435	2	347.442,47 290.446,893	24.531
2	347.442,47 290.446,893	3	346.831,124 290.475,649	612.022
3	346.831,124 290.475,649	4	346.829,795 290.451,165	24.52
4	346.829,795 290.451,165	1	347.440,583 290.422,435	611.463

\*\* Lungimile segmentelor sunt determinate în planul de proiecție Stereo 70 și sunt rotunjite la 1 milimetru.

**\*\*\* Distanţa dintre puncte este formată din segmente cumulate ce sunt mai mici decât valoarea 1 milimetru.**



**DATE DESPRE IMOBILUL NR. 9429**

Oficiul de Cadastru și Publicitate Imobiliară DOLJ  
Biroul de Cadastru și Publicitate Imobiliară Craiova

**A. Partea I. Descrierea imobilului**

TEREN Extravilan

Adresa: Jud. Dolj, T 115, P 12

Nr. Crt	Nr cadastral Nr. topografic	Suprafața* (mp)	Observații / Referințe
A1		10.000	Sector cadastral:23 Teren neimprejmuit;

**B. Partea II. Proprietari și acte**

Inscrieri privitoare la dreptul de proprietate și alte drepturi reale		Referințe
/		
Act Administrativ nr. TDP 486-59023, din 18/11/1993 emis de CJSDPAT DOLJ (defunct conform certificat de deces Seria DC, nr. 83/07.06.2016);		
B1	Intabulare, drept de PROPRIETATE, dobandit prin Reconstituire, cota actuala 1/1, cota initiala 1/1 1) ISPAS I ȘTEFAN DEFUNCT:Da	A1

**C. Partea III. SARCINI .**


Inscrieri privind dezmembramintele dreptului de proprietate, drepturi reale de garanție și sarcini	Referințe
NU SUNT	

## Anexa Nr. 1 La Partea I

## Teren

Nr cadastral	Suprafața (mp)*	Observații / Referințe
	10.000	

\* Suprafața este determinată în planul de proiecție Stereo 70.



## Date referitoare la teren

Crt	Categorie folosință	Intra vilan	Suprafața (mp)	Tarla	Parcelă	Nr. topo	Observații / Referințe
1	arabil	NU	10.000	115	12	-	

## Lungime Segmente

1) Valorile lungimilor segmentelor sunt obținute din proiecție în plan.

Punct început	X / Y	Punct sfârșit	X / Y	Lungime segment (** (m)
1	347.442,47 290.446,893	2	347.443,726 290.463,187	16.342
2	347.443,726 290.463,187	3	346.832,009 290.491,96	612.393
3	346.832,009 290.491,96	4	346.831,124 290.475,649	16.335
4	346.831,124 290.475,649	1	347.442,47 290.446,893	612.022

\*\* Lungimile segmentelor sunt determinate în planul de proiecție Stereo 70 și sunt rotunjite la 1 milimetru.

**\*\*\* Distanţa dintre puncte este formată din segmente cumulate ce sunt mai mici decât valoarea 1 milimetru.**





**DATE DESPRE IMOBILUL NR. 9430**

Oficiul de Cadastru și Publicitate Imobiliară DOLJ  
Biroul de Cadastru și Publicitate Imobiliară Craiova

**A. Partea I. Descrierea imobilului**

TEREN Extravilan

Adresa: Jud. Dolj, T 115, P 13

Nr. Crt	Nr cadastral Nr. topografic	Suprafața* (mp)	Observații / Referințe
A1		Din acte: 20.000 Masurata: 15.000	Sector cadastral:23 Teren neimprejmuit; Diferenta de suprafata se regaseste la ID-ul 9431

**B. Partea II. Proprietari și acte**

Inscrieri privitoare la dreptul de proprietate și alte drepturi reale		Referințe
/		
Act Administrativ nr. TDP 510-58805, din 22/11/1993 emis de CJSDPAT DOLJ;		
B1	Intabulare, drept de PROPRIETATE, dobandit prin Reconstituire, cota actuala 1/1, cota initiala 1/1 1) <b>ISPAS I. ION</b> , LIPSA CNP 2) <b>ISPAS I VASILE</b> , LIPSA CNP	A1

**C. Partea III. SARCINI .**


Inscrieri privind dezmembramintele dreptului de proprietate, drepturi reale de garanție și sarcini	Referințe
NU SUNT	

## Anexa Nr. 1 La Partea I

## Teren

Nr cadastral	Suprafața (mp)*	Observații / Referințe
	Din acte: 20.000 Masurata: 15.000	Diferenta de suprafata se regaseste la ID-ul 9431

\* Suprafața este determinată în planul de proiecție Stereo 70.



## Date referitoare la teren

Crt	Categorie folosință	Intra vilan	Suprafața (mp)	Tarla	Parcelă	Nr. topo	Observații / Referințe
1	arabil	NU	15.000	115	13	-	

## Lungime Segmente

1) Valorile lungimilor segmentelor sunt obținute din proiecție în plan.

Punct început	X / Y	Punct sfârșit	X / Y	Lungime segment (** (m)
1	347.443,726 290.463,187	2	347.445,61 290.487,608	24.494
2	347.445,61 290.487,608	3	346.833,337 290.516,408	612.95
3	346.833,337 290.516,408	4	346.832,009 290.491,96	24.484
4	346.832,009 290.491,96	1	347.443,726 290.463,187	612.393

**\*\* Lungimile segmentelor sunt determinate în planul de proiecție Stereo 70 și sunt rotunjite la 1 milimetru.**

**\*\*\* Distanța dintre puncte este formată din segmente cumulate ce sunt mai mici decât valoarea 1 milimetru.**



**DATE DESPRE IMOBILUL NR. 9431**

Oficiul de Cadastru și Publicitate Imobiliară DOLJ  
 Biroul de Cadastru și Publicitate Imobiliară Craiova

**A. Partea I. Descrierea imobilului**

TEREN Extravilan

Adresa: Jud. Dolj, T 115, P 13

Nr. Crt	Nr cadastral Nr. topografic	Suprafața* (mp)	Observații / Referințe
A1	34282	5.000	Sector cadastral:23 Teren neimprejmuit;

**B. Partea II. Proprietari și acte**

Inscrieri privitoare la dreptul de proprietate și alte drepturi reale	Referințe
<b>56046 / 21/04/2016</b>	
Hotarare Judecatoreasca nr. Sentinta civila nr.399, din 17/02/2014 emis de Judecatoria Calafat;	
B1	A1
Intabulare, drept de PROPRIETATE, dobandit prin Hotarare Judecatoreasca, cota actuala 1/1, cota initiala 1/1 1) RADU MARIN	

**C. Partea III. SARCINI .**

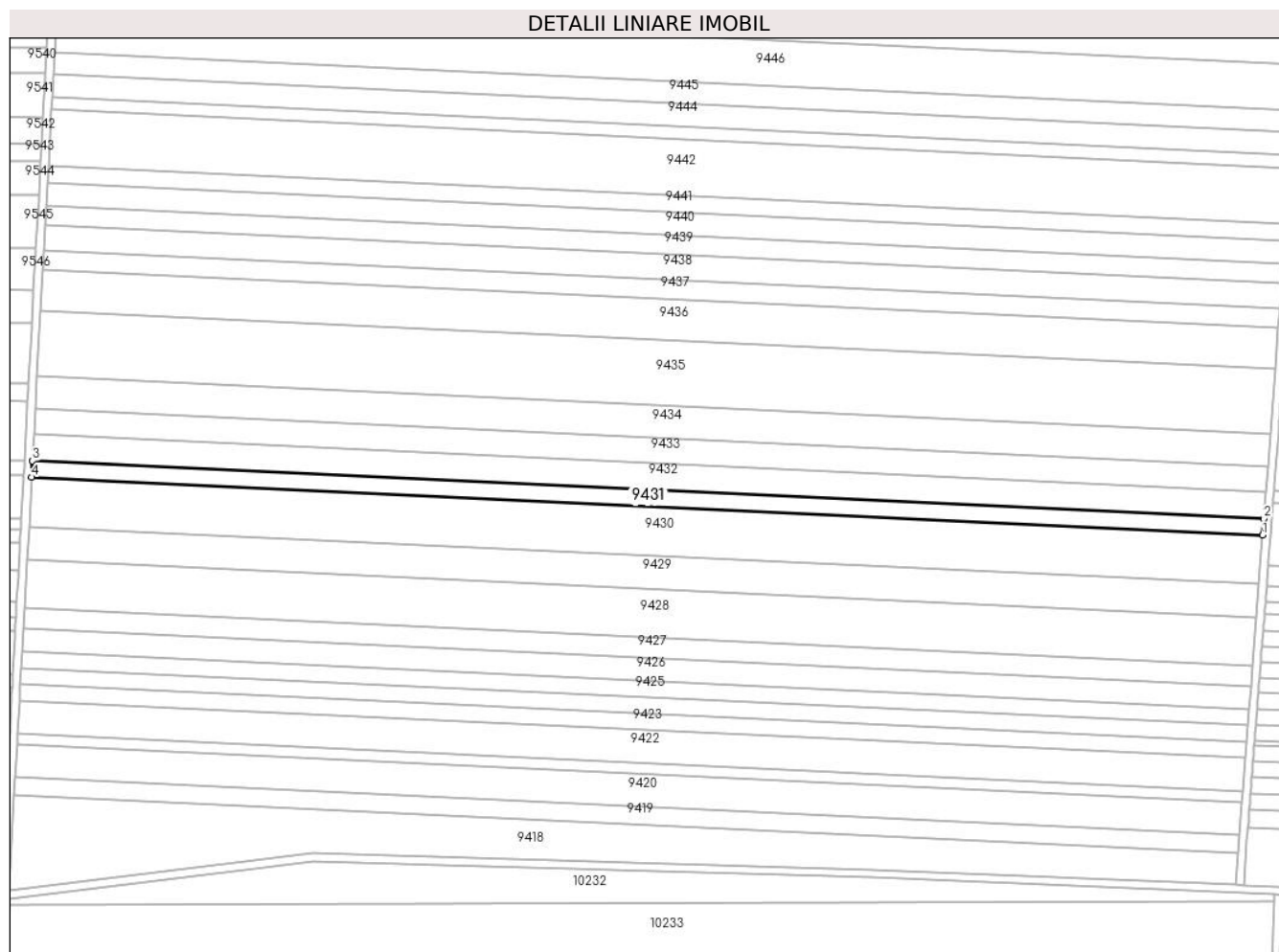
Inscrieri privind dezmembramintele dreptului de proprietate, drepturi reale de garanție și sarcini	Referințe
NU SUNT	

## Anexa Nr. 1 La Partea I

## Teren

Nr cadastral	Suprafața (mp)*	Observații / Referințe
34282	5.000	

\* Suprafața este determinată în planul de proiecție Stereo 70.



## Date referitoare la teren

Crt	Categorie folosință	Intra vilan	Suprafața (mp)	Tarla	Parcelă	Nr. topo	Observații / Referințe
1	arabil	NU	5.000	115	13	-	

## Lungime Segmente

1) Valorile lungimilor segmentelor sunt obținute din proiecție în plan.

Punct început	X / Y	Punct sfârșit	X / Y	Lungime segment (** (m)
1	347.445,61 290.487,608	2	347.446,237 290.495,744	8.16
2	347.446,237 290.495,744	3	346.833,779 290.524,552	613.135
3	346.833,779 290.524,552	4	346.833,337 290.516,408	8.156
4	346.833,337 290.516,408	1	347.445,61 290.487,608	612.95

\*\* Lungimile segmentelor sunt determinate în planul de proiecție Stereo 70 și sunt rotunjite la 1 milimetru.

**\*\*\* Distanţa dintre puncte este formată din segmente cumulate ce sunt mai mici decât valoarea 1 milimetru.**





**DATE DESPRE IMOBILUL NR. 9432**

Oficiul de Cadastru și Publicitate Imobiliară DOLJ  
Biroul de Cadastru și Publicitate Imobiliară Craiova

**A. Partea I. Descrierea imobilului**

TEREN Extravilan

Adresa: Jud. Dolj, T 115, P 14

Nr. Crt	Nr cadastral Nr. topografic	Suprafața* (mp)	Observații / Referințe
A1	32106	8.255	Sector cadastral:23 Teren neimprejmuit;

**B. Partea II. Proprietari și acte**

Inscrieri privitoare la dreptul de proprietate și alte drepturi reale	Referințe
<b>142561 / 17/11/2015</b>	
Hotarare Judecatoreasca nr. Sentinta civila nr 1376, din 11/06/2015 emis de JUDECATORIA CALAFAT;	
B1	A1
Intabulare, drept de PROPRIETATE, dobandit prin Hotarare Judecatoreasca, cota actuala 1/1, cota initiala 1/1 1) RADU MARIN	

**C. Partea III. SARCINI .**


Inscrieri privind dezmembramintele dreptului de proprietate, drepturi reale de garanție și sarcini	Referințe
NU SUNT	

## Anexa Nr. 1 La Partea I

## Teren

Nr cadastral	Suprafața (mp)*	Observații / Referințe
32106	8.255	

\* Suprafața este determinată în planul de proiecție Stereo 70.



## Date referitoare la teren

Crt	Categorie folosință	Intravilan	Suprafața (mp)	Tarla	Parcelă	Nr. topo	Observații / Referințe
1	arabil	NU	8.255	T115	14	-	

## Lungime Segmente

1) Valorile lungimilor segmentelor sunt obținute din proiecție în plan.

Punct început	X / Y	Punct sfârșit	X / Y	Lungime segment (** (m)
1	347.446,237 290.495,744	2	347.447,272 290.509,17	13.466
2	347.447,272 290.509,17	3	346.834,509 290.537,993	613.441
3	346.834,509 290.537,993	4	346.833,779 290.524,552	13.461
4	346.833,779 290.524,552	1	347.446,237 290.495,744	613.135

\*\* Lungimile segmentelor sunt determinate în planul de proiecție Stereo 70 și sunt rotunjite la 1 milimetru.

**\*\*\* Distanţa dintre puncte este formată din segmente cumulate ce sunt mai mici decât valoarea 1 milimetru.**



**DATE DESPRE IMOBILUL NR. 9433**

Oficiul de Cadastru și Publicitate Imobiliară DOLJ  
Biroul de Cadastru și Publicitate Imobiliară Craiova

**A. Partea I. Descrierea imobilului**

TEREN Extravilan

Adresa: Jud. Dolj, T 115, P 15

Nr. Crt	Nr cadastral Nr. topografic	Suprafața* (mp)	Observații / Referințe
A1		7.600	Sector cadastral:23 Teren neimpregmuit;

**B. Partea II. Proprietari și acte**

Inscrieri privitoare la dreptul de proprietate și alte drepturi reale		Referințe
/		
Act Administrativ nr. TDP 1668-2188, din 10/02/1995 emis de CJSDPAT DOLJ;		
B1	Intabulare, drept de PROPRIETATE, dobandit prin Reconstituire, cota actuala 1/1, cota initiala 1/1 1) DĂRAC CR. ION, LIPSA CNP	A1

**C. Partea III. SARCINI .**

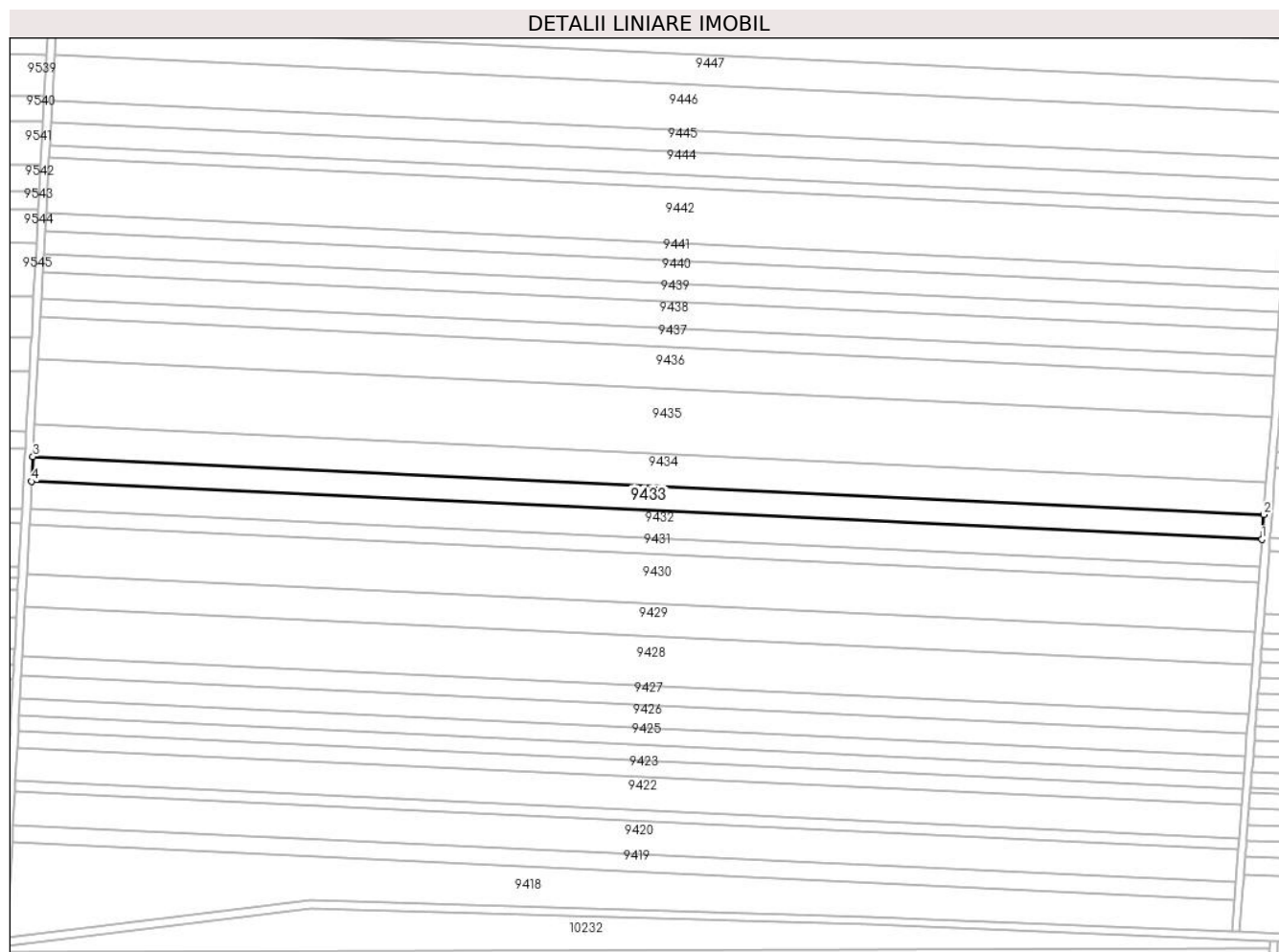
Inscrieri privind dezmembramintele dreptului de proprietate, drepturi reale de garanție și sarcini	Referințe
NU SUNT	

## Anexa Nr. 1 La Partea I

## Teren

Nr cadastral	Suprafața (mp)*	Observații / Referințe
	7.600	

\* Suprafața este determinată în planul de proiecție Stereo 70.



## Date referitoare la teren

Crt	Categorie folosință	Intravilan	Suprafața (mp)	Tarla	Parcelă	Nr. topo	Observații / Referințe
1	arabil	NU	7.600	115	15	-	

## Lungime Segmente

1) Valorile lungimilor segmentelor sunt obținute din proiecție în plan.

Punct început	X / Y	Punct sfârșit	X / Y	Lungime segment (** (m)
1	347.447,272 290.509,17	2	347.448,225 290.521,525	12.392
2	347.448,225 290.521,525	3	346.835,18 290.550,361	613.723
3	346.835,18 290.550,361	4	346.834,509 290.537,993	12.386
4	346.834,509 290.537,993	1	347.447,272 290.509,17	613.441

\*\* Lungimile segmentelor sunt determinate în planul de proiecție Stereo 70 și sunt rotunjite la 1 milimetru.

**\*\*\* Distanţa dintre puncte este formată din segmente cumulate ce sunt mai mici decât valoarea 1 milimetru.**





**DATE DESPRE IMOBILUL NR. 9434**

Oficiul de Cadastru și Publicitate Imobiliară DOLJ  
Biroul de Cadastru și Publicitate Imobiliară Craiova

**A. Partea I. Descrierea imobilului**

TEREN Extravilan

Adresa: Jud. Dolj, T 115, P 16

Nr. Crt	Nr cadastral Nr. topografic	Suprafața* (mp)	Observații / Referințe
A1		10.000	Sector cadastral:23 Teren neimprejmuit;

**B. Partea II. Proprietari și acte**

Inscrieri privitoare la dreptul de proprietate și alte drepturi reale		Referințe
/		
Act Administrativ nr. TDP 482-59023, din 18/11/1993 emis de CJSDPAT DOLJ;		
B1	Intabulare, drept de PROPRIETATE, dobandit prin Reconstituire, cota actuala 1/1, cota initiala 1/1 1) NISTOR P. CONSTANȚA, LIPSA CNP	A1

**C. Partea III. SARCINI .**

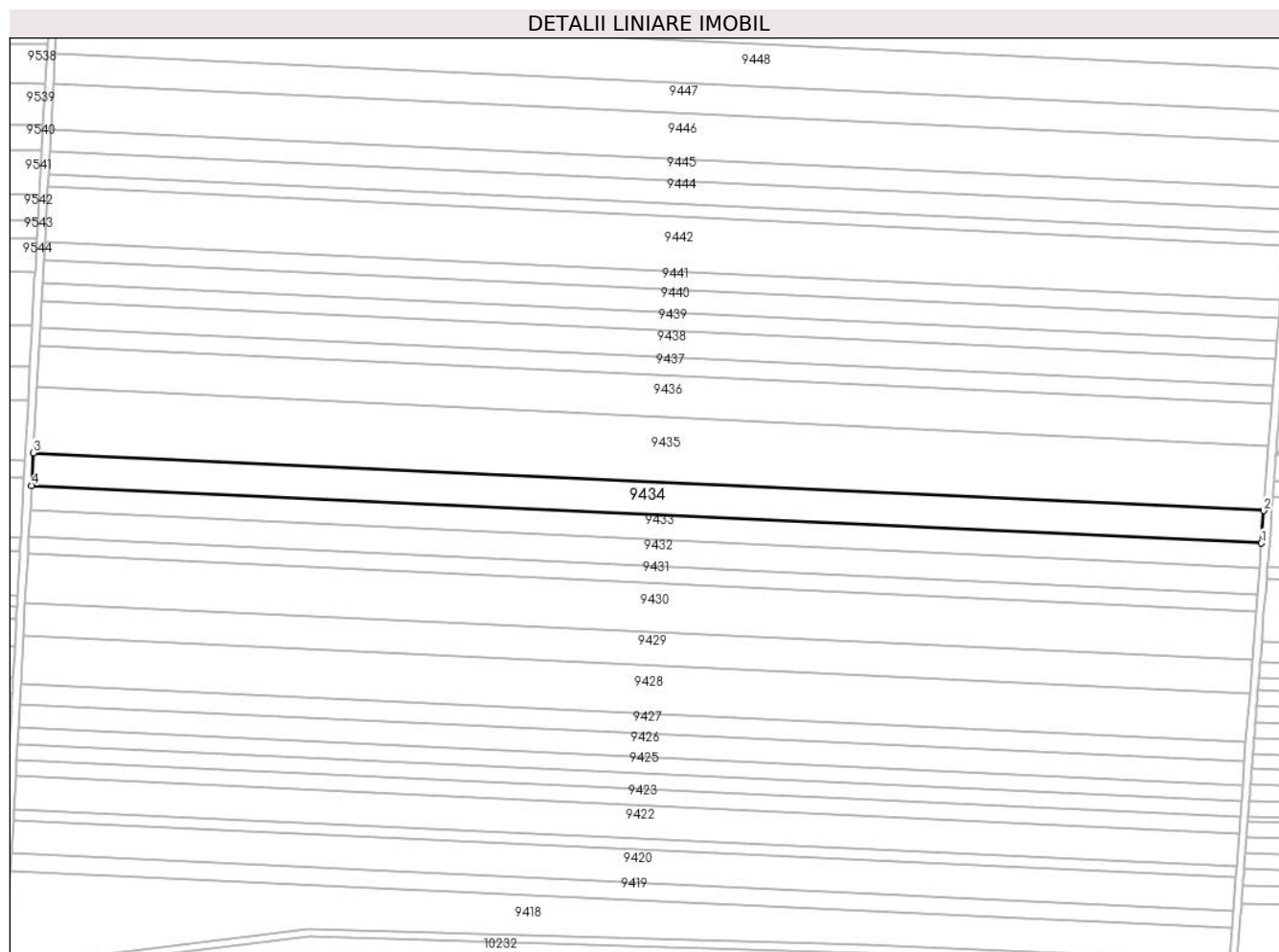
Inscrieri privind dezmembramintele dreptului de proprietate, drepturi reale de garanție și sarcini	Referințe
NU SUNT	

## Anexa Nr. 1 La Partea I

## Teren

Nr cadastral	Suprafața (mp)*	Observații / Referințe
	10.000	

\* Suprafața este determinată în planul de proiecție Stereo 70.



## Date referitoare la teren

Crt	Categorie folosință	Intravilan	Suprafața (mp)	Tarla	Parcelă	Nr. topo	Observații / Referințe
1	arabil	NU	10.000	115	16	-	

## Lungime Segmente

1) Valorile lungimilor segmentelor sunt obținute din proiecție în plan.

Punct început	X / Y	Punct sfârșit	X / Y	Lungime segment (** (m)
1	347.448,225 290.521,525	2	347.449,478 290.537,773	16.296
2	347.449,478 290.537,773	3	346.836,063 290.566,627	614.093
3	346.836,063 290.566,627	4	346.835,18 290.550,361	16.29
4	346.835,18 290.550,361	1	347.448,225 290.521,525	613.723

\*\* Lungimile segmentelor sunt determinate în planul de proiecție Stereo 70 și sunt rotunjite la 1 milimetru.

**\*\*\* Distanţa dintre puncte este formată din segmente cumulate ce sunt mai mici decât valoarea 1 milimetru.**



**DATE DESPRE IMOBILUL NR. 9435**

Oficiul de Cadastru și Publicitate Imobiliară DOLJ  
Biroul de Cadastru și Publicitate Imobiliară Craiova

**A. Partea I. Descrierea imobilului**

TEREN Extravilan

Adresa: Jud. Dolj, T 115, P 17

Nr. Crt	Nr cadastral Nr. topografic	Suprafața* (mp)	Observații / Referințe
A1		20.000	Sector cadastral:23 Teren neimprejmuit;

**B. Partea II. Proprietari și acte**

Inscrieri privitoare la dreptul de proprietate și alte drepturi reale		Referințe
/		
Act Administrativ nr. TDP 519-58805, din 22/11/1993 emis de CJSDPAT DOLJ;		
B1	Intabulare, drept de PROPRIETATE, dobandit prin Reconstituire, cota actuala 1/1, cota initiala 1/1	A1
	1) MUSCU M. CONSTANTIN, LIPSA CNP	
	2) MUSCU M. GHEORGHE, LIPSA CNP	

**C. Partea III. SARCINI .**


Inscrieri privind dezmembramintele dreptului de proprietate, drepturi reale de garanție și sarcini	Referințe
NU SUNT	

## Anexa Nr. 1 La Partea I

## Teren

Nr cadastral	Suprafața (mp)*	Observații / Referințe
	20.000	

\* Suprafața este determinată în planul de proiecție Stereo 70.



## Date referitoare la teren

Crt	Categorie folosință	Intravilan	Suprafața (mp)	Tarla	Parcelă	Nr. topo	Observații / Referințe
1	arabil	NU	20.000	115	17	-	

## Lungime Segmente

1) Valorile lungimilor segmentelor sunt obținute din proiecție în plan.

Punct început	X / Y	Punct sfârșit	X / Y	Lungime segment (** (m)
1	347.449,478 290.537,773	2	347.451,982 290.570,24	32.563
2	347.451,982 290.570,24	3	346.837,828 290.599,128	614.833
3	346.837,828 290.599,128	4	346.836,063 290.566,627	32.549
4	346.836,063 290.566,627	1	347.449,478 290.537,773	614.093

\*\* Lungimile segmentelor sunt determinate în planul de proiecție Stereo 70 și sunt rotunjite la 1 milimetru.

**\*\*\* Distanţa dintre puncte este formată din segmente cumulate ce sunt mai mici decât valoarea 1 milimetru.**





**DATE DESPRE IMOBILUL NR. 9436**

Oficiul de Cadastru și Publicitate Imobiliară DOLJ  
Biroul de Cadastru și Publicitate Imobiliară Craiova

**A. Partea I. Descrierea imobilului**

TEREN Extravilan

Adresa: Jud. Dolj, T 115, P 18

Nr. Crt	Nr cadastral Nr. topografic	Suprafața* (mp)	Observații / Referințe
A1		12.637	Sector cadastral:23 Teren neimprejmuit;

**B. Partea II. Proprietari și acte**

Inscrieri privitoare la dreptul de proprietate și alte drepturi reale	Referințe
/	
Act Administrativ nr. TDP 516-58805, din 22/11/1993 emis de CJSDPAT DOLJ;	
B1	A1
Intabulare, drept de PROPRIETATE, dobandit prin Reconstituire, cota actuala 1/1, cota initiala 1/1	
1) SÎRBU P. PARASCHIVA, LIPSA CNP	

**C. Partea III. SARCINI .**


Inscrieri privind dezmembramintele dreptului de proprietate, drepturi reale de garanție și sarcini	Referințe
NU SUNT	

## Anexa Nr. 1 La Partea I

## Teren

Nr cadastral	Suprafața (mp)*	Observații / Referințe
	12.637	

\* Suprafața este determinată în planul de proiecție Stereo 70.



## Date referitoare la teren

Crt	Categorie folosință	Intra vilan	Suprafața (mp)	Tarla	Parcelă	Nr. topo	Observații / Referințe
1	arabil	NU	12.637	115	18	-	

## Lungime Segmente

1) Valorile lungimilor segmentelor sunt obținute din proiecție în plan.

Punct început	X / Y	Punct sfârșit	X / Y	Lungime segment (** (m)
1	347.451,982 290.570,24	2	347.453,563 290.590,734	20.555
2	347.453,563 290.590,734	3	346.838,941 290.619,645	615.302
3	346.838,941 290.619,645	4	346.837,828 290.599,128	20.547
4	346.837,828 290.599,128	1	347.451,982 290.570,24	614.833

\*\* Lungimile segmentelor sunt determinate în planul de proiecție Stereo 70 și sunt rotunjite la 1 milimetru.

**\*\*\* Distanţa dintre puncte este formată din segmente cumulate ce sunt mai mici decât valoarea 1 milimetru.**



**DATE DESPRE IMOBILUL NR. 9437**

Oficiul de Cadastru și Publicitate Imobiliară DOLJ  
Biroul de Cadastru și Publicitate Imobiliară Craiova

**A. Partea I. Descrierea imobilului**

TEREN Extravilan

Adresa: Jud. Dolj, T 115, P 19

Nr. Crt	Nr cadastral Nr. topografic	Suprafața* (mp)	Observații / Referințe
A1	32111	5.767	Sector cadastral:23 Teren neimprejmuit;

**B. Partea II. Proprietari și acte**

Inscrieri privitoare la dreptul de proprietate și alte drepturi reale		Referințe
<b>255349 / 21/10/2021</b>		
Act Notarial nr. c donatie aut. nr. 1850, din 21/10/2021 emis de Stoenescu Florea;		
B1	Intabulare, drept de PROPRIETATE, dobandit prin Conventie, cota actuala 1/1, cota initiala 1/1 1) NEDELA SORINA-ECATERINA	A1

**C. Partea III. SARCINI .**


Inscrieri privind dezmembramintele dreptului de proprietate, drepturi reale de garanție și sarcini	Referințe
NU SUNT	

## Anexa Nr. 1 La Partea I

## Teren

Nr cadastral	Suprafața (mp)*	Observații / Referințe
32111	5.767	

\* Suprafața este determinată în planul de proiecție Stereo 70.



## Date referitoare la teren

Crt	Categorie folosință	Intra vilan	Suprafața (mp)	Tarla	Parcelă	Nr. topo	Observații / Referințe
1	arabil	NU	5.767	T115	19	-	

## Lungime Segmente

1) Valorile lungimilor segmentelor sunt obținute din proiecție în plan.

Punct început	X / Y	Punct sfârșit	X / Y	Lungime segment (** (m)
1	347.453,563 290.590,734	2	347.454,284 290.600,082	9.376
2	347.454,284 290.600,082	3	346.839,449 290.629,002	615.515
3	346.839,449 290.629,002	4	346.838,941 290.619,645	9.371
4	346.838,941 290.619,645	1	347.453,563 290.590,734	615.302

\*\* Lungimile segmentelor sunt determinate în planul de proiecție Stereo 70 și sunt rotunjite la 1 milimetru.

**\*\*\* Distanţa dintre puncte este formată din segmente cumulate ce sunt mai mici decât valoarea 1 milimetru.**





**DATE DESPRE IMOBILUL NR. 9438**

Oficiul de Cadastru și Publicitate Imobiliară DOLJ  
Biroul de Cadastru și Publicitate Imobiliară Craiova

**A. Partea I. Descrierea imobilului**

TEREN Extravilan

Adresa: Jud. Dolj, T 115, P 20

Nr. Crt	Nr cadastral Nr. topografic	Suprafața* (mp)	Observații / Referințe
A1	31678	8.000	Sector cadastral:23 Teren neimprejmuit;

**B. Partea II. Proprietari și acte**

Inscrieri privitoare la dreptul de proprietate și alte drepturi reale	Referințe
<b>10563 / 07/02/2013</b>	
Hotarare Judecatoreasca nr. Sentinta Civila nr.2531, din 02/12/2011 emis de Jud Calafat;	
B1	A1
Intabulare, drept de PROPRIETATE, dobandit prin Hotarare Judecatoreasca, cota actuala 1/1, cota initiala 1/1 1) RADU MARIN	

**C. Partea III. SARCINI .**


Inscrieri privind dezmembramintele dreptului de proprietate, drepturi reale de garanție și sarcini	Referințe
NU SUNT	

## Anexa Nr. 1 La Partea I

## Teren

Nr cadastral	Suprafața (mp)*	Observații / Referințe
31678	8.000	

\* Suprafața este determinată în planul de proiecție Stereo 70.



## Date referitoare la teren

Crt	Categorie folosință	Intra vilan	Suprafața (mp)	Tarla	Parcelă	Nr. topo	Observații / Referințe
1	arabil	NU	8.000	115	20	-	

## Lungime Segmente

1) Valorile lungimilor segmentelor sunt obținute din proiecție în plan.

Punct început	X / Y	Punct sfârșit	X / Y	Lungime segment (** (m)
1	347.454,284 290.600,082	2	347.455,283 290.613,043	12.999
2	347.455,283 290.613,043	3	346.840,154 290.641,977	615.809
3	346.840,154 290.641,977	4	346.839,449 290.629,002	12.994
4	346.839,449 290.629,002	1	347.454,284 290.600,082	615.515

\*\* Lungimile segmentelor sunt determinate în planul de proiecție Stereo 70 și sunt rotunjite la 1 milimetru.

**\*\*\* Distanţa dintre puncte este formată din segmente cumulate ce sunt mai mici decât valoarea 1 milimetru.**



**DATE DESPRE IMOBILUL NR. 9439**

Oficiul de Cadastru și Publicitate Imobiliară DOLJ  
Biroul de Cadastru și Publicitate Imobiliară Craiova

**A. Partea I. Descrierea imobilului**

TEREN Extravilan

Adresa: Jud. Dolj, T 115, P 21

Nr. Crt	Nr cadastral Nr. topografic	Suprafața* (mp)	Observații / Referințe
A1		5.843	Sector cadastral:23 Teren neimpregmuit;

**B. Partea II. Proprietari și acte**

Inscrieri privitoare la dreptul de proprietate și alte drepturi reale	Referințe
/	
Act Notarial nr. CM 329, din 03/07/2017 emis de BNP STOENESCU FLOREA;	
B1	A1
Intabulare, drept de PROPRIETATE, dobandit prin Succesiune, cota actuala 1/1, cota initiala 1/1	
1) IACOB MARE NATALIA	

**C. Partea III. SARCINI .**


Inscrieri privind dezmembramintele dreptului de proprietate, drepturi reale de garanție și sarcini	Referințe
NU SUNT	

## Anexa Nr. 1 La Partea I

## Teren

Nr cadastral	Suprafața (mp)*	Observații / Referințe
	5.843	

\* Suprafața este determinată în planul de proiecție Stereo 70.



## Date referitoare la teren

Crt	Categorie folosință	Intravilan	Suprafața (mp)	Tarla	Parcelă	Nr. topo	Observații / Referințe
1	arabil	NU	5.843	115	21	-	

## Lungime Segmente

1) Valorile lungimilor segmentelor sunt obținute din proiecție în plan.

Punct început	X / Y	Punct sfârșit	X / Y	Lungime segment (** (m)
1	347.455,283 290.613,043	2	347.456,013 290.622,506	9.491
2	347.456,013 290.622,506	3	346.840,668 290.651,45	616.025
3	346.840,668 290.651,45	4	346.840,154 290.641,977	9.487
4	346.840,154 290.641,977	1	347.455,283 290.613,043	615.809

\*\* Lungimile segmentelor sunt determinate în planul de proiecție Stereo 70 și sunt rotunjite la 1 milimetru.

**\*\*\* Distanţa dintre puncte este formată din segmente cumulate ce sunt mai mici decât valoarea 1 milimetru.**





**DATE DESPRE IMOBILUL NR. 9440**

Oficiul de Cadastru și Publicitate Imobiliară DOLJ  
Biroul de Cadastru și Publicitate Imobiliară Craiova

**A. Partea I. Descrierea imobilului**

TEREN Extravilan

Adresa: Jud. Dolj, T 115, P 22

Nr. Crt	Nr cadastral Nr. topografic	Suprafața* (mp)	Observații / Referințe
A1		6.955	Sector cadastral:23 Teren neimprejmuit;

**B. Partea II. Proprietari și acte**

Inscrieri privitoare la dreptul de proprietate și alte drepturi reale		Referințe
/		
Act Administrativ nr. TDP 474-59023, din 17/11/1993 emis de CJSDPAT DOLJ;		
B1	Intabulare, drept de PROPRIETATE, dobandit prin Reconstituire, cota actuala 1/1, cota initiala 1/1 1) SURUGIU V. ELENA, LIPSA CNP	A1

**C. Partea III. SARCINI .**


Inscrieri privind dezmembramintele dreptului de proprietate, drepturi reale de garanție și sarcini	Referințe
NU SUNT	

## Anexa Nr. 1 La Partea I

## Teren

Nr cadastral	Suprafața (mp)*	Observații / Referințe
	6.955	

\* Suprafața este determinată în planul de proiecție Stereo 70.



## Date referitoare la teren

Crt	Categorie folosință	Intravilan	Suprafața (mp)	Tarla	Parcelă	Nr. topo	Observații / Referințe
1	arabil	NU	6.955	115	22	-	

## Lungime Segmente

1) Valorile lungimilor segmentelor sunt obținute din proiecție în plan.

Punct început	X / Y	Punct sfârșit	X / Y	Lungime segment (** (m)
1	347.456,013 290.622,506	2	347.456,882 290.633,765	11.292
2	347.456,882 290.633,765	3	346.841,28 290.662,722	616.283
3	346.841,28 290.662,722	4	346.840,668 290.651,45	11.289
4	346.840,668 290.651,45	1	347.456,013 290.622,506	616.025

\*\* Lungimile segmentelor sunt determinate în planul de proiecție Stereo 70 și sunt rotunjite la 1 milimetru.

**\*\*\* Distanţa dintre puncte este formată din segmente cumulate ce sunt mai mici decât valoarea 1 milimetru.**



**DATE DESPRE IMOBILUL NR. 9441**

Oficiul de Cadastru și Publicitate Imobiliară DOLJ  
Biroul de Cadastru și Publicitate Imobiliară Craiova

**A. Partea I. Descrierea imobilului**

TEREN Extravilan

Adresa: Jud. Dolj, T 115, P 23

Nr. Crt	Nr cadastral Nr. topografic	Suprafața* (mp)	Observații / Referințe
A1	31554	5.364	Sector cadastral:23 Teren neimprejmuit;

**B. Partea II. Proprietari și acte**

Inscrieri privitoare la dreptul de proprietate și alte drepturi reale		Referințe
<b>109166 / 21/12/2012</b>		
Hotarare Judecatoreasca nr. Sentinta Civila nr.2693, din 16/12/2011 emis de Judecatoria Calafat (dosar nr 3959/201/2011);		
B1	Intabulare, drept de PROPRIETATE, dobandit prin Hotarare Judecatoreasca, cota actuala 1/1, cota initiala 1/1 1) RADU MARIN	A1

**C. Partea III. SARCINI .**


Inscrieri privind dezmembramintele dreptului de proprietate, drepturi reale de garanție și sarcini	Referințe
NU SUNT	

## Anexa Nr. 1 La Partea I

## Teren

Nr cadastral	Suprafața (mp)*	Observații / Referințe
31554	5.364	

\* Suprafața este determinată în planul de proiecție Stereo 70.



## Date referitoare la teren

Crt	Categorie folosință	Intravilan	Suprafața (mp)	Tarla	Parcelă	Nr. topo	Observații / Referințe
1	arabil	NU	5.364	115	23	-	

## Lungime Segmente

1) Valorile lungimilor segmentelor sunt obținute din proiecție în plan.

Punct început	X / Y	Punct sfârșit	X / Y	Lungime segment (** (m)
1	347.456,882 290.633,765	2	347.457,551 290.642,446	8.707
2	347.457,551 290.642,446	3	346.841,752 290.671,412	616.48
3	346.841,752 290.671,412	4	346.841,28 290.662,722	8.703
4	346.841,28 290.662,722	1	347.456,882 290.633,765	616.283

\*\* Lungimile segmentelor sunt determinate în planul de proiecție Stereo 70 și sunt rotunjite la 1 milimetru.

**\*\*\* Distanţa dintre puncte este formată din segmente cumulate ce sunt mai mici decât valoarea 1 milimetru.**





**DATE DESPRE IMOBILUL NR. 9442**

Oficiul de Cadastru și Publicitate Imobiliară DOLJ  
 Biroul de Cadastru și Publicitate Imobiliară Craiova

**A. Partea I. Descrierea imobilului**

TEREN Extravilan

Adresa: Jud. Dolj, T 115, P 24

Nr. Crt	Nr cadastral Nr. topografic	Suprafața* (mp)	Observații / Referințe
A1	32114	17.074	Sector cadastral:23 Teren neimprejmuit;

**B. Partea II. Proprietari și acte**

Inscrieri privitoare la dreptul de proprietate și alte drepturi reale		Referințe
<b>19570 / 12/02/2016</b>		
Hotarare Judecatoreasca nr. Sentinta civila nr 843, din 17/05/2007 emis de JUDECATPRIA CALAFAT (Incheiere din data de 10.03.2014 in Dosar nr 989/201/2007 Judecatoria Calafat);		
B1	Intabulare, drept de PROPRIETATE, dobandit prin Hotarare Judecatoreasca, cota actuala 1/1, cota initiala 1/1 1) RADU MARIN	A1

**C. Partea III. SARCINI .**


Inscrieri privind dezmembramintele dreptului de proprietate, drepturi reale de garanție și sarcini	Referințe
NU SUNT	

## Anexa Nr. 1 La Partea I

## Teren

Nr cadastral	Suprafața (mp)*	Observații / Referințe
32114	17.074	

\* Suprafața este determinată în planul de proiecție Stereo 70.



## Date referitoare la teren

Crt	Categorie folosință	Intravilan	Suprafața (mp)	Tarla	Parcelă	Nr. topo	Observații / Referințe
1	arabil	NU	17.074	T115	24	-	

## Lungime Segmente

1) Valorile lungimilor segmentelor sunt obținute din proiecție în plan.

Punct început	X / Y	Punct sfârșit	X / Y	Lungime segment (** (m)
1	347.457,551 290.642,446	2	347.459,681 290.670,058	27.694
2	347.459,681 290.670,058	3	346.843,253 290.699,053	617.11
3	346.843,253 290.699,053	4	346.841,752 290.671,412	27.682
4	346.841,752 290.671,412	1	347.457,551 290.642,446	616.48

\*\* Lungimile segmentelor sunt determinate în planul de proiecție Stereo 70 și sunt rotunjite la 1 milimetru.

**\*\*\* Distanţa dintre puncte este formată din segmente cumulate ce sunt mai mici decât valoarea 1 milimetru.**



**DATE DESPRE IMOBILUL NR. 9443**

Oficiul de Cadastru și Publicitate Imobiliară DOLJ  
Biroul de Cadastru și Publicitate Imobiliară Craiova

**A. Partea I. Descrierea imobilului**

TEREN Extravilan

Adresa: Jud. Dolj, T 115, P 25

Nr. Crt	Nr cadastral Nr. topografic	Suprafața* (mp)	Observații / Referințe
A1		4.020	Sector cadastral:23 Teren neimprejmuit;

**B. Partea II. Proprietari și acte**

Inscrieri privitoare la dreptul de proprietate și alte drepturi reale	Referințe
/	
Act Administrativ nr. TDP 492-59023, din 19/11/1993 emis de CJSDPAT DOLJ;	
B1	A1
Intabulare, drept de PROPRIETATE, dobandit prin Constituire, cota actuala 1/1, cota initiala 1/1	
1) POPESCU I. CONSTANȚA, LIPSA CNP	

**C. Partea III. SARCINI .**


Inscrieri privind dezmembramintele dreptului de proprietate, drepturi reale de garanție și sarcini	Referințe
NU SUNT	

## Anexa Nr. 1 La Partea I

## Teren

Nr cadastral	Suprafața (mp)*	Observații / Referințe
	4.020	

\* Suprafața este determinată în planul de proiecție Stereo 70.



## Date referitoare la teren

Crt	Categorie folosință	Intravilan	Suprafața (mp)	Tarla	Parcelă	Nr. topo	Observații / Referințe
1	arabil	NU	4.020	115	25	-	

## Lungime Segmente

1) Valorile lungimilor segmentelor sunt obținute din proiecție în plan.

Punct început	X / Y	Punct sfârșit	X / Y	Lungime segment (** (m)
1	347.459,681 290.670,058	2	347.460,182 290.676,555	6.516
2	347.460,182 290.676,555	3	346.843,606 290.705,558	617.258
3	346.843,606 290.705,558	4	346.843,253 290.699,053	6.515
4	346.843,253 290.699,053	1	347.459,681 290.670,058	617.11

\*\* Lungimile segmentelor sunt determinate în planul de proiecție Stereo 70 și sunt rotunjite la 1 milimetru.

**\*\*\* Distanţa dintre puncte este formată din segmente cumulate ce sunt mai mici decât valoarea 1 milimetru.**





**DATE DESPRE IMOBILUL NR. 9444**

Oficiul de Cadastru și Publicitate Imobiliară DOLJ  
Biroul de Cadastru și Publicitate Imobiliară Craiova

**A. Partea I. Descrierea imobilului**

TEREN Extravilan

Adresa: Jud. Dolj, T 115, P 26

Nr. Crt	Nr cadastral Nr. topografic	Suprafața* (mp)	Observații / Referințe
A1		6.949	Sector cadastral:23 Teren neimprejmuit;

**B. Partea II. Proprietari și acte**

Inscrieri privitoare la dreptul de proprietate și alte drepturi reale	Referințe
/	
Act Administrativ nr. TDP 513-58805, din 22/11/1993 emis de CJSDPAT DOLJ;	
B1	A1
Intabulare, drept de PROPRIETATE, dobandit prin Reconstituire, cota actuala 1/1, cota initiala 1/1	
1) SURUGIU I. IOANA, LIPSA CNP	

**C. Partea III. SARCINI .**


Inscrieri privind dezmembramintele dreptului de proprietate, drepturi reale de garanție și sarcini	Referințe
NU SUNT	

## Anexa Nr. 1 La Partea I

## Teren

Nr cadastral	Suprafața (mp)*	Observații / Referințe
	6.949	

\* Suprafața este determinată în planul de proiecție Stereo 70.



## Date referitoare la teren

Crt	Categorie folosință	Intra vilan	Suprafața (mp)	Tarla	Parcelă	Nr. topo	Observații / Referințe
1	arabil	NU	6.949	115	26	-	

## Lungime Segmente

1) Valorile lungimilor segmentelor sunt obținute din proiecție în plan.

Punct început	X / Y	Punct sfârșit	X / Y	Lungime segment (** (m)
1	347.460,182 290.676,555	2	347.461,047 290.687,783	11.261
2	347.461,047 290.687,783	3	346.844,216 290.716,797	617.513
3	346.844,216 290.716,797	4	346.843,606 290.705,558	11.256
4	346.843,606 290.705,558	1	347.460,182 290.676,555	617.258

\*\* Lungimile segmentelor sunt determinate în planul de proiecție Stereo 70 și sunt rotunjite la 1 milimetru.

**\*\*\* Distanţa dintre puncte este formată din segmente cumulate ce sunt mai mici decât valoarea 1 milimetru.**



**DATE DESPRE IMOBILUL NR. 9445**

Oficiul de Cadastru și Publicitate Imobiliară DOLJ  
Biroul de Cadastru și Publicitate Imobiliară Craiova

**A. Partea I. Descrierea imobilului**

TEREN Extravilan

Adresa: Jud. Dolj, T 115, P 27

Nr. Crt	Nr cadastral Nr. topografic	Suprafața* (mp)	Observații / Referințe
A1	32117	6.655	Sector cadastral:23 Teren neimprejmuit;

**B. Partea II. Proprietari și acte**

Inscrieri privitoare la dreptul de proprietate și alte drepturi reale		Referințe
<b>82094 / 01/04/2021</b>		
Act Notarial nr. CM nr 236, din 24/07/2015 emis de NP Budiana Ionut Razvan (act administrativ nr TDP nr 1592-48474 din 31.01.1995, emis de CJ Dolj);		
B1	Intabulare, drept de PROPRIETATE, dobandit prin Succesiune, cota actuala 1/1, cota initiala 1/1 1) <b>STĂNCUȚ IOANA</b> <i>OBSERVATII: def Stancut Mihail</i>	A1

**C. Partea III. SARCINI .**


Inscrieri privind dezmembramintele dreptului de proprietate, drepturi reale de garanție și sarcini	Referințe
NU SUNT	

## Anexa Nr. 1 La Partea I

## Teren

Nr cadastral	Suprafața (mp)*	Observații / Referințe
32117	6.655	

\* Suprafața este determinată în planul de proiecție Stereo 70.



## Date referitoare la teren

Crt	Categorie folosință	Intra vilan	Suprafața (mp)	Tarla	Parcelă	Nr. topo	Observații / Referințe
1	arabil	NU	6.655	T115	27	-	

## Lungime Segmente

1) Valorile lungimilor segmentelor sunt obținute din proiecție în plan.

Punct început	X / Y	Punct sfârșit	X / Y	Lungime segment (** (m)
1	347.461,047 290.687,783	2	347.461,876 290.698,53	10.779
2	347.461,876 290.698,53	3	346.844,8 290.727,556	617.758
3	346.844,8 290.727,556	4	346.844,216 290.716,797	10.775
4	346.844,216 290.716,797	1	347.461,047 290.687,783	617.513

\*\* Lungimile segmentelor sunt determinate în planul de proiecție Stereo 70 și sunt rotunjite la 1 milimetru.

**\*\*\* Distanţa dintre puncte este formată din segmente cumulate ce sunt mai mici decât valoarea 1 milimetru.**





**DATE DESPRE IMOBILUL NR. 9446**

Oficiul de Cadastru și Publicitate Imobiliară DOLJ  
Biroul de Cadastru și Publicitate Imobiliară Craiova

**A. Partea I. Descrierea imobilului**

TEREN Extravilan

Adresa: Jud. Dolj, T 115, P 28

Nr. Crt	Nr cadastral Nr. topografic	Suprafața* (mp)	Observații / Referințe
A1		14.111	Sector cadastral:23 Teren neimprejmuit;

**B. Partea II. Proprietari și acte**

Inscrieri privitoare la dreptul de proprietate și alte drepturi reale		Referințe
/		
Hotarare Judecatoreasca nr. SC 1044, din 17/10/2017 emis de JUDECĂTORIA CALAFAT;		
B1	Intabulare, drept de PROPRIETATE, dobandit prin Hotarare Judecatoreasca, cota actuala 1/1, cota initiala 1/1 1) ȘTEFAN VERGIL	A1

**C. Partea III. SARCINI .**


Inscrieri privind dezmembramintele dreptului de proprietate, drepturi reale de garanție și sarcini	Referințe
NU SUNT	

## Anexa Nr. 1 La Partea I

## Teren

Nr cadastral	Suprafața (mp)*	Observații / Referințe
	14.111	

\* Suprafața este determinată în planul de proiecție Stereo 70.



## Date referitoare la teren

Crt	Categorie folosință	Intravilan	Suprafața (mp)	Tarla	Parcelă	Nr. topo	Observații / Referințe
1	arabil	NU	14.111	115	28	-	

## Lungime Segmente

1) Valorile lungimilor segmentelor sunt obținute din proiecție în plan.

Punct început	X / Y	Punct sfârșit	X / Y	Lungime segment (** (m)
1	347.461,876 290.698,53	2	347.463,633 290.721,306	22.844
2	347.463,633 290.721,306	3	346.846,038 290.750,356	618.278
3	346.846,038 290.750,356	4	346.844,8 290.727,556	22.834
4	346.844,8 290.727,556	1	347.461,876 290.698,53	617.758

\*\* Lungimile segmentelor sunt determinate în planul de proiecție Stereo 70 și sunt rotunjite la 1 milimetru.

**\*\*\* Distanţa dintre puncte este formată din segmente cumulate ce sunt mai mici decât valoarea 1 milimetru.**



**DATE DESPRE IMOBILUL NR. 9447**

Oficiul de Cadastru și Publicitate Imobiliară DOLJ  
Biroul de Cadastru și Publicitate Imobiliară Craiova

**A. Partea I. Descrierea imobilului**

TEREN Extravilan

Adresa: Jud. Dolj, T 115, P 29

Nr. Crt	Nr cadastral Nr. topografic	Suprafața* (mp)	Observații / Referințe
A1		9.345	Sector cadastral:23 Teren neimprejmuit;

**B. Partea II. Proprietari și acte**

Inscrieri privitoare la dreptul de proprietate și alte drepturi reale		Referințe
/		
Act Administrativ nr. TDP 490-59023, din 19/11/1993 emis de CJSDPAT DOLJ;		
B1	Intabulare, drept de PROPRIETATE, dobandit prin Reconstituire, cota actuala 1/1, cota initiala 1/1 1) RADU I. CONSTANTIN, LIPSA CNP	A1

**C. Partea III. SARCINI .**


Inscrieri privind dezmembramintele dreptului de proprietate, drepturi reale de garanție și sarcini	Referințe
NU SUNT	

## Anexa Nr. 1 La Partea I

## Teren

Nr cadastral	Suprafața (mp)*	Observații / Referințe
	9.345	

\* Suprafața este determinată în planul de proiecție Stereo 70.



## Date referitoare la teren

Crt	Categorie folosință	Intravilan	Suprafața (mp)	Tarla	Parcelă	Nr. topo	Observații / Referințe
1	arabil	NU	9.345	115	29	-	

## Lungime Segmente

1) Valorile lungimilor segmentelor sunt obținute din proiecție în plan.

Punct început	X / Y	Punct sfârșit	X / Y	Lungime segment (** (m)
1	347.463,633 290.721,306	2	347.464,795 290.736,378	15.117
2	347.464,795 290.736,378	3	346.846,857 290.765,444	618.621
3	346.846,857 290.765,444	4	346.846,038 290.750,356	15.11
4	346.846,038 290.750,356	1	347.463,633 290.721,306	618.278

\*\* Lungimile segmentelor sunt determinate în planul de proiecție Stereo 70 și sunt rotunjite la 1 milimetru.

**\*\*\* Distanţa dintre puncte este formată din segmente cumulate ce sunt mai mici decât valoarea 1 milimetru.**





**DATE DESPRE IMOBILUL NR. 9448**

Oficiul de Cadastru și Publicitate Imobiliară DOLJ  
Biroul de Cadastru și Publicitate Imobiliară Craiova

**A. Partea I. Descrierea imobilului**

TEREN Extravilan

Adresa: Jud. Dolj, T 115, P 30

Nr. Crt	Nr cadastral Nr. topografic	Suprafața* (mp)	Observații / Referințe
A1	32120	13.324	Sector cadastral:23 Teren neimprejmuit;

**B. Partea II. Proprietari și acte**

Inscrieri privitoare la dreptul de proprietate și alte drepturi reale		Referințe
<b>115688 / 20/06/2022</b>		
Act Notarial nr. CVC aut sub nr 1990, din 16/06/2022 emis de Budiana Ionut Razvan;		
B1	Intabulare, drept de PROPRIETATE, dobandit prin Conventie, cota actuala 1/1, cota initiala 1/1 1) RADU ELENA CORINA 2) RADU MARIN	A1

**C. Partea III. SARCINI .**


Inscrieri privind dezmembramintele dreptului de proprietate, drepturi reale de garanție și sarcini	Referințe
NU SUNT	

## Anexa Nr. 1 La Partea I

## Teren

Nr cadastral	Suprafața (mp)*	Observații / Referințe
32120	13.324	

\* Suprafața este determinată în planul de proiecție Stereo 70.



## Date referitoare la teren

Crt	Categorie folosință	Intravilan	Suprafața (mp)	Tarla	Parcelă	Nr. topo	Observații / Referințe
1	arabil	NU	13.324	T115	30	-	

## Lungime Segmente

1) Valorile lungimilor segmentelor sunt obținute din proiecție în plan.

Punct început	X / Y	Punct sfârșit	X / Y	Lungime segment (** (m)
1	347.464,795 290.736,378	2	347.466,452 290.757,854	21.54
2	347.466,452 290.757,854	3	346.848,024 290.786,943	619.112
3	346.848,024 290.786,943	4	346.846,857 290.765,444	21.531
4	346.846,857 290.765,444	1	347.464,795 290.736,378	618.621

\*\* Lungimile segmentelor sunt determinate în planul de proiecție Stereo 70 și sunt rotunjite la 1 milimetru.

**\*\*\* Distanţa dintre puncte este formată din segmente cumulate ce sunt mai mici decât valoarea 1 milimetru.**



**DATE DESPRE IMOBILUL NR. 9449**

Oficiul de Cadastru și Publicitate Imobiliară DOLJ  
Biroul de Cadastru și Publicitate Imobiliară Craiova

**A. Partea I. Descrierea imobilului**

TEREN Extravilan

Adresa: Jud. Dolj, T 115, P 31

Nr. Crt	Nr cadastral Nr. topografic	Suprafața* (mp)	Observații / Referințe
A1		11.690	Sector cadastral:23 Teren neimprejmuit;

**B. Partea II. Proprietari și acte**

Inscrieri privitoare la dreptul de proprietate și alte drepturi reale	Referințe
/	
Act Administrativ nr. TDP 520-58805, din 22/11/1993 emis de CJSDPAT DOLJ;	
B1	A1
Intabulare, drept de PROPRIETATE, dobandit prin Reconstituire, cota actuala 1/1, cota initiala 1/1 1) JOCSEANU N ION, LIPSA CNP	

**C. Partea III. SARCINI .**


Inscrieri privind dezmembramintele dreptului de proprietate, drepturi reale de garanție și sarcini	Referințe
NU SUNT	

## Anexa Nr. 1 La Partea I

## Teren

Nr cadastral	Suprafața (mp)*	Observații / Referințe
	11.690	

\* Suprafața este determinată în planul de proiecție Stereo 70.



## Date referitoare la teren

Crt	Categorie folosință	Intravilan	Suprafața (mp)	Tarla	Parcelă	Nr. topo	Observații / Referințe
1	arabil	NU	11.690	115	31	-	

## Lungime Segmente

1) Valorile lungimilor segmentelor sunt obținute din proiecție în plan.

Punct început	X / Y	Punct sfârșit	X / Y	Lungime segment (** (m)
1	347.466,452 290.757,854	2	347.467,904 290.776,682	18.884
2	347.467,904 290.776,682	3	346.849,047 290.805,792	619.541
3	346.849,047 290.805,792	4	346.848,024 290.786,943	18.877
4	346.848,024 290.786,943	1	347.466,452 290.757,854	619.112

\*\* Lungimile segmentelor sunt determinate în planul de proiecție Stereo 70 și sunt rotunjite la 1 milimetru.

**\*\*\* Distanţa dintre puncte este formată din segmente cumulate ce sunt mai mici decât valoarea 1 milimetru.**





**DATE DESPRE IMOBILUL NR. 9450**

Oficiul de Cadastru și Publicitate Imobiliară DOLJ  
Biroul de Cadastru și Publicitate Imobiliară Craiova

**A. Partea I. Descrierea imobilului**

TEREN Extravilan

Adresa: Jud. Dolj, T 115, P 32

Nr. Crt	Nr cadastral Nr. topografic	Suprafața* (mp)	Observații / Referințe
A1	32122	5.904	Sector cadastral:23 Teren neimprejmuit;

**B. Partea II. Proprietari și acte**

Inscrieri privitoare la dreptul de proprietate și alte drepturi reale		Referințe
<b>42303 / 24/03/2016</b>		
Act Administrativ nr. TP nr. 480-59023, din 18/11/1993 emis de COMISA JUDETEANA (act notarial CM nr. 177/28-08-2001 emis de BNP STOENESCU FLOREA;);		
B1	Intabulare, drept de PROPRIETATE, dobandit prin Succesiune, cota actuala 1/1, cota initiala 1/1 1) JOSCEANU MARIA	A1

**C. Partea III. SARCINI .**


Inscrieri privind dezmembramintele dreptului de proprietate, drepturi reale de garanție și sarcini	Referințe
NU SUNT	

## Anexa Nr. 1 La Partea I

## Teren

Nr cadastral	Suprafața (mp)*	Observații / Referințe
32122	5.904	

\* Suprafața este determinată în planul de proiecție Stereo 70.



## Date referitoare la teren

Crt	Categorie folosință	Intravilan	Suprafața (mp)	Tarla	Parcelă	Nr. topo	Observații / Referințe
1	arabil	NU	5.904	T115	32	-	

## Lungime Segmente

1) Valorile lungimilor segmentelor sunt obținute din proiecție în plan.

Punct început	X / Y	Punct sfârșit	X / Y	Lungime segment (** (m)
1	347.467,904 290.776,682	2	347.468,637 290.786,186	9.532
2	347.468,637 290.786,186	3	346.849,564 290.815,306	619.757
3	346.849,564 290.815,306	4	346.849,047 290.805,792	9.528
4	346.849,047 290.805,792	1	347.467,904 290.776,682	619.541

\*\* Lungimile segmentelor sunt determinate în planul de proiecție Stereo 70 și sunt rotunjite la 1 milimetru.

**\*\*\* Distanţa dintre puncte este formată din segmente cumulate ce sunt mai mici decât valoarea 1 milimetru.**



**DATE DESPRE IMOBILUL NR. 9451**

Oficiul de Cadastru și Publicitate Imobiliară DOLJ  
 Biroul de Cadastru și Publicitate Imobiliară Craiova

**A. Partea I. Descrierea imobilului**

TEREN Extravilan

Adresa: Jud. Dolj, T 115, P 33

Nr. Crt	Nr cadastral Nr. topografic	Suprafața* (mp)	Observații / Referințe
A1	32123	5.000	Sector cadastral:23 Teren neimprejmuit;

**B. Partea II. Proprietari și acte**

Inscrieri privitoare la dreptul de proprietate și alte drepturi reale	Referințe
<b>143199 / 18/11/2015</b>	
Act Administrativ nr. Sentinta civila nr. 1628, din 02/07/2014 emis de JUDECATORIA CALAFAT;	
B1	Intabulare, drept de PROPRIETATE, dobandit prin Hotarare Judecatoreasca, cota actuala 1/1, cota initiala 1/1 1) RADU ELENA CORINA

**C. Partea III. SARCINI .**


Inscrieri privind dezmembramintele dreptului de proprietate, drepturi reale de garanție și sarcini	Referințe
NU SUNT	

## Anexa Nr. 1 La Partea I

## Teren

Nr cadastral	Suprafața (mp)*	Observații / Referințe
32123	5.000	

\* Suprafața este determinată în planul de proiecție Stereo 70.



## Date referitoare la teren

Crt	Categorie folosință	Intra vilan	Suprafața (mp)	Tarla	Parcelă	Nr. topo	Observații / Referințe
1	arabil	NU	5.000	T115	33	-	

## Lungime Segmente

1) Valorile lungimilor segmentelor sunt obținute din proiecție în plan.

Punct început	X / Y	Punct sfârșit	X / Y	Lungime segment (** (m)
1	347.468,637 290.786,186	2	347.469,257 290.794,233	8.071
2	347.469,257 290.794,233	3	346.850,001 290.823,361	619.941
3	346.850,001 290.823,361	4	346.849,564 290.815,306	8.067
4	346.849,564 290.815,306	1	347.468,637 290.786,186	619.757

\*\* Lungimile segmentelor sunt determinate în planul de proiecție Stereo 70 și sunt rotunjite la 1 milimetru.

**\*\*\* Distanţa dintre puncte este formată din segmente cumulate ce sunt mai mici decât valoarea 1 milimetru.**





**DATE DESPRE IMOBILUL NR. 9452**

Oficiul de Cadastru și Publicitate Imobiliară DOLJ  
Biroul de Cadastru și Publicitate Imobiliară Craiova

**A. Partea I. Descrierea imobilului**

TEREN Extravilan

Adresa: Jud. Dolj, T 115, P 34

Nr. Crt	Nr cadastral Nr. topografic	Suprafața* (mp)	Observații / Referințe
A1	32124	3.698	Sector cadastral:23 Teren neimpregmuit;

**B. Partea II. Proprietari și acte**

Inscrieri privitoare la dreptul de proprietate și alte drepturi reale		Referințe
<b>71782 / 26/05/2016</b>		
Hotarare Judecatoreasca nr. Sentinta civila nr. 1628, din 02/07/2014 emis de JUDECATORIA CALAFAT (in Dosar nr. 36/201/2014 , Incheiere din 23.03.2015 in Dosar nr. 36/201/2014, Adeverinta nr. 7151/17.05.2016 emisa de Primaria Comunei Cetate);		
B1	Intabulare, drept de PROPRIETATE, dobandit prin Hotarare Judecatoreasca, cota actuala 1/1, cota initiala 1/1 1) RADU ELENA CORINA	A1

**C. Partea III. SARCINI .**

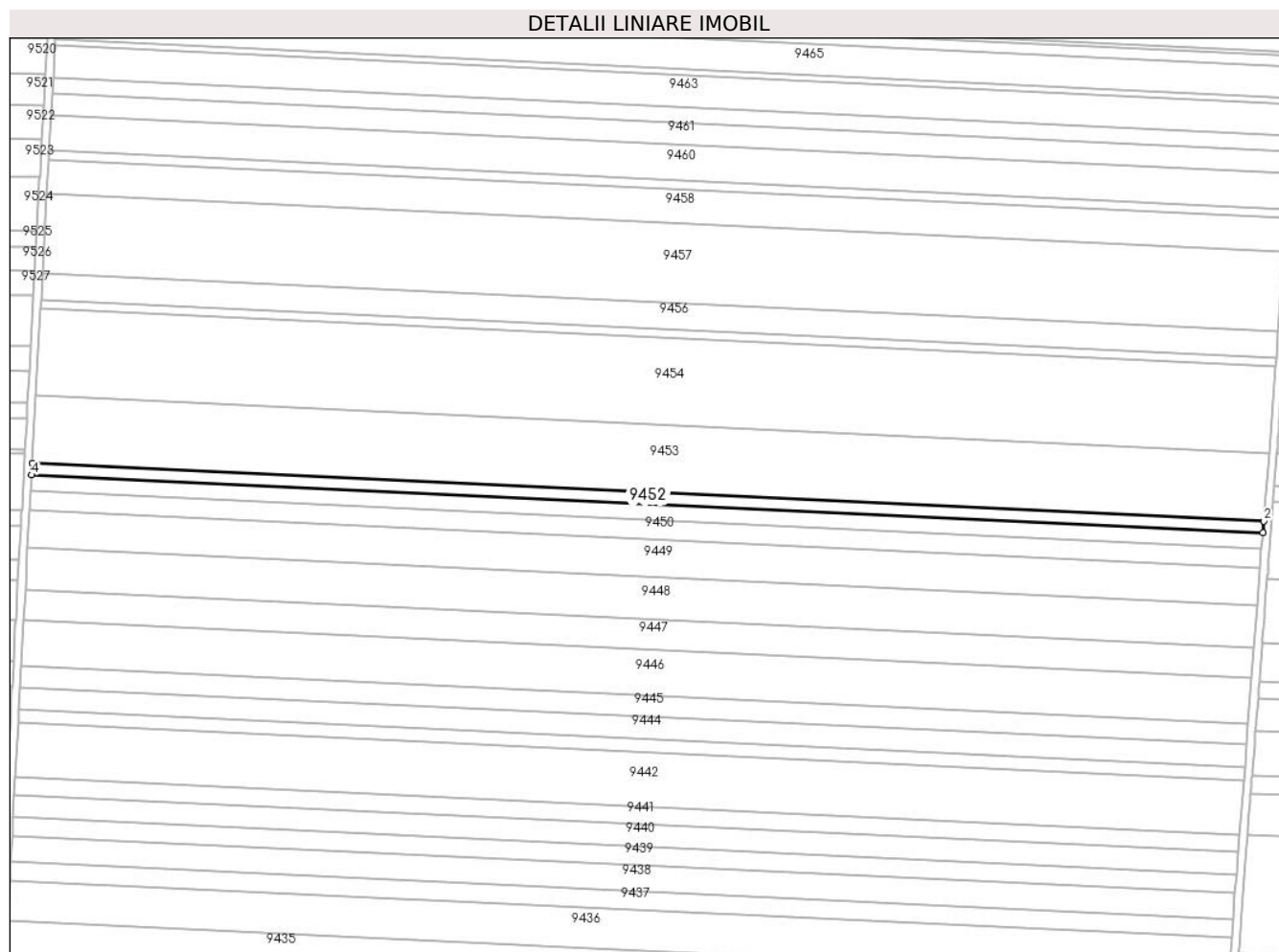
Inscrieri privind dezmembramintele dreptului de proprietate, drepturi reale de garanție și sarcini	Referințe
NU SUNT	

## Anexa Nr. 1 La Partea I

## Teren

Nr cadastral	Suprafața (mp)*	Observații / Referințe
32124	3.698	

\* Suprafața este determinată în planul de proiecție Stereo 70.



## Date referitoare la teren

Crt	Categorie folosință	Intra vilan	Suprafața (mp)	Tarla	Parcelă	Nr. topo	Observații / Referințe
1	arabil	NU	3.698	T115	34	-	

## Lungime Segmente

1) Valorile lungimilor segmentelor sunt obținute din proiecție în plan.

Punct început	X / Y	Punct sfârșit	X / Y	Lungime segment (** (m)
1	347.469,257 290.794,233	2	347.469,716 290.800,182	5.967
2	347.469,716 290.800,182	3	346.850,325 290.829,317	620.076
3	346.850,325 290.829,317	4	346.850,001 290.823,361	5.965
4	346.850,001 290.823,361	1	347.469,257 290.794,233	619.941

\*\* Lungimile segmentelor sunt determinate în planul de proiecție Stereo 70 și sunt rotunjite la 1 milimetru.

**\*\*\* Distanţa dintre puncte este formată din segmente cumulate ce sunt mai mici decât valoarea 1 milimetru.**



**DATE DESPRE IMOBILUL NR. 9453**

Oficiul de Cadastru și Publicitate Imobiliară DOLJ  
Biroul de Cadastru și Publicitate Imobiliară Craiova

**A. Partea I. Descrierea imobilului**

TEREN Extravilan

Adresa: Jud. Dolj, T 115, P 35

Nr. Crt	Nr cadastral Nr. topografic	Suprafața* (mp)	Observații / Referințe
A1		21.000	Sector cadastral:23 Teren neimprejmuit;

**B. Partea II. Proprietari și acte**

Inscrieri privitoare la dreptul de proprietate și alte drepturi reale	Referințe
/	
Act Administrativ nr. TDP 517-58805, din 22/11/1993 emis de CJSDPAT DOLJ;	
B1	A1
Intabulare, drept de PROPRIETATE, dobandit prin Reconstituire, cota actuala 1/1, cota initiala 1/1	
1) SÎRBU I. LUCIAN, LIPSA CNP	

**C. Partea III. SARCINI .**


Inscrieri privind dezmembramintele dreptului de proprietate, drepturi reale de garanție și sarcini	Referințe
NU SUNT	

## Anexa Nr. 1 La Partea I

## Teren

Nr cadastral	Suprafața (mp)*	Observații / Referințe
	21.000	

\* Suprafața este determinată în planul de proiecție Stereo 70.



## Date referitoare la teren

Crt	Categorie folosință	Intravilan	Suprafața (mp)	Tarla	Parcelă	Nr. topo	Observații / Referințe
1	arabil	NU	21.000	115	35	-	

## Lungime Segmente

1) Valorile lungimilor segmentelor sunt obținute din proiecție în plan.

Punct început	X / Y	Punct sfârșit	X / Y	Lungime segment (** (m)
1	347.469,716 290.800,182	2	347.472,32 290.833,943	33.861
2	347.472,32 290.833,943	3	346.852,159 290.863,114	620.847
3	346.852,159 290.863,114	4	346.850,325 290.829,317	33.847
4	346.850,325 290.829,317	1	347.469,716 290.800,182	620.076

\*\* Lungimile segmentelor sunt determinate în planul de proiecție Stereo 70 și sunt rotunjite la 1 milimetru.

**\*\*\* Distanţa dintre puncte este formată din segmente cumulate ce sunt mai mici decât valoarea 1 milimetru.**





**DATE DESPRE IMOBILUL NR. 9454**

Oficiul de Cadastru și Publicitate Imobiliară DOLJ  
Biroul de Cadastru și Publicitate Imobiliară Craiova

**A. Partea I. Descrierea imobilului**

TEREN Extravilan

Adresa: Jud. Dolj, T 115, P 36

Nr. Crt	Nr cadastral Nr. topografic	Suprafața* (mp)	Observații / Referințe
A1		27.407	Sector cadastral:23 Teren neimprejmuit;

**B. Partea II. Proprietari și acte**

Inscrieri privitoare la dreptul de proprietate și alte drepturi reale	Referințe
/	
Act Administrativ nr. TDP 1594-48474, din 31/01/1995 emis de CJSDPAT DOLJ;	
B1	A1
Intabulare, drept de PROPRIETATE, dobandit prin Reconstituire, cota actuala 1/1, cota initiala 1/1 1) VASILE N. DUMITRU, LIPSA CNP	

**C. Partea III. SARCINI .**


Inscrieri privind dezmembramintele dreptului de proprietate, drepturi reale de garanție și sarcini	Referințe
NU SUNT	

## Anexa Nr. 1 La Partea I

## Teren

Nr cadastral	Suprafața (mp)*	Observații / Referințe
	27.407	

\* Suprafața este determinată în planul de proiecție Stereo 70.



## Date referitoare la teren

Crt	Categorie folosință	Intravilan	Suprafața (mp)	Tarla	Parcelă	Nr. topo	Observații / Referințe
1	arabil	NU	27.407	115	36	-	

## Lungime Segmente

1) Valorile lungimilor segmentelor sunt obținute din proiecție în plan.

Punct început	X / Y	Punct sfârșit	X / Y	Lungime segment (** (m)
1	347.472,32 290.833,943	2	347.475,713 290.877,941	44.129
2	347.475,713 290.877,941	3	346.854,551 290.907,159	621.849
3	346.854,551 290.907,159	4	346.852,159 290.863,114	44.11
4	346.852,159 290.863,114	1	347.472,32 290.833,943	620.847

\*\* Lungimile segmentelor sunt determinate în planul de proiecție Stereo 70 și sunt rotunjite la 1 milimetru.

**\*\*\* Distanţa dintre puncte este formată din segmente cumulate ce sunt mai mici decât valoarea 1 milimetru.**



**DATE DESPRE IMOBILUL NR. 9455**

Oficiul de Cadastru și Publicitate Imobiliară DOLJ  
Biroul de Cadastru și Publicitate Imobiliară Craiova

**A. Partea I. Descrierea imobilului**

TEREN Extravilan

Adresa: Jud. Dolj, T 115, P 37

Nr. Crt	Nr cadastral Nr. topografic	Suprafața* (mp)	Observații / Referințe
A1		2.500	Sector cadastral:23 Teren neimprejmuit;

**B. Partea II. Proprietari și acte**

Inscrieri privitoare la dreptul de proprietate și alte drepturi reale	Referințe
/	
Act Administrativ nr. TDP 512-58805, din 22/11/1993 emis de CJSDPAT DOLJ;	
B1	A1
Intabulare, drept de PROPRIETATE, dobandit prin Reconstituire, cota actuala 1/1, cota initiala 1/1	
1) PĂTRA A. ELENA, LIPSA CNP	

**C. Partea III. SARCINI .**


Inscrieri privind dezmembramintele dreptului de proprietate, drepturi reale de garanție și sarcini	Referințe
NU SUNT	

## Anexa Nr. 1 La Partea I

## Teren

Nr cadastral	Suprafața (mp)*	Observații / Referințe
	2.500	

\* Suprafața este determinată în planul de proiecție Stereo 70.



## Date referitoare la teren

Crt	Categorie folosință	Intravilan	Suprafața (mp)	Tarla	Parcelă	Nr. topo	Observații / Referințe
1	arabil	NU	2.500	115	37	-	

## Lungime Segmente

1) Valorile lungimilor segmentelor sunt obținute din proiecție în plan.

Punct început	X / Y	Punct sfârșit	X / Y	Lungime segment (** (m)
1	347.475,713 290.877,941	2	347.476,022 290.881,951	4.022
2	347.476,022 290.881,951	3	346.854,769 290.911,173	621.94
3	346.854,769 290.911,173	4	346.854,551 290.907,159	4.02
4	346.854,551 290.907,159	1	347.475,713 290.877,941	621.849

\*\* Lungimile segmentelor sunt determinate în planul de proiecție Stereo 70 și sunt rotunjite la 1 milimetru.

**\*\*\* Distanţa dintre puncte este formată din segmente cumulate ce sunt mai mici decât valoarea 1 milimetru.**





**DATE DESPRE IMOBILUL NR. 9456**

Oficiul de Cadastru și Publicitate Imobiliară DOLJ  
Biroul de Cadastru și Publicitate Imobiliară Craiova

**A. Partea I. Descrierea imobilului**

TEREN Extravilan

Adresa: Jud. Dolj, T 115, P 38

Nr. Crt	Nr cadastral Nr. topografic	Suprafața* (mp)	Observații / Referințe
A1		8.400	Sector cadastral:23 Teren neimprejmuit;

**B. Partea II. Proprietari și acte**

Inscrieri privitoare la dreptul de proprietate și alte drepturi reale		Referințe
/		
Act Administrativ nr. TDP 488-59023, din 18/11/1993 emis de CJSDPAT DOLJ;		
B1	Intabulare, drept de PROPRIETATE, dobandit prin Reconstituire, cota actuala 1/1, cota initiala 1/1 1) PĂTRA M. GHEORGHE, LIPSA CNP	A1

**C. Partea III. SARCINI .**


Inscrieri privind dezmembramintele dreptului de proprietate, drepturi reale de garanție și sarcini	Referințe
NU SUNT	

## Anexa Nr. 1 La Partea I

## Teren

Nr cadastral	Suprafața (mp)*	Observații / Referințe
	8.400	

\* Suprafața este determinată în planul de proiecție Stereo 70.



## Date referitoare la teren

Crt	Categorie folosință	Intravilan	Suprafața (mp)	Tarla	Parcelă	Nr. topo	Observații / Referințe
1	arabil	NU	8.400	115	38	-	

## Lungime Segmente

1) Valorile lungimilor segmentelor sunt obținute din proiecție în plan.

Punct început	X / Y	Punct sfârșit	X / Y	Lungime segment (** (m)
1	347.476,022 290.881,951	2	347.477,061 290.895,42	13.509
2	347.477,061 290.895,42	3	346.855,501 290.924,657	622.247
3	346.855,501 290.924,657	4	346.854,769 290.911,173	13.504
4	346.854,769 290.911,173	1	347.476,022 290.881,951	621.94

\*\* Lungimile segmentelor sunt determinate în planul de proiecție Stereo 70 și sunt rotunjite la 1 milimetru.

**\*\*\* Distanţa dintre puncte este formată din segmente cumulate ce sunt mai mici decât valoarea 1 milimetru.**



**DATE DESPRE IMOBILUL NR. 9457**

Oficiul de Cadastru și Publicitate Imobiliară DOLJ  
Biroul de Cadastru și Publicitate Imobiliară Craiova

**A. Partea I. Descrierea imobilului**

TEREN Extravilan

Adresa: Jud. Dolj, T 115, P 39

Nr. Crt	Nr cadastral Nr. topografic	Suprafața* (mp)	Observații / Referințe
A1		25.000	Sector cadastral:23 Teren neimprejmuit;

**B. Partea II. Proprietari și acte**

Inscrieri privitoare la dreptul de proprietate și alte drepturi reale		Referințe
/		
Act Administrativ nr. TDP 1395-58815, din 24/01/1995 emis de CJSDPAT DOLJ;		
B1	Intabulare, drept de PROPRIETATE, dobandit prin Reconstituire, cota actuala 1/1, cota initiala 1/1 1) BĂLCIANU D GHEORGHE, LIPSA CNP	A1

**C. Partea III. SARCINI .**


Inscrieri privind dezmembramintele dreptului de proprietate, drepturi reale de garanție și sarcini	Referințe
NU SUNT	

## Anexa Nr. 1 La Partea I

## Teren

Nr cadastral	Suprafața (mp)*	Observații / Referințe
	25.000	

\* Suprafața este determinată în planul de proiecție Stereo 70.



## Date referitoare la teren

Crt	Categorie folosință	Intravilan	Suprafața (mp)	Tarla	Parcelă	Nr. topo	Observații / Referințe
1	arabil	NU	25.000	115	39	-	

## Lungime Segmente

1) Valorile lungimilor segmentelor sunt obținute din proiecție în plan.

Punct început	X / Y	Punct sfârșit	X / Y	Lungime segment (** (m)
1	347.477,061 290.895,42	2	347.480,149 290.935,466	40.165
2	347.480,149 290.935,466	3	346.857,677 290.964,746	623.16
3	346.857,677 290.964,746	4	346.855,501 290.924,657	40.148
4	346.855,501 290.924,657	1	347.477,061 290.895,42	622.247

\*\* Lungimile segmentelor sunt determinate în planul de proiecție Stereo 70 și sunt rotunjite la 1 milimetru.

**\*\*\* Distanţa dintre puncte este formată din segmente cumulate ce sunt mai mici decât valoarea 1 milimetru.**





**DATE DESPRE IMOBILUL NR. 9458**

Oficiul de Cadastru și Publicitate Imobiliară DOLJ  
Biroul de Cadastru și Publicitate Imobiliară Craiova

**A. Partea I. Descrierea imobilului**

TEREN Extravilan

Adresa: Jud. Dolj, T 115, P 39/1

Nr. Crt	Nr cadastral Nr. topografic	Suprafața* (mp)	Observații / Referințe
A1		10.540	Sector cadastral:23 Teren neimprejmuit;

**B. Partea II. Proprietari și acte**

Inscrieri privitoare la dreptul de proprietate și alte drepturi reale		Referințe
/		
Act Administrativ nr. TDP 1484-58136, din 01/02/1995 emis de CJSDPAT DOLJ;		
B1	Intabulare, drept de PROPRIETATE, dobandit prin Reconstituire, cota actuala 1/1, cota initiala 1/1 1) GHIORGHIU I. OLGA, LIPSA CNP	A1

**C. Partea III. SARCINI .**


Inscrieri privind dezmembramintele dreptului de proprietate, drepturi reale de garanție și sarcini	Referințe
NU SUNT	

## Anexa Nr. 1 La Partea I

## Teren

Nr cadastral	Suprafața (mp)*	Observații / Referințe
	10.540	

\* Suprafața este determinată în planul de proiecție Stereo 70.



## Date referitoare la teren

Crt	Categorie folosință	Intra vilan	Suprafața (mp)	Tarla	Parcelă	Nr. topo	Observații / Referințe
1	arabil	NU	10.540	115	39/1	-	

## Lungime Segmente

1) Valorile lungimilor segmentelor sunt obținute din proiecție în plan.

Punct început	X / Y	Punct sfârșit	X / Y	Lungime segment (** (m)
1	347.480,149 290.935,466	2	347.481,45 290.952,333	16.917
2	347.481,45 290.952,333	3	346.858,594 290.981,63	623.545
3	346.858,594 290.981,63	4	346.857,677 290.964,746	16.909
4	346.857,677 290.964,746	1	347.480,149 290.935,466	623.16

\*\* Lungimile segmentelor sunt determinate în planul de proiecție Stereo 70 și sunt rotunjite la 1 milimetru.

**\*\*\* Distanţa dintre puncte este formată din segmente cumulate ce sunt mai mici decât valoarea 1 milimetru.**



**DATE DESPRE IMOBILUL NR. 9459**

Oficiul de Cadastru și Publicitate Imobiliară DOLJ  
Biroul de Cadastru și Publicitate Imobiliară Craiova

**A. Partea I. Descrierea imobilului**

TEREN Extravilan

Adresa: Jud. Dolj, T 115, P 38/1

Nr. Crt	Nr cadastral Nr. topografic	Suprafața* (mp)	Observații / Referințe
A1	32131	2.915	Sector cadastral:23 Teren neimprejmuit;

**B. Partea II. Proprietari și acte**

Inscrieri privitoare la dreptul de proprietate și alte drepturi reale		Referințe
<b>134050 / 06/09/2017</b>		
Act Notarial nr. 2826, din 04/09/2017 emis de Budiana Ionut Razvan;		
B1	Intabulare, drept de PROPRIETATE, dobandit prin Conventie, cota actuala 1/1, cota initiala 1/1 1) RADU ELENA CORINA 2) RADU MARIN	A1

**C. Partea III. SARCINI .**


Inscrieri privind dezmembramintele dreptului de proprietate, drepturi reale de garanție și sarcini	Referințe
NU SUNT	

## Anexa Nr. 1 La Partea I

## Teren

Nr cadastral	Suprafața (mp)*	Observații / Referințe
32131	2.915	

\* Suprafața este determinată în planul de proiecție Stereo 70.



## Date referitoare la teren

Crt	Categorie folosință	Intra vilan	Suprafața (mp)	Tarla	Parcelă	Nr. topo	Observații / Referințe
1	arabil	NU	2.915	T115	38/1	-	

## Lungime Segmente

1) Valorile lungimilor segmentelor sunt obținute din proiecție în plan.

Punct început	X / Y	Punct sfârșit	X / Y	Lungime segment (** (m)
1	347.481,45 290.952,333	2	347.481,81 290.956,995	4.676
2	347.481,81 290.956,995	3	346.858,847 290.986,298	623.652
3	346.858,847 290.986,298	4	346.858,594 290.981,63	4.675
4	346.858,594 290.981,63	1	347.481,45 290.952,333	623.545

\*\* Lungimile segmentelor sunt determinate în planul de proiecție Stereo 70 și sunt rotunjite la 1 milimetru.

**\*\*\* Distanţa dintre puncte este formată din segmente cumulate ce sunt mai mici decât valoarea 1 milimetru.**





**DATE DESPRE IMOBILUL NR. 9460**

Oficiul de Cadastru și Publicitate Imobiliară DOLJ  
Biroul de Cadastru și Publicitate Imobiliară Craiova

**A. Partea I. Descrierea imobilului**

TEREN Extravilan

Adresa: Jud. Dolj, T 115, P 39

Nr. Crt	Nr cadastral Nr. topografic	Suprafața* (mp)	Observații / Referințe
A1		11.130	Sector cadastral:23 Teren neimprejmit;

**B. Partea II. Proprietari și acte**

Inscrieri privitoare la dreptul de proprietate și alte drepturi reale	Referințe
/	
Act Administrativ nr. TDP 1387-58815, din 23/01/1995 emis de CJSDPAT DOLJ;	
B1	A1
Intabulare, drept de PROPRIETATE, dobandit prin Reconstituire, cota actuala 1/1, cota initiala 1/1	
1) ROTARU M. CONSTANTIN, LIPSA CNP	
2) ROTARU M. CRISTIAN, LIPSA CNP	
3) ROTARU I. GHIORGHÎȚA, LIPSA CNP	

**C. Partea III. SARCINI .**


Inscrieri privind dezmembramintele dreptului de proprietate, drepturi reale de garanție și sarcini	Referințe
NU SUNT	

## Anexa Nr. 1 La Partea I

## Teren

Nr cadastral	Suprafața (mp)*	Observații / Referințe
	11.130	

\* Suprafața este determinată în planul de proiecție Stereo 70.



## Date referitoare la teren

Crt	Categorie folosință	Intravilan	Suprafața (mp)	Tarla	Parcelă	Nr. topo	Observații / Referințe
1	arabil	NU	11.130	115	39	-	

## Lungime Segmente

1) Valorile lungimilor segmentelor sunt obținute din proiecție în plan.

Punct început	X / Y	Punct sfârșit	X / Y	Lungime segment (** (m)
1	347.481,81 290.956,995	2	347.483,182 290.974,791	17.849
2	347.483,182 290.974,791	3	346.859,814 291.004,113	624.057
3	346.859,814 291.004,113	4	346.858,847 290.986,298	17.841
4	346.858,847 290.986,298	1	347.481,81 290.956,995	623.652

\*\* Lungimile segmentelor sunt determinate în planul de proiecție Stereo 70 și sunt rotunjite la 1 milimetru.

**\*\*\* Distanţa dintre puncte este formată din segmente cumulate ce sunt mai mici decât valoarea 1 milimetru.**



**DATE DESPRE IMOBILUL NR. 9461**

Oficiul de Cadastru și Publicitate Imobiliară DOLJ  
Biroul de Cadastru și Publicitate Imobiliară Craiova

**A. Partea I. Descrierea imobilului**

TEREN Extravilan

Adresa: Jud. Dolj, T 115, P 41

Nr. Crt	Nr cadastral Nr. topografic	Suprafața* (mp)	Observații / Referințe
A1	32133	6.864	Sector cadastral:23 Teren neimprejmuit;

**B. Partea II. Proprietari și acte**

Inscrieri privitoare la dreptul de proprietate și alte drepturi reale		Referințe
<b>269349 / 29/11/2019</b>		
Act Notarial nr. aut. 2666, din 27/11/2019 emis de NP Dragancea Ofelia;		
B1	Intabulare, drept de PROPRIETATE, dobandit prin Conventie, cota actuala 1/1, cota initiala 1/1 1) RADU ELENA CORINA 2) RADU MARIN	A1

**C. Partea III. SARCINI .**


Inscrieri privind dezmembramintele dreptului de proprietate, drepturi reale de garanție și sarcini	Referințe
NU SUNT	

## Anexa Nr. 1 La Partea I

## Teren

Nr cadastral	Suprafața (mp)*	Observații / Referințe
32133	6.864	

\* Suprafața este determinată în planul de proiecție Stereo 70.



## Date referitoare la teren

Crt	Categorie folosință	Intra vilan	Suprafața (mp)	Tarla	Parcelă	Nr. topo	Observații / Referințe
1	arabil	NU	6.864	T115	41	-	

## Lungime Segmente

1) Valorile lungimilor segmentelor sunt obținute din proiecție în plan.

Punct început	X / Y	Punct sfârșit	X / Y	Lungime segment (** (m)
1	347.483,182 290.974,791	2	347.484,028 290.985,76	11.002
2	347.484,028 290.985,76	3	346.860,41 291.015,094	624.308
3	346.860,41 291.015,094	4	346.859,814 291.004,113	10.997
4	346.859,814 291.004,113	1	347.483,182 290.974,791	624.057

\*\* Lungimile segmentelor sunt determinate în planul de proiecție Stereo 70 și sunt rotunjite la 1 milimetru.

**\*\*\* Distanţa dintre puncte este formată din segmente cumulate ce sunt mai mici decât valoarea 1 milimetru.**





**DATE DESPRE IMOBILUL NR. 9462**

Oficiul de Cadastru și Publicitate Imobiliară DOLJ  
Biroul de Cadastru și Publicitate Imobiliară Craiova

**A. Partea I. Descrierea imobilului**

TEREN Extravilan

Adresa: Jud. Dolj, T 115, P 42

Nr. Crt	Nr cadastral Nr. topografic	Suprafața* (mp)	Observații / Referințe
A1		5.000	Sector cadastral:23 Teren neimprejmuit;

**B. Partea II. Proprietari și acte**

Inscrieri privitoare la dreptul de proprietate și alte drepturi reale		Referințe
/		
Act Normativ nr. Legea 7, din 13/03/1996 emis de PARLAMENTUL ROMÂNIEI;		
B1	Inscrierea provizorie, drept de PROPRIETATE, dobandit prin Lege, cota actuala 1/1, cota initiala 1/1	A1
1) NEIDENTIFICAT NEIDENTIFICAT, CIF:0000000000000, LIPSA CNP		

**C. Partea III. SARCINI .**


Inscrieri privind dezmembramintele dreptului de proprietate, drepturi reale de garanție și sarcini	Referințe
NU SUNT	

## Anexa Nr. 1 La Partea I

## Teren

Nr cadastral	Suprafața (mp)*	Observații / Referințe
	5.000	

\* Suprafața este determinată în planul de proiecție Stereo 70.



## Date referitoare la teren

Crt	Categorie folosință	Intra vilan	Suprafața (mp)	Tarla	Parcelă	Nr. topo	Observații / Referințe
1	arabil	NU	5.000	115	42	-	

## Lungime Segmente

1) Valorile lungimilor segmentelor sunt obținute din proiecție în plan.

Punct început	X / Y	Punct sfârșit	X / Y	Lungime segment (** (m)
1	347.484,028 290.985,76	2	347.484,644 290.993,748	8.012
2	347.484,644 290.993,748	3	346.860,844 291.023,09	624.49
3	346.860,844 291.023,09	4	346.860,41 291.015,094	8.008
4	346.860,41 291.015,094	1	347.484,028 290.985,76	624.308

\*\* Lungimile segmentelor sunt determinate în planul de proiecție Stereo 70 și sunt rotunjite la 1 milimetru.

**\*\*\* Distanţa dintre puncte este formată din segmente cumulate ce sunt mai mici decât valoarea 1 milimetru.**



**DATE DESPRE IMOBILUL NR. 9463**

Oficiul de Cadastru și Publicitate Imobiliară DOLJ  
Biroul de Cadastru și Publicitate Imobiliară Craiova

**A. Partea I. Descrierea imobilului**

TEREN Extravilan

Adresa: Jud. Dolj, T 115, P 43

Nr. Crt	Nr cadastral Nr. topografic	Suprafața* (mp)	Observații / Referințe
A1	32134	10.000	Sector cadastral:23 Teren neimprejmuț;

**B. Partea II. Proprietari și acte**

Inscrieri privitoare la dreptul de proprietate și alte drepturi reale		Referințe
<b>113525 / 30/05/2019</b>		
Act Notarial nr. CONTRACT DE VANZARE AUT. NR. 1762, din 29/05/2019 emis de NP Budiana Ionut Razvan;		
B1	Intabulare, drept de PROPRIETATE, dobandit prin Conventie, cota actuala 1/1, cota initiala 1/1 1) <b>RADU ELENA CORINA</b> 2) <b>RADU MARIN</b>	A1
B2	Se notează faptul că, imobilul face parte din patrimoniul de afecțaiune al lui : INTREPRINDERE INDIVIDUALA RADU ELENA CORINA .	A1

**C. Partea III. SARCINI .**


Inscrieri privind dezmembramintele dreptului de proprietate, drepturi reale de garanție și sarcini	Referințe
NU SUNT	

## Anexa Nr. 1 La Partea I

## Teren

Nr cadastral	Suprafața (mp)*	Observații / Referințe
32134	10.000	

\* Suprafața este determinată în planul de proiecție Stereo 70.



## Date referitoare la teren

Crt	Categorie folosință	Intra vilan	Suprafața (mp)	Tarla	Parcelă	Nr. topo	Observații / Referințe
1	arabil	NU	10.000	T115	43	-	

## Lungime Segmente

1) Valorile lungimilor segmentelor sunt obținute din proiecție în plan.

Punct început	X / Y	Punct sfârșit	X / Y	Lungime segment (** (m)
1	347.484,644 290.993,748	2	347.485,876 291.009,716	16.015
2	347.485,876 291.009,716	3	346.861,712 291.039,075	624.854
3	346.861,712 291.039,075	4	346.860,844 291.023,09	16.009
4	346.860,844 291.023,09	1	347.484,644 290.993,748	624.49

\*\* Lungimile segmentelor sunt determinate în planul de proiecție Stereo 70 și sunt rotunjite la 1 milimetru.

**\*\*\* Distanţa dintre puncte este formată din segmente cumulate ce sunt mai mici decât valoarea 1 milimetru.**





**DATE DESPRE IMOBILUL NR. 9464**

Oficiul de Cadastru și Publicitate Imobiliară DOLJ  
Biroul de Cadastru și Publicitate Imobiliară Craiova

**A. Partea I. Descrierea imobilului**

TEREN Extravilan

Adresa: Jud. Dolj, T 115, P 44

Nr. Crt	Nr cadastral Nr. topografic	Suprafața* (mp)	Observații / Referințe
A1	32135	1.900	Sector cadastral:23 Teren neimprejmuit;

**B. Partea II. Proprietari și acte**

Inscrieri privitoare la dreptul de proprietate și alte drepturi reale		Referințe
<b>113547 / 30/05/2019</b>		
Act Notarial nr. 1762, din 29/05/2019 emis de Budiana Ionut Razvan;		
B1	Intabulare, drept de PROPRIETATE, dobandit prin Conventie, cota actuala 1/1, cota initiala 1/1 1) RADU ELENA CORINA 2) RADU MARIN	A1

**C. Partea III. SARCINI .**


Inscrieri privind dezmembramintele dreptului de proprietate, drepturi reale de garanție și sarcini	Referințe
NU SUNT	

## Anexa Nr. 1 La Partea I

## Teren

Nr cadastral	Suprafața (mp)*	Observații / Referințe
32135	1.900	

\* Suprafața este determinată în planul de proiecție Stereo 70.



## Date referitoare la teren

Crt	Categorie folosință	Intravilan	Suprafața (mp)	Tarla	Parcelă	Nr. topo	Observații / Referințe
1	arabil	NU	1.900	T115	44	-	

## Lungime Segmente

1) Valorile lungimilor segmentelor sunt obținute din proiecție în plan.

Punct început	X / Y	Punct sfârșit	X / Y	Lungime segment (** (m)
1	347.485,876 291.009,716	2	347.486,11 291.012,749	3.042
2	347.486,11 291.012,749	3	346.861,877 291.042,111	624.923
3	346.861,877 291.042,111	4	346.861,712 291.039,075	3.04
4	346.861,712 291.039,075	1	347.485,876 291.009,716	624.854

\*\* Lungimile segmentelor sunt determinate în planul de proiecție Stereo 70 și sunt rotunjite la 1 milimetru.

**\*\*\* Distanţa dintre puncte este formată din segmente cumulate ce sunt mai mici decât valoarea 1 milimetru.**



**DATE DESPRE IMOBILUL NR. 9465**

Oficiul de Cadastru și Publicitate Imobiliară DOLJ  
Biroul de Cadastru și Publicitate Imobiliară Craiova

**A. Partea I. Descrierea imobilului**

TEREN Extravilan

Adresa: Jud. Dolj, T 115, P 45

Nr. Crt	Nr cadastral Nr. topografic	Suprafața* (mp)	Observații / Referințe
A1		10.000	Sector cadastral:23 Teren neimprejmuit;

**B. Partea II. Proprietari și acte**

Inscrieri privitoare la dreptul de proprietate și alte drepturi reale		Referințe
/		
Hotarare Judecatoreasca nr. SC 2480, din 20/11/2008 emis de JUDECĂTORIA CALAFAT;		
B1	Intabulare, drept de PROPRIETATE, dobandit prin lesire Din Indiviziune, cota actuala 1/1, cota initiala 1/1 1) NICHITA SONIA	A1

**C. Partea III. SARCINI .**


Inscrieri privind dezmembramintele dreptului de proprietate, drepturi reale de garanție și sarcini	Referințe
NU SUNT	

## Anexa Nr. 1 La Partea I

## Teren

Nr cadastral	Suprafața (mp)*	Observații / Referințe
	10.000	

\* Suprafața este determinată în planul de proiecție Stereo 70.



## Date referitoare la teren

Crt	Categorie folosință	Intravilan	Suprafața (mp)	Tarla	Parcelă	Nr. topo	Observații / Referințe
1	arabil	NU	10.000	115	45	-	

## Lungime Segmente

1) Valorile lungimilor segmentelor sunt obținute din proiecție în plan.

Punct început	X / Y	Punct sfârșit	X / Y	Lungime segment (** (m)
1	347.486,11 291.012,749	2	347.487,34 291.028,706	16.004
2	347.487,34 291.028,706	3	346.862,744 291.058,086	625.287
3	346.862,744 291.058,086	4	346.861,877 291.042,111	15.999
4	346.861,877 291.042,111	1	347.486,11 291.012,749	624.923

\*\* Lungimile segmentelor sunt determinate în planul de proiecție Stereo 70 și sunt rotunjite la 1 milimetru.

**\*\*\* Distanţa dintre puncte este formată din segmente cumulate ce sunt mai mici decât valoarea 1 milimetru.**





**DATE DESPRE IMOBILUL NR. 9466**

Oficiul de Cadastru și Publicitate Imobiliară DOLJ  
Biroul de Cadastru și Publicitate Imobiliară Craiova

**A. Partea I. Descrierea imobilului**

TEREN Extravilan

Adresa: Jud. Dolj, T 115, P 46

Nr. Crt	Nr cadastral Nr. topografic	Suprafața* (mp)	Observații / Referințe
A1		3.200	Sector cadastral:23 Teren neimprejmut;

**B. Partea II. Proprietari și acte**

Inscrieri privitoare la dreptul de proprietate și alte drepturi reale		Referințe
/		
Act Administrativ nr. TDP 1382-58815, din 24/01/1995 emis de CJSDPAT DOLJ;		
B1	Intabulare, drept de PROPRIETATE, dobandit prin Reconstituire, cota actuala 1/1, cota initiala 1/1 1) MANDA F. VLADMIR, LIPSA CNP 2) FLOAREA D. VIOLETA, LIPSA CNP 3) BURDEA I NICOLAE, LIPSA CNP 4) VASILE D. FLOREA, LIPSA CNP	A1

**C. Partea III. SARCINI .**


Inscrieri privind dezmembramintele dreptului de proprietate, drepturi reale de garanție și sarcini	Referințe
NU SUNT	

## Anexa Nr. 1 La Partea I

## Teren

Nr cadastral	Suprafața (mp)*	Observații / Referințe
	3.200	

\* Suprafața este determinată în planul de proiecție Stereo 70.



## Date referitoare la teren

Crt	Categorie folosință	Intravilan	Suprafața (mp)	Tarla	Parcelă	Nr. topo	Observații / Referințe
1	arabil	NU	3.200	115	46	-	

## Lungime Segmente

1) Valorile lungimilor segmentelor sunt obținute din proiecție în plan.

Punct început	X / Y	Punct sfârșit	X / Y	Lungime segment (** (m)
1	347.487,34 291.028,706	2	347.487,734 291.033,81	5.119
2	347.487,734 291.033,81	3	346.863,022 291.063,195	625.403
3	346.863,022 291.063,195	4	346.862,744 291.058,086	5.117
4	346.862,744 291.058,086	1	347.487,34 291.028,706	625.287

\*\* Lungimile segmentelor sunt determinate în planul de proiecție Stereo 70 și sunt rotunjite la 1 milimetru.

**\*\*\* Distanţa dintre puncte este formată din segmente cumulate ce sunt mai mici decât valoarea 1 milimetru.**



**DATE DESPRE IMOBILUL NR. 9467**

Oficiul de Cadastru și Publicitate Imobiliară DOLJ  
Biroul de Cadastru și Publicitate Imobiliară Craiova

**A. Partea I. Descrierea imobilului**

TEREN Extravilan

Adresa: Jud. Dolj, T 115, P 47

Nr. Crt	Nr cadastral Nr. topografic	Suprafața* (mp)	Observații / Referințe
A1		1.187	Sector cadastral:23 Teren neimpregmuit;

**B. Partea II. Proprietari și acte**

Inscrieri privitoare la dreptul de proprietate și alte drepturi reale	Referințe
/	
Act Administrativ nr. TDP 1385-58815, din 23/01/1995 emis de CJSDPAT DOLJ;	
B1	A1
Intabulare, drept de PROPRIETATE, dobandit prin Reconstituire, cota actuala 1/1, cota initiala 1/1	
1) DUMITRESCU I ANETA, LIPSA CNP	

**C. Partea III. SARCINI .**


Inscrieri privind dezmembramintele dreptului de proprietate, drepturi reale de garanție și sarcini	Referințe
NU SUNT	

## Anexa Nr. 1 La Partea I

## Teren

Nr cadastral	Suprafața (mp)*	Observații / Referințe
	1.187	

\* Suprafața este determinată în planul de proiecție Stereo 70.



## Date referitoare la teren

Crt	Categorie folosință	Intravilan	Suprafața (mp)	Tarla	Parcelă	Nr. topo	Observații / Referințe
1	arabil	NU	1.187	115	47	-	

## Lungime Segmente

1) Valorile lungimilor segmentelor sunt obținute din proiecție în plan.

Punct început	X / Y	Punct sfârșit	X / Y	Lungime segment (** (m)
1	347.487,734 291.033,81	2	347.487,88 291.035,704	1.9
2	347.487,88 291.035,704	3	346.863,125 291.065,09	625.446
3	346.863,125 291.065,09	4	346.863,022 291.063,195	1.898
4	346.863,022 291.063,195	1	347.487,734 291.033,81	625.403

\*\* Lungimile segmentelor sunt determinate în planul de proiecție Stereo 70 și sunt rotunjite la 1 milimetru.

**\*\*\* Distanţa dintre puncte este formată din segmente cumulate ce sunt mai mici decât valoarea 1 milimetru.**





**DATE DESPRE IMOBILUL NR. 9468**

Oficiul de Cadastru și Publicitate Imobiliară DOLJ  
Biroul de Cadastru și Publicitate Imobiliară Craiova

**A. Partea I. Descrierea imobilului**

TEREN Extravilan

Adresa: Jud. Dolj, T 115, P 98

Nr. Crt	Nr cadastral Nr. topografic	Suprafața* (mp)	Observații / Referințe
A1		5.198	Sector cadastral:23 Teren neimpregmuit;

**B. Partea II. Proprietari și acte**

Inscrieri privitoare la dreptul de proprietate și alte drepturi reale		Referințe
/		
Act Administrativ nr. TDP 2106-15018, din 24/04/1996 emis de CJSDPAT DOLJ;		
B1	Intabulare, drept de PROPRIETATE, dobandit prin Reconstituire, cota actuala 1/1, cota initiala 1/1	A1
	1) <b>CONSTATINESCU G. CONSTANȚA</b> , LIPSA CNP 2) <b>GENUNCHE DUMITRESCU I. MARIA</b> , LIPSA CNP 3) <b>MARINAȘ I. AURICA</b> , LIPSA CNP 4) <b>DUMITRESCU I. PETRE</b> , LIPSA CNP 5) <b>DUMITRESCU I. SMARAND</b> , LIPSA CNP	

**C. Partea III. SARCINI .**


Inscrieri privind dezmembramintele dreptului de proprietate, drepturi reale de garanție și sarcini	Referințe
NU SUNT	

## Anexa Nr. 1 La Partea I

## Teren

Nr cadastral	Suprafața (mp)*	Observații / Referințe
	5.198	

\* Suprafața este determinată în planul de proiecție Stereo 70.



## Date referitoare la teren

Crt	Categorie folosință	Intravilan	Suprafața (mp)	Tarla	Parcelă	Nr. topo	Observații / Referințe
1	arabil	NU	5.198	115	98	-	

## Lungime Segmente

1) Valorile lungimilor segmentelor sunt obținute din proiecție în plan.

Punct început	X / Y	Punct sfârșit	X / Y	Lungime segment (** (m)
1	347.487,88 291.035,704	2	347.488,519 291.043,992	8.313
2	347.488,519 291.043,992	3	346.863,575 291.073,388	625.635
3	346.863,575 291.073,388	4	346.863,125 291.065,09	8.31
4	346.863,125 291.065,09	1	347.487,88 291.035,704	625.446

\*\* Lungimile segmentelor sunt determinate în planul de proiecție Stereo 70 și sunt rotunjite la 1 milimetru.

**\*\*\* Distanţa dintre puncte este formată din segmente cumulate ce sunt mai mici decât valoarea 1 milimetru.**



**DATE DESPRE IMOBILUL NR. 9469**

Oficiul de Cadastru și Publicitate Imobiliară DOLJ  
Biroul de Cadastru și Publicitate Imobiliară Craiova

**A. Partea I. Descrierea imobilului**

TEREN Extravilan

Adresa: Jud. Dolj, T 115, P 49

Nr. Crt	Nr cadastral Nr. topografic	Suprafața* (mp)	Observații / Referințe
A1	32140	7.138	Sector cadastral:23 Teren neimprejmuit;

**B. Partea II. Proprietari și acte**

Inscrieri privitoare la dreptul de proprietate și alte drepturi reale	Referințe
<b>227732 / 03/11/2020</b>	
Act Notarial nr. CVC 1662, din 30/10/2020 emis de Dragancea Ofelia;	
B1	A1
Intabulare, drept de PROPRIETATE, dobandit prin Conventie, cota actuala 1/1, cota initiala 1/1	
1) RADU ELENA CORINA	
2) RADU MARIN	

**C. Partea III. SARCINI .**


Inscrieri privind dezmembramintele dreptului de proprietate, drepturi reale de garanție și sarcini	Referințe
NU SUNT	

## Anexa Nr. 1 La Partea I

## Teren

Nr cadastral	Suprafața (mp)*	Observații / Referințe
32140	7.138	

\* Suprafața este determinată în planul de proiecție Stereo 70.



## Date referitoare la teren

Crt	Categorie folosință	Intra vilan	Suprafața (mp)	Tarla	Parcelă	Nr. topo	Observații / Referințe
1	arabil	NU	7.138	T115	49	-	

## Lungime Segmente

1) Valorile lungimilor segmentelor sunt obținute din proiecție în plan.

Punct început	X / Y	Punct sfârșit	X / Y	Lungime segment (** (m)
1	347.488,519 291.043,992	2	347.489,397 291.055,37	11.412
2	347.489,397 291.055,37	3	346.864,194 291.084,778	625.894
3	346.864,194 291.084,778	4	346.863,575 291.073,388	11.407
4	346.863,575 291.073,388	1	347.488,519 291.043,992	625.635

\*\* Lungimile segmentelor sunt determinate în planul de proiecție Stereo 70 și sunt rotunjite la 1 milimetru.

**\*\*\* Distanţa dintre puncte este formată din segmente cumulate ce sunt mai mici decât valoarea 1 milimetru.**





**DATE DESPRE IMOBILUL NR. 9470**

Oficiul de Cadastru și Publicitate Imobiliară DOLJ  
Biroul de Cadastru și Publicitate Imobiliară Craiova

**A. Partea I. Descrierea imobilului**

TEREN Extravilan

Adresa: Jud. Dolj, T 115, P 50

Nr. Crt	Nr cadastral Nr. topografic	Suprafața* (mp)	Observații / Referințe
A1		8.200	Sector cadastral:23 Teren neimprejmuit;

**B. Partea II. Proprietari și acte**

Inscrieri privitoare la dreptul de proprietate și alte drepturi reale	Referințe
/	
Act Notarial nr. CM 279, din 21/03/2006 emis de BNP STOENESCU FLOREA;	
B1	A1
Intabulare, drept de PROPRIETATE, dobandit prin Succesiune, cota actuala 1/1, cota initiala 1/1	
1) PORUMBELU ANGELA	

**C. Partea III. SARCINI .**


Inscrieri privind dezmembramintele dreptului de proprietate, drepturi reale de garanție și sarcini	Referințe
NU SUNT	

## Anexa Nr. 1 La Partea I

## Teren

Nr cadastral	Suprafața (mp)*	Observații / Referințe
	8.200	

\* Suprafața este determinată în planul de proiecție Stereo 70.



## Date referitoare la teren

Crt	Categorie folosință	Intra vilan	Suprafața (mp)	Tarla	Parcelă	Nr. topo	Observații / Referințe
1	arabil	NU	8.200	115	50	-	

## Lungime Segmente

1) Valorile lungimilor segmentelor sunt obținute din proiecție în plan.

Punct început	X / Y	Punct sfârșit	X / Y	Lungime segment (** (m)
1	347.489,397 291.055,37	2	347.490,404 291.068,436	13.105
2	347.490,404 291.068,436	3	346.864,904 291.097,858	626.192
3	346.864,904 291.097,858	4	346.864,194 291.084,778	13.099
4	346.864,194 291.084,778	1	347.489,397 291.055,37	625.894

\*\* Lungimile segmentelor sunt determinate în planul de proiecție Stereo 70 și sunt rotunjite la 1 milimetru.

**\*\*\* Distanţa dintre puncte este formată din segmente cumulate ce sunt mai mici decât valoarea 1 milimetru.**



**DATE DESPRE IMOBILUL NR. 9471**

Oficiul de Cadastru și Publicitate Imobiliară DOLJ  
Biroul de Cadastru și Publicitate Imobiliară Craiova

**A. Partea I. Descrierea imobilului**

TEREN Extravilan

Adresa: Jud. Dolj, T 115, P 51

Nr. Crt	Nr cadastral Nr. topografic	Suprafața* (mp)	Observații / Referințe
A1		3.905	Sector cadastral:23 Teren neimprejmuit;

**B. Partea II. Proprietari și acte**

Inscrieri privitoare la dreptul de proprietate și alte drepturi reale		Referințe
/		
Act Administrativ nr. TDP 1214-58437, din 18/01/1995 emis de CJSDPAT DOLJ;		
B1	Intabulare, drept de PROPRIETATE, dobandit prin Reconstituire, cota actuala 1/1, cota initiala 1/1 1) STĂNCUȚ I. ION, LIPSA CNP	A1

**C. Partea III. SARCINI .**


Inscrieri privind dezmembramintele dreptului de proprietate, drepturi reale de garanție și sarcini	Referințe
NU SUNT	

## Anexa Nr. 1 La Partea I

## Teren

Nr cadastral	Suprafața (mp)*	Observații / Referințe
	3.905	

\* Suprafața este determinată în planul de proiecție Stereo 70.



## Date referitoare la teren

Crt	Categorie folosință	Intravilan	Suprafața (mp)	Tarla	Parcelă	Nr. topo	Observații / Referințe
1	arabil	NU	3.905	115	51	-	

## Lungime Segmente

1) Valorile lungimilor segmentelor sunt obținute din proiecție în plan.

Punct început	X / Y	Punct sfârșit	X / Y	Lungime segment (** (m)
1	347.490,404 291.068,436	2	347.490,884 291.074,655	6.237
2	347.490,884 291.074,655	3	346.865,242 291.104,084	626.334
3	346.865,242 291.104,084	4	346.864,904 291.097,858	6.235
4	346.864,904 291.097,858	1	347.490,404 291.068,436	626.192

\*\* Lungimile segmentelor sunt determinate în planul de proiecție Stereo 70 și sunt rotunjite la 1 milimetru.

**\*\*\* Distanţa dintre puncte este formată din segmente cumulate ce sunt mai mici decât valoarea 1 milimetru.**





**DATE DESPRE IMOBILUL NR. 9472**

Oficiul de Cadastru și Publicitate Imobiliară DOLJ  
Biroul de Cadastru și Publicitate Imobiliară Craiova

**A. Partea I. Descrierea imobilului**

TEREN Extravilan

Nr. CF vechi:193

Nr. cadastral vechi:301

Adresa: Jud. Dolj, T 115, P 51/1

Nr. Crt	Nr cadastral Nr. topografic	Suprafața* (mp)	Observații / Referințe
A1	36253	Din acte: 52.500 Masurata: 52.574	Sector cadastral:23 Teren neimprejmuit;

**B. Partea II. Proprietari și acte**

Inscrieri privitoare la dreptul de proprietate și alte drepturi reale	Referințe
<b>35711 / 29/08/2006</b>	
Act Notarial nr. 1497, din 01/01/2004 emis de NP Bazgu M.;	
B1	A1
Intabulare, drept de PROPRIETATE, dobandit prin Conventie, cota actuala 1/1, cota initiala 1/1 1) COVEIANU MIHAI, LIPSA CNP	

**C. Partea III. SARCINI .**


Inscrieri privind dezmembramintele dreptului de proprietate, drepturi reale de garanție și sarcini	Referințe
NU SUNT	

## Anexa Nr. 1 La Partea I

## Teren

Nr cadastral	Suprafața (mp)*	Observații / Referințe
36253	Din acte: 52.500 Masurata: 52.574	

\* Suprafața este determinată în planul de proiecție Stereo 70.



## Date referitoare la teren

Crt	Categorie folosință	Intra vilan	Suprafața (mp)	Tarla	Parcelă	Nr. topo	Observații / Referințe
1	arabil	NU	52.574	115	51/1	-	

## Lungime Segmente

1) Valorile lungimilor segmentelor sunt obținute din proiecție în plan.

Punct început	X / Y	Punct sfârșit	X / Y	Lungime segment (** (m)
1	347.490,884 291.074,655	2	347.497,331 291.158,257	83.85
2	347.497,331 291.158,257	3	346.869,785 291.187,775	628.24
3	346.869,785 291.187,775	4	346.865,242 291.104,084	83.814
4	346.865,242 291.104,084	1	347.490,884 291.074,655	626.334

**\*\* Lungimile segmentelor sunt determinate în planul de proiecție Stereo 70 și sunt rotunjite la 1 milimetru.**

**\*\*\* Distanța dintre puncte este formată din segmente cumulate ce sunt mai mici decât valoarea 1 milimetru.**



**DATE DESPRE IMOBILUL NR. 9473**

Oficiul de Cadastru și Publicitate Imobiliară DOLJ  
Biroul de Cadastru și Publicitate Imobiliară Craiova

**A. Partea I. Descrierea imobilului**

TEREN Extravilan

Nr. CF vechi:195

Nr. cadastral vechi:303

Adresa: Jud. Dolj, T 115, P 51/2

Nr. Crt	Nr cadastral Nr. topografic	Suprafața* (mp)	Observații / Referințe
A1	36251	Din acte: 23.791 Masurata: 23.826	Sector cadastral:23 Teren neimprejmuit;

**B. Partea II. Proprietari și acte**

Inscrieri privitoare la dreptul de proprietate și alte drepturi reale	Referințe
<b>35713 / 29/08/2006</b>	
Act Notarial nr. 1497, din 01/01/2004 emis de NP Bazgu M.;	
B1	A1
Intabulare, drept de PROPRIETATE, dobandit prin Conventie, cota actuala 1/1, cota initiala 1/1 1) COVEIANU MIHAI, LIPSA CNP	

**C. Partea III. SARCINI .**


Inscrieri privind dezmembramintele dreptului de proprietate, drepturi reale de garanție și sarcini	Referințe
NU SUNT	

## Anexa Nr. 1 La Partea I

## Teren

Nr cadastral	Suprafaţa (mp)*	Observații / Referințe
36251	Din acte: 23.791 Masurata: 23.826	

\* Suprafața este determinată în planul de proiecție Stereo 70.



## Date referitoare la teren

Crt	Categorie folosință	Intra vilan	Suprafața (mp)	Tarla	Parcelă	Nr. topo	Observații / Referințe
1	arabil	NU	23.826	115	51/2	-	

## Lungime Segmente

1) Valorile lungimilor segmentelor sunt obținute din proiecție în plan.

Punct început	X / Y	Punct sfârșit	X / Y	Lungime segment (** (m)
1	347.497,331 291.158,257	2	347.500,247 291.196,06	37.915
2	347.500,247 291.196,06	3	346.871,84 291.225,619	629.102
3	346.871,84 291.225,619	4	346.869,785 291.187,775	37.9
4	346.869,785 291.187,775	1	347.497,331 291.158,257	628.24

**\*\* Lungimile segmentelor sunt determinate în planul de proiecție Stereo 70 și sunt rotunjite la 1 milimetru.**

**\*\*\* Distanța dintre puncte este formată din segmente cumulate ce sunt mai mici decât valoarea 1 milimetru.**





**DATE DESPRE IMOBILUL NR. 9474**

Oficiul de Cadastru și Publicitate Imobiliară DOLJ  
Biroul de Cadastru și Publicitate Imobiliară Craiova

**A. Partea I. Descrierea imobilului**

TEREN Extravilan

Adresa: Jud. Dolj, T 115, P 52

Nr. Crt	Nr cadastral Nr. topografic	Suprafața* (mp)	Observații / Referințe
A1		5.000	Sector cadastral:23 Teren neimprejmuit;

**B. Partea II. Proprietari și acte**

Inscrieri privitoare la dreptul de proprietate și alte drepturi reale	Referințe
/	
Act Administrativ nr. TDP 2537-45298, din 12/01/1997 emis de CJSDPAT DOLJ;	
B1	A1
Intabulare, drept de PROPRIETATE, dobandit prin Reconstituire, cota actuala 1/1, cota initiala 1/1 1) <b>MARINCA G TRAIAN</b> , LIPSA CNP	

**C. Partea III. SARCINI .**


Inscrieri privind dezmembramintele dreptului de proprietate, drepturi reale de garanție și sarcini	Referințe
NU SUNT	

## Anexa Nr. 1 La Partea I

## Teren

Nr cadastral	Suprafața (mp)*	Observații / Referințe
	5.000	

\* Suprafața este determinată în planul de proiecție Stereo 70.



## Date referitoare la teren

Crt	Categorie folosință	Intravilan	Suprafața (mp)	Tarla	Parcelă	Nr. topo	Observații / Referințe
1	arabil	NU	5.000	115	52	-	

## Lungime Segmente

1) Valorile lungimilor segmentelor sunt obținute din proiecție în plan.

Punct început	X / Y	Punct sfârșit	X / Y	Lungime segment (** (m)
1	347.500,247 291.196,06	2	347.500,858 291.203,987	7.951
2	347.500,858 291.203,987	3	346.872,271 291.233,554	629.282
3	346.872,271 291.233,554	4	346.871,84 291.225,619	7.947
4	346.871,84 291.225,619	1	347.500,247 291.196,06	629.102

\*\* Lungimile segmentelor sunt determinate în planul de proiecție Stereo 70 și sunt rotunjite la 1 milimetru.

**\*\*\* Distanţa dintre puncte este formată din segmente cumulate ce sunt mai mici decât valoarea 1 milimetru.**



**DATE DESPRE IMOBILUL NR. 9475**

Oficiul de Cadastru și Publicitate Imobiliară DOLJ  
Biroul de Cadastru și Publicitate Imobiliară Craiova

**A. Partea I. Descrierea imobilului**

TEREN Extravilan

Adresa: Jud. Dolj, T 115, P 53

Nr. Crt	Nr cadastral Nr. topografic	Suprafața* (mp)	Observații / Referințe
A1		5.000	Sector cadastral:23 Teren neimprejmuit;

**B. Partea II. Proprietari și acte**

Inscrieri privitoare la dreptul de proprietate și alte drepturi reale	Referințe
/	
Act Administrativ nr. TDP 2533-45298, din 12/01/1997 emis de CJSDPAT DOLJ;	
B1	A1
Intabulare, drept de PROPRIETATE, dobandit prin Reconstituire, cota actuala 1/1, cota initiala 1/1	
1) CĂLĂFĂTEANU C. ARGHERICA, LIPSA CNP	

**C. Partea III. SARCINI .**


Inscrieri privind dezmembramintele dreptului de proprietate, drepturi reale de garanție și sarcini	Referințe
NU SUNT	

## Anexa Nr. 1 La Partea I

## Teren

Nr cadastral	Suprafața (mp)*	Observații / Referințe
	5.000	

\* Suprafața este determinată în planul de proiecție Stereo 70.



## Date referitoare la teren

Crt	Categorie folosință	Intravilan	Suprafața (mp)	Tarla	Parcelă	Nr. topo	Observații / Referințe
1	arabil	NU	5.000	115	53	-	

## Lungime Segmente

1) Valorile lungimilor segmentelor sunt obținute din proiecție în plan.

Punct început	X / Y	Punct sfârșit	X / Y	Lungime segment (** (m)
1	347.500,858 291.203,987	2	347.501,469 291.211,911	7.948
2	347.501,469 291.211,911	3	346.872,701 291.241,487	629.463
3	346.872,701 291.241,487	4	346.872,271 291.233,554	7.945
4	346.872,271 291.233,554	1	347.500,858 291.203,987	629.282

\*\* Lungimile segmentelor sunt determinate în planul de proiecție Stereo 70 și sunt rotunjite la 1 milimetru.

**\*\*\* Distanţa dintre puncte este formată din segmente cumulate ce sunt mai mici decât valoarea 1 milimetru.**





**DATE DESPRE IMOBILUL NR. 9476**

Oficiul de Cadastru și Publicitate Imobiliară DOLJ  
Biroul de Cadastru și Publicitate Imobiliară Craiova

**A. Partea I. Descrierea imobilului**

TEREN Extravilan

Adresa: Jud. Dolj, T 115, P 54

Nr. Crt	Nr cadastral Nr. topografic	Suprafața* (mp)	Observații / Referințe
A1		10.000	Sector cadastral:23 Teren neimprejmuit;

**B. Partea II. Proprietari și acte**

Inscrieri privitoare la dreptul de proprietate și alte drepturi reale	Referințe
/	
Act Administrativ nr. TDP 2534-45298, din 21/01/1997 emis de CJSDPAT DOLJ;	
B1	A1
Intabulare, drept de PROPRIETATE, dobandit prin Reconstituire, cota actuala 1/1, cota initiala 1/1	
1) MATEIAȘ ȘT MARIN, LIPSA CNP	
2) MATEIAȘ ȘT ILIE, LIPSA CNP	

**C. Partea III. SARCINI .**


Inscrieri privind dezmembramintele dreptului de proprietate, drepturi reale de garanție și sarcini	Referințe
NU SUNT	

## Anexa Nr. 1 La Partea I

## Teren

Nr cadastral	Suprafaţa (mp)*	Observații / Referințe
	10.000	

\* Suprafața este determinată în planul de proiecție Stereo 70.



## Date referitoare la teren

Crt	Categorie folosință	Intra vilan	Suprafața (mp)	Tarla	Parcelă	Nr. topo	Observații / Referințe
1	arabil	NU	10.000	115	54	-	

## Lungime Segmente

1) Valorile lungimilor segmentelor sunt obținute din proiecție în plan.

Punct început	X / Y	Punct sfârșit	X / Y	Lungime segment (** (m)
1	347.501,469 291.211,911	2	347.502,691 291.227,754	15.89
2	347.502,691 291.227,754	3	346.873,562 291.257,346	629.825
3	346.873,562 291.257,346	4	346.872,701 291.241,487	15.882
4	346.872,701 291.241,487	1	347.501,469 291.211,911	629.463

\*\* Lungimile segmentelor sunt determinate în planul de proiecție Stereo 70 și sunt rotunjite la 1 milimetru.

**\*\*\* Distanţa dintre puncte este formată din segmente cumulate ce sunt mai mici decât valoarea 1 milimetru.**



**DATE DESPRE IMOBILUL NR. 9477**

Oficiul de Cadastru și Publicitate Imobiliară DOLJ  
 Biroul de Cadastru și Publicitate Imobiliară Craiova

**A. Partea I. Descrierea imobilului**

TEREN Extravilan

Adresa: Jud. Dolj, T 115, P 55

Nr. Crt	Nr cadastral Nr. topografic	Suprafața* (mp)	Observații / Referințe
A1	32146	5.000	Sector cadastral:23 Teren neimprejmuit;

**B. Partea II. Proprietari și acte**

Inscrieri privitoare la dreptul de proprietate și alte drepturi reale	Referințe
<b>140874 / 12/11/2015</b>	
Hotarare Judecatoreasca nr. sentinta civila nr 2420, din 25/11/2011 emis de JUDECATORIA CALAFAT dosar nr 32687/201/2011;	
B1	Intabulare, drept de PROPRIETATE, dobandit prin Hotarare Judecatoreasca, cota actuala 1/1, cota initiala 1/1 1) TARTEA SILVIU IONUT

**C. Partea III. SARCINI .**


Inscrieri privind dezmembramintele dreptului de proprietate, drepturi reale de garanție și sarcini	Referințe
NU SUNT	

## Anexa Nr. 1 La Partea I

## Teren

Nr cadastral	Suprafața (mp)*	Observații / Referințe
32146	5.000	

\* Suprafața este determinată în planul de proiecție Stereo 70.



## Date referitoare la teren

Crt	Categorie folosință	Intra vilan	Suprafața (mp)	Tarla	Parcelă	Nr. topo	Observații / Referințe
1	arabil	NU	5.000	T115	55	-	

## Lungime Segmente

1) Valorile lungimilor segmentelor sunt obținute din proiecție în plan.

Punct început	X / Y	Punct sfârșit	X / Y	Lungime segment (** (m)
1	347.502,691 291.227,754	2	347.503,302 291.235,671	7.941
2	347.503,302 291.235,671	3	346.873,993 291.265,272	630.005
3	346.873,993 291.265,272	4	346.873,562 291.257,346	7.938
4	346.873,562 291.257,346	1	347.502,691 291.227,754	629.825

\*\* Lungimile segmentelor sunt determinate în planul de proiecție Stereo 70 și sunt rotunjite la 1 milimetru.

**\*\*\* Distanţa dintre puncte este formată din segmente cumulate ce sunt mai mici decât valoarea 1 milimetru.**





**DATE DESPRE IMOBILUL NR. 9478**

Oficiul de Cadastru și Publicitate Imobiliară DOLJ  
Biroul de Cadastru și Publicitate Imobiliară Craiova

**A. Partea I. Descrierea imobilului**

TEREN Extravilan

Adresa: Jud. Dolj, T 115, P 55/1

Nr. Crt	Nr cadastral Nr. topografic	Suprafața* (mp)	Observații / Referințe
A1		7.710	Sector cadastral:23 Teren neimpregmuit;

**B. Partea II. Proprietari și acte**

Inscrieri privitoare la dreptul de proprietate și alte drepturi reale		Referințe
/		
Act Administrativ nr. TDP 2714-48356, din 07/10/1998 emis de CJSDPAT DOLJ;		
B1	Intabulare, drept de PROPRIETATE, dobandit prin Reconstituire, cota actuala 1/1, cota initiala 1/1 1) SPÎNU I. GHEORGHE, LIPSA CNP	A1

**C. Partea III. SARCINI .**


Inscrieri privind dezmembramintele dreptului de proprietate, drepturi reale de garanție și sarcini	Referințe
NU SUNT	

## Anexa Nr. 1 La Partea I

## Teren

Nr cadastral	Suprafața (mp)*	Observații / Referințe
	7.710	

\* Suprafața este determinată în planul de proiecție Stereo 70.



## Date referitoare la teren

Crt	Categorie folosință	Intravilan	Suprafața (mp)	Tarla	Parcelă	Nr. topo	Observații / Referințe
1	arabil	NU	7.710	115	55/1	-	

## Lungime Segmente

1) Valorile lungimilor segmentelor sunt obținute din proiecție în plan.

Punct început	X / Y	Punct sfârșit	X / Y	Lungime segment (** (m)
1	347.503,302 291.235,671	2	347.504,243 291.247,876	12.241
2	347.504,243 291.247,876	3	346.874,656 291.277,49	630.283
3	346.874,656 291.277,49	4	346.873,993 291.265,272	12.236
4	346.873,993 291.265,272	1	347.503,302 291.235,671	630.005

\*\* Lungimile segmentelor sunt determinate în planul de proiecție Stereo 70 și sunt rotunjite la 1 milimetru.

**\*\*\* Distanţa dintre puncte este formată din segmente cumulate ce sunt mai mici decât valoarea 1 milimetru.**



**DATE DESPRE IMOBILUL NR. 9479**

Oficiul de Cadastru și Publicitate Imobiliară DOLJ  
 Biroul de Cadastru și Publicitate Imobiliară Craiova

**A. Partea I. Descrierea imobilului**

TEREN Extravilan

Adresa: Jud. Dolj, T 115, P 57

Nr. Crt	Nr cadastral Nr. topografic	Suprafața* (mp)	Observații / Referințe
A1	32148	7.750	Sector cadastral:23 Teren neimprejmuit;

**B. Partea II. Proprietari și acte**

Inscrieri privitoare la dreptul de proprietate și alte drepturi reale		Referințe
<b>140877 / 12/11/2015</b>		
Hotarare Judecatoreasca nr. Sentinta Civila nr 2420, din 25/11/2011 emis de JUDECATORIA CALAFAT dosar nr 3267/204/2011;		
B1	Intabulare, drept de PROPRIETATE, dobandit prin Hotarare Judecatoreasca, cota actuala 1/1, cota initiala 1/1 1) TARTEA SILVIU IONUT	A1

**C. Partea III. SARCINI .**


Inscrieri privind dezmembramintele dreptului de proprietate, drepturi reale de garanție și sarcini	Referințe
NU SUNT	

## Anexa Nr. 1 La Partea I

## Teren

Nr cadastral	Suprafața (mp)*	Observații / Referințe
32148	7.750	

\* Suprafața este determinată în planul de proiecție Stereo 70.



## Date referitoare la teren

Crt	Categorie folosință	Intra vilan	Suprafața (mp)	Tarla	Parcelă	Nr. topo	Observații / Referințe
1	arabil	NU	7.750	T115	57	-	

## Lungime Segmente

1) Valorile lungimilor segmentelor sunt obținute din proiecție în plan.

Punct început	X / Y	Punct sfârșit	X / Y	Lungime segment (** (m)
1	347.504,243 291.247,876	2	347.505,189 291.260,138	12.298
2	347.505,189 291.260,138	3	346.875,322 291.289,766	630.563
3	346.875,322 291.289,766	4	346.874,656 291.277,49	12.294
4	346.874,656 291.277,49	1	347.504,243 291.247,876	630.283

\*\* Lungimile segmentelor sunt determinate în planul de proiecție Stereo 70 și sunt rotunjite la 1 milimetru.

**\*\*\* Distanţa dintre puncte este formată din segmente cumulate ce sunt mai mici decât valoarea 1 milimetru.**





**DATE DESPRE IMOBILUL NR. 9480**

Oficiul de Cadastru și Publicitate Imobiliară DOLJ  
Biroul de Cadastru și Publicitate Imobiliară Craiova

**A. Partea I. Descrierea imobilului**

TEREN Extravilan

Adresa: Jud. Dolj, T 115, P 58

Nr. Crt	Nr cadastral Nr. topografic	Suprafața* (mp)	Observații / Referințe
A1	32149	7.194	Sector cadastral:23 Teren neimprejmuit;

**B. Partea II. Proprietari și acte**

Inscrieri privitoare la dreptul de proprietate și alte drepturi reale		Referințe
<b>140872 / 12/11/2015</b>		
Hotarare Judecatoreasca nr. Sentinta civila nr. 1578, din 26/09/2011 emis de JUDECATORIA CALAFAT (Dosar nr. 2730/201/2011, adeverinta nr. 10618/11.11.2015, Primaria com. Cetate, Referat 43871/05.10. 2015, Serviciul Cadastru);		
B1	Intabulare, drept de PROPRIETATE, dobandit prin Hotarare Judecatoreasca, cota actuala 1/1, cota initiala 1/1 1) TARTEA SILVIU-IONUT	A1

**C. Partea III. SARCINI .**


Inscrieri privind dezmembramintele dreptului de proprietate, drepturi reale de garanție și sarcini	Referințe
NU SUNT	

## Anexa Nr. 1 La Partea I

## Teren

Nr cadastral	Suprafața (mp)*	Observații / Referințe
32149	7.194	

\* Suprafața este determinată în planul de proiecție Stereo 70.



## Date referitoare la teren

Crt	Categorie folosință	Intravilan	Suprafața (mp)	Tarla	Parcelă	Nr. topo	Observații / Referințe
1	arabil	NU	7.194	T115	58	-	

## Lungime Segmente

1) Valorile lungimilor segmentelor sunt obținute din proiecție în plan.

Punct început	X / Y	Punct sfârșit	X / Y	Lungime segment (** (m)
1	347.505,189 291.260,138	2	347.506,066 291.271,516	11.412
2	347.506,066 291.271,516	3	346.875,941 291.301,156	630.822
3	346.875,941 291.301,156	4	346.875,322 291.289,766	11.407
4	346.875,322 291.289,766	1	347.505,189 291.260,138	630.563

\*\* Lungimile segmentelor sunt determinate în planul de proiecție Stereo 70 și sunt rotunjite la 1 milimetru.

**\*\*\* Distanţa dintre puncte este formată din segmente cumulate ce sunt mai mici decât valoarea 1 milimetru.**



**DATE DESPRE IMOBILUL NR. 9481**

Oficiul de Cadastru și Publicitate Imobiliară DOLJ  
Biroul de Cadastru și Publicitate Imobiliară Craiova

**A. Partea I. Descrierea imobilului**

TEREN Extravilan

Adresa: Jud. Dolj, T 115, P 59

Nr. Crt	Nr cadastral Nr. topografic	Suprafața* (mp)	Observații / Referințe
A1	32150	10.000	Sector cadastral:23 Teren neimprejmuit;

**B. Partea II. Proprietari și acte**

Inscrieri privitoare la dreptul de proprietate și alte drepturi reale	Referințe
<b>204758 / 30/10/2018</b>	
Act Notarial nr. 3598, din 29/10/2018 emis de Budiana Ionut Razvan;	
B1	A1
Intabulare, drept de PROPRIETATE, dobandit prin Conventie, cota actuala 1/1, cota initiala 1/1	
1) RADU ELENA CORINA	
2) RADU MARIN	

**C. Partea III. SARCINI .**


Inscrieri privind dezmembramintele dreptului de proprietate, drepturi reale de garanție și sarcini	Referințe
NU SUNT	

## Anexa Nr. 1 La Partea I

## Teren

Nr cadastral	Suprafața (mp)*	Observații / Referințe
32150	10.000	

\* Suprafața este determinată în planul de proiecție Stereo 70.



## Date referitoare la teren

Crt	Categorie folosință	Intra vilan	Suprafața (mp)	Tarla	Parcelă	Nr. topo	Observații / Referințe
1	arabil	NU	10.000	T115	59	-	

## Lungime Segmente

1) Valorile lungimilor segmentelor sunt obținute din proiecție în plan.

Punct început	X / Y	Punct sfârșit	X / Y	Lungime segment (** (m)
1	347.506,066 291.271,516	2	347.507,285 291.287,324	15.855
2	347.507,285 291.287,324	3	346.876,8 291.316,98	631.182
3	346.876,8 291.316,98	4	346.875,941 291.301,156	15.847
4	346.875,941 291.301,156	1	347.506,066 291.271,516	630.822

\*\* Lungimile segmentelor sunt determinate în planul de proiecție Stereo 70 și sunt rotunjite la 1 milimetru.

**\*\*\* Distanţa dintre puncte este formată din segmente cumulate ce sunt mai mici decât valoarea 1 milimetru.**





**DATE DESPRE IMOBILUL NR. 9482**

Oficiul de Cadastru și Publicitate Imobiliară DOLJ  
Biroul de Cadastru și Publicitate Imobiliară Craiova

**A. Partea I. Descrierea imobilului**

TEREN Extravilan

Adresa: Jud. Dolj, T 115, P 60

Nr. Crt	Nr cadastral Nr. topografic	Suprafața* (mp)	Observații / Referințe
A1		4.088	Sector cadastral:23 Teren neimprejmuț;

**B. Partea II. Proprietari și acte**

Inscrieri privitoare la dreptul de proprietate și alte drepturi reale		Referințe
/		
Act Administrativ nr. 1393-58815, din 24/01/1995 emis de CJSDPAT DOLJ;		
B1	Intabulare, drept de PROPRIETATE, dobândit prin Reconstituire, cota actuala 1/3, cota initiala 1/3 1) <b>CIONAC P. ION</b> , LIPSA CNP	A1
Act Notarial nr. CM 85, din 03/11/2020 emis de BNP STOENESCU FLOREA;		
B2	Intabulare, drept de PROPRIETATE, dobândit prin Succesiune, cota actuala 1/3, cota initiala 1/3 1) <b>DINU GHEORGHE</b>	A1
Act Administrativ nr. 1393-58815, din 24/01/1995 emis de CJSDPAT DOLJ;		
B3	Intabulare, drept de PROPRIETATE, dobândit prin Reconstituire, cota actuala 1/3, cota initiala 1/3 1) <b>CIONAC P. MARIN</b> , LIPSA CNP	A1

**C. Partea III. SARCINI .**


Inscrieri privind dezmembramintele dreptului de proprietate, drepturi reale de garanție și sarcini	Referințe
NU SUNT	

## Anexa Nr. 1 La Partea I

## Teren

Nr cadastral	Suprafața (mp)*	Observații / Referințe
	4.088	

\* Suprafața este determinată în planul de proiecție Stereo 70.



## Date referitoare la teren

Crt	Categorie folosință	Intra vilan	Suprafața (mp)	Tarla	Parcelă	Nr. topo	Observații / Referințe
1	arabil	NU	4.088	115	60	-	

## Lungime Segmente

1) Valorile lungimilor segmentelor sunt obținute din proiecție în plan.

Punct început	X / Y	Punct sfârșit	X / Y	Lungime segment (** (m)
1	347.507,285 291.287,324	2	347.507,784 291.293,784	6.479
2	347.507,784 291.293,784	3	346.877,151 291.323,447	631.33
3	346.877,151 291.323,447	4	346.876,8 291.316,98	6.477
4	346.876,8 291.316,98	1	347.507,285 291.287,324	631.182

\*\* Lungimile segmentelor sunt determinate în planul de proiecție Stereo 70 și sunt rotunjite la 1 milimetru.

**\*\*\* Distanţa dintre puncte este formată din segmente cumulate ce sunt mai mici decât valoarea 1 milimetru.**



**DATE DESPRE IMOBILUL NR. 9483**

Oficiul de Cadastru și Publicitate Imobiliară DOLJ  
Biroul de Cadastru și Publicitate Imobiliară Craiova

**A. Partea I. Descrierea imobilului**

TEREN Extravilan

Adresa: Jud. Dolj, T 115, P 60/1

Nr. Crt	Nr cadastral Nr. topografic	Suprafața* (mp)	Observații / Referințe
A1		6.900	Sector cadastral:23 Teren neimprejmuit;

**B. Partea II. Proprietari și acte**

Inscrieri privitoare la dreptul de proprietate și alte drepturi reale		Referințe
/		
Act Administrativ nr. TDP 1265-58437, din 28/01/1995 emis de CJSDPAT DOLJ;		
B1	Intabulare, drept de PROPRIETATE, dobandit prin Reconstituire, cota actuala 1/1, cota initiala 1/1 1) CIONAC O. GHEORGHE, LIPSA CNP	A1

**C. Partea III. SARCINI .**


Inscrieri privind dezmembramintele dreptului de proprietate, drepturi reale de garanție și sarcini	Referințe
NU SUNT	

## Anexa Nr. 1 La Partea I

## Teren

Nr cadastral	Suprafața (mp)*	Observații / Referințe
	6.900	

\* Suprafața este determinată în planul de proiecție Stereo 70.



## Date referitoare la teren

Crt	Categorie folosință	Intravilan	Suprafața (mp)	Tarla	Parcelă	Nr. topo	Observații / Referințe
1	arabil	NU	6.900	115	60/1	-	

## Lungime Segmente

1) Valorile lungimilor segmentelor sunt obținute din proiecție în plan.

Punct început	X / Y	Punct sfârșit	X / Y	Lungime segment (** (m)
1	347.507,784 291.293,784	2	347.508,624 291.304,683	10.931
2	347.508,624 291.304,683	3	346.877,743 291.334,358	631.579
3	346.877,743 291.334,358	4	346.877,151 291.323,447	10.927
4	346.877,151 291.323,447	1	347.507,784 291.293,784	631.33

\*\* Lungimile segmentelor sunt determinate în planul de proiecție Stereo 70 și sunt rotunjite la 1 milimetru.

**\*\*\* Distanţa dintre puncte este formată din segmente cumulate ce sunt mai mici decât valoarea 1 milimetru.**





**DATE DESPRE IMOBILUL NR. 9484**

Oficiul de Cadastru și Publicitate Imobiliară DOLJ  
 Biroul de Cadastru și Publicitate Imobiliară Craiova

**A. Partea I. Descrierea imobilului**

TEREN Extravilan

Adresa: Jud. Dolj, T 115, P 61

Nr. Crt	Nr cadastral Nr. topografic	Suprafața* (mp)	Observații / Referințe
A1		Din acte: 10.000 Masurata: 5.000	Sector cadastral:23 Teren neimprejmuit; Diferenta de suprafata se regaseste la ID-ul 9485

**B. Partea II. Proprietari și acte**

Inscrieri privitoare la dreptul de proprietate și alte drepturi reale		Referințe
/		
Act Administrativ nr. TDP 2508-45298, din 10/01/1997 emis de CJSDPAT DOLJ;		
B1	Intabulare, drept de PROPRIETATE, dobandit prin Reconstituire, cota actuala 1/1, cota initiala 1/1 1) SODOLEANU C. DUMITRU, LIPSA CNP	A1

**C. Partea III. SARCINI .**


Inscrieri privind dezmembramintele dreptului de proprietate, drepturi reale de garanție și sarcini	Referințe
NU SUNT	

## Anexa Nr. 1 La Partea I

## Teren

Nr cadastral	Suprafața (mp)*	Observații / Referințe
	Din acte: 10.000 Masurata: 5.000	Diferenta de suprafata se regasese la ID-ul 9485

\* Suprafața este determinată în planul de proiecție Stereo 70.



## Date referitoare la teren

Crt	Categorie folosință	Intra vilan	Suprafața (mp)	Tarla	Parcelă	Nr. topo	Observații / Referințe
1	arabil	NU	5.000	115	61	-	

## Lungime Segmente

1) Valorile lungimilor segmentelor sunt obținute din proiecție în plan.

Punct început	X / Y	Punct sfârșit	X / Y	Lungime segment (** (m)
1	347.508,624 291.304,683	2	347.509,233 291.312,579	7.919
2	347.509,233 291.312,579	3	346.878,172 291.342,263	631.759
3	346.878,172 291.342,263	4	346.877,743 291.334,358	7.917
4	346.877,743 291.334,358	1	347.508,624 291.304,683	631.579

**\*\* Lungimile segmentelor sunt determinate în planul de proiecție Stereo 70 și sunt rotunjite la 1 milimetru.**

**\*\*\* Distanța dintre puncte este formată din segmente cumulate ce sunt mai mici decât valoarea 1 milimetru.**



**DATE DESPRE IMOBILUL NR. 9485**

Oficiul de Cadastru și Publicitate Imobiliară DOLJ  
Biroul de Cadastru și Publicitate Imobiliară Craiova

**A. Partea I. Descrierea imobilului**

TEREN Extravilan

Adresa: Jud. Dolj, T 115, P 61

Nr. Crt	Nr cadastral Nr. topografic	Suprafața* (mp)	Observații / Referințe
A1	32073	5.000	Sector cadastral:23 Teren neimprejmuit;

**B. Partea II. Proprietari și acte**

Inscrieri privitoare la dreptul de proprietate și alte drepturi reale	Referințe
<b>31515 / 05/04/2013</b>	
Hotarare Judecatoreasca nr. 551, din 30/03/2007 emis de Judecatoria Calafat (Dosar nr. 613/201/2007);	
B1	Intabulare, drept de PROPRIETATE, dobandit prin Hotarare Judecatoreasca, cota actuala 1/1, cota initiala 1/1
	1) <b>RADU MARIN</b>
	<i>OBSERVATII: prop. ant. Sodoleanu Dumitru</i>

**C. Partea III. SARCINI .**


Inscrieri privind dezmembramintele dreptului de proprietate, drepturi reale de garanție și sarcini	Referințe
NU SUNT	

## Anexa Nr. 1 La Partea I

## Teren

Nr cadastral	Suprafața (mp)*	Observații / Referințe
32073	5.000	

\* Suprafața este determinată în planul de proiecție Stereo 70.



## Date referitoare la teren

Crt	Categorie folosință	Intravilan	Suprafața (mp)	Tarla	Parcelă	Nr. topo	Observații / Referințe
1	arabil	NU	5.000	115	61	-	

## Lungime Segmente

1) Valorile lungimilor segmentelor sunt obținute din proiecție în plan.

Punct început	X / Y	Punct sfârșit	X / Y	Lungime segment (** (m)
1	347.509,233 291.312,579	2	347.509,842 291.320,472	7.916
2	347.509,842 291.320,472	3	346.878,601 291.350,164	631.939
3	346.878,601 291.350,164	4	346.878,172 291.342,263	7.913
4	346.878,172 291.342,263	1	347.509,233 291.312,579	631.759

\*\* Lungimile segmentelor sunt determinate în planul de proiecție Stereo 70 și sunt rotunjite la 1 milimetru.

**\*\*\* Distanţa dintre puncte este formată din segmente cumulate ce sunt mai mici decât valoarea 1 milimetru.**





**DATE DESPRE IMOBILUL NR. 9486**

Oficiul de Cadastru și Publicitate Imobiliară DOLJ  
 Biroul de Cadastru și Publicitate Imobiliară Craiova

**A. Partea I. Descrierea imobilului**

TEREN Extravilan

Adresa: Jud. Dolj, T 115, P 62

Nr. Crt	Nr cadastral Nr. topografic	Suprafața* (mp)	Observații / Referințe
A1	32154	5.000	Sector cadastral:23 Teren neimprejmuit;

**B. Partea II. Proprietari și acte**

Inscrieri privitoare la dreptul de proprietate și alte drepturi reale	Referințe
<b>140871 / 12/11/2015</b>	
Hotarare Judecatoreasca nr. 1851, din 18/10/2011 emis de JUDECATORIA CALAFAT;	
B1	A1
Intabulare, drept de PROPRIETATE, dobandit prin Hotarare Judecatoreasca, cota actuala 1/1, cota initiala 1/1 1) TARTEA SILVIU-IONUT	

**C. Partea III. SARCINI .**


Inscrieri privind dezmembramintele dreptului de proprietate, drepturi reale de garanție și sarcini	Referințe
NU SUNT	

## Anexa Nr. 1 La Partea I

## Teren

Nr cadastral	Suprafața (mp)*	Observații / Referințe
32154	5.000	

\* Suprafața este determinată în planul de proiecție Stereo 70.



## Date referitoare la teren

Crt	Categorie folosință	Intra vilan	Suprafața (mp)	Tarla	Parcelă	Nr. topo	Observații / Referințe
1	arabil	NU	5.000	T115	62	-	

## Lungime Segmente

1) Valorile lungimilor segmentelor sunt obținute din proiecție în plan.

Punct început	X / Y	Punct sfârșit	X / Y	Lungime segment (** (m)
1	347.509,842 291.320,472	2	347.510,45 291.328,364	7.915
2	347.510,45 291.328,364	3	346.879,03 291.358,064	632.118
3	346.879,03 291.358,064	4	346.878,601 291.350,164	7.912
4	346.878,601 291.350,164	1	347.509,842 291.320,472	631.939

\*\* Lungimile segmentelor sunt determinate în planul de proiecție Stereo 70 și sunt rotunjite la 1 milimetru.

**\*\*\* Distanţa dintre puncte este formată din segmente cumulate ce sunt mai mici decât valoarea 1 milimetru.**



**DATE DESPRE IMOBILUL NR. 9487**

Oficiul de Cadastru și Publicitate Imobiliară DOLJ  
Biroul de Cadastru și Publicitate Imobiliară Craiova

**A. Partea I. Descrierea imobilului**

TEREN Extravilan

Adresa: Jud. Dolj, T 115, P 63

Nr. Crt	Nr cadastral Nr. topografic	Suprafața* (mp)	Observații / Referințe
A1		3.756	Sector cadastral:23 Teren neimprejmuit;

**B. Partea II. Proprietari și acte**

Inscrieri privitoare la dreptul de proprietate și alte drepturi reale		Referințe
/		
Act Administrativ nr. TDP 2522-45298, din 11/01/1997 emis de CJSDPAT DOLJ;		
B1	Intabulare, drept de PROPRIETATE, dobandit prin Reconstituire, cota actuala 1/1, cota initiala 1/1 1) MOREANU I. ION, LIPSA CNP 2) MOREANU I. ION, LIPSA CNP	A1

**C. Partea III. SARCINI .**


Inscrieri privind dezmembramintele dreptului de proprietate, drepturi reale de garanție și sarcini	Referințe
NU SUNT	

## Anexa Nr. 1 La Partea I

## Teren

Nr cadastral	Suprafața (mp)*	Observații / Referințe
	3.756	

\* Suprafața este determinată în planul de proiecție Stereo 70.



## Date referitoare la teren

Crt	Categorie folosință	Intra vilan	Suprafața (mp)	Tarla	Parcelă	Nr. topo	Observații / Referințe
1	arabil	NU	3.756	115	63	-	

## Lungime Segmente

1) Valorile lungimilor segmentelor sunt obținute din proiecție în plan.

Punct început	X / Y	Punct sfârșit	X / Y	Lungime segment (** (m)
1	347.510,45 291.328,364	2	347.510,908 291.334,29	5.944
2	347.510,908 291.334,29	3	346.879,352 291.363,997	632.254
3	346.879,352 291.363,997	4	346.879,03 291.358,064	5.942
4	346.879,03 291.358,064	1	347.510,45 291.328,364	632.118

\*\* Lungimile segmentelor sunt determinate în planul de proiecție Stereo 70 și sunt rotunjite la 1 milimetru.

**\*\*\* Distanţa dintre puncte este formată din segmente cumulate ce sunt mai mici decât valoarea 1 milimetru.**





**DATE DESPRE IMOBILUL NR. 9488**

Oficiul de Cadastru și Publicitate Imobiliară DOLJ  
 Biroul de Cadastru și Publicitate Imobiliară Craiova

**A. Partea I. Descrierea imobilului**

TEREN Extravilan

Adresa: Jud. Dolj, T 115, P 64

Nr. Crt	Nr cadastral Nr. topografic	Suprafața* (mp)	Observații / Referințe
A1	34259	5.000	Sector cadastral:23 Teren neimprejmuit;

**B. Partea II. Proprietari și acte**

Inscrieri privitoare la dreptul de proprietate și alte drepturi reale	Referințe
<b>56054 / 21/04/2016</b>	
Hotarare Judecatoreasca nr. sentinta civila nr 1771, din 04/10/2012 emis de Judecatoria Calafat (dosar nr 2739/201/2012);	
B1	A1
Intabulare, drept de PROPRIETATE, dobandit prin Hotarare Judecatoreasca, cota actuala 1/1, cota initiala 1/1 1) <b>RADU MARIN</b>	

**C. Partea III. SARCINI .**


Inscrieri privind dezmembramintele dreptului de proprietate, drepturi reale de garanție și sarcini	Referințe
NU SUNT	

## Anexa Nr. 1 La Partea I

## Teren

Nr cadastral	Suprafața (mp)*	Observații / Referințe
34259	5.000	

\* Suprafața este determinată în planul de proiecție Stereo 70.



## Date referitoare la teren

Crt	Categorie folosință	Intra vilan	Suprafața (mp)	Tarla	Parcelă	Nr. topo	Observații / Referințe
1	arabil	NU	5.000	115	64	-	

## Lungime Segmente

1) Valorile lungimilor segmentelor sunt obținute din proiecție în plan.

Punct început	X / Y	Punct sfârșit	X / Y	Lungime segment (** (m)
1	347.510,908 291.334,29	2	347.511,516 291.342,177	7.91
2	347.511,516 291.342,177	3	346.879,781 291.371,892	632.433
3	346.879,781 291.371,892	4	346.879,352 291.363,997	7.907
4	346.879,352 291.363,997	1	347.510,908 291.334,29	632.254

\*\* Lungimile segmentelor sunt determinate în planul de proiecție Stereo 70 și sunt rotunjite la 1 milimetru.

**\*\*\* Distanţa dintre puncte este formată din segmente cumulate ce sunt mai mici decât valoarea 1 milimetru.**



**DATE DESPRE IMOBILUL NR. 9489**

Oficiul de Cadastru și Publicitate Imobiliară DOLJ  
Biroul de Cadastru și Publicitate Imobiliară Craiova

**A. Partea I. Descrierea imobilului**

TEREN Extravilan

Adresa: Jud. Dolj, T 115, P 65

Nr. Crt	Nr cadastral Nr. topografic	Suprafața* (mp)	Observații / Referințe
A1		2.141	Sector cadastral:23 Teren neimprejmuit;

**B. Partea II. Proprietari și acte**

Inscrieri privitoare la dreptul de proprietate și alte drepturi reale	Referințe
/	
Act Notarial nr. CM 180, din 27/08/2014 emis de BNP STOENESCU FLOREA;	
B1	A1
Intabulare, drept de PROPRIETATE, dobandit prin Succesiune, cota actuala 1/1, cota initiala 1/1 1) BRATOI MARIA	

**C. Partea III. SARCINI .**


Inscrieri privind dezmembramintele dreptului de proprietate, drepturi reale de garanție și sarcini	Referințe
NU SUNT	

## Anexa Nr. 1 La Partea I

## Teren

Nr cadastral	Suprafața (mp)*	Observații / Referințe
	2.141	

\* Suprafața este determinată în planul de proiecție Stereo 70.



## Date referitoare la teren

Crt	Categorie folosință	Intravilan	Suprafața (mp)	Tarla	Parcelă	Nr. topo	Observații / Referințe
1	arabil	NU	2.141	115	65	-	

## Lungime Segmente

1) Valorile lungimilor segmentelor sunt obținute din proiecție în plan.

Punct început	X / Y	Punct sfârșit	X / Y	Lungime segment (** (m)
1	347.511,516 291.342,177	2	347.511,776 291.345,554	3.387
2	347.511,776 291.345,554	3	346.879,964 291.375,273	632.511
3	346.879,964 291.375,273	4	346.879,781 291.371,892	3.386
4	346.879,781 291.371,892	1	347.511,516 291.342,177	632.433

\*\* Lungimile segmentelor sunt determinate în planul de proiecție Stereo 70 și sunt rotunjite la 1 milimetru.

**\*\*\* Distanţa dintre puncte este formată din segmente cumulate ce sunt mai mici decât valoarea 1 milimetru.**





**DATE DESPRE IMOBILUL NR. 9490**

Oficiul de Cadastru și Publicitate Imobiliară DOLJ  
Biroul de Cadastru și Publicitate Imobiliară Craiova

**A. Partea I. Descrierea imobilului**

TEREN Extravilan

Adresa: Jud. Dolj, T 115, P 66

Nr. Crt	Nr cadastral Nr. topografic	Suprafața* (mp)	Observații / Referințe
A1		5.000	Sector cadastral:23 Teren neimprejmuit;

**B. Partea II. Proprietari și acte**

Inscrieri privitoare la dreptul de proprietate și alte drepturi reale		Referințe
/		
Act Administrativ nr. TDP 2538-45298, din 12/01/1997 emis de CJSDPAT DOLJ;		
B1	Intabulare, drept de PROPRIETATE, dobandit prin Reconstituire, cota actuala 1/1, cota initiala 1/1 1) PAVEL I. DUMITRU, LIPSA CNP 2) PAVEL I. ION, LIPSA CNP	A1

**C. Partea III. SARCINI .**


Inscrieri privind dezmembramintele dreptului de proprietate, drepturi reale de garanție și sarcini	Referințe
NU SUNT	

## Anexa Nr. 1 La Partea I

## Teren

Nr cadastral	Suprafața (mp)*	Observații / Referințe
	5.000	

\* Suprafața este determinată în planul de proiecție Stereo 70.



## Date referitoare la teren

Crt	Categorie folosință	Intravilan	Suprafața (mp)	Tarla	Parcelă	Nr. topo	Observații / Referințe
1	arabil	NU	5.000	115	66	-	

## Lungime Segmente

1) Valorile lungimilor segmentelor sunt obținute din proiecție în plan.

Punct început	X / Y	Punct sfârșit	X / Y	Lungime segment (** (m)
1	347.511,776 291.345,554	2	347.512,384 291.353,438	7.907
2	347.512,384 291.353,438	3	346.880,393 291.383,165	632.69
3	346.880,393 291.383,165	4	346.879,964 291.375,273	7.904
4	346.879,964 291.375,273	1	347.511,776 291.345,554	632.511

\*\* Lungimile segmentelor sunt determinate în planul de proiecție Stereo 70 și sunt rotunjite la 1 milimetru.

**\*\*\* Distanţa dintre puncte este formată din segmente cumulate ce sunt mai mici decât valoarea 1 milimetru.**



**DATE DESPRE IMOBILUL NR. 9491**

Oficiul de Cadastru și Publicitate Imobiliară DOLJ  
Biroul de Cadastru și Publicitate Imobiliară Craiova

**A. Partea I. Descrierea imobilului**

TEREN Extravilan

Adresa: Jud. Dolj, T 115, P 67

Nr. Crt	Nr cadastral Nr. topografic	Suprafața* (mp)	Observații / Referințe
A1		5.530	Sector cadastral:23 Teren neimprejmuit;

**B. Partea II. Proprietari și acte**

Inscrieri privitoare la dreptul de proprietate și alte drepturi reale	Referințe
/	
Act Administrativ nr. TDP 2507-45298, din 10/01/1997 emis de CJSDPAT DOLJ;	
B1	A1
Intabulare, drept de PROPRIETATE, dobandit prin Reconstituire, cota actuala 1/1, cota initiala 1/1	
1) MOREANU I. ANICA, LIPSA CNP	

**C. Partea III. SARCINI .**


Inscrieri privind dezmembramintele dreptului de proprietate, drepturi reale de garanție și sarcini	Referințe
NU SUNT	

## Anexa Nr. 1 La Partea I

## Teren

Nr cadastral	Suprafața (mp)*	Observații / Referințe
	5.530	

\* Suprafața este determinată în planul de proiecție Stereo 70.



## Date referitoare la teren

Crt	Categorie folosință	Intra vilan	Suprafața (mp)	Tarla	Parcelă	Nr. topo	Observații / Referințe
1	arabil	NU	5.530	115	67	-	

## Lungime Segmente

1) Valorile lungimilor segmentelor sunt obținute din proiecție în plan.

Punct început	X / Y	Punct sfârșit	X / Y	Lungime segment (** (m)
1	347.512,384 291.353,438	2	347.513,057 291.362,155	8.743
2	347.513,057 291.362,155	3	346.880,867 291.391,892	632.889
3	346.880,867 291.391,892	4	346.880,393 291.383,165	8.74
4	346.880,393 291.383,165	1	347.512,384 291.353,438	632.69

\*\* Lungimile segmentelor sunt determinate în planul de proiecție Stereo 70 și sunt rotunjite la 1 milimetru.

**\*\*\* Distanţa dintre puncte este formată din segmente cumulate ce sunt mai mici decât valoarea 1 milimetru.**





**DATE DESPRE IMOBILUL NR. 9492**

Oficiul de Cadastru și Publicitate Imobiliară DOLJ  
Biroul de Cadastru și Publicitate Imobiliară Craiova

**A. Partea I. Descrierea imobilului**

TEREN Extravilan

Adresa: Jud. Dolj, T 115, P 68

Nr. Crt	Nr cadastral Nr. topografic	Suprafața* (mp)	Observații / Referințe
A1		14.419	Sector cadastral:23 Teren neimprejmuit;

**B. Partea II. Proprietari și acte**

Inscrieri privitoare la dreptul de proprietate și alte drepturi reale	Referințe
/	
Act Normativ nr. Legea 7, din 13/03/1996 emis de PARLAMENTUL ROMÂNIEI;	
B1	Inscrierea provizorie, drept de PROPRIETATE, dobandit prin Lege, cota actuala 1/1, cota initiala 1/1
	1) NEIDENTIFICAT NEIDENTIFICAT, CIF:0000000000000, LIPSA CNP

**C. Partea III. SARCINI .**


Inscrieri privind dezmembramintele dreptului de proprietate, drepturi reale de garanție și sarcini	Referințe
NU SUNT	

## Anexa Nr. 1 La Partea I

## Teren

Nr cadastral	Suprafața (mp)*	Observații / Referințe
	14.419	

\* Suprafața este determinată în planul de proiecție Stereo 70.



## Date referitoare la teren

Crt	Categorie folosință	Intravilan	Suprafața (mp)	Tarla	Parcelă	Nr. topo	Observații / Referințe
1	arabil	NU	14.419	115	68	-	

## Lungime Segmente

1) Valorile lungimilor segmentelor sunt obținute din proiecție în plan.

Punct început	X / Y	Punct sfârșit	X / Y	Lungime segment (** (m)
1	347.513,057 291.362,155	2	347.515,108 291.388,755	26.679
2	347.515,108 291.388,755	3	346.899,733 291.410,155	615.747
3	346.899,733 291.410,155	4	346.881,833 291.409,69	17.906
4	346.881,833 291.409,69	5	346.880,867 291.391,892	17.824
5	346.880,867 291.391,892	1	347.513,057 291.362,155	632.889

**\*\* Lungimile segmentelor sunt determinate în planul de proiecție Stereo 70 și sunt rotunjite la 1 milimetru.**

**\*\*\* Distanța dintre puncte este formată din segmente cumulate ce sunt mai mici decât valoarea 1 milimetru.**



**DATE DESPRE IMOBILUL NR. 9493**

Oficiul de Cadastru și Publicitate Imobiliară DOLJ  
Biroul de Cadastru și Publicitate Imobiliară Craiova

**A. Partea I. Descrierea imobilului**

TEREN Extravilan

Adresa: Jud. Dolj, T 116, P 1

Nr. Crt	Nr cadastral Nr. topografic	Suprafața* (mp)	Observații / Referințe
A1		7.500	Sector cadastral:23 Teren neimpregmuit;

**B. Partea II. Proprietari și acte**

Inscrieri privitoare la dreptul de proprietate și alte drepturi reale	Referințe
/	
Act Notarial nr. CM 509, din 10/11/2017 emis de BNP STOENESCU FLOREA;	
B1	A1
Intabulare, drept de PROPRIETATE, dobandit prin Succesiune, cota actuala 1/1, cota initiala 1/1	
1) SPÎNU CRISTIAN	

**C. Partea III. SARCINI .**

Inscrieri privind dezmembramintele dreptului de proprietate, drepturi reale de garanție și sarcini	Referințe
NU SUNT	


## Anexa Nr. 1 La Partea I

## Teren

Nr cadastral	Suprafața (mp)*	Observații / Referințe
	7.500	

\* Suprafața este determinată în planul de proiecție Stereo 70.

## DETALII LINIARE IMOBIL



## Date referitoare la teren

Crt	Categorie folosință	Intravilan	Suprafața (mp)	Tarla	Parcelă	Nr. topo	Observații / Referințe
1	arabil	NU	7.500	116	1	-	

## Lungime Segmente

1) Valorile lungimilor segmentelor sunt obținute din proiecție în plan.

Punct început	X / Y	Punct sfârșit	X / Y	Lungime segment (** (m)
1	346.266,065 291.402,305	2	346.877,152 291.397,257	611.108
2	346.877,152 291.397,257	3	346.877,821 291.409,586	12.347
3	346.877,821 291.409,586	4	346.815,369 291.407,965	62.473
4	346.815,369 291.407,965	5	346.744,863 291.407,945	70.506
5	346.744,863 291.407,945	6	346.582,116 291.411,598	162.788

Punct început	X / Y	Punct sfârșit	X / Y	Lungime segment (** (m)
6	346.582,116 291.411,598	7	346.505,327 291.413,322	76.808
7	346.505,327 291.413,322	8	346.338,179 291.416,693	167.182
8	346.338,179 291.416,693	9	346.299,373 291.417,244	38.81
9	346.299,373 291.417,244	10	346.268,06 291.416,051	31.336
10	346.268,06 291.416,051	11	346.267,19 291.415,951	0.876
11	346.267,19 291.415,951	1	346.266,065 291.402,305	13.692

\*\* Lungimile segmentelor sunt determinate în planul de proiecție Stereo 70 și sunt rotunjite la 1 milimetru.

\*\*\* Distanța dintre puncte este formată din segmente cumulate ce sunt mai mici decât valoarea 1 milimetru.





**DATE DESPRE IMOBILUL NR. 9494**

Oficiul de Cadastru și Publicitate Imobiliară DOLJ  
Biroul de Cadastru și Publicitate Imobiliară Craiova

**A. Partea I. Descrierea imobilului**

TEREN Extravilan

Adresa: Jud. Dolj, T 116, P 2

Nr. Crt	Nr cadastral Nr. topografic	Suprafața* (mp)	Observații / Referințe
A1		10.000	Sector cadastral:23 Teren neimprejmuit;

**B. Partea II. Proprietari și acte**

Inscrieri privitoare la dreptul de proprietate și alte drepturi reale		Referințe
/		
Act Notarial nr. CM 73, din 28/03/2011 emis de BNP STOENESCU FLOREA;		
B1	Intabulare, drept de PROPRIETATE, dobandit prin lesire Din Indiviziune, cota actuala 1/1, cota initiala 1/1 1) IACOB MARE NATALIA	A1

**C. Partea III. SARCINI .**

Inscrieri privind dezmembramintele dreptului de proprietate, drepturi reale de garanție și sarcini	Referințe
NU SUNT	

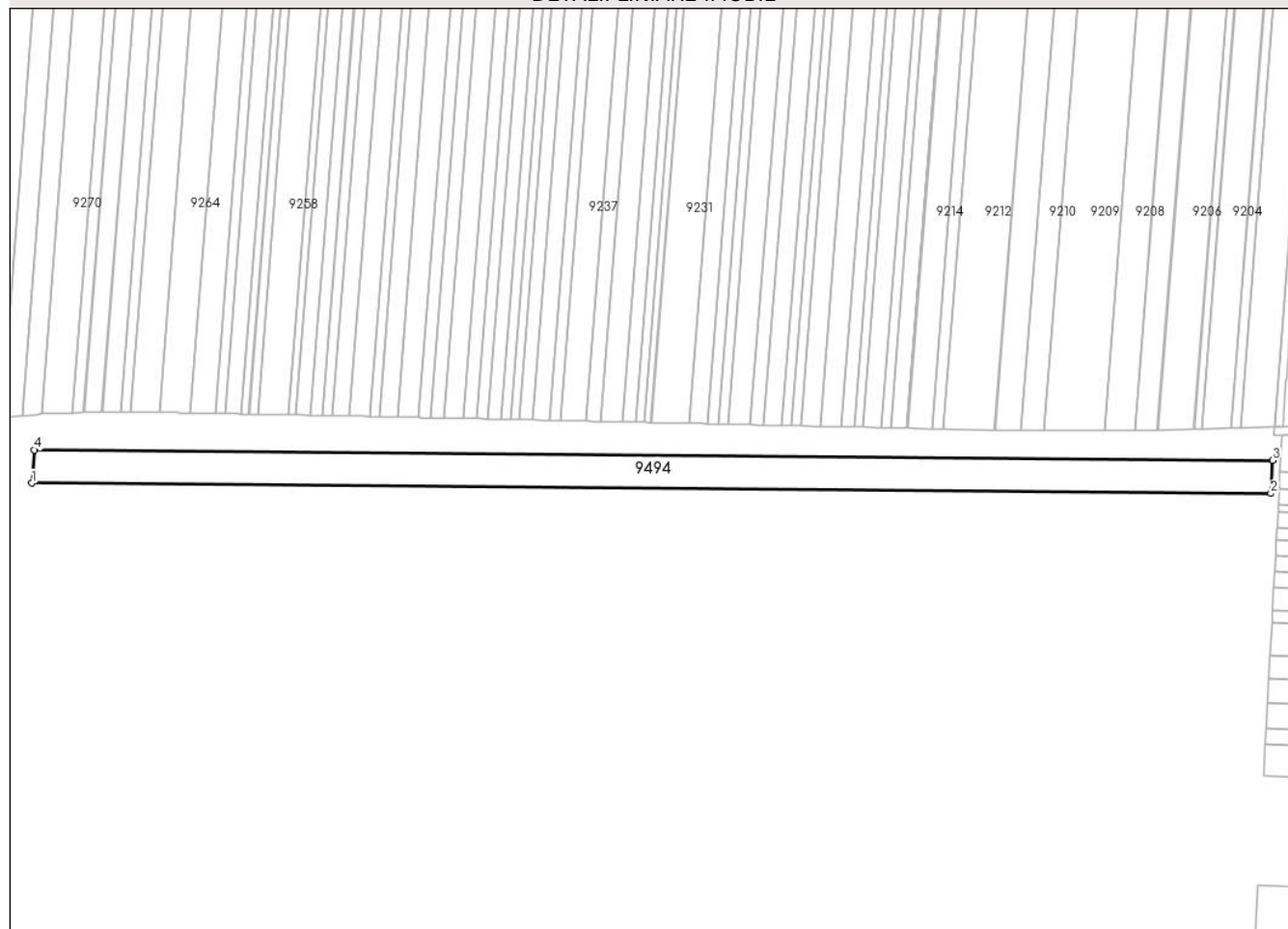
## Anexa Nr. 1 La Partea I

## Teren

Nr cadastral	Suprafaţa (mp)*	Observații / Referințe
	10.000	

\* Suprafața este determinată în planul de proiecție Stereo 70.

## DETALII LINIARE IMOBIL



## Date referitoare la teren

Crt	Categorie folosință	Intra vilan	Suprafața (mp)	Tarla	Parcelă	Nr. topo	Observații / Referințe
1	arabil	NU	10.000	116	2	-	

## Lungime Segmente

1) Valorile lungimilor segmentelor sunt obținute din proiecție în plan.

Punct început	X / Y	Punct sfârșit	X / Y	Lungime segment (** (m)
1	346.264,717 291.385,958	2	346.876,264 291.380,906	611.568
2	346.876,264 291.380,906	3	346.877,152 291.397,257	16.375
3	346.877,152 291.397,257	4	346.266,065 291.402,305	611.108
4	346.266,065 291.402,305	1	346.264,717 291.385,958	16.402

\*\* Lungimile segmentelor sunt determinate în planul de proiecție Stereo 70 și sunt rotunjite la 1 milimetru.

**\*\*\* Distanţa dintre puncte este formată din segmente cumulate ce sunt mai mici decât valoarea 1 milimetru.**



**DATE DESPRE IMOBILUL NR. 9495**

Oficiul de Cadastru și Publicitate Imobiliară DOLJ  
Biroul de Cadastru și Publicitate Imobiliară Craiova

**A. Partea I. Descrierea imobilului**

TEREN Extravilan

Adresa: Jud. Dolj, T 116, P 3

Nr. Crt	Nr cadastral Nr. topografic	Suprafața* (mp)	Observații / Referințe
A1	32619	Din acte: 6.860 Masurata: 6.791	Sector cadastral:23 Teren neimprejmuț;

**B. Partea II. Proprietari și acte**

Inscrieri privitoare la dreptul de proprietate și alte drepturi reale		Referințe
<b>111006 / 26/08/2016</b>		
Act Notarial nr. CONTRACT DE VANZARE AUT.4249, din 24/08/2016 emis de NP. Floricel MIHAI-MARIAN (CONTRACT DE VANZARE);		
B1	Intabulare, drept de PROPRIETATE, dobandit prin Conventie, cota actuala 1/1, cota initiala 1/1 1) <b>BICU LAURENTIU</b> , Necasatorit	A1
B2	se noteaza faptul ca imobilul de sub A1 face parte din patrimoniul de afectatiune al „BICU LAURENTIU INTREPRINDERE INDIVIDUALA,,	A1

**C. Partea III. SARCINI .**

Inscrieri privind dezmembramintele dreptului de proprietate, drepturi reale de garanție și sarcini	Referințe
NU SUNT	

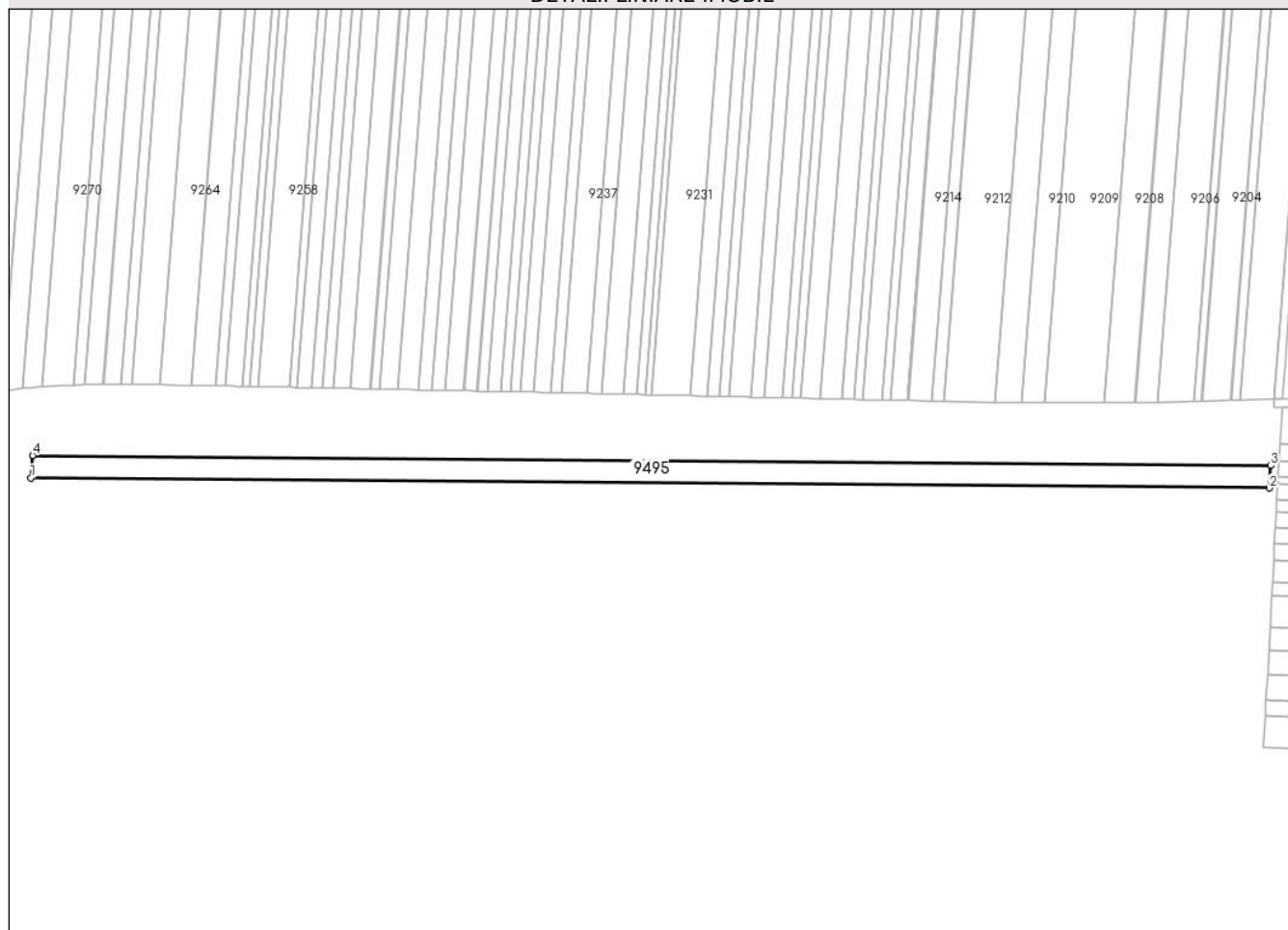
## Anexa Nr. 1 La Partea I

## Teren

Nr cadastral	Suprafața (mp)*	Observații / Referințe
32619	Din acte: 6.860 Masurata: 6.791	

\* Suprafața este determinată în planul de proiecție Stereo 70.

## DETALII LINIARE IMOBIL



## Date referitoare la teren

Crt	Categorie folosință	Intra vilan	Suprafața (mp)	Tarla	Parcelă	Nr. topo	Observații / Referințe
1	arabil	NU	6.791	116	3	-	

## Lungime Segmente

1) Valorile lungimilor segmentelor sunt obținute din proiecție în plan.

Punct început	X / Y	Punct sfârșit	X / Y	Lungime segment (** (m)
1	346.263,802 291.374,864	2	346.875,661 291.369,809	611.88
2	346.875,661 291.369,809	3	346.876,264 291.380,906	11.113
3	346.876,264 291.380,906	4	346.264,717 291.385,958	611.568
4	346.264,717 291.385,958	1	346.263,802 291.374,864	11.132

**\*\* Lungimile segmentelor sunt determinate în planul de proiecție Stereo 70 și sunt rotunjite la 1 milimetru.**

**\*\*\* Distanța dintre puncte este formată din segmente cumulate ce sunt mai mici decât valoarea 1 milimetru.**





**DATE DESPRE IMOBILUL NR. 9496**

Oficiul de Cadastru și Publicitate Imobiliară DOLJ  
 Biroul de Cadastru și Publicitate Imobiliară Craiova

**A. Partea I. Descrierea imobilului**

TEREN Extravilan

Adresa: Jud. Dolj, T 116, P 4

Nr. Crt	Nr cadastral Nr. topografic	Suprafața* (mp)	Observații / Referințe
A1	32620	Din acte: 7.200 Masurata: 7.128	Sector cadastral:23 Teren neimprejmit;

**B. Partea II. Proprietari și acte**

Inscrieri privitoare la dreptul de proprietate și alte drepturi reale	Referințe
<b>126948 / 20/12/2013</b>	
Hotarare Judecatoreasca nr. Sentinta civila nr. 1574, din 12/11/2010 emis de JUDECATORIA CALAFAT (Adeverinta nr. 9983/18.12.2013 emisa de Primaria Comunei Cetate.);	
B1	Intabulare, drept de PROPRIETATE, dobandit prin Hotarare Judecatoreasca, cota actuala 1/1, cota initiala 1/1 1) RADU MARIN

**C. Partea III. SARCINI .**

Inscrieri privind dezmembramintele dreptului de proprietate, drepturi reale de garanție și sarcini	Referințe
NU SUNT	


## Anexa Nr. 1 La Partea I

## Teren

Nr cadastral	Suprafața (mp)*	Observații / Referințe
32620	Din acte: 7.200 Masurata: 7.128	

\* Suprafața este determinată în planul de proiecție Stereo 70.

## DETALII LINIARE IMOBIL



## Date referitoare la teren

Crt	Categorie folosință	Intra vilan	Suprafața (mp)	Tarla	Parcelă	Nr. topo	Observații / Referințe
1	arabil	NU	7.128	116	4	-	

## Lungime Segmente

1) Valorile lungimilor segmentelor sunt obținute din proiecție în plan.

Punct început	X / Y	Punct sfârșit	X / Y	Lungime segment (** (m)
1	346.262,843 291.363,226	2	346.875,029 291.358,167	612.207
2	346.875,029 291.358,167	3	346.875,655 291.369,696	11.546
3	346.875,655 291.369,696	4	346.875,661 291.369,809	0.113
4	346.875,661 291.369,809	5	346.263,802 291.374,864	611.88
5	346.263,802 291.374,864	6	346.263,793 291.374,751	0.113

Punct început	X / Y	Punct sfârșit	X / Y	Lungime segment (** (m)
6	346.263,793 291.374,751	1	346.262,843 291.363,226	11.564

\*\* Lungimile segmentelor sunt determinate în planul de proiecție Stereo 70 și sunt rotunjite la 1 milimetru.

\*\*\* Distanța dintre puncte este formată din segmente cumulate ce sunt mai mici decât valoarea 1 milimetru.



**DATE DESPRE IMOBILUL NR. 9497**

Oficiul de Cadastru și Publicitate Imobiliară DOLJ  
Biroul de Cadastru și Publicitate Imobiliară Craiova

**A. Partea I. Descrierea imobilului**

TEREN Extravilan

Adresa: Jud. Dolj, T 116, P 5

Nr. Crt	Nr cadastral Nr. topografic	Suprafața* (mp)	Observații / Referințe
A1		11.404	Sector cadastral:23 Teren neimprejmuit;

**B. Partea II. Proprietari și acte**

Inscrieri privitoare la dreptul de proprietate și alte drepturi reale		Referințe
/		
Act Administrativ nr. TDP 992-58987, din 25/04/1994 emis de CJSDPAT DOLJ;		
B1	Intabulare, drept de PROPRIETATE, dobandit prin Reconstituire, cota actuala 1/1, cota initiala 1/1 1) VASILE P. ION, LIPSA CNP	A1

**C. Partea III. SARCINI .**

Inscrieri privind dezmembramintele dreptului de proprietate, drepturi reale de garanție și sarcini	Referințe
NU SUNT	

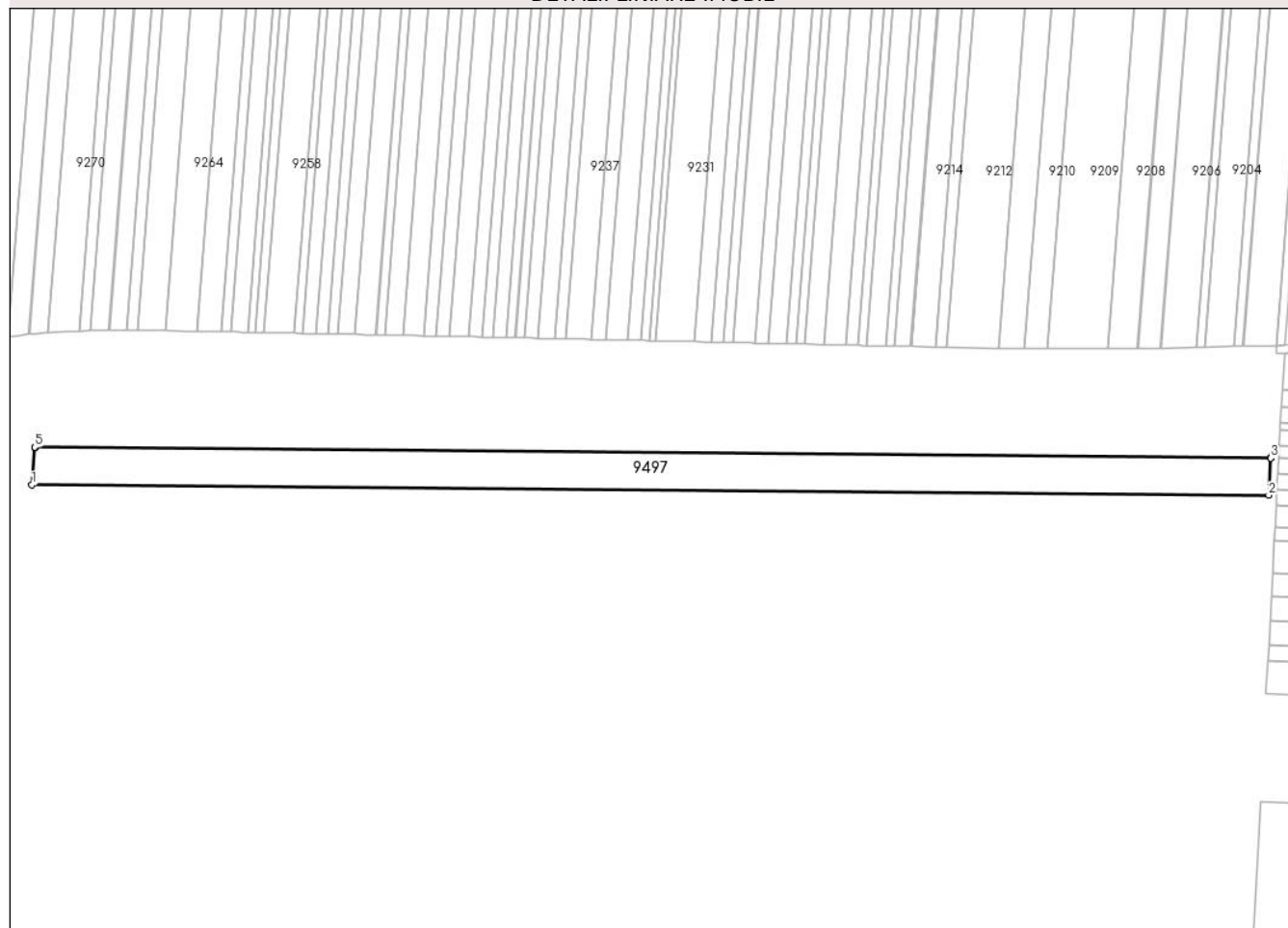
## Anexa Nr. 1 La Partea I

## Teren

Nr cadastral	Suprafața (mp)*	Observații / Referințe
	11.404	

\* Suprafața este determinată în planul de proiecție Stereo 70.

## DETALII LINIARE IMOBIL



## Date referitoare la teren

Crt	Categorie folosință	Intravilan	Suprafața (mp)	Tarla	Parcelă	Nr. topo	Observații / Referințe
1	arabil	NU	11.404	116	5	-	

## Lungime Segmente

1) Valorile lungimilor segmentelor sunt obținute din proiecție în plan.

Punct început	X / Y	Punct sfârșit	X / Y	Lungime segment (** (m)
1	346.261,308 291.344,618	2	346.874,019 291.339,555	612.732
2	346.874,019 291.339,555	3	346.875,017 291.357,937	18.409
3	346.875,017 291.357,937	4	346.875,029 291.358,167	0.23
4	346.875,029 291.358,167	5	346.262,843 291.363,226	612.207
5	346.262,843 291.363,226	6	346.262,824 291.362,995	0.232

Punct început	X / Y	Punct sfârşit	X / Y	Lungime segment (** (m)
6	346.262,824 291.362,995	1	346.261,308 291.344,618	18.439

\*\* Lungimile segmentelor sunt determinate în planul de proiecţie Stereo 70 şi sunt rotunjite la 1 milimetru.

\*\*\* Distanţa dintre puncte este formată din segmente cumulate ce sunt mai mici decât valoarea 1 milimetru.





**DATE DESPRE IMOBILUL NR. 9498**

Oficiul de Cadastru și Publicitate Imobiliară DOLJ  
Biroul de Cadastru și Publicitate Imobiliară Craiova

**A. Partea I. Descrierea imobilului**

TEREN Extravilan

Adresa: Jud. Dolj, T 116, P 6

Nr. Crt	Nr cadastral Nr. topografic	Suprafața* (mp)	Observații / Referințe
A1	32622	Din acte: 5.000 Masurata: 4.950	Sector cadastral:23 Teren neimprejmuit;

**B. Partea II. Proprietari și acte**

Inscrieri privitoare la dreptul de proprietate și alte drepturi reale	Referințe
<b>126952 / 20/12/2013</b>	
Hotarare Judecatoreasca nr. SENTINTA CIVILA NR 1847, din 11/10/2012 emis de JUDECATORIA CALAFAT (in DOSAR 2915/201/2012);	
B1	Intabulare, drept de PROPRIETATE, dobandit prin Hotarare Judecatoreasca, cota actuala 1/1, cota initiala 1/1 1) RADU MARIN

**C. Partea III. SARCINI .**

Inscrieri privind dezmembramintele dreptului de proprietate, drepturi reale de garanție și sarcini	Referințe
NU SUNT	


## Anexa Nr. 1 La Partea I

## Teren

Nr cadastral	Suprafața (mp)*	Observații / Referințe
32622	Din acte: 5.000 Masurata: 4.950	

\* Suprafața este determinată în planul de proiecție Stereo 70.

## DETALII LINIARE IMOBIL



## Date referitoare la teren

Crt	Categorie folosință	Intra vilan	Suprafața (mp)	Tarla	Parcelă	Nr. topo	Observații / Referințe
1	arabil	NU	4.950	116	6	-	

## Lungime Segmente

1) Valorile lungimilor segmentelor sunt obținute din proiecție în plan.

Punct început	X / Y	Punct sfârșit	X / Y	Lungime segment (** (m)
1	346.260,643 291.336,546	2	346.873,581 291.331,482	612.959
2	346.873,581 291.331,482	3	346.874,007 291.339,326	7.856
3	346.874,007 291.339,326	4	346.874,019 291.339,555	0.229
4	346.874,019 291.339,555	5	346.261,308 291.344,618	612.732
5	346.261,308 291.344,618	6	346.261,289 291.344,388	0.231

Punct început	X / Y	Punct sfârșit	X / Y	Lungime segment (** (m)
6	346.261,289 291.344,388	1	346.260,643 291.336,546	7.869

\*\* Lungimile segmentelor sunt determinate în planul de proiecție Stereo 70 și sunt rotunjite la 1 milimetru.

\*\*\* Distanța dintre puncte este formată din segmente cumulate ce sunt mai mici decât valoarea 1 milimetru.



**DATE DESPRE IMOBILUL NR. 9499**

Oficiul de Cadastru și Publicitate Imobiliară DOLJ  
Biroul de Cadastru și Publicitate Imobiliară Craiova

**A. Partea I. Descrierea imobilului**

TEREN Extravilan

Adresa: Jud. Dolj, T 116, P 7

Nr. Crt	Nr cadastral Nr. topografic	Suprafața* (mp)	Observații / Referințe
A1		6.800	Sector cadastral:23 Teren neimprejmuit;

**B. Partea II. Proprietari și acte**

Inscrieri privitoare la dreptul de proprietate și alte drepturi reale	Referințe
/	
Act Notarial nr. CM 111, din 01/06/2012 emis de BNP STOENESCU FLOREA;	
B1	A1
Intabulare, drept de PROPRIETATE, dobandit prin Succesiune, cota actuala 1/1, cota initiala 1/1	
1) IOVAN ELENA	

**C. Partea III. SARCINI .**

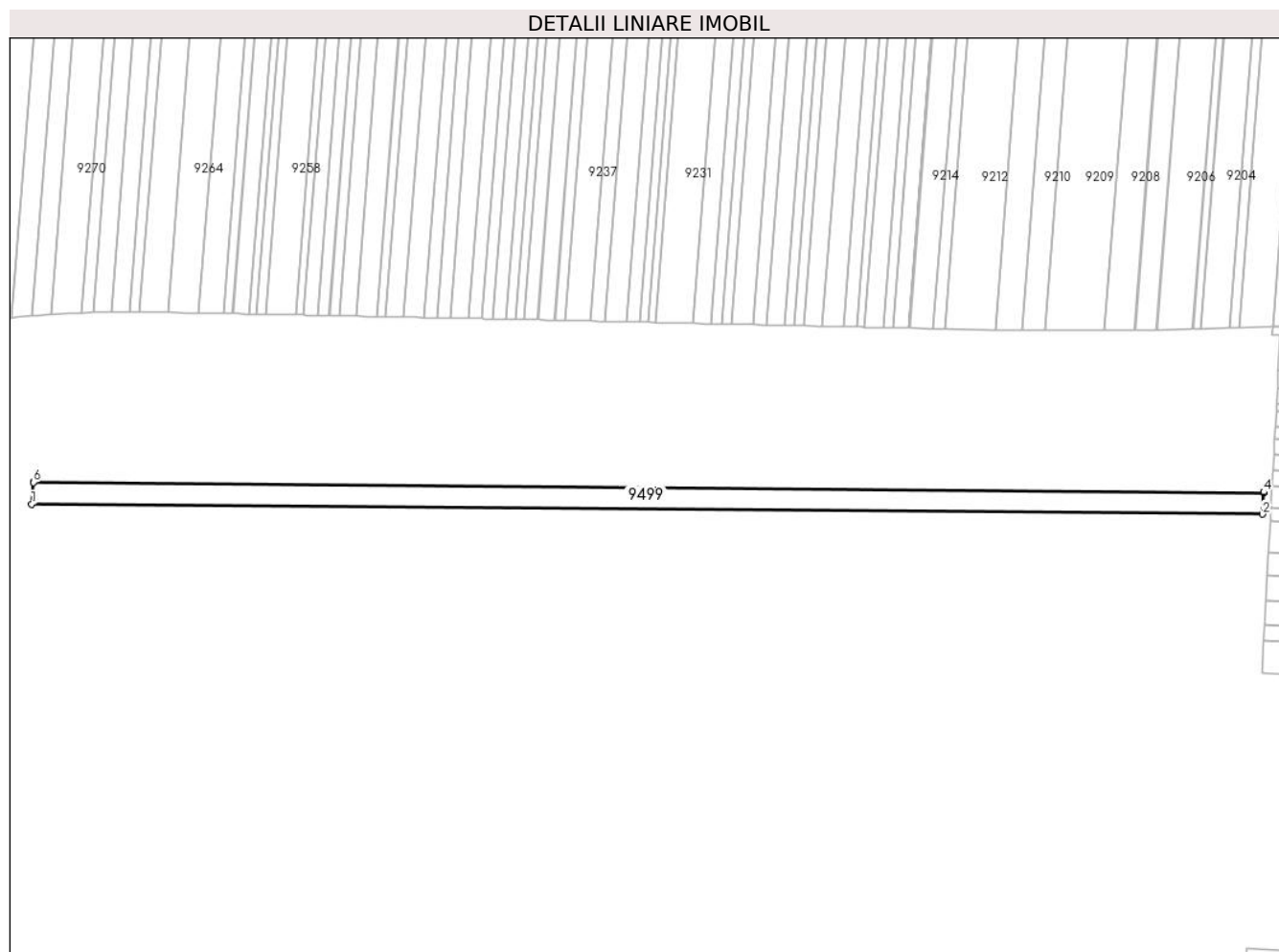
Inscrieri privind dezmembramintele dreptului de proprietate, drepturi reale de garanție și sarcini	Referințe
NU SUNT	

## Anexa Nr. 1 La Partea I

## Teren

Nr cadastral	Suprafața (mp)*	Observații / Referințe
	6.800	

\* Suprafața este determinată în planul de proiecție Stereo 70.



## Date referitoare la teren

Crt	Categorie folosință	Intravilan	Suprafața (mp)	Tarla	Parcelă	Nr. topo	Observații / Referințe
1	arabil	NU	6.800	116	7	-	

## Lungime Segmente

1) Valorile lungimilor segmentelor sunt obținute din proiecție în plan.

Punct început	X / Y	Punct sfârșit	X / Y	Lungime segment (** (m)
1	346.259,729 291.325,462	2	346.872,979 291.320,395	613.271
2	346.872,979 291.320,395	3	346.873,564 291.331,17	10.791
3	346.873,564 291.331,17	4	346.873,581 291.331,482	0.312
4	346.873,581 291.331,482	5	346.260,643 291.336,546	612.959
5	346.260,643 291.336,546	6	346.260,617 291.336,235	0.312

Punct început	X / Y	Punct sfârșit	X / Y	Lungime segment (** (m)
6	346.260,617 291.336,235	1	346.259,729 291.325,462	10.81

\*\* Lungimile segmentelor sunt determinate în planul de proiecție Stereo 70 și sunt rotunjite la 1 milimetru.

\*\*\* Distanța dintre puncte este formată din segmente cumulate ce sunt mai mici decât valoarea 1 milimetru.





**DATE DESPRE IMOBILUL NR. 9500**

Oficiul de Cadastru și Publicitate Imobiliară DOLJ  
Biroul de Cadastru și Publicitate Imobiliară Craiova

**A. Partea I. Descrierea imobilului**

TEREN Extravilan

Adresa: Jud. Dolj, T 116, P 8

Nr. Crt	Nr cadastral Nr. topografic	Suprafața* (mp)	Observații / Referințe
A1		15.000	Sector cadastral:23 Teren neimprejmuit;

**B. Partea II. Proprietari și acte**

Inscrieri privitoare la dreptul de proprietate și alte drepturi reale	Referințe
/	
Act Administrativ nr. TDP 1870-9682, din 14/02/1995 emis de CJSDPAT DOLJ (defuncti conform certificatelor de deces Seria DS, nr. 74/27.08.2010 si Seria DM, nr. 106/02.12.1998);	
B1	A1
Intabulare, drept de PROPRIETATE, dobandit prin Reconstituire, cota actuala 1/1, cota initiala 1/1	
1) OPREA MARIN, LIPSA CNP	
2) OPREA M ȘTEFAN DEFUNCT:Da	
3) OPREA I IOANA DEFUNCT:Da	

**C. Partea III. SARCINI .**

Inscrieri privind dezmembramintele dreptului de proprietate, drepturi reale de garanție și sarcini	Referințe
NU SUNT	

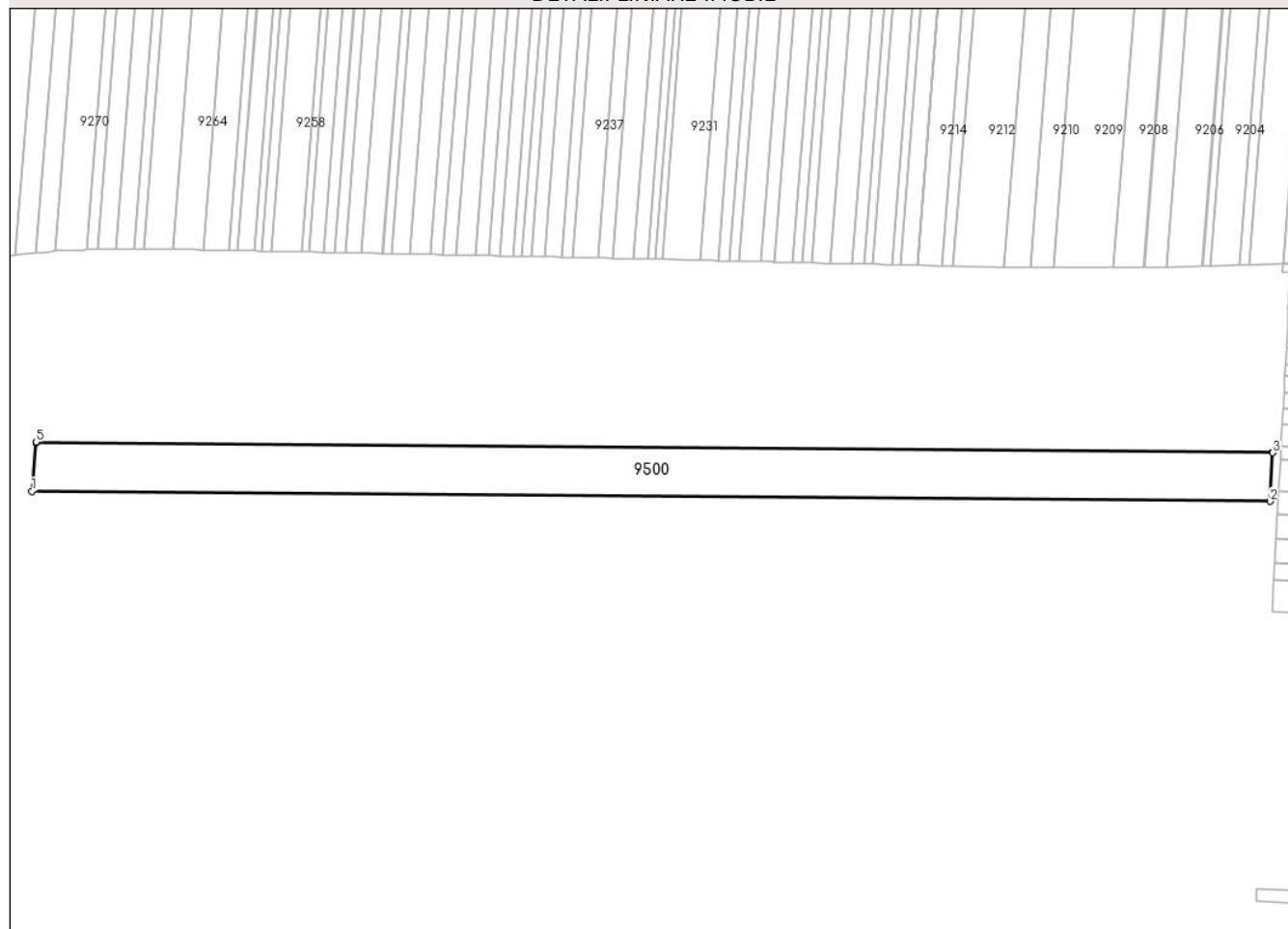
## Anexa Nr. 1 La Partea I

## Teren

Nr cadastral	Suprafața (mp)*	Observații / Referințe
	15.000	

\* Suprafața este determinată în planul de proiecție Stereo 70.

## DETALII LINIARE IMOBIL



## Date referitoare la teren

Crt	Categorie folosință	Intra vilan	Suprafața (mp)	Tarla	Parcelă	Nr. topo	Observații / Referințe
1	arabil	NU	15.000	116	8	-	

## Lungime Segmente

1) Valorile lungimilor segmentelor sunt obținute din proiecție în plan.

Punct început	X / Y	Punct sfârșit	X / Y	Lungime segment (** (m)
1	346.257,715 291.301,033	2	346.871,652 291.295,96	613.958
2	346.871,652 291.295,96	3	346.872,962 291.320,084	24.16
3	346.872,962 291.320,084	4	346.872,979 291.320,395	0.311
4	346.872,979 291.320,395	5	346.259,729 291.325,462	613.271
5	346.259,729 291.325,462	6	346.259,703 291.325,151	0.312

Punct început	X / Y	Punct sfârșit	X / Y	Lungime segment (** (m)
6	346.259,703 291.325,151	1	346.257,715 291.301,033	24.2

\*\* Lungimile segmentelor sunt determinate în planul de proiecție Stereo 70 și sunt rotunjite la 1 milimetru.

\*\*\* Distanța dintre puncte este formată din segmente cumulate ce sunt mai mici decât valoarea 1 milimetru.



**DATE DESPRE IMOBILUL NR. 9501**

Oficiul de Cadastru și Publicitate Imobiliară DOLJ  
Biroul de Cadastru și Publicitate Imobiliară Craiova

**A. Partea I. Descrierea imobilului**

TEREN Extravilan

Adresa: Jud. Dolj, T 116, P 9

Nr. Crt	Nr cadastral Nr. topografic	Suprafața* (mp)	Observații / Referințe
A1		14.000	Sector cadastral:23 Teren neimprejmuit;

**B. Partea II. Proprietari și acte**

Inscrieri privitoare la dreptul de proprietate și alte drepturi reale	Referințe
/	
Act Administrativ nr. TDP 1649-2188, din 03/03/1995 emis de CJSDPAT DOLJ;	
B1	A1
Intabulare, drept de PROPRIETATE, dobandit prin Reconstituire, cota actuala 1/1, cota initiala 1/1	
1) ROTARU I. PETRE, LIPSA CNP	

**C. Partea III. SARCINI .**

Inscrieri privind dezmembramintele dreptului de proprietate, drepturi reale de garanție și sarcini	Referințe
NU SUNT	

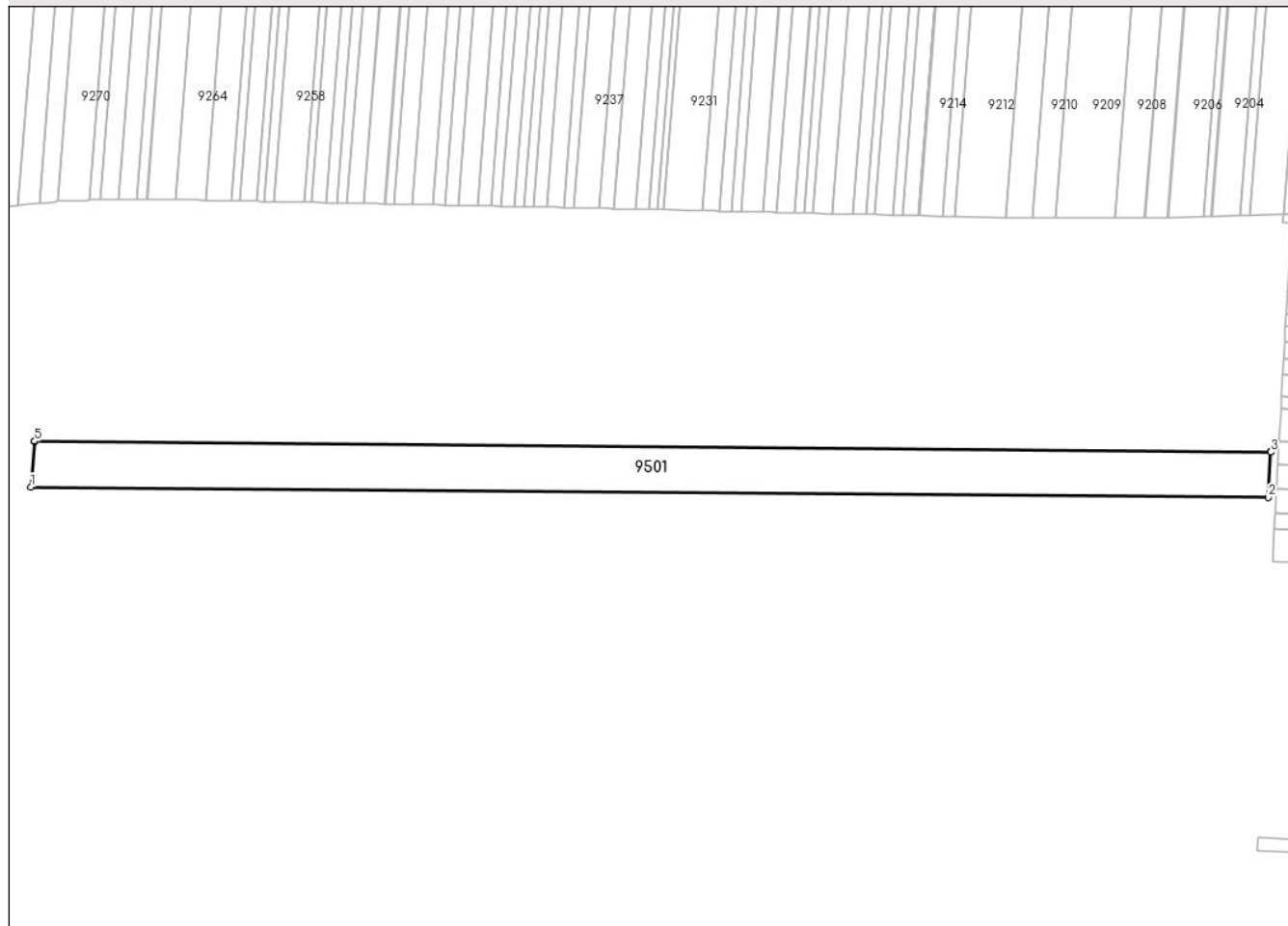
## Anexa Nr. 1 La Partea I

## Teren

Nr cadastral	Suprafața (mp)*	Observații / Referințe
	14.000	

\* Suprafața este determinată în planul de proiecție Stereo 70.

## DETALII LINIARE IMOBIL



## Date referitoare la teren

Crt	Categorie folosință	Intra vilan	Suprafața (mp)	Tarla	Parcelă	Nr. topo	Observații / Referințe
1	arabil	NU	14.000	116	9	-	

## Lungime Segmente

1) Valorile lungimilor segmentelor sunt obținute din proiecție în plan.

Punct început	X / Y	Punct sfârșit	X / Y	Lungime segment (** (m)
1	346.255,837 291.278,257	2	346.870,416 291.273,179	614.6
2	346.870,416 291.273,179	3	346.871,635 291.295,649	22.503
3	346.871,635 291.295,649	4	346.871,652 291.295,96	0.311
4	346.871,652 291.295,96	5	346.257,715 291.301,033	613.958
5	346.257,715 291.301,033	6	346.257,689 291.300,722	0.312

Punct început	X / Y	Punct sfârșit	X / Y	Lungime segment (** (m)
6	346.257,689 291.300,722	1	346.255,837 291.278,257	22.541

\*\* Lungimile segmentelor sunt determinate în planul de proiecție Stereo 70 și sunt rotunjite la 1 milimetru.

\*\*\* Distanța dintre puncte este formată din segmente cumulate ce sunt mai mici decât valoarea 1 milimetru.





**DATE DESPRE IMOBILUL NR. 9502**

Oficiul de Cadastru și Publicitate Imobiliară DOLJ  
Biroul de Cadastru și Publicitate Imobiliară Craiova

**A. Partea I. Descrierea imobilului**

TEREN Extravilan

Adresa: Jud. Dolj, T 116, P 10

Nr. Crt	Nr cadastral Nr. topografic	Suprafața* (mp)	Observații / Referințe
A1		11.000	Sector cadastral:23 Teren neimprejmuit;

**B. Partea II. Proprietari și acte**

Inscrieri privitoare la dreptul de proprietate și alte drepturi reale	Referințe
/	
Act Notarial nr. CM 129, din 10/02/2013 emis de BIN BUDIANĂ IONUȚ RĂZVAN;	
B1	A1
Intabulare, drept de PROPRIETATE, dobândit prin Succesiune, cota actuala 1/1, cota initiala 1/1 1) <b>OPRIȘ ELENA</b> , LIPSA CNP	

**C. Partea III. SARCINI .**

Inscrieri privind dezmembramintele dreptului de proprietate, drepturi reale de garanție și sarcini	Referințe
NU SUNT	

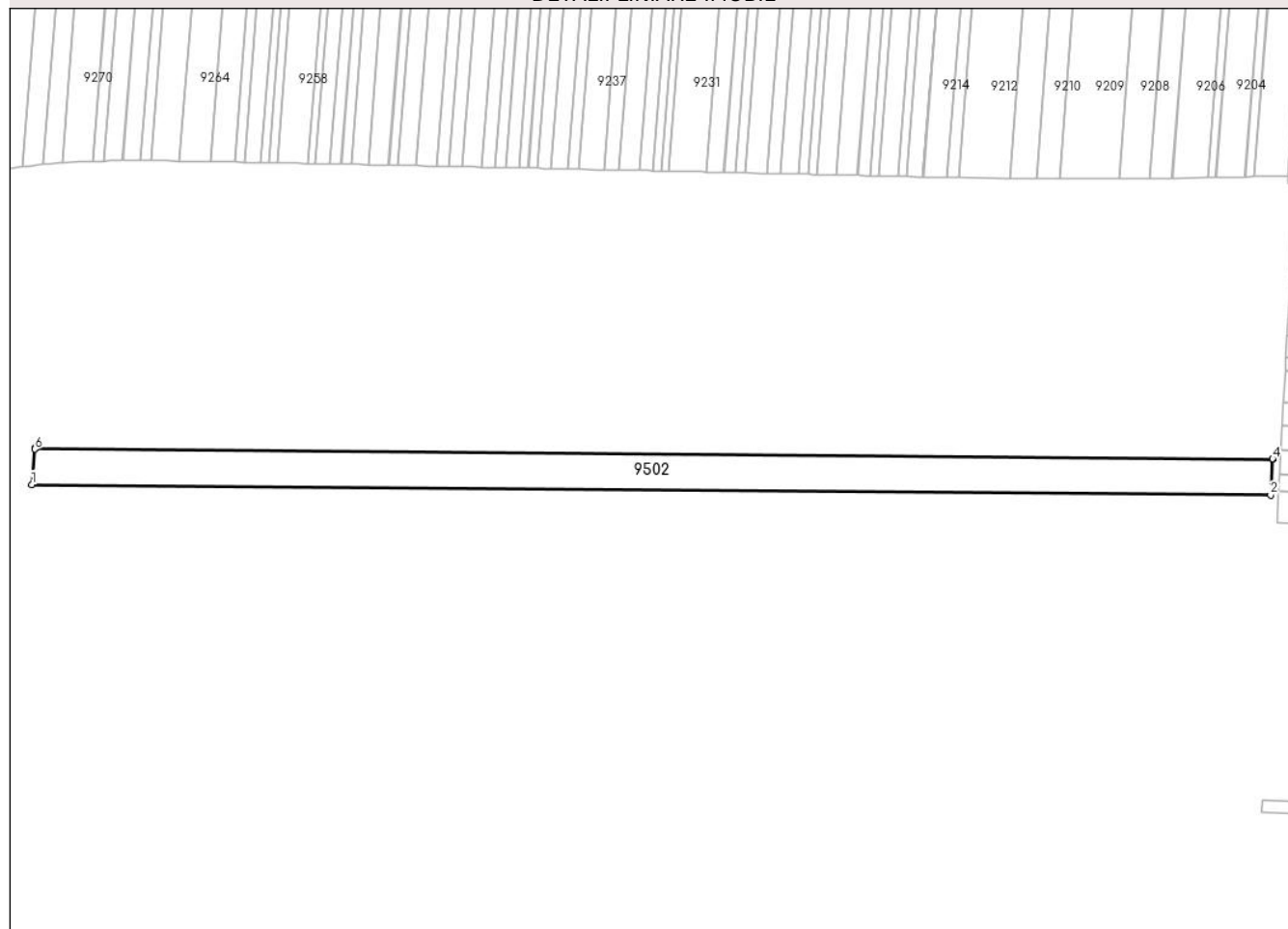
## Anexa Nr. 1 La Partea I

## Teren

Nr cadastral	Suprafața (mp)*	Observații / Referințe
	11.000	

\* Suprafața este determinată în planul de proiecție Stereo 70.

## DETALII LINIARE IMOBIL



## Date referitoare la teren

Crt	Categorie folosință	Intravilan	Suprafața (mp)	Tarla	Parcelă	Nr. topo	Observații / Referințe
1	arabil	NU	11.000	116	10	-	

## Lungime Segmente

1) Valorile lungimilor segmentelor sunt obținute din proiecție în plan.

Punct început	X / Y	Punct sfârșit	X / Y	Lungime segment (** (m)
1	346.254,363 291.260,378	2	346.869,445 291.255,295	615.103
2	346.869,445 291.255,295	3	346.870,399 291.272,868	17.599
3	346.870,399 291.272,868	4	346.870,416 291.273,179	0.311
4	346.870,416 291.273,179	5	346.255,837 291.278,257	614.6
5	346.255,837 291.278,257	6	346.255,811 291.277,946	0.312

Punct început	X / Y	Punct sfârșit	X / Y	Lungime segment (** (m)
6	346.255,811 291.277,946	1	346.254,363 291.260,378	17.628

\*\* Lungimile segmentelor sunt determinate în planul de proiecție Stereo 70 și sunt rotunjite la 1 milimetru.

\*\*\* Distanța dintre puncte este formată din segmente cumulate ce sunt mai mici decât valoarea 1 milimetru.



**DATE DESPRE IMOBILUL NR. 9503**

Oficiul de Cadastru și Publicitate Imobiliară DOLJ  
Biroul de Cadastru și Publicitate Imobiliară Craiova

**A. Partea I. Descrierea imobilului**

TEREN Extravilan

Adresa: Jud. Dolj, T 116, P 11

Nr. Crt	Nr cadastral Nr. topografic	Suprafața* (mp)	Observații / Referințe
A1	33753	Din acte: 2.525 Masurata: 2.500	Sector cadastral:23 Teren neimprejmuit;

**B. Partea II. Proprietari și acte**

Inscrieri privitoare la dreptul de proprietate și alte drepturi reale		Referințe
<b>71738 / 26/05/2016</b>		
Act Notarial nr. contract de vanzare aut. nr. 1632, din 20/05/2016 emis de NP BUDIANA IONUT RAZVAN;		
B1	Intabulare, drept de PROPRIETATE, dobandit prin Conventie, cota actuala 1/1, cota initiala 1/1 1) RADU ELENA CORINA 2) RADU MARIN	A1

**C. Partea III. SARCINI .**

Inscrieri privind dezmembramintele dreptului de proprietate, drepturi reale de garanție și sarcini	Referințe
NU SUNT	

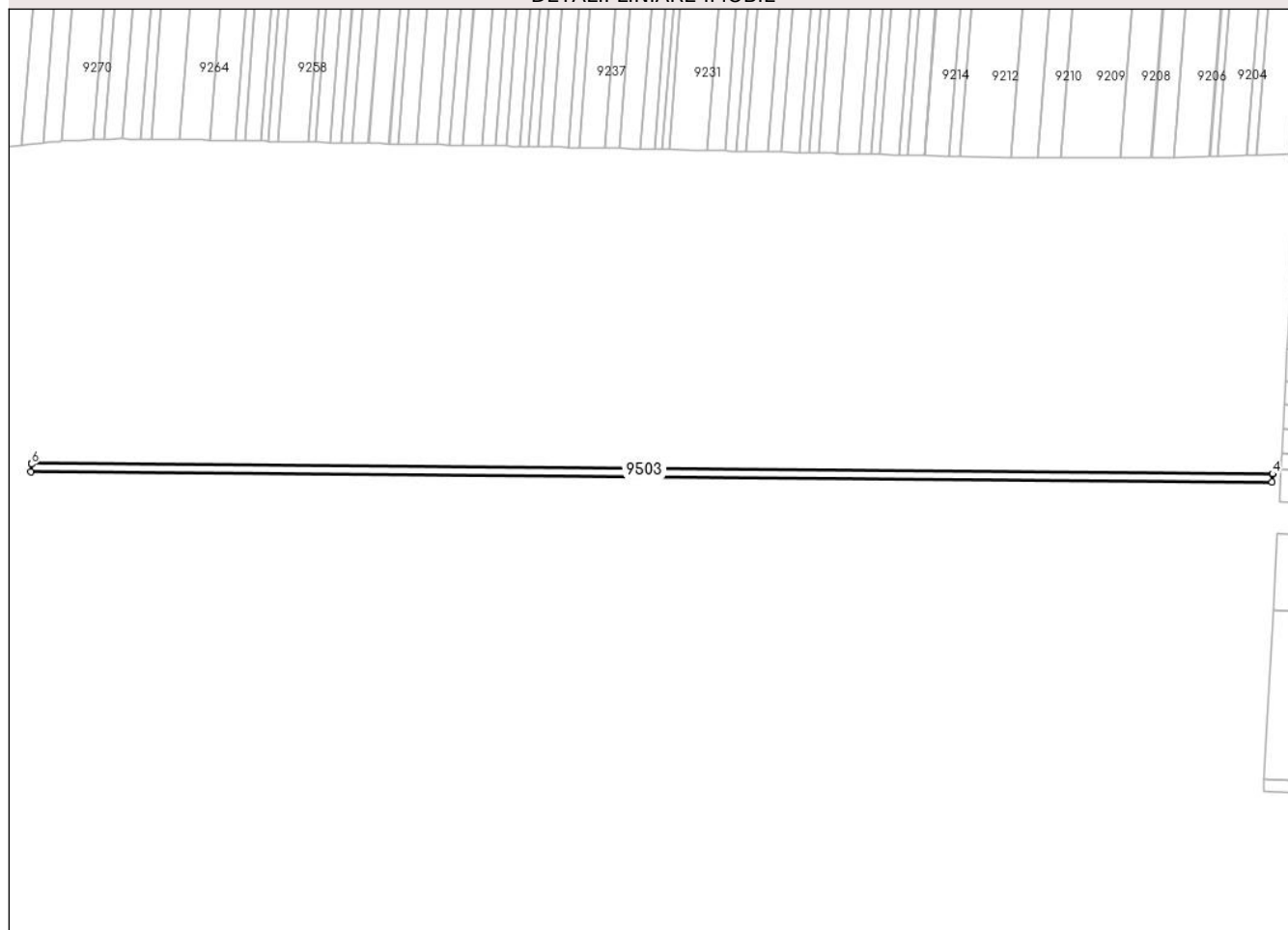
## Anexa Nr. 1 La Partea I

## Teren

Nr cadastral	Suprafața (mp)*	Observații / Referințe
33753	Din acte: 2.525 Masurata: 2.500	

\* Suprafața este determinată în planul de proiecție Stereo 70.

## DETALII LINIARE IMOBIL



## Date referitoare la teren

Crt	Categorie folosință	Intra vilan	Suprafața (mp)	Tarla	Parcelă	Nr. topo	Observații / Referințe
1	arabil	NU	2.500	116	11	-	Lot1

## Lungime Segmente

1) Valorile lungimilor segmentelor sunt obținute din proiecție în plan.

Punct început	X / Y	Punct sfârșit	X / Y	Lungime segment (** (m)
1	346.254,028 291.256,316	2	346.869,224 291.251,233	615.217
2	346.869,224 291.251,233	3	346.869,428 291.254,985	3.758
3	346.869,428 291.254,985	4	346.869,445 291.255,295	0.31
4	346.869,445 291.255,295	5	346.254,363 291.260,378	615.103
5	346.254,363 291.260,378	6	346.254,337 291.260,067	0.312

Punct început	X / Y	Punct sfârșit	X / Y	Lungime segment (** (m)
6	346.254,337 291.260,067	1	346.254,028 291.256,316	3.764

\*\* Lungimile segmentelor sunt determinate în planul de proiecție Stereo 70 și sunt rotunjite la 1 milimetru.

\*\*\* Distanța dintre puncte este formată din segmente cumulate ce sunt mai mici decât valoarea 1 milimetru.





**DATE DESPRE IMOBILUL NR. 9504**

Oficiul de Cadastru și Publicitate Imobiliară DOLJ  
Biroul de Cadastru și Publicitate Imobiliară Craiova

**A. Partea I. Descrierea imobilului**

TEREN Extravilan

Adresa: Jud. Dolj, T 116, P 11

Nr. Crt	Nr cadastral Nr. topografic	Suprafața* (mp)	Observații / Referințe
A1	33754	Din acte: 4.975 Masurata: 4.925	Sector cadastral:23 Teren neimprejmut;

**B. Partea II. Proprietari și acte**

Inscrieri privitoare la dreptul de proprietate și alte drepturi reale		Referințe
<b>71738 / 26/05/2016</b>		
Act Notarial nr. CM nr 152, din 02/07/2009 emis de NP Stoenescu Florea (TDP nr 1868-9682/14.02.1995 - CJ Dolj);		
B1	Intabulare, drept de PROPRIETATE, dobandit prin Succesiune, cota actuala 1/1, cota initiala 1/1 1) CIONAC ANETA	A1

**C. Partea III. SARCINI .**

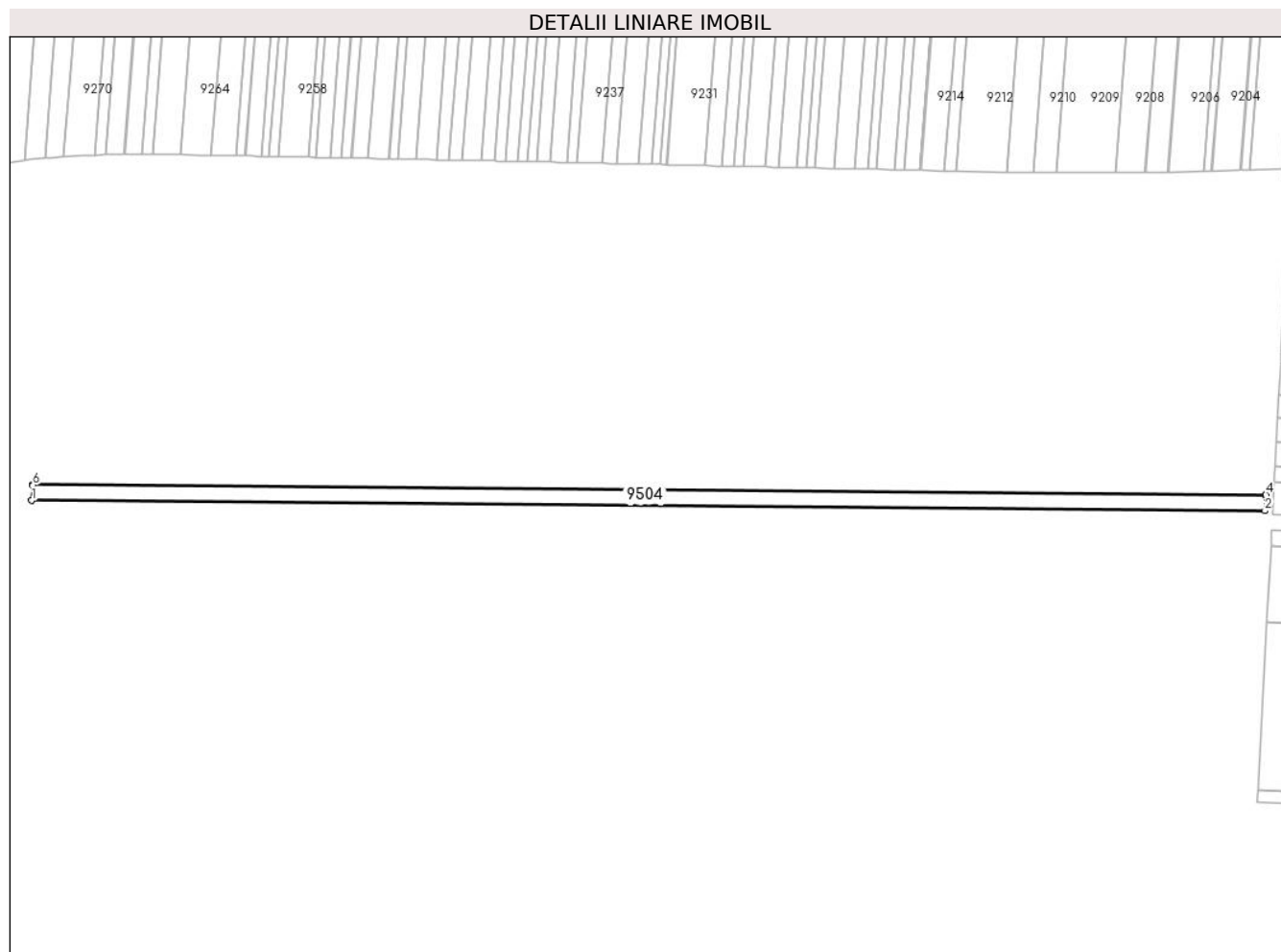
Inscrieri privind dezmembramintele dreptului de proprietate, drepturi reale de garanție și sarcini	Referințe
NU SUNT	

## Anexa Nr. 1 La Partea I

## Teren

Nr cadastral	Suprafața (mp)*	Observații / Referințe
33754	Din acte: 4.975 Masurata: 4.925	

\* Suprafața este determinată în planul de proiecție Stereo 70.



## Date referitoare la teren

Crt	Categorie folosință	Intra vilan	Suprafața (mp)	Tarla	Parcelă	Nr. topo	Observații / Referințe
1	arabil	NU	4.925	116	11	-	

## Lungime Segmente

1) Valorile lungimilor segmentelor sunt obținute din proiecție în plan.

Punct început	X / Y	Punct sfârșit	X / Y	Lungime segment (** (m)
1	346.253,369 291.248,318	2	346.868,79 291.243,233	615.442
2	346.868,79 291.243,233	3	346.869,207 291.250,923	7.701
3	346.869,207 291.250,923	4	346.869,224 291.251,233	0.31
4	346.869,224 291.251,233	5	346.254,028 291.256,316	615.217
5	346.254,028 291.256,316	6	346.254,002 291.256,006	0.311

Punct început	X / Y	Punct sfârșit	X / Y	Lungime segment (** (m)
6	346.254,002 291.256,006	1	346.253,369 291.248,318	7.714

\*\* Lungimile segmentelor sunt determinate în planul de proiecție Stereo 70 și sunt rotunjite la 1 milimetru.

\*\*\* Distanța dintre puncte este formată din segmente cumulate ce sunt mai mici decât valoarea 1 milimetru.



**DATE DESPRE IMOBILUL NR. 9505**

Oficiul de Cadastru și Publicitate Imobiliară DOLJ  
Biroul de Cadastru și Publicitate Imobiliară Craiova

**A. Partea I. Descrierea imobilului**

TEREN Extravilan

Adresa: Jud. Dolj, T 116, P 12

Nr. Crt	Nr cadastral Nr. topografic	Suprafața* (mp)	Observații / Referințe
A1		10.000	Sector cadastral:23 Teren neimprejmuit;

**B. Partea II. Proprietari și acte**

Inscrieri privitoare la dreptul de proprietate și alte drepturi reale	Referințe
/	
Act Notarial nr. CM 52, din 05/02/2007 emis de BNP STOENESCU FLOREA;	
B1	A1
Intabulare, drept de PROPRIETATE, dobandit prin Succesiune, cota actuala 1/1, cota initiala 1/1 1) RENTEA AUREL	

**C. Partea III. SARCINI .**

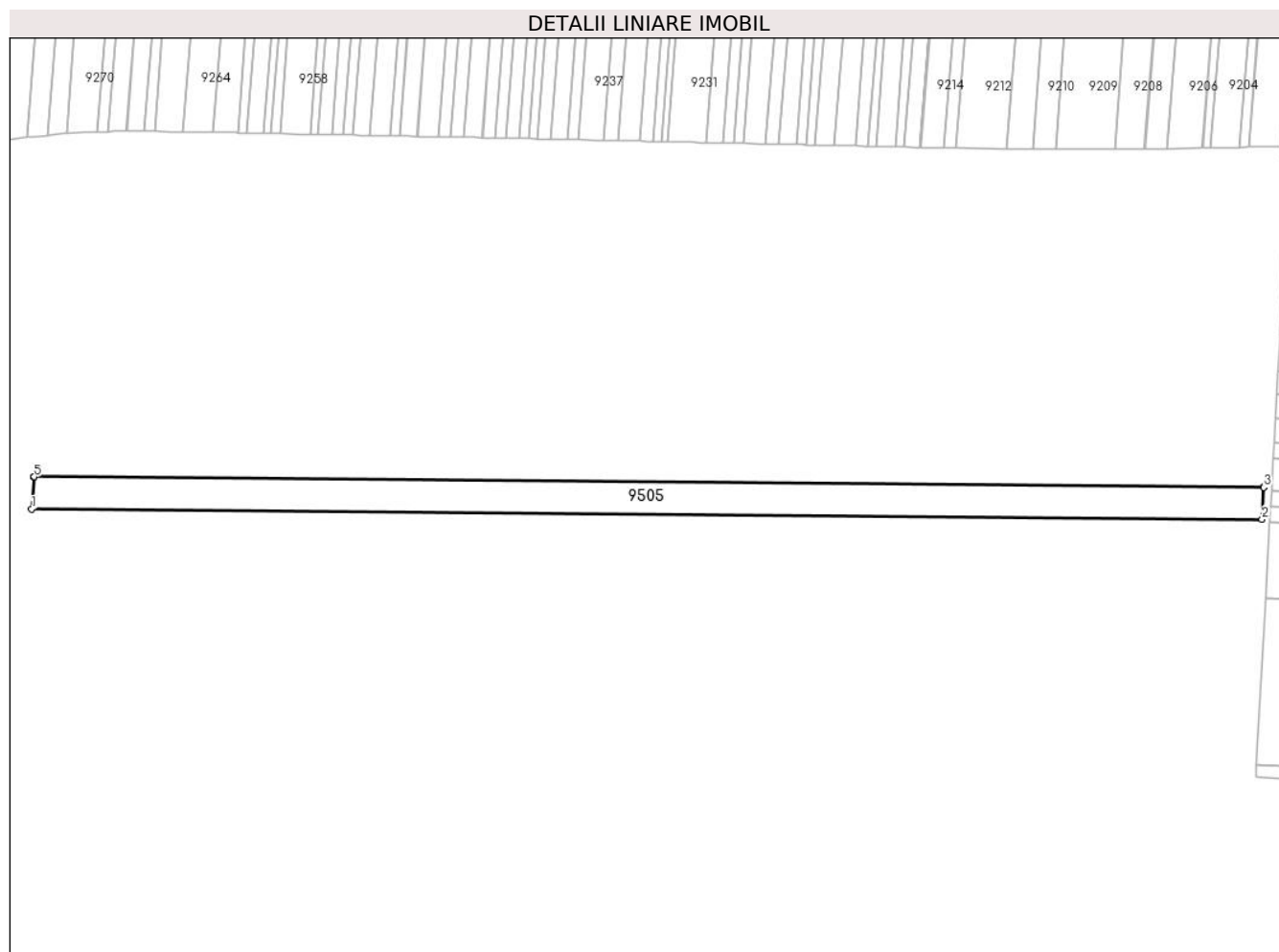
Inscrieri privind dezmembramintele dreptului de proprietate, drepturi reale de garanție și sarcini	Referințe
NU SUNT	

## Anexa Nr. 1 La Partea I

## Teren

Nr cadastral	Suprafața (mp)*	Observații / Referințe
	10.000	

\* Suprafața este determinată în planul de proiecție Stereo 70.



## Date referitoare la teren

Crt	Categorie folosință	Intra vilan	Suprafața (mp)	Tarla	Parcelă	Nr. topo	Observații / Referințe
1	arabil	NU	10.000	116	12	-	

## Lungime Segmente

1) Valorile lungimilor segmentelor sunt obținute din proiecție în plan.

Punct început	X / Y	Punct sfârșit	X / Y	Lungime segment (** (m)
1	346.252,03 291.232,086	2	346.867,908 291.226,997	615.899
2	346.867,908 291.226,997	3	346.868,773 291.242,923	15.949
3	346.868,773 291.242,923	4	346.868,79 291.243,233	0.31
4	346.868,79 291.243,233	5	346.253,369 291.248,318	615.442
5	346.253,369 291.248,318	6	346.253,343 291.248,007	0.312

Punct început	X / Y	Punct sfârșit	X / Y	Lungime segment (** (m)
6	346.253,343 291.248,007	1	346.252,03 291.232,086	15.975

\*\* Lungimile segmentelor sunt determinate în planul de proiecție Stereo 70 și sunt rotunjite la 1 milimetru.

\*\*\* Distanța dintre puncte este formată din segmente cumulate ce sunt mai mici decât valoarea 1 milimetru.





**DATE DESPRE IMOBILUL NR. 9506**

Oficiul de Cadastru și Publicitate Imobiliară DOLJ  
Biroul de Cadastru și Publicitate Imobiliară Craiova

**A. Partea I. Descrierea imobilului**

TEREN Extravilan

Adresa: Jud. Dolj, T 116, P 13

Nr. Crt	Nr cadastral Nr. topografic	Suprafața* (mp)	Observații / Referințe
A1		9.200	Sector cadastral:23 Teren neimprejmuit;

**B. Partea II. Proprietari și acte**

Inscrieri privitoare la dreptul de proprietate și alte drepturi reale	Referințe
/	
Act Administrativ nr. TDP 1166-59371, din 08/07/1994 emis de CJSDPAT DOLJ;	
B1	A1
Intabulare, drept de PROPRIETATE, dobandit prin Reconstituire, cota actuala 1/1, cota initiala 1/1 1) MARINESCU F. ION, LIPSA CNP	

**C. Partea III. SARCINI .**

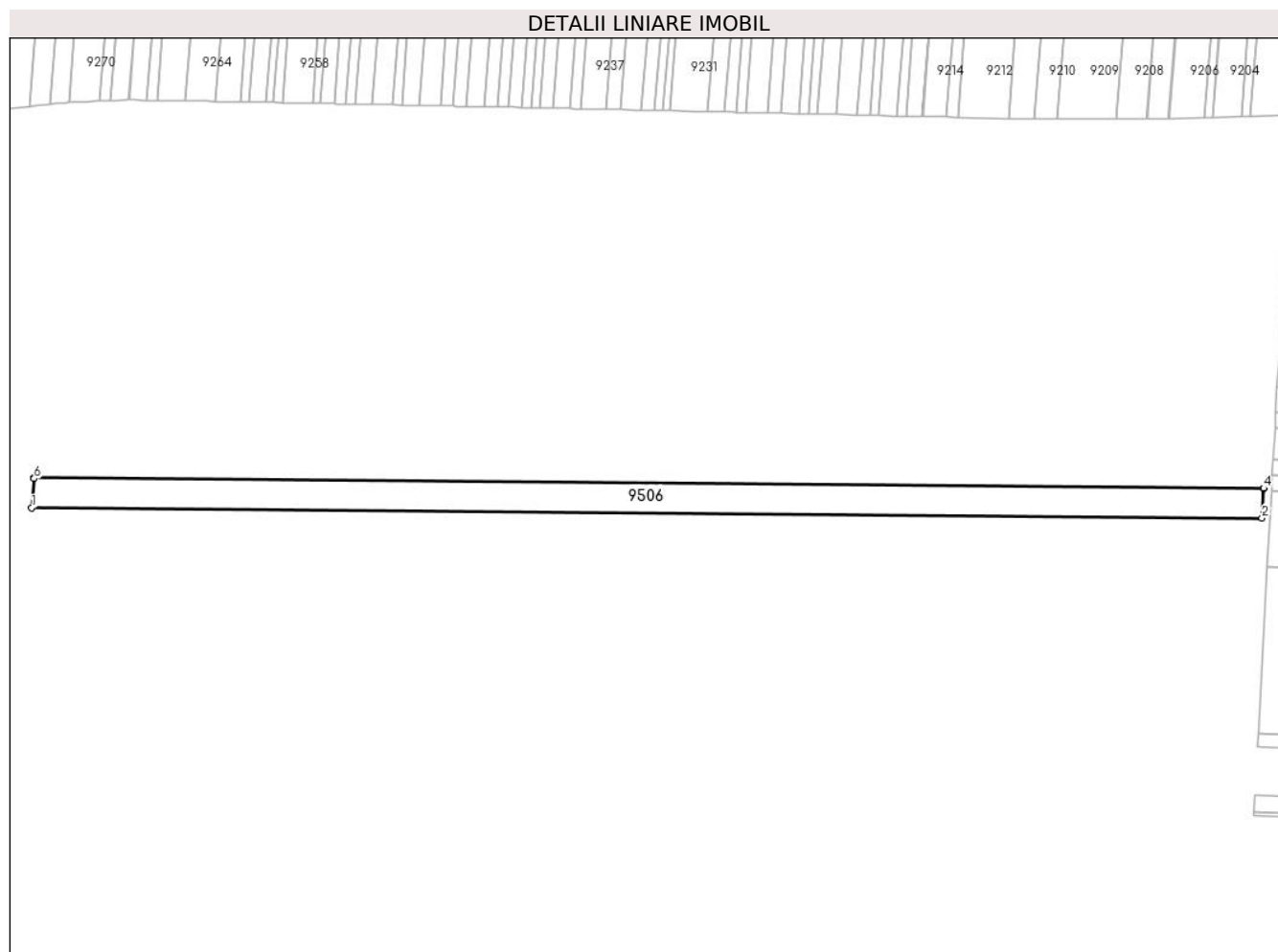
Inscrieri privind dezmembramintele dreptului de proprietate, drepturi reale de garanție și sarcini	Referințe
NU SUNT	

## Anexa Nr. 1 La Partea I

## Teren

Nr cadastral	Suprafața (mp)*	Observații / Referințe
	9.200	

\* Suprafața este determinată în planul de proiecție Stereo 70.



## Date referitoare la teren

Crt	Categorie folosință	Intravilan	Suprafața (mp)	Tarla	Parcelă	Nr. topo	Observații / Referințe
1	arabil	NU	9.200	116	13	-	

## Lungime Segmente

1) Valorile lungimilor segmentelor sunt obținute din proiecție în plan.

Punct început	X / Y	Punct sfârșit	X / Y	Lungime segment (** (m)
1	346.250,8 291.217,163	2	346.867,098 291.212,071	616.319
2	346.867,098 291.212,071	3	346.867,891 291.226,687	14.637
3	346.867,891 291.226,687	4	346.867,908 291.226,997	0.31
4	346.867,908 291.226,997	5	346.252,03 291.232,086	615.899
5	346.252,03 291.232,086	6	346.252,004 291.231,776	0.311

Punct început	X / Y	Punct sfârșit	X / Y	Lungime segment (** (m)
6	346.252,004 291.231,776	1	346.250,8 291.217,163	14.663

\*\* Lungimile segmentelor sunt determinate în planul de proiecție Stereo 70 și sunt rotunjite la 1 milimetru.

\*\*\* Distanța dintre puncte este formată din segmente cumulate ce sunt mai mici decât valoarea 1 milimetru.



**DATE DESPRE IMOBILUL NR. 9507**

Oficiul de Cadastru și Publicitate Imobiliară DOLJ  
Biroul de Cadastru și Publicitate Imobiliară Craiova

**A. Partea I. Descrierea imobilului**

TEREN Extravilan

Adresa: Jud. Dolj, T 116, P 14

Nr. Crt	Nr cadastral Nr. topografic	Suprafața* (mp)	Observații / Referințe
A1	32001	Din acte: 5.337 Masurata: 5.284	Sector cadastral:23 Teren neimprejmut;

**B. Partea II. Proprietari și acte**

Inscrieri privitoare la dreptul de proprietate și alte drepturi reale		Referințe
<b>25140 / 20/03/2013</b>		
Hotarare Judecatoreasca nr. SENTINTA CIVILA 2206/2012, din 23/11/2012 emis de judecatoria Calafat (DOSAR NR 3531/201/2012);		
B1	Intabulare, drept de PROPRIETATE, dobandit prin Hotarare Judecatoreasca, cota actuala 19/20, cota initiala 1/1 1) <b>BICU LAURENTIU</b>	A1
<b>26556 / 25/02/2016</b>		
Act Notarial nr. ACT LICHIDARE AUT.789, din 19/02/2016 emis de NP.Floricel MIHAI-MARIAN (DECLARATIE AUT.788/19-02-2016 emis de NP.Floricel MIHAI-MARIAN; CERTIFICAT DIVORT NR 1023/28-01-2016 emis de NP.BUDIANA IONUT RAZVAN;);		
B2	se notează lichidarea comunității legale și menționarea cotelor-părți asupra imobilului înscris în cartea funciară, astfel: Bicu Laurentiu - cota de 95/100 și Bicu Daniela - cota de 5/100	A1
Act Notarial nr. ACT PARTAJ VOLUNTAR AUT.790, din 19/02/2016 emis de NP.Floricel MIHAI-MARIAN;		
B3	Intabulare, drept de PROPRIETATE, dobandit prin Conventie, cota actuala 1/20, cota initiala 5/100 1) <b>BICU LAURENTIU</b>	A1

**C. Partea III. SARCINI .**


Inscrieri privind dezmembramintele dreptului de proprietate, drepturi reale de garanție și sarcini	Referințe
NU SUNT	

## Anexa Nr. 1 La Partea I

## Teren

Nr cadastral	Suprafața (mp)*	Observații / Referințe
32001	Din acte: 5.337 Masurata: 5.284	

\* Suprafața este determinată în planul de proiecție Stereo 70.



## Date referitoare la teren

Crt	Categorie folosință	Intra vilan	Suprafața (mp)	Tarla	Parcelă	Nr. topo	Observații / Referințe
1	arabil	NU	5.284	116	14	-	

## Lungime Segmente

1) Valorile lungimilor segmentelor sunt obținute din proiecție în plan.

Punct început	X / Y	Punct sfârșit	X / Y	Lungime segment (** (m)
1	346.250,093 291.208,597	2	346.866,632 291.203,502	616.56
2	346.866,632 291.203,502	3	346.867,081 291.211,761	8.271
3	346.867,081 291.211,761	4	346.867,098 291.212,071	0.31
4	346.867,098 291.212,071	5	346.250,8 291.217,163	616.319
5	346.250,8 291.217,163	6	346.250,774 291.216,853	0.311

Punct început	X / Y	Punct sfârșit	X / Y	Lungime segment (** (m)
6	346.250,774 291.216,853	1	346.250,093 291.208,597	8.284

\*\* Lungimile segmentelor sunt determinate în planul de proiecție Stereo 70 și sunt rotunjite la 1 milimetru.

\*\*\* Distanța dintre puncte este formată din segmente cumulate ce sunt mai mici decât valoarea 1 milimetru.





**DATE DESPRE IMOBILUL NR. 9508**

Oficiul de Cadastru și Publicitate Imobiliară DOLJ  
Biroul de Cadastru și Publicitate Imobiliară Craiova

**A. Partea I. Descrierea imobilului**

TEREN Extravilan

Adresa: Jud. Dolj, T 116, P 15

Nr. Crt	Nr cadastral Nr. topografic	Suprafața* (mp)	Observații / Referințe
A1		24.788	Sector cadastral:23 Teren neimprejmuit;

**B. Partea II. Proprietari și acte**

Inscrieri privitoare la dreptul de proprietate și alte drepturi reale	Referințe
/	
Act Administrativ nr. TDP 2026-15026, din 23/08/1995 emis de CJSDPAT DOLJ;	
B1	A1
Intabulare, drept de PROPRIETATE, dobandit prin Reconstituire, cota actuala 1/1, cota initiala 1/1	
1) OPREA V. CONSTANTIN, LIPSA CNP	

**C. Partea III. SARCINI .**

Inscrieri privind dezmembramintele dreptului de proprietate, drepturi reale de garanție și sarcini	Referințe
NU SUNT	


## Anexa Nr. 1 La Partea I

## Teren

Nr cadastral	Suprafața (mp)*	Observații / Referințe
	24.788	

\* Suprafața este determinată în planul de proiecție Stereo 70.

## DETALII LINIARE IMOBIL



## Date referitoare la teren

Crt	Categorie folosință	Intravilan	Suprafața (mp)	Tarla	Parcelă	Nr. topo	Observații / Referințe
1	arabil	NU	24.788	116	15	-	

## Lungime Segmente

1) Valorile lungimilor segmentelor sunt obținute din proiecție în plan.

Punct început	X / Y	Punct sfârșit	X / Y	Lungime segment (** (m)
1	346.246,784 291.168,456	2	346.864,453 291.163,352	617.69
2	346.864,453 291.163,352	3	346.866,611 291.203,107	39.814
3	346.866,611 291.203,107	4	346.866,632 291.203,502	0.396
4	346.866,632 291.203,502	5	346.250,093 291.208,597	616.56
5	346.250,093 291.208,597	6	346.250,06 291.208,201	0.397

Punct început	X / Y	Punct sfârşit	X / Y	Lungime segment (** (m)
6	346.250,06 291.208,201	1	346.246,784 291.168,456	39.88

\*\* Lungimile segmentelor sunt determinate în planul de proiecţie Stereo 70 şi sunt rotunjite la 1 milimetru.

\*\*\* Distanţa dintre puncte este formată din segmente cumulate ce sunt mai mici decât valoarea 1 milimetru.



**DATE DESPRE IMOBILUL NR. 9509**

Oficiul de Cadastru și Publicitate Imobiliară DOLJ  
Biroul de Cadastru și Publicitate Imobiliară Craiova

**A. Partea I. Descrierea imobilului**

TEREN Extravilan

Adresa: Jud. Dolj, T 116, P 16

Nr. Crt	Nr cadastral Nr. topografic	Suprafața* (mp)	Observații / Referințe
A1		3.897	Sector cadastral:23 Teren neimprejmuit;

**B. Partea II. Proprietari și acte**

Inscrieri privitoare la dreptul de proprietate și alte drepturi reale	Referințe
/	
Act Administrativ nr. TDP 2524-45298, din 11/01/1997 emis de CJSDPAT DOLJ;	
B1	A1
Intabulare, drept de PROPRIETATE, dobandit prin Reconstituire, cota actuala 1/1, cota initiala 1/1	
1) VASILUȚĂ L. ELENA, LIPSA CNP	

**C. Partea III. SARCINI .**

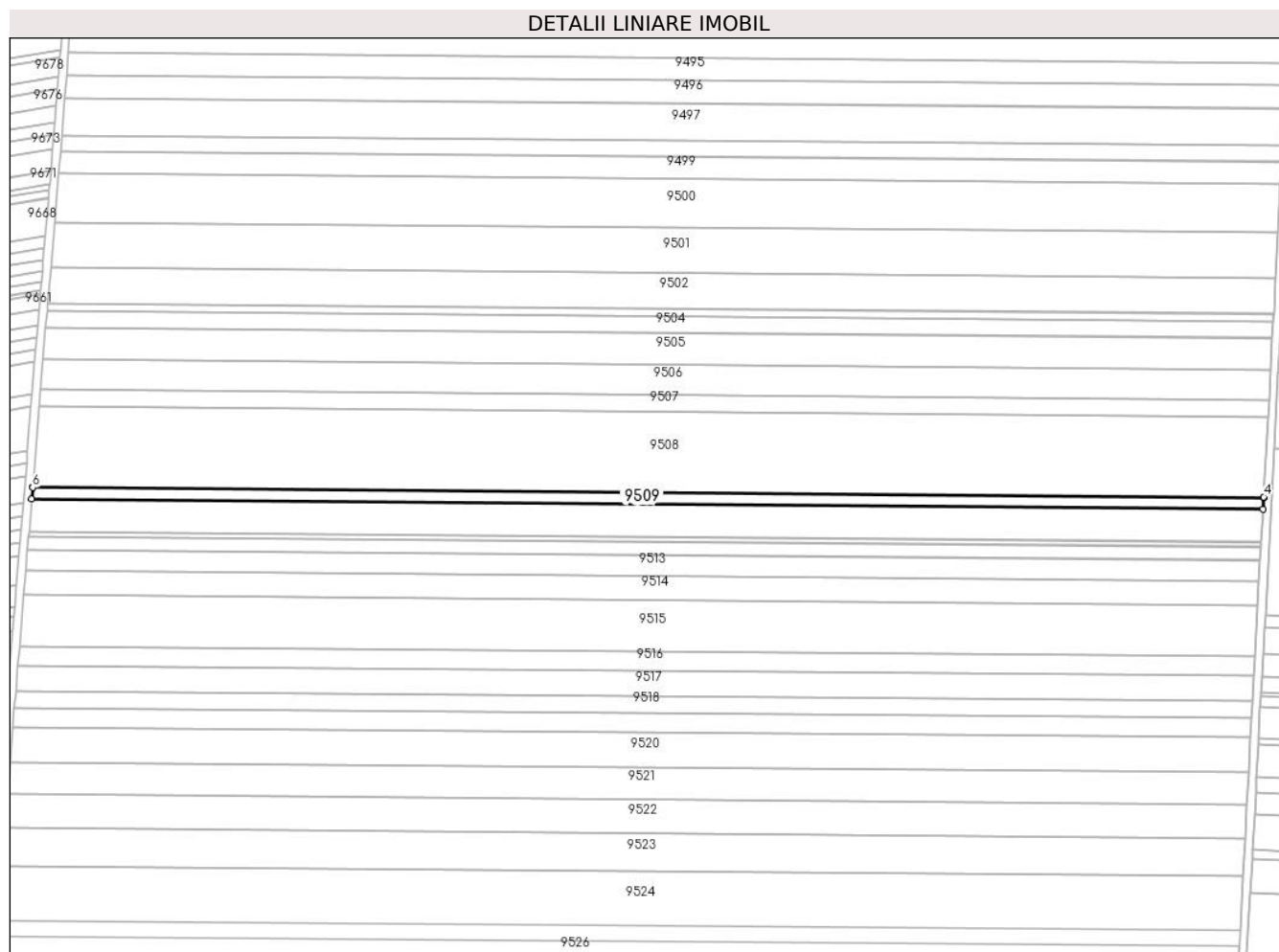
Inscrieri privind dezmembramintele dreptului de proprietate, drepturi reale de garanție și sarcini	Referințe
NU SUNT	

## Anexa Nr. 1 La Partea I

## Teren

Nr cadastral	Suprafaţa (mp)*	Observaţii / Referinţe
	3.897	

\* Suprafaţa este determinată în planul de proiecţie Stereo 70.



## Date referitoare la teren

Crt	Categorie folosinţă	Intravilan	Suprafaţa (mp)	Tarla	Parcelă	Nr. topo	Observaţii / Referinţe
1	arabil	NU	3.897	116	16	-	

## Lungime Segmente

1) Valorile lungimilor segmentelor sunt obţinute din proiecţie în plan.

Punct început	X / Y	Punct sfârşit	X / Y	Lungime segment (** (m)
1	346.246,264 291.162,152	2	346.864,11 291.157,047	617.867
2	346.864,11 291.157,047	3	346.864,432 291.162,958	5.92
3	346.864,432 291.162,958	4	346.864,453 291.163,352	0.395
4	346.864,453 291.163,352	5	346.246,784 291.168,456	617.69
5	346.246,784 291.168,456	6	346.246,751 291.168,061	0.396

Punct început	X / Y	Punct sfârșit	X / Y	Lungime segment (** (m)
6	346.246,751 291.168,061	1	346.246,264 291.162,152	5.929

\*\* Lungimile segmentelor sunt determinate în planul de proiecție Stereo 70 și sunt rotunjite la 1 milimetru.

\*\*\* Distanța dintre puncte este formată din segmente cumulate ce sunt mai mici decât valoarea 1 milimetru.





**DATE DESPRE IMOBILUL NR. 9510**

Oficiul de Cadastru și Publicitate Imobiliară DOLJ  
Biroul de Cadastru și Publicitate Imobiliară Craiova

**A. Partea I. Descrierea imobilului**

TEREN Extravilan

Adresa: Jud. Dolj, T 116, P 17

Nr. Crt	Nr cadastral Nr. topografic	Suprafața* (mp)	Observații / Referințe
A1		Din acte: 11.500 Masurata: 10.000	Sector cadastral:23 Teren neimprejmuit; Diferenta de suprafata se regaseste la ID-ul 9511

**B. Partea II. Proprietari și acte**

Inscrieri privitoare la dreptul de proprietate și alte drepturi reale		Referințe
/		
Act Administrativ nr. TDP 1020-45342, din 13/05/1994 emis de CJSDPAT DOLJ;		
B1	Intabulare, drept de PROPRIETATE, dobandit prin Reconstituire, cota actuala 1/1, cota initiala 1/1 1) SPÎNU N. STAN, LIPSA CNP	A1

**C. Partea III. SARCINI .**

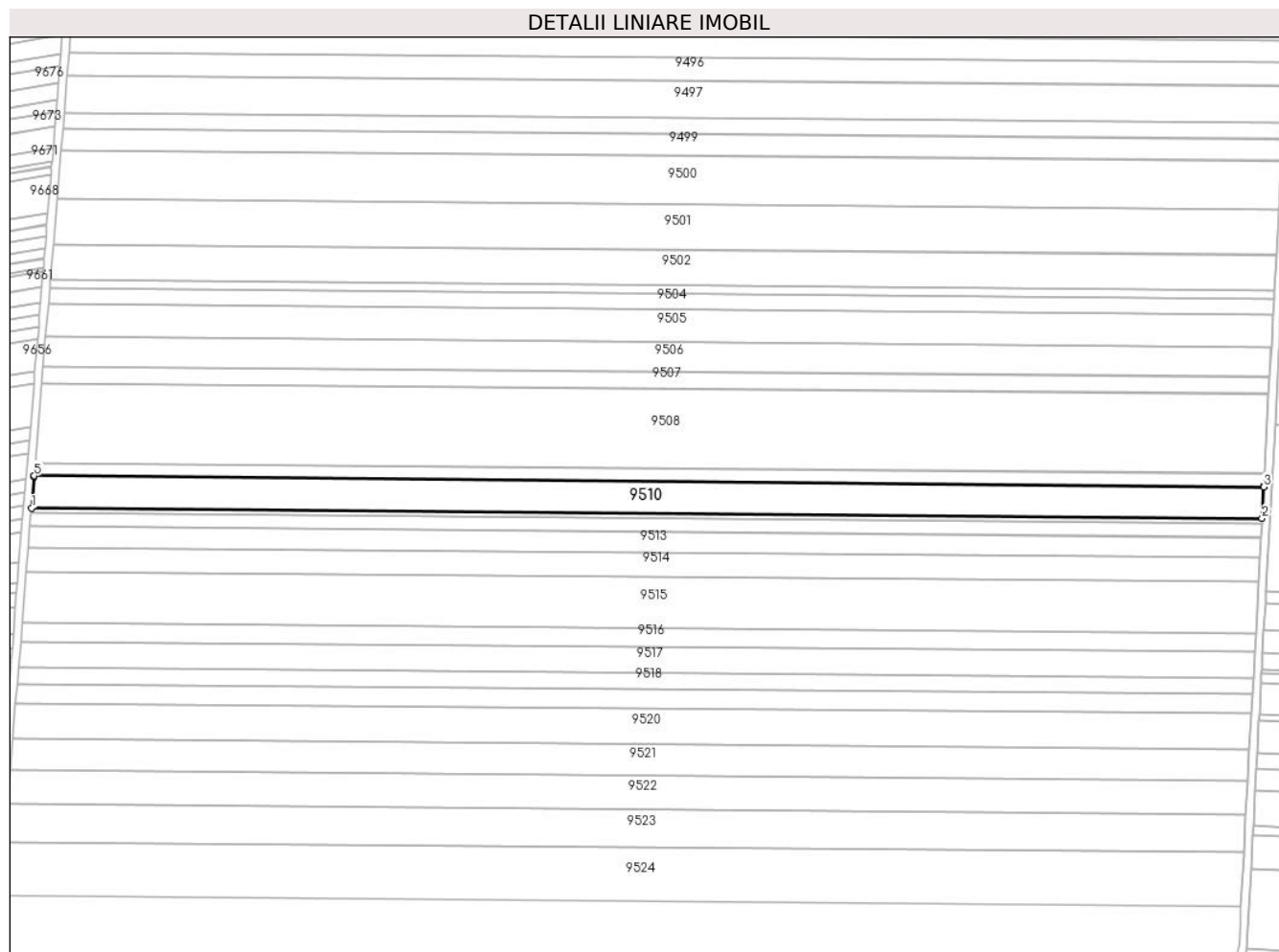
Inscrieri privind dezmembramintele dreptului de proprietate, drepturi reale de garanție și sarcini	Referințe
NU SUNT	

## Anexa Nr. 1 La Partea I

## Teren

Nr cadastral	Suprafața (mp)*	Observații / Referințe
	Din acte: 11.500 Masurata: 10.000	Diferenta de suprafata se regaseste la ID-ul 9511

\* Suprafața este determinată în planul de proiecție Stereo 70.



## Date referitoare la teren

Crt	Categorie folosință	Intravilan	Suprafața (mp)	Tarla	Parcelă	Nr. topo	Observații / Referințe
1	arabil	NU	10.000	116	17	-	

## Lungime Segmente

1) Valorile lungimilor segmentelor sunt obținute din proiecție în plan.

Punct început	X / Y	Punct sfârșit	X / Y	Lungime segment (** (m)
1	346.244,931 291.145,984	2	346.863,232 291.140,875	618.322
2	346.863,232 291.140,875	3	346.864,089 291.156,652	15.8
3	346.864,089 291.156,652	4	346.864,11 291.157,047	0.396
4	346.864,11 291.157,047	5	346.246,264 291.162,152	617.867

Punct început	X / Y	Punct sfârșit	X / Y	Lungime segment (** (m)
5	346.246,264 291.162,152	6	346.246,231 291.161,757	0.396
6	346.246,231 291.161,757	1	346.244,931 291.145,984	15.826

\*\* Lungimile segmentelor sunt determinate în planul de proiecție Stereo 70 și sunt rotunjite la 1 milimetru.

\*\*\* Distanța dintre puncte este formată din segmente cumulate ce sunt mai mici decât valoarea 1 milimetru.



**DATE DESPRE IMOBILUL NR. 9511**

Oficiul de Cadastru și Publicitate Imobiliară DOLJ  
 Biroul de Cadastru și Publicitate Imobiliară Craiova

**A. Partea I. Descrierea imobilului**

TEREN Extravilan

Adresa: Jud. Dolj, T 116, P 17

Nr. Crt	Nr cadastral Nr. topografic	Suprafața* (mp)	Observații / Referințe
A1	34355	1.500	Sector cadastral:23 Teren neimprejmuit;

**B. Partea II. Proprietari și acte**

Inscrieri privitoare la dreptul de proprietate și alte drepturi reale	Referințe
<b>75261 / 02/06/2016</b>	
Hotarare Judecatoreasca nr. 540, din 05/03/2014 emis de Judecatoria Calafat (Dosar nr. 4422/201/2013);	
B1	A1
Intabulare, drept de PROPRIETATE, dobandit prin Hotarare Judecatoreasca, cota actuala 1/1, cota initiala 1/1 1) RADU MARIN	

**C. Partea III. SARCINI .**

Inscrieri privind dezmembramintele dreptului de proprietate, drepturi reale de garanție și sarcini	Referințe
NU SUNT	

## Anexa Nr. 1 La Partea I

## Teren

Nr cadastral	Suprafața (mp)*	Observații / Referințe
34355	1.500	

\* Suprafața este determinată în planul de proiecție Stereo 70.

DETALII LINIARE IMOBIL	
9676	9497
9678	9499
9671	9500
9668	9501
	9502
9661	9504
	9505
9656	9506
	9507
	9508
	9510
6	9511
	9513
	9514
	9515
	9516
	9517
	9518
	9520
	9521
	9522
	9523
	9524
	9527

## Date referitoare la teren

Crt	Categorie folosință	Intravilan	Suprafața (mp)	Tarla	Parcelă	Nr. topo	Observații / Referințe
1	arabil	NU	1.500	116	17	-	

## Lungime Segmente

1) Valorile lungimilor segmentelor sunt obținute din proiecție în plan.

Punct început	X / Y	Punct sfârșit	X / Y	Lungime segment (** (m)
1	346.244,731 291.143,56	2	346.863,101 291.138,45	618.391
2	346.863,101 291.138,45	3	346.863,211 291.140,481	2.034
3	346.863,211 291.140,481	4	346.863,232 291.140,875	0.395
4	346.863,232 291.140,875	5	346.244,931 291.145,984	618.322
5	346.244,931 291.145,984	6	346.244,898 291.145,589	0.396

Punct început	X / Y	Punct sfârşit	X / Y	Lungime segment (** (m)
6	346.244,898 291.145,589	1	346.244,731 291.143,56	2.036

\*\* Lungimile segmentelor sunt determinate în planul de proiecţie Stereo 70 şi sunt rotunjite la 1 milimetru.

\*\*\* Distanţa dintre puncte este formată din segmente cumulate ce sunt mai mici decât valoarea 1 milimetru.





**DATE DESPRE IMOBILUL NR. 9512**

Oficiul de Cadastru și Publicitate Imobiliară DOLJ  
Biroul de Cadastru și Publicitate Imobiliară Craiova

**A. Partea I. Descrierea imobilului**

TEREN Extravilan

Adresa: Jud. Dolj, T 116, P 18

Nr. Crt	Nr cadastral Nr. topografic	Suprafața* (mp)	Observații / Referințe
A1		4.250	Sector cadastral:23 Teren neimprejmuit;

**B. Partea II. Proprietari și acte**

Inscrieri privitoare la dreptul de proprietate și alte drepturi reale		Referințe
/		
Act Administrativ nr. TDP 1001-45342, din 26/04/1994 emis de CJSDPAT DOLJ;		
B1	Intabulare, drept de PROPRIETATE, dobandit prin Reconstituire, cota actuala 1/1, cota initiala 1/1 1) NAUCU GH. DUMITRU, LIPSA CNP	A1

**C. Partea III. SARCINI .**

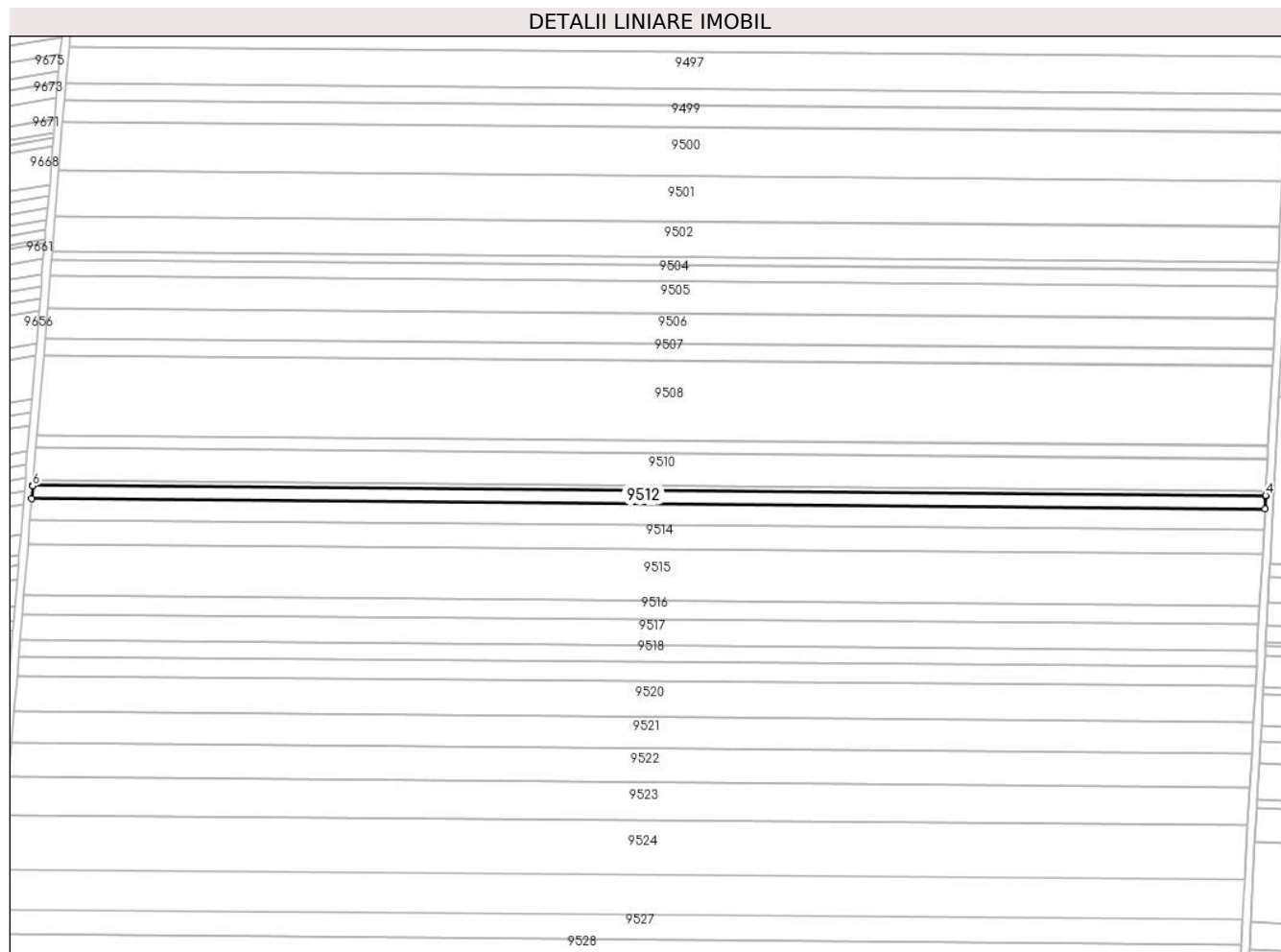
Inscrieri privind dezmembramintele dreptului de proprietate, drepturi reale de garanție și sarcini	Referințe
NU SUNT	

## Anexa Nr. 1 La Partea I

## Teren

Nr cadastral	Suprafaţa (mp)*	Observații / Referințe
	4.250	

\* Suprafața este determinată în planul de proiecție Stereo 70.



## Date referitoare la teren

Crt	Categorie folosință	Intravilan	Suprafața (mp)	Tarla	Parcelă	Nr. topo	Observații / Referințe
1	arabil	NU	4.250	116	18	-	

## Lungime Segmente

1) Valorile lungimilor segmentelor sunt obținute din proiecție în plan.

Punct început	X / Y	Punct sfârșit	X / Y	Lungime segment (** (m)
1	346.244,165 291.136,692	2	346.862,728 291.131,581	618.584
2	346.862,728 291.131,581	3	346.863,08 291.138,056	6.485
3	346.863,08 291.138,056	4	346.863,101 291.138,45	0.395
4	346.863,101 291.138,45	5	346.244,731 291.143,56	618.391
5	346.244,731 291.143,56	6	346.244,698 291.143,165	0.396

Punct început	X / Y	Punct sfârșit	X / Y	Lungime segment (** (m)
6	346.244,698 291.143,165	1	346.244,165 291.136,692	6.495

\*\* Lungimile segmentelor sunt determinate în planul de proiecție Stereo 70 și sunt rotunjite la 1 milimetru.

\*\*\* Distanța dintre puncte este formată din segmente cumulate ce sunt mai mici decât valoarea 1 milimetru.



**DATE DESPRE IMOBILUL NR. 9513**

Oficiul de Cadastru și Publicitate Imobiliară DOLJ  
Biroul de Cadastru și Publicitate Imobiliară Craiova

**A. Partea I. Descrierea imobilului**

TEREN Extravilan

Adresa: Jud. Dolj, T 116, P 19

Nr. Crt	Nr cadastral Nr. topografic	Suprafața* (mp)	Observații / Referințe
A1	32634	Din acte: 6.500 Masurata: 6.435	Sector cadastral:23 Teren neimprejmut;

**B. Partea II. Proprietari și acte**

Inscrieri privitoare la dreptul de proprietate și alte drepturi reale		Referințe
<b>113449 / 21/09/2015</b>		
Act Notarial nr. CONTRACT DE VANZARE aut nr 5363, din 18/09/2015 emis de Floricel MIHAI-MARIAN;		
B1	Intabulare, drept de PROPRIETATE, dobandit prin Conventie, cota actuala 19/20, cota initiala 1/1 1) <b>BICU LAURENTIU</b>	A1
B2	se notează faptul că, urmare a transferului intrapatrimonial, imobilul de sub A 1 face parte din patrimoniul de afectatiune al lui : BICU LAURENTIU INTREPRINDERE INDIVIDUALA	A1
<b>30827 / 03/03/2016</b>		
Act Notarial nr. act de partaj voluntar nr. 790, din 19/02/2016 emis de NP Floricel MIHAI-MARIAN;		
B3	Intabulare, drept de PROPRIETATE, dobandit prin lesire Din Indiviziune, cota actuala 1/20, cota initiala 5/100 1) <b>BICU LAURENTIU</b>	A1

**C. Partea III. SARCINI .**


Inscrieri privind dezmembramintele dreptului de proprietate, drepturi reale de garanție și sarcini	Referințe
NU SUNT	

## Anexa Nr. 1 La Partea I

## Teren

Nr cadastral	Suprafaţa (mp)*	Observații / Referințe
32634	Din acte: 6.500 Masurata: 6.435	

\* Suprafața este determinată în planul de proiecție Stereo 70.



## Date referitoare la teren

Crt	Categorie folosință	Intra vilan	Suprafața (mp)	Tarla	Parcelă	Nr. topo	Observații / Referințe
1	arabil	NU	6.435	116	19	-	

## Lungime Segmente

1) Valorile lungimilor segmentelor sunt obținute din proiecție în plan.

Punct început	X / Y	Punct sfârșit	X / Y	Lungime segment (** (m)
1	346.243,307 291.126,299	2	346.862,164 291.121,185	618.878
2	346.862,164 291.121,185	3	346.862,707 291.131,187	10.017
3	346.862,707 291.131,187	4	346.862,728 291.131,581	0.395
4	346.862,728 291.131,581	5	346.244,165 291.136,692	618.584
5	346.244,165 291.136,692	6	346.244,132 291.136,298	0.395

Punct început	X / Y	Punct sfârșit	X / Y	Lungime segment (** (m)
6	346.244,132 291.136,298	1	346.243,307 291.126,299	10.033

\*\* Lungimile segmentelor sunt determinate în planul de proiecție Stereo 70 și sunt rotunjite la 1 milimetru.

\*\*\* Distanța dintre puncte este formată din segmente cumulate ce sunt mai mici decât valoarea 1 milimetru.





**DATE DESPRE IMOBILUL NR. 9514**

Oficiul de Cadastru și Publicitate Imobiliară DOLJ  
Biroul de Cadastru și Publicitate Imobiliară Craiova

**A. Partea I. Descrierea imobilului**

TEREN Extravilan

Adresa: Jud. Dolj, T 116, P 20

Nr. Crt	Nr cadastral Nr. topografic	Suprafața* (mp)	Observații / Referințe
A1		7.594	Sector cadastral:23 Teren neimpregmuit;

**B. Partea II. Proprietari și acte**

Inscrieri privitoare la dreptul de proprietate și alte drepturi reale		Referințe
/		
Act Administrativ nr. TDP 3149, din 03/07/2007 emis de CJSDPAT DOLJ;		
B1	Intabulare, drept de PROPRIETATE, dobandit prin Reconstituire, cota actuala 1/1, cota initiala 1/1 1) DĂRAC I ELENA, LIPSA CNP	A1

**C. Partea III. SARCINI .**

Inscrieri privind dezmembramintele dreptului de proprietate, drepturi reale de garanție și sarcini	Referințe
NU SUNT	

## Anexa Nr. 1 La Partea I

## Teren

Nr cadastral	Suprafața (mp)*	Observații / Referințe
	7.594	

\* Suprafața este determinată în planul de proiecție Stereo 70.

DETALII LINIARE IMOBIL	
9673	9499
9671	9500
9668	9501
9661	9502
	9504
	9505
9656	9506
	9507
9654	9508
9651	9510
	9513
	9514
	9515
	9516
	9517
	9518
	9520
	9521
	9522
	9523
	9524
	9528

## Date referitoare la teren

Crt	Categorie folosință	Intra vilan	Suprafața (mp)	Tarla	Parcelă	Nr. topo	Observații / Referințe
1	arabil	NU	7.594	116	20	-	

## Lungime Segmente

1) Valorile lungimilor segmentelor sunt obținute din proiecție în plan.

Punct început	X / Y	Punct sfârșit	X / Y	Lungime segment (** (m)
1	346.242,296 291.114,04	2	346.861,498 291.108,923	619.223
2	346.861,498 291.108,923	3	346.862,137 291.120,687	11.781
3	346.862,137 291.120,687	4	346.862,164 291.121,185	0.499
4	346.862,164 291.121,185	5	346.243,307 291.126,299	618.878
5	346.243,307 291.126,299	6	346.243,266 291.125,8	0.501

Punct început	X / Y	Punct sfârșit	X / Y	Lungime segment (** (m)
6	346.243,266 291.125,8	1	346.242,296 291.114,04	11.8

\*\* Lungimile segmentelor sunt determinate în planul de proiecție Stereo 70 și sunt rotunjite la 1 milimetru.

\*\*\* Distanța dintre puncte este formată din segmente cumulate ce sunt mai mici decât valoarea 1 milimetru.



**DATE DESPRE IMOBILUL NR. 9515**

Oficiul de Cadastru și Publicitate Imobiliară DOLJ  
Biroul de Cadastru și Publicitate Imobiliară Craiova

**A. Partea I. Descrierea imobilului**

TEREN Extravilan

Adresa: Jud. Dolj, T 116, P 21

Nr. Crt	Nr cadastral Nr. topografic	Suprafața* (mp)	Observații / Referințe
A1	32636	Din acte: 16.100 Masurata: 15.939	Sector cadastral:23 Teren neimprejmut;

**B. Partea II. Proprietari și acte**

Inscrieri privitoare la dreptul de proprietate și alte drepturi reale	Referințe
<b>8403 / 24/01/2014</b>	
Hotarare Judecatoreasca nr. Sentinta civila nr 2211, din 05/12/2007 emis de JUDECATORIA CALAFAT (Adeverinta nr. 3733/23-01-2014 emis de PRIMARIA CETATE);	
B1	Intabulare, drept de PROPRIETATE, dobandit prin Hotarare Judecatoreasca, cota actuala 1/1, cota initiala 1/1 1) RADU MARIN

**C. Partea III. SARCINI .**

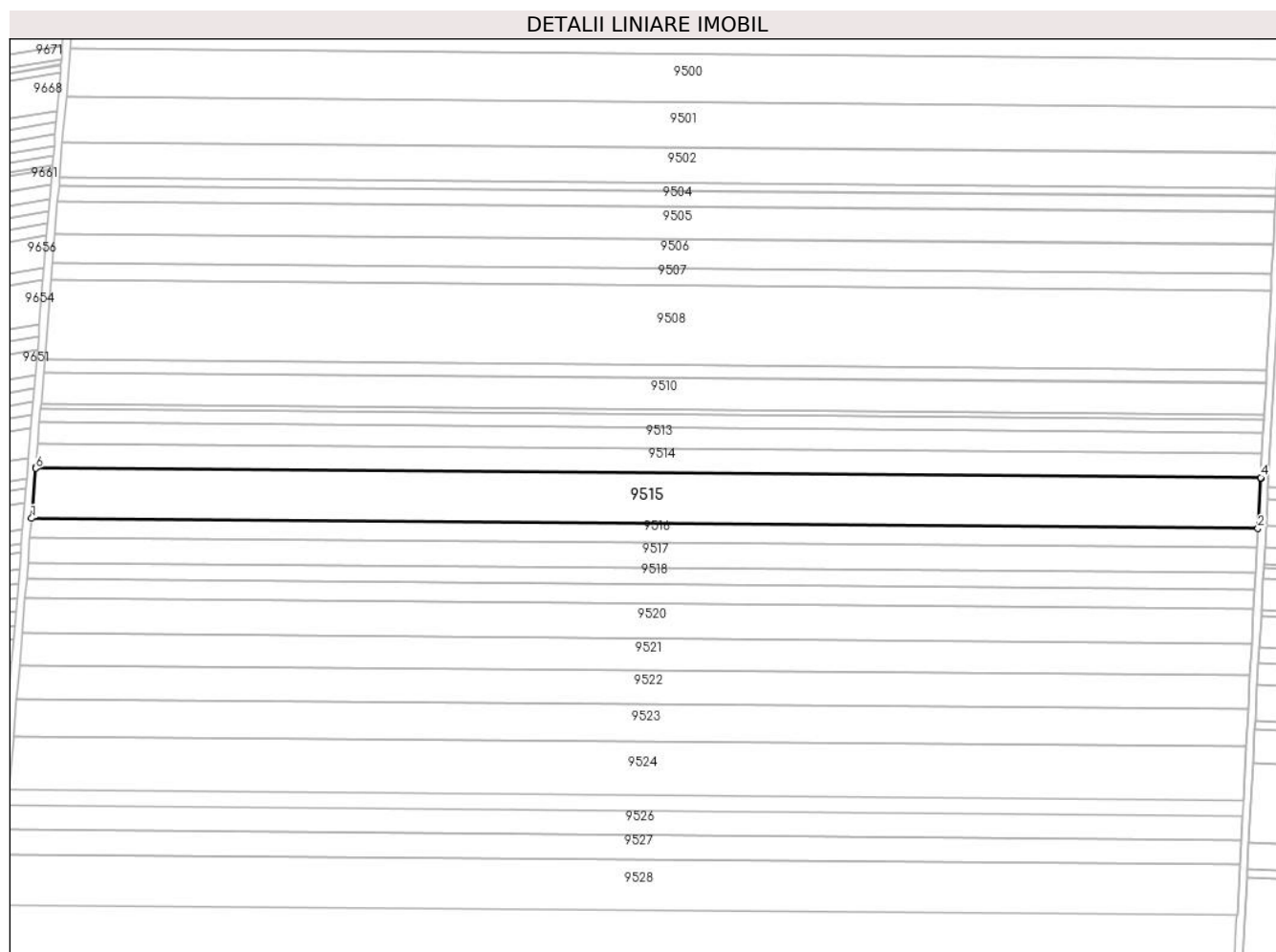
Inscrieri privind dezmembramintele dreptului de proprietate, drepturi reale de garanție și sarcini	Referințe
NU SUNT	

## Anexa Nr. 1 La Partea I

## Teren

Nr cadastral	Suprafața (mp)*	Observații / Referințe
32636	Din acte: 16.100 Masurata: 15.939	

\* Suprafața este determinată în planul de proiecție Stereo 70.



## Date referitoare la teren

Crt	Categorie folosință	Intra vilan	Suprafața (mp)	Tarla	Parcelă	Nr. topo	Observații / Referințe
1	arabil	NU	15.939	116	21	-	

## Lungime Segmente

1) Valorile lungimilor segmentelor sunt obținute din proiecție în plan.

Punct început	X / Y	Punct sfârșit	X / Y	Lungime segment (** (m)
1	346.240,177 291.088,331	2	346.860,102 291.083,208	619.946
2	346.860,102 291.083,208	3	346.861,471 291.108,425	25.254
3	346.861,471 291.108,425	4	346.861,498 291.108,923	0.499
4	346.861,498 291.108,923	5	346.242,296 291.114,04	619.223

Punct început	X / Y	Punct sfârșit	X / Y	Lungime segment (** (m)
5	346.242,296 291.114,04	6	346.242,255 291.113,541	0.501
6	346.242,255 291.113,541	1	346.240,177 291.088,331	25.295

\*\* Lungimile segmentelor sunt determinate în planul de proiecție Stereo 70 și sunt rotunjite la 1 milimetru.

\*\*\* Distanța dintre puncte este formată din segmente cumulate ce sunt mai mici decât valoarea 1 milimetru.





**DATE DESPRE IMOBILUL NR. 9516**

Oficiul de Cadastru și Publicitate Imobiliară DOLJ  
Biroul de Cadastru și Publicitate Imobiliară Craiova

**A. Partea I. Descrierea imobilului**

TEREN Extravilan

Adresa: Jud. Dolj, T 116, P 22

Nr. Crt	Nr cadastral Nr. topografic	Suprafața* (mp)	Observații / Referințe
A1		5.900	Sector cadastral:23 Teren neimprejmuit;

**B. Partea II. Proprietari și acte**

Inscrieri privitoare la dreptul de proprietate și alte drepturi reale	Referințe
/	
Act Notarial nr. CM 208, din 19/07/2018 emis de BIN BUDIANĂ IONUȚ-RĂZVAN;	
B1	A1
Intabulare, drept de PROPRIETATE, dobândit prin Succesiune, cota actuala 1/1, cota initiala 1/1 1) CIONAC NARCIS-NICA	

**C. Partea III. SARCINI .**

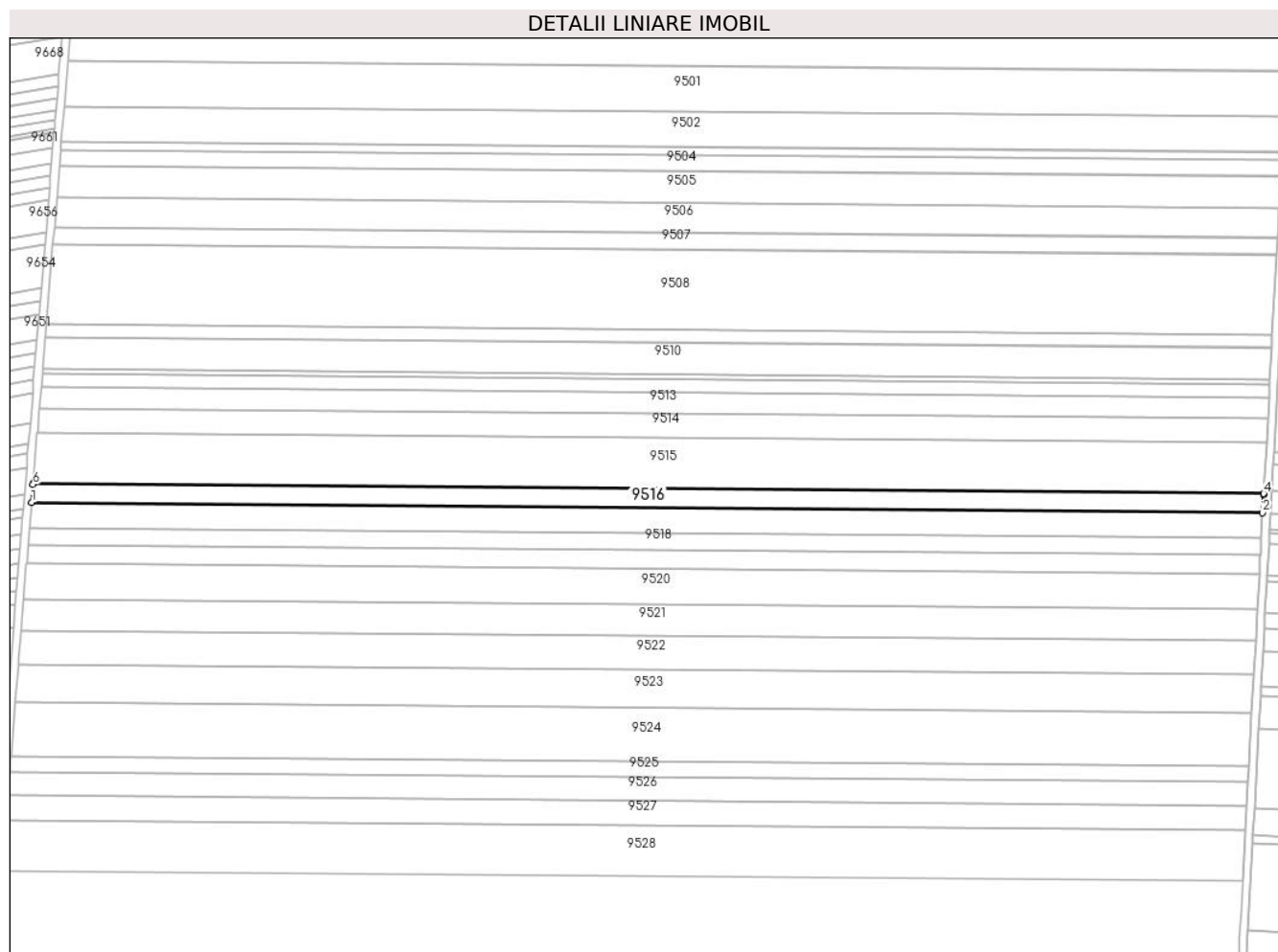
Inscrieri privind dezmembramintele dreptului de proprietate, drepturi reale de garanție și sarcini	Referințe
NU SUNT	

## Anexa Nr. 1 La Partea I

## Teren

Nr cadastral	Suprafața (mp)*	Observații / Referințe
	5.900	

\* Suprafața este determinată în planul de proiecție Stereo 70.



## Date referitoare la teren

Crt	Categorie folosință	Intravilan	Suprafața (mp)	Tarla	Parcelă	Nr. topo	Observații / Referințe
1	arabil	NU	5.900	116	22	-	

## Lungime Segmente

1) Valorile lungimilor segmentelor sunt obținute din proiecție în plan.

Punct început	X / Y	Punct sfârșit	X / Y	Lungime segment (** (m)
1	346.239,393 291.078,822	2	346.859,586 291.073,698	620.214
2	346.859,586 291.073,698	3	346.860,075 291.082,711	9.026
3	346.860,075 291.082,711	4	346.860,102 291.083,208	0.498
4	346.860,102 291.083,208	5	346.240,177 291.088,331	619.946
5	346.240,177 291.088,331	6	346.240,136 291.087,832	0.501

Punct început	X / Y	Punct sfârșit	X / Y	Lungime segment (** (m)
6	346.240,136 291.087,832	1	346.239,393 291.078,822	9.041

\*\* Lungimile segmentelor sunt determinate în planul de proiecție Stereo 70 și sunt rotunjite la 1 milimetru.

\*\*\* Distanța dintre puncte este formată din segmente cumulate ce sunt mai mici decât valoarea 1 milimetru.



**DATE DESPRE IMOBILUL NR. 9517**

Oficiul de Cadastru și Publicitate Imobiliară DOLJ  
Biroul de Cadastru și Publicitate Imobiliară Craiova

**A. Partea I. Descrierea imobilului**

TEREN Extravilan

Adresa: Jud. Dolj, T 116, P 23

Nr. Crt	Nr cadastral Nr. topografic	Suprafața* (mp)	Observații / Referințe
A1		8.000	Sector cadastral:23 Teren neimprejmuit;

**B. Partea II. Proprietari și acte**

Inscrieri privitoare la dreptul de proprietate și alte drepturi reale		Referințe
/		
Act Notarial nr. CM 208, din 19/07/2018 emis de BIN BUDIANĂ IONUȚ-RĂZVAN;		
B1	Intabulare, drept de PROPRIETATE, dobândit prin Succesiune, cota actuala 1/1, cota initiala 1/1 1) CIONAC NARCIS-NICA	A1

**C. Partea III. SARCINI .**

Inscrieri privind dezmembramintele dreptului de proprietate, drepturi reale de garanție și sarcini	Referințe
NU SUNT	


## Anexa Nr. 1 La Partea I

## Teren

Nr cadastral	Suprafața (mp)*	Observații / Referințe
	8.000	

\* Suprafața este determinată în planul de proiecție Stereo 70.

## DETALII LINIARE IMOBIL



## Date referitoare la teren

Crt	Categorie folosință	Intra vilan	Suprafața (mp)	Tarla	Parcelă	Nr. topo	Observații / Referințe
1	arabil	NU	8.000	116	23	-	

## Lungime Segmente

1) Valorile lungimilor segmentelor sunt obținute din proiecție în plan.

Punct început	X / Y	Punct sfârșit	X / Y	Lungime segment (** (m)
1	346.238,33 291.065,935	2	346.858,886 291.060,808	620.577
2	346.858,886 291.060,808	3	346.859,559 291.073,2	12.41
3	346.859,559 291.073,2	4	346.859,586 291.073,698	0.499
4	346.859,586 291.073,698	5	346.239,393 291.078,822	620.214
5	346.239,393 291.078,822	6	346.239,352 291.078,324	0.5

Punct început	X / Y	Punct sfârșit	X / Y	Lungime segment (** (m)
6	346.239,352 291.078,324	1	346.238,33 291.065,935	12.431

\*\* Lungimile segmentelor sunt determinate în planul de proiecție Stereo 70 și sunt rotunjite la 1 milimetru.

\*\*\* Distanța dintre puncte este formată din segmente cumulate ce sunt mai mici decât valoarea 1 milimetru.





**DATE DESPRE IMOBILUL NR. 9518**

Oficiul de Cadastru și Publicitate Imobiliară DOLJ  
Biroul de Cadastru și Publicitate Imobiliară Craiova

**A. Partea I. Descrierea imobilului**

TEREN Extravilan

Adresa: Jud. Dolj, T 116, P 24

Nr. Crt	Nr cadastral Nr. topografic	Suprafața* (mp)	Observații / Referințe
A1		5.200	Sector cadastral:23 Teren neimpregmuit;

**B. Partea II. Proprietari și acte**

Inscrieri privitoare la dreptul de proprietate și alte drepturi reale		Referințe
/		
Act Administrativ nr. TDP 2106-15018, din 24/04/1996 emis de CJSDPAT DOLJ;		
B1	Intabulare, drept de PROPRIETATE, dobandit prin Reconstituire, cota actuala 1/1, cota initiala 1/1	A1
	1) <b>CONSTATINESCU G. CONSTANȚA</b> , LIPSA CNP 2) <b>GENUNCHE DUMITRESCU I. MARIA</b> , LIPSA CNP 3) <b>MARINAȘ I. AURICA</b> , LIPSA CNP 4) <b>DUMITRESCU I. PETRE</b> , LIPSA CNP 5) <b>DUMITRESCU I. SMARAND</b> , LIPSA CNP	

**C. Partea III. SARCINI .**

Inscrieri privind dezmembramintele dreptului de proprietate, drepturi reale de garanție și sarcini	Referințe
NU SUNT	

## Anexa Nr. 1 La Partea I

## Teren

Nr cadastral	Suprafaţa (mp)*	Observaţii / Referinţe
	5.200	

\* Suprafaţa este determinată în planul de proiecţie Stereo 70.

## DETALII LINIARE IMOBIL

## Date referitoare la teren

Crt	Categorie folosinţă	Intra vilan	Suprafaţa (mp)	Tarla	Parcelă	Nr. topo	Observaţii / Referinţe
1	arabil	NU	5.200	116	24	-	

## Lungime Segmente

1) Valorile lungimilor segmentelor sunt obţinute din proiecţie în plan.

Punct început	X / Y	Punct sfârşit	X / Y	Lungime segment (** (m)
1	346.237,64 291.057,563	2	346.858,431 291.052,434	620.812
2	346.858,431 291.052,434	3	346.858,859 291.060,311	7.889
3	346.858,859 291.060,311	4	346.858,886 291.060,808	0.498
4	346.858,886 291.060,808	5	346.238,33 291.065,935	620.577
5	346.238,33 291.065,935	6	346.238,289 291.065,438	0.499

Punct început	X / Y	Punct sfârșit	X / Y	Lungime segment (** (m)
6	346.238,289 291.065,438	1	346.237,64 291.057,563	7.902

\*\* Lungimile segmentelor sunt determinate în planul de proiecție Stereo 70 și sunt rotunjite la 1 milimetru.

\*\*\* Distanța dintre puncte este formată din segmente cumulate ce sunt mai mici decât valoarea 1 milimetru.



**DATE DESPRE IMOBILUL NR. 9519**

Oficiul de Cadastru și Publicitate Imobiliară DOLJ  
Biroul de Cadastru și Publicitate Imobiliară Craiova

**A. Partea I. Descrierea imobilului**

TEREN Extravilan

Adresa: Jud. Dolj, T 116, P 25

Nr. Crt	Nr cadastral Nr. topografic	Suprafața* (mp)	Observații / Referințe
A1		6.000	Sector cadastral:23 Teren neimprejmuit;

**B. Partea II. Proprietari și acte**

Inscrieri privitoare la dreptul de proprietate și alte drepturi reale		Referințe
/		
Act Administrativ nr. TDP 1883-9682, din 13/02/1995 emis de CJSDPAT DOLJ;		
B1	Intabulare, drept de PROPRIETATE, dobandit prin Reconstituire, cota actuala 1/1, cota initiala 1/1 1) CIOBANU V. MATEI, LIPSA CNP	A1

**C. Partea III. SARCINI .**

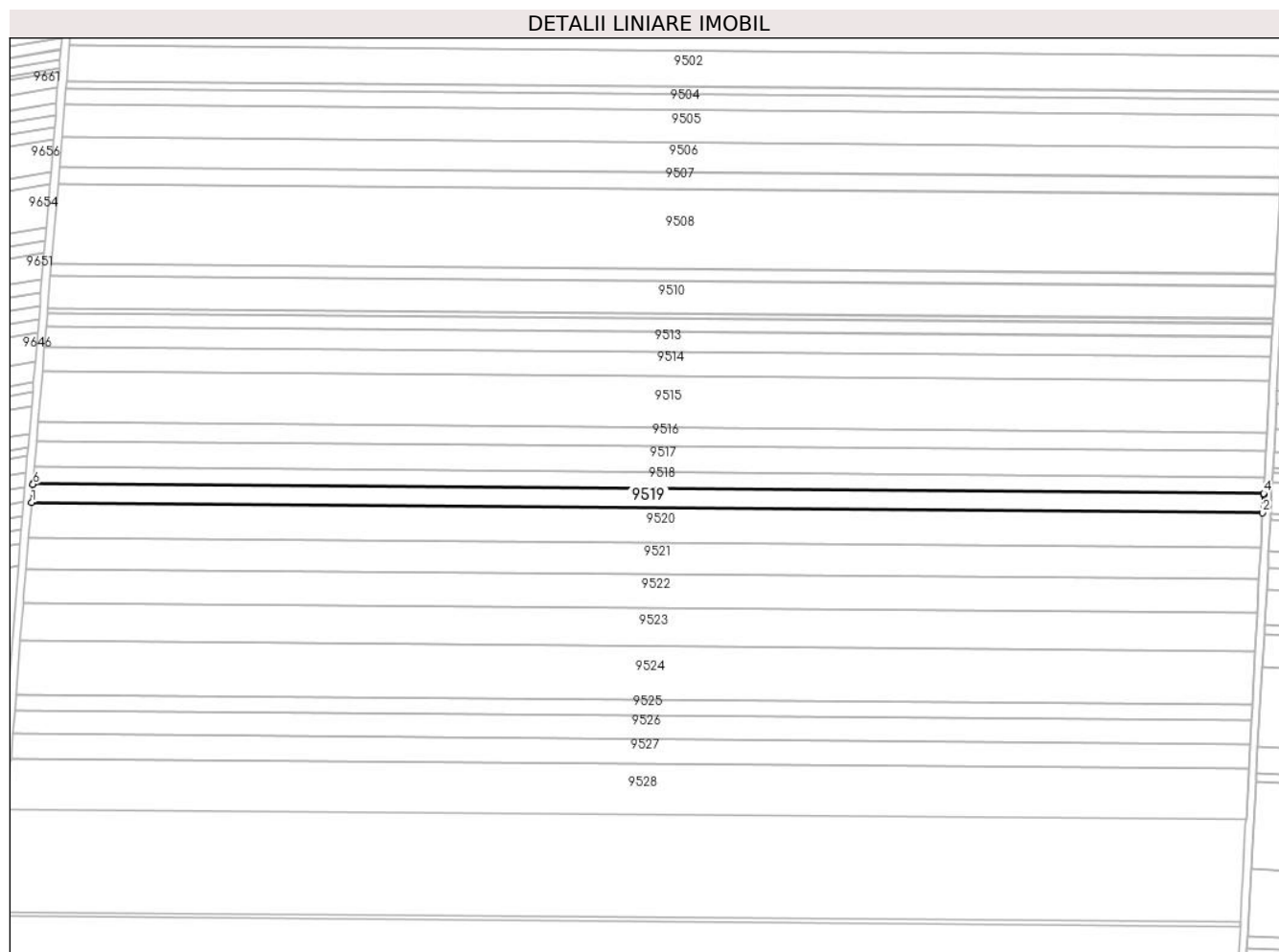
Inscrieri privind dezmembramintele dreptului de proprietate, drepturi reale de garanție și sarcini	Referințe
NU SUNT	

## Anexa Nr. 1 La Partea I

## Teren

Nr cadastral	Suprafața (mp)*	Observații / Referințe
	6.000	

\* Suprafața este determinată în planul de proiecție Stereo 70.



## Date referitoare la teren

Crt	Categorie folosință	Intra vilan	Suprafața (mp)	Tarla	Parcelă	Nr. topo	Observații / Referințe
1	arabil	NU	6.000	116	25	-	

## Lungime Segmente

1) Valorile lungimilor segmentelor sunt obținute din proiecție în plan.

Punct început	X / Y	Punct sfârșit	X / Y	Lungime segment (** (m)
1	346.236,844 291.047,907	2	346.857,907 291.042,775	621.084
2	346.857,907 291.042,775	3	346.858,404 291.051,937	9.175
3	346.858,404 291.051,937	4	346.858,431 291.052,434	0.498
4	346.858,431 291.052,434	5	346.237,64 291.057,563	620.812
5	346.237,64 291.057,563	6	346.237,599 291.057,065	0.5

Punct început	X / Y	Punct sfârșit	X / Y	Lungime segment (** (m)
6	346.237,599 291.057,065	1	346.236,844 291.047,907	9.189

\*\* Lungimile segmentelor sunt determinate în planul de proiecție Stereo 70 și sunt rotunjite la 1 milimetru.

\*\*\* Distanța dintre puncte este formată din segmente cumulate ce sunt mai mici decât valoarea 1 milimetru.





**DATE DESPRE IMOBILUL NR. 9520**

Oficiul de Cadastru și Publicitate Imobiliară DOLJ  
Biroul de Cadastru și Publicitate Imobiliară Craiova

**A. Partea I. Descrierea imobilului**

TEREN Extravilan

Adresa: Jud. Dolj, T 116, P 26

Nr. Crt	Nr cadastral Nr. topografic	Suprafața* (mp)	Observații / Referințe
A1		11.000	Sector cadastral:23 Teren neimprejmuit;

**B. Partea II. Proprietari și acte**

Inscrieri privitoare la dreptul de proprietate și alte drepturi reale		Referințe
/		
Act Administrativ nr. TDP 1881-9682, din 13/02/1995 emis de CJSDPAT DOLJ;		
B1	Intabulare, drept de PROPRIETATE, dobandit prin Reconstituire, cota actuala 1/1, cota initiala 1/1 1) BRIEC ECATERINA, LIPSA CNP 2) PANEA G. LIDIA, LIPSA CNP 3) IȘTVAN PERSIDA, LIPSA CNP 4) PANEA G. DAVID, LIPSA CNP	A1

**C. Partea III. SARCINI .**

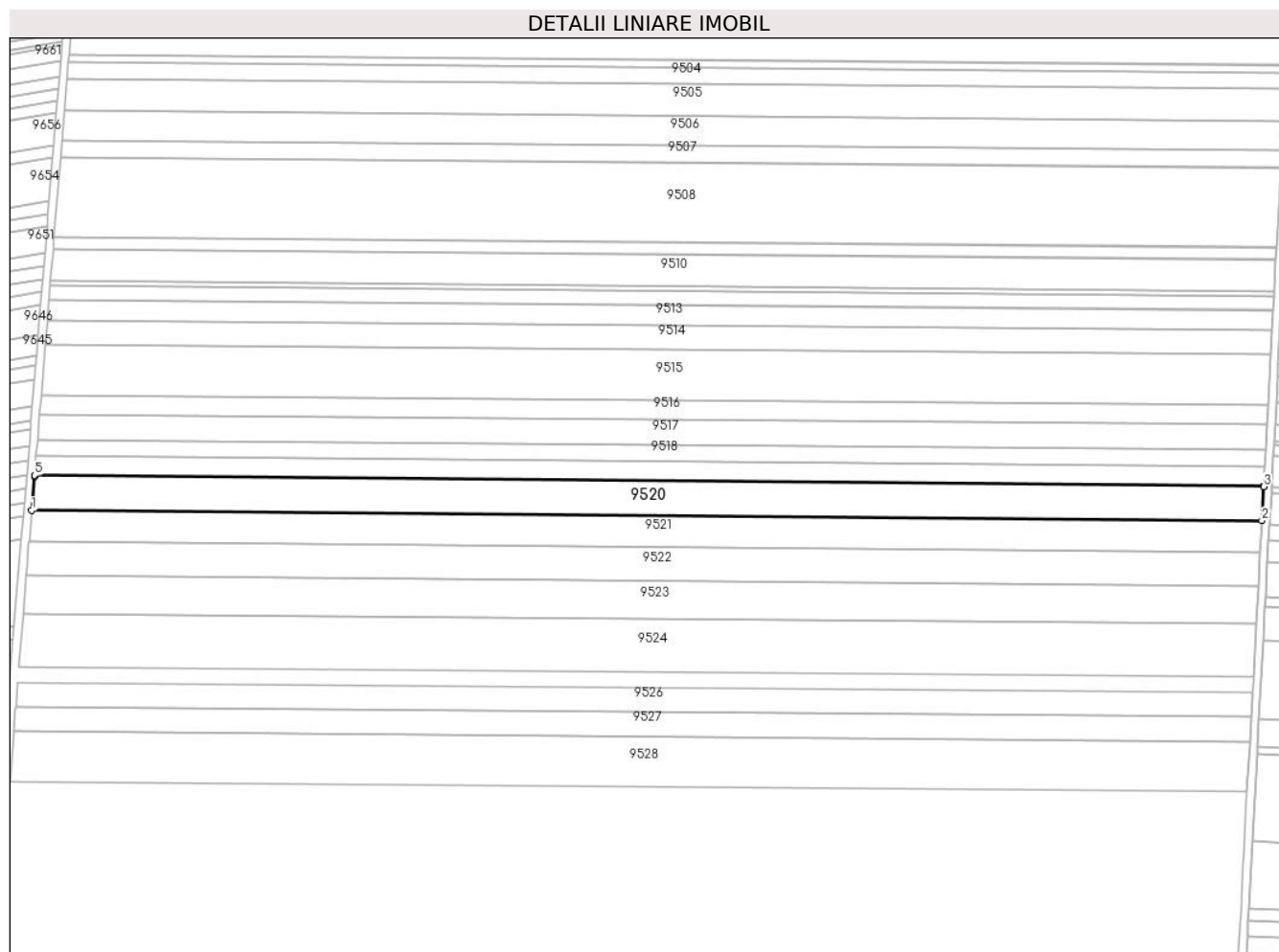
Inscrieri privind dezmembramintele dreptului de proprietate, drepturi reale de garanție și sarcini	Referințe
NU SUNT	

## Anexa Nr. 1 La Partea I

## Teren

Nr cadastral	Suprafața (mp)*	Observații / Referințe
	11.000	

\* Suprafața este determinată în planul de proiecție Stereo 70.



## Date referitoare la teren

Crt	Categorie folosință	Intravilan	Suprafața (mp)	Tarla	Parcelă	Nr. topo	Observații / Referințe
1	arabil	NU	11.000	116	26	-	

## Lungime Segmente

1) Valorile lungimilor segmentelor sunt obținute din proiecție în plan.

Punct început	X / Y	Punct sfârșit	X / Y	Lungime segment (** (m)
1	346.235,385 291.030,214	2	346.856,946 291.025,078	621.582
2	346.856,946 291.025,078	3	346.857,88 291.042,278	17.225
3	346.857,88 291.042,278	4	346.857,907 291.042,775	0.498
4	346.857,907 291.042,775	5	346.236,844 291.047,907	621.084
5	346.236,844 291.047,907	6	346.236,803 291.047,409	0.5

Punct început	X / Y	Punct sfârșit	X / Y	Lungime segment (** (m)
6	346.236,803 291.047,409	1	346.235,385 291.030,214	17.253

\*\* Lungimile segmentelor sunt determinate în planul de proiecție Stereo 70 și sunt rotunjite la 1 milimetru.

\*\*\* Distanța dintre puncte este formată din segmente cumulate ce sunt mai mici decât valoarea 1 milimetru.



**DATE DESPRE IMOBILUL NR. 9521**

Oficiul de Cadastru și Publicitate Imobiliară DOLJ  
Biroul de Cadastru și Publicitate Imobiliară Craiova

**A. Partea I. Descrierea imobilului**

TEREN Extravilan

Adresa: Jud. Dolj, T 116, P 27

Nr. Crt	Nr cadastral Nr. topografic	Suprafața* (mp)	Observații / Referințe
A1	32642	Din acte: 10.000 Masurata: 9.900	Sector cadastral:23 Teren neimprejmut;

**B. Partea II. Proprietari și acte**

Inscrieri privitoare la dreptul de proprietate și alte drepturi reale		Referințe
<b>23084 / 04/03/2015</b>		
Hotarare Judecatoreasca nr. 249, din 11/02/2013 emis de JUDECATORIA CALAFAT (Adeverinta nr 6406/2015 Primaria Cetate);		
B1	Intabulare, drept de PROPRIETATE, dobandit prin Hotarare Judecatoreasca, cota actuala 1/1, cota initiala 1/1 1) SC EAST WAY SPEDITION SRL, CIF:9999999999999, LIPSA CUI	A1
<b>150136 / 28/07/2020</b>		
Act Notarial nr. Contract de Ipoteca 659, din 16/07/2020 emis de Marincas Eugen;		
B2	Se noteaza interdictiile de instrainare , grevare , inchiriere , dezmembrare , comasare , restructurare , amenajare , construire , demolare 1) LIBRA INTERNET BANK S.A., CIF:8119644	A1

**C. Partea III. SARCINI**

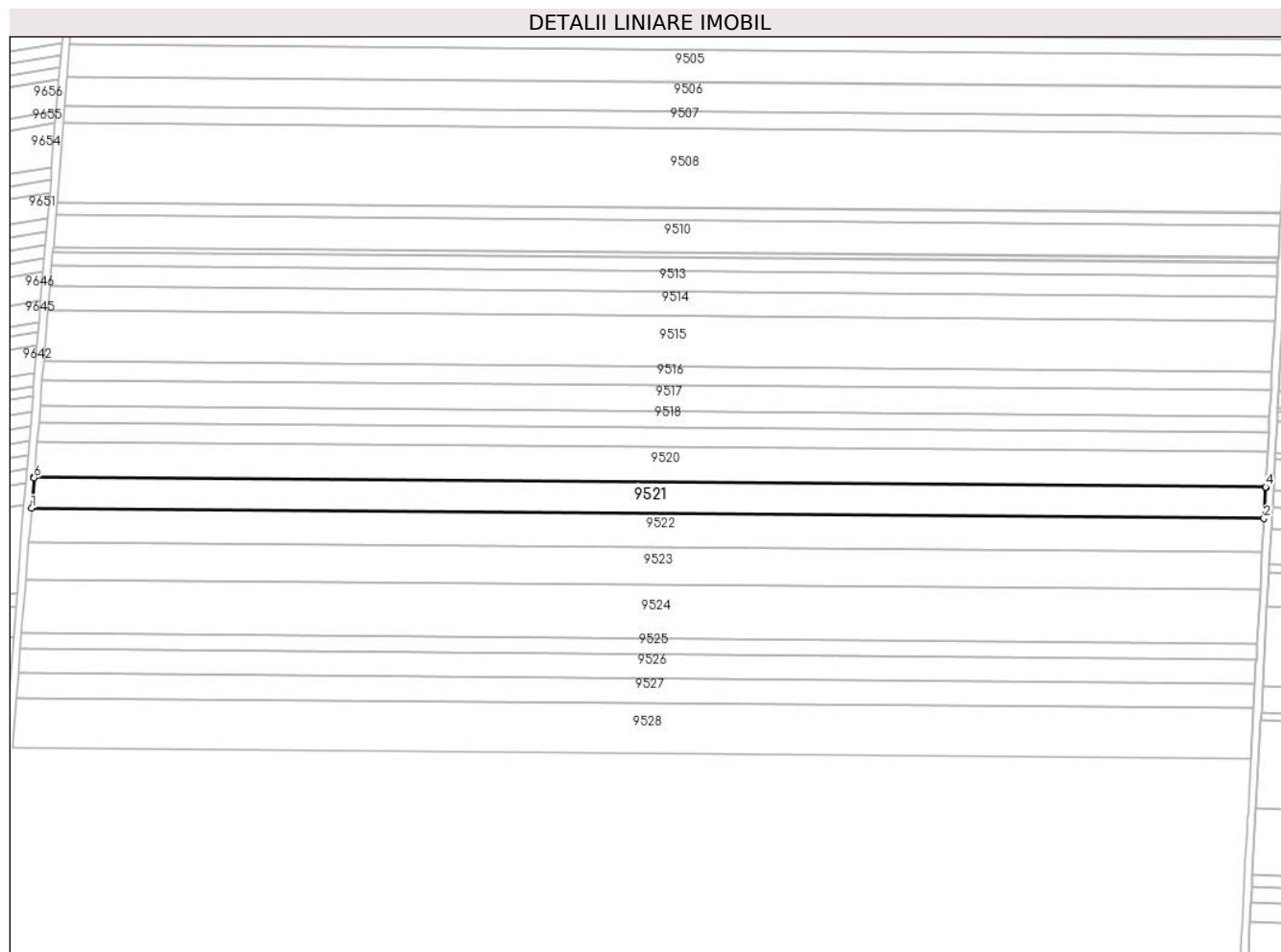
Inscrieri privind dezmembramintele dreptului de proprietate, drepturi reale de garanție și sarcini		Referințe
<b>150136 / 28/07/2020</b>		
Act Notarial nr. Contract de Ipoteca 659, din 16/07/2020 emis de Marincas Eugen;		
C1	Intabulare, drept de IPOTECA, Valoare:8000000 RON,plus celelalte obligatii de plata aferente creditului 1) LIBRA INTERNET BANK S.A., CIF:8119644	A1

## Anexa Nr. 1 La Partea I

## Teren

Nr cadastral	Suprafaţa (mp)*	Observații / Referințe
32642	Din acte: 10.000 Masurata: 9.900	

\* Suprafața este determinată în planul de proiecție Stereo 70.



## Date referitoare la teren

Crt	Categorie folosință	Intra vilan	Suprafața (mp)	Tarla	Parcelă	Nr. topo	Observații / Referințe
1	arabil	NU	9.900	116	27	-	

## Lungime Segmente

1) Valorile lungimilor segmentelor sunt obținute din proiecție în plan.

Punct început	X / Y	Punct sfârșit	X / Y	Lungime segment (** (m)
1	346.234,073 291.014,303	2	346.856,083 291.009,164	622.031
2	346.856,083 291.009,164	3	346.856,919 291.024,582	15.441
3	346.856,919 291.024,582	4	346.856,946 291.025,078	0.497
4	346.856,946 291.025,078	5	346.235,385 291.030,214	621.582
5	346.235,385 291.030,214	6	346.235,344 291.029,717	0.499

Punct început	X / Y	Punct sfârșit	X / Y	Lungime segment (** (m)
6	346.235,344 291.029,717	1	346.234,073 291.014,303	15.466

\*\* Lungimile segmentelor sunt determinate în planul de proiecție Stereo 70 și sunt rotunjite la 1 milimetru.

\*\*\* Distanța dintre puncte este formată din segmente cumulate ce sunt mai mici decât valoarea 1 milimetru.





**DATE DESPRE IMOBILUL NR. 9522**

Oficiul de Cadastru și Publicitate Imobiliară DOLJ  
Biroul de Cadastru și Publicitate Imobiliară Craiova

**A. Partea I. Descrierea imobilului**

TEREN Extravilan

Adresa: Jud. Dolj, T 116, P 28

Nr. Crt	Nr cadastral Nr. topografic	Suprafața* (mp)	Observații / Referințe
A1	32643	Din acte: 10.700 Masurata: 10.593	Sector cadastral:23 Teren neimprejmuit;

**B. Partea II. Proprietari și acte**

Inscrieri privitoare la dreptul de proprietate și alte drepturi reale	Referințe
<b>5013 / 17/01/2014</b>	
Hotarare Judecatoreasca nr. Sentinta Civila nr 529, din 28/03/2007 emis de JUDECATORIA CALAFAT dosar nr 562/201/2007 (adeverinta nr 9986/18.12.2013 Primaria Cetate);	
B1	A1
Intabulare, drept de PROPRIETATE, dobandit prin Hotarare Judecatoreasca, cota actuala 1/1, cota initiala 1/1	
1) <b>RADU MARIN</b>	
<i>OBSERVATII: prop anterior Viga Eugenia</i>	

**C. Partea III. SARCINI .**

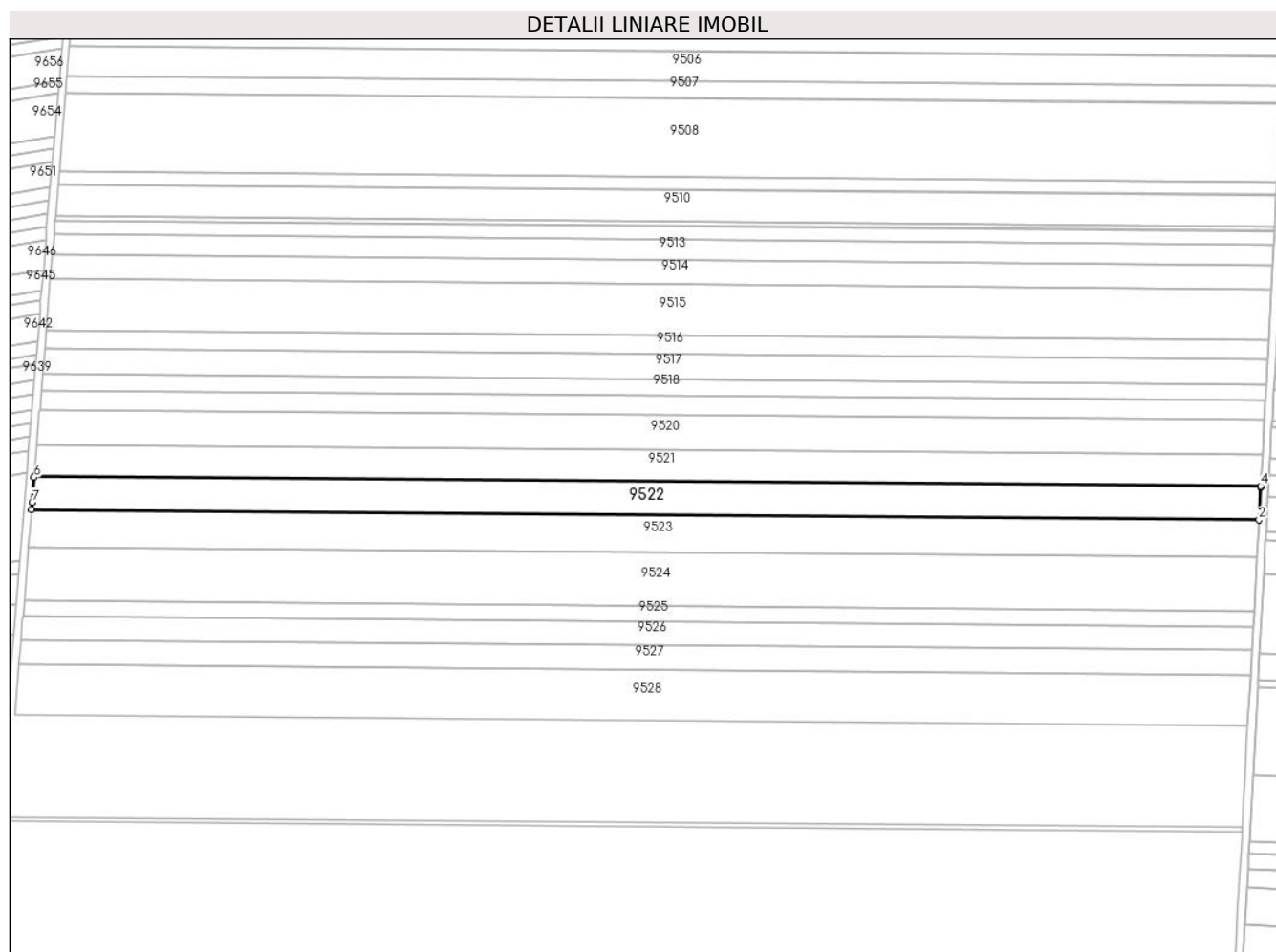
Inscrieri privind dezmembramintele dreptului de proprietate, drepturi reale de garanție și sarcini	Referințe
NU SUNT	

## Anexa Nr. 1 La Partea I

## Teren

Nr cadastral	Suprafața (mp)*	Observații / Referințe
32643	Din acte: 10.700 Masurata: 10.593	

\* Suprafața este determinată în planul de proiecție Stereo 70.



## Date referitoare la teren

Crt	Categorie folosință	Intravilan	Suprafața (mp)	Tarla	Parcelă	Nr. topo	Observații / Referințe
1	arabil	NU	10.593	116	28	-	

## Lungime Segmente

1) Valorile lungimilor segmentelor sunt obținute din proiecție în plan.

Punct început	X / Y	Punct sfârșit	X / Y	Lungime segment (** (m)
1	346.232,679 290.997,291	2	346.855,158 290.992,148	622.5
2	346.855,158 290.992,148	3	346.856,047 291.008,507	16.383
3	346.856,047 291.008,507	4	346.856,083 291.009,164	0.658
4	346.856,083 291.009,164	5	346.234,073 291.014,303	622.031

Punct început	X / Y	Punct sfârșit	X / Y	Lungime segment (** (m)
5	346.234,073 291.014,303	6	346.234,019 291.013,646	0.659
6	346.234,019 291.013,646	7	346.232,977 291.001,01	12.679
7	346.232,977 291.001,01	1	346.232,679 290.997,291	3.731

\*\* Lungimile segmentelor sunt determinate în planul de proiecție Stereo 70 și sunt rotunjite la 1 milimetru.

\*\*\* Distanța dintre puncte este formată din segmente cumulate ce sunt mai mici decât valoarea 1 milimetru.



**DATE DESPRE IMOBILUL NR. 9523**

Oficiul de Cadastru și Publicitate Imobiliară DOLJ  
Biroul de Cadastru și Publicitate Imobiliară Craiova

**A. Partea I. Descrierea imobilului**

TEREN Extravilan

Adresa: Jud. Dolj, T 116, P 29

Nr. Crt	Nr cadastral Nr. topografic	Suprafața* (mp)	Observații / Referințe
A1	32644	Din acte: 12.000 Masurata: 11.880	Sector cadastral:23 Teren neimprejmuț;

**B. Partea II. Proprietari și acte**

Inscrieri privitoare la dreptul de proprietate și alte drepturi reale		Referințe
<b>23801 / 28/02/2014</b>		
Act Notarial nr. Contract de Vanzare aut. nr. 464, din 27/02/2014 emis de NP Budiana IR;		
B1	Intabulare, drept de PROPRIETATE, dobandit prin Conventie, cota actuala 1/1, cota initiala 1/1 1) RADU MARIN 2) RADU ELENA CORINA	A1

**C. Partea III. SARCINI .**


Inscrieri privind dezmembramintele dreptului de proprietate, drepturi reale de garanție și sarcini	Referințe
NU SUNT	

## Anexa Nr. 1 La Partea I

## Teren

Nr cadastral	Suprafața (mp)*	Observații / Referințe
32644	Din acte: 12.000 Masurata: 11.880	

\* Suprafața este determinată în planul de proiecție Stereo 70.



## Date referitoare la teren

Crt	Categorie folosință	Intravilan	Suprafața (mp)	Tarla	Parcelă	Nr. topo	Observații / Referințe
1	arabil	NU	11.880	116	29	-	

## Lungime Segmente

1) Valorile lungimilor segmentelor sunt obținute din proiecție în plan.

Punct început	X / Y	Punct sfârșit	X / Y	Lungime segment (** (m)
1	346.231,149 290.978,226	2	346.854,123 290.973,079	622.995
2	346.854,123 290.973,079	3	346.855,113 290.991,319	18.267
3	346.855,113 290.991,319	4	346.855,158 290.992,148	0.83
4	346.855,158 290.992,148	5	346.232,679 290.997,291	622.5

Punct început	X / Y	Punct sfârșit	X / Y	Lungime segment (** (m)
5	346.232,679 290.997,291	6	346.232,612 290.996,462	0.832
6	346.232,612 290.996,462	1	346.231,149 290.978,226	18.295

\*\* Lungimile segmentelor sunt determinate în planul de proiecție Stereo 70 și sunt rotunjite la 1 milimetru.

\*\*\* Distanța dintre puncte este formată din segmente cumulate ce sunt mai mici decât valoarea 1 milimetru.





**DATE DESPRE IMOBILUL NR. 9524**

Oficiul de Cadastru și Publicitate Imobiliară DOLJ  
Biroul de Cadastru și Publicitate Imobiliară Craiova

**A. Partea I. Descrierea imobilului**

TEREN Extravilan

Adresa: Jud. Dolj, T 116, P 30

Nr. Crt	Nr cadastral Nr. topografic	Suprafața* (mp)	Observații / Referințe
A1	32645	Din acte: 17.059 Masurata: 16.888	Sector cadastral:23 Teren neimprejmuit;

**B. Partea II. Proprietari și acte**

Inscrieri privitoare la dreptul de proprietate și alte drepturi reale	Referințe
<b>106227 / 04/09/2015</b>	
Hotarare Judecatoreasca nr. 2019, din 06/10/2014 emis de JUDECATORIA CALAFAT (dosar nr 2352/201/2014);	
B1	A1
Intabulare, drept de PROPRIETATE, dobandit prin Hotarare Judecatoreasca, cota actuala 1/1, cota initiala 1/1	
1) <b>RADU MARIN</b>	
<i>OBSERVATII: Spanu Florea, Stoian Lucretia si Pasarica Anica</i>	

**C. Partea III. SARCINI .**

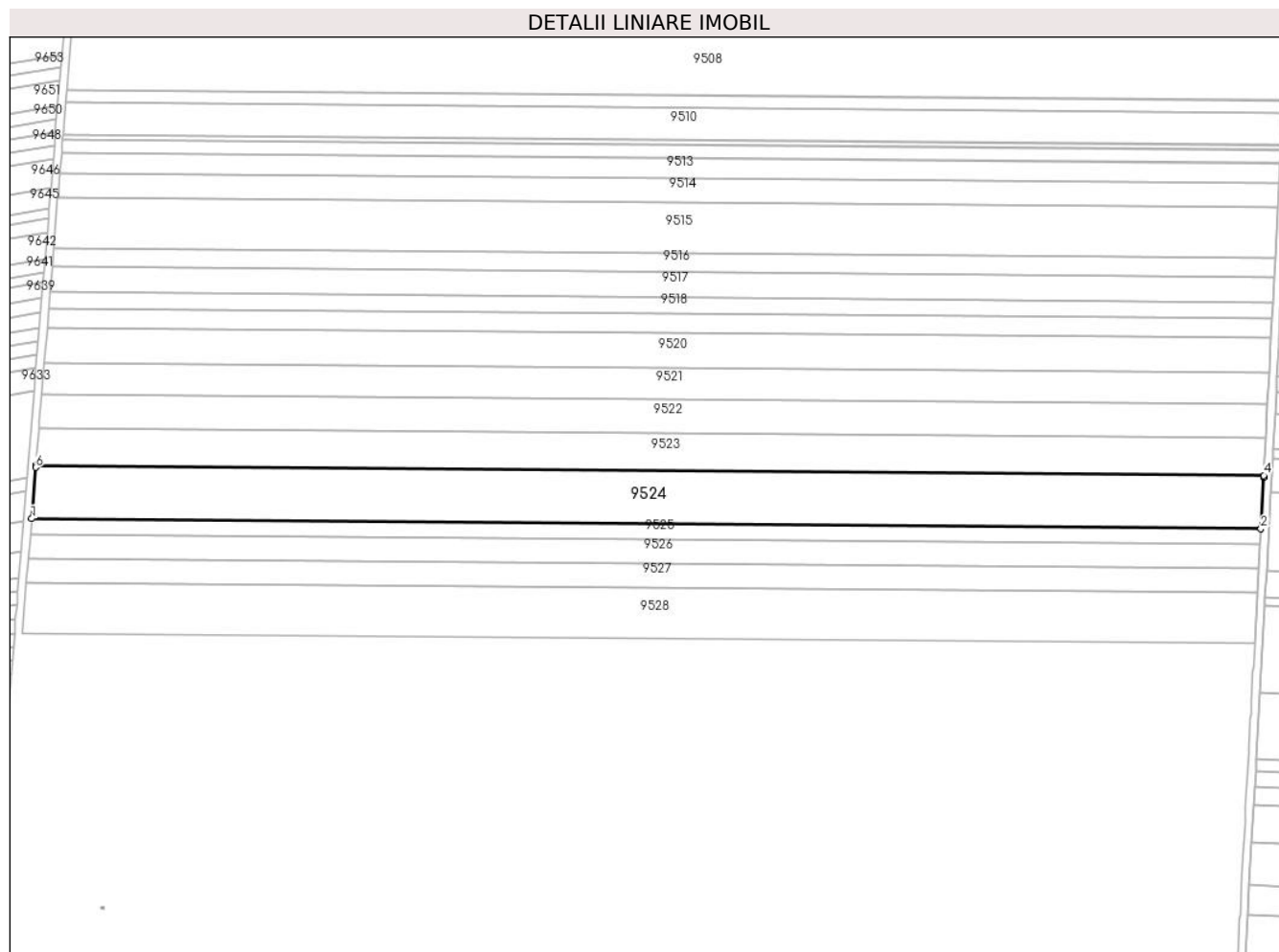
Inscrieri privind dezmembramintele dreptului de proprietate, drepturi reale de garanție și sarcini	Referințe
NU SUNT	

## Anexa Nr. 1 La Partea I

## Teren

Nr cadastral	Suprafața (mp)*	Observații / Referințe
32645	Din acte: 17.059 Masurata: 16.888	

\* Suprafața este determinată în planul de proiecție Stereo 70.



## Date referitoare la teren

Crt	Categorie folosință	Intravilan	Suprafața (mp)	Tarla	Parcelă	Nr. topo	Observații / Referințe
1	arabil	NU	16.888	116	30	-	

## Lungime Segmente

1) Valorile lungimilor segmentelor sunt obținute din proiecție în plan.

Punct început	X / Y	Punct sfârșit	X / Y	Lungime segment (** (m)
1	346.228,977 290.951,151	2	346.852,653 290.945,997	623.697
2	346.852,653 290.945,997	3	346.854,068 290.972,059	26.1
3	346.854,068 290.972,059	4	346.854,123 290.973,079	1.021
4	346.854,123 290.973,079	5	346.231,149 290.978,226	622.995

Punct început	X / Y	Punct sfârșit	X / Y	Lungime segment (** (m)
5	346.231,149 290.978,226	6	346.231,067 290.977,206	1.023
6	346.231,067 290.977,206	1	346.228,977 290.951,151	26.139

\*\* Lungimile segmentelor sunt determinate în planul de proiecție Stereo 70 și sunt rotunjite la 1 milimetru.

\*\*\* Distanța dintre puncte este formată din segmente cumulate ce sunt mai mici decât valoarea 1 milimetru.



**DATE DESPRE IMOBILUL NR. 9525**

Oficiul de Cadastru și Publicitate Imobiliară DOLJ  
Biroul de Cadastru și Publicitate Imobiliară Craiova

**A. Partea I. Descrierea imobilului**

TEREN Extravilan

Adresa: Jud. Dolj, T 116, P 31

Nr. Crt	Nr cadastral Nr. topografic	Suprafața* (mp)	Observații / Referințe
A1	35280	Din acte: 12.591 Masurata: 4.950	Sector cadastral:23 Teren neimpregmuit;

**B. Partea II. Proprietari și acte**

Inscrieri privitoare la dreptul de proprietate și alte drepturi reale		Referințe
<b>68949 / 23/03/2018</b>		
Act Administrativ nr. TDP nr. 1586-48474, din 31/01/1995 emis de COMISIA JUDETEANA DOLJ ( , CM nr . 273/08.12.2016 , Act de partaj voluntar aut. nr. 3591/08.12.2016 NP Budiana I R , Adeverinta nr. 10314/14.12.2017);		
B1	Intabulare, drept de PROPRIETATE, dobandit prin Succesiune, cota actuala 1/1, cota initiala 1/1 1) <b>SPÎNU FLORIAN</b> <i>OBSERVATII: pozitie transcrisa din CF 32646/Cetate, inscrisa prin incheierea nr. 194292 din 15/12/2017; def. Spinu Ion</i>	A1

**C. Partea III. SARCINI .**

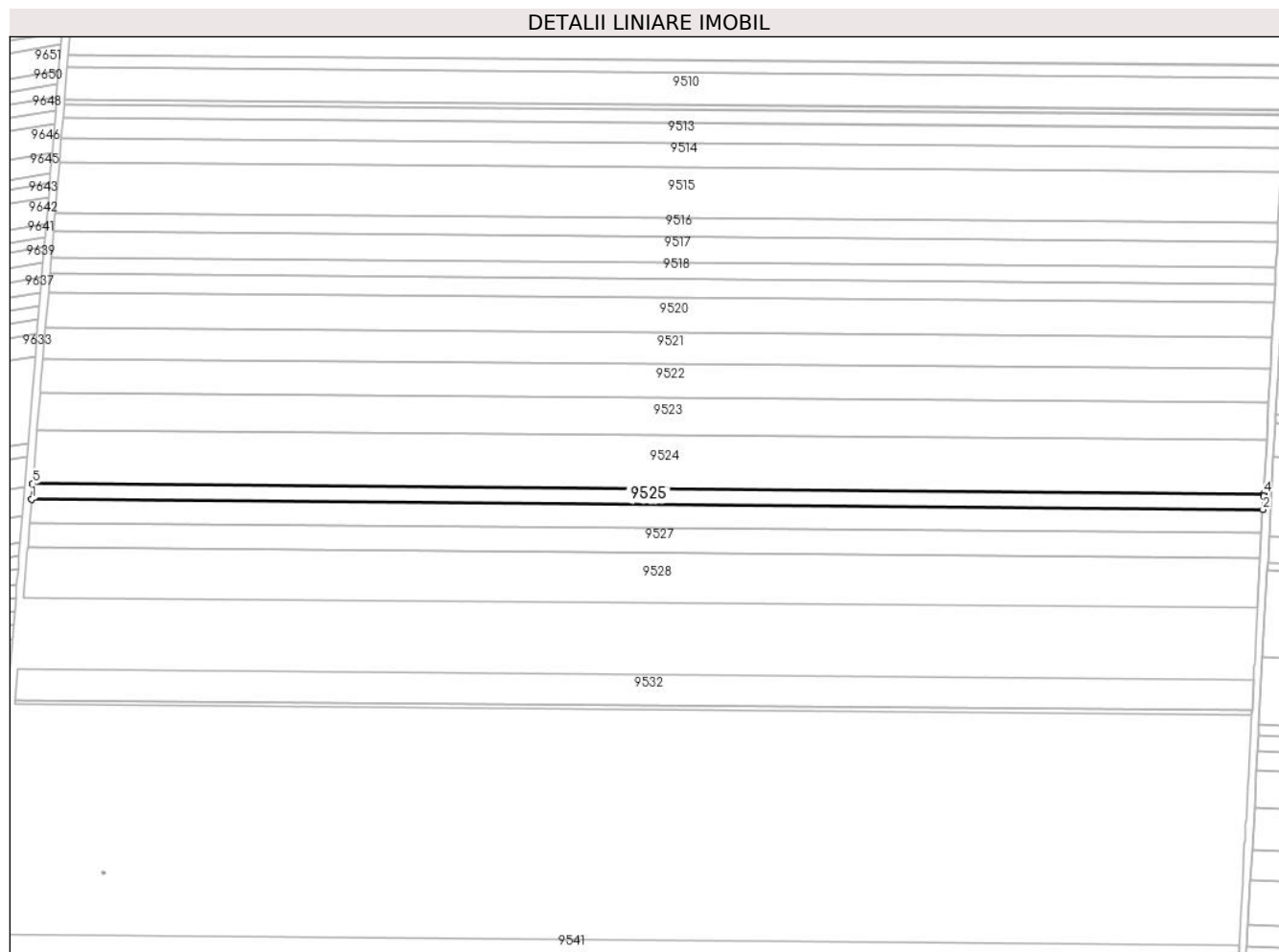
Inscrieri privind dezmembramintele dreptului de proprietate, drepturi reale de garanție și sarcini	Referințe
NU SUNT	

## Anexa Nr. 1 La Partea I

## Teren

Nr cadastral	Suprafața (mp)*	Observații / Referințe
35280	Din acte: 12.591 Masurata: 4.950	

\* Suprafața este determinată în planul de proiecție Stereo 70.



## Date referitoare la teren

Crt	Categorie folosință	Intra vilan	Suprafața (mp)	Tarla	Parcelă	Nr. topo	Observații / Referințe
1	arabil	NU	4.950	116	31	-	

## Lungime Segmente

1) Valorile lungimilor segmentelor sunt obținute din proiecție în plan.

Punct început	X / Y	Punct sfârșit	X / Y	Lungime segment (** (m)
1	346.228,341 290.943,221	2	346.852,222 290.938,066	623.902
2	346.852,222 290.938,066	3	346.852,583 290.944,705	6.649
3	346.852,583 290.944,705	4	346.852,653 290.945,997	1.294
4	346.852,653 290.945,997	5	346.228,977 290.951,151	623.697
5	346.228,977 290.951,151	6	346.228,873 290.949,858	1.297

Punct început	X / Y	Punct sfârșit	X / Y	Lungime segment (** (m)
6	346.228,873 290.949,858	1	346.228,341 290.943,221	6.658

\*\* Lungimile segmentelor sunt determinate în planul de proiecție Stereo 70 și sunt rotunjite la 1 milimetru.

\*\*\* Distanța dintre puncte este formată din segmente cumulate ce sunt mai mici decât valoarea 1 milimetru.





**DATE DESPRE IMOBILUL NR. 9526**

Oficiul de Cadastru și Publicitate Imobiliară DOLJ  
Biroul de Cadastru și Publicitate Imobiliară Craiova

**A. Partea I. Descrierea imobilului**

TEREN Extravilan

Adresa: Jud. Dolj, T 116, P 31

Nr. Crt	Nr cadastral Nr. topografic	Suprafața* (mp)	Observații / Referințe
A1	35281	Din acte: 12.591 Masurata: 7.515	Sector cadastral:23 Teren neimprejmut;

**B. Partea II. Proprietari și acte**

Inscrieri privitoare la dreptul de proprietate și alte drepturi reale		Referințe
<b>68949 / 23/03/2018</b>		
Act Notarial nr. cvc aut nr 604, din 22/03/2018 emis de Dragancea Ofelia;		
B1	Intabulare, drept de PROPRIETATE, dobandit prin Conventie, cota actuala 1/1, cota initiala 1/1 1) RADU ELENA CORINA	A1
<b>83051 / 19/04/2018</b>		
Act Notarial nr. Contract de vanzare aut nr 604, din 22/03/2018 emis de Dragancea Ofelia;		
B2	Se notează faptul că, imobilul face parte din patrimoniul de afecțiuni al lui : RADU ELENA CORINA INTREPRINDERE INDIVIDUALA	A1

**C. Partea III. SARCINI .**


Inscrieri privind dezmembramintele dreptului de proprietate, drepturi reale de garanție și sarcini	Referințe
NU SUNT	

## Anexa Nr. 1 La Partea I

## Teren

Nr cadastral	Suprafaţa (mp)*	Observații / Referințe
35281	Din acte: 12.591 Masurata: 7.515	

\* Suprafața este determinată în planul de proiecție Stereo 70.



## Date referitoare la teren

Crt	Categorie folosință	Intra vilan	Suprafața (mp)	Tarla	Parcelă	Nr. topo	Observații / Referințe
1	arabil	NU	7.515	116	31	-	

## Lungime Segmente

1) Valorile lungimilor segmentelor sunt obținute din proiecție în plan.

Punct început	X / Y	Punct sfârșit	X / Y	Lungime segment (** (m)
1	346.227,375 290.931,186	2	346.851,569 290.926,028	624.215
2	346.851,569 290.926,028	3	346.852,152 290.936,773	10.761
3	346.852,152 290.936,773	4	346.852,222 290.938,066	1.295
4	346.852,222 290.938,066	5	346.228,341 290.943,221	623.902
5	346.228,341 290.943,221	6	346.228,237 290.941,928	1.297

Punct început	X / Y	Punct sfârșit	X / Y	Lungime segment (** (m)
6	346.228,237 290.941,928	1	346.227,375 290.931,186	10.777

\*\* Lungimile segmentelor sunt determinate în planul de proiecție Stereo 70 și sunt rotunjite la 1 milimetru.

\*\*\* Distanța dintre puncte este formată din segmente cumulate ce sunt mai mici decât valoarea 1 milimetru.



**DATE DESPRE IMOBILUL NR. 9527**

Oficiul de Cadastru și Publicitate Imobiliară DOLJ  
Biroul de Cadastru și Publicitate Imobiliară Craiova

**A. Partea I. Descrierea imobilului**

TEREN Extravilan

Adresa: Jud. Dolj, T 116, P 32

Nr. Crt	Nr cadastral Nr. topografic	Suprafața* (mp)	Observații / Referințe
A1	32647	Din acte: 7.864 Masurata: 7.785	Sector cadastral:23 Teren neimprejmut;

**B. Partea II. Proprietari și acte**

Inscrieri privitoare la dreptul de proprietate și alte drepturi reale		Referințe
<b>167443 / 01/11/2017</b>		
Act Notarial nr. contract de vanzare aut nr 3369, din 31/10/2017 emis de Budiana Ionut Razvan;		
B1	Intabulare, drept de PROPRIETATE, dobandit prin Conventie, cota actuala 1/1, cota initiala 1/1 1) RADU ELENA CORINA 2) RADU MARIN	A1

**C. Partea III. SARCINI .**

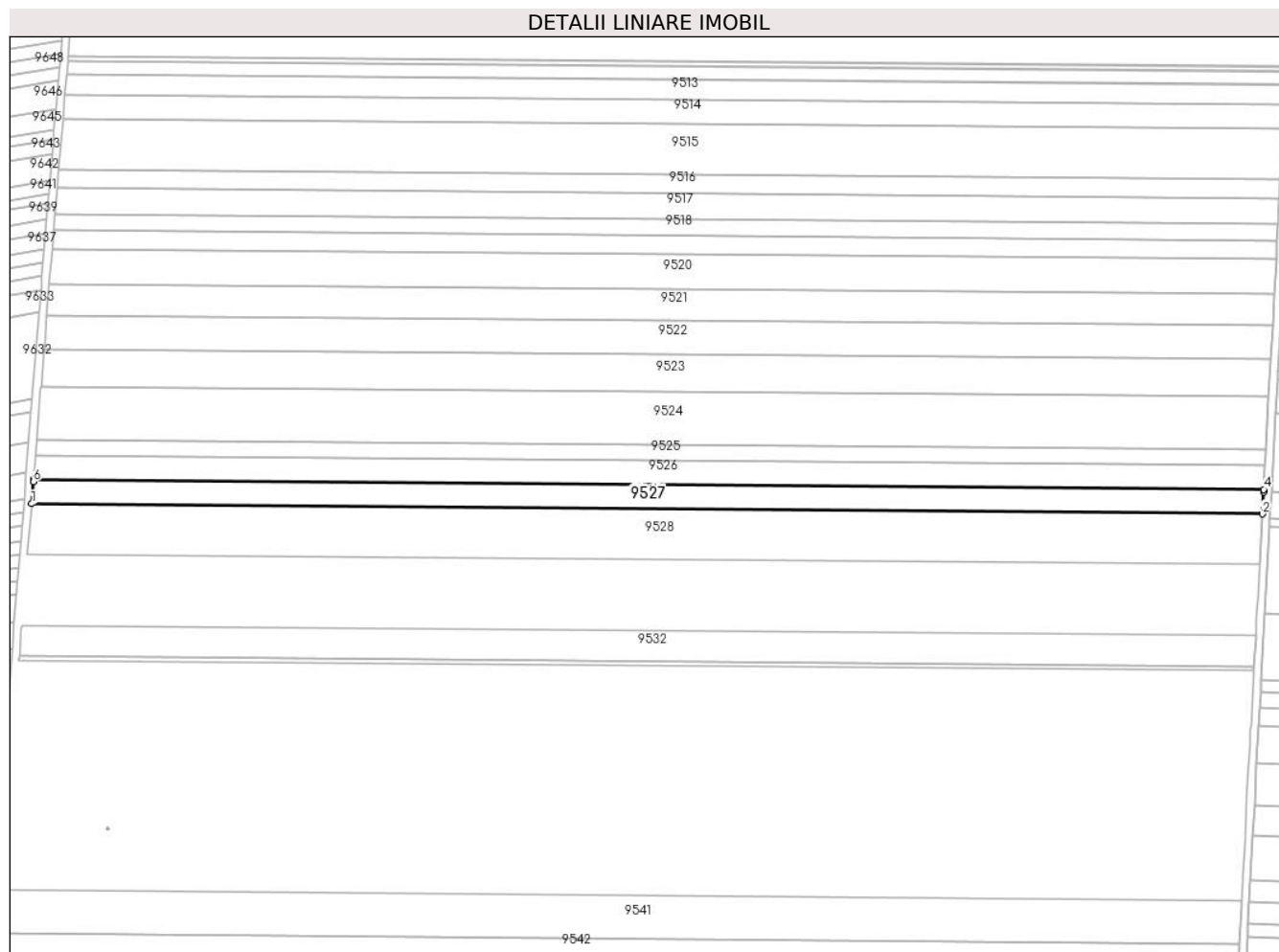
Inscrieri privind dezmembramintele dreptului de proprietate, drepturi reale de garanție și sarcini	Referințe
NU SUNT	

## Anexa Nr. 1 La Partea I

## Teren

Nr cadastral	Suprafața (mp)*	Observații / Referințe
32647	Din acte: 7.864 Masurata: 7.785	

\* Suprafața este determinată în planul de proiecție Stereo 70.



## Date referitoare la teren

Crt	Categorie folosință	Intra vilan	Suprafața (mp)	Tarla	Parcelă	Nr. topo	Observații / Referințe
1	arabil	NU	7.785	116	32	-	

## Lungime Segmente

1) Valorile lungimilor segmentelor sunt obținute din proiecție în plan.

Punct început	X / Y	Punct sfârșit	X / Y	Lungime segment (** (m)
1	346.226,375 290.918,726	2	346.850,892 290.913,565	624.538
2	346.850,892 290.913,565	3	346.851,499 290.924,737	11.188
3	346.851,499 290.924,737	4	346.851,569 290.926,028	1.293
4	346.851,569 290.926,028	5	346.227,375 290.931,186	624.215
5	346.227,375 290.931,186	6	346.227,271 290.929,894	1.296

Punct început	X / Y	Punct sfârșit	X / Y	Lungime segment (** (m)
6	346.227,271 290.929,894	1	346.226,375 290.918,726	11.204

\*\* Lungimile segmentelor sunt determinate în planul de proiecție Stereo 70 și sunt rotunjite la 1 milimetru.

\*\*\* Distanța dintre puncte este formată din segmente cumulate ce sunt mai mici decât valoarea 1 milimetru.





**DATE DESPRE IMOBILUL NR. 9528**

Oficiul de Cadastru și Publicitate Imobiliară DOLJ  
Biroul de Cadastru și Publicitate Imobiliară Craiova

**A. Partea I. Descrierea imobilului**

TEREN Extravilan

Adresa: Jud. Dolj, T 116, P 33,34

Nr. Crt	Nr cadastral Nr. topografic	Suprafața* (mp)	Observații / Referințe
A1	32416	Din acte: 16.100 Masurata: 15.939	Sector cadastral:23 Teren neimprijmit;

**B. Partea II. Proprietari și acte**

Inscrieri privitoare la dreptul de proprietate și alte drepturi reale		Referințe
<b>26283 / 22/03/2013</b>		
Act Notarial nr. contract de vanzare cumparare aut nr 1011, din 27/04/2011 emis de NP Stoenescu Florea;		
B1	Intabulare, drept de PROPRIETATE, dobandit prin Conventie, cota actuala 19/20, cota initiala 1/1 1) <b>BICU LAURENTIU</b> , casatorit cu	A1
<b>31355 / 04/03/2016</b>		
Act Notarial nr. ACT PARTAJ VOLUNTAR AUT.790, din 19/02/2016 emis de NP.Floricel MIHAI-MARIAN (act notarial nr. ACT LICHIDARE A REGIMULUI COMUNITATII LEGALE SUPLIMENT AUT.789/19-02-2016 emis de NP. Floricel MIHAI-MARIAN);		
B2	Se notează lichidarea comunității legale și menționarea cotelor-părți asupra imobilului înscris în cartea funciară, astfel: Bicu Laurentiu cota de 95/100 Bicu Daniela cota de 5/100	A1
B3	Intabulare, drept de PROPRIETATE, dobandit prin Conventie, cota actuala 1/20, cota initiala 5/100 1) <b>BICU LAURENTIU</b>	A1

**C. Partea III. SARCINI .**


Inscrieri privind dezmembramintele dreptului de proprietate, drepturi reale de garanție și sarcini	Referințe
NU SUNT	

## Anexa Nr. 1 La Partea I

## Teren

Nr cadastral	Suprafața (mp)*	Observații / Referințe
32416	Din acte: 16.100 Masurata: 15.939	

\* Suprafața este determinată în planul de proiecție Stereo 70.



## Date referitoare la teren

Crt	Categorie folosință	Intra vilan	Suprafața (mp)	Tarla	Parcelă	Nr. topo	Observații / Referințe
1	arabil	NU	6.336	116,116	33,34	-	
2	arabil	NU	9.603	116,116	33,34	-	

## Lungime Segmente

1) Valorile lungimilor segmentelor sunt obținute din proiecție în plan.

Punct început	X / Y	Punct sfârșit	X / Y	Lungime segment (** (m)
1	346.224,33 290.893,234	2	346.849,508 290.888,068	625.199
2	346.849,508 290.888,068	3	346.850,815 290.912,148	24.115
3	346.850,815 290.912,148	4	346.850,892 290.913,565	1.419
4	346.850,892 290.913,565	5	346.226,375 290.918,726	624.538

Punct început	X / Y	Punct sfârșit	X / Y	Lungime segment (** (m)
5	346.226,375 290.918,726	6	346.226,261 290.917,307	1.424
6	346.226,261 290.917,307	1	346.224,33 290.893,234	24.15

\*\* Lungimile segmentelor sunt determinate în planul de proiecție Stereo 70 și sunt rotunjite la 1 milimetru.

\*\*\* Distanța dintre puncte este formată din segmente cumulate ce sunt mai mici decât valoarea 1 milimetru.



**DATE DESPRE IMOBILUL NR. 9529**

Oficiul de Cadastru și Publicitate Imobiliară DOLJ  
Biroul de Cadastru și Publicitate Imobiliară Craiova

**A. Partea I. Descrierea imobilului**

TEREN Extravilan

Adresa: Jud. Dolj, T 116, P 35

Nr. Crt	Nr cadastral Nr. topografic	Suprafața* (mp)	Observații / Referințe
A1		7.769	Sector cadastral:23 Teren neimprejmuit;

**B. Partea II. Proprietari și acte**

Inscrieri privitoare la dreptul de proprietate și alte drepturi reale		Referințe
/		
Act Administrativ nr. TDP 1022-45342, din 16/05/1994 emis de CJSDPAT DOLJ;		
B1	Intabulare, drept de PROPRIETATE, dobandit prin Reconstituire, cota actuala 1/1, cota initiala 1/1 1) ONCICĂ GHE. FLOREA, LIPSA CNP	A1

**C. Partea III. SARCINI .**

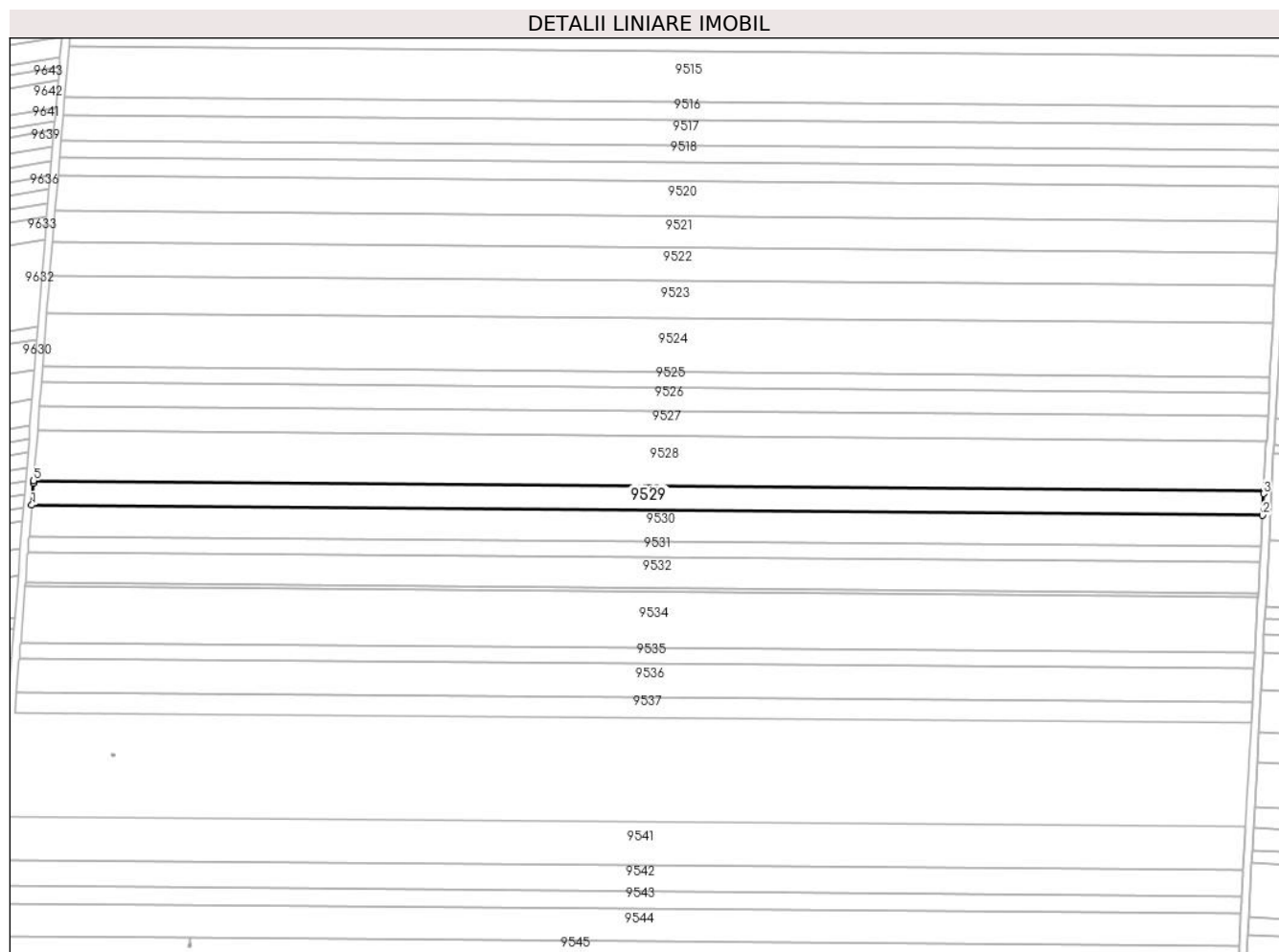
Inscrieri privind dezmembramintele dreptului de proprietate, drepturi reale de garanție și sarcini	Referințe
NU SUNT	

## Anexa Nr. 1 La Partea I

## Teren

Nr cadastral	Suprafața (mp)*	Observații / Referințe
	7.769	

\* Suprafața este determinată în planul de proiecție Stereo 70.



## Date referitoare la teren

Crt	Categorie folosință	Intravilan	Suprafața (mp)	Tarla	Parcelă	Nr. topo	Observații / Referințe
1	arabil	NU	7.769	116	35	-	

## Lungime Segmente

1) Valorile lungimilor segmentelor sunt obținute din proiecție în plan.

Punct început	X / Y	Punct sfârșit	X / Y	Lungime segment (** (m)
1	346.223,334 290.880,818	2	346.848,834 290.875,65	625.521
2	346.848,834 290.875,65	3	346.849,431 290.886,652	11.018
3	346.849,431 290.886,652	4	346.849,508 290.888,068	1.418
4	346.849,508 290.888,068	5	346.224,33 290.893,234	625.199
5	346.224,33 290.893,234	6	346.224,216 290.891,817	1.422

Punct început	X / Y	Punct sfârșit	X / Y	Lungime segment (** (m)
6	346.224,216 290.891,817	1	346.223,334 290.880,818	11.034

\*\* Lungimile segmentelor sunt determinate în planul de proiecție Stereo 70 și sunt rotunjite la 1 milimetru.

\*\*\* Distanța dintre puncte este formată din segmente cumulate ce sunt mai mici decât valoarea 1 milimetru.





**DATE DESPRE IMOBILUL NR. 9530**

Oficiul de Cadastru și Publicitate Imobiliară DOLJ  
Biroul de Cadastru și Publicitate Imobiliară Craiova

**A. Partea I. Descrierea imobilului**

TEREN Extravilan

Adresa: Jud. Dolj, T 116, P 36

Nr. Crt	Nr cadastral Nr. topografic	Suprafața* (mp)	Observații / Referințe
A1	32649	Din acte: 10.000 Masurata: 9.900	Sector cadastral:23 Teren neimprejmuit;

**B. Partea II. Proprietari și acte**

Inscrieri privitoare la dreptul de proprietate și alte drepturi reale	Referințe
<b>24368 / 06/03/2015</b>	
Hotarare Judecatoreasca nr. sentinta civila nr 1075, din 19/05/2014 emis de JUDECATORIA CALAFAT (dosar nr 1175/201/2014);	
B1	Intabulare, drept de PROPRIETATE, dobandit prin Hotarare Judecatoreasca, cota actuala 1/1, cota initiala 1/1 1) RADU MARIN

**C. Partea III. SARCINI .**

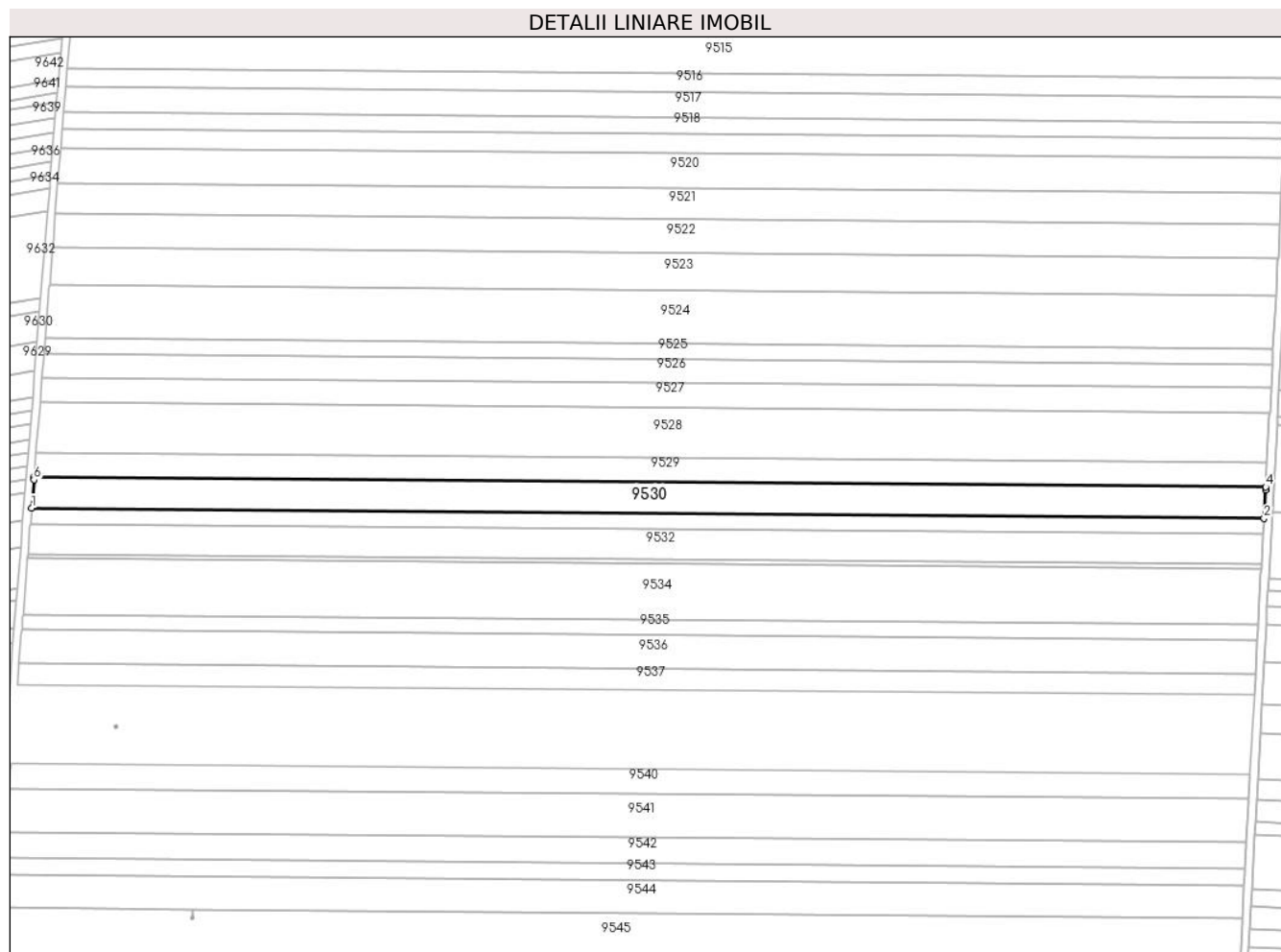
Inscrieri privind dezmembramintele dreptului de proprietate, drepturi reale de garanție și sarcini	Referințe
NU SUNT	

## Anexa Nr. 1 La Partea I

## Teren

Nr cadastral	Suprafața (mp)*	Observații / Referințe
32649	Din acte: 10.000 Masurata: 9.900	

\* Suprafața este determinată în planul de proiecție Stereo 70.



## Date referitoare la teren

Crt	Categorie folosință	Intra vilan	Suprafața (mp)	Tarla	Parcelă	Nr. topo	Observații / Referințe
1	arabil	NU	9.900	116	36	-	

## Lungime Segmente

1) Valorile lungimilor segmentelor sunt obținute din proiecție în plan.

Punct început	X / Y	Punct sfârșit	X / Y	Lungime segment (** (m)
1	346.222,065 290.865,007	2	346.847,975 290.859,835	625.931
2	346.847,975 290.859,835	3	346.848,757 290.874,234	14.42
3	346.848,757 290.874,234	4	346.848,834 290.875,65	1.418
4	346.848,834 290.875,65	5	346.223,334 290.880,818	625.521
5	346.223,334 290.880,818	6	346.223,22 290.879,403	1.42

Punct început	X / Y	Punct sfârșit	X / Y	Lungime segment (** (m)
6	346.223,22 290.879,403	1	346.222,065 290.865,007	14.442

\*\* Lungimile segmentelor sunt determinate în planul de proiecție Stereo 70 și sunt rotunjite la 1 milimetru.

\*\*\* Distanța dintre puncte este formată din segmente cumulate ce sunt mai mici decât valoarea 1 milimetru.



**DATE DESPRE IMOBILUL NR. 9531**

Oficiul de Cadastru și Publicitate Imobiliară DOLJ  
Biroul de Cadastru și Publicitate Imobiliară Craiova

**A. Partea I. Descrierea imobilului**

TEREN Extravilan

Adresa: Jud. Dolj, T 116, P 37

Nr. Crt	Nr cadastral Nr. topografic	Suprafața* (mp)	Observații / Referințe
A1	32650	Din acte: 5.000 Masurata: 4.950	Sector cadastral:23 Teren neimprejmuit;

**B. Partea II. Proprietari și acte**

Inscrieri privitoare la dreptul de proprietate și alte drepturi reale		Referințe
<b>30322 / 20/03/2015</b>		
Hotarare Judecatoreasca nr. Sentinta civila nr 540, din 05/03/2014 emis de JUDECATORIA CALAFAT;		
B1	Intabulare, drept de PROPRIETATE, dobandit prin Hotarare Judecatoreasca, cota actuala 1/1, cota initiala 1/1 1) RADU MARIN	A1

**C. Partea III. SARCINI .**


Inscrieri privind dezmembramintele dreptului de proprietate, drepturi reale de garanție și sarcini	Referințe
NU SUNT	

## Anexa Nr. 1 La Partea I

## Teren

Nr cadastral	Suprafaţa (mp)*	Observații / Referințe
32650	Din acte: 5.000 Masurata: 4.950	

\* Suprafața este determinată în planul de proiecție Stereo 70.



## Date referitoare la teren

Crt	Categorie folosință	Intra vilan	Suprafața (mp)	Tarla	Parcelă	Nr. topo	Observații / Referințe
1	arabil	NU	4.950	116	37	-	

## Lungime Segmente

1) Valorile lungimilor segmentelor sunt obținute din proiecție în plan.

Punct început	X / Y	Punct sfârșit	X / Y	Lungime segment (** (m)
1	346.221,431 290.857,105	2	346.847,546 290.851,931	626.136
2	346.847,546 290.851,931	3	346.847,89 290.858,261	6.339
3	346.847,89 290.858,261	4	346.847,975 290.859,835	1.576
4	346.847,975 290.859,835	5	346.222,065 290.865,007	625.931
5	346.222,065 290.865,007	6	346.221,939 290.863,432	1.58

Punct început	X / Y	Punct sfârşit	X / Y	Lungime segment (** (m)
6	346.221,939 290.863,432	1	346.221,431 290.857,105	6.347

\*\* Lungimile segmentelor sunt determinate în planul de proiecţie Stereo 70 şi sunt rotunjite la 1 milimetru.

\*\*\* Distanţa dintre puncte este formată din segmente cumulate ce sunt mai mici decât valoarea 1 milimetru.





**DATE DESPRE IMOBILUL NR. 9532**

Oficiul de Cadastru și Publicitate Imobiliară DOLJ  
Biroul de Cadastru și Publicitate Imobiliară Craiova

**A. Partea I. Descrierea imobilului**

TEREN Extravilan

Adresa: Jud. Dolj, T 116, P 38

Nr. Crt	Nr cadastral Nr. topografic	Suprafața* (mp)	Observații / Referințe
A1		9.800	Sector cadastral:23 Teren neimpregmuit;

**B. Partea II. Proprietari și acte**

Inscrieri privitoare la dreptul de proprietate și alte drepturi reale	Referințe
/	
Act Administrativ nr. TDP 1145-59371, din 06/07/1994 emis de CJSDPAT DOLJ;	
B1	A1
Intabulare, drept de PROPRIETATE, dobandit prin Reconstituire, cota actuala 1/1, cota initiala 1/1	
1) DOROBANȚU I. ELENA, LIPSA CNP	

**C. Partea III. SARCINI .**

Inscrieri privind dezmembramintele dreptului de proprietate, drepturi reale de garanție și sarcini	Referințe
NU SUNT	

## Anexa Nr. 1 La Partea I

## Teren

Nr cadastral	Suprafața (mp)*	Observații / Referințe
	9.800	

\* Suprafața este determinată în planul de proiecție Stereo 70.

DETALII LINIARE IMOBIL	
9639	9517
	9518
9636	9520
9634	9521
	9522
9632	9523
	9524
9630	9525
9629	9526
9628	9527
	9528
	9529
	9530
	9531
	9532
	9534
	9535
	9536
	9537
	9538
	9539
	9540
	9541
	9542
	9543
	9544
	9545
	9546

## Date referitoare la teren

Crt	Categorie folosință	Intravilan	Suprafața (mp)	Tarla	Parcelă	Nr. topo	Observații / Referințe
1	arabil	NU	9.800	116	38	-	

## Lungime Segmente

1) Valorile lungimilor segmentelor sunt obținute din proiecție în plan.

Punct început	X / Y	Punct sfârșit	X / Y	Lungime segment (** (m)
1	346.220,177 290.841,468	2	346.846,697 290.836,291	626.541
2	346.846,697 290.836,291	3	346.847,456 290.850,278	14.008
3	346.847,456 290.850,278	4	346.847,546 290.851,931	1.655
4	346.847,546 290.851,931	5	346.221,431 290.857,105	626.136
5	346.221,431 290.857,105	6	346.221,298 290.855,451	1.659

Punct început	X / Y	Punct sfârșit	X / Y	Lungime segment (** (m)
6	346.221,298 290.855,451	1	346.220,177 290.841,468	14.028

\*\* Lungimile segmentelor sunt determinate în planul de proiecție Stereo 70 și sunt rotunjite la 1 milimetru.

\*\*\* Distanța dintre puncte este formată din segmente cumulate ce sunt mai mici decât valoarea 1 milimetru.



**DATE DESPRE IMOBILUL NR. 9533**

Oficiul de Cadastru și Publicitate Imobiliară DOLJ  
Biroul de Cadastru și Publicitate Imobiliară Craiova

**A. Partea I. Descrierea imobilului**

TEREN Extravilan

Adresa: Jud. Dolj, T 116, P 38/1

Nr. Crt	Nr cadastral Nr. topografic	Suprafața* (mp)	Observații / Referințe
A1	32652	Din acte: 1.300 Masurata: 1.287	Sector cadastral:23 Teren neimprejmuit;

**B. Partea II. Proprietari și acte**

Inscrieri privitoare la dreptul de proprietate și alte drepturi reale	Referințe
<b>127107 / 30/09/2016</b>	
Act Notarial nr. contract de vanzare aut nr 2694, din 21/09/2016 emis de Budiana Ionut Razvan (Contract de vanzare);	
B1	A1
Intabulare, drept de PROPRIETATE, dobandit prin Conventie, cota actuala 1/1, cota initiala 1/1	
1) RADU ELENA CORINA	
2) RADU MARIN	

**C. Partea III. SARCINI .**

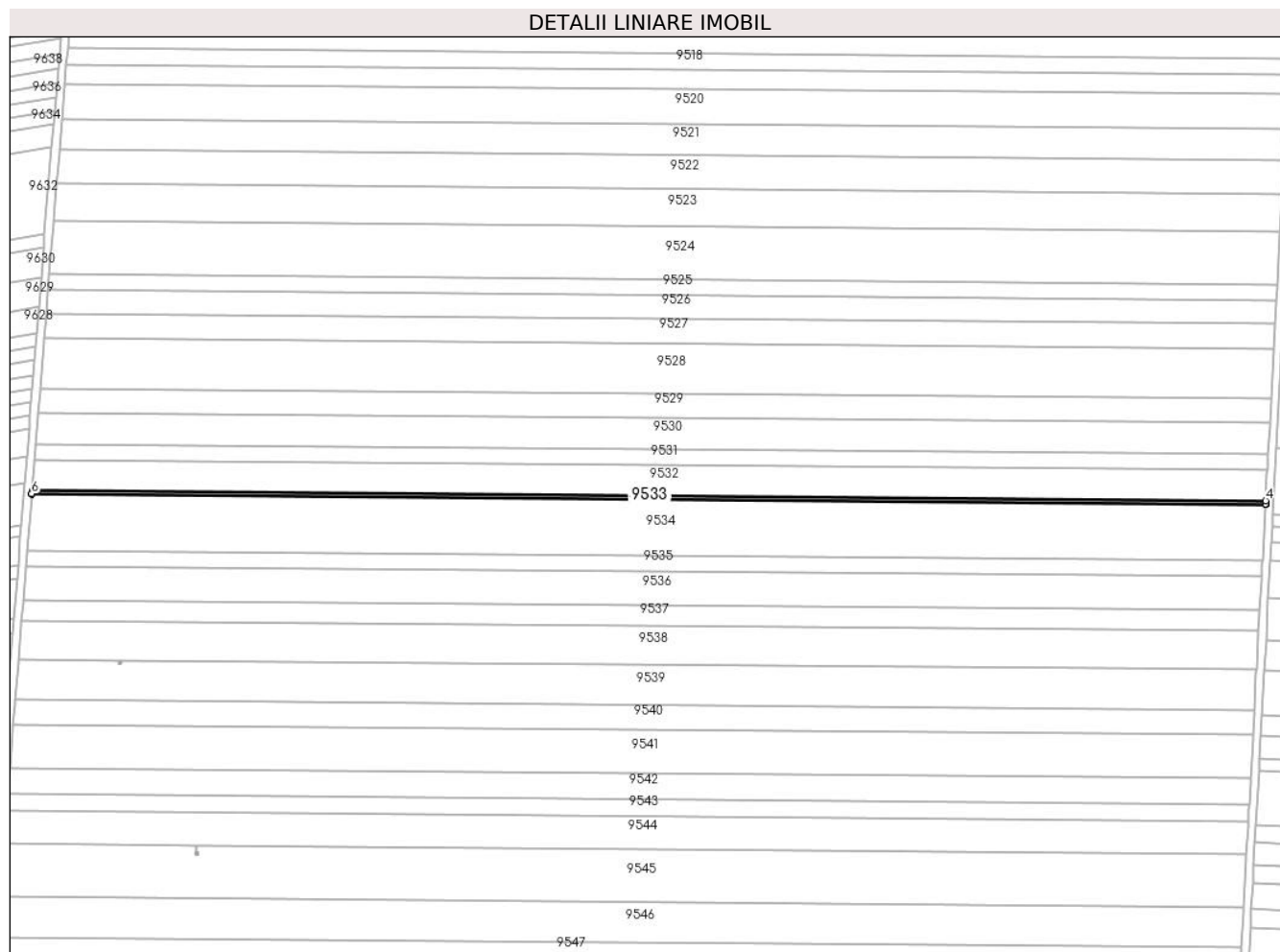
Inscrieri privind dezmembramintele dreptului de proprietate, drepturi reale de garanție și sarcini	Referințe
NU SUNT	

## Anexa Nr. 1 La Partea I

## Teren

Nr cadastral	Suprafața (mp)*	Observații / Referințe
32652	Din acte: 1.300 Masurata: 1.287	

\* Suprafața este determinată în planul de proiecție Stereo 70.



## Date referitoare la teren

Crt	Categorie folosință	Intravilan	Suprafața (mp)	Tarla	Parcelă	Nr. topo	Observații / Referințe
1	arabil	NU	1.287	116	38/1	-	

## Lungime Segmente

1) Valorile lungimilor segmentelor sunt obținute din proiecție în plan.

Punct început	X / Y	Punct sfârșit	X / Y	Lungime segment (** (m)
1	346.220,012 290.839,415	2	346.846,585 290.834,238	626.594
2	346.846,585 290.834,238	3	346.846,607 290.834,639	0.402
3	346.846,607 290.834,639	4	346.846,697 290.836,291	1.654
4	346.846,697 290.836,291	5	346.220,177 290.841,468	626.541
5	346.220,177 290.841,468	6	346.220,044 290.839,815	1.658

Punct început	X / Y	Punct sfârşit	X / Y	Lungime segment (** (m)
6	346.220,044 290.839,815	1	346.220,012 290.839,415	0.401

\*\* Lungimile segmentelor sunt determinate în planul de proiecţie Stereo 70 şi sunt rotunjite la 1 milimetru.

\*\*\* Distanţa dintre puncte este formată din segmente cumulate ce sunt mai mici decât valoarea 1 milimetru.





**DATE DESPRE IMOBILUL NR. 9534**

Oficiul de Cadastru și Publicitate Imobiliară DOLJ  
Biroul de Cadastru și Publicitate Imobiliară Craiova

**A. Partea I. Descrierea imobilului**

TEREN Extravilan

Adresa: Jud. Dolj, T 116, P 39

Nr. Crt	Nr cadastral Nr. topografic	Suprafața* (mp)	Observații / Referințe
A1		17.800	Sector cadastral:23 Teren neimprejmuit;

**B. Partea II. Proprietari și acte**

Inscrieri privitoare la dreptul de proprietate și alte drepturi reale		Referințe
/		
Act Administrativ nr. TDP 1888-9682, din 10/02/1995 emis de CJSDPAT DOLJ;		
B1	Intabulare, drept de PROPRIETATE, dobandit prin Reconstituire, cota actuala 1/1, cota initiala 1/1 1) SPÎNU G. MARIA, LIPSA CNP	A1

**C. Partea III. SARCINI .**

Inscrieri privind dezmembramintele dreptului de proprietate, drepturi reale de garanție și sarcini	Referințe
NU SUNT	

## Anexa Nr. 1 La Partea I

## Teren

Nr cadastral	Suprafața (mp)*	Observații / Referințe
	17.800	

\* Suprafața este determinată în planul de proiecție Stereo 70.

DETALII LINIARE IMOBIL	
9636	9520
9634	9521
	9522
9632	9523
	9524
9630	9525
9629	9526
9628	9527
	9528
	9529
	9530
	9531
	9532
	9534
	9535
	9536
	9537
	9538
	9539
	9540
	9541
	9542
	9543
	9544
	9545
	9546
	9547

## Date referitoare la teren

Crt	Categorie folosință	Intra vilan	Suprafața (mp)	Tarla	Parcelă	Nr. topo	Observații / Referințe
1	arabil	NU	17.800	116	39	-	

## Lungime Segmente

1) Valorile lungimilor segmentelor sunt obținute din proiecție în plan.

Punct început	X / Y	Punct sfârșit	X / Y	Lungime segment (** (m)
1	346.217,735 290.811,042	2	346.845,045 290.805,859	627.331
2	346.845,045 290.805,859	3	346.846,495 290.832,565	26.745
3	346.846,495 290.832,565	4	346.846,585 290.834,238	1.675
4	346.846,585 290.834,238	5	346.220,012 290.839,415	626.594
5	346.220,012 290.839,415	6	346.219,878 290.837,742	1.678

Punct început	X / Y	Punct sfârșit	X / Y	Lungime segment (** (m)
6	346.219,878 290.837,742	1	346.217,735 290.811,042	26.786

\*\* Lungimile segmentelor sunt determinate în planul de proiecție Stereo 70 și sunt rotunjite la 1 milimetru.

\*\*\* Distanța dintre puncte este formată din segmente cumulate ce sunt mai mici decât valoarea 1 milimetru.



**DATE DESPRE IMOBILUL NR. 9535**

Oficiul de Cadastru și Publicitate Imobiliară DOLJ  
Biroul de Cadastru și Publicitate Imobiliară Craiova

**A. Partea I. Descrierea imobilului**

TEREN Extravilan

Adresa: Jud. Dolj, T 116, P 40

Nr. Crt	Nr cadastral Nr. topografic	Suprafața* (mp)	Observații / Referințe
A1	33264	Din acte: 5.000 Masurata: 4.950	Sector cadastral:23 Teren neimprejmuit;

**B. Partea II. Proprietari și acte**

Inscrieri privitoare la dreptul de proprietate și alte drepturi reale		Referințe
<b>36738 / 03/04/2015</b>		
Hotarare Judecatoreasca nr. Sentinta civila nr 1344, din 05/06/2014 emis de Judecatoria Calafat;		
B1	Intabulare, drept de PROPRIETATE, dobandit prin Hotarare Judecatoreasca, cota actuala 1/1, cota initiala 1/1 1) RADU MARIN	A1

**C. Partea III. SARCINI .**


Inscrieri privind dezmembramintele dreptului de proprietate, drepturi reale de garanție și sarcini	Referințe
NU SUNT	

## Anexa Nr. 1 La Partea I

## Teren

Nr cadastral	Suprafața (mp)*	Observații / Referințe
33264	Din acte: 5.000 Masurata: 4.950	

\* Suprafața este determinată în planul de proiecție Stereo 70.



## Date referitoare la teren

Crt	Categorie folosință	Intra vilan	Suprafața (mp)	Tarla	Parcelă	Nr. topo	Observații / Referințe
1	arabil	NU	4.950	116	40	-	

## Lungime Segmente

1) Valorile lungimilor segmentelor sunt obținute din proiecție în plan.

Punct început	X / Y	Punct sfârșit	X / Y	Lungime segment (** (m)
1	346.217,103 290.803,158	2	346.844,617 290.797,973	627.535
2	346.844,617 290.797,973	3	346.844,954 290.804,188	6.224
3	346.844,954 290.804,188	4	346.845,045 290.805,859	1.673
4	346.845,045 290.805,859	5	346.217,735 290.811,042	627.331
5	346.217,735 290.811,042	6	346.217,601 290.809,371	1.676

Punct început	X / Y	Punct sfârșit	X / Y	Lungime segment (** (m)
6	346.217,601 290.809,371	1	346.217,103 290.803,158	6.233

\*\* Lungimile segmentelor sunt determinate în planul de proiecție Stereo 70 și sunt rotunjite la 1 milimetru.

\*\*\* Distanța dintre puncte este formată din segmente cumulate ce sunt mai mici decât valoarea 1 milimetru.





**DATE DESPRE IMOBILUL NR. 9536**

Oficiul de Cadastru și Publicitate Imobiliară DOLJ  
 Biroul de Cadastru și Publicitate Imobiliară Craiova

**A. Partea I. Descrierea imobilului**

TEREN Extravilan

Adresa: Jud. Dolj, T 116, P 40

Nr. Crt	Nr cadastral Nr. topografic	Suprafața* (mp)	Observații / Referințe
A1		Din acte: 15.800 Masurata: 10.800	Sector cadastral:23 Teren neimprejmuit; Diferenta de suprafata se regaseste la ID-ul 9535

**B. Partea II. Proprietari și acte**

Inscrieri privitoare la dreptul de proprietate și alte drepturi reale		Referințe
/		
Act Administrativ nr. TDP 995-58987, din 25/04/1994 emis de CJSDPAT DOLJ;		
B1	Intabulare, drept de PROPRIETATE, dobandit prin Reconstituire, cota actuala 1/1, cota initiala 1/1 1) <b>DĂLĂ D. ION</b> , LIPSA CNP 2) <b>DĂLĂ M. IULIA</b> , LIPSA CNP	A1

**C. Partea III. SARCINI .**

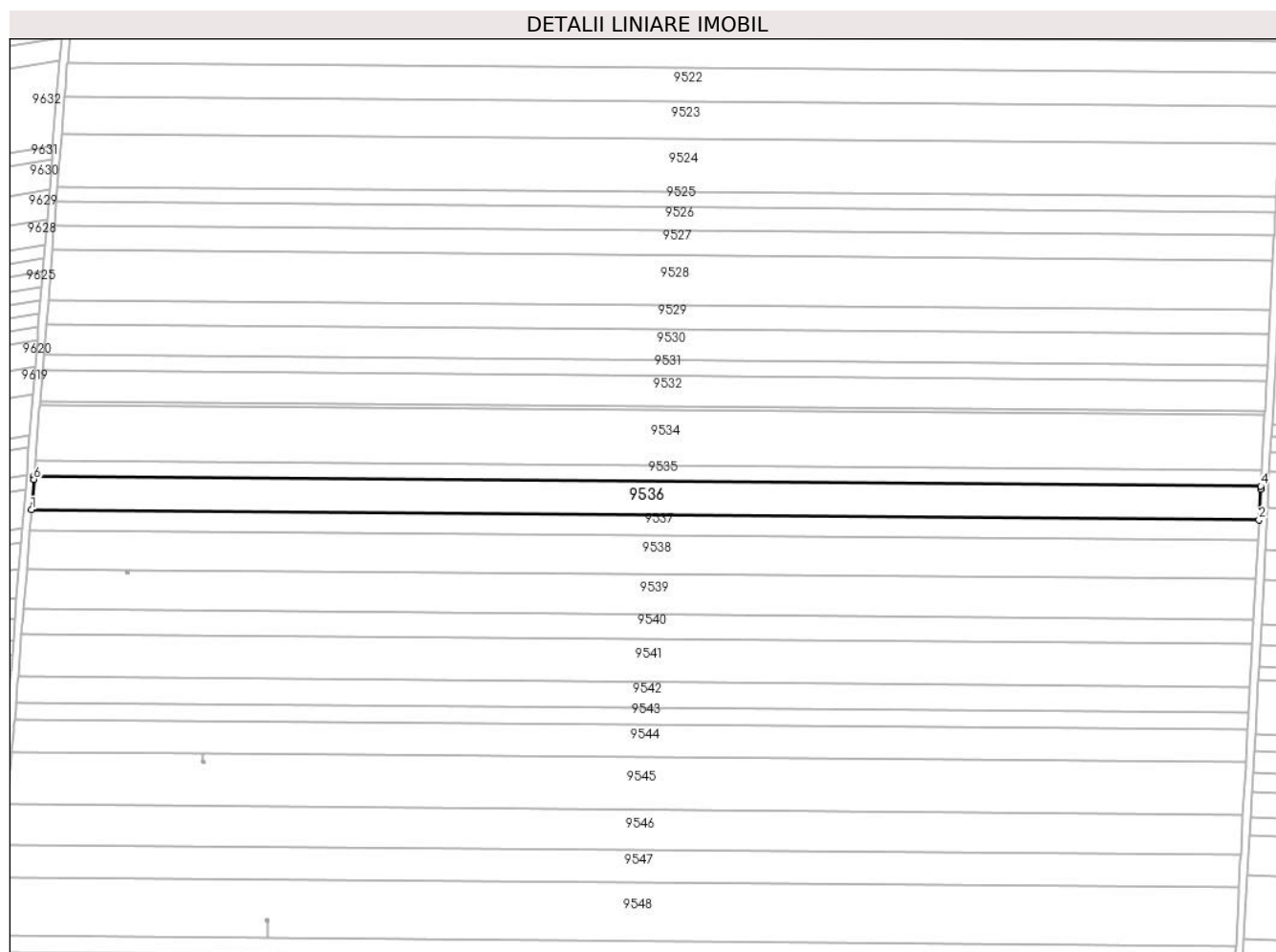
Inscrieri privind dezmembramintele dreptului de proprietate, drepturi reale de garanție și sarcini	Referințe
NU SUNT	

## Anexa Nr. 1 La Partea I

## Teren

Nr cadastral	Suprafața (mp)*	Observații / Referințe
	Din acte: 15.800 Masurata: 10.800	Diferenta de suprafata se regaseste la ID-ul 9535

\* Suprafața este determinată în planul de proiecție Stereo 70.



## Date referitoare la teren

Crt	Categorie folosință	Intravilan	Suprafața (mp)	Tarla	Parcelă	Nr. topo	Observații / Referințe
1	arabil	NU	10.800	116	40	-	

## Lungime Segmente

1) Valorile lungimilor segmentelor sunt obținute din proiecție în plan.

Punct început	X / Y	Punct sfârșit	X / Y	Lungime segment (** (m)
1	346.215,723 290.785,965	2	346.843,684 290.780,776	627.982
2	346.843,684 290.780,776	3	346.844,526 290.796,302	15.549
3	346.844,526 290.796,302	4	346.844,617 290.797,973	1.673
4	346.844,617 290.797,973	5	346.217,103 290.803,158	627.535

Punct început	X / Y	Punct sfârșit	X / Y	Lungime segment (** (m)
5	346.217,103 290.803,158	6	346.216,969 290.801,487	1.676
6	346.216,969 290.801,487	1	346.215,723 290.785,965	15.572

\*\* Lungimile segmentelor sunt determinate în planul de proiecție Stereo 70 și sunt rotunjite la 1 milimetru.

\*\*\* Distanța dintre puncte este formată din segmente cumulate ce sunt mai mici decât valoarea 1 milimetru.



**DATE DESPRE IMOBILUL NR. 9537**

Oficiul de Cadastru și Publicitate Imobiliară DOLJ  
Biroul de Cadastru și Publicitate Imobiliară Craiova

**A. Partea I. Descrierea imobilului**

TEREN Extravilan

Adresa: Jud. Dolj, T 116, P 41

Nr. Crt	Nr cadastral Nr. topografic	Suprafața* (mp)	Observații / Referințe
A1	32655	Din acte: 6.703 Masurata: 6.636	Sector cadastral:23 Teren neimprejmuit;

**B. Partea II. Proprietari și acte**

Inscrieri privitoare la dreptul de proprietate și alte drepturi reale		Referințe
<b>285266 / 23/12/2019</b>		
Act Notarial nr. 4027, din 20/12/2019 emis de Budiana Ionut Razvan;		
B1	Intabulare, drept de PROPRIETATE, dobandit prin Conventie, cota actuala 1/1, cota initiala 1/1 1) RADU ELENA CORINA 2) RADU MARIN	A1

**C. Partea III. SARCINI .**


Inscrieri privind dezmembramintele dreptului de proprietate, drepturi reale de garanție și sarcini	Referințe
NU SUNT	

## Anexa Nr. 1 La Partea I

## Teren

Nr cadastral	Suprafața (mp)*	Observații / Referințe
32655	Din acte: 6.703 Masurata: 6.636	

\* Suprafața este determinată în planul de proiecție Stereo 70.



## Date referitoare la teren

Crt	Categorie folosință	Intravilan	Suprafața (mp)	Tarla	Parcelă	Nr. topo	Observații / Referințe
1	arabil	NU	6.636	116	41	-	

## Lungime Segmente

1) Valorile lungimilor segmentelor sunt obținute din proiecție în plan.

Punct început	X / Y	Punct sfârșit	X / Y	Lungime segment (** (m)
1	346.214,876 290.775,407	2	346.843,11 290.770,215	628.255
2	346.843,11 290.770,215	3	346.843,593 290.779,107	8.905
3	346.843,593 290.779,107	4	346.843,684 290.780,776	1.671
4	346.843,684 290.780,776	5	346.215,723 290.785,965	627.982
5	346.215,723 290.785,965	6	346.215,589 290.784,295	1.675

Punct început	X / Y	Punct sfârșit	X / Y	Lungime segment (** (m)
6	346.215,589 290.784,295	1	346.214,876 290.775,407	8.917

\*\* Lungimile segmentelor sunt determinate în planul de proiecție Stereo 70 și sunt rotunjite la 1 milimetru.

\*\*\* Distanța dintre puncte este formată din segmente cumulate ce sunt mai mici decât valoarea 1 milimetru.





**DATE DESPRE IMOBILUL NR. 9538**

Oficiul de Cadastru și Publicitate Imobiliară DOLJ  
Biroul de Cadastru și Publicitate Imobiliară Craiova

**A. Partea I. Descrierea imobilului**

TEREN Extravilan

Adresa: Jud. Dolj, T 116, P 42

Nr. Crt	Nr cadastral Nr. topografic	Suprafața* (mp)	Observații / Referințe
A1	32656	Din acte: 12.500 Masurata: 12.375	Sector cadastral:23 Teren neimprejmut;

**B. Partea II. Proprietari și acte**

Inscrieri privitoare la dreptul de proprietate și alte drepturi reale		Referințe
<b>266311 / 04/11/2021</b>		
Act Administrativ nr. TDP NR. 2019-15026, din 22/08/1995 emis de CJSDPAT DOLJ (CM nr. 172/22.08.2019 NP Budiana I R , CM S nr. 90/30.12.2019 NP Ponetchi Alina; act administrativ nr Adeverinta nr. 9795/ din 01.11.2021, emis de Primaria Comunei Cetate);		
B1	Intabulare, drept de PROPRIETATE, dobandit prin Succesiune, cota actuala 1/2, cota initiala 1/2 1) IACOB ELENA	A1
<b>158805 / 26/08/2022</b>		
Act Notarial nr. Contract de Donatie imobil aut. nr. 1871, din 26/08/2022 emis de PONETCHI Alina;		
B2	Intabulare, drept de PROPRIETATE, dobandit prin Conventie, cota actuala 4/8, cota initiala 4/8 1) IACOB ELENA	A1

**C. Partea III. SARCINI .**


Inscrieri privind dezmembramintele dreptului de proprietate, drepturi reale de garanție și sarcini	Referințe
NU SUNT	

## Anexa Nr. 1 La Partea I

## Teren

Nr cadastral	Suprafața (mp)*	Observații / Referințe
32656	Din acte: 12.500 Masurata: 12.375	

\* Suprafața este determinată în planul de proiecție Stereo 70.



## Date referitoare la teren

Crt	Categorie folosință	Intravilan	Suprafața (mp)	Tarla	Parcelă	Nr. topo	Observații / Referințe
1	arabil	NU	12.375	116	42	-	

## Lungime Segmente

1) Valorile lungimilor segmentelor sunt obținute din proiecție în plan.

Punct început	X / Y	Punct sfârșit	X / Y	Lungime segment (** (m)
1	346.213,297 290.755,729	2	346.264,748 290.755,304	51.453
2	346.264,748 290.755,304	3	346.264,753 290.755,304	0.005
3	346.264,753 290.755,304	4	346.842,041 290.750,534	577.308
4	346.842,041 290.750,534	5	346.843,013 290.768,44	17.932

Punct început	X / Y	Punct sfârșit	X / Y	Lungime segment (** (m)
5	346.843,013 290.768,44	6	346.843,11 290.770,215	1.778
6	346.843,11 290.770,215	7	346.214,876 290.775,407	628.255
7	346.214,876 290.775,407	8	346.214,734 290.773,631	1.782
8	346.214,734 290.773,631	1	346.213,297 290.755,729	17.96

\*\* Lungimile segmentelor sunt determinate în planul de proiecție Stereo 70 și sunt rotunjite la 1 milimetru.

\*\*\* Distanța dintre puncte este formată din segmente cumulate ce sunt mai mici decât valoarea 1 milimetru.



**DATE DESPRE IMOBILUL NR. 9539**

Oficiul de Cadastru și Publicitate Imobiliară DOLJ  
Biroul de Cadastru și Publicitate Imobiliară Craiova

**A. Partea I. Descrierea imobilului**

TEREN Extravilan

Adresa: Jud. Dolj, T 116, P 43

Nr. Crt	Nr cadastral Nr. topografic	Suprafața* (mp)	Observații / Referințe
A1	31828	Din acte: 13.100 Masurata: 12.969	Sector cadastral:23 Teren neimprejmut;

**B. Partea II. Proprietari și acte**

Inscrieri privitoare la dreptul de proprietate și alte drepturi reale		Referințe
<b>10301 / 06/02/2013</b>		
Act Notarial nr. contract de vanzare cumparare aut nr 3802, din 17/12/2010 emis de NP Stoenescu Florea (incheiere de indreptare nr 6016/26.10.2011 NP Stoenescu Florea);		
B1	Intabulare, drept de PROPRIETATE, dobandit prin Conventie, cota actuala 19/20, cota initiala 1/1 1) <b>BICU LAURENTIU</b>	A1
<b>31442 / 04/03/2016</b>		
Act Notarial nr. Act de lichidare a regimului comunitatii legale aut nr 789, din 19/02/2016 emis de NP Floricel MIHAI-MARIAN;		
B2	se notează lichidarea comunității legale și menționarea cotelor-părți asupra imobilului înscris în cartea funciară, astfel: Bicu Laurentiu - cota de 95/100 și Bicu Daniela - cota de 5/100	A1
Act Notarial nr. Act de partaj voluntar aut nr 790, din 19/02/2016 emis de NP Floricel MIHAI-MARIAN;		
B3	Intabulare, drept de PROPRIETATE, dobandit prin Conventie, cota actuala 1/20, cota initiala 5/100 1) <b>BICU LAURENTIU</b>	A1

**C. Partea III. SARCINI .**

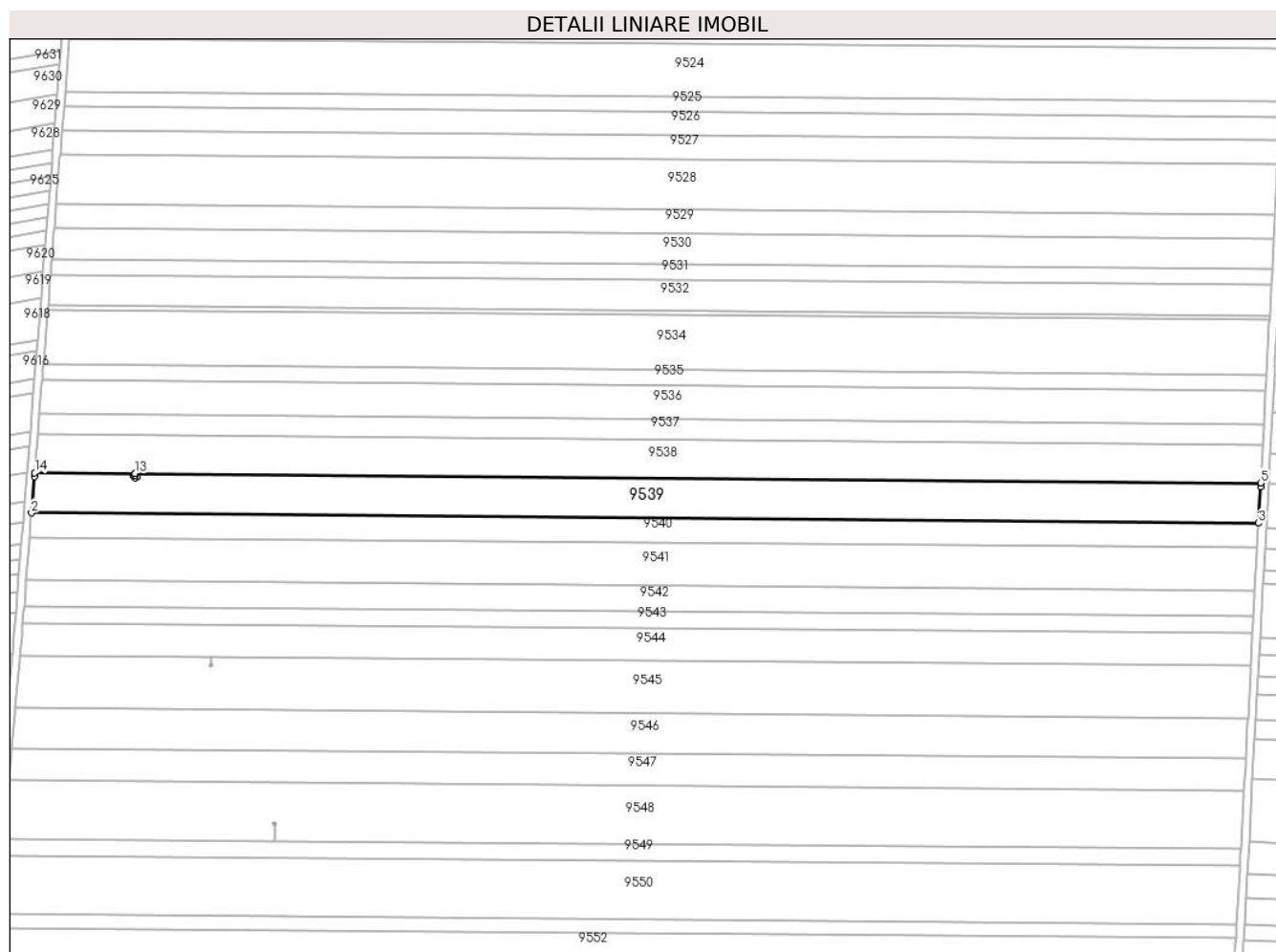
Inscrieri privind dezmembramintele dreptului de proprietate, drepturi reale de garanție și sarcini	Referințe
NU SUNT	

## Anexa Nr. 1 La Partea I

## Teren

Nr cadastral	Suprafața (mp)*	Observații / Referințe
31828	Din acte: 13.100 Masurata: 12.969	

\* Suprafața este determinată în planul de proiecție Stereo 70.



## Date referitoare la teren

Crt	Categorie folosință	Intravilan	Suprafața (mp)	Tarla	Parcelă	Nr. topo	Observații / Referințe
1	arabil	NU	12.969	116	43	-	

## Lungime Segmente

1) Valorile lungimilor segmentelor sunt obținute din proiecție în plan.

Punct început	X / Y	Punct sfârșit	X / Y	Lungime segment (** (m)
1	346.213,139 290.753,755	2	346.211,644 290.735,123	18.692
2	346.211,644 290.735,123	3	346.840,922 290.729,923	629.299
3	346.840,922 290.729,923	4	346.841,934 290.748,56	18.664
4	346.841,934 290.748,56	5	346.842,041 290.750,534	1.977

Punct început	X / Y	Punct sfârșit	X / Y	Lungime segment (** (m)
5	346.842,041 290.750,534	6	346.264,753 290.755,304	577.308
6	346.264,753 290.755,304	7	346.264,746 290.754,46	0.844
7	346.264,746 290.754,46	8	346.265,303 290.754,682	0.6
8	346.265,303 290.754,682	9	346.265,75 290.753,569	1.199
9	346.265,75 290.753,569	10	346.264,636 290.753,124	1.2
10	346.264,636 290.753,124	11	346.264,189 290.754,237	1.199
11	346.264,189 290.754,237	12	346.264,741 290.754,458	0.595
12	346.264,741 290.754,458	13	346.264,748 290.755,304	0.846
13	346.264,748 290.755,304	14	346.213,297 290.755,729	51.453
14	346.213,297 290.755,729	1	346.213,139 290.753,755	1.98

\*\* Lungimile segmentelor sunt determinate în planul de proiecție Stereo 70 și sunt rotunjite la 1 milimetru.

\*\*\* Distanța dintre puncte este formată din segmente cumulate ce sunt mai mici decât valoarea 1 milimetru.





**DATE DESPRE IMOBILUL NR. 9540**

Oficiul de Cadastru și Publicitate Imobiliară DOLJ  
Biroul de Cadastru și Publicitate Imobiliară Craiova

**A. Partea I. Descrierea imobilului**

TEREN Extravilan

Adresa: Jud. Dolj, T 116, P 44

Nr. Crt	Nr cadastral Nr. topografic	Suprafața* (mp)	Observații / Referințe
A1	32657	Din acte: 8.000 Masurata: 7.920	Sector cadastral:23 Teren neimprejmuit;

**B. Partea II. Proprietari și acte**

Inscrieri privitoare la dreptul de proprietate și alte drepturi reale		Referințe
<b>23808 / 28/02/2014</b>		
Act Notarial nr. contract de vanzare aut nr 464, din 27/02/2014 emis de NP BUDIANA IONUT RAZVAN;		
B1	Intabulare, drept de PROPRIETATE, dobandit prin Conventie, cota actuala 1/1, cota initiala 1/1 1) RADU MARIN 2) RADU ELENA CORINA	A1

**C. Partea III. SARCINI .**

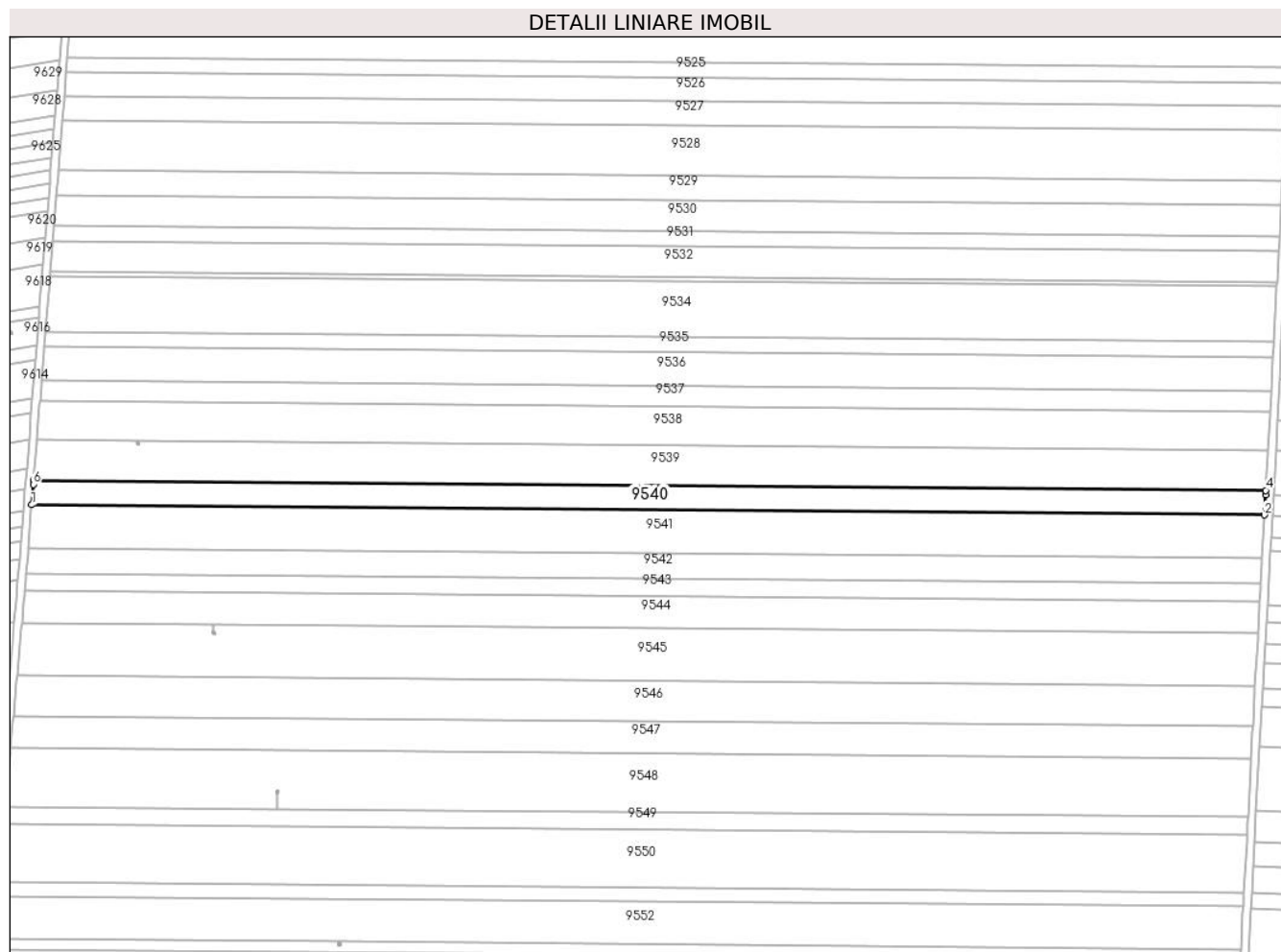
Inscrieri privind dezmembramintele dreptului de proprietate, drepturi reale de garanție și sarcini	Referințe
NU SUNT	

## Anexa Nr. 1 La Partea I

## Teren

Nr cadastral	Suprafața (mp)*	Observații / Referințe
32657	Din acte: 8.000 Masurata: 7.920	

\* Suprafața este determinată în planul de proiecție Stereo 70.



## Date referitoare la teren

Crt	Categorie folosință	Intra vilan	Suprafața (mp)	Tarla	Parcelă	Nr. topo	Observații / Referințe
1	arabil	NU	7.920	116	44	-	

## Lungime Segmente

1) Valorile lungimilor segmentelor sunt obținute din proiecție în plan.

Punct început	X / Y	Punct sfârșit	X / Y	Lungime segment (** (m)
1	346.210,635 290.722,549	2	346.840,239 290.717,346	629.625
2	346.840,239 290.717,346	3	346.840,804 290.727,744	10.413
3	346.840,804 290.727,744	4	346.840,922 290.729,923	2.182
4	346.840,922 290.729,923	5	346.211,644 290.735,123	629.299
5	346.211,644 290.735,123	6	346.211,469 290.732,944	2.186

Punct început	X / Y	Punct sfârşit	X / Y	Lungime segment (** (m)
6	346.211,469 290.732,944	1	346.210,635 290.722,549	10.428

\*\* Lungimile segmentelor sunt determinate în planul de proiecţie Stereo 70 şi sunt rotunjite la 1 milimetru.

\*\*\* Distanţa dintre puncte este formată din segmente cumulate ce sunt mai mici decât valoarea 1 milimetru.



**DATE DESPRE IMOBILUL NR. 9541**

Oficiul de Cadastru și Publicitate Imobiliară DOLJ  
Biroul de Cadastru și Publicitate Imobiliară Craiova

**A. Partea I. Descrierea imobilului**

TEREN Extravilan

Adresa: Jud. Dolj, T 116, P 45

Nr. Crt	Nr cadastral Nr. topografic	Suprafața* (mp)	Observații / Referințe
A1	32658	Din acte: 14.000 Masurata: 13.860	Sector cadastral:23 Teren neimprejmut;

**B. Partea II. Proprietari și acte**

Inscrieri privitoare la dreptul de proprietate și alte drepturi reale		Referințe
<b>25376 / 03/02/2021</b>		
Act Notarial nr. cvc aut sub nr 195, din 25/01/2021 emis de gherghe anca-costina;		
B1	Intabulare, drept de PROPRIETATE, dobandit prin Conventie, cota actuala 1/1, cota initiala 1/1 1) BICU LIDIA	A1

**C. Partea III. SARCINI .**

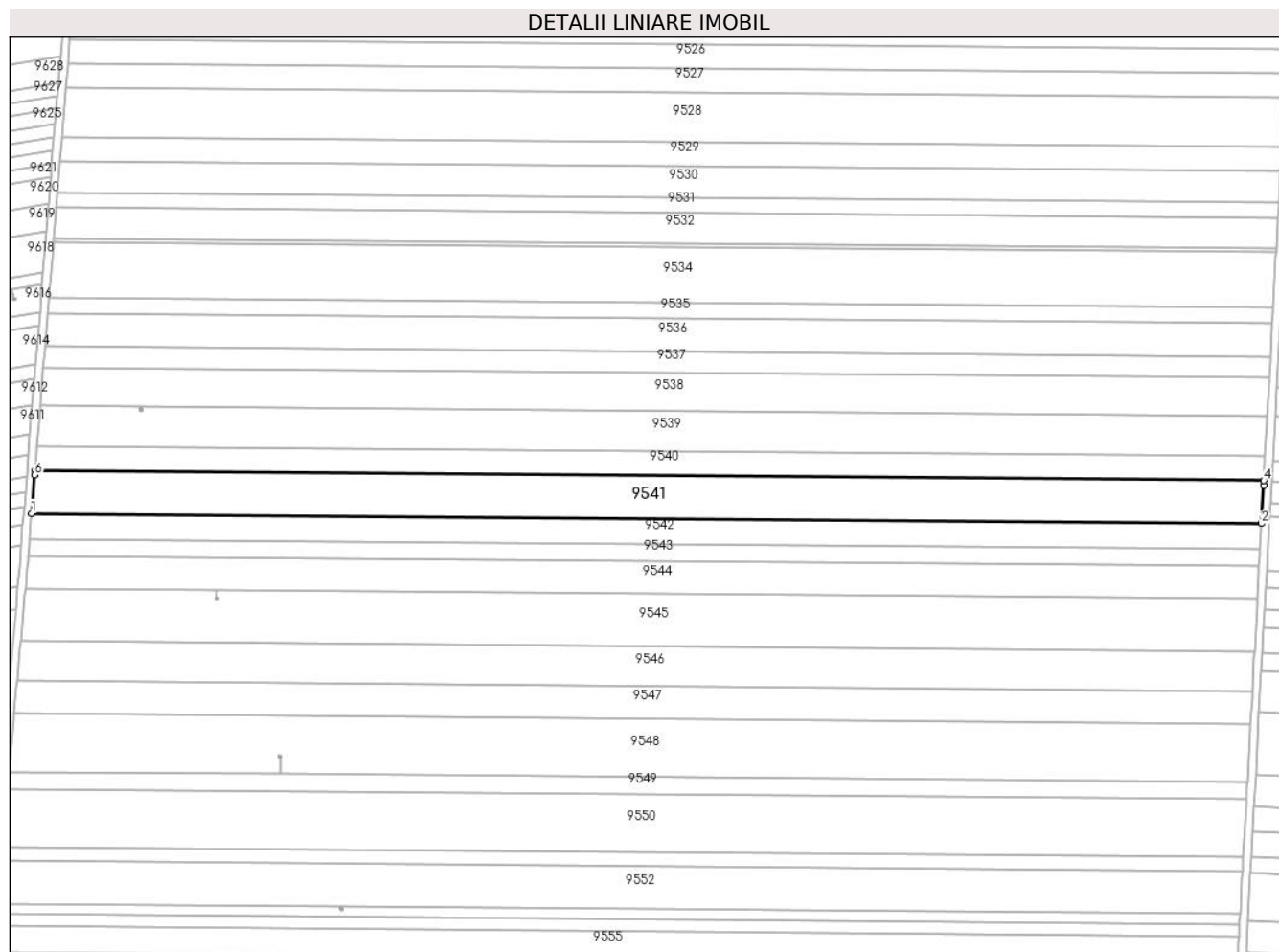
Inscrieri privind dezmembramintele dreptului de proprietate, drepturi reale de garanție și sarcini	Referințe
NU SUNT	

## Anexa Nr. 1 La Partea I

## Teren

Nr cadastral	Suprafața (mp)*	Observații / Referințe
32658	Din acte: 14.000 Masurata: 13.860	

\* Suprafața este determinată în planul de proiecție Stereo 70.



## Date referitoare la teren

Crt	Categorie folosință	Intra vilan	Suprafața (mp)	Tarla	Parcelă	Nr. topo	Observații / Referințe
1	arabil	NU	13.860	116	45	-	

## Lungime Segmente

1) Valorile lungimilor segmentelor sunt obținute din proiecție în plan.

Punct început	X / Y	Punct sfârșit	X / Y	Lungime segment (** (m)
1	346.208,871 290.700,559	2	346.839,045 290.695,352	630.196
2	346.839,045 290.695,352	3	346.840,114 290.715,041	19.718
3	346.840,114 290.715,041	4	346.840,239 290.717,346	2.308
4	346.840,239 290.717,346	5	346.210,635 290.722,549	629.625

Punct început	X / Y	Punct sfârșit	X / Y	Lungime segment (** (m)
5	346.210,635 290.722,549	6	346.210,45 290.720,244	2.312
6	346.210,45 290.720,244	1	346.208,871 290.700,559	19.748

\*\* Lungimile segmentelor sunt determinate în planul de proiecție Stereo 70 și sunt rotunjite la 1 milimetru.

\*\*\* Distanța dintre puncte este formată din segmente cumulate ce sunt mai mici decât valoarea 1 milimetru.





**DATE DESPRE IMOBILUL NR. 9542**

Oficiul de Cadastru și Publicitate Imobiliară DOLJ  
Biroul de Cadastru și Publicitate Imobiliară Craiova

**A. Partea I. Descrierea imobilului**

TEREN Extravilan

Adresa: Jud. Dolj, T 116, P 46

Nr. Crt	Nr cadastral Nr. topografic	Suprafața* (mp)	Observații / Referințe
A1	32659	Din acte: 8.400 Masurata: 8.316	Sector cadastral:23 Teren neimprejmuit;

**B. Partea II. Proprietari și acte**

Inscrieri privitoare la dreptul de proprietate și alte drepturi reale		Referințe
<b>25182 / 25/01/2018</b>		
Act Notarial nr. 251, din 18/01/2018 emis de Budiana Ionut Razvan;		
B1	Intabulare, drept de PROPRIETATE, dobandit prin Conventie, cota actuala 1/1, cota initiala 1/1 1) RADU ELENA CORINA 2) RADU MARIN	A1

**C. Partea III. SARCINI .**


Inscrieri privind dezmembramintele dreptului de proprietate, drepturi reale de garanție și sarcini	Referințe
NU SUNT	

## Anexa Nr. 1 La Partea I

## Teren

Nr cadastral	Suprafața (mp)*	Observații / Referințe
32659	Din acte: 8.400 Masurata: 8.316	

\* Suprafața este determinată în planul de proiecție Stereo 70.



## Date referitoare la teren

Crt	Categorie folosință	Intravilan	Suprafața (mp)	Tarla	Parcelă	Nr. topo	Observații / Referințe
1	arabil	NU	8.316	116	46	-	

## Lungime Segmente

1) Valorile lungimilor segmentelor sunt obținute din proiecție în plan.

Punct început	X / Y	Punct sfârșit	X / Y	Lungime segment (** (m)
1	346.207,813 290.687,375	2	346.838,329 290.682,165	630.538
2	346.838,329 290.682,165	3	346.838,908 290.692,827	10.678
3	346.838,908 290.692,827	4	346.839,045 290.695,352	2.529
4	346.839,045 290.695,352	5	346.208,871 290.700,559	630.196
5	346.208,871 290.700,559	6	346.208,669 290.698,034	2.533

Punct început	X / Y	Punct sfârșit	X / Y	Lungime segment (** (m)
6	346.208,669 290.698,034	1	346.207,813 290.687,375	10.693

\*\* Lungimile segmentelor sunt determinate în planul de proiecție Stereo 70 și sunt rotunjite la 1 milimetru.

\*\*\* Distanța dintre puncte este formată din segmente cumulate ce sunt mai mici decât valoarea 1 milimetru.



**DATE DESPRE IMOBILUL NR. 9543**

Oficiul de Cadastru și Publicitate Imobiliară DOLJ  
Biroul de Cadastru și Publicitate Imobiliară Craiova

**A. Partea I. Descrierea imobilului**

TEREN Extravilan

Adresa: Jud. Dolj, T 116, P 47

Nr. Crt	Nr cadastral Nr. topografic	Suprafața* (mp)	Observații / Referințe
A1		5.500	Sector cadastral:23 Teren neimprejmuit;

**B. Partea II. Proprietari și acte**

Inscrieri privitoare la dreptul de proprietate și alte drepturi reale	Referințe
/	
Act Administrativ nr. TDP 990-58987, din 25/04/1994 emis de CJSDPAT DOLJ;	
B1	A1
Intabulare, drept de PROPRIETATE, dobandit prin Reconstituire, cota actuala 1/1, cota initiala 1/1	
1) BARBULESCU N. CONSTANTIN, LIPSA CNP	

**C. Partea III. SARCINI .**

Inscrieri privind dezmembramintele dreptului de proprietate, drepturi reale de garanție și sarcini	Referințe
NU SUNT	

## Anexa Nr. 1 La Partea I

## Teren

Nr cadastral	Suprafața (mp)*	Observații / Referințe
	5.500	

\* Suprafața este determinată în planul de proiecție Stereo 70.

DETALII LINIARE IMOBIL	
9625	9528
9623	9529
9621	9530
9620	9531
9619	9532
9618	
	9534
9616	9535
	9536
9614	9537
	9538
9612	
9611	9539
9610	
	9540
	9541
	9542
	9543
	9544
	9545
	9546
	9547
	9548
	9549
	9550
	9552
	9555
	9556

## Date referitoare la teren

Crt	Categorie folosință	Intravilan	Suprafața (mp)	Tarla	Parcelă	Nr. topo	Observații / Referințe
1	arabil	NU	5.500	116	47	-	

## Lungime Segmente

1) Valorile lungimilor segmentelor sunt obținute din proiecție în plan.

Punct început	X / Y	Punct sfârșit	X / Y	Lungime segment (** (m)
1	346.207,114 290.678,659	2	346.837,856 290.673,448	630.764
2	346.837,856 290.673,448	3	346.838,185 290.679,509	6.07
3	346.838,185 290.679,509	4	346.838,329 290.682,165	2.66
4	346.838,329 290.682,165	5	346.207,813 290.687,375	630.538
5	346.207,813 290.687,375	6	346.207,6 290.684,719	2.665

Punct început	X / Y	Punct sfârșit	X / Y	Lungime segment (** (m)
6	346.207,6 290.684,719	1	346.207,114 290.678,659	6.079

\*\* Lungimile segmentelor sunt determinate în planul de proiecție Stereo 70 și sunt rotunjite la 1 milimetru.

\*\*\* Distanța dintre puncte este formată din segmente cumulate ce sunt mai mici decât valoarea 1 milimetru.





**DATE DESPRE IMOBILUL NR. 9544**

Oficiul de Cadastru și Publicitate Imobiliară DOLJ  
Biroul de Cadastru și Publicitate Imobiliară Craiova

**A. Partea I. Descrierea imobilului**

TEREN Extravilan

Adresa: Jud. Dolj, T 116, P 48

Nr. Crt	Nr cadastral Nr. topografic	Suprafața* (mp)	Observații / Referințe
A1		10.500	Sector cadastral:23 Teren neimpregmuit;

**B. Partea II. Proprietari și acte**

Inscrieri privitoare la dreptul de proprietate și alte drepturi reale		Referințe
/		
Act Notarial nr. CM 310, din 16/11/2020 emis de BIN STOENESCU FLOREA;		
B1	Intabulare, drept de PROPRIETATE, dobandit prin Succesiune, cota actuala 1/4, cota initiala 1/4 1) CIONAC TANȚI	A1
B2	Intabulare, drept de PROPRIETATE, dobandit prin Succesiune, cota actuala 3/4, cota initiala 3/4 1) CIONAC ANGELO	A1

**C. Partea III. SARCINI .**


Inscrieri privind dezmembramintele dreptului de proprietate, drepturi reale de garanție și sarcini	Referințe
NU SUNT	

## Anexa Nr. 1 La Partea I

## Teren

Nr cadastral	Suprafața (mp)*	Observații / Referințe
	10.500	

\* Suprafața este determinată în planul de proiecție Stereo 70.



## Date referitoare la teren

Crt	Categorie folosință	Intravilan	Suprafața (mp)	Tarla	Parcelă	Nr. topo	Observații / Referințe
1	arabil	NU	10.500	116	48	-	

## Lungime Segmente

1) Valorile lungimilor segmentelor sunt obținute din proiecție în plan.

Punct început	X / Y	Punct sfârșit	X / Y	Lungime segment (** (m)
1	346.205,664 290.662,031	2	346.303,565 290.661,222	97.904
2	346.303,565 290.661,222	3	346.303,57 290.661,222	0.005
3	346.303,57 290.661,222	4	346.836,953 290.656,815	533.401
4	346.836,953 290.656,815	5	346.837,712 290.670,792	13.998
5	346.837,712 290.670,792	6	346.837,856 290.673,448	2.66

Punct început	X / Y	Punct sfârșit	X / Y	Lungime segment (** (m)
6	346.837,856 290.673,448	7	346.207,114 290.678,659	630.764
7	346.207,114 290.678,659	8	346.206,901 290.676,004	2.664
8	346.206,901 290.676,004	9	346.206,629 290.672,614	3.401
9	346.206,629 290.672,614	1	346.205,664 290.662,031	10.627

\*\* Lungimile segmentelor sunt determinate în planul de proiecție Stereo 70 și sunt rotunjite la 1 milimetru.

\*\*\* Distanța dintre puncte este formată din segmente cumulate ce sunt mai mici decât valoarea 1 milimetru.



**DATE DESPRE IMOBILUL NR. 9545**

Oficiul de Cadastru și Publicitate Imobiliară DOLJ  
Biroul de Cadastru și Publicitate Imobiliară Craiova

**A. Partea I. Descrierea imobilului**

TEREN Extravilan

Adresa: Jud. Dolj, T 116, P 49

Nr. Crt	Nr cadastral Nr. topografic	Suprafața* (mp)	Observații / Referințe
A1	32662	Din acte: 17.099 Masurata: 16.928	Sector cadastral:23 Teren neimprejmuit;

**B. Partea II. Proprietari și acte**

Inscrieri privitoare la dreptul de proprietate și alte drepturi reale	Referințe
<b>145865 / 02/10/2017</b>	
Act Notarial nr. contract de donatie aut nr. 3010, din 02/10/2017 emis de Stoenescu Florea (act notarial nr incheiere de rectificare nr. 42 din 25.10.2017, emis de NP Stoenescu Florea);	
B1	A1
Intabulare, drept de PROPRIETATE, dobandit prin Conventie, cota actuala 1/1, cota initiala 1/1 1) HOTARANU GHEORGHE ION	

**C. Partea III. SARCINI .**


Inscrieri privind dezmembramintele dreptului de proprietate, drepturi reale de garanție și sarcini	Referințe
NU SUNT	

## Anexa Nr. 1 La Partea I

## Teren

Nr cadastral	Suprafața (mp)*	Observații / Referințe
32662	Din acte: 17.099 Masurata: 16.928	

\* Suprafața este determinată în planul de proiecție Stereo 70.



## Date referitoare la teren

Crt	Categorie folosință	Intra vilan	Suprafața (mp)	Tarla	Parcelă	Nr. topo	Observații / Referințe
1	arabil	NU	16.928	116	49	-	

## Lungime Segmente

1) Valorile lungimilor segmentelor sunt obținute din proiecție în plan.

Punct început	X / Y	Punct sfârșit	X / Y	Lungime segment (** (m)
1	346.205,422 290.659,378	2	346.203,22 290.635,255	24.223
2	346.203,22 290.635,255	3	346.835,499 290.630,031	632.301
3	346.835,499 290.630,031	4	346.836,809 290.654,162	24.167
4	346.836,809 290.654,162	5	346.836,953 290.656,815	2.657

Punct început	X / Y	Punct sfârșit	X / Y	Lungime segment (** (m)
5	346.836,953 290.656,815	6	346.303,57 290.661,222	533.401
6	346.303,57 290.661,222	7	346.303,541 290.657,672	3.55
7	346.303,541 290.657,672	8	346.304,098 290.657,896	0.6
8	346.304,098 290.657,896	9	346.304,545 290.656,782	1.2
9	346.304,545 290.656,782	10	346.303,431 290.656,335	1.2
10	346.303,431 290.656,335	11	346.302,984 290.657,449	1.2
11	346.302,984 290.657,449	12	346.303,536 290.657,67	0.595
12	346.303,536 290.657,67	13	346.303,565 290.661,222	3.552
13	346.303,565 290.661,222	14	346.205,664 290.662,031	97.904
14	346.205,664 290.662,031	1	346.205,422 290.659,378	2.664

\*\* Lungimile segmentelor sunt determinate în planul de proiecție Stereo 70 și sunt rotunjite la 1 milimetru.

\*\*\* Distanța dintre puncte este formată din segmente cumulate ce sunt mai mici decât valoarea 1 milimetru.





**DATE DESPRE IMOBILUL NR. 9546**

Oficiul de Cadastru și Publicitate Imobiliară DOLJ  
Biroul de Cadastru și Publicitate Imobiliară Craiova

**A. Partea I. Descrierea imobilului**

TEREN Extravilan

Adresa: Jud. Dolj, T 116, P 50

Nr. Crt	Nr cadastral Nr. topografic	Suprafața* (mp)	Observații / Referințe
A1		13.000	Sector cadastral:23 Teren neimprejmuit;

**B. Partea II. Proprietari și acte**

Inscrieri privitoare la dreptul de proprietate și alte drepturi reale	Referințe
/	
Act Administrativ nr. TDP 2526-45298, din 11/01/1997 emis de CJSDPAT DOLJ;	
B1	A1
Intabulare, drept de PROPRIETATE, dobandit prin Reconstituire, cota actuala 1/1, cota initiala 1/1	
1) GHIBUROSU ȘT. MARIA, LIPSA CNP	

**C. Partea III. SARCINI .**

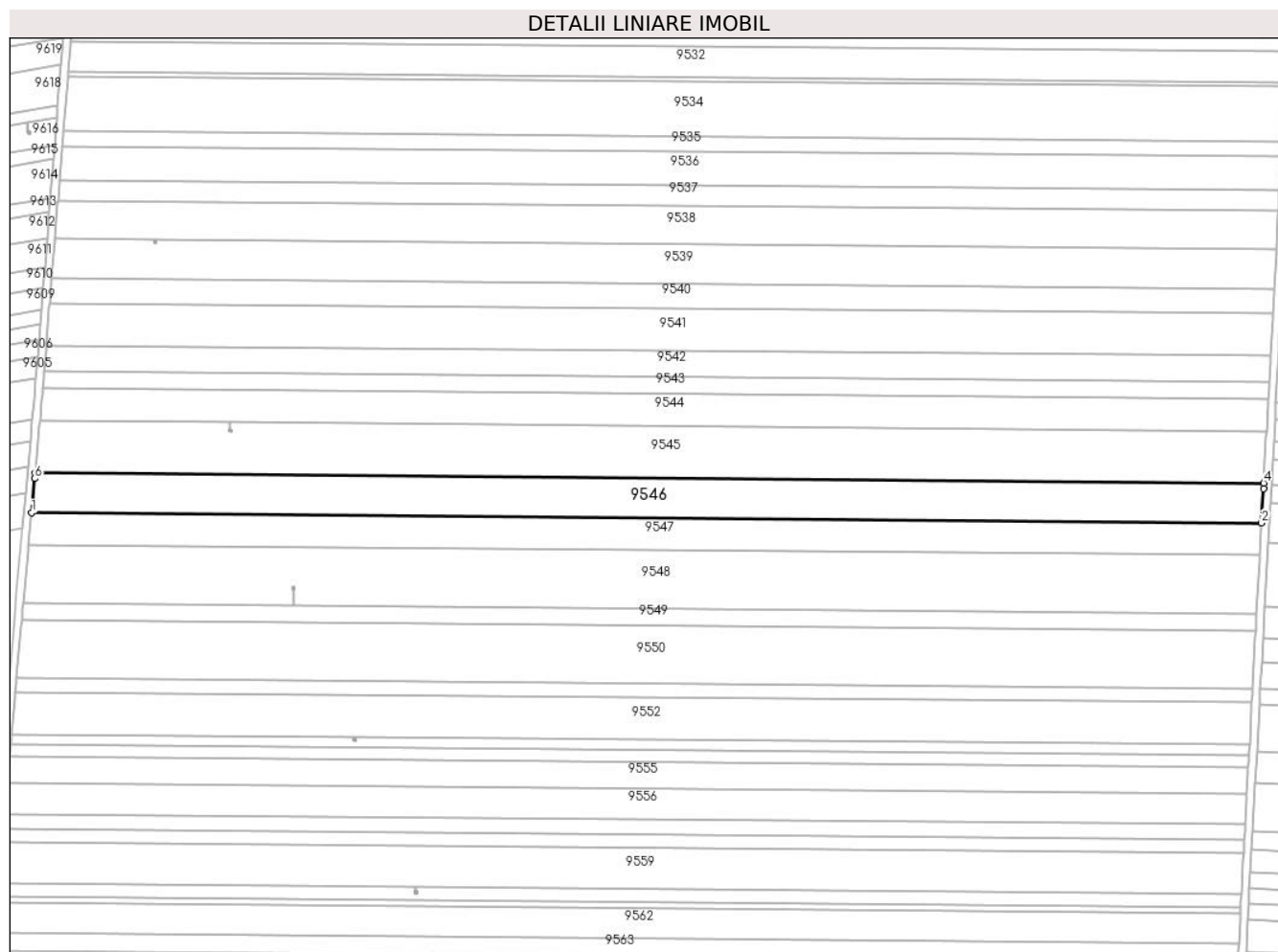
Inscrieri privind dezmembramintele dreptului de proprietate, drepturi reale de garanție și sarcini	Referințe
NU SUNT	

## Anexa Nr. 1 La Partea I

## Teren

Nr cadastral	Suprafața (mp)*	Observații / Referințe
	13.000	

\* Suprafața este determinată în planul de proiecție Stereo 70.



## Date referitoare la teren

Crt	Categorie folosință	Intravilan	Suprafața (mp)	Tarla	Parcelă	Nr. topo	Observații / Referințe
1	arabil	NU	13.000	116	50	-	

## Lungime Segmente

1) Valorile lungimilor segmentelor sunt obținute din proiecție în plan.

Punct început	X / Y	Punct sfârșit	X / Y	Lungime segment (** (m)
1	346.201,348 290.614,722	2	346.834,384 290.609,492	633.058
2	346.834,384 290.609,492	3	346.835,341 290.627,111	17.645
3	346.835,341 290.627,111	4	346.835,499 290.630,031	2.924
4	346.835,499 290.630,031	5	346.203,22 290.635,255	632.301
5	346.203,22 290.635,255	6	346.202,954 290.632,336	2.931

Punct început	X / Y	Punct sfârșit	X / Y	Lungime segment (** (m)
6	346.202,954 290.632,336	1	346.201,348 290.614,722	17.687

\*\* Lungimile segmentelor sunt determinate în planul de proiecție Stereo 70 și sunt rotunjite la 1 milimetru.

\*\*\* Distanța dintre puncte este formată din segmente cumulate ce sunt mai mici decât valoarea 1 milimetru.



**DATE DESPRE IMOBILUL NR. 9547**

Oficiul de Cadastru și Publicitate Imobiliară DOLJ  
Biroul de Cadastru și Publicitate Imobiliară Craiova

**A. Partea I. Descrierea imobilului**

TEREN Extravilan

Adresa: Jud. Dolj, T 116, P 51

Nr. Crt	Nr cadastral Nr. topografic	Suprafața* (mp)	Observații / Referințe
A1	32664	Din acte: 10.600 Masurata: 10.494	Sector cadastral:23 Teren neimprejmuit;

**B. Partea II. Proprietari și acte**

Inscrieri privitoare la dreptul de proprietate și alte drepturi reale		Referințe
<b>11684 / 04/02/2014</b>		
Hotarare Judecatoreasca nr. Sentinta civila nr. 617, din 11/04/2007 emis de JUDECATORIA CALAFAT;		
B1	Intabulare, drept de PROPRIETATE, dobandit prin Hotarare Judecatoreasca, cota actuala 1/1, cota initiala 1/1 1) RADU MARIN	A1

**C. Partea III. SARCINI .**


Inscrieri privind dezmembramintele dreptului de proprietate, drepturi reale de garanție și sarcini	Referințe
NU SUNT	

## Anexa Nr. 1 La Partea I

## Teren

Nr cadastral	Suprafața (mp)*	Observații / Referințe
32664	Din acte: 10.600 Masurata: 10.494	

\* Suprafața este determinată în planul de proiecție Stereo 70.



## Date referitoare la teren

Crt	Categorie folosință	Intravilan	Suprafața (mp)	Tarla	Parcelă	Nr. topo	Observații / Referințe
1	arabil	NU	10.494	116	51	-	

## Lungime Segmente

1) Valorile lungimilor segmentelor sunt obținute din proiecție în plan.

Punct început	X / Y	Punct sfârșit	X / Y	Lungime segment (** (m)
1	346.199,837 290.598,166	2	346.833,485 290.592,93	633.67
2	346.833,485 290.592,93	3	346.834,226 290.606,576	13.666
3	346.834,226 290.606,576	4	346.834,384 290.609,492	2.92
4	346.834,384 290.609,492	5	346.201,348 290.614,722	633.058

Punct început	X / Y	Punct sfârșit	X / Y	Lungime segment (** (m)
5	346.201,348 290.614,722	6	346.201,082 290.611,807	2.927
6	346.201,082 290.611,807	1	346.199,837 290.598,166	13.698

\*\* Lungimile segmentelor sunt determinate în planul de proiecție Stereo 70 și sunt rotunjite la 1 milimetru.

\*\*\* Distanța dintre puncte este formată din segmente cumulate ce sunt mai mici decât valoarea 1 milimetru.





**DATE DESPRE IMOBILUL NR. 9548**

Oficiul de Cadastru și Publicitate Imobiliară DOLJ  
Biroul de Cadastru și Publicitate Imobiliară Craiova

**A. Partea I. Descrierea imobilului**

TEREN Extravilan

Adresa: Jud. Dolj, T 116, P 52

Nr. Crt	Nr cadastral Nr. topografic	Suprafața* (mp)	Observații / Referințe
A1		19.000	Sector cadastral:23 Teren neimprejmuit;

**B. Partea II. Proprietari și acte**

Inscrieri privitoare la dreptul de proprietate și alte drepturi reale		Referințe
/		
Act Administrativ nr. TDP 1665-2188, din 08/02/1995 emis de CJSDPAT DOLJ;		
B1	Intabulare, drept de PROPRIETATE, dobandit prin Reconstituire, cota actuala 1/1, cota initiala 1/1 1) ALBISORU I. ION, LIPSA CNP	A1

**C. Partea III. SARCINI .**


Inscrieri privind dezmembramintele dreptului de proprietate, drepturi reale de garanție și sarcini	Referințe
NU SUNT	

## Anexa Nr. 1 La Partea I

## Teren

Nr cadastral	Suprafața (mp)*	Observații / Referințe
	19.000	

\* Suprafața este determinată în planul de proiecție Stereo 70.



## Date referitoare la teren

Crt	Categorie folosință	Intravilan	Suprafața (mp)	Tarla	Parcelă	Nr. topo	Observații / Referințe
1	arabil	NU	19.000	116	52	-	

## Lungime Segmente

1) Valorile lungimilor segmentelor sunt obținute din proiecție în plan.

Punct început	X / Y	Punct sfârșit	X / Y	Lungime segment (** (m)
1	346.199,556 290.595,086	2	346.197,106 290.568,227	26.971
2	346.197,106 290.568,227	3	346.336,251 290.567,077	139.15
3	346.336,251 290.567,077	4	346.336,321 290.575,496	8.419
4	346.336,321 290.575,496	5	346.335,764 290.575,274	0.6
5	346.335,764 290.575,274	6	346.335,317 290.576,387	1.199

Punct început	X / Y	Punct sfârșit	X / Y	Lungime segment (** (m)
6	346.335,317 290.576,387	7	346.336,431 290.576,832	1.2
7	346.336,431 290.576,832	8	346.336,878 290.575,719	1.199
8	346.336,878 290.575,719	9	346.336,326 290.575,498	0.595
9	346.336,326 290.575,498	10	346.336,256 290.567,077	8.421
10	346.336,256 290.567,077	11	346.831,859 290.562,982	495.62
11	346.831,859 290.562,982	12	346.833,318 290.589,85	26.908
12	346.833,318 290.589,85	13	346.833,485 290.592,93	3.085
13	346.833,485 290.592,93	14	346.199,837 290.598,166	633.67
14	346.199,837 290.598,166	1	346.199,556 290.595,086	3.093

\*\* Lungimile segmentelor sunt determinate în planul de proiecție Stereo 70 și sunt rotunjite la 1 milimetru.

\*\*\* Distanța dintre puncte este formată din segmente cumulate ce sunt mai mici decât valoarea 1 milimetru.



**DATE DESPRE IMOBILUL NR. 9549**

Oficiul de Cadastru și Publicitate Imobiliară DOLJ  
Biroul de Cadastru și Publicitate Imobiliară Craiova

**A. Partea I. Descrierea imobilului**

TEREN Extravilan

Adresa: Jud. Dolj, T 116, P 53

Nr. Crt	Nr cadastral Nr. topografic	Suprafața* (mp)	Observații / Referințe
A1	32666	Din acte: 5.558 Masurata: 5.502	Sector cadastral:23 Teren neimprejmuit;

**B. Partea II. Proprietari și acte**

Inscrieri privitoare la dreptul de proprietate și alte drepturi reale	Referințe
<b>11671 / 04/02/2014</b>	
Hotarare Judecatoreasca nr. Sentinta civila nr. 1082, din 21/06/2007 emis de JUDECATORIA CALAFAT (Dosar nr. 958/201/2007, adeverinta nr. 3851/31.01.2014, Primaria com. Cetate);	
B1	Intabulare, drept de PROPRIETATE, dobandit prin Hotarare Judecatoreasca, cota actuala 1/1, cota initiala 1/1 1) RADU MARIN

**C. Partea III. SARCINI .**

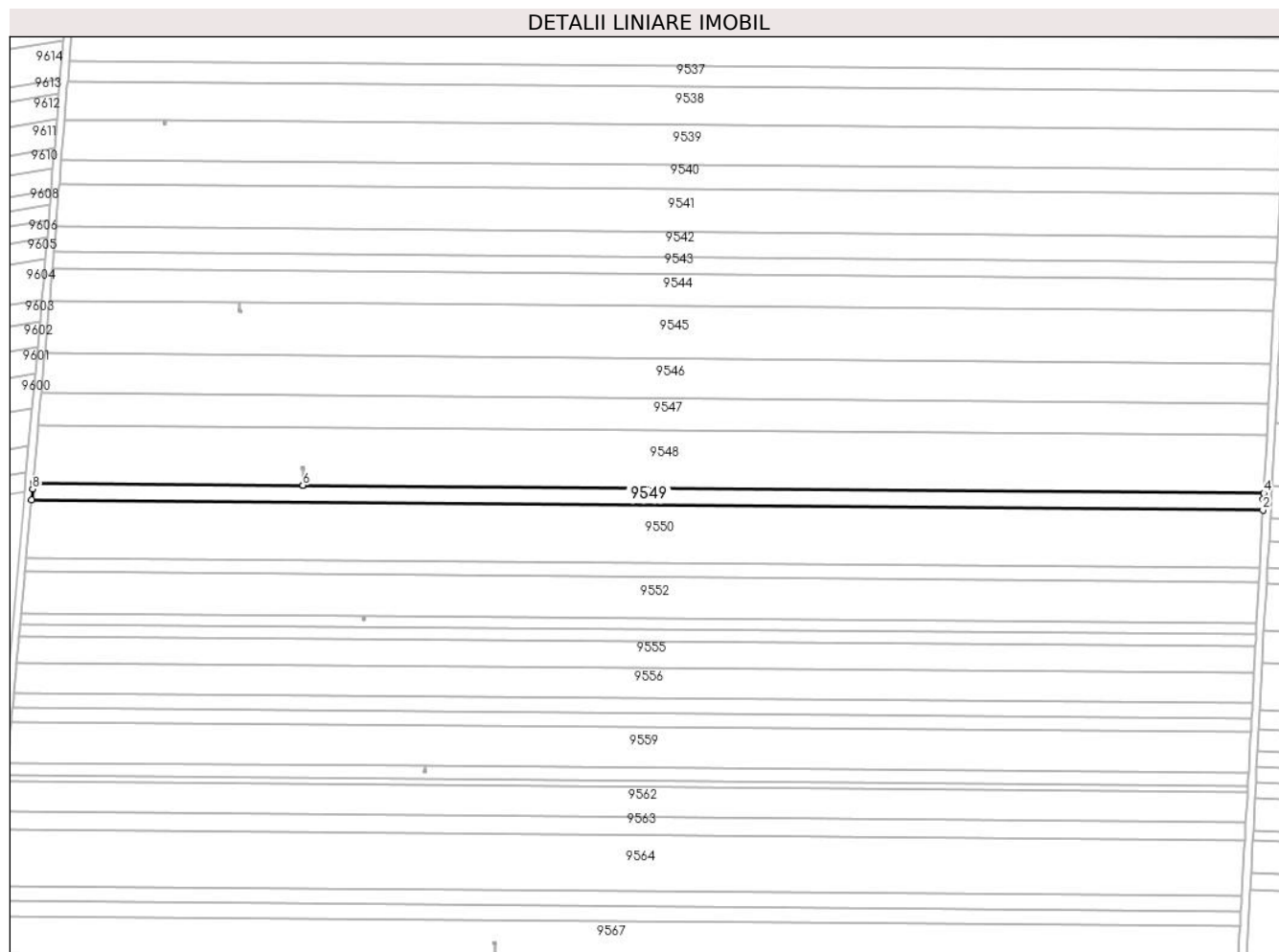
Inscrieri privind dezmembramintele dreptului de proprietate, drepturi reale de garanție și sarcini	Referințe
NU SUNT	

## Anexa Nr. 1 La Partea I

## Teren

Nr cadastral	Suprafaţa (mp)*	Observații / Referințe
32666	Din acte: 5.558 Masurata: 5.502	

\* Suprafața este determinată în planul de proiecție Stereo 70.



## Date referitoare la teren

Crt	Categorie folosință	Intra vilan	Suprafața (mp)	Tarla	Parcelă	Nr. topo	Observații / Referințe
1	arabil	NU	5.502	116	53	-	

## Lungime Segmente

1) Valorile lungimilor segmentelor sunt obținute din proiecție în plan.

Punct început	X / Y	Punct sfârșit	X / Y	Lungime segment (** (m)
1	346.196,316 290.559,568	2	346.831,389 290.554,32	635.095
2	346.831,389 290.554,32	3	346.831,692 290.559,907	5.595
3	346.831,692 290.559,907	4	346.831,859 290.562,982	3.08
4	346.831,859 290.562,982	5	346.336,256 290.567,077	495.62
5	346.336,256 290.567,077	6	346.336,251 290.567,077	0.005

Punct început	X / Y	Punct sfârșit	X / Y	Lungime segment (** (m)
6	346.336,251 290.567,077	7	346.197,106 290.568,227	139.15
7	346.197,106 290.568,227	8	346.196,825 290.565,152	3.088
8	346.196,825 290.565,152	1	346.196,316 290.559,568	5.607

\*\* Lungimile segmentelor sunt determinate în planul de proiecție Stereo 70 și sunt rotunjite la 1 milimetru.

\*\*\* Distanța dintre puncte este formată din segmente cumulate ce sunt mai mici decât valoarea 1 milimetru.





**DATE DESPRE IMOBILUL NR. 9550**

Oficiul de Cadastru și Publicitate Imobiliară DOLJ  
Biroul de Cadastru și Publicitate Imobiliară Craiova

**A. Partea I. Descrierea imobilului**

TEREN Extravilan

Adresa: Jud. Dolj, T 116, P 54

Nr. Crt	Nr cadastral Nr. topografic	Suprafața* (mp)	Observații / Referințe
A1		19.000	Sector cadastral:23 Teren neimprejmuit;

**B. Partea II. Proprietari și acte**

Inscrieri privitoare la dreptul de proprietate și alte drepturi reale	Referințe
/	
Act Administrativ nr. TDP 1139-59371, din 06/07/1994 emis de CJSDPAT DOLJ;	
B1	A1
Intabulare, drept de PROPRIETATE, dobandit prin Reconstituire, cota actuala 1/1, cota initiala 1/1 1) VASILE I. NICOLINA, LIPSA CNP	

**C. Partea III. SARCINI .**

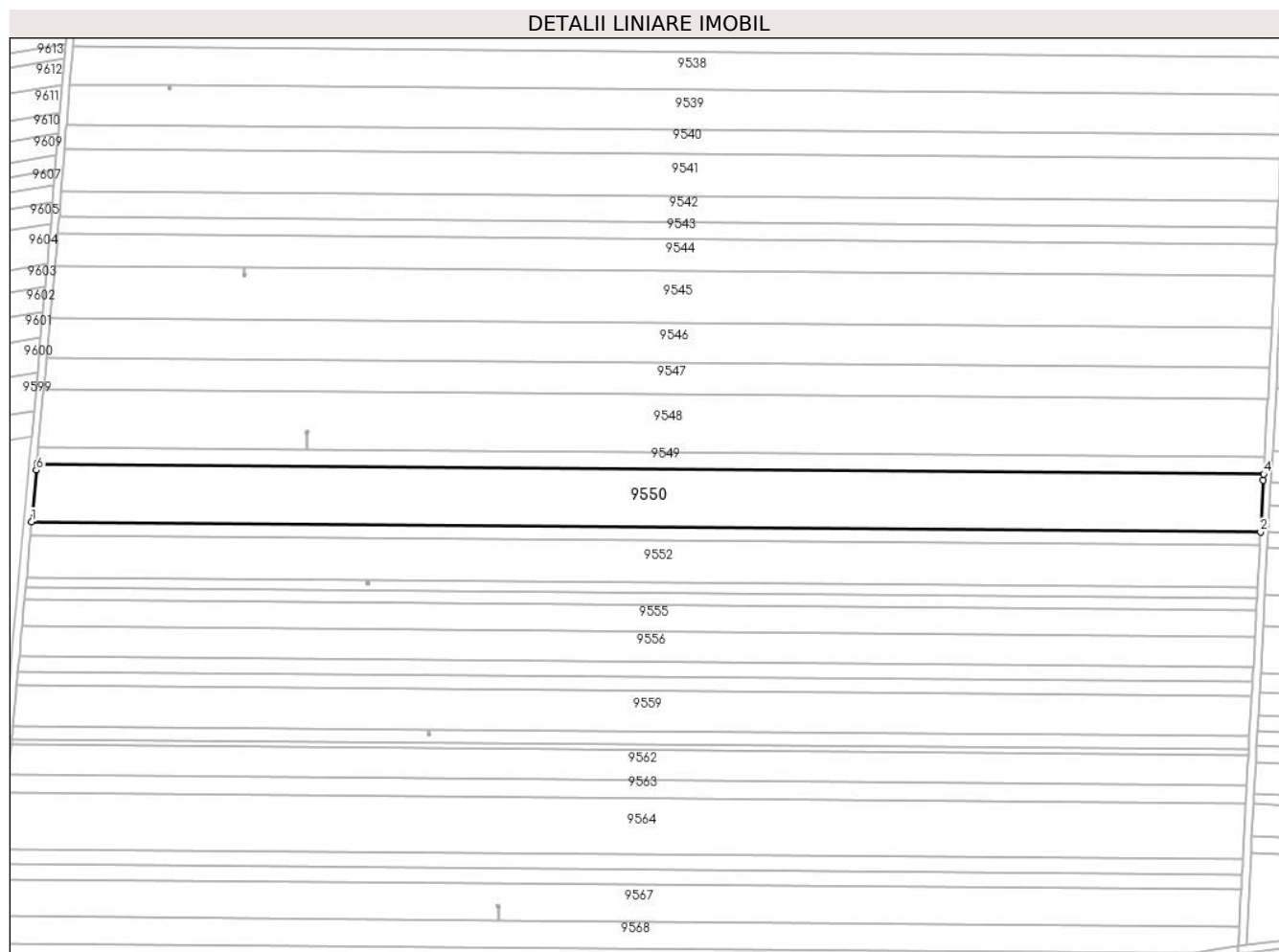
Inscrieri privind dezmembramintele dreptului de proprietate, drepturi reale de garanție și sarcini	Referințe
NU SUNT	

## Anexa Nr. 1 La Partea I

## Teren

Nr cadastral	Suprafața (mp)*	Observații / Referințe
	19.000	

\* Suprafața este determinată în planul de proiecție Stereo 70.



## Date referitoare la teren

Crt	Categorie folosință	Intravilan	Suprafața (mp)	Tarla	Parcelă	Nr. topo	Observații / Referințe
1	arabil	NU	19.000	116	54	-	

## Lungime Segmente

1) Valorile lungimilor segmentelor sunt obținute din proiecție în plan.

Punct început	X / Y	Punct sfârșit	X / Y	Lungime segment (** (m)
1	346.193,591 290.529,698	2	346.829,766 290.524,442	636.197
2	346.829,766 290.524,442	3	346.831,217 290.551,159	26.756
3	346.831,217 290.551,159	4	346.831,389 290.554,32	3.166
4	346.831,389 290.554,32	5	346.196,316 290.559,568	635.095
5	346.196,316 290.559,568	6	346.196,028 290.556,407	3.174

Punct început	X / Y	Punct sfârșit	X / Y	Lungime segment (** (m)
6	346.196,028 290.556,407	1	346.193,591 290.529,698	26.82

\*\* Lungimile segmentelor sunt determinate în planul de proiecție Stereo 70 și sunt rotunjite la 1 milimetru.

\*\*\* Distanța dintre puncte este formată din segmente cumulate ce sunt mai mici decât valoarea 1 milimetru.



**DATE DESPRE IMOBILUL NR. 9551**

Oficiul de Cadastru și Publicitate Imobiliară DOLJ  
Biroul de Cadastru și Publicitate Imobiliară Craiova

**A. Partea I. Descrierea imobilului**

TEREN Extravilan

Adresa: Jud. Dolj, T 116, P 55

Nr. Crt	Nr cadastral Nr. topografic	Suprafața* (mp)	Observații / Referințe
A1		4.500	Sector cadastral:23 Teren neimprejmuit;

**B. Partea II. Proprietari și acte**

Inscrieri privitoare la dreptul de proprietate și alte drepturi reale	Referințe
/	
Act Administrativ nr. TDP 918-58987, din 23/03/1994 emis de CJSDPAT DOLJ;	
B1	A1
Intabulare, drept de PROPRIETATE, dobandit prin Reconstituire, cota actuala 1/1, cota initiala 1/1 1) SANDU I. MILTIADE, LIPSA CNP	

**C. Partea III. SARCINI .**


Inscrieri privind dezmembramintele dreptului de proprietate, drepturi reale de garanție și sarcini	Referințe
NU SUNT	

## Anexa Nr. 1 La Partea I

## Teren

Nr cadastral	Suprafața (mp)*	Observații / Referințe
	4.500	

\* Suprafața este determinată în planul de proiecție Stereo 70.



## Date referitoare la teren

Crt	Categorie folosință	Intravilan	Suprafața (mp)	Tarla	Parcelă	Nr. topo	Observații / Referințe
1	arabil	NU	4.500	116	55	-	

## Lungime Segmente

1) Valorile lungimilor segmentelor sunt obținute din proiecție în plan.

Punct început	X / Y	Punct sfârșit	X / Y	Lungime segment (** (m)
1	346.192,947 290.522,631	2	346.829,383 290.517,373	636.458
2	346.829,383 290.517,373	3	346.829,595 290.521,286	3.919
3	346.829,595 290.521,286	4	346.829,766 290.524,442	3.161
4	346.829,766 290.524,442	5	346.193,591 290.529,698	636.197
5	346.193,591 290.529,698	6	346.193,303 290.526,543	3.168

Punct început	X / Y	Punct sfârșit	X / Y	Lungime segment (** (m)
6	346.193,303 290.526,543	1	346.192,947 290.522,631	3.928

\*\* Lungimile segmentelor sunt determinate în planul de proiecție Stereo 70 și sunt rotunjite la 1 milimetru.

\*\*\* Distanța dintre puncte este formată din segmente cumulate ce sunt mai mici decât valoarea 1 milimetru.





**DATE DESPRE IMOBILUL NR. 9552**

Oficiul de Cadastru și Publicitate Imobiliară DOLJ  
Biroul de Cadastru și Publicitate Imobiliară Craiova

**A. Partea I. Descrierea imobilului**

TEREN Extravilan

Adresa: Jud. Dolj, T 116, P 56

Nr. Crt	Nr cadastral Nr. topografic	Suprafața* (mp)	Observații / Referințe
A1	32669	Din acte: 14.000 Masurata: 13.860	Sector cadastral:23 Teren neimprejmut;

**B. Partea II. Proprietari și acte**

Inscrieri privitoare la dreptul de proprietate și alte drepturi reale		Referințe
<b>54879 / 19/04/2016</b>		
Act Notarial nr. contract de vanzare nr 1052, din 12/04/2016 emis de BUDIANA IONUT RAZVAN;		
B1	Intabulare, drept de PROPRIETATE, dobandit prin Conventie, cota actuala 1/1, cota initiala 1/1 1) RADU ELENA CORINA 2) RADU MARIN	A1

**C. Partea III. SARCINI .**


Inscrieri privind dezmembramintele dreptului de proprietate, drepturi reale de garanție și sarcini	Referințe
NU SUNT	

## Anexa Nr. 1 La Partea I

## Teren

Nr cadastral	Suprafața (mp)*	Observații / Referințe
32669	Din acte: 14.000 Masurata: 13.860	

\* Suprafața este determinată în planul de proiecție Stereo 70.



## Date referitoare la teren

Crt	Categorie folosință	Intravilan	Suprafața (mp)	Tarla	Parcelă	Nr. topo	Observații / Referințe
1	arabil	NU	13.860	116	56	-	

## Lungime Segmente

1) Valorile lungimilor segmentelor sunt obținute din proiecție în plan.

Punct început	X / Y	Punct sfârșit	X / Y	Lungime segment (** (m)
1	346.190,963 290.500,884	2	346.367,455 290.499,426	176.498
2	346.367,455 290.499,426	3	346.367,46 290.499,426	0.005
3	346.367,46 290.499,426	4	346.828,202 290.495,619	460.758
4	346.828,202 290.495,619	5	346.829,212 290.514,218	18.626

Punct început	X / Y	Punct sfârșit	X / Y	Lungime segment (** (m)
5	346.829,212 290.514,218	6	346.829,383 290.517,373	3.16
6	346.829,383 290.517,373	7	346.192,947 290.522,631	636.458
7	346.192,947 290.522,631	8	346.192,659 290.519,477	3.167
8	346.192,659 290.519,477	1	346.190,963 290.500,884	18.67

\*\* Lungimile segmentelor sunt determinate în planul de proiecție Stereo 70 și sunt rotunjite la 1 milimetru.

\*\*\* Distanța dintre puncte este formată din segmente cumulate ce sunt mai mici decât valoarea 1 milimetru.



**DATE DESPRE IMOBILUL NR. 9553**

Oficiul de Cadastru și Publicitate Imobiliară DOLJ  
Biroul de Cadastru și Publicitate Imobiliară Craiova

**A. Partea I. Descrierea imobilului**

TEREN Extravilan

Adresa: Jud. Dolj, T 116, P 57

Nr. Crt	Nr cadastral Nr. topografic	Suprafața* (mp)	Observații / Referințe
A1	32004	Din acte: 3.483 Masurata: 3.448	Sector cadastral:23 Teren neimpregmuit;

**B. Partea II. Proprietari și acte**

Inscrieri privitoare la dreptul de proprietate și alte drepturi reale		Referințe
<b>25813 / 21/03/2013</b>		
Act Notarial nr. contract de vanzare cumparare aut nr 988, din 22/04/2011 emis de NP Stoenescu Florea;		
B1	Intabulare, drept de PROPRIETATE, dobandit prin Conventie, cota actuala 19/20, cota initiala 1/1 1) <b>BICU LAURENTIU</b>	A1
<b>31364 / 04/03/2016</b>		
Act Notarial nr. act de lichidare a regimului comunitatii legale aut nr 789, din 19/02/2016 emis de Floricel MIHAI-MARIAN;		
B2	se notează lichidarea comunității legale și menționarea cotelor-părți asupra imobilului înscris în cartea funciară, astfel: Bicu Laurentiu - cota de 95/100 și Bicu Daniela - cota de 5/100	A1
Act Notarial nr. act de partaj voluntar aut nr 790, din 19/02/2016 emis de Floricel MIHAI-MARIAN;		
B3	Intabulare, drept de PROPRIETATE, dobandit prin Conventie, cota actuala 1/20, cota initiala 1/20 1) <b>BICU LAURENTIU</b>	A1

**C. Partea III. SARCINI .**


Inscrieri privind dezmembramintele dreptului de proprietate, drepturi reale de garanție și sarcini	Referințe
NU SUNT	

## Anexa Nr. 1 La Partea I

## Teren

Nr cadastral	Suprafața (mp)*	Observații / Referințe
32004	Din acte: 3.483 Masurata: 3.448	

\* Suprafața este determinată în planul de proiecție Stereo 70.



## Date referitoare la teren

Crt	Categorie folosință	Intra vilan	Suprafața (mp)	Tarla	Parcelă	Nr. topo	Observații / Referințe
1	arabil	NU	3.448	116	57	-	

## Lungime Segmente

1) Valorile lungimilor segmentelor sunt obținute din proiecție în plan.

Punct început	X / Y	Punct sfârșit	X / Y	Lungime segment (** (m)
1	346.190,655 290.497,512	2	346.190,469 290.495,476	2.044
2	346.190,469 290.495,476	3	346.827,908 290.490,209	637.461
3	346.827,908 290.490,209	4	346.828,019 290.492,246	2.04
4	346.828,019 290.492,246	5	346.828,202 290.495,619	3.378
5	346.828,202 290.495,619	6	346.367,46 290.499,426	460.758

Punct început	X / Y	Punct sfârșit	X / Y	Lungime segment (** (m)
6	346.367,46 290.499,426	7	346.367,454 290.498,665	0.761
7	346.367,454 290.498,665	8	346.368,011 290.498,889	0.6
8	346.368,011 290.498,889	9	346.368,458 290.497,774	1.201
9	346.368,458 290.497,774	10	346.367,344 290.497,327	1.2
10	346.367,344 290.497,327	11	346.366,897 290.498,442	1.201
11	346.366,897 290.498,442	12	346.367,449 290.498,663	0.595
12	346.367,449 290.498,663	13	346.367,455 290.499,426	0.763
13	346.367,455 290.499,426	14	346.190,963 290.500,884	176.498
14	346.190,963 290.500,884	1	346.190,655 290.497,512	3.386

\*\* Lungimile segmentelor sunt determinate în planul de proiecție Stereo 70 și sunt rotunjite la 1 milimetru.

\*\*\* Distanța dintre puncte este formată din segmente cumulate ce sunt mai mici decât valoarea 1 milimetru.





**DATE DESPRE IMOBILUL NR. 9554**

Oficiul de Cadastru și Publicitate Imobiliară DOLJ  
Biroul de Cadastru și Publicitate Imobiliară Craiova

**A. Partea I. Descrierea imobilului**

TEREN Extravilan

Adresa: Jud. Dolj, T 116, P 58

Nr. Crt	Nr cadastral Nr. topografic	Suprafața* (mp)	Observații / Referințe
A1	31998	Din acte: 4.000 Masurata: 3.960	Sector cadastral:23 Teren neimprejmut;

**B. Partea II. Proprietari și acte**

Inscrieri privitoare la dreptul de proprietate și alte drepturi reale		Referințe
<b>25138 / 20/03/2013</b>		
Hotarare Judecatoreasca nr. 585, din 11/04/2011 emis de Judecatoria Calafat (Dosar nr. 1061/201/2011);		
B1	Intabulare, drept de PROPRIETATE, dobandit prin Hotarare Judecatoreasca, cota actuala 19/20, cota initiala 1/1 1) <b>BICU LAURENTIU</b> <i>OBSERVATII: prop. ant. Vasilescu Ana</i>	A1
<b>30211 / 02/03/2016</b>		
Act Notarial nr. act de lichidare a regimului comunitatii legale de bunuri aut nr 789, din 19/02/2016 emis de NP Floricel MIHAI-MARIAN;		
B2	Se notează lichidarea comunității legale și menționarea cotelor-părți asupra imobilului înscris în cartea funciară, astfel: Bicu Laurentiu cota 95/100 Bicu Daniela cota de 5/100	A1
Act Notarial nr. act de partaj voluntar aut nr 790, din 19/02/2016 emis de NP Floricel MIHAI-MARIAN;		
B3	Intabulare, drept de PROPRIETATE, dobandit prin Conventie, cota actuala 1/20, cota initiala 5/100 1) <b>BICU LAURENTIU</b>	A1

**C. Partea III. SARCINI .**

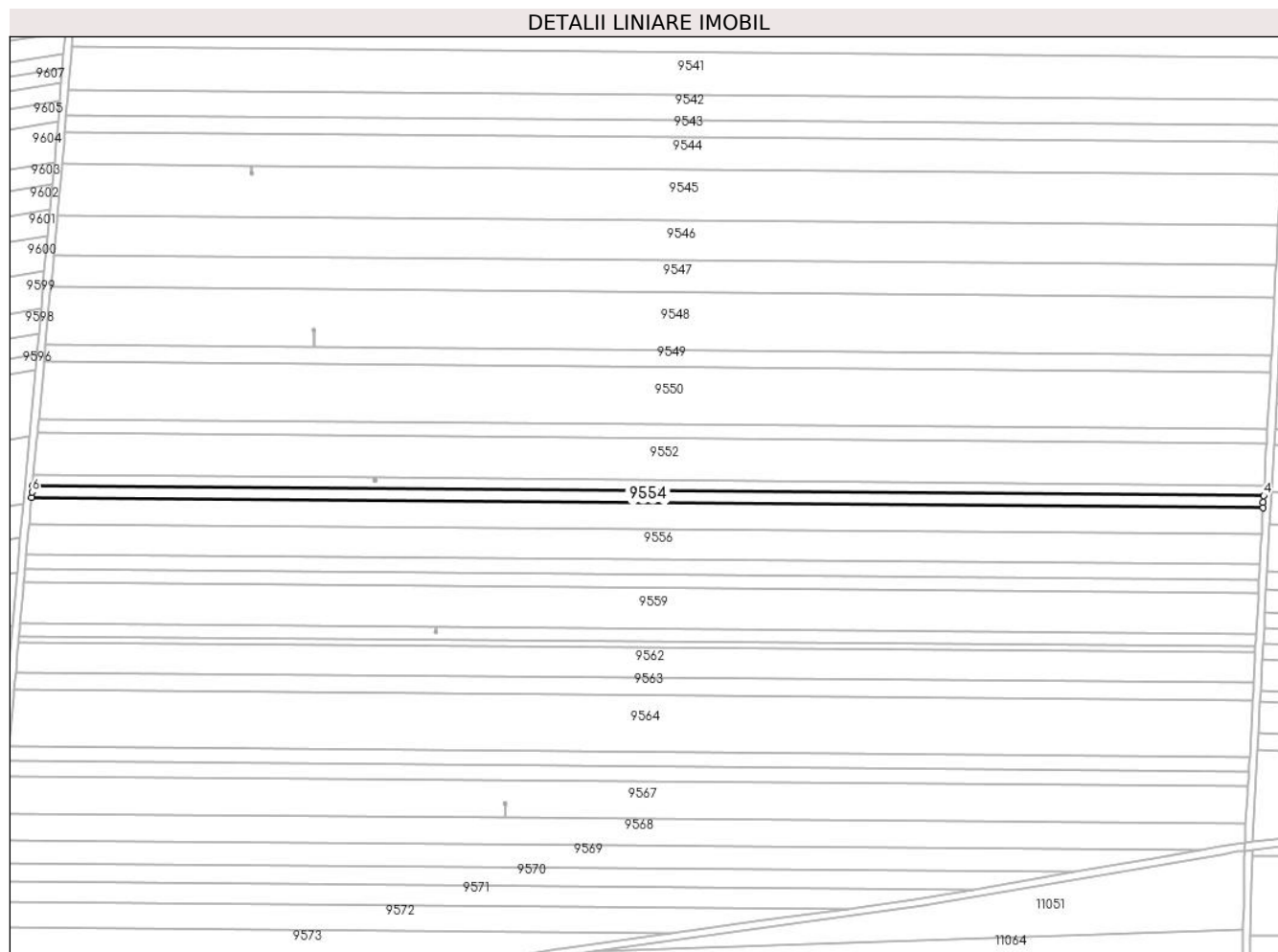
Inscrieri privind dezmembramintele dreptului de proprietate, drepturi reale de garanție și sarcini	Referințe
NU SUNT	

## Anexa Nr. 1 La Partea I

## Teren

Nr cadastral	Suprafața (mp)*	Observații / Referințe
31998	Din acte: 4.000 Masurata: 3.960	

\* Suprafața este determinată în planul de proiecție Stereo 70.



## Date referitoare la teren

Crt	Categorie folosință	Intra vilan	Suprafața (mp)	Tarla	Parcelă	Nr. topo	Observații / Referințe
1	arabil	NU	3.960	116	58	-	

## Lungime Segmente

1) Valorile lungimilor segmentelor sunt obținute din proiecție în plan.

Punct început	X / Y	Punct sfârșit	X / Y	Lungime segment (** (m)
1	346.189,903 290.489,269	2	346.827,571 290.484,0	637.69
2	346.827,571 290.484,0	3	346.827,722 290.486,785	2.789
3	346.827,722 290.486,785	4	346.827,908 290.490,209	3.429
4	346.827,908 290.490,209	5	346.190,469 290.495,476	637.461
5	346.190,469 290.495,476	6	346.190,157 290.492,052	3.438

Punct început	X / Y	Punct sfârşit	X / Y	Lungime segment (** (m)
6	346.190,157 290.492,052	1	346.189,903 290.489,269	2.795

\*\* Lungimile segmentelor sunt determinate în planul de proiecţie Stereo 70 şi sunt rotunjite la 1 milimetru.

\*\*\* Distanţa dintre puncte este formată din segmente cumulate ce sunt mai mici decât valoarea 1 milimetru.



**DATE DESPRE IMOBILUL NR. 9555**

Oficiul de Cadastru și Publicitate Imobiliară DOLJ  
Biroul de Cadastru și Publicitate Imobiliară Craiova

**A. Partea I. Descrierea imobilului**

TEREN Extravilan

Adresa: Jud. Dolj, T 116, P 59

Nr. Crt	Nr cadastral Nr. topografic	Suprafața* (mp)	Observații / Referințe
A1	33150	Din acte: 8.824 Masurata: 8.736	Sector cadastral:23 Teren neimprejmuit;

**B. Partea II. Proprietari și acte**

Inscrieri privitoare la dreptul de proprietate și alte drepturi reale		Referințe
<b>1993 / 12/01/2015</b>		
Hotarare Judecatoreasca nr. sentinta civila nr 673, din 20/03/2013 emis de Judecatoria Calafat;		
B1	Intabulare, drept de PROPRIETATE, dobandit prin Hotarare Judecatoreasca, cota actuala 1/1, cota initiala 1/1 1) RADU MARIN	A1

**C. Partea III. SARCINI .**

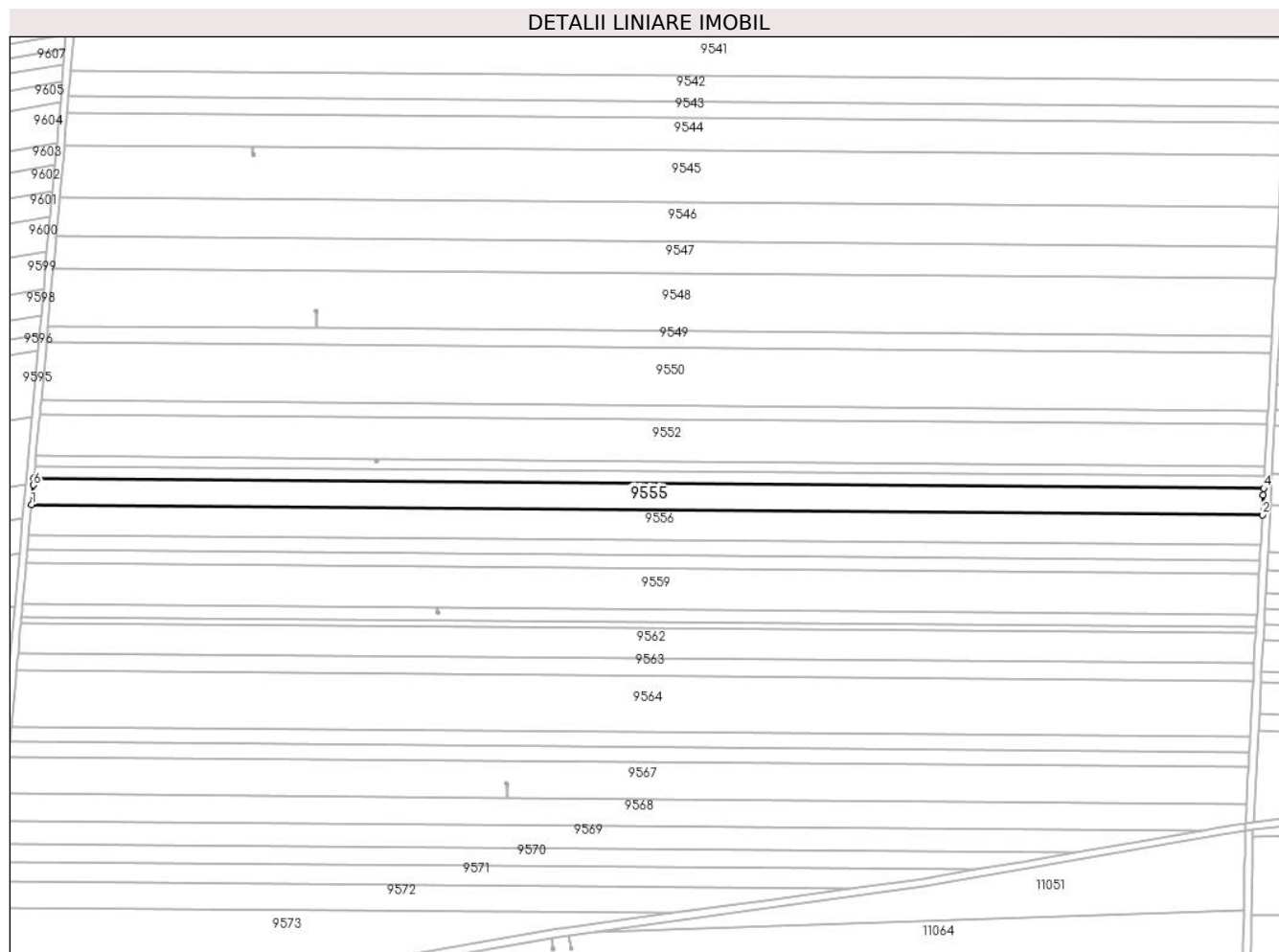
Inscrieri privind dezmembramintele dreptului de proprietate, drepturi reale de garanție și sarcini	Referințe
NU SUNT	

## Anexa Nr. 1 La Partea I

## Teren

Nr cadastral	Suprafața (mp)*	Observații / Referințe
33150	Din acte: 8.824 Masurata: 8.736	

\* Suprafața este determinată în planul de proiecție Stereo 70.



## Date referitoare la teren

Crt	Categorie folosință	Intra vilan	Suprafața (mp)	Tarla	Parcelă	Nr. topo	Observații / Referințe
1	arabil	NU	8.736	116	59	-	

## Lungime Segmente

1) Valorile lungimilor segmentelor sunt obținute din proiecție în plan.

Punct început	X / Y	Punct sfârșit	X / Y	Lungime segment (** (m)
1	346.188,655 290.475,585	2	346.826,828 290.470,312	638.195
2	346.826,828 290.470,312	3	346.827,382 290.480,515	10.218
3	346.827,382 290.480,515	4	346.827,571 290.484,0	3.49
4	346.827,571 290.484,0	5	346.189,903 290.489,269	637.69
5	346.189,903 290.489,269	6	346.189,585 290.485,784	3.499

Punct început	X / Y	Punct sfârșit	X / Y	Lungime segment (** (m)
6	346.189,585 290.485,784	1	346.188,655 290.475,585	10.241

\*\* Lungimile segmentelor sunt determinate în planul de proiecție Stereo 70 și sunt rotunjite la 1 milimetru.

\*\*\* Distanța dintre puncte este formată din segmente cumulate ce sunt mai mici decât valoarea 1 milimetru.





**DATE DESPRE IMOBILUL NR. 9556**

Oficiul de Cadastru și Publicitate Imobiliară DOLJ  
Biroul de Cadastru și Publicitate Imobiliară Craiova

**A. Partea I. Descrierea imobilului**

TEREN Extravilan

Adresa: Jud. Dolj, T 116, P 59

Nr. Crt	Nr cadastral Nr. topografic	Suprafața* (mp)	Observații / Referințe
A1		Din acte: 18.824 Masurata: 10.000	Sector cadastral:23 Teren neimprejmuit; Diferenta de suprafata se regaseste la ID-ul 9555

**B. Partea II. Proprietari și acte**

Inscrieri privitoare la dreptul de proprietate și alte drepturi reale		Referințe
/		
Act Administrativ nr. TDP 2018-15026, din 22/08/1995 emis de CJSDPAT DOLJ;		
B1	Intabulare, drept de PROPRIETATE, dobandit prin Reconstituire, cota actuala 1/1, cota initiala 1/1 1) <b>BRÎNDUȘOIU D. MARIA</b> , LIPSA CNP	A1

**C. Partea III. SARCINI .**


Inscrieri privind dezmembramintele dreptului de proprietate, drepturi reale de garanție și sarcini	Referințe
NU SUNT	

## Anexa Nr. 1 La Partea I

## Teren

Nr cadastral	Suprafața (mp)*	Observații / Referințe
	Din acte: 18.824 Masurata: 10.000	Diferenta de suprafata se regaseste la ID-ul 9555

\* Suprafața este determinată în planul de proiecție Stereo 70.



## Date referitoare la teren

Crt	Categorie folosință	Intravilan	Suprafața (mp)	Tarla	Parcelă	Nr. topo	Observații / Referințe
1	arabil	NU	10.000	116	59	-	

## Lungime Segmente

1) Valorile lungimilor segmentelor sunt obținute din proiecție în plan.

Punct început	X / Y	Punct sfârșit	X / Y	Lungime segment (** (m)
1	346.187,227 290.459,934	2	346.825,978 290.454,656	638.773
2	346.825,978 290.454,656	3	346.826,639 290.466,829	12.191
3	346.826,639 290.466,829	4	346.826,828 290.470,312	3.488
4	346.826,828 290.470,312	5	346.188,655 290.475,585	638.195

Punct început	X / Y	Punct sfârșit	X / Y	Lungime segment (** (m)
5	346.188,655 290.475,585	6	346.188,337 290.472,103	3.496
6	346.188,337 290.472,103	1	346.187,227 290.459,934	12.22

\*\* Lungimile segmentelor sunt determinate în planul de proiecție Stereo 70 și sunt rotunjite la 1 milimetru.

\*\*\* Distanța dintre puncte este formată din segmente cumulate ce sunt mai mici decât valoarea 1 milimetru.



**DATE DESPRE IMOBILUL NR. 9557**

Oficiul de Cadastru și Publicitate Imobiliară DOLJ  
Biroul de Cadastru și Publicitate Imobiliară Craiova

**A. Partea I. Descrierea imobilului**

TEREN Extravilan

Adresa: Jud. Dolj, T 116, P 60

Nr. Crt	Nr cadastral Nr. topografic	Suprafața* (mp)	Observații / Referințe
A1	32671	Din acte: 5.000 Masurata: 4.950	Sector cadastral:23 Teren neimprejmut;

**B. Partea II. Proprietari și acte**

Inscrieri privitoare la dreptul de proprietate și alte drepturi reale	Referințe
<b>126955 / 20/12/2013</b>	
Hotarare Judecatoreasca nr. 2217, din 05/12/2007 emis de Judecatoria Calafat (Dosar nr. 2632/201/2007, Adeverinta nr. 9984/2013- Primaria Cetate, Tabel parcelar);	
B1	A1
Intabulare, drept de PROPRIETATE, dobandit prin Hotarare Judecatoreasca, cota actuala 1/1, cota initiala 1/1	
1) <b>RADU MARIN</b>	
<i>OBSERVATII: prop. ant. Spinu Rodica</i>	

**C. Partea III. SARCINI .**

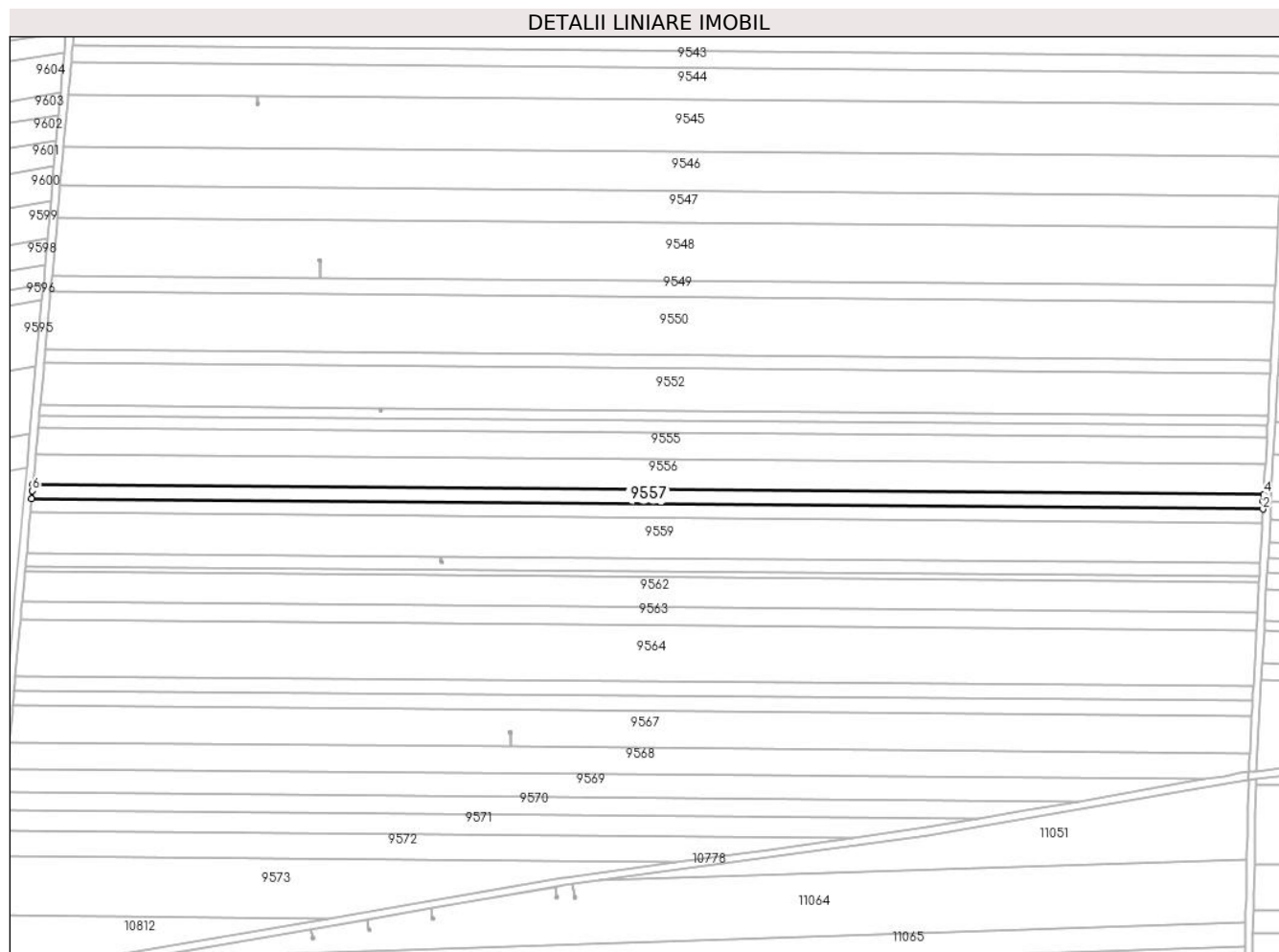
Inscrieri privind dezmembramintele dreptului de proprietate, drepturi reale de garanție și sarcini	Referințe
NU SUNT	

## Anexa Nr. 1 La Partea I

## Teren

Nr cadastral	Suprafața (mp)*	Observații / Referințe
32671	Din acte: 5.000 Masurata: 4.950	

\* Suprafața este determinată în planul de proiecție Stereo 70.



## Date referitoare la teren

Crt	Categorie folosință	Intravilan	Suprafața (mp)	Tarla	Parcelă	Nr. topo	Observații / Referințe
1	arabil	NU	4.950	116	60	-	

## Lungime Segmente

1) Valorile lungimilor segmentelor sunt obținute din proiecție în plan.

Punct început	X / Y	Punct sfârșit	X / Y	Lungime segment (** (m)
1	346.186,52 290.452,192	2	346.825,558 290.446,912	639.06
2	346.825,558 290.446,912	3	346.825,789 290.451,177	4.271
3	346.825,789 290.451,177	4	346.825,978 290.454,656	3.484
4	346.825,978 290.454,656	5	346.187,227 290.459,934	638.773
5	346.187,227 290.459,934	6	346.186,909 290.456,455	3.494

Punct început	X / Y	Punct sfârșit	X / Y	Lungime segment (** (m)
6	346.186,909 290.456,455	1	346.186,52 290.452,192	4.281

\*\* Lungimile segmentelor sunt determinate în planul de proiecție Stereo 70 și sunt rotunjite la 1 milimetru.

\*\*\* Distanța dintre puncte este formată din segmente cumulate ce sunt mai mici decât valoarea 1 milimetru.





**DATE DESPRE IMOBILUL NR. 9558**

Oficiul de Cadastru și Publicitate Imobiliară DOLJ  
 Biroul de Cadastru și Publicitate Imobiliară Craiova

**A. Partea I. Descrierea imobilului**

TEREN Extravilan

Adresa: Jud. Dolj, T 116, P 61

Nr. Crt	Nr cadastral Nr. topografic	Suprafața* (mp)	Observații / Referințe
A1		4.550	Sector cadastral:23 Teren neimprejmuit;

**B. Partea II. Proprietari și acte**

Inscrieri privitoare la dreptul de proprietate și alte drepturi reale	Referințe
/	
Act Administrativ nr. TDP 916-58987, din 23/03/1994 emis de CJSDPAT DOLJ;	
B1	A1
Intabulare, drept de PROPRIETATE, dobandit prin Reconstituire, cota actuala 1/1, cota initiala 1/1 1) BUZATU G. ION, LIPSA CNP	

**C. Partea III. SARCINI .**

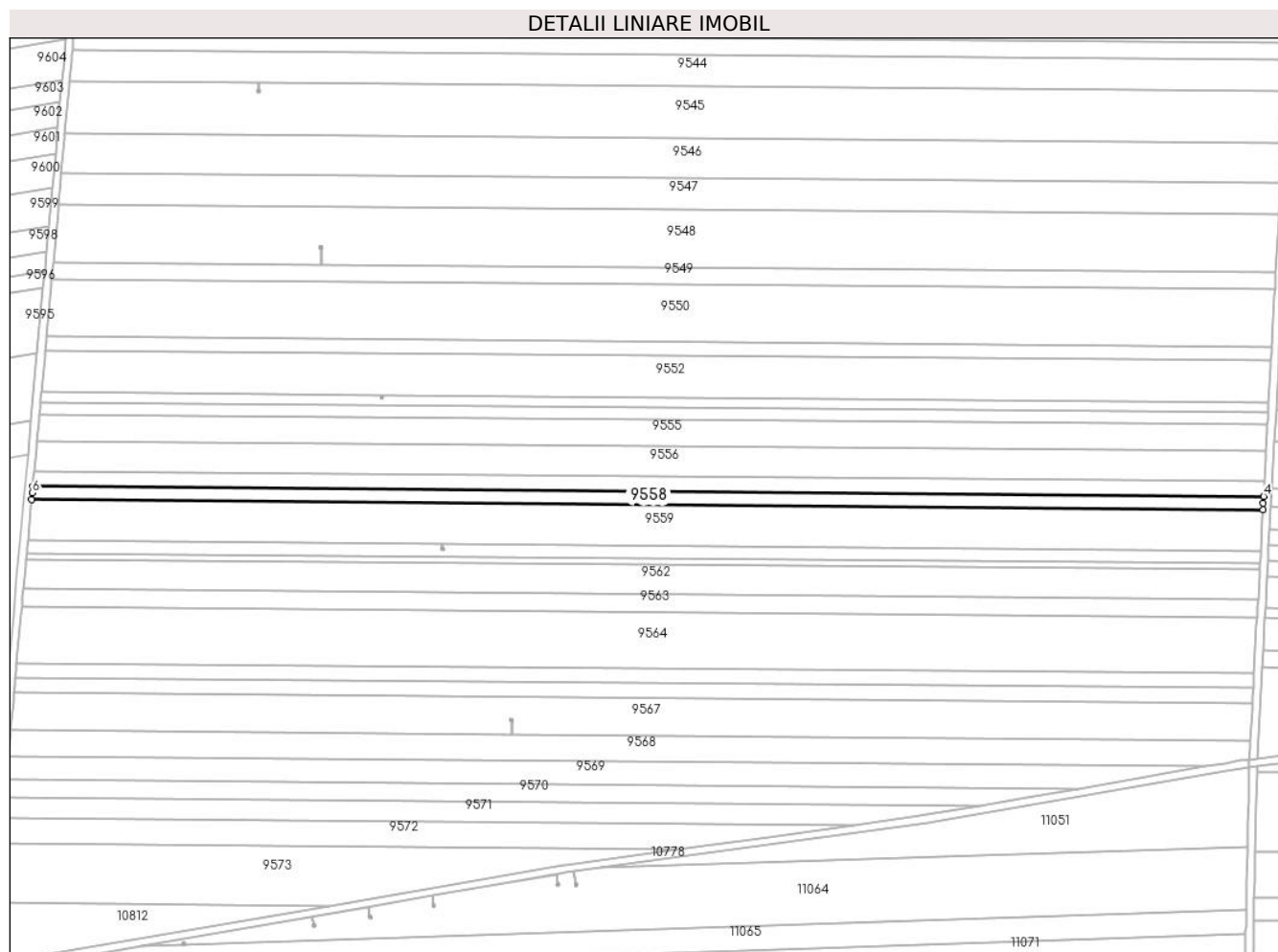
Inscrieri privind dezmembramintele dreptului de proprietate, drepturi reale de garanție și sarcini	Referințe
NU SUNT	

## Anexa Nr. 1 La Partea I

## Teren

Nr cadastral	Suprafața (mp)*	Observații / Referințe
	4.550	

\* Suprafața este determinată în planul de proiecție Stereo 70.



## Date referitoare la teren

Crt	Categorie folosință	Intravilan	Suprafața (mp)	Tarla	Parcelă	Nr. topo	Observații / Referințe
1	arabil	NU	4.550	116	61	-	

## Lungime Segmente

1) Valorile lungimilor segmentelor sunt obținute din proiecție în plan.

Punct început	X / Y	Punct sfârșit	X / Y	Lungime segment (** (m)
1	346.185,871 290.445,079	2	346.825,172 290.439,797	639.323
2	346.825,172 290.439,797	3	346.825,365 290.443,356	3.564
3	346.825,365 290.443,356	4	346.825,558 290.446,912	3.561
4	346.825,558 290.446,912	5	346.186,52 290.452,192	639.06
5	346.186,52 290.452,192	6	346.186,196 290.448,637	3.57

Punct început	X / Y	Punct sfârșit	X / Y	Lungime segment (** (m)
6	346.186,196 290.448,637	1	346.185,871 290.445,079	3.573

\*\* Lungimile segmentelor sunt determinate în planul de proiecție Stereo 70 și sunt rotunjite la 1 milimetru.

\*\*\* Distanța dintre puncte este formată din segmente cumulate ce sunt mai mici decât valoarea 1 milimetru.



**DATE DESPRE IMOBILUL NR. 9559**

Oficiul de Cadastru și Publicitate Imobiliară DOLJ  
Biroul de Cadastru și Publicitate Imobiliară Craiova

**A. Partea I. Descrierea imobilului**

TEREN Extravilan

Adresa: Jud. Dolj, T 116, P 62

Nr. Crt	Nr cadastral Nr. topografic	Suprafața* (mp)	Observații / Referințe
A1		13.500	Sector cadastral:23 Teren neimprejmuit;

**B. Partea II. Proprietari și acte**

Inscrieri privitoare la dreptul de proprietate și alte drepturi reale	Referințe
/	
Hotarare Judecatoreasca nr. SC 261, din 12/02/2013 emis de JUDECĂTORIA CALAFAT;	
B1	A1
Intabulare, drept de PROPRIETATE, dobandit prin Hotarare Judecatoreasca, cota actuala 1/1, cota initiala 1/1 1) COLCEA PETRE	

**C. Partea III. SARCINI .**


Inscrieri privind dezmembramintele dreptului de proprietate, drepturi reale de garanție și sarcini	Referințe
NU SUNT	

## Anexa Nr. 1 La Partea I

## Teren

Nr cadastral	Suprafața (mp)*	Observații / Referințe
	13.500	

\* Suprafața este determinată în planul de proiecție Stereo 70.



## Date referitoare la teren

Crt	Categorie folosință	Intravilan	Suprafața (mp)	Tarla	Parcelă	Nr. topo	Observații / Referințe
1	arabil	NU	13.500	116	62	-	

## Lungime Segmente

1) Valorile lungimilor segmentelor sunt obținute din proiecție în plan.

Punct început	X / Y	Punct sfârșit	X / Y	Lungime segment (** (m)
1	346.183,947 290.423,991	2	346.399,022 290.422,214	215.082
2	346.399,022 290.422,214	3	346.399,027 290.422,214	0.005
3	346.399,027 290.422,214	4	346.824,026 290.418,702	425.014
4	346.824,026 290.418,702	5	346.824,979 290.436,242	17.566
5	346.824,979 290.436,242	6	346.825,172 290.439,797	3.56

Punct început	X / Y	Punct sfârșit	X / Y	Lungime segment (** (m)
6	346.825,172 290.439,797	7	346.185,871 290.445,079	639.323
7	346.185,871 290.445,079	8	346.185,547 290.441,525	3.569
8	346.185,547 290.441,525	1	346.183,947 290.423,991	17.607

\*\* Lungimile segmentelor sunt determinate în planul de proiecție Stereo 70 și sunt rotunjite la 1 milimetru.

\*\*\* Distanța dintre puncte este formată din segmente cumulate ce sunt mai mici decât valoarea 1 milimetru.





**DATE DESPRE IMOBILUL NR. 9560**

Oficiul de Cadastru și Publicitate Imobiliară DOLJ  
Biroul de Cadastru și Publicitate Imobiliară Craiova

**A. Partea I. Descrierea imobilului**

TEREN Extravilan

Adresa: Jud. Dolj, TARLA 116, PARCELA 63

Nr. Crt	Nr cadastral Nr. topografic	Suprafața* (mp)	Observații / Referințe
A1	32674	Din acte: 4.295 Masurata: 4.252	Sector cadastral:23 Teren neimprejmuat;

**B. Partea II. Proprietari și acte**

Inscrieri privitoare la dreptul de proprietate și alte drepturi reale	Referințe
<b>94388 / 20/05/2022</b>	
Act Notarial nr. CM nr 379, din 21/04/2022 emis de NP Budiana IR (act administrativ nr TDP nr 1151-59371 din 21.04.2022, emis de prefectura);	
B1	A1
Intabulare, drept de PROPRIETATE, dobandit prin Succesiune, cota actuala 1/1, cota initiala 1/1 1) <b>SARBU STEFAN</b>	

**C. Partea III. SARCINI .**

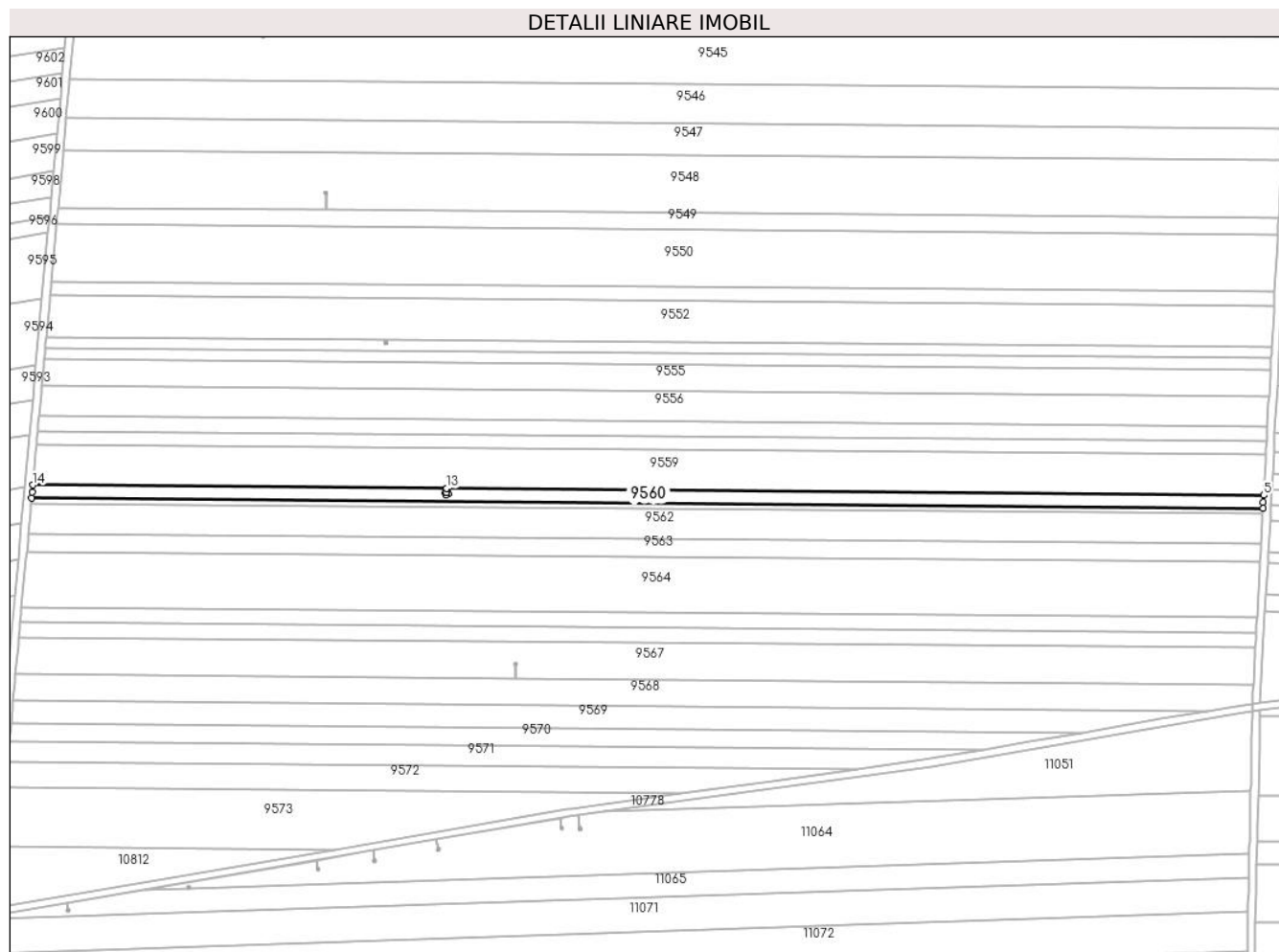
Inscrieri privind dezmembramintele dreptului de proprietate, drepturi reale de garanție și sarcini	Referințe
NU SUNT	

## Anexa Nr. 1 La Partea I

## Teren

Nr cadastral	Suprafața (mp)*	Observații / Referințe
32674	Din acte: 4.295 Masurata: 4.252	

\* Suprafața este determinată în planul de proiecție Stereo 70.



## Date referitoare la teren

Crt	Categorie folosință	Intra vilan	Suprafața (mp)	Tarla	Parcelă	Nr. topo	Observații / Referințe
1	arabil	NU	4.252	116	63	-	

## Lungime Segmente

1) Valorile lungimilor segmentelor sunt obținute din proiecție în plan.

Punct început	X / Y	Punct sfârșit	X / Y	Lungime segment (** (m)
1	346.183,623 290.420,439	2	346.183,342 290.417,352	3.1
2	346.183,342 290.417,352	3	346.823,665 290.412,061	640.345
3	346.823,665 290.412,061	4	346.823,833 290.415,15	3.094
4	346.823,833 290.415,15	5	346.824,026 290.418,702	3.557
5	346.824,026 290.418,702	6	346.399,027 290.422,214	425.014

Punct început	X / Y	Punct sfârșit	X / Y	Lungime segment (** (m)
6	346.399,027 290.422,214	7	346.399,01 290.420,173	2.041
7	346.399,01 290.420,173	8	346.399,567 290.420,397	0.6
8	346.399,567 290.420,397	9	346.400,014 290.419,283	1.2
9	346.400,014 290.419,283	10	346.398,9 290.418,836	1.2
10	346.398,9 290.418,836	11	346.398,453 290.419,95	1.2
11	346.398,453 290.419,95	12	346.399,005 290.420,171	0.595
12	346.399,005 290.420,171	13	346.399,022 290.422,214	2.043
13	346.399,022 290.422,214	14	346.183,947 290.423,991	215.082
14	346.183,947 290.423,991	1	346.183,623 290.420,439	3.567

\*\* Lungimile segmentelor sunt determinate în planul de proiecție Stereo 70 și sunt rotunjite la 1 milimetru.

\*\*\* Distanța dintre puncte este formată din segmente cumulate ce sunt mai mici decât valoarea 1 milimetru.



**DATE DESPRE IMOBILUL NR. 9561**

Oficiul de Cadastru și Publicitate Imobiliară DOLJ  
Biroul de Cadastru și Publicitate Imobiliară Craiova

**A. Partea I. Descrierea imobilului**

TEREN Extravilan

Adresa: Jud. Dolj, T 116, P 64

Nr. Crt	Nr cadastral Nr. topografic	Suprafața* (mp)	Observații / Referințe
A1	32675	Din acte: 1.967 Masurata: 1.947	Sector cadastral:23 Teren neimprejmuit;

**B. Partea II. Proprietari și acte**

Inscrieri privitoare la dreptul de proprietate și alte drepturi reale		Referințe
<b>142959 / 01/08/2022</b>		
Act Notarial nr. cvc 600, din 25/07/2022 emis de TÂRTEA PETRUȚA-DIANA;		
B1	Intabulare, drept de PROPRIETATE, dobandit prin Conventie, cota actuala 1/1, cota initiala 1/1 1) RADU ELENA CORINA 2) RADU MARIN	A1

**C. Partea III. SARCINI .**

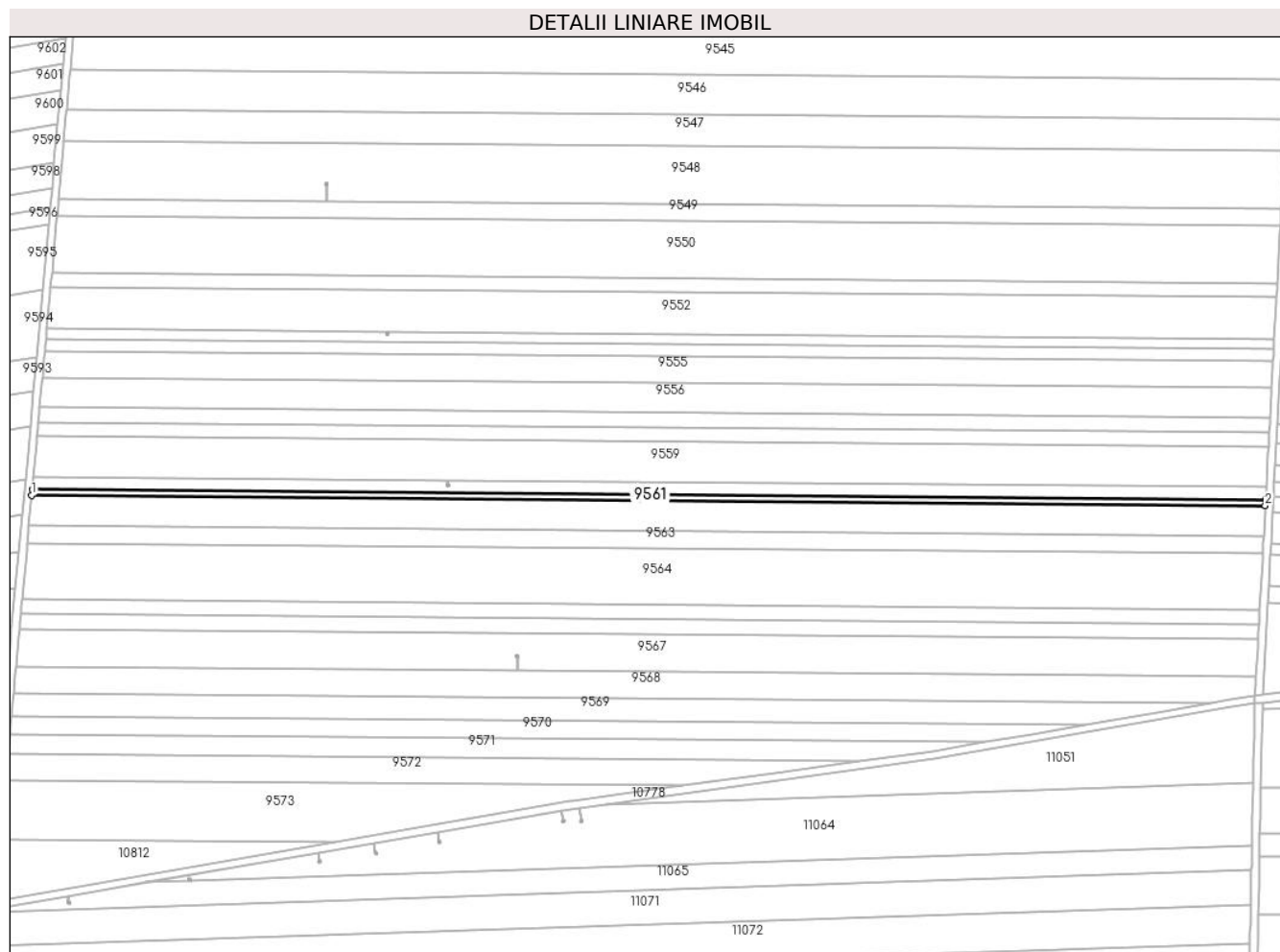
Inscrieri privind dezmembramintele dreptului de proprietate, drepturi reale de garanție și sarcini	Referințe
NU SUNT	

## Anexa Nr. 1 La Partea I

## Teren

Nr cadastral	Suprafața (mp)*	Observații / Referințe
32675	Din acte: 1.967 Masurata: 1.947	

\* Suprafața este determinată în planul de proiecție Stereo 70.



## Date referitoare la teren

Crt	Categorie folosință	Intravilan	Suprafața (mp)	Tarla	Parcelă	Nr. topo	Observații / Referințe
1	arabil	NU	1.947	116	64	-	

## Lungime Segmente

1) Valorile lungimilor segmentelor sunt obținute din proiecție în plan.

Punct început	X / Y	Punct sfârșit	X / Y	Lungime segment (** (m)
1	346.183,065 290.414,314	2	346.823,5 290.409,022	640.457
2	346.823,5 290.409,022	3	346.823,665 290.412,061	3.043
3	346.823,665 290.412,061	4	346.183,342 290.417,352	640.345
4	346.183,342 290.417,352	1	346.183,065 290.414,314	3.051

**\*\* Lungimile segmentelor sunt determinate în planul de proiecție Stereo 70 și sunt rotunjite la 1 milimetru.**

**\*\*\* Distanța dintre puncte este formată din segmente cumulate ce sunt mai mici decât valoarea 1 milimetru.**





**DATE DESPRE IMOBILUL NR. 9562**

Oficiul de Cadastru și Publicitate Imobiliară DOLJ  
Biroul de Cadastru și Publicitate Imobiliară Craiova

**A. Partea I. Descrierea imobilului**

TEREN Extravilan

Adresa: Jud. Dolj, T 116, P 65

Nr. Crt	Nr cadastral Nr. topografic	Suprafața* (mp)	Observații / Referințe
A1		10.000	Sector cadastral:23 Teren neimprejmuit;

**B. Partea II. Proprietari și acte**

Inscrieri privitoare la dreptul de proprietate și alte drepturi reale		Referințe
/		
Act Notarial nr. CM 110, din 10/09/2018 emis de BIN LIVIU GHERGHIN;		
B1	Intabulare, drept de PROPRIETATE, dobandit prin Succesiune, cota actuala 3/8, cota initiala 3/8 1) COLCEA OVIDIU	A1
B2	Intabulare, drept de PROPRIETATE, dobandit prin Succesiune, cota actuala 3/8, cota initiala 3/8 1) COLCEA ION-ALIN	A1
B3	Intabulare, drept de PROPRIETATE, dobandit prin Succesiune, cota actuala 2/8, cota initiala 2/8 1) COLCEA MARIA	A1

**C. Partea III. SARCINI .**

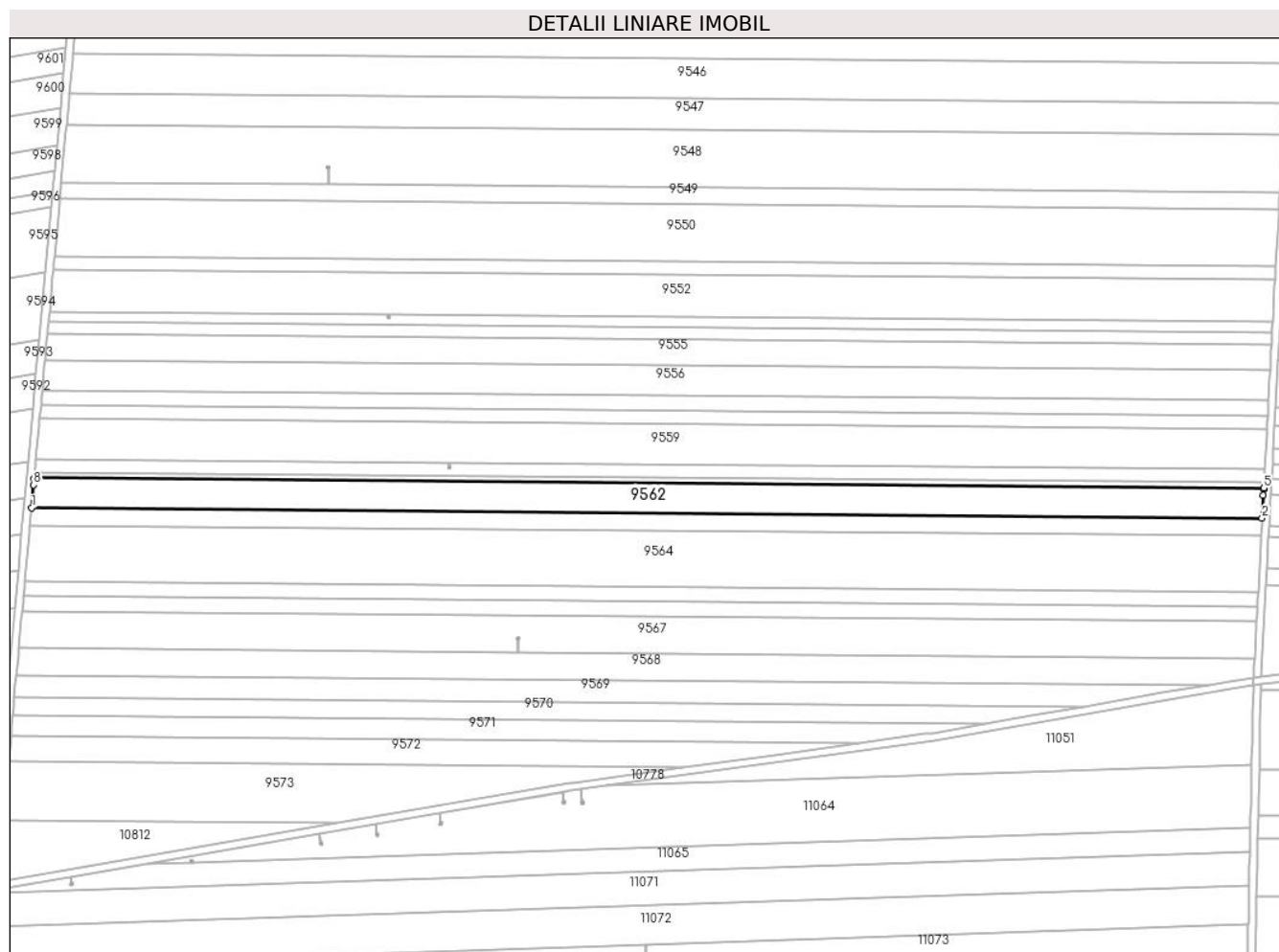
Inscrieri privind dezmembramintele dreptului de proprietate, drepturi reale de garanție și sarcini	Referințe
NU SUNT	

## Anexa Nr. 1 La Partea I

## Teren

Nr cadastral	Suprafața (mp)*	Observații / Referințe
	10.000	

\* Suprafața este determinată în planul de proiecție Stereo 70.



## Date referitoare la teren

Crt	Categorie folosință	Intravilan	Suprafața (mp)	Tarla	Parcelă	Nr. topo	Observații / Referințe
1	arabil	NU	10.000	116	65	-	

## Lungime Segmente

1) Valorile lungimilor segmentelor sunt obținute din proiecție în plan.

Punct început	X / Y	Punct sfârșit	X / Y	Lungime segment (** (m)
1	346.181,642 290.398,719	2	346.822,654 290.393,422	641.034
2	346.822,654 290.393,422	3	346.823,303 290.405,376	11.972
3	346.823,303 290.405,376	4	346.823,469 290.408,445	3.073
4	346.823,469 290.408,445	5	346.823,5 290.409,022	0.578
5	346.823,5 290.409,022	6	346.183,065 290.414,314	640.457

Punct început	X / Y	Punct sfârșit	X / Y	Lungime segment (** (m)
6	346.183,065 290.414,314	7	346.183,012 290.413,737	0.579
7	346.183,012 290.413,737	8	346.182,732 290.410,668	3.082
8	346.182,732 290.410,668	1	346.181,642 290.398,719	11.999

\*\* Lungimile segmentelor sunt determinate în planul de proiecție Stereo 70 și sunt rotunjite la 1 milimetru.

\*\*\* Distanța dintre puncte este formată din segmente cumulate ce sunt mai mici decât valoarea 1 milimetru.



**DATE DESPRE IMOBILUL NR. 9563**

Oficiul de Cadastru și Publicitate Imobiliară DOLJ  
Biroul de Cadastru și Publicitate Imobiliară Craiova

**A. Partea I. Descrierea imobilului**

TEREN Extravilan

Adresa: Jud. Dolj, T 116, P 66

Nr. Crt	Nr cadastral Nr. topografic	Suprafața* (mp)	Observații / Referințe
A1	32005	Din acte: 6.000 Masurata: 5.940	Sector cadastral:23 Teren neimprejmut;

**B. Partea II. Proprietari și acte**

Inscrieri privitoare la dreptul de proprietate și alte drepturi reale		Referințe
<b>26292 / 22/03/2013</b>		
Act Notarial nr. CVC. aut. nr. 989, din 22/04/2011 emis de NP Stoenescu Florea;		
B1	Intabulare, drept de PROPRIETATE, dobandit prin Conventie, cota actuala 19/20, cota initiala 1/1 1) BICU LAURENTIU	A1
<b>31366 / 04/03/2016</b>		
Act Notarial nr. Act de lichidare a regimului comunitatii legale supliment aut. nr.789, din 19/02/2016 emis de NP Floricel MIHAI-MARIAN (Act de partaj voluntar aut. nr. 790/19.02.2016 NP Floricel MIHAI -MARIAN);		
B2	Se notează faptul că proprietarii dețin imobilul înscris în cartea funciara în cotele-părți menționate în dreptul fiecăruia, astfel: BICU LAURENTIU cota de 95/100 . BICU DANIELA cota de 5/100	A1
B3	Intabulare, drept de PROPRIETATE, dobandit prin Conventie, cota actuala 1/20, cota initiala 5/100 1) BICU LAURENTIU	A1

**C. Partea III. SARCINI .**


Inscrieri privind dezmembramintele dreptului de proprietate, drepturi reale de garanție și sarcini	Referințe
NU SUNT	

## Anexa Nr. 1 La Partea I

## Teren

Nr cadastral	Suprafața (mp)*	Observații / Referințe
32005	Din acte: 6.000 Masurata: 5.940	

\* Suprafața este determinată în planul de proiecție Stereo 70.



## Date referitoare la teren

Crt	Categorie folosință	Intra vilan	Suprafața (mp)	Tarla	Parcelă	Nr. topo	Observații / Referințe
1	arabil	NU	5.940	116	66	-	

## Lungime Segmente

1) Valorile lungimilor segmentelor sunt obținute din proiecție în plan.

Punct început	X / Y	Punct sfârșit	X / Y	Lungime segment (** (m)
1	346.180,798 290.389,461	2	346.822,151 290.384,162	641.375
2	346.822,151 290.384,162	3	346.822,456 290.389,779	5.625
3	346.822,456 290.389,779	4	346.822,654 290.393,422	3.648
4	346.822,654 290.393,422	5	346.181,642 290.398,719	641.034
5	346.181,642 290.398,719	6	346.181,31 290.395,076	3.658

Punct început	X / Y	Punct sfârșit	X / Y	Lungime segment (** (m)
6	346.181,31 290.395,076	1	346.180,798 290.389,461	5.638

\*\* Lungimile segmentelor sunt determinate în planul de proiecție Stereo 70 și sunt rotunjite la 1 milimetru.

\*\*\* Distanța dintre puncte este formată din segmente cumulate ce sunt mai mici decât valoarea 1 milimetru.





**DATE DESPRE IMOBILUL NR. 9564**

Oficiul de Cadastru și Publicitate Imobiliară DOLJ  
Biroul de Cadastru și Publicitate Imobiliară Craiova

**A. Partea I. Descrierea imobilului**

TEREN Extravilan

Adresa: Jud. Dolj, T 116, P 67

Nr. Crt	Nr cadastral Nr. topografic	Suprafața* (mp)	Observații / Referințe
A1		18.679	Sector cadastral:23 Teren neimprejmuit;

**B. Partea II. Proprietari și acte**

Inscrieri privitoare la dreptul de proprietate și alte drepturi reale	Referințe
/	
Act Administrativ nr. TDP 2505-45298, din 10/01/1997 emis de CJSDPAT DOLJ;	
B1	A1
Intabulare, drept de PROPRIETATE, dobandit prin Reconstituire, cota actuala 1/1, cota initiala 1/1 1) VASILE P. MARIA, LIPSA CNP	

**C. Partea III. SARCINI .**


Inscrieri privind dezmembramintele dreptului de proprietate, drepturi reale de garanție și sarcini	Referințe
NU SUNT	

## Anexa Nr. 1 La Partea I

## Teren

Nr cadastral	Suprafața (mp)*	Observații / Referințe
	18.679	

\* Suprafața este determinată în planul de proiecție Stereo 70.



## Date referitoare la teren

Crt	Categorie folosință	Intravilan	Suprafața (mp)	Tarla	Parcelă	Nr. topo	Observații / Referințe
1	arabil	NU	18.679	116	67	-	

## Lungime Segmente

1) Valorile lungimilor segmentelor sunt obținute din proiecție în plan.

Punct început	X / Y	Punct sfârșit	X / Y	Lungime segment (** (m)
1	346.178,145 290.360,383	2	346.820,572 290.355,075	642.449
2	346.820,572 290.355,075	3	346.821,948 290.380,427	25.389
3	346.821,948 290.380,427	4	346.822,151 290.384,162	3.741
4	346.822,151 290.384,162	5	346.180,798 290.389,461	641.375
5	346.180,798 290.389,461	6	346.180,457 290.385,727	3.75

Punct început	X / Y	Punct sfârșit	X / Y	Lungime segment (** (m)
6	346.180,457 290.385,727	1	346.178,145 290.360,383	25.449

\*\* Lungimile segmentelor sunt determinate în planul de proiecție Stereo 70 și sunt rotunjite la 1 milimetru.

\*\*\* Distanța dintre puncte este formată din segmente cumulate ce sunt mai mici decât valoarea 1 milimetru.



**DATE DESPRE IMOBILUL NR. 9565**

Oficiul de Cadastru și Publicitate Imobiliară DOLJ  
Biroul de Cadastru și Publicitate Imobiliară Craiova

**A. Partea I. Descrierea imobilului**

TEREN Extravilan

Adresa: Jud. Dolj, T 116, P 68

Nr. Crt	Nr cadastral Nr. topografic	Suprafața* (mp)	Observații / Referințe
A1	32678	Din acte: 5.000 Masurata: 4.950	Sector cadastral:23 Teren neimprejmit;

**B. Partea II. Proprietari și acte**

Inscrieri privitoare la dreptul de proprietate și alte drepturi reale		Referințe
<b>39465 / 04/03/2022</b>		
Act Notarial nr. CM NR 49, din 23/02/2022 emis de NP BUDIANA IONUT RAZVAN (act administrativ nr TDP NR 1008-45342 din 27.04.1994, emis de CJ DOLJ);		
B1	Intabulare, drept de PROPRIETATE, dobandit prin Succesiune, cota actuala 1/4, cota initiala 1/4 1) <b>MANDOIU MARIANA</b> <i>OBSERVATII: def Mandoiu Gheorghita si Iulian Marian</i>	A1
B2	Intabulare, drept de PROPRIETATE, dobandit prin Succesiune, cota actuala 3/4, cota initiala 3/4 1) <b>MĂNDOIU COSTINEL</b> <i>OBSERVATII: def Mandoiu Gheorghita si Iulian Marian</i>	A1

**C. Partea III. SARCINI .**

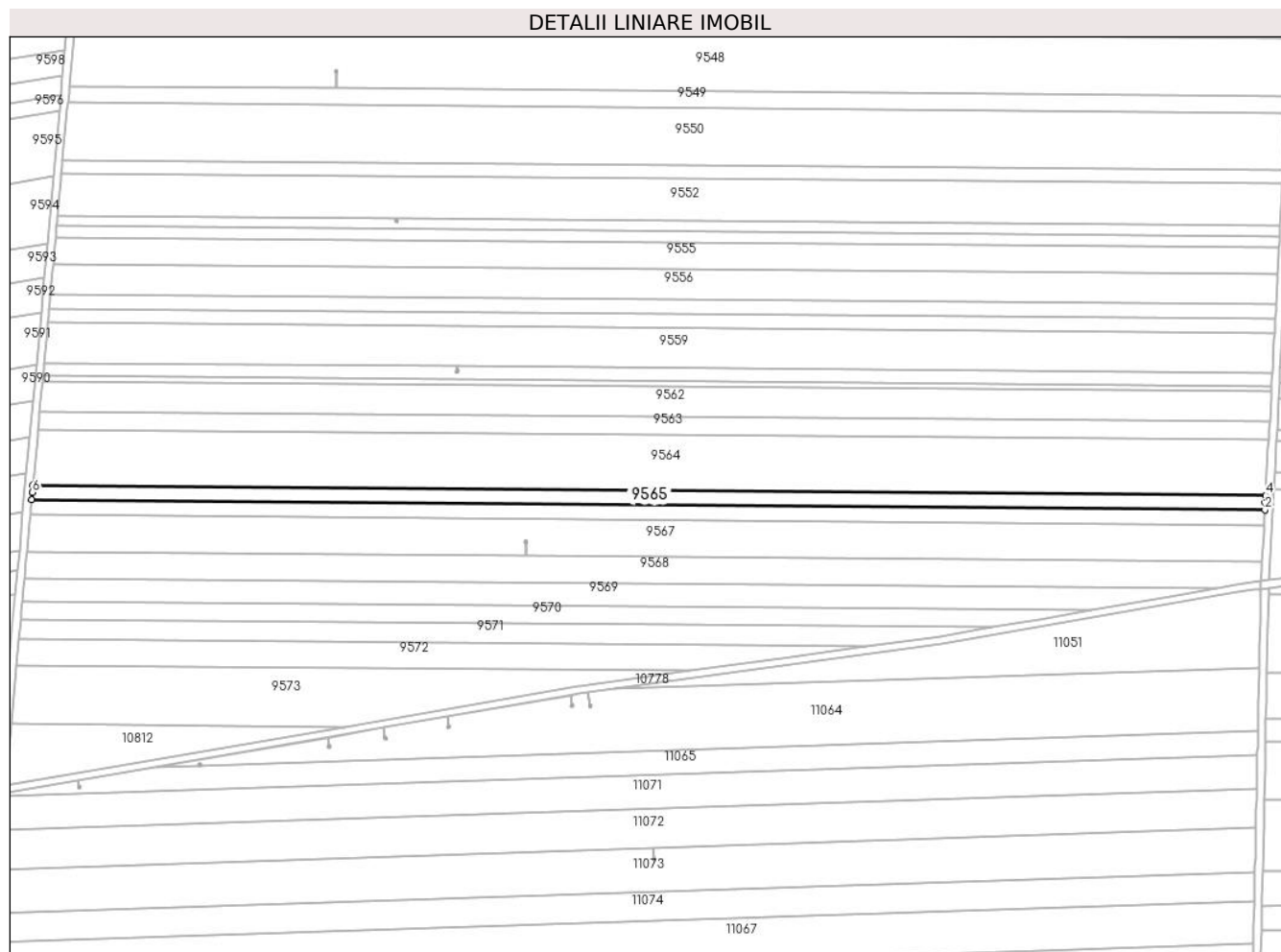
Inscrieri privind dezmembramintele dreptului de proprietate, drepturi reale de garanție și sarcini	Referințe
NU SUNT	

## Anexa Nr. 1 La Partea I

## Teren

Nr cadastral	Suprafața (mp)*	Observații / Referințe
32678	Din acte: 5.000 Masurata: 4.950	

\* Suprafața este determinată în planul de proiecție Stereo 70.



## Date referitoare la teren

Crt	Categorie folosință	Intra vilan	Suprafața (mp)	Tarla	Parcelă	Nr. topo	Observații / Referințe
1	arabil	NU	4.950	116	68	-	

## Lungime Segmente

1) Valorile lungimilor segmentelor sunt obținute din proiecție în plan.

Punct început	X / Y	Punct sfârșit	X / Y	Lungime segment (** (m)
1	346.177,442 290.352,686	2	346.820,154 290.347,375	642.734
2	346.820,154 290.347,375	3	346.820,37 290.351,346	3.977
3	346.820,37 290.351,346	4	346.820,572 290.355,075	3.734
4	346.820,572 290.355,075	5	346.178,145 290.360,383	642.449
5	346.178,145 290.360,383	6	346.177,805 290.356,655	3.743

Punct început	X / Y	Punct sfârșit	X / Y	Lungime segment (** (m)
6	346.177,805 290.356,655	1	346.177,442 290.352,686	3.986

\*\* Lungimile segmentelor sunt determinate în planul de proiecție Stereo 70 și sunt rotunjite la 1 milimetru.

\*\*\* Distanța dintre puncte este formată din segmente cumulate ce sunt mai mici decât valoarea 1 milimetru.





**DATE DESPRE IMOBILUL NR. 9566**

Oficiul de Cadastru și Publicitate Imobiliară DOLJ  
Biroul de Cadastru și Publicitate Imobiliară Craiova

**A. Partea I. Descrierea imobilului**

TEREN Extravilan

Adresa: Jud. Dolj, T 116, P 69

Nr. Crt	Nr cadastral Nr. topografic	Suprafața* (mp)	Observații / Referințe
A1	32679	Din acte: 5.076 Masurata: 5.025	Sector cadastral:23 Teren neimprejmuit;

**B. Partea II. Proprietari și acte**

Inscrieri privitoare la dreptul de proprietate și alte drepturi reale		Referințe
<b>5502 / 18/01/2017</b>		
Act Notarial nr. 91, din 13/01/2017 emis de Budiana Ionut Razvan;		
B1	Intabulare, drept de PROPRIETATE, dobandit prin Conventie, cota actuala 1/1, cota initiala 1/1 1) RADU ELENA CORINA 2) RADU MARIN	A1

**C. Partea III. SARCINI .**


Inscrieri privind dezmembramintele dreptului de proprietate, drepturi reale de garanție și sarcini	Referințe
NU SUNT	

## Anexa Nr. 1 La Partea I

## Teren

Nr cadastral	Suprafața (mp)*	Observații / Referințe
32679	Din acte: 5.076 Masurata: 5.025	

\* Suprafața este determinată în planul de proiecție Stereo 70.



## Date referitoare la teren

Crt	Categorie folosință	Intra vilan	Suprafața (mp)	Tarla	Parcelă	Nr. topo	Observații / Referințe
1	arabil	NU	5.025	116	69	-	

## Lungime Segmente

1) Valorile lungimilor segmentelor sunt obținute din proiecție în plan.

Punct început	X / Y	Punct sfârșit	X / Y	Lungime segment (** (m)
1	346.176,73 290.344,875	2	346.819,73 290.339,562	643.022
2	346.819,73 290.339,562	3	346.819,947 290.343,57	4.014
3	346.819,947 290.343,57	4	346.820,154 290.347,375	3.811
4	346.820,154 290.347,375	5	346.177,442 290.352,686	642.734
5	346.177,442 290.352,686	6	346.177,095 290.348,881	3.821

Punct început	X / Y	Punct sfârșit	X / Y	Lungime segment (** (m)
6	346.177,095 290.348,881	1	346.176,73 290.344,875	4.023

\*\* Lungimile segmentelor sunt determinate în planul de proiecție Stereo 70 și sunt rotunjite la 1 milimetru.

\*\*\* Distanța dintre puncte este formată din segmente cumulate ce sunt mai mici decât valoarea 1 milimetru.



**DATE DESPRE IMOBILUL NR. 9567**

Oficiul de Cadastru și Publicitate Imobiliară DOLJ  
Biroul de Cadastru și Publicitate Imobiliară Craiova

**A. Partea I. Descrierea imobilului**

TEREN Extravilan

Adresa: Jud. Dolj, T 116, P 70

Nr. Crt	Nr cadastral Nr. topografic	Suprafața* (mp)	Observații / Referințe
A1	32680	Din acte: 12.500 Masurata: 12.375	Sector cadastral:23 Teren neimprejmuit;

**B. Partea II. Proprietari și acte**

Inscrieri privitoare la dreptul de proprietate și alte drepturi reale		Referințe
<b>55021 / 19/04/2016</b>		
Act Notarial nr. contract de vanzare aut. nr 1076, din 13/04/2016 emis de NP BUDIANA IONUT RAZVAN;		
B1	Intabulare, drept de PROPRIETATE, dobandit prin Conventie, cota actuala 1/1, cota initiala 1/1 1) RADU ELENA CORINA 2) RADU MARIN	A1

**C. Partea III. SARCINI .**


Inscrieri privind dezmembramintele dreptului de proprietate, drepturi reale de garanție și sarcini	Referințe
NU SUNT	

## Anexa Nr. 1 La Partea I

## Teren

Nr cadastral	Suprafața (mp)*	Observații / Referințe
32680	Din acte: 12.500 Masurata: 12.375	

\* Suprafața este determinată în planul de proiecție Stereo 70.



## Date referitoare la teren

Crt	Categorie folosință	Intravilan	Suprafața (mp)	Tarla	Parcelă	Nr. topo	Observații / Referințe
1	arabil	NU	12.375	116	70	-	

## Lungime Segmente

1) Valorile lungimilor segmentelor sunt obținute din proiecție în plan.

Punct început	X / Y	Punct sfârșit	X / Y	Lungime segment (** (m)
1	346.176,376 290.340,993	2	346.174,976 290.325,652	15.405
2	346.174,976 290.325,652	3	346.435,192 290.323,502	260.225
3	346.435,192 290.323,502	4	346.435,248 290.330,319	6.817
4	346.435,248 290.330,319	5	346.434,691 290.330,095	0.6

Punct început	X / Y	Punct sfârșit	X / Y	Lungime segment (** (m)
5	346.434,691 290.330,095	6	346.434,244 290.331,209	1.2
6	346.434,244 290.331,209	7	346.435,358 290.331,656	1.2
7	346.435,358 290.331,656	8	346.435,805 290.330,542	1.2
8	346.435,805 290.330,542	9	346.435,253 290.330,321	0.595
9	346.435,253 290.330,321	10	346.435,197 290.323,502	6.819
10	346.435,197 290.323,502	11	346.818,686 290.320,333	383.502
11	346.818,686 290.320,333	12	346.819,519 290.335,679	15.369
12	346.819,519 290.335,679	13	346.819,73 290.339,562	3.889
13	346.819,73 290.339,562	14	346.176,73 290.344,875	643.022
14	346.176,73 290.344,875	1	346.176,376 290.340,993	3.898

\*\* Lungimile segmentelor sunt determinate în planul de proiecție Stereo 70 și sunt rotunjite la 1 milimetru.

\*\*\* Distanța dintre puncte este formată din segmente cumulate ce sunt mai mici decât valoarea 1 milimetru.





**DATE DESPRE IMOBILUL NR. 9568**

Oficiul de Cadastru și Publicitate Imobiliară DOLJ  
Biroul de Cadastru și Publicitate Imobiliară Craiova

**A. Partea I. Descrierea imobilului**

TEREN Extravilan

Adresa: Jud. Dolj, T 116, P 71

Nr. Crt	Nr cadastral Nr. topografic	Suprafața* (mp)	Observații / Referințe
A1	32681	Din acte: 9.000 Masurata: 8.910	Sector cadastral:23 Teren neimprijmit;

**B. Partea II. Proprietari și acte**

Inscrieri privitoare la dreptul de proprietate și alte drepturi reale	Referințe
<b>26146 / 28/02/2017</b>	
Hotarare Judecatoreasca nr. SC nr 1807, din 17/10/2011 emis de JUDECATORIA CALAFAT din dosar nr 3118/201/2011 (hotarare judecatoreasca nr Incheierea din 14.01.2016, emis de Judecatoria Calafat din Dosar nr 930/201/2013;hotarare judecatoreasca nr SC nr 659 din 19.03.2013, emis de JUDECATORIA CALAFAT din dosar nr 930/201/2013);	
B1 Intabulare, drept de PROPRIETATE, dobandit prin Hotarare Judecatoreasca, cota actuala 1/1, cota initiala 1/1 1) RADU MARIN	A1

**C. Partea III. SARCINI .**


Inscrieri privind dezmembramintele dreptului de proprietate, drepturi reale de garanție și sarcini	Referințe
NU SUNT	

## Anexa Nr. 1 La Partea I

## Teren

Nr cadastral	Suprafața (mp)*	Observații / Referințe
32681	Din acte: 9.000 Masurata: 8.910	

\* Suprafața este determinată în planul de proiecție Stereo 70.



## Date referitoare la teren

Crt	Categorie folosință	Intra vilan	Suprafața (mp)	Tarla	Parcelă	Nr. topo	Observații / Referințe
1	arabil	NU	8.910	116	71	-	

## Lungime Segmente

1) Valorile lungimilor segmentelor sunt obținute din proiecție în plan.

Punct început	X / Y	Punct sfârșit	X / Y	Lungime segment (** (m)
1	346.173,709 290.311,754	2	346.795,261 290.306,618	621.573
2	346.795,261 290.306,618	3	346.805,508 290.308,395	10.4
3	346.805,508 290.308,395	4	346.813,603 290.309,772	8.211
4	346.813,603 290.309,772	5	346.818,143 290.310,334	4.575
5	346.818,143 290.310,334	6	346.818,465 290.316,261	5.936

Punct început	X / Y	Punct sfârșit	X / Y	Lungime segment (** (m)
6	346.818,465 290.316,261	7	346.818,686 290.320,333	4.078
7	346.818,686 290.320,333	8	346.435,197 290.323,502	383.502
8	346.435,197 290.323,502	9	346.435,192 290.323,502	0.005
9	346.435,192 290.323,502	10	346.174,976 290.325,652	260.225
10	346.174,976 290.325,652	11	346.174,605 290.321,58	4.089
11	346.174,605 290.321,58	1	346.173,709 290.311,754	9.867

\*\* Lungimile segmentelor sunt determinate în planul de proiecție Stereo 70 și sunt rotunjite la 1 milimetru.

\*\*\* Distanța dintre puncte este formată din segmente cumulate ce sunt mai mici decât valoarea 1 milimetru.



**DATE DESPRE IMOBILUL NR. 9569**

Oficiul de Cadastru și Publicitate Imobiliară DOLJ  
Biroul de Cadastru și Publicitate Imobiliară Craiova

**A. Partea I. Descrierea imobilului**

TEREN Extravilan

Adresa: Jud. Dolj, T 116, P 72

Nr. Crt	Nr cadastral Nr. topografic	Suprafața* (mp)	Observații / Referințe
A1		7.000	Sector cadastral:23 Teren neimpregmuit;

**B. Partea II. Proprietari și acte**

Inscrieri privitoare la dreptul de proprietate și alte drepturi reale	Referințe
/	
Act Administrativ nr. TDP 2529-45298, din 11/01/1997 emis de CJSDPAT DOLJ;	
B1	A1
Intabulare, drept de PROPRIETATE, dobandit prin Reconstituire, cota actuala 1/1, cota initiala 1/1 1) ȚĂTACU I. VASILE, LIPSA CNP	

**C. Partea III. SARCINI .**


Inscrieri privind dezmembramintele dreptului de proprietate, drepturi reale de garanție și sarcini	Referințe
NU SUNT	

## Anexa Nr. 1 La Partea I

## Teren

Nr cadastral	Suprafața (mp)*	Observații / Referințe
	7.000	

\* Suprafața este determinată în planul de proiecție Stereo 70.



## Date referitoare la teren

Crt	Categorie folosință	Intravilan	Suprafața (mp)	Tarla	Parcelă	Nr. topo	Observații / Referințe
1	arabil	NU	7.000	116	72	-	

## Lungime Segmente

1) Valorile lungimilor segmentelor sunt obținute din proiecție în plan.

Punct început	X / Y	Punct sfârșit	X / Y	Lungime segment (** (m)
1	346.172,626 290.299,887	2	346.729,876 290.295,282	557.269
2	346.729,876 290.295,282	3	346.770,758 290.302,37	41.492
3	346.770,758 290.302,37	4	346.795,261 290.306,618	24.869
4	346.795,261 290.306,618	5	346.173,709 290.311,754	621.573
5	346.173,709 290.311,754	6	346.173,303 290.307,306	4.466

Punct început	X / Y	Punct sfârșit	X / Y	Lungime segment (** (m)
6	346.173,303 290.307,306	1	346.172,626 290.299,887	7.45

\*\* Lungimile segmentelor sunt determinate în planul de proiecție Stereo 70 și sunt rotunjite la 1 milimetru.

\*\*\* Distanța dintre puncte este formată din segmente cumulate ce sunt mai mici decât valoarea 1 milimetru.





**DATE DESPRE IMOBILUL NR. 9570**

Oficiul de Cadastru și Publicitate Imobiliară DOLJ  
Biroul de Cadastru și Publicitate Imobiliară Craiova

**A. Partea I. Descrierea imobilului**

TEREN Extravilan

Adresa: Jud. Dolj, T 116, P 73

Nr. Crt	Nr cadastral Nr. topografic	Suprafața* (mp)	Observații / Referințe
A1		5.000	Sector cadastral:23 Teren neimprejmuit;

**B. Partea II. Proprietari și acte**

Inscrieri privitoare la dreptul de proprietate și alte drepturi reale	Referințe
/	
Hotarare Judecatoreasca nr. SC 285, din 04/02/2014 emis de JUDECĂTORIA CALAFAT ;	
B1	Intabulare, drept de PROPRIETATE, dobandit prin Hotarare Judecatoreasca, cota actuala 1/1, cota initiala 1/1 1) RADU MARIN

**C. Partea III. SARCINI .**


Inscrieri privind dezmembramintele dreptului de proprietate, drepturi reale de garanție și sarcini	Referințe
NU SUNT	

## Anexa Nr. 1 La Partea I

## Teren

Nr cadastral	Suprafața (mp)*	Observații / Referințe
	5.000	

\* Suprafața este determinată în planul de proiecție Stereo 70.



## Date referitoare la teren

Crt	Categorie folosință	Intravilan	Suprafața (mp)	Tarla	Parcelă	Nr. topo	Observații / Referințe
1	arabil	NU	5.000	116	73	-	

## Lungime Segmente

1) Valorile lungimilor segmentelor sunt obținute din proiecție în plan.

Punct început	X / Y	Punct sfârșit	X / Y	Lungime segment (** (m)
1	346.171,769 290.290,492	2	346.678,113 290.286,308	506.361
2	346.678,113 290.286,308	3	346.702,408 290.290,52	24.657
3	346.702,408 290.290,52	4	346.729,876 290.295,282	27.878
4	346.729,876 290.295,282	5	346.172,626 290.299,887	557.269
5	346.172,626 290.299,887	6	346.172,171 290.294,901	5.007

Punct început	X / Y	Punct sfârșit	X / Y	Lungime segment (** (m)
6	346.172,171 290.294,901	1	346.171,769 290.290,492	4.427

\*\* Lungimile segmentelor sunt determinate în planul de proiecție Stereo 70 și sunt rotunjite la 1 milimetru.

\*\*\* Distanța dintre puncte este formată din segmente cumulate ce sunt mai mici decât valoarea 1 milimetru.



**DATE DESPRE IMOBILUL NR. 9571**

Oficiul de Cadastru și Publicitate Imobiliară DOLJ  
Biroul de Cadastru și Publicitate Imobiliară Craiova

**A. Partea I. Descrierea imobilului**

TEREN Extravilan

Adresa: Jud. Dolj, T 116, P 74

Nr. Crt	Nr cadastral Nr. topografic	Suprafața* (mp)	Observații / Referințe
A1		5.000	Sector cadastral:23 Teren neimprejmuit;

**B. Partea II. Proprietari și acte**

Inscrieri privitoare la dreptul de proprietate și alte drepturi reale	Referințe
/	
Act Administrativ nr. TDP 920-58987, din 23/03/1994 emis de CJSDPAT DOLJ;	
B1	A1
Intabulare, drept de PROPRIETATE, dobandit prin Reconstituire, cota actuala 1/1, cota initiala 1/1	
1) DĂRAC CR. FLOREA, LIPSA CNP	

**C. Partea III. SARCINI .**

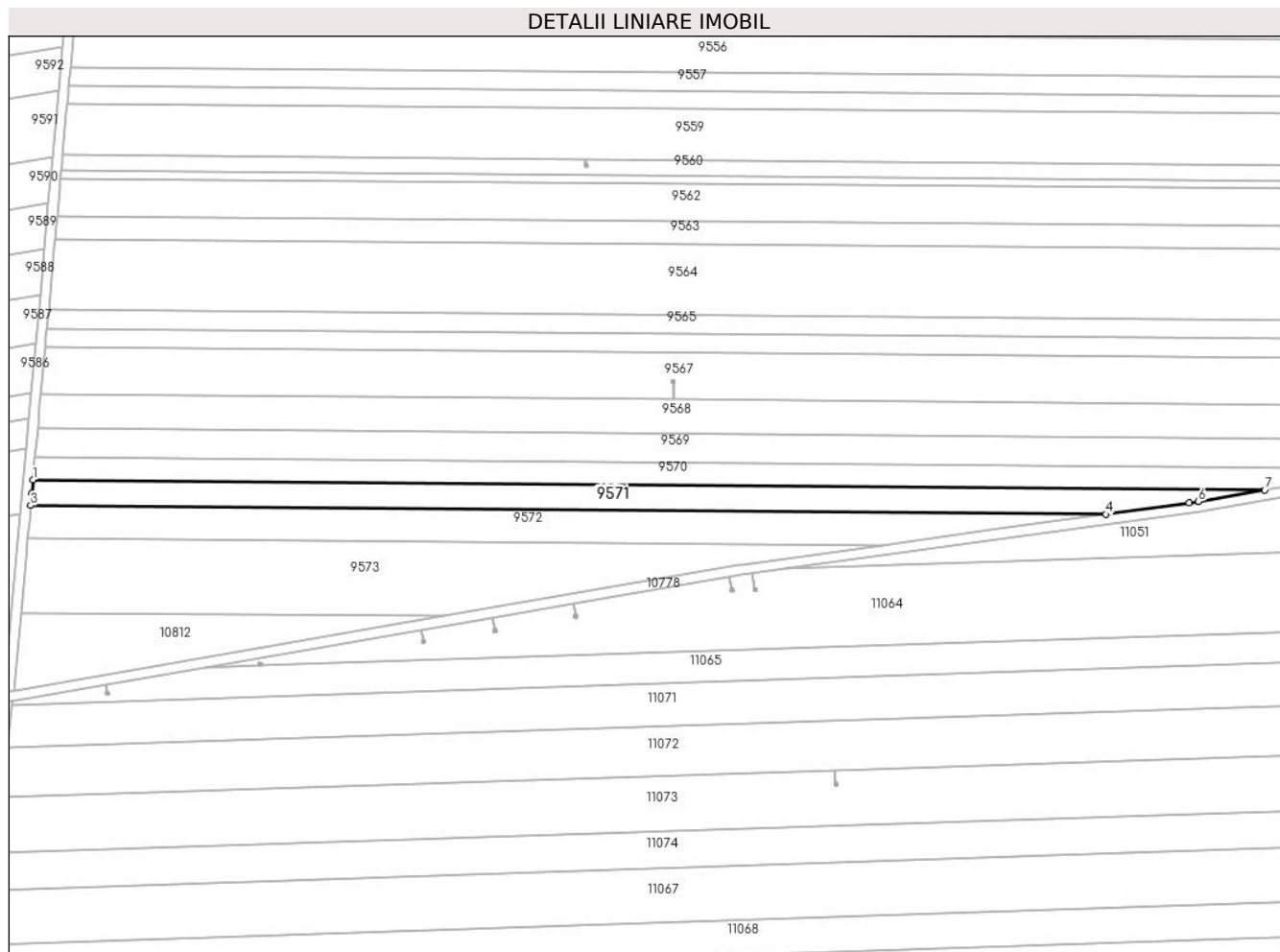
Inscrieri privind dezmembramintele dreptului de proprietate, drepturi reale de garanție și sarcini	Referințe
NU SUNT	

## Anexa Nr. 1 La Partea I

## Teren

Nr cadastral	Suprafața (mp)*	Observații / Referințe
	5.000	

\* Suprafața este determinată în planul de proiecție Stereo 70.



## Date referitoare la teren

Crt	Categorie folosință	Intravilan	Suprafața (mp)	Tarla	Parcelă	Nr. topo	Observații / Referințe
1	arabil	NU	5.000	116	74	-	

## Lungime Segmente

1) Valorile lungimilor segmentelor sunt obținute din proiecție în plan.

Punct început	X / Y	Punct sfârșit	X / Y	Lungime segment (** (m)
1	346.171,769 290.290,492	2	346.171,265 290.284,974	5.541
2	346.171,265 290.284,974	3	346.170,811 290.279,995	5.0
3	346.170,811 290.279,995	4	346.612,923 290.276,341	442.127
4	346.612,923 290.276,341	5	346.646,948 290.281,044	34.348
5	346.646,948 290.281,044	6	346.650,918 290.281,593	4.008

Punct început	X / Y	Punct sfârșit	X / Y	Lungime segment (** (m)
6	346.650,918 290.281,593	7	346.678,113 290.286,308	27.601
7	346.678,113 290.286,308	1	346.171,769 290.290,492	506.361

\*\* Lungimile segmentelor sunt determinate în planul de proiecție Stereo 70 și sunt rotunjite la 1 milimetru.

\*\*\* Distanța dintre puncte este formată din segmente cumulate ce sunt mai mici decât valoarea 1 milimetru.





**DATE DESPRE IMOBILUL NR. 9572**

Oficiul de Cadastru și Publicitate Imobiliară DOLJ  
Biroul de Cadastru și Publicitate Imobiliară Craiova

**A. Partea I. Descrierea imobilului**

TEREN Extravilan

Adresa: Jud. Dolj, T 116, P 75

Nr. Crt	Nr cadastral Nr. topografic	Suprafața* (mp)	Observații / Referințe
A1		5.343	Sector cadastral:23 Teren neimprejmuit;

**B. Partea II. Proprietari și acte**

Inscrieri privitoare la dreptul de proprietate și alte drepturi reale	Referințe
/	
Act Notarial nr. CM 414, din 17/12/2021 emis de BNP STOENESCU FLOREA;	
B1	A1
Intabulare, drept de PROPRIETATE, dobandit prin Succesiune, cota actuala 1/1, cota initiala 1/1	
1) PĂTRA GHEORGHE	

**C. Partea III. SARCINI .**

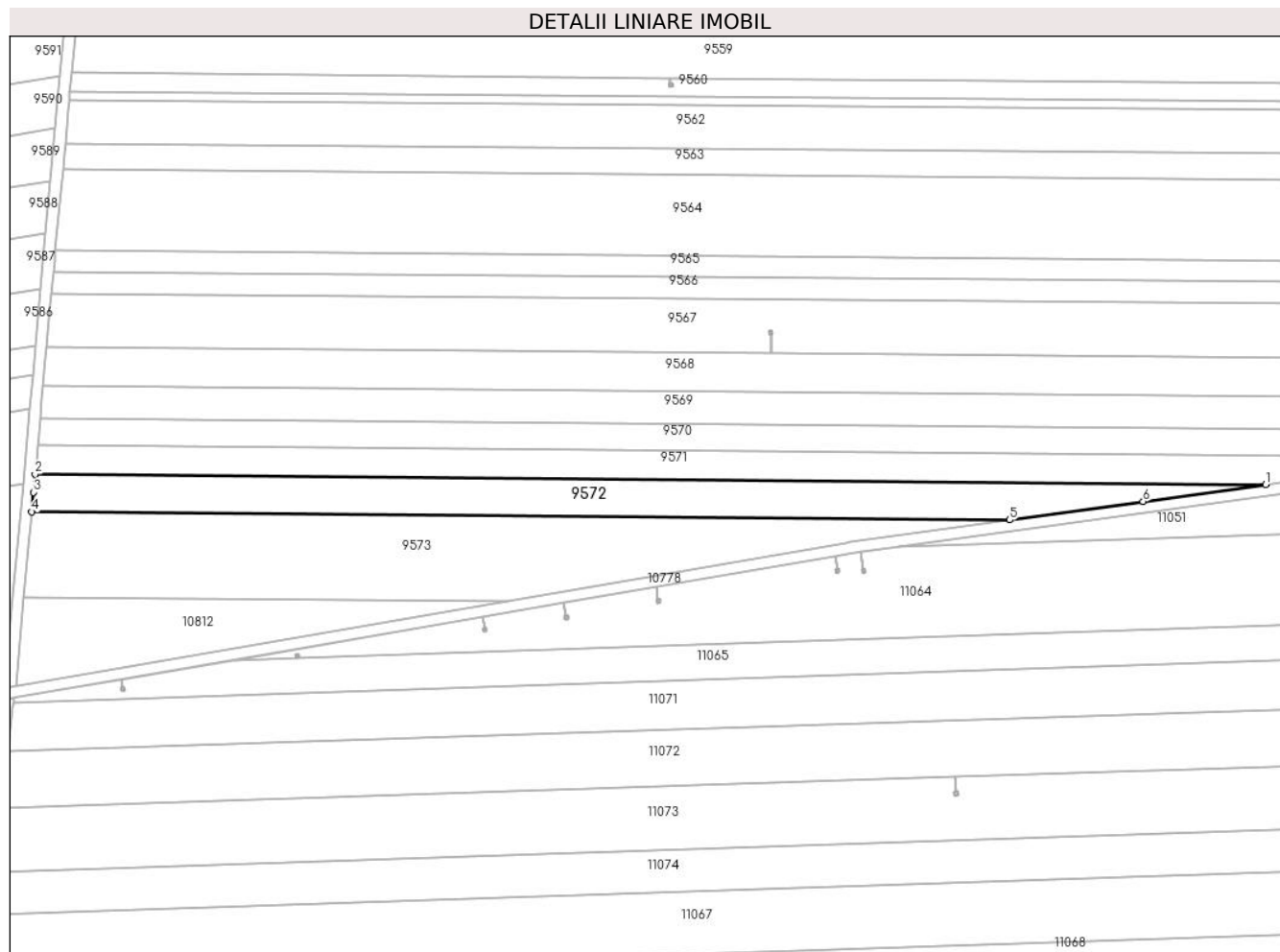
Inscrieri privind dezmembramintele dreptului de proprietate, drepturi reale de garanție și sarcini	Referințe
NU SUNT	

## Anexa Nr. 1 La Partea I

## Teren

Nr cadastral	Suprafața (mp)*	Observații / Referințe
	5.343	

\* Suprafața este determinată în planul de proiecție Stereo 70.



## Date referitoare la teren

Crt	Categorie folosință	Intravilan	Suprafața (mp)	Tarla	Parcelă	Nr. topo	Observații / Referințe
1	arabil	NU	5.343	116	75	-	

## Lungime Segmente

1) Valorile lungimilor segmentelor sunt obținute din proiecție în plan.

Punct început	X / Y	Punct sfârșit	X / Y	Lungime segment (** (m)
1	346.612,923 290.276,341	2	346.170,811 290.279,995	442.127
2	346.170,811 290.279,995	3	346.170,223 290.273,546	6.476
3	346.170,223 290.273,546	4	346.169,584 290.266,538	7.037
4	346.169,584 290.266,538	5	346.520,984 290.263,634	351.412
5	346.520,984 290.263,634	6	346.568,864 290.270,252	48.335

Punct început	X / Y	Punct sfârșit	X / Y	Lungime segment (** (m)
6	346.568,864 290.270,252	1	346.612,923 290.276,341	44.478

\*\* Lungimile segmentelor sunt determinate în planul de proiecție Stereo 70 și sunt rotunjite la 1 milimetru.

\*\*\* Distanța dintre puncte este formată din segmente cumulate ce sunt mai mici decât valoarea 1 milimetru.



**DATE DESPRE IMOBILUL NR. 9573**

Oficiul de Cadastru și Publicitate Imobiliară DOLJ  
Biroul de Cadastru și Publicitate Imobiliară Craiova

**A. Partea I. Descrierea imobilului**

TEREN Extravilan

Adresa: Jud. Dolj, T 116, P 76

Nr. Crt	Nr cadastral Nr. topografic	Suprafața* (mp)	Observații / Referințe
A1	32003	Din acte: 8.000 Masurata: 7.921	Sector cadastral:23 Teren neimprejmut;

**B. Partea II. Proprietari și acte**

Inscrieri privitoare la dreptul de proprietate și alte drepturi reale		Referințe
<b>26289 / 22/03/2013</b>		
Hotarare Judecatoreasca nr. 371, din 11/03/2011 emis de Judecatoria Calafat;		
B1	Intabulare, drept de PROPRIETATE, dobandit prin Hotarare Judecatoreasca, cota actuala 19/20, cota initiala 1/1 1) BICU LAURENTIU	A1
<b>30098 / 02/03/2016</b>		
Act Notarial nr. ACT DE LICHIDARE AUT.NR.789, din 19/02/2016 emis de BNP Floricel MIHAI-MARIAN;		
B2	Se notează lichidarea comunității legale și menționarea cotelor-părți asupra imobilului înscris în cartea funciară, astfel: Bicu Laurentiu cota 95/100 Bicu Daniela cota de 5/100	A1
Act Notarial nr. ACT PARTAJ VOLUNTAR AUT NR.790, din 19/02/2016 emis de BNP Floricel MIHAI-MARIAN;		
B3	Intabulare, drept de PROPRIETATE, dobandit prin lesire Din Indiviziune, cota actuala 1/20, cota initiala 5/100 1) BICU LAURENTIU	A1

**C. Partea III. SARCINI .**

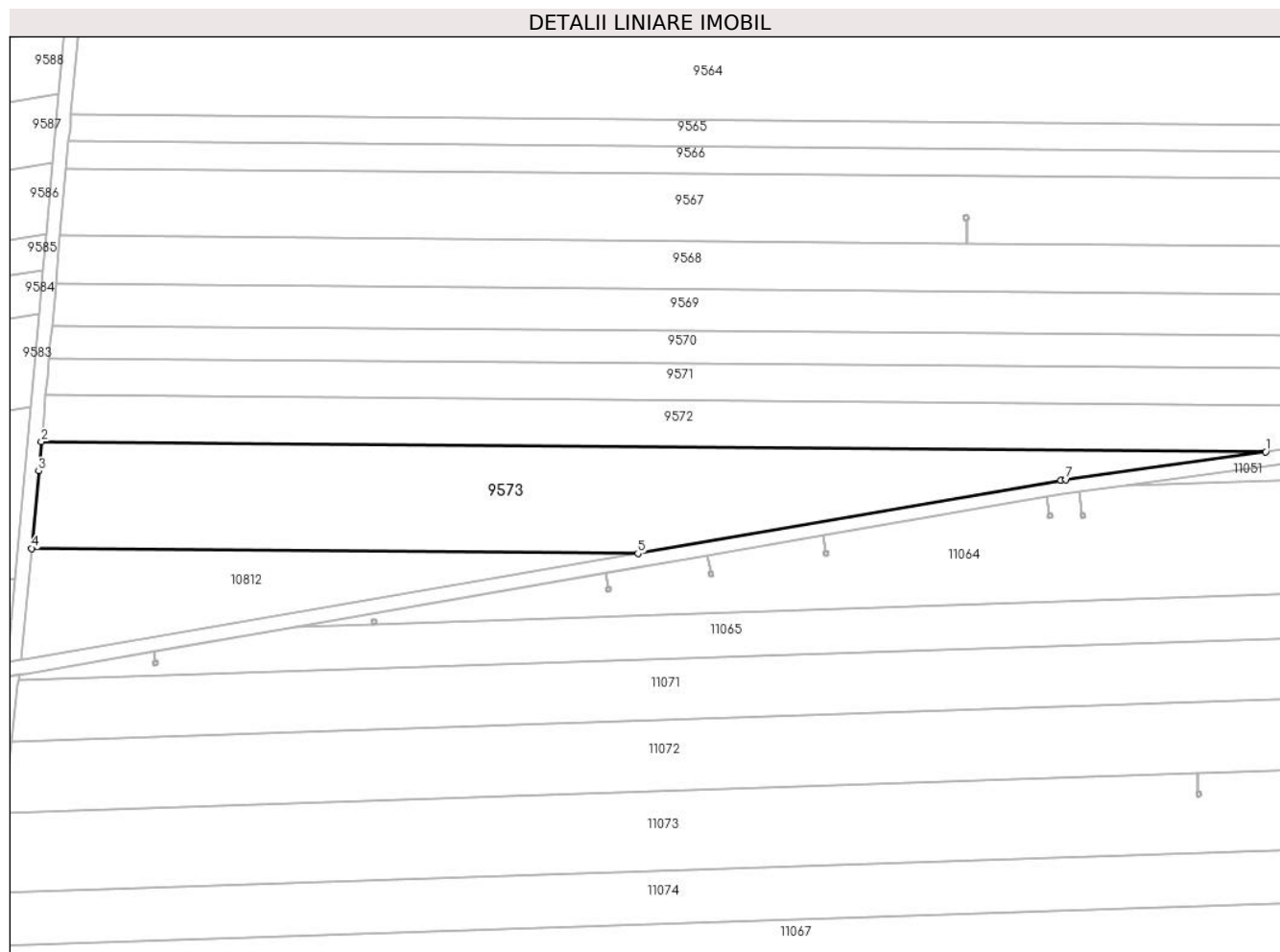
Inscrieri privind dezmembramintele dreptului de proprietate, drepturi reale de garanție și sarcini	Referințe
NU SUNT	

## Anexa Nr. 1 La Partea I

## Teren

Nr cadastral	Suprafața (mp)*	Observații / Referințe
32003	Din acte: 8.000 Masurata: 7.921	

\* Suprafața este determinată în planul de proiecție Stereo 70.



## Date referitoare la teren

Crt	Categorie folosință	Intra vilan	Suprafața (mp)	Tarla	Parcelă	Nr. topo	Observații / Referințe
1	arabil	NU	7.921	116	76	-	

## Lungime Segmente

1) Valorile lungimilor segmentelor sunt obținute din proiecție în plan.

Punct început	X / Y	Punct sfârșit	X / Y	Lungime segment (** (m)
1	346.520,984 290.263,634	2	346.169,584 290.266,538	351.412
2	346.169,584 290.266,538	3	346.168,818 290.258,149	8.424
3	346.168,818 290.258,149	4	346.166,791 290.235,935	22.306
4	346.166,791 290.235,935	5	346.340,796 290.234,497	174.011
5	346.340,796 290.234,497	6	346.462,138 290.255,501	123.146

Punct început	X / Y	Punct sfârșit	X / Y	Lungime segment (** (m)
6	346.462,138 290.255,501	7	346.463,672 290.255,713	1.549
7	346.463,672 290.255,713	1	346.520,984 290.263,634	57.857

\*\* Lungimile segmentelor sunt determinate în planul de proiecție Stereo 70 și sunt rotunjite la 1 milimetru.

\*\*\* Distanța dintre puncte este formată din segmente cumulate ce sunt mai mici decât valoarea 1 milimetru.





**DATE DESPRE IMOBILUL NR. 9574**

Oficiul de Cadastru și Publicitate Imobiliară DOLJ  
Biroul de Cadastru și Publicitate Imobiliară Craiova

**A. Partea I. Descrierea imobilului**

TEREN Extravilan

Adresa: Jud. Dolj, T 116, P 42/1

Nr. Crt	Nr cadastral Nr. topografic	Suprafața* (mp)	Observații / Referințe
A1		1	Sector cadastral:23 Teren neimprejmuit; DERIVATIA L20 KV CETATE

**B. Partea II. Proprietari și acte**

Inscrieri privitoare la dreptul de proprietate și alte drepturi reale		Referințe
/		
Act Normativ nr. Legea 123, din 10/07/2012 emis de PARLAMENTUL ROMANIEI;		
B1	Intabulare, drept de PROPRIETATE, dobandit prin Lege, cota actuala 1/1, cota initiala 1/1 1) <b>STATUL ROMAN</b> , CIF:9999999999999, LIPSA CUI	A1
Act Administrativ nr. Contract de Concesiune nr. 6, din 20/06/2005 emis de Ministerul Economiei si Comertului (Act aditional nr.1 din 04.03.2016);		
B2	Intabulare, drept de CONCESIUNE, dobandit prin Lege, cota actuala 1/1, cota initiala 1/1 1) <b>SC CEZ DISTRIBUTIE SA</b> , CIF:14491102	A1, A1.1

**C. Partea III. SARCINI .**

Inscrieri privind dezmembramintele dreptului de proprietate, drepturi reale de garanție și sarcini	Referințe
NU SUNT	

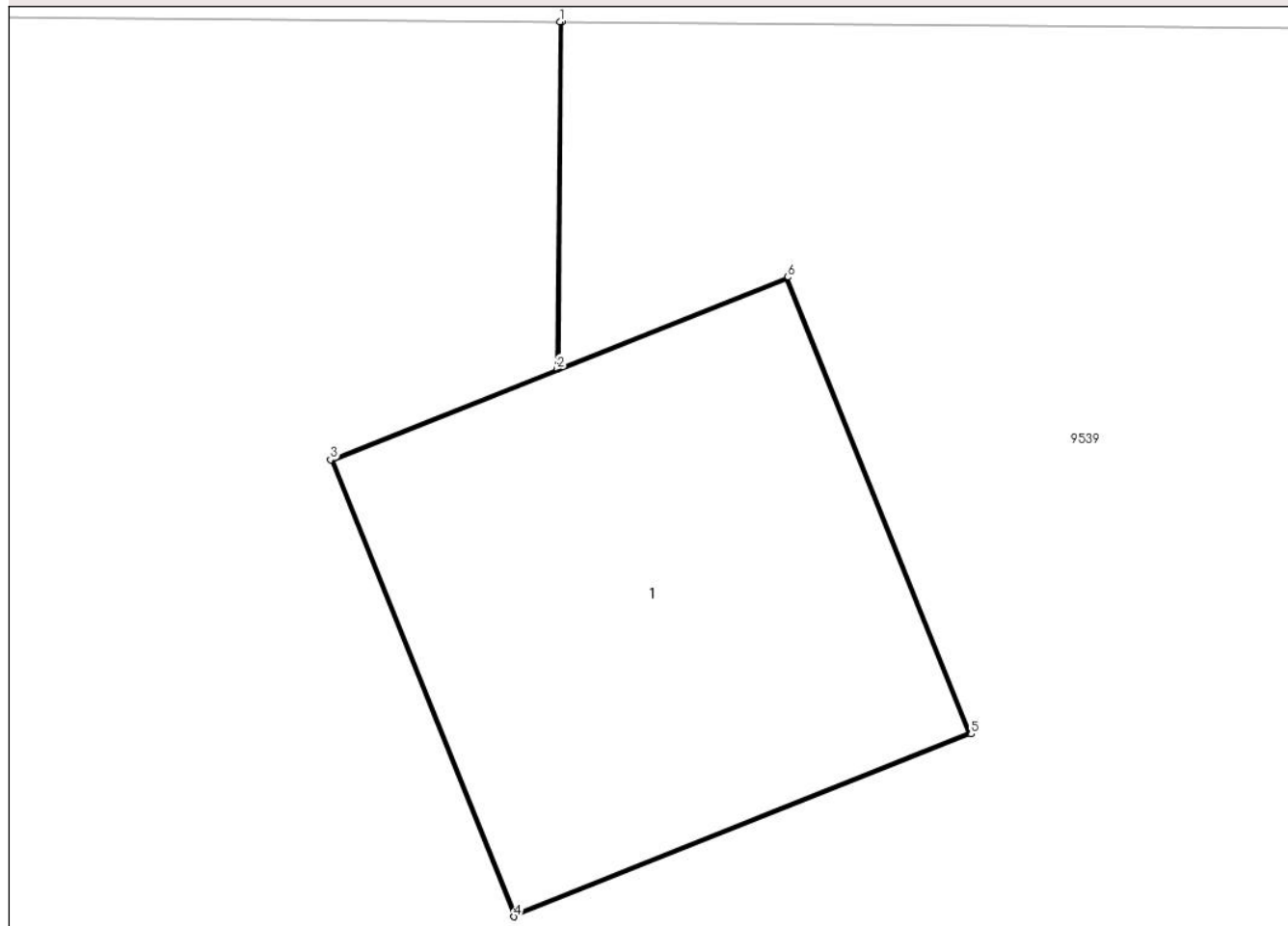
## Anexa Nr. 1 La Partea I

## Teren

Nr cadastral	Suprafața (mp)*	Observații / Referințe
	1	DERIVATIA L20 KV CETATE

\* Suprafața este determinată în planul de proiecție Stereo 70.

## DETALII LINIARE IMOBIL



## Date referitoare la teren

Crt	Categorie folosință	Intra vilan	Suprafața (mp)	Tarla	Parcelă	Nr. topo	Observații / Referințe
1	curți constructii	NU	1	116	42/1	-	

## Date referitoare la construcții

Crt	Număr	Destinație construcție	Supraf. (mp)	Situație juridică	Observații / Referințe
A1.1		construcții industriale și edilitare	1	Fara acte	Nr. niveluri:1; S. construita la sol:1 mp;

## Lungime Segmente

1) Valorile lungimilor segmentelor sunt obținute din proiecție în plan.

Punct început	X / Y	Punct sfârșit	X / Y	Lungime segment (** (m)
1	346.264,748 290.755,304	2	346.264,741 290.754,458	0.846
2	346.264,741 290.754,458	3	346.264,189 290.754,237	0.595
3	346.264,189 290.754,237	4	346.264,636 290.753,124	1.199

Punct început	X / Y	Punct sfârșit	X / Y	Lungime segment (** (m)
4	346.264,636 290.753,124	5	346.265,75 290.753,569	1.2
5	346.265,75 290.753,569	6	346.265,303 290.754,682	1.199
6	346.265,303 290.754,682	7	346.264,746 290.754,46	0.6
7	346.264,746 290.754,46	8	346.264,753 290.755,304	0.844
8	346.264,753 290.755,304	1	346.264,748 290.755,304	0.005

\*\* Lungimile segmentelor sunt determinate în planul de proiecție Stereo 70 și sunt rotunjite la 1 milimetru.

\*\*\* Distanța dintre puncte este formată din segmente cumulate ce sunt mai mici decât valoarea 1 milimetru.



**DATE DESPRE IMOBILUL NR. 9575**

Oficiul de Cadastru și Publicitate Imobiliară DOLJ  
Biroul de Cadastru și Publicitate Imobiliară Craiova

**A. Partea I. Descrierea imobilului**

TEREN Extravilan

Adresa: Jud. Dolj, T 116, P 49/1

Nr. Crt	Nr cadastral Nr. topografic	Suprafața* (mp)	Observații / Referințe
A1		1	Sector cadastral:23 Teren neimprejmuit; DERIVATIA L20 KV CETATE

**B. Partea II. Proprietari și acte**

Inscrieri privitoare la dreptul de proprietate și alte drepturi reale		Referințe
/		
Act Normativ nr. Legea 123, din 10/07/2012 emis de PARLAMENTUL ROMANIEI;		
B1	Intabulare, drept de PROPRIETATE, dobandit prin Lege, cota actuala 1/1, cota initiala 1/1 1) <b>STATUL ROMAN</b> , CIF:9999999999999, LIPSA CUI	A1
Act Administrativ nr. Contract de Concesiune nr. 6, din 20/06/2005 emis de Ministerul Economiei si Comertului (Act aditional nr.1 din 04.03.2016);		
B2	Intabulare, drept de CONCESIUNE, dobandit prin Lege, cota actuala 1/1, cota initiala 1/1 1) <b>SC CEZ DISTRIBUTIE SA</b> , CIF:14491102	A1, A1.1

**C. Partea III. SARCINI .**

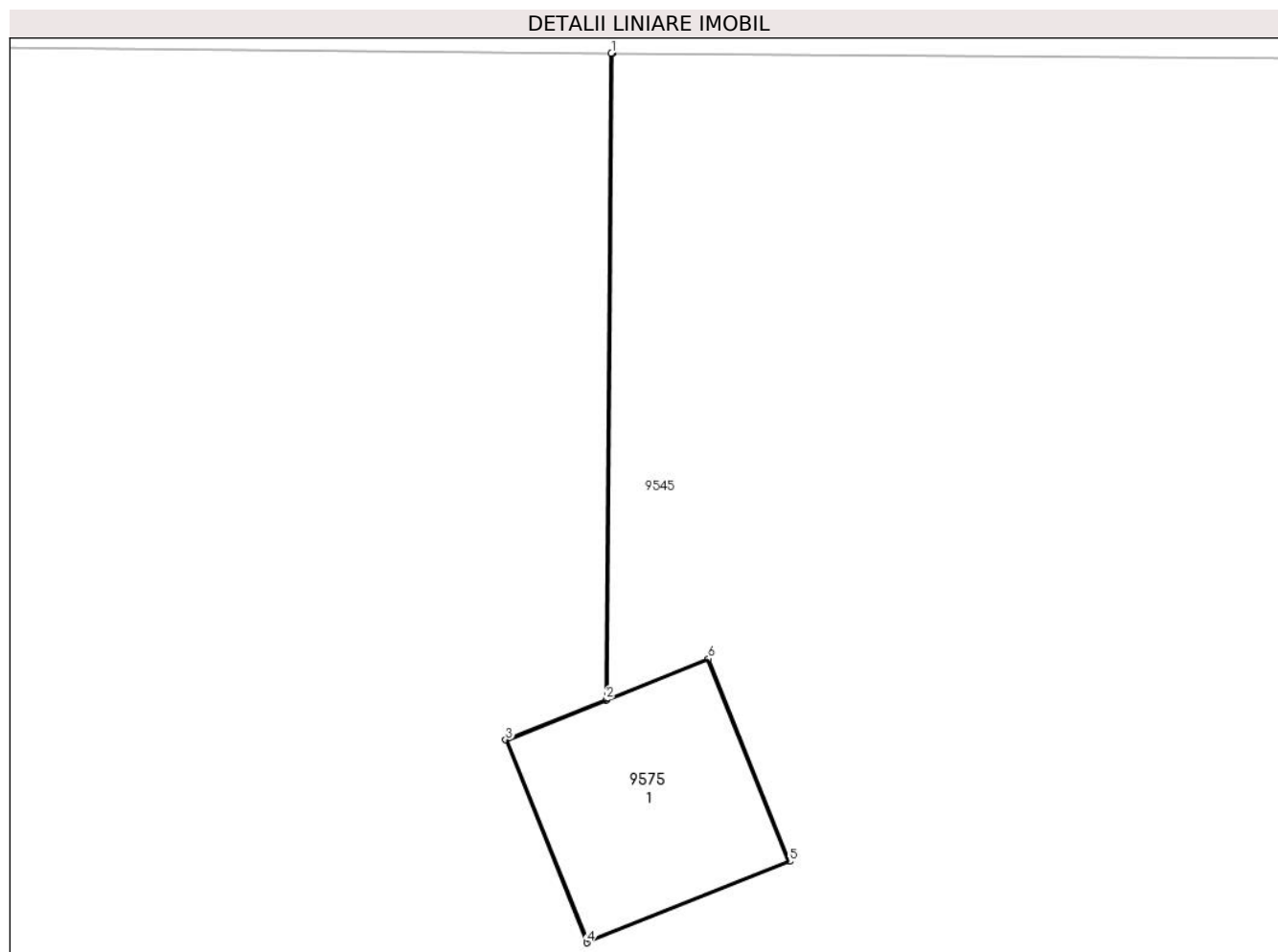
Inscrieri privind dezmembramintele dreptului de proprietate, drepturi reale de garanție și sarcini	Referințe
NU SUNT	

## Anexa Nr. 1 La Partea I

## Teren

Nr cadastral	Suprafața (mp)*	Observații / Referințe
	1	DERIVATIA L20 KV CETATE

\* Suprafața este determinată în planul de proiecție Stereo 70.



## Date referitoare la teren

Crt	Categorie folosință	Intra vilan	Suprafața (mp)	Tarla	Parcelă	Nr. topo	Observații / Referințe
1	curți constructii	NU	1	116	49/1	-	

## Date referitoare la construcții

Crt	Număr	Destinație construcție	Supraf. (mp)	Situație juridică	Observații / Referințe
A1.1		construcții industriale și edilitare	1	Fara acte	Nr. niveluri:1; S. construita la sol:1 mp;

## Lungime Segmente

1) Valorile lungimilor segmentelor sunt obținute din proiecție în plan.

Punct început	X / Y	Punct sfârșit	X / Y	Lungime segment (** (m))
1	346.303,565 290.661,222	2	346.303,536 290.657,67	3.552
2	346.303,536 290.657,67	3	346.302,984 290.657,449	0.595
3	346.302,984 290.657,449	4	346.303,431 290.656,335	1.2

Punct început	X / Y	Punct sfârşit	X / Y	Lungime segment (** (m)
4	346.303,431 290.656,335	5	346.304,545 290.656,782	1.2
5	346.304,545 290.656,782	6	346.304,098 290.657,896	1.2
6	346.304,098 290.657,896	7	346.303,541 290.657,672	0.6
7	346.303,541 290.657,672	8	346.303,57 290.661,222	3.55
8	346.303,57 290.661,222	1	346.303,565 290.661,222	0.005

\*\* Lungimile segmentelor sunt determinate în planul de proiecție Stereo 70 și sunt rotunjite la 1 milimetru.

\*\*\* Distanța dintre puncte este formată din segmente cumulate ce sunt mai mici decât valoarea 1 milimetru.





**DATE DESPRE IMOBILUL NR. 9576**

Oficiul de Cadastru și Publicitate Imobiliară DOLJ  
 Biroul de Cadastru și Publicitate Imobiliară Craiova

**A. Partea I. Descrierea imobilului**

TEREN Extravilan

Adresa: Jud. Dolj, T 116, P 52/1

Nr. Crt	Nr cadastral Nr. topografic	Suprafața* (mp)	Observații / Referințe
A1		1	Sector cadastral:23 Teren neimprejmuit; DERIVATIA L20 KV CETATE

**B. Partea II. Proprietari și acte**

Inscrieri privitoare la dreptul de proprietate și alte drepturi reale		Referințe
/		
Act Normativ nr. Legea 123, din 10/07/2012 emis de PARLAMENTUL ROMANIEI;		
B1	Intabulare, drept de PROPRIETATE, dobandit prin Lege, cota actuala 1/1, cota initiala 1/1 1) <b>STATUL ROMAN</b> , CIF:9999999999999, LIPSA CUI	A1
Act Administrativ nr. Contract de Concesiune nr. 6, din 20/06/2005 emis de Ministerul Economiei si Comertului (Act aditional nr.1 din 04.03.2016);		
B2	Intabulare, drept de CONCESIUNE, dobandit prin Lege, cota actuala 1/1, cota initiala 1/1 1) <b>SC CEZ DISTRIBUTIE SA</b> , CIF:14491102	A1, A1.1

**C. Partea III. SARCINI .**

Inscrieri privind dezmembramintele dreptului de proprietate, drepturi reale de garanție și sarcini	Referințe
NU SUNT	

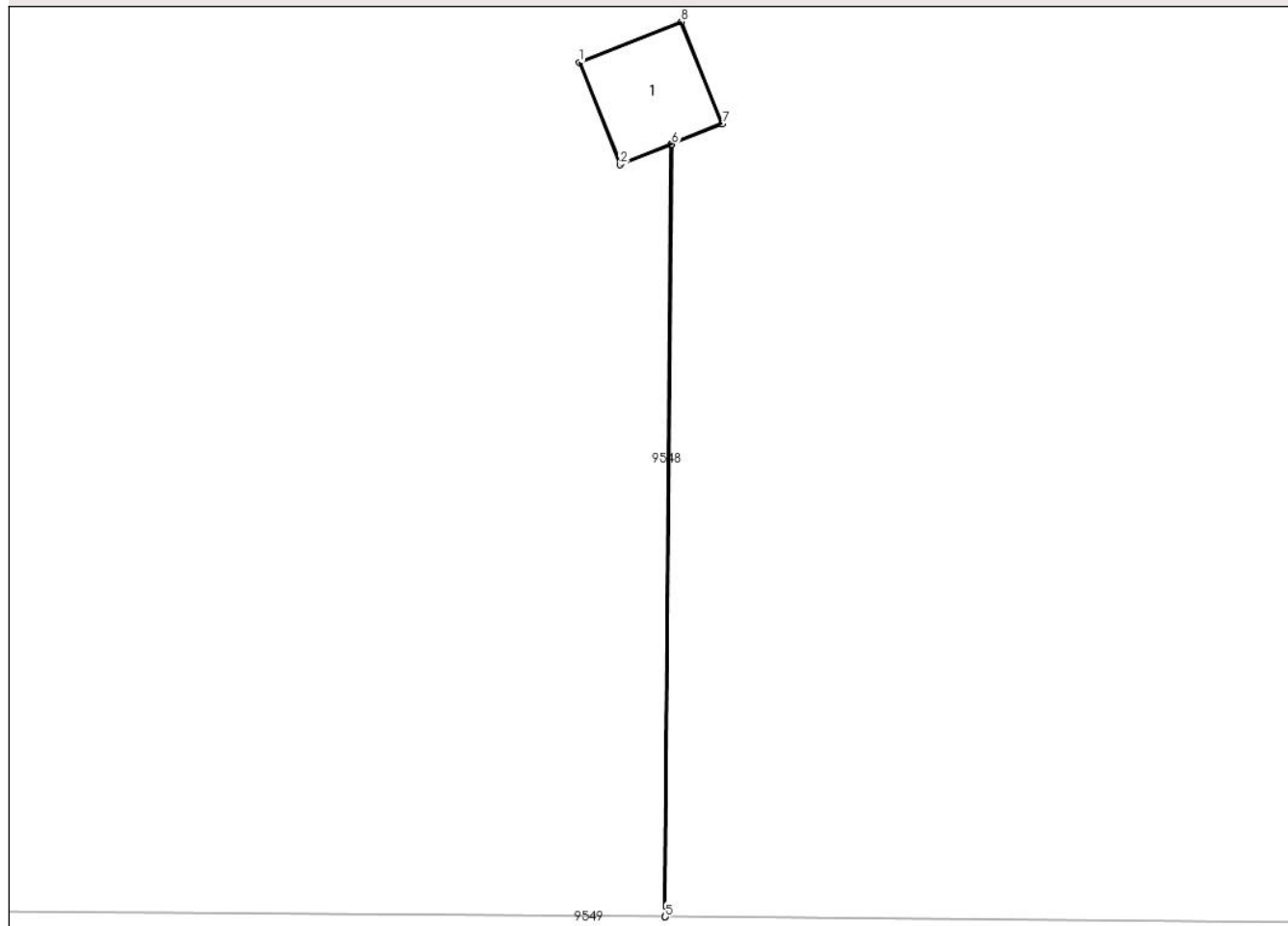
## Anexa Nr. 1 La Partea I

## Teren

Nr cadastral	Suprafața (mp)*	Observații / Referințe
	1	DERIVATIA L20 KV CETATE

\* Suprafața este determinată în planul de proiecție Stereo 70.

## DETALII LINIARE IMOBIL



## Date referitoare la teren

Crt	Categorie folosință	Intra vilan	Suprafața (mp)	Tarla	Parcelă	Nr. topo	Observații / Referințe
1	curți constructii	NU	1	116	52/1	-	

## Date referitoare la construcții

Crt	Număr	Destinație construcție	Supraf. (mp)	Situație juridică	Observații / Referințe
A1.1		construcții industriale și edilitare	1	Fara acte	Nr. niveluri:1; S. construita la sol:1 mp;

## Lungime Segmente

1) Valorile lungimilor segmentelor sunt obținute din proiecție în plan.

Punct început	X / Y	Punct sfârșit	X / Y	Lungime segment (** (m)
1	346.335,317 290.576,387	2	346.335,764 290.575,274	1.199
2	346.335,764 290.575,274	3	346.336,321 290.575,496	0.6
3	346.336,321 290.575,496	4	346.336,251 290.567,077	8.419

Punct început	X / Y	Punct sfârșit	X / Y	Lungime segment (** (m)
4	346.336,251 290.567,077	5	346.336,256 290.567,077	0.005
5	346.336,256 290.567,077	6	346.336,326 290.575,498	8.421
6	346.336,326 290.575,498	7	346.336,878 290.575,719	0.595
7	346.336,878 290.575,719	8	346.336,431 290.576,832	1.199
8	346.336,431 290.576,832	1	346.335,317 290.576,387	1.2

\*\* Lungimile segmentelor sunt determinate în planul de proiecție Stereo 70 și sunt rotunjite la 1 milimetru.

\*\*\* Distanța dintre puncte este formată din segmente cumulate ce sunt mai mici decât valoarea 1 milimetru.



**DATE DESPRE IMOBILUL NR. 9577**

Oficiul de Cadastru și Publicitate Imobiliară DOLJ  
Biroul de Cadastru și Publicitate Imobiliară Craiova

**A. Partea I. Descrierea imobilului**

TEREN Extravilan

Adresa: Jud. Dolj, T 116, P 56/1

Nr. Crt	Nr cadastral Nr. topografic	Suprafața* (mp)	Observații / Referințe
A1		1	Sector cadastral:23 Teren neimprejmuit; DERIVATIA L20 KV CETATE

**B. Partea II. Proprietari și acte**

Inscrieri privitoare la dreptul de proprietate și alte drepturi reale		Referințe
/		
Act Normativ nr. Legea 123, din 10/07/2012 emis de PARLAMENTUL ROMANIEI;		
B1	Intabulare, drept de PROPRIETATE, dobandit prin Lege, cota actuala 1/1, cota initiala 1/1 1) <b>STATUL ROMAN</b> , CIF:9999999999999, LIPSA CUI	A1
Act Administrativ nr. Contract de Concesiune nr. 6, din 20/06/2005 emis de Ministerul Economiei si Comertului (Act aditional nr.1 din 04.03.2016);		
B2	Intabulare, drept de CONCESIUNE, dobandit prin Lege, cota actuala 1/1, cota initiala 1/1 1) <b>SC CEZ DISTRIBUTIE SA</b> , CIF:14491102	A1, A1.1

**C. Partea III. SARCINI .**

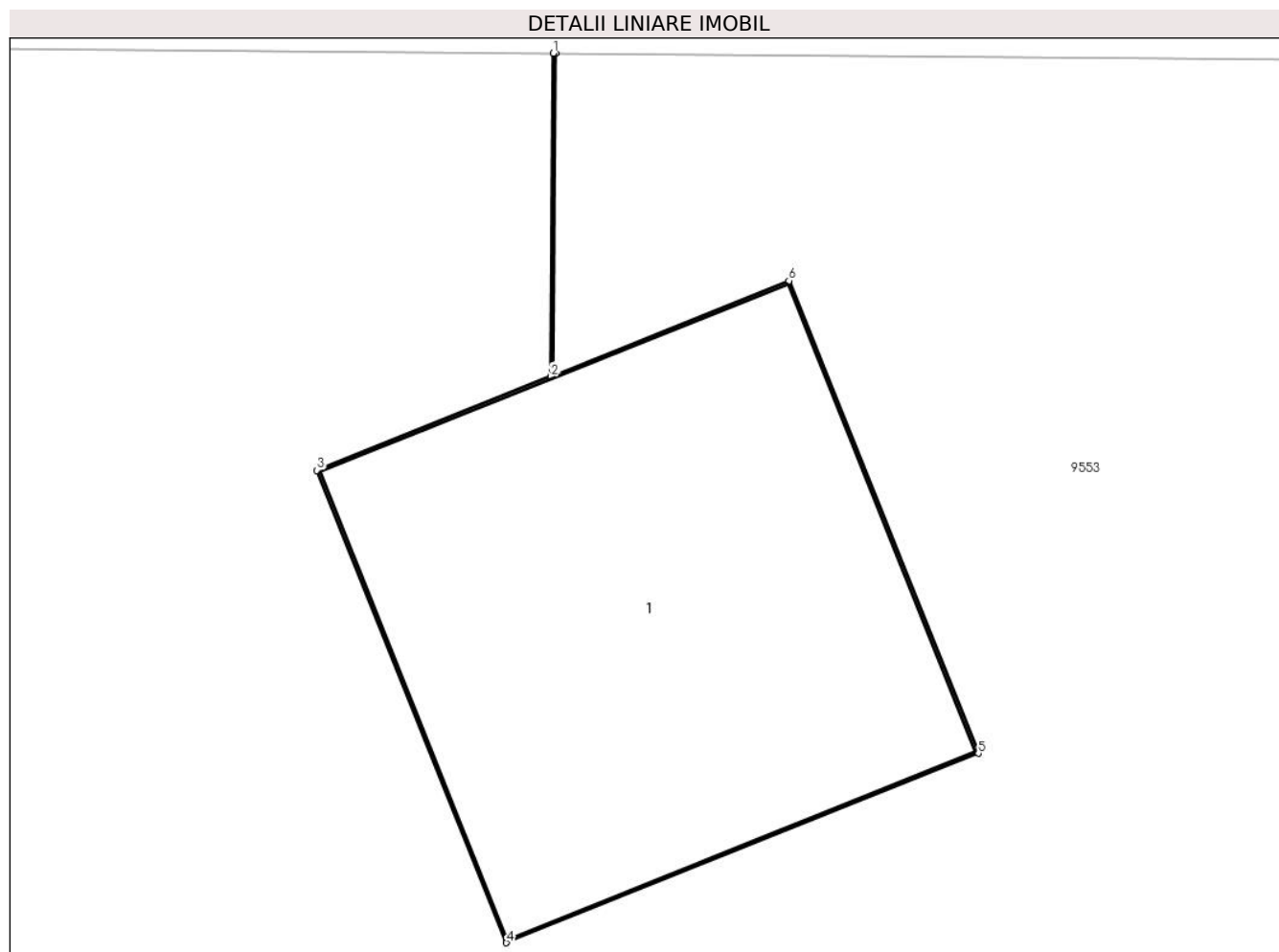
Inscrieri privind dezmembramintele dreptului de proprietate, drepturi reale de garanție și sarcini	Referințe
NU SUNT	

## Anexa Nr. 1 La Partea I

## Teren

Nr cadastral	Suprafața (mp)*	Observații / Referințe
	1	DERIVATIA L20 KV CETATE

\* Suprafața este determinată în planul de proiecție Stereo 70.



## Date referitoare la teren

Crt	Categorie folosință	Intra vilan	Suprafața (mp)	Tarla	Parcelă	Nr. topo	Observații / Referințe
1	curți constructii	NU	1	116	56/1	-	

## Date referitoare la construcții

Crt	Număr	Destinație construcție	Supraf. (mp)	Situație juridică	Observații / Referințe
A1.1		construcții industriale și edilitare	1	Fara acte	Nr. niveluri:1; S. construita la sol:1 mp;

## Lungime Segmente

1) Valorile lungimilor segmentelor sunt obținute din proiecție în plan.

Punct început	X / Y	Punct sfârșit	X / Y	Lungime segment (** (m)
1	346.367,455 290.499,426	2	346.367,449 290.498,663	0.763
2	346.367,449 290.498,663	3	346.366,897 290.498,442	0.595
3	346.366,897 290.498,442	4	346.367,344 290.497,327	1.201

Punct început	X / Y	Punct sfârșit	X / Y	Lungime segment (** (m)
4	346.367,344 290.497,327	5	346.368,458 290.497,774	1.2
5	346.368,458 290.497,774	6	346.368,011 290.498,889	1.201
6	346.368,011 290.498,889	7	346.367,454 290.498,665	0.6
7	346.367,454 290.498,665	8	346.367,46 290.499,426	0.761
8	346.367,46 290.499,426	1	346.367,455 290.499,426	0.005

\*\* Lungimile segmentelor sunt determinate în planul de proiecție Stereo 70 și sunt rotunjite la 1 milimetru.

\*\*\* Distanța dintre puncte este formată din segmente cumulate ce sunt mai mici decât valoarea 1 milimetru.





**DATE DESPRE IMOBILUL NR. 9578**

Oficiul de Cadastru și Publicitate Imobiliară DOLJ  
Biroul de Cadastru și Publicitate Imobiliară Craiova

**A. Partea I. Descrierea imobilului**

TEREN Extravilan

Adresa: Jud. Dolj, T 116, P 62/1

Nr. Crt	Nr cadastral Nr. topografic	Suprafața* (mp)	Observații / Referințe
A1		1	Sector cadastral:23 Teren neimprejmuit; DERIVATIA L20 KV CETATE

**B. Partea II. Proprietari și acte**

Inscrieri privitoare la dreptul de proprietate și alte drepturi reale		Referințe
/		
Act Normativ nr. Legea 123, din 10/07/2012 emis de PARLAMENTUL ROMANIEI;		
B1	Intabulare, drept de PROPRIETATE, dobandit prin Lege, cota actuala 1/1, cota initiala 1/1 1) <b>STATUL ROMAN</b> , CIF:9999999999999, LIPSA CUI	A1
Act Administrativ nr. Contract de Concesiune nr. 6, din 20/06/2005 emis de Ministerul Economiei si Comertului (Act aditional nr.1 din 04.03.2016);		
B2	Intabulare, drept de CONCESIUNE, dobandit prin Lege, cota actuala 1/1, cota initiala 1/1 1) <b>SC CEZ DISTRIBUTIE SA</b> , CIF:14491102	A1, A1.1

**C. Partea III. SARCINI .**

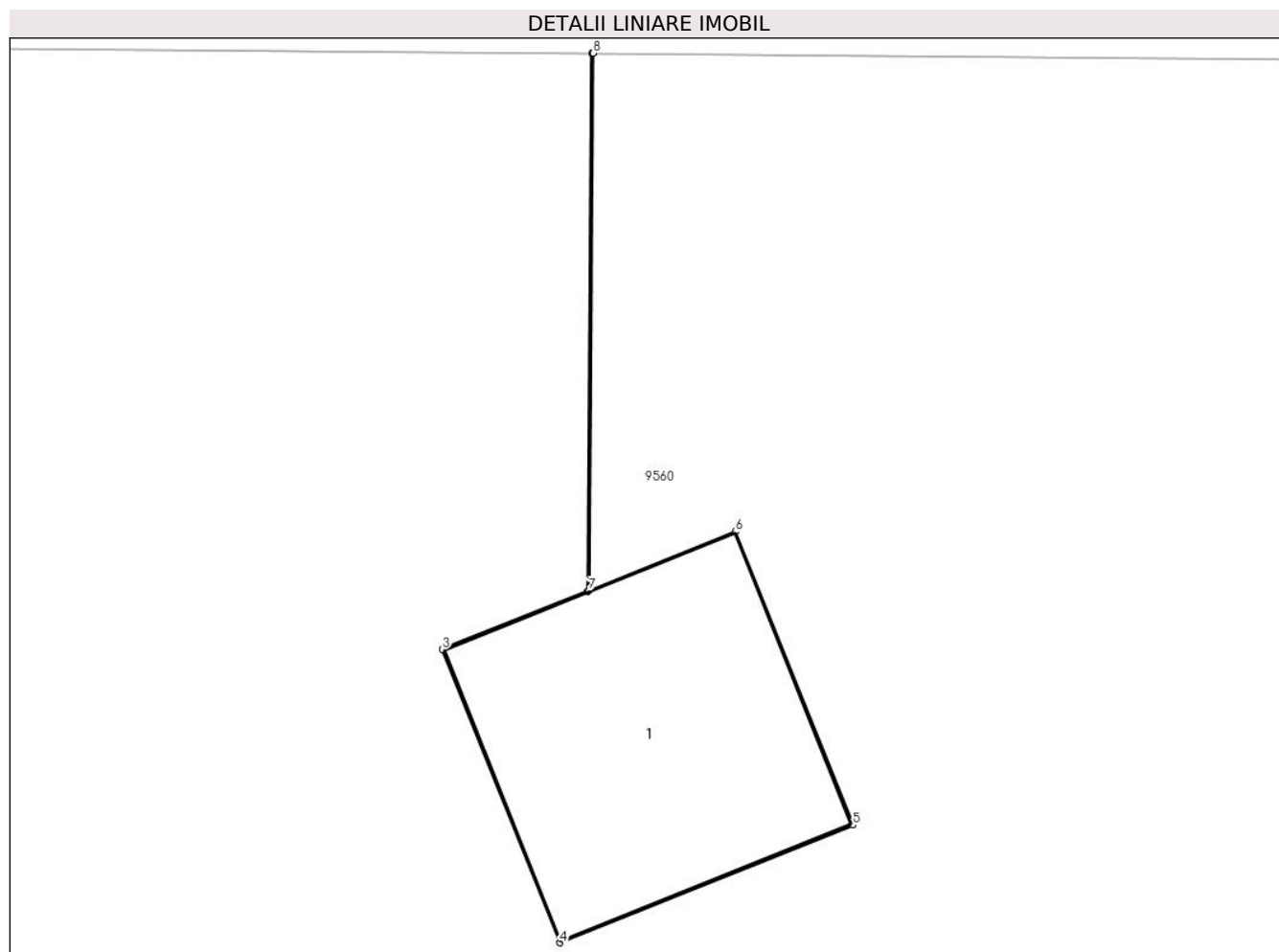
Inscrieri privind dezmembramintele dreptului de proprietate, drepturi reale de garanție și sarcini	Referințe
NU SUNT	

## Anexa Nr. 1 La Partea I

## Teren

Nr cadastral	Suprafața (mp)*	Observații / Referințe
	1	DERIVATIA L20 KV CETATE

\* Suprafața este determinată în planul de proiecție Stereo 70.



## Date referitoare la teren

Crt	Categorie folosință	Intravilan	Suprafața (mp)	Tarla	Parcelă	Nr. topo	Observații / Referințe
1	curți constructii	NU	1	116	62/1	-	

## Date referitoare la construcții

Crt	Număr	Destinație construcție	Supraf. (mp)	Situație juridică	Observații / Referințe
A1.1		construcții industriale și edilitare	1	Fara acte	Nr. niveluri:1; S. construita la sol:1 mp;

## Lungime Segmente

1) Valorile lungimilor segmentelor sunt obținute din proiecție în plan.

Punct început	X / Y	Punct sfârșit	X / Y	Lungime segment (** (m)
1	346.399,022 290.422,214	2	346.399,005 290.420,171	2.043
2	346.399,005 290.420,171	3	346.398,453 290.419,95	0.595
3	346.398,453 290.419,95	4	346.398,9 290.418,836	1.2

Punct început	X / Y	Punct sfârșit	X / Y	Lungime segment (** (m)
4	346.398,9 290.418,836	5	346.400,014 290.419,283	1.2
5	346.400,014 290.419,283	6	346.399,567 290.420,397	1.2
6	346.399,567 290.420,397	7	346.399,01 290.420,173	0.6
7	346.399,01 290.420,173	8	346.399,027 290.422,214	2.041
8	346.399,027 290.422,214	1	346.399,022 290.422,214	0.005

\*\* Lungimile segmentelor sunt determinate în planul de proiecție Stereo 70 și sunt rotunjite la 1 milimetru.

\*\*\* Distanța dintre puncte este formată din segmente cumulate ce sunt mai mici decât valoarea 1 milimetru.



**DATE DESPRE IMOBILUL NR. 9579**

Oficiul de Cadastru și Publicitate Imobiliară DOLJ  
Biroul de Cadastru și Publicitate Imobiliară Craiova

**A. Partea I. Descrierea imobilului**

TEREN Extravilan

Adresa: Jud. Dolj, T 116, P 70/1

Nr. Crt	Nr cadastral Nr. topografic	Suprafața* (mp)	Observații / Referințe
A1		1	Sector cadastral:23 Teren neimprejmuit; DERIVATIA L20 KV CETATE

**B. Partea II. Proprietari și acte**

Inscrieri privitoare la dreptul de proprietate și alte drepturi reale		Referințe
/		
Act Normativ nr. Legea 123, din 10/07/2012 emis de PARLAMENTUL ROMANIEI;		
B1	Intabulare, drept de PROPRIETATE, dobandit prin Lege, cota actuala 1/1, cota initiala 1/1 1) <b>STATUL ROMAN</b> , CIF:9999999999999, LIPSA CUI	A1
Act Administrativ nr. Contract de Concesiune nr. 6, din 20/06/2005 emis de Ministerul Economiei si Comertului (Act aditional nr.1 din 04.03.2016);		
B2	Intabulare, drept de CONCESIUNE, dobandit prin Lege, cota actuala 1/1, cota initiala 1/1 1) <b>SC CEZ DISTRIBUTIE SA</b> , CIF:14491102	A1, A1.1

**C. Partea III. SARCINI .**

Inscrieri privind dezmembramintele dreptului de proprietate, drepturi reale de garanție și sarcini	Referințe
NU SUNT	

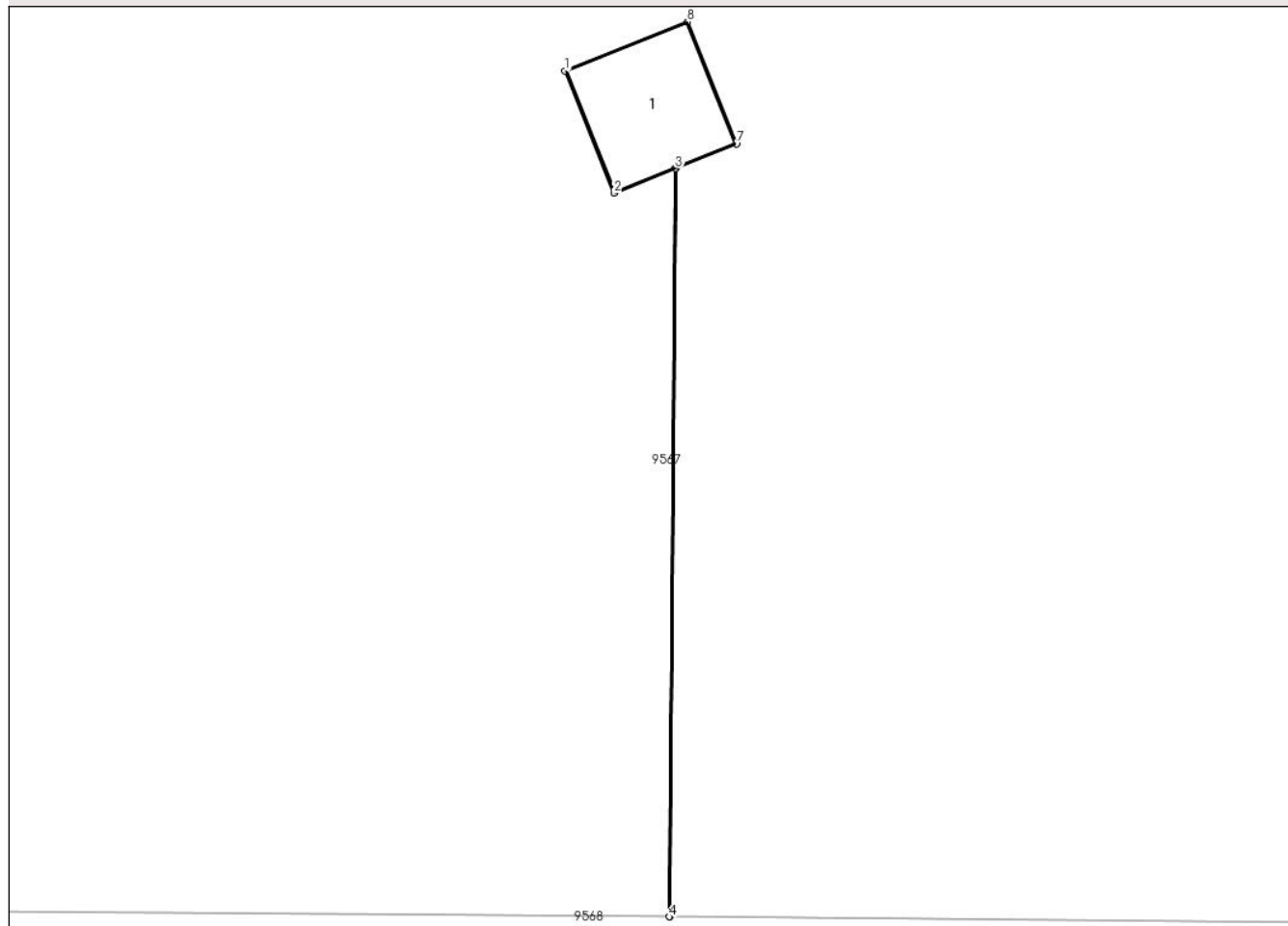
## Anexa Nr. 1 La Partea I

## Teren

Nr cadastral	Suprafața (mp)*	Observații / Referințe
	1	DERIVATIA L20 KV CETATE

\* Suprafața este determinată în planul de proiecție Stereo 70.

## DETALII LINIARE IMOBIL



## Date referitoare la teren

Crt	Categorie folosință	Intravilan	Suprafața (mp)	Tarla	Parcelă	Nr. topo	Observații / Referințe
1	curți constructii	NU	1	116	70/1	-	

## Date referitoare la construcții

Crt	Număr	Destinație construcție	Supraf. (mp)	Situație juridică	Observații / Referințe
A1.1		construcții industriale și edilitare	1	Fara acte	Nr. niveluri:1; S. construita la sol:1 mp;

## Lungime Segmente

1) Valorile lungimilor segmentelor sunt obținute din proiecție în plan.

Punct început	X / Y	Punct sfârșit	X / Y	Lungime segment (** (m)
1	346.434,244 290.331,209	2	346.434,691 290.330,095	1.2
2	346.434,691 290.330,095	3	346.435,248 290.330,319	0.6
3	346.435,248 290.330,319	4	346.435,192 290.323,502	6.817

Punct început	X / Y	Punct sfârșit	X / Y	Lungime segment (** (m)
4	346.435,192 290.323,502	5	346.435,197 290.323,502	0.005
5	346.435,197 290.323,502	6	346.435,253 290.330,321	6.819
6	346.435,253 290.330,321	7	346.435,805 290.330,542	0.595
7	346.435,805 290.330,542	8	346.435,358 290.331,656	1.2
8	346.435,358 290.331,656	1	346.434,244 290.331,209	1.2

\*\* Lungimile segmentelor sunt determinate în planul de proiecție Stereo 70 și sunt rotunjite la 1 milimetru.

\*\*\* Distanța dintre puncte este formată din segmente cumulate ce sunt mai mici decât valoarea 1 milimetru.





**DATE DESPRE IMOBILUL NR. 9580**

Oficiul de Cadastru și Publicitate Imobiliară DOLJ  
 Biroul de Cadastru și Publicitate Imobiliară Craiova

**A. Partea I. Descrierea imobilului**

TEREN Necunoscut

Adresa: Loc. Cetate, Jud. Dolj, T 117, P 1

Nr. Crt	Nr cadastral Nr. topografic	Suprafața* (mp)	Observații / Referințe
A1		5.000	Sector cadastral:23 Teren neimprejmuit;

**B. Partea II. Proprietari și acte**

Inscrieri privitoare la dreptul de proprietate și alte drepturi reale	Referințe
/	
Act Administrativ nr. TDP 488-59023, din 18/11/1993 emis de CJSDPAT DOLJ;	
B1	A1
Intabulare, drept de PROPRIETATE, dobandit prin Reconstituire, cota actuala 1/1, cota initiala 1/1	
1) PĂTRA M GHEORGHE, LIPSA CNP	

**C. Partea III. SARCINI .**

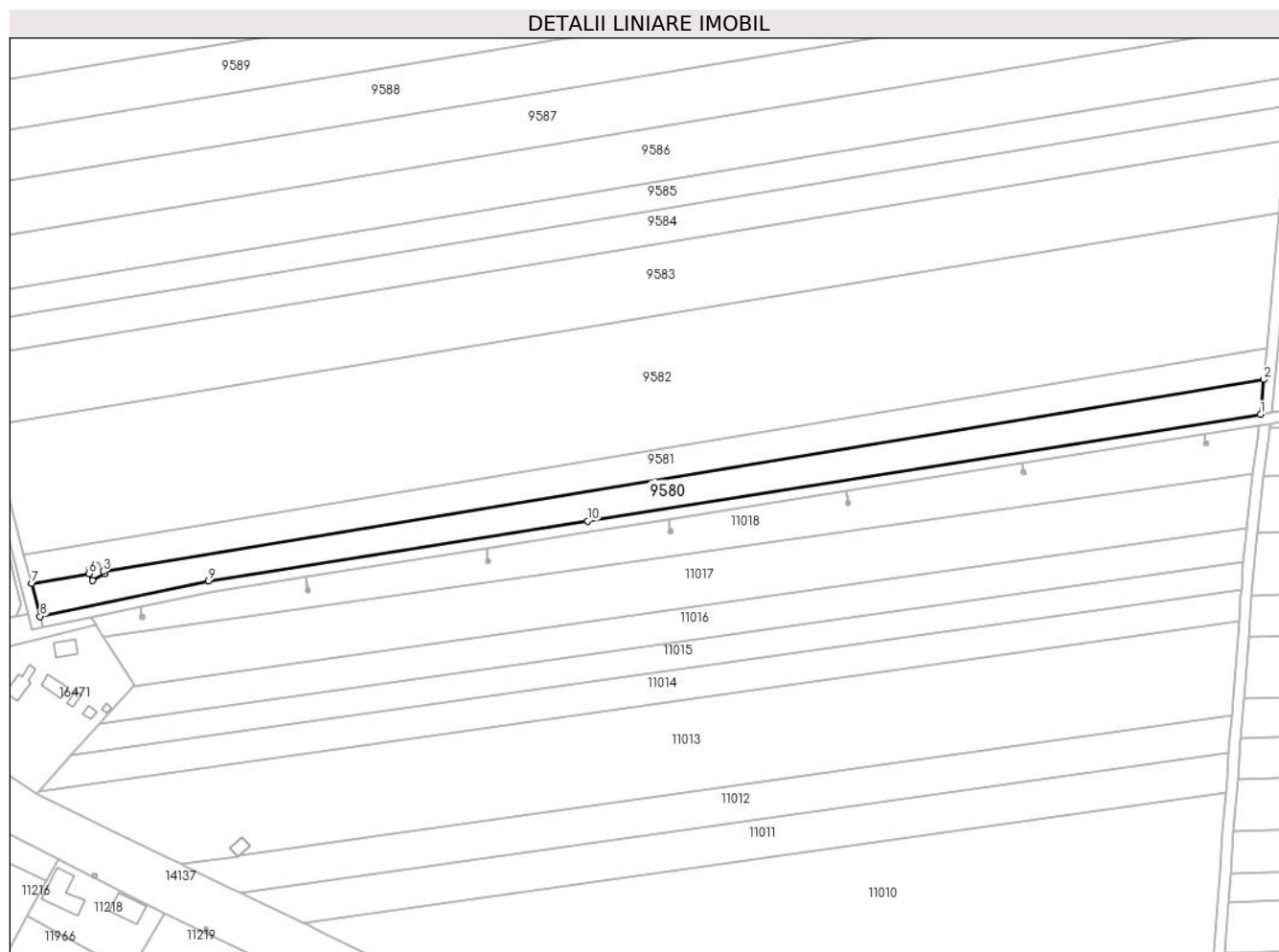
Inscrieri privind dezmembramintele dreptului de proprietate, drepturi reale de garanție și sarcini	Referințe
NU SUNT	

## Anexa Nr. 1 La Partea I

## Teren

Nr cadastral	Suprafața (mp)*	Observații / Referințe
	5.000	

\* Suprafața este determinată în planul de proiecție Stereo 70.



## Date referitoare la teren

Crt	Categorie folosință	Intravilan	Suprafața (mp)	Tarla	Parcelă	Nr. topo	Observații / Referințe
1	arabil	DA	99	117	1	-	
2	arabil	NU	4.901	117	1	-	

## Lungime Segmente

1) Valorile lungimilor segmentelor sunt obținute din proiecție în plan.

Punct început	X / Y	Punct sfârșit	X / Y	Lungime segment (** (m)
1	346.159,792 290.203,233	2	346.160,951 290.215,936	12.756
2	346.160,951 290.215,936	3	345.737,448 290.145,942	429.248
3	345.737,448 290.145,942	4	345.737,931 290.145,02	1.041
4	345.737,931 290.145,02	5	345.733,5 290.142,702	5.001

Punct început	X / Y	Punct sfârșit	X / Y	Lungime segment (** (m)
5	345.733,5 290.142,702	6	345.732,254 290.145,083	2.687
6	345.732,254 290.145,083	7	345.711,244 290.141,611	21.295
7	345.711,244 290.141,611	8	345.714,383 290.129,566	12.447
8	345.714,383 290.129,566	9	345.775,83 290.142,45	62.783
9	345.775,83 290.142,45	10	345.914,18 290.164,33	140.069
10	345.914,18 290.164,33	1	346.159,792 290.203,233	248.674

\*\* Lungimile segmentelor sunt determinate în planul de proiecție Stereo 70 și sunt rotunjite la 1 milimetru.

\*\*\* Distanța dintre puncte este formată din segmente cumulate ce sunt mai mici decât valoarea 1 milimetru.



**DATE DESPRE IMOBILUL NR. 9581**

Oficiul de Cadastru și Publicitate Imobiliară DOLJ  
Biroul de Cadastru și Publicitate Imobiliară Craiova

**A. Partea I. Descrierea imobilului**

TEREN Extravilan

Adresa: Jud. Dolj, T 117, P 2

Nr. Crt	Nr cadastral Nr. topografic	Suprafața* (mp)	Observații / Referințe
A1		5.000	Sector cadastral:23 Teren neimprejmuit;

**B. Partea II. Proprietari și acte**

Inscrieri privitoare la dreptul de proprietate și alte drepturi reale	Referințe
/	
Act Administrativ nr. TDP 512-58805, din 22/11/1993 emis de CJSDPAT DOLJ;	
B1	A1
Intabulare, drept de PROPRIETATE, dobandit prin Reconstituire, cota actuala 1/1, cota initiala 1/1	
1) PĂTRA A. ELENA, LIPSA CNP	

**C. Partea III. SARCINI .**


Inscrieri privind dezmembramintele dreptului de proprietate, drepturi reale de garanție și sarcini	Referințe
NU SUNT	

## Anexa Nr. 1 La Partea I

## Teren

Nr cadastral	Suprafața (mp)*	Observații / Referințe
	5.000	

\* Suprafața este determinată în planul de proiecție Stereo 70.



## Date referitoare la teren

Crt	Categorie folosință	Intra vilan	Suprafața (mp)	Tarla	Parcelă	Nr. topo	Observații / Referințe
1	arabil	NU	5.000	117	2	-	

## Lungime Segmente

1) Valorile lungimilor segmentelor sunt obținute din proiecție în plan.

Punct început	X / Y	Punct sfârșit	X / Y	Lungime segment (** (m)
1	346.160,951 290.215,936	2	346.161,98 290.227,212	11.323
2	346.161,98 290.227,212	3	345.708,469 290.152,258	459.663
3	345.708,469 290.152,258	4	345.711,244 290.141,611	11.003
4	345.711,244 290.141,611	5	345.732,254 290.145,083	21.295
5	345.732,254 290.145,083	6	345.731,182 290.147,132	2.312

Punct început	X / Y	Punct sfârșit	X / Y	Lungime segment (** (m)
6	345.731,182 290.147,132	7	345.735,612 290.149,45	5.0
7	345.735,612 290.149,45	8	345.737,448 290.145,942	3.959
8	345.737,448 290.145,942	1	346.160,951 290.215,936	429.248

\*\* Lungimile segmentelor sunt determinate în planul de proiecție Stereo 70 și sunt rotunjite la 1 milimetru.

\*\*\* Distanța dintre puncte este formată din segmente cumulate ce sunt mai mici decât valoarea 1 milimetru.





**DATE DESPRE IMOBILUL NR. 9582**

Oficiul de Cadastru și Publicitate Imobiliară DOLJ  
Biroul de Cadastru și Publicitate Imobiliară Craiova

**A. Partea I. Descrierea imobilului**

TEREN Extravilan

Adresa: Jud. Dolj, T 117, P 3

Nr. Crt	Nr cadastral Nr. topografic	Suprafața* (mp)	Observații / Referințe
A1		22.500	Sector cadastral:23 Teren neimprejmuit;

**B. Partea II. Proprietari și acte**

Inscrieri privitoare la dreptul de proprietate și alte drepturi reale	Referințe
/	
Act Administrativ nr. TDP 1594-48474, din 31/01/1995 emis de CJSDPAT DOLJ;	
B1	A1
Intabulare, drept de PROPRIETATE, dobandit prin Reconstituire, cota actuala 1/1, cota initiala 1/1	
1) VASILE N. DUMITRU, LIPSA CNP	

**C. Partea III. SARCINI .**

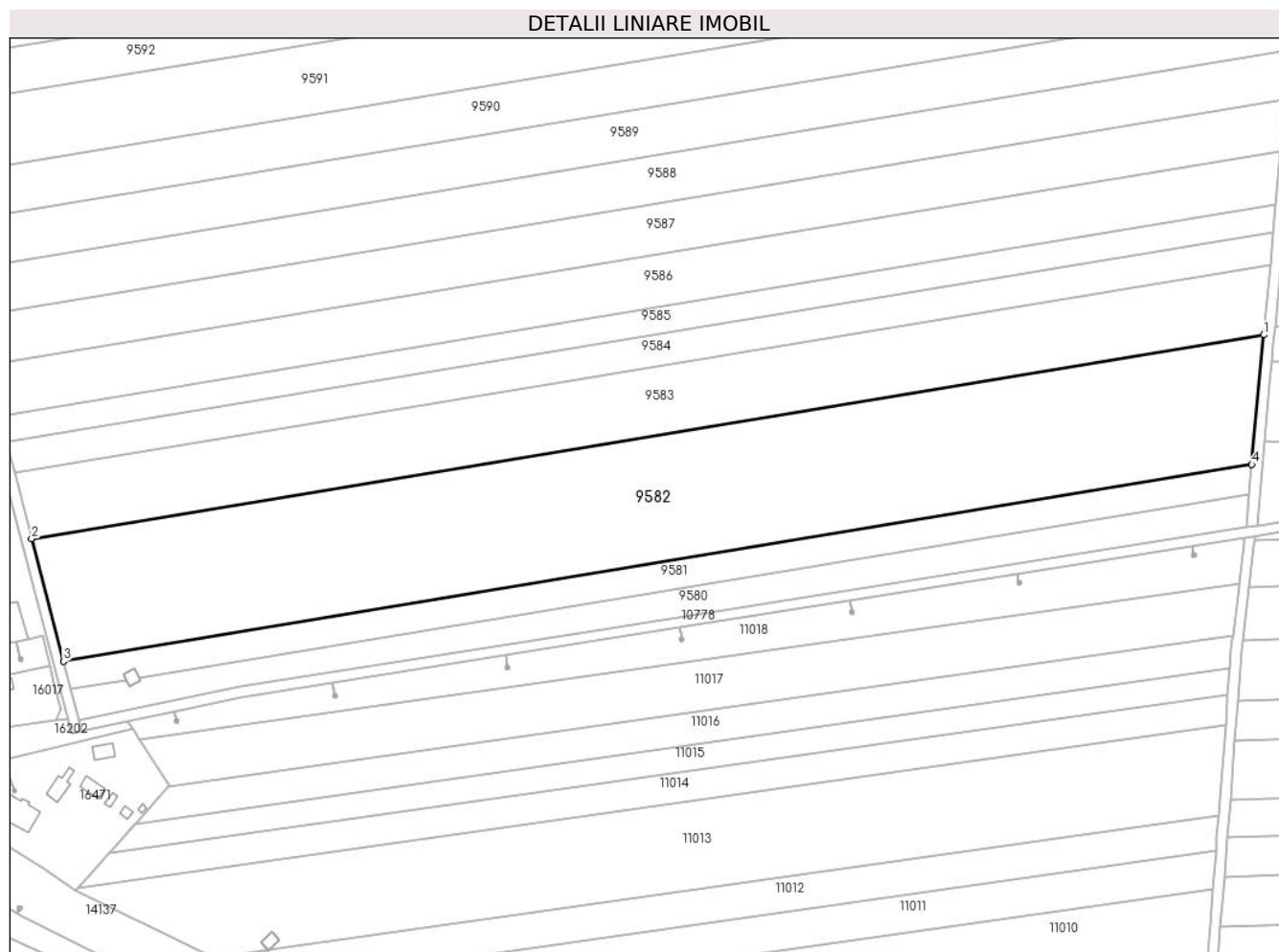
Inscrieri privind dezmembramintele dreptului de proprietate, drepturi reale de garanție și sarcini	Referințe
NU SUNT	

## Anexa Nr. 1 La Partea I

## Teren

Nr cadastral	Suprafața (mp)*	Observații / Referințe
	22.500	

\* Suprafața este determinată în planul de proiecție Stereo 70.



## Date referitoare la teren

Crt	Categorie folosință	Intra vilan	Suprafața (mp)	Tarla	Parcelă	Nr. topo	Observații / Referințe
1	arabil	NU	22.500	117	3	-	

## Lungime Segmente

1) Valorile lungimilor segmentelor sunt obținute din proiecție în plan.

Punct început	X / Y	Punct sfârșit	X / Y	Lungime segment (** (m)
1	346.166,492 290.276,675	2	345.696,296 290.198,963	476.575
2	345.696,296 290.198,963	3	345.708,469 290.152,258	48.265
3	345.708,469 290.152,258	4	346.161,98 290.227,212	459.663
4	346.161,98 290.227,212	1	346.166,492 290.276,675	49.668

\*\* Lungimile segmentelor sunt determinate în planul de proiecție Stereo 70 și sunt rotunjite la 1 milimetru.

**\*\*\* Distanţa dintre puncte este formată din segmente cumulate ce sunt mai mici decât valoarea 1 milimetru.**



**DATE DESPRE IMOBILUL NR. 9583**

Oficiul de Cadastru și Publicitate Imobiliară DOLJ  
Biroul de Cadastru și Publicitate Imobiliară Craiova

**A. Partea I. Descrierea imobilului**

TEREN Extravilan

Adresa: Jud. Dolj, T 117, P 4

Nr. Crt	Nr cadastral Nr. topografic	Suprafața* (mp)	Observații / Referințe
A1		12.450	Sector cadastral:23 Teren neimprejmuit;

**B. Partea II. Proprietari și acte**

Inscrieri privitoare la dreptul de proprietate și alte drepturi reale		Referințe
/		
Act Administrativ nr. TDP 517-58805, din 22/11/1993 emis de CJSDPAT DOLJ;		
B1	Intabulare, drept de PROPRIETATE, dobandit prin Reconstituire, cota actuala 1/1, cota initiala 1/1 1) <b>SÎRBU I. LUCIAN</b> , LIPSA CNP	A1

**C. Partea III. SARCINI .**

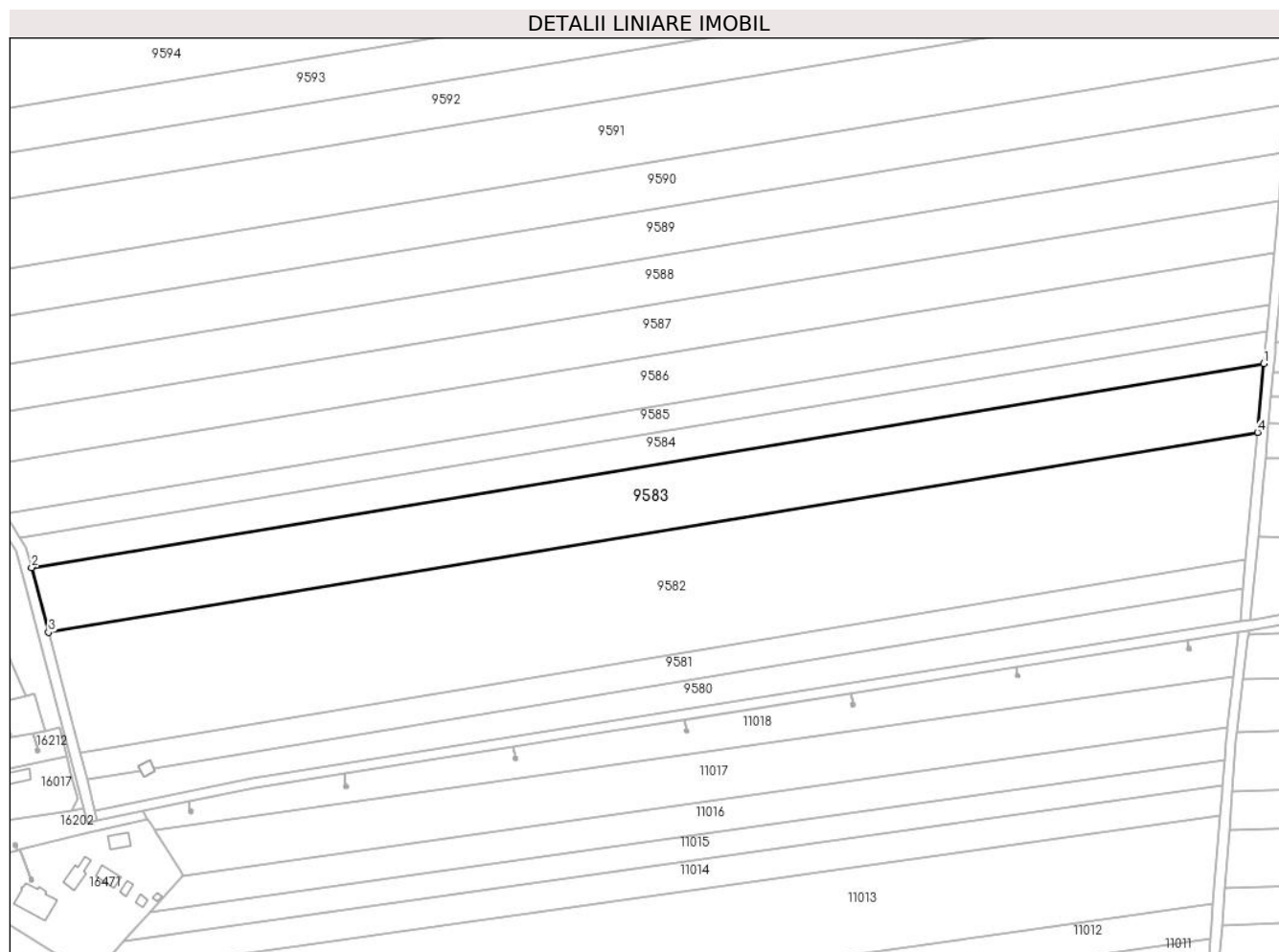
Inscrieri privind dezmembramintele dreptului de proprietate, drepturi reale de garanție și sarcini	Referințe
NU SUNT	

## Anexa Nr. 1 La Partea I

## Teren

Nr cadastral	Suprafața (mp)*	Observații / Referințe
	12.450	

\* Suprafața este determinată în planul de proiecție Stereo 70.



## Date referitoare la teren

Crt	Categorie folosință	Intravilan	Suprafața (mp)	Tarla	Parcelă	Nr. topo	Observații / Referințe
1	arabil	NU	12.450	117	4	-	

## Lungime Segmente

1) Valorile lungimilor segmentelor sunt obținute din proiecție în plan.

Punct început	X / Y	Punct sfârșit	X / Y	Lungime segment (** (m)
1	346.168,921 290.303,304	2	345.689,742 290.224,108	485.679
2	345.689,742 290.224,108	3	345.696,296 290.198,963	25.985
3	345.696,296 290.198,963	4	346.166,492 290.276,675	476.575
4	346.166,492 290.276,675	1	346.168,921 290.303,304	26.74

\*\* Lungimile segmentelor sunt determinate în planul de proiecție Stereo 70 și sunt rotunjite la 1 milimetru.

**\*\*\* Distanţa dintre puncte este formată din segmente cumulate ce sunt mai mici decât valoarea 1 milimetru.**





**DATE DESPRE IMOBILUL NR. 9584**

Oficiul de Cadastru și Publicitate Imobiliară DOLJ  
Biroul de Cadastru și Publicitate Imobiliară Craiova

**A. Partea I. Descrierea imobilului**

TEREN Extravilan

Adresa: Jud. Dolj, T 117, P 5

Nr. Crt	Nr cadastral Nr. topografic	Suprafața* (mp)	Observații / Referințe
A1	35020	Din acte: 10.943 Masurata: 5.943	Sector cadastral:23 Teren neimprejmuit;

**B. Partea II. Proprietari și acte**

Inscrieri privitoare la dreptul de proprietate și alte drepturi reale		Referințe
<b>123978 / 29/06/2018</b>		
Act Notarial nr. 2094, din 28/06/2018 emis de Budiana Ionut Razvan;		
B1	Intabulare, drept de PROPRIETATE, dobandit prin Conventie, cota actuala 1/1, cota initiala 1/1 1) RADU ELENA CORINA 2) RADU MARIN	A1

**C. Partea III. SARCINI .**


Inscrieri privind dezmembramintele dreptului de proprietate, drepturi reale de garanție și sarcini	Referințe
NU SUNT	

## Anexa Nr. 1 La Partea I

## Teren

Nr cadastral	Suprafața (mp)*	Observații / Referințe
35020	Din acte: 10.943 Masurata: 5.943	

\* Suprafața este determinată în planul de proiecție Stereo 70.



## Date referitoare la teren

Crt	Categorie folosință	Intravilan	Suprafața (mp)	Tarla	Parcelă	Nr. topo	Observații / Referințe
1	arabil	NU	5.943	117	5	-	

## Lungime Segmente

1) Valorile lungimilor segmentelor sunt obținute din proiecție în plan.

Punct început	X / Y	Punct sfârșit	X / Y	Lungime segment (** (m)
1	346.170,064 290.315,835	2	345.685,284 290.235,713	491.356
2	345.685,284 290.235,713	3	345.687,698 290.231,95	4.471
3	345.687,698 290.231,95	4	345.689,742 290.224,108	8.104
4	345.689,742 290.224,108	5	346.168,921 290.303,304	485.679
5	346.168,921 290.303,304	1	346.170,064 290.315,835	12.583

**\*\* Lungimile segmentelor sunt determinate în planul de proiecție Stereo 70 și sunt rotunjite la 1 milimetru.**

**\*\*\* Distanța dintre puncte este formată din segmente cumulate ce sunt mai mici decât valoarea 1 milimetru.**



**DATE DESPRE IMOBILUL NR. 9585**

Oficiul de Cadastru și Publicitate Imobiliară DOLJ  
Biroul de Cadastru și Publicitate Imobiliară Craiova

**A. Partea I. Descrierea imobilului**

TEREN Extravilan

Adresa: Jud. Dolj, T 117, P 5

Nr. Crt	Nr cadastral Nr. topografic	Suprafața* (mp)	Observații / Referințe
A1	35019	Din acte: 10.943 Masurata: 5.000	Sector cadastral:23 Teren neimprejmuit;

**B. Partea II. Proprietari și acte**

Inscrieri privitoare la dreptul de proprietate și alte drepturi reale		Referințe
<b>134091 / 06/09/2017</b>		
Act Notarial nr. 2824, din 04/09/2017 emis de Budiana Ionut Razvan;		
B1	Intabulare, drept de PROPRIETATE, dobandit prin Conventie, cota actuala 1/1, cota initiala 1/1 1) RADU ELENA CORINA 2) RADU MARIN	A1

**C. Partea III. SARCINI .**

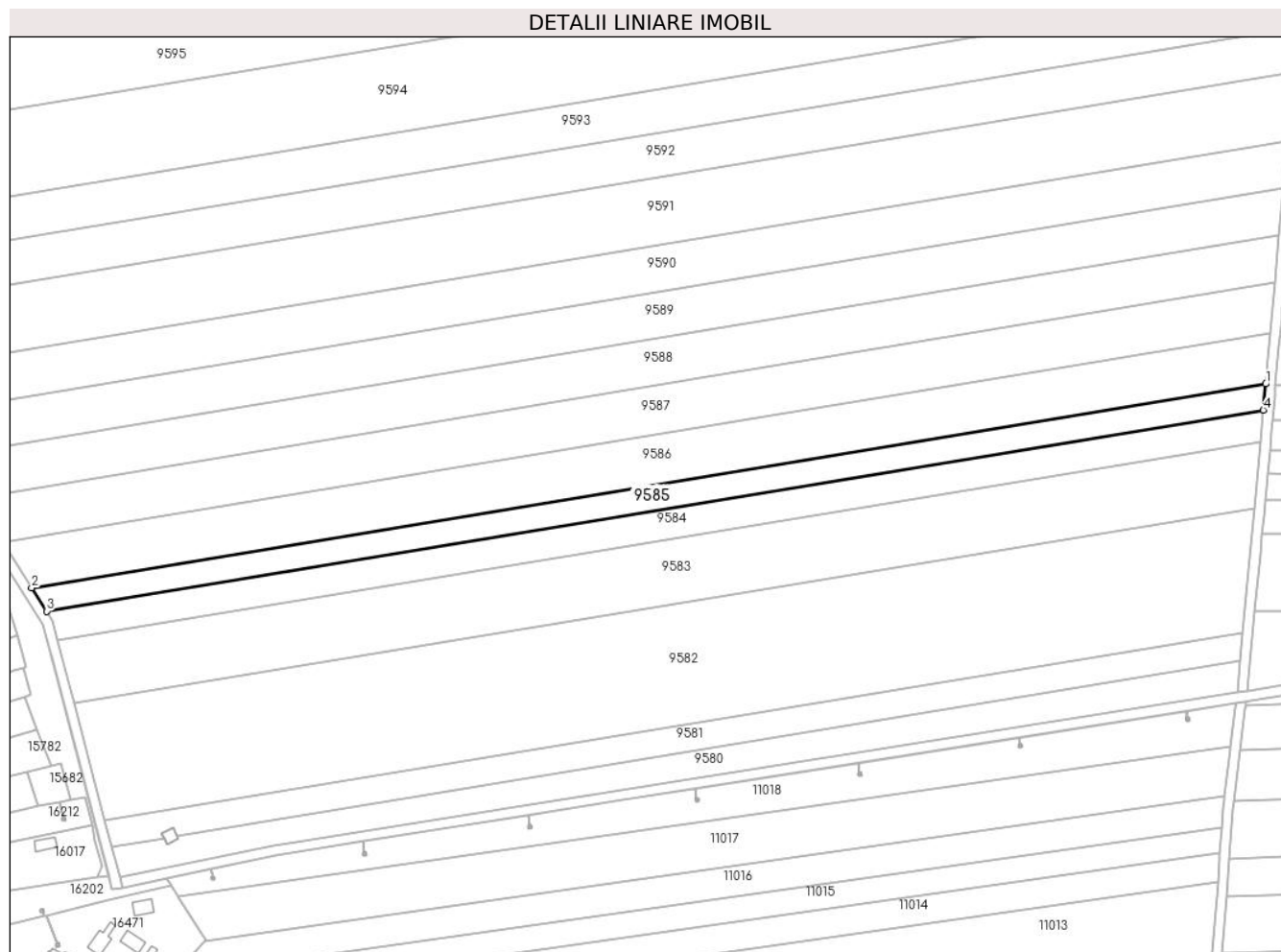
Inscrieri privind dezmembramintele dreptului de proprietate, drepturi reale de garanție și sarcini	Referințe
NU SUNT	

## Anexa Nr. 1 La Partea I

## Teren

Nr cadastral	Suprafața (mp)*	Observații / Referințe
35019	Din acte: 10.943 Masurata: 5.000	

\* Suprafața este determinată în planul de proiecție Stereo 70.



## Date referitoare la teren

Crt	Categorie folosință	Intra vilan	Suprafața (mp)	Tarla	Parcelă	Nr. topo	Observații / Referințe
1	arabil	NU	5.000	117	5	-	

## Lungime Segmente

1) Valorile lungimilor segmentelor sunt obținute din proiecție în plan.

Punct început	X / Y	Punct sfârșit	X / Y	Lungime segment (** (m)
1	346.171,013 290.326,233	2	345.679,344 290.244,972	498.339
2	345.679,344 290.244,972	3	345.685,284 290.235,713	11.001
3	345.685,284 290.235,713	4	346.170,064 290.315,835	491.356
4	346.170,064 290.315,835	1	346.171,013 290.326,233	10.441

**\*\* Lungimile segmentelor sunt determinate în planul de proiecție Stereo 70 și sunt rotunjite la 1 milimetru.**

**\*\*\* Distanța dintre puncte este formată din segmente cumulate ce sunt mai mici decât valoarea 1 milimetru.**





**DATE DESPRE IMOBILUL NR. 9586**

Oficiul de Cadastru și Publicitate Imobiliară DOLJ  
Biroul de Cadastru și Publicitate Imobiliară Craiova

**A. Partea I. Descrierea imobilului**

TEREN Extravilan

Adresa: Jud. Dolj, T 117, P 6

Nr. Crt	Nr cadastral Nr. topografic	Suprafața* (mp)	Observații / Referințe
A1		10.000	Sector cadastral:23 Teren neimprejmuit;

**B. Partea II. Proprietari și acte**

Inscrieri privitoare la dreptul de proprietate și alte drepturi reale		Referințe
/		
Act Administrativ nr. TDP 480-59023, din 18/11/1993 emis de CJSDPAT DOLJ;		
B1	Intabulare, drept de PROPRIETATE, dobandit prin Reconstituire, cota actuala 1/1, cota initiala 1/1 1) SFETCU C. ELENA, LIPSA CNP	A1

**C. Partea III. SARCINI .**


Inscrieri privind dezmembramintele dreptului de proprietate, drepturi reale de garanție și sarcini	Referințe
NU SUNT	

## Anexa Nr. 1 La Partea I

## Teren

Nr cadastral	Suprafața (mp)*	Observații / Referințe
	10.000	

\* Suprafața este determinată în planul de proiecție Stereo 70.



## Date referitoare la teren

Crt	Categorie folosință	Intravilan	Suprafața (mp)	Tarla	Parcelă	Nr. topo	Observații / Referințe
1	arabil	NU	10.000	117	6	-	

## Lungime Segmente

1) Valorile lungimilor segmentelor sunt obținute din proiecție în plan.

Punct început	X / Y	Punct sfârșit	X / Y	Lungime segment (** (m)
1	346.172,871 290.346,604	2	345.667,708 290.263,113	512.016
2	345.667,708 290.263,113	3	345.679,344 290.244,972	21.552
3	345.679,344 290.244,972	4	346.171,013 290.326,233	498.339
4	346.171,013 290.326,233	1	346.172,871 290.346,604	20.456

\*\* Lungimile segmentelor sunt determinate în planul de proiecție Stereo 70 și sunt rotunjite la 1 milimetru.

**\*\*\* Distanţa dintre puncte este formată din segmente cumulate ce sunt mai mici decât valoarea 1 milimetru.**



**DATE DESPRE IMOBILUL NR. 9587**

Oficiul de Cadastru și Publicitate Imobiliară DOLJ  
Biroul de Cadastru și Publicitate Imobiliară Craiova

**A. Partea I. Descrierea imobilului**

TEREN Extravilan

Adresa: Jud. Dolj, T 117, P 7

Nr. Crt	Nr cadastral Nr. topografic	Suprafața* (mp)	Observații / Referințe
A1		10.000	Sector cadastral:23 Teren neimprejmuit;

**B. Partea II. Proprietari și acte**

Inscrieri privitoare la dreptul de proprietate și alte drepturi reale		Referințe
/		
Act Administrativ nr. 520-58805, din 22/11/1993 emis de CJSDPAT DOLJ;		
B1	Intabulare, drept de PROPRIETATE, dobandit prin Reconstituire, cota actuala 1/1, cota initiala 1/1 1) JOCSEANU N. ION, LIPSA CNP	A1

**C. Partea III. SARCINI .**

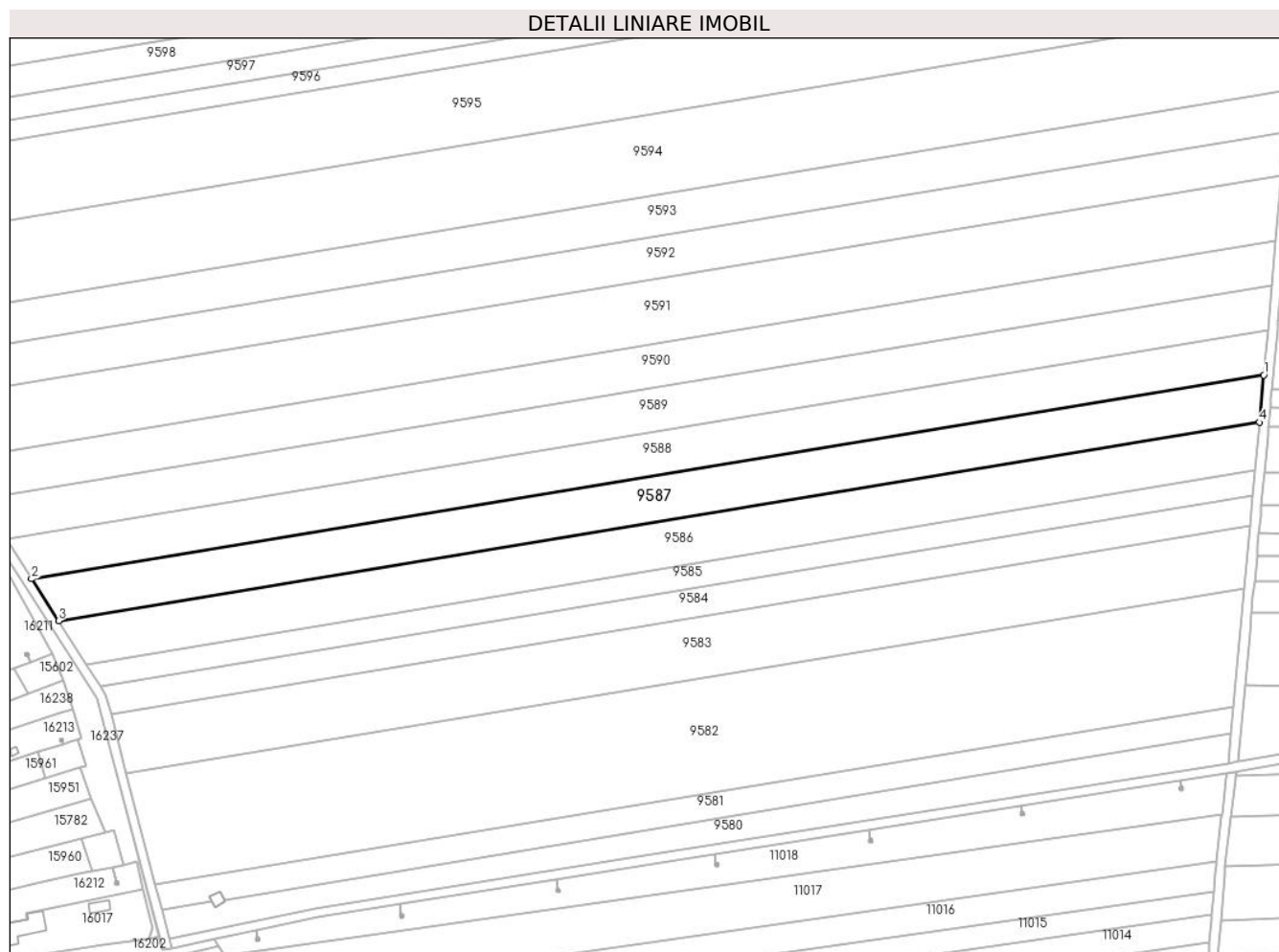
Inscrieri privind dezmembramintele dreptului de proprietate, drepturi reale de garanție și sarcini	Referințe
NU SUNT	

## Anexa Nr. 1 La Partea I

## Teren

Nr cadastral	Suprafața (mp)*	Observații / Referințe
	10.000	

\* Suprafața este determinată în planul de proiecție Stereo 70.



## Date referitoare la teren

Crt	Categorie folosință	Intra vilan	Suprafața (mp)	Tarla	Parcelă	Nr. topo	Observații / Referințe
1	arabil	NU	10.000	117	7	-	

## Lungime Segmente

1) Valorile lungimilor segmentelor sunt obținute din proiecție în plan.

Punct început	X / Y	Punct sfârșit	X / Y	Lungime segment (** (m)
1	346.174,681 290.366,444	2	345.656,374 290.280,781	525.338
2	345.656,374 290.280,781	3	345.667,708 290.263,113	20.991
3	345.667,708 290.263,113	4	346.172,871 290.346,604	512.016
4	346.172,871 290.346,604	1	346.174,681 290.366,444	19.922

\*\* Lungimile segmentelor sunt determinate în planul de proiecție Stereo 70 și sunt rotunjite la 1 milimetru.

**\*\*\* Distanţa dintre puncte este formată din segmente cumulate ce sunt mai mici decât valoarea 1 milimetru.**





**DATE DESPRE IMOBILUL NR. 9588**

Oficiul de Cadastru și Publicitate Imobiliară DOLJ  
Biroul de Cadastru și Publicitate Imobiliară Craiova

**A. Partea I. Descrierea imobilului**

TEREN Extravilan

Adresa: Jud. Dolj, T 117, P 8

Nr. Crt	Nr cadastral Nr. topografic	Suprafața* (mp)	Observații / Referințe
A1		9.710	Sector cadastral:23 Teren neimprejmuit;

**B. Partea II. Proprietari și acte**

Inscrieri privitoare la dreptul de proprietate și alte drepturi reale	Referințe
/	
Act Administrativ nr. TDP 483-59023, din 18/11/1993 emis de CJSDPAT DOLJ;	
B1	A1
Intabulare, drept de PROPRIETATE, dobandit prin Reconstituire, cota actuala 1/1, cota initiala 1/1 1) NAICU I PETRE, LIPSA CNP	

**C. Partea III. SARCINI .**


Inscrieri privind dezmembramintele dreptului de proprietate, drepturi reale de garanție și sarcini	Referințe
NU SUNT	

## Anexa Nr. 1 La Partea I

## Teren

Nr cadastral	Suprafața (mp)*	Observații / Referințe
	9.710	

\* Suprafața este determinată în planul de proiecție Stereo 70.



## Date referitoare la teren

Crt	Categorie folosință	Intravilan	Suprafața (mp)	Tarla	Parcelă	Nr. topo	Observații / Referințe
1	arabil	NU	60	117	8	-	
2	arabil	NU	9.650	117	8	-	

## Lungime Segmente

1) Valorile lungimilor segmentelor sunt obținute din proiecție în plan.

Punct început	X / Y	Punct sfârșit	X / Y	Lungime segment (** (m)
1	346.176,396 290.385,239	2	345.645,637 290.297,518	537.959
2	345.645,637 290.297,518	3	345.656,374 290.280,781	19.885
3	345.656,374 290.280,781	4	346.174,681 290.366,444	525.338
4	346.174,681 290.366,444	1	346.176,396 290.385,239	18.873

**\*\* Lungimile segmentelor sunt determinate în planul de proiecție Stereo 70 și sunt rotunjite la 1 milimetru.**

**\*\*\* Distanța dintre puncte este formată din segmente cumulate ce sunt mai mici decât valoarea 1 milimetru.**



**DATE DESPRE IMOBILUL NR. 9589**

Oficiul de Cadastru și Publicitate Imobiliară DOLJ  
Biroul de Cadastru și Publicitate Imobiliară Craiova

**A. Partea I. Descrierea imobilului**

TEREN Necunoscut

Adresa: Loc. Cetate, Jud. Dolj, T 117, P 9

Nr. Crt	Nr cadastral Nr. topografic	Suprafața* (mp)	Observații / Referințe
A1		10.000	Sector cadastral:23 Teren neimprejmuit;

**B. Partea II. Proprietari și acte**

Inscrieri privitoare la dreptul de proprietate și alte drepturi reale	Referințe
/	
Act Administrativ nr. TDP 518-58805, din 22/11/1993 emis de CJSDPAT DOLJ;	
B1	A1
Intabulare, drept de PROPRIETATE, dobandit prin Reconstituire, cota actuala 1/1, cota initiala 1/1	
1) BĂRBULESCU I VASILICA, LIPSA CNP	
2) NAICU I DUMITRU, LIPSA CNP	

**C. Partea III. SARCINI .**

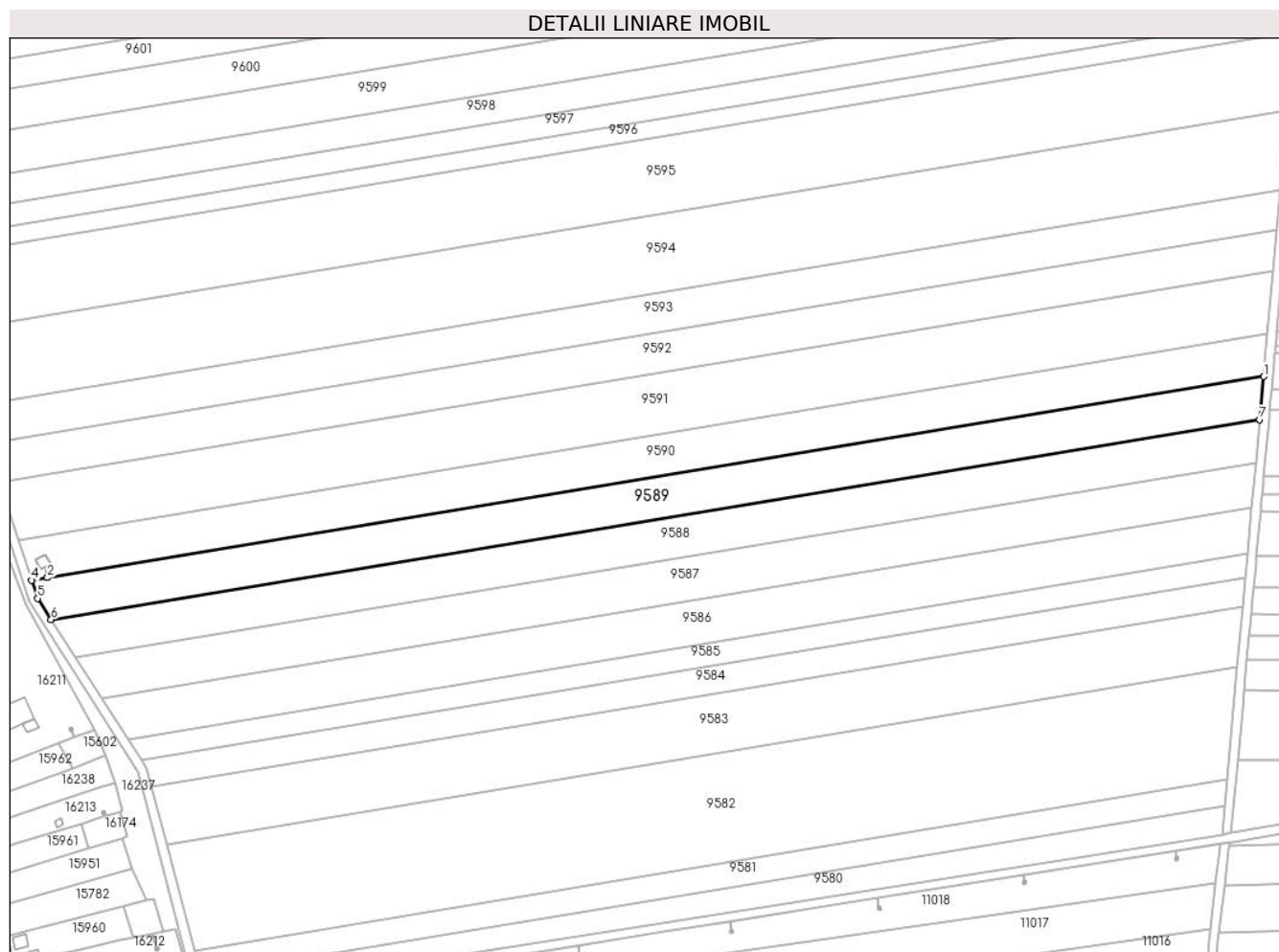
Inscrieri privind dezmembramintele dreptului de proprietate, drepturi reale de garanție și sarcini	Referințe
NU SUNT	

## Anexa Nr. 1 La Partea I

## Teren

Nr cadastral	Suprafața (mp)*	Observații / Referințe
	10.000	

\* Suprafața este determinată în planul de proiecție Stereo 70.



## Date referitoare la teren

Crt	Categorie folosință	Intravilan	Suprafața (mp)	Tarla	Parcelă	Nr. topo	Observații / Referințe
1	arabil	DA	155	117	9	-	
2	arabil	NU	9.845	117	9	-	

## Lungime Segmente

1) Valorile lungimilor segmentelor sunt obținute din proiecție în plan.

Punct început	X / Y	Punct sfârșit	X / Y	Lungime segment (** (m)
1	346.178,122 290.404,163	2	345.644,01 290.315,888	541.358
2	345.644,01 290.315,888	3	345.644,005 290.315,887	0.005
3	345.644,005 290.315,887	4	345.637,065 290.314,74	7.034
4	345.637,065 290.314,74	5	345.639,689 290.306,79	8.372

Punct început	X / Y	Punct sfârșit	X / Y	Lungime segment (** (m)
5	345.639,689 290.306,79	6	345.645,637 290.297,518	11.016
6	345.645,637 290.297,518	7	346.176,396 290.385,239	537.959
7	346.176,396 290.385,239	1	346.178,122 290.404,163	19.003

\*\* Lungimile segmentelor sunt determinate în planul de proiecție Stereo 70 și sunt rotunjite la 1 milimetru.

\*\*\* Distanța dintre puncte este formată din segmente cumulate ce sunt mai mici decât valoarea 1 milimetru.





**DATE DESPRE IMOBILUL NR. 9590**

Oficiul de Cadastru și Publicitate Imobiliară DOLJ  
Biroul de Cadastru și Publicitate Imobiliară Craiova

**A. Partea I. Descrierea imobilului**

TEREN Necunoscut

Adresa: Loc. Cetate, Jud. Dolj, T 117, P 10

Nr. Crt	Nr cadastral Nr. topografic	Suprafața* (mp)	Observații / Referințe
A1		10.000	Sector cadastral:23 Teren neimprejmuit;

**B. Partea II. Proprietari și acte**

Inscrieri privitoare la dreptul de proprietate și alte drepturi reale	Referințe
/	
Act Administrativ nr. TDP 490-59023, din 19/11/1993 emis de CJSDPAT DOLJ;	
B1	A1
Intabulare, drept de PROPRIETATE, dobandit prin Reconstituire, cota actuala 1/1, cota initiala 1/1	
1) RADU I CONSTANTIN, LIPSA CNP	

**C. Partea III. SARCINI .**

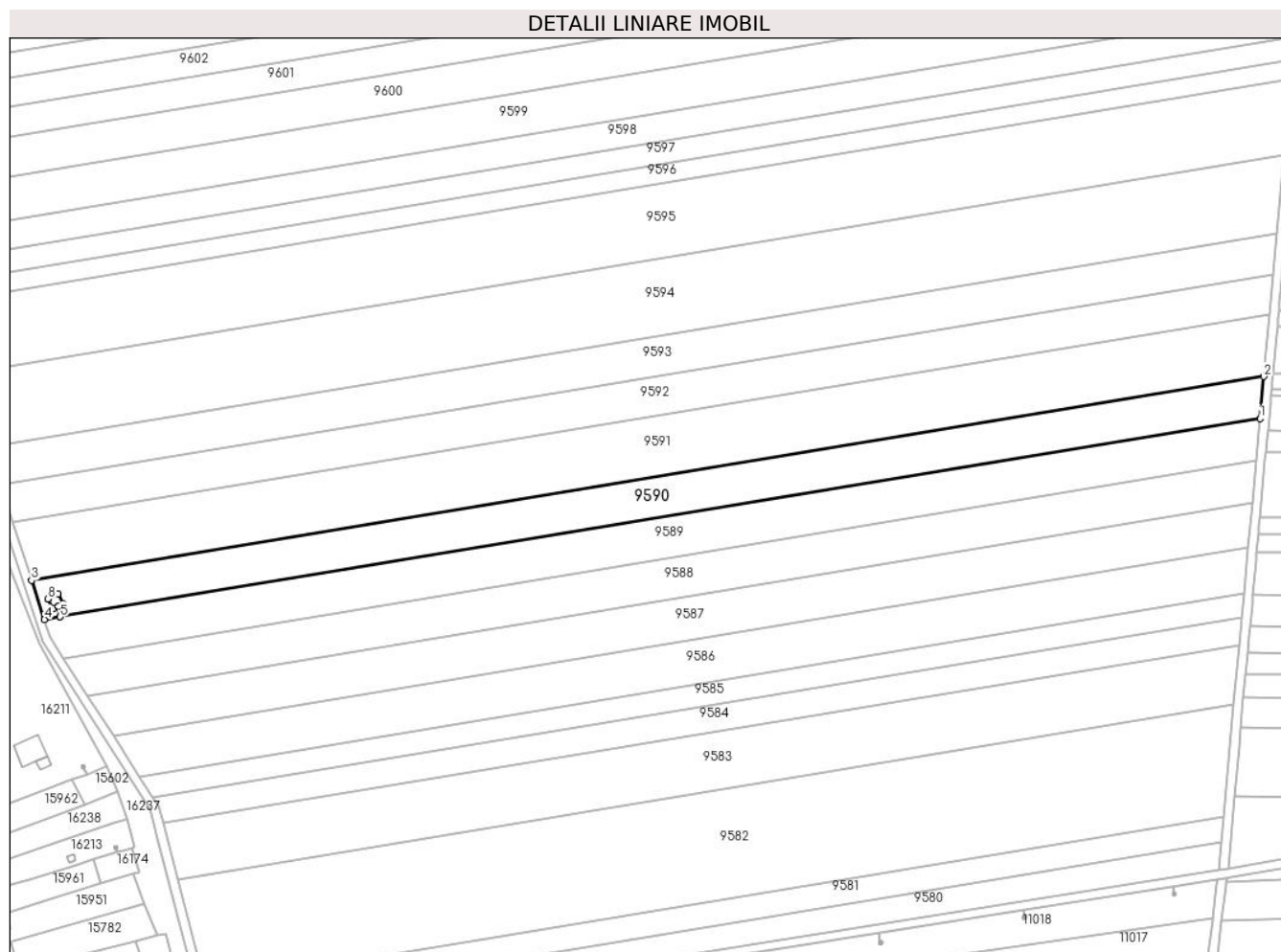
Inscrieri privind dezmembramintele dreptului de proprietate, drepturi reale de garanție și sarcini	Referințe
NU SUNT	

## Anexa Nr. 1 La Partea I

## Teren

Nr cadastral	Suprafața (mp)*	Observații / Referințe
	10.000	

\* Suprafața este determinată în planul de proiecție Stereo 70.



## Date referitoare la teren

Crt	Categorie folosință	Intravilan	Suprafața (mp)	Tarla	Parcelă	Nr. topo	Observații / Referințe
1	arabil	DA	11	117	10	-	
2	arabil	NU	9.846	117	10	-	
3	arabil	DA	143	117	10	-	

## Lungime Segmente

1) Valorile lungimilor segmentelor sunt obținute din proiecție în plan.

Punct început	X / Y	Punct sfârșit	X / Y	Lungime segment (** (m)
1	346.178,122 290.404,163	2	346.179,826 290.422,846	18.761
2	346.179,826 290.422,846	3	345.631,305 290.332,189	555.962
3	345.631,305 290.332,189	4	345.637,065 290.314,74	18.375
4	345.637,065 290.314,74	5	345.644,005 290.315,887	7.034

Punct început	X / Y	Punct sfârșit	X / Y	Lungime segment (** (m)
5	345.644,005 290.315,887	6	345.643,224 290.320,612	4.789
6	345.643,224 290.320,612	7	345.641,009 290.319,452	2.5
7	345.641,009 290.319,452	8	345.638,69 290.323,882	5.0
8	345.638,69 290.323,882	9	345.643,12 290.326,201	5.0
9	345.643,12 290.326,201	10	345.645,439 290.321,771	5.0
10	345.645,439 290.321,771	11	345.643,228 290.320,614	2.495
11	345.643,228 290.320,614	12	345.644,01 290.315,888	4.79
12	345.644,01 290.315,888	1	346.178,122 290.404,163	541.358

\*\* Lungimile segmentelor sunt determinate în planul de proiecție Stereo 70 și sunt rotunjite la 1 milimetru.

\*\*\* Distanța dintre puncte este formată din segmente cumulate ce sunt mai mici decât valoarea 1 milimetru.



**DATE DESPRE IMOBILUL NR. 9591**

Oficiul de Cadastru și Publicitate Imobiliară DOLJ  
Biroul de Cadastru și Publicitate Imobiliară Craiova

**A. Partea I. Descrierea imobilului**

TEREN Necunoscut

Adresa: Loc. Cetate, Jud. Dolj, T 117, P 11

Nr. Crt	Nr cadastral Nr. topografic	Suprafața* (mp)	Observații / Referințe
A1		15.000	Sector cadastral:23 Teren neimprejmuit;

**B. Partea II. Proprietari și acte**

Inscrieri privitoare la dreptul de proprietate și alte drepturi reale		Referințe
/		
Hotarare Judecatoreasca nr. SC 1044, din 17/10/2017 emis de JUDECĂTORIA CALAFAT;		
B1	Intabulare, drept de PROPRIETATE, dobandit prin Hotarare Judecatoreasca, cota actuala 1/1, cota initiala 1/1 1) ȘTEFAN VERGIL	A1

**C. Partea III. SARCINI .**


Inscrieri privind dezmembramintele dreptului de proprietate, drepturi reale de garanție și sarcini	Referințe
NU SUNT	

## Anexa Nr. 1 La Partea I

## Teren

Nr cadastral	Suprafața (mp)*	Observații / Referințe
	15.000	

\* Suprafața este determinată în planul de proiecție Stereo 70.



## Date referitoare la teren

Crt	Categorie folosință	Intra vilan	Suprafața (mp)	Tarla	Parcelă	Nr. topo	Observații / Referințe
1	arabil	DA	283	117	11	-	
2	arabil	NU	14.717	117	11	-	

## Lungime Segmente

1) Valorile lungimilor segmentelor sunt obținute din proiecție în plan.

Punct început	X / Y	Punct sfârșit	X / Y	Lungime segment (** (m))
1	346.182,334 290.450,336	2	345.622,831 290.357,864	567.093
2	345.622,831 290.357,864	3	345.631,305 290.332,189	27.037
3	345.631,305 290.332,189	4	346.179,826 290.422,846	555.962
4	346.179,826 290.422,846	1	346.182,334 290.450,336	27.604

**\*\* Lungimile segmentelor sunt determinate în planul de proiecție Stereo 70 și sunt rotunjite la 1 milimetru.**

**\*\*\* Distanța dintre puncte este formată din segmente cumulate ce sunt mai mici decât valoarea 1 milimetru.**





**DATE DESPRE IMOBILUL NR. 9592**

Oficiul de Cadastru și Publicitate Imobiliară DOLJ  
 Biroul de Cadastru și Publicitate Imobiliară Craiova

**A. Partea I. Descrierea imobilului**

TEREN Necunoscut

Adresa: Loc. Cetate, Jud. Dolj, T 117, P 12

Nr. Crt	Nr cadastral Nr. topografic	Suprafața* (mp)	Observații / Referințe
A1	35563	10.000	Sector cadastral:23 Teren neimprejmuit;

**B. Partea II. Proprietari și acte**

Inscrieri privitoare la dreptul de proprietate și alte drepturi reale		Referințe
<b>104745 / 03/06/2022</b>		
Act Notarial nr. CVC AUT NR.368, din 01/06/2022 emis de NP TÂRTEA PETRUȚA-DIANA;		
B1	Intabulare, drept de PROPRIETATE, dobândit prin Conventie, cota actuala 1/1, cota initiala 1/1 1) RADU ELENA CORINA 2) RADU MARIN	A1

**C. Partea III. SARCINI .**

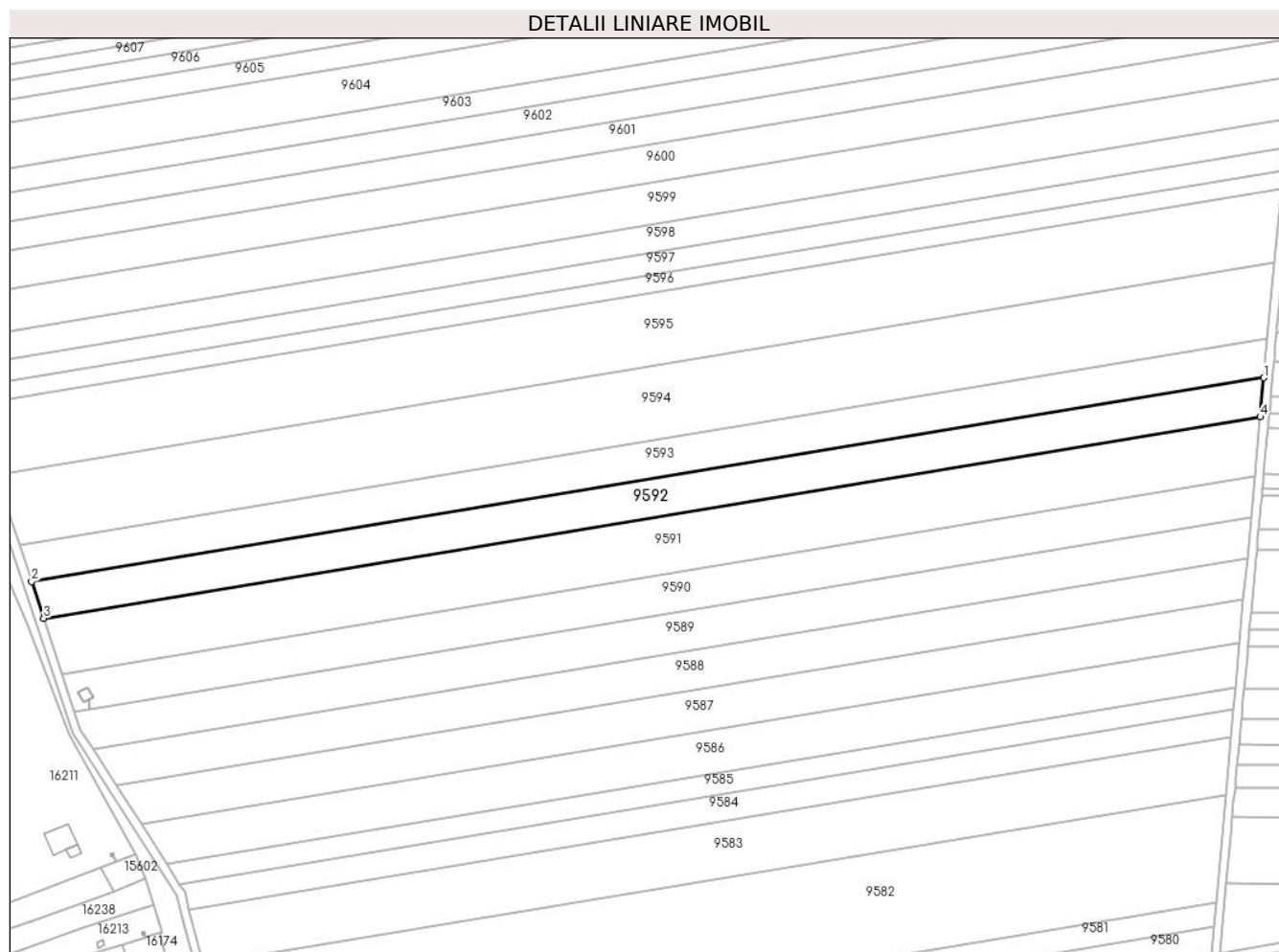
Inscrieri privind dezmembramintele dreptului de proprietate, drepturi reale de garanție și sarcini	Referințe
NU SUNT	

## Anexa Nr. 1 La Partea I

## Teren

Nr cadastral	Suprafața (mp)*	Observații / Referințe
35563	10.000	

\* Suprafața este determinată în planul de proiecție Stereo 70.



## Date referitoare la teren

Crt	Categorie folosință	Intra vilan	Suprafața (mp)	Tarla	Parcelă	Nr. topo	Observații / Referințe
1	arabil	DA	200	117	12	-	NR. CRT. 15
2	arabil	NU	9.800	117	12	-	NR. CRT. 15

## Lungime Segmente

1) Valorile lungimilor segmentelor sunt obținute din proiecție în plan.

Punct început	X / Y	Punct sfârșit	X / Y	Lungime segment (** (m)
1	346.183,979 290.468,366	2	345.617,272 290.374,704	574.395
2	345.617,272 290.374,704	3	345.622,831 290.357,864	17.734
3	345.622,831 290.357,864	4	346.182,334 290.450,336	567.093
4	346.182,334 290.450,336	1	346.183,979 290.468,366	18.105

**\*\* Lungimile segmentelor sunt determinate în planul de proiecție Stereo 70 și sunt rotunjite la 1 milimetru.**

**\*\*\* Distanța dintre puncte este formată din segmente cumulate ce sunt mai mici decât valoarea 1 milimetru.**



**DATE DESPRE IMOBILUL NR. 9593**

Oficiul de Cadastru și Publicitate Imobiliară DOLJ  
 Biroul de Cadastru și Publicitate Imobiliară Craiova

**A. Partea I. Descrierea imobilului**

TEREN Necunoscut

Adresa: Loc. Cetate, Jud. Dolj, T 117, P 13

Nr. Crt	Nr cadastral Nr. topografic	Suprafața* (mp)	Observații / Referințe
A1	35564	10.000	Sector cadastral:23 Teren neimprejmuit;

**B. Partea II. Proprietari și acte**

Inscrieri privitoare la dreptul de proprietate și alte drepturi reale		Referințe
<b>16020 / 31/01/2020</b>		
Act Notarial nr. 197, din 29/01/2020 emis de Dragancea Ofelia;		
B1	Intabulare, drept de PROPRIETATE, dobandit prin Conventie, cota actuala 1/1, cota initiala 1/1 1) RADU ELENA CORINA 2) RADU MARIN	A1

**C. Partea III. SARCINI .**

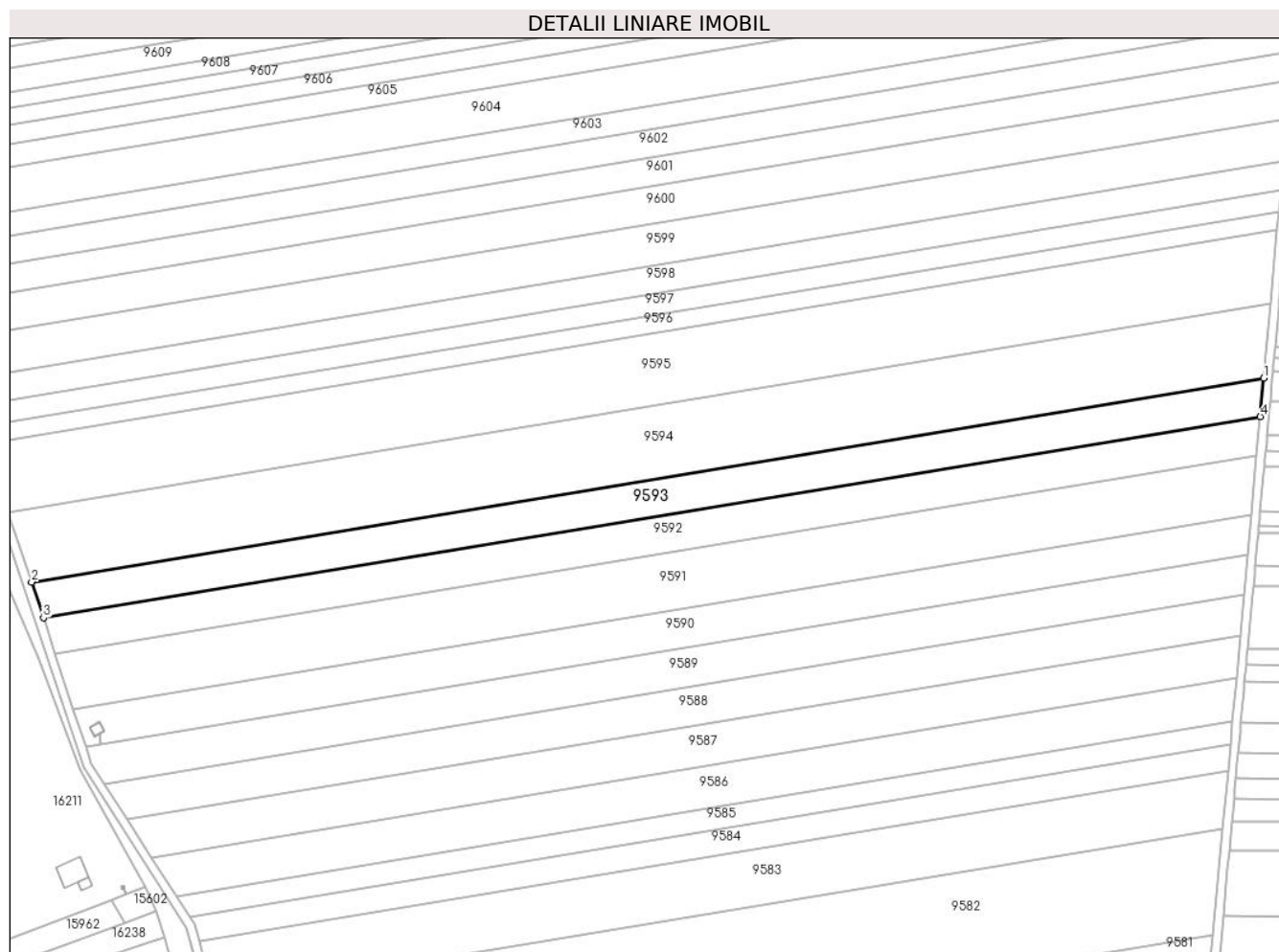
Inscrieri privind dezmembramintele dreptului de proprietate, drepturi reale de garanție și sarcini	Referințe
NU SUNT	

## Anexa Nr. 1 La Partea I

## Teren

Nr cadastral	Suprafața (mp)*	Observații / Referințe
35564	10.000	

\* Suprafața este determinată în planul de proiecție Stereo 70.



## Date referitoare la teren

Crt	Categorie folosință	Intravilan	Suprafața (mp)	Tarla	Parcelă	Nr. topo	Observații / Referințe
1	arabil	DA	152	117	13	-	NR. CRT. 16
2	arabil	NU	9.848	117	13	-	NR. CRT. 16

## Lungime Segmente

1) Valorile lungimilor segmentelor sunt obținute din proiecție în plan.

Punct început	X / Y	Punct sfârșit	X / Y	Lungime segment (** (m)
1	346.185,603 290.486,171	2	345.611,784 290.391,333	581.603
2	345.611,784 290.391,333	3	345.617,272 290.374,704	17.511
3	345.617,272 290.374,704	4	346.183,979 290.468,366	574.395
4	346.183,979 290.468,366	1	346.185,603 290.486,171	17.879

**\*\* Lungimile segmentelor sunt determinate în planul de proiecție Stereo 70 și sunt rotunjite la 1 milimetru.**

**\*\*\* Distanța dintre puncte este formată din segmente cumulate ce sunt mai mici decât valoarea 1 milimetru.**





**DATE DESPRE IMOBILUL NR. 9594**

Oficiul de Cadastru și Publicitate Imobiliară DOLJ  
Biroul de Cadastru și Publicitate Imobiliară Craiova

**A. Partea I. Descrierea imobilului**

TEREN Extravilan

Adresa: Jud. Dolj, T 117, P 14

Nr. Crt	Nr cadastral Nr. topografic	Suprafața* (mp)	Observații / Referințe
A1	33240	20.000	Sector cadastral:23 Teren neimprejmuit;

**B. Partea II. Proprietari și acte**

Inscrieri privitoare la dreptul de proprietate și alte drepturi reale		Referințe
<b>27687 / 16/03/2015</b>		
Hotarare Judecatoreasca nr. sentinta civila nr 1269, din 02/06/2014 emis de Judecatoria Calafat dosar nr 1274/201/2014 (sentinta civila nr 1973/25.10-2012 emis de Judecatoria Calafat dosar nr2913/201/2012);		
B1	Intabulare, drept de PROPRIETATE, dobandit prin Hotarare Judecatoreasca, cota actuala 1/1, cota initiala 1/1 1) <b>RADU MARIN</b>	A1
Act Administrativ nr. documentatie cadastrala nr 27687, din 16/03/2015 emis de OCPI Dolj;		
B2	Se noteaza faptul ca imobilul de sub A1 se afla sub incidenta art. 3 alin. (1) din Legea nr. 17/2014	A1

**C. Partea III. SARCINI .**

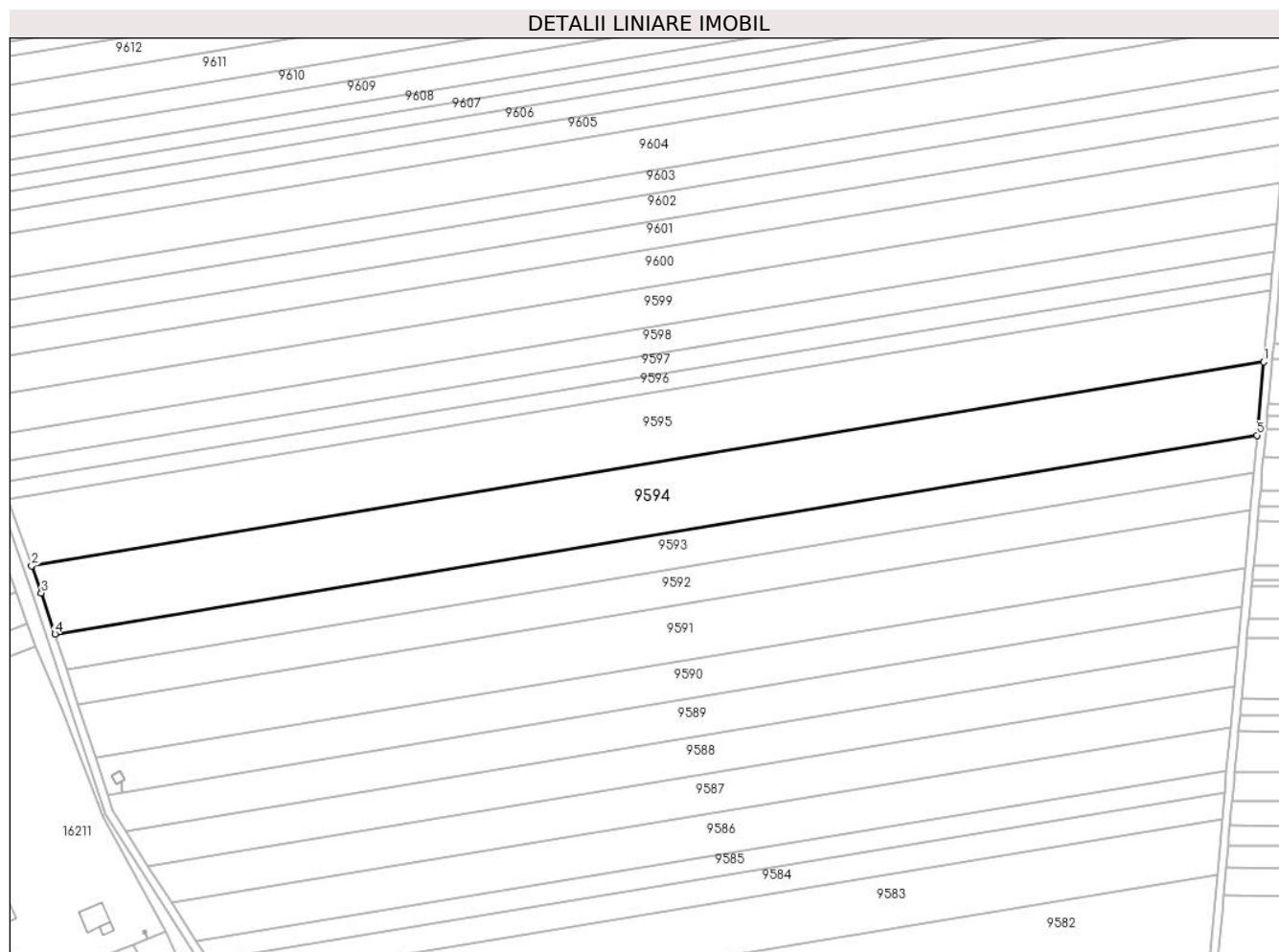
Inscrieri privind dezmembramintele dreptului de proprietate, drepturi reale de garanție și sarcini	Referințe
NU SUNT	

## Anexa Nr. 1 La Partea I

## Teren

Nr cadastral	Suprafața (mp)*	Observații / Referințe
33240	20.000	

\* Suprafața este determinată în planul de proiecție Stereo 70.



## Date referitoare la teren

Crt	Categorie folosință	Intravilan	Suprafața (mp)	Tarla	Parcelă	Nr. topo	Observații / Referințe
1	arabil	NU	20.000	117	14	-	

## Lungime Segmente

1) Valorile lungimilor segmentelor sunt obținute din proiecție în plan.

Punct început	X / Y	Punct sfârșit	X / Y	Lungime segment (** (m)
1	346.188,792 290.521,129	2	345.600,684 290.423,93	596.086
2	345.600,684 290.423,93	3	345.605,311 290.410,942	13.788
3	345.605,311 290.410,942	4	345.611,784 290.391,333	20.65
4	345.611,784 290.391,333	5	346.185,603 290.486,171	581.603
5	346.185,603 290.486,171	1	346.188,792 290.521,129	35.103

**\*\* Lungimile segmentelor sunt determinate în planul de proiecție Stereo 70 și sunt rotunjite la 1 milimetru.**

**\*\*\* Distanța dintre puncte este formată din segmente cumulate ce sunt mai mici decât valoarea 1 milimetru.**



**DATE DESPRE IMOBILUL NR. 9595**

Oficiul de Cadastru și Publicitate Imobiliară DOLJ  
Biroul de Cadastru și Publicitate Imobiliară Craiova

**A. Partea I. Descrierea imobilului**

TEREN Extravilan

Adresa: Jud. Dolj, T 117, P 15, 16

Nr. Crt	Nr cadastral Nr. topografic	Suprafața* (mp)	Observații / Referințe
A1	33072	20.000	Sector cadastral:23 Teren neimprejmuit;

**B. Partea II. Proprietari și acte**

Inscrieri privitoare la dreptul de proprietate și alte drepturi reale	Referințe
<b>155050 / 18/12/2014</b>	
Hotarare Judecatoreasca nr. sentinta civila nr 1960 in dosar 2900/201/2012, din 25/10/2012 emis de Judecatoria Calafat (sentinat civila nr. 1843/11-10-2012 in dosar 2898/201/2012 emis de Judecatoria Calafat);	
B1 Intabulare, drept de PROPRIETATE, dobandit prin Hotarare Judecatoreasca, cota actuala 1/1, cota initiala 1/1 1) RADU MARIN	A1

**C. Partea III. SARCINI .**


Inscrieri privind dezmembramintele dreptului de proprietate, drepturi reale de garanție și sarcini	Referințe
NU SUNT	

## Anexa Nr. 1 La Partea I

## Teren

Nr cadastral	Suprafața (mp)*	Observații / Referințe
33072	20.000	

\* Suprafața este determinată în planul de proiecție Stereo 70.



## Date referitoare la teren

Crt	Categorie folosință	Intravilan	Suprafața (mp)	Tarla	Parcelă	Nr. topo	Observații / Referințe
1	arabil	NU	10.000	117,117	16,15	-	
2	arabil	NU	10.000	117,117	16,15	-	

## Lungime Segmente

1) Valorile lungimilor segmentelor sunt obținute din proiecție în plan.

Punct început	X / Y	Punct sfârșit	X / Y	Lungime segment (** (m)
1	346.191,904 290.555,239	2	345.589,382 290.455,657	610.696
2	345.589,382 290.455,657	3	345.600,684 290.423,93	33.68
3	345.600,684 290.423,93	4	346.188,792 290.521,129	596.086
4	346.188,792 290.521,129	1	346.191,904 290.555,239	34.252

**\*\* Lungimile segmentelor sunt determinate în planul de proiecție Stereo 70 și sunt rotunjite la 1 milimetru.**

**\*\*\* Distanța dintre puncte este formată din segmente cumulate ce sunt mai mici decât valoarea 1 milimetru.**





**DATE DESPRE IMOBILUL NR. 9596**

Oficiul de Cadastru și Publicitate Imobiliară DOLJ  
Biroul de Cadastru și Publicitate Imobiliară Craiova

**A. Partea I. Descrierea imobilului**

TEREN Extravilan

Adresa: Jud. Dolj, T 117, P 17

Nr. Crt	Nr cadastral Nr. topografic	Suprafața* (mp)	Observații / Referințe
A1		5.000	Sector cadastral:23 Teren neimprijmit;

**B. Partea II. Proprietari și acte**

Inscrieri privitoare la dreptul de proprietate și alte drepturi reale	Referințe
/	
Act Notarial nr. CM 329, din 03/07/2017 emis de BNP STOENESCU FLOREA;	
B1	A1
Intabulare, drept de PROPRIETATE, dobandit prin Succesiune, cota actuala 1/1, cota initiala 1/1 1) IACOB MARE NATALIA	

**C. Partea III. SARCINI .**


Inscrieri privind dezmembramintele dreptului de proprietate, drepturi reale de garanție și sarcini	Referințe
NU SUNT	

## Anexa Nr. 1 La Partea I

## Teren

Nr cadastral	Suprafața (mp)*	Observații / Referințe
	5.000	

\* Suprafața este determinată în planul de proiecție Stereo 70.



## Date referitoare la teren

Crt	Categorie folosință	Intravilan	Suprafața (mp)	Tarla	Parcelă	Nr. topo	Observații / Referințe
1	arabil	NU	5.000	117	17	-	

## Lungime Segmente

1) Valorile lungimilor segmentelor sunt obținute din proiecție în plan.

Punct început	X / Y	Punct sfârșit	X / Y	Lungime segment (** (m)
1	346.192,67 290.563,64	2	345.586,598 290.463,471	614.294
2	345.586,598 290.463,471	3	345.589,382 290.455,657	8.295
3	345.589,382 290.455,657	4	346.191,904 290.555,239	610.696
4	346.191,904 290.555,239	1	346.192,67 290.563,64	8.436

\*\* Lungimile segmentelor sunt determinate în planul de proiecție Stereo 70 și sunt rotunjite la 1 milimetru.

**\*\*\* Distanţa dintre puncte este formată din segmente cumulate ce sunt mai mici decât valoarea 1 milimetru.**



**DATE DESPRE IMOBILUL NR. 9597**

Oficiul de Cadastru și Publicitate Imobiliară DOLJ  
Biroul de Cadastru și Publicitate Imobiliară Craiova

**A. Partea I. Descrierea imobilului**

TEREN Extravilan

Adresa: Jud. Dolj, T 117, P 18

Nr. Crt	Nr cadastral Nr. topografic	Suprafața* (mp)	Observații / Referințe
A1	33210	6.155	Sector cadastral:23 Teren neimpregmuit;

**B. Partea II. Proprietari și acte**

Inscrieri privitoare la dreptul de proprietate și alte drepturi reale		Referințe
<b>23689 / 05/03/2015</b>		
Hotarare Judecatoreasca nr. sentinta civila nr 2531, din 02/12/2011 emis de Judecatoria Calafat dosar nr 3742/201/2011 (Incheiere din 05.07.2013 Judecatoria Calafat dosar nr 3742/201/2011);		
B1	Intabulare, drept de PROPRIETATE, dobandit prin Hotarare Judecatoreasca, cota actuala 1/1, cota initiala 1/1 1) <b>RADU MARIN</b>	A1
Act Administrativ nr. documentatie cadastrala nr 23689, din 05/03/2015 emis de OCPI DOLJ;		
B2	Se noteaza faptul ca imobilul de sub A1 se afla sub incidenta art. 3 alin. (1) din Legea nr. 17/2014	A1

**C. Partea III. SARCINI .**


Inscrieri privind dezmembramintele dreptului de proprietate, drepturi reale de garanție și sarcini	Referințe
NU SUNT	

## Anexa Nr. 1 La Partea I

## Teren

Nr cadastral	Suprafața (mp)*	Observații / Referințe
33210	6.155	

\* Suprafața este determinată în planul de proiecție Stereo 70.



## Date referitoare la teren

Crt	Categorie folosință	Intravilan	Suprafața (mp)	Tarla	Parcelă	Nr. topo	Observații / Referințe
1	arabil	NU	6.155	117	18	-	

## Lungime Segmente

1) Valorile lungimilor segmentelor sunt obținute din proiecție în plan.

Punct început	X / Y	Punct sfârșit	X / Y	Lungime segment (** (m)
1	346.193,608 290.573,914	2	345.583,194 290.473,028	618.695
2	345.583,194 290.473,028	3	345.586,598 290.463,471	10.145
3	345.586,598 290.463,471	4	346.192,67 290.563,64	614.294
4	346.192,67 290.563,64	1	346.193,608 290.573,914	10.317

\*\* Lungimile segmentelor sunt determinate în planul de proiecție Stereo 70 și sunt rotunjite la 1 milimetru.

**\*\*\* Distanţa dintre puncte este formată din segmente cumulate ce sunt mai mici decât valoarea 1 milimetru.**





**DATE DESPRE IMOBILUL NR. 9598**

Oficiul de Cadastru și Publicitate Imobiliară DOLJ  
Biroul de Cadastru și Publicitate Imobiliară Craiova

**A. Partea I. Descrierea imobilului**

TEREN Extravilan

Adresa: Jud. Dolj, T 117, P 19

Nr. Crt	Nr cadastral Nr. topografic	Suprafața* (mp)	Observații / Referințe
A1	39579	8.000	Sector cadastral:23 Teren neimprejmuit;

**B. Partea II. Proprietari și acte**

Inscrieri privitoare la dreptul de proprietate și alte drepturi reale	Referințe
<b>255366 / 21/10/2021</b>	
Act Notarial nr. contract donatie aut. nr. 1850, din 21/10/2021 emis de Stoescu Florea;	
B1	A1
Intabulare, drept de PROPRIETATE, dobandit prin Conventie, cota actuala 1/1, cota initiala 1/1	
1) NEDELA SORINA-ECATERINA	

**C. Partea III. SARCINI .**

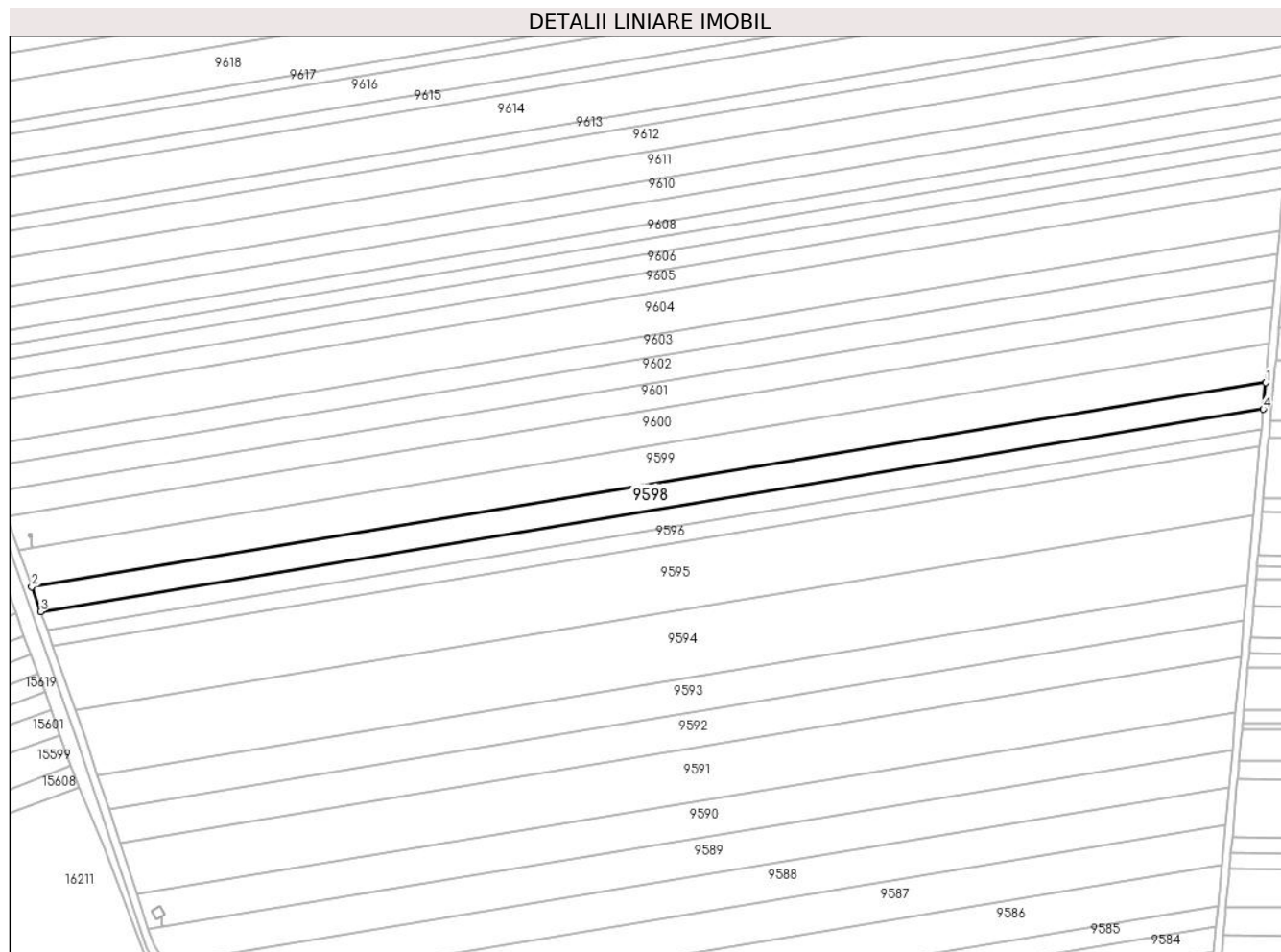
Inscrieri privind dezmembramintele dreptului de proprietate, drepturi reale de garanție și sarcini	Referințe
NU SUNT	

## Anexa Nr. 1 La Partea I

## Teren

Nr cadastral	Suprafața (mp)*	Observații / Referințe
39579	8.000	

\* Suprafața este determinată în planul de proiecție Stereo 70.



## Date referitoare la teren

Crt	Categorie folosință	Intra vilan	Suprafața (mp)	Tarla	Parcelă	Nr. topo	Observații / Referințe
1	arabil	NU	8.000	117	19	-	

## Lungime Segmente

1) Valorile lungimilor segmentelor sunt obținute din proiecție în plan.

Punct început	X / Y	Punct sfârșit	X / Y	Lungime segment (** (m)
1	346.194,816 290.587,16	2	345.578,805 290.485,349	624.368
2	345.578,805 290.485,349	3	345.583,194 290.473,028	13.079
3	345.583,194 290.473,028	4	346.193,608 290.573,914	618.695
4	346.193,608 290.573,914	1	346.194,816 290.587,16	13.301

\*\* Lungimile segmentelor sunt determinate în planul de proiecție Stereo 70 și sunt rotunjite la 1 milimetru.

**\*\*\* Distanţa dintre puncte este formată din segmente cumulate ce sunt mai mici decât valoarea 1 milimetru.**



**DATE DESPRE IMOBILUL NR. 9599**

Oficiul de Cadastru și Publicitate Imobiliară DOLJ  
Biroul de Cadastru și Publicitate Imobiliară Craiova

**A. Partea I. Descrierea imobilului**

TEREN Extravilan

Adresa: Jud. Dolj, T 117, P 20

Nr. Crt	Nr cadastral Nr. topografic	Suprafața* (mp)	Observații / Referințe
A1		12.000	Sector cadastral:23 Teren neimprejmuit;

**B. Partea II. Proprietari și acte**

Inscrieri privitoare la dreptul de proprietate și alte drepturi reale		Referințe
/		
Act Administrativ nr. TDP 516-58805, din 22/11/1993 emis de CJSDPAT DOLJ;		
B1	Intabulare, drept de PROPRIETATE, dobandit prin Reconstituire, cota actuala 1/1, cota initiala 1/1 1) SÎRBU P. PARASCHIVA, LIPSA CNP	A1

**C. Partea III. SARCINI .**

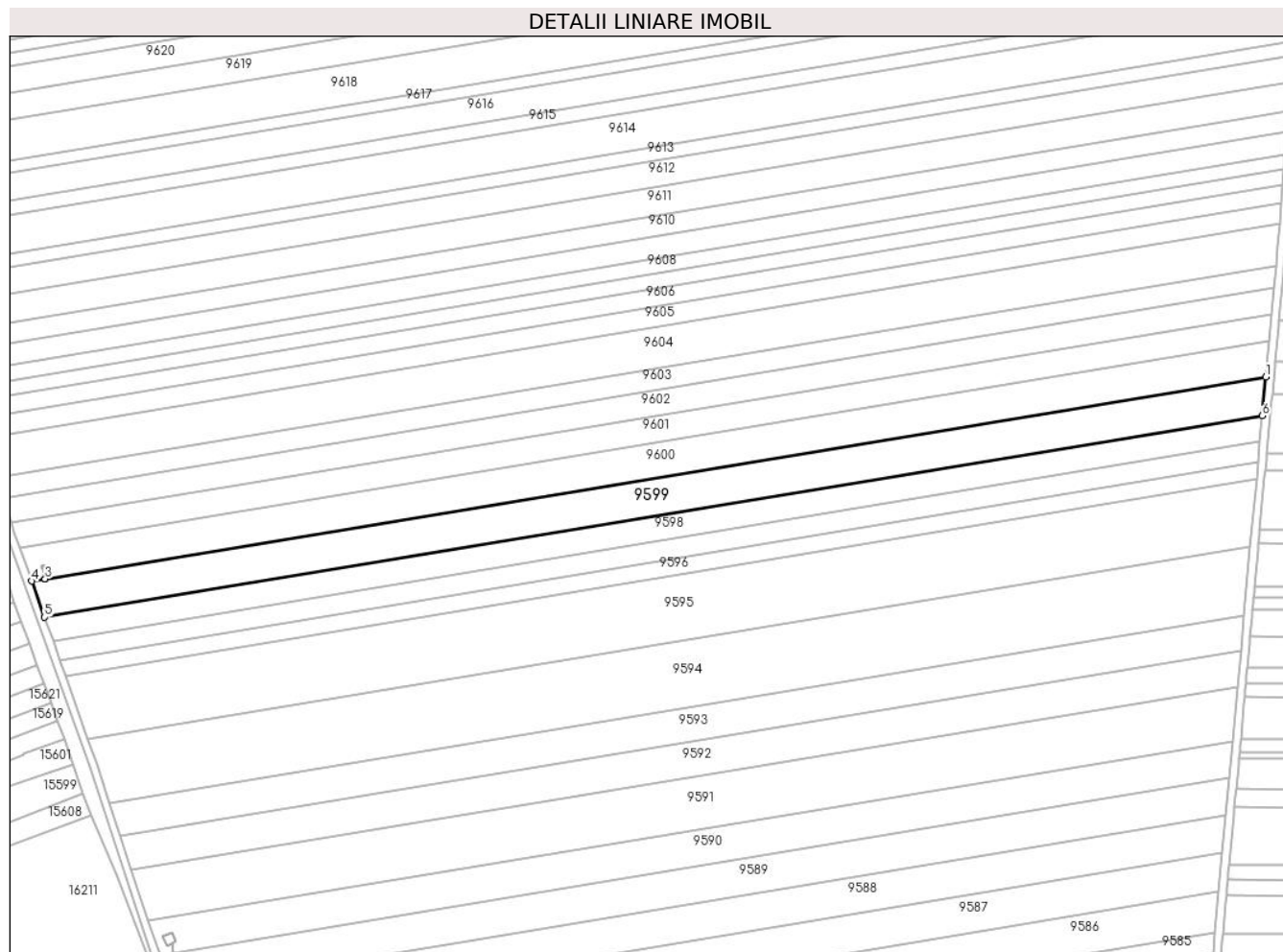
Inscrieri privind dezmembramintele dreptului de proprietate, drepturi reale de garanție și sarcini	Referințe
NU SUNT	

## Anexa Nr. 1 La Partea I

## Teren

Nr cadastral	Suprafața (mp)*	Observații / Referințe
	12.000	

\* Suprafața este determinată în planul de proiecție Stereo 70.



## Date referitoare la teren

Crt	Categorie folosință	Intravilan	Suprafața (mp)	Tarla	Parcelă	Nr. topo	Observații / Referințe
1	arabil	NU	12.000	117	20	-	

## Lungime Segmente

1) Valorile lungimilor segmentelor sunt obținute din proiecție în plan.

Punct început	X / Y	Punct sfârșit	X / Y	Lungime segment (** (m)
1	346.196,608 290.606,806	2	345.579,113 290.504,749	625.872
2	345.579,113 290.504,749	3	345.579,108 290.504,748	0.005
3	345.579,108 290.504,748	4	345.572,295 290.503,622	6.905
4	345.572,295 290.503,622	5	345.578,805 290.485,349	19.398
5	345.578,805 290.485,349	6	346.194,816 290.587,16	624.368

Punct început	X / Y	Punct sfârșit	X / Y	Lungime segment (** (m)
6	346.194,816 290.587,16	1	346.196,608 290.606,806	19.728

\*\* Lungimile segmentelor sunt determinate în planul de proiecție Stereo 70 și sunt rotunjite la 1 milimetru.

\*\*\* Distanța dintre puncte este formată din segmente cumulate ce sunt mai mici decât valoarea 1 milimetru.





**DATE DESPRE IMOBILUL NR. 9600**

Oficiul de Cadastru și Publicitate Imobiliară DOLJ  
Biroul de Cadastru și Publicitate Imobiliară Craiova

**A. Partea I. Descrierea imobilului**

TEREN Extravilan

Adresa: Jud. Dolj, T 117, P 21

Nr. Crt	Nr cadastral Nr. topografic	Suprafața* (mp)	Observații / Referințe
A1	34888	11.147	Sector cadastral:23 Teren neimprejmuit;

**B. Partea II. Proprietari și acte**

Inscrieri privitoare la dreptul de proprietate și alte drepturi reale		Referințe
<b>83804 / 06/06/2017</b>		
Act Notarial nr. Contract de vanzare aut nr 1796, din 29/05/2017 emis de NP Budiana Ionut Razvan;		
B1	Intabulare, drept de PROPRIETATE, dobandit prin Conventie, cota actuala 1/1, cota initiala 1/1 1) RADU ELENA CORINA 2) RADU MARIN	A1

**C. Partea III. SARCINI .**


Inscrieri privind dezmembramintele dreptului de proprietate, drepturi reale de garanție și sarcini	Referințe
NU SUNT	

## Anexa Nr. 1 La Partea I

## Teren

Nr cadastral	Suprafața (mp)*	Observații / Referințe
34888	11.147	

\* Suprafața este determinată în planul de proiecție Stereo 70.



## Date referitoare la teren

Crt	Categorie folosință	Intravilan	Suprafața (mp)	Tarla	Parcelă	Nr. topo	Observații / Referințe
1	arabil	NU	11.147	117	21	-	

## Lungime Segmente

1) Valorile lungimilor segmentelor sunt obținute din proiecție în plan.

Punct început	X / Y	Punct sfârșit	X / Y	Lungime segment (** (m)
1	346.196,608 290.606,806	2	346.198,252 290.624,827	18.096
2	346.198,252 290.624,827	3	345.566,324 290.520,385	640.501
3	345.566,324 290.520,385	4	345.572,295 290.503,622	17.795
4	345.572,295 290.503,622	5	345.579,108 290.504,748	6.905
5	345.579,108 290.504,748	6	345.578,194 290.510,278	5.605

Punct început	X / Y	Punct sfârșit	X / Y	Lungime segment (** (m)
6	345.578,194 290.510,278	7	345.577,508 290.510,044	0.725
7	345.577,508 290.510,044	8	345.577,053 290.511,378	1.409
8	345.577,053 290.511,378	9	345.578,425 290.511,846	1.45
9	345.578,425 290.511,846	10	345.578,88 290.510,512	1.409
10	345.578,88 290.510,512	11	345.578,199 290.510,279	0.72
11	345.578,199 290.510,279	12	345.579,113 290.504,749	5.605
12	345.579,113 290.504,749	1	346.196,608 290.606,806	625.872

\*\* Lungimile segmentelor sunt determinate în planul de proiecție Stereo 70 și sunt rotunjite la 1 milimetru.

\*\*\* Distanța dintre puncte este formată din segmente cumulate ce sunt mai mici decât valoarea 1 milimetru.



**DATE DESPRE IMOBILUL NR. 9601**

Oficiul de Cadastru și Publicitate Imobiliară DOLJ  
Biroul de Cadastru și Publicitate Imobiliară Craiova

**A. Partea I. Descrierea imobilului**

TEREN Extravilan

Adresa: Jud. Dolj, T 117, P 22

Nr. Crt	Nr cadastral Nr. topografic	Suprafața* (mp)	Observații / Referințe
A1		8.460	Sector cadastral:23 Teren neimprejmuit;

**B. Partea II. Proprietari și acte**

Inscrieri privitoare la dreptul de proprietate și alte drepturi reale	Referințe
/	
Act Administrativ nr. TDP 482-59023, din 18/11/1993 emis de CJSDPAT DOLJ;	
B1	A1
Intabulare, drept de PROPRIETATE, dobandit prin Reconstituire, cota actuala 1/1, cota initiala 1/1	
1) NISTOR P. CONSTANȚA, LIPSA CNP	

**C. Partea III. SARCINI .**

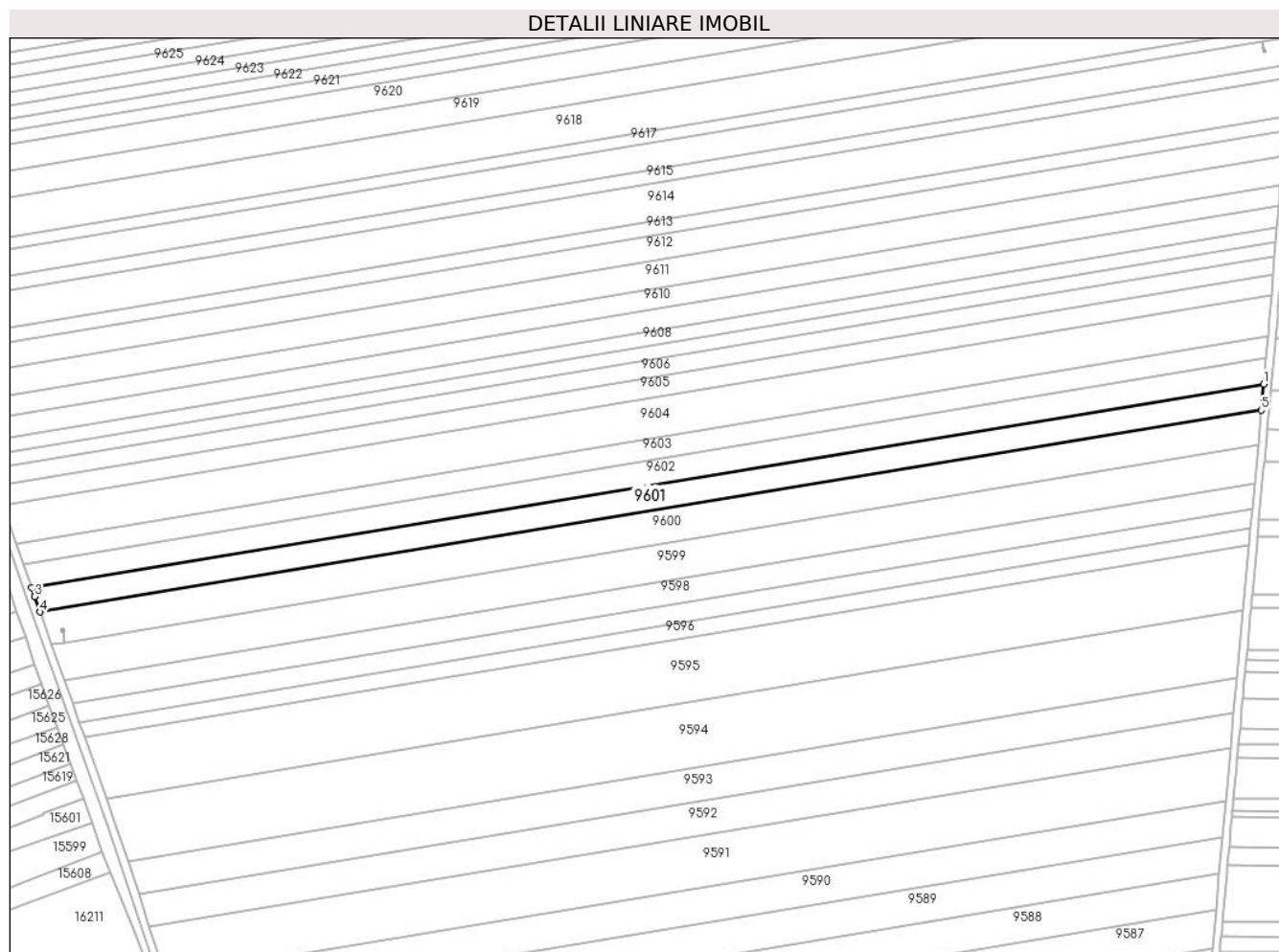
Inscrieri privind dezmembramintele dreptului de proprietate, drepturi reale de garanție și sarcini	Referințe
NU SUNT	

## Anexa Nr. 1 La Partea I

## Teren

Nr cadastral	Suprafața (mp)*	Observații / Referințe
	8.460	

\* Suprafața este determinată în planul de proiecție Stereo 70.



## Date referitoare la teren

Crt	Categorie folosință	Intra vilan	Suprafața (mp)	Tarla	Parcelă	Nr. topo	Observații / Referințe
1	arabil	NU	8.460	117	22	-	

## Lungime Segmente

1) Valorile lungimilor segmentelor sunt obținute din proiecție în plan.

Punct început	X / Y	Punct sfârșit	X / Y	Lungime segment (** (m)
1	346.199,487 290.638,359	2	345.561,865 290.532,976	646.272
2	345.561,865 290.532,976	3	345.563,458 290.528,43	4.817
3	345.563,458 290.528,43	4	345.566,324 290.520,385	8.54
4	345.566,324 290.520,385	5	346.198,252 290.624,827	640.501
5	346.198,252 290.624,827	1	346.199,487 290.638,359	13.588

**\*\* Lungimile segmentelor sunt determinate în planul de proiecție Stereo 70 și sunt rotunjite la 1 milimetru.**

**\*\*\* Distanța dintre puncte este formată din segmente cumulate ce sunt mai mici decât valoarea 1 milimetru.**





**DATE DESPRE IMOBILUL NR. 9602**

Oficiul de Cadastru și Publicitate Imobiliară DOLJ  
Biroul de Cadastru și Publicitate Imobiliară Craiova

**A. Partea I. Descrierea imobilului**

TEREN Extravilan

Adresa: Jud. Dolj, T 117, P 23

Nr. Crt	Nr cadastral Nr. topografic	Suprafața* (mp)	Observații / Referințe
A1		8.358	Sector cadastral:23 Teren neimprejmuit;

**B. Partea II. Proprietari și acte**

Inscrieri privitoare la dreptul de proprietate și alte drepturi reale		Referințe
/		
Act Administrativ nr. TDP 1643-2188, din 16/02/1995 emis de CJSDPAT DOLJ;		
B1	Intabulare, drept de PROPRIETATE, dobandit prin Reconstituire, cota actuala 1/1, cota initiala 1/1 1) ȘTEFAN F. ELENA, LIPSA CNP	A1

**C. Partea III. SARCINI .**

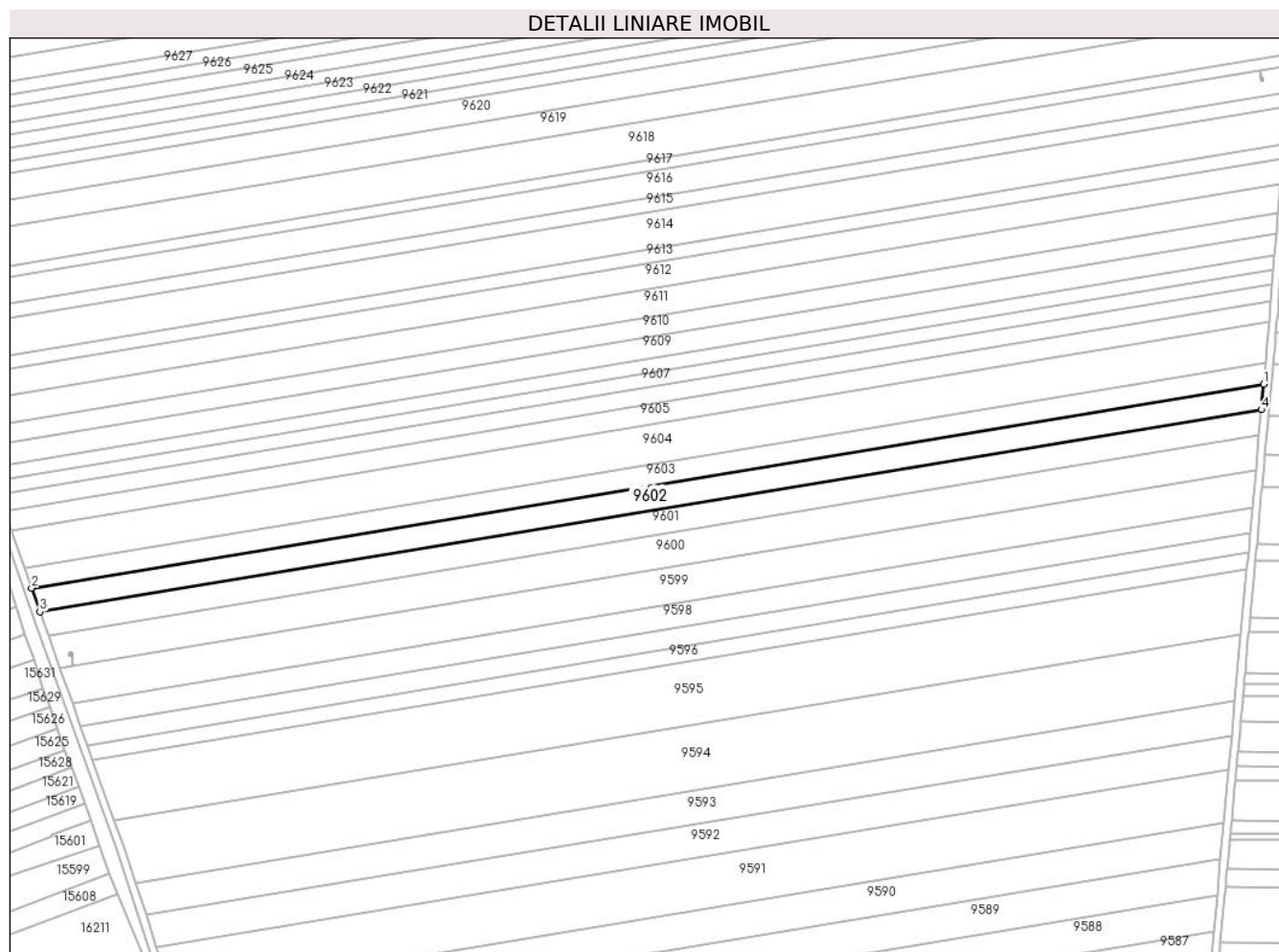
Inscrieri privind dezmembramintele dreptului de proprietate, drepturi reale de garanție și sarcini	Referințe
NU SUNT	

## Anexa Nr. 1 La Partea I

## Teren

Nr cadastral	Suprafața (mp)*	Observații / Referințe
	8.358	

\* Suprafața este determinată în planul de proiecție Stereo 70.



## Date referitoare la teren

Crt	Categorie folosință	Intravilan	Suprafața (mp)	Tarla	Parcelă	Nr. topo	Observații / Referințe
1	arabil	NU	8.358	117	23	-	

## Lungime Segmente

1) Valorile lungimilor segmentelor sunt obținute din proiecție în plan.

Punct început	X / Y	Punct sfârșit	X / Y	Lungime segment (** (m)
1	346.200,696 290.651,61	2	345.557,54 290.545,312	651.881
2	345.557,54 290.545,312	3	345.561,865 290.532,976	13.072
3	345.561,865 290.532,976	4	346.199,487 290.638,359	646.272
4	346.199,487 290.638,359	1	346.200,696 290.651,61	13.306

\*\* Lungimile segmentelor sunt determinate în planul de proiecție Stereo 70 și sunt rotunjite la 1 milimetru.

**\*\*\* Distanţa dintre puncte este formată din segmente cumulate ce sunt mai mici decât valoarea 1 milimetru.**



**DATE DESPRE IMOBILUL NR. 9603**

Oficiul de Cadastru și Publicitate Imobiliară DOLJ  
Biroul de Cadastru și Publicitate Imobiliară Craiova

**A. Partea I. Descrierea imobilului**

TEREN Extravilan

Adresa: Jud. Dolj, T 117, P 24

Nr. Crt	Nr cadastral Nr. topografic	Suprafața* (mp)	Observații / Referințe
A1		7.182	Sector cadastral:23 Teren neimprejmuit;

**B. Partea II. Proprietari și acte**

Inscrieri privitoare la dreptul de proprietate și alte drepturi reale	Referințe
/	
Act Administrativ nr. TDP 1668-2188, din 10/02/1995 emis de CJSDPAT DOLJ;	
B1	A1
Intabulare, drept de PROPRIETATE, dobandit prin Reconstituire, cota actuala 1/1, cota initiala 1/1 1) DĂRAC CR. ION, LIPSA CNP	

**C. Partea III. SARCINI .**

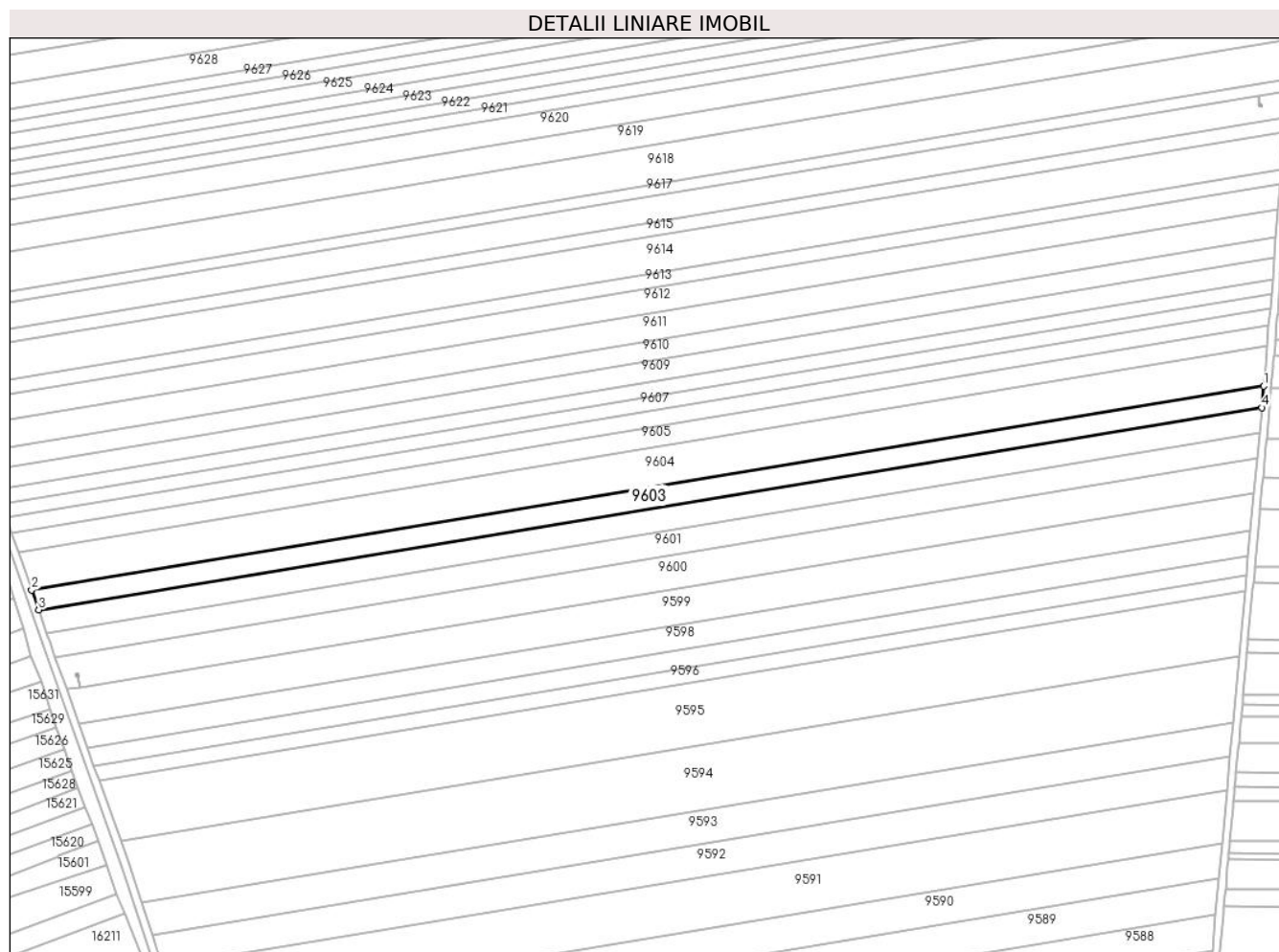
Inscrieri privind dezmembramintele dreptului de proprietate, drepturi reale de garanție și sarcini	Referințe
NU SUNT	

## Anexa Nr. 1 La Partea I

## Teren

Nr cadastral	Suprafața (mp)*	Observații / Referințe
	7.182	

\* Suprafața este determinată în planul de proiecție Stereo 70.



## Date referitoare la teren

Crt	Categorie folosință	Intravilan	Suprafața (mp)	Tarla	Parcelă	Nr. topo	Observații / Referințe
1	arabil	NU	7.182	117	24	-	

## Lungime Segmente

1) Valorile lungimilor segmentelor sunt obținute din proiecție în plan.

Punct început	X / Y	Punct sfârșit	X / Y	Lungime segment (** (m)
1	346.201,726 290.662,906	2	345.553,854 290.555,829	656.661
2	345.553,854 290.555,829	3	345.557,54 290.545,312	11.144
3	345.557,54 290.545,312	4	346.200,696 290.651,61	651.881
4	346.200,696 290.651,61	1	346.201,726 290.662,906	11.343

\*\* Lungimile segmentelor sunt determinate în planul de proiecție Stereo 70 și sunt rotunjite la 1 milimetru.

**\*\*\* Distanţa dintre puncte este formată din segmente cumulate ce sunt mai mici decât valoarea 1 milimetru.**





**DATE DESPRE IMOBILUL NR. 9604**

Oficiul de Cadastru și Publicitate Imobiliară DOLJ  
Biroul de Cadastru și Publicitate Imobiliară Craiova

**A. Partea I. Descrierea imobilului**

TEREN Extravilan

Adresa: Jud. Dolj, T 117, P 25

Nr. Crt	Nr cadastral Nr. topografic	Suprafața* (mp)	Observații / Referințe
A1		13.621	Sector cadastral:23 Teren neimprejmuit;

**B. Partea II. Proprietari și acte**

Inscrieri privitoare la dreptul de proprietate și alte drepturi reale	Referințe
/	
Act Administrativ nr. TDP 510-58805, din 22/11/1993 emis de CJSDPAT DOLJ;	
B1 Intabulare, drept de PROPRIETATE, dobandit prin Reconstituire, cota actuala 1/1, cota initiala 1/1 1) ISPAS I VASILE, LIPSA CNP	A1

**C. Partea III. SARCINI .**

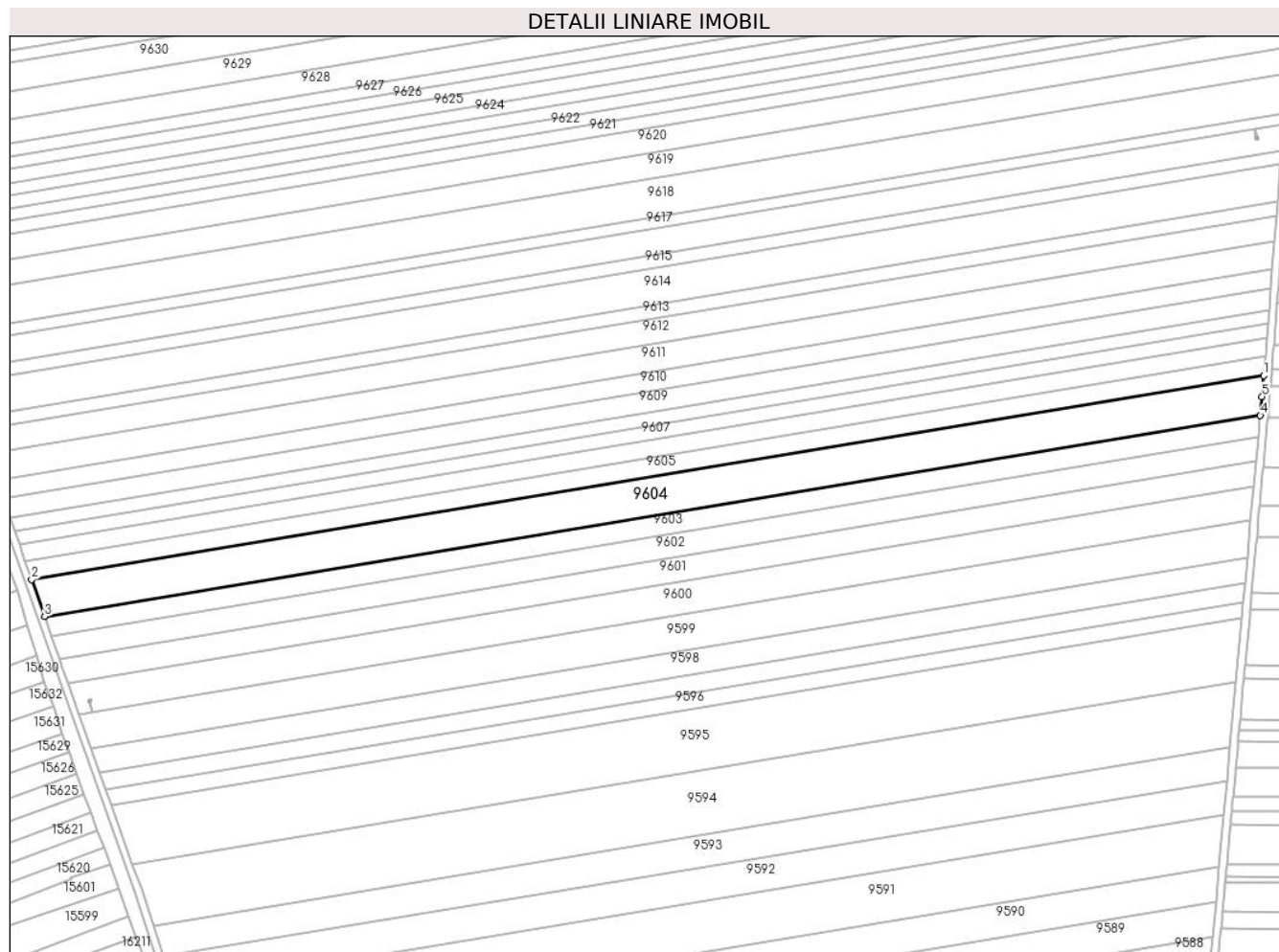
Inscrieri privind dezmembramintele dreptului de proprietate, drepturi reale de garanție și sarcini	Referințe
NU SUNT	

## Anexa Nr. 1 La Partea I

## Teren

Nr cadastral	Suprafața (mp)*	Observații / Referințe
	13.621	

\* Suprafața este determinată în planul de proiecție Stereo 70.



## Date referitoare la teren

Crt	Categorie folosință	Intravilan	Suprafața (mp)	Tarla	Parcelă	Nr. topo	Observații / Referințe
1	arabil	NU	13.621	117	25	-	

## Lungime Segmente

1) Valorile lungimilor segmentelor sunt obținute din proiecție în plan.

Punct început	X / Y	Punct sfârșit	X / Y	Lungime segment (** (m)
1	346.203,536 290.684,088	2	345.546,935 290.575,568	665.508
2	345.546,935 290.575,568	3	345.553,854 290.555,829	20.917
3	345.553,854 290.555,829	4	346.201,726 290.662,906	656.661
4	346.201,726 290.662,906	5	346.202,643 290.672,956	10.092
5	346.202,643 290.672,956	1	346.203,536 290.684,088	11.168

**\*\* Lungimile segmentelor sunt determinate în planul de proiecție Stereo 70 și sunt rotunjite la 1 milimetru.**

**\*\*\* Distanța dintre puncte este formată din segmente cumulate ce sunt mai mici decât valoarea 1 milimetru.**



**DATE DESPRE IMOBILUL NR. 9605**

Oficiul de Cadastru și Publicitate Imobiliară DOLJ  
Biroul de Cadastru și Publicitate Imobiliară Craiova

**A. Partea I. Descrierea imobilului**

TEREN Extravilan

Adresa: Jud. Dolj, T 117, P 26

Nr. Crt	Nr cadastral Nr. topografic	Suprafața* (mp)	Observații / Referințe
A1		6.952	Sector cadastral:23 Teren neimprejmuit;

**B. Partea II. Proprietari și acte**

Inscrieri privitoare la dreptul de proprietate și alte drepturi reale		Referințe
/		
Act Administrativ nr. TDP 486-59023, din 18/11/1993 emis de CJSDPAT DOLJ (defunct conform certificat de deces Seria DC, nr. 83/07.06.2016);		
B1	Intabulare, drept de PROPRIETATE, dobandit prin Reconstituire, cota actuala 1/1, cota initiala 1/1 1) ISPAS I ȘTEFAN DEFUNCT:Da	A1

**C. Partea III. SARCINI .**

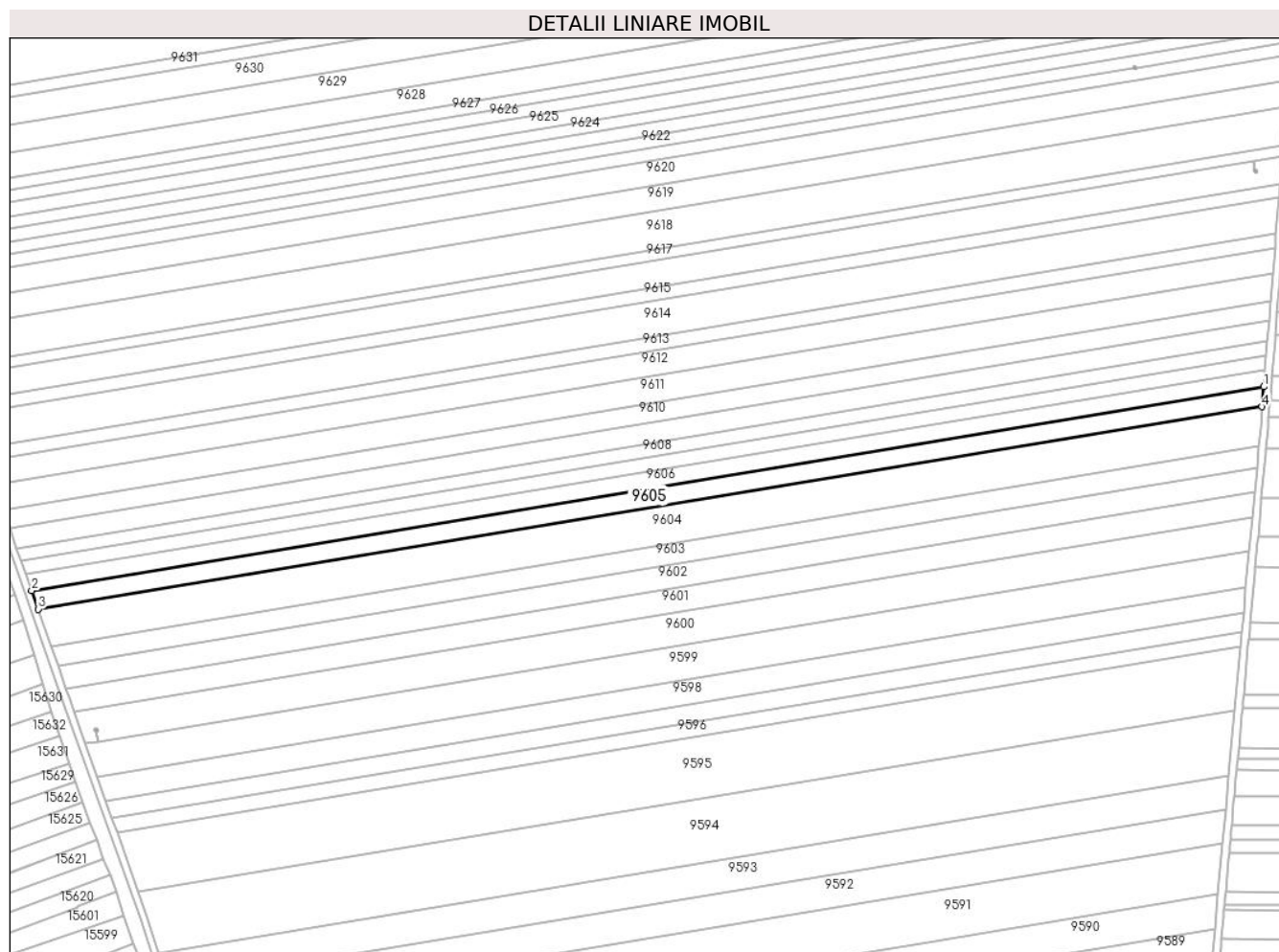
Inscrieri privind dezmembramintele dreptului de proprietate, drepturi reale de garanție și sarcini	Referințe
NU SUNT	

## Anexa Nr. 1 La Partea I

## Teren

Nr cadastral	Suprafața (mp)*	Observații / Referințe
	6.952	

\* Suprafața este determinată în planul de proiecție Stereo 70.



## Date referitoare la teren

Crt	Categorie folosință	Intravilan	Suprafața (mp)	Tarla	Parcelă	Nr. topo	Observații / Referințe
1	arabil	NU	6.952	117	26	-	

## Lungime Segmente

1) Valorile lungimilor segmentelor sunt obținute din proiecție în plan.

Punct început	X / Y	Punct sfârșit	X / Y	Lungime segment (** (m)
1	346.204,394 290.694,783	2	345.543,439 290.585,543	669.922
2	345.543,439 290.585,543	3	345.546,935 290.575,568	10.57
3	345.546,935 290.575,568	4	346.203,536 290.684,088	665.508
4	346.203,536 290.684,088	1	346.204,394 290.694,783	10.729

\*\* Lungimile segmentelor sunt determinate în planul de proiecție Stereo 70 și sunt rotunjite la 1 milimetru.

**\*\*\* Distanţa dintre puncte este formată din segmente cumulate ce sunt mai mici decât valoarea 1 milimetru.**





**DATE DESPRE IMOBILUL NR. 9606**

Oficiul de Cadastru și Publicitate Imobiliară DOLJ  
Biroul de Cadastru și Publicitate Imobiliară Craiova

**A. Partea I. Descrierea imobilului**

TEREN Extravilan

Adresa: Jud. Dolj, T 117, P 27

Nr. Crt	Nr cadastral Nr. topografic	Suprafața* (mp)	Observații / Referințe
A1	33778	6.030	Sector cadastral:23 Teren neimprejmuit;

**B. Partea II. Proprietari și acte**

Inscrieri privitoare la dreptul de proprietate și alte drepturi reale		Referințe
<b>140796 / 12/11/2015</b>		
Act Notarial nr. CERTIFICAT DE MOSTENITOR NR. 283, din 18/08/2015 emis de NP STOENESCU FLOREA (TDP nr 607-15010/10.01.1994);		
B1	Intabulare, drept de PROPRIETATE, dobandit prin Succesiune, cota actuala 1/1, cota initiala 1/1 1) <b>OLARU CONSTANTIN</b> <i>OBSERVATII: defunct Olaru Dumitru</i>	A1

**C. Partea III. SARCINI .**


Inscrieri privind dezmembramentele dreptului de proprietate, drepturi reale de garanție și sarcini	Referințe
NU SUNT	

## Anexa Nr. 1 La Partea I

## Teren

Nr cadastral	Suprafața (mp)*	Observații / Referințe
33778	6.030	

\* Suprafața este determinată în planul de proiecție Stereo 70.



## Date referitoare la teren

Crt	Categorie folosință	Intravilan	Suprafața (mp)	Tarla	Parcelă	Nr. topo	Observații / Referințe
1	arabil	NU	6.030	117	27	-	

## Lungime Segmente

1) Valorile lungimilor segmentelor sunt obținute din proiecție în plan.

Punct început	X / Y	Punct sfârșit	X / Y	Lungime segment (** (m)
1	346.205,134 290.704,002	2	345.540,425 290.594,142	673.726
2	345.540,425 290.594,142	3	345.543,439 290.585,543	9.112
3	345.543,439 290.585,543	4	346.204,394 290.694,783	669.922
4	346.204,394 290.694,783	1	346.205,134 290.704,002	9.249

\*\* Lungimile segmentelor sunt determinate în planul de proiecție Stereo 70 și sunt rotunjite la 1 milimetru.

**\*\*\* Distanţa dintre puncte este formată din segmente cumulate ce sunt mai mici decât valoarea 1 milimetru.**



**DATE DESPRE IMOBILUL NR. 9607**

Oficiul de Cadastru și Publicitate Imobiliară DOLJ  
Biroul de Cadastru și Publicitate Imobiliară Craiova

**A. Partea I. Descrierea imobilului**

TEREN Extravilan

Adresa: Jud. Dolj, T 117, P 27/1

Nr. Crt	Nr cadastral Nr. topografic	Suprafața* (mp)	Observații / Referințe
A1	33711	5.000	Sector cadastral:23 Teren neimprejmuit;

**B. Partea II. Proprietari și acte**

Inscrieri privitoare la dreptul de proprietate și alte drepturi reale		Referințe
<b>159322 / 21/12/2015</b>		
Act Notarial nr. contract de vanzare nr 3857, din 16/12/2015 emis de BUDIANA IONUT RAZVAN;		
B1	Intabulare, drept de PROPRIETATE, dobandit prin Conventie, cota actuala 1/1, cota initiala 1/1	A1
	1) RADU ELENA CORINA 2) RADU MARIN	

**C. Partea III. SARCINI .**


Inscrieri privind dezmembramintele dreptului de proprietate, drepturi reale de garanție și sarcini	Referințe
NU SUNT	

## Anexa Nr. 1 La Partea I

## Teren

Nr cadastral	Suprafața (mp)*	Observații / Referințe
33711	5.000	

\* Suprafața este determinată în planul de proiecție Stereo 70.



## Date referitoare la teren

Crt	Categorie folosință	Intravilan	Suprafața (mp)	Tarla	Parcelă	Nr. topo	Observații / Referințe
1	arabil	NU	5.000	117	27/1	-	

## Lungime Segmente

1) Valorile lungimilor segmentelor sunt obținute din proiecție în plan.

Punct început	X / Y	Punct sfârșit	X / Y	Lungime segment (** (m)
1	346.205,744 290.711,608	2	345.537,938 290.601,236	676.865
2	345.537,938 290.601,236	3	345.540,425 290.594,142	7.517
3	345.540,425 290.594,142	4	346.205,134 290.704,002	673.726
4	346.205,134 290.704,002	1	346.205,744 290.711,608	7.63

\*\* Lungimile segmentelor sunt determinate în planul de proiecție Stereo 70 și sunt rotunjite la 1 milimetru.

**\*\*\* Distanţa dintre puncte este formată din segmente cumulate ce sunt mai mici decât valoarea 1 milimetru.**





**DATE DESPRE IMOBILUL NR. 9608**

Oficiul de Cadastru și Publicitate Imobiliară DOLJ  
Biroul de Cadastru și Publicitate Imobiliară Craiova

**A. Partea I. Descrierea imobilului**

TEREN Extravilan

Adresa: Jud. Dolj, T 117, P 28/1

Nr. Crt	Nr cadastral Nr. topografic	Suprafața* (mp)	Observații / Referințe
A1		5.000	Sector cadastral:23 Teren neimprejmuit;

**B. Partea II. Proprietari și acte**

Inscrieri privitoare la dreptul de proprietate și alte drepturi reale	Referințe
/	
Act Administrativ nr. TDP 422-59023, din 15/11/1993 emis de CJSDPAT DOLJ;	
B1	A1
Intabulare, drept de PROPRIETATE, dobandit prin Constituire, cota actuala 1/1, cota initiala 1/1 1) OLARU L. ELENA, LIPSA CNP	

**C. Partea III. SARCINI .**


Inscrieri privind dezmembramintele dreptului de proprietate, drepturi reale de garanție și sarcini	Referințe
NU SUNT	

## Anexa Nr. 1 La Partea I

## Teren

Nr cadastral	Suprafața (mp)*	Observații / Referințe
	5.000	

\* Suprafața este determinată în planul de proiecție Stereo 70.



## Date referitoare la teren

Crt	Categorie folosință	Intravilan	Suprafața (mp)	Tarla	Parcelă	Nr. topo	Observații / Referințe
1	arabil	NU	5.000	117	28/1	-	

## Lungime Segmente

1) Valorile lungimilor segmentelor sunt obținute din proiecție în plan.

Punct început	X / Y	Punct sfârșit	X / Y	Lungime segment (** (m)
1	346.206,352 290.719,178	2	345.535,463 290.608,297	679.99
2	345.535,463 290.608,297	3	345.537,938 290.601,236	7.482
3	345.537,938 290.601,236	4	346.205,744 290.711,608	676.865
4	346.205,744 290.711,608	1	346.206,352 290.719,178	7.594

\*\* Lungimile segmentelor sunt determinate în planul de proiecție Stereo 70 și sunt rotunjite la 1 milimetru.

**\*\*\* Distanţa dintre puncte este formată din segmente cumulate ce sunt mai mici decât valoarea 1 milimetru.**



**DATE DESPRE IMOBILUL NR. 9609**

Oficiul de Cadastru și Publicitate Imobiliară DOLJ  
Biroul de Cadastru și Publicitate Imobiliară Craiova

**A. Partea I. Descrierea imobilului**

TEREN Extravilan

Adresa: Jud. Dolj, T 117, P 28

Nr. Crt	Nr cadastral Nr. topografic	Suprafața* (mp)	Observații / Referințe
A1		7.522	Sector cadastral:23 Teren neimprejmuit;

**B. Partea II. Proprietari și acte**

Inscrieri privitoare la dreptul de proprietate și alte drepturi reale		Referințe
/		
Act Administrativ nr. TDP 485-59023, din 18/11/1993 emis de CJSDPAT DOLJ;		
B1	Intabulare, drept de PROPRIETATE, dobandit prin Reconstituire, cota actuala 1/1, cota initiala 1/1 1) HAINES F. ION, LIPSA CNP	A1

**C. Partea III. SARCINI .**

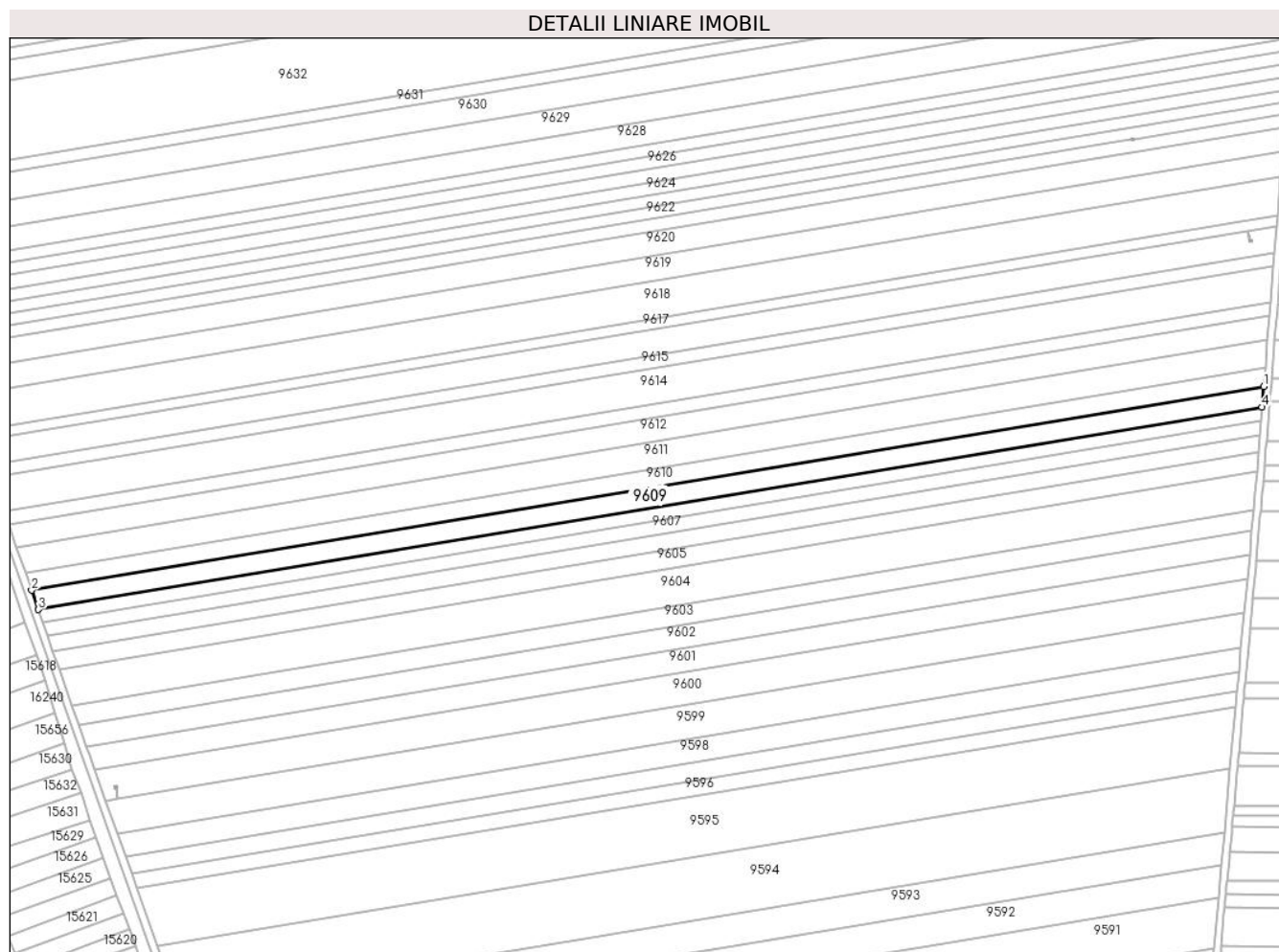
Inscrieri privind dezmembramintele dreptului de proprietate, drepturi reale de garanție și sarcini	Referințe
NU SUNT	

## Anexa Nr. 1 La Partea I

## Teren

Nr cadastral	Suprafața (mp)*	Observații / Referințe
	7.522	

\* Suprafața este determinată în planul de proiecție Stereo 70.



## Date referitoare la teren

Crt	Categorie folosință	Intravilan	Suprafața (mp)	Tarla	Parcelă	Nr. topo	Observații / Referințe
1	arabil	NU	7.522	117	28	-	

## Lungime Segmente

1) Valorile lungimilor segmentelor sunt obținute din proiecție în plan.

Punct început	X / Y	Punct sfârșit	X / Y	Lungime segment (** (m)
1	346.207,26 290.730,502	2	345.531,761 290.618,859	684.663
2	345.531,761 290.618,859	3	345.535,463 290.608,297	11.192
3	345.535,463 290.608,297	4	346.206,352 290.719,178	679.99
4	346.206,352 290.719,178	1	346.207,26 290.730,502	11.36

\*\* Lungimile segmentelor sunt determinate în planul de proiecție Stereo 70 și sunt rotunjite la 1 milimetru.

**\*\*\* Distanţa dintre puncte este formată din segmente cumulate ce sunt mai mici decât valoarea 1 milimetru.**





**DATE DESPRE IMOBILUL NR. 9610**

Oficiul de Cadastru și Publicitate Imobiliară DOLJ  
Biroul de Cadastru și Publicitate Imobiliară Craiova

**A. Partea I. Descrierea imobilului**

TEREN Extravilan

Adresa: Jud. Dolj, T 117, P 29

Nr. Crt	Nr cadastral Nr. topografic	Suprafața* (mp)	Observații / Referințe
A1		7.000	Sector cadastral:23 Teren neimpregmuit;

**B. Partea II. Proprietari și acte**

Inscrieri privitoare la dreptul de proprietate și alte drepturi reale	Referințe
/	
Act Administrativ nr. TDP 2530-45298, din 11/01/1997 emis de CJSDPAT DOLJ;	
B1	A1
Intabulare, drept de PROPRIETATE, dobandit prin Reconstituire, cota actuala 1/1, cota initiala 1/1	
1) STÎNGĂ C. MARIA, LIPSA CNP	

**C. Partea III. SARCINI .**

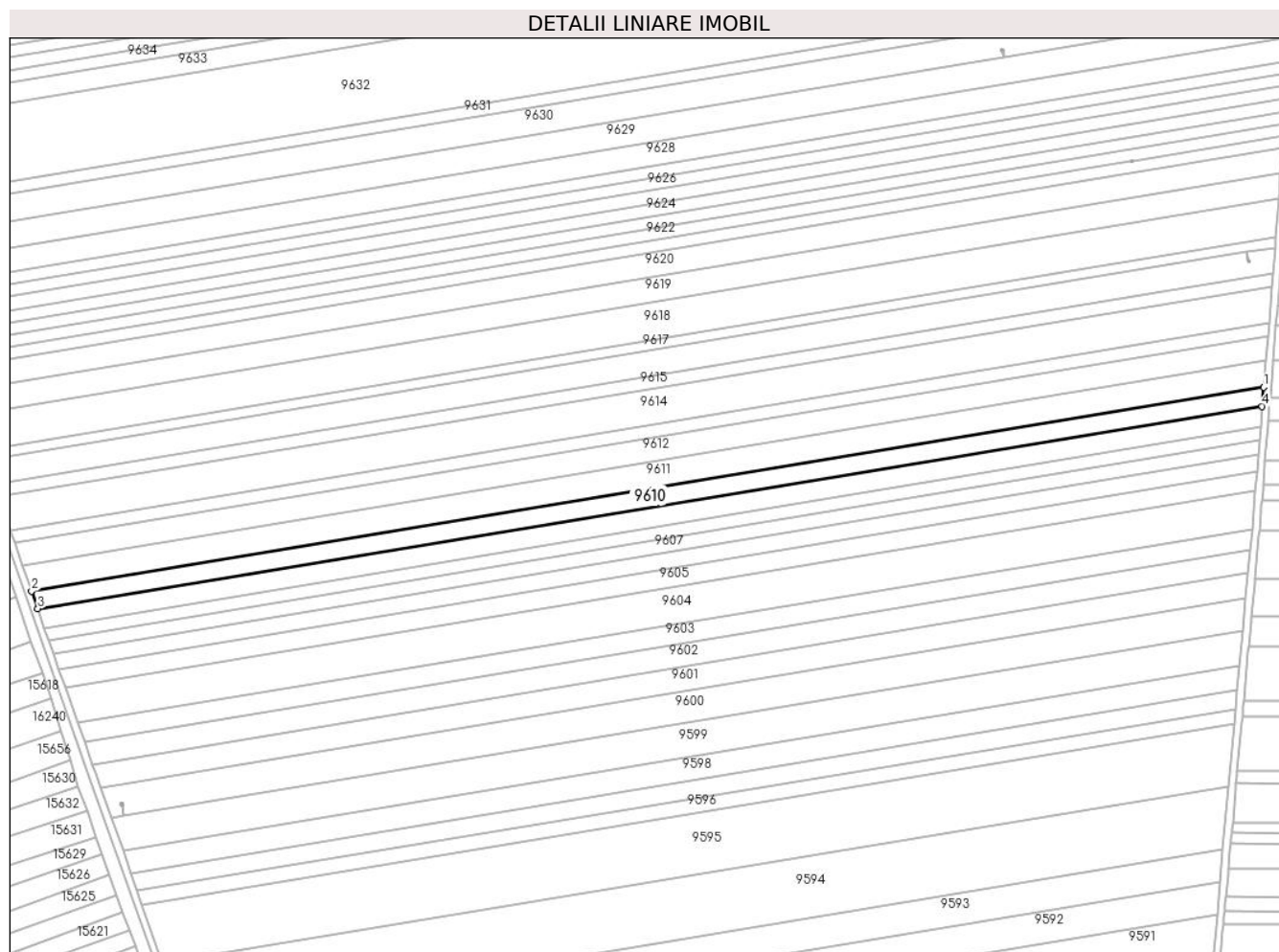
Inscrieri privind dezmembramintele dreptului de proprietate, drepturi reale de garanție și sarcini	Referințe
NU SUNT	

## Anexa Nr. 1 La Partea I

## Teren

Nr cadastral	Suprafața (mp)*	Observații / Referințe
	7.000	

\* Suprafața este determinată în planul de proiecție Stereo 70.



## Date referitoare la teren

Crt	Categorie folosință	Intravilan	Suprafața (mp)	Tarla	Parcelă	Nr. topo	Observații / Referințe
1	arabil	NU	7.000	117	29	-	

## Lungime Segmente

1) Valorile lungimilor segmentelor sunt obținute din proiecție în plan.

Punct început	X / Y	Punct sfârșit	X / Y	Lungime segment (** (m)
1	346.208,1 290.740,971	2	345.528,338 290.628,623	688.984
2	345.528,338 290.628,623	3	345.531,761 290.618,859	10.347
3	345.531,761 290.618,859	4	346.207,26 290.730,502	684.663
4	346.207,26 290.730,502	1	346.208,1 290.740,971	10.503

\*\* Lungimile segmentelor sunt determinate în planul de proiecție Stereo 70 și sunt rotunjite la 1 milimetru.

**\*\*\* Distanţa dintre puncte este formată din segmente cumulate ce sunt mai mici decât valoarea 1 milimetru.**



**DATE DESPRE IMOBILUL NR. 9611**

Oficiul de Cadastru și Publicitate Imobiliară DOLJ  
Biroul de Cadastru și Publicitate Imobiliară Craiova

**A. Partea I. Descrierea imobilului**

TEREN Extravilan

Adresa: Jud. Dolj, T 117, P 30

Nr. Crt	Nr cadastral Nr. topografic	Suprafața* (mp)	Observații / Referințe
A1		10.000	Sector cadastral:23 Teren neimprejmuit;

**B. Partea II. Proprietari și acte**

Inscrieri privitoare la dreptul de proprietate și alte drepturi reale		Referințe
/		
Act Administrativ nr. TDP 484-59023, din 18/11/1993 emis de CJSDPAT DOLJ;		
B1	Intabulare, drept de PROPRIETATE, dobandit prin Reconstituire, cota actuala 1/1, cota initiala 1/1 1) CHITUCEA I. FLOREA, LIPSA CNP	A1

**C. Partea III. SARCINI .**

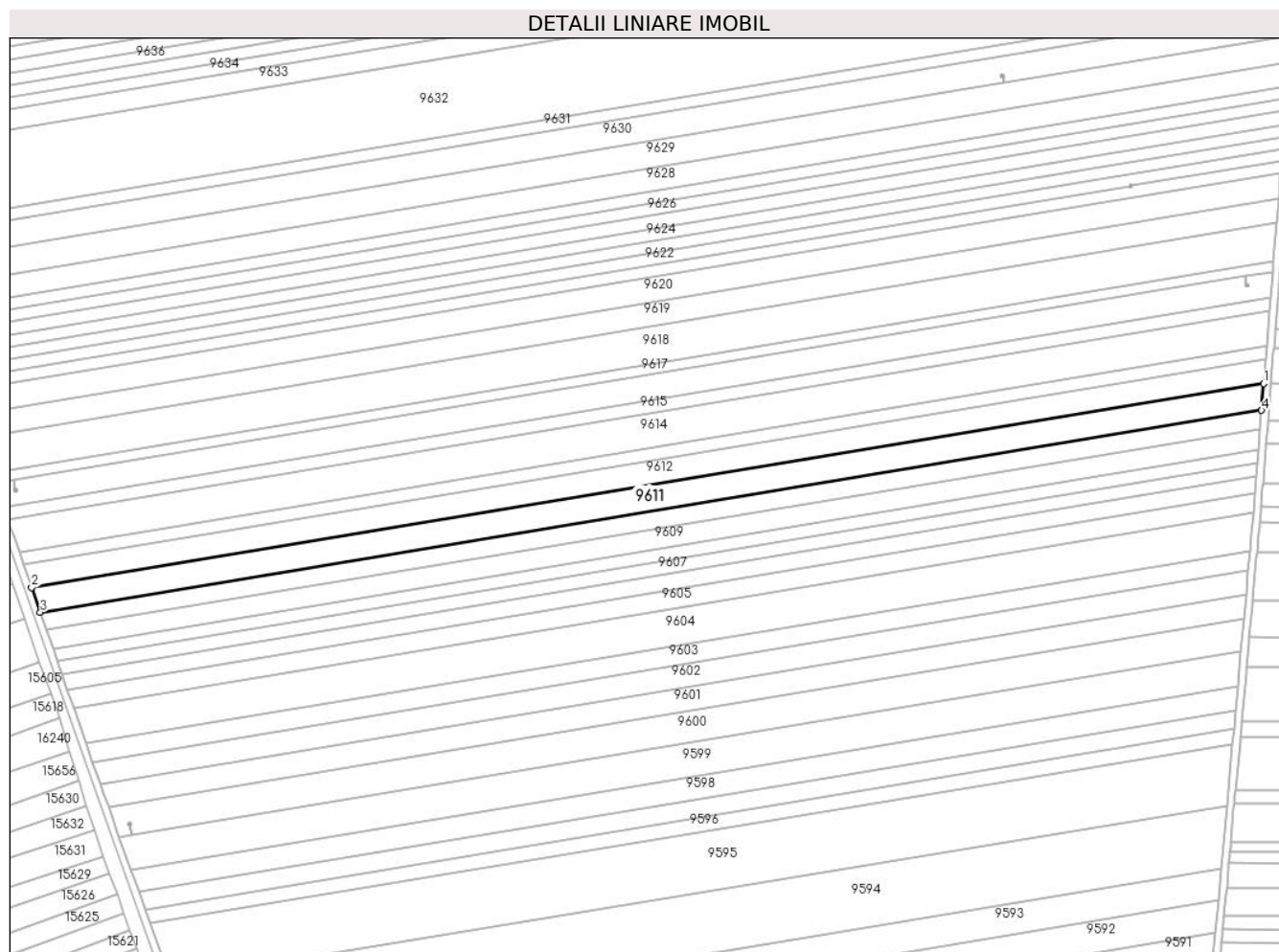
Inscrieri privind dezmembramintele dreptului de proprietate, drepturi reale de garanție și sarcini	Referințe
NU SUNT	

## Anexa Nr. 1 La Partea I

## Teren

Nr cadastral	Suprafața (mp)*	Observații / Referințe
	10.000	

\* Suprafața este determinată în planul de proiecție Stereo 70.



## Date referitoare la teren

Crt	Categorie folosință	Intravilan	Suprafața (mp)	Tarla	Parcelă	Nr. topo	Observații / Referințe
1	arabil	NU	10.000	117	30	-	

## Lungime Segmente

1) Valorile lungimilor segmentelor sunt obținute din proiecție în plan.

Punct început	X / Y	Punct sfârșit	X / Y	Lungime segment (** (m)
1	346.209,291 290.755,813	2	345.523,486 290.642,467	695.108
2	345.523,486 290.642,467	3	345.528,338 290.628,623	14.67
3	345.528,338 290.628,623	4	346.208,1 290.740,971	688.984
4	346.208,1 290.740,971	1	346.209,291 290.755,813	14.89

\*\* Lungimile segmentelor sunt determinate în planul de proiecție Stereo 70 și sunt rotunjite la 1 milimetru.

**\*\*\* Distanţa dintre puncte este formată din segmente cumulate ce sunt mai mici decât valoarea 1 milimetru.**





**DATE DESPRE IMOBILUL NR. 9612**

Oficiul de Cadastru și Publicitate Imobiliară DOLJ  
Biroul de Cadastru și Publicitate Imobiliară Craiova

**A. Partea I. Descrierea imobilului**

TEREN Extravilan

Adresa: Jud. Dolj, T 117, P 31

Nr. Crt	Nr cadastral Nr. topografic	Suprafața* (mp)	Observații / Referințe
A1		9.218	Sector cadastral:23 Teren neimprejmuit;

**B. Partea II. Proprietari și acte**

Inscrieri privitoare la dreptul de proprietate și alte drepturi reale		Referințe
/		
Act Administrativ nr. TDP 481-59023, din 18/11/1993 emis de CJSDPAT DOLJ;		
B1	Intabulare, drept de PROPRIETATE, dobandit prin Reconstituire, cota actuala 1/1, cota initiala 1/1 1) <b>ȚĂȚACU M. MARIN</b> , LIPSA CNP	A1

**C. Partea III. SARCINI .**

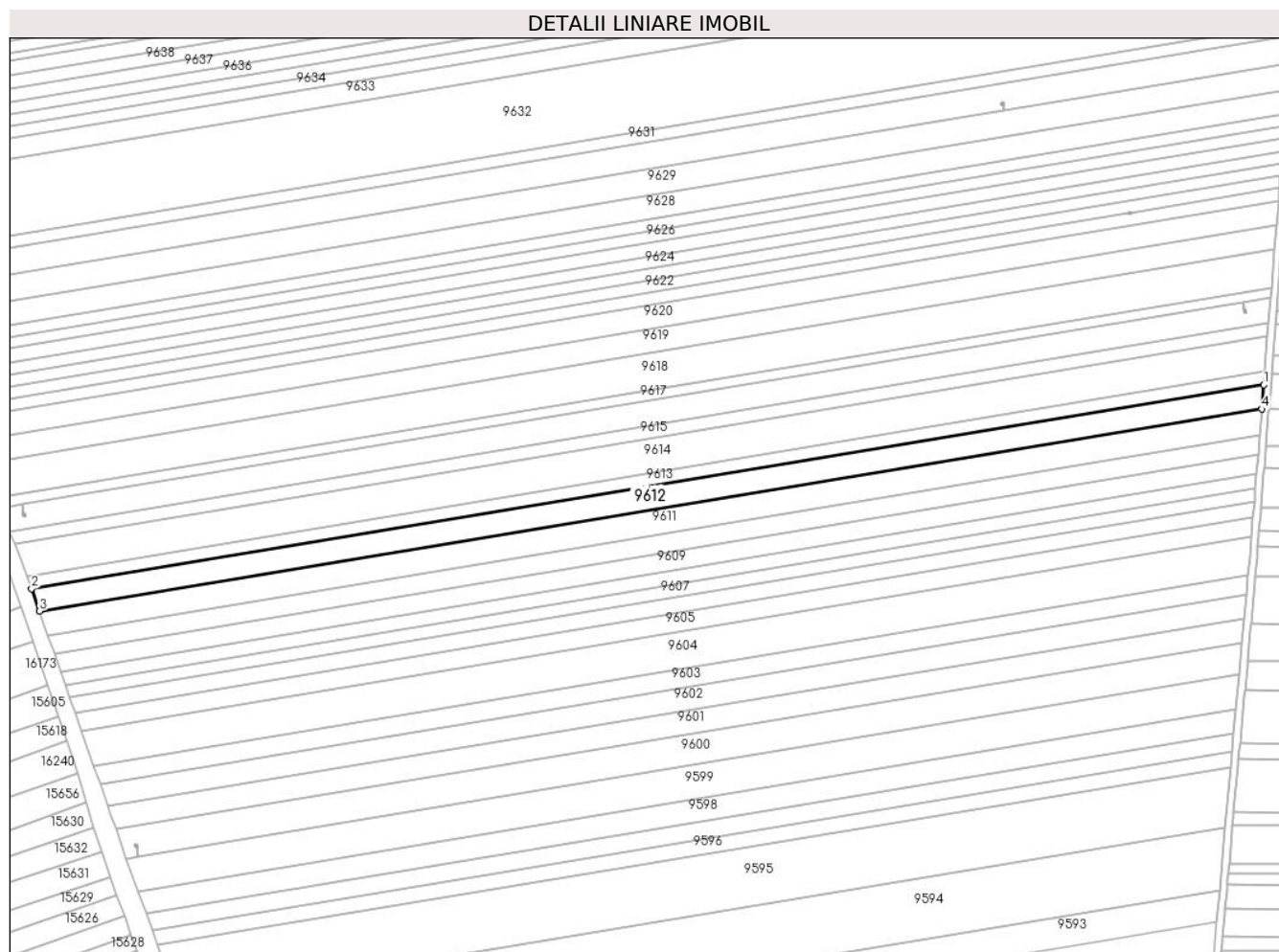
Inscrieri privind dezmembramintele dreptului de proprietate, drepturi reale de garanție și sarcini	Referințe
NU SUNT	

## Anexa Nr. 1 La Partea I

## Teren

Nr cadastral	Suprafața (mp)*	Observații / Referințe
	9.218	

\* Suprafața este determinată în planul de proiecție Stereo 70.



## Date referitoare la teren

Crt	Categorie folosință	Intravilan	Suprafața (mp)	Tarla	Parcelă	Nr. topo	Observații / Referințe
1	arabil	NU	9.218	117	31	-	

## Lungime Segmente

1) Valorile lungimilor segmentelor sunt obținute din proiecție în plan.

Punct început	X / Y	Punct sfârșit	X / Y	Lungime segment (** (m)
1	346.210,38 290.769,381	2	345.519,05 290.655,121	700.709
2	345.519,05 290.655,121	3	345.523,486 290.642,467	13.409
3	345.523,486 290.642,467	4	346.209,291 290.755,813	695.108
4	346.209,291 290.755,813	1	346.210,38 290.769,381	13.612

\*\* Lungimile segmentelor sunt determinate în planul de proiecție Stereo 70 și sunt rotunjite la 1 milimetru.

**\*\*\* Distanţa dintre puncte este formată din segmente cumulate ce sunt mai mici decât valoarea 1 milimetru.**



**DATE DESPRE IMOBILUL NR. 9613**

Oficiul de Cadastru și Publicitate Imobiliară DOLJ  
Biroul de Cadastru și Publicitate Imobiliară Craiova

**A. Partea I. Descrierea imobilului**

TEREN Extravilan

Adresa: Jud. Dolj, T 117, P 32

Nr. Crt	Nr cadastral Nr. topografic	Suprafața* (mp)	Observații / Referințe
A1	34537	5.000	Sector cadastral:23 Teren neimprejmuit;

**B. Partea II. Proprietari și acte**

Inscrieri privitoare la dreptul de proprietate și alte drepturi reale		Referințe
<b>111828 / 24/07/2017</b>		
Act Notarial nr. CV aut nr. 2242, din 20/07/2017 emis de Budiana Ionut Razvan;		
B1	Intabulare, drept de PROPRIETATE, dobandit prin Conventie, cota actuala 1/1, cota initiala 1/1 1) RADU ELENA CORINA 2) RADU MARIN	A1

**C. Partea III. SARCINI .**

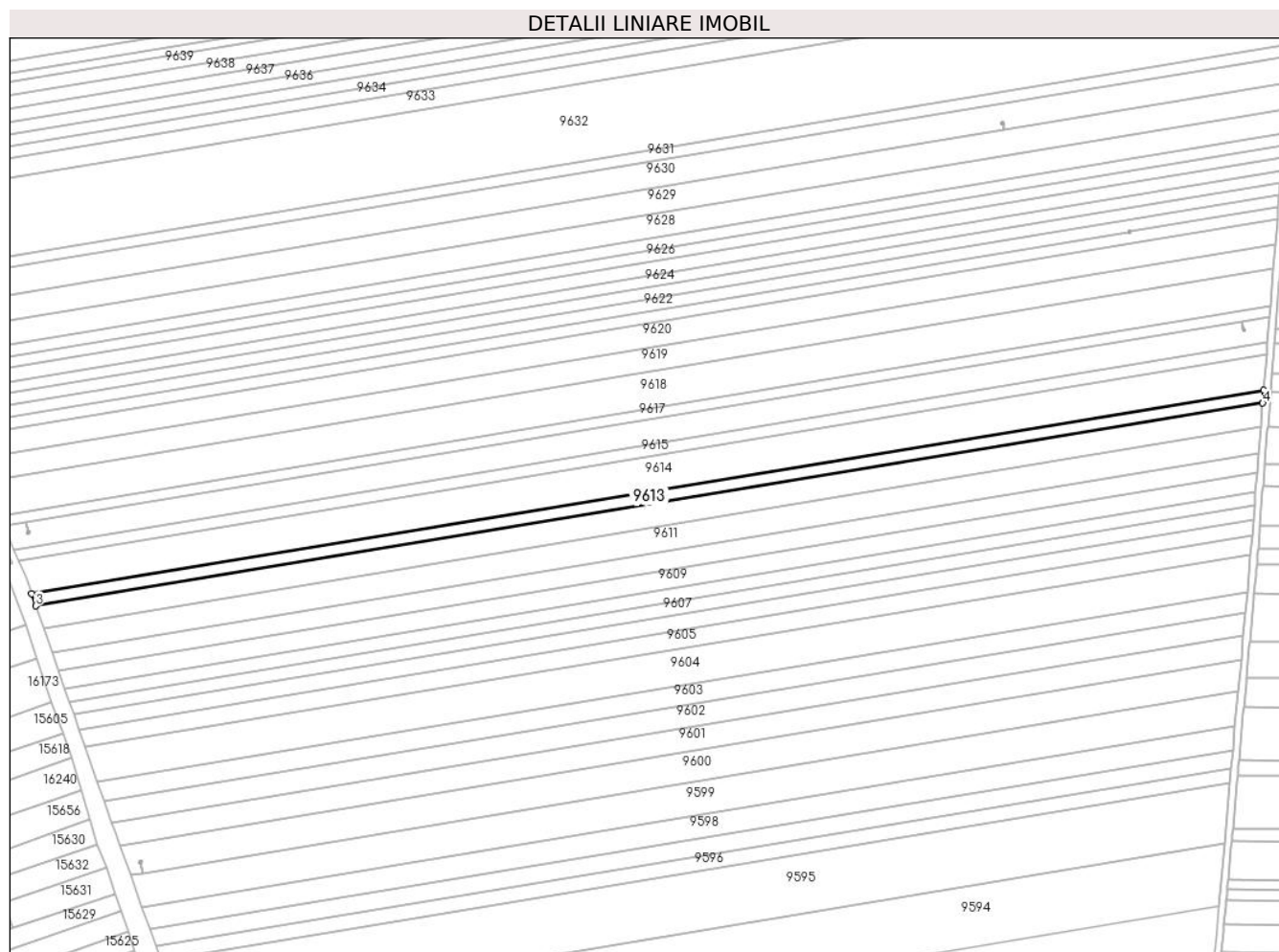
Inscrieri privind dezmembramintele dreptului de proprietate, drepturi reale de garanție și sarcini	Referințe
NU SUNT	

## Anexa Nr. 1 La Partea I

## Teren

Nr cadastral	Suprafaţa (mp)*	Observaţii / Referinţe
34537	5.000	

\* Suprafaţa este determinată în planul de proiecţie Stereo 70.



## Date referitoare la teren

Crt	Categorie folosinţă	Intra vilan	Suprafaţa (mp)	Tarla	Parcelă	Nr. topo	Observaţii / Referinţe
1	arabil	NU	5.000	117	32	-	

## Lungime Segmente

1) Valorile lungimilor segmentelor sunt obţinute din proiecţie în plan.

Punct început	X / Y	Punct sfârşit	X / Y	Lungime segment (** (m)
1	346.210,966 290.776,694	2	345.516,659 290.661,943	703.726
2	345.516,659 290.661,943	3	345.519,05 290.655,121	7.229
3	345.519,05 290.655,121	4	346.210,38 290.769,381	700.709
4	346.210,38 290.769,381	1	346.210,966 290.776,694	7.336

\*\* Lungimile segmentelor sunt determinate în planul de proiecţie Stereo 70 şi sunt rotunjite la 1 milimetru.

**\*\*\* Distanţa dintre puncte este formată din segmente cumulate ce sunt mai mici decât valoarea 1 milimetru.**





**DATE DESPRE IMOBILUL NR. 9614**

Oficiul de Cadastru și Publicitate Imobiliară DOLJ  
Biroul de Cadastru și Publicitate Imobiliară Craiova

**A. Partea I. Descrierea imobilului**

TEREN Extravilan

Adresa: Jud. Dolj, T 117, P 33

Nr. Crt	Nr cadastral Nr. topografic	Suprafața* (mp)	Observații / Referințe
A1	35578	13.700	Sector cadastral:23 Teren neimprejmuit;

**B. Partea II. Proprietari și acte**

Inscrieri privitoare la dreptul de proprietate și alte drepturi reale		Referințe
<b>112653 / 09/06/2020</b>		
Act Notarial nr. aut. nr. 1162, din 05/06/2020 emis de NP Budiana Ionut Razvan;		
B1	Intabulare, drept de PROPRIETATE, dobandit prin Conventie, cota actuala 1/1, cota initiala 1/1 1) RADU ELENA CORINA 2) RADU MARIN	A1

**C. Partea III. SARCINI .**


Inscrieri privind dezmembramintele dreptului de proprietate, drepturi reale de garanție și sarcini	Referințe
NU SUNT	

## Anexa Nr. 1 La Partea I

## Teren

Nr cadastral	Suprafața (mp)*	Observații / Referințe
35578	13.700	

\* Suprafața este determinată în planul de proiecție Stereo 70.



## Date referitoare la teren

Crt	Categorie folosință	Intravilan	Suprafața (mp)	Tarla	Parcelă	Nr. topo	Observații / Referințe
1	arabil	NU	13.700	117	33	-	

## Lungime Segmente

1) Valorile lungimilor segmentelor sunt obținute din proiecție în plan.

Punct început	X / Y	Punct sfârșit	X / Y	Lungime segment (** (m)
1	346.212,561 290.796,571	2	345.509,46 290.680,366	712.639
2	345.509,46 290.680,366	3	345.513,352 290.671,378	9.794
3	345.513,352 290.671,378	4	345.516,659 290.661,943	9.998
4	345.516,659 290.661,943	5	346.210,966 290.776,694	703.726
5	346.210,966 290.776,694	1	346.212,561 290.796,571	19.941

**\*\* Lungimile segmentelor sunt determinate în planul de proiecție Stereo 70 și sunt rotunjite la 1 milimetru.**

**\*\*\* Distanța dintre puncte este formată din segmente cumulate ce sunt mai mici decât valoarea 1 milimetru.**



**DATE DESPRE IMOBILUL NR. 9615**

Oficiul de Cadastru și Publicitate Imobiliară DOLJ  
Biroul de Cadastru și Publicitate Imobiliară Craiova

**A. Partea I. Descrierea imobilului**

TEREN Extravilan

Adresa: Jud. Dolj, T 117, P 34

Nr. Crt	Nr cadastral Nr. topografic	Suprafața* (mp)	Observații / Referințe
A1	35579	5.000	Sector cadastral:23 Teren neimprejmuit;

**B. Partea II. Proprietari și acte**

Inscrieri privitoare la dreptul de proprietate și alte drepturi reale	Referințe
<b>112568 / 09/06/2020</b>	
Act Notarial nr. 1161, din 05/06/2020 emis de Budiana Ionut Razvan;	
B1	A1
Intabulare, drept de PROPRIETATE, dobandit prin Conventie, cota actuala 1/1, cota initiala 1/1	
1) RADU ELENA CORINA	
2) RADU MARIN	

**C. Partea III. SARCINI .**


Inscrieri privind dezmembramintele dreptului de proprietate, drepturi reale de garanție și sarcini	Referințe
NU SUNT	

## Anexa Nr. 1 La Partea I

## Teren

Nr cadastral	Suprafața (mp)*	Observații / Referințe
35579	5.000	

\* Suprafața este determinată în planul de proiecție Stereo 70.



## Date referitoare la teren

Crt	Categorie folosință	Intravilan	Suprafața (mp)	Tarla	Parcelă	Nr. topo	Observații / Referințe
1	arabil	NU	5.000	117	34	-	

## Lungime Segmente

1) Valorile lungimilor segmentelor sunt obținute din proiecție în plan.

Punct început	X / Y	Punct sfârșit	X / Y	Lungime segment (** (m)
1	346.213,138 290.803,76	2	345.506,593 290.686,986	716.13
2	345.506,593 290.686,986	3	345.509,46 290.680,366	7.214
3	345.509,46 290.680,366	4	346.212,561 290.796,571	712.639
4	346.212,561 290.796,571	1	346.213,138 290.803,76	7.212

\*\* Lungimile segmentelor sunt determinate în planul de proiecție Stereo 70 și sunt rotunjite la 1 milimetru.

**\*\*\* Distanţa dintre puncte este formată din segmente cumulate ce sunt mai mici decât valoarea 1 milimetru.**





**DATE DESPRE IMOBILUL NR. 9616**

Oficiul de Cadastru și Publicitate Imobiliară DOLJ  
Biroul de Cadastru și Publicitate Imobiliară Craiova

**A. Partea I. Descrierea imobilului**

TEREN Extravilan

Adresa: Jud. Dolj, T 117, P 35

Nr. Crt	Nr cadastral Nr. topografic	Suprafața* (mp)	Observații / Referințe
A1		10.000	Sector cadastral:23 Teren neimprejmuit;

**B. Partea II. Proprietari și acte**

Inscrieri privitoare la dreptul de proprietate și alte drepturi reale	Referințe
/	
Act Administrativ nr. TDP 354-59025, din 14/09/1993 emis de CJSDPAT DOLJ;	
B1	A1
Intabulare, drept de PROPRIETATE, dobandit prin Reconstituire, cota actuala 1/1, cota initiala 1/1	
1) STĂNELE C. NICOLAE, LIPSA CNP	

**C. Partea III. SARCINI .**


Inscrieri privind dezmembramintele dreptului de proprietate, drepturi reale de garanție și sarcini	Referințe
NU SUNT	

## Anexa Nr. 1 La Partea I

## Teren

Nr cadastral	Suprafața (mp)*	Observații / Referințe
	10.000	

\* Suprafața este determinată în planul de proiecție Stereo 70.



## Date referitoare la teren

Crt	Categorie folosință	Intravilan	Suprafața (mp)	Tarla	Parcelă	Nr. topo	Observații / Referințe
1	arabil	NU	10.000	117	35	-	

## Lungime Segmente

1) Valorile lungimilor segmentelor sunt obținute din proiecție în plan.

Punct început	X / Y	Punct sfârșit	X / Y	Lungime segment (** (m)
1	346.213,138 290.803,76	2	346.214,284 290.818,04	14.326
2	346.214,284 290.818,04	3	346.198,764 290.815,475	15.731
3	346.198,764 290.815,475	4	346.199,534 290.810,815	4.723
4	346.199,534 290.810,815	5	346.199,934 290.811,262	0.6
5	346.199,934 290.811,262	6	346.200,828 290.810,462	1.2

Punct început	X / Y	Punct sfârșit	X / Y	Lungime segment (** (m)
6	346.200,828 290.810,462	7	346.200,028 290.809,568	1.2
7	346.200,028 290.809,568	8	346.199,134 290.810,368	1.2
8	346.199,134 290.810,368	9	346.199,53 290.810,811	0.594
9	346.199,53 290.810,811	10	346.198,759 290.815,474	4.726
10	346.198,759 290.815,474	11	345.513,64 290.702,241	694.413
11	345.513,64 290.702,241	12	345.514,5 290.697,038	5.274
12	345.514,5 290.697,038	13	345.515,186 290.697,272	0.725
13	345.515,186 290.697,272	14	345.515,641 290.695,937	1.41
14	345.515,641 290.695,937	15	345.514,269 290.695,469	1.45
15	345.514,269 290.695,469	16	345.513,814 290.696,804	1.41
16	345.513,814 290.696,804	17	345.514,495 290.697,037	0.72
17	345.514,495 290.697,037	18	345.513,635 290.702,24	5.274
18	345.513,635 290.702,24	19	345.500,899 290.700,135	12.909
19	345.500,899 290.700,135	20	345.506,593 290.686,986	14.329
20	345.506,593 290.686,986	1	346.213,138 290.803,76	716.13

\*\* Lungimile segmentelor sunt determinate în planul de proiecție Stereo 70 și sunt rotunjite la 1 milimetru.

\*\*\* Distanța dintre puncte este formată din segmente cumulate ce sunt mai mici decât valoarea 1 milimetru.



**DATE DESPRE IMOBILUL NR. 9617**

Oficiul de Cadastru și Publicitate Imobiliară DOLJ  
Biroul de Cadastru și Publicitate Imobiliară Craiova

**A. Partea I. Descrierea imobilului**

TEREN Extravilan

Adresa: Jud. Dolj, T 117, P 36

Nr. Crt	Nr cadastral Nr. topografic	Suprafața* (mp)	Observații / Referințe
A1		4.200	Sector cadastral:23 Teren neimprejmuit;

**B. Partea II. Proprietari și acte**

Inscrieri privitoare la dreptul de proprietate și alte drepturi reale	Referințe
/	
Act Administrativ nr. TDP 2773-48356, din 05/05/2000 emis de CJSDPAT DOLJ;	
B1	A1
Intabulare, drept de PROPRIETATE, dobandit prin Reconstituire, cota actuala 1/1, cota initiala 1/1	
1) VĂRZARU I. ANETA, LIPSA CNP	

**C. Partea III. SARCINI .**


Inscrieri privind dezmembramintele dreptului de proprietate, drepturi reale de garanție și sarcini	Referințe
NU SUNT	

## Anexa Nr. 1 La Partea I

## Teren

Nr cadastral	Suprafața (mp)*	Observații / Referințe
	4.200	

\* Suprafața este determinată în planul de proiecție Stereo 70.



## Date referitoare la teren

Crt	Categorie folosință	Intravilan	Suprafața (mp)	Tarla	Parcelă	Nr. topo	Observații / Referințe
1	arabil	NU	4.200	117	36	-	

## Lungime Segmente

1) Valorile lungimilor segmentelor sunt obținute din proiecție în plan.

Punct început	X / Y	Punct sfârșit	X / Y	Lungime segment (** (m)
1	346.214,761 290.823,994	2	345.498,524 290.705,618	725.953
2	345.498,524 290.705,618	3	345.500,899 290.700,135	5.975
3	345.500,899 290.700,135	4	345.513,635 290.702,24	12.909
4	345.513,635 290.702,24	5	345.513,64 290.702,241	0.005
5	345.513,64 290.702,241	6	346.198,759 290.815,474	694.413

Punct început	X / Y	Punct sfârșit	X / Y	Lungime segment (** (m)
6	346.198,759 290.815,474	7	346.198,764 290.815,475	0.005
7	346.198,764 290.815,475	8	346.214,284 290.818,04	15.731
8	346.214,284 290.818,04	1	346.214,761 290.823,994	5.973

\*\* Lungimile segmentelor sunt determinate în planul de proiecție Stereo 70 și sunt rotunjite la 1 milimetru.

\*\*\* Distanța dintre puncte este formată din segmente cumulate ce sunt mai mici decât valoarea 1 milimetru.





**DATE DESPRE IMOBILUL NR. 9618**

Oficiul de Cadastru și Publicitate Imobiliară DOLJ  
Biroul de Cadastru și Publicitate Imobiliară Craiova

**A. Partea I. Descrierea imobilului**

TEREN Extravilan

Adresa: Jud. Dolj, T 117, P 37

Nr. Crt	Nr cadastral Nr. topografic	Suprafața* (mp)	Observații / Referințe
A1		Din acte: 25.000 Masurata: 14.995	Sector cadastral:23 Teren neimprejmuit; Diferenta de suprafata se regaseste la ID-ul 9619

**B. Partea II. Proprietari și acte**

Inscrieri privitoare la dreptul de proprietate și alte drepturi reale		Referințe
/		
Act Administrativ nr. TDP 1395-58815, din 24/01/1995 emis de CJSDPAT DOLJ;		
B1	Intabulare, drept de PROPRIETATE, dobandit prin Reconstituire, cota actuala 1/1, cota initiala 1/1 1) <b>BĂLĂLCIANU D. GHEORGHE</b> , LIPSA CNP	A1

**C. Partea III. SARCINI .**


Inscrieri privind dezmembramintele dreptului de proprietate, drepturi reale de garanție și sarcini	Referințe
NU SUNT	

## Anexa Nr. 1 La Partea I

## Teren

Nr cadastral	Suprafața (mp)*	Observații / Referințe
	Din acte: 25.000 Masurata: 14.995	Diferenta de suprafata se regaseste la ID-ul 9619

\* Suprafața este determinată în planul de proiecție Stereo 70.



## Date referitoare la teren

Crt	Categorie folosință	Intravilan	Suprafața (mp)	Tarla	Parcelă	Nr. topo	Observații / Referințe
1	arabil	NU	14.995	117	37	-	

## Lungime Segmente

1) Valorile lungimilor segmentelor sunt obținute din proiecție în plan.

Punct început	X / Y	Punct sfârșit	X / Y	Lungime segment (** (m)
1	346.216,452 290.845,063	2	345.490,123 290.725,019	736.182
2	345.490,123 290.725,019	3	345.498,524 290.705,618	21.142
3	345.498,524 290.705,618	4	346.214,761 290.823,994	725.953
4	346.214,761 290.823,994	1	346.216,452 290.845,063	21.137

**\*\* Lungimile segmentelor sunt determinate în planul de proiecție Stereo 70 și sunt rotunjite la 1 milimetru.**

**\*\*\* Distanța dintre puncte este formată din segmente cumulate ce sunt mai mici decât valoarea 1 milimetru.**



**DATE DESPRE IMOBILUL NR. 9619**

Oficiul de Cadastru și Publicitate Imobiliară DOLJ  
Biroul de Cadastru și Publicitate Imobiliară Craiova

**A. Partea I. Descrierea imobilului**

TEREN Extravilan

Nr. CF vechi:33  
Nr. cadastral vechi:33

Adresa: Jud. Dolj, T 117, P 37

Nr. Crt	Nr cadastral Nr. topografic	Suprafața* (mp)	Observații / Referințe
A1	35625	Din acte: 25.000 Masurata: 10.005	Sector cadastral:23 Teren neimprejmuit;

**B. Partea II. Proprietari și acte**

Inscrieri privitoare la dreptul de proprietate și alte drepturi reale	Referințe
<b>493 / 14/09/2000</b>	
Act Notarial nr. 2141, din 13/09/2000 emis de NP Stoenescu Florea;	
B1	A1
Intabulare, drept de PROPRIETATE, dobandit prin Conventie, cota actuala 1/1, cota initiala 1/1 1) TOMESCU ELENA, LIPSA CNP	

**C. Partea III. SARCINI .**


Inscrieri privind dezmembramintele dreptului de proprietate, drepturi reale de garanție și sarcini	Referințe
NU SUNT	

## Anexa Nr. 1 La Partea I

## Teren

Nr cadastral	Suprafața (mp)*	Observații / Referințe
35625	Din acte: 25.000 Masurata: 10.005	

\* Suprafața este determinată în planul de proiecție Stereo 70.



## Date referitoare la teren

Crt	Categorie folosință	Intra vilan	Suprafața (mp)	Tarla	Parcelă	Nr. topo	Observații / Referințe
1	arabil	NU	10.005	117	37	-	

## Lungime Segmente

1) Valorile lungimilor segmentelor sunt obținute din proiecție în plan.

Punct început	X / Y	Punct sfârșit	X / Y	Lungime segment (** (m)
1	346.217,567 290.858,961	2	345.484,934 290.737,875	742.572
2	345.484,934 290.737,875	3	345.486,872 290.732,526	5.689
3	345.486,872 290.732,526	4	345.490,123 290.725,019	8.181
4	345.490,123 290.725,019	5	346.216,452 290.845,063	736.182

Punct început	X / Y	Punct sfârșit	X / Y	Lungime segment (** (m)
5	346.216,452 290.845,063	1	346.217,567 290.858,961	13.943

\*\* Lungimile segmentelor sunt determinate în planul de proiecție Stereo 70 și sunt rotunjite la 1 milimetru.

\*\*\* Distanța dintre puncte este formată din segmente cumulate ce sunt mai mici decât valoarea 1 milimetru.





**DATE DESPRE IMOBILUL NR. 9620**

Oficiul de Cadastru și Publicitate Imobiliară DOLJ  
Biroul de Cadastru și Publicitate Imobiliară Craiova

**A. Partea I. Descrierea imobilului**

TEREN Extravilan

Adresa: Jud. Dolj, T 117, P 38

Nr. Crt	Nr cadastral Nr. topografic	Suprafața* (mp)	Observații / Referințe
A1		10.000	Sector cadastral:23 Teren neimprejmuț;

**B. Partea II. Proprietari și acte**

Inscrieri privitoare la dreptul de proprietate și alte drepturi reale		Referințe
/		
Act Administrativ nr. TDP 1387-58815, din 23/01/1995 emis de CJSDPAT DOLJ;		
B1	Intabulare, drept de PROPRIETATE, dobândit prin Reconstituire, cota actuala 1/1, cota initiala 1/1 1) ROTARU M. CONSTANTIN, LIPSA CNP 2) ROTARU M. CRISTIAN, LIPSA CNP 3) ROTARU I. GHIORGHÎȚA, LIPSA CNP	A1

**C. Partea III. SARCINI .**


Inscrieri privind dezmembramintele dreptului de proprietate, drepturi reale de garanție și sarcini	Referințe
NU SUNT	

## Anexa Nr. 1 La Partea I

## Teren

Nr cadastral	Suprafața (mp)*	Observații / Referințe
	10.000	

\* Suprafața este determinată în planul de proiecție Stereo 70.



## Date referitoare la teren

Crt	Categorie folosință	Intra vilan	Suprafața (mp)	Tarla	Parcelă	Nr. topo	Observații / Referințe
1	arabil	NU	10.000	117	38	-	

## Lungime Segmente

1) Valorile lungimilor segmentelor sunt obținute din proiecție în plan.

Punct început	X / Y	Punct sfârșit	X / Y	Lungime segment (** (m)
1	346.218,672 290.872,739	2	345.480,286 290.750,703	748.403
2	345.480,286 290.750,703	3	345.484,934 290.737,875	13.644
3	345.484,934 290.737,875	4	346.217,567 290.858,961	742.572
4	346.217,567 290.858,961	1	346.218,672 290.872,739	13.822

\*\* Lungimile segmentelor sunt determinate în planul de proiecție Stereo 70 și sunt rotunjite la 1 milimetru.

**\*\*\* Distanţa dintre puncte este formată din segmente cumulate ce sunt mai mici decât valoarea 1 milimetru.**



**DATE DESPRE IMOBILUL NR. 9621**

Oficiul de Cadastru și Publicitate Imobiliară DOLJ  
Biroul de Cadastru și Publicitate Imobiliară Craiova

**A. Partea I. Descrierea imobilului**

TEREN Extravilan

Adresa: Jud. Dolj, T 117, P 39

Nr. Crt	Nr cadastral Nr. topografic	Suprafața* (mp)	Observații / Referințe
A1		5.000	Sector cadastral:23 Teren neimprejmuit;

**B. Partea II. Proprietari și acte**

Inscrieri privitoare la dreptul de proprietate și alte drepturi reale		Referințe
/		
Act Administrativ nr. TDP 1646-2188, din 16/02/1995 emis de CJSDPAT DOLJ;		
B1	Intabulare, drept de PROPRIETATE, dobandit prin Reconstituire, cota actuala 1/1, cota initiala 1/1 1) ROTARU G. ECATERINA, LIPSA CNP	A1

**C. Partea III. SARCINI .**


Inscrieri privind dezmembramintele dreptului de proprietate, drepturi reale de garanție și sarcini	Referințe
NU SUNT	

## Anexa Nr. 1 La Partea I

## Teren

Nr cadastral	Suprafața (mp)*	Observații / Referințe
	5.000	

\* Suprafața este determinată în planul de proiecție Stereo 70.



## Date referitoare la teren

Crt	Categorie folosință	Intra vilan	Suprafața (mp)	Tarla	Parcelă	Nr. topo	Observații / Referințe
1	arabil	NU	5.000	117	39	-	

## Lungime Segmente

1) Valorile lungimilor segmentelor sunt obținute din proiecție în plan.

Punct început	X / Y	Punct sfârșit	X / Y	Lungime segment (** (m)
1	346.218,672 290.872,739	2	346.219,222 290.879,589	6.872
2	346.219,222 290.879,589	3	346.136,095 290.865,85	84.255
3	346.136,095 290.865,85	4	346.136,158 290.865,793	0.085
4	346.136,158 290.865,793	5	346.135,358 290.864,899	1.2
5	346.135,358 290.864,899	6	346.134,575 290.865,599	1.05

Punct început	X / Y	Punct sfârșit	X / Y	Lungime segment (** (m)
6	346.134,575 290.865,599	7	345.477,975 290.757,08	665.507
7	345.477,975 290.757,08	8	345.480,286 290.750,703	6.783
8	345.480,286 290.750,703	1	346.218,672 290.872,739	748.403

\*\* Lungimile segmentelor sunt determinate în planul de proiecție Stereo 70 și sunt rotunjite la 1 milimetru.

\*\*\* Distanța dintre puncte este formată din segmente cumulate ce sunt mai mici decât valoarea 1 milimetru.





**DATE DESPRE IMOBILUL NR. 9622**

Oficiul de Cadastru și Publicitate Imobiliară DOLJ  
Biroul de Cadastru și Publicitate Imobiliară Craiova

**A. Partea I. Descrierea imobilului**

TEREN Extravilan

Adresa: Jud. Dolj, T 117, P 40

Nr. Crt	Nr cadastral Nr. topografic	Suprafața* (mp)	Observații / Referințe
A1	35585	5.000	Sector cadastral:23 Teren neimprejmuit;

**B. Partea II. Proprietari și acte**

Inscrieri privitoare la dreptul de proprietate și alte drepturi reale	Referințe
<b>269340 / 29/11/2019</b>	
Act Notarial nr. contract de vanzare aut nr 2666, din 27/11/2019 emis de NP Dragancea Ofelia;	
B1	A1
Intabulare, drept de PROPRIETATE, dobandit prin Conventie, cota actuala 1/1, cota initiala 1/1	
1) RADU ELENA CORINA	
2) RADU MARIN	

**C. Partea III. SARCINI .**

Inscrieri privind dezmembramintele dreptului de proprietate, drepturi reale de garanție și sarcini	Referințe
NU SUNT	

## Anexa Nr. 1 La Partea I

## Teren

Nr cadastral	Suprafața (mp)*	Observații / Referințe
35585	5.000	

\* Suprafața este determinată în planul de proiecție Stereo 70.



## Date referitoare la teren

Crt	Categorie folosință	Intravilan	Suprafața (mp)	Tarla	Parcelă	Nr. topo	Observații / Referințe
1	arabil	NU	5.000	117	40	-	NR. CRT. 45

## Lungime Segmente

1) Valorile lungimilor segmentelor sunt obținute din proiecție în plan.

Punct început	X / Y	Punct sfârșit	X / Y	Lungime segment (** (m)
1	346.219,222 290.879,589	2	346.219,769 290.886,413	6.846
2	346.219,769 290.886,413	3	345.475,673 290.763,433	754.19
3	345.475,673 290.763,433	4	345.477,975 290.757,08	6.757
4	345.477,975 290.757,08	5	346.134,575 290.865,599	665.507
5	346.134,575 290.865,599	6	346.134,464 290.865,699	0.149

Punct început	X / Y	Punct sfârșit	X / Y	Lungime segment (** (m)
6	346.134,464 290.865,699	7	346.135,264 290.866,593	1.2
7	346.135,264 290.866,593	8	346.136,095 290.865,85	1.115
8	346.136,095 290.865,85	1	346.219,222 290.879,589	84.255

\*\* Lungimile segmentelor sunt determinate în planul de proiecție Stereo 70 și sunt rotunjite la 1 milimetru.

\*\*\* Distanța dintre puncte este formată din segmente cumulate ce sunt mai mici decât valoarea 1 milimetru.



**DATE DESPRE IMOBILUL NR. 9623**

Oficiul de Cadastru și Publicitate Imobiliară DOLJ  
Biroul de Cadastru și Publicitate Imobiliară Craiova

**A. Partea I. Descrierea imobilului**

TEREN Extravilan

Adresa: Jud. Dolj, T 117, P 41

Nr. Crt	Nr cadastral Nr. topografic	Suprafața* (mp)	Observații / Referințe
A1	35586	5.000	Sector cadastral:23 Teren neimprejmuit;

**B. Partea II. Proprietari și acte**

Inscrieri privitoare la dreptul de proprietate și alte drepturi reale		Referințe
<b>113537 / 30/05/2019</b>		
Act Notarial nr. Contract de vanzare aut nr. 1762, din 29/05/2019 emis de Budiana Ionut Razvan;		
B1	Intabulare, drept de PROPRIETATE, dobandit prin Conventie, cota actuala 1/1, cota initiala 1/1 1) <b>RADU ELENA CORINA</b> 2) <b>RADU MARIN</b>	A1
B2	se noteaza faptul ca imobilul de sub A1 face parte fin patrimoniul de afectatiune al INTREPRINDERE INDIVIDUALA RADU ELENA CORINA	A1

**C. Partea III. SARCINI .**


Inscrieri privind dezmembramintele dreptului de proprietate, drepturi reale de garanție și sarcini	Referințe
NU SUNT	

## Anexa Nr. 1 La Partea I

## Teren

Nr cadastral	Suprafața (mp)*	Observații / Referințe
35586	5.000	

\* Suprafața este determinată în planul de proiecție Stereo 70.



## Date referitoare la teren

Crt	Categorie folosință	Intravilan	Suprafața (mp)	Tarla	Parcelă	Nr. topo	Observații / Referințe
1	arabil	NU	5.000	117	41	-	NR. CRT. 46

## Lungime Segmente

1) Valorile lungimilor segmentelor sunt obținute din proiecție în plan.

Punct început	X / Y	Punct sfârșit	X / Y	Lungime segment (** (m)
1	346.220,315 290.893,21	2	345.473,381 290.769,761	757.067
2	345.473,381 290.769,761	3	345.475,673 290.763,433	6.73
3	345.475,673 290.763,433	4	346.219,769 290.886,413	754.19
4	346.219,769 290.886,413	1	346.220,315 290.893,21	6.819

\*\* Lungimile segmentelor sunt determinate în planul de proiecție Stereo 70 și sunt rotunjite la 1 milimetru.

**\*\*\* Distanţa dintre puncte este formată din segmente cumulate ce sunt mai mici decât valoarea 1 milimetru.**





**DATE DESPRE IMOBILUL NR. 9624**

Oficiul de Cadastru și Publicitate Imobiliară DOLJ  
Biroul de Cadastru și Publicitate Imobiliară Craiova

**A. Partea I. Descrierea imobilului**

TEREN Extravilan

Adresa: Jud. Dolj, T 117, P 42

Nr. Crt	Nr cadastral Nr. topografic	Suprafața* (mp)	Observații / Referințe
A1		5.000	Sector cadastral:23 Teren neimprejmuit;

**B. Partea II. Proprietari și acte**

Inscrieri privitoare la dreptul de proprietate și alte drepturi reale		Referințe
/		
Hotarare Judecatoreasca nr. SC 2480, din 20/11/2008 emis de JUDECĂTORIA CALAFAT;		
B1	Intabulare, drept de PROPRIETATE, dobandit prin lesire Din Indiviziune, cota actuala 1/1, cota initiala 1/1 1) NICHITA SONIA	A1

**C. Partea III. SARCINI .**


Inscrieri privind dezmembramintele dreptului de proprietate, drepturi reale de garanție și sarcini	Referințe
NU SUNT	

## Anexa Nr. 1 La Partea I

## Teren

Nr cadastral	Suprafața (mp)*	Observații / Referințe
	5.000	

\* Suprafața este determinată în planul de proiecție Stereo 70.



## Date referitoare la teren

Crt	Categorie folosință	Intravilan	Suprafața (mp)	Tarla	Parcelă	Nr. topo	Observații / Referințe
1	arabil	NU	5.000	117	42	-	

## Lungime Segmente

1) Valorile lungimilor segmentelor sunt obținute din proiecție în plan.

Punct început	X / Y	Punct sfârșit	X / Y	Lungime segment (** (m)
1	346.220,858 290.899,981	2	345.471,097 290.776,065	759.932
2	345.471,097 290.776,065	3	345.473,381 290.769,761	6.705
3	345.473,381 290.769,761	4	346.220,315 290.893,21	757.067
4	346.220,315 290.893,21	1	346.220,858 290.899,981	6.793

\*\* Lungimile segmentelor sunt determinate în planul de proiecție Stereo 70 și sunt rotunjite la 1 milimetru.

**\*\*\* Distanţa dintre puncte este formată din segmente cumulate ce sunt mai mici decât valoarea 1 milimetru.**



**DATE DESPRE IMOBILUL NR. 9625**

Oficiul de Cadastru și Publicitate Imobiliară DOLJ  
Biroul de Cadastru și Publicitate Imobiliară Craiova

**A. Partea I. Descrierea imobilului**

TEREN Extravilan

Adresa: Jud. Dolj, T 117, P 43

Nr. Crt	Nr cadastral Nr. topografic	Suprafața* (mp)	Observații / Referințe
A1	34468	5.800	Sector cadastral:23 Teren neimprejmuit;

**B. Partea II. Proprietari și acte**

Inscrieri privitoare la dreptul de proprietate și alte drepturi reale		Referințe
<b>120428 / 16/09/2016</b>		
Act Notarial nr. Contract de intretinere aut nr.2496, din 06/09/2016 emis de NP Budiana Ionut Razvan (Contract de intretinere autentificat sub nr. 2496 din data de 06.09.2016);		
B1	Intabulare, drept de PROPRIETATE, dobandit prin Conventie, cota actuala 1/1, cota initiala 1/1 1) COLCEA ANA CLAUDIA 2) COLCEA PETRE	A1

**C. Partea III. SARCINI**


Inscrieri privind dezmembramintele dreptului de proprietate, drepturi reale de garanție și sarcini		Referințe
<b>120428 / 16/09/2016</b>		
Act Notarial nr. Contract de intretinere aut nr.2496, din 06/09/2016 emis de NP Budiana Ionut Razvan (Contract de intretinere autentificat sub nr. 2496 din data de 06.09.2016);		
C1	Intabulare, drept de IPOTECA LEGALA, Valoare:0 ce are ca obiect plata rentei în bani corespunzătoare întreținerii neexecutate 1) MANDA VLADIMIR	A1

## Anexa Nr. 1 La Partea I

## Teren

Nr cadastral	Suprafața (mp)*	Observații / Referințe
34468	5.800	

\* Suprafața este determinată în planul de proiecție Stereo 70.



## Date referitoare la teren

Crt	Categorie folosință	Intra vilan	Suprafața (mp)	Tarla	Parcelă	Nr. topo	Observații / Referințe
1	arabil	NU	5.800	117	43	-	

## Lungime Segmente

1) Valorile lungimilor segmentelor sunt obținute din proiecție în plan.

Punct început	X / Y	Punct sfârșit	X / Y	Lungime segment (** (m)
1	346.221,486 290.907,804	2	345.468,458 290.783,348	763.243
2	345.468,458 290.783,348	3	345.471,097 290.776,065	7.746
3	345.471,097 290.776,065	4	346.220,858 290.899,981	759.932
4	346.220,858 290.899,981	1	346.221,486 290.907,804	7.848

\*\* Lungimile segmentelor sunt determinate în planul de proiecție Stereo 70 și sunt rotunjite la 1 milimetru.

**\*\*\* Distanţa dintre puncte este formată din segmente cumulate ce sunt mai mici decât valoarea 1 milimetru.**





**DATE DESPRE IMOBILUL NR. 9626**

Oficiul de Cadastru și Publicitate Imobiliară DOLJ  
Biroul de Cadastru și Publicitate Imobiliară Craiova

**A. Partea I. Descrierea imobilului**

TEREN Extravilan

Adresa: Jud. Dolj, T 117, P 44

Nr. Crt	Nr cadastral Nr. topografic	Suprafața* (mp)	Observații / Referințe
A1		5.000	Sector cadastral:23 Teren neimprejmuit;

**B. Partea II. Proprietari și acte**

Inscrieri privitoare la dreptul de proprietate și alte drepturi reale		Referințe
/		
Act Administrativ nr. 2009-15026, din 18/08/1995 emis de CJSDPAT DOLJ;		
B1	Intabulare, drept de PROPRIETATE, dobandit prin Reconstituire, cota actuala 1/1, cota initiala 1/1 1) OLARU P. VLADIMIR, LIPSA CNP 2) OLARU P. GHEORGHE 3) OLARU PETRE, LIPSA CNP	A1

**C. Partea III. SARCINI .**


Inscrieri privind dezmembramintele dreptului de proprietate, drepturi reale de garanție și sarcini	Referințe
NU SUNT	

## Anexa Nr. 1 La Partea I

## Teren

Nr cadastral	Suprafața (mp)*	Observații / Referințe
	5.000	

\* Suprafața este determinată în planul de proiecție Stereo 70.



## Date referitoare la teren

Crt	Categorie folosință	Intravilan	Suprafața (mp)	Tarla	Parcelă	Nr. topo	Observații / Referințe
1	arabil	NU	5.000	117	44	-	

## Lungime Segmente

1) Valorile lungimilor segmentelor sunt obținute din proiecție în plan.

Punct început	X / Y	Punct sfârșit	X / Y	Lungime segment (** (m)
1	346.222,025 290.914,521	2	345.466,192 290.789,601	766.087
2	345.466,192 290.789,601	3	345.468,458 290.783,348	6.651
3	345.468,458 290.783,348	4	346.221,486 290.907,804	763.243
4	346.221,486 290.907,804	1	346.222,025 290.914,521	6.739

\*\* Lungimile segmentelor sunt determinate în planul de proiecție Stereo 70 și sunt rotunjite la 1 milimetru.

**\*\*\* Distanţa dintre puncte este formată din segmente cumulate ce sunt mai mici decât valoarea 1 milimetru.**



**DATE DESPRE IMOBILUL NR. 9627**

Oficiul de Cadastru și Publicitate Imobiliară DOLJ  
Biroul de Cadastru și Publicitate Imobiliară Craiova

**A. Partea I. Descrierea imobilului**

TEREN Extravilan

Adresa: Jud. Dolj, T 117, P 45

Nr. Crt	Nr cadastral Nr. topografic	Suprafața* (mp)	Observații / Referințe
A1	34744	5.000	Sector cadastral:23 Teren neimprejmuit;

**B. Partea II. Proprietari și acte**

Inscrieri privitoare la dreptul de proprietate și alte drepturi reale		Referințe
<b>33189 / 13/03/2017</b>		
Act Notarial nr. CONTRACT DE VANZARE AUT. NR. 803, din 10/03/2017 emis de NP Budiana Ionut Razvan;		
B1	Intabulare, drept de PROPRIETATE, dobandit prin Conventie, cota actuala 1/1, cota initiala 1/1 1) RADU ELENA CORINA 2) RADU MARIN	A1

**C. Partea III. SARCINI .**


Inscrieri privind dezmembramintele dreptului de proprietate, drepturi reale de garanție și sarcini	Referințe
NU SUNT	

## Anexa Nr. 1 La Partea I

## Teren

Nr cadastral	Suprafața (mp)*	Observații / Referințe
34744	5.000	

\* Suprafața este determinată în planul de proiecție Stereo 70.



## Date referitoare la teren

Crt	Categorie folosință	Intravilan	Suprafața (mp)	Tarla	Parcelă	Nr. topo	Observații / Referințe
1	arabil	NU	5.000	117	45	-	

## Lungime Segmente

1) Valorile lungimilor segmentelor sunt obținute din proiecție în plan.

Punct început	X / Y	Punct sfârșit	X / Y	Lungime segment (** (m)
1	346.222,562 290.921,213	2	345.463,972 290.795,837	768.881
2	345.463,972 290.795,837	3	345.464,339 290.794,715	1.18
3	345.464,339 290.794,715	4	345.466,192 290.789,601	5.439
4	345.466,192 290.789,601	5	346.222,025 290.914,521	766.087
5	346.222,025 290.914,521	1	346.222,562 290.921,213	6.714

**\*\* Lungimile segmentelor sunt determinate în planul de proiecție Stereo 70 și sunt rotunjite la 1 milimetru.**

**\*\*\* Distanța dintre puncte este formată din segmente cumulate ce sunt mai mici decât valoarea 1 milimetru.**





**DATE DESPRE IMOBILUL NR. 9628**

Oficiul de Cadastru și Publicitate Imobiliară DOLJ  
Biroul de Cadastru și Publicitate Imobiliară Craiova

**A. Partea I. Descrierea imobilului**

TEREN Extravilan

Adresa: Jud. Dolj, T 117, P 46

Nr. Crt	Nr cadastral Nr. topografic	Suprafața* (mp)	Observații / Referințe
A1		10.000	Sector cadastral:23 Teren neimprejmuit;

**B. Partea II. Proprietari și acte**

Inscrieri privitoare la dreptul de proprietate și alte drepturi reale	Referințe
/	
Act Notarial nr. CM 279, din 21/03/2006 emis de BNP STOENESCU FLOREA;	
B1	A1
Intabulare, drept de PROPRIETATE, dobandit prin Succesiune, cota actuala 1/1, cota initiala 1/1	
1) PORUMBELU ANGELA	

**C. Partea III. SARCINI .**


Inscrieri privind dezmembramintele dreptului de proprietate, drepturi reale de garanție și sarcini	Referințe
NU SUNT	

## Anexa Nr. 1 La Partea I

## Teren

Nr cadastral	Suprafața (mp)*	Observații / Referințe
	10.000	

\* Suprafața este determinată în planul de proiecție Stereo 70.



## Date referitoare la teren

Crt	Categorie folosință	Intravilan	Suprafața (mp)	Tarla	Parcelă	Nr. topo	Observații / Referințe
1	arabil	NU	10.000	117	46	-	

## Lungime Segmente

1) Valorile lungimilor segmentelor sunt obținute din proiecție în plan.

Punct început	X / Y	Punct sfârșit	X / Y	Lungime segment (** (m)
1	345.459,891 290.808,3	2	345.463,972 290.795,837	13.114
2	345.463,972 290.795,837	3	346.222,562 290.921,213	768.881
3	346.222,562 290.921,213	4	346.223,63 290.934,527	13.357
4	346.223,63 290.934,527	1	345.459,891 290.808,3	774.1

\*\* Lungimile segmentelor sunt determinate în planul de proiecție Stereo 70 și sunt rotunjite la 1 milimetru.

**\*\*\* Distanţa dintre puncte este formată din segmente cumulate ce sunt mai mici decât valoarea 1 milimetru.**



**DATE DESPRE IMOBILUL NR. 9629**

Oficiul de Cadastru și Publicitate Imobiliară DOLJ  
Biroul de Cadastru și Publicitate Imobiliară Craiova

**A. Partea I. Descrierea imobilului**

TEREN Extravilan

Adresa: Jud. Dolj, T 117, P 47

Nr. Crt	Nr cadastral Nr. topografic	Suprafața* (mp)	Observații / Referințe
A1		11.430	Sector cadastral:23 Teren neimprejmit;

**B. Partea II. Proprietari și acte**

Inscrieri privitoare la dreptul de proprietate și alte drepturi reale	Referințe
/	
Act Administrativ nr. TDP 1917-15085, din 09/03/1995 emis de CJSDPAT DOLJ;	
B1	A1
Intabulare, drept de PROPRIETATE, dobandit prin Reconstituire, cota actuala 1/1, cota initiala 1/1	
1) SURUGIU D. DUMITRU, LIPSA CNP	

**C. Partea III. SARCINI .**


Inscrieri privind dezmembramintele dreptului de proprietate, drepturi reale de garanție și sarcini	Referințe
NU SUNT	

## Anexa Nr. 1 La Partea I

## Teren

Nr cadastral	Suprafața (mp)*	Observații / Referințe
	11.430	

\* Suprafața este determinată în planul de proiecție Stereo 70.



## Date referitoare la teren

Crt	Categorie folosință	Intravilan	Suprafața (mp)	Tarla	Parcelă	Nr. topo	Observații / Referințe
1	arabil	NU	11.430	117	47	-	

## Lungime Segmente

1) Valorile lungimilor segmentelor sunt obținute din proiecție în plan.

Punct început	X / Y	Punct sfârșit	X / Y	Lungime segment (** (m)
1	345.459,891 290.808,3	2	346.223,63 290.934,527	774.1
2	346.223,63 290.934,527	3	346.224,842 290.949,636	15.158
3	346.224,842 290.949,636	4	346.064,793 290.923,184	162.22
4	346.064,793 290.923,184	5	346.064,789 290.923,183	0.004
5	346.064,789 290.923,183	6	345.455,513 290.822,485	617.541

Punct început	X / Y	Punct sfârșit	X / Y	Lungime segment (** (m)
6	345.455,513 290.822,485	7	345.455,46 290.821,836	0.651
7	345.455,46 290.821,836	1	345.459,891 290.808,3	14.243

\*\* Lungimile segmentelor sunt determinate în planul de proiecție Stereo 70 și sunt rotunjite la 1 milimetru.

\*\*\* Distanța dintre puncte este formată din segmente cumulate ce sunt mai mici decât valoarea 1 milimetru.





**DATE DESPRE IMOBILUL NR. 9630**

Oficiul de Cadastru și Publicitate Imobiliară DOLJ  
Biroul de Cadastru și Publicitate Imobiliară Craiova

**A. Partea I. Descrierea imobilului**

TEREN Extravilan

Adresa: Jud. Dolj, T 117, P 48

Nr. Crt	Nr cadastral Nr. topografic	Suprafața* (mp)	Observații / Referințe
A1		11.700	Sector cadastral:23 Teren neimprejmit;

**B. Partea II. Proprietari și acte**

Inscrieri privitoare la dreptul de proprietate și alte drepturi reale	Referințe
/	
Act Administrativ nr. TDP 1219-58437, din 18/01/1995 emis de CJSDPAT DOLJ;	
B1	A1
Intabulare, drept de PROPRIETATE, dobandit prin Reconstituire, cota actuala 1/1, cota initiala 1/1 1) ISPAS I. MARIN, LIPSA CNP	

**C. Partea III. SARCINI .**


Inscrieri privind dezmembramintele dreptului de proprietate, drepturi reale de garanție și sarcini	Referințe
NU SUNT	

## Anexa Nr. 1 La Partea I

## Teren

Nr cadastral	Suprafața (mp)*	Observații / Referințe
	11.700	

\* Suprafața este determinată în planul de proiecție Stereo 70.



## Date referitoare la teren

Crt	Categorie folosință	Intra vilan	Suprafața (mp)	Tarla	Parcelă	Nr. topo	Observații / Referințe
1	arabil	NU	11.700	117	48	-	

## Lungime Segmente

1) Valorile lungimilor segmentelor sunt obținute din proiecție în plan.

Punct început	X / Y	Punct sfârșit	X / Y	Lungime segment (** (m)
1	345.456,634 290.836,233	2	345.455,513 290.822,485	13.794
2	345.455,513 290.822,485	3	346.064,789 290.923,183	617.541
3	346.064,789 290.923,183	4	346.064,233 290.926,543	3.406
4	346.064,233 290.926,543	5	346.063,833 290.926,096	0.6
5	346.063,833 290.926,096	6	346.062,939 290.926,897	1.2

Punct început	X / Y	Punct sfârșit	X / Y	Lungime segment (** (m)
6	346.062,939 290.926,897	7	346.063,739 290.927,791	1.2
7	346.063,739 290.927,791	8	346.064,633 290.926,99	1.2
8	346.064,633 290.926,99	9	346.064,237 290.926,547	0.594
9	346.064,237 290.926,547	10	346.064,793 290.923,184	3.409
10	346.064,793 290.923,184	11	346.224,842 290.949,636	162.22
11	346.224,842 290.949,636	12	346.226,079 290.965,052	15.466
12	346.226,079 290.965,052	13	345.457,74 290.838,065	778.762
13	345.457,74 290.838,065	1	345.456,634 290.836,233	2.14

\*\* Lungimile segmentelor sunt determinate în planul de proiecție Stereo 70 și sunt rotunjite la 1 milimetru.

\*\*\* Distanța dintre puncte este formată din segmente cumulate ce sunt mai mici decât valoarea 1 milimetru.



**DATE DESPRE IMOBILUL NR. 9631**

Oficiul de Cadastru și Publicitate Imobiliară DOLJ  
Biroul de Cadastru și Publicitate Imobiliară Craiova

**A. Partea I. Descrierea imobilului**

TEREN Extravilan

Adresa: Jud. Dolj, T 117, P 49

Nr. Crt	Nr cadastral Nr. topografic	Suprafața* (mp)	Observații / Referințe
A1		5.000	Sector cadastral:23 Teren neimprejmuit;

**B. Partea II. Proprietari și acte**

Inscrieri privitoare la dreptul de proprietate și alte drepturi reale		Referințe
/		
Act Administrativ nr. TDP 1616-2188, din 07/02/1995 emis de CJSDPAT DOLJ;		
B1	Intabulare, drept de PROPRIETATE, dobandit prin Constituire, cota actuala 1/1, cota initiala 1/1 1) SURUGIU D. ȘTEFAN, LIPSA CNP	A1

**C. Partea III. SARCINI .**


Inscrieri privind dezmembramintele dreptului de proprietate, drepturi reale de garanție și sarcini	Referințe
NU SUNT	

## Anexa Nr. 1 La Partea I

## Teren

Nr cadastral	Suprafața (mp)*	Observații / Referințe
	5.000	

\* Suprafața este determinată în planul de proiecție Stereo 70.



## Date referitoare la teren

Crt	Categorie folosință	Intravilan	Suprafața (mp)	Tarla	Parcelă	Nr. topo	Observații / Referințe
1	arabil	NU	5.000	117	49	-	

## Lungime Segmente

1) Valorile lungimilor segmentelor sunt obținute din proiecție în plan.

Punct început	X / Y	Punct sfârșit	X / Y	Lungime segment (** (m)
1	345.457,74 290.838,065	2	346.226,079 290.965,052	778.762
2	346.226,079 290.965,052	3	346.226,61 290.971,665	6.634
3	346.226,61 290.971,665	4	345.462,723 290.845,413	774.25
4	345.462,723 290.845,413	5	345.460,182 290.842,109	4.168
5	345.460,182 290.842,109	1	345.457,74 290.838,065	4.724

**\*\* Lungimile segmentelor sunt determinate în planul de proiecție Stereo 70 și sunt rotunjite la 1 milimetru.**

**\*\*\* Distanța dintre puncte este formată din segmente cumulate ce sunt mai mici decât valoarea 1 milimetru.**





**DATE DESPRE IMOBILUL NR. 9632**

Oficiul de Cadastru și Publicitate Imobiliară DOLJ  
Biroul de Cadastru și Publicitate Imobiliară Craiova

**A. Partea I. Descrierea imobilului**

TEREN Extravilan

Adresa: Jud. Dolj, T 117, P 50

Nr. Crt	Nr cadastral Nr. topografic	Suprafața* (mp)	Observații / Referințe
A1		32.600	Sector cadastral:23 Teren neimprejmuit;

**B. Partea II. Proprietari și acte**

Inscrieri privitoare la dreptul de proprietate și alte drepturi reale	Referințe
/	
Act Administrativ nr. TDP 1214-58437, din 18/01/1995 emis de CJSDPAT DOLJ;	
B1	A1
Intabulare, drept de PROPRIETATE, dobandit prin Reconstituire, cota actuala 1/1, cota initiala 1/1 1) STĂNCUȚ I. ION, LIPSA CNP	

**C. Partea III. SARCINI .**


Inscrieri privind dezmembramintele dreptului de proprietate, drepturi reale de garanție și sarcini	Referințe
NU SUNT	

## Anexa Nr. 1 La Partea I

## Teren

Nr cadastral	Suprafața (mp)*	Observații / Referințe
	32.600	

\* Suprafața este determinată în planul de proiecție Stereo 70.



## Date referitoare la teren

Crt	Categorie folosință	Intravilan	Suprafața (mp)	Tarla	Parcelă	Nr. topo	Observații / Referințe
1	arabil	NU	32.600	117	50	-	

## Lungime Segmente

1) Valorile lungimilor segmentelor sunt obținute din proiecție în plan.

Punct început	X / Y	Punct sfârșit	X / Y	Lungime segment (** (m)
1	345.462,723 290.845,413	2	346.226,61 290.971,665	774.25
2	346.226,61 290.971,665	3	346.228,99 291.001,334	29.764
3	346.228,99 291.001,334	4	346.230,185 291.015,832	14.547
4	346.230,185 291.015,832	5	346.002,772 290.978,246	230.498
5	346.002,772 290.978,246	6	346.002,767 290.978,245	0.005

Punct început	X / Y	Punct sfârșit	X / Y	Lungime segment (** (m)
6	346.002,767 290.978,245	7	345.495,614 290.894,426	514.033
7	345.495,614 290.894,426	8	345.489,973 290.883,524	12.275
8	345.489,973 290.883,524	9	345.482,691 290.873,045	12.761
9	345.482,691 290.873,045	10	345.473,931 290.860,738	15.106
10	345.473,931 290.860,738	11	345.465,726 290.849,317	14.063
11	345.465,726 290.849,317	1	345.462,723 290.845,413	4.925

\*\* Lungimile segmentelor sunt determinate în planul de proiecție Stereo 70 și sunt rotunjite la 1 milimetru.

\*\*\* Distanța dintre puncte este formată din segmente cumulate ce sunt mai mici decât valoarea 1 milimetru.



**DATE DESPRE IMOBILUL NR. 9633**

Oficiul de Cadastru și Publicitate Imobiliară DOLJ  
Biroul de Cadastru și Publicitate Imobiliară Craiova

**A. Partea I. Descrierea imobilului**

TEREN Extravilan

Adresa: Jud. Dolj, T 117, P 57

Nr. Crt	Nr cadastral Nr. topografic	Suprafața* (mp)	Observații / Referințe
A1		8.300	Sector cadastral:23 Teren neimprejmuit;

**B. Partea II. Proprietari și acte**

Inscrieri privitoare la dreptul de proprietate și alte drepturi reale	Referințe
/	
Act Administrativ nr. TDP 2714-48356, din 07/10/1998 emis de CJSDPAT DOLJ;	
B1	A1
Intabulare, drept de PROPRIETATE, dobandit prin Reconstituire, cota actuala 1/1, cota initiala 1/1	
1) SPÎNU I. GHEORGHE, LIPSA CNP	

**C. Partea III. SARCINI .**

Inscrieri privind dezmembramintele dreptului de proprietate, drepturi reale de garanție și sarcini	Referințe
NU SUNT	

## Anexa Nr. 1 La Partea I

## Teren

Nr cadastral	Suprafața (mp)*	Observații / Referințe
	8.300	

\* Suprafața este determinată în planul de proiecție Stereo 70.



## Date referitoare la teren

Crt	Categorie folosință	Intravilan	Suprafața (mp)	Tarla	Parcelă	Nr. topo	Observații / Referințe
1	arabil	NU	8.300	117	57	-	

## Lungime Segmente

1) Valorile lungimilor segmentelor sunt obținute din proiecție în plan.

Punct început	X / Y	Punct sfârșit	X / Y	Lungime segment (** (m)
1	345.496,47 290.896,079	2	345.495,614 290.894,426	1.861
2	345.495,614 290.894,426	3	346.002,767 290.978,245	514.033
3	346.002,767 290.978,245	4	346.002,438 290.980,236	2.018
4	346.002,438 290.980,236	5	346.002,037 290.979,788	0.601
5	346.002,037 290.979,788	6	346.001,143 290.980,589	1.2

Punct început	X / Y	Punct sfârşit	X / Y	Lungime segment (** (m)
6	346.001,143 290.980,589	7	346.001,944 290.981,483	1.2
7	346.001,944 290.981,483	8	346.002,838 290.980,683	1.2
8	346.002,838 290.980,683	9	346.002,441 290.980,239	0.596
9	346.002,441 290.980,239	10	346.002,772 290.978,246	2.02
10	346.002,772 290.978,246	11	346.230,185 291.015,832	230.498
11	346.230,185 291.015,832	12	346.231,132 291.027,312	11.519
12	346.231,132 291.027,312	13	345.498,746 290.906,267	742.321
13	345.498,746 290.906,267	14	345.498,562 290.903,787	2.487
14	345.498,562 290.903,787	1	345.496,47 290.896,079	7.987

\*\* Lungimile segmentelor sunt determinate în planul de proiecție Stereo 70 și sunt rotunjite la 1 milimetru.

\*\*\* Distanța dintre puncte este formată din segmente cumulate ce sunt mai mici decât valoarea 1 milimetru.





**DATE DESPRE IMOBILUL NR. 9634**

Oficiul de Cadastru și Publicitate Imobiliară DOLJ  
Biroul de Cadastru și Publicitate Imobiliară Craiova

**A. Partea I. Descrierea imobilului**

TEREN Extravilan

Adresa: Jud. Dolj, T 117, P 58

Nr. Crt	Nr cadastral Nr. topografic	Suprafața* (mp)	Observații / Referințe
A1		5.000	Sector cadastral:23 Teren neimprejmuit;

**B. Partea II. Proprietari și acte**

Inscrieri privitoare la dreptul de proprietate și alte drepturi reale		Referințe
/		
Act Administrativ nr. TDP 633-15010, din 06/01/1994 emis de CJSDPAT DOLJ;		
B1	Intabulare, drept de PROPRIETATE, dobandit prin Reconstituire, cota actuala 1/1, cota initiala 1/1 1) <b>MATEIAȘ ȘT. MARIN</b> , LIPSA CNP 2) <b>MATEIAȘ ȘT ILIE</b> , LIPSA CNP	A1

**C. Partea III. SARCINI .**


Inscrieri privind dezmembramintele dreptului de proprietate, drepturi reale de garanție și sarcini	Referințe
NU SUNT	

## Anexa Nr. 1 La Partea I

## Teren

Nr cadastral	Suprafața (mp)*	Observații / Referințe
	5.000	

\* Suprafața este determinată în planul de proiecție Stereo 70.



## Date referitoare la teren

Crt	Categorie folosință	Intravilan	Suprafața (mp)	Tarla	Parcelă	Nr. topo	Observații / Referințe
1	arabil	NU	5.000	117	58	-	

## Lungime Segmente

1) Valorile lungimilor segmentelor sunt obținute din proiecție în plan.

Punct început	X / Y	Punct sfârșit	X / Y	Lungime segment (** (m)
1	345.498,746 290.906,267	2	346.231,132 291.027,312	742.321
2	346.231,132 291.027,312	3	346.231,703 291.034,233	6.945
3	346.231,703 291.034,233	4	345.499,244 290.913,176	742.395
4	345.499,244 290.913,176	5	345.499,223 290.912,707	0.469
5	345.499,223 290.912,707	1	345.498,746 290.906,267	6.458

**\*\* Lungimile segmentelor sunt determinate în planul de proiecție Stereo 70 și sunt rotunjite la 1 milimetru.**

**\*\*\* Distanța dintre puncte este formată din segmente cumulate ce sunt mai mici decât valoarea 1 milimetru.**



**DATE DESPRE IMOBILUL NR. 9635**

Oficiul de Cadastru și Publicitate Imobiliară DOLJ  
Biroul de Cadastru și Publicitate Imobiliară Craiova

**A. Partea I. Descrierea imobilului**

TEREN Extravilan

Adresa: Jud. Dolj, T 117, P 59

Nr. Crt	Nr cadastral Nr. topografic	Suprafața* (mp)	Observații / Referințe
A1		5.000	Sector cadastral:23 Teren neimprejmuit;

**B. Partea II. Proprietari și acte**

Inscrieri privitoare la dreptul de proprietate și alte drepturi reale	Referințe
/	
Act Administrativ nr. TDP 2534-45298, din 21/01/1997 emis de CJSDPAT DOLJ;	
B1	A1
Intabulare, drept de PROPRIETATE, dobandit prin Reconstituire, cota actuala 1/1, cota initiala 1/1	
1) MATEIAȘ ȘT MARIN, LIPSA CNP	
2) MATEIAȘ ȘT ILIE, LIPSA CNP	

**C. Partea III. SARCINI .**


Inscrieri privind dezmembramintele dreptului de proprietate, drepturi reale de garanție și sarcini	Referințe
NU SUNT	

## Anexa Nr. 1 La Partea I

## Teren

Nr cadastral	Suprafața (mp)*	Observații / Referințe
	5.000	

\* Suprafața este determinată în planul de proiecție Stereo 70.



## Date referitoare la teren

Crt	Categorie folosință	Intravilan	Suprafața (mp)	Tarla	Parcelă	Nr. topo	Observații / Referințe
1	arabil	NU	5.000	117	59	-	

## Lungime Segmente

1) Valorile lungimilor segmentelor sunt obținute din proiecție în plan.

Punct început	X / Y	Punct sfârșit	X / Y	Lungime segment (** (m)
1	345.499,244 290.913,176	2	346.231,703 291.034,233	742.395
2	346.231,703 291.034,233	3	346.232,273 291.041,152	6.942
3	346.232,273 291.041,152	4	345.499,553 290.920,052	742.66
4	345.499,553 290.920,052	1	345.499,244 290.913,176	6.883

\*\* Lungimile segmentelor sunt determinate în planul de proiecție Stereo 70 și sunt rotunjite la 1 milimetru.

**\*\*\* Distanţa dintre puncte este formată din segmente cumulate ce sunt mai mici decât valoarea 1 milimetru.**





**DATE DESPRE IMOBILUL NR. 9636**

Oficiul de Cadastru și Publicitate Imobiliară DOLJ  
 Biroul de Cadastru și Publicitate Imobiliară Craiova

**A. Partea I. Descrierea imobilului**

TEREN Extravilan

Adresa: Jud. Dolj, T 117, P 60

Nr. Crt	Nr cadastral Nr. topografic	Suprafața* (mp)	Observații / Referințe
A1	33192	5.000	Sector cadastral:23 Teren neimprejmuit;

**B. Partea II. Proprietari și acte**

Inscrieri privitoare la dreptul de proprietate și alte drepturi reale	Referințe
<b>21320 / 27/02/2015</b>	
Hotarare Judecatoreasca nr. Sentinta civila nr 988, din 12/05/2014 emis de JUDECATORIA CALAFAT;	
B1	A1
Intabulare, drept de PROPRIETATE, dobandit prin Hotarare Judecatoreasca, cota actuala 1/1, cota initiala 1/1 1) <b>RADU MARIN</b>	

**C. Partea III. SARCINI .**


Inscrieri privind dezmembramintele dreptului de proprietate, drepturi reale de garanție și sarcini	Referințe
NU SUNT	

## Anexa Nr. 1 La Partea I

## Teren

Nr cadastral	Suprafața (mp)*	Observații / Referințe
33192	5.000	

\* Suprafața este determinată în planul de proiecție Stereo 70.



## Date referitoare la teren

Crt	Categorie folosință	Intravilan	Suprafața (mp)	Tarla	Parcelă	Nr. topo	Observații / Referințe
1	arabil	NU	5.000	117	60	-	

## Lungime Segmente

1) Valorile lungimilor segmentelor sunt obținute din proiecție în plan.

Punct început	X / Y	Punct sfârșit	X / Y	Lungime segment (** (m)
1	345.499,553 290.920,052	2	346.232,273 291.041,152	742.66
2	346.232,273 291.041,152	3	346.232,843 291.048,068	6.939
3	346.232,843 291.048,068	4	345.499,309 290.926,833	743.485
4	345.499,309 290.926,833	5	345.499,663 290.922,508	4.339
5	345.499,663 290.922,508	1	345.499,553 290.920,052	2.458

**\*\* Lungimile segmentelor sunt determinate în planul de proiecție Stereo 70 și sunt rotunjite la 1 milimetru.**

**\*\*\* Distanța dintre puncte este formată din segmente cumulate ce sunt mai mici decât valoarea 1 milimetru.**



**DATE DESPRE IMOBILUL NR. 9637**

Oficiul de Cadastru și Publicitate Imobiliară DOLJ  
Biroul de Cadastru și Publicitate Imobiliară Craiova

**A. Partea I. Descrierea imobilului**

TEREN Extravilan

Adresa: Jud. Dolj, T 117, P 61

Nr. Crt	Nr cadastral Nr. topografic	Suprafața* (mp)	Observații / Referințe
A1		5.500	Sector cadastral:23 Teren neimprejmuit;

**B. Partea II. Proprietari și acte**

Inscrieri privitoare la dreptul de proprietate și alte drepturi reale	Referințe
/	
Act Administrativ nr. TDP 634-15010, din 06/01/1994 emis de CJSDPAT DOLJ;	
B1	A1
Intabulare, drept de PROPRIETATE, dobandit prin Reconstituire, cota actuala 1/1, cota initiala 1/1 1) <b>BICĂ V. MARIN</b> , LIPSA CNP	

**C. Partea III. SARCINI .**


Inscrieri privind dezmembramintele dreptului de proprietate, drepturi reale de garanție și sarcini	Referințe
NU SUNT	

## Anexa Nr. 1 La Partea I

## Teren

Nr cadastral	Suprafaţa (mp)*	Observații / Referințe
	5.500	

\* Suprafața este determinată în planul de proiecție Stereo 70.



## Date referitoare la teren

Crt	Categorie folosință	Intravilan	Suprafața (mp)	Tarla	Parcelă	Nr. topo	Observații / Referințe
1	arabil	NU	5.500	117	61	-	

## Lungime Segmente

1) Valorile lungimilor segmentelor sunt obținute din proiecție în plan.

Punct început	X / Y	Punct sfârșit	X / Y	Lungime segment (** (m)
1	345.499,309 290.926,833	2	346.232,843 291.048,068	743.485
2	346.232,843 291.048,068	3	346.233,47 291.055,663	7.621
3	346.233,47 291.055,663	4	345.498,703 290.934,224	744.735
4	345.498,703 290.934,224	1	345.499,309 290.926,833	7.416

\*\* Lungimile segmentelor sunt determinate în planul de proiecție Stereo 70 și sunt rotunjite la 1 milimetru.

**\*\*\* Distanţa dintre puncte este formată din segmente cumulate ce sunt mai mici decât valoarea 1 milimetru.**





**DATE DESPRE IMOBILUL NR. 9638**

Oficiul de Cadastru și Publicitate Imobiliară DOLJ  
Biroul de Cadastru și Publicitate Imobiliară Craiova

**A. Partea I. Descrierea imobilului**

TEREN Extravilan

Adresa: Jud. Dolj, T 117, P 62

Nr. Crt	Nr cadastral Nr. topografic	Suprafața* (mp)	Observații / Referințe
A1	33719	5.321	Sector cadastral:23 Teren neimprejmuit;

**B. Partea II. Proprietari și acte**

Inscrieri privitoare la dreptul de proprietate și alte drepturi reale		Referințe
<b>106132 / 04/09/2015</b>		
Hotarare Judecatoreasca nr. Sentinta Civila nr 2020, din 06/10/2014 emis de Judecatoria Calafat dosar nr 2403/201/2014;		
B1	Intabulare, drept de PROPRIETATE, dobandit prin Hotarare Judecatoreasca, cota actuala 1/1, cota initiala 1/1 1) RADU MARIN	A1

**C. Partea III. SARCINI .**


Inscrieri privind dezmembramintele dreptului de proprietate, drepturi reale de garanție și sarcini	Referințe
NU SUNT	

## Anexa Nr. 1 La Partea I

## Teren

Nr cadastral	Suprafața (mp)*	Observații / Referințe
33719	5.321	

\* Suprafața este determinată în planul de proiecție Stereo 70.



## Date referitoare la teren

Crt	Categorie folosință	Intravilan	Suprafața (mp)	Tarla	Parcelă	Nr. topo	Observații / Referințe
1	arabil	NU	5.321	117	62	-	

## Lungime Segmente

1) Valorile lungimilor segmentelor sunt obținute din proiecție în plan.

Punct început	X / Y	Punct sfârșit	X / Y	Lungime segment (** (m)
1	345.498,703 290.934,224	2	346.233,47 291.055,663	744.735
2	346.233,47 291.055,663	3	346.234,074 291.062,999	7.361
3	346.234,074 291.062,999	4	345.498,118 290.941,364	745.94
4	345.498,118 290.941,364	1	345.498,703 290.934,224	7.164

\*\* Lungimile segmentelor sunt determinate în planul de proiecție Stereo 70 și sunt rotunjite la 1 milimetru.

**\*\*\* Distanţa dintre puncte este formată din segmente cumulate ce sunt mai mici decât valoarea 1 milimetru.**



**DATE DESPRE IMOBILUL NR. 9639**

Oficiul de Cadastru și Publicitate Imobiliară DOLJ  
 Biroul de Cadastru și Publicitate Imobiliară Craiova

**A. Partea I. Descrierea imobilului**

TEREN Extravilan

Adresa: Jud. Dolj, T 117, P 63

Nr. Crt	Nr cadastral Nr. topografic	Suprafața* (mp)	Observații / Referințe
A1	32290	5.938	Sector cadastral:23 Teren neimprejmuit;

**B. Partea II. Proprietari și acte**

Inscrieri privitoare la dreptul de proprietate și alte drepturi reale		Referințe
<b>10303 / 06/02/2013</b>		
Hotarare Judecatoreasca nr. sentuinta civila nr 589/2012, din 19/04/2012 emis de Judecatoria Calafat dosar nr 263/201/2012;		
B1	Intabulare, drept de PROPRIETATE, dobandit prin Hotarare Judecatoreasca, cota actuala 1/1, cota initiala 1/1 1) <b>BICU LAURENTIU</b> <i>OBSERVATII: SIRBU VASILE</i>	A1

**C. Partea III. SARCINI .**


Inscrieri privind dezmembramintele dreptului de proprietate, drepturi reale de garanție și sarcini	Referințe
NU SUNT	

## Anexa Nr. 1 La Partea I

## Teren

Nr cadastral	Suprafața (mp)*	Observații / Referințe
32290	5.938	

\* Suprafața este determinată în planul de proiecție Stereo 70.



## Date referitoare la teren

Crt	Categorie folosință	Intra vilan	Suprafața (mp)	Tarla	Parcelă	Nr. topo	Observații / Referințe
1	arabil	NU	5.938	117	63	-	

## Lungime Segmente

1) Valorile lungimilor segmentelor sunt obținute din proiecție în plan.

Punct început	X / Y	Punct sfârșit	X / Y	Lungime segment (** (m)
1	345.498,118 290.941,364	2	346.234,074 291.062,999	745.94
2	346.234,074 291.062,999	3	346.234,748 291.071,171	8.2
3	346.234,748 291.071,171	4	345.497,466 290.949,317	747.284
4	345.497,466 290.949,317	1	345.498,118 290.941,364	7.98

\*\* Lungimile segmentelor sunt determinate în planul de proiecție Stereo 70 și sunt rotunjite la 1 milimetru.

**\*\*\* Distanţa dintre puncte este formată din segmente cumulate ce sunt mai mici decât valoarea 1 milimetru.**





**DATE DESPRE IMOBILUL NR. 9640**

Oficiul de Cadastru și Publicitate Imobiliară DOLJ  
Biroul de Cadastru și Publicitate Imobiliară Craiova

**A. Partea I. Descrierea imobilului**

TEREN Extravilan

Adresa: Jud. Dolj, T 117, P 64

Nr. Crt	Nr cadastral Nr. topografic	Suprafața* (mp)	Observații / Referințe
A1	33316	3.356	Sector cadastral:23 Teren neimprejmuit;

**B. Partea II. Proprietari și acte**

Inscrieri privitoare la dreptul de proprietate și alte drepturi reale		Referințe
<b>46907 / 29/04/2015</b>		
Hotarare Judecatoreasca nr. SENTINTA CIVILA NR 1851, din 18/10/2011 emis de JUDECATORIA CALAFAT (dosar nr. 3183/201/2011);		
B1	Intabulare, drept de PROPRIETATE, dobandit prin Hotarare Judecatoreasca, cota actuala 1/1, cota initiala 1/1 1) TARTEA SIVIU-IONUT	A1

**C. Partea III. SARCINI .**


Inscrieri privind dezmembramintele dreptului de proprietate, drepturi reale de garanție și sarcini	Referințe
NU SUNT	

## Anexa Nr. 1 La Partea I

## Teren

Nr cadastral	Suprafața (mp)*	Observații / Referințe
33316	3.356	

\* Suprafața este determinată în planul de proiecție Stereo 70.



## Date referitoare la teren

Crt	Categorie folosință	Intravilan	Suprafața (mp)	Tarla	Parcelă	Nr. topo	Observații / Referințe
1	arabil	NU	3.356	117	64	-	

## Lungime Segmente

1) Valorile lungimilor segmentelor sunt obținute din proiecție în plan.

Punct început	X / Y	Punct sfârșit	X / Y	Lungime segment (** (m)
1	345.497,466 290.949,317	2	346.234,748 291.071,171	747.284
2	346.234,748 291.071,171	3	346.235,129 291.075,783	4.628
3	346.235,129 291.075,783	4	345.496,975 290.953,785	748.168
4	345.496,975 290.953,785	5	345.497,461 290.949,379	4.433
5	345.497,461 290.949,379	1	345.497,466 290.949,317	0.062

**\*\* Lungimile segmentelor sunt determinate în planul de proiecție Stereo 70 și sunt rotunjite la 1 milimetru.**

**\*\*\* Distanța dintre puncte este formată din segmente cumulate ce sunt mai mici decât valoarea 1 milimetru.**



**DATE DESPRE IMOBILUL NR. 9641**

Oficiul de Cadastru și Publicitate Imobiliară DOLJ  
Biroul de Cadastru și Publicitate Imobiliară Craiova

**A. Partea I. Descrierea imobilului**

TEREN Extravilan

Adresa: Jud. Dolj, T 117, P 65

Nr. Crt	Nr cadastral Nr. topografic	Suprafața* (mp)	Observații / Referințe
A1		5.063	Sector cadastral:23 Teren neimprejmuit;

**B. Partea II. Proprietari și acte**

Inscrieri privitoare la dreptul de proprietate și alte drepturi reale		Referințe
/		
Act Administrativ nr. TDP 2520-45298, din 11/01/1997 emis de CJSDPAT DOLJ;		
B1	Intabulare, drept de PROPRIETATE, dobandit prin Reconstituire, cota actuala 1/1, cota initiala 1/1 1) CROITORU I. EMIL, LIPSA CNP	A1

**C. Partea III. SARCINI .**


Inscrieri privind dezmembramintele dreptului de proprietate, drepturi reale de garanție și sarcini	Referințe
NU SUNT	

## Anexa Nr. 1 La Partea I

## Teren

Nr cadastral	Suprafața (mp)*	Observații / Referințe
	5.063	

\* Suprafața este determinată în planul de proiecție Stereo 70.



## Date referitoare la teren

Crt	Categorie folosință	Intravilan	Suprafața (mp)	Tarla	Parcelă	Nr. topo	Observații / Referințe
1	arabil	NU	5.063	117	65	-	

## Lungime Segmente

1) Valorile lungimilor segmentelor sunt obținute din proiecție în plan.

Punct început	X / Y	Punct sfârșit	X / Y	Lungime segment (** (m)
1	345.496,975 290.953,785	2	346.235,129 291.075,783	748.168
2	346.235,129 291.075,783	3	346.235,701 291.082,731	6.972
3	346.235,701 291.082,731	4	345.939,167 291.033,721	300.557
4	345.939,167 291.033,721	5	345.939,162 291.033,72	0.005
5	345.939,162 291.033,72	6	345.496,231 290.960,515	448.94

Punct început	X / Y	Punct sfârșit	X / Y	Lungime segment (** (m)
6	345.496,231 290.960,515	1	345.496,975 290.953,785	6.771

\*\* Lungimile segmentelor sunt determinate în planul de proiecție Stereo 70 și sunt rotunjite la 1 milimetru.

\*\*\* Distanța dintre puncte este formată din segmente cumulate ce sunt mai mici decât valoarea 1 milimetru.





**DATE DESPRE IMOBILUL NR. 9642**

Oficiul de Cadastru și Publicitate Imobiliară DOLJ  
Biroul de Cadastru și Publicitate Imobiliară Craiova

**A. Partea I. Descrierea imobilului**

TEREN Extravilan

Adresa: Jud. Dolj, T 117, P 66

Nr. Crt	Nr cadastral Nr. topografic	Suprafața* (mp)	Observații / Referințe
A1		10.000	Sector cadastral:23 Teren neimprejmuit;

**B. Partea II. Proprietari și acte**

Inscrieri privitoare la dreptul de proprietate și alte drepturi reale		Referințe
/		
Act Administrativ nr. TDP 2532-45298, din 12/01/1997 emis de CJSDPAT DOLJ (defunct conform certificat de deces Seria DR, nr. 21/18.03.2003);		
B1	Intabulare, drept de PROPRIETATE, dobandit prin Reconstituire, cota actuala 1/1, cota initiala 1/1 1) <b>URSAN S MARIA</b> DEFUNCT:Da 2) <b>NEAGOE ANA</b> , LIPSA CNP	A1

**C. Partea III. SARCINI .**

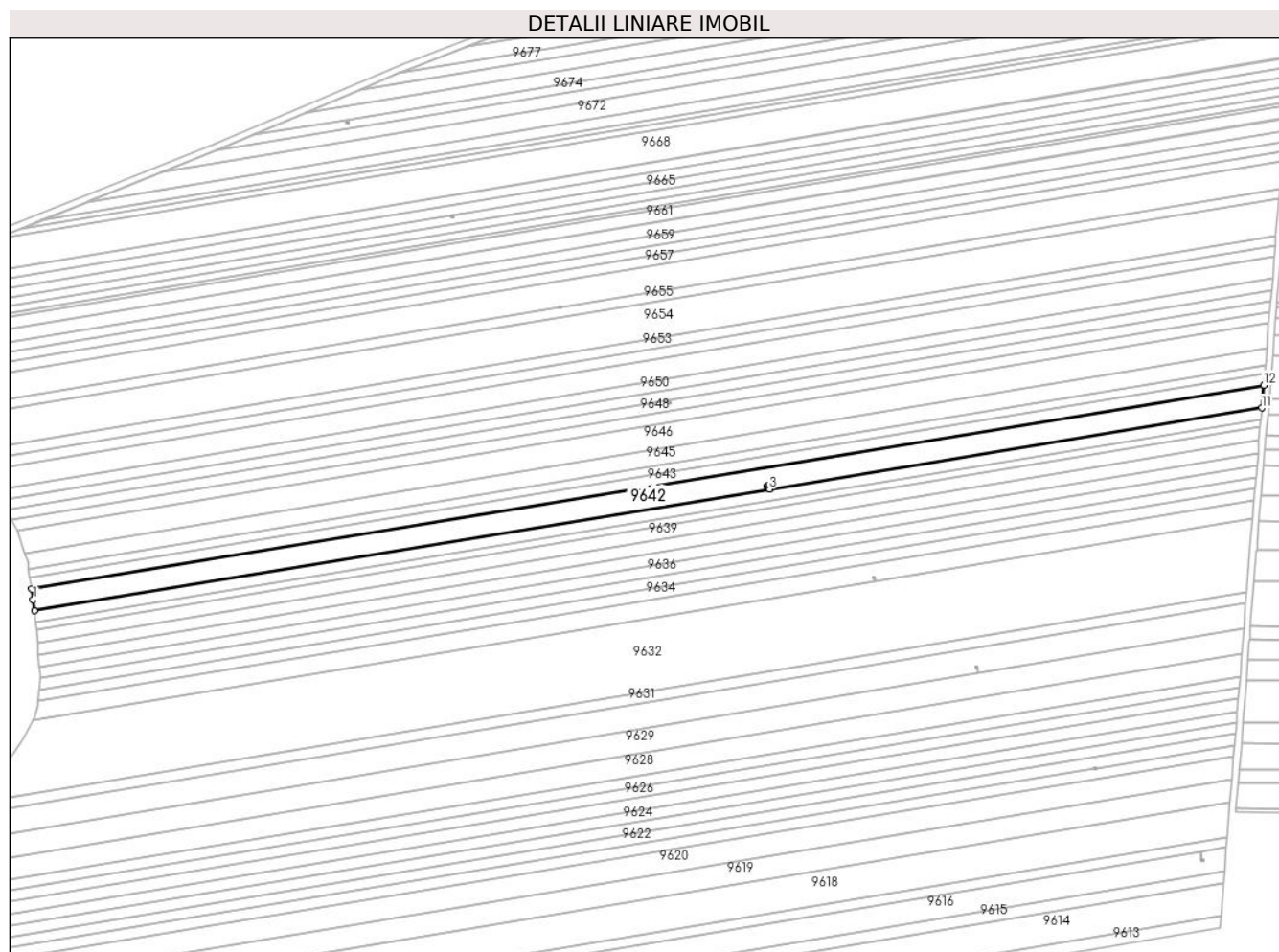
Inscrieri privind dezmembramintele dreptului de proprietate, drepturi reale de garanție și sarcini	Referințe
NU SUNT	

## Anexa Nr. 1 La Partea I

## Teren

Nr cadastral	Suprafața (mp)*	Observații / Referințe
	10.000	

\* Suprafața este determinată în planul de proiecție Stereo 70.



## Date referitoare la teren

Crt	Categorie folosință	Intravilan	Suprafața (mp)	Tarla	Parcelă	Nr. topo	Observații / Referințe
1	arabil	NU	10.000	117	66	-	

## Lungime Segmente

1) Valorile lungimilor segmentelor sunt obținute din proiecție în plan.

Punct început	X / Y	Punct sfârșit	X / Y	Lungime segment (** (m)
1	345.495,479 290.967,329	2	345.496,231 290.960,515	6.855
2	345.496,231 290.960,515	3	345.939,162 291.033,72	448.94
3	345.939,162 291.033,72	4	345.938,927 291.035,145	1.444
4	345.938,927 291.035,145	5	345.938,526 291.034,698	0.601
5	345.938,526 291.034,698	6	345.937,632 291.035,499	1.2

Punct început	X / Y	Punct sfârșit	X / Y	Lungime segment (** (m)
6	345.937,632 291.035,499	7	345.938,432 291.036,393	1.2
7	345.938,432 291.036,393	8	345.939,327 291.035,592	1.201
8	345.939,327 291.035,592	9	345.938,93 291.035,149	0.595
9	345.938,93 291.035,149	10	345.939,167 291.033,721	1.448
10	345.939,167 291.033,721	11	346.235,701 291.082,731	300.557
11	346.235,701 291.082,731	12	346.236,83 291.096,418	13.733
12	346.236,83 291.096,418	13	345.494,567 290.973,74	752.333
13	345.494,567 290.973,74	1	345.495,479 290.967,329	6.476

\*\* Lungimile segmentelor sunt determinate în planul de proiecție Stereo 70 și sunt rotunjite la 1 milimetru.

\*\*\* Distanța dintre puncte este formată din segmente cumulate ce sunt mai mici decât valoarea 1 milimetru.



**DATE DESPRE IMOBILUL NR. 9643**

Oficiul de Cadastru și Publicitate Imobiliară DOLJ  
 Biroul de Cadastru și Publicitate Imobiliară Craiova

**A. Partea I. Descrierea imobilului**

TEREN Extravilan

Adresa: Jud. Dolj, T 117, P 67

Nr. Crt	Nr cadastral Nr. topografic	Suprafața* (mp)	Observații / Referințe
A1	33125	5.152	Sector cadastral:23 Teren neimprejmuit;

**B. Partea II. Proprietari și acte**

Inscrieri privitoare la dreptul de proprietate și alte drepturi reale	Referințe
<b>152055 / 11/12/2014</b>	
Hotarare Judecatoreasca nr. Sentinta civila nr 1523, din 16/09/2013 emis de Judecatoria Calafat;	
B1	A1
Intabulare, drept de PROPRIETATE, dobandit prin Hotarare Judecatoreasca, cota actuala 1/1, cota initiala 1/1	
1) <b>RADU MARIN</b>	

**C. Partea III. SARCINI .**

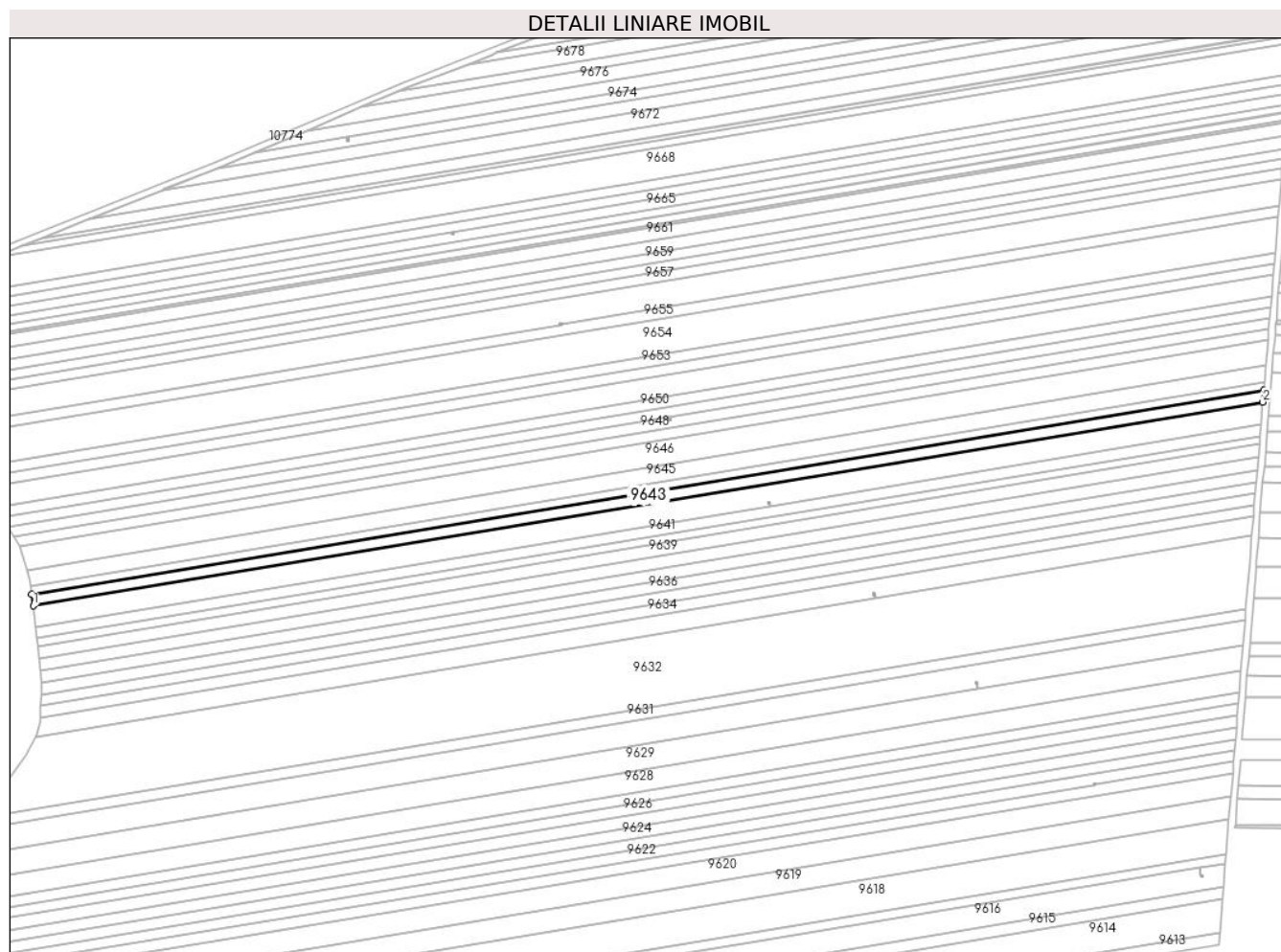
Inscrieri privind dezmembramintele dreptului de proprietate, drepturi reale de garanție și sarcini	Referințe
NU SUNT	

## Anexa Nr. 1 La Partea I

## Teren

Nr cadastral	Suprafața (mp)*	Observații / Referințe
33125	5.152	

\* Suprafața este determinată în planul de proiecție Stereo 70.



## Date referitoare la teren

Crt	Categorie folosință	Intra vilan	Suprafața (mp)	Tarla	Parcelă	Nr. topo	Observații / Referințe
1	arabil	NU	5.152	117	67	-	

## Lungime Segmente

1) Valorile lungimilor segmentelor sunt obținute din proiecție în plan.

Punct început	X / Y	Punct sfârșit	X / Y	Lungime segment (** (m)
1	345.494,567 290.973,74	2	346.236,83 291.096,418	752.333
2	346.236,83 291.096,418	3	346.237,41 291.103,447	7.053
3	346.237,41 291.103,447	4	345.493,604 290.980,515	753.896
4	345.493,604 290.980,515	1	345.494,567 290.973,74	6.843

\*\* Lungimile segmentelor sunt determinate în planul de proiecție Stereo 70 și sunt rotunjite la 1 milimetru.

**\*\*\* Distanţa dintre puncte este formată din segmente cumulate ce sunt mai mici decât valoarea 1 milimetru.**





**DATE DESPRE IMOBILUL NR. 9644**

Oficiul de Cadastru și Publicitate Imobiliară DOLJ  
Biroul de Cadastru și Publicitate Imobiliară Craiova

**A. Partea I. Descrierea imobilului**

TEREN Extravilan

Nr. CF vechi:297

Nr. cadastral vechi:471

Adresa: Jud. Dolj, T 117, P 68

Nr. Crt	Nr cadastral Nr. topografic	Suprafața* (mp)	Observații / Referințe
A1	33440	3.660	Sector cadastral:23 Teren neimprejmuit;

**B. Partea II. Proprietari și acte**

Inscrieri privitoare la dreptul de proprietate și alte drepturi reale	Referințe
<b>58986 / 04/08/2008</b>	
Act Notarial nr. 1356, din 01/01/2008 emis de NP Ilie Victor Florea;	
B1	A1
Intabulare, drept de PROPRIETATE, dobandit prin Conventie, cota actuala 1/1, cota initiala 1/1	
1) <b>Ghiburosu Doru Dumitru</b> , Lipsa CNP	
<i>OBSERVATII: (provenita din conversia CF 297)</i>	

**C. Partea III. SARCINI .**


Inscrieri privind dezmembramintele dreptului de proprietate, drepturi reale de garanție și sarcini	Referințe
NU SUNT	

## Anexa Nr. 1 La Partea I

## Teren

Nr cadastral	Suprafața (mp)*	Observații / Referințe
33440	3.660	

\* Suprafața este determinată în planul de proiecție Stereo 70.



## Date referitoare la teren

Crt	Categorie folosință	Intravilan	Suprafața (mp)	Tarla	Parcelă	Nr. topo	Observații / Referințe
1	arabil	NU	3.660	117	68	-	

## Lungime Segmente

1) Valorile lungimilor segmentelor sunt obținute din proiecție în plan.

Punct început	X / Y	Punct sfârșit	X / Y	Lungime segment (** (m)
1	345.493,604 290.980,515	2	346.237,41 291.103,447	753.896
2	346.237,41 291.103,447	3	346.237,821 291.108,432	5.002
3	346.237,821 291.108,432	4	345.492,921 290.985,319	755.005
4	345.492,921 290.985,319	1	345.493,604 290.980,515	4.852

\*\* Lungimile segmentelor sunt determinate în planul de proiecție Stereo 70 și sunt rotunjite la 1 milimetru.

**\*\*\* Distanţa dintre puncte este formată din segmente cumulate ce sunt mai mici decât valoarea 1 milimetru.**



**DATE DESPRE IMOBILUL NR. 9645**

Oficiul de Cadastru și Publicitate Imobiliară DOLJ  
Biroul de Cadastru și Publicitate Imobiliară Craiova

**A. Partea I. Descrierea imobilului**

TEREN Extravilan

Adresa: Jud. Dolj, T 117, P 69

Nr. Crt	Nr cadastral Nr. topografic	Suprafața* (mp)	Observații / Referințe
A1	35224	7.700	Sector cadastral:23 Teren neimprijmit;

**B. Partea II. Proprietari și acte**

Inscrieri privitoare la dreptul de proprietate și alte drepturi reale		Referințe
<b>157923 / 21/08/2018</b>		
Act Notarial nr. Contract de vanzare aut nr 1132, din 31/05/2018 emis de Dragancea Ofelia (si Incheiere de rectificare nr 23/2018);		
B1	Intabulare, drept de PROPRIETATE urmare a aditerii reexaminării nr 157923/21.08.2018 la încheierea de carte funciară nr.135796/2018, dobandit prin Conventie, cota actuala 1/1, cota initiala 1/1 1) <b>RADU ELENA CORINA</b>	A1
B2	Se notează faptul că imobilul de sub A 1, urmare a aditerii reexaminării nr. 157923/2018 la încheierea de carte funciară nr. 135796/2018, face parte din patrimoniul de afectatiune al lui RADU ELENA CORINA INTREPRINDERE INDIVIDUALA	A1

**C. Partea III. SARCINI .**

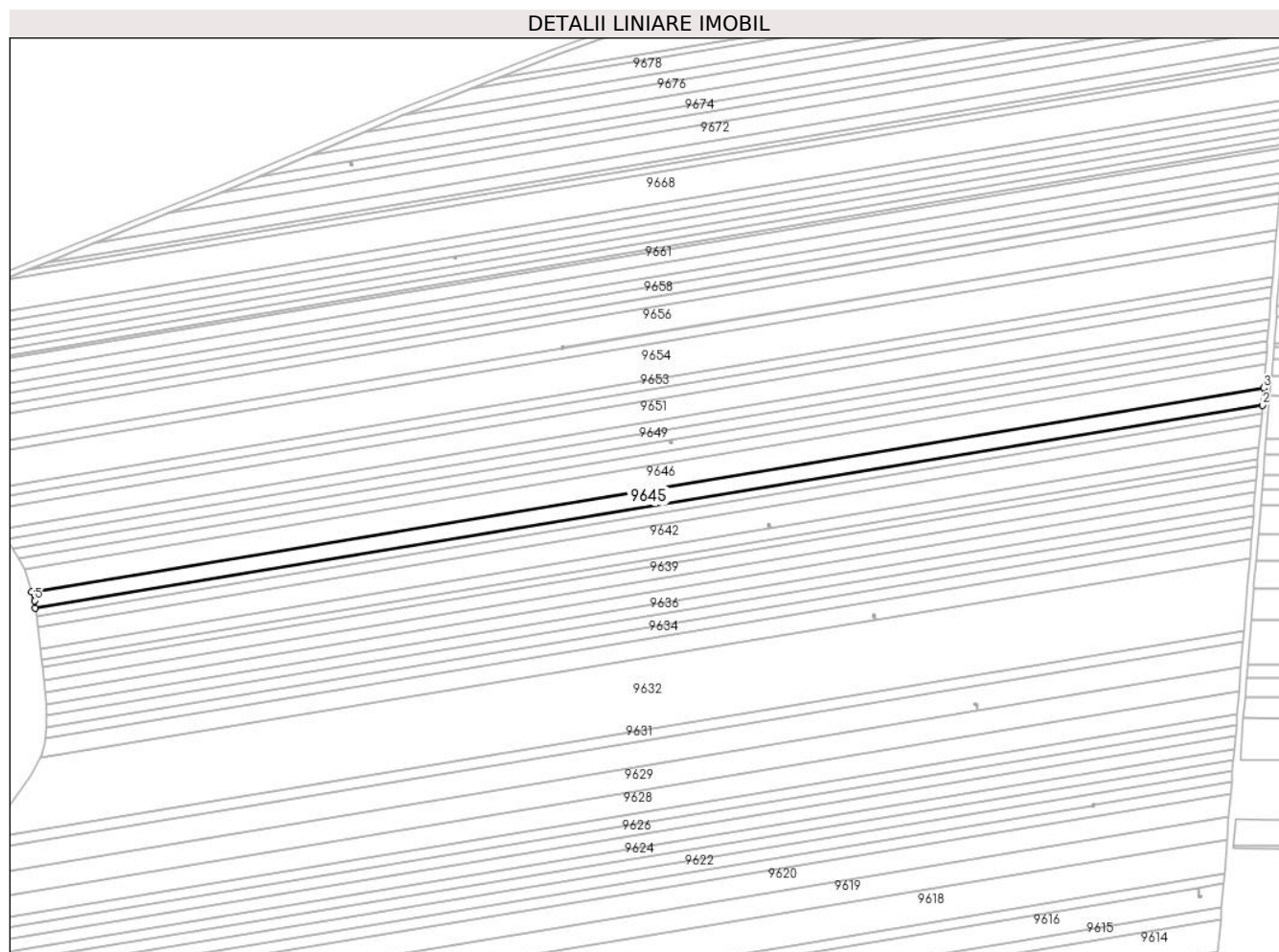
Inscrieri privind dezmembramintele dreptului de proprietate, drepturi reale de garanție și sarcini	Referințe
NU SUNT	

## Anexa Nr. 1 La Partea I

## Teren

Nr cadastral	Suprafața (mp)*	Observații / Referințe
35224	7.700	

\* Suprafața este determinată în planul de proiecție Stereo 70.



## Date referitoare la teren

Crt	Categorie folosință	Intravilan	Suprafața (mp)	Tarla	Parcelă	Nr. topo	Observații / Referințe
1	arabil	NU	7.700	117	69	-	

## Lungime Segmente

1) Valorile lungimilor segmentelor sunt obținute din proiecție în plan.

Punct început	X / Y	Punct sfârșit	X / Y	Lungime segment (** (m)
1	345.492,921 290.985,319	2	346.237,821 291.108,432	755.005
2	346.237,821 291.108,432	3	346.238,683 291.118,892	10.495
3	346.238,683 291.118,892	4	345.490,58 290.995,25	758.252
4	345.490,58 290.995,25	5	345.492,285 290.989,794	5.716
5	345.492,285 290.989,794	1	345.492,921 290.985,319	4.52

**\*\* Lungimile segmentelor sunt determinate în planul de proiecție Stereo 70 și sunt rotunjite la 1 milimetru.**

**\*\*\* Distanța dintre puncte este formată din segmente cumulate ce sunt mai mici decât valoarea 1 milimetru.**





**DATE DESPRE IMOBILUL NR. 9646**

Oficiul de Cadastru și Publicitate Imobiliară DOLJ  
Biroul de Cadastru și Publicitate Imobiliară Craiova

**A. Partea I. Descrierea imobilului**

TEREN Necunoscut

Adresa: Loc. Cetate, Jud. Dolj, T 117, P 70, 71

Nr. Crt	Nr cadastral Nr. topografic	Suprafața* (mp)	Observații / Referințe
A1	32295	11.000	Sector cadastral:23 Teren neimprejmuit;

**B. Partea II. Proprietari și acte**

Inscrieri privitoare la dreptul de proprietate și alte drepturi reale	Referințe
<b>31947 / 08/04/2013</b>	
Hotarare Judecatoreasca nr. Sentinta Civila Nr.1691, din 26/09/2012 emis de Judecatoria Calafat (dosar nr 2742/201/2012, sentinta civila nr 551/2007 dosar nr 613/201/2007 Judecatoria Calafat);	
B1	A1
Intabulare, drept de PROPRIETATE, dobandit prin Hotarare Judecatoreasca, cota actuala 1/1, cota initiala 1/1 1) <b>RADU MARIN</b>	

**C. Partea III. SARCINI .**

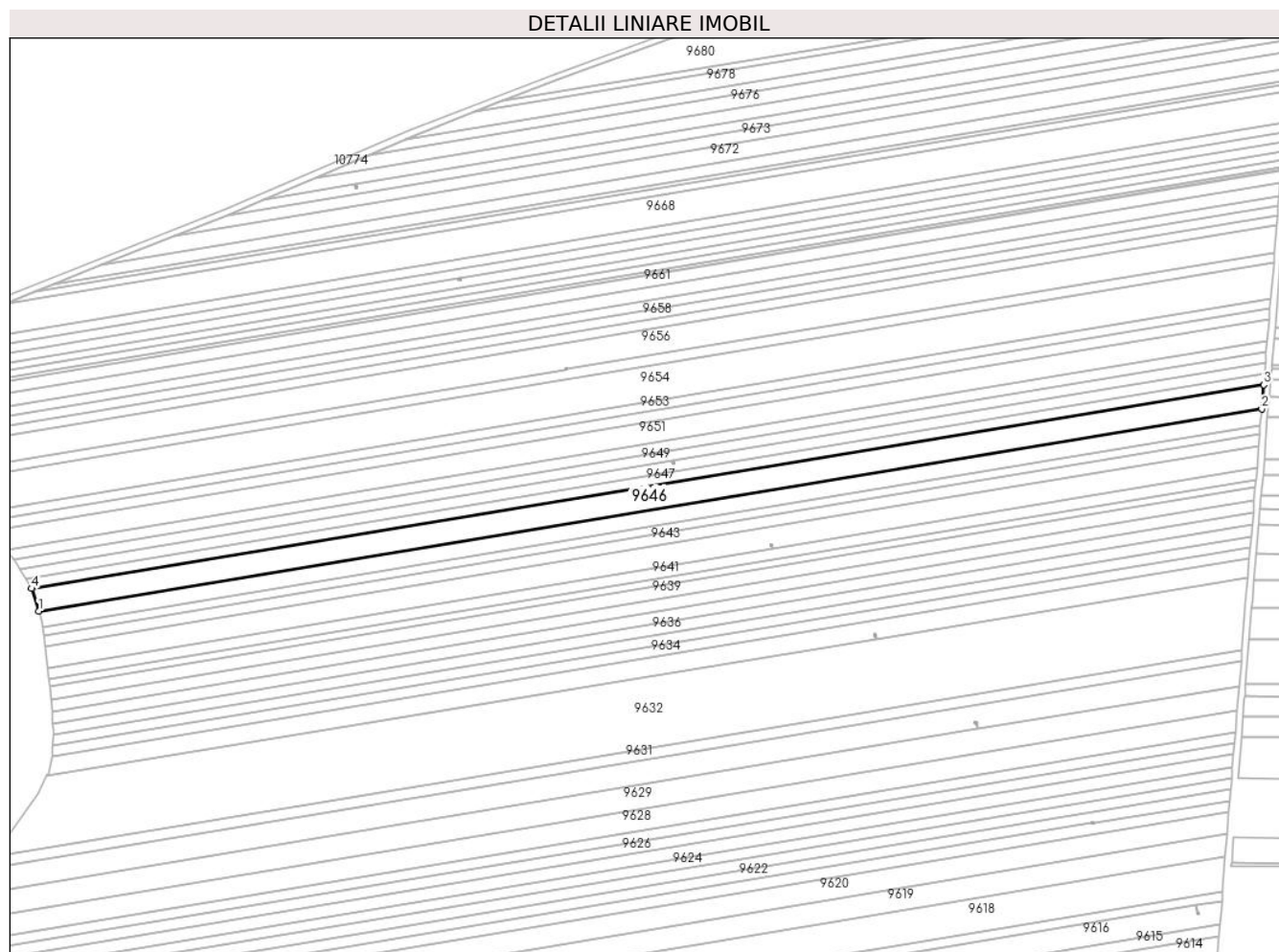
Inscrieri privind dezmembramintele dreptului de proprietate, drepturi reale de garanție și sarcini	Referințe
NU SUNT	

## Anexa Nr. 1 La Partea I

## Teren

Nr cadastral	Suprafața (mp)*	Observații / Referințe
32295	11.000	

\* Suprafața este determinată în planul de proiecție Stereo 70.



## Date referitoare la teren

Crt	Categorie folosință	Intravilan	Suprafața (mp)	Tarla	Parcelă	Nr. topo	Observații / Referințe
1	arabil	DA	6.000	117,117	70,71	-	
2	arabil	NU	5.000	117,117	70,71	-	

## Lungime Segmente

1) Valorile lungimilor segmentelor sunt obținute din proiecție în plan.

Punct început	X / Y	Punct sfârșit	X / Y	Lungime segment (** (m)
1	345.490,58 290.995,25	2	346.238,683 291.118,892	758.252
2	346.238,683 291.118,892	3	346.239,908 291.133,744	14.902
3	346.239,908 291.133,744	4	345.486,226 291.009,179	763.906
4	345.486,226 291.009,179	1	345.490,58 290.995,25	14.594

**\*\* Lungimile segmentelor sunt determinate în planul de proiecție Stereo 70 și sunt rotunjite la 1 milimetru.**

**\*\*\* Distanța dintre puncte este formată din segmente cumulate ce sunt mai mici decât valoarea 1 milimetru.**



**DATE DESPRE IMOBILUL NR. 9647**

Oficiul de Cadastru și Publicitate Imobiliară DOLJ  
 Biroul de Cadastru și Publicitate Imobiliară Craiova

**A. Partea I. Descrierea imobilului**

TEREN Extravilan

Adresa: Jud. Dolj, T 117, P 71

Nr. Crt	Nr cadastral Nr. topografic	Suprafața* (mp)	Observații / Referințe
A1		Din acte: 10.000 Masurata: 5.000	Sector cadastral:23 Teren neimprejmuit; Diferenta de suprafata se regaseste la ID-ul 9646

**B. Partea II. Proprietari și acte**

Inscrieri privitoare la dreptul de proprietate și alte drepturi reale		Referințe
/		
Act Administrativ nr. TDP 2508-45298, din 10/01/1997 emis de CJSDPAT DOLJ;		
B1	Intabulare, drept de PROPRIETATE, dobandit prin Reconstituire, cota actuala 1/1, cota initiala 1/1 1) SODOLEANU C. DUMITRU, LIPSA CNP	A1

**C. Partea III. SARCINI .**


Inscrieri privind dezmembramintele dreptului de proprietate, drepturi reale de garanție și sarcini	Referințe
NU SUNT	

## Anexa Nr. 1 La Partea I

## Teren

Nr cadastral	Suprafața (mp)*	Observații / Referințe
	Din acte: 10.000 Masurata: 5.000	Diferenta de suprafata se regaseste la ID-ul 9646

\* Suprafața este determinată în planul de proiecție Stereo 70.



## Date referitoare la teren

Crt	Categorie folosință	Intravilan	Suprafața (mp)	Tarla	Parcelă	Nr. topo	Observații / Referințe
1	arabil	NU	5.000	117	71	-	

## Lungime Segmente

1) Valorile lungimilor segmentelor sunt obținute din proiecție în plan.

Punct început	X / Y	Punct sfârșit	X / Y	Lungime segment (** (m)
1	345.486,226 291.009,179	2	346.239,908 291.133,744	763.906
2	346.239,908 291.133,744	3	346.240,461 291.140,451	6.73
3	346.240,461 291.140,451	4	345.482,58 291.015,193	768.162
4	345.482,58 291.015,193	1	345.486,226 291.009,179	7.033

**\*\* Lungimile segmentelor sunt determinate în planul de proiecție Stereo 70 și sunt rotunjite la 1 milimetru.**

**\*\*\* Distanța dintre puncte este formată din segmente cumulate ce sunt mai mici decât valoarea 1 milimetru.**





**DATE DESPRE IMOBILUL NR. 9648**

Oficiul de Cadastru și Publicitate Imobiliară DOLJ  
Biroul de Cadastru și Publicitate Imobiliară Craiova

**A. Partea I. Descrierea imobilului**

TEREN Extravilan

Adresa: Jud. Dolj, T 117, P 72

Nr. Crt	Nr cadastral Nr. topografic	Suprafața* (mp)	Observații / Referințe
A1		5.000	Sector cadastral:23 Teren neimprejmuit;

**B. Partea II. Proprietari și acte**

Inscrieri privitoare la dreptul de proprietate și alte drepturi reale		Referințe
/		
Act Administrativ nr. TDP 605-15010, din 10/01/1994 emis de CJSDPAT DOLJ;		
B1	Intabulare, drept de PROPRIETATE, dobandit prin Reconstituire, cota actuala 1/1, cota initiala 1/1 1) FERENZI M. IOSIF, LIPSA CNP	A1

**C. Partea III. SARCINI .**


Inscrieri privind dezmembramintele dreptului de proprietate, drepturi reale de garanție și sarcini	Referințe
NU SUNT	

## Anexa Nr. 1 La Partea I

## Teren

Nr cadastral	Suprafața (mp)*	Observații / Referințe
	5.000	

\* Suprafața este determinată în planul de proiecție Stereo 70.



## Date referitoare la teren

Crt	Categorie folosință	Intravilan	Suprafața (mp)	Tarla	Parcelă	Nr. topo	Observații / Referințe
1	arabil	NU	5.000	117	72	-	

## Lungime Segmente

1) Valorile lungimilor segmentelor sunt obținute din proiecție în plan.

Punct început	X / Y	Punct sfârșit	X / Y	Lungime segment (** (m)
1	345.478,952 291.021,174	2	345.482,58 291.015,193	6.995
2	345.482,58 291.015,193	3	346.240,461 291.140,451	768.162
3	346.240,461 291.140,451	4	346.241,011 291.147,123	6.695
4	346.241,011 291.147,123	5	345.878,072 291.087,138	367.863
5	345.878,072 291.087,138	6	345.878,238 291.086,131	1.021

Punct început	X / Y	Punct sfârșit	X / Y	Lungime segment (** (m)
6	345.878,238 291.086,131	7	345.878,639 291.086,578	0.601
7	345.878,639 291.086,578	8	345.879,533 291.085,778	1.2
8	345.879,533 291.085,778	9	345.878,732 291.084,884	1.2
9	345.878,732 291.084,884	10	345.877,838 291.085,684	1.2
10	345.877,838 291.085,684	11	345.878,235 291.086,127	0.595
11	345.878,235 291.086,127	12	345.878,067 291.087,138	1.025
12	345.878,067 291.087,138	1	345.478,952 291.021,174	404.529

\*\* Lungimile segmentelor sunt determinate în planul de proiecție Stereo 70 și sunt rotunjite la 1 milimetru.

\*\*\* Distanța dintre puncte este formată din segmente cumulate ce sunt mai mici decât valoarea 1 milimetru.



**DATE DESPRE IMOBILUL NR. 9649**

Oficiul de Cadastru și Publicitate Imobiliară DOLJ  
Biroul de Cadastru și Publicitate Imobiliară Craiova

**A. Partea I. Descrierea imobilului**

TEREN Extravilan

Adresa: Jud. Dolj, T 117, P 73

Nr. Crt	Nr cadastral Nr. topografic	Suprafața* (mp)	Observații / Referințe
A1		5.000	Sector cadastral:23 Teren neimprejmuit;

**B. Partea II. Proprietari și acte**

Inscrieri privitoare la dreptul de proprietate și alte drepturi reale		Referințe
/		
Act Administrativ nr. TDP 2522-45298, din 11/01/1997 emis de CJSDPAT DOLJ;		
B1	Intabulare, drept de PROPRIETATE, dobandit prin Reconstituire, cota actuala 1/1, cota initiala 1/1 1) MOREANU I. ION, LIPSA CNP 2) MOREANU I. ION, LIPSA CNP	A1

**C. Partea III. SARCINI .**


Inscrieri privind dezmembramintele dreptului de proprietate, drepturi reale de garanție și sarcini	Referințe
NU SUNT	

## Anexa Nr. 1 La Partea I

## Teren

Nr cadastral	Suprafața (mp)*	Observații / Referințe
	5.000	

\* Suprafața este determinată în planul de proiecție Stereo 70.



## Date referitoare la teren

Crt	Categorie folosință	Intravilan	Suprafața (mp)	Tarla	Parcelă	Nr. topo	Observații / Referințe
1	arabil	NU	5.000	117	73	-	

## Lungime Segmente

1) Valorile lungimilor segmentelor sunt obținute din proiecție în plan.

Punct început	X / Y	Punct sfârșit	X / Y	Lungime segment (** (m)
1	345.478,952 291.021,174	2	345.878,067 291.087,138	404.529
2	345.878,067 291.087,138	3	345.878,072 291.087,138	0.005
3	345.878,072 291.087,138	4	346.241,011 291.147,123	367.863
4	346.241,011 291.147,123	5	346.241,558 291.153,757	6.657
5	346.241,558 291.153,757	6	345.475,258 291.027,107	776.696

Punct început	X / Y	Punct sfârșit	X / Y	Lungime segment (** (m)
6	345.475,258 291.027,107	7	345.475,877 291.026,245	1.061
7	345.475,877 291.026,245	1	345.478,952 291.021,174	5.93

\*\* Lungimile segmentelor sunt determinate în planul de proiecție Stereo 70 și sunt rotunjite la 1 milimetru.

\*\*\* Distanța dintre puncte este formată din segmente cumulate ce sunt mai mici decât valoarea 1 milimetru.





**DATE DESPRE IMOBILUL NR. 9650**

Oficiul de Cadastru și Publicitate Imobiliară DOLJ  
Biroul de Cadastru și Publicitate Imobiliară Craiova

**A. Partea I. Descrierea imobilului**

TEREN Extravilan

Adresa: Jud. Dolj, T 117, P 74

Nr. Crt	Nr cadastral Nr. topografic	Suprafața* (mp)	Observații / Referințe
A1	33496	5.128	Sector cadastral:23 Teren neimprejmuit;

**B. Partea II. Proprietari și acte**

Inscrieri privitoare la dreptul de proprietate și alte drepturi reale	Referințe
<b>68544 / 16/06/2015</b>	
Hotarare Judecatoreasca nr. 1771, din 04/10/2012 emis de Judecatoria Calafat (dosar nr 2739/201/2012);	
B1	Intabulare, drept de PROPRIETATE, dobandit prin Hotarare Judecatoreasca, cota actuala 1/1, cota initiala 1/1
	1) <b>RADU MARIN</b>
	<i>OBSERVATII: Nistor Cornelia</i>

**C. Partea III. SARCINI .**


Inscrieri privind dezmembramintele dreptului de proprietate, drepturi reale de garanție și sarcini	Referințe
NU SUNT	

## Anexa Nr. 1 La Partea I

## Teren

Nr cadastral	Suprafața (mp)*	Observații / Referințe
33496	5.128	

\* Suprafața este determinată în planul de proiecție Stereo 70.



## Date referitoare la teren

Crt	Categorie folosință	Intravilan	Suprafața (mp)	Tarla	Parcelă	Nr. topo	Observații / Referințe
1	arabil	NU	5.128	117	74	-	

## Lungime Segmente

1) Valorile lungimilor segmentelor sunt obținute din proiecție în plan.

Punct început	X / Y	Punct sfârșit	X / Y	Lungime segment (** (m)
1	345.475,258 291.027,107	2	346.241,558 291.153,757	776.696
2	346.241,558 291.153,757	3	346.242,115 291.160,52	6.786
3	346.242,115 291.160,52	4	345.470,976 291.033,07	781.6
4	345.470,976 291.033,07	1	345.475,258 291.027,107	7.341

\*\* Lungimile segmentelor sunt determinate în planul de proiecție Stereo 70 și sunt rotunjite la 1 milimetru.

**\*\*\* Distanţa dintre puncte este formată din segmente cumulate ce sunt mai mici decât valoarea 1 milimetru.**



**DATE DESPRE IMOBILUL NR. 9651**

Oficiul de Cadastru și Publicitate Imobiliară DOLJ  
Biroul de Cadastru și Publicitate Imobiliară Craiova

**A. Partea I. Descrierea imobilului**

TEREN Extravilan

Adresa: Jud. Dolj, T 117, P 75

Nr. Crt	Nr cadastral Nr. topografic	Suprafața* (mp)	Observații / Referințe
A1		10.000	Sector cadastral:23 Teren neimprejmuit;

**B. Partea II. Proprietari și acte**

Inscrieri privitoare la dreptul de proprietate și alte drepturi reale	Referințe
/	
Act Administrativ nr. TDP 1482-58136, din 01/02/1995 emis de CJSDPAT DOLJ;	
B1	A1
Intabulare, drept de PROPRIETATE, dobandit prin Reconstituire, cota actuala 1/1, cota initiala 1/1	
1) VASILE M. CONSTANTIN, LIPSA CNP	

**C. Partea III. SARCINI .**


Inscrieri privind dezmembramintele dreptului de proprietate, drepturi reale de garanție și sarcini	Referințe
NU SUNT	

## Anexa Nr. 1 La Partea I

## Teren

Nr cadastral	Suprafața (mp)*	Observații / Referințe
	10.000	

\* Suprafața este determinată în planul de proiecție Stereo 70.



## Date referitoare la teren

Crt	Categorie folosință	Intravilan	Suprafața (mp)	Tarla	Parcelă	Nr. topo	Observații / Referințe
1	arabil	NU	10.000	117	75	-	

## Lungime Segmente

1) Valorile lungimilor segmentelor sunt obținute din proiecție în plan.

Punct început	X / Y	Punct sfârșit	X / Y	Lungime segment (** (m)
1	345.470,976 291.033,07	2	346.242,115 291.160,52	781.6
2	346.242,115 291.160,52	3	346.243,193 291.173,587	13.111
3	346.243,193 291.173,587	4	345.462,411 291.044,544	791.374
4	345.462,411 291.044,544	5	345.464,093 291.042,654	2.53
5	345.464,093 291.042,654	1	345.470,976 291.033,07	11.8

**\*\* Lungimile segmentelor sunt determinate în planul de proiecție Stereo 70 și sunt rotunjite la 1 milimetru.**

**\*\*\* Distanța dintre puncte este formată din segmente cumulate ce sunt mai mici decât valoarea 1 milimetru.**





**DATE DESPRE IMOBILUL NR. 9652**

Oficiul de Cadastru și Publicitate Imobiliară DOLJ  
Biroul de Cadastru și Publicitate Imobiliară Craiova

**A. Partea I. Descrierea imobilului**

TEREN Extravilan

Adresa: Jud. Dolj, T 117, P 76

Nr. Crt	Nr cadastral Nr. topografic	Suprafața* (mp)	Observații / Referințe
A1		5.000	Sector cadastral:23 Teren neimprejmuit;

**B. Partea II. Proprietari și acte**

Inscrieri privitoare la dreptul de proprietate și alte drepturi reale	Referințe
/	
Act Administrativ nr. TDP 1486-58136, din 01/02/1995 emis de CJSDPAT DOLJ;	
B1	A1
Intabulare, drept de PROPRIETATE, dobandit prin Reconstituire, cota actuala 1/1, cota initiala 1/1 1) NISTOR M. IOANA, LIPSA CNP	

**C. Partea III. SARCINI .**


Inscrieri privind dezmembramintele dreptului de proprietate, drepturi reale de garanție și sarcini	Referințe
NU SUNT	

## Anexa Nr. 1 La Partea I

## Teren

Nr cadastral	Suprafața (mp)*	Observații / Referințe
	5.000	

\* Suprafața este determinată în planul de proiecție Stereo 70.



## Date referitoare la teren

Crt	Categorie folosință	Intravilan	Suprafața (mp)	Tarla	Parcelă	Nr. topo	Observații / Referințe
1	arabil	NU	5.000	117	76	-	

## Lungime Segmente

1) Valorile lungimilor segmentelor sunt obținute din proiecție în plan.

Punct început	X / Y	Punct sfârșit	X / Y	Lungime segment (** (m)
1	345.462,411 291.044,544	2	346.243,193 291.173,587	791.374
2	346.243,193 291.173,587	3	346.243,726 291.180,057	6.492
3	346.243,726 291.180,057	4	345.457,46 291.050,107	796.932
4	345.457,46 291.050,107	1	345.462,411 291.044,544	7.447

\*\* Lungimile segmentelor sunt determinate în planul de proiecție Stereo 70 și sunt rotunjite la 1 milimetru.

**\*\*\* Distanţa dintre puncte este formată din segmente cumulate ce sunt mai mici decât valoarea 1 milimetru.**



**DATE DESPRE IMOBILUL NR. 9653**

Oficiul de Cadastru și Publicitate Imobiliară DOLJ  
Biroul de Cadastru și Publicitate Imobiliară Craiova

**A. Partea I. Descrierea imobilului**

TEREN Extravilan

Adresa: Jud. Dolj, T 117, P 77

Nr. Crt	Nr cadastral Nr. topografic	Suprafața* (mp)	Observații / Referințe
A1		5.000	Sector cadastral:23 Teren neimprejmuit;

**B. Partea II. Proprietari și acte**

Inscrieri privitoare la dreptul de proprietate și alte drepturi reale		Referințe
/		
Act Administrativ nr. TDP 1497-58136, din 02/02/1995 emis de CJSDPAT DOLJ (defunct conform certificat de deces Seria D9, nr. 6117/17.03.1993);		
B1	Intabulare, drept de PROPRIETATE, dobandit prin Reconstituire, cota actuala 1/1, cota initiala 1/1 1) VASILE M CONSTANTIN DEFUNCT:Da	A1

**C. Partea III. SARCINI .**


Inscrieri privind dezmembramintele dreptului de proprietate, drepturi reale de garanție și sarcini	Referințe
NU SUNT	

## Anexa Nr. 1 La Partea I

## Teren

Nr cadastral	Suprafața (mp)*	Observații / Referințe
	5.000	

\* Suprafața este determinată în planul de proiecție Stereo 70.



## Date referitoare la teren

Crt	Categorie folosință	Intravilan	Suprafața (mp)	Tarla	Parcelă	Nr. topo	Observații / Referințe
1	arabil	NU	5.000	117	77	-	

## Lungime Segmente

1) Valorile lungimilor segmentelor sunt obținute din proiecție în plan.

Punct început	X / Y	Punct sfârșit	X / Y	Lungime segment (** (m)
1	345.457,46 291.050,107	2	346.243,726 291.180,057	796.932
2	346.243,726 291.180,057	3	346.244,256 291.186,481	6.446
3	346.244,256 291.186,481	4	345.452,123 291.055,562	802.879
4	345.452,123 291.055,562	5	345.453,411 291.054,657	1.574
5	345.453,411 291.054,657	1	345.457,46 291.050,107	6.091

**\*\* Lungimile segmentelor sunt determinate în planul de proiecție Stereo 70 și sunt rotunjite la 1 milimetru.**

**\*\*\* Distanța dintre puncte este formată din segmente cumulate ce sunt mai mici decât valoarea 1 milimetru.**





**DATE DESPRE IMOBILUL NR. 9654**

Oficiul de Cadastru și Publicitate Imobiliară DOLJ  
Biroul de Cadastru și Publicitate Imobiliară Craiova

**A. Partea I. Descrierea imobilului**

TEREN Extravilan

Adresa: Jud. Dolj, T 117, P 78

Nr. Crt	Nr cadastral Nr. topografic	Suprafața* (mp)	Observații / Referințe
A1		17.491	Sector cadastral:23 Teren neimprejmuit;

**B. Partea II. Proprietari și acte**

Inscrieri privitoare la dreptul de proprietate și alte drepturi reale		Referințe
/		
Act Administrativ nr. TDP 1365-58815, din 24/01/1995 emis de CJSDPAT DOLJ;		
B1	Intabulare, drept de PROPRIETATE, dobandit prin Reconstituire, cota actuala 1/1, cota initiala 1/1 1) COTOVEANU N. ANA, LIPSA CNP	A1

**C. Partea III. SARCINI .**


Inscrieri privind dezmembramintele dreptului de proprietate, drepturi reale de garanție și sarcini	Referințe
NU SUNT	

## Anexa Nr. 1 La Partea I

## Teren

Nr cadastral	Suprafața (mp)*	Observații / Referințe
	17.491	

\* Suprafața este determinată în planul de proiecție Stereo 70.



## Date referitoare la teren

Crt	Categorie folosință	Intravilan	Suprafața (mp)	Tarla	Parcelă	Nr. topo	Observații / Referințe
1	arabil	NU	17.491	117	78	-	

## Lungime Segmente

1) Valorile lungimilor segmentelor sunt obținute din proiecție în plan.

Punct început	X / Y	Punct sfârșit	X / Y	Lungime segment (** (m)
1	345.452,123 291.055,562	2	346.244,256 291.186,481	802.879
2	346.244,256 291.186,481	3	346.246,071 291.208,494	22.088
3	346.246,071 291.208,494	4	345.427,519 291.073,208	829.656
4	345.427,519 291.073,208	5	345.427,713 291.072,704	0.54
5	345.427,713 291.072,704	1	345.452,123 291.055,562	29.828

**\*\* Lungimile segmentelor sunt determinate în planul de proiecție Stereo 70 și sunt rotunjite la 1 milimetru.**

**\*\*\* Distanța dintre puncte este formată din segmente cumulate ce sunt mai mici decât valoarea 1 milimetru.**



**DATE DESPRE IMOBILUL NR. 9655**

Oficiul de Cadastru și Publicitate Imobiliară DOLJ  
Biroul de Cadastru și Publicitate Imobiliară Craiova

**A. Partea I. Descrierea imobilului**

TEREN Extravilan

Adresa: Jud. Dolj, T 117, P 28/1

Nr. Crt	Nr cadastral Nr. topografic	Suprafața* (mp)	Observații / Referințe
A1		5.000	Sector cadastral:23 Teren neimprejmuit;

**B. Partea II. Proprietari și acte**

Inscrieri privitoare la dreptul de proprietate și alte drepturi reale		Referințe
/		
Act Administrativ nr. TDP 1615-2188, din 09/02/1995 emis de CJSDPAT DOLJ;		
B1	Intabulare, drept de PROPRIETATE, dobandit prin Constituire, cota actuala 1/1, cota initiala 1/1 1) COTOVEANU D. CONSTANDINA, LIPSA CNP	A1

**C. Partea III. SARCINI .**


Inscrieri privind dezmembramintele dreptului de proprietate, drepturi reale de garanție și sarcini	Referințe
NU SUNT	

## Anexa Nr. 1 La Partea I

## Teren

Nr cadastral	Suprafața (mp)*	Observații / Referințe
	5.000	

\* Suprafața este determinată în planul de proiecție Stereo 70.



## Date referitoare la teren

Crt	Categorie folosință	Intra vilan	Suprafața (mp)	Tarla	Parcelă	Nr. topo	Observații / Referințe
1	arabil	NU	5.000	117	28/1	-	

## Lungime Segmente

1) Valorile lungimilor segmentelor sunt obținute din proiecție în plan.

Punct început	X / Y	Punct sfârșit	X / Y	Lungime segment (** (m)
1	345.425,311 291.078,942	2	345.427,519 291.073,208	6.144
2	345.427,519 291.073,208	3	346.246,071 291.208,494	829.656
3	346.246,071 291.208,494	4	346.246,581 291.214,677	6.204
4	346.246,581 291.214,677	5	345.813,632 291.143,122	438.822
5	345.813,632 291.143,122	6	345.813,126 291.142,556	0.759

Punct început	X / Y	Punct sfârșit	X / Y	Lungime segment (** (m)
6	345.813,126 291.142,556	7	345.812,672 291.142,963	0.61
7	345.812,672 291.142,963	1	345.425,311 291.078,942	392.616

\*\* Lungimile segmentelor sunt determinate în planul de proiecție Stereo 70 și sunt rotunjite la 1 milimetru.

\*\*\* Distanța dintre puncte este formată din segmente cumulate ce sunt mai mici decât valoarea 1 milimetru.





**DATE DESPRE IMOBILUL NR. 9656**

Oficiul de Cadastru și Publicitate Imobiliară DOLJ  
Biroul de Cadastru și Publicitate Imobiliară Craiova

**A. Partea I. Descrierea imobilului**

TEREN Extravilan

Nr. CF vechi:185

Nr. cadastral vechi:266

Adresa: Jud. Dolj, T 117, P 79

Nr. Crt	Nr cadastral Nr. topografic	Suprafața* (mp)	Observații / Referințe
A1	34278	Din acte: 13.260 Masurata: 13.304	Sector cadastral:23 Teren neimprejmuit;

**B. Partea II. Proprietari și acte**

Inscrieri privitoare la dreptul de proprietate și alte drepturi reale	Referințe
<b>48168 / 08/11/2006</b>	
Act Notarial nr. 4616, din 01/01/2006 emis de BNP Stoenescu FI;	
B1	A1
Intabulare, drept de PROPRIETATE, dobandit prin Conventie, cota actuala 1/1, cota initiala 1/1	
1) MIHAILESCU CRISTIAN- NECASATORIT, LIPSA CNP	
OBSERVATII: (provenita din conversia CF 185)	

**C. Partea III. SARCINI .**

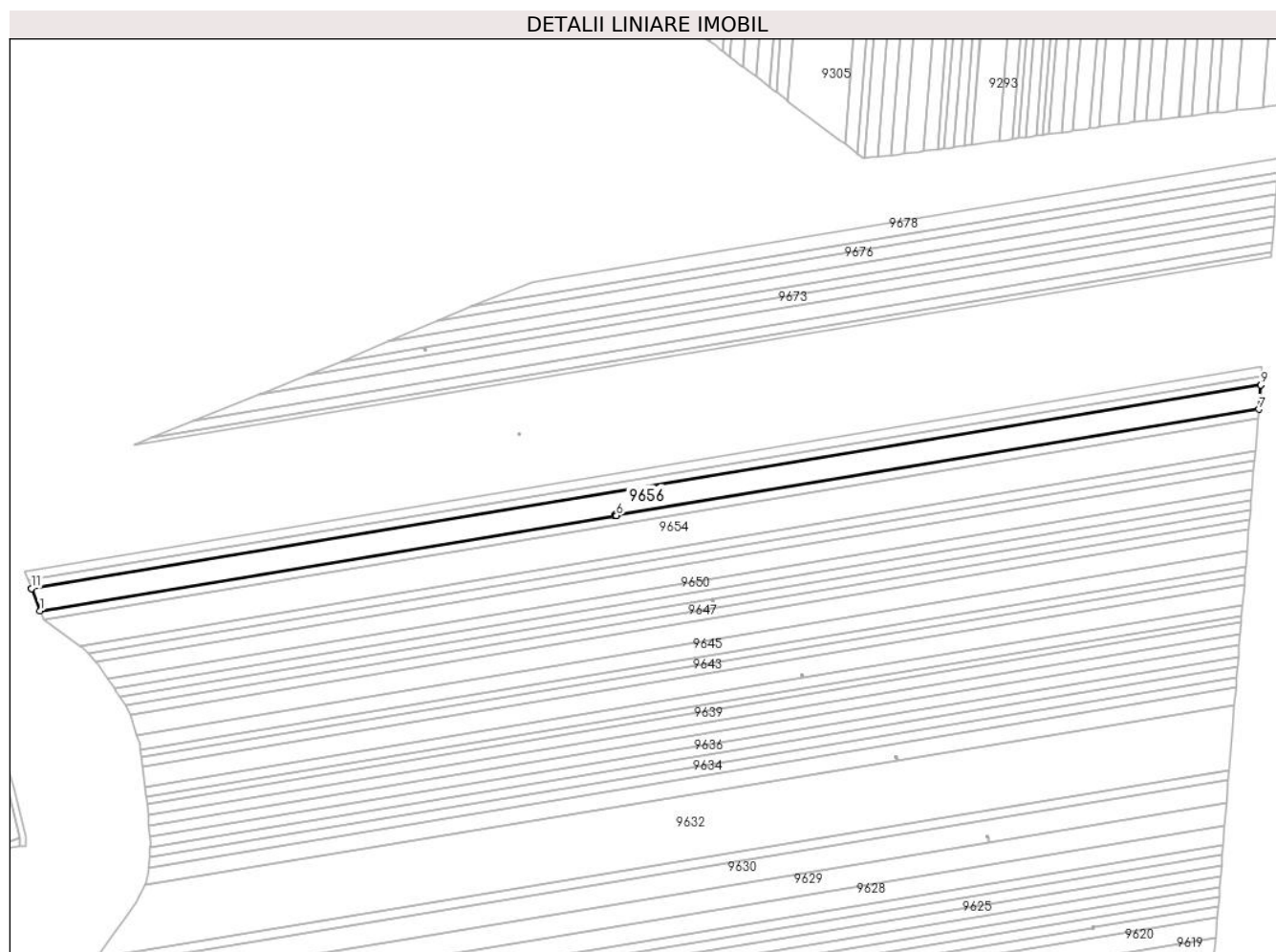
Inscrieri privind dezmembramintele dreptului de proprietate, drepturi reale de garanție și sarcini	Referințe
NU SUNT	

## Anexa Nr. 1 La Partea I

## Teren

Nr cadastral	Suprafața (mp)*	Observații / Referințe
34278	Din acte: 13.260 Masurata: 13.304	

\* Suprafața este determinată în planul de proiecție Stereo 70.



## Date referitoare la teren

Crt	Categorie folosință	Intravilan	Suprafața (mp)	Tarla	Parcelă	Nr. topo	Observații / Referințe
1	arabil	NU	13.304	117	79	-	

## Lungime Segmente

1) Valorile lungimilor segmentelor sunt obținute din proiecție în plan.

Punct început	X / Y	Punct sfârșit	X / Y	Lungime segment (** (m)
1	345.425,311 291.078,942	2	345.812,672 291.142,963	392.616
2	345.812,672 291.142,963	3	345.812,232 291.143,357	0.591
3	345.812,232 291.143,357	4	345.813,032 291.144,251	1.2
4	345.813,032 291.144,251	5	345.813,926 291.143,45	1.2

Punct început	X / Y	Punct sfârșit	X / Y	Lungime segment (** (m)
5	345.813,926 291.143,45	6	345.813,632 291.143,122	0.44
6	345.813,632 291.143,122	7	346.246,581 291.214,677	438.822
7	346.246,581 291.214,677	8	346.247,925 291.230,976	16.354
8	346.247,925 291.230,976	9	346.247,929 291.231,03	0.054
9	346.247,929 291.231,03	10	345.419,47 291.094,107	839.698
10	345.419,47 291.094,107	11	345.419,489 291.094,057	0.053
11	345.419,489 291.094,057	1	345.425,311 291.078,942	16.197

\*\* Lungimile segmentelor sunt determinate în planul de proiecție Stereo 70 și sunt rotunjite la 1 milimetru.

\*\*\* Distanța dintre puncte este formată din segmente cumulate ce sunt mai mici decât valoarea 1 milimetru.



**DATE DESPRE IMOBILUL NR. 9657**

Oficiul de Cadastru și Publicitate Imobiliară DOLJ  
Biroul de Cadastru și Publicitate Imobiliară Craiova

**A. Partea I. Descrierea imobilului**

TEREN Extravilan

Adresa: Jud. Dolj, T 117, P 80

Nr. Crt	Nr cadastral Nr. topografic	Suprafața* (mp)	Observații / Referințe
A1		5.000	Sector cadastral:23 Teren neimprejmuit;

**B. Partea II. Proprietari și acte**

Inscrieri privitoare la dreptul de proprietate și alte drepturi reale	Referințe
/	
Act Administrativ nr. TDP 2005-15026, din 17/08/1995 emis de CJSDPAT DOLJ;	
B1	A1
Intabulare, drept de PROPRIETATE, dobandit prin Reconstituire, cota actuala 1/1, cota initiala 1/1	
1) HAINES P. CONSTANTIN, LIPSA CNP	

**C. Partea III. SARCINI .**

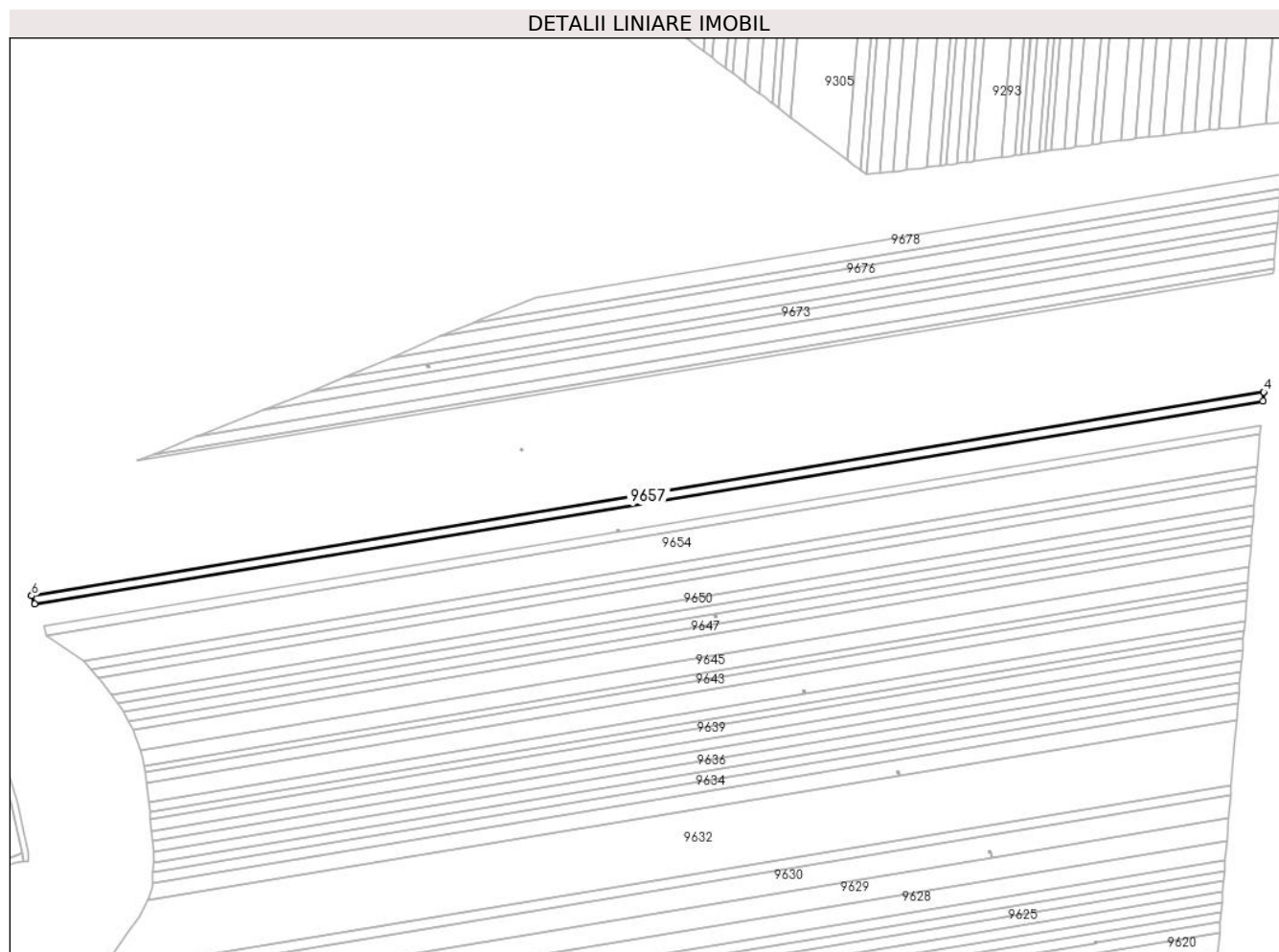
Inscrieri privind dezmembramintele dreptului de proprietate, drepturi reale de garanție și sarcini	Referințe
NU SUNT	

## Anexa Nr. 1 La Partea I

## Teren

Nr cadastral	Suprafaţa (mp)*	Observaţii / Referinţe
	5.000	

\* Suprafaţa este determinată în planul de proiecţie Stereo 70.



## Date referitoare la teren

Crt	Categorie folosinţă	Intra vilan	Suprafaţa (mp)	Tarla	Parcelă	Nr. topo	Observaţii / Referinţe
1	arabil	NU	5.000	117	80	-	

## Lungime Segmente

1) Valorile lungimilor segmentelor sunt obţinute din proiecţie în plan.

Punct început	X / Y	Punct sfârşit	X / Y	Lungime segment (** (m)
1	345.419,47 291.094,107	2	346.247,929 291.231,03	839.698
2	346.247,929 291.231,03	3	346.248,428 291.237,085	6.076
3	346.248,428 291.237,085	4	346.248,432 291.237,139	0.054
4	346.248,432 291.237,139	5	345.417,288 291.099,772	842.419
5	345.417,288 291.099,772	6	345.417,307 291.099,722	0.053

Punct început	X / Y	Punct sfârșit	X / Y	Lungime segment (** (m)
6	345.417,307 291.099,722	1	345.419,47 291.094,107	6.017

\*\* Lungimile segmentelor sunt determinate în planul de proiecție Stereo 70 și sunt rotunjite la 1 milimetru.

\*\*\* Distanța dintre puncte este formată din segmente cumulate ce sunt mai mici decât valoarea 1 milimetru.





**DATE DESPRE IMOBILUL NR. 9658**

Oficiul de Cadastru și Publicitate Imobiliară DOLJ  
Biroul de Cadastru și Publicitate Imobiliară Craiova

**A. Partea I. Descrierea imobilului**

TEREN Extravilan

Adresa: Jud. Dolj, T 117, P 80/1

Nr. Crt	Nr cadastral Nr. topografic	Suprafața* (mp)	Observații / Referințe
A1		5.000	Sector cadastral:23 Teren neimprejmuit;

**B. Partea II. Proprietari și acte**

Inscrieri privitoare la dreptul de proprietate și alte drepturi reale	Referințe
/	
Act Administrativ nr. TDP 2583-45298, din 18/01/1997 emis de CJSDPAT DOLJ;	
B1	A1
Intabulare, drept de PROPRIETATE, dobandit prin Constituire, cota actuala 1/1, cota initiala 1/1 1) HAINEȘ G. ELENA, LIPSA CNP	

**C. Partea III. SARCINI .**


Inscrieri privind dezmembramintele dreptului de proprietate, drepturi reale de garanție și sarcini	Referințe
NU SUNT	

## Anexa Nr. 1 La Partea I

## Teren

Nr cadastral	Suprafața (mp)*	Observații / Referințe
	5.000	

\* Suprafața este determinată în planul de proiecție Stereo 70.



## Date referitoare la teren

Crt	Categorie folosință	Intra vilan	Suprafața (mp)	Tarla	Parcelă	Nr. topo	Observații / Referințe
1	arabil	NU	5.000	117	80/1	-	

## Lungime Segmente

1) Valorile lungimilor segmentelor sunt obținute din proiecție în plan.

Punct început	X / Y	Punct sfârșit	X / Y	Lungime segment (** (m)
1	345.417,288 291.099,772	2	346.248,432 291.237,139	842.419
2	346.248,432 291.237,139	3	346.248,93 291.243,174	6.056
3	346.248,93 291.243,174	4	346.248,934 291.243,228	0.054
4	346.248,934 291.243,228	5	345.415,113 291.105,418	845.133
5	345.415,113 291.105,418	6	345.415,132 291.105,369	0.053

Punct început	X / Y	Punct sfârșit	X / Y	Lungime segment (** (m)
6	345.415,132 291.105,369	1	345.417,288 291.099,772	5.998

\*\* Lungimile segmentelor sunt determinate în planul de proiecție Stereo 70 și sunt rotunjite la 1 milimetru.

\*\*\* Distanța dintre puncte este formată din segmente cumulate ce sunt mai mici decât valoarea 1 milimetru.



**DATE DESPRE IMOBILUL NR. 9659**

Oficiul de Cadastru și Publicitate Imobiliară DOLJ  
Biroul de Cadastru și Publicitate Imobiliară Craiova

**A. Partea I. Descrierea imobilului**

TEREN Extravilan

Adresa: Jud. Dolj, T 117, P 81

Nr. Crt	Nr cadastral Nr. topografic	Suprafața* (mp)	Observații / Referințe
A1		5.000	Sector cadastral:23 Teren neimprejmuit;

**B. Partea II. Proprietari și acte**

Inscrieri privitoare la dreptul de proprietate și alte drepturi reale	Referințe
/	
Act Administrativ nr. TDP 1499-58136, din 30/01/1995 emis de CJSDPAT DOLJ;	
B1	A1
Intabulare, drept de PROPRIETATE, dobandit prin Reconstituire, cota actuala 1/1, cota initiala 1/1	
1) SĂLCEANU ST. PETRE, LIPSA CNP	

**C. Partea III. SARCINI .**


Inscrieri privind dezmembramintele dreptului de proprietate, drepturi reale de garanție și sarcini	Referințe
NU SUNT	

## Anexa Nr. 1 La Partea I

## Teren

Nr cadastral	Suprafața (mp)*	Observații / Referințe
	5.000	

\* Suprafața este determinată în planul de proiecție Stereo 70.



## Date referitoare la teren

Crt	Categorie folosință	Intravilan	Suprafața (mp)	Tarla	Parcelă	Nr. topo	Observații / Referințe
1	arabil	NU	5.000	117	81	-	

## Lungime Segmente

1) Valorile lungimilor segmentelor sunt obținute din proiecție în plan.

Punct început	X / Y	Punct sfârșit	X / Y	Lungime segment (** (m)
1	345.415,113 291.105,418	2	346.248,934 291.243,228	845.133
2	346.248,934 291.243,228	3	346.249,431 291.249,244	6.036
3	346.249,431 291.249,244	4	346.249,435 291.249,298	0.054
4	346.249,435 291.249,298	5	345.412,945 291.111,047	847.838
5	345.412,945 291.111,047	6	345.412,964 291.110,997	0.053

Punct început	X / Y	Punct sfârșit	X / Y	Lungime segment (** (m)
6	345.412,964 291.110,997	1	345.415,113 291.105,418	5.979

\*\* Lungimile segmentelor sunt determinate în planul de proiecție Stereo 70 și sunt rotunjite la 1 milimetru.

\*\*\* Distanța dintre puncte este formată din segmente cumulate ce sunt mai mici decât valoarea 1 milimetru.





**DATE DESPRE IMOBILUL NR. 9660**

Oficiul de Cadastru și Publicitate Imobiliară DOLJ  
Biroul de Cadastru și Publicitate Imobiliară Craiova

**A. Partea I. Descrierea imobilului**

TEREN Extravilan

Adresa: Jud. Dolj, T 117, P 82

Nr. Crt	Nr cadastral Nr. topografic	Suprafața* (mp)	Observații / Referințe
A1		6.431	Sector cadastral:23 Teren neimprejmuit;

**B. Partea II. Proprietari și acte**

Inscrieri privitoare la dreptul de proprietate și alte drepturi reale	Referințe
/	
Act Administrativ nr. TDP 606-15010, din 10/01/1994 emis de CJSDPAT DOLJ;	
B1	A1
Intabulare, drept de PROPRIETATE, dobandit prin Reconstituire, cota actuala 1/1, cota initiala 1/1	
1) FIRUȚ G. ELENA, LIPSA CNP	

**C. Partea III. SARCINI .**

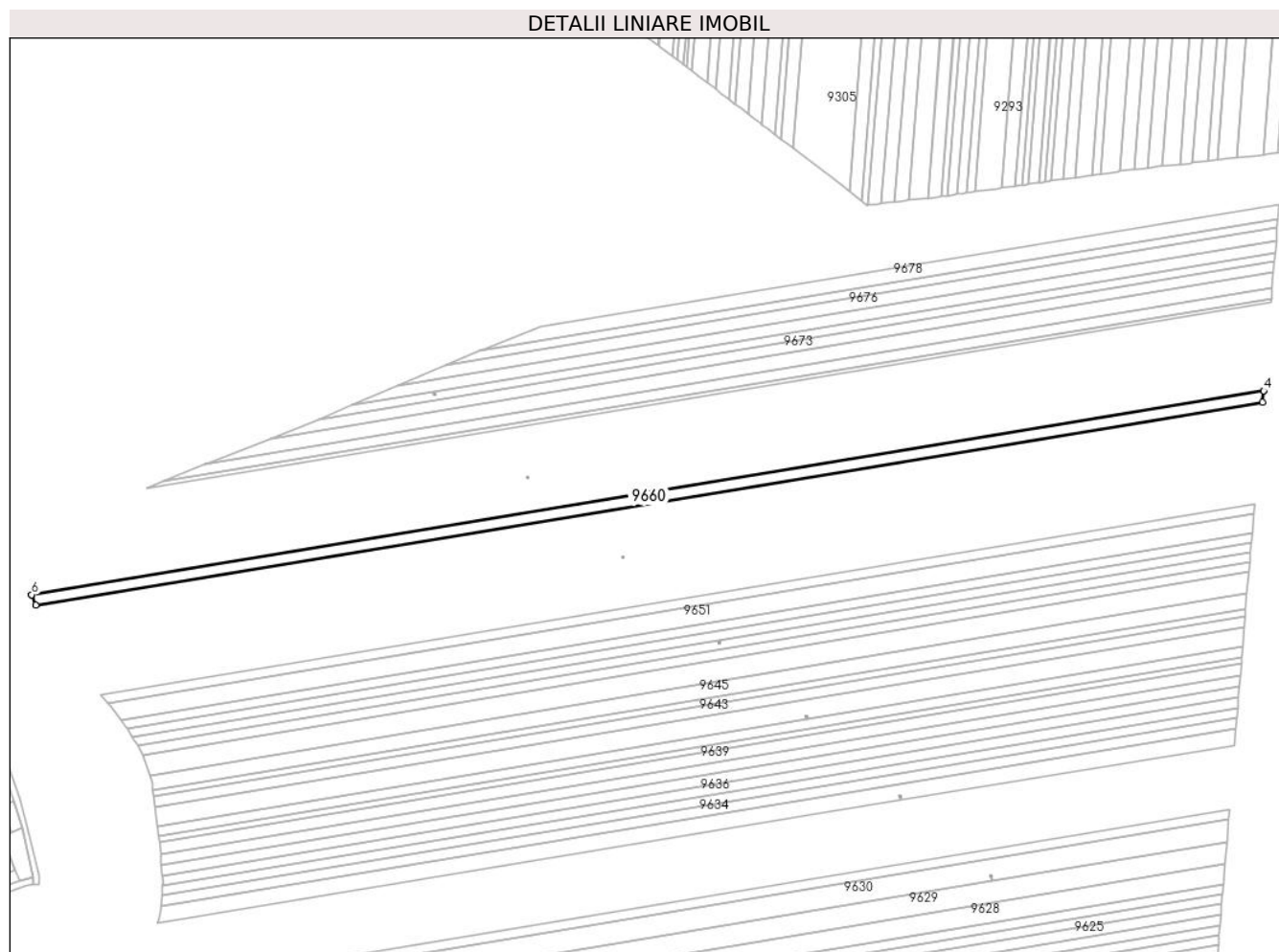
Inscrieri privind dezmembramintele dreptului de proprietate, drepturi reale de garanție și sarcini	Referințe
NU SUNT	

## Anexa Nr. 1 La Partea I

## Teren

Nr cadastral	Suprafața (mp)*	Observații / Referințe
	6.431	

\* Suprafața este determinată în planul de proiecție Stereo 70.



## Date referitoare la teren

Crt	Categorie folosință	Intravilan	Suprafața (mp)	Tarla	Parcelă	Nr. topo	Observații / Referințe
1	arabil	NU	6.431	117	82	-	

## Lungime Segmente

1) Valorile lungimilor segmentelor sunt obținute din proiecție în plan.

Punct început	X / Y	Punct sfârșit	X / Y	Lungime segment (** (m)
1	345.412,945 291.111,047	2	346.249,435 291.249,298	847.838
2	346.249,435 291.249,298	3	346.250,072 291.257,023	7.751
3	346.250,072 291.257,023	4	346.250,076 291.257,076	0.053
4	346.250,076 291.257,076	5	345.410,167 291.118,26	851.303
5	345.410,167 291.118,26	6	345.410,186 291.118,211	0.053

Punct început	X / Y	Punct sfârșit	X / Y	Lungime segment (** (m)
6	345.410,186 291.118,211	1	345.412,945 291.111,047	7.677

\*\* Lungimile segmentelor sunt determinate în planul de proiecție Stereo 70 și sunt rotunjite la 1 milimetru.

\*\*\* Distanța dintre puncte este formată din segmente cumulate ce sunt mai mici decât valoarea 1 milimetru.



**DATE DESPRE IMOBILUL NR. 9661**

Oficiul de Cadastru și Publicitate Imobiliară DOLJ  
Biroul de Cadastru și Publicitate Imobiliară Craiova

**A. Partea I. Descrierea imobilului**

TEREN Extravilan

Adresa: Jud. Dolj, T 117, P 83

Nr. Crt	Nr cadastral Nr. topografic	Suprafața* (mp)	Observații / Referințe
A1	39638	6.500	Sector cadastral:23 Teren neimprejmuit;

**B. Partea II. Proprietari și acte**

Inscrieri privitoare la dreptul de proprietate și alte drepturi reale		Referințe
<b>115628 / 20/06/2022</b>		
Act Notarial nr. contract de schimb aut sub nr 1991, din 16/06/2022 emis de Budiana Ionut Razvan;		
B1	Intabulare, drept de PROPRIETATE, dobandit prin Conventie, cota actuala 1/1, cota initiala 1/1	A1
	1) RADU MARIN 2) RADU ELENA CORINA	

**C. Partea III. SARCINI .**

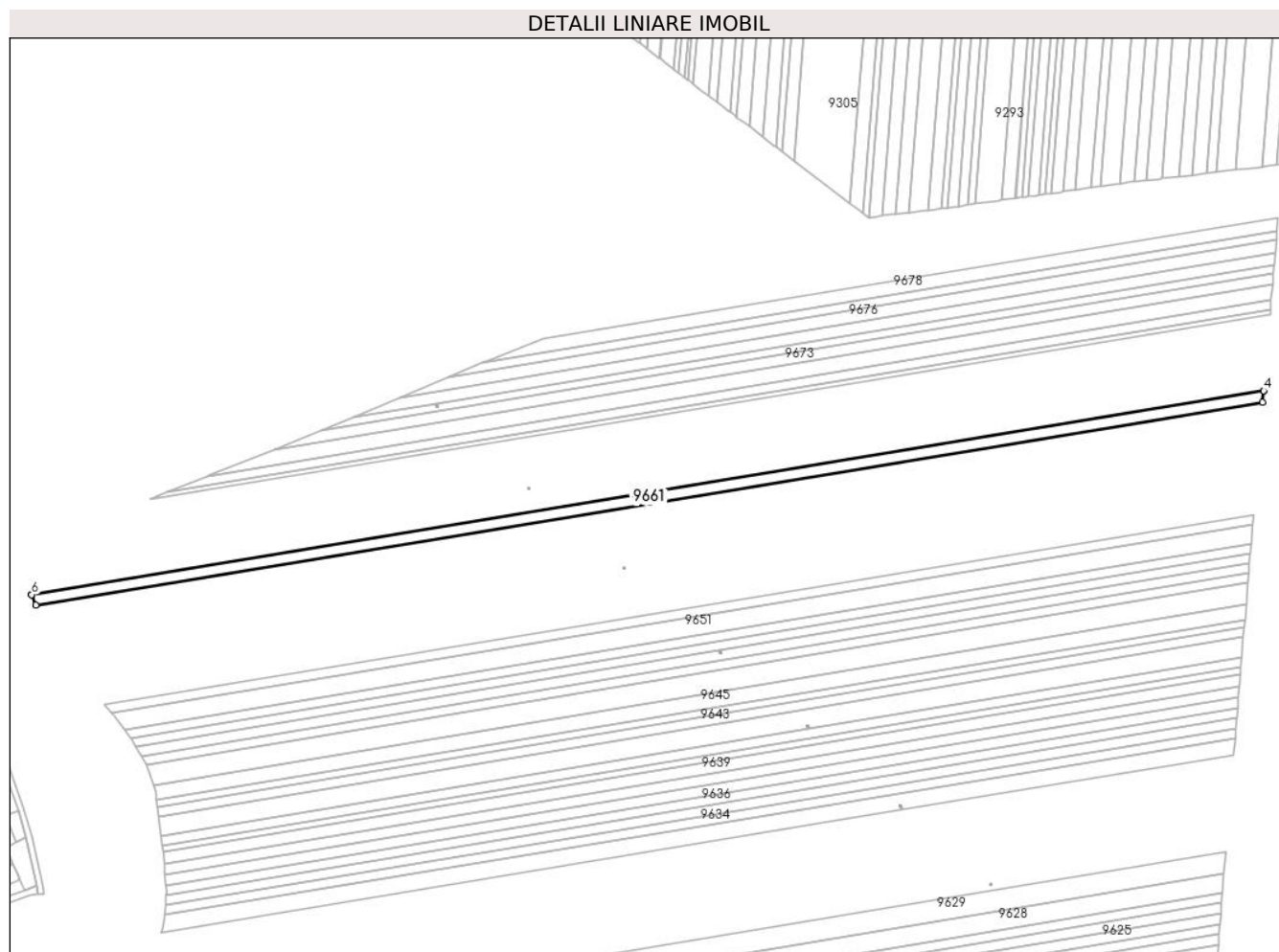
Inscrieri privind dezmembramintele dreptului de proprietate, drepturi reale de garanție și sarcini	Referințe
NU SUNT	

## Anexa Nr. 1 La Partea I

## Teren

Nr cadastral	Suprafața (mp)*	Observații / Referințe
39638	6.500	

\* Suprafața este determinată în planul de proiecție Stereo 70.



## Date referitoare la teren

Crt	Categorie folosință	Intravilan	Suprafața (mp)	Tarla	Parcelă	Nr. topo	Observații / Referințe
1	arabil	NU	6.500	117	83	-	

## Lungime Segmente

1) Valorile lungimilor segmentelor sunt obținute din proiecție în plan.

Punct început	X / Y	Punct sfârșit	X / Y	Lungime segment (** (m)
1	345.410,167 291.118,26	2	346.250,076 291.257,076	851.303
2	346.250,076 291.257,076	3	346.250,718 291.264,853	7.803
3	346.250,718 291.264,853	4	346.250,722 291.264,906	0.053
4	346.250,722 291.264,906	5	345.407,371 291.125,521	854.792
5	345.407,371 291.125,521	6	345.407,39 291.125,472	0.053

Punct început	X / Y	Punct sfârşit	X / Y	Lungime segment (** (m)
6	345.407,39 291.125,472	1	345.410,167 291.118,26	7.728

\*\* Lungimile segmentelor sunt determinate în planul de proiecţie Stereo 70 şi sunt rotunjite la 1 milimetru.

\*\*\* Distanţa dintre puncte este formată din segmente cumulate ce sunt mai mici decât valoarea 1 milimetru.





**DATE DESPRE IMOBILUL NR. 9662**

Oficiul de Cadastru și Publicitate Imobiliară DOLJ  
 Biroul de Cadastru și Publicitate Imobiliară Craiova

**A. Partea I. Descrierea imobilului**

TEREN Extravilan

Adresa: Jud. Dolj, T 117, P 83

Nr. Crt	Nr cadastral Nr. topografic	Suprafața* (mp)	Observații / Referințe
A1		Din acte: 8.124 Masurata: 1.624	Sector cadastral:23 Teren neimprejmuit; Diferenta de suprafata se regaseste la ID-ul 9661

**B. Partea II. Proprietari și acte**

Inscrieri privitoare la dreptul de proprietate și alte drepturi reale		Referințe
/		
Act Administrativ nr. TDP 602-15010, din 10/01/1994 emis de CJSDPAT DOLJ;		
B1	Intabulare, drept de PROPRIETATE, dobandit prin Reconstituire, cota actuala 1/1, cota initiala 1/1 1) ȘANDRU N. CONSTANTIN, LIPSA CNP	A1

**C. Partea III. SARCINI .**

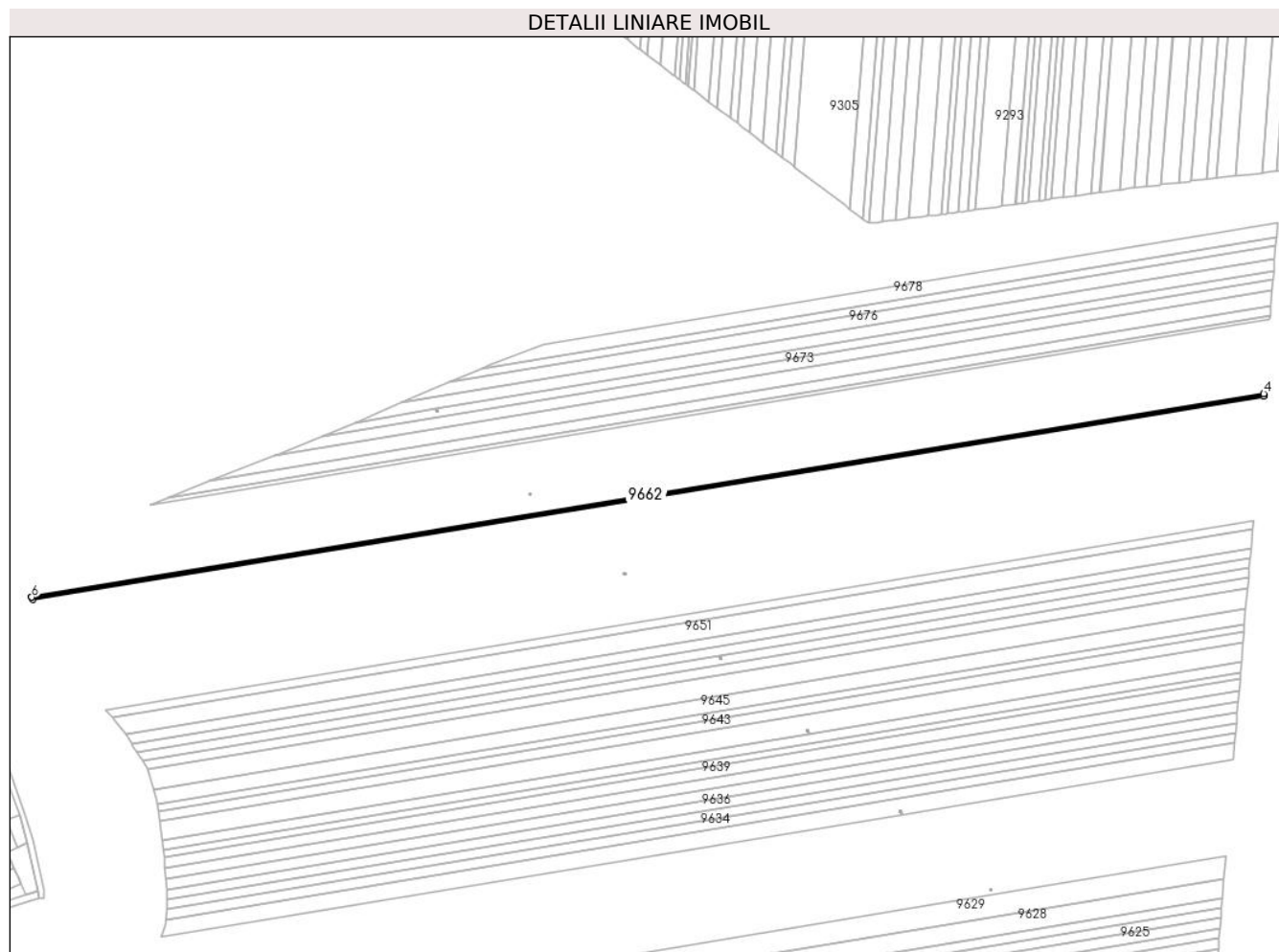
Inscrieri privind dezmembramintele dreptului de proprietate, drepturi reale de garanție și sarcini	Referințe
NU SUNT	

## Anexa Nr. 1 La Partea I

## Teren

Nr cadastral	Suprafața (mp)*	Observații / Referințe
	Din acte: 8.124 Masurata: 1.624	Diferenta de suprafata se regaseste la ID-ul 9661

\* Suprafața este determinată în planul de proiecție Stereo 70.



## Date referitoare la teren

Crt	Categorie folosință	Intravilan	Suprafața (mp)	Tarla	Parcelă	Nr. topo	Observații / Referințe
1	arabil	NU	1.624	117	83	-	

## Lungime Segmente

1) Valorile lungimilor segmentelor sunt obținute din proiecție în plan.

Punct început	X / Y	Punct sfârșit	X / Y	Lungime segment (** (m)
1	345.407,371 291.125,521	2	346.250,722 291.264,906	854.792
2	346.250,722 291.264,906	3	346.250,879 291.266,804	1.904
3	346.250,879 291.266,804	4	346.250,883 291.266,857	0.053
4	346.250,883 291.266,857	5	345.406,674 291.127,331	855.661
5	345.406,674 291.127,331	6	345.406,693 291.127,282	0.053

Punct început	X / Y	Punct sfârșit	X / Y	Lungime segment (** (m)
6	345.406,693 291.127,282	1	345.407,371 291.125,521	1.887

\*\* Lungimile segmentelor sunt determinate în planul de proiecție Stereo 70 și sunt rotunjite la 1 milimetru.

\*\*\* Distanța dintre puncte este formată din segmente cumulate ce sunt mai mici decât valoarea 1 milimetru.



**DATE DESPRE IMOBILUL NR. 9663**

Oficiul de Cadastru și Publicitate Imobiliară DOLJ  
Biroul de Cadastru și Publicitate Imobiliară Craiova

**A. Partea I. Descrierea imobilului**

TEREN Extravilan

Adresa: Jud. Dolj, T 117, P 84

Nr. Crt	Nr cadastral Nr. topografic	Suprafața* (mp)	Observații / Referințe
A1	32074	3.720	Sector cadastral:23 Teren neimprejmuit;

**B. Partea II. Proprietari și acte**

Inscrieri privitoare la dreptul de proprietate și alte drepturi reale		Referințe
<b>31571 / 05/04/2013</b>		
Hotarare Judecatoreasca nr. Sentinta Civila nr.1845, din 11/10/2012 emis de Jud Calafat (dosar nr 2902/201/2012);		
B1	Intabulare, drept de PROPRIETATE, dobandit prin Hotarare Judecatoreasca, cota actuala 1/1, cota initiala 1/1 1) RADU MARIN	A1

**C. Partea III. SARCINI .**

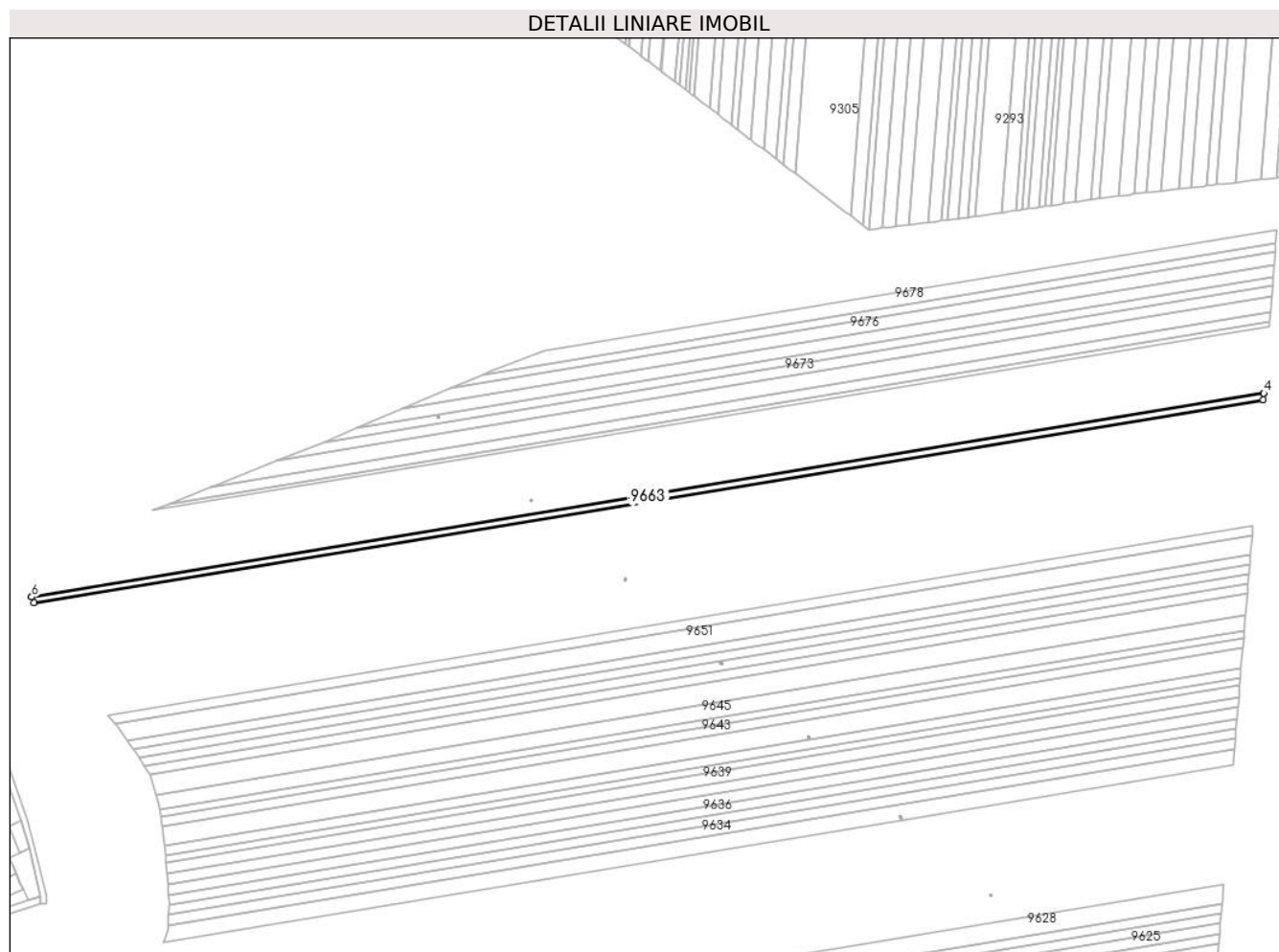
Inscrieri privind dezmembramintele dreptului de proprietate, drepturi reale de garanție și sarcini	Referințe
NU SUNT	

## Anexa Nr. 1 La Partea I

## Teren

Nr cadastral	Suprafața (mp)*	Observații / Referințe
32074	3.720	

\* Suprafața este determinată în planul de proiecție Stereo 70.



## Date referitoare la teren

Crt	Categorie folosință	Intravilan	Suprafața (mp)	Tarla	Parcelă	Nr. topo	Observații / Referințe
1	arabil	NU	3.720	117	84	-	

## Lungime Segmente

1) Valorile lungimilor segmentelor sunt obținute din proiecție în plan.

Punct început	X / Y	Punct sfârșit	X / Y	Lungime segment (** (m)
1	345.406,674 291.127,331	2	346.250,883 291.266,857	855.661
2	346.250,883 291.266,857	3	346.251,247 291.271,267	4.425
3	346.251,247 291.271,267	4	346.251,251 291.271,319	0.052
4	346.251,251 291.271,319	5	345.405,08 291.131,469	857.65
5	345.405,08 291.131,469	6	345.405,099 291.131,42	0.053

Punct început	X / Y	Punct sfârșit	X / Y	Lungime segment (** (m)
6	345.405,099 291.131,42	1	345.406,674 291.127,331	4.382

\*\* Lungimile segmentelor sunt determinate în planul de proiecție Stereo 70 și sunt rotunjite la 1 milimetru.

\*\*\* Distanța dintre puncte este formată din segmente cumulate ce sunt mai mici decât valoarea 1 milimetru.





**DATE DESPRE IMOBILUL NR. 9664**

Oficiul de Cadastru și Publicitate Imobiliară DOLJ  
Biroul de Cadastru și Publicitate Imobiliară Craiova

**A. Partea I. Descrierea imobilului**

TEREN Extravilan

Adresa: Jud. Dolj, T 117, P 85

Nr. Crt	Nr cadastral Nr. topografic	Suprafața* (mp)	Observații / Referințe
A1	33835	4.200	Sector cadastral:23 Teren neimprejmuit;

**B. Partea II. Proprietari și acte**

Inscrieri privitoare la dreptul de proprietate și alte drepturi reale	Referințe
<b>136110 / 03/11/2015</b>	
Hotarare Judecatoreasca nr. 2199, din 04/11/2014 emis de Judecatoria Calafat;	
B1	A1
Intabulare, drept de PROPRIETATE, dobandit prin Hotarare Judecatoreasca, cota actuala 1/1, cota initiala 1/1 1) RADU MARIN	

**C. Partea III. SARCINI .**

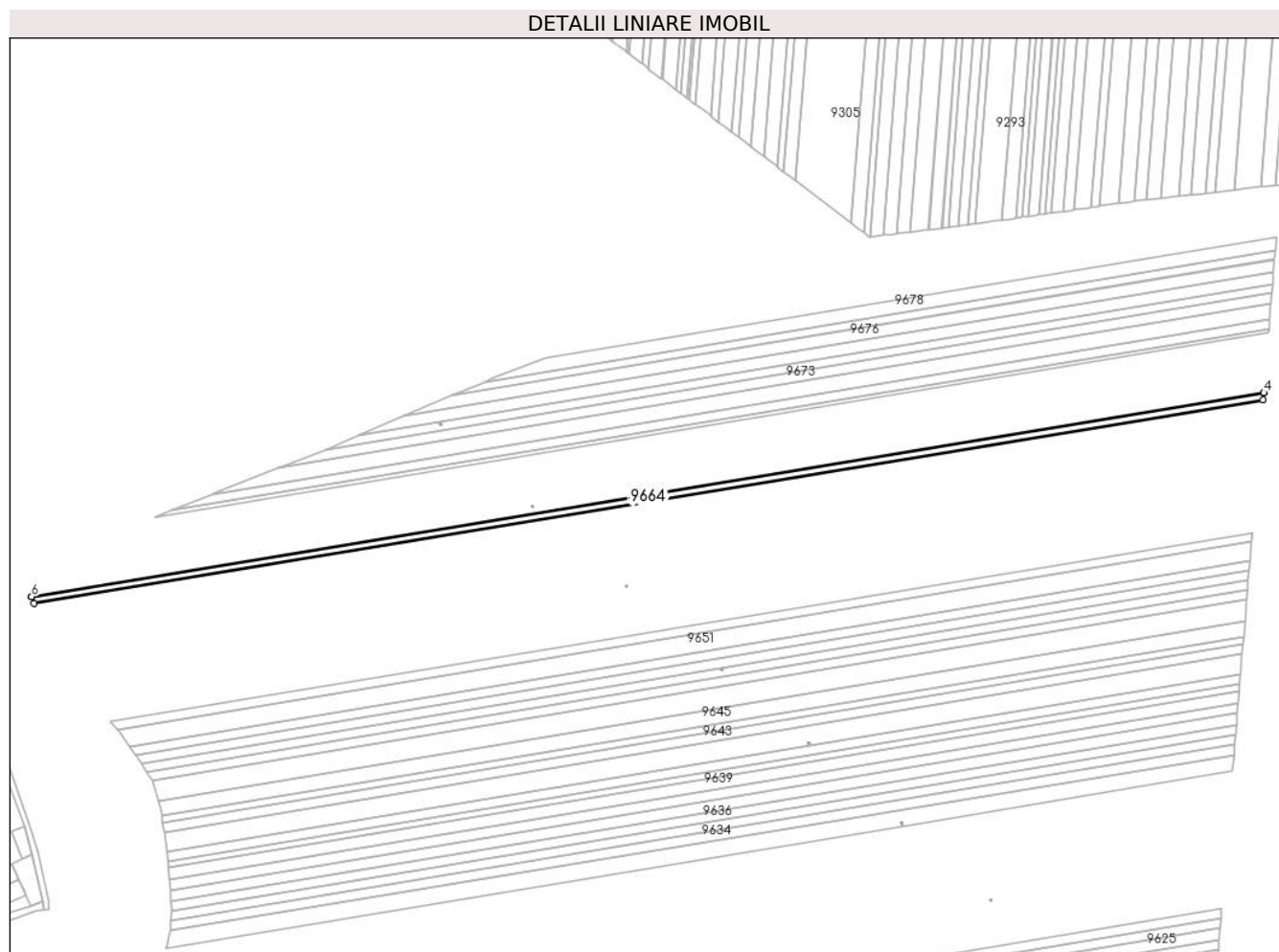
Inscrieri privind dezmembramintele dreptului de proprietate, drepturi reale de garanție și sarcini	Referințe
NU SUNT	

## Anexa Nr. 1 La Partea I

## Teren

Nr cadastral	Suprafața (mp)*	Observații / Referințe
33835	4.200	

\* Suprafața este determinată în planul de proiecție Stereo 70.



## Date referitoare la teren

Crt	Categorie folosință	Intravilan	Suprafața (mp)	Tarla	Parcelă	Nr. topo	Observații / Referințe
1	arabil	NU	4.200	117	85	-	

## Lungime Segmente

1) Valorile lungimilor segmentelor sunt obținute din proiecție în plan.

Punct început	X / Y	Punct sfârșit	X / Y	Lungime segment (** (m)
1	345.405,08 291.131,469	2	346.251,251 291.271,319	857.65
2	346.251,251 291.271,319	3	346.251,661 291.276,292	4.99
3	346.251,661 291.276,292	4	346.251,665 291.276,345	0.053
4	346.251,665 291.276,345	5	345.403,285 291.136,129	859.889
5	345.403,285 291.136,129	6	345.403,304 291.136,08	0.053

Punct început	X / Y	Punct sfârșit	X / Y	Lungime segment (** (m)
6	345.403,304 291.136,08	1	345.405,08 291.131,469	4.941

\*\* Lungimile segmentelor sunt determinate în planul de proiecție Stereo 70 și sunt rotunjite la 1 milimetru.

\*\*\* Distanța dintre puncte este formată din segmente cumulate ce sunt mai mici decât valoarea 1 milimetru.



**DATE DESPRE IMOBILUL NR. 9665**

Oficiul de Cadastru și Publicitate Imobiliară DOLJ  
Biroul de Cadastru și Publicitate Imobiliară Craiova

**A. Partea I. Descrierea imobilului**

TEREN Extravilan

Adresa: Jud. Dolj, T 117, P 86

Nr. Crt	Nr cadastral Nr. topografic	Suprafața* (mp)	Observații / Referințe
A1		5.000	Sector cadastral:23 Teren neimprejmuit;

**B. Partea II. Proprietari și acte**

Inscrieri privitoare la dreptul de proprietate și alte drepturi reale	Referințe
/	
Act Administrativ nr. TDP 1377-58815, din 23/01/1995 emis de CJSDPAT DOLJ;	
B1	A1
Intabulare, drept de PROPRIETATE, dobandit prin Reconstituire, cota actuala 1/1, cota initiala 1/1	
1) ANCUȚA A. STELIAN, LIPSA CNP	

**C. Partea III. SARCINI .**


Inscrieri privind dezmembramintele dreptului de proprietate, drepturi reale de garanție și sarcini	Referințe
NU SUNT	

## Anexa Nr. 1 La Partea I

## Teren

Nr cadastral	Suprafața (mp)*	Observații / Referințe
	5.000	

\* Suprafața este determinată în planul de proiecție Stereo 70.



## Date referitoare la teren

Crt	Categorie folosință	Intravilan	Suprafața (mp)	Tarla	Parcelă	Nr. topo	Observații / Referințe
1	arabil	NU	5.000	117	86	-	

## Lungime Segmente

1) Valorile lungimilor segmentelor sunt obținute din proiecție în plan.

Punct început	X / Y	Punct sfârșit	X / Y	Lungime segment (** (m)
1	345.401,172 291.141,614	2	345.403,285 291.136,129	5.878
2	345.403,285 291.136,129	3	346.251,665 291.276,345	859.889
3	346.251,665 291.276,345	4	346.252,153 291.282,26	5.935
4	346.252,153 291.282,26	5	346.252,157 291.282,312	0.052
5	346.252,157 291.282,312	6	345.747,492 291.198,904	511.511

Punct început	X / Y	Punct sfârșit	X / Y	Lungime segment (** (m)
6	345.747,492 291.198,904	7	345.747,578 291.198,387	0.524
7	345.747,578 291.198,387	8	345.747,978 291.198,834	0.6
8	345.747,978 291.198,834	9	345.748,872 291.198,034	1.2
9	345.748,872 291.198,034	10	345.748,072 291.197,14	1.2
10	345.748,072 291.197,14	11	345.747,178 291.197,94	1.2
11	345.747,178 291.197,94	12	345.747,574 291.198,383	0.594
12	345.747,574 291.198,383	13	345.747,487 291.198,903	0.527
13	345.747,487 291.198,903	14	345.401,153 291.141,663	351.032
14	345.401,153 291.141,663	1	345.401,172 291.141,614	0.053

\*\* Lungimile segmentelor sunt determinate în planul de proiecție Stereo 70 și sunt rotunjite la 1 milimetru.

\*\*\* Distanța dintre puncte este formată din segmente cumulate ce sunt mai mici decât valoarea 1 milimetru.





**DATE DESPRE IMOBILUL NR. 9666**

Oficiul de Cadastru și Publicitate Imobiliară DOLJ  
Biroul de Cadastru și Publicitate Imobiliară Craiova

**A. Partea I. Descrierea imobilului**

TEREN Extravilan

Adresa: Jud. Dolj, T 117, P 87

Nr. Crt	Nr cadastral Nr. topografic	Suprafața* (mp)	Observații / Referințe
A1	33449	5.000	Sector cadastral:23 Teren neimprejmuit;

**B. Partea II. Proprietari și acte**

Inscrieri privitoare la dreptul de proprietate și alte drepturi reale		Referințe
<b>46910 / 29/04/2015</b>		
Hotarare Judecatoreasca nr. sentinta civila nr 1500, din 21/09/2011 emis de JUDECATORIA CALAFAT (dosar nr 2364/201/2011);		
B1	Intabulare, drept de PROPRIETATE, dobandit prin Hotarare Judecatoreasca, cota actuala 1/1, cota initiala 1/1 1) TARTEA SIVIU-IONUT	A1

**C. Partea III. SARCINI .**

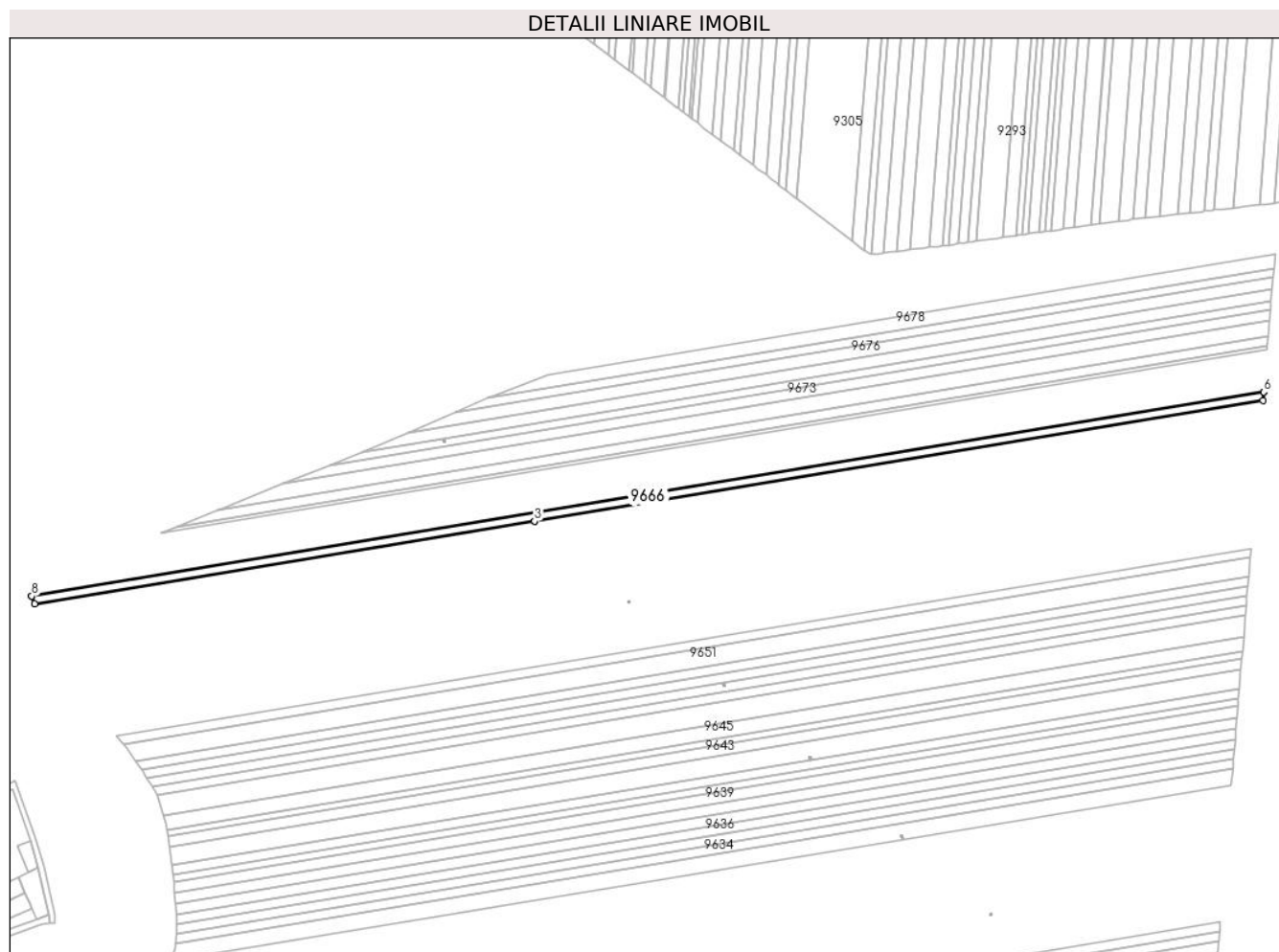
Inscrieri privind dezmembramintele dreptului de proprietate, drepturi reale de garanție și sarcini	Referințe
NU SUNT	

## Anexa Nr. 1 La Partea I

## Teren

Nr cadastral	Suprafața (mp)*	Observații / Referințe
33449	5.000	

\* Suprafața este determinată în planul de proiecție Stereo 70.



## Date referitoare la teren

Crt	Categorie folosință	Intra vilan	Suprafața (mp)	Tarla	Parcelă	Nr. topo	Observații / Referințe
1	arabil	NU	5.000	117	87	-	

## Lungime Segmente

1) Valorile lungimilor segmentelor sunt obținute din proiecție în plan.

Punct început	X / Y	Punct sfârșit	X / Y	Lungime segment (** (m)
1	345.401,153 291.141,663	2	345.747,487 291.198,903	351.032
2	345.747,487 291.198,903	3	345.747,492 291.198,904	0.005
3	345.747,492 291.198,904	4	346.252,157 291.282,312	511.511
4	346.252,157 291.282,312	5	346.252,644 291.288,208	5.916
5	346.252,644 291.288,208	6	346.252,648 291.288,26	0.052

Punct început	X / Y	Punct sfârșit	X / Y	Lungime segment (** (m)
6	346.252,648 291.288,26	7	345.399,029 291.147,178	865.199
7	345.399,029 291.147,178	8	345.399,048 291.147,13	0.052
8	345.399,048 291.147,13	1	345.401,153 291.141,663	5.858

\*\* Lungimile segmentelor sunt determinate în planul de proiecție Stereo 70 și sunt rotunjite la 1 milimetru.

\*\*\* Distanța dintre puncte este formată din segmente cumulate ce sunt mai mici decât valoarea 1 milimetru.



**DATE DESPRE IMOBILUL NR. 9667**

Oficiul de Cadastru și Publicitate Imobiliară DOLJ  
Biroul de Cadastru și Publicitate Imobiliară Craiova

**A. Partea I. Descrierea imobilului**

TEREN Extravilan

Adresa: Jud. Dolj, T 117, P 88

Nr. Crt	Nr cadastral Nr. topografic	Suprafața* (mp)	Observații / Referințe
A1		5.000	Sector cadastral:23 Teren neimprijmit;

**B. Partea II. Proprietari și acte**

Inscrieri privitoare la dreptul de proprietate și alte drepturi reale	Referințe
/	
Act Administrativ nr. TDP 1484-58136, din 01/02/1995 emis de CJSDPAT DOLJ;	
B1	A1
Intabulare, drept de PROPRIETATE, dobandit prin Reconstituire, cota actuala 1/1, cota initiala 1/1	
1) GHIORGHIU I. OLGA, LIPSA CNP	

**C. Partea III. SARCINI .**


Inscrieri privind dezmembramintele dreptului de proprietate, drepturi reale de garanție și sarcini	Referințe
NU SUNT	

## Anexa Nr. 1 La Partea I

## Teren

Nr cadastral	Suprafața (mp)*	Observații / Referințe
	5.000	

\* Suprafața este determinată în planul de proiecție Stereo 70.



## Date referitoare la teren

Crt	Categorie folosință	Intravilan	Suprafața (mp)	Tarla	Parcelă	Nr. topo	Observații / Referințe
1	arabil	NU	5.000	117	88	-	

## Lungime Segmente

1) Valorile lungimilor segmentelor sunt obținute din proiecție în plan.

Punct început	X / Y	Punct sfârșit	X / Y	Lungime segment (** (m)
1	345.399,029 291.147,178	2	346.252,648 291.288,26	865.199
2	346.252,648 291.288,26	3	346.253,132 291.294,137	5.897
3	346.253,132 291.294,137	4	346.253,136 291.294,189	0.052
4	346.253,136 291.294,189	5	345.396,911 291.152,677	867.84
5	345.396,911 291.152,677	6	345.396,93 291.152,628	0.053

Punct început	X / Y	Punct sfârșit	X / Y	Lungime segment (** (m)
6	345.396,93 291.152,628	1	345.399,029 291.147,178	5.84

\*\* Lungimile segmentelor sunt determinate în planul de proiecție Stereo 70 și sunt rotunjite la 1 milimetru.

\*\*\* Distanța dintre puncte este formată din segmente cumulate ce sunt mai mici decât valoarea 1 milimetru.





**DATE DESPRE IMOBILUL NR. 9668**

Oficiul de Cadastru și Publicitate Imobiliară DOLJ  
Biroul de Cadastru și Publicitate Imobiliară Craiova

**A. Partea I. Descrierea imobilului**

TEREN Extravilan

Adresa: Jud. Dolj, T 117, P 89

Nr. Crt	Nr cadastral Nr. topografic	Suprafața* (mp)	Observații / Referințe
A1		15.474	Sector cadastral:23 Teren neimpregmuit;

**B. Partea II. Proprietari și acte**

Inscrieri privitoare la dreptul de proprietate și alte drepturi reale		Referințe
/		
Act Administrativ nr. TDP 1481-58136, din 01/02/1995 emis de CJSDPAT DOLJ;		
B1	Intabulare, drept de PROPRIETATE, dobandit prin Reconstituire, cota actuala 1/1, cota initiala 1/1 1) MITU Ţ. ION, LIPSA CNP	A1

**C. Partea III. SARCINI .**

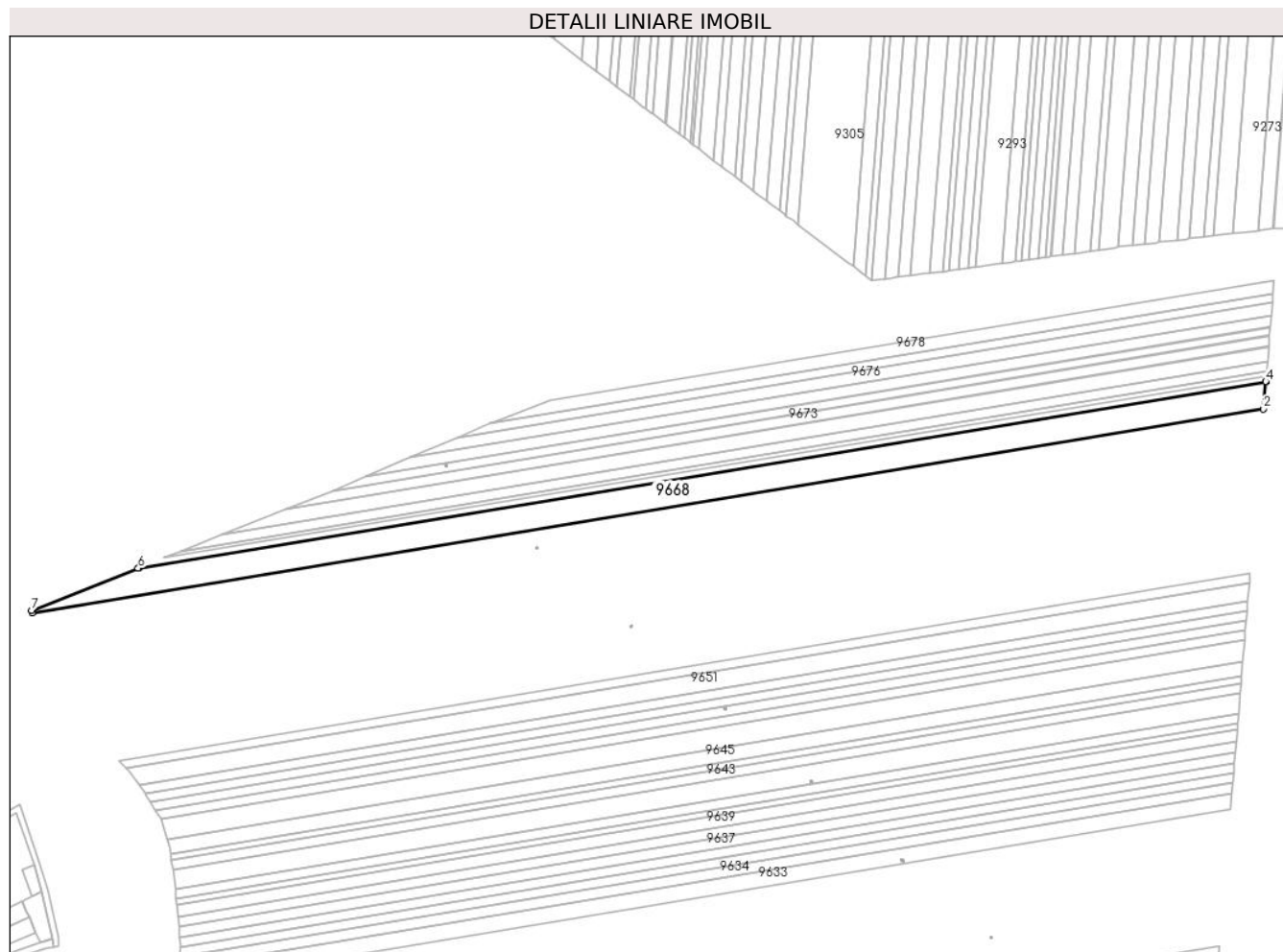
Inscrieri privind dezmembramintele dreptului de proprietate, drepturi reale de garanție și sarcini	Referințe
NU SUNT	

## Anexa Nr. 1 La Partea I

## Teren

Nr cadastral	Suprafața (mp)*	Observații / Referințe
	15.474	

\* Suprafața este determinată în planul de proiecție Stereo 70.



## Date referitoare la teren

Crt	Categorie folosință	Intravilan	Suprafața (mp)	Tarla	Parcelă	Nr. topo	Observații / Referințe
1	arabil	NU	15.474	117	89	-	

## Lungime Segmente

1) Valorile lungimilor segmentelor sunt obținute din proiecție în plan.

Punct început	X / Y	Punct sfârșit	X / Y	Lungime segment (** (m)
1	345.396,911 291.152,677	2	346.253,136 291.294,189	867.84
2	346.253,136 291.294,189	3	346.254,703 291.313,186	19.062
3	346.254,703 291.313,186	4	346.254,708 291.313,243	0.057
4	346.254,708 291.313,243	5	345.470,649 291.183,657	794.696
5	345.470,649 291.183,657	6	345.470,407 291.183,561	0.26

Punct început	X / Y	Punct sfârșit	X / Y	Lungime segment (** (m)
6	345.470,407 291.183,561	7	345.396,369 291.154,086	79.689
7	345.396,369 291.154,086	1	345.396,911 291.152,677	1.51

\*\* Lungimile segmentelor sunt determinate în planul de proiecție Stereo 70 și sunt rotunjite la 1 milimetru.

\*\*\* Distanța dintre puncte este formată din segmente cumulate ce sunt mai mici decât valoarea 1 milimetru.



**DATE DESPRE IMOBILUL NR. 9669**

Oficiul de Cadastru și Publicitate Imobiliară DOLJ  
Biroul de Cadastru și Publicitate Imobiliară Craiova

**A. Partea I. Descrierea imobilului**

TEREN Extravilan

Adresa: Jud. Dolj, T 117, P 90

Nr. Crt	Nr cadastral Nr. topografic	Suprafața* (mp)	Observații / Referințe
A1		3.180	Sector cadastral:23 Teren neimprejmuit;

**B. Partea II. Proprietari și acte**

Inscrieri privitoare la dreptul de proprietate și alte drepturi reale		Referințe
/		
Act Administrativ nr. TDP 1485-58136, din 01/02/1995 emis de CJSDPAT DOLJ;		
B1	Intabulare, drept de PROPRIETATE, dobandit prin Reconstituire, cota actuala 1/1, cota initiala 1/1 1) OTOTOC P. GHEORGHE, LIPSA CNP	A1

**C. Partea III. SARCINI .**


Inscrieri privind dezmembramintele dreptului de proprietate, drepturi reale de garanție și sarcini	Referințe
NU SUNT	

## Anexa Nr. 1 La Partea I

## Teren

Nr cadastral	Suprafața (mp)*	Observații / Referințe
	3.180	

\* Suprafața este determinată în planul de proiecție Stereo 70.



## Date referitoare la teren

Crt	Categorie folosință	Intravilan	Suprafața (mp)	Tarla	Parcelă	Nr. topo	Observații / Referințe
1	arabil	NU	3.180	117	90	-	

## Lungime Segmente

1) Valorile lungimilor segmentelor sunt obținute din proiecție în plan.

Punct început	X / Y	Punct sfârșit	X / Y	Lungime segment (** (m)
1	345.470,649 291.183,657	2	346.254,708 291.313,243	794.696
2	346.254,708 291.313,243	3	346.255,046 291.317,342	4.113
3	346.255,046 291.317,342	4	346.255,051 291.317,4	0.058
4	346.255,051 291.317,4	5	345.488,262 291.190,669	777.191
5	345.488,262 291.190,669	6	345.488,015 291.190,571	0.266

Punct început	X / Y	Punct sfârșit	X / Y	Lungime segment (** (m)
6	345.488,015 291.190,571	1	345.470,649 291.183,657	18.692

\*\* Lungimile segmentelor sunt determinate în planul de proiecție Stereo 70 și sunt rotunjite la 1 milimetru.

\*\*\* Distanța dintre puncte este formată din segmente cumulate ce sunt mai mici decât valoarea 1 milimetru.





**DATE DESPRE IMOBILUL NR. 9670**

Oficiul de Cadastru și Publicitate Imobiliară DOLJ  
Biroul de Cadastru și Publicitate Imobiliară Craiova

**A. Partea I. Descrierea imobilului**

TEREN Extravilan

Adresa: Jud. Dolj, T 117, P 91

Nr. Crt	Nr cadastral Nr. topografic	Suprafața* (mp)	Observații / Referințe
A1		2.068	Sector cadastral:23 Teren neimprejmuit;

**B. Partea II. Proprietari și acte**

Inscrieri privitoare la dreptul de proprietate și alte drepturi reale		Referințe
/		
Act Administrativ nr. TDP 1487-58136, din 01/02/1995 emis de CJSDPAT DOLJ;		
B1	Intabulare, drept de PROPRIETATE, dobandit prin Reconstituire, cota actuala 1/1, cota initiala 1/1 1) <b>NISTOR F. MARIN</b> , LIPSA CNP 2) <b>NISTOR I. FLOAREA</b> , LIPSA CNP	A1

**C. Partea III. SARCINI .**

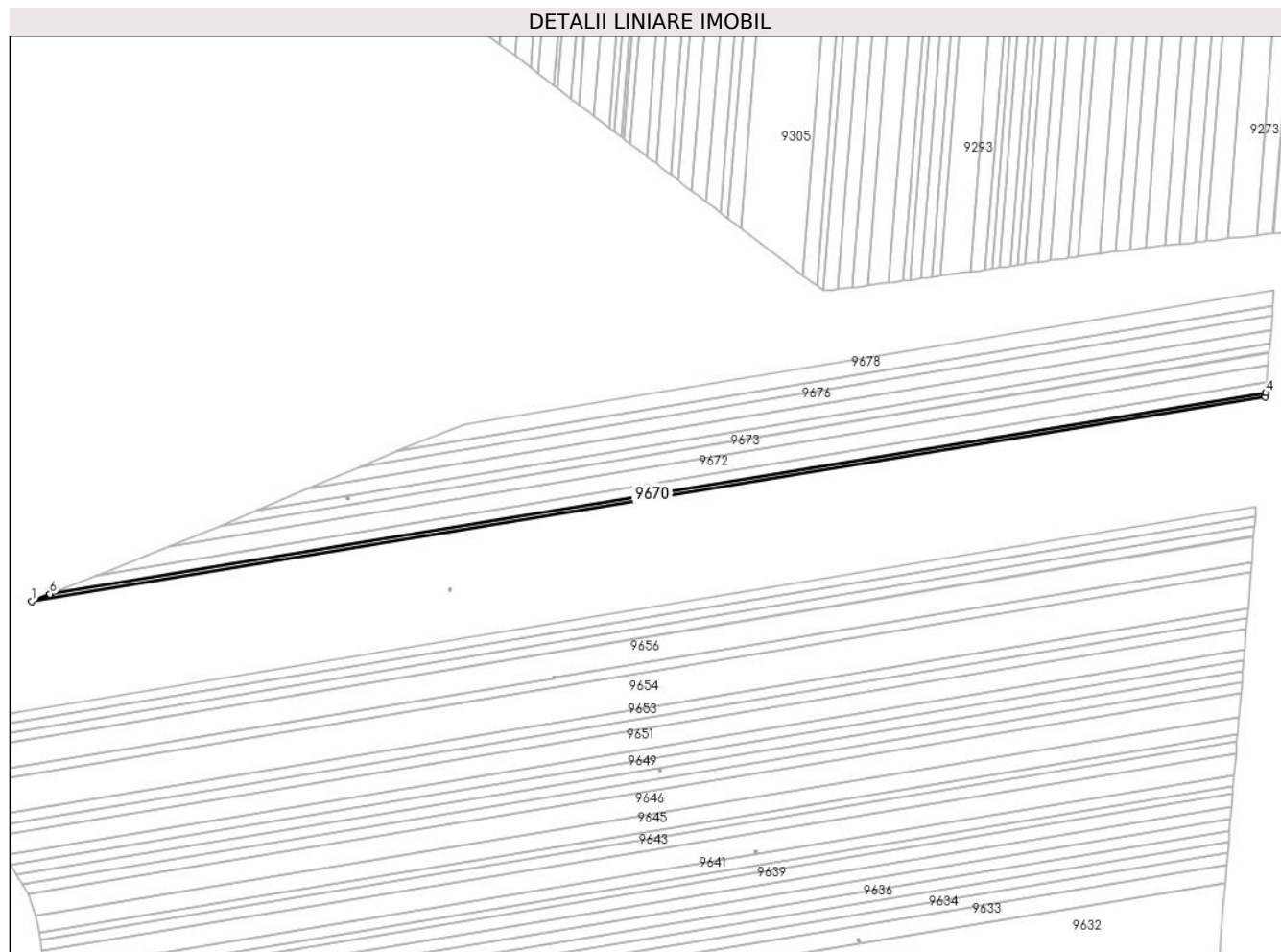
Inscrieri privind dezmembramintele dreptului de proprietate, drepturi reale de garanție și sarcini	Referințe
NU SUNT	

## Anexa Nr. 1 La Partea I

## Teren

Nr cadastral	Suprafața (mp)*	Observații / Referințe
	2.068	

\* Suprafața este determinată în planul de proiecție Stereo 70.



## Date referitoare la teren

Crt	Categorie folosință	Intravilan	Suprafața (mp)	Tarla	Parcelă	Nr. topo	Observații / Referințe
1	arabil	NU	2.068	117	91	-	

## Lungime Segmente

1) Valorile lungimilor segmentelor sunt obținute din proiecție în plan.

Punct început	X / Y	Punct sfârșit	X / Y	Lungime segment (** (m)
1	345.488,262 291.190,669	2	346.255,051 291.317,4	777.191
2	346.255,051 291.317,4	3	346.255,273 291.320,096	2.705
3	346.255,273 291.320,096	4	346.255,278 291.320,155	0.059
4	346.255,278 291.320,155	5	345.499,924 291.195,314	765.601
5	345.499,924 291.195,314	6	345.499,681 291.195,216	0.262

Punct început	X / Y	Punct sfârșit	X / Y	Lungime segment (** (m)
6	345.499,681 291.195,216	1	345.488,262 291.190,669	12.291

\*\* Lungimile segmentelor sunt determinate în planul de proiecție Stereo 70 și sunt rotunjite la 1 milimetru.

\*\*\* Distanța dintre puncte este formată din segmente cumulate ce sunt mai mici decât valoarea 1 milimetru.



**DATE DESPRE IMOBILUL NR. 9671**

Oficiul de Cadastru și Publicitate Imobiliară DOLJ  
 Biroul de Cadastru și Publicitate Imobiliară Craiova

**A. Partea I. Descrierea imobilului**

TEREN Extravilan

Adresa: Jud. Dolj, T 117, P 92

Nr. Crt	Nr cadastral Nr. topografic	Suprafața* (mp)	Observații / Referințe
A1	32083	5.000	Sector cadastral:23 Teren neimprejmuit;

**B. Partea II. Proprietari și acte**

Inscrieri privitoare la dreptul de proprietate și alte drepturi reale	Referințe
<b>31943 / 08/04/2013</b>	
Hotarare Judecatoreasca nr. Sentinta Civila Nr.1722, din 10/10/2011 emis de Judecatoria Calafat (Dosar nr. 2955/201/2011);	
B1	Intabulare, drept de PROPRIETATE, dobandit prin Hotarare Judecatoreasca, cota actuala 1/1, cota initiala 1/1 1) RADU MARIN

**C. Partea III. SARCINI .**


Inscrieri privind dezmembramintele dreptului de proprietate, drepturi reale de garanție și sarcini	Referințe
NU SUNT	

## Anexa Nr. 1 La Partea I

## Teren

Nr cadastral	Suprafața (mp)*	Observații / Referințe
32083	5.000	

\* Suprafața este determinată în planul de proiecție Stereo 70.



## Date referitoare la teren

Crt	Categorie folosință	Intravilan	Suprafața (mp)	Tarla	Parcelă	Nr. topo	Observații / Referințe
1	arabil	NU	5.000	117	92	-	

## Lungime Segmente

1) Valorile lungimilor segmentelor sunt obținute din proiecție în plan.

Punct început	X / Y	Punct sfârșit	X / Y	Lungime segment (** (m)
1	345.499,924 291.195,314	2	346.255,278 291.320,155	765.601
2	346.255,278 291.320,155	3	346.255,837 291.326,933	6.801
3	346.255,837 291.326,933	4	346.255,842 291.326,992	0.059
4	346.255,842 291.326,992	5	345.528,278 291.206,744	737.434
5	345.528,278 291.206,744	1	345.499,924 291.195,314	30.571

**\*\* Lungimile segmentelor sunt determinate în planul de proiecție Stereo 70 și sunt rotunjite la 1 milimetru.**

**\*\*\* Distanța dintre puncte este formată din segmente cumulate ce sunt mai mici decât valoarea 1 milimetru.**





**DATE DESPRE IMOBILUL NR. 9672**

Oficiul de Cadastru și Publicitate Imobiliară DOLJ  
Biroul de Cadastru și Publicitate Imobiliară Craiova

**A. Partea I. Descrierea imobilului**

TEREN Extravilan

Adresa: Jud. Dolj, T 117, P 93

Nr. Crt	Nr cadastral Nr. topografic	Suprafața* (mp)	Observații / Referințe
A1		7.391	Sector cadastral:23 Teren neimprejmuit;

**B. Partea II. Proprietari și acte**

Inscrieri privitoare la dreptul de proprietate și alte drepturi reale		Referințe
/		
Act Administrativ nr. TDP 1500-58136, din 27/01/1995 emis de CJSDPAT DOLJ;		
B1	Intabulare, drept de PROPRIETATE, dobandit prin Reconstituire, cota actuala 1/1, cota initiala 1/1 1) NEAGOE ST. ILIE, LIPSA CNP	A1

**C. Partea III. SARCINI .**


Inscrieri privind dezmembramintele dreptului de proprietate, drepturi reale de garanție și sarcini	Referințe
NU SUNT	

## Anexa Nr. 1 La Partea I

## Teren

Nr cadastral	Suprafața (mp)*	Observații / Referințe
	7.391	

\* Suprafața este determinată în planul de proiecție Stereo 70.



## Date referitoare la teren

Crt	Categorie folosință	Intravilan	Suprafața (mp)	Tarla	Parcelă	Nr. topo	Observații / Referințe
1	arabil	NU	7.391	117	93	-	

## Lungime Segmente

1) Valorile lungimilor segmentelor sunt obținute din proiecție în plan.

Punct început	X / Y	Punct sfârșit	X / Y	Lungime segment (** (m)
1	345.528,278 291.206,744	2	346.255,842 291.326,992	737.434
2	346.255,842 291.326,992	3	346.256,713 291.337,56	10.604
3	346.256,713 291.337,56	4	346.256,717 291.337,613	0.053
4	346.256,717 291.337,613	5	345.573,324 291.224,665	692.664
5	345.573,324 291.224,665	6	345.528,715 291.206,92	48.009

Punct început	X / Y	Punct sfârșit	X / Y	Lungime segment (** (m)
6	345.528,715 291.206,92	1	345.528,278 291.206,744	0.471

\*\* Lungimile segmentelor sunt determinate în planul de proiecție Stereo 70 și sunt rotunjite la 1 milimetru.

\*\*\* Distanța dintre puncte este formată din segmente cumulate ce sunt mai mici decât valoarea 1 milimetru.



**DATE DESPRE IMOBILUL NR. 9673**

Oficiul de Cadastru și Publicitate Imobiliară DOLJ  
Biroul de Cadastru și Publicitate Imobiliară Craiova

**A. Partea I. Descrierea imobilului**

TEREN Extravilan

Adresa: Jud. Dolj, T 117, P 94

Nr. Crt	Nr cadastral Nr. topografic	Suprafața* (mp)	Observații / Referințe
A1		5.000	Sector cadastral:23 Teren neimpregmuit;

**B. Partea II. Proprietari și acte**

Inscrieri privitoare la dreptul de proprietate și alte drepturi reale		Referințe
/		
Act Administrativ nr. TDP 1498-58136, din 30/01/1995 emis de CJSDPAT DOLJ;		
B1	Intabulare, drept de PROPRIETATE, dobandit prin Reconstituire, cota actuala 1/1, cota initiala 1/1 1) LĂȚA I ION, LIPSA CNP	A1

**C. Partea III. SARCINI .**

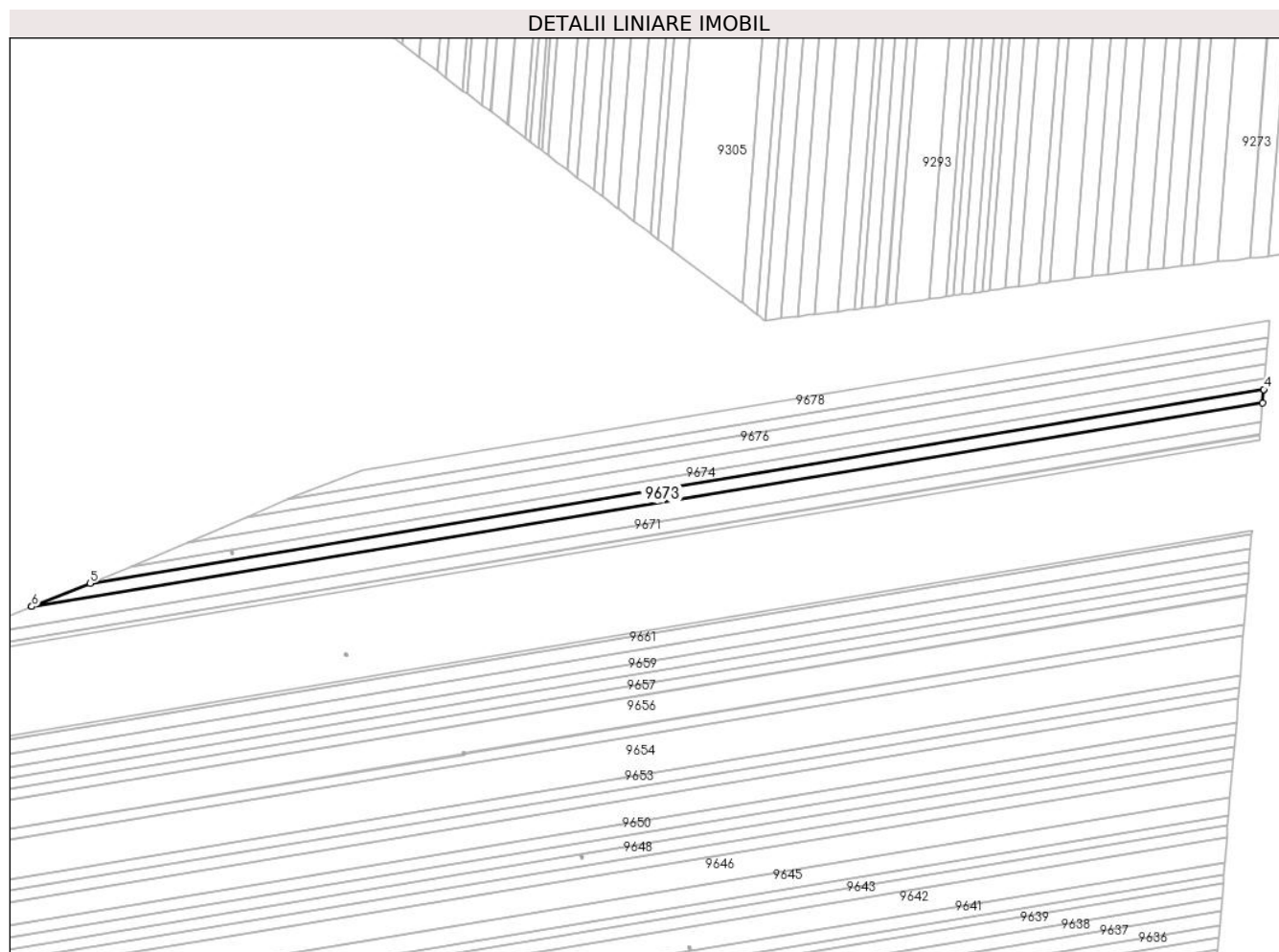
Inscrieri privind dezmembramintele dreptului de proprietate, drepturi reale de garanție și sarcini	Referințe
NU SUNT	

## Anexa Nr. 1 La Partea I

## Teren

Nr cadastral	Suprafața (mp)*	Observații / Referințe
	5.000	

\* Suprafața este determinată în planul de proiecție Stereo 70.



## Date referitoare la teren

Crt	Categorie folosință	Intravilan	Suprafața (mp)	Tarla	Parcelă	Nr. topo	Observații / Referințe
1	arabil	NU	5.000	117	94	-	

## Lungime Segmente

1) Valorile lungimilor segmentelor sunt obținute din proiecție în plan.

Punct început	X / Y	Punct sfârșit	X / Y	Lungime segment (** (m)
1	345.573,324 291.224,665	2	346.256,717 291.337,613	692.664
2	346.256,717 291.337,613	3	346.257,339 291.345,157	7.57
3	346.257,339 291.345,157	4	346.257,343 291.345,207	0.05
4	346.257,343 291.345,207	5	345.605,731 291.237,512	660.452
5	345.605,731 291.237,512	6	345.573,422 291.224,704	34.755

Punct început	X / Y	Punct sfârșit	X / Y	Lungime segment (** (m)
6	345.573,422 291.224,704	1	345.573,324 291.224,665	0.105

\*\* Lungimile segmentelor sunt determinate în planul de proiecție Stereo 70 și sunt rotunjite la 1 milimetru.

\*\*\* Distanța dintre puncte este formată din segmente cumulate ce sunt mai mici decât valoarea 1 milimetru.





**DATE DESPRE IMOBILUL NR. 9674**

Oficiul de Cadastru și Publicitate Imobiliară DOLJ  
 Biroul de Cadastru și Publicitate Imobiliară Craiova

**A. Partea I. Descrierea imobilului**

TEREN Extravilan

Adresa: Jud. Dolj, T 117, P 95

Nr. Crt	Nr cadastral Nr. topografic	Suprafața* (mp)	Observații / Referințe
A1	33304	3.700	Sector cadastral:23 Teren neimprejmuit;

**B. Partea II. Proprietari și acte**

Inscrieri privitoare la dreptul de proprietate și alte drepturi reale	Referințe
<b>46912 / 29/04/2015</b>	
Hotarare Judecatoreasca nr. SENTINTA CIVILA NR 1696, din 05/10/2011 emis de JUDECATORIA CALAFAT;	
B1	A1
Intabulare, drept de PROPRIETATE, dobandit prin Hotarare Judecatoreasca, cota actuala 1/1, cota initiala 1/1 1) TARTEA SIVIU-IONUT	

**C. Partea III. SARCINI .**


Inscrieri privind dezmembramintele dreptului de proprietate, drepturi reale de garanție și sarcini	Referințe
NU SUNT	

## Anexa Nr. 1 La Partea I

## Teren

Nr cadastral	Suprafața (mp)*	Observații / Referințe
33304	3.700	

\* Suprafața este determinată în planul de proiecție Stereo 70.



## Date referitoare la teren

Crt	Categorie folosință	Intravilan	Suprafața (mp)	Tarla	Parcelă	Nr. topo	Observații / Referințe
1	arabil	NU	3.700	117	95	-	

## Lungime Segmente

1) Valorile lungimilor segmentelor sunt obținute din proiecție în plan.

Punct început	X / Y	Punct sfârșit	X / Y	Lungime segment (** (m)
1	345.605,769 291.237,527	2	345.605,731 291.237,512	0.041
2	345.605,731 291.237,512	3	346.257,343 291.345,207	660.452
3	346.257,343 291.345,207	4	346.257,822 291.351,015	5.828
4	346.257,822 291.351,015	5	346.257,826 291.351,065	0.05
5	346.257,826 291.351,065	6	345.684,149 291.256,251	581.459

Punct început	X / Y	Punct sfârșit	X / Y	Lungime segment (** (m)
6	345.684,149 291.256,251	7	345.684,358 291.254,987	1.281
7	345.684,358 291.254,987	8	345.684,758 291.255,434	0.6
8	345.684,758 291.255,434	9	345.685,652 291.254,633	1.2
9	345.685,652 291.254,633	10	345.684,852 291.253,739	1.2
10	345.684,852 291.253,739	11	345.683,958 291.254,54	1.2
11	345.683,958 291.254,54	12	345.684,354 291.254,983	0.594
12	345.684,354 291.254,983	13	345.684,144 291.256,25	1.284
13	345.684,144 291.256,25	14	345.628,304 291.247,021	56.598
14	345.628,304 291.247,021	15	345.628,111 291.246,939	0.21
15	345.628,111 291.246,939	1	345.605,769 291.237,527	24.244

\*\* Lungimile segmentelor sunt determinate în planul de proiecție Stereo 70 și sunt rotunjite la 1 milimetru.

\*\*\* Distanța dintre puncte este formată din segmente cumulate ce sunt mai mici decât valoarea 1 milimetru.



**DATE DESPRE IMOBILUL NR. 9675**

Oficiul de Cadastru și Publicitate Imobiliară DOLJ  
Biroul de Cadastru și Publicitate Imobiliară Craiova

**A. Partea I. Descrierea imobilului**

TEREN Extravilan

Adresa: Jud. Dolj, T 117, P 96

Nr. Crt	Nr cadastral Nr. topografic	Suprafața* (mp)	Observații / Referințe
A1		5.000	Sector cadastral:23 Teren neimprejmuit;

**B. Partea II. Proprietari și acte**

Inscrieri privitoare la dreptul de proprietate și alte drepturi reale		Referințe
/		
Act Administrativ nr. TDP 640-15010, din 05/01/1994 emis de CJSDPAT DOLJ;		
B1	Intabulare, drept de PROPRIETATE, dobandit prin Reconstituire, cota actuala 1/1, cota initiala 1/1 1) OGRĂDARU I. SEVASTITA, LIPSA CNP	A1

**C. Partea III. SARCINI .**


Inscrieri privind dezmembramintele dreptului de proprietate, drepturi reale de garanție și sarcini	Referințe
NU SUNT	

## Anexa Nr. 1 La Partea I

## Teren

Nr cadastral	Suprafața (mp)*	Observații / Referințe
	5.000	

\* Suprafața este determinată în planul de proiecție Stereo 70.



## Date referitoare la teren

Crt	Categorie folosință	Intravilan	Suprafața (mp)	Tarla	Parcelă	Nr. topo	Observații / Referințe
1	arabil	NU	5.000	117	96	-	

## Lungime Segmente

1) Valorile lungimilor segmentelor sunt obținute din proiecție în plan.

Punct început	X / Y	Punct sfârșit	X / Y	Lungime segment (** (m)
1	345.628,304 291.247,021	2	345.684,144 291.256,25	56.598
2	345.684,144 291.256,25	3	345.684,149 291.256,251	0.005
3	345.684,149 291.256,251	4	346.257,826 291.351,065	581.459
4	346.257,826 291.351,065	5	346.258,502 291.359,265	8.228
5	346.258,502 291.359,265	6	346.258,506 291.359,319	0.054

Punct început	X / Y	Punct sfârșit	X / Y	Lungime segment (** (m)
6	346.258,506 291.359,319	7	345.659,665 291.260,345	606.965
7	345.659,665 291.260,345	8	345.659,462 291.260,259	0.22
8	345.659,462 291.260,259	1	345.628,304 291.247,021	33.854

\*\* Lungimile segmentelor sunt determinate în planul de proiecție Stereo 70 și sunt rotunjite la 1 milimetru.

\*\*\* Distanța dintre puncte este formată din segmente cumulate ce sunt mai mici decât valoarea 1 milimetru.





**DATE DESPRE IMOBILUL NR. 9676**

Oficiul de Cadastru și Publicitate Imobiliară DOLJ  
Biroul de Cadastru și Publicitate Imobiliară Craiova

**A. Partea I. Descrierea imobilului**

TEREN Extravilan

Adresa: Jud. Dolj, T 117, P 97

Nr. Crt	Nr cadastral Nr. topografic	Suprafața* (mp)	Observații / Referințe
A1	33317	5.000	Sector cadastral:23 Teren neimprejmuit;

**B. Partea II. Proprietari și acte**

Inscrieri privitoare la dreptul de proprietate și alte drepturi reale	Referințe
<b>46914 / 29/04/2015</b>	
Hotarare Judecatoreasca nr. SENTINTA CIVILA NR 1587, din 27/09/2011 emis de JUDECATORIA CALAFAT;	
B1	A1
Intabulare, drept de PROPRIETATE, dobandit prin Hotarare Judecatoreasca, cota actuala 1/1, cota initiala 1/1 1) TARTEA SIVIU-IONUT	

**C. Partea III. SARCINI .**

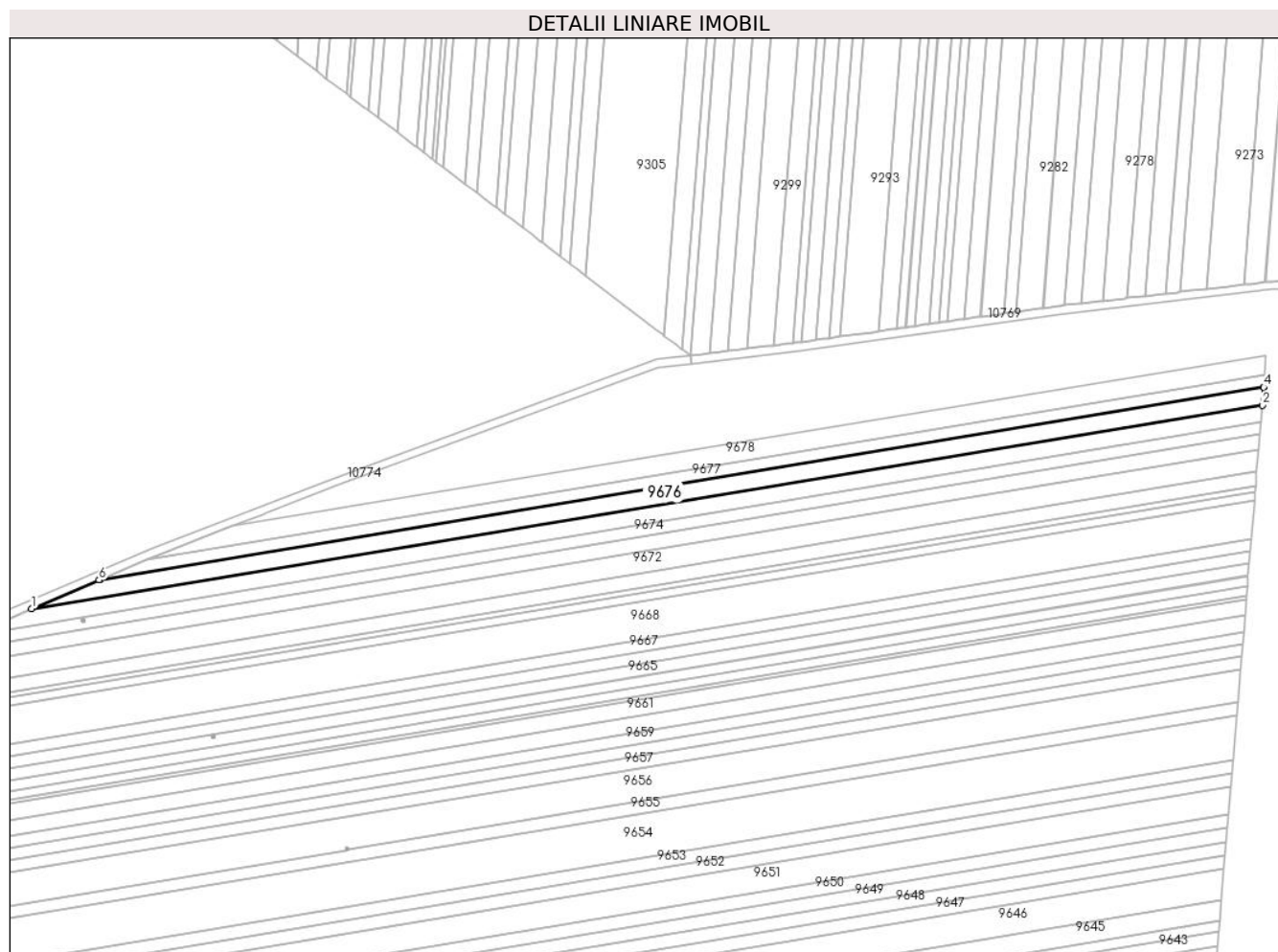
Inscrieri privind dezmembramintele dreptului de proprietate, drepturi reale de garanție și sarcini	Referințe
NU SUNT	

## Anexa Nr. 1 La Partea I

## Teren

Nr cadastral	Suprafața (mp)*	Observații / Referințe
33317	5.000	

\* Suprafața este determinată în planul de proiecție Stereo 70.



## Date referitoare la teren

Crt	Categorie folosință	Intravilan	Suprafața (mp)	Tarla	Parcelă	Nr. topo	Observații / Referințe
1	arabil	NU	5.000	117	97	-	

## Lungime Segmente

1) Valorile lungimilor segmentelor sunt obținute din proiecție în plan.

Punct început	X / Y	Punct sfârșit	X / Y	Lungime segment (** (m)
1	345.659,665 291.260,345	2	346.258,506 291.359,319	606.965
2	346.258,506 291.359,319	3	346.259,22 291.367,962	8.672
3	346.259,22 291.367,962	4	346.259,225 291.368,018	0.056
4	346.259,225 291.368,018	5	345.692,721 291.274,39	574.189
5	345.692,721 291.274,39	6	345.692,507 291.274,299	0.233

Punct început	X / Y	Punct sfârșit	X / Y	Lungime segment (** (m)
6	345.692,507 291.274,299	1	345.659,665 291.260,345	35.683

\*\* Lungimile segmentelor sunt determinate în planul de proiecție Stereo 70 și sunt rotunjite la 1 milimetru.

\*\*\* Distanța dintre puncte este formată din segmente cumulate ce sunt mai mici decât valoarea 1 milimetru.



**DATE DESPRE IMOBILUL NR. 9677**

Oficiul de Cadastru și Publicitate Imobiliară DOLJ  
Biroul de Cadastru și Publicitate Imobiliară Craiova

**A. Partea I. Descrierea imobilului**

TEREN Extravilan

Adresa: Jud. Dolj, T 117, P 98

Nr. Crt	Nr cadastral Nr. topografic	Suprafața* (mp)	Observații / Referințe
A1	33628	3.254	Sector cadastral:23 Teren neimprejmuit;

**B. Partea II. Proprietari și acte**

Inscrieri privitoare la dreptul de proprietate și alte drepturi reale	Referințe
<b>88339 / 28/07/2015</b>	
Hotarare Judecatoreasca nr. Sentinta civila nr 951, din 18/04/2013 emis de Judecatoria Calafat;	
B1	A1
Intabulare, drept de PROPRIETATE, dobandit prin Hotarare Judecatoreasca, cota actuala 1/1, cota initiala 1/1 1) RADU MARIN	

**C. Partea III. SARCINI .**

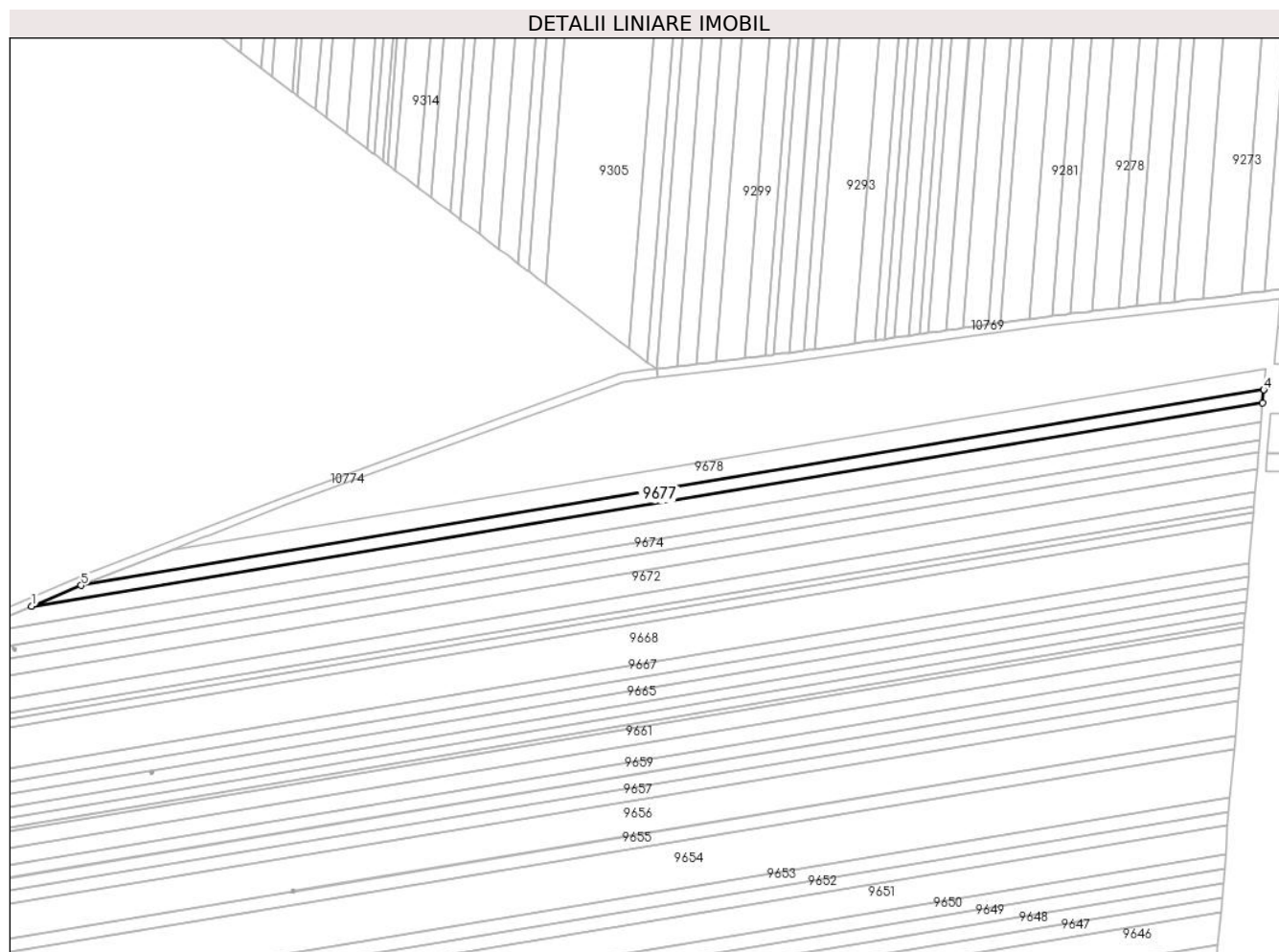
Inscrieri privind dezmembramintele dreptului de proprietate, drepturi reale de garanție și sarcini	Referințe
NU SUNT	

## Anexa Nr. 1 La Partea I

## Teren

Nr cadastral	Suprafața (mp)*	Observații / Referințe
33628	3.254	

\* Suprafața este determinată în planul de proiecție Stereo 70.



## Date referitoare la teren

Crt	Categorie folosință	Intravilan	Suprafața (mp)	Tarla	Parcelă	Nr. topo	Observații / Referințe
1	arabil	NU	3.254	117	98	-	

## Lungime Segmente

1) Valorile lungimilor segmentelor sunt obținute din proiecție în plan.

Punct început	X / Y	Punct sfârșit	X / Y	Lungime segment (** (m)
1	345.692,721 291.274,39	2	346.259,225 291.368,018	574.189
2	346.259,225 291.368,018	3	346.259,709 291.373,899	5.901
3	346.259,709 291.373,899	4	346.259,714 291.373,958	0.059
4	346.259,714 291.373,958	5	345.715,408 291.283,998	551.69
5	345.715,408 291.283,998	1	345.692,721 291.274,39	24.638

**\*\* Lungimile segmentelor sunt determinate în planul de proiecție Stereo 70 și sunt rotunjite la 1 milimetru.**

**\*\*\* Distanța dintre puncte este formată din segmente cumulate ce sunt mai mici decât valoarea 1 milimetru.**





**DATE DESPRE IMOBILUL NR. 9678**

Oficiul de Cadastru și Publicitate Imobiliară DOLJ  
Biroul de Cadastru și Publicitate Imobiliară Craiova

**A. Partea I. Descrierea imobilului**

TEREN Extravilan

Adresa: Jud. Dolj, T 117, P 99

Nr. Crt	Nr cadastral Nr. topografic	Suprafața* (mp)	Observații / Referințe
A1	35621	5.000	Sector cadastral:23 Teren neimprejmuit;

**B. Partea II. Proprietari și acte**

Inscrieri privitoare la dreptul de proprietate și alte drepturi reale		Referințe
<b>231251 / 06/12/2018</b>		
Act Notarial nr. CVC AUT. NR. 3975, din 04/12/2018 emis de NP Budiana Ionut Razvan;		
B1	Intabulare, drept de PROPRIETATE, dobandit prin Conventie, cota actuala 1/1, cota initiala 1/1 1) <b>RADU ELENA CORINA</b> 2) <b>RADU MARIN</b>	A1
B2	Se notează faptul că, imobilul face parte din patrimoniul de afecțatune al lui :INTREPRINDERE INDIVIDUALA RADU ELENA CORINA .	A1

**C. Partea III. SARCINI .**

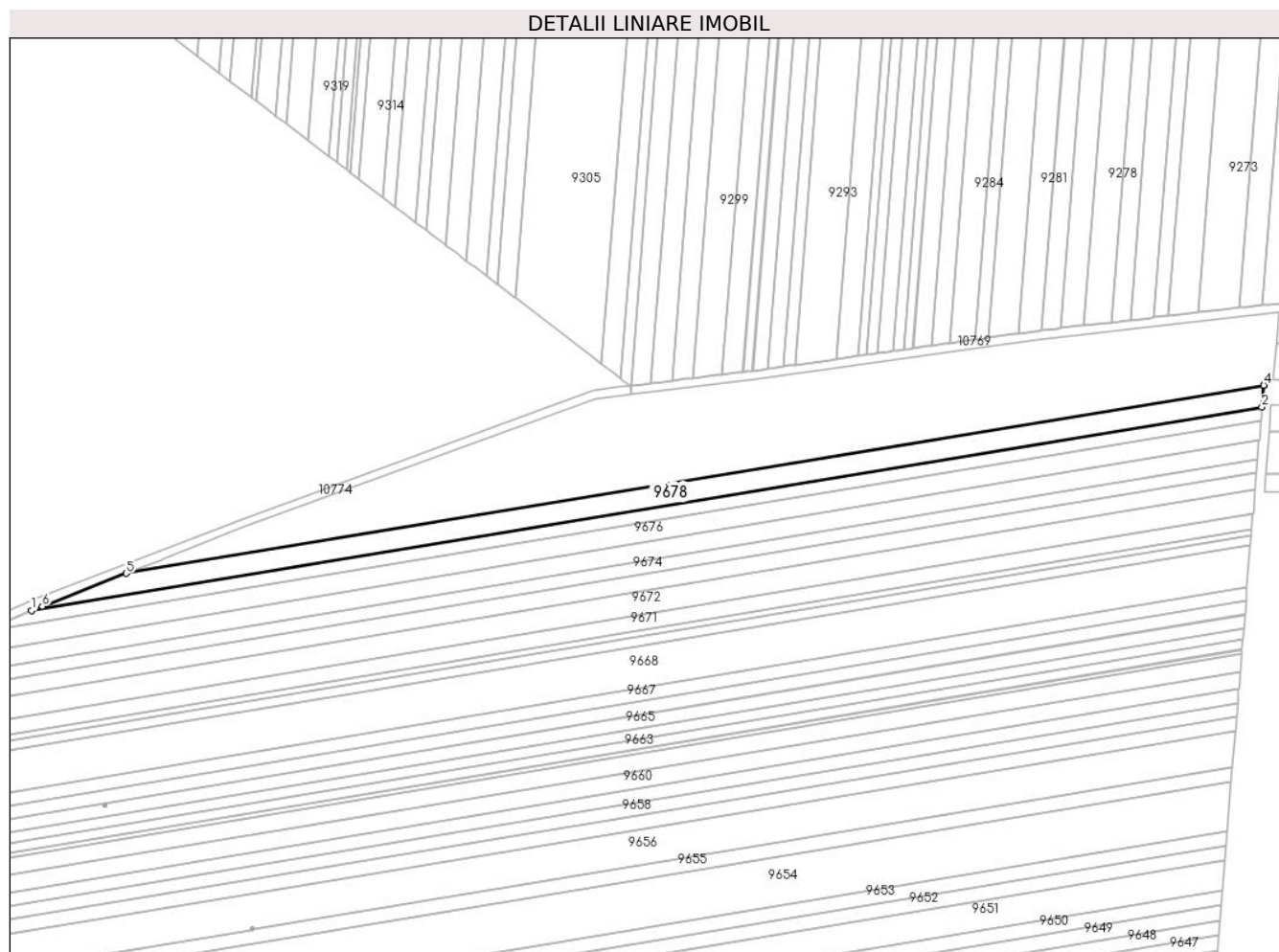
Inscrieri privind dezmembramintele dreptului de proprietate, drepturi reale de garanție și sarcini	Referințe
NU SUNT	

## Anexa Nr. 1 La Partea I

## Teren

Nr cadastral	Suprafața (mp)*	Observații / Referințe
35621	5.000	

\* Suprafața este determinată în planul de proiecție Stereo 70.



## Date referitoare la teren

Crt	Categorie folosință	Intravilan	Suprafața (mp)	Tarla	Parcelă	Nr. topo	Observații / Referințe
1	arabil	NU	5.000	117	99	-	NR. CRT. 100

## Lungime Segmente

1) Valorile lungimilor segmentelor sunt obținute din proiecție în plan.

Punct început	X / Y	Punct sfârșit	X / Y	Lungime segment (** (m)
1	345.715,408 291.283,998	2	346.259,714 291.373,958	551.69
2	346.259,714 291.373,958	3	346.260,506 291.383,567	9.642
3	346.260,506 291.383,567	4	346.260,511 291.383,63	0.063
4	346.260,511 291.383,63	5	345.757,235 291.300,451	510.103
5	345.757,235 291.300,451	6	345.720,146 291.286,005	39.803

Punct început	X / Y	Punct sfârșit	X / Y	Lungime segment (** (m)
6	345.720,146 291.286,005	1	345.715,408 291.283,998	5.146

\*\* Lungimile segmentelor sunt determinate în planul de proiecție Stereo 70 și sunt rotunjite la 1 milimetru.

\*\*\* Distanța dintre puncte este formată din segmente cumulate ce sunt mai mici decât valoarea 1 milimetru.



**DATE DESPRE IMOBILUL NR. 9679**

Oficiul de Cadastru și Publicitate Imobiliară DOLJ  
Biroul de Cadastru și Publicitate Imobiliară Craiova

**A. Partea I. Descrierea imobilului**

TEREN Extravilan

Adresa: Jud. Dolj, T 117, P 101/1

Nr. Crt	Nr cadastral Nr. topografic	Suprafața* (mp)	Observații / Referințe
A1		1.900	Sector cadastral:23 Teren neimpregmuit;

**B. Partea II. Proprietari și acte**

Inscrieri privitoare la dreptul de proprietate și alte drepturi reale	Referințe
/	
Act Administrativ nr. TDP 2618/48330, din 04/08/1997 emis de CJSDPAT DOLJ;	
B1	A1
Intabulare, drept de PROPRIETATE, dobandit prin Reconstituire, cota actuala 1/1, cota initiala 1/1 1) <b>PANEA I. ILIE</b> , LIPSA CNP	

**C. Partea III. SARCINI .**

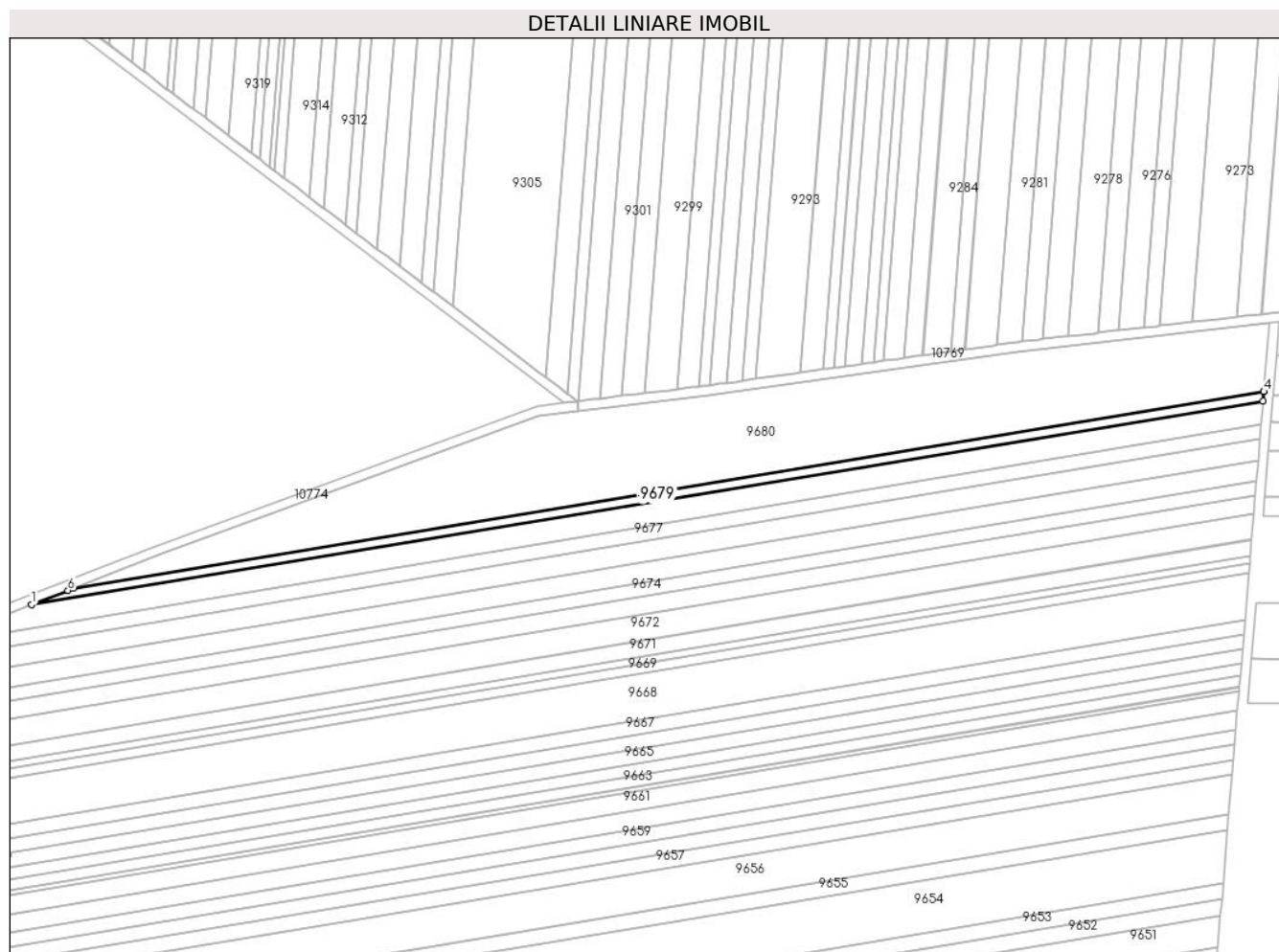
Inscrieri privind dezmembramintele dreptului de proprietate, drepturi reale de garanție și sarcini	Referințe
NU SUNT	

## Anexa Nr. 1 La Partea I

## Teren

Nr cadastral	Suprafața (mp)*	Observații / Referințe
	1.900	

\* Suprafața este determinată în planul de proiecție Stereo 70.



## Date referitoare la teren

Crt	Categorie folosință	Intra vilan	Suprafața (mp)	Tarla	Parcelă	Nr. topo	Observații / Referințe
1	arabil	NU	1.900	117	101/1	-	

## Lungime Segmente

1) Valorile lungimilor segmentelor sunt obținute din proiecție în plan.

Punct început	X / Y	Punct sfârșit	X / Y	Lungime segment (** (m)
1	345.757,235 291.300,451	2	346.260,511 291.383,63	510.103
2	346.260,511 291.383,63	3	346.260,827 291.387,46	3.843
3	346.260,827 291.387,46	4	346.260,832 291.387,522	0.062
4	346.260,832 291.387,522	5	345.774,318 291.307,114	493.114
5	345.774,318 291.307,114	6	345.772,093 291.306,238	2.391

Punct început	X / Y	Punct sfârșit	X / Y	Lungime segment (** (m)
6	345.772,093 291.306,238	1	345.757,235 291.300,451	15.945

\*\* Lungimile segmentelor sunt determinate în planul de proiecție Stereo 70 și sunt rotunjite la 1 milimetru.

\*\*\* Distanța dintre puncte este formată din segmente cumulate ce sunt mai mici decât valoarea 1 milimetru.





**DATE DESPRE IMOBILUL NR. 9680**

Oficiul de Cadastru și Publicitate Imobiliară DOLJ  
Biroul de Cadastru și Publicitate Imobiliară Craiova

**A. Partea I. Descrierea imobilului**

TEREN Extravilan

Adresa: Jud. Dolj, T 117, P 101/2

Nr. Crt	Nr cadastral Nr. topografic	Suprafața* (mp)	Observații / Referințe
A1	35623	13.800	Sector cadastral:23 Teren neimprejmuit;

**B. Partea II. Proprietari și acte**

Inscrieri privitoare la dreptul de proprietate și alte drepturi reale		Referințe
<b>137721 / 22/07/2022</b>		
Act Notarial nr. Contract de Vanzare - Cumparare 571, din 20/07/2022 emis de TÂRTEA PETRUȚA-DIANA;		
B1	Intabulare, drept de PROPRIETATE, dobandit prin Conventie, cota actuala 1/1, cota initiala 1/1 1) RADU ELENA CORINA 2) RADU MARIN	A1

**C. Partea III. SARCINI .**

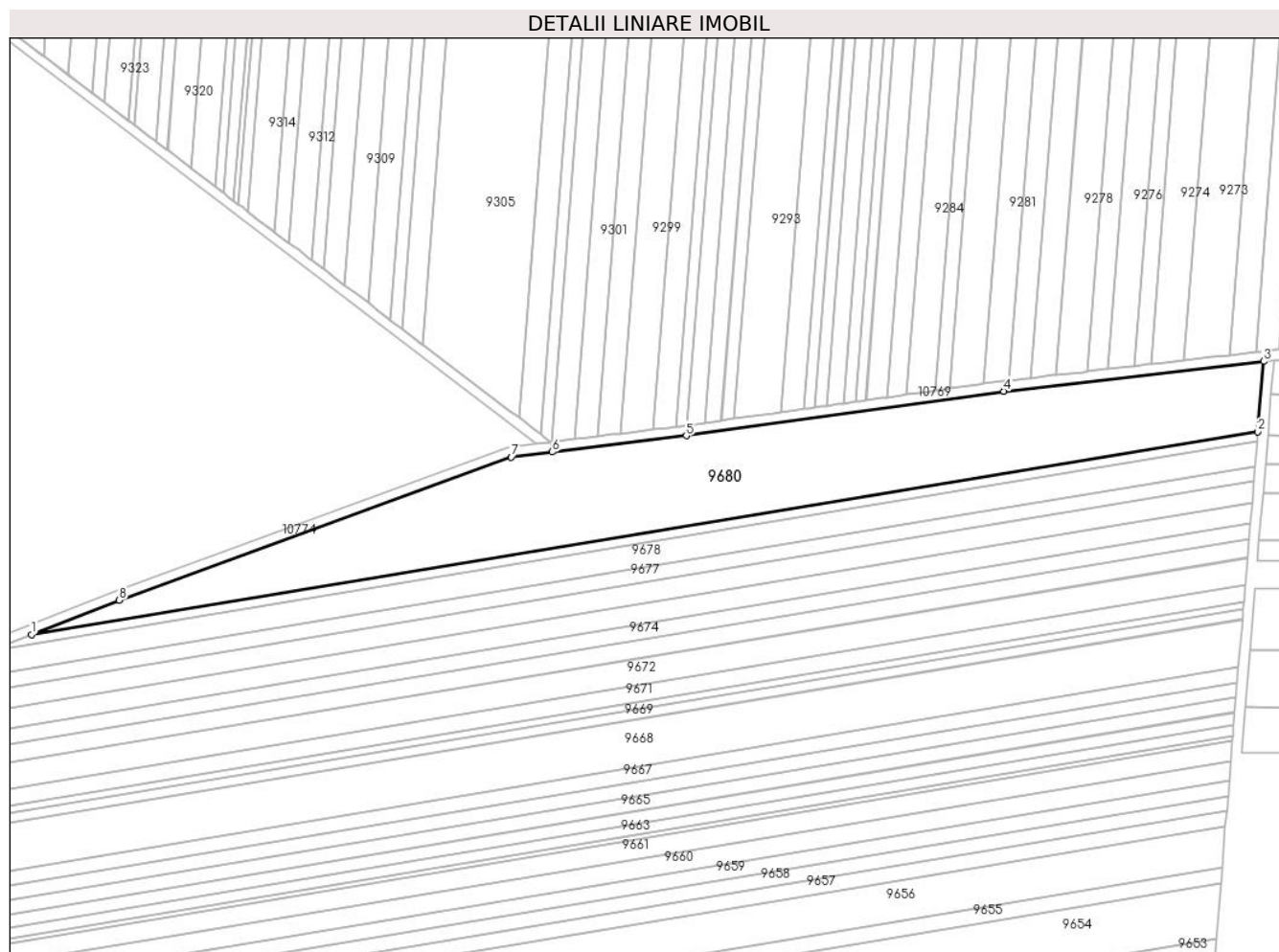
Inscrieri privind dezmembramintele dreptului de proprietate, drepturi reale de garanție și sarcini	Referințe
NU SUNT	

## Anexa Nr. 1 La Partea I

## Teren

Nr cadastral	Suprafața (mp)*	Observații / Referințe
35623	13.800	

\* Suprafața este determinată în planul de proiecție Stereo 70.



## Date referitoare la teren

Crt	Categorie folosință	Intra vilan	Suprafața (mp)	Tarla	Parcelă	Nr. topo	Observații / Referințe
1	arabil	NU	13.800	117	101/2	-	NR. CRT. 102

## Lungime Segmente

1) Valorile lungimilor segmentelor sunt obținute din proiecție în plan.

Punct început	X / Y	Punct sfârșit	X / Y	Lungime segment (** (m)
1	345.774,318 291.307,114	2	346.260,832 291.387,522	493.114
2	346.260,832 291.387,522	3	346.263,138 291.415,486	28.059
3	346.263,138 291.415,486	4	346.160,03 291.403,66	103.784
4	346.160,03 291.403,66	5	346.034,058 291.385,973	127.208
5	346.034,058 291.385,973	6	345.980,917 291.379,545	53.528

Punct început	X / Y	Punct sfârşit	X / Y	Lungime segment (** (m)
6	345.980,917 291.379,545	7	345.964,623 291.377,574	16.413
7	345.964,623 291.377,574	8	345.809,062 291.320,783	165.603
8	345.809,062 291.320,783	1	345.774,318 291.307,114	37.336

\*\* Lungimile segmentelor sunt determinate în planul de proiecţie Stereo 70 şi sunt rotunjite la 1 milimetru.

\*\*\* Distanţa dintre puncte este formată din segmente cumulate ce sunt mai mici decât valoarea 1 milimetru.



**DATE DESPRE IMOBILUL NR. 9681**

Oficiul de Cadastru și Publicitate Imobiliară DOLJ  
Biroul de Cadastru și Publicitate Imobiliară Craiova

**A. Partea I. Descrierea imobilului**

TEREN Extravilan

Adresa: Jud. Dolj, T 117, P 2/1

Nr. Crt	Nr cadastral Nr. topografic	Suprafața* (mp)	Observații / Referințe
A1		1	Sector cadastral:23 Teren neimpregmuit; DERIVATIA L20 KV CETATE

**B. Partea II. Proprietari și acte**

Inscrieri privitoare la dreptul de proprietate și alte drepturi reale		Referințe
/		
Act Normativ nr. Legea 123, din 10/07/2012 emis de PARLAMENTUL ROMANIEI;		
B1	Intabulare, drept de PROPRIETATE, dobandit prin Lege, cota actuala 1/1, cota initiala 1/1 1) <b>STATUL ROMAN</b> , CIF:9999999999999, LIPSA CUI	A1
Act Administrativ nr. Contract de Concesiune nr. 6, din 20/06/2005 emis de Ministerul Economiei si Comertului (Act aditional nr.1 din 04.03.2016);		
B2	Intabulare, drept de CONCESIUNE, dobandit prin Lege, cota actuala 1/1, cota initiala 1/1 1) <b>SC CEZ DISTRIBUTIE SA</b> , CIF:14491102	A1, A1.1

**C. Partea III. SARCINI .**

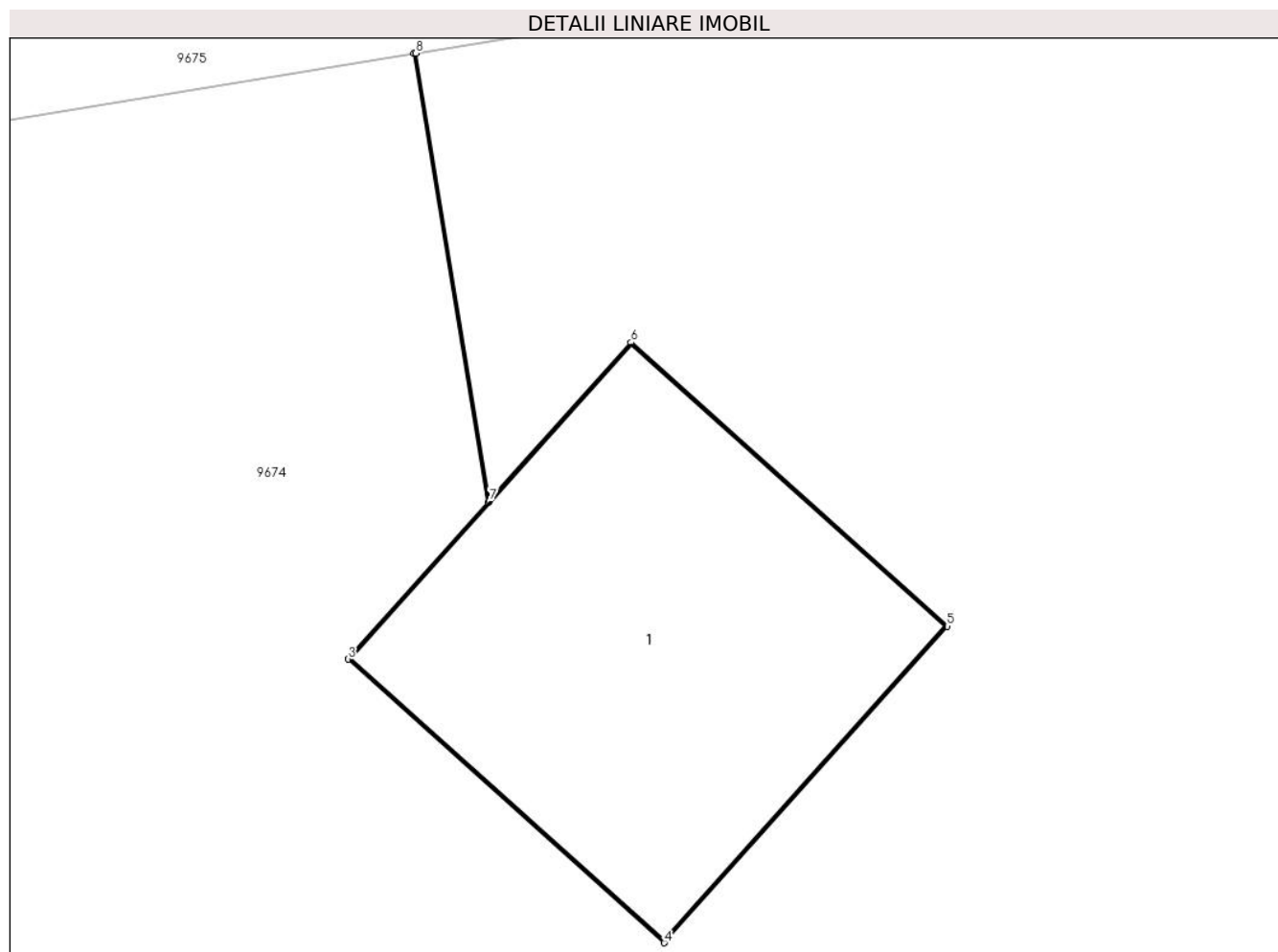
Inscrieri privind dezmembramintele dreptului de proprietate, drepturi reale de garanție și sarcini	Referințe
NU SUNT	

## Anexa Nr. 1 La Partea I

## Teren

Nr cadastral	Suprafața (mp)*	Observații / Referințe
	1	DERIVATIA L20 KV CETATE

\* Suprafața este determinată în planul de proiecție Stereo 70.



## Date referitoare la teren

Crt	Categorie folosință	Intravilan	Suprafața (mp)	Tarla	Parcelă	Nr. topo	Observații / Referințe
1	curți constructii	NU	1	117	2/1	-	

## Date referitoare la construcții

Crt	Număr	Destinație construcție	Supraf. (mp)	Situație juridică	Observații / Referințe
A1.1		construcții industriale și edilitare	1	Fara acte	Nr. niveluri:1; S. construita la sol:1 mp;

## Lungime Segmente

1) Valorile lungimilor segmentelor sunt obținute din proiecție în plan.

Punct început	X / Y	Punct sfârșit	X / Y	Lungime segment (** (m))
1	345.684,144 291.256,25	2	345.684,354 291.254,983	1.284
2	345.684,354 291.254,983	3	345.683,958 291.254,54	0.594
3	345.683,958 291.254,54	4	345.684,852 291.253,739	1.2

Punct început	X / Y	Punct sfârșit	X / Y	Lungime segment (** (m)
4	345.684,852 291.253,739	5	345.685,652 291.254,633	1.2
5	345.685,652 291.254,633	6	345.684,758 291.255,434	1.2
6	345.684,758 291.255,434	7	345.684,358 291.254,987	0.6
7	345.684,358 291.254,987	8	345.684,149 291.256,251	1.281
8	345.684,149 291.256,251	1	345.684,144 291.256,25	0.005

\*\* Lungimile segmentelor sunt determinate în planul de proiecție Stereo 70 și sunt rotunjite la 1 milimetru.

\*\*\* Distanța dintre puncte este formată din segmente cumulate ce sunt mai mici decât valoarea 1 milimetru.





**DATE DESPRE IMOBILUL NR. 9682**

Oficiul de Cadastru și Publicitate Imobiliară DOLJ  
Biroul de Cadastru și Publicitate Imobiliară Craiova

**A. Partea I. Descrierea imobilului**

TEREN Extravilan

Adresa: Jud. Dolj, T 117, P 9/1

Nr. Crt	Nr cadastral Nr. topografic	Suprafața* (mp)	Observații / Referințe
A1		1	Sector cadastral:23 Teren neimprejmuit; DERIVATIA L20 KV CETATE

**B. Partea II. Proprietari și acte**

Inscrieri privitoare la dreptul de proprietate și alte drepturi reale		Referințe
/		
Act Normativ nr. Legea 123, din 10/07/2012 emis de PARLAMENTUL ROMANIEI;		
B1	Intabulare, drept de PROPRIETATE, dobandit prin Lege, cota actuala 1/1, cota initiala 1/1 1) <b>STATUL ROMAN</b> , CIF:9999999999999, LIPSA CUI	A1
Act Administrativ nr. Contract de Concesiune nr. 6, din 20/06/2005 emis de Ministerul Economiei si Comertului (Act aditional nr.1 din 04.03.2016);		
B2	Intabulare, drept de CONCESIUNE, dobandit prin Lege, cota actuala 1/1, cota initiala 1/1 1) <b>SC CEZ DISTRIBUTIE SA</b> , CIF:14491102	A1, A1.1

**C. Partea III. SARCINI .**

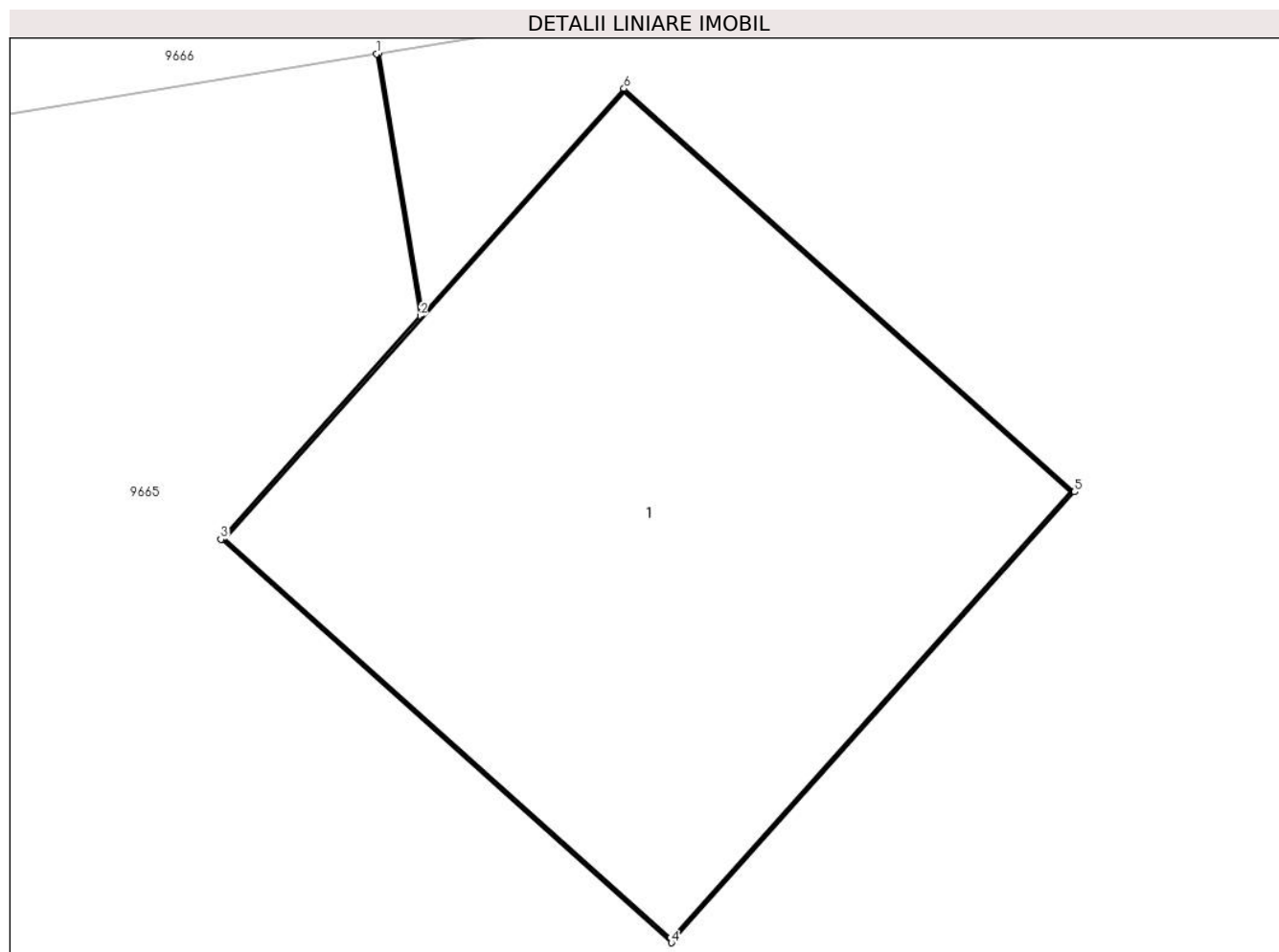
Inscrieri privind dezmembramintele dreptului de proprietate, drepturi reale de garanție și sarcini	Referințe
NU SUNT	

## Anexa Nr. 1 La Partea I

## Teren

Nr cadastral	Suprafața (mp)*	Observații / Referințe
	1	DERIVATIA L20 KV CETATE

\* Suprafața este determinată în planul de proiecție Stereo 70.



## Date referitoare la teren

Crt	Categorie folosință	Intra vilan	Suprafața (mp)	Tarla	Parcelă	Nr. topo	Observații / Referințe
1	curți constructii	NU	1	117	9/1	-	

## Date referitoare la construcții

Crt	Număr	Destinație construcție	Supraf. (mp)	Situație juridică	Observații / Referințe
A1.1		construcții industriale și edilitare	1	Fara acte	Nr. niveluri:1; S. construita la sol:1 mp;

## Lungime Segmente

1) Valorile lungimilor segmentelor sunt obținute din proiecție în plan.

Punct început	X / Y	Punct sfârșit	X / Y	Lungime segment (** (m))
1	345.747,487 291.198,903	2	345.747,574 291.198,383	0.527
2	345.747,574 291.198,383	3	345.747,178 291.197,94	0.594
3	345.747,178 291.197,94	4	345.748,072 291.197,14	1.2

Punct început	X / Y	Punct sfârșit	X / Y	Lungime segment (** (m)
4	345.748,072 291.197,14	5	345.748,872 291.198,034	1.2
5	345.748,872 291.198,034	6	345.747,978 291.198,834	1.2
6	345.747,978 291.198,834	7	345.747,578 291.198,387	0.6
7	345.747,578 291.198,387	8	345.747,492 291.198,904	0.524
8	345.747,492 291.198,904	1	345.747,487 291.198,903	0.005

\*\* Lungimile segmentelor sunt determinate în planul de proiecție Stereo 70 și sunt rotunjite la 1 milimetru.

\*\*\* Distanța dintre puncte este formată din segmente cumulate ce sunt mai mici decât valoarea 1 milimetru.



**DATE DESPRE IMOBILUL NR. 9683**

Oficiul de Cadastru și Publicitate Imobiliară DOLJ  
Biroul de Cadastru și Publicitate Imobiliară Craiova

**A. Partea I. Descrierea imobilului**

TEREN Extravilan

Adresa: Jud. Dolj, T 117, P 21/1

Nr. Crt	Nr cadastral Nr. topografic	Suprafața* (mp)	Observații / Referințe
A1		1	Sector cadastral:23 Teren neimprejmuit; DERIVATIA L20 KV CETATE

**B. Partea II. Proprietari și acte**

Inscrieri privitoare la dreptul de proprietate și alte drepturi reale		Referințe
/		
Act Normativ nr. Legea 123, din 10/07/2012 emis de PARLAMENTUL ROMANIEI;		
B1	Intabulare, drept de PROPRIETATE, dobandit prin Lege, cota actuala 1/1, cota initiala 1/1 1) <b>STATUL ROMAN</b> , CIF:9999999999999, LIPSA CUI	A1
Act Administrativ nr. Contract de Concesiune nr. 6, din 20/06/2005 emis de Ministerul Economiei si Comertului (Act aditional nr.1 din 04.03.2016);		
B2	Intabulare, drept de CONCESIUNE, dobandit prin Lege, cota actuala 1/1, cota initiala 1/1 1) <b>SC CEZ DISTRIBUTIE SA</b> , CIF:14491102	A1, A1.1

**C. Partea III. SARCINI .**

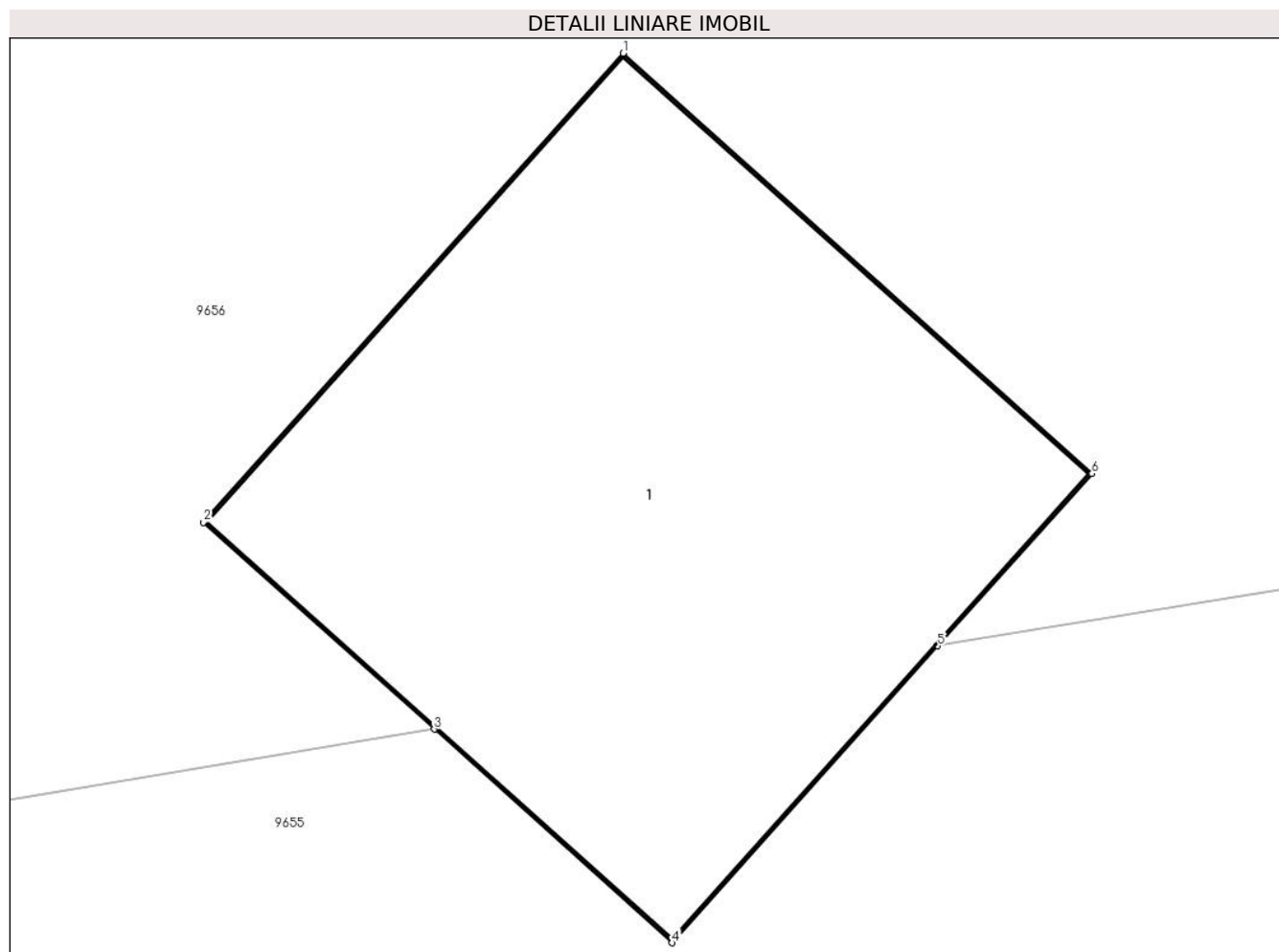
Inscrieri privind dezmembramintele dreptului de proprietate, drepturi reale de garanție și sarcini	Referințe
NU SUNT	

## Anexa Nr. 1 La Partea I

## Teren

Nr cadastral	Suprafața (mp)*	Observații / Referințe
	1	DERIVATIA L20 KV CETATE

\* Suprafața este determinată în planul de proiecție Stereo 70.



## Date referitoare la teren

Crt	Categorie folosință	Intra vilan	Suprafața (mp)	Tarla	Parcelă	Nr. topo	Observații / Referințe
1	curți constructii	NU	1	117	21/1	-	

## Date referitoare la construcții

Crt	Număr	Destinație construcție	Supraf. (mp)	Situație juridică	Observații / Referințe
A1.1		construcții industriale și edilitare	1	Fara acte	Nr. niveluri:1; S. construita la sol:1 mp;

## Lungime Segmente

1) Valorile lungimilor segmentelor sunt obținute din proiecție în plan.

Punct început	X / Y	Punct sfârșit	X / Y	Lungime segment (** (m)
1	345.813,032 291.144,251	2	345.812,232 291.143,357	1.2
2	345.812,232 291.143,357	3	345.812,672 291.142,963	0.591
3	345.812,672 291.142,963	4	345.813,126 291.142,556	0.61

Punct început	X / Y	Punct sfârșit	X / Y	Lungime segment (** (m)
4	345.813,126 291.142,556	5	345.813,632 291.143,122	0.759
5	345.813,632 291.143,122	6	345.813,926 291.143,45	0.44
6	345.813,926 291.143,45	1	345.813,032 291.144,251	1.2

\*\* Lungimile segmentelor sunt determinate în planul de proiecție Stereo 70 și sunt rotunjite la 1 milimetru.

\*\*\* Distanța dintre puncte este formată din segmente cumulate ce sunt mai mici decât valoarea 1 milimetru.





**DATE DESPRE IMOBILUL NR. 9684**

Oficiul de Cadastru și Publicitate Imobiliară DOLJ  
Biroul de Cadastru și Publicitate Imobiliară Craiova

**A. Partea I. Descrierea imobilului**

TEREN Extravilan

Adresa: Jud. Dolj, T 117, P 35/1

Nr. Crt	Nr cadastral Nr. topografic	Suprafața* (mp)	Observații / Referințe
A1		1	Sector cadastral:23 Teren neimprejmuit; DERIVATIA L20 KV CETATE

**B. Partea II. Proprietari și acte**

Inscrieri privitoare la dreptul de proprietate și alte drepturi reale		Referințe
/		
Act Normativ nr. Legea 123, din 10/07/2012 emis de PARLAMENTUL ROMANIEI;		
B1	Intabulare, drept de PROPRIETATE, dobandit prin Lege, cota actuala 1/1, cota initiala 1/1 1) <b>STATUL ROMAN</b> , CIF:9999999999999, LIPSA CUI	A1
Act Administrativ nr. Contract de Concesiune nr. 6, din 20/06/2005 emis de Ministerul Economiei si Comertului (Act aditional nr.1 din 04.03.2016);		
B2	Intabulare, drept de CONCESIUNE, dobandit prin Lege, cota actuala 1/1, cota initiala 1/1 1) <b>SC CEZ DISTRIBUTIE SA</b> , CIF:14491102	A1, A1.1

**C. Partea III. SARCINI .**

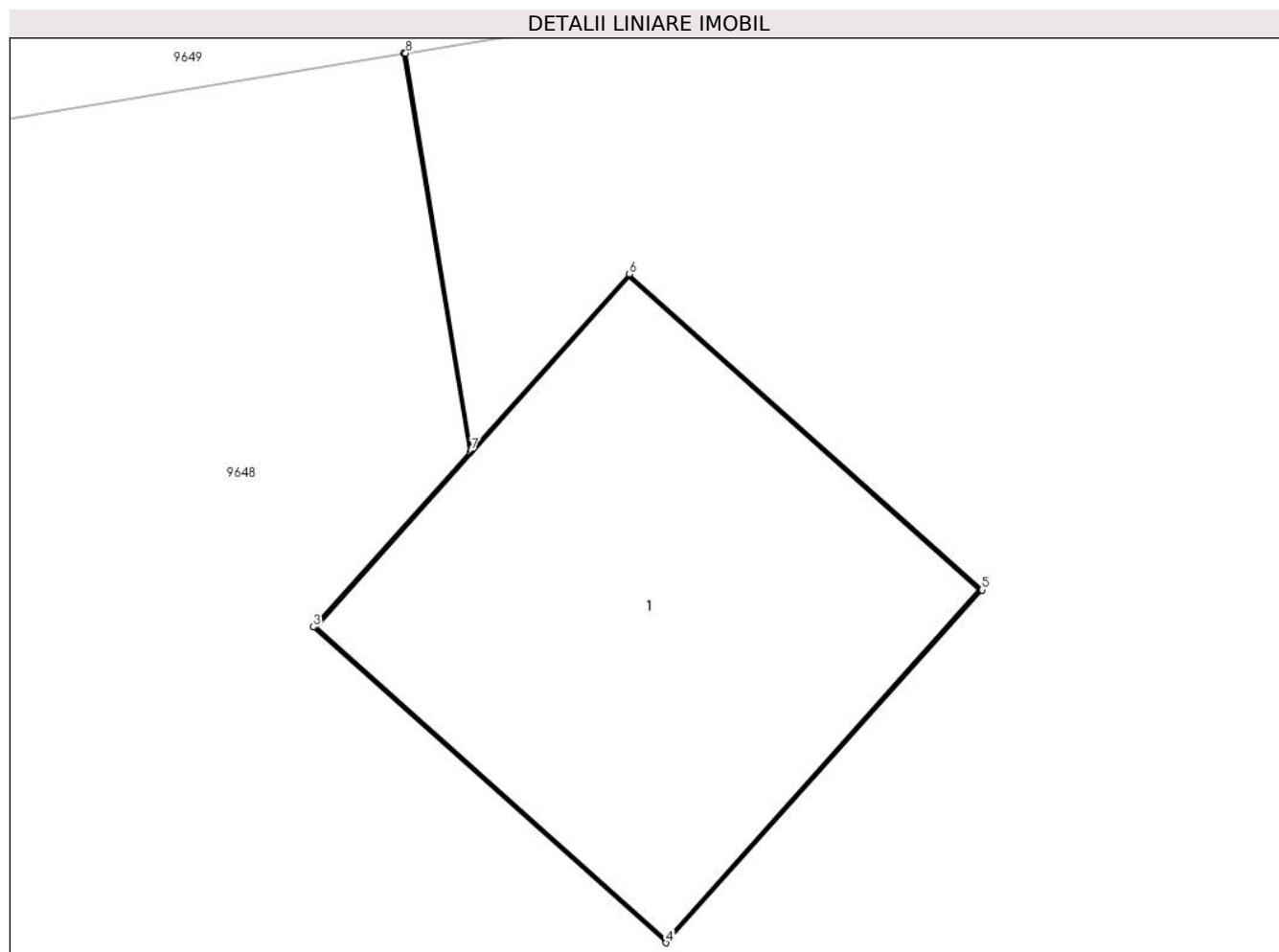
Inscrieri privind dezmembramintele dreptului de proprietate, drepturi reale de garanție și sarcini	Referințe
NU SUNT	

## Anexa Nr. 1 La Partea I

## Teren

Nr cadastral	Suprafața (mp)*	Observații / Referințe
	1	DERIVATIA L20 KV CETATE

\* Suprafața este determinată în planul de proiecție Stereo 70.



## Date referitoare la teren

Crt	Categorie folosință	Intra vilan	Suprafața (mp)	Tarla	Parcelă	Nr. topo	Observații / Referințe
1	curți constructii	NU	1	117	35/1	-	

## Date referitoare la construcții

Crt	Număr	Destinație construcție	Supraf. (mp)	Situație juridică	Observații / Referințe
A1.1		construcții industriale și edilitare	1	Fara acte	Nr. niveluri:1; S. construita la sol:1 mp;

## Lungime Segmente

1) Valorile lungimilor segmentelor sunt obținute din proiecție în plan.

Punct început	X / Y	Punct sfârșit	X / Y	Lungime segment (** (m)
1	345.878,067 291.087,138	2	345.878,235 291.086,127	1.025
2	345.878,235 291.086,127	3	345.877,838 291.085,684	0.595
3	345.877,838 291.085,684	4	345.878,732 291.084,884	1.2

Punct început	X / Y	Punct sfârșit	X / Y	Lungime segment (** (m)
4	345.878,732 291.084,884	5	345.879,533 291.085,778	1.2
5	345.879,533 291.085,778	6	345.878,639 291.086,578	1.2
6	345.878,639 291.086,578	7	345.878,238 291.086,131	0.601
7	345.878,238 291.086,131	8	345.878,072 291.087,138	1.021
8	345.878,072 291.087,138	1	345.878,067 291.087,138	0.005

\*\* Lungimile segmentelor sunt determinate în planul de proiecție Stereo 70 și sunt rotunjite la 1 milimetru.

\*\*\* Distanța dintre puncte este formată din segmente cumulate ce sunt mai mici decât valoarea 1 milimetru.



**DATE DESPRE IMOBILUL NR. 9685**

Oficiul de Cadastru și Publicitate Imobiliară DOLJ  
Biroul de Cadastru și Publicitate Imobiliară Craiova

**A. Partea I. Descrierea imobilului**

TEREN Extravilan

Adresa: Jud. Dolj, T 117, P 35/2

Nr. Crt	Nr cadastral Nr. topografic	Suprafața* (mp)	Observații / Referințe
A1		1	Sector cadastral:23 Teren neimpregmuit; DERIVATIA L20 KV CETATE

**B. Partea II. Proprietari și acte**

Inscrieri privitoare la dreptul de proprietate și alte drepturi reale		Referințe
/		
Act Normativ nr. Legea 123, din 10/07/2012 emis de PARLAMENTUL ROMANIEI;		
B1	Intabulare, drept de PROPRIETATE, dobandit prin Lege, cota actuala 1/1, cota initiala 1/1 1) <b>STATUL ROMAN</b> , CIF:9999999999999, LIPSA CUI	A1
Act Administrativ nr. Contract de Concesiune nr. 6, din 20/06/2005 emis de Ministerul Economiei si Comertului (Act aditional nr.1 din 04.03.2016);		
B2	Intabulare, drept de CONCESIUNE, dobandit prin Lege, cota actuala 1/1, cota initiala 1/1 1) <b>SC CEZ DISTRIBUTIE SA</b> , CIF:14491102	A1, A1.1

**C. Partea III. SARCINI .**

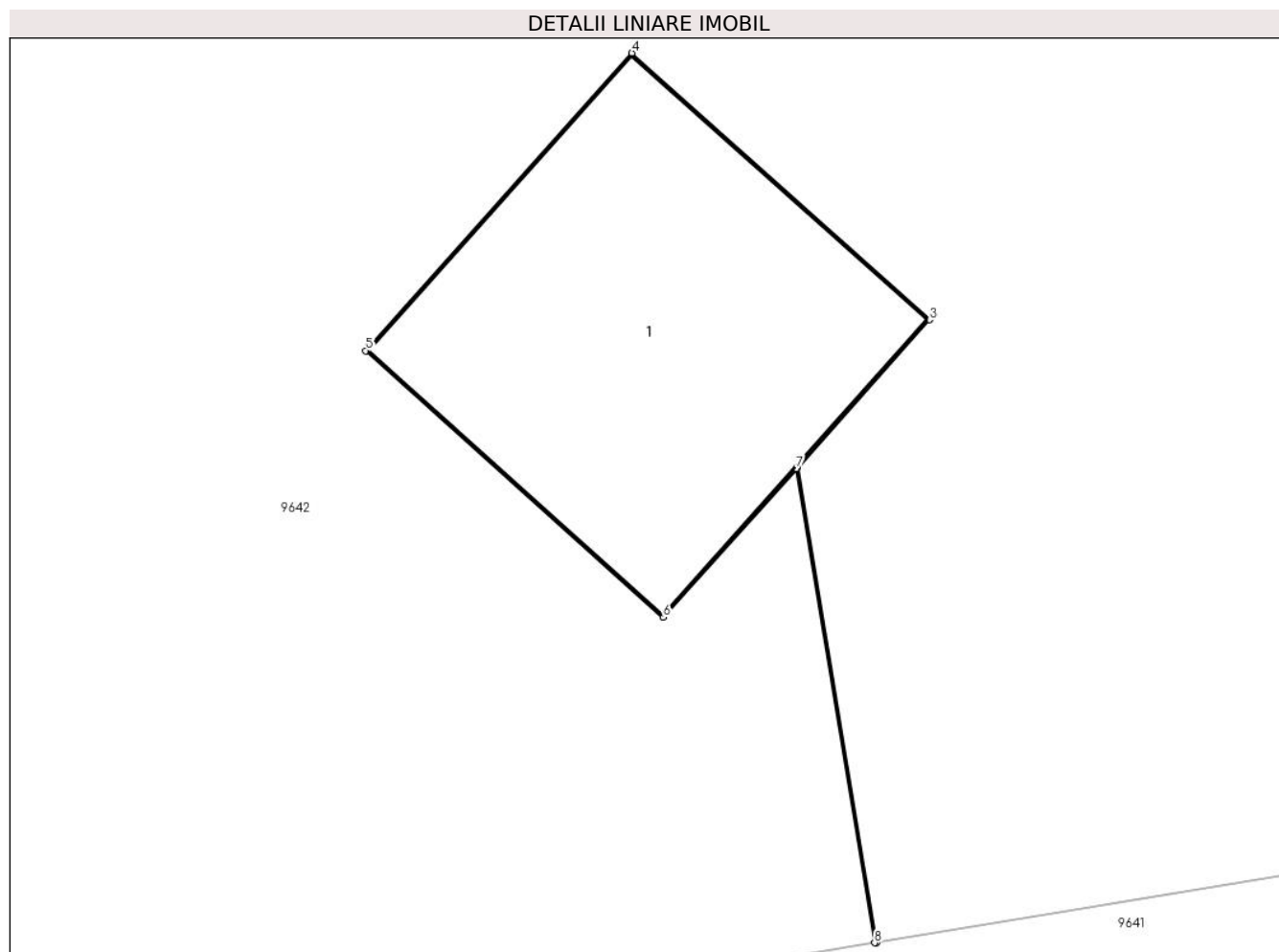
Inscrieri privind dezmembramintele dreptului de proprietate, drepturi reale de garanție și sarcini	Referințe
NU SUNT	

## Anexa Nr. 1 La Partea I

## Teren

Nr cadastral	Suprafața (mp)*	Observații / Referințe
	1	DERIVATIA L20 KV CETATE

\* Suprafața este determinată în planul de proiecție Stereo 70.



## Date referitoare la teren

Crt	Categorie folosință	Intravilan	Suprafața (mp)	Tarla	Parcelă	Nr. topo	Observații / Referințe
1	curți constructii	NU	1	117	35/2	-	

## Date referitoare la construcții

Crt	Număr	Destinație construcție	Supraf. (mp)	Situație juridică	Observații / Referințe
A1.1		construcții industriale și edilitare	1	Fara acte	Nr. niveluri:1; S. construita la sol:1 mp;

## Lungime Segmente

1) Valorile lungimilor segmentelor sunt obținute din proiecție în plan.

Punct început	X / Y	Punct sfârșit	X / Y	Lungime segment (** (m)
1	345.939,167 291.033,721	2	345.938,93 291.035,149	1.448
2	345.938,93 291.035,149	3	345.939,327 291.035,592	0.595
3	345.939,327 291.035,592	4	345.938,432 291.036,393	1.201

Punct început	X / Y	Punct sfârșit	X / Y	Lungime segment (** (m)
4	345.938,432 291.036,393	5	345.937,632 291.035,499	1.2
5	345.937,632 291.035,499	6	345.938,526 291.034,698	1.2
6	345.938,526 291.034,698	7	345.938,927 291.035,145	0.601
7	345.938,927 291.035,145	8	345.939,162 291.033,72	1.444
8	345.939,162 291.033,72	1	345.939,167 291.033,721	0.005

\*\* Lungimile segmentelor sunt determinate în planul de proiecție Stereo 70 și sunt rotunjite la 1 milimetru.

\*\*\* Distanța dintre puncte este formată din segmente cumulate ce sunt mai mici decât valoarea 1 milimetru.





**DATE DESPRE IMOBILUL NR. 9686**

Oficiul de Cadastru și Publicitate Imobiliară DOLJ  
Biroul de Cadastru și Publicitate Imobiliară Craiova

**A. Partea I. Descrierea imobilului**

TEREN Extravilan

Adresa: Jud. Dolj, T 117, P 40/1

Nr. Crt	Nr cadastral Nr. topografic	Suprafața* (mp)	Observații / Referințe
A1		1	Sector cadastral:23 Teren neimprejmuit; DERIVATIA L20 KV CETATE

**B. Partea II. Proprietari și acte**

Inscrieri privitoare la dreptul de proprietate și alte drepturi reale		Referințe
/		
Act Normativ nr. Legea 123, din 10/07/2012 emis de PARLAMENTUL ROMANIEI;		
B1	Intabulare, drept de PROPRIETATE, dobandit prin Lege, cota actuala 1/1, cota initiala 1/1 1) <b>STATUL ROMAN</b> , CIF:9999999999999, LIPSA CUI	A1
Act Administrativ nr. Contract de Concesiune nr. 6, din 20/06/2005 emis de Ministerul Economiei si Comertului (Act aditional nr.1 din 04.03.2016);		
B2	Intabulare, drept de CONCESIUNE, dobandit prin Lege, cota actuala 1/1, cota initiala 1/1 1) <b>SC CEZ DISTRIBUTIE SA</b> , CIF:14491102	A1, A1.1

**C. Partea III. SARCINI .**

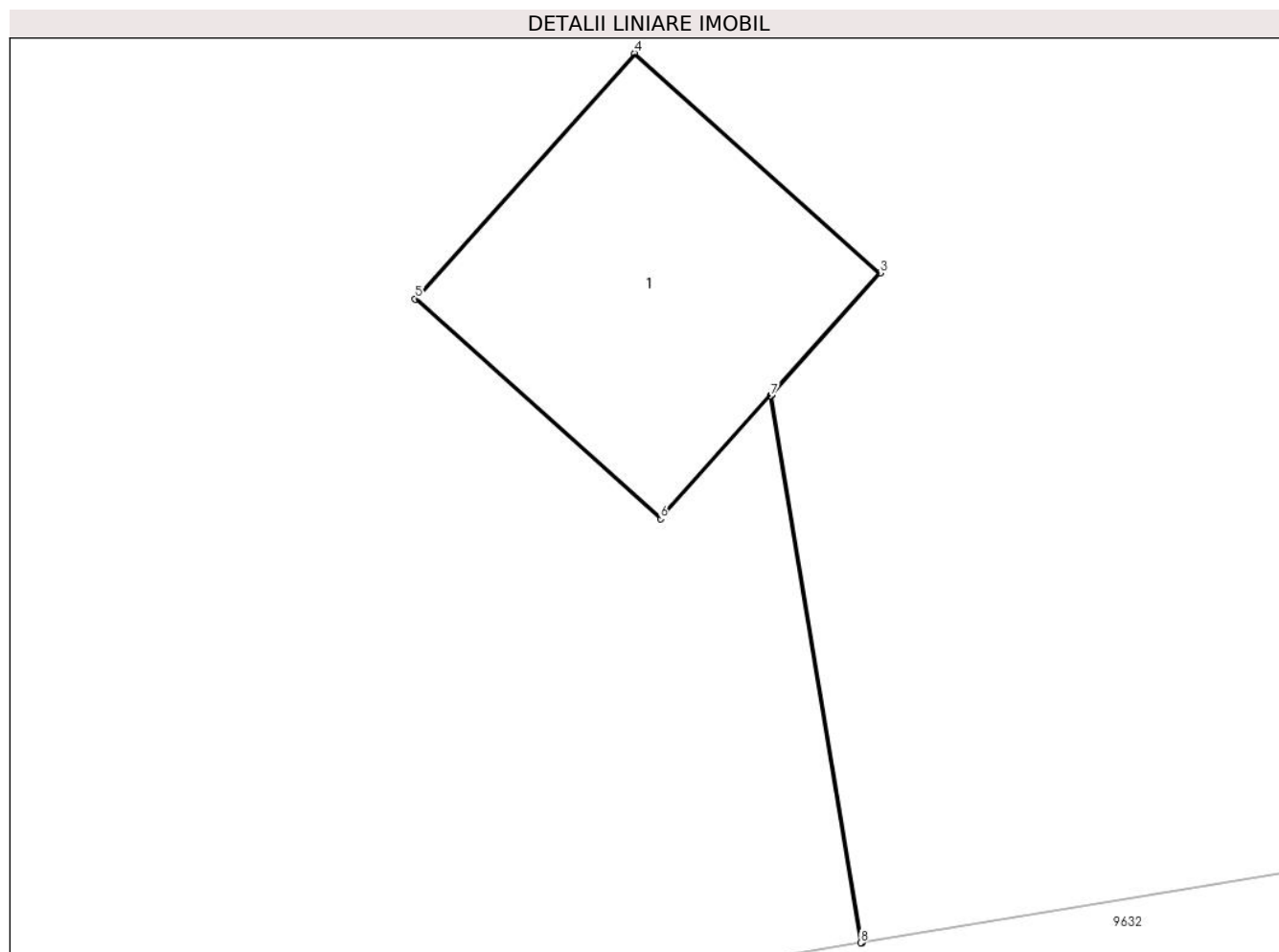
Inscrieri privind dezmembramintele dreptului de proprietate, drepturi reale de garanție și sarcini	Referințe
NU SUNT	

## Anexa Nr. 1 La Partea I

## Teren

Nr cadastral	Suprafața (mp)*	Observații / Referințe
	1	DERIVATIA L20 KV CETATE

\* Suprafața este determinată în planul de proiecție Stereo 70.



## Date referitoare la teren

Crt	Categorie folosință	Intra vilan	Suprafața (mp)	Tarla	Parcelă	Nr. topo	Observații / Referințe
1	curti constructii	NU	1	117	40/1	-	

## Date referitoare la construcții

Crt	Număr	Destinație construcție	Supraf. (mp)	Situație juridică	Observații / Referințe
A1.1		construcții industriale și edilitare	1	Fara acte	Nr. niveluri:1; S. construita la sol:1 mp;

## Lungime Segmente

1) Valorile lungimilor segmentelor sunt obținute din proiecție în plan.

Punct început	X / Y	Punct sfârșit	X / Y	Lungime segment (** (m))
1	346.002,772 290.978,246	2	346.002,441 290.980,239	2.02
2	346.002,441 290.980,239	3	346.002,838 290.980,683	0.596
3	346.002,838 290.980,683	4	346.001,944 290.981,483	1.2

Punct început	X / Y	Punct sfârșit	X / Y	Lungime segment (** (m)
4	346.001,944 290.981,483	5	346.001,143 290.980,589	1.2
5	346.001,143 290.980,589	6	346.002,037 290.979,788	1.2
6	346.002,037 290.979,788	7	346.002,438 290.980,236	0.601
7	346.002,438 290.980,236	8	346.002,767 290.978,245	2.018
8	346.002,767 290.978,245	1	346.002,772 290.978,246	0.005

\*\* Lungimile segmentelor sunt determinate în planul de proiecție Stereo 70 și sunt rotunjite la 1 milimetru.

\*\*\* Distanța dintre puncte este formată din segmente cumulate ce sunt mai mici decât valoarea 1 milimetru.



**DATE DESPRE IMOBILUL NR. 9687**

Oficiul de Cadastru și Publicitate Imobiliară DOLJ  
Biroul de Cadastru și Publicitate Imobiliară Craiova

**A. Partea I. Descrierea imobilului**

TEREN Extravilan

Adresa: Jud. Dolj, T 117, P 48/1

Nr. Crt	Nr cadastral Nr. topografic	Suprafața* (mp)	Observații / Referințe
A1		1	Sector cadastral:23 Teren neimpregmuit; DERIVATIA L20 KV CETATE

**B. Partea II. Proprietari și acte**

Inscrieri privitoare la dreptul de proprietate și alte drepturi reale		Referințe
/		
Act Normativ nr. Legea 123, din 10/07/2012 emis de PARLAMENTUL ROMANIEI;		
B1	Intabulare, drept de PROPRIETATE, dobandit prin Lege, cota actuala 1/1, cota initiala 1/1 1) <b>STATUL ROMAN</b> , CIF:9999999999999, LIPSA CUI	A1
Act Administrativ nr. Contract de Concesiune nr. 6, din 20/06/2005 emis de Ministerul Economiei si Comertului (Act aditional nr.1 din 04.03.2016);		
B2	Intabulare, drept de CONCESIUNE, dobandit prin Lege, cota actuala 1/1, cota initiala 1/1 1) <b>SC CEZ DISTRIBUTIE SA</b> , CIF:14491102	A1, A1.1

**C. Partea III. SARCINI .**

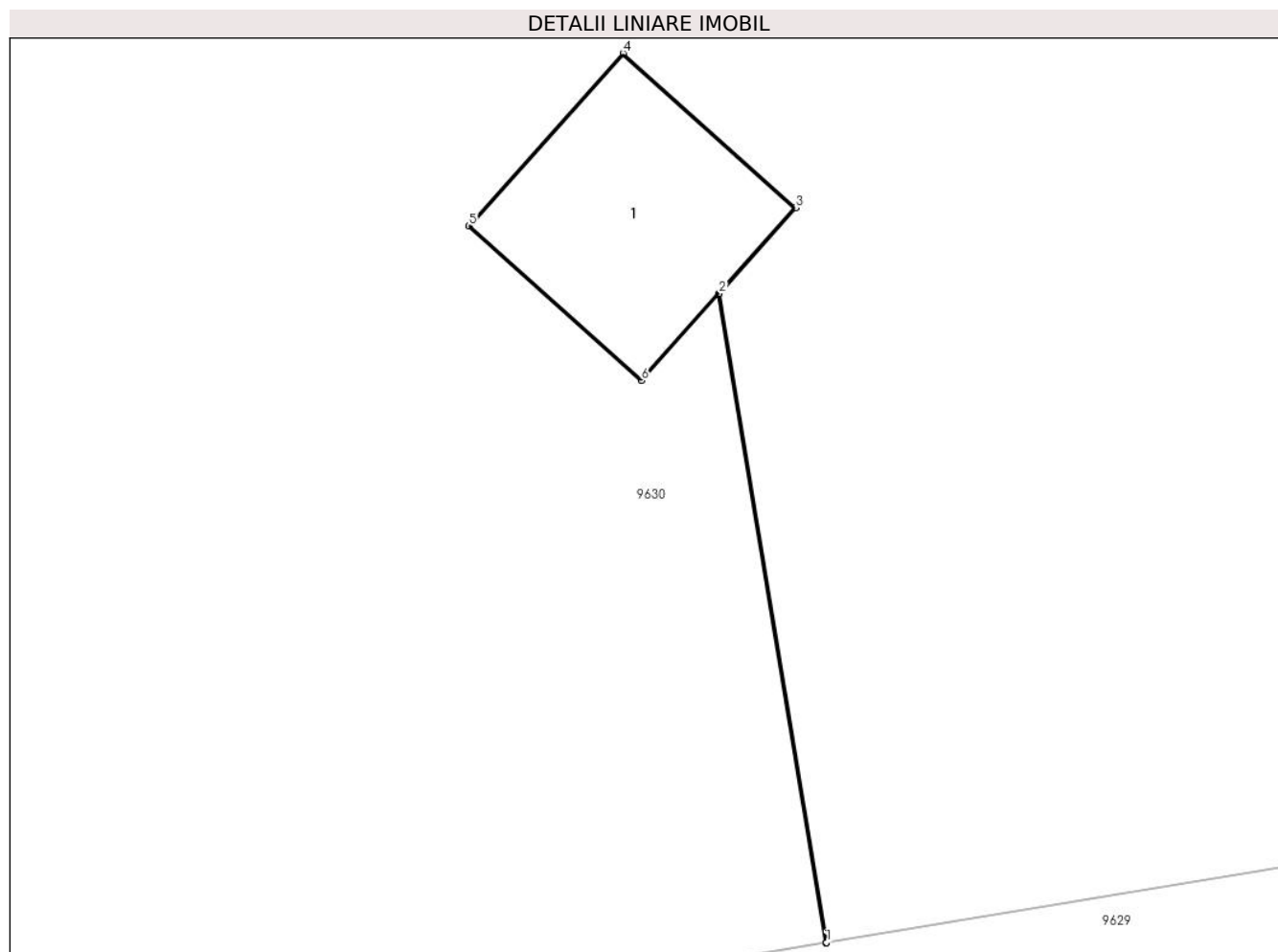
Inscrieri privind dezmembramintele dreptului de proprietate, drepturi reale de garanție și sarcini	Referințe
NU SUNT	

## Anexa Nr. 1 La Partea I

## Teren

Nr cadastral	Suprafața (mp)*	Observații / Referințe
	1	DERIVATIA L20 KV CETATE

\* Suprafața este determinată în planul de proiecție Stereo 70.



## Date referitoare la teren

Crt	Categorie folosință	Intravilan	Suprafața (mp)	Tarla	Parcelă	Nr. topo	Observații / Referințe
1	curți constructii	NU	1	117	48/1	-	

## Date referitoare la construcții

Crt	Număr	Destinație construcție	Supraf. (mp)	Situație juridică	Observații / Referințe
A1.1		construcții industriale și edilitare	1	Fara acte	Nr. niveluri:1; S. construita la sol:1 mp;

## Lungime Segmente

1) Valorile lungimilor segmentelor sunt obținute din proiecție în plan.

Punct început	X / Y	Punct sfârșit	X / Y	Lungime segment (** (m))
1	346.064,793 290.923,184	2	346.064,237 290.926,547	3.409
2	346.064,237 290.926,547	3	346.064,633 290.926,99	0.594
3	346.064,633 290.926,99	4	346.063,739 290.927,791	1.2

Punct început	X / Y	Punct sfârșit	X / Y	Lungime segment (** (m)
4	346.063,739 290.927,791	5	346.062,939 290.926,897	1.2
5	346.062,939 290.926,897	6	346.063,833 290.926,096	1.2
6	346.063,833 290.926,096	7	346.064,233 290.926,543	0.6
7	346.064,233 290.926,543	8	346.064,789 290.923,183	3.406
8	346.064,789 290.923,183	1	346.064,793 290.923,184	0.004

\*\* Lungimile segmentelor sunt determinate în planul de proiecție Stereo 70 și sunt rotunjite la 1 milimetru.

\*\*\* Distanța dintre puncte este formată din segmente cumulate ce sunt mai mici decât valoarea 1 milimetru.





**DATE DESPRE IMOBILUL NR. 9688**

Oficiul de Cadastru și Publicitate Imobiliară DOLJ  
Biroul de Cadastru și Publicitate Imobiliară Craiova

**A. Partea I. Descrierea imobilului**

TEREN Extravilan

Adresa: Jud. Dolj, T 117, P 57/1

Nr. Crt	Nr cadastral Nr. topografic	Suprafața* (mp)	Observații / Referințe
A1		1	Sector cadastral:23 Teren neimprejmuit; DERIVATIA L20 KV CETATE

**B. Partea II. Proprietari și acte**

Inscrieri privitoare la dreptul de proprietate și alte drepturi reale		Referințe
/		
Act Normativ nr. Legea 123, din 10/07/2012 emis de PARLAMENTUL ROMANIEI;		
B1	Intabulare, drept de PROPRIETATE, dobandit prin Lege, cota actuala 1/1, cota initiala 1/1 1) <b>STATUL ROMAN</b> , CIF:9999999999999, LIPSA CUI	A1
Act Administrativ nr. Contract de Concesiune nr. 6, din 20/06/2005 emis de Ministerul Economiei si Comertului (Act aditional nr.1 din 04.03.2016);		
B2	Intabulare, drept de CONCESIUNE, dobandit prin Lege, cota actuala 1/1, cota initiala 1/1 1) <b>SC CEZ DISTRIBUTIE SA</b> , CIF:14491102	A1, A1.1

**C. Partea III. SARCINI .**

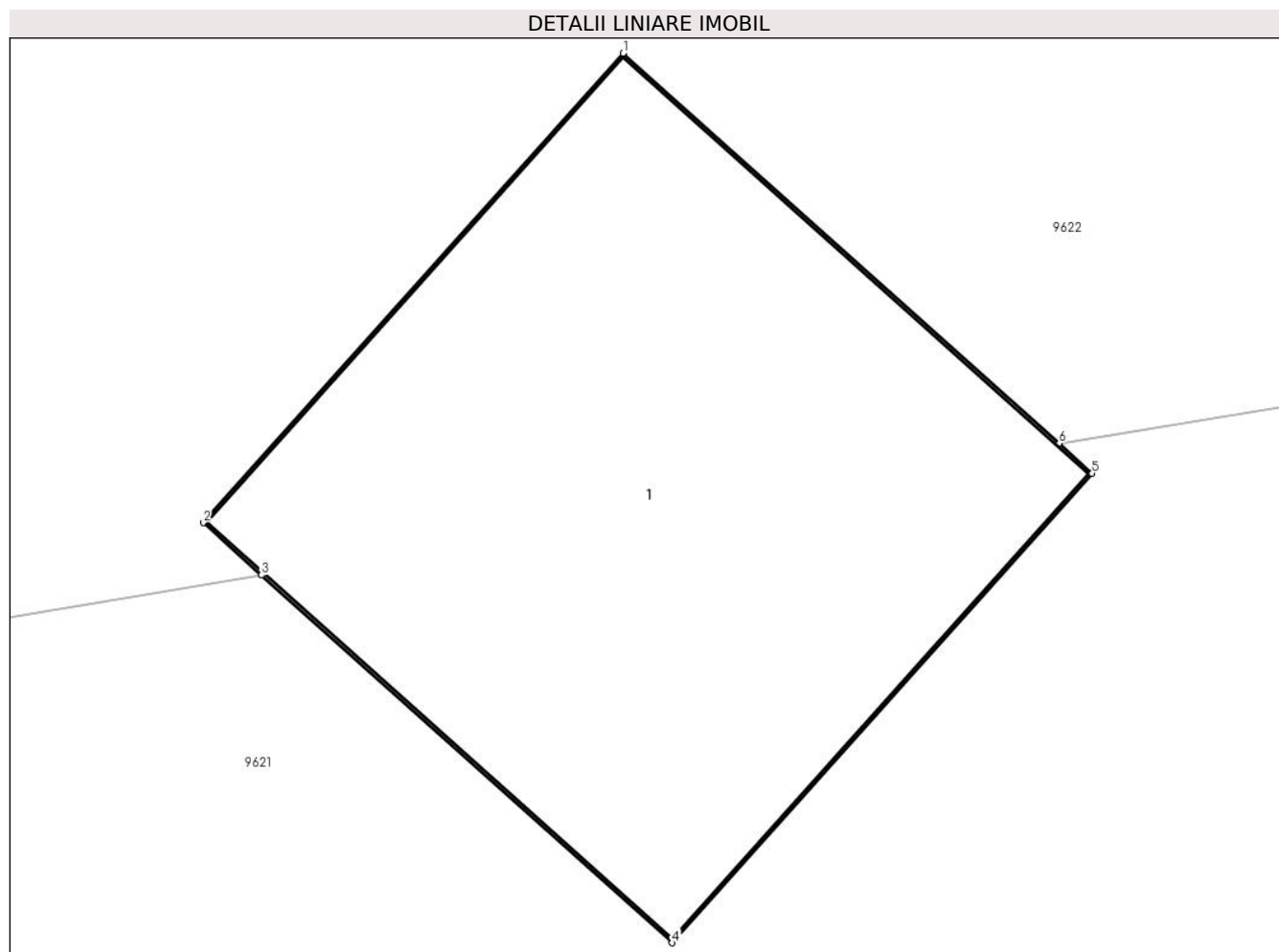
Inscrieri privind dezmembramintele dreptului de proprietate, drepturi reale de garanție și sarcini	Referințe
NU SUNT	

## Anexa Nr. 1 La Partea I

## Teren

Nr cadastral	Suprafața (mp)*	Observații / Referințe
	1	DERIVATIA L20 KV CETATE

\* Suprafața este determinată în planul de proiecție Stereo 70.



## Date referitoare la teren

Crt	Categorie folosință	Intra vilan	Suprafața (mp)	Tarla	Parcelă	Nr. topo	Observații / Referințe
1	curți constructii	NU	1	117	57/1	-	

## Date referitoare la construcții

Crt	Număr	Destinație construcție	Supraf. (mp)	Situație juridică	Observații / Referințe
A1.1		construcții industriale și edilitare	1	Fara acte	Nr. niveluri:1; S. construita la sol:1 mp;

## Lungime Segmente

1) Valorile lungimilor segmentelor sunt obținute din proiecție în plan.

Punct început	X / Y	Punct sfârșit	X / Y	Lungime segment (** (m)
1	346.135,264 290.866,593	2	346.134,464 290.865,699	1.2
2	346.134,464 290.865,699	3	346.134,575 290.865,599	0.149
3	346.134,575 290.865,599	4	346.135,358 290.864,899	1.05

Punct început	X / Y	Punct sfârșit	X / Y	Lungime segment (** (m)
4	346.135,358 290.864,899	5	346.136,158 290.865,793	1.2
5	346.136,158 290.865,793	6	346.136,095 290.865,85	0.085
6	346.136,095 290.865,85	1	346.135,264 290.866,593	1.115

\*\* Lungimile segmentelor sunt determinate în planul de proiecție Stereo 70 și sunt rotunjite la 1 milimetru.

\*\*\* Distanța dintre puncte este formată din segmente cumulate ce sunt mai mici decât valoarea 1 milimetru.



**DATE DESPRE IMOBILUL NR. 9689**

Oficiul de Cadastru și Publicitate Imobiliară DOLJ  
Biroul de Cadastru și Publicitate Imobiliară Craiova

**A. Partea I. Descrierea imobilului**

TEREN Extravilan

Adresa: Jud. Dolj, T 117, P 66/1

Nr. Crt	Nr cadastral Nr. topografic	Suprafața* (mp)	Observații / Referințe
A1		1	Sector cadastral:23 Teren neimprejmuit; DERIVATIA L20 KV CETATE

**B. Partea II. Proprietari și acte**

Inscrieri privitoare la dreptul de proprietate și alte drepturi reale		Referințe
/		
Act Normativ nr. Legea 123, din 10/07/2012 emis de PARLAMENTUL ROMANIEI;		
B1	Intabulare, drept de PROPRIETATE, dobandit prin Lege, cota actuala 1/1, cota initiala 1/1 1) <b>STATUL ROMAN</b> , CIF:9999999999999, LIPSA CUI	A1
Act Administrativ nr. Contract de Concesiune nr. 6, din 20/06/2005 emis de Ministerul Economiei si Comertului (Act aditional nr.1 din 04.03.2016);		
B2	Intabulare, drept de CONCESIUNE, dobandit prin Lege, cota actuala 1/1, cota initiala 1/1 1) <b>SC CEZ DISTRIBUTIE SA</b> , CIF:14491102	A1, A1.1

**C. Partea III. SARCINI .**

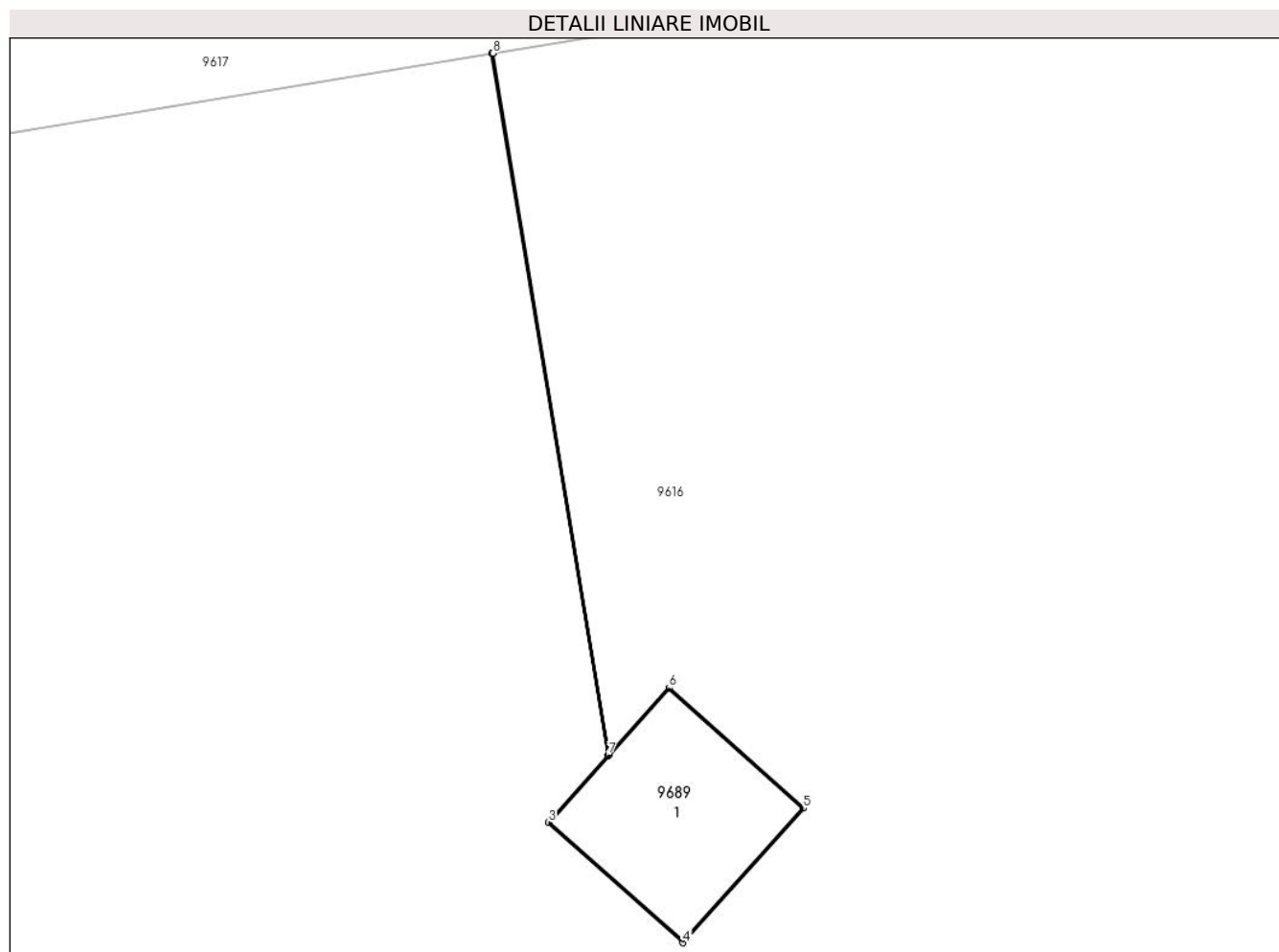
Inscrieri privind dezmembramintele dreptului de proprietate, drepturi reale de garanție și sarcini	Referințe
NU SUNT	

## Anexa Nr. 1 La Partea I

## Teren

Nr cadastral	Suprafața (mp)*	Observații / Referințe
	1	DERIVATIA L20 KV CETATE

\* Suprafața este determinată în planul de proiecție Stereo 70.



## Date referitoare la teren

Crt	Categorie folosință	Intra vilan	Suprafața (mp)	Tarla	Parcelă	Nr. topo	Observații / Referințe
1	curți constructii	NU	1	117	66/1	-	

## Date referitoare la construcții

Crt	Număr	Destinație construcție	Supraf. (mp)	Situație juridică	Observații / Referințe
A1.1		construcții industriale și edilitare	1	Fara acte	Nr. niveluri:1; S. construita la sol:1 mp;

## Lungime Segmente

1) Valorile lungimilor segmentelor sunt obținute din proiecție în plan.

Punct început	X / Y	Punct sfârșit	X / Y	Lungime segment (** (m)
1	346.198,759 290.815,474	2	346.199,53 290.810,811	4.726
2	346.199,53 290.810,811	3	346.199,134 290.810,368	0.594
3	346.199,134 290.810,368	4	346.200,028 290.809,568	1.2

Punct început	X / Y	Punct sfârșit	X / Y	Lungime segment (** (m)
4	346.200,028 290.809,568	5	346.200,828 290.810,462	1.2
5	346.200,828 290.810,462	6	346.199,934 290.811,262	1.2
6	346.199,934 290.811,262	7	346.199,534 290.810,815	0.6
7	346.199,534 290.810,815	8	346.198,764 290.815,475	4.723
8	346.198,764 290.815,475	1	346.198,759 290.815,474	0.005

\*\* Lungimile segmentelor sunt determinate în planul de proiecție Stereo 70 și sunt rotunjite la 1 milimetru.

\*\*\* Distanța dintre puncte este formată din segmente cumulate ce sunt mai mici decât valoarea 1 milimetru.





**DATE DESPRE IMOBILUL NR. 9690**

Oficiul de Cadastru și Publicitate Imobiliară DOLJ  
Biroul de Cadastru și Publicitate Imobiliară Craiova

**A. Partea I. Descrierea imobilului**

TEREN Extravilan

Adresa: Jud. Dolj, T 117, P 72/1

Nr. Crt	Nr cadastral Nr. topografic	Suprafața* (mp)	Observații / Referințe
A1		2	Sector cadastral:23 Teren neimprejmuit; LEA 110 KV DUBLU CIRCUIT - CETATE -BASARABI 1 / CETATE - BASARABI 2

**B. Partea II. Proprietari și acte**

Inscrieri privitoare la dreptul de proprietate și alte drepturi reale		Referințe
/		
Act Normativ nr. Legea 123, din 10/07/2012 emis de PARLAMENTUL ROMANIEI;		
B1	Intabulare, drept de PROPRIETATE, dobandit prin Lege, cota actuala 1/1, cota initiala 1/1 1) <b>STATUL ROMAN</b> , CIF:9999999999999, LIPSA CUI	A1
Act Administrativ nr. Contract de Concesiune nr. 6, din 20/06/2005 emis de Ministerul Economiei si Comertului (Act aditional nr.1 din 04.03.2016);		
B2	Intabulare, drept de CONCESIUNE, dobandit prin Lege, cota actuala 1/1, cota initiala 1/1 1) <b>SC CEZ DISTRIBUTIE SA</b> , CIF:14491102	A1, A1.1

**C. Partea III. SARCINI .**

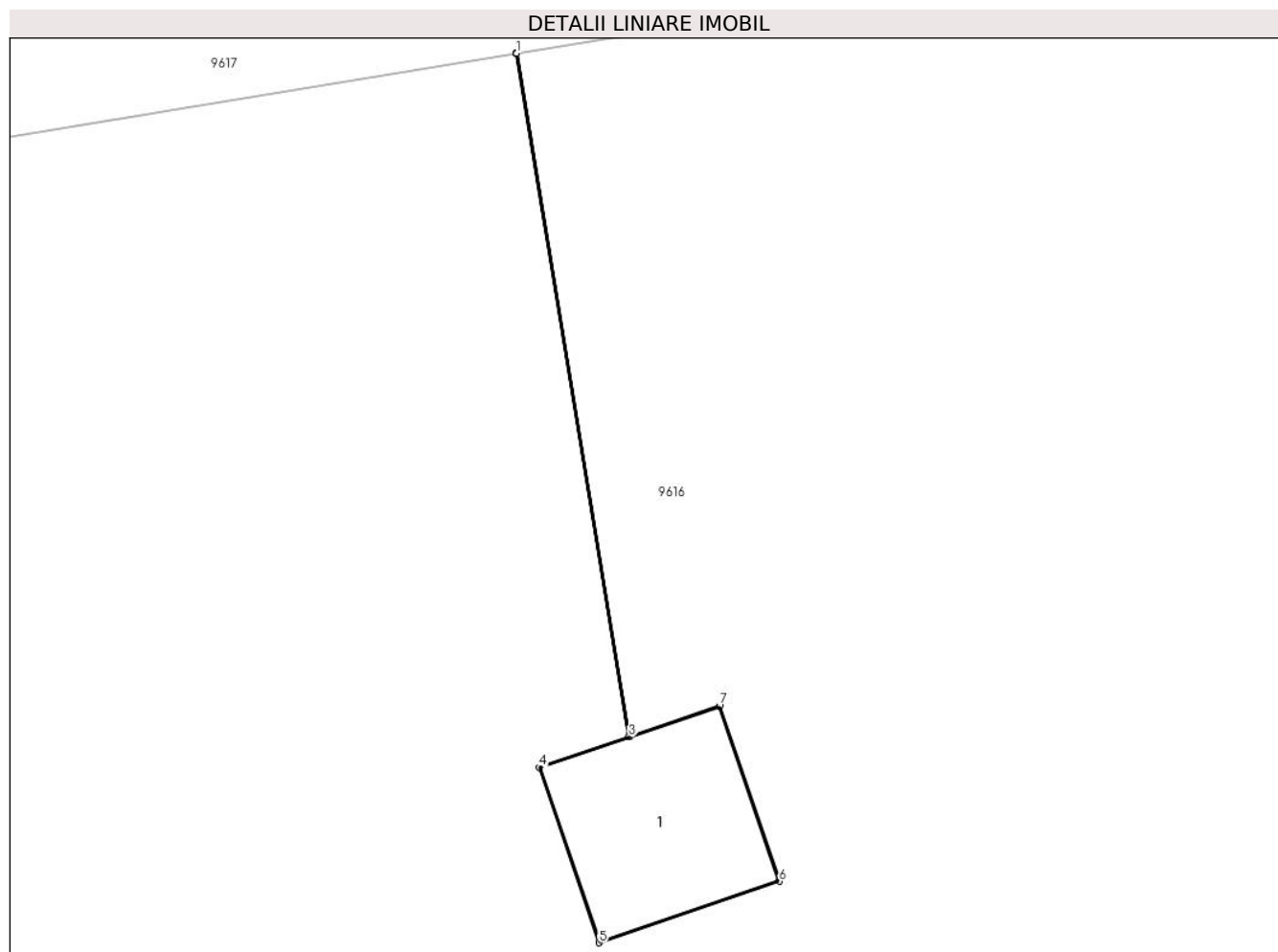
Inscrieri privind dezmembramintele dreptului de proprietate, drepturi reale de garanție și sarcini	Referințe
NU SUNT	

## Anexa Nr. 1 La Partea I

## Teren

Nr cadastral	Suprafaţa (mp)*	Observaţii / Referinţe
	2	LEA 110 KV DUBLU CIRCUIT - CETATE -BASARABI 1 / CETATE - BASARABI 2

\* Suprafaţa este determinată în planul de proiecţie Stereo 70.



## Date referitoare la teren

Crt	Categorie folosinţă	Intra vilan	Suprafaţa (mp)	Tarla	Parcelă	Nr. topo	Observaţii / Referinţe
1	curti constructii	NU	2	117	72/1	-	

## Date referitoare la construcţii

Crt	Număr	Destinaţie construcţie	Supraf. (mp)	Situaţie juridică	Observaţii / Referinţe
A1.1		construcţii industriale si edilitare	2	Fara acte	Nr. niveluri:1; S. construita la sol:2 mp;

## Lungime Segmente

1) Valorile lungimilor segmentelor sunt obţinute din proiecţie în plan.

Punct început	X / Y	Punct sfârşit	X / Y	Lungime segment (** (m)
1	345.513,64 290.702,241	2	345.513,635 290.702,24	0.005
2	345.513,635 290.702,24	3	345.514,495 290.697,036	5.275
3	345.514,495 290.697,036	4	345.513,814 290.696,804	0.719

Punct început	X / Y	Punct sfârșit	X / Y	Lungime segment (** (m)
4	345.513,814 290.696,804	5	345.514,269 290.695,469	1.41
5	345.514,269 290.695,469	6	345.515,641 290.695,937	1.45
6	345.515,641 290.695,937	7	345.515,186 290.697,272	1.41
7	345.515,186 290.697,272	8	345.514,5 290.697,038	0.725
8	345.514,5 290.697,038	1	345.513,64 290.702,241	5.274

\*\* Lungimile segmentelor sunt determinate în planul de proiecție Stereo 70 și sunt rotunjite la 1 milimetru.

\*\*\* Distanța dintre puncte este formată din segmente cumulate ce sunt mai mici decât valoarea 1 milimetru.



**DATE DESPRE IMOBILUL NR. 9691**

Oficiul de Cadastru și Publicitate Imobiliară DOLJ  
Biroul de Cadastru și Publicitate Imobiliară Craiova

**A. Partea I. Descrierea imobilului**

TEREN Extravilan

Adresa: Jud. Dolj, T 117, P 79/1

Nr. Crt	Nr cadastral Nr. topografic	Suprafața* (mp)	Observații / Referințe
A1		2	Sector cadastral:23 Teren neimprejmuit; LEA 110 KV DUBLU CIRCUIT - CETATE -BASARABI 1 / CETATE - BASARABI 2

**B. Partea II. Proprietari și acte**

Inscrieri privitoare la dreptul de proprietate și alte drepturi reale		Referințe
/		
Act Normativ nr. Legea 123, din 10/07/2012 emis de PARLAMENTUL ROMANIEI;		
B1	Intabulare, drept de PROPRIETATE, dobandit prin Lege, cota actuala 1/1, cota initiala 1/1 1) <b>STATUL ROMAN</b> , CIF:9999999999999, LIPSA CUI	A1
Act Administrativ nr. Contract de Concesiune nr. 6, din 20/06/2005 emis de Ministerul Economiei si Comertului (Act aditional nr.1 din 04.03.2016);		
B2	Intabulare, drept de CONCESIUNE, dobandit prin Lege, cota actuala 1/1, cota initiala 1/1 1) <b>SC CEZ DISTRIBUTIE SA</b> , CIF:14491102	A1, A1.1

**C. Partea III. SARCINI .**

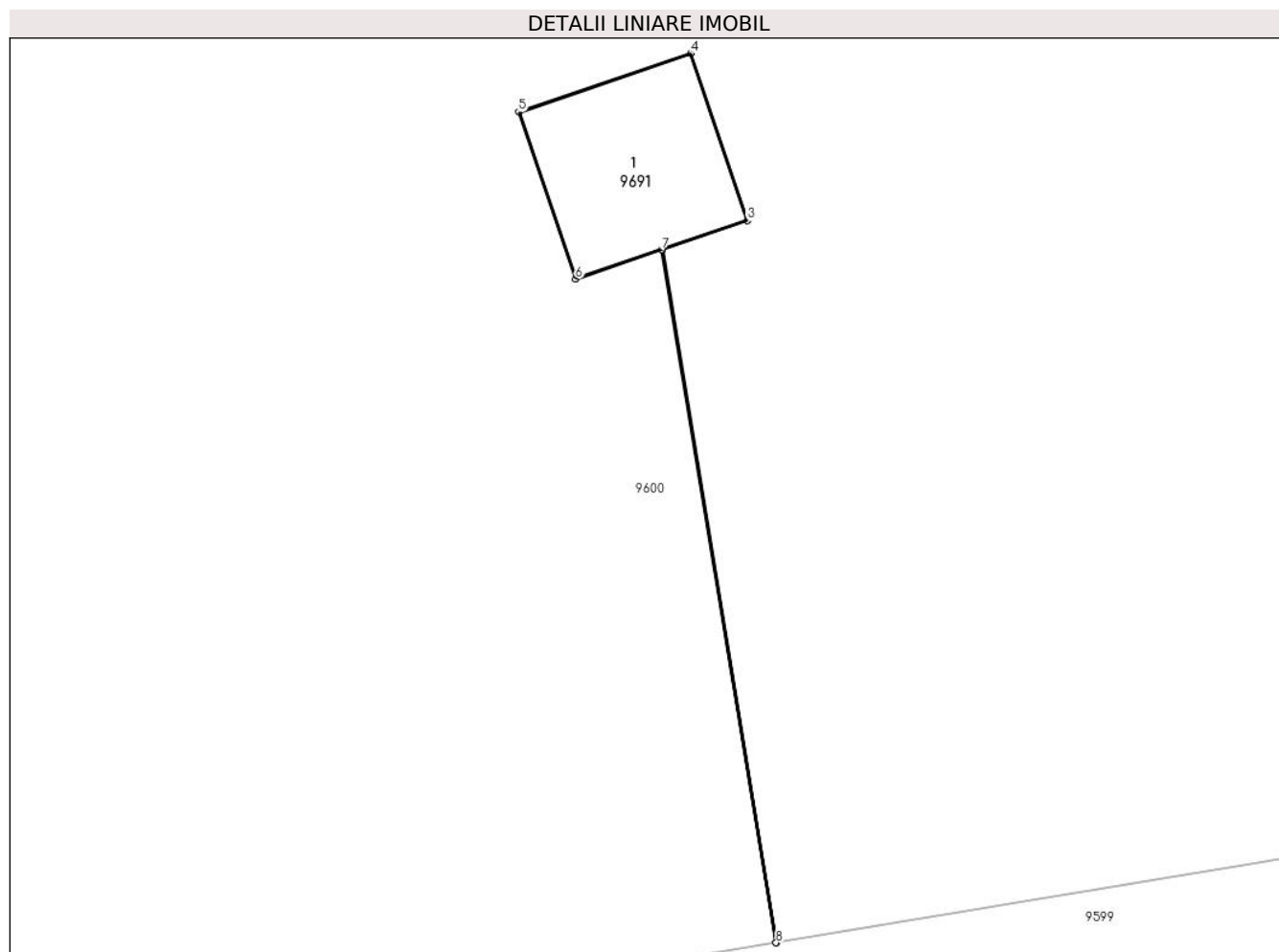
Inscrieri privind dezmembramintele dreptului de proprietate, drepturi reale de garanție și sarcini	Referințe
NU SUNT	

## Anexa Nr. 1 La Partea I

## Teren

Nr cadastral	Suprafaţa (mp)*	Observaţii / Referinţe
	2	LEA 110 KV DUBLU CIRCUIT - CETATE -BASARABI 1 / CETATE - BASARABI 2

\* Suprafaţa este determinată în planul de proiecţie Stereo 70.



## Date referitoare la teren

Crt	Categorie folosinţă	Intra vilan	Suprafaţa (mp)	Tarla	Parcelă	Nr. topo	Observaţii / Referinţe
1	curti constructii	NU	2	117	79/1	-	

## Date referitoare la construcţii

Crt	Număr	Destinaţie construcţie	Supraf. (mp)	Situaţie juridică	Observaţii / Referinţe
A1.1		construcţii industriale si edilitare	2	Fara acte	Nr. niveluri:1; S. construita la sol:2 mp;

## Lungime Segmente

1) Valorile lungimilor segmentelor sunt obţinute din proiecţie în plan.

Punct început	X / Y	Punct sfârşit	X / Y	Lungime segment (** (m)
1	345.579,113 290.504,749	2	345.578,199 290.510,279	5.605
2	345.578,199 290.510,279	3	345.578,88 290.510,512	0.72
3	345.578,88 290.510,512	4	345.578,425 290.511,846	1.409

Punct început	X / Y	Punct sfârșit	X / Y	Lungime segment (** (m)
4	345.578,425 290.511,846	5	345.577,053 290.511,378	1.45
5	345.577,053 290.511,378	6	345.577,508 290.510,044	1.409
6	345.577,508 290.510,044	7	345.578,194 290.510,278	0.725
7	345.578,194 290.510,278	8	345.579,108 290.504,748	5.605
8	345.579,108 290.504,748	1	345.579,113 290.504,749	0.005

\*\* Lungimile segmentelor sunt determinate în planul de proiecție Stereo 70 și sunt rotunjite la 1 milimetru.

\*\*\* Distanța dintre puncte este formată din segmente cumulate ce sunt mai mici decât valoarea 1 milimetru.





**DATE DESPRE IMOBILUL NR. 9692**

Oficiul de Cadastru și Publicitate Imobiliară DOLJ  
Biroul de Cadastru și Publicitate Imobiliară Craiova

**A. Partea I. Descrierea imobilului**

TEREN Intravilan

Adresa: Loc. Cetate, Jud. Dolj, T 117, P 86/1

Nr. Crt	Nr cadastral Nr. topografic	Suprafața* (mp)	Observații / Referințe
A1		25	Sector cadastral:23 Teren neimprejmuit; LEA 110 KV DUBLU CIRCUIT - CETATE -BASARABI 1 / CETATE - BASARABI 2

**B. Partea II. Proprietari și acte**

Inscrieri privitoare la dreptul de proprietate și alte drepturi reale		Referințe
/		
Act Normativ nr. Legea 123, din 10/07/2012 emis de PARLAMENTUL ROMANIEI;		
B1	Intabulare, drept de PROPRIETATE, dobandit prin Lege, cota actuala 1/1, cota initiala 1/1 1) <b>STATUL ROMAN</b> , CIF:99999999999999, LIPSA CUI	A1
Act Administrativ nr. Contract de Concesiune nr. 6, din 20/06/2005 emis de Ministerul Economiei si Comertului (Act aditional nr.1 din 04.03.2016);		
B2	Intabulare, drept de CONCESIUNE, dobandit prin Lege, cota actuala 1/1, cota initiala 1/1 1) <b>SC CEZ DISTRIBUTIE SA</b> , CIF:14491102	A1, A1.1

**C. Partea III. SARCINI .**

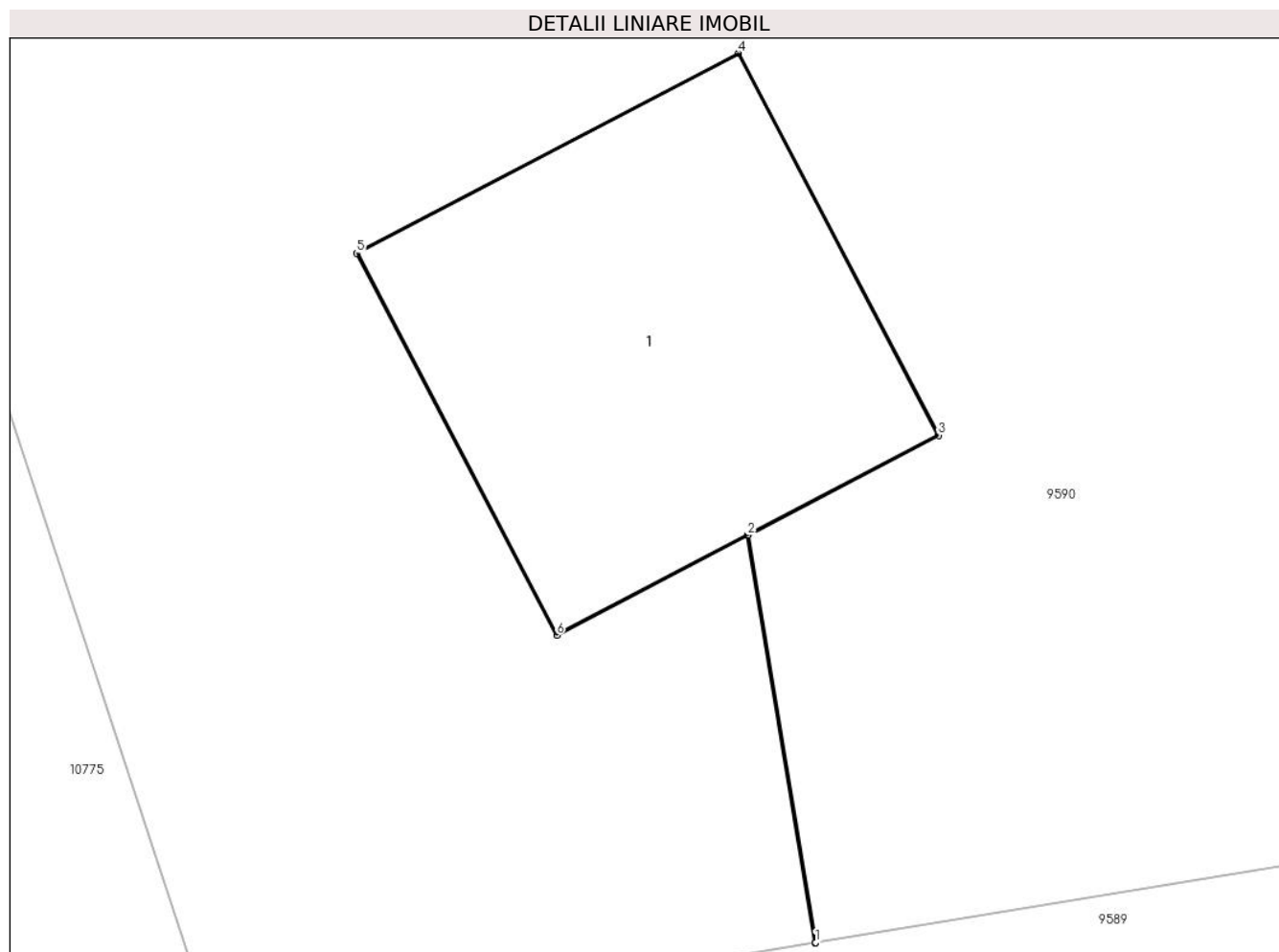
Inscrieri privind dezmembramintele dreptului de proprietate, drepturi reale de garanție și sarcini	Referințe
NU SUNT	

## Anexa Nr. 1 La Partea I

## Teren

Nr cadastral	Suprafața (mp)*	Observații / Referințe
	25	LEA 110 KV DUBLU CIRCUIT - CETATE -BASARABI 1 / CETATE - BASARABI 2

\* Suprafața este determinată în planul de proiecție Stereo 70.



## Date referitoare la teren

Crt	Categorie folosință	Intra vilan	Suprafața (mp)	Tarla	Parcelă	Nr. topo	Observații / Referințe
1	curți constructii	DA	25	117	86/1	-	

## Date referitoare la construcții

Crt	Număr	Destinație construcție	Supraf. (mp)	Situație juridică	Observații / Referințe
A1.1		construcții industriale și edilitare	25	Fara acte	Nr. niveluri:1; S. construita la sol:25 mp;

## Lungime Segmente

1) Valorile lungimilor segmentelor sunt obținute din proiecție în plan.

Punct început	X / Y	Punct sfârșit	X / Y	Lungime segment (** (m)
1	345.644,01 290.315,888	2	345.643,228 290.320,614	4.79
2	345.643,228 290.320,614	3	345.645,439 290.321,771	2.495
3	345.645,439 290.321,771	4	345.643,12 290.326,201	5.0

Punct început	X / Y	Punct sfârșit	X / Y	Lungime segment (** (m)
4	345.643,12 290.326,201	5	345.638,69 290.323,882	5.0
5	345.638,69 290.323,882	6	345.641,009 290.319,452	5.0
6	345.641,009 290.319,452	7	345.643,224 290.320,612	2.5
7	345.643,224 290.320,612	8	345.644,005 290.315,887	4.789
8	345.644,005 290.315,887	1	345.644,01 290.315,888	0.005

\*\* Lungimile segmentelor sunt determinate în planul de proiecție Stereo 70 și sunt rotunjite la 1 milimetru.

\*\*\* Distanța dintre puncte este formată din segmente cumulate ce sunt mai mici decât valoarea 1 milimetru.



**DATE DESPRE IMOBILUL NR. 9693**

Oficiul de Cadastru și Publicitate Imobiliară DOLJ  
Biroul de Cadastru și Publicitate Imobiliară Craiova

**A. Partea I. Descrierea imobilului**

TEREN Extravilan

Adresa: Jud. Dolj, T 117, P 95/1

Nr. Crt	Nr cadastral Nr. topografic	Suprafața* (mp)	Observații / Referințe
A1		25	Sector cadastral:23 Teren neimprejmuit; LEA 110 KV DUBLU CIRCUIT - CETATE -BASARABI 1 / CETATE - BASARABI 2

**B. Partea II. Proprietari și acte**

Inscrieri privitoare la dreptul de proprietate și alte drepturi reale		Referințe
/		
Act Normativ nr. Legea 123, din 10/07/2012 emis de PARLAMENTUL ROMANIEI;		
B1	Intabulare, drept de PROPRIETATE, dobandit prin Lege, cota actuala 1/1, cota initiala 1/1 1) <b>STATUL ROMAN</b> , CIF:9999999999999, LIPSA CUI	A1
Act Administrativ nr. Contract de Concesiune nr. 6, din 20/06/2005 emis de Ministerul Economiei si Comertului (Act aditional nr.1 din 04.03.2016);		
B2	Intabulare, drept de CONCESIUNE, dobandit prin Lege, cota actuala 1/1, cota initiala 1/1 1) <b>SC CEZ DISTRIBUTIE SA</b> , CIF:14491102	A1, A1.1

**C. Partea III. SARCINI .**

Inscrieri privind dezmembramintele dreptului de proprietate, drepturi reale de garanție și sarcini	Referințe
NU SUNT	

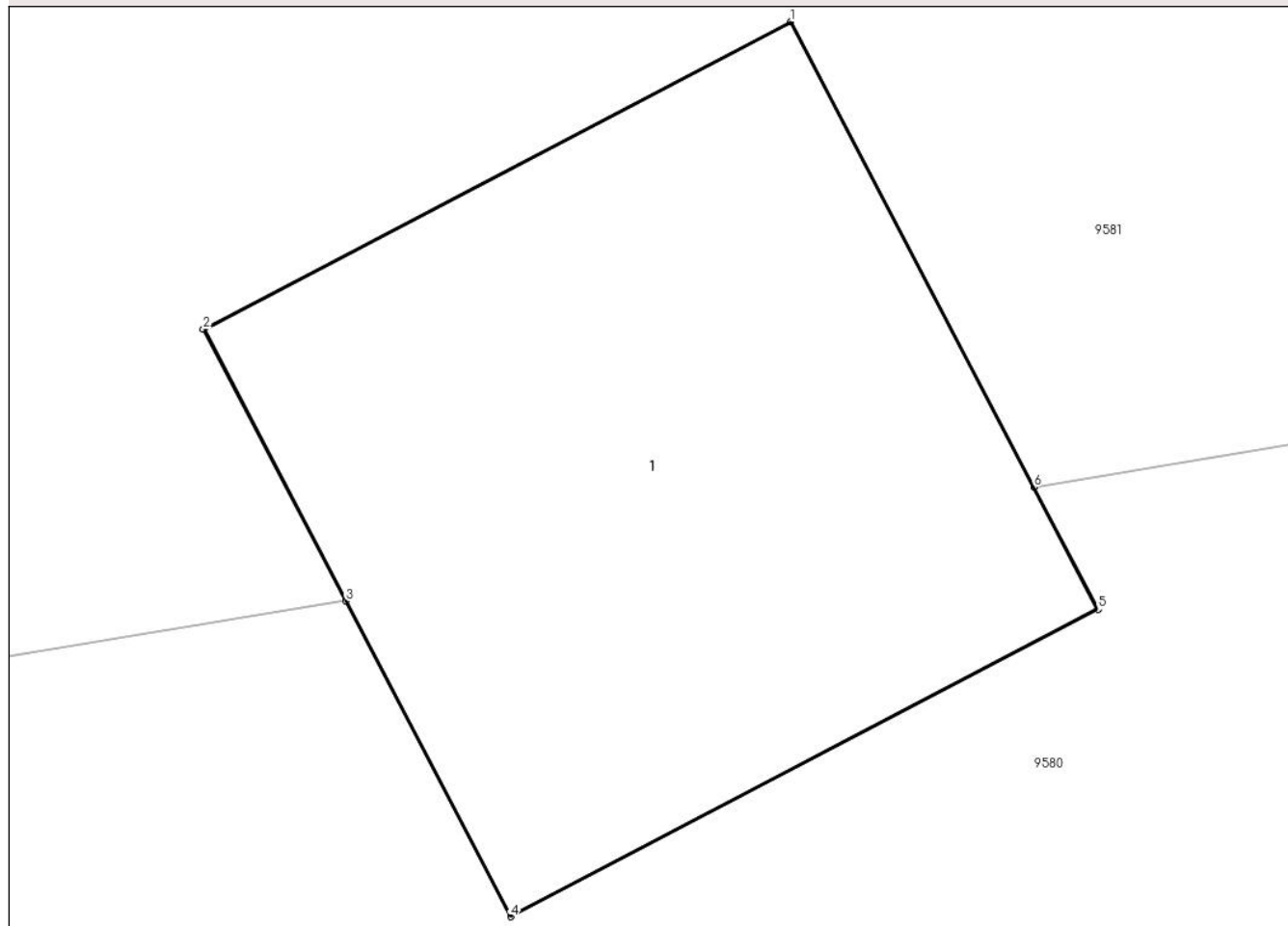
## Anexa Nr. 1 La Partea I

## Teren

Nr cadastral	Suprafața (mp)*	Observații / Referințe
	25	LEA 110 KV DUBLU CIRCUIT - CETATE -BASARABI 1 / CETATE - BASARABI 2

\* Suprafața este determinată în planul de proiecție Stereo 70.

## DETALII LINIARE IMOBIL



## Date referitoare la teren

Crt	Categorie folosință	Intravilan	Suprafața (mp)	Tarla	Parcelă	Nr. topo	Observații / Referințe
1	curți constructii	NU	25	117	95/1	-	

## Date referitoare la construcții

Crt	Număr	Destinație construcție	Supraf. (mp)	Situație juridică	Observații / Referințe
A1.1		construcții industriale și edilitare	25	Fara acte	Nr. niveluri:1; S. construita la sol:25 mp;

## Lungime Segmente

1) Valorile lungimilor segmentelor sunt obținute din proiecție în plan.

Punct început	X / Y	Punct sfârșit	X / Y	Lungime segment (** (m)
1	345.735,612 290.149,45	2	345.731,182 290.147,132	5.0
2	345.731,182 290.147,132	3	345.732,254 290.145,083	2.312
3	345.732,254 290.145,083	4	345.733,5 290.142,702	2.687

Punct început	X / Y	Punct sfârșit	X / Y	Lungime segment (** (m)
4	345.733,5 290.142,702	5	345.737,931 290.145,02	5.001
5	345.737,931 290.145,02	6	345.737,448 290.145,942	1.041
6	345.737,448 290.145,942	1	345.735,612 290.149,45	3.959

\*\* Lungimile segmentelor sunt determinate în planul de proiecție Stereo 70 și sunt rotunjite la 1 milimetru.

\*\*\* Distanța dintre puncte este formată din segmente cumulate ce sunt mai mici decât valoarea 1 milimetru.





**DATE DESPRE IMOBILUL NR. 10774**

Oficiul de Cadastru și Publicitate Imobiliară DOLJ  
Biroul de Cadastru și Publicitate Imobiliară Craiova

**A. Partea I. Descrierea imobilului**

TEREN Extravilan

Adresa: Jud. Dolj, De 933/5

Nr. Crt	Nr cadastral Nr. topografic	Suprafața* (mp)	Observații / Referințe
A1		2.466	Sector cadastral:23 Teren neimprejmuit;

**B. Partea II. Proprietari și acte**

Inscrieri privitoare la dreptul de proprietate și alte drepturi reale		Referințe
/		
Act Normativ nr. Legea 7, din 13/03/1996 emis de PARLAMENTUL ROMÂNIEI;		
B1	Inscrierea provizorie, drept de PROPRIETATE, dobandit prin Lege, cota actuala 1/1, cota initiala 1/1	A1
1) NEIDENTIFICAT NEIDENTIFICAT, CIF:0000000000000, LIPSA CNP		

**C. Partea III. SARCINI .**

Inscrieri privind dezmembramintele dreptului de proprietate, drepturi reale de garanție și sarcini	Referințe
NU SUNT	


## Anexa Nr. 1 La Partea I

## Teren

Nr cadastral	Suprafața (mp)*	Observații / Referințe
	2.466	

\* Suprafața este determinată în planul de proiecție Stereo 70.

## DETALII LINIARE IMOBIL



## Date referitoare la teren

Crt	Categorie folosință	Intravilan	Suprafața (mp)	Tarla	Parcelă	Nr. topo	Observații / Referințe
1	drum	NU	2.466	De 933/5	-	-	

## Lungime Segmente

1) Valorile lungimilor segmentelor sunt obținute din proiecție în plan.

Punct început	X / Y	Punct sfârșit	X / Y	Lungime segment (** (m)
1	345.980,273 291.383,497	2	345.974,573 291.382,807	5.742
3	345.963,681 291.381,489	4	345.806,592 291.323,834	167.335
5	345.717,757 291.289,372	6	345.604,372 291.241,2	123.194
7	345.394,865 291.157,792	8	345.396,369 291.154,086	4.0
9	345.470,407 291.183,561	10	345.470,649 291.183,657	0.26

Punct început	X / Y	Punct sfârșit	X / Y	Lungime segment (** (m)
2	345.974,573 291.382,807	3	345.963,681 291.381,489	10.971
4	345.806,592 291.323,834	5	345.717,757 291.289,372	95.285
6	345.604,372 291.241,2	7	345.394,865 291.157,792	225.5
8	345.396,369 291.154,086	9	345.470,407 291.183,561	79.689
10	345.470,649 291.183,657	11	345.488,015 291.190,571	18.692

Punct început	X / Y	Punct sfârșit	X / Y	Lungime segment (** (m))
11	345.488,015 291.190,571	12	345.488,262 291.190,669	0.266
13	345.499,681 291.195,216	14	345.499,924 291.195,314	0.262
15	345.528,278 291.206,744	16	345.528,715 291.206,92	0.471
17	345.573,324 291.224,665	18	345.573,422 291.224,704	0.105
19	345.605,731 291.237,512	20	345.605,769 291.237,527	0.041
21	345.628,111 291.246,939	22	345.628,304 291.247,021	0.21
23	345.659,462 291.260,259	24	345.659,665 291.260,345	0.22
25	345.692,507 291.274,299	26	345.692,721 291.274,39	0.233
27	345.715,408 291.283,998	28	345.720,146 291.286,005	5.146
29	345.757,235 291.300,451	30	345.772,093 291.306,238	15.945
31	345.774,318 291.307,114	32	345.809,062 291.320,783	37.336
33	345.964,623 291.377,574	34	345.980,917 291.379,545	16.413

Punct început	X / Y	Punct sfârșit	X / Y	Lungime segment (** (m))
12	345.488,262 291.190,669	13	345.499,681 291.195,216	12.291
14	345.499,924 291.195,314	15	345.528,278 291.206,744	30.571
16	345.528,715 291.206,92	17	345.573,324 291.224,665	48.009
18	345.573,422 291.224,704	19	345.605,731 291.237,512	34.755
20	345.605,769 291.237,527	21	345.628,111 291.246,939	24.244
22	345.628,304 291.247,021	23	345.659,462 291.260,259	33.854
24	345.659,665 291.260,345	25	345.692,507 291.274,299	35.683
26	345.692,721 291.274,39	27	345.715,408 291.283,998	24.638
28	345.720,146 291.286,005	29	345.757,235 291.300,451	39.803
30	345.772,093 291.306,238	31	345.774,318 291.307,114	2.391
32	345.809,062 291.320,783	33	345.964,623 291.377,574	165.603
34	345.980,917 291.379,545	1	345.980,273 291.383,497	4.004

\*\* Lungimile segmentelor sunt determinate în planul de proiecție Stereo 70 și sunt rotunjite la 1 milimetru.

\*\*\* Distanța dintre puncte este formată din segmente cumulate ce sunt mai mici decât valoarea 1 milimetru.



**DATE DESPRE IMOBILUL NR. 10775**

Oficiul de Cadastru și Publicitate Imobiliară DOLJ  
Biroul de Cadastru și Publicitate Imobiliară Craiova

**A. Partea I. Descrierea imobilului**

TEREN Necunoscut

Adresa: Loc. Cetate, Jud. Dolj, De 985

Nr. Crt	Nr cadastral Nr. topografic	Suprafața* (mp)	Observații / Referințe
A1		2.983	Sector cadastral:23 Teren neimprejmuit;

**B. Partea II. Proprietari și acte**

Inscrieri privitoare la dreptul de proprietate și alte drepturi reale		Referințe
/		
Act Normativ nr. Legea 7, din 13/03/1996 emis de PARLAMENTUL ROMÂNIEI;		
B1	Inscrierea provizorie, drept de PROPRIETATE, dobandit prin Lege, cota actuala 1/1, cota initiala 1/1	A1
1) NEIDENTIFICAT NEIDENTIFICAT, CIF:0000000000000, LIPSA CNP		

**C. Partea III. SARCINI .**

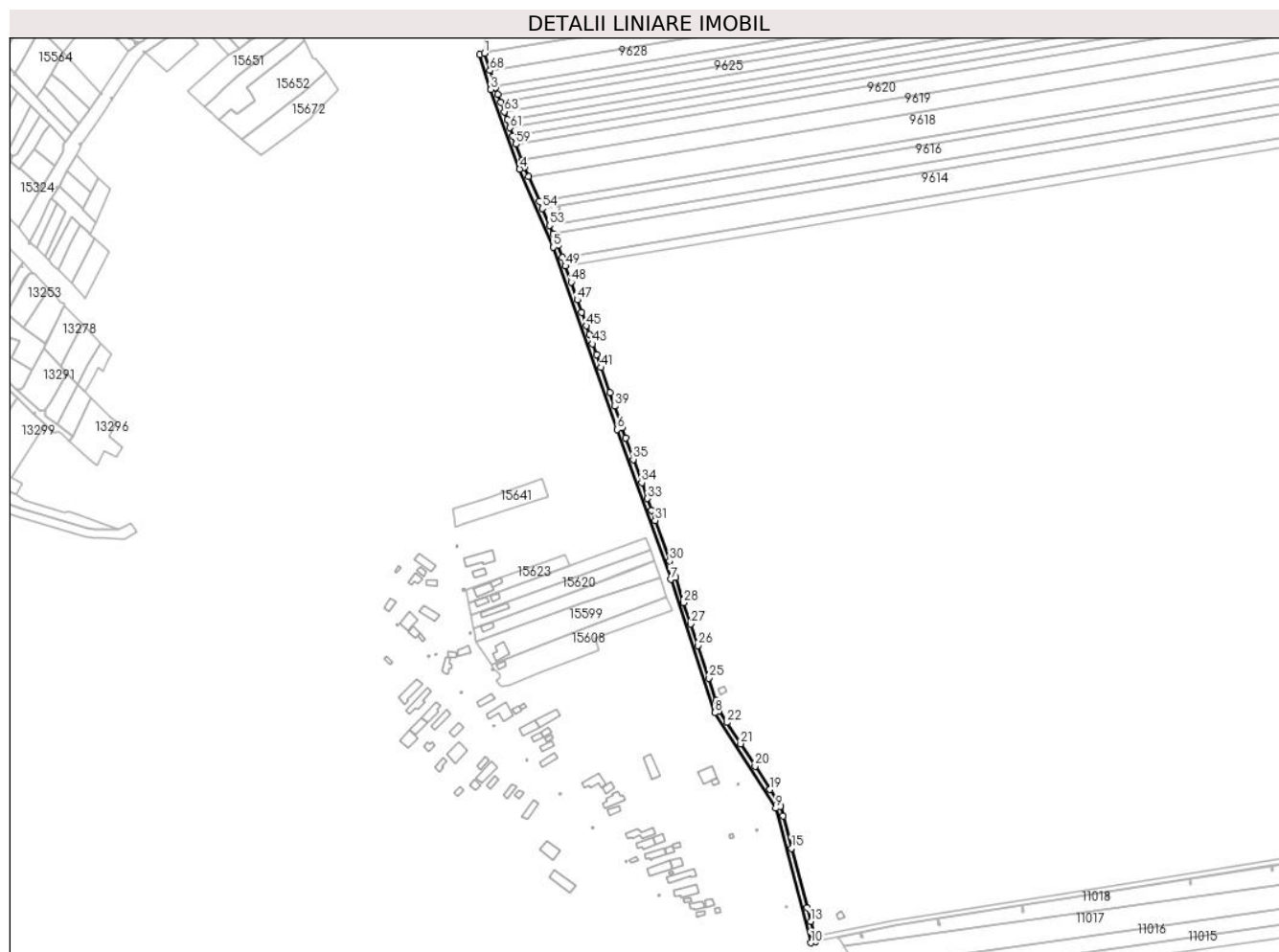
Inscrieri privind dezmembramintele dreptului de proprietate, drepturi reale de garanție și sarcini	Referințe
NU SUNT	

## Anexa Nr. 1 La Partea I

## Teren

Nr cadastral	Suprafața (mp)*	Observații / Referințe
	2.983	

\* Suprafața este determinată în planul de proiecție Stereo 70.



## Date referitoare la teren

Crt	Categorie folosință	Intravilan	Suprafața (mp)	Tarla	Parcelă	Nr. topo	Observații / Referințe
1	drum	DA	70	De 985	-	-	
2	drum	NU	565	De 985	-	-	
3	drum	DA	496	De 985	-	-	
4	drum	NU	1.852	De 985	-	-	

## Lungime Segmente

1) Valorile lungimilor segmentelor sunt obținute din proiecție în plan.

Punct început	X / Y	Punct sfârșit	X / Y	Lungime segment
1	345.455,46 290.821,836	2	345.451,658 290.820,591	4.001
2	345.451,658 290.820,591	3	345.460,557 290.793,411	28.6
3	345.460,557 290.793,411	4	345.483,153 290.731,049	66.329
4	345.483,153 290.731,049	5	345.509,624 290.669,919	66.615
5	345.509,624 290.669,919	6	345.559,687 290.527,097	151.342
6	345.559,687 290.527,097	7	345.601,527 290.409,643	124.684
7	345.601,527 290.409,643	8	345.636,049 290.305,056	110.137
8	345.636,049 290.305,056	9	345.683,988 290.230,325	88.786
9	345.683,988 290.230,325	10	345.711,473 290.124,869	108.979

Punct început	X / Y	Punct sfârșit	X / Y	Lungime segment	Punct început	X / Y	Punct sfârșit	X / Y	Lungime segment	Punct început	X / Y	Punct sfârșit	X / Y	Lungime segment
10	345.711,473 290.124,869	11	345.715,393 290.125,69	4.005	11	345.715,393 290.125,69	12	345.714,383 290.129,566	4.005	12	345.714,383 290.129,566	13	345.711,244 290.141,611	12.447
13	345.711,244 290.141,611	14	345.708,469 290.152,258	11.003	14	345.708,469 290.152,258	15	345.696,296 290.198,963	48.265	15	345.696,296 290.198,963	16	345.689,742 290.224,108	25.985
16	345.689,742 290.224,108	17	345.687,698 290.231,95	8.104	17	345.687,698 290.231,95	18	345.685,284 290.235,713	4.471	18	345.685,284 290.235,713	19	345.679,344 290.244,972	11.001
19	345.679,344 290.244,972	20	345.667,708 290.263,113	21.552	20	345.667,708 290.263,113	21	345.656,374 290.280,781	20.991	21	345.656,374 290.280,781	22	345.645,637 290.297,518	19.885
22	345.645,637 290.297,518	23	345.639,689 290.306,79	11.016	23	345.639,689 290.306,79	24	345.637,065 290.314,74	8.372	24	345.637,065 290.314,74	25	345.631,305 290.332,189	18.375
25	345.631,305 290.332,189	26	345.622,831 290.357,864	27.037	26	345.622,831 290.357,864	27	345.617,272 290.374,704	17.734	27	345.617,272 290.374,704	28	345.611,784 290.391,333	17.511
28	345.611,784 290.391,333	29	345.605,311 290.410,942	20.65	29	345.605,311 290.410,942	30	345.600,684 290.423,93	13.788	30	345.600,684 290.423,93	31	345.589,382 290.455,657	33.68
31	345.589,382 290.455,657	32	345.586,598 290.463,471	8.295	32	345.586,598 290.463,471	33	345.583,194 290.473,028	10.145	33	345.583,194 290.473,028	34	345.578,805 290.485,349	13.079
34	345.578,805 290.485,349	35	345.572,295 290.503,622	19.398	35	345.572,295 290.503,622	36	345.566,324 290.520,385	17.795	36	345.566,324 290.520,385	37	345.563,458 290.528,43	8.54
37	345.563,458 290.528,43	38	345.561,865 290.532,976	4.817	38	345.561,865 290.532,976	39	345.557,54 290.545,312	13.072	39	345.557,54 290.545,312	40	345.553,854 290.555,829	11.144
40	345.553,854 290.555,829	41	345.546,935 290.575,568	20.917	41	345.546,935 290.575,568	42	345.543,439 290.585,543	10.57	42	345.543,439 290.585,543	43	345.540,425 290.594,142	9.112
43	345.540,425 290.594,142	44	345.537,938 290.601,236	7.517	44	345.537,938 290.601,236	45	345.535,463 290.608,297	7.482	45	345.535,463 290.608,297	46	345.531,761 290.618,859	11.192
46	345.531,761 290.618,859	47	345.528,338 290.628,623	10.347	47	345.528,338 290.628,623	48	345.523,486 290.642,467	14.67	48	345.523,486 290.642,467	49	345.519,05 290.655,121	13.409
49	345.519,05 290.655,121	50	345.516,659 290.661,943	7.229	50	345.516,659 290.661,943	51	345.513,352 290.671,378	9.998	51	345.513,352 290.671,378	52	345.509,46 290.680,366	9.794
52	345.509,46 290.680,366	53	345.506,593 290.686,986	7.214	53	345.506,593 290.686,986	54	345.500,899 290.700,135	14.329	54	345.500,899 290.700,135	55	345.498,524 290.705,618	5.975
55	345.498,524 290.705,618	56	345.490,123 290.725,019	21.142	56	345.490,123 290.725,019	57	345.486,872 290.732,526	8.181	57	345.486,872 290.732,526	58	345.484,934 290.737,875	5.689
58	345.484,934 290.737,875	59	345.480,286 290.750,703	13.644	59	345.480,286 290.750,703	60	345.477,975 290.757,08	6.783	60	345.477,975 290.757,08	61	345.475,673 290.763,433	6.757
61	345.475,673 290.763,433	62	345.473,381 290.769,761	6.73	62	345.473,381 290.769,761	63	345.471,097 290.776,065	6.705	63	345.471,097 290.776,065	64	345.468,458 290.783,348	7.746
64	345.468,458 290.783,348	65	345.466,192 290.789,601	6.651	65	345.466,192 290.789,601	66	345.464,339 290.794,715	5.439	66	345.464,339 290.794,715	67	345.463,972 290.795,837	1.18
67	345.463,972 290.795,837	68	345.459,891 290.808,3	13.114	68	345.459,891 290.808,3	1	345.455,46 290.821,836	14.243					

\*\* Lungimile segmentelor sunt determinate în planul de proiecție Stereo 70 și sunt rotunjite la 1 milimetru.

\*\*\* Distanța dintre puncte este formată din segmente cumulate ce sunt mai mici decât valoarea 1 milimetru.





**DATE DESPRE IMOBILUL NR. 10776**

Oficiul de Cadastru și Publicitate Imobiliară DOLJ  
Biroul de Cadastru și Publicitate Imobiliară Craiova

**A. Partea I. Descrierea imobilului**

TEREN Extravilan

Adresa: Jud. Dolj, De 975

Nr. Crt	Nr cadastral Nr. topografic	Suprafața* (mp)	Observații / Referințe
A1		4.867	Sector cadastral:23 Teren neimprejmuit;

**B. Partea II. Proprietari și acte**

Inscrieri privitoare la dreptul de proprietate și alte drepturi reale		Referințe
/		
Act Normativ nr. Legea 7, din 13/03/1996 emis de PARLAMENTUL ROMÂNIEI;		
B1	Inscrierea provizorie, drept de PROPRIETATE, dobandit prin Lege, cota actuala 1/1, cota initiala 1/1	A1
1) NEIDENTIFICAT NEIDENTIFICAT, CIF:0000000000000, LIPSA CNP		

**C. Partea III. SARCINI .**


Inscrieri privind dezmembramintele dreptului de proprietate, drepturi reale de garanție și sarcini	Referințe
NU SUNT	

## Anexa Nr. 1 La Partea I

## Teren

Nr cadastral	Suprafața (mp)*	Observații / Referințe
	4.867	

\* Suprafața este determinată în planul de proiecție Stereo 70.



## Date referitoare la teren

Crt	Categorie folosință	Intravilan	Suprafața (mp)	Tarla	Parcelă	Nr. topo	Observații / Referințe
1	drum	NU	4.867	De 975	-	-	

## Lungime Segmente

1) Valorile lungimilor segmentelor sunt obținute din proiecție în plan.

Punct început	X / Y	Punct sfârșit	X / Y	Lungime segment	Punct început	X / Y	Punct sfârșit	X / Y	Lungime segment	Punct început	X / Y	Punct sfârșit	X / Y	Lungime segment
1	346.263,138 291.415,486	2	346.260,832 291.387,522	28.059	2	346.260,832 291.387,522	3	346.260,827 291.387,46	0.062	3	346.260,827 291.387,46	4	346.260,511 291.383,63	3.843
4	346.260,511 291.383,63	5	346.260,506 291.383,567	0.063	5	346.260,506 291.383,567	6	346.259,714 291.373,958	9.642	6	346.259,714 291.373,958	7	346.259,709 291.373,899	0.059
7	346.259,709 291.373,899	8	346.259,225 291.368,018	5.901	8	346.259,225 291.368,018	9	346.259,22 291.367,962	0.056	9	346.259,22 291.367,962	10	346.258,506 291.359,319	8.672
10	346.258,506 291.359,319	11	346.258,502 291.359,265	0.054	11	346.258,502 291.359,265	12	346.257,826 291.351,065	8.228	12	346.257,826 291.351,065	13	346.257,822 291.351,015	0.05
13	346.257,822 291.351,015	14	346.257,343 291.345,207	5.828	14	346.257,343 291.345,207	15	346.257,339 291.345,157	0.05	15	346.257,339 291.345,157	16	346.256,717 291.337,613	7.57
16	346.256,717 291.337,613	17	346.256,713 291.337,56	0.053	17	346.256,713 291.337,56	18	346.255,842 291.326,992	10.604	18	346.255,842 291.326,992	19	346.255,837 291.326,933	0.059

Punct început	X / Y	Punct sfârșit	X / Y	Lungime segment	Punct început	X / Y	Punct sfârșit	X / Y	Lungime segment	Punct început	X / Y	Punct sfârșit	X / Y	Lungime segment
19	346.255,837 291.326,933	20	346.255,278 291.320,155	6.801	20	346.255,278 291.320,155	21	346.255,273 291.320,096	0.059	21	346.255,273 291.320,096	22	346.255,051 291.317,4	2.705
22	346.255,051 291.317,4	23	346.255,046 291.317,342	0.058	23	346.255,046 291.317,342	24	346.254,708 291.313,243	4.113	24	346.254,708 291.313,243	25	346.254,703 291.313,186	0.057
25	346.254,703 291.313,186	26	346.253,136 291.294,189	19.06 2	26	346.253,136 291.294,189	27	346.253,132 291.294,137	0.052	27	346.253,132 291.294,137	28	346.252,648 291.288,26	5.897
28	346.252,648 291.288,26	29	346.252,644 291.288,208	0.052	29	346.252,644 291.288,208	30	346.252,157 291.282,312	5.916	30	346.252,157 291.282,312	31	346.252,153 291.282,26	0.052
31	346.252,153 291.282,26	32	346.251,665 291.276,345	5.935	32	346.251,665 291.276,345	33	346.251,661 291.276,292	0.053	33	346.251,661 291.276,292	34	346.251,251 291.271,319	4.99
34	346.251,251 291.271,319	35	346.251,247 291.271,267	0.052	35	346.251,247 291.271,267	36	346.250,883 291.266,857	4.425	36	346.250,883 291.266,857	37	346.250,879 291.266,804	0.053
37	346.250,879 291.266,804	38	346.250,722 291.264,906	1.904	38	346.250,722 291.264,906	39	346.250,718 291.264,853	0.053	39	346.250,718 291.264,853	40	346.250,076 291.257,076	7.803
40	346.250,076 291.257,076	41	346.250,072 291.257,023	0.053	41	346.250,072 291.257,023	42	346.249,435 291.249,298	7.751	42	346.249,435 291.249,298	43	346.249,431 291.249,244	0.054
43	346.249,431 291.249,244	44	346.248,934 291.243,228	6.036	44	346.248,934 291.243,228	45	346.248,93 291.243,174	0.054	45	346.248,93 291.243,174	46	346.248,432 291.237,139	6.056
46	346.248,432 291.237,139	47	346.248,428 291.237,085	0.054	47	346.248,428 291.237,085	48	346.247,929 291.231,03	6.076	48	346.247,929 291.231,03	49	346.247,925 291.230,976	0.054
49	346.247,925 291.230,976	50	346.246,581 291.214,677	16.35 4	50	346.246,581 291.214,677	51	346.246,071 291.208,494	6.204	51	346.246,071 291.208,494	52	346.244,256 291.186,481	22.08 8
52	346.244,256 291.186,481	53	346.243,726 291.180,057	6.446	53	346.243,726 291.180,057	54	346.243,193 291.173,587	6.492	54	346.243,193 291.173,587	55	346.242,115 291.160,52	13.11 1
55	346.242,115 291.160,52	56	346.241,558 291.153,757	6.786	56	346.241,558 291.153,757	57	346.241,011 291.147,123	6.657	57	346.241,011 291.147,123	58	346.240,461 291.140,451	6.695
58	346.240,461 291.140,451	59	346.239,908 291.133,744	6.73	59	346.239,908 291.133,744	60	346.238,683 291.118,892	14.90 2	60	346.238,683 291.118,892	61	346.237,821 291.108,432	10.49 5
61	346.237,821 291.108,432	62	346.237,41 291.103,447	5.002	62	346.237,41 291.103,447	63	346.236,83 291.096,418	7.053	63	346.236,83 291.096,418	64	346.235,701 291.082,731	13.73 3
64	346.235,701 291.082,731	65	346.235,129 291.075,783	6.972	65	346.235,129 291.075,783	66	346.234,748 291.071,171	4.628	66	346.234,748 291.071,171	67	346.234,074 291.062,999	8.2
67	346.234,074 291.062,999	68	346.233,47 291.055,663	7.361	68	346.233,47 291.055,663	69	346.232,843 291.048,068	7.621	69	346.232,843 291.048,068	70	346.232,273 291.041,152	6.939
70	346.232,273 291.041,152	71	346.231,703 291.034,233	6.942	71	346.231,703 291.034,233	72	346.231,132 291.027,312	6.945	72	346.231,132 291.027,312	73	346.230,185 291.015,832	11.51 9
73	346.230,185 291.015,832	74	346.228,99 291.001,334	14.54 7	74	346.228,99 291.001,334	75	346.226,61 290.971,665	29.76 4	75	346.226,61 290.971,665	76	346.226,079 290.965,052	6.634
76	346.226,079 290.965,052	77	346.224,842 290.949,636	15.46 6	77	346.224,842 290.949,636	78	346.223,63 290.934,527	15.15 8	78	346.223,63 290.934,527	79	346.222,562 290.921,213	13.35 7
79	346.222,562 290.921,213	80	346.222,025 290.914,521	6.714	80	346.222,025 290.914,521	81	346.221,486 290.907,804	6.739	81	346.221,486 290.907,804	82	346.220,858 290.899,981	7.848
82	346.220,858 290.899,981	83	346.220,315 290.893,21	6.793	83	346.220,315 290.893,21	84	346.219,769 290.886,413	6.819	84	346.219,769 290.886,413	85	346.219,222 290.879,589	6.846
85	346.219,222 290.879,589	86	346.218,672 290.872,739	6.872	86	346.218,672 290.872,739	87	346.217,567 290.858,961	13.82 2	87	346.217,567 290.858,961	88	346.216,452 290.845,063	13.94 3
88	346.216,452 290.845,063	89	346.214,761 290.823,994	21.13 7	89	346.214,761 290.823,994	90	346.214,284 290.818,04	5.973	90	346.214,284 290.818,04	91	346.213,138 290.803,76	14.32 6
91	346.213,138 290.803,76	92	346.212,561 290.796,571	7.212	92	346.212,561 290.796,571	93	346.210,966 290.776,694	19.94 1	93	346.210,966 290.776,694	94	346.210,38 290.769,381	7.336
94	346.210,38 290.769,381	95	346.209,291 290.755,813	13.61 2	95	346.209,291 290.755,813	96	346.208,1 290.740,971	14.89	96	346.208,1 290.740,971	97	346.207,26 290.730,502	10.50 3
97	346.207,26 290.730,502	98	346.206,352 290.719,178	11.36	98	346.206,352 290.719,178	99	346.205,744 290.711,608	7.594	99	346.205,744 290.711,608	100	346.205,134 290.704,002	7.63
100	346.205,134 290.704,002	101	346.204,394 290.694,783	9.249	101	346.204,394 290.694,783	102	346.203,536 290.684,088	10.72 9	102	346.203,536 290.684,088	103	346.202,643 290.672,956	11.16 8
103	346.202,643 290.672,956	104	346.201,726 290.662,906	10.09 2	104	346.201,726 290.662,906	105	346.200,696 290.651,61	11.34 3	105	346.200,696 290.651,61	106	346.199,487 290.638,359	13.30 6
106	346.199,487 290.638,359	107	346.198,252 290.624,827	13.58 8	107	346.198,252 290.624,827	108	346.196,608 290.606,806	18.09 6	108	346.196,608 290.606,806	109	346.194,816 290.587,16	19.72 8
109	346.194,816 290.587,16	110	346.193,608 290.573,914	13.30 1	110	346.193,608 290.573,914	111	346.192,67 290.563,64	10.31 7	111	346.192,67 290.563,64	112	346.191,904 290.555,239	8.436
112	346.191,904 290.555,239	113	346.188,792 290.521,129	34.25 2	113	346.188,792 290.521,129	114	346.185,603 290.486,171	35.10 3	114	346.185,603 290.486,171	115	346.183,979 290.468,366	17.87 9
115	346.183,979 290.468,366	116	346.182,334 290.450,336	18.10 5	116	346.182,334 290.450,336	117	346.179,826 290.422,846	27.60 4	117	346.179,826 290.422,846	118	346.178,122 290.404,163	18.76 1

Punct început	X / Y	Punct sfârşit	X / Y	Lungime segment	Punct început	X / Y	Punct sfârşit	X / Y	Lungime segment	Punct început	X / Y	Punct sfârşit	X / Y	Lungime segment
118	346.178,122 290.404,163	119	346.176,396 290.385,239	19.003	119	346.176,396 290.385,239	120	346.174,681 290.366,444	18.873	120	346.174,681 290.366,444	121	346.172,871 290.346,604	19.922
121	346.172,871 290.346,604	122	346.171,013 290.326,233	20.456	122	346.171,013 290.326,233	123	346.170,064 290.315,835	10.441	123	346.170,064 290.315,835	124	346.168,921 290.303,304	12.583
124	346.168,921 290.303,304	125	346.166,492 290.276,675	26.74	125	346.166,492 290.276,675	126	346.161,98 290.227,212	49.668	126	346.161,98 290.227,212	127	346.160,951 290.215,936	11.323
127	346.160,951 290.215,936	128	346.159,792 290.203,233	12.756	128	346.159,792 290.203,233	129	346.163,867 290.203,879	4.126	129	346.163,867 290.203,879	130	346.166,791 290.235,935	32.189
130	346.166,791 290.235,935	131	346.168,818 290.258,149	22.306	131	346.168,818 290.258,149	132	346.169,584 290.266,538	8.424	132	346.169,584 290.266,538	133	346.170,223 290.273,546	7.037
133	346.170,223 290.273,546	134	346.170,811 290.279,995	6.476	134	346.170,811 290.279,995	135	346.171,265 290.284,974	5.0	135	346.171,265 290.284,974	136	346.171,769 290.290,492	5.541
136	346.171,769 290.290,492	137	346.172,171 290.294,901	4.427	137	346.172,171 290.294,901	138	346.172,626 290.299,887	5.007	138	346.172,626 290.299,887	139	346.173,303 290.307,306	7.45
139	346.173,303 290.307,306	140	346.173,709 290.311,754	4.466	140	346.173,709 290.311,754	141	346.174,605 290.321,58	9.867	141	346.174,605 290.321,58	142	346.174,976 290.325,652	4.089
142	346.174,976 290.325,652	143	346.176,376 290.340,993	15.405	143	346.176,376 290.340,993	144	346.176,73 290.344,875	3.898	144	346.176,73 290.344,875	145	346.177,095 290.348,881	4.023
145	346.177,095 290.348,881	146	346.177,442 290.352,686	3.821	146	346.177,442 290.352,686	147	346.177,805 290.356,655	3.986	147	346.177,805 290.356,655	148	346.178,145 290.360,383	3.743
148	346.178,145 290.360,383	149	346.180,457 290.385,727	25.449	149	346.180,457 290.385,727	150	346.180,798 290.389,461	3.75	150	346.180,798 290.389,461	151	346.181,31 290.395,076	5.638
151	346.181,31 290.395,076	152	346.181,642 290.398,719	3.658	152	346.181,642 290.398,719	153	346.182,732 290.410,668	11.999	153	346.182,732 290.410,668	154	346.183,012 290.413,737	3.082
154	346.183,012 290.413,737	155	346.183,065 290.414,314	0.579	155	346.183,065 290.414,314	156	346.183,342 290.417,352	3.051	156	346.183,342 290.417,352	157	346.183,623 290.420,439	3.1
157	346.183,623 290.420,439	158	346.183,947 290.423,991	3.567	158	346.183,947 290.423,991	159	346.185,547 290.441,525	17.607	159	346.185,547 290.441,525	160	346.185,871 290.445,079	3.569
160	346.185,871 290.445,079	161	346.186,196 290.448,637	3.573	161	346.186,196 290.448,637	162	346.186,52 290.452,192	3.57	162	346.186,52 290.452,192	163	346.186,909 290.456,455	4.281
163	346.186,909 290.456,455	164	346.187,227 290.459,934	3.494	164	346.187,227 290.459,934	165	346.188,337 290.472,103	12.22	165	346.188,337 290.472,103	166	346.188,655 290.475,585	3.496
166	346.188,655 290.475,585	167	346.189,585 290.485,784	10.241	167	346.189,585 290.485,784	168	346.189,903 290.489,269	3.499	168	346.189,903 290.489,269	169	346.190,157 290.492,052	2.795
169	346.190,157 290.492,052	170	346.190,469 290.495,476	3.438	170	346.190,469 290.495,476	171	346.190,655 290.497,512	2.044	171	346.190,655 290.497,512	172	346.190,963 290.500,884	3.386
172	346.190,963 290.500,884	173	346.192,659 290.519,477	18.67	173	346.192,659 290.519,477	174	346.192,947 290.522,631	3.167	174	346.192,947 290.522,631	175	346.193,303 290.526,543	3.928
175	346.193,303 290.526,543	176	346.193,591 290.529,698	3.168	176	346.193,591 290.529,698	177	346.196,028 290.556,407	26.82	177	346.196,028 290.556,407	178	346.196,316 290.559,568	3.174
178	346.196,316 290.559,568	179	346.196,825 290.565,152	5.607	179	346.196,825 290.565,152	180	346.197,106 290.568,227	3.088	180	346.197,106 290.568,227	181	346.199,556 290.595,086	26.971
181	346.199,556 290.595,086	182	346.199,837 290.598,166	3.093	182	346.199,837 290.598,166	183	346.201,082 290.611,807	13.698	183	346.201,082 290.611,807	184	346.201,348 290.614,722	2.927
184	346.201,348 290.614,722	185	346.202,954 290.632,336	17.687	185	346.202,954 290.632,336	186	346.203,22 290.635,255	2.931	186	346.203,22 290.635,255	187	346.205,422 290.659,378	24.223
187	346.205,422 290.659,378	188	346.205,664 290.662,031	2.664	188	346.205,664 290.662,031	189	346.206,629 290.672,614	10.627	189	346.206,629 290.672,614	190	346.206,901 290.676,004	3.401
190	346.206,901 290.676,004	191	346.207,114 290.678,659	2.664	191	346.207,114 290.678,659	192	346.207,6 290.684,719	6.079	192	346.207,6 290.684,719	193	346.207,813 290.687,375	2.665
193	346.207,813 290.687,375	194	346.208,669 290.698,034	10.693	194	346.208,669 290.698,034	195	346.208,871 290.700,559	2.533	195	346.208,871 290.700,559	196	346.210,45 290.720,244	19.748
196	346.210,45 290.720,244	197	346.210,635 290.722,549	2.312	197	346.210,635 290.722,549	198	346.211,469 290.732,944	10.428	198	346.211,469 290.732,944	199	346.211,644 290.735,123	2.186
199	346.211,644 290.735,123	200	346.213,139 290.753,755	18.692	200	346.213,139 290.753,755	201	346.213,297 290.755,729	1.98	201	346.213,297 290.755,729	202	346.214,734 290.773,631	17.96
202	346.214,734 290.773,631	203	346.214,876 290.775,407	1.782	203	346.214,876 290.775,407	204	346.215,589 290.784,295	8.917	204	346.215,589 290.784,295	205	346.215,723 290.785,965	1.675
205	346.215,723 290.785,965	206	346.216,969 290.801,487	15.572	206	346.216,969 290.801,487	207	346.217,103 290.803,158	1.676	207	346.217,103 290.803,158	208	346.217,601 290.809,371	6.233
208	346.217,601 290.809,371	209	346.217,735 290.811,042	1.676	209	346.217,735 290.811,042	210	346.219,878 290.837,742	26.786	210	346.219,878 290.837,742	211	346.220,012 290.839,415	1.678
211	346.220,012 290.839,415	212	346.220,044 290.839,815	0.401	212	346.220,044 290.839,815	213	346.220,177 290.841,468	1.658	213	346.220,177 290.841,468	214	346.221,298 290.855,451	14.028
214	346.221,298 290.855,451	215	346.221,431 290.857,105	1.659	215	346.221,431 290.857,105	216	346.221,939 290.863,432	6.347	216	346.221,939 290.863,432	217	346.222,065 290.865,007	1.58

Punct început	X / Y	Punct sfârșit	X / Y	Lungime segment	Punct început	X / Y	Punct sfârșit	X / Y	Lungime segment	Punct început	X / Y	Punct sfârșit	X / Y	Lungime segment
217	346.222,065 290.865,007	218	346.223,22 290.879,403	14.44 2	218	346.223,22 290.879,403	219	346.223,334 290.880,818	1.42	219	346.223,334 290.880,818	220	346.224,216 290.891,817	11.03 4
220	346.224,216 290.891,817	221	346.224,33 290.893,234	1.422	221	346.224,33 290.893,234	222	346.226,261 290.917,307	24.15	222	346.226,261 290.917,307	223	346.226,375 290.918,726	1.424
223	346.226,375 290.918,726	224	346.227,271 290.929,894	11.20 4	224	346.227,271 290.929,894	225	346.227,375 290.931,186	1.296	225	346.227,375 290.931,186	226	346.228,237 290.941,928	10.77 7
226	346.228,237 290.941,928	227	346.228,341 290.943,221	1.297	227	346.228,341 290.943,221	228	346.228,873 290.949,858	6.658	228	346.228,873 290.949,858	229	346.228,977 290.951,151	1.297
229	346.228,977 290.951,151	230	346.231,067 290.977,206	26.13 9	230	346.231,067 290.977,206	231	346.231,149 290.978,226	1.023	231	346.231,149 290.978,226	232	346.232,612 290.996,462	18.29 5
232	346.232,612 290.996,462	233	346.232,679 290.997,291	0.832	233	346.232,679 290.997,291	234	346.232,977 291.001,01	3.731	234	346.232,977 291.001,01	235	346.234,019 291.013,646	12.67 9
235	346.234,019 291.013,646	236	346.234,073 291.014,303	0.659	236	346.234,073 291.014,303	237	346.235,344 291.029,717	15.46 6	237	346.235,344 291.029,717	238	346.235,385 291.030,214	0.499
238	346.235,385 291.030,214	239	346.236,803 291.047,409	17.25 3	239	346.236,803 291.047,409	240	346.236,844 291.047,907	0.5	240	346.236,844 291.047,907	241	346.237,599 291.057,065	9.189
241	346.237,599 291.057,065	242	346.237,64 291.057,563	0.5	242	346.237,64 291.057,563	243	346.238,289 291.065,438	7.902	243	346.238,289 291.065,438	244	346.238,33 291.065,935	0.499
244	346.238,33 291.065,935	245	346.239,352 291.078,324	12.43 1	245	346.239,352 291.078,324	246	346.239,393 291.078,822	0.5	246	346.239,393 291.078,822	247	346.240,136 291.087,832	9.041
247	346.240,136 291.087,832	248	346.240,177 291.088,331	0.501	248	346.240,177 291.088,331	249	346.242,255 291.113,541	25.29 5	249	346.242,255 291.113,541	250	346.242,296 291.114,04	0.501
250	346.242,296 291.114,04	251	346.243,266 291.125,8	11.8	251	346.243,266 291.125,8	252	346.243,307 291.126,299	0.501	252	346.243,307 291.126,299	253	346.244,132 291.136,298	10.03 3
253	346.244,132 291.136,298	254	346.244,165 291.136,692	0.395	254	346.244,165 291.136,692	255	346.244,698 291.143,165	6.495	255	346.244,698 291.143,165	256	346.244,731 291.143,56	0.396
256	346.244,731 291.143,56	257	346.244,898 291.145,589	2.036	257	346.244,898 291.145,589	258	346.244,931 291.145,984	0.396	258	346.244,931 291.145,984	259	346.246,231 291.161,757	15.82 6
259	346.246,231 291.161,757	260	346.246,264 291.162,152	0.396	260	346.246,264 291.162,152	261	346.246,751 291.168,061	5.929	261	346.246,751 291.168,061	262	346.246,784 291.168,456	0.396
262	346.246,784 291.168,456	263	346.250,06 291.208,201	39.88	263	346.250,06 291.208,201	264	346.250,093 291.208,597	0.397	264	346.250,093 291.208,597	265	346.250,774 291.216,853	8.284
265	346.250,774 291.216,853	266	346.250,8 291.217,163	0.311	266	346.250,8 291.217,163	267	346.252,004 291.231,776	14.66 3	267	346.252,004 291.231,776	268	346.252,03 291.232,086	0.311
268	346.252,03 291.232,086	269	346.253,343 291.248,007	15.97 5	269	346.253,343 291.248,007	270	346.253,369 291.248,318	0.312	270	346.253,369 291.248,318	271	346.254,002 291.256,006	7.714
271	346.254,002 291.256,006	272	346.254,028 291.256,316	0.311	272	346.254,028 291.256,316	273	346.254,337 291.260,067	3.764	273	346.254,337 291.260,067	274	346.254,363 291.260,378	0.312
274	346.254,363 291.260,378	275	346.255,811 291.277,946	17.62 8	275	346.255,811 291.277,946	276	346.255,837 291.278,257	0.312	276	346.255,837 291.278,257	277	346.257,689 291.300,722	22.54 1
277	346.257,689 291.300,722	278	346.257,715 291.301,033	0.312	278	346.257,715 291.301,033	279	346.259,703 291.325,151	24.2	279	346.259,703 291.325,151	280	346.259,729 291.325,462	0.312
280	346.259,729 291.325,462	281	346.260,617 291.336,235	10.81	281	346.260,617 291.336,235	282	346.260,643 291.336,546	0.312	282	346.260,643 291.336,546	283	346.261,289 291.344,388	7.869
283	346.261,289 291.344,388	284	346.261,308 291.344,618	0.231	284	346.261,308 291.344,618	285	346.262,824 291.362,995	18.43 9	285	346.262,824 291.362,995	286	346.262,843 291.363,226	0.232
286	346.262,843 291.363,226	287	346.263,793 291.374,751	11.56 4	287	346.263,793 291.374,751	288	346.263,802 291.374,864	0.113	288	346.263,802 291.374,864	289	346.264,717 291.385,958	11.13 2
289	346.264,717 291.385,958	290	346.266,065 291.402,305	16.40 2	290	346.266,065 291.402,305	291	346.267,19 291.415,951	13.69 2	291	346.267,19 291.415,951	1	346.263,138 291.415,486	4.079

\*\* Lungimile segmentelor sunt determinate în planul de proiecție Stereo 70 și sunt rotunjite la 1 milimetru.

\*\*\* Distanța dintre puncte este formată din segmente cumulate ce sunt mai mici decât valoarea 1 milimetru.



**DATE DESPRE IMOBILUL NR. 10777**

Oficiul de Cadastru și Publicitate Imobiliară DOLJ  
Biroul de Cadastru și Publicitate Imobiliară Craiova

**A. Partea I. Descrierea imobilului**

TEREN Extravilan

Adresa: Jud. Dolj, De 972

Nr. Crt	Nr cadastral Nr. topografic	Suprafața* (mp)	Observații / Referințe
A1		4.403	Sector cadastral:23 Teren neimprejmuit;

**B. Partea II. Proprietari și acte**

Inscrieri privitoare la dreptul de proprietate și alte drepturi reale		Referințe
/		
Act Normativ nr. Legea 7, din 13/03/1996 emis de PARLAMENTUL ROMÂNIEI;		
B1	Inscrierea provizorie, drept de PROPRIETATE, dobandit prin Lege, cota actuala 1/1, cota initiala 1/1	A1
1) NEIDENTIFICAT NEIDENTIFICAT, CIF:0000000000000, LIPSA CNP		

**C. Partea III. SARCINI .**


Inscrieri privind dezmembramintele dreptului de proprietate, drepturi reale de garanție și sarcini	Referințe
NU SUNT	

## Anexa Nr. 1 La Partea I

## Teren

Nr cadastral	Suprafața (mp)*	Observații / Referințe
	4.403	

\* Suprafața este determinată în planul de proiecție Stereo 70.



## Date referitoare la teren

Crt	Categorie folosință	Intravilan	Suprafața (mp)	Tarla	Parcelă	Nr. topo	Observații / Referințe
1	drum	NU	4.403	De 972	-	-	

## Lungime Segmente

1) Valorile lungimilor segmentelor sunt obținute din proiecție în plan.

Punct început	X / Y	Punct sfârșit	X / Y	Lungime segment	Punct început	X / Y	Punct sfârșit	X / Y	Lungime segment	Punct început	X / Y	Punct sfârșit	X / Y	Lungime segment
1	346.878,185 291.409,596	2	346.877,821 291.409,586	0.364	2	346.877,821 291.409,586	3	346.877,152 291.397,257	12.347	3	346.877,152 291.397,257	4	346.876,264 291.380,906	16.375
4	346.876,264 291.380,906	5	346.875,661 291.369,809	11.113	5	346.875,661 291.369,809	6	346.875,655 291.369,696	0.113	6	346.875,655 291.369,696	7	346.875,029 291.358,167	11.546
7	346.875,029 291.358,167	8	346.875,017 291.357,937	0.23	8	346.875,017 291.357,937	9	346.874,019 291.339,555	18.409	9	346.874,019 291.339,555	10	346.874,007 291.339,326	0.229
10	346.874,007 291.339,326	11	346.873,581 291.331,482	7.856	11	346.873,581 291.331,482	12	346.873,564 291.331,17	0.312	12	346.873,564 291.331,17	13	346.872,979 291.320,395	10.791
13	346.872,979 291.320,395	14	346.872,962 291.320,084	0.311	14	346.872,962 291.320,084	15	346.871,652 291.295,96	24.16	15	346.871,652 291.295,96	16	346.871,635 291.295,649	0.311
16	346.871,635 291.295,649	17	346.870,416 291.273,179	22.503	17	346.870,416 291.273,179	18	346.870,399 291.272,868	0.311	18	346.870,399 291.272,868	19	346.869,445 291.255,295	17.599



Punct început	X / Y	Punct sfârșit	X / Y	Lungime segment	Punct început	X / Y	Punct sfârșit	X / Y	Lungime segment	Punct început	X / Y	Punct sfârșit	X / Y	Lungime segment
19	346.869,445 291.255,295	20	346.869,428 291.254,985	0.31	20	346.869,428 291.254,985	21	346.869,224 291.251,233	3.758	21	346.869,224 291.251,233	22	346.869,207 291.250,923	0.31
22	346.869,207 291.250,923	23	346.868,79 291.243,233	7.701	23	346.868,79 291.243,233	24	346.868,773 291.242,923	0.31	24	346.868,773 291.242,923	25	346.867,908 291.226,997	15.949
25	346.867,908 291.226,997	26	346.867,891 291.226,687	0.31	26	346.867,891 291.226,687	27	346.867,098 291.212,071	14.637	27	346.867,098 291.212,071	28	346.867,081 291.211,761	0.31
28	346.867,081 291.211,761	29	346.866,632 291.203,502	8.271	29	346.866,632 291.203,502	30	346.866,611 291.203,107	0.396	30	346.866,611 291.203,107	31	346.864,453 291.163,352	39.814
31	346.864,453 291.163,352	32	346.864,432 291.162,958	0.395	32	346.864,432 291.162,958	33	346.864,11 291.157,047	5.92	33	346.864,11 291.157,047	34	346.864,089 291.156,652	0.396
34	346.864,089 291.156,652	35	346.863,232 291.140,875	15.8	35	346.863,232 291.140,875	36	346.863,211 291.140,481	0.395	36	346.863,211 291.140,481	37	346.863,101 291.138,45	2.034
37	346.863,101 291.138,45	38	346.863,08 291.138,056	0.395	38	346.863,08 291.138,056	39	346.862,728 291.131,581	6.485	39	346.862,728 291.131,581	40	346.862,707 291.131,187	0.395
40	346.862,707 291.131,187	41	346.862,164 291.121,185	10.017	41	346.862,164 291.121,185	42	346.862,137 291.120,687	0.499	42	346.862,137 291.120,687	43	346.861,498 291.108,923	11.781
43	346.861,498 291.108,923	44	346.861,471 291.108,425	0.499	44	346.861,471 291.108,425	45	346.860,102 291.083,208	25.254	45	346.860,102 291.083,208	46	346.860,075 291.082,711	0.498
46	346.860,075 291.082,711	47	346.859,586 291.073,698	9.026	47	346.859,586 291.073,698	48	346.859,559 291.073,2	0.499	48	346.859,559 291.073,2	49	346.858,886 291.060,808	12.41
49	346.858,886 291.060,808	50	346.858,859 291.060,311	0.498	50	346.858,859 291.060,311	51	346.858,431 291.052,434	7.889	51	346.858,431 291.052,434	52	346.858,404 291.051,937	0.498
52	346.858,404 291.051,937	53	346.857,907 291.042,775	9.175	53	346.857,907 291.042,775	54	346.857,88 291.042,278	0.498	54	346.857,88 291.042,278	55	346.856,946 291.025,078	17.225
55	346.856,946 291.025,078	56	346.856,919 291.024,582	0.497	56	346.856,919 291.024,582	57	346.856,083 291.009,164	15.441	57	346.856,083 291.009,164	58	346.856,047 291.008,507	0.658
58	346.856,047 291.008,507	59	346.855,158 290.992,148	16.383	59	346.855,158 290.992,148	60	346.855,113 290.991,319	0.83	60	346.855,113 290.991,319	61	346.854,123 290.973,079	18.267
61	346.854,123 290.973,079	62	346.854,068 290.972,059	1.021	62	346.854,068 290.972,059	63	346.852,653 290.945,997	26.1	63	346.852,653 290.945,997	64	346.852,583 290.944,705	1.294
64	346.852,583 290.944,705	65	346.852,222 290.938,066	6.649	65	346.852,222 290.938,066	66	346.852,152 290.936,773	1.295	66	346.852,152 290.936,773	67	346.851,569 290.926,028	10.761
67	346.851,569 290.926,028	68	346.851,499 290.924,737	1.293	68	346.851,499 290.924,737	69	346.850,892 290.913,565	11.188	69	346.850,892 290.913,565	70	346.850,815 290.912,148	1.419
70	346.850,815 290.912,148	71	346.849,508 290.888,068	24.115	71	346.849,508 290.888,068	72	346.849,431 290.886,652	1.418	72	346.849,431 290.886,652	73	346.848,834 290.875,65	11.018
73	346.848,834 290.875,65	74	346.848,757 290.874,234	1.418	74	346.848,757 290.874,234	75	346.847,975 290.859,835	14.42	75	346.847,975 290.859,835	76	346.847,89 290.858,261	1.576
76	346.847,89 290.858,261	77	346.847,546 290.851,931	6.339	77	346.847,546 290.851,931	78	346.847,456 290.850,278	1.655	78	346.847,456 290.850,278	79	346.846,697 290.836,291	14.008
79	346.846,697 290.836,291	80	346.846,607 290.834,639	1.654	80	346.846,607 290.834,639	81	346.846,585 290.834,238	0.402	81	346.846,585 290.834,238	82	346.846,495 290.832,565	1.675
82	346.846,495 290.832,565	83	346.845,045 290.805,859	26.745	83	346.845,045 290.805,859	84	346.844,954 290.804,188	1.673	84	346.844,954 290.804,188	85	346.844,617 290.797,973	6.224
85	346.844,617 290.797,973	86	346.844,526 290.796,302	1.673	86	346.844,526 290.796,302	87	346.843,684 290.780,776	15.549	87	346.843,684 290.780,776	88	346.843,593 290.779,107	1.671
88	346.843,593 290.779,107	89	346.843,11 290.770,215	8.905	89	346.843,11 290.770,215	90	346.843,013 290.768,44	1.778	90	346.843,013 290.768,44	91	346.842,041 290.750,534	17.932
91	346.842,041 290.750,534	92	346.841,934 290.748,56	1.977	92	346.841,934 290.748,56	93	346.840,922 290.729,923	18.664	93	346.840,922 290.729,923	94	346.840,804 290.727,744	2.182
94	346.840,804 290.727,744	95	346.840,239 290.717,346	10.413	95	346.840,239 290.717,346	96	346.840,114 290.715,041	2.308	96	346.840,114 290.715,041	97	346.839,045 290.695,352	19.718
97	346.839,045 290.695,352	98	346.838,908 290.692,827	2.529	98	346.838,908 290.692,827	99	346.838,329 290.682,165	10.678	99	346.838,329 290.682,165	100	346.838,185 290.679,509	2.66
100	346.838,185 290.679,509	101	346.837,856 290.673,448	6.07	101	346.837,856 290.673,448	102	346.837,712 290.670,792	2.66	102	346.837,712 290.670,792	103	346.836,953 290.656,815	13.998
103	346.836,953 290.656,815	104	346.836,809 290.654,162	2.657	104	346.836,809 290.654,162	105	346.835,499 290.630,031	24.167	105	346.835,499 290.630,031	106	346.835,341 290.627,111	2.924
106	346.835,341 290.627,111	107	346.834,384 290.609,492	17.645	107	346.834,384 290.609,492	108	346.834,226 290.606,576	2.92	108	346.834,226 290.606,576	109	346.833,485 290.592,93	13.666
109	346.833,485 290.592,93	110	346.833,318 290.589,85	3.085	110	346.833,318 290.589,85	111	346.831,859 290.562,982	26.908	111	346.831,859 290.562,982	112	346.831,692 290.559,907	3.08
112	346.831,692 290.559,907	113	346.831,389 290.554,32	5.595	113	346.831,389 290.554,32	114	346.831,217 290.551,159	3.166	114	346.831,217 290.551,159	115	346.829,766 290.524,442	26.756
115	346.829,766 290.524,442	116	346.829,595 290.521,286	3.161	116	346.829,595 290.521,286	117	346.829,383 290.517,373	3.919	117	346.829,383 290.517,373	118	346.829,212 290.514,218	3.16

Punct început	X / Y	Punct sfârșit	X / Y	Lungime segment	Punct început	X / Y	Punct sfârșit	X / Y	Lungime segment	Punct început	X / Y	Punct sfârșit	X / Y	Lungime segment
118	346.829,212 290.514,218	119	346.828,202 290.495,619	18.626	119	346.828,202 290.495,619	120	346.828,019 290.492,246	3.378	120	346.828,019 290.492,246	121	346.827,908 290.490,209	2.04
121	346.827,908 290.490,209	122	346.827,722 290.486,785	3.429	122	346.827,722 290.486,785	123	346.827,571 290.484,0	2.789	123	346.827,571 290.484,0	124	346.827,382 290.480,515	3.49
124	346.827,382 290.480,515	125	346.826,828 290.470,312	10.218	125	346.826,828 290.470,312	126	346.826,639 290.466,829	3.488	126	346.826,639 290.466,829	127	346.825,978 290.454,656	12.191
127	346.825,978 290.454,656	128	346.825,789 290.451,177	3.484	128	346.825,789 290.451,177	129	346.825,558 290.446,912	4.271	129	346.825,558 290.446,912	130	346.825,365 290.443,356	3.561
130	346.825,365 290.443,356	131	346.825,172 290.439,797	3.564	131	346.825,172 290.439,797	132	346.824,979 290.436,242	3.56	132	346.824,979 290.436,242	133	346.824,026 290.418,702	17.566
133	346.824,026 290.418,702	134	346.823,833 290.415,15	3.557	134	346.823,833 290.415,15	135	346.823,665 290.412,061	3.094	135	346.823,665 290.412,061	136	346.823,5 290.409,022	3.043
136	346.823,5 290.409,022	137	346.823,469 290.408,445	0.578	137	346.823,469 290.408,445	138	346.823,303 290.405,376	3.073	138	346.823,303 290.405,376	139	346.822,654 290.393,422	11.972
139	346.822,654 290.393,422	140	346.822,456 290.389,779	3.648	140	346.822,456 290.389,779	141	346.822,151 290.384,162	5.625	141	346.822,151 290.384,162	142	346.821,948 290.380,427	3.741
142	346.821,948 290.380,427	143	346.820,572 290.355,075	25.389	143	346.820,572 290.355,075	144	346.820,37 290.351,346	3.734	144	346.820,37 290.351,346	145	346.820,154 290.347,375	3.977
145	346.820,154 290.347,375	146	346.819,947 290.343,57	3.811	146	346.819,947 290.343,57	147	346.819,73 290.339,562	4.014	147	346.819,73 290.339,562	148	346.819,519 290.335,679	3.889
148	346.819,519 290.335,679	149	346.818,686 290.320,333	15.369	149	346.818,686 290.320,333	150	346.818,465 290.316,261	4.078	150	346.818,465 290.316,261	151	346.818,143 290.310,334	5.936
151	346.818,143 290.310,334	152	346.822,176 290.310,833	4.064	152	346.822,176 290.310,833	153	346.824,762 290.358,459	47.696	153	346.824,762 290.358,459	154	346.825,233 290.367,15	8.704
154	346.825,233 290.367,15	155	346.826,132 290.383,702	16.576	155	346.826,132 290.383,702	156	346.826,428 290.389,151	5.457	156	346.826,428 290.389,151	157	346.827,316 290.405,515	16.388
157	346.827,316 290.405,515	158	346.827,76 290.413,693	8.19	158	346.827,76 290.413,693	159	346.828,192 290.421,642	7.961	159	346.828,192 290.421,642	160	346.828,636 290.429,816	8.186
160	346.828,636 290.429,816	161	346.829,263 290.441,365	11.566	161	346.829,263 290.441,365	162	346.829,795 290.451,165	9.814	162	346.829,795 290.451,165	163	346.831,124 290.475,649	24.52
163	346.831,124 290.475,649	164	346.832,009 290.491,96	16.335	164	346.832,009 290.491,96	165	346.833,337 290.516,408	24.484	165	346.833,337 290.516,408	166	346.833,779 290.524,552	8.156
166	346.833,779 290.524,552	167	346.834,509 290.537,993	13.461	167	346.834,509 290.537,993	168	346.835,18 290.550,361	12.386	168	346.835,18 290.550,361	169	346.836,063 290.566,627	16.29
169	346.836,063 290.566,627	170	346.837,828 290.599,128	32.549	170	346.837,828 290.599,128	171	346.838,941 290.619,645	20.547	171	346.838,941 290.619,645	172	346.839,449 290.629,002	9.371
172	346.839,449 290.629,002	173	346.840,154 290.641,977	12.994	173	346.840,154 290.641,977	174	346.840,668 290.651,45	9.487	174	346.840,668 290.651,45	175	346.841,28 290.662,722	11.289
175	346.841,28 290.662,722	176	346.841,752 290.671,412	8.703	176	346.841,752 290.671,412	177	346.843,253 290.699,053	27.682	177	346.843,253 290.699,053	178	346.843,606 290.705,558	6.515
178	346.843,606 290.705,558	179	346.844,216 290.716,797	11.256	179	346.844,216 290.716,797	180	346.844,8 290.727,556	10.775	180	346.844,8 290.727,556	181	346.846,038 290.750,356	22.834
181	346.846,038 290.750,356	182	346.846,857 290.765,444	15.11	182	346.846,857 290.765,444	183	346.848,024 290.786,943	21.531	183	346.848,024 290.786,943	184	346.849,047 290.805,792	18.877
184	346.849,047 290.805,792	185	346.849,564 290.815,306	9.528	185	346.849,564 290.815,306	186	346.850,001 290.823,361	8.067	186	346.850,001 290.823,361	187	346.850,325 290.829,317	5.965
187	346.850,325 290.829,317	188	346.852,159 290.863,114	33.847	188	346.852,159 290.863,114	189	346.854,551 290.907,159	44.11	189	346.854,551 290.907,159	190	346.854,769 290.911,173	4.02
190	346.854,769 290.911,173	191	346.855,501 290.924,657	13.504	191	346.855,501 290.924,657	192	346.857,677 290.964,746	40.148	192	346.857,677 290.964,746	193	346.858,594 290.981,63	16.909
193	346.858,594 290.981,63	194	346.858,847 290.986,298	4.675	194	346.858,847 290.986,298	195	346.859,814 291.004,113	17.841	195	346.859,814 291.004,113	196	346.860,41 291.015,094	10.997
196	346.860,41 291.015,094	197	346.860,844 291.023,09	8.008	197	346.860,844 291.023,09	198	346.861,712 291.039,075	16.009	198	346.861,712 291.039,075	199	346.861,877 291.042,111	3.04
199	346.861,877 291.042,111	200	346.862,744 291.058,086	15.999	200	346.862,744 291.058,086	201	346.863,022 291.063,195	5.117	201	346.863,022 291.063,195	202	346.863,125 291.065,09	1.898
202	346.863,125 291.065,09	203	346.863,575 291.073,388	8.31	203	346.863,575 291.073,388	204	346.864,194 291.084,778	11.407	204	346.864,194 291.084,778	205	346.864,904 291.097,858	13.099
205	346.864,904 291.097,858	206	346.865,242 291.104,084	6.235	206	346.865,242 291.104,084	207	346.869,785 291.187,775	83.814	207	346.869,785 291.187,775	208	346.871,84 291.225,619	37.9
208	346.871,84 291.225,619	209	346.872,271 291.233,554	7.947	209	346.872,271 291.233,554	210	346.872,701 291.241,487	7.945	210	346.872,701 291.241,487	211	346.873,562 291.257,346	15.882
211	346.873,562 291.257,346	212	346.873,993 291.265,272	7.938	212	346.873,993 291.265,272	213	346.874,656 291.277,49	12.236	213	346.874,656 291.277,49	214	346.875,322 291.289,766	12.294
214	346.875,322 291.289,766	215	346.875,941 291.301,156	11.407	215	346.875,941 291.301,156	216	346.876,8 291.316,98	15.847	216	346.876,8 291.316,98	217	346.877,151 291.323,447	6.477

Punct început	X / Y	Punct sfârșit	X / Y	Lungime segment	Punct început	X / Y	Punct sfârșit	X / Y	Lungime segment	Punct început	X / Y	Punct sfârșit	X / Y	Lungime segment
217	346.877,151 291.323,447	218	346.877,743 291.334,358	10.927	218	346.877,743 291.334,358	219	346.878,172 291.342,263	7.917	219	346.878,172 291.342,263	220	346.878,601 291.350,164	7.913
220	346.878,601 291.350,164	221	346.879,03 291.358,064	7.912	221	346.879,03 291.358,064	222	346.879,352 291.363,997	5.942	222	346.879,352 291.363,997	223	346.879,781 291.371,892	7.907
223	346.879,781 291.371,892	224	346.879,964 291.375,273	3.386	224	346.879,964 291.375,273	225	346.880,393 291.383,165	7.904	225	346.880,393 291.383,165	226	346.880,867 291.391,892	8.74
226	346.880,867 291.391,892	227	346.881,833 291.409,69	17.824	227	346.881,833 291.409,69	1	346.878,185 291.409,596	3.649					

\*\* Lungimile segmentelor sunt determinate în planul de proiecție Stereo 70 și sunt rotunjite la 1 milimetru.

\*\*\* Distanța dintre puncte este formată din segmente cumulate ce sunt mai mici decât valoarea 1 milimetru.



**DATE DESPRE IMOBILUL NR. 10778**

Oficiul de Cadastru și Publicitate Imobiliară DOLJ  
Biroul de Cadastru și Publicitate Imobiliară Craiova

**A. Partea I. Descrierea imobilului**

TEREN Necunoscut

Adresa: Loc. Cetate, Jud. Dolj, De 941 partial

Nr. Crt	Nr cadastral Nr. topografic	Suprafața* (mp)	Observații / Referințe
A1		4.472	Sector cadastral:23 Teren neimprejmuit;

**B. Partea II. Proprietari și acte**

Inscrieri privitoare la dreptul de proprietate și alte drepturi reale		Referințe
/		
Act Normativ nr. Legea 7, din 13/03/1996 emis de PARLAMENTUL ROMÂNIEI;		
B1	Inscrierea provizorie, drept de PROPRIETATE, dobandit prin Lege, cota actuala 1/1, cota initiala 1/1	A1
1) NEIDENTIFICAT NEIDENTIFICAT, CIF:0000000000000, LIPSA CNP		

**C. Partea III. SARCINI .**

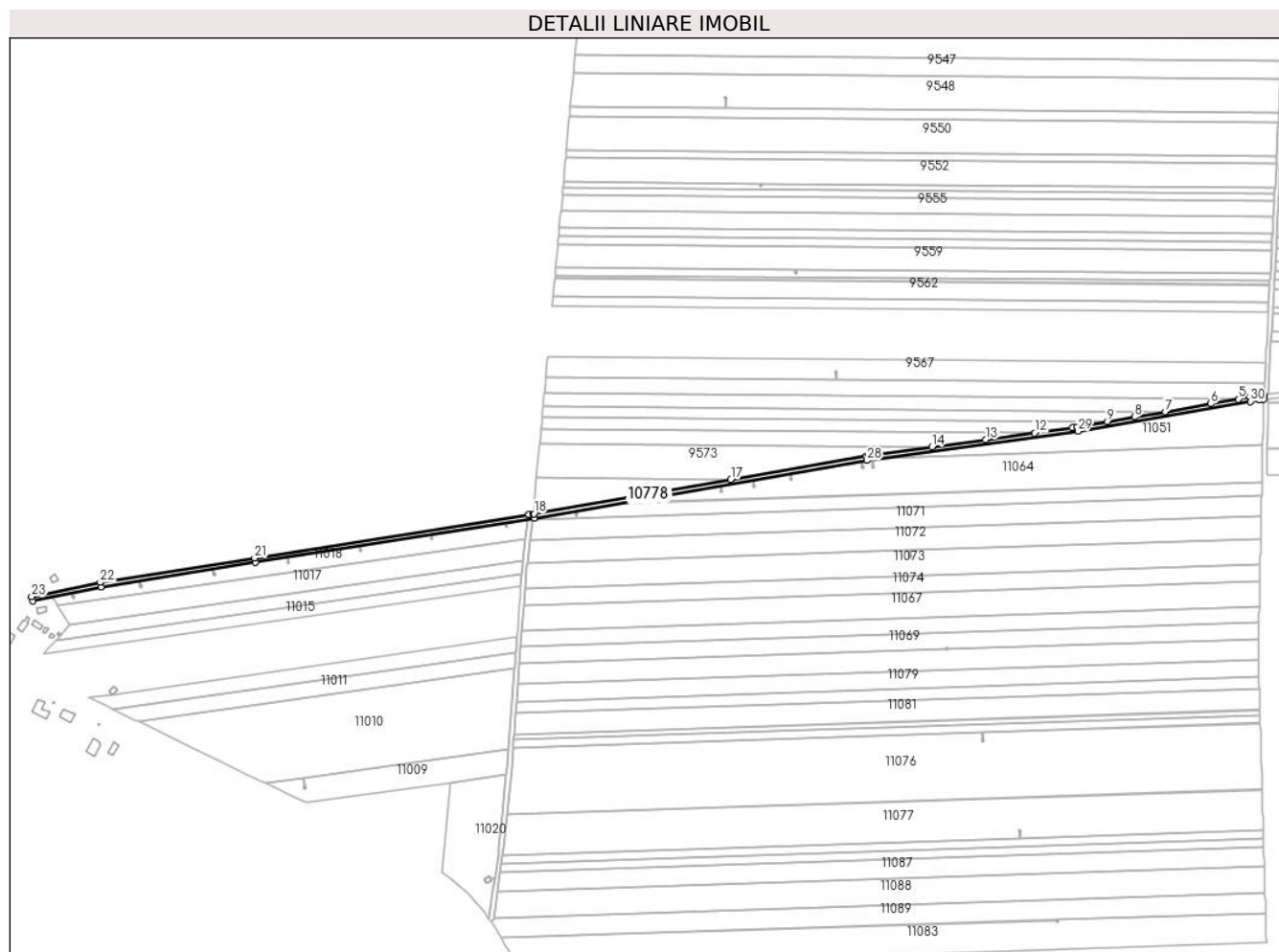
Inscrieri privind dezmembramintele dreptului de proprietate, drepturi reale de garanție și sarcini	Referințe
NU SUNT	

## Anexa Nr. 1 La Partea I

## Teren

Nr cadastral	Suprafața (mp)*	Observații / Referințe
	4.472	

\* Suprafața este determinată în planul de proiecție Stereo 70.



## Date referitoare la teren

Crt	Categorie folosință	Intravilan	Suprafața (mp)	Tarla	Parcelă	Nr. topo	Observații / Referințe
1	drum	DA	76	De 941 partial	-	-	
2	drum	NU	4.396	De 941 partial	-	-	

## Lungime Segmente

1) Valorile lungimilor segmentelor sunt obținute din proiecție în plan.

Punct început	X / Y	Punct sfârșit	X / Y	Lungime segment (** (m))
1	346.817,99 290.306,284	2	346.818,143 290.310,334	4.053
3	346.813,603 290.309,772	4	346.805,508 290.308,395	8.211
5	346.795,261 290.306,618	6	346.770,758 290.302,37	24.869
7	346.729,876 290.295,282	8	346.702,408 290.290,52	27.878

Punct început	X / Y	Punct sfârșit	X / Y	Lungime segment (** (m))
2	346.818,143 290.310,334	3	346.813,603 290.309,772	4.575
4	346.805,508 290.308,395	5	346.795,261 290.306,618	10.4
6	346.770,758 290.302,37	7	346.729,876 290.295,282	41.492
8	346.702,408 290.290,52	9	346.678,113 290.286,308	24.657

Punct început	X / Y	Punct sfârșit	X / Y	Lungime segment (** (m)
9	346.678,113 290.286,308	10	346.650,918 290.281,593	27.601
11	346.646,948 290.281,044	12	346.612,923 290.276,341	34.348
13	346.568,864 290.270,252	14	346.520,984 290.263,634	48.335
15	346.463,672 290.255,713	16	346.462,138 290.255,501	1.549
17	346.340,796 290.234,497	18	346.164,348 290.203,955	179.072
19	346.163,867 290.203,879	20	346.159,792 290.203,233	4.126
21	345.914,18 290.164,33	22	345.775,83 290.142,45	140.069
23	345.714,383 290.129,566	24	345.715,393 290.125,69	4.005
25	345.776,553 290.138,515	26	345.914,805 290.160,379	139.97
27	346.165,002 290.200,009	28	346.462,753 290.251,548	302.179
29	346.651,533 290.277,64	30	346.806,192 290.304,454	156.966
31	346.814,095 290.305,802	1	346.817,99 290.306,284	3.925

Punct început	X / Y	Punct sfârșit	X / Y	Lungime segment (** (m)
10	346.650,918 290.281,593	11	346.646,948 290.281,044	4.008
12	346.612,923 290.276,341	13	346.568,864 290.270,252	44.478
14	346.520,984 290.263,634	15	346.463,672 290.255,713	57.857
16	346.462,138 290.255,501	17	346.340,796 290.234,497	123.146
18	346.164,348 290.203,955	19	346.163,867 290.203,879	0.487
20	346.159,792 290.203,233	21	345.914,18 290.164,33	248.674
22	345.775,83 290.142,45	23	345.714,383 290.129,566	62.783
24	345.715,393 290.125,69	25	345.776,553 290.138,515	62.49
26	345.914,805 290.160,379	27	346.165,002 290.200,009	253.316
28	346.462,753 290.251,548	29	346.651,533 290.277,64	190.575
30	346.806,192 290.304,454	31	346.814,095 290.305,802	8.017

\*\* Lungimile segmentelor sunt determinate în planul de proiecție Stereo 70 și sunt rotunjite la 1 milimetru.

\*\*\* Distanța dintre puncte este formată din segmente cumulate ce sunt mai mici decât valoarea 1 milimetru.





**DATE DESPRE IMOBILUL NR. 10812**

Oficiul de Cadastru și Publicitate Imobiliară DOLJ  
Biroul de Cadastru și Publicitate Imobiliară Craiova

**A. Partea I. Descrierea imobilului**

TEREN Extravilan

Adresa: Jud. Dolj, T 116, P 76/1

Nr. Crt	Nr cadastral Nr. topografic	Suprafața* (mp)	Observații / Referințe
A1		2.792	Sector cadastral:23 Teren neimprejmuit;

**B. Partea II. Proprietari și acte**

Inscrieri privitoare la dreptul de proprietate și alte drepturi reale		Referințe
/		
Act Normativ nr. Legea 7, din 13/03/1996 emis de PARLAMENTUL ROMÂNIEI (art. 13 alin. 15);		
B1	Inscrierea provizorie, drept de PROPRIETATE, dobandit prin Lege, cota actuala 1/1, cota initiala 1/1	A1
1) NEIDENTIFICAT NEIDENTIFICAT, CIF:0000000000000, LIPSA CNP		

**C. Partea III. SARCINI .**

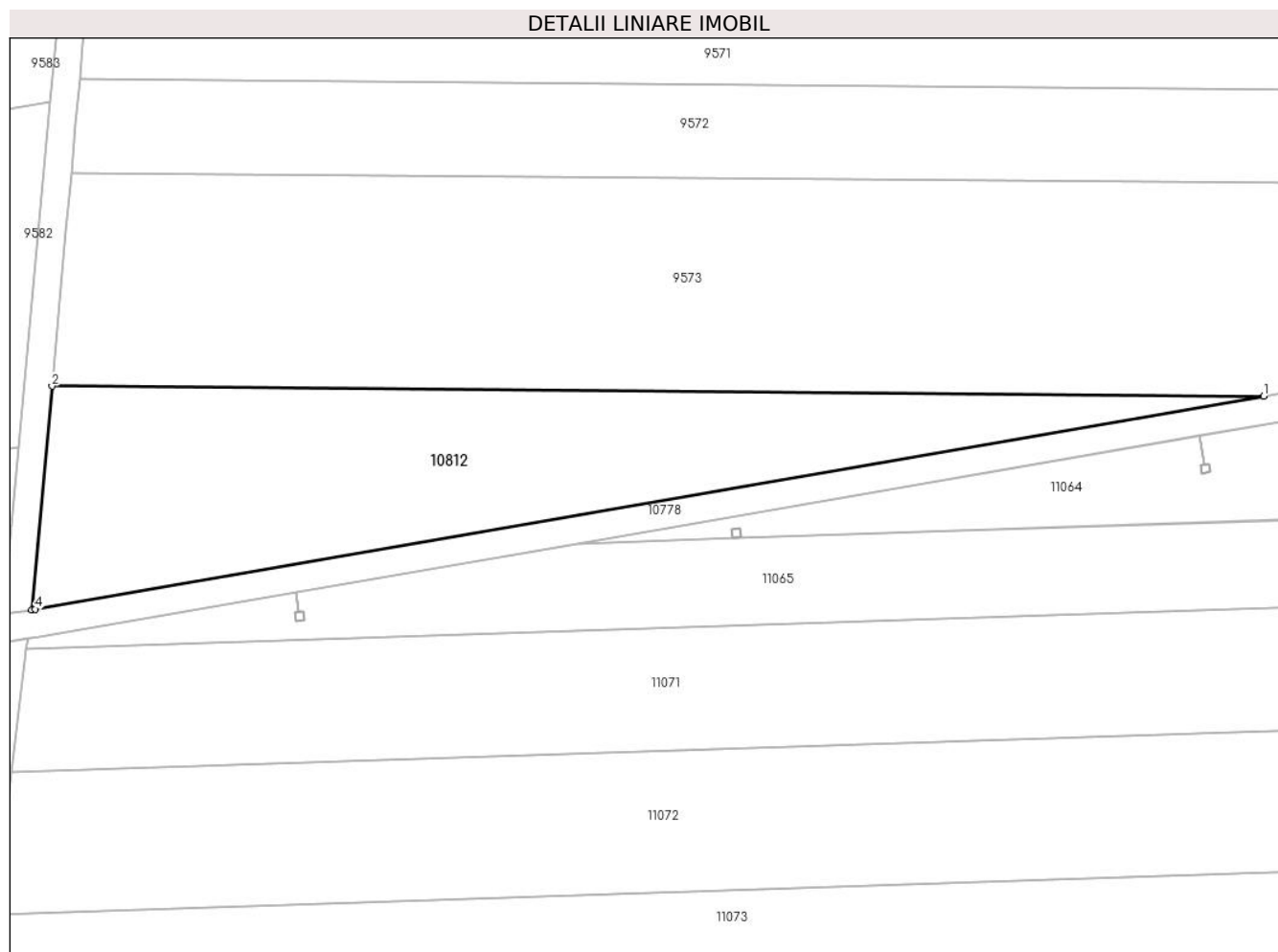
Inscrieri privind dezmembramintele dreptului de proprietate, drepturi reale de garanție și sarcini	Referințe
NU SUNT	

## Anexa Nr. 1 La Partea I

## Teren

Nr cadastral	Suprafața (mp)*	Observații / Referințe
	2.792	

\* Suprafața este determinată în planul de proiecție Stereo 70.



## Date referitoare la teren

Crt	Categorie folosință	Intra vilan	Suprafața (mp)	Tarla	Parcelă	Nr. topo	Observații / Referințe
1	arabil	NU	2.792	116	76/1	-	

## Lungime Segmente

1) Valorile lungimilor segmentelor sunt obținute din proiecție în plan.

Punct început	X / Y	Punct sfârșit	X / Y	Lungime segment (** (m)
1	346.340,796 290.234,497	2	346.166,791 290.235,935	174.011
2	346.166,791 290.235,935	3	346.163,867 290.203,879	32.189
3	346.163,867 290.203,879	4	346.164,348 290.203,955	0.487
4	346.164,348 290.203,955	1	346.340,796 290.234,497	179.072

\*\* Lungimile segmentelor sunt determinate în planul de proiecție Stereo 70 și sunt rotunjite la 1 milimetru.

**\*\*\* Distanţa dintre puncte este formată din segmente cumulate ce sunt mai mici decât valoarea 1 milimetru.**

