

**DATE DESPRE IMOBILUL NR. 9125**

Oficiul de Cadastru și Publicitate Imobiliară DOLJ
Biroul de Cadastru și Publicitate Imobiliară Craiova

A. Partea I. Descrierea imobilului

TEREN Extravilan

Adresa: Jud. Dolj, T 104, P 1

Nr. Crt	Nr cadastral Nr. topografic	Suprafața* (mp)	Observații / Referințe
A1		10.000	Sector cadastral:22 Teren neimprejmuit;

B. Partea II. Proprietari și acte

Inscrieri privitoare la dreptul de proprietate și alte drepturi reale	Referințe
/	
Act Administrativ nr. TDP 2548-45298, din 13/01/1997 emis de CJSDPAT DOLJ;	
B1	A1
Intabulare, drept de PROPRIETATE, dobandit prin Reconstituire, cota actuala 1/1, cota initiala 1/1 1) LĂȚA S. ȘABAM, LIPSA CNP	

C. Partea III. SARCINI .


Inscrieri privind dezmembramintele dreptului de proprietate, drepturi reale de garanție și sarcini	Referințe
NU SUNT	

Anexa Nr. 1 La Partea I

Teren

Nr cadastral	Suprafața (mp)*	Observații / Referințe
	10.000	

* Suprafața este determinată în planul de proiecție Stereo 70.



Date referitoare la teren

Crt	Categorie folosință	Intravilan	Suprafața (mp)	Tarla	Parcelă	Nr. topo	Observații / Referințe
1	arabil	NU	10.000	104	1	-	

Lungime Segmente

1) Valorile lungimilor segmentelor sunt obținute din proiecție în plan.

Punct început	X / Y	Punct sfârșit	X / Y	Lungime segment (** (m)
1	348.129,099 291.393,473	2	347.520,7 291.409,015	608.597
2	347.520,7 291.409,015	3	347.519,417 291.392,608	16.457
3	347.519,417 291.392,608	4	347.522,21 291.392,51	2.795
4	347.522,21 291.392,51	5	347.759,574 291.386,592	237.438
5	347.759,574 291.386,592	6	348.118,419 291.377,154	358.969

Punct început	X / Y	Punct sfârșit	X / Y	Lungime segment (** (m)
6	348.118,419 291.377,154	7	348.127,806 291.376,615	9.402
7	348.127,806 291.376,615	1	348.129,099 291.393,473	16.908

** Lungimile segmentelor sunt determinate în planul de proiecție Stereo 70 și sunt rotunjite la 1 milimetru.

*** Distanța dintre puncte este formată din segmente cumulate ce sunt mai mici decât valoarea 1 milimetru.

**DATE DESPRE IMOBILUL NR. 9126**

Oficiul de Cadastru și Publicitate Imobiliară DOLJ
Biroul de Cadastru și Publicitate Imobiliară Craiova

A. Partea I. Descrierea imobilului

TEREN Extravilan

Adresa: Jud. Dolj, T 104, P 2

Nr. Crt	Nr cadastral Nr. topografic	Suprafața* (mp)	Observații / Referințe
A1	32310	10.000	Sector cadastral:22 Teren neimpregmuit;

B. Partea II. Proprietari și acte

Inscrieri privitoare la dreptul de proprietate și alte drepturi reale		Referințe
67640 / 21/03/2018		
Act Notarial nr. 556, din 19/03/2018 emis de Dragancea Ofelia;		
B1	Intabulare, drept de PROPRIETATE, dobandit prin Conventie, cota actuala 1/1, cota initiala 1/1 1) RADU ELENA CORINA	A1
83038 / 19/04/2018		
Act Notarial nr. contract de vanzare aut nr 556, din 19/04/2018 emis de Dragancea Ofelia;		
B2	Se notează faptul că, imobilul face parte din patrimoniul de afectatiune al lui : RADU ELENA CORINA INTREPRINDERE INDIVIDUALA	A1

C. Partea III. SARCINI .


Inscrieri privind dezmembramintele dreptului de proprietate, drepturi reale de garanție și sarcini	Referințe
NU SUNT	

Anexa Nr. 1 La Partea I

Teren

Nr cadastral	Suprafața (mp)*	Observații / Referințe
32310	10.000	

* Suprafața este determinată în planul de proiecție Stereo 70.



Date referitoare la teren

Crt	Categorie folosință	Intravilan	Suprafața (mp)	Tarla	Parcelă	Nr. topo	Observații / Referințe
1	arabil	NU	10.000	104	2	-	

Lungime Segmente

1) Valorile lungimilor segmentelor sunt obținute din proiecție în plan.

Punct început	X / Y	Punct sfârșit	X / Y	Lungime segment (** (m)
1	347.520,7 291.409,015	2	348.129,099 291.393,473	608.597
2	348.129,099 291.393,473	3	348.130,358 291.409,877	16.452
3	348.130,358 291.409,877	4	347.521,983 291.425,419	608.573
4	347.521,983 291.425,419	1	347.520,7 291.409,015	16.454

** Lungimile segmentelor sunt determinate în planul de proiecție Stereo 70 și sunt rotunjite la 1 milimetru.

***** Distanţa dintre puncte este formată din segmente cumulate ce sunt mai mici decât valoarea 1 milimetru.**

**DATE DESPRE IMOBILUL NR. 9127**

Oficiul de Cadastru și Publicitate Imobiliară DOLJ
Biroul de Cadastru și Publicitate Imobiliară Craiova

A. Partea I. Descrierea imobilului

TEREN Extravilan

Adresa: Jud. Dolj, T 104, P 3

Nr. Crt	Nr cadastral Nr. topografic	Suprafața* (mp)	Observații / Referințe
A1	32311	5.000	Sector cadastral:22 Teren neimprejmuit;

B. Partea II. Proprietari și acte

Inscrieri privitoare la dreptul de proprietate și alte drepturi reale		Referințe
115941 / 21/06/2022		
Act Notarial nr. contract de vanzare-cumparare aut nr 432, din 17/06/2022 emis de TÂRTEA PETRUȚA-DIANA (act notarial nr incheiere de rectificare/completare nr 11 din 20.07.2022, emis de TÂRTEA PETRUȚA-DIANA);		
B1	Intabulare, drept de PROPRIETATE, dobandit prin Conventie, cota actuala 1/1, cota initiala 1/1 1) RADU ELENA CORINA 2) RADU MARIN	A1

C. Partea III. SARCINI .


Inscrieri privind dezmembramintele dreptului de proprietate, drepturi reale de garanție și sarcini	Referințe
NU SUNT	

Anexa Nr. 1 La Partea I

Teren

Nr cadastral	Suprafața (mp)*	Observații / Referințe
32311	5.000	

* Suprafața este determinată în planul de proiecție Stereo 70.



Date referitoare la teren

Crt	Categorie folosință	Intravilan	Suprafața (mp)	Tarla	Parcelă	Nr. topo	Observații / Referințe
1	arabil	NU	5.000	104	3	-	

Lungime Segmente

1) Valorile lungimilor segmentelor sunt obținute din proiecție în plan.

Punct început	X / Y	Punct sfârșit	X / Y	Lungime segment (** (m)
1	347.521,983 291.425,419	2	348.130,358 291.409,877	608.573
2	348.130,358 291.409,877	3	348.130,987 291.418,08	8.227
3	348.130,987 291.418,08	4	347.522,624 291.433,622	608.561
4	347.522,624 291.433,622	1	347.521,983 291.425,419	8.228

** Lungimile segmentelor sunt determinate în planul de proiecție Stereo 70 și sunt rotunjite la 1 milimetru.

***** Distanţa dintre puncte este formată din segmente cumulate ce sunt mai mici decât valoarea 1 milimetru.**

**DATE DESPRE IMOBILUL NR. 9128**

Oficiul de Cadastru și Publicitate Imobiliară DOLJ
Biroul de Cadastru și Publicitate Imobiliară Craiova

A. Partea I. Descrierea imobilului

TEREN Extravilan

Adresa: Jud. Dolj, T 104, P 4

Nr. Crt	Nr cadastral Nr. topografic	Suprafața* (mp)	Observații / Referințe
A1		7.500	Sector cadastral:22 Teren neimpregmuit;

B. Partea II. Proprietari și acte

Inscrieri privitoare la dreptul de proprietate și alte drepturi reale	Referințe
/	
Act Administrativ nr. TDP 2941-45373, din 12/04/2002 emis de CJSDPAT DOLJ;	
B1	A1
Intabulare, drept de PROPRIETATE, dobandit prin Reconstituire, cota actuala 1/1, cota initiala 1/1 1) VĂRZARU I. ANA, LIPSA CNP	

C. Partea III. SARCINI .


Inscrieri privind dezmembramintele dreptului de proprietate, drepturi reale de garanție și sarcini	Referințe
NU SUNT	

Anexa Nr. 1 La Partea I

Teren

Nr cadastral	Suprafața (mp)*	Observații / Referințe
	7.500	

* Suprafața este determinată în planul de proiecție Stereo 70.



Date referitoare la teren

Crt	Categorie folosință	Intravilan	Suprafața (mp)	Tarla	Parcelă	Nr. topo	Observații / Referințe
1	arabil	NU	7.500	104	4	-	

Lungime Segmente

1) Valorile lungimilor segmentelor sunt obținute din proiecție în plan.

Punct început	X / Y	Punct sfârșit	X / Y	Lungime segment (** (m)
1	347.522,624 291.433,622	2	348.130,987 291.418,08	608.561
2	348.130,987 291.418,08	3	348.131,931 291.430,384	12.34
3	348.131,931 291.430,384	4	347.523,587 291.445,926	608.543
4	347.523,587 291.445,926	1	347.522,624 291.433,622	12.342

** Lungimile segmentelor sunt determinate în planul de proiecție Stereo 70 și sunt rotunjite la 1 milimetru.

***** Distanţa dintre puncte este formată din segmente cumulate ce sunt mai mici decât valoarea 1 milimetru.**

**DATE DESPRE IMOBILUL NR. 9129**

Oficiul de Cadastru și Publicitate Imobiliară DOLJ
Biroul de Cadastru și Publicitate Imobiliară Craiova

A. Partea I. Descrierea imobilului

TEREN Extravilan

Adresa: Jud. Dolj, T 104, P 5

Nr. Crt	Nr cadastral Nr. topografic	Suprafața* (mp)	Observații / Referințe
A1		5.000	Sector cadastral:22 Teren neimprejmuit;

B. Partea II. Proprietari și acte

Inscrieri privitoare la dreptul de proprietate și alte drepturi reale		Referințe
/		
Act Administrativ nr. TDP 1915-15085, din 09/03/1995 emis de CJSDPAT DOLJ;		
B1	Intabulare, drept de PROPRIETATE, dobandit prin Reconstituire, cota actuala 1/1, cota initiala 1/1	A1
	1) STANCIULESCU I. GHEORGHE, LIPSA CNP	
	2) STANCIULESCU I. FLOAREA, LIPSA CNP	

C. Partea III. SARCINI .


Inscrieri privind dezmembramintele dreptului de proprietate, drepturi reale de garanție și sarcini	Referințe
NU SUNT	

Anexa Nr. 1 La Partea I

Teren

Nr cadastral	Suprafața (mp)*	Observații / Referințe
	5.000	

* Suprafața este determinată în planul de proiecție Stereo 70.



Date referitoare la teren

Crt	Categorie folosință	Intravilan	Suprafața (mp)	Tarla	Parcelă	Nr. topo	Observații / Referințe
1	arabil	NU	5.000	104	5	-	

Lungime Segmente

1) Valorile lungimilor segmentelor sunt obținute din proiecție în plan.

Punct început	X / Y	Punct sfârșit	X / Y	Lungime segment (** (m)
1	347.523,587 291.445,926	2	348.131,931 291.430,384	608.543
2	348.131,931 291.430,384	3	348.132,56 291.438,587	8.227
3	348.132,56 291.438,587	4	347.524,228 291.454,128	608.53
4	347.524,228 291.454,128	1	347.523,587 291.445,926	8.227

** Lungimile segmentelor sunt determinate în planul de proiecție Stereo 70 și sunt rotunjite la 1 milimetru.

***** Distanţa dintre puncte este formată din segmente cumulate ce sunt mai mici decât valoarea 1 milimetru.**

**DATE DESPRE IMOBILUL NR. 9130**

Oficiul de Cadastru și Publicitate Imobiliară DOLJ
 Biroul de Cadastru și Publicitate Imobiliară Craiova

A. Partea I. Descrierea imobilului

TEREN Extravilan

Adresa: Jud. Dolj, T 104, P 6

Nr. Crt	Nr cadastral Nr. topografic	Suprafața* (mp)	Observații / Referințe
A1	32314	10.000	Sector cadastral:22 Teren neimprejmuit;

B. Partea II. Proprietari și acte

Inscrieri privitoare la dreptul de proprietate și alte drepturi reale		Referințe
23732 / 05/03/2015		
Hotarare Judecatoreasca nr. 836, din 28/05/2012 emis de Judecatoria Calafat (Dosar nr. 364/201/2012, Adeverinta nr. 9985/2013- Primaria Cetate,);		
B1	Intabulare, drept de PROPRIETATE, dobandit prin Hotarare Judecatoreasca, cota actuala 1/1, cota initiala 1/1 1) RADU MARIN	A1

C. Partea III. SARCINI .


Inscrieri privind dezmembramintele dreptului de proprietate, drepturi reale de garanție și sarcini	Referințe
NU SUNT	

Anexa Nr. 1 La Partea I

Teren

Nr cadastral	Suprafața (mp)*	Observații / Referințe
32314	10.000	

* Suprafața este determinată în planul de proiecție Stereo 70.



Date referitoare la teren

Crt	Categorie folosință	Intra vilan	Suprafața (mp)	Tarla	Parcelă	Nr. topo	Observații / Referințe
1	arabil	NU	10.000	104	6	-	

Lungime Segmente

1) Valorile lungimilor segmentelor sunt obținute din proiecție în plan.

Punct început	X / Y	Punct sfârșit	X / Y	Lungime segment (** (m)
1	347.524,228 291.454,128	2	348.132,56 291.438,587	608.53
2	348.132,56 291.438,587	3	348.133,819 291.454,994	16.455
3	348.133,819 291.454,994	4	347.525,511 291.470,534	608.506
4	347.525,511 291.470,534	1	347.524,228 291.454,128	16.456

** Lungimile segmentelor sunt determinate în planul de proiecție Stereo 70 și sunt rotunjite la 1 milimetru.

***** Distanţa dintre puncte este formată din segmente cumulate ce sunt mai mici decât valoarea 1 milimetru.**

**DATE DESPRE IMOBILUL NR. 9131**

Oficiul de Cadastru și Publicitate Imobiliară DOLJ
Biroul de Cadastru și Publicitate Imobiliară Craiova

A. Partea I. Descrierea imobilului

TEREN Extravilan

Adresa: Jud. Dolj, T 104, P 7

Nr. Crt	Nr cadastral Nr. topografic	Suprafața* (mp)	Observații / Referințe
A1	32315	5.000	Sector cadastral:22 Teren neimpregmuit;

B. Partea II. Proprietari și acte

Inscrieri privitoare la dreptul de proprietate și alte drepturi reale		Referințe
93670 / 20/05/2022		
Act Notarial nr. cvc aut nr 106, din 14/04/2022 emis de TÂRTEA PETRUȚA-DIANA;		
B1	Intabulare, drept de PROPRIETATE, dobândit prin Convenție, cota actuala 1/1, cota initiala 1/1 1) BICU LIDIA	A1
B2	se notează faptul că, urmare a transferului intrapatrimonial, imobilul face parte din patrimoniul de afecțiune al lui : BICU LIDIA PERSOANA FIZICA AUTORIZATA,	A1

C. Partea III. SARCINI .


Inscrieri privind dezmembramentele dreptului de proprietate, drepturi reale de garanție și sarcini	Referințe
NU SUNT	

Anexa Nr. 1 La Partea I

Teren

Nr cadastral	Suprafața (mp)*	Observații / Referințe
32315	5.000	

* Suprafața este determinată în planul de proiecție Stereo 70.



Date referitoare la teren

Crt	Categorie folosință	Intravilan	Suprafața (mp)	Tarla	Parcelă	Nr. topo	Observații / Referințe
1	arabil	NU	5.000	104	7	-	

Lungime Segmente

1) Valorile lungimilor segmentelor sunt obținute din proiecție în plan.

Punct început	X / Y	Punct sfârșit	X / Y	Lungime segment (** (m)
1	347.525,511 291.470,534	2	348.133,819 291.454,994	608.506
2	348.133,819 291.454,994	3	348.134,448 291.463,197	8.227
3	348.134,448 291.463,197	4	347.526,153 291.478,737	608.493
4	347.526,153 291.478,737	1	347.525,511 291.470,534	8.228

** Lungimile segmentelor sunt determinate în planul de proiecție Stereo 70 și sunt rotunjite la 1 milimetru.

***** Distanţa dintre puncte este formată din segmente cumulate ce sunt mai mici decât valoarea 1 milimetru.**

**DATE DESPRE IMOBILUL NR. 9132**

Oficiul de Cadastru și Publicitate Imobiliară DOLJ
Biroul de Cadastru și Publicitate Imobiliară Craiova

A. Partea I. Descrierea imobilului

TEREN Extravilan

Adresa: Jud. Dolj, T 104, P 8

Nr. Crt	Nr cadastral Nr. topografic	Suprafața* (mp)	Observații / Referințe
A1	31638	20.000	Sector cadastral:22 Teren neimprejmuit;

B. Partea II. Proprietari și acte

Inscrieri privitoare la dreptul de proprietate și alte drepturi reale		Referințe
8552 / 31/01/2013		
Hotarare Judecatoreasca nr. 224, din 22/02/2011 emis de Judecatoria Calafat (Dosar nr. 405/201/2011);		
B1	Intabulare, drept de PROPRIETATE, dobandit prin Hotarare Judecatoreasca, cota actuala 19/20, cota initiala 1/1 1) BICU LAURENTIU <i>OBSERVATII: prop. ant. Ciobanu Gica</i>	A1
85584 / 16/07/2014		
Act Notarial nr. Declaratia aut nr 3488, din 14/07/2014 emis de BNP Floricel Mihai Marian (Certificat de casatorie nr. 280971/24-04-1993 emis de CONS. POP. AL COM. MAGLAVIT;);		
B2	Se noteaza rectificarea prezentei carti funciare in sensul intabularii dreptului de proprietate asupra imobilului de sub A 1 si in favoarea lui BICU DANIELA	A1
30615 / 03/03/2016		
Act Notarial nr. ACT DE LICHIDARE A REGIMULUI COMUNITATII LEGALE AUT NR 789, din 19/02/2016 emis de Floricel MIHAI-MARIAN (ACT DE PARTAJ VOLUNTAR AUT NR nr. 790/19-02-2016 emis de Floricel MIHAI-MARIAN;);		
B3	Se notează lichidarea comunității legale și menționarea cotelor-părți asupra A1 imobilului înscris în cartea funciară, astfel: Bicu Laurentiu cota de 95/100 Bicu Daniela cota de 5/100	A1
B4	Intabulare, drept de PROPRIETATE, dobandit prin Conventie, cota actuala 1/20, cota initiala 5/100 1) BICU LAURENTIU	A1

C. Partea III. SARCINI .


Inscrieri privind dezmembramintele dreptului de proprietate, drepturi reale de garanție și sarcini	Referințe
NU SUNT	

Anexa Nr. 1 La Partea I

Teren

Nr cadastral	Suprafața (mp)*	Observații / Referințe
31638	20.000	

* Suprafața este determinată în planul de proiecție Stereo 70.



Date referitoare la teren

Crt	Categorie folosință	Intravilan	Suprafața (mp)	Tarla	Parcelă	Nr. topo	Observații / Referințe
1	arabil	NU	20.000	104	8	-	

Lungime Segmente

1) Valorile lungimilor segmentelor sunt obținute din proiecție în plan.

Punct început	X / Y	Punct sfârșit	X / Y	Lungime segment (** (m)
1	347.526,153 291.478,737	2	348.134,448 291.463,197	608.493
2	348.134,448 291.463,197	3	348.136,965 291.496,013	32.912
3	348.136,965 291.496,013	4	347.528,719 291.511,552	608.444
4	347.528,719 291.511,552	1	347.526,153 291.478,737	32.915

** Lungimile segmentelor sunt determinate în planul de proiecție Stereo 70 și sunt rotunjite la 1 milimetru.

***** Distanţa dintre puncte este formată din segmente cumulate ce sunt mai mici decât valoarea 1 milimetru.**

**DATE DESPRE IMOBILUL NR. 9133**

Oficiul de Cadastru și Publicitate Imobiliară DOLJ
Biroul de Cadastru și Publicitate Imobiliară Craiova

A. Partea I. Descrierea imobilului

TEREN Extravilan

Adresa: Jud. Dolj, T 104, P 9

Nr. Crt	Nr cadastral Nr. topografic	Suprafața* (mp)	Observații / Referințe
A1		10.000	Sector cadastral:22 Teren neimprejmuit;

B. Partea II. Proprietari și acte

Inscrieri privitoare la dreptul de proprietate și alte drepturi reale		Referințe
/		
Act Administrativ nr. TDP 19648, din 29/09/2016 emis de CJSDPAT DOLJ (defunct conform certificat de deces Seria DC, nr. 27/03.03.2015);		
B1	Intabulare, drept de PROPRIETATE, dobandit prin Reconstituire, cota actuala 1/1, cota initiala 1/1 1) ISPAS M NICOLAE DEFUNCT:Da	A1

C. Partea III. SARCINI .


Inscrieri privind dezmembramintele dreptului de proprietate, drepturi reale de garanție și sarcini	Referințe
NU SUNT	

Anexa Nr. 1 La Partea I

Teren

Nr cadastral	Suprafața (mp)*	Observații / Referințe
	10.000	

* Suprafața este determinată în planul de proiecție Stereo 70.



Date referitoare la teren

Crt	Categorie folosință	Intravilan	Suprafața (mp)	Tarla	Parcelă	Nr. topo	Observații / Referințe
1	arabil	NU	10.000	104	9	-	

Lungime Segmente

1) Valorile lungimilor segmentelor sunt obținute din proiecție în plan.

Punct început	X / Y	Punct sfârșit	X / Y	Lungime segment (** (m)
1	347.528,719 291.511,552	2	348.136,965 291.496,013	608.444
2	348.136,965 291.496,013	3	348.138,224 291.512,422	16.457
3	348.138,224 291.512,422	4	347.530,002 291.527,96	608.42
4	347.530,002 291.527,96	1	347.528,719 291.511,552	16.458

** Lungimile segmentelor sunt determinate în planul de proiecție Stereo 70 și sunt rotunjite la 1 milimetru.

***** Distanţa dintre puncte este formată din segmente cumulate ce sunt mai mici decât valoarea 1 milimetru.**

**DATE DESPRE IMOBILUL NR. 9134**

Oficiul de Cadastru și Publicitate Imobiliară DOLJ
Biroul de Cadastru și Publicitate Imobiliară Craiova

A. Partea I. Descrierea imobilului

TEREN Extravilan

Adresa: Jud. Dolj, T 104, P 10

Nr. Crt	Nr cadastral Nr. topografic	Suprafața* (mp)	Observații / Referințe
A1		10.000	Sector cadastral:22 Teren neimprejmuit;

B. Partea II. Proprietari și acte

Inscrieri privitoare la dreptul de proprietate și alte drepturi reale	Referințe
/	
Act Administrativ nr. TDP 1142-59371, din 06/07/1994 emis de CJSDPAT DOLJ;	
B1	A1
Intabulare, drept de PROPRIETATE, dobandit prin Reconstituire, cota actuala 1/1, cota initiala 1/1 1) ONCICĂ C. ION, LIPSA CNP	

C. Partea III. SARCINI .


Inscrieri privind dezmembramintele dreptului de proprietate, drepturi reale de garanție și sarcini	Referințe
NU SUNT	

Anexa Nr. 1 La Partea I

Teren

Nr cadastral	Suprafața (mp)*	Observații / Referințe
	10.000	

* Suprafața este determinată în planul de proiecție Stereo 70.



Date referitoare la teren

Crt	Categorie folosință	Intravilan	Suprafața (mp)	Tarla	Parcelă	Nr. topo	Observații / Referințe
1	arabil	NU	10.000	104	10	-	

Lungime Segmente

1) Valorile lungimilor segmentelor sunt obținute din proiecție în plan.

Punct început	X / Y	Punct sfârșit	X / Y	Lungime segment (** (m)
1	347.530,002 291.527,96	2	348.138,224 291.512,422	608.42
2	348.138,224 291.512,422	3	348.139,483 291.528,832	16.458
3	348.139,483 291.528,832	4	347.531,285 291.544,369	608.396
4	347.531,285 291.544,369	1	347.530,002 291.527,96	16.459

** Lungimile segmentelor sunt determinate în planul de proiecție Stereo 70 și sunt rotunjite la 1 milimetru.

***** Distanţa dintre puncte este formată din segmente cumulate ce sunt mai mici decât valoarea 1 milimetru.**

**DATE DESPRE IMOBILUL NR. 9135**

Oficiul de Cadastru și Publicitate Imobiliară DOLJ
Biroul de Cadastru și Publicitate Imobiliară Craiova

A. Partea I. Descrierea imobilului

TEREN Extravilan

Adresa: Jud. Dolj, T 104, P 11

Nr. Crt	Nr cadastral Nr. topografic	Suprafața* (mp)	Observații / Referințe
A1		6.523	Sector cadastral:22 Teren neimprejmuit;

B. Partea II. Proprietari și acte

Inscrieri privitoare la dreptul de proprietate și alte drepturi reale		Referințe
/		
Act Administrativ nr. TDP 635-15010, din 06/01/1994 emis de CJSDPAT DOLJ;		
B1	Intabulare, drept de PROPRIETATE, dobandit prin Reconstituire, cota actuala 1/1, cota initiala 1/1 1) CERGĂ I. MARIN , LIPSA CNP	A1

C. Partea III. SARCINI .


Inscrieri privind dezmembramintele dreptului de proprietate, drepturi reale de garanție și sarcini	Referințe
NU SUNT	

Anexa Nr. 1 La Partea I

Teren

Nr cadastral	Suprafața (mp)*	Observații / Referințe
	6.523	

* Suprafața este determinată în planul de proiecție Stereo 70.



Date referitoare la teren

Crt	Categorie folosință	Intravilan	Suprafața (mp)	Tarla	Parcelă	Nr. topo	Observații / Referințe
1	arabil	NU	6.523	104	11	-	

Lungime Segmente

1) Valorile lungimilor segmentelor sunt obținute din proiecție în plan.

Punct început	X / Y	Punct sfârșit	X / Y	Lungime segment (** (m)
1	347.531,285 291.544,369	2	348.139,483 291.528,832	608.396
2	348.139,483 291.528,832	3	348.140,304 291.539,536	10.735
3	348.140,304 291.539,536	4	347.532,122 291.555,073	608.38
4	347.532,122 291.555,073	1	347.531,285 291.544,369	10.737

** Lungimile segmentelor sunt determinate în planul de proiecție Stereo 70 și sunt rotunjite la 1 milimetru.

***** Distanţa dintre puncte este formată din segmente cumulate ce sunt mai mici decât valoarea 1 milimetru.**

**DATE DESPRE IMOBILUL NR. 9136**

Oficiul de Cadastru și Publicitate Imobiliară DOLJ
Biroul de Cadastru și Publicitate Imobiliară Craiova

A. Partea I. Descrierea imobilului

TEREN Extravilan

Adresa: Jud. Dolj, T 104, P 12

Nr. Crt	Nr cadastral Nr. topografic	Suprafața* (mp)	Observații / Referințe
A1	32093	10.000	Sector cadastral:22 Teren neimprejmuit;

B. Partea II. Proprietari și acte

Inscrieri privitoare la dreptul de proprietate și alte drepturi reale		Referințe
37286 / 19/04/2013		
Hotarare Judecatoreasca nr. Sentinta Civila Nr.884, din 14/04/2009 emis de Jud Calafat (dosar nr 865/201/2009);		
B1	Intabulare, drept de PROPRIETATE, dobandit prin Hotarare Judecatoreasca, cota actuala 1/1, cota initiala 1/1 1) RADU MARIN	A1

C. Partea III. SARCINI .


Inscrieri privind dezmembramintele dreptului de proprietate, drepturi reale de garanție și sarcini	Referințe
NU SUNT	

Anexa Nr. 1 La Partea I

Teren

Nr cadastral	Suprafața (mp)*	Observații / Referințe
32093	10.000	

* Suprafața este determinată în planul de proiecție Stereo 70.



Date referitoare la teren

Crt	Categorie folosință	Intravilan	Suprafața (mp)	Tarla	Parcelă	Nr. topo	Observații / Referințe
1	arabil	NU	10.000	104	12	-	

Lungime Segmente

1) Valorile lungimilor segmentelor sunt obținute din proiecție în plan.

Punct început	X / Y	Punct sfârșit	X / Y	Lungime segment (** (m)
1	347.532,122 291.555,073	2	348.140,304 291.539,536	608.38
2	348.140,304 291.539,536	3	348.141,563 291.555,947	16.459
3	348.141,563 291.555,947	4	347.533,406 291.571,483	608.355
4	347.533,406 291.571,483	1	347.532,122 291.555,073	16.46

** Lungimile segmentelor sunt determinate în planul de proiecție Stereo 70 și sunt rotunjite la 1 milimetru.

***** Distanţa dintre puncte este formată din segmente cumulate ce sunt mai mici decât valoarea 1 milimetru.**

**DATE DESPRE IMOBILUL NR. 9137**

Oficiul de Cadastru și Publicitate Imobiliară DOLJ
Biroul de Cadastru și Publicitate Imobiliară Craiova

A. Partea I. Descrierea imobilului

TEREN Extravilan

Adresa: Jud. Dolj, T 104, P 13

Nr. Crt	Nr cadastral Nr. topografic	Suprafața* (mp)	Observații / Referințe
A1		20.000	Sector cadastral:22 Teren neimprejmuit;

B. Partea II. Proprietari și acte

Inscrieri privitoare la dreptul de proprietate și alte drepturi reale	Referințe
/	
Act Notarial nr. APV 1964, din 15/11/2021 emis de BNP STOENESCU FLOREA;	
B1	A1
Intabulare, drept de PROPRIETATE, dobandit prin lesire Din Indiviziune, cota actuala 1/1, cota initiala 1/1	
1) STANCU MIRELA-CORNELIA	

C. Partea III. SARCINI .

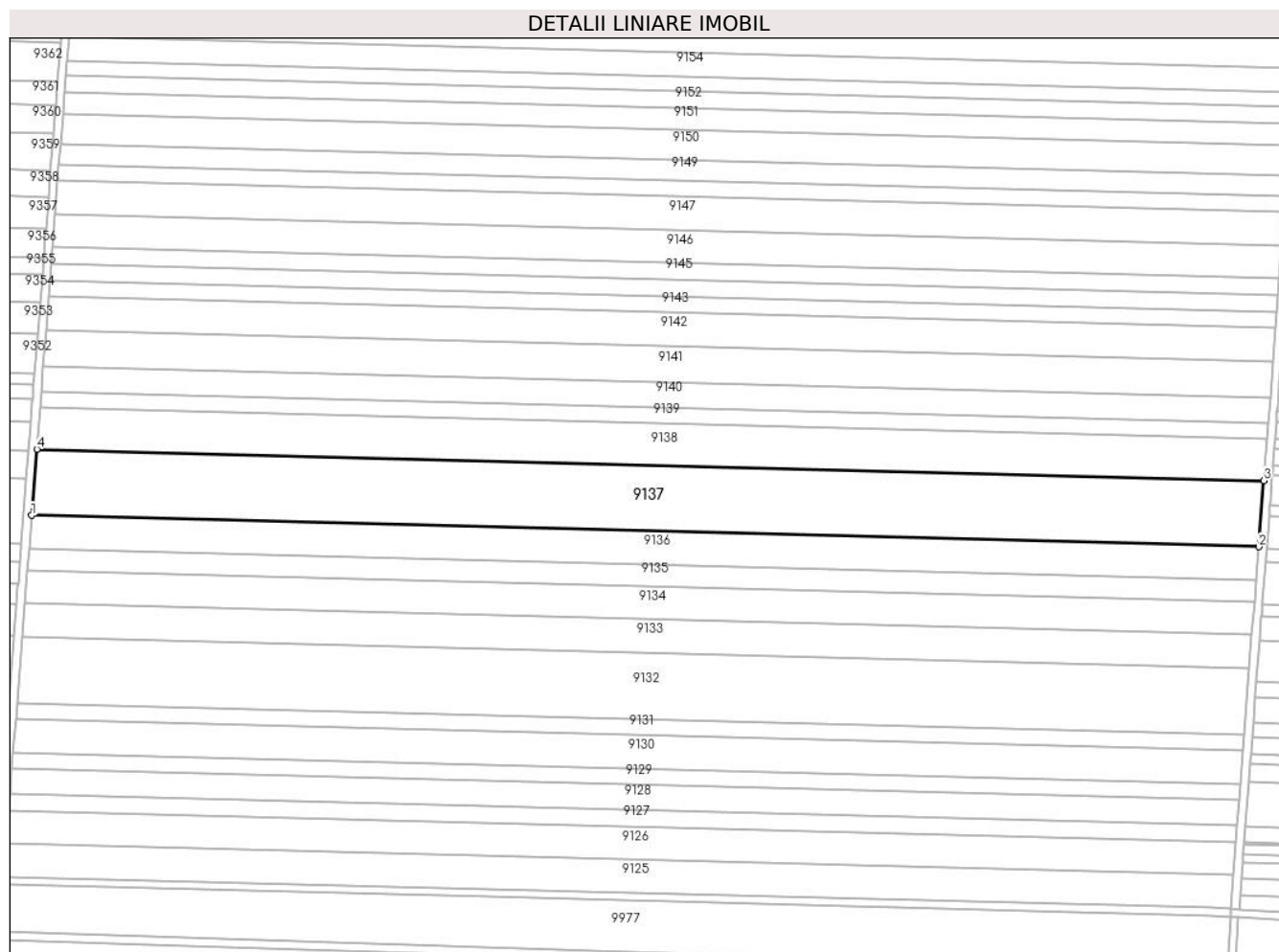
Inscrieri privind dezmembramintele dreptului de proprietate, drepturi reale de garanție și sarcini	Referințe
NU SUNT	

Anexa Nr. 1 La Partea I

Teren

Nr cadastral	Suprafața (mp)*	Observații / Referințe
	20.000	

* Suprafața este determinată în planul de proiecție Stereo 70.



Date referitoare la teren

Crt	Categorie folosință	Intravilan	Suprafața (mp)	Tarla	Parcelă	Nr. topo	Observații / Referințe
1	arabil	NU	20.000	104	13	-	

Lungime Segmente

1) Valorile lungimilor segmentelor sunt obținute din proiecție în plan.

Punct început	X / Y	Punct sfârșit	X / Y	Lungime segment (** (m)
1	347.533,406 291.571,483	2	348.141,563 291.555,947	608.355
2	348.141,563 291.555,947	3	348.144,081 291.588,77	32.919
3	348.144,081 291.588,77	4	347.535,972 291.604,305	608.307
4	347.535,972 291.604,305	1	347.533,406 291.571,483	32.922

** Lungimile segmentelor sunt determinate în planul de proiecție Stereo 70 și sunt rotunjite la 1 milimetru.

***** Distanţa dintre puncte este formată din segmente cumulate ce sunt mai mici decât valoarea 1 milimetru.**

**DATE DESPRE IMOBILUL NR. 9138**

Oficiul de Cadastru și Publicitate Imobiliară DOLJ
Biroul de Cadastru și Publicitate Imobiliară Craiova

A. Partea I. Descrierea imobilului

TEREN Extravilan

Adresa: Jud. Dolj, T 104, P 14

Nr. Crt	Nr cadastral Nr. topografic	Suprafața* (mp)	Observații / Referințe
A1	32320	12.500	Sector cadastral:22 Teren neimpregmuit;

B. Partea II. Proprietari și acte

Inscrieri privitoare la dreptul de proprietate și alte drepturi reale		Referințe
124361 / 12/10/2015		
Act Notarial nr. CONTRACT DE VANZARE AUT.5853, din 09/10/2015 emis de NP.Floricel MIHAI-MARIAN;		
B1	Intabulare, drept de PROPRIETATE, dobandit prin Conventie, cota actuala 19/20, cota initiala 1/1 1) BICU DANIELA	A1
30929 / 03/03/2016		
Act Notarial nr. act de lichidare aut nr 789, din 19/02/2016 emis de NP Floricel MIHAI-MARIAN;		
B2	se notează lichidarea comunității legale și menționarea cotelor-părți asupra imobilului înscris în cartea funciară, astfel: Bicu Laurentiu - cota de 95/100 si Bicu Daniela - cota de 5/100	A1
Act Notarial nr. act de partaj voluntar aut nr 790, din 19/02/2016 emis de NP Floricel MIHAI-MARIAN;		
B3	Intabulare, drept de PROPRIETATE, dobandit prin lesire Din Indiviziune, cota actuala 1/20, cota initiala 5/100 1) BICU LAURENTIU	A1

C. Partea III. SARCINI .

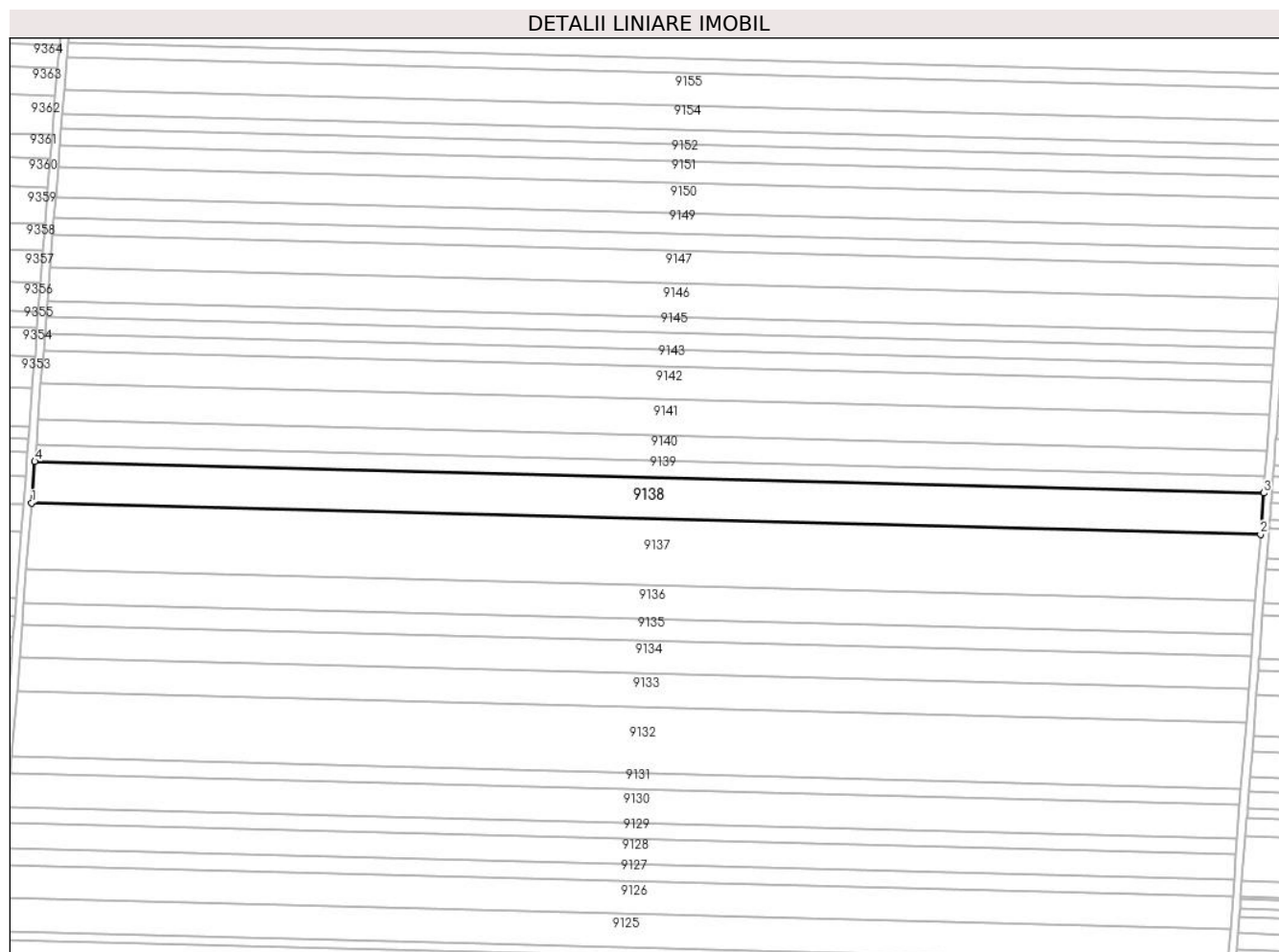
Inscrieri privind dezmembramintele dreptului de proprietate, drepturi reale de garanție și sarcini	Referințe
NU SUNT	

Anexa Nr. 1 La Partea I

Teren

Nr cadastral	Suprafața (mp)*	Observații / Referințe
32320	12.500	

* Suprafața este determinată în planul de proiecție Stereo 70.



Date referitoare la teren

Crt	Categorie folosință	Intravilan	Suprafața (mp)	Tarla	Parcelă	Nr. topo	Observații / Referințe
1	arabil	NU	12.500	104	14	-	

Lungime Segmente

1) Valorile lungimilor segmentelor sunt obținute din proiecție în plan.

Punct început	X / Y	Punct sfârșit	X / Y	Lungime segment (** (m)
1	347.535,972 291.604,305	2	348.144,081 291.588,77	608.307
2	348.144,081 291.588,77	3	348.145,655 291.609,286	20.576
3	348.145,655 291.609,286	4	347.537,577 291.624,82	608.276
4	347.537,577 291.624,82	1	347.535,972 291.604,305	20.578

** Lungimile segmentelor sunt determinate în planul de proiecție Stereo 70 și sunt rotunjite la 1 milimetru.

***** Distanţa dintre puncte este formată din segmente cumulate ce sunt mai mici decât valoarea 1 milimetru.**

**DATE DESPRE IMOBILUL NR. 9139**

Oficiul de Cadastru și Publicitate Imobiliară DOLJ
Biroul de Cadastru și Publicitate Imobiliară Craiova

A. Partea I. Descrierea imobilului

TEREN Extravilan

Adresa: Jud. Dolj, T 104, P 15

Nr. Crt	Nr cadastral Nr. topografic	Suprafața* (mp)	Observații / Referințe
A1	31830	5.000	Sector cadastral:22 Teren neimprejmuit;

B. Partea II. Proprietari și acte

Inscrieri privitoare la dreptul de proprietate și alte drepturi reale		Referințe
17173 / 26/02/2013		
Act Notarial nr. Contract de vanzare cumoarare aut nr 2367, din 09/09/2011 emis de BNP Stoenescu Florea;		
B1	Intabulare, drept de PROPRIETATE, dobandit prin Conventie, cota actuala 1/20, cota initiala 1/1 1) BICU LAURENTIU	A1
31467 / 04/03/2016		
Act Notarial nr. ACT DE LICHIDARE A REGIMULUI COMUNITATII LEGALE AUT NR.789, din 19/02/2016 emis de NP Floricel MIHAI-MARIAN;		
B2	se notează lichidarea comunității legale și menționarea cotelor-părți asupra A1 imobilului înscris în cartea funciară, astfel: Bicu Laurentiu - cota de 95/100 si Bicu Daniela - cota de 5/100	A1
Act Notarial nr. ACT DE PARTAJ VOLUNTAR AUT NR.790, din 19/02/2016 emis de NP Floricel MIHAI-MARIAN;		
B3	Intabulare, drept de PROPRIETATE, dobandit prin lesire Din Indiviziune, cota actuala 19/20, cota initiala 95/100 1) BICU LAURENTIU	A1

C. Partea III. SARCINI .


Inscrieri privind dezmembramintele dreptului de proprietate, drepturi reale de garanție și sarcini	Referințe
NU SUNT	

Anexa Nr. 1 La Partea I

Teren

Nr cadastral	Suprafaţa (mp)*	Observaţii / Referinţe
31830	5.000	

* Suprafaţa este determinată în planul de proiecţie Stereo 70.



Date referitoare la teren

Crt	Categorie folosinţă	Intravilan	Suprafaţa (mp)	Tarla	Parcelă	Nr. topo	Observaţii / Referinţe
1	arabil	NU	5.000	104	15	-	

Lungime Segmente

1) Valorile lungimilor segmentelor sunt obţinute din proiecţie în plan.

Punct început	X / Y	Punct sfârşit	X / Y	Lungime segment (** (m)
1	347.537,577 291.624,82	2	348.145,655 291.609,286	608.276
2	348.145,655 291.609,286	3	348.146,284 291.617,492	8.23
3	348.146,284 291.617,492	4	347.538,218 291.633,026	608.264
4	347.538,218 291.633,026	1	347.537,577 291.624,82	8.231

** Lungimile segmentelor sunt determinate în planul de proiecţie Stereo 70 şi sunt rotunjite la 1 milimetru.

***** Distanţa dintre puncte este formată din segmente cumulate ce sunt mai mici decât valoarea 1 milimetru.**

**DATE DESPRE IMOBILUL NR. 9140**

Oficiul de Cadastru și Publicitate Imobiliară DOLJ
 Biroul de Cadastru și Publicitate Imobiliară Craiova

A. Partea I. Descrierea imobilului

TEREN Extravilan

Adresa: Jud. Dolj, T 104, P 16

Nr. Crt	Nr cadastral Nr. topografic	Suprafața* (mp)	Observații / Referințe
A1	32321	7.500	Sector cadastral:22 Teren neimprejmuit;

B. Partea II. Proprietari și acte

Inscrieri privitoare la dreptul de proprietate și alte drepturi reale		Referințe
269304 / 29/11/2019		
Act Notarial nr. 2675, din 27/11/2019 emis de Dragancea Ofelia;		
B1	Intabulare, drept de PROPRIETATE, dobandit prin Conventie, cota actuala 1/1, cota initiala 1/1 1) RADU ELENA CORINA 2) RADU MARIN	A1

C. Partea III. SARCINI .


Inscrieri privind dezmembramintele dreptului de proprietate, drepturi reale de garanție și sarcini	Referințe
NU SUNT	

Anexa Nr. 1 La Partea I

Teren

Nr cadastral	Suprafaţa (mp)*	Observații / Referințe
32321	7.500	

* Suprafața este determinată în planul de proiecție Stereo 70.



Date referitoare la teren

Crt	Categorie folosință	Intravilan	Suprafața (mp)	Tarla	Parcelă	Nr. topo	Observații / Referințe
1	arabil	NU	7.500	104	16	-	

Lungime Segmente

1) Valorile lungimilor segmentelor sunt obținute din proiecție în plan.

Punct început	X / Y	Punct sfârșit	X / Y	Lungime segment (** (m)
1	347.538,218 291.633,026	2	348.146,284 291.617,492	608.264
2	348.146,284 291.617,492	3	348.147,229 291.629,802	12.346
3	348.147,229 291.629,802	4	347.539,181 291.645,336	608.246
4	347.539,181 291.645,336	1	347.538,218 291.633,026	12.348

** Lungimile segmentelor sunt determinate în planul de proiecție Stereo 70 și sunt rotunjite la 1 milimetru.

***** Distanţa dintre puncte este formată din segmente cumulate ce sunt mai mici decât valoarea 1 milimetru.**

**DATE DESPRE IMOBILUL NR. 9141**

Oficiul de Cadastru și Publicitate Imobiliară DOLJ
Biroul de Cadastru și Publicitate Imobiliară Craiova

A. Partea I. Descrierea imobilului

TEREN Extravilan

Adresa: Jud. Dolj, T 104, P 17

Nr. Crt	Nr cadastral Nr. topografic	Suprafața* (mp)	Observații / Referințe
A1		10.965	Sector cadastral:22 Teren neimprejmuit;

B. Partea II. Proprietari și acte

Inscrieri privitoare la dreptul de proprietate și alte drepturi reale		Referințe
/		
Hotarare Judecatoreasca nr. SC 882, din 19/09/2017 emis de JUDECĂTORIA CALAFAT;		
B1	Intabulare, drept de PROPRIETATE, dobandit prin lesire Din Indiviziune, cota actuala 1/1, cota initiala 1/1 1) UNGUREANU MIHAELA, LIPSA CNP	A1

C. Partea III. SARCINI .

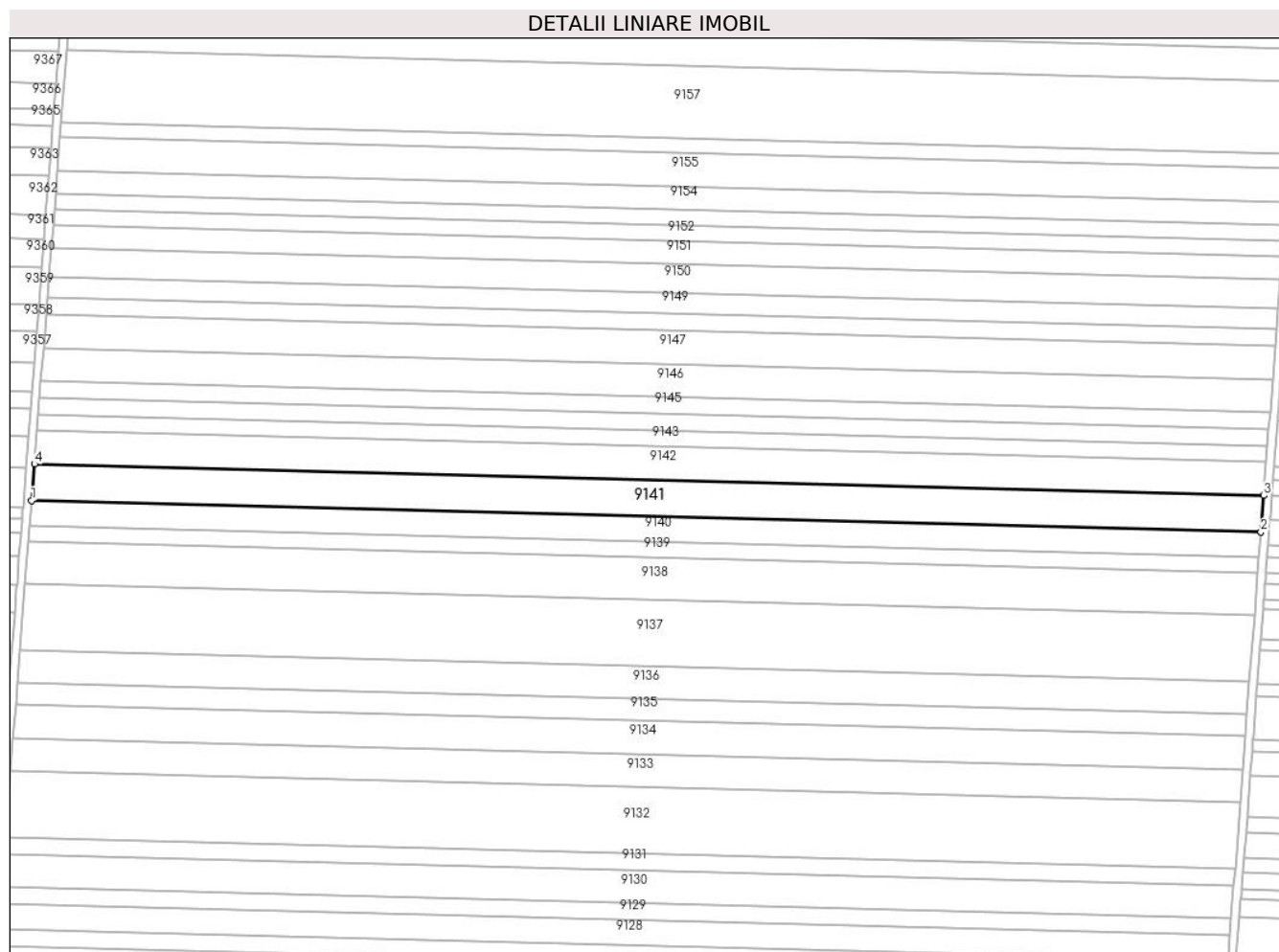
Inscrieri privind dezmembramintele dreptului de proprietate, drepturi reale de garanție și sarcini	Referințe
NU SUNT	

Anexa Nr. 1 La Partea I

Teren

Nr cadastral	Suprafața (mp)*	Observații / Referințe
	10.965	

* Suprafața este determinată în planul de proiecție Stereo 70.



Date referitoare la teren

Crt	Categorie folosință	Intravilan	Suprafața (mp)	Tarla	Parcelă	Nr. topo	Observații / Referințe
1	arabil	NU	10.965	104	17	-	

Lungime Segmente

1) Valorile lungimilor segmentelor sunt obținute din proiecție în plan.

Punct început	X / Y	Punct sfârșit	X / Y	Lungime segment (** (m)
1	347.539,181 291.645,336	2	348.147,229 291.629,802	608.246
2	348.147,229 291.629,802	3	348.148,609 291.647,801	18.052
3	348.148,609 291.647,801	4	347.540,589 291.663,334	608.218
4	347.540,589 291.663,334	1	347.539,181 291.645,336	18.053

** Lungimile segmentelor sunt determinate în planul de proiecție Stereo 70 și sunt rotunjite la 1 milimetru.

***** Distanţa dintre puncte este formată din segmente cumulate ce sunt mai mici decât valoarea 1 milimetru.**

**DATE DESPRE IMOBILUL NR. 9142**

Oficiul de Cadastru și Publicitate Imobiliară DOLJ
Biroul de Cadastru și Publicitate Imobiliară Craiova

A. Partea I. Descrierea imobilului

TEREN Extravilan

Adresa: Jud. Dolj, T 104, P 19

Nr. Crt	Nr cadastral Nr. topografic	Suprafața* (mp)	Observații / Referințe
A1		10.000	Sector cadastral:22 Teren neimprejmuit;

B. Partea II. Proprietari și acte

Inscrieri privitoare la dreptul de proprietate și alte drepturi reale	Referințe
/	
Act Administrativ nr. TDP 1275-58437, din 27/01/1995 emis de CJSDPAT DOLJ;	
B1	A1
Intabulare, drept de PROPRIETATE, dobandit prin Reconstituire, cota actuala 1/1, cota initiala 1/1	
1) ZAMFIRESCU VALENTIN SEBASTIAN, LIPSA CNP	

C. Partea III. SARCINI .

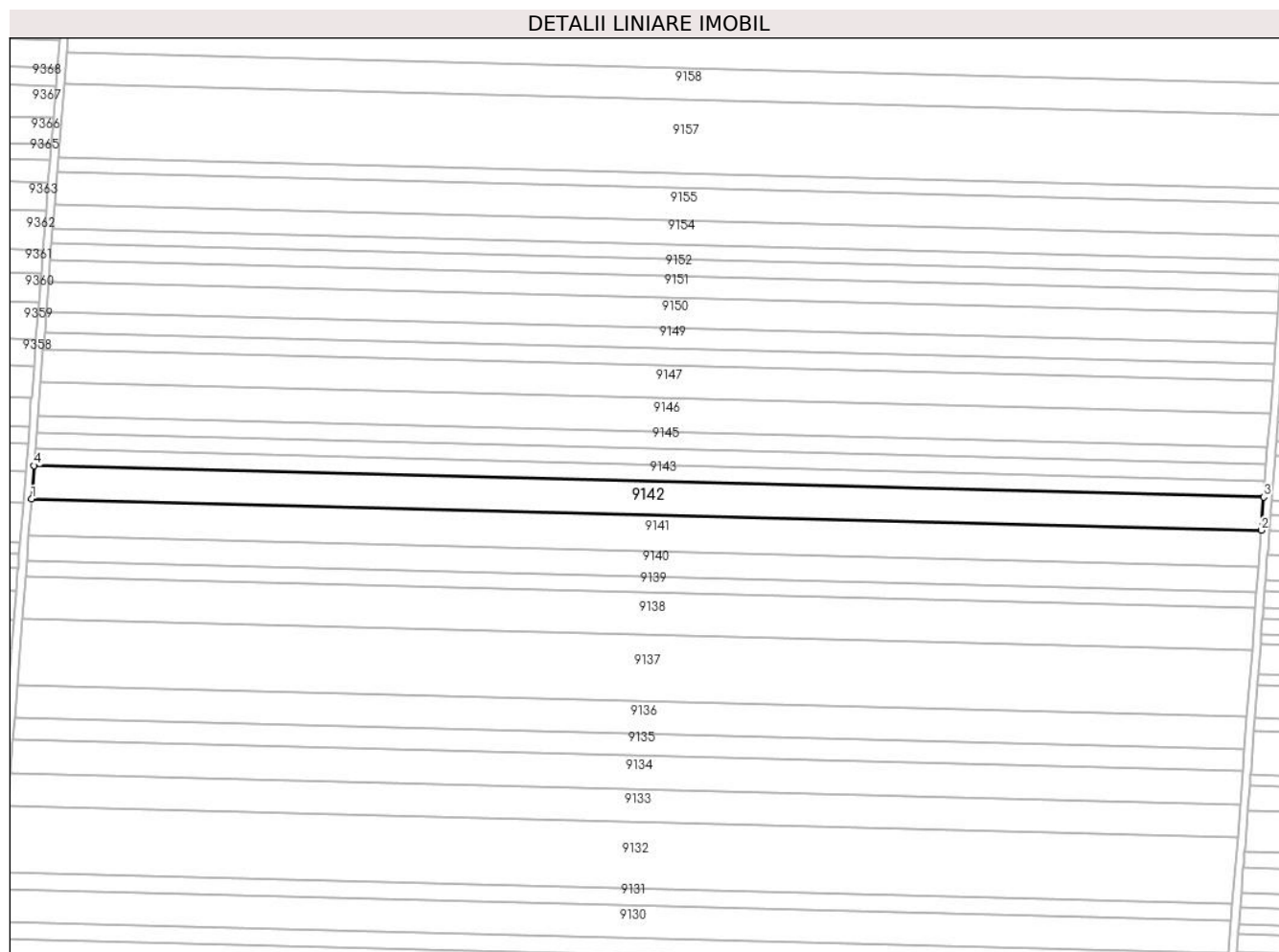
Inscrieri privind dezmembramintele dreptului de proprietate, drepturi reale de garanție și sarcini	Referințe
NU SUNT	

Anexa Nr. 1 La Partea I

Teren

Nr cadastral	Suprafața (mp)*	Observații / Referințe
	10.000	

* Suprafața este determinată în planul de proiecție Stereo 70.



Date referitoare la teren

Crt	Categorie folosință	Intravilan	Suprafața (mp)	Tarla	Parcelă	Nr. topo	Observații / Referințe
1	arabil	NU	10.000	104	19	-	

Lungime Segmente

1) Valorile lungimilor segmentelor sunt obținute din proiecție în plan.

Punct început	X / Y	Punct sfârșit	X / Y	Lungime segment (** (m)
1	347.540,589 291.663,334	2	348.148,609 291.647,801	608.218
2	348.148,609 291.647,801	3	348.149,869 291.664,216	16.463
3	348.149,869 291.664,216	4	347.541,872 291.679,748	608.195
4	347.541,872 291.679,748	1	347.540,589 291.663,334	16.464

** Lungimile segmentelor sunt determinate în planul de proiecție Stereo 70 și sunt rotunjite la 1 milimetru.

***** Distanţa dintre puncte este formată din segmente cumulate ce sunt mai mici decât valoarea 1 milimetru.**

**DATE DESPRE IMOBILUL NR. 9143**

Oficiul de Cadastru și Publicitate Imobiliară DOLJ
Biroul de Cadastru și Publicitate Imobiliară Craiova

A. Partea I. Descrierea imobilului

TEREN Extravilan

Adresa: Jud. Dolj, T 104, P 20

Nr. Crt	Nr cadastral Nr. topografic	Suprafața* (mp)	Observații / Referințe
A1	32324	5.000	Sector cadastral:22 Teren neimpregmuit;

B. Partea II. Proprietari și acte

Inscrieri privitoare la dreptul de proprietate și alte drepturi reale		Referințe
124409 / 12/10/2015		
Act Notarial nr. CONTRACT DE VANZARE AUT.5852, din 09/10/2015 emis de NP.Floricel MIHAI-MARIAN;		
B1	Intabulare, drept de PROPRIETATE, dobandit prin Conventie, cota actuala 19/20, cota initiala 95/100 1) BICU LAURENTIU	A1
B2	Se noteaza faptul că, urmare a transferului intrapatrimonial, imobilul de sub A 1 face parte din patrimoniul de afectatiune al lui BICU LAURENTIU INTREPRINDERE INDIVIDUALA	A1
38851 / 18/03/2016		
Act Notarial nr. Act de lichidare a regimului comunitatii legale supliment aut. nr. 789, din 19/02/2016 emis de NP Floricel MIHAI-MARIAN (Act de partaj voluntar aut. nr. 790/19.02.2016 NP Floricel MIHAI-MARIAN);		
B3	Se notează faptul că proprietarii dețin imobilul înscris în cartea funciară în cotele- părți menționate în dreptul fiecăruia, astfel: BICU LAURENTIU cota de 95/100 . BICU DANIELA cota de 5/100 .	A1
B4	Intabulare, drept de PROPRIETATE, dobandit prin Conventie, cota actuala 1/20, cota initiala 5/100 1) BICU LAURENTIU	A1

C. Partea III. SARCINI .

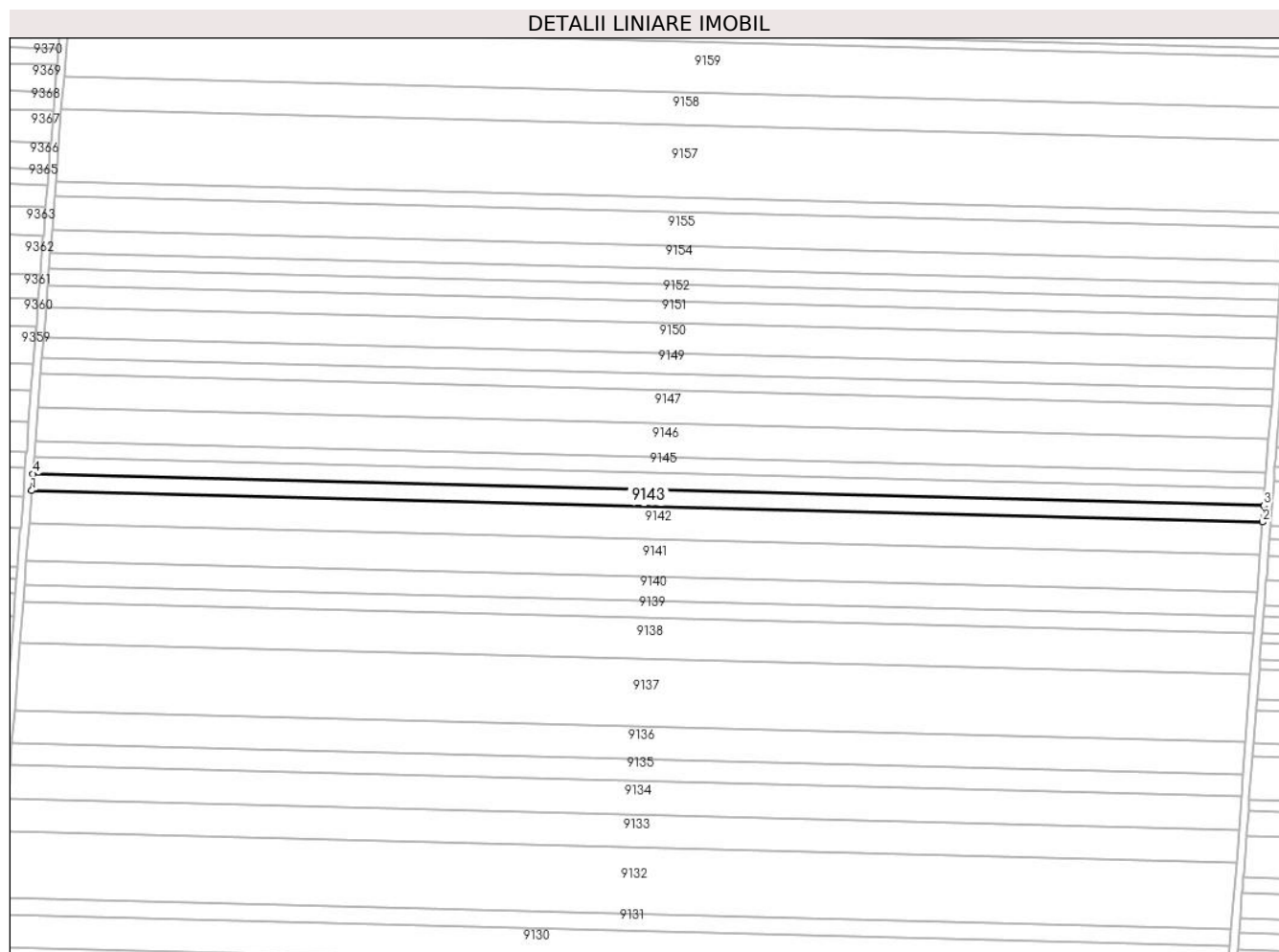
Inscrieri privind dezmembramintele dreptului de proprietate, drepturi reale de garanție și sarcini	Referințe
NU SUNT	

Anexa Nr. 1 La Partea I

Teren

Nr cadastral	Suprafața (mp)*	Observații / Referințe
32324	5.000	

* Suprafața este determinată în planul de proiecție Stereo 70.



Date referitoare la teren

Crt	Categorie folosință	Intravilan	Suprafața (mp)	Tarla	Parcelă	Nr. topo	Observații / Referințe
1	arabil	NU	5.000	104	20	-	

Lungime Segmente

1) Valorile lungimilor segmentelor sunt obținute din proiecție în plan.

Punct început	X / Y	Punct sfârșit	X / Y	Lungime segment (** (m)
1	347.541,872 291.679,748	2	348.149,869 291.664,216	608.195
2	348.149,869 291.664,216	3	348.150,498 291.672,423	8.231
3	348.150,498 291.672,423	4	347.542,514 291.687,956	608.182
4	347.542,514 291.687,956	1	347.541,872 291.679,748	8.233

** Lungimile segmentelor sunt determinate în planul de proiecție Stereo 70 și sunt rotunjite la 1 milimetru.

***** Distanţa dintre puncte este formată din segmente cumulate ce sunt mai mici decât valoarea 1 milimetru.**

**DATE DESPRE IMOBILUL NR. 9144**

Oficiul de Cadastru și Publicitate Imobiliară DOLJ
Biroul de Cadastru și Publicitate Imobiliară Craiova

A. Partea I. Descrierea imobilului

TEREN Extravilan

Adresa: Jud. Dolj, T 104, P 21

Nr. Crt	Nr cadastral Nr. topografic	Suprafața* (mp)	Observații / Referințe
A1		5.000	Sector cadastral:22 Teren neimprejmuit;

B. Partea II. Proprietari și acte

Inscrieri privitoare la dreptul de proprietate și alte drepturi reale	Referințe
/	
Act Administrativ nr. TDP 2617/48330, din 04/08/1997 emis de CJSDPAT DOLJ;	
B1	A1
Intabulare, drept de PROPRIETATE, dobandit prin Reconstituire, cota actuala 1/1, cota initiala 1/1 1) SPÎNU T. SOFIA, LIPSA CNP	

C. Partea III. SARCINI .


Inscrieri privind dezmembramintele dreptului de proprietate, drepturi reale de garanție și sarcini	Referințe
NU SUNT	

Anexa Nr. 1 La Partea I

Teren

Nr cadastral	Suprafața (mp)*	Observații / Referințe
	5.000	

* Suprafața este determinată în planul de proiecție Stereo 70.



Date referitoare la teren

Crt	Categorie folosință	Intravilan	Suprafața (mp)	Tarla	Parcelă	Nr. topo	Observații / Referințe
1	arabil	NU	5.000	104	21	-	

Lungime Segmente

1) Valorile lungimilor segmentelor sunt obținute din proiecție în plan.

Punct început	X / Y	Punct sfârșit	X / Y	Lungime segment (** (m)
1	347.542,514 291.687,956	2	348.150,498 291.672,423	608.182
2	348.150,498 291.672,423	3	348.151,128 291.680,631	8.232
3	348.151,128 291.680,631	4	347.543,156 291.696,163	608.17
4	347.543,156 291.696,163	1	347.542,514 291.687,956	8.232

** Lungimile segmentelor sunt determinate în planul de proiecție Stereo 70 și sunt rotunjite la 1 milimetru.

***** Distanţa dintre puncte este formată din segmente cumulate ce sunt mai mici decât valoarea 1 milimetru.**

**DATE DESPRE IMOBILUL NR. 9145**

Oficiul de Cadastru și Publicitate Imobiliară DOLJ
Biroul de Cadastru și Publicitate Imobiliară Craiova

A. Partea I. Descrierea imobilului

TEREN Extravilan

Adresa: Jud. Dolj, T 104, P 22

Nr. Crt	Nr cadastral Nr. topografic	Suprafața* (mp)	Observații / Referințe
A1		5.000	Sector cadastral:22 Teren neimpregmuit;

B. Partea II. Proprietari și acte

Inscrieri privitoare la dreptul de proprietate și alte drepturi reale		Referințe
/		
Act Administrativ nr. TDP 1918-15085, din 10/03/1995 emis de CJSDPAT DOLJ;		
B1	Intabulare, drept de PROPRIETATE, dobandit prin Reconstituire, cota actuala 1/1, cota initiala 1/1 1) STEFAN I. GHEORGHE, LIPSA CNP	A1

C. Partea III. SARCINI .

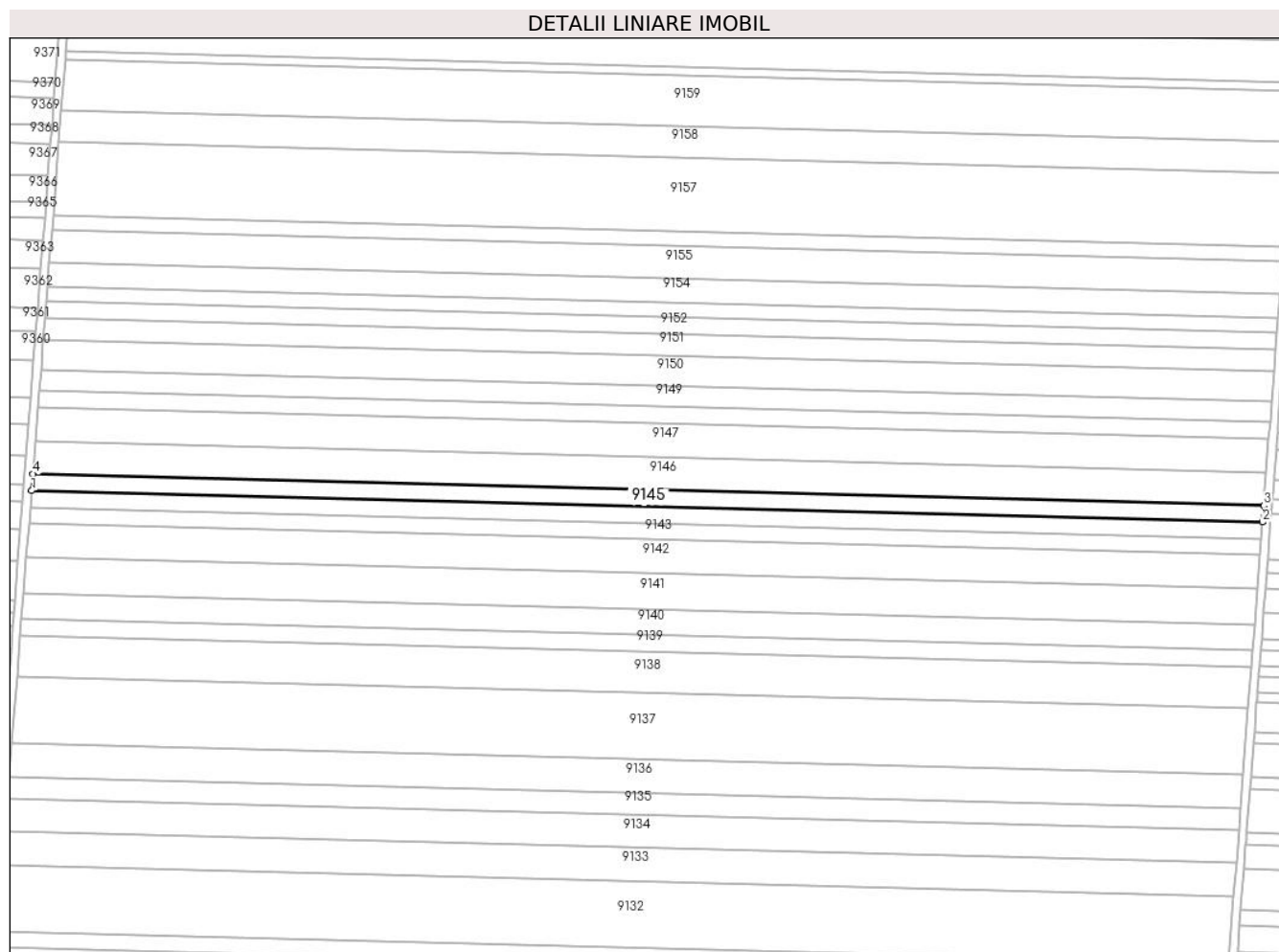
Inscrieri privind dezmembramintele dreptului de proprietate, drepturi reale de garanție și sarcini	Referințe
NU SUNT	

Anexa Nr. 1 La Partea I

Teren

Nr cadastral	Suprafața (mp)*	Observații / Referințe
	5.000	

* Suprafața este determinată în planul de proiecție Stereo 70.



Date referitoare la teren

Crt	Categorie folosință	Intravilan	Suprafața (mp)	Tarla	Parcelă	Nr. topo	Observații / Referințe
1	arabil	NU	5.000	104	22	-	

Lungime Segmente

1) Valorile lungimilor segmentelor sunt obținute din proiecție în plan.

Punct început	X / Y	Punct sfârșit	X / Y	Lungime segment (** (m)
1	347.543,156 291.696,163	2	348.151,128 291.680,631	608.17
2	348.151,128 291.680,631	3	348.151,758 291.688,839	8.232
3	348.151,758 291.688,839	4	347.543,798 291.704,371	608.158
4	347.543,798 291.704,371	1	347.543,156 291.696,163	8.233

** Lungimile segmentelor sunt determinate în planul de proiecție Stereo 70 și sunt rotunjite la 1 milimetru.

***** Distanţa dintre puncte este formată din segmente cumulate ce sunt mai mici decât valoarea 1 milimetru.**

**DATE DESPRE IMOBILUL NR. 9146**

Oficiul de Cadastru și Publicitate Imobiliară DOLJ
Biroul de Cadastru și Publicitate Imobiliară Craiova

A. Partea I. Descrierea imobilului

TEREN Extravilan

Adresa: Jud. Dolj, T 104, P 23

Nr. Crt	Nr cadastral Nr. topografic	Suprafața* (mp)	Observații / Referințe
A1		10.000	Sector cadastral:22 Teren neimprejmuit;

B. Partea II. Proprietari și acte

Inscrieri privitoare la dreptul de proprietate și alte drepturi reale	Referințe
/	
Act Administrativ nr. TDP 1157-59371, din 08/07/1994 emis de CJSDPAT DOLJ;	
B1	A1
Intabulare, drept de PROPRIETATE, dobandit prin Reconstituire, cota actuala 1/1, cota initiala 1/1 1) OPRIȚA GHE. PĂTRU , LIPSA CNP	

C. Partea III. SARCINI .


Inscrieri privind dezmembramintele dreptului de proprietate, drepturi reale de garanție și sarcini	Referințe
NU SUNT	

Anexa Nr. 1 La Partea I

Teren

Nr cadastral	Suprafața (mp)*	Observații / Referințe
	10.000	

* Suprafața este determinată în planul de proiecție Stereo 70.



Date referitoare la teren

Crt	Categorie folosință	Intravilan	Suprafața (mp)	Tarla	Parcelă	Nr. topo	Observații / Referințe
1	arabil	NU	10.000	104	23	-	

Lungime Segmente

1) Valorile lungimilor segmentelor sunt obținute din proiecție în plan.

Punct început	X / Y	Punct sfârșit	X / Y	Lungime segment (** (m)
1	347.543,798 291.704,371	2	348.151,758 291.688,839	608.158
2	348.151,758 291.688,839	3	348.153,017 291.705,256	16.465
3	348.153,017 291.705,256	4	347.545,082 291.720,787	608.133
4	347.545,082 291.720,787	1	347.543,798 291.704,371	16.466

** Lungimile segmentelor sunt determinate în planul de proiecție Stereo 70 și sunt rotunjite la 1 milimetru.

***** Distanţa dintre puncte este formată din segmente cumulate ce sunt mai mici decât valoarea 1 milimetru.**

**DATE DESPRE IMOBILUL NR. 9147**

Oficiul de Cadastru și Publicitate Imobiliară DOLJ
Biroul de Cadastru și Publicitate Imobiliară Craiova

A. Partea I. Descrierea imobilului

TEREN Extravilan

Adresa: Jud. Dolj, T 104, P 24

Nr. Crt	Nr cadastral Nr. topografic	Suprafața* (mp)	Observații / Referințe
A1		10.000	Sector cadastral:22 Teren neimprejmuit;

B. Partea II. Proprietari și acte

Inscrieri privitoare la dreptul de proprietate și alte drepturi reale	Referințe
/	
Act Administrativ nr. TDP 2569-45298, din 15/01/1997 emis de CJSDPAT DOLJ;	
B1	A1
Intabulare, drept de PROPRIETATE, dobandit prin Reconstituire, cota actuala 1/1, cota initiala 1/1	
1) GRIGOROIU I. DUMITRU, LIPSA CNP	

C. Partea III. SARCINI .

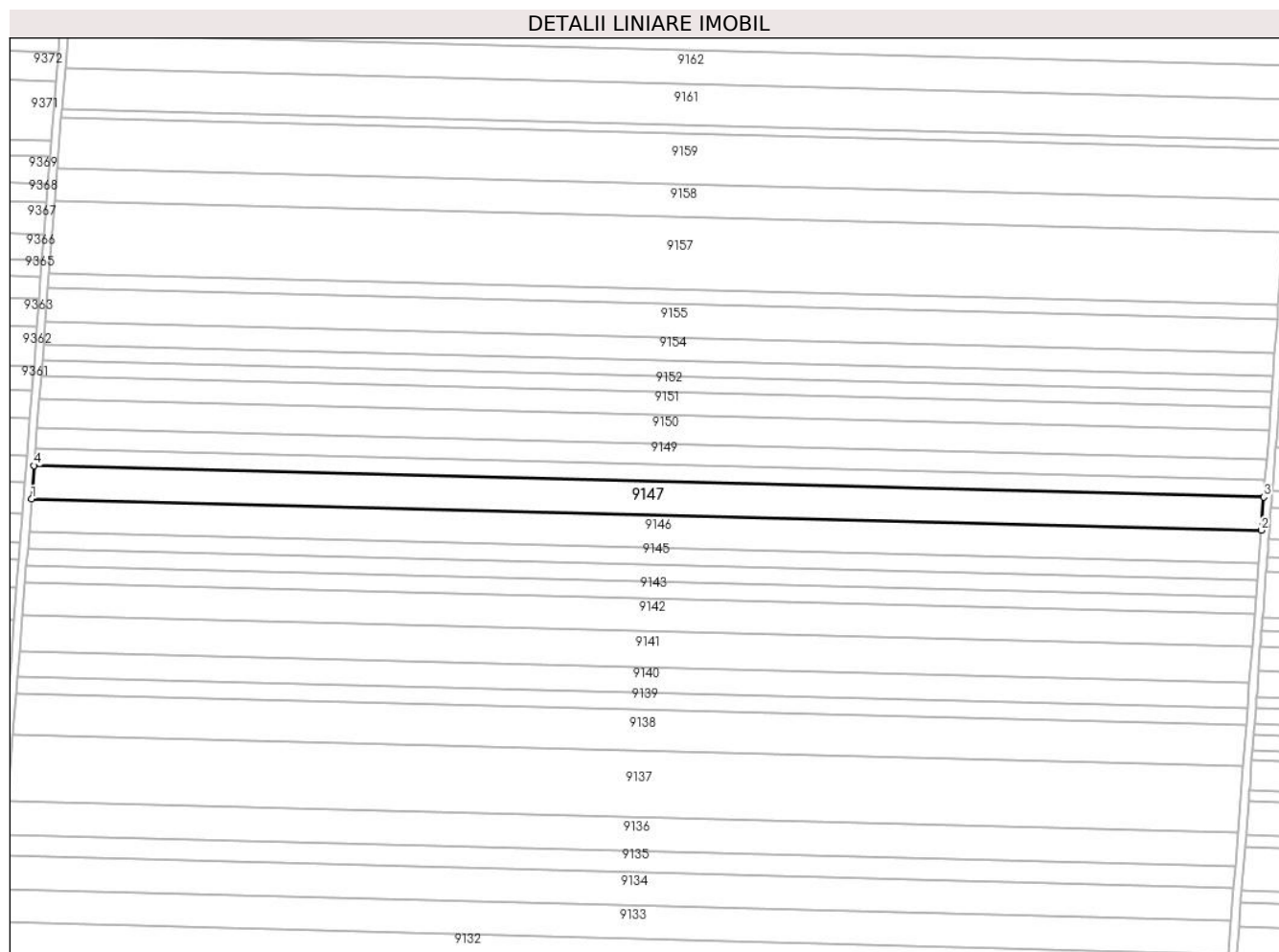
Inscrieri privind dezmembramintele dreptului de proprietate, drepturi reale de garanție și sarcini	Referințe
NU SUNT	

Anexa Nr. 1 La Partea I

Teren

Nr cadastral	Suprafața (mp)*	Observații / Referințe
	10.000	

* Suprafața este determinată în planul de proiecție Stereo 70.



Date referitoare la teren

Crt	Categorie folosință	Intravilan	Suprafața (mp)	Tarla	Parcelă	Nr. topo	Observații / Referințe
1	arabil	NU	10.000	104	24	-	

Lungime Segmente

1) Valorile lungimilor segmentelor sunt obținute din proiecție în plan.

Punct început	X / Y	Punct sfârșit	X / Y	Lungime segment (** (m)
1	347.545,082 291.720,787	2	348.153,017 291.705,256	608.133
2	348.153,017 291.705,256	3	348.154,276 291.721,673	16.465
3	348.154,276 291.721,673	4	347.546,365 291.737,203	608.109
4	347.546,365 291.737,203	1	347.545,082 291.720,787	16.466

** Lungimile segmentelor sunt determinate în planul de proiecție Stereo 70 și sunt rotunjite la 1 milimetru.

***** Distanţa dintre puncte este formată din segmente cumulate ce sunt mai mici decât valoarea 1 milimetru.**

**DATE DESPRE IMOBILUL NR. 9148**

Oficiul de Cadastru și Publicitate Imobiliară DOLJ
Biroul de Cadastru și Publicitate Imobiliară Craiova

A. Partea I. Descrierea imobilului

TEREN Extravilan

Adresa: Jud. Dolj, T 104, P 25

Nr. Crt	Nr cadastral Nr. topografic	Suprafața* (mp)	Observații / Referințe
A1	32329	5.000	Sector cadastral:22 Teren neimprejmut;

B. Partea II. Proprietari și acte

Inscrieri privitoare la dreptul de proprietate și alte drepturi reale		Referințe
132288 / 27/10/2015		
Act Notarial nr. CONTRACT DE VANZARE AUT.6162, din 23/10/2015 emis de NP.Floricel MIHAI-MARIAN;		
B1	Intabulare, drept de PROPRIETATE, dobandit prin Conventie, cota actuala 19/20, cota initiala 1/1 1) BICU LAURENTIU	A1
B2	Se notează faptul că, imobilul face parte din patrimoniul de afecțaiune al lui : BICU LAURENTIU INTREPRINDERE INDIVIDUALA	A1
30735 / 03/03/2016		
Act Notarial nr. ACT DE LICHIDARE A REGIMULUI COMUNITATII LEGALE SUPLIMENT AUT NR. 789, din 19/02/2016 emis de NP Floricel MIHAI-MARIAN;		
B3	Se notează lichidarea comunității legale și menționarea cotelor-părți asupra imobilului înscris în cartea funciară, astfel: Bicu Laurentiu cota 95/100 Bicu Daniela cota de 5/100	A1
Act Notarial nr. ACT DE PARTAJ VOLUNTAR AUT. NR. 790, din 19/02/2016 emis de NP Floricel MIHAI-MARIAN;		
B4	Intabulare, drept de PROPRIETATE, dobandit prin Conventie, cota actuala 1/20, cota initiala 5/100 1) BICU LAURENTIU	A1

C. Partea III. SARCINI .


Inscrieri privind dezmembramintele dreptului de proprietate, drepturi reale de garanție și sarcini	Referințe
NU SUNT	

Anexa Nr. 1 La Partea I

Teren

Nr cadastral	Suprafața (mp)*	Observații / Referințe
32329	5.000	

* Suprafața este determinată în planul de proiecție Stereo 70.



Date referitoare la teren

Crt	Categorie folosință	Intravilan	Suprafața (mp)	Tarla	Parcelă	Nr. topo	Observații / Referințe
1	arabil	NU	5.000	104	25	-	

Lungime Segmente

1) Valorile lungimilor segmentelor sunt obținute din proiecție în plan.

Punct început	X / Y	Punct sfârșit	X / Y	Lungime segment (** (m)
1	347.546,365 291.737,203	2	348.154,276 291.721,673	608.109
2	348.154,276 291.721,673	3	348.154,906 291.729,882	8.233
3	348.154,906 291.729,882	4	347.547,007 291.745,412	608.097
4	347.547,007 291.745,412	1	347.546,365 291.737,203	8.234

** Lungimile segmentelor sunt determinate în planul de proiecție Stereo 70 și sunt rotunjite la 1 milimetru.

***** Distanţa dintre puncte este formată din segmente cumulate ce sunt mai mici decât valoarea 1 milimetru.**

**DATE DESPRE IMOBILUL NR. 9149**

Oficiul de Cadastru și Publicitate Imobiliară DOLJ
Biroul de Cadastru și Publicitate Imobiliară Craiova

A. Partea I. Descrierea imobilului

TEREN Extravilan

Adresa: Jud. Dolj, T 104, P 25/1

Nr. Crt	Nr cadastral Nr. topografic	Suprafața* (mp)	Observații / Referințe
A1		6.200	Sector cadastral:22 Teren neimprijmuit;

B. Partea II. Proprietari și acte

Inscrieri privitoare la dreptul de proprietate și alte drepturi reale	Referințe
/	
Act Administrativ nr. TDP 2591-45298, din 19/01/1997 emis de CJSDPAT DOLJ;	
B1	A1
Intabulare, drept de PROPRIETATE, dobandit prin Reconstituire, cota actuala 1/1, cota initiala 1/1	
1) CHISĂR G. ECATERINA, LIPSA CNP	

C. Partea III. SARCINI .


Inscrieri privind dezmembramintele dreptului de proprietate, drepturi reale de garanție și sarcini	Referințe
NU SUNT	

Anexa Nr. 1 La Partea I

Teren

Nr cadastral	Suprafața (mp)*	Observații / Referințe
	6.200	

* Suprafața este determinată în planul de proiecție Stereo 70.



Date referitoare la teren

Crt	Categorie folosință	Intravilan	Suprafața (mp)	Tarla	Parcelă	Nr. topo	Observații / Referințe
1	arabil	NU	6.200	104	25/1	-	

Lungime Segmente

1) Valorile lungimilor segmentelor sunt obținute din proiecție în plan.

Punct început	X / Y	Punct sfârșit	X / Y	Lungime segment (** (m)
1	347.547,007 291.745,412	2	348.154,906 291.729,882	608.097
2	348.154,906 291.729,882	3	348.155,687 291.740,061	10.209
3	348.155,687 291.740,061	4	347.547,803 291.755,591	608.082
4	347.547,803 291.755,591	1	347.547,007 291.745,412	10.21

** Lungimile segmentelor sunt determinate în planul de proiecție Stereo 70 și sunt rotunjite la 1 milimetru.

***** Distanţa dintre puncte este formată din segmente cumulate ce sunt mai mici decât valoarea 1 milimetru.**

**DATE DESPRE IMOBILUL NR. 9150**

Oficiul de Cadastru și Publicitate Imobiliară DOLJ
 Biroul de Cadastru și Publicitate Imobiliară Craiova

A. Partea I. Descrierea imobilului

TEREN Extravilan

Adresa: Jud. Dolj, T 104, P 26

Nr. Crt	Nr cadastral Nr. topografic	Suprafața* (mp)	Observații / Referințe
A1	32331	9.000	Sector cadastral:22 Teren neimprejmuit;

B. Partea II. Proprietari și acte

Inscrieri privitoare la dreptul de proprietate și alte drepturi reale	Referințe
102506 / 27/08/2015	
Hotarare Judecatoreasca nr. Sentinta civila nr 60, din 16/01/2014 emis de JUD CALAFAT;	
B1	Intabulare, drept de PROPRIETATE, dobandit prin Hotarare Judecatoreasca, cota actuala 1/1, cota initiala 1/1 1) RADU MARIN
	A1

C. Partea III. SARCINI .


Inscrieri privind dezmembramintele dreptului de proprietate, drepturi reale de garanție și sarcini	Referințe
NU SUNT	

Anexa Nr. 1 La Partea I

Teren

Nr cadastral	Suprafața (mp)*	Observații / Referințe
32331	9.000	

* Suprafața este determinată în planul de proiecție Stereo 70.



Date referitoare la teren

Crt	Categorie folosință	Intravilan	Suprafața (mp)	Tarla	Parcelă	Nr. topo	Observații / Referințe
1	arabil	NU	9.000	104	26	-	

Lungime Segmente

1) Valorile lungimilor segmentelor sunt obținute din proiecție în plan.

Punct început	X / Y	Punct sfârșit	X / Y	Lungime segment (** (m)
1	347.547,803 291.755,591	2	348.155,687 291.740,061	608.082
2	348.155,687 291.740,061	3	348.156,821 291.754,838	14.82
3	348.156,821 291.754,838	4	347.548,959 291.770,367	608.06
4	347.548,959 291.770,367	1	347.547,803 291.755,591	14.821

** Lungimile segmentelor sunt determinate în planul de proiecție Stereo 70 și sunt rotunjite la 1 milimetru.

***** Distanţa dintre puncte este formată din segmente cumulate ce sunt mai mici decât valoarea 1 milimetru.**

**DATE DESPRE IMOBILUL NR. 9151**

Oficiul de Cadastru și Publicitate Imobiliară DOLJ
Biroul de Cadastru și Publicitate Imobiliară Craiova

A. Partea I. Descrierea imobilului

TEREN Extravilan

Adresa: Jud. Dolj, T 104, P 27

Nr. Crt	Nr cadastral Nr. topografic	Suprafața* (mp)	Observații / Referințe
A1	32332	6.644	Sector cadastral:22 Teren neimprejmuit;

B. Partea II. Proprietari și acte

Inscrieri privitoare la dreptul de proprietate și alte drepturi reale	Referințe
167253 / 01/11/2017	
Act Notarial nr. contract de vanzare-cumparare aut nr. 3370, din 01/11/2017 emis de Stoenescu Florea;	
B1	A1
Intabulare, drept de PROPRIETATE, dobandit prin Conventie, cota actuala 1/1, cota initiala 1/1	
1) DUȚĂ GHEORGHE	
2) DUȚĂ MARIANA	

C. Partea III. SARCINI .


Inscrieri privind dezmembramintele dreptului de proprietate, drepturi reale de garanție și sarcini	Referințe
NU SUNT	

Anexa Nr. 1 La Partea I

Teren

Nr cadastral	Suprafața (mp)*	Observații / Referințe
32332	6.644	

* Suprafața este determinată în planul de proiecție Stereo 70.



Date referitoare la teren

Crt	Categorie folosință	Intravilan	Suprafața (mp)	Tarla	Parcelă	Nr. topo	Observații / Referințe
1	arabil	NU	6.644	104	27	-	

Lungime Segmente

1) Valorile lungimilor segmentelor sunt obținute din proiecție în plan.

Punct început	X / Y	Punct sfârșit	X / Y	Lungime segment (** (m)
1	347.548,959 291.770,367	2	348.156,821 291.754,838	608.06
2	348.156,821 291.754,838	3	348.157,657 291.765,747	10.941
3	348.157,657 291.765,747	4	347.549,812 291.781,276	608.043
4	347.549,812 291.781,276	1	347.548,959 291.770,367	10.942

** Lungimile segmentelor sunt determinate în planul de proiecție Stereo 70 și sunt rotunjite la 1 milimetru.

***** Distanţa dintre puncte este formată din segmente cumulate ce sunt mai mici decât valoarea 1 milimetru.**

**DATE DESPRE IMOBILUL NR. 9152**

Oficiul de Cadastru și Publicitate Imobiliară DOLJ
Biroul de Cadastru și Publicitate Imobiliară Craiova

A. Partea I. Descrierea imobilului

TEREN Extravilan

Adresa: Jud. Dolj, T 104, P 28

Nr. Crt	Nr cadastral Nr. topografic	Suprafața* (mp)	Observații / Referințe
A1		5.000	Sector cadastral:22 Teren neimprejmuit;

B. Partea II. Proprietari și acte

Inscrieri privitoare la dreptul de proprietate și alte drepturi reale	Referințe
/	
Act Administrativ nr. TDP 1220-58437, din 18/01/1995 emis de CJSDPAT DOLJ;	
B1	A1
Intabulare, drept de PROPRIETATE, dobandit prin Reconstituire, cota actuala 1/1, cota initiala 1/1	
1) NEAGOE C. CONSTANȚA, LIPSA CNP	

C. Partea III. SARCINI .


Inscrieri privind dezmembramintele dreptului de proprietate, drepturi reale de garanție și sarcini	Referințe
NU SUNT	

Anexa Nr. 1 La Partea I

Teren

Nr cadastral	Suprafața (mp)*	Observații / Referințe
	5.000	

* Suprafața este determinată în planul de proiecție Stereo 70.



Date referitoare la teren

Crt	Categorie folosință	Intravilan	Suprafața (mp)	Tarla	Parcelă	Nr. topo	Observații / Referințe
1	arabil	NU	5.000	104	28	-	

Lungime Segmente

1) Valorile lungimilor segmentelor sunt obținute din proiecție în plan.

Punct început	X / Y	Punct sfârșit	X / Y	Lungime segment (** (m)
1	347.549,812 291.781,276	2	348.157,657 291.765,747	608.043
2	348.157,657 291.765,747	3	348.158,287 291.773,957	8.234
3	348.158,287 291.773,957	4	347.550,454 291.789,485	608.031
4	347.550,454 291.789,485	1	347.549,812 291.781,276	8.234

** Lungimile segmentelor sunt determinate în planul de proiecție Stereo 70 și sunt rotunjite la 1 milimetru.

***** Distanţa dintre puncte este formată din segmente cumulate ce sunt mai mici decât valoarea 1 milimetru.**

**DATE DESPRE IMOBILUL NR. 9153**

Oficiul de Cadastru și Publicitate Imobiliară DOLJ
Biroul de Cadastru și Publicitate Imobiliară Craiova

A. Partea I. Descrierea imobilului

TEREN Extravilan

Adresa: Jud. Dolj, T 104, P 29

Nr. Crt	Nr cadastral Nr. topografic	Suprafața* (mp)	Observații / Referințe
A1	32334	4.500	Sector cadastral:22 Teren neimprejmuit;

B. Partea II. Proprietari și acte

Inscrieri privitoare la dreptul de proprietate și alte drepturi reale	Referințe
18324 / 14/02/2017	
Act Notarial nr. Contract de vanzare aut nr. 358, din 06/02/2017 emis de Budiana Ionut Razvan;	
B1	A1
Intabulare, drept de PROPRIETATE, dobandit prin Conventie, cota actuala 1/1, cota initiala 1/1	
1) RADU ELENA CORINA	
2) RADU MARIN	

C. Partea III. SARCINI .


Inscrieri privind dezmembramintele dreptului de proprietate, drepturi reale de garanție și sarcini	Referințe
NU SUNT	

Anexa Nr. 1 La Partea I

Teren

Nr cadastral	Suprafața (mp)*	Observații / Referințe
32334	4.500	

* Suprafața este determinată în planul de proiecție Stereo 70.



Date referitoare la teren

Crt	Categorie folosință	Intravilan	Suprafața (mp)	Tarla	Parcelă	Nr. topo	Observații / Referințe
1	arabil	NU	4.500	104	29	-	

Lungime Segmente

1) Valorile lungimilor segmentelor sunt obținute din proiecție în plan.

Punct început	X / Y	Punct sfârșit	X / Y	Lungime segment (** (m)
1	347.550,454 291.789,485	2	348.158,287 291.773,957	608.031
2	348.158,287 291.773,957	3	348.158,854 291.781,346	7.411
3	348.158,854 291.781,346	4	347.551,032 291.796,874	608.02
4	347.551,032 291.796,874	1	347.550,454 291.789,485	7.412

** Lungimile segmentelor sunt determinate în planul de proiecție Stereo 70 și sunt rotunjite la 1 milimetru.

***** Distanţa dintre puncte este formată din segmente cumulate ce sunt mai mici decât valoarea 1 milimetru.**

**DATE DESPRE IMOBILUL NR. 9154**

Oficiul de Cadastru și Publicitate Imobiliară DOLJ
Biroul de Cadastru și Publicitate Imobiliară Craiova

A. Partea I. Descrierea imobilului

TEREN Extravilan

Adresa: Jud. Dolj, T 104, P 30

Nr. Crt	Nr cadastral Nr. topografic	Suprafața* (mp)	Observații / Referințe
A1	32335	7.103	Sector cadastral:22 Teren neimprejmuit;

B. Partea II. Proprietari și acte

Inscrieri privitoare la dreptul de proprietate și alte drepturi reale	Referințe
114241 / 22/09/2015	
Act Notarial nr. contract de vanzare nr 2767, din 18/09/2015 emis de NP BUDIANA IONUT RAZVAN;	
B1	A1
Intabulare, drept de PROPRIETATE, dobandit prin Conventie, cota actuala 1/1, cota initiala 1/1	
1) RADU ELENA CORINA	
2) RADU MARIN	

C. Partea III. SARCINI .


Inscrieri privind dezmembramintele dreptului de proprietate, drepturi reale de garanție și sarcini	Referințe
NU SUNT	

Anexa Nr. 1 La Partea I

Teren

Nr cadastral	Suprafața (mp)*	Observații / Referințe
32335	7.103	

* Suprafața este determinată în planul de proiecție Stereo 70.



Date referitoare la teren

Crt	Categorie folosință	Intravilan	Suprafața (mp)	Tarla	Parcelă	Nr. topo	Observații / Referințe
1	arabil	NU	7.103	104	30	-	

Lungime Segmente

1) Valorile lungimilor segmentelor sunt obținute din proiecție în plan.

Punct început	X / Y	Punct sfârșit	X / Y	Lungime segment (** (m)
1	347.551,032 291.796,874	2	348.158,854 291.781,346	608.02
2	348.158,854 291.781,346	3	348.159,749 291.793,009	11.697
3	348.159,749 291.793,009	4	347.551,944 291.808,537	608.003
4	347.551,944 291.808,537	1	347.551,032 291.796,874	11.699

** Lungimile segmentelor sunt determinate în planul de proiecție Stereo 70 și sunt rotunjite la 1 milimetru.

***** Distanţa dintre puncte este formată din segmente cumulate ce sunt mai mici decât valoarea 1 milimetru.**

**DATE DESPRE IMOBILUL NR. 9155**

Oficiul de Cadastru și Publicitate Imobiliară DOLJ
 Biroul de Cadastru și Publicitate Imobiliară Craiova

A. Partea I. Descrierea imobilului

TEREN Extravilan

Adresa: Jud. Dolj, T 104, P 31

Nr. Crt	Nr cadastral Nr. topografic	Suprafața* (mp)	Observații / Referințe
A1		Din acte: 14.300 Masurata: 10.000	Sector cadastral:22 Teren neimprejmuit; Diferenta de suprafata se regaseste la ID-ul 9156

B. Partea II. Proprietari și acte

Inscrieri privitoare la dreptul de proprietate și alte drepturi reale		Referințe
/		
Act Administrativ nr. TDP 1399-58815, din 24/01/1995 emis de CJSDPAT DOLJ;		
B1	Intabulare, drept de PROPRIETATE, dobandit prin Reconstituire, cota actuala 1/1, cota initiala 1/1 1) ANGHEL ST. GEORGE, LIPSA CNP	A1

C. Partea III. SARCINI .


Inscrieri privind dezmembramintele dreptului de proprietate, drepturi reale de garanție și sarcini	Referințe
NU SUNT	

Anexa Nr. 1 La Partea I

Teren

Nr cadastral	Suprafața (mp)*	Observații / Referințe
	Din acte: 14.300 Masurata: 10.000	Diferenta de suprafata se regaseste la ID-ul 9156

* Suprafața este determinată în planul de proiecție Stereo 70.



Date referitoare la teren

Crt	Categorie folosință	Intra vilan	Suprafața (mp)	Tarla	Parcelă	Nr. topo	Observații / Referințe
1	arabil	NU	10.000	104	31	-	

Lungime Segmente

1) Valorile lungimilor segmentelor sunt obținute din proiecție în plan.

Punct început	X / Y	Punct sfârșit	X / Y	Lungime segment (** (m)
1	347.551,944 291.808,537	2	348.159,749 291.793,009	608.003
2	348.159,749 291.793,009	3	348.161,008 291.809,43	16.469
3	348.161,008 291.809,43	4	347.553,228 291.824,957	607.978
4	347.553,228 291.824,957	1	347.551,944 291.808,537	16.47

**** Lungimile segmentelor sunt determinate în planul de proiecție Stereo 70 și sunt rotunjite la 1 milimetru.**

***** Distanța dintre puncte este formată din segmente cumulate ce sunt mai mici decât valoarea 1 milimetru.**

**DATE DESPRE IMOBILUL NR. 9156**

Oficiul de Cadastru și Publicitate Imobiliară DOLJ
Biroul de Cadastru și Publicitate Imobiliară Craiova

A. Partea I. Descrierea imobilului

TEREN Extravilan

Adresa: Jud. Dolj, T 104, P 31

Nr. Crt	Nr cadastral Nr. topografic	Suprafața* (mp)	Observații / Referințe
A1	32077	4.300	Sector cadastral:22 Teren neimprejmuit;

B. Partea II. Proprietari și acte

Inscrieri privitoare la dreptul de proprietate și alte drepturi reale		Referințe
31585 / 05/04/2013		
Hotarare Judecatoreasca nr. Sentinta Civila Nr.784, din 22/05/2012 emis de Judecatoria Calafat dosar nr 47/201/2012;		
B1	Intabulare, drept de PROPRIETATE, dobandit prin Hotarare Judecatoreasca, cota actuala 1/1, cota initiala 1/1 1) RADU MARIN	A1

C. Partea III. SARCINI .


Inscrieri privind dezmembramintele dreptului de proprietate, drepturi reale de garanție și sarcini	Referințe
NU SUNT	

Anexa Nr. 1 La Partea I

Teren

Nr cadastral	Suprafața (mp)*	Observații / Referințe
32077	4.300	

* Suprafața este determinată în planul de proiecție Stereo 70.



Date referitoare la teren

Crt	Categorie folosință	Intra vilan	Suprafața (mp)	Tarla	Parcelă	Nr. topo	Observații / Referințe
1	arabil	NU	4.300	104	31	-	

Lungime Segmente

1) Valorile lungimilor segmentelor sunt obținute din proiecție în plan.

Punct început	X / Y	Punct sfârșit	X / Y	Lungime segment (** (m)
1	347.553,228 291.824,957	2	348.161,008 291.809,43	607.978
2	348.161,008 291.809,43	3	348.161,55 291.816,491	7.082
3	348.161,55 291.816,491	4	347.553,78 291.832,018	607.968
4	347.553,78 291.832,018	1	347.553,228 291.824,957	7.083

** Lungimile segmentelor sunt determinate în planul de proiecție Stereo 70 și sunt rotunjite la 1 milimetru.

***** Distanţa dintre puncte este formată din segmente cumulate ce sunt mai mici decât valoarea 1 milimetru.**

**DATE DESPRE IMOBILUL NR. 9157**

Oficiul de Cadastru și Publicitate Imobiliară DOLJ
Biroul de Cadastru și Publicitate Imobiliară Craiova

A. Partea I. Descrierea imobilului

TEREN Extravilan

Adresa: Jud. Dolj, T 104, P 32

Nr. Crt	Nr cadastral Nr. topografic	Suprafața* (mp)	Observații / Referințe
A1	32337	22.000	Sector cadastral:22 Teren neimprejmuit;

B. Partea II. Proprietari și acte

Inscrieri privitoare la dreptul de proprietate și alte drepturi reale	Referințe
106219 / 04/09/2015	
Hotarare Judecatoreasca nr. Sentinta civila nr 2430, din 02/12/2014 emis de JUDECATORIA CALAFAT;	
B1	A1
Intabulare, drept de PROPRIETATE, dobandit prin Hotarare Judecatoreasca, cota actuala 1/1, cota initiala 1/1 1) RADU MARIN	

C. Partea III. SARCINI .

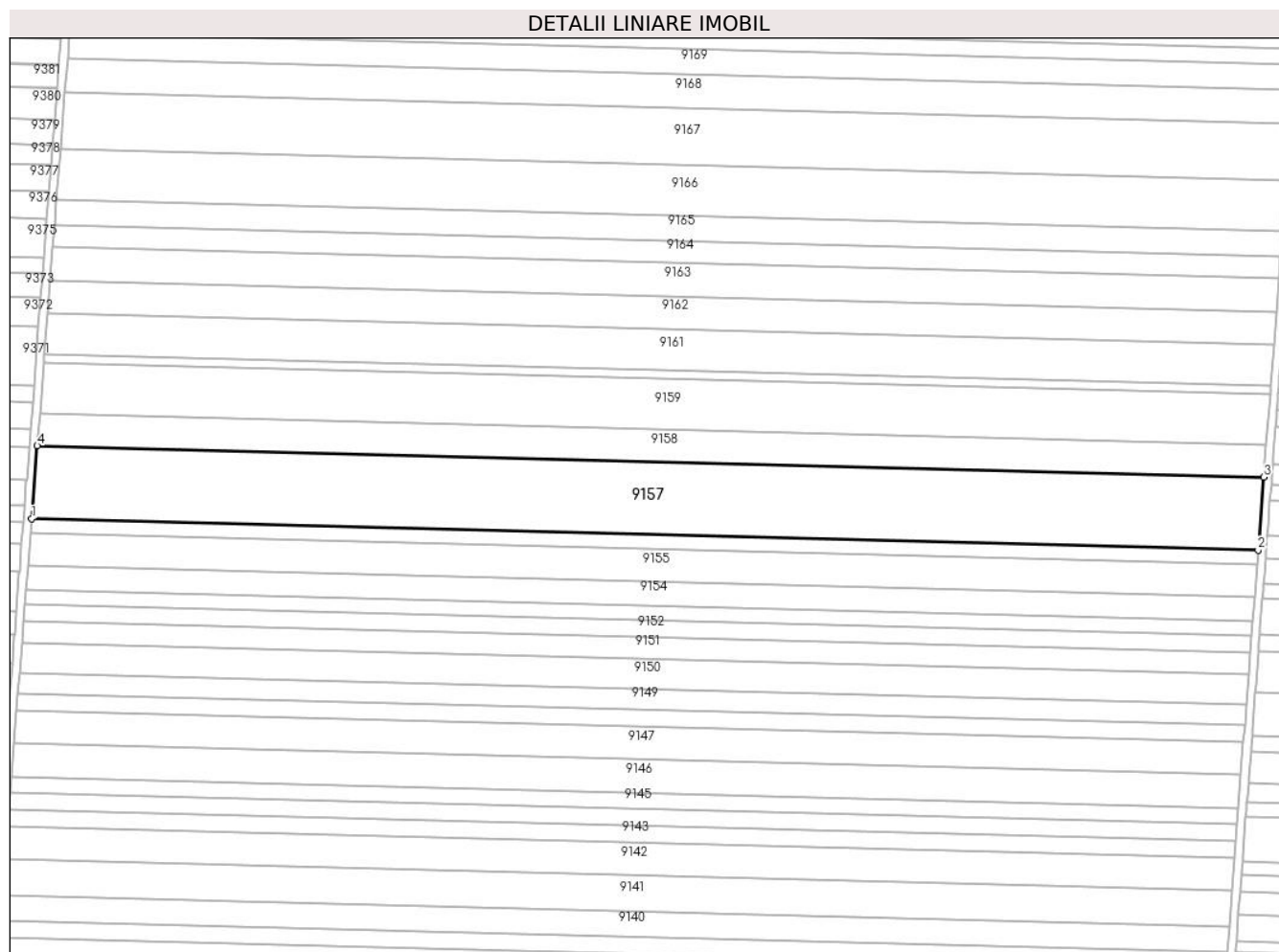
Inscrieri privind dezmembramintele dreptului de proprietate, drepturi reale de garanție și sarcini	Referințe
NU SUNT	

Anexa Nr. 1 La Partea I

Teren

Nr cadastral	Suprafața (mp)*	Observații / Referințe
32337	22.000	

* Suprafața este determinată în planul de proiecție Stereo 70.



Date referitoare la teren

Crt	Categorie folosință	Intravilan	Suprafața (mp)	Tarla	Parcelă	Nr. topo	Observații / Referințe
1	arabil	NU	22.000	104	32	-	

Lungime Segmente

1) Valorile lungimilor segmentelor sunt obținute din proiecție în plan.

Punct început	X / Y	Punct sfârșit	X / Y	Lungime segment (** (m)
1	347.553,78 291.832,018	2	348.161,55 291.816,491	607.968
2	348.161,55 291.816,491	3	348.164,322 291.852,62	36.235
3	348.164,322 291.852,62	4	347.556,605 291.868,145	607.915
4	347.556,605 291.868,145	1	347.553,78 291.832,018	36.237

** Lungimile segmentelor sunt determinate în planul de proiecție Stereo 70 și sunt rotunjite la 1 milimetru.

***** Distanţa dintre puncte este formată din segmente cumulate ce sunt mai mici decât valoarea 1 milimetru.**

**DATE DESPRE IMOBILUL NR. 9158**

Oficiul de Cadastru și Publicitate Imobiliară DOLJ
Biroul de Cadastru și Publicitate Imobiliară Craiova

A. Partea I. Descrierea imobilului

TEREN Extravilan

Adresa: Jud. Dolj, T 104, P 33

Nr. Crt	Nr cadastral Nr. topografic	Suprafața* (mp)	Observații / Referințe
A1	32338	9.600	Sector cadastral:22 Teren neimprejmuit;

B. Partea II. Proprietari și acte

Inscrieri privitoare la dreptul de proprietate și alte drepturi reale	Referințe
110895 / 20/07/2017	
Act Notarial nr. Contract de vanzare aut nr. 2218, din 19/07/2017 emis de Budiana Ionut Razvan;	
B1	A1
Intabulare, drept de PROPRIETATE, dobandit prin Conventie, cota actuala 1/1, cota initiala 1/1	
1) RADU ELENA CORINA	
2) RADU MARIN	

C. Partea III. SARCINI .


Inscrieri privind dezmembramintele dreptului de proprietate, drepturi reale de garanție și sarcini	Referințe
NU SUNT	

Anexa Nr. 1 La Partea I

Teren

Nr cadastral	Suprafața (mp)*	Observații / Referințe
32338	9.600	

* Suprafața este determinată în planul de proiecție Stereo 70.



Date referitoare la teren

Crt	Categorie folosință	Intra vilan	Suprafața (mp)	Tarla	Parcelă	Nr. topo	Observații / Referințe
1	arabil	NU	9.600	104	33	-	

Lungime Segmente

1) Valorile lungimilor segmentelor sunt obținute din proiecție în plan.

Punct început	X / Y	Punct sfârșit	X / Y	Lungime segment (** (m)
1	347.556,605 291.868,145	2	348.164,322 291.852,62	607.915
2	348.164,322 291.852,62	3	348.165,531 291.868,386	15.812
3	348.165,531 291.868,386	4	347.557,838 291.883,911	607.891
4	347.557,838 291.883,911	1	347.556,605 291.868,145	15.814

** Lungimile segmentelor sunt determinate în planul de proiecție Stereo 70 și sunt rotunjite la 1 milimetru.

***** Distanţa dintre puncte este formată din segmente cumulate ce sunt mai mici decât valoarea 1 milimetru.**

**DATE DESPRE IMOBILUL NR. 9159**

Oficiul de Cadastru și Publicitate Imobiliară DOLJ
Biroul de Cadastru și Publicitate Imobiliară Craiova

A. Partea I. Descrierea imobilului

TEREN Extravilan

Adresa: Jud. Dolj, T 104, P 34

Nr. Crt	Nr cadastral Nr. topografic	Suprafața* (mp)	Observații / Referințe
A1		15.343	Sector cadastral:22 Teren neimprejmuit;

B. Partea II. Proprietari și acte

Inscrieri privitoare la dreptul de proprietate și alte drepturi reale	Referințe
/	
Act Administrativ nr. TDP 1379-58815, din 23/01/1995 emis de CJSDPAT DOLJ;	
B1	A1
Intabulare, drept de PROPRIETATE, dobandit prin Reconstituire, cota actuala 1/1, cota initiala 1/1 1) SLEARU P. ION, LIPSA CNP	

C. Partea III. SARCINI .


Inscrieri privind dezmembramintele dreptului de proprietate, drepturi reale de garanție și sarcini	Referințe
NU SUNT	

Anexa Nr. 1 La Partea I

Teren

Nr cadastral	Suprafața (mp)*	Observații / Referințe
	15.343	

* Suprafața este determinată în planul de proiecție Stereo 70.



Date referitoare la teren

Crt	Categorie folosință	Intravilan	Suprafața (mp)	Tarla	Parcelă	Nr. topo	Observații / Referințe
1	arabil	NU	15.343	104	34	-	

Lungime Segmente

1) Valorile lungimilor segmentelor sunt obținute din proiecție în plan.

Punct început	X / Y	Punct sfârșit	X / Y	Lungime segment (** (m)
1	347.557,838 291.883,911	2	348.165,531 291.868,386	607.891
2	348.165,531 291.868,386	3	348.167,464 291.893,585	25.273
3	348.167,464 291.893,585	4	347.559,809 291.909,109	607.853
4	347.559,809 291.909,109	1	347.557,838 291.883,911	25.275

** Lungimile segmentelor sunt determinate în planul de proiecție Stereo 70 și sunt rotunjite la 1 milimetru.

***** Distanţa dintre puncte este formată din segmente cumulate ce sunt mai mici decât valoarea 1 milimetru.**

**DATE DESPRE IMOBILUL NR. 9160**

Oficiul de Cadastru și Publicitate Imobiliară DOLJ
 Biroul de Cadastru și Publicitate Imobiliară Craiova

A. Partea I. Descrierea imobilului

TEREN Extravilan

Adresa: Jud. Dolj, T 104, P 35

Nr. Crt	Nr cadastral Nr. topografic	Suprafața* (mp)	Observații / Referințe
A1		Din acte: 15.006 Masurata: 2.506	Sector cadastral:22 Teren neimprejmuit; Diferenta de suprafata se regaseste la ID-ul 9161

B. Partea II. Proprietari și acte

Inscrieri privitoare la dreptul de proprietate și alte drepturi reale		Referințe
/		
Act Administrativ nr. TDP 1392-58815, din 23/01/1995 emis de CJSDPAT DOLJ;		
B1	Intabulare, drept de PROPRIETATE, dobandit prin Reconstituire, cota actuala 1/1, cota initiala 1/1 1) OPREA GH. STEFAN, LIPSA CNP 2) CIUCIU D. ECATERINA, LIPSA CNP 3) SELARU G. GHEORGIȚA, LIPSA CNP	A1

C. Partea III. SARCINI .

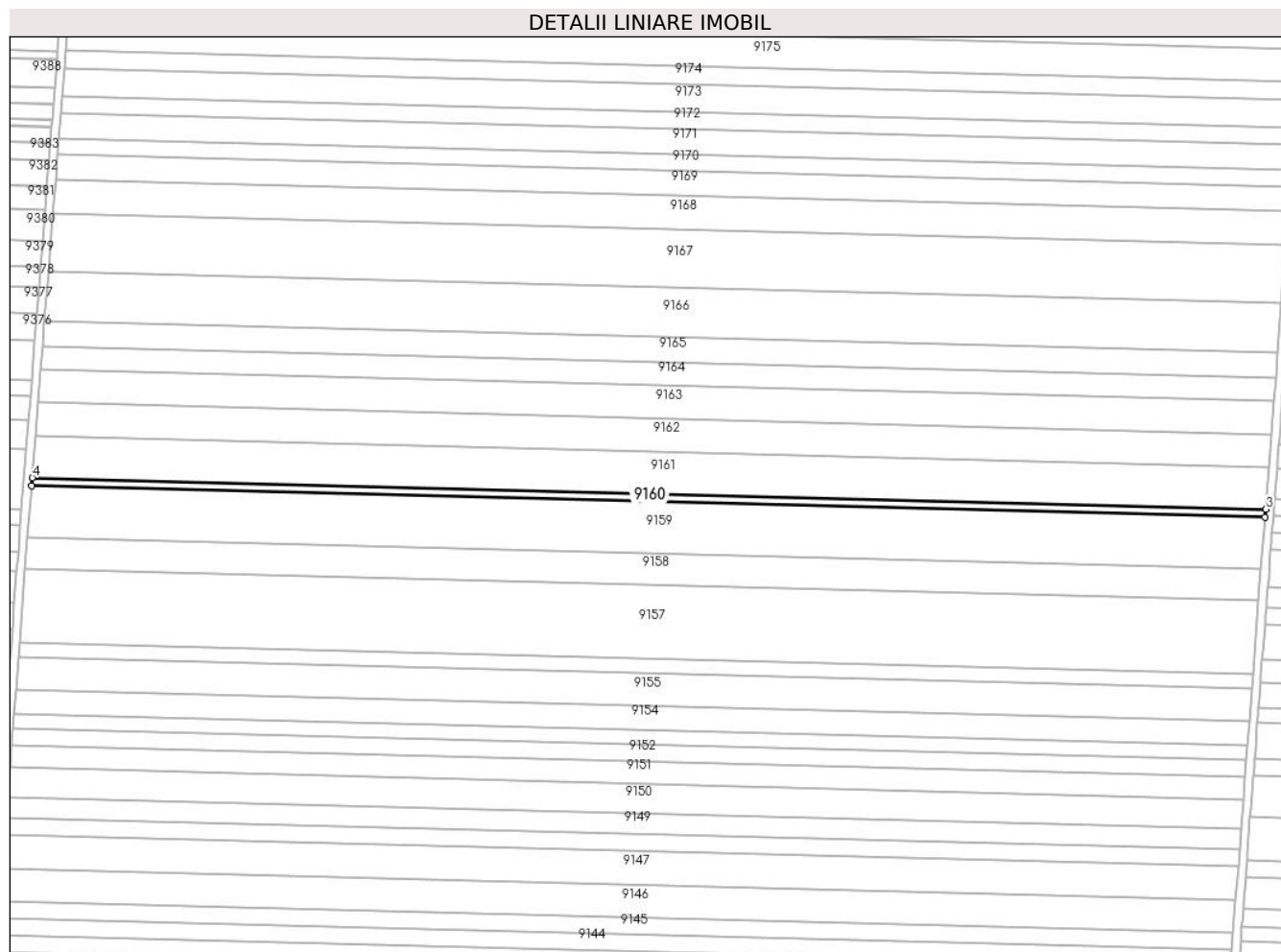
Inscrieri privind dezmembramintele dreptului de proprietate, drepturi reale de garanție și sarcini	Referințe
NU SUNT	

Anexa Nr. 1 La Partea I

Teren

Nr cadastral	Suprafaţa (mp)*	Observații / Referințe
	Din acte: 15.006 Masurata: 2.506	Diferenta de suprafata se regaseste la ID-ul 9161

* Suprafața este determinată în planul de proiecție Stereo 70.



Date referitoare la teren

Crt	Categorie folosință	Intra vilan	Suprafața (mp)	Tarla	Parcelă	Nr. topo	Observații / Referințe
1	arabil	NU	2.506	104	35	-	

Lungime Segmente

1) Valorile lungimilor segmentelor sunt obținute din proiecție în plan.

Punct început	X / Y	Punct sfârșit	X / Y	Lungime segment (** (m)
1	347.559,809 291.909,109	2	348.167,464 291.893,585	607.853
2	348.167,464 291.893,585	3	348.167,78 291.897,701	4.128
3	348.167,78 291.897,701	4	347.560,131 291.913,225	607.847
4	347.560,131 291.913,225	1	347.559,809 291.909,109	4.129

**** Lungimile segmentelor sunt determinate în planul de proiecție Stereo 70 și sunt rotunjite la 1 milimetru.**

***** Distanța dintre puncte este formată din segmente cumulate ce sunt mai mici decât valoarea 1 milimetru.**

**DATE DESPRE IMOBILUL NR. 9161**

Oficiul de Cadastru și Publicitate Imobiliară DOLJ
 Biroul de Cadastru și Publicitate Imobiliară Craiova

A. Partea I. Descrierea imobilului

TEREN Extravilan

Adresa: Jud. Dolj, T 104, P 35

Nr. Crt	Nr cadastral Nr. topografic	Suprafața* (mp)	Observații / Referințe
A1	32819	12.500	Sector cadastral:22 Teren neimprejmuit;

B. Partea II. Proprietari și acte

Inscrieri privitoare la dreptul de proprietate și alte drepturi reale		Referințe
327 / 06/01/2014		
Hotarare Judecatoreasca nr. Sentinta Civila Nr.868, din 04/04/2013 emis de Judecatoria Calafat (Dosar nr 1174/201/2013);		
B1	Intabulare, drept de PROPRIETATE, dobandit prin Hotarare Judecatoreasca, cota actuala 1/1, cota initiala 1/1 1) RADU MARIN <i>OBSERVATII: parat Oprea Nicolae</i>	A1

C. Partea III. SARCINI .

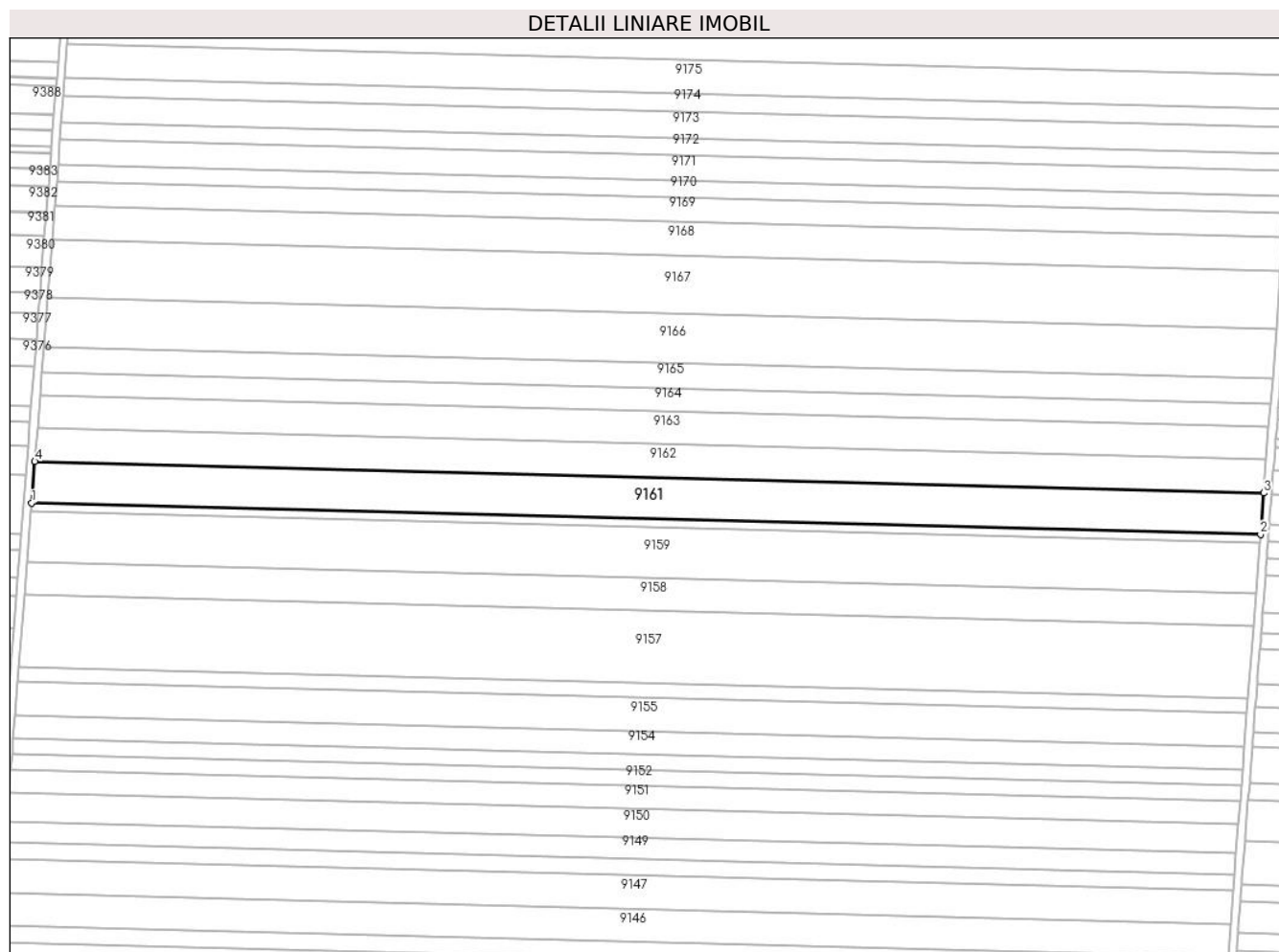
Inscrieri privind dezmembramintele dreptului de proprietate, drepturi reale de garanție și sarcini	Referințe
NU SUNT	

Anexa Nr. 1 La Partea I

Teren

Nr cadastral	Suprafața (mp)*	Observații / Referințe
32819	12.500	

* Suprafața este determinată în planul de proiecție Stereo 70.



Date referitoare la teren

Crt	Categorie folosință	Intravilan	Suprafața (mp)	Tarla	Parcelă	Nr. topo	Observații / Referințe
1	arabil	NU	12.500	104	35	-	

Lungime Segmente

1) Valorile lungimilor segmentelor sunt obținute din proiecție în plan.

Punct început	X / Y	Punct sfârșit	X / Y	Lungime segment (** (m)
1	347.560,131 291.913,225	2	348.167,78 291.897,701	607.847
2	348.167,78 291.897,701	3	348.169,355 291.918,233	20.592
3	348.169,355 291.918,233	4	347.561,736 291.933,755	607.817
4	347.561,736 291.933,755	1	347.560,131 291.913,225	20.593

** Lungimile segmentelor sunt determinate în planul de proiecție Stereo 70 și sunt rotunjite la 1 milimetru.

***** Distanţa dintre puncte este formată din segmente cumulate ce sunt mai mici decât valoarea 1 milimetru.**

**DATE DESPRE IMOBILUL NR. 9162**

Oficiul de Cadastru și Publicitate Imobiliară DOLJ
Biroul de Cadastru și Publicitate Imobiliară Craiova

A. Partea I. Descrierea imobilului

TEREN Extravilan

Adresa: Jud. Dolj, T 104, P 36

Nr. Crt	Nr cadastral Nr. topografic	Suprafața* (mp)	Observații / Referințe
A1		10.000	Sector cadastral:22 Teren neimprejmuit;

B. Partea II. Proprietari și acte

Inscrieri privitoare la dreptul de proprietate și alte drepturi reale		Referințe
/		
Act Administrativ nr. TDP 1632-2188, din 07/02/1995 emis de CJSDPAT DOLJ;		
B1	Intabulare, drept de PROPRIETATE, dobandit prin Reconstituire, cota actuala 1/1, cota initiala 1/1 1) STĂNELE I. GHEORGHE, LIPSA CNP	A1

C. Partea III. SARCINI .

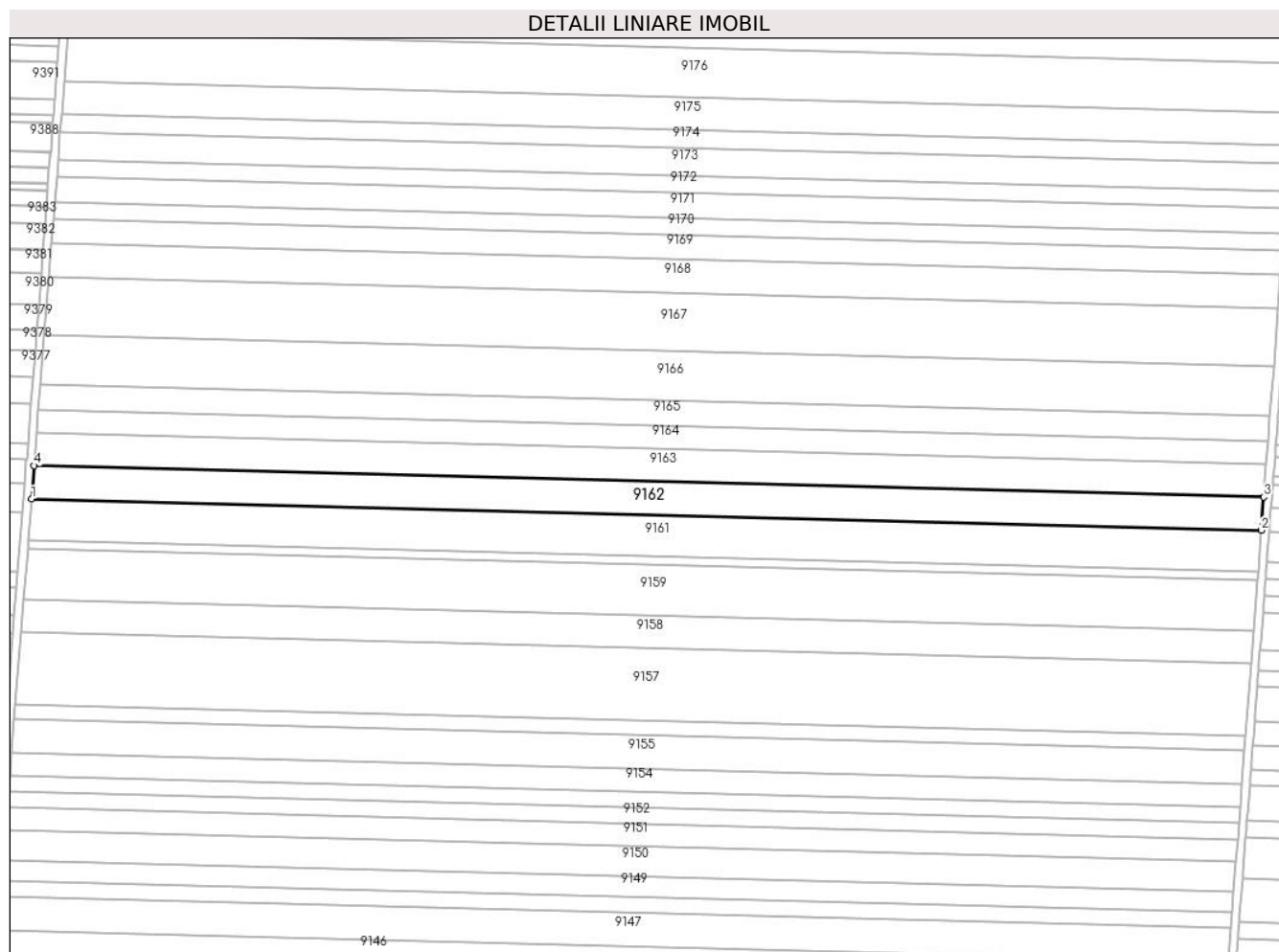
Inscrieri privind dezmembramintele dreptului de proprietate, drepturi reale de garanție și sarcini	Referințe
NU SUNT	

Anexa Nr. 1 La Partea I

Teren

Nr cadastral	Suprafața (mp)*	Observații / Referințe
	10.000	

* Suprafața este determinată în planul de proiecție Stereo 70.



Date referitoare la teren

Crt	Categorie folosință	Intravilan	Suprafața (mp)	Tarla	Parcelă	Nr. topo	Observații / Referințe
1	arabil	NU	10.000	104	36	-	

Lungime Segmente

1) Valorile lungimilor segmentelor sunt obținute din proiecție în plan.

Punct început	X / Y	Punct sfârșit	X / Y	Lungime segment (** (m)
1	347.561,736 291.933,755	2	348.169,355 291.918,233	607.817
2	348.169,355 291.918,233	3	348.170,615 291.934,658	16.473
3	348.170,615 291.934,658	4	347.563,021 291.950,181	607.792
4	347.563,021 291.950,181	1	347.561,736 291.933,755	16.476

** Lungimile segmentelor sunt determinate în planul de proiecție Stereo 70 și sunt rotunjite la 1 milimetru.

***** Distanţa dintre puncte este formată din segmente cumulate ce sunt mai mici decât valoarea 1 milimetru.**

**DATE DESPRE IMOBILUL NR. 9163**

Oficiul de Cadastru și Publicitate Imobiliară DOLJ
Biroul de Cadastru și Publicitate Imobiliară Craiova

A. Partea I. Descrierea imobilului

TEREN Extravilan

Adresa: Jud. Dolj, T 104, P 37

Nr. Crt	Nr cadastral Nr. topografic	Suprafața* (mp)	Observații / Referințe
A1	32342	10.000	Sector cadastral:22 Teren neimprejmuit;

B. Partea II. Proprietari și acte

Inscrieri privitoare la dreptul de proprietate și alte drepturi reale		Referințe
184447 / 02/10/2018		
Act Notarial nr. 3209, din 28/09/2018 emis de Budiana Ionut Razvan;		
B1	Intabulare, drept de PROPRIETATE, dobandit prin Conventie, cota actuala 1/1, cota initiala 1/1 1) RADU ELENA CORINA 2) RADU MARIN	A1

C. Partea III. SARCINI .

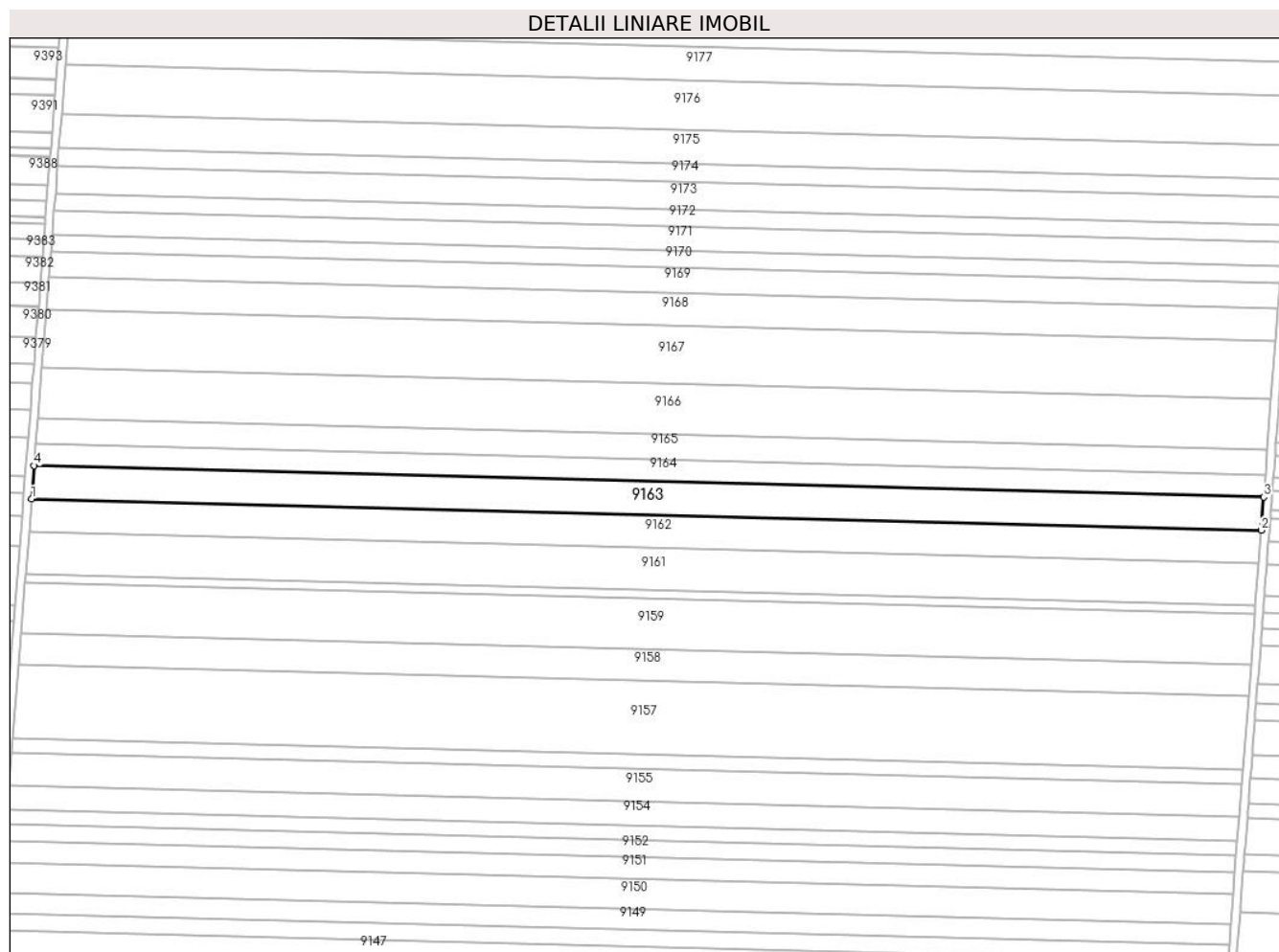
Inscrieri privind dezmembramintele dreptului de proprietate, drepturi reale de garanție și sarcini	Referințe
NU SUNT	

Anexa Nr. 1 La Partea I

Teren

Nr cadastral	Suprafața (mp)*	Observații / Referințe
32342	10.000	

* Suprafața este determinată în planul de proiecție Stereo 70.



Date referitoare la teren

Crt	Categorie folosință	Intravilan	Suprafața (mp)	Tarla	Parcelă	Nr. topo	Observații / Referințe
1	arabil	NU	10.000	104	37	-	

Lungime Segmente

1) Valorile lungimilor segmentelor sunt obținute din proiecție în plan.

Punct început	X / Y	Punct sfârșit	X / Y	Lungime segment (** (m)
1	347.563,021 291.950,181	2	348.170,615 291.934,658	607.792
2	348.170,615 291.934,658	3	348.171,875 291.951,085	16.475
3	348.171,875 291.951,085	4	347.564,305 291.966,606	607.768
4	347.564,305 291.966,606	1	347.563,021 291.950,181	16.475

** Lungimile segmentelor sunt determinate în planul de proiecție Stereo 70 și sunt rotunjite la 1 milimetru.

***** Distanţa dintre puncte este formată din segmente cumulate ce sunt mai mici decât valoarea 1 milimetru.**

**DATE DESPRE IMOBILUL NR. 9164**

Oficiul de Cadastru și Publicitate Imobiliară DOLJ
Biroul de Cadastru și Publicitate Imobiliară Craiova

A. Partea I. Descrierea imobilului

TEREN Extravilan

Adresa: Jud. Dolj, T 104, P 38

Nr. Crt	Nr cadastral Nr. topografic	Suprafața* (mp)	Observații / Referințe
A1	32343	6.700	Sector cadastral:22 Teren neimprejmuit;

B. Partea II. Proprietari și acte

Inscrieri privitoare la dreptul de proprietate și alte drepturi reale		Referințe
132129 / 25/06/2019		
Act Notarial nr. contract de vanzare aut nr 1974, din 21/06/2019 emis de NP Budiana Ionut Razvan;		
B1	Intabulare, drept de PROPRIETATE, dobandit prin Conventie, cota actuala 1/1, cota initiala 1/1 1) RADU ELENA CORINA 2) RADU MARIN	A1
B2	Se notează faptul că, imobilul face parte din patrimoniul de afectatiune al lui INTREPRINDERE INDIVIDUALA RADU ELENA CORINA	A1

C. Partea III. SARCINI .


Inscrieri privind dezmembramintele dreptului de proprietate, drepturi reale de garanție și sarcini	Referințe
NU SUNT	

Anexa Nr. 1 La Partea I

Teren

Nr cadastral	Suprafața (mp)*	Observații / Referințe
32343	6.700	

* Suprafața este determinată în planul de proiecție Stereo 70.



Date referitoare la teren

Crt	Categorie folosință	Intra vilan	Suprafața (mp)	Tarla	Parcelă	Nr. topo	Observații / Referințe
1	arabil	NU	6.700	104	38	-	

Lungime Segmente

1) Valorile lungimilor segmentelor sunt obținute din proiecție în plan.

Punct început	X / Y	Punct sfârșit	X / Y	Lungime segment (** (m)
1	347.564,305 291.966,606	2	348.171,875 291.951,085	607.768
2	348.171,875 291.951,085	3	348.172,719 291.962,091	11.038
3	348.172,719 291.962,091	4	347.565,166 291.977,612	607.751
4	347.565,166 291.977,612	1	347.564,305 291.966,606	11.04

** Lungimile segmentelor sunt determinate în planul de proiecție Stereo 70 și sunt rotunjite la 1 milimetru.

***** Distanţa dintre puncte este formată din segmente cumulate ce sunt mai mici decât valoarea 1 milimetru.**

**DATE DESPRE IMOBILUL NR. 9165**

Oficiul de Cadastru și Publicitate Imobiliară DOLJ
Biroul de Cadastru și Publicitate Imobiliară Craiova

A. Partea I. Descrierea imobilului

TEREN Extravilan

Adresa: Jud. Dolj, T 104, P 39

Nr. Crt	Nr cadastral Nr. topografic	Suprafața* (mp)	Observații / Referințe
A1		7.700	Sector cadastral:22 Teren neimprejmuit;

B. Partea II. Proprietari și acte

Inscrieri privitoare la dreptul de proprietate și alte drepturi reale		Referințe
/		
Act Administrativ nr. TDP 1274-58437, din 27/01/1995 emis de CJSDPAT DOLJ;		
B1	Intabulare, drept de PROPRIETATE, dobandit prin Reconstituire, cota actuala 1/1, cota initiala 1/1 1) MANOLESCU I. ELENA, LIPSA CNP	A1

C. Partea III. SARCINI .


Inscrieri privind dezmembramintele dreptului de proprietate, drepturi reale de garanție și sarcini	Referințe
NU SUNT	

Anexa Nr. 1 La Partea I

Teren

Nr cadastral	Suprafața (mp)*	Observații / Referințe
	7.700	

* Suprafața este determinată în planul de proiecție Stereo 70.



Date referitoare la teren

Crt	Categorie folosință	Intravilan	Suprafața (mp)	Tarla	Parcelă	Nr. topo	Observații / Referințe
1	arabil	NU	7.700	104	39	-	

Lungime Segmente

1) Valorile lungimilor segmentelor sunt obținute din proiecție în plan.

Punct început	X / Y	Punct sfârșit	X / Y	Lungime segment (** (m)
1	347.565,166 291.977,612	2	348.172,719 291.962,091	607.751
2	348.172,719 291.962,091	3	348.173,69 291.974,74	12.686
3	348.173,69 291.974,74	4	347.566,155 291.990,261	607.733
4	347.566,155 291.990,261	1	347.565,166 291.977,612	12.688

** Lungimile segmentelor sunt determinate în planul de proiecție Stereo 70 și sunt rotunjite la 1 milimetru.

***** Distanţa dintre puncte este formată din segmente cumulate ce sunt mai mici decât valoarea 1 milimetru.**

**DATE DESPRE IMOBILUL NR. 9166**

Oficiul de Cadastru și Publicitate Imobiliară DOLJ
Biroul de Cadastru și Publicitate Imobiliară Craiova

A. Partea I. Descrierea imobilului

TEREN Extravilan

Adresa: Jud. Dolj, T 104, P 40

Nr. Crt	Nr cadastral Nr. topografic	Suprafața* (mp)	Observații / Referințe
A1		14.992	Sector cadastral:22 Teren neimprejmuit;

B. Partea II. Proprietari și acte

Inscrieri privitoare la dreptul de proprietate și alte drepturi reale		Referințe
/		
Act Administrativ nr. TDP 1378-58815, din 23/01/1995 emis de CJSDPAT DOLJ;		
B1	Intabulare, drept de PROPRIETATE, dobandit prin Reconstituire, cota actuala 1/1, cota initiala 1/1 1) IORGA F. STEFAN, LIPSA CNP 2) IORGA F. GHEORGHE, LIPSA CNP	A1

C. Partea III. SARCINI .

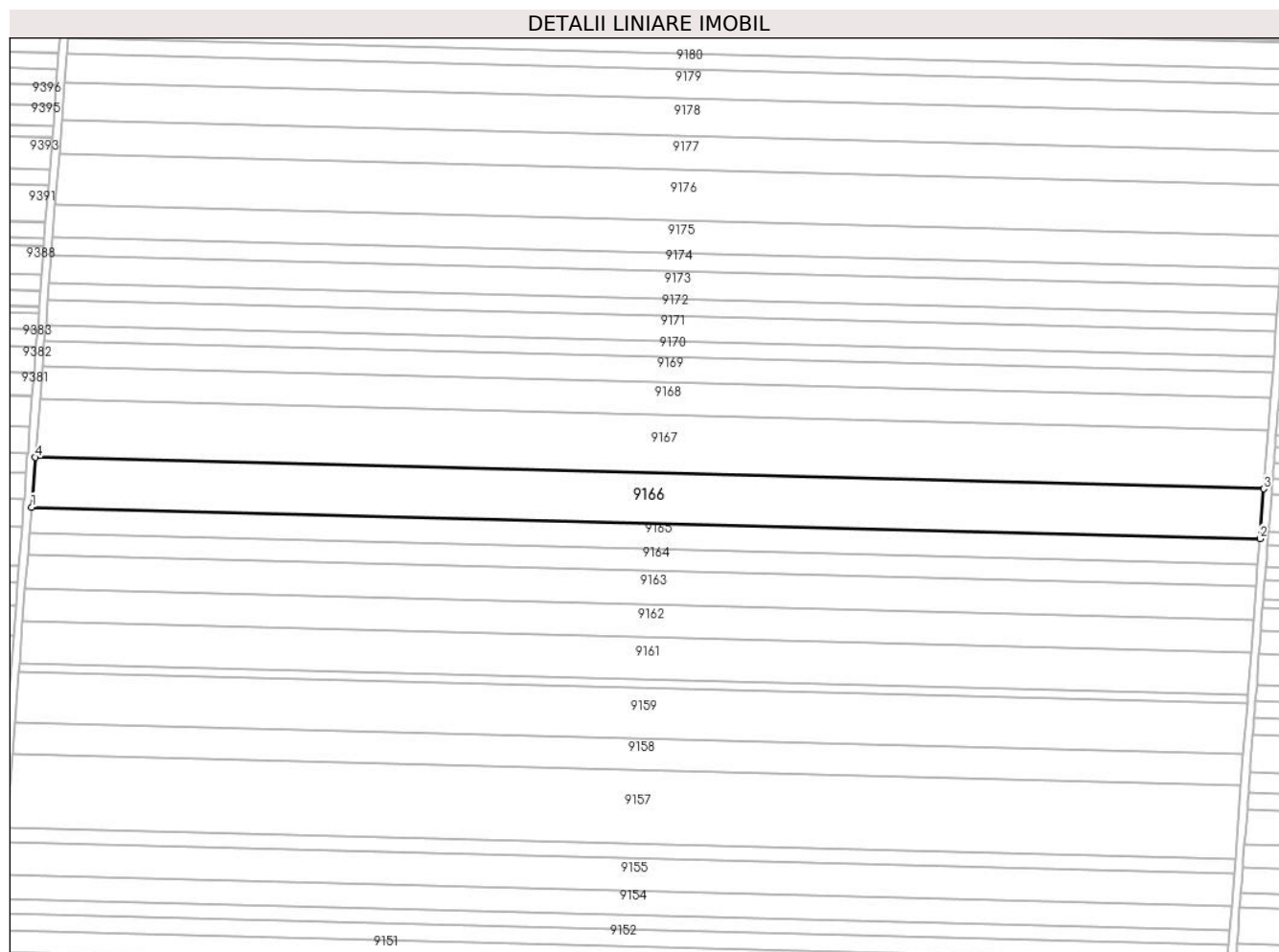
Inscrieri privind dezmembramintele dreptului de proprietate, drepturi reale de garanție și sarcini	Referințe
NU SUNT	

Anexa Nr. 1 La Partea I

Teren

Nr cadastral	Suprafața (mp)*	Observații / Referințe
	14.992	

* Suprafața este determinată în planul de proiecție Stereo 70.



Date referitoare la teren

Crt	Categorie folosință	Intravilan	Suprafața (mp)	Tarla	Parcelă	Nr. topo	Observații / Referințe
1	arabil	NU	14.992	104	40	-	

Lungime Segmente

1) Valorile lungimilor segmentelor sunt obținute din proiecție în plan.

Punct început	X / Y	Punct sfârșit	X / Y	Lungime segment (** (m)
1	347.566,155 291.990,261	2	348.173,69 291.974,74	607.733
2	348.173,69 291.974,74	3	348.175,579 291.999,37	24.702
3	348.175,579 291.999,37	4	347.568,081 292.014,889	607.696
4	347.568,081 292.014,889	1	347.566,155 291.990,261	24.703

** Lungimile segmentelor sunt determinate în planul de proiecție Stereo 70 și sunt rotunjite la 1 milimetru.

***** Distanţa dintre puncte este formată din segmente cumulate ce sunt mai mici decât valoarea 1 milimetru.**

**DATE DESPRE IMOBILUL NR. 9167**

Oficiul de Cadastru și Publicitate Imobiliară DOLJ
Biroul de Cadastru și Publicitate Imobiliară Craiova

A. Partea I. Descrierea imobilului

TEREN Extravilan

Adresa: Jud. Dolj, T 104, P 42

Nr. Crt	Nr cadastral Nr. topografic	Suprafața* (mp)	Observații / Referințe
A1		17.400	Sector cadastral:22 Teren neimprejmut;

B. Partea II. Proprietari și acte

Inscrieri privitoare la dreptul de proprietate și alte drepturi reale	Referințe
/	
Act Administrativ nr. TDP 20269, din 14/11/2017 emis de CJSDPAT DOLJ;	
B1	A1
Intabulare, drept de PROPRIETATE, dobandit prin Reconstituire, cota actuala 1/1, cota initiala 1/1	
1) AMZA F. VICTOR, LIPSA CNP 2) AMZA F. MARIA, LIPSA CNP 3) AMZA F. VASILE, LIPSA CNP 4) AMZA F. VICTORIA, LIPSA CNP 5) PANEA F. FLOAREA, LIPSA CNP 6) GLĂVAN F. CORNELIA, LIPSA CNP 7) MĂNUCEANU F. MARIA, LIPSA CNP	

C. Partea III. SARCINI .


Inscrieri privind dezmembramintele dreptului de proprietate, drepturi reale de garanție și sarcini	Referințe
NU SUNT	

Anexa Nr. 1 La Partea I

Teren

Nr cadastral	Suprafaţa (mp)*	Observaţii / Referinţe
	17.400	

* Suprafaţa este determinată în planul de proiecţie Stereo 70.



Date referitoare la teren

Crt	Categorie folosinţă	Intra vilan	Suprafaţa (mp)	Tarla	Parcelă	Nr. topo	Observaţii / Referinţe
1	arabil	NU	17.400	104	42	-	

Lungime Segmente

1) Valorile lungimilor segmentelor sunt obţinute din proiecţie în plan.

Punct început	X / Y	Punct sfârşit	X / Y	Lungime segment (** (m)
1	347.568,081 292.014,889	2	348.175,579 291.999,37	607.696
2	348.175,579 291.999,37	3	348.177,772 292.027,957	28.671
3	348.177,772 292.027,957	4	347.570,317 292.043,475	607.653
4	347.570,317 292.043,475	1	347.568,081 292.014,889	28.673

** Lungimile segmentelor sunt determinate în planul de proiecţie Stereo 70 şi sunt rotunjite la 1 milimetru.

***** Distanţa dintre puncte este formată din segmente cumulate ce sunt mai mici decât valoarea 1 milimetru.**

**DATE DESPRE IMOBILUL NR. 9168**

Oficiul de Cadastru și Publicitate Imobiliară DOLJ
Biroul de Cadastru și Publicitate Imobiliară Craiova

A. Partea I. Descrierea imobilului

TEREN Extravilan

Adresa: Jud. Dolj, T 104, P 46

Nr. Crt	Nr cadastral Nr. topografic	Suprafața* (mp)	Observații / Referințe
A1	32347	10.000	Sector cadastral:22 Teren neimprejmuit;

B. Partea II. Proprietari și acte

Inscrieri privitoare la dreptul de proprietate și alte drepturi reale		Referințe
67832 / 15/06/2015		
Hotarare Judecatoreasca nr. Sentinta civila nr. 588, din 11/03/2014 emis de JUDECATORIA CALAFAT (dosar nr. 624/201/2014, Incheiere din 09.03.2015 din dosar 624/201/2014);		
B1	Intabulare, drept de PROPRIETATE, dobandit prin Hotarare Judecatoreasca, cota actuala 1/1, cota initiala 1/1 1) RADU ELENA CORINA	A1

C. Partea III. SARCINI .

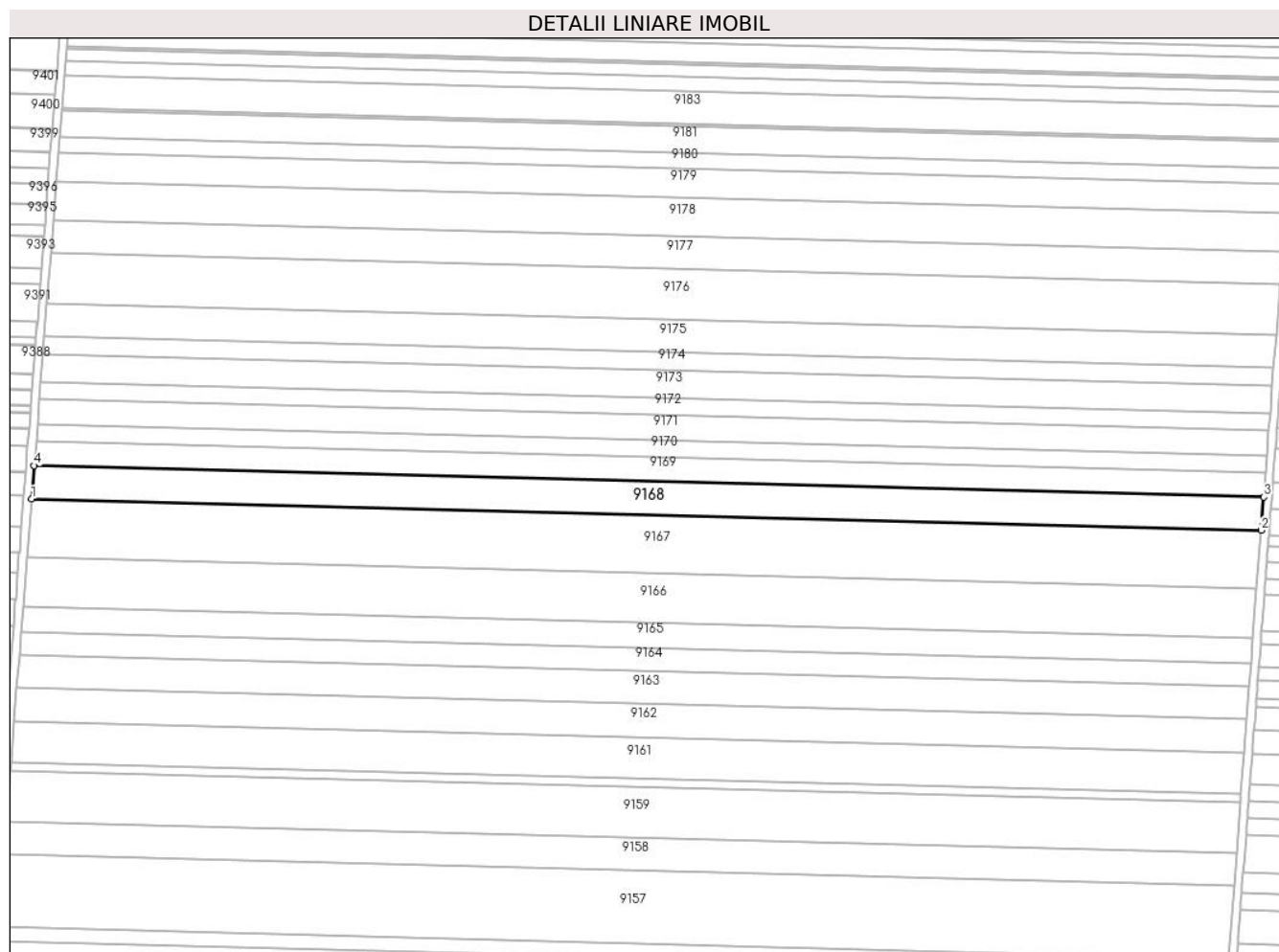
Inscrieri privind dezmembramintele dreptului de proprietate, drepturi reale de garanție și sarcini	Referințe
NU SUNT	

Anexa Nr. 1 La Partea I

Teren

Nr cadastral	Suprafața (mp)*	Observații / Referințe
32347	10.000	

* Suprafața este determinată în planul de proiecție Stereo 70.



Date referitoare la teren

Crt	Categorie folosință	Intra vilan	Suprafața (mp)	Tarla	Parcelă	Nr. topo	Observații / Referințe
1	arabil	NU	10.000	104	46	-	

Lungime Segmente

1) Valorile lungimilor segmentelor sunt obținute din proiecție în plan.

Punct început	X / Y	Punct sfârșit	X / Y	Lungime segment (** (m)
1	347.570,317 292.043,475	2	348.177,772 292.027,957	607.653
2	348.177,772 292.027,957	3	348.179,033 292.044,387	16.478
3	348.179,033 292.044,387	4	347.571,602 292.059,905	607.629
4	347.571,602 292.059,905	1	347.570,317 292.043,475	16.48

** Lungimile segmentelor sunt determinate în planul de proiecție Stereo 70 și sunt rotunjite la 1 milimetru.

***** Distanţa dintre puncte este formată din segmente cumulate ce sunt mai mici decât valoarea 1 milimetru.**

**DATE DESPRE IMOBILUL NR. 9169**

Oficiul de Cadastru și Publicitate Imobiliară DOLJ
Biroul de Cadastru și Publicitate Imobiliară Craiova

A. Partea I. Descrierea imobilului

TEREN Extravilan

Adresa: Jud. Dolj, T 104, P 47

Nr. Crt	Nr cadastral Nr. topografic	Suprafața* (mp)	Observații / Referințe
A1	32348	7.500	Sector cadastral:22 Teren neimprejmuit;

B. Partea II. Proprietari și acte

Inscrieri privitoare la dreptul de proprietate și alte drepturi reale	Referințe
28162 / 26/02/2016	
Hotarare Judecatoreasca nr. 1776, din 14/12/2010 emis de JUDECATORIA CALAFAT (Dosar nr. 3122/201/2010, Paln parcelar);	
B1	Intabulare, drept de PROPRIETATE, dobandit prin Hotarare Judecatoreasca, cota actuala 1/1, cota initiala 1/1 1) BICU LAURENTIU

C. Partea III. SARCINI .


Inscrieri privind dezmembramintele dreptului de proprietate, drepturi reale de garanție și sarcini	Referințe
NU SUNT	

Anexa Nr. 1 La Partea I

Teren

Nr cadastral	Suprafața (mp)*	Observații / Referințe
32348	7.500	

* Suprafața este determinată în planul de proiecție Stereo 70.



Date referitoare la teren

Crt	Categorie folosință	Intra vilan	Suprafața (mp)	Tarla	Parcelă	Nr. topo	Observații / Referințe
1	arabil	NU	7.500	104	47	-	

Lungime Segmente

1) Valorile lungimilor segmentelor sunt obținute din proiecție în plan.

Punct început	X / Y	Punct sfârșit	X / Y	Lungime segment (** (m)
1	347.571,602 292.059,905	2	348.179,033 292.044,387	607.629
2	348.179,033 292.044,387	3	348.179,978 292.056,71	12.359
3	348.179,978 292.056,71	4	347.572,565 292.072,227	607.611
4	347.572,565 292.072,227	1	347.571,602 292.059,905	12.36

** Lungimile segmentelor sunt determinate în planul de proiecție Stereo 70 și sunt rotunjite la 1 milimetru.

***** Distanţa dintre puncte este formată din segmente cumulate ce sunt mai mici decât valoarea 1 milimetru.**

**DATE DESPRE IMOBILUL NR. 9170**

Oficiul de Cadastru și Publicitate Imobiliară DOLJ
Biroul de Cadastru și Publicitate Imobiliară Craiova

A. Partea I. Descrierea imobilului

TEREN Extravilan

Adresa: Jud. Dolj, T 104, P 48

Nr. Crt	Nr cadastral Nr. topografic	Suprafața* (mp)	Observații / Referințe
A1		5.000	Sector cadastral:22 Teren neimprejmuit;

B. Partea II. Proprietari și acte

Inscrieri privitoare la dreptul de proprietate și alte drepturi reale	Referințe
/	
Act Administrativ nr. TDP 1146-59371, din 07/07/1994 emis de CJSDPAT DOLJ;	
B1	A1
Intabulare, drept de PROPRIETATE, dobandit prin Reconstituire, cota actuala 1/1, cota initiala 1/1	
1) ȘTEFAN I. GHEORGHE, LIPSA CNP	

C. Partea III. SARCINI .


Inscrieri privind dezmembramintele dreptului de proprietate, drepturi reale de garanție și sarcini	Referințe
NU SUNT	

Anexa Nr. 1 La Partea I

Teren

Nr cadastral	Suprafața (mp)*	Observații / Referințe
	5.000	

* Suprafața este determinată în planul de proiecție Stereo 70.



Date referitoare la teren

Crt	Categorie folosință	Intra vilan	Suprafața (mp)	Tarla	Parcelă	Nr. topo	Observații / Referințe
1	arabil	NU	5.000	104	48	-	

Lungime Segmente

1) Valorile lungimilor segmentelor sunt obținute din proiecție în plan.

Punct început	X / Y	Punct sfârșit	X / Y	Lungime segment (** (m)
1	347.572,565 292.072,227	2	348.179,978 292.056,71	607.611
2	348.179,978 292.056,71	3	348.180,608 292.064,926	8.24
3	348.180,608 292.064,926	4	347.573,208 292.080,443	607.598
4	347.573,208 292.080,443	1	347.572,565 292.072,227	8.241

** Lungimile segmentelor sunt determinate în planul de proiecție Stereo 70 și sunt rotunjite la 1 milimetru.

***** Distanţa dintre puncte este formată din segmente cumulate ce sunt mai mici decât valoarea 1 milimetru.**

**DATE DESPRE IMOBILUL NR. 9171**

Oficiul de Cadastru și Publicitate Imobiliară DOLJ
Biroul de Cadastru și Publicitate Imobiliară Craiova

A. Partea I. Descrierea imobilului

TEREN Extravilan

Adresa: Jud. Dolj, T 104, P 49

Nr. Crt	Nr cadastral Nr. topografic	Suprafața* (mp)	Observații / Referințe
A1		7.500	Sector cadastral:22 Teren neimpregmuit;

B. Partea II. Proprietari și acte

Inscrieri privitoare la dreptul de proprietate și alte drepturi reale	Referințe
/	
Act Administrativ nr. TDP 3129, din 06/03/2006 emis de CJSDPAT DOLJ;	
B1	A1
Intabulare, drept de PROPRIETATE, dobandit prin Reconstituire, cota actuala 1/1, cota initiala 1/1 1) SPÎNU M ELENA, LIPSA CNP	

C. Partea III. SARCINI .


Inscrieri privind dezmembramintele dreptului de proprietate, drepturi reale de garanție și sarcini	Referințe
NU SUNT	

Anexa Nr. 1 La Partea I

Teren

Nr cadastral	Suprafața (mp)*	Observații / Referințe
	7.500	

* Suprafața este determinată în planul de proiecție Stereo 70.



Date referitoare la teren

Crt	Categorie folosință	Intravilan	Suprafața (mp)	Tarla	Parcelă	Nr. topo	Observații / Referințe
1	arabil	NU	7.500	104	49	-	

Lungime Segmente

1) Valorile lungimilor segmentelor sunt obținute din proiecție în plan.

Punct început	X / Y	Punct sfârșit	X / Y	Lungime segment (** (m)
1	347.573,208 292.080,443	2	348.180,608 292.064,926	607.598
2	348.180,608 292.064,926	3	348.181,554 292.077,249	12.359
3	348.181,554 292.077,249	4	347.574,171 292.092,766	607.581
4	347.574,171 292.092,766	1	347.573,208 292.080,443	12.361

** Lungimile segmentelor sunt determinate în planul de proiecție Stereo 70 și sunt rotunjite la 1 milimetru.

***** Distanţa dintre puncte este formată din segmente cumulate ce sunt mai mici decât valoarea 1 milimetru.**

**DATE DESPRE IMOBILUL NR. 9172**

Oficiul de Cadastru și Publicitate Imobiliară DOLJ
Biroul de Cadastru și Publicitate Imobiliară Craiova

A. Partea I. Descrierea imobilului

TEREN Extravilan

Adresa: Jud. Dolj, T 104, P 50

Nr. Crt	Nr cadastral Nr. topografic	Suprafața* (mp)	Observații / Referințe
A1	32351	5.000	Sector cadastral:22 Teren neimprejmuit;

B. Partea II. Proprietari și acte

Inscrieri privitoare la dreptul de proprietate și alte drepturi reale		Referințe
6118 / 16/01/2019		
Act Notarial nr. CONTRACT DE VANZARE AUT. NR. 139, din 14/01/2019 emis de NP Budiana Ionut Razvan;		
B1	Intabulare, drept de PROPRIETATE, dobandit prin Conventie, cota actuala 1/1, cota initiala 1/1 1) RADU ELENA CORINA 2) RADU MARIN	A1
B2	se noteaza faptul ca, imobilul face parte din patrimoniul de afectatiune a lui: INTREPRINDERE INDIVIDUALA RADU ELENA- CORINA	A1

C. Partea III. SARCINI .

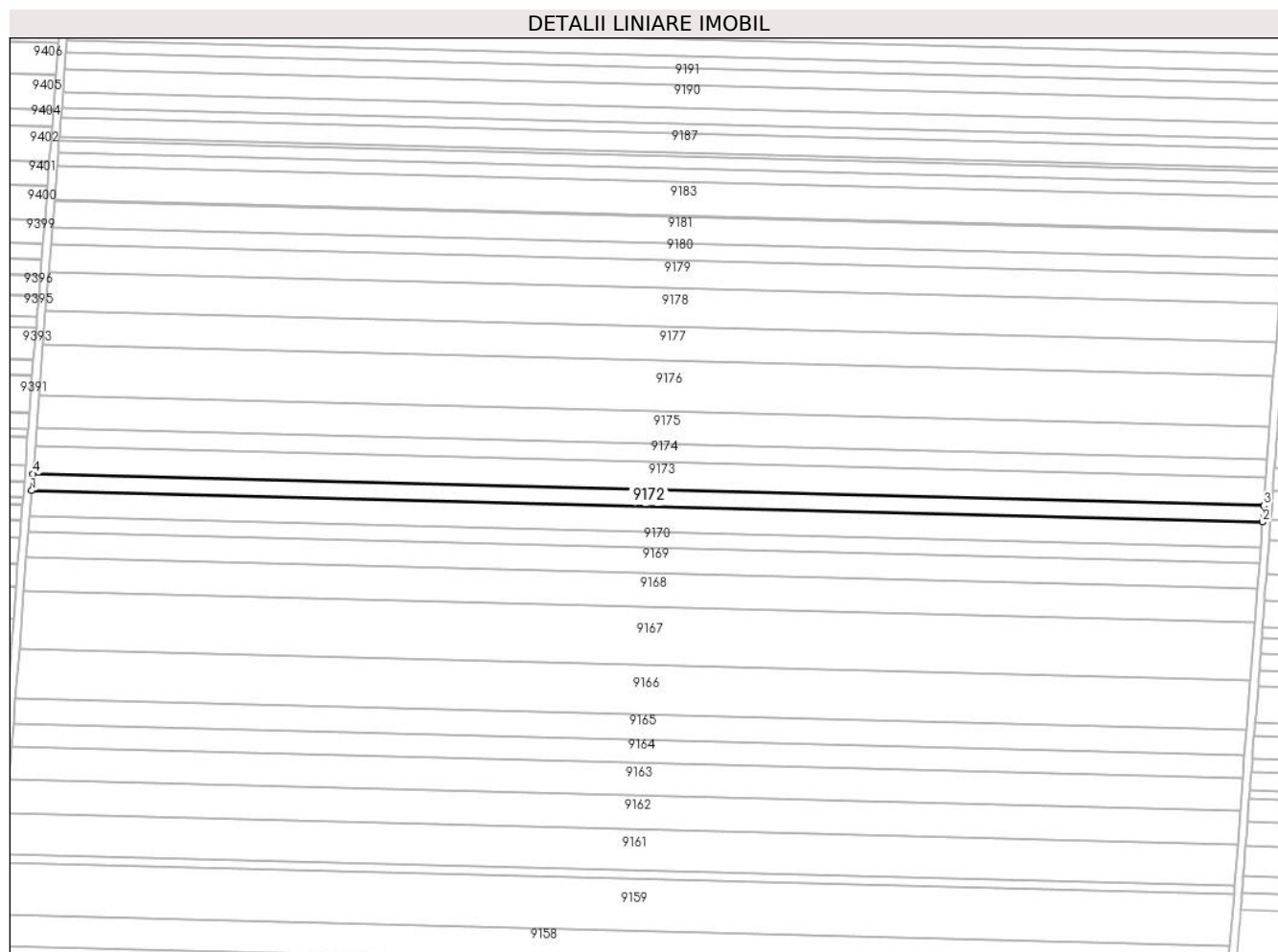
Inscrieri privind dezmembramintele dreptului de proprietate, drepturi reale de garanție și sarcini	Referințe
NU SUNT	

Anexa Nr. 1 La Partea I

Teren

Nr cadastral	Suprafața (mp)*	Observații / Referințe
32351	5.000	

* Suprafața este determinată în planul de proiecție Stereo 70.



Date referitoare la teren

Crt	Categorie folosință	Intra vilan	Suprafața (mp)	Tarla	Parcelă	Nr. topo	Observații / Referințe
1	arabil	NU	5.000	104	50	-	

Lungime Segmente

1) Valorile lungimilor segmentelor sunt obținute din proiecție în plan.

Punct început	X / Y	Punct sfârșit	X / Y	Lungime segment (** (m)
1	347.574,171 292.092,766	2	348.181,554 292.077,249	607.581
2	348.181,554 292.077,249	3	348.182,184 292.085,465	8.24
3	348.182,184 292.085,465	4	347.574,814 292.100,982	607.568
4	347.574,814 292.100,982	1	347.574,171 292.092,766	8.241

** Lungimile segmentelor sunt determinate în planul de proiecție Stereo 70 și sunt rotunjite la 1 milimetru.

***** Distanţa dintre puncte este formată din segmente cumulate ce sunt mai mici decât valoarea 1 milimetru.**

**DATE DESPRE IMOBILUL NR. 9173**

Oficiul de Cadastru și Publicitate Imobiliară DOLJ
Biroul de Cadastru și Publicitate Imobiliară Craiova

A. Partea I. Descrierea imobilului

TEREN Extravilan

Adresa: Jud. Dolj, T 104, P 51

Nr. Crt	Nr cadastral Nr. topografic	Suprafața* (mp)	Observații / Referințe
A1		8.317	Sector cadastral:22 Teren neimprejmuit;

B. Partea II. Proprietari și acte

Inscrieri privitoare la dreptul de proprietate și alte drepturi reale		Referințe
/		
Act Administrativ nr. TDP 928-58987, din 18/03/1994 emis de CJSDPAT DOLJ;		
B1	Intabulare, drept de PROPRIETATE, dobandit prin Reconstituire, cota actuala 1/1, cota initiala 1/1 1) SPÎNU I. CONSTANTIN, LIPSA CNP	A1

C. Partea III. SARCINI .


Inscrieri privind dezmembramintele dreptului de proprietate, drepturi reale de garanție și sarcini	Referințe
NU SUNT	

Anexa Nr. 1 La Partea I

Teren

Nr cadastral	Suprafața (mp)*	Observații / Referințe
	8.317	

* Suprafața este determinată în planul de proiecție Stereo 70.



Date referitoare la teren

Crt	Categorie folosință	Intravilan	Suprafața (mp)	Tarla	Parcelă	Nr. topo	Observații / Referințe
1	arabil	NU	8.317	104	51	-	

Lungime Segmente

1) Valorile lungimilor segmentelor sunt obținute din proiecție în plan.

Punct început	X / Y	Punct sfârșit	X / Y	Lungime segment (** (m)
1	347.574,814 292.100,982	2	348.182,184 292.085,465	607.568
2	348.182,184 292.085,465	3	348.183,232 292.099,132	13.707
3	348.183,232 292.099,132	4	347.575,883 292.114,648	607.547
4	347.575,883 292.114,648	1	347.574,814 292.100,982	13.708

** Lungimile segmentelor sunt determinate în planul de proiecție Stereo 70 și sunt rotunjite la 1 milimetru.

***** Distanţa dintre puncte este formată din segmente cumulate ce sunt mai mici decât valoarea 1 milimetru.**

**DATE DESPRE IMOBILUL NR. 9174**

Oficiul de Cadastru și Publicitate Imobiliară DOLJ
Biroul de Cadastru și Publicitate Imobiliară Craiova

A. Partea I. Descrierea imobilului

TEREN Extravilan

Adresa: Jud. Dolj, T 104, P 52

Nr. Crt	Nr cadastral Nr. topografic	Suprafața* (mp)	Observații / Referințe
A1		5.435	Sector cadastral:22 Teren neimprejmuit;

B. Partea II. Proprietari și acte

Inscrieri privitoare la dreptul de proprietate și alte drepturi reale	Referințe
/	
Act Administrativ nr. TDP 1009-45342, din 27/04/1994 emis de CJSDPAT DOLJ;	
B1	A1
Intabulare, drept de PROPRIETATE, dobandit prin Reconstituire, cota actuala 1/1, cota initiala 1/1	
1) DĂLĂ D. ION, LIPSA CNP	

C. Partea III. SARCINI .

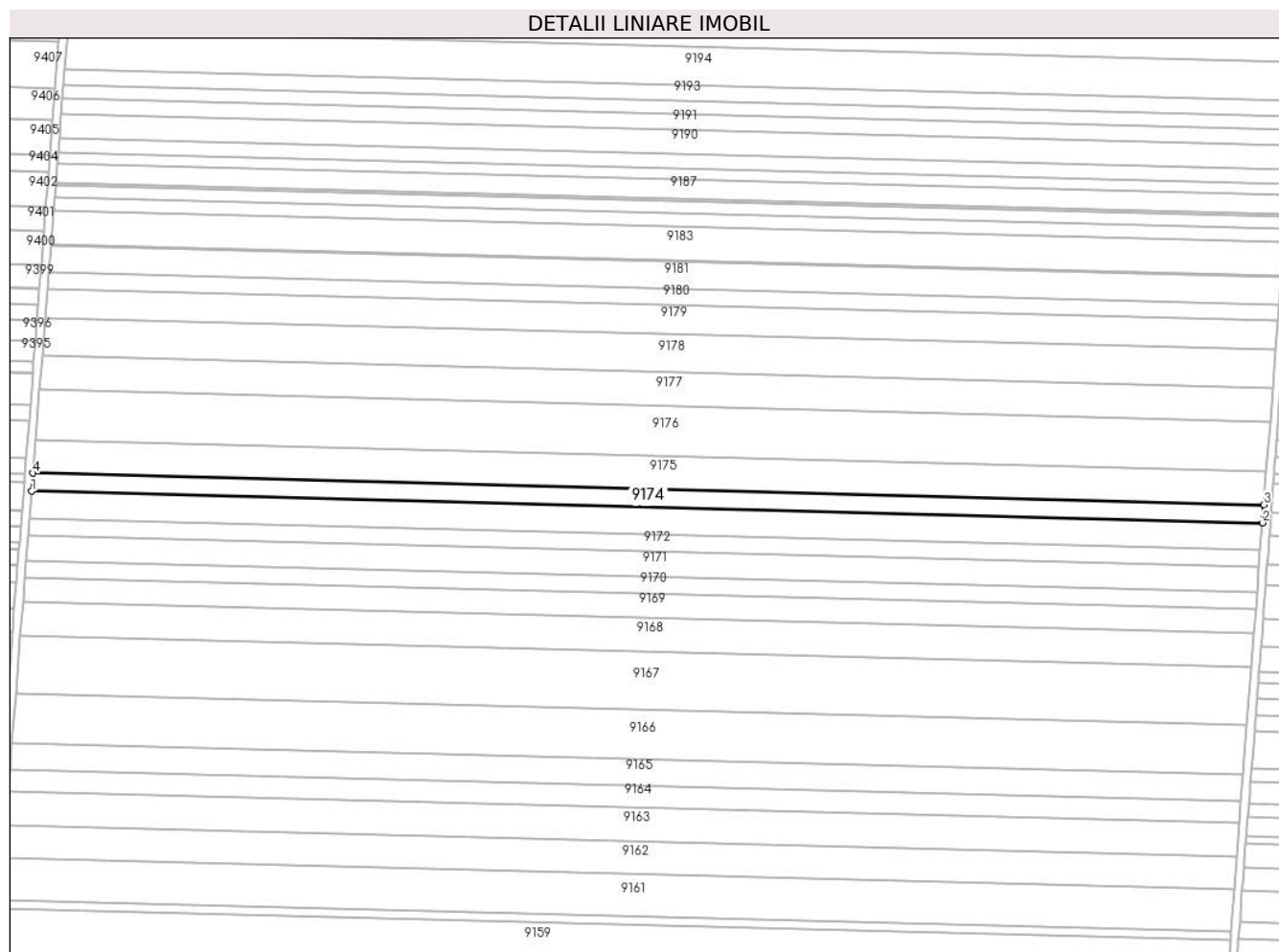
Inscrieri privind dezmembramintele dreptului de proprietate, drepturi reale de garanție și sarcini	Referințe
NU SUNT	

Anexa Nr. 1 La Partea I

Teren

Nr cadastral	Suprafața (mp)*	Observații / Referințe
	5.435	

* Suprafața este determinată în planul de proiecție Stereo 70.



Date referitoare la teren

Crt	Categorie folosință	Intra vilan	Suprafața (mp)	Tarla	Parcelă	Nr. topo	Observații / Referințe
1	arabil	NU	5.435	104	52	-	

Lungime Segmente

1) Valorile lungimilor segmentelor sunt obținute din proiecție în plan.

Punct început	X / Y	Punct sfârșit	X / Y	Lungime segment (** (m)
1	347.575,883 292.114,648	2	348.183,232 292.099,132	607.547
2	348.183,232 292.099,132	3	348.183,917 292.108,064	8.958
3	348.183,917 292.108,064	4	347.576,581 292.123,579	607.534
4	347.576,581 292.123,579	1	347.575,883 292.114,648	8.958

** Lungimile segmentelor sunt determinate în planul de proiecție Stereo 70 și sunt rotunjite la 1 milimetru.

***** Distanţa dintre puncte este formată din segmente cumulate ce sunt mai mici decât valoarea 1 milimetru.**

**DATE DESPRE IMOBILUL NR. 9175**

Oficiul de Cadastru și Publicitate Imobiliară DOLJ
Biroul de Cadastru și Publicitate Imobiliară Craiova

A. Partea I. Descrierea imobilului

TEREN Extravilan

Adresa: Jud. Dolj, T 104, P 53

Nr. Crt	Nr cadastral Nr. topografic	Suprafața* (mp)	Observații / Referințe
A1		10.000	Sector cadastral:22 Teren neimprejmuit;

B. Partea II. Proprietari și acte

Inscrieri privitoare la dreptul de proprietate și alte drepturi reale	Referințe
/	
Act Administrativ nr. TDP 1902-15085, din 09/03/1995 emis de CJSDPAT DOLJ;	
B1	A1
Intabulare, drept de PROPRIETATE, dobandit prin Reconstituire, cota actuala 1/1, cota initiala 1/1	
1) DĂLĂ I. ANA, LIPSA CNP	

C. Partea III. SARCINI .

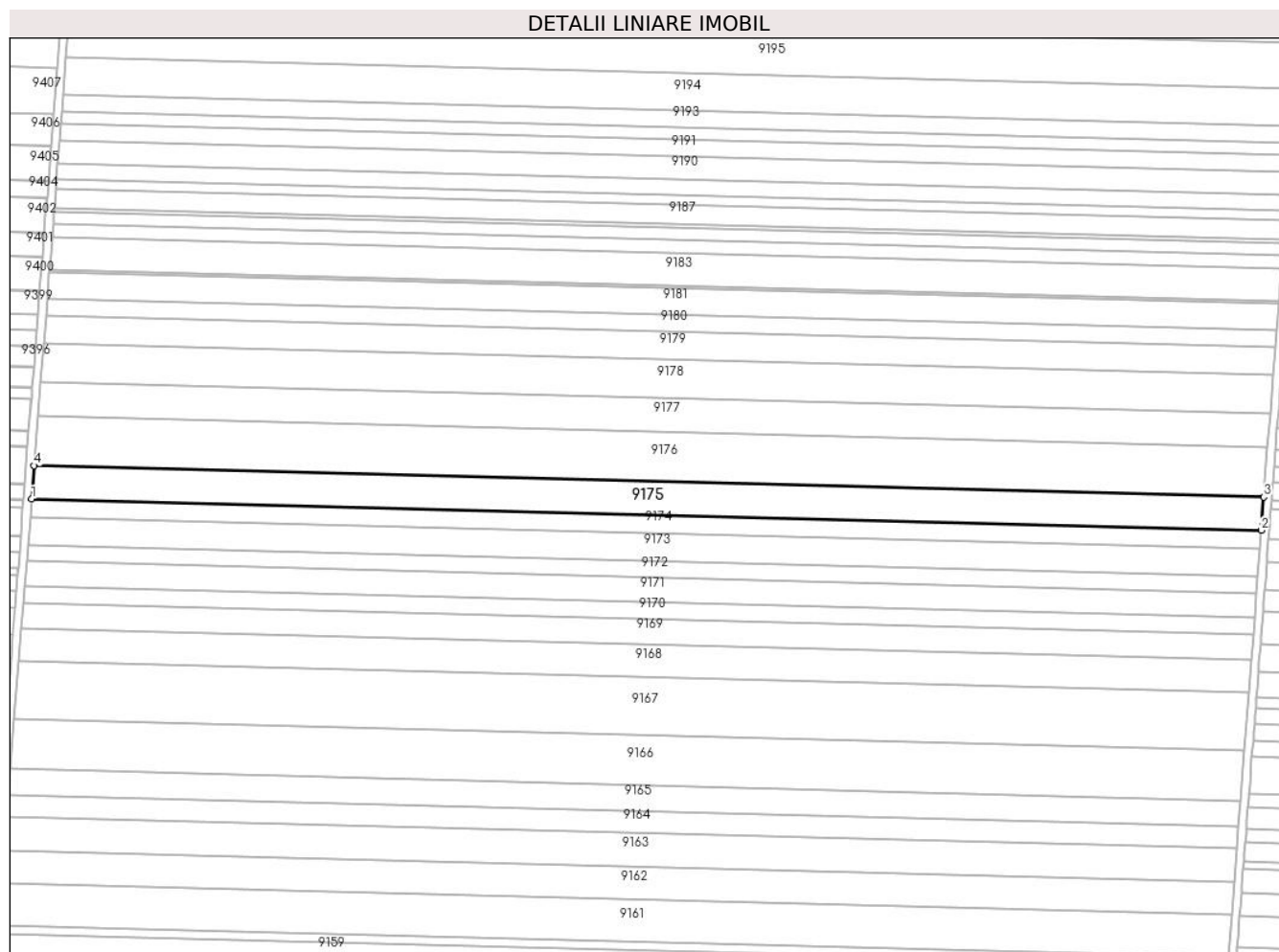
Inscrieri privind dezmembramintele dreptului de proprietate, drepturi reale de garanție și sarcini	Referințe
NU SUNT	

Anexa Nr. 1 La Partea I

Teren

Nr cadastral	Suprafața (mp)*	Observații / Referințe
	10.000	

* Suprafața este determinată în planul de proiecție Stereo 70.



Date referitoare la teren

Crt	Categorie folosință	Intravilan	Suprafața (mp)	Tarla	Parcelă	Nr. topo	Observații / Referințe
1	arabil	NU	10.000	104	53	-	

Lungime Segmente

1) Valorile lungimilor segmentelor sunt obținute din proiecție în plan.

Punct început	X / Y	Punct sfârșit	X / Y	Lungime segment (** (m)
1	347.576,581 292.123,579	2	348.183,917 292.108,064	607.534
2	348.183,917 292.108,064	3	348.185,178 292.124,497	16.481
3	348.185,178 292.124,497	4	347.577,866 292.140,012	607.51
4	347.577,866 292.140,012	1	347.576,581 292.123,579	16.483

** Lungimile segmentelor sunt determinate în planul de proiecție Stereo 70 și sunt rotunjite la 1 milimetru.

***** Distanţa dintre puncte este formată din segmente cumulate ce sunt mai mici decât valoarea 1 milimetru.**

**DATE DESPRE IMOBILUL NR. 9176**

Oficiul de Cadastru și Publicitate Imobiliară DOLJ
Biroul de Cadastru și Publicitate Imobiliară Craiova

A. Partea I. Descrierea imobilului

TEREN Extravilan

Adresa: Jud. Dolj, T 104, P 54

Nr. Crt	Nr cadastral Nr. topografic	Suprafața* (mp)	Observații / Referințe
A1		15.000	Sector cadastral:22 Teren neimprejmuit;

B. Partea II. Proprietari și acte

Inscrieri privitoare la dreptul de proprietate și alte drepturi reale	Referințe
/	
Act Administrativ nr. TDP 1014-45342, din 13/05/1994 emis de CJSDPAT DOLJ;	
B1	A1
Intabulare, drept de PROPRIETATE, dobandit prin Reconstituire, cota actuala 1/1, cota initiala 1/1 1) PÎTPEA G. FLOAREA, LIPSA CNP	

C. Partea III. SARCINI .

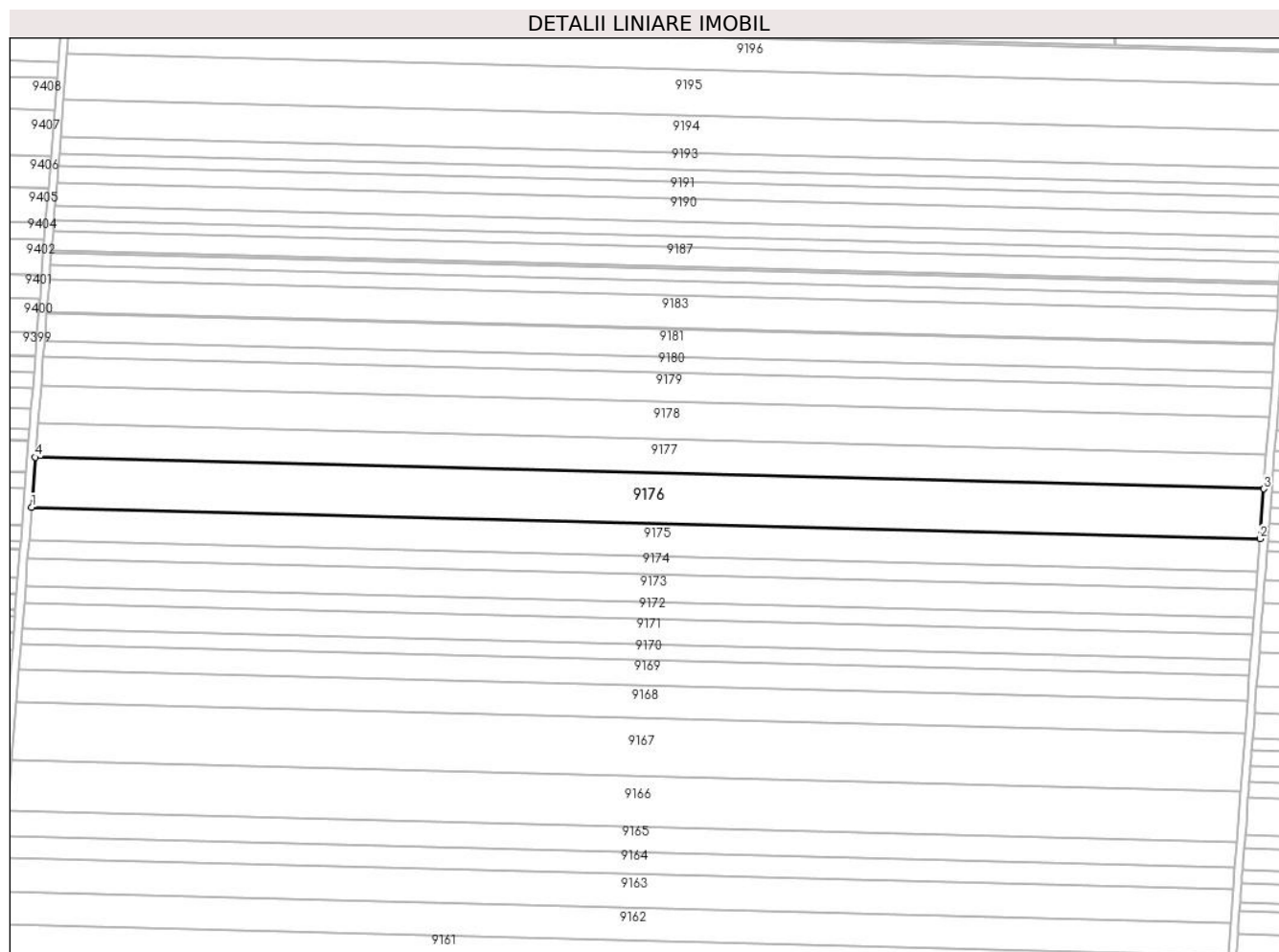
Inscrieri privind dezmembramintele dreptului de proprietate, drepturi reale de garanție și sarcini	Referințe
NU SUNT	

Anexa Nr. 1 La Partea I

Teren

Nr cadastral	Suprafața (mp)*	Observații / Referințe
	15.000	

* Suprafața este determinată în planul de proiecție Stereo 70.



Date referitoare la teren

Crt	Categorie folosință	Intravilan	Suprafața (mp)	Tarla	Parcelă	Nr. topo	Observații / Referințe
1	arabil	NU	15.000	104	54	-	

Lungime Segmente

1) Valorile lungimilor segmentelor sunt obținute din proiecție în plan.

Punct început	X / Y	Punct sfârșit	X / Y	Lungime segment (** (m)
1	347.577,866 292.140,012	2	348.185,178 292.124,497	607.51
2	348.185,178 292.124,497	3	348.187,069 292.149,148	24.723
3	348.187,069 292.149,148	4	347.579,794 292.164,662	607.473
4	347.579,794 292.164,662	1	347.577,866 292.140,012	24.725

** Lungimile segmentelor sunt determinate în planul de proiecție Stereo 70 și sunt rotunjite la 1 milimetru.

***** Distanţa dintre puncte este formată din segmente cumulate ce sunt mai mici decât valoarea 1 milimetru.**

**DATE DESPRE IMOBILUL NR. 9177**

Oficiul de Cadastru și Publicitate Imobiliară DOLJ
Biroul de Cadastru și Publicitate Imobiliară Craiova

A. Partea I. Descrierea imobilului

TEREN Extravilan

Adresa: Jud. Dolj, T 104, P 55

Nr. Crt	Nr cadastral Nr. topografic	Suprafața* (mp)	Observații / Referințe
A1		10.140	Sector cadastral:22 Teren neimprejmuit;

B. Partea II. Proprietari și acte

Inscrieri privitoare la dreptul de proprietate și alte drepturi reale	Referințe
/	
Act Administrativ nr. TDP 993-58987, din 25/04/1994 emis de CJSDPAT DOLJ;	
B1	A1
Intabulare, drept de PROPRIETATE, dobandit prin Reconstituire, cota actuala 1/1, cota initiala 1/1	
1) ANCUȚA GH. ELIZA, LIPSA CNP	

C. Partea III. SARCINI .

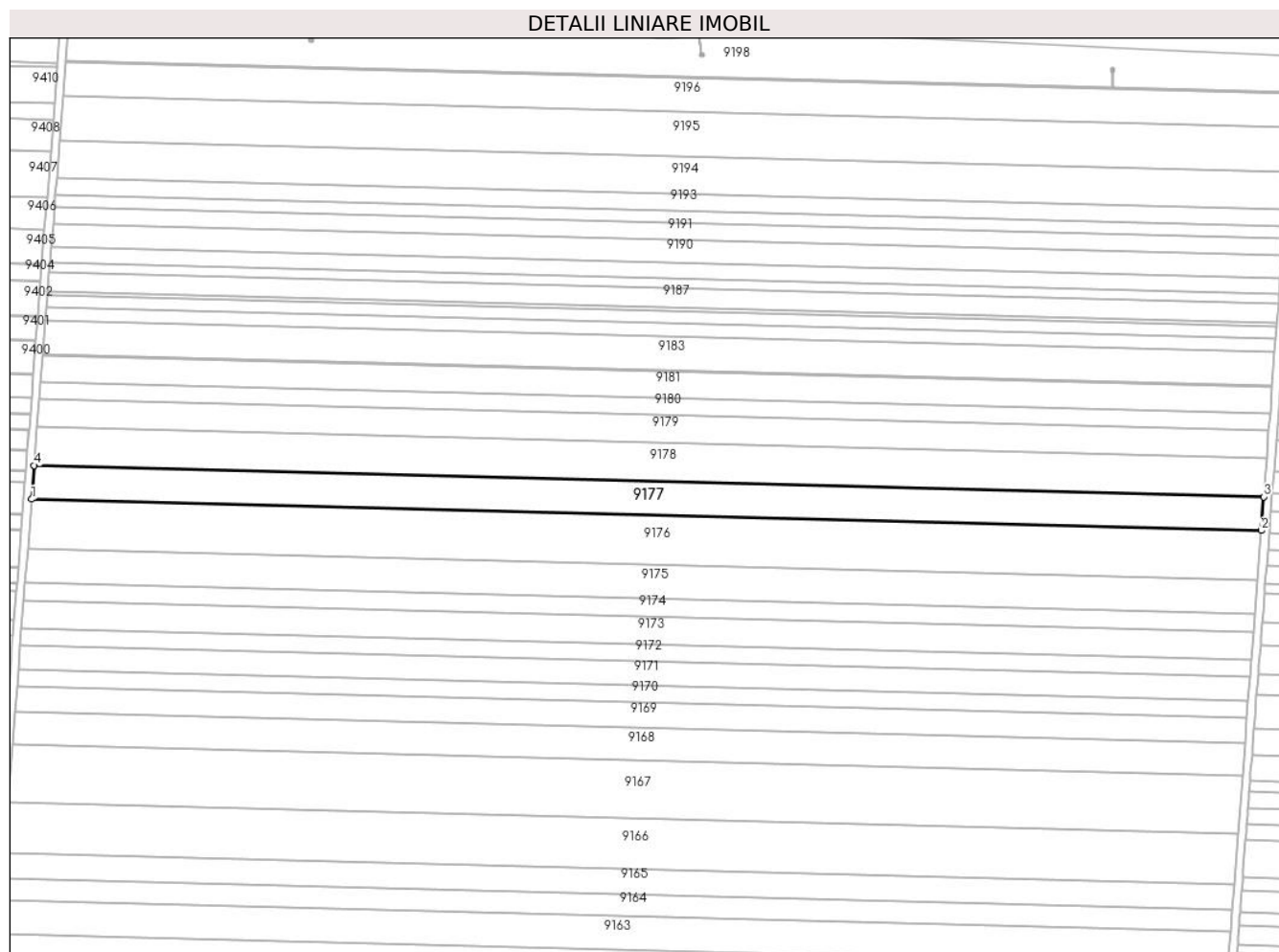
Inscrieri privind dezmembramintele dreptului de proprietate, drepturi reale de garanție și sarcini	Referințe
NU SUNT	

Anexa Nr. 1 La Partea I

Teren

Nr cadastral	Suprafaţa (mp)*	Observaţii / Referinţe
	10.140	

* Suprafaţa este determinată în planul de proiecţie Stereo 70.



Date referitoare la teren

Crt	Categorie folosinţă	Intravilan	Suprafaţa (mp)	Tarla	Parcelă	Nr. topo	Observaţii / Referinţe
1	arabil	NU	10.140	104	55	-	

Lungime Segmente

1) Valorile lungimilor segmentelor sunt obţinute din proiecţie în plan.

Punct început	X / Y	Punct sfârşit	X / Y	Lungime segment (** (m)
1	347.579,794 292.164,662	2	348.187,069 292.149,148	607.473
2	348.187,069 292.149,148	3	348.188,348 292.165,814	16.715
3	348.188,348 292.165,814	4	347.581,097 292.181,327	607.449
4	347.581,097 292.181,327	1	347.579,794 292.164,662	16.716

** Lungimile segmentelor sunt determinate în planul de proiecţie Stereo 70 şi sunt rotunjite la 1 milimetru.

***** Distanţa dintre puncte este formată din segmente cumulate ce sunt mai mici decât valoarea 1 milimetru.**

**DATE DESPRE IMOBILUL NR. 9178**

Oficiul de Cadastru și Publicitate Imobiliară DOLJ
 Biroul de Cadastru și Publicitate Imobiliară Craiova

A. Partea I. Descrierea imobilului

TEREN Extravilan

Adresa: Jud. Dolj, T 104, P 56

Nr. Crt	Nr cadastral Nr. topografic	Suprafața* (mp)	Observații / Referințe
A1	32357	11.507	Sector cadastral:22 Teren neimprejmuit;

B. Partea II. Proprietari și acte

Inscrieri privitoare la dreptul de proprietate și alte drepturi reale	Referințe
57443 / 22/05/2015	
Hotarare Judecatoreasca nr. Sentinta civila nr 1844, din 10/10/2012 emis de JUD CALAFAT;	
B1	A1
Intabulare, drept de PROPRIETATE, dobandit prin Hotarare Judecatoreasca, cota actuala 1/1, cota initiala 1/1 1) RADU MARIN	

C. Partea III. SARCINI .

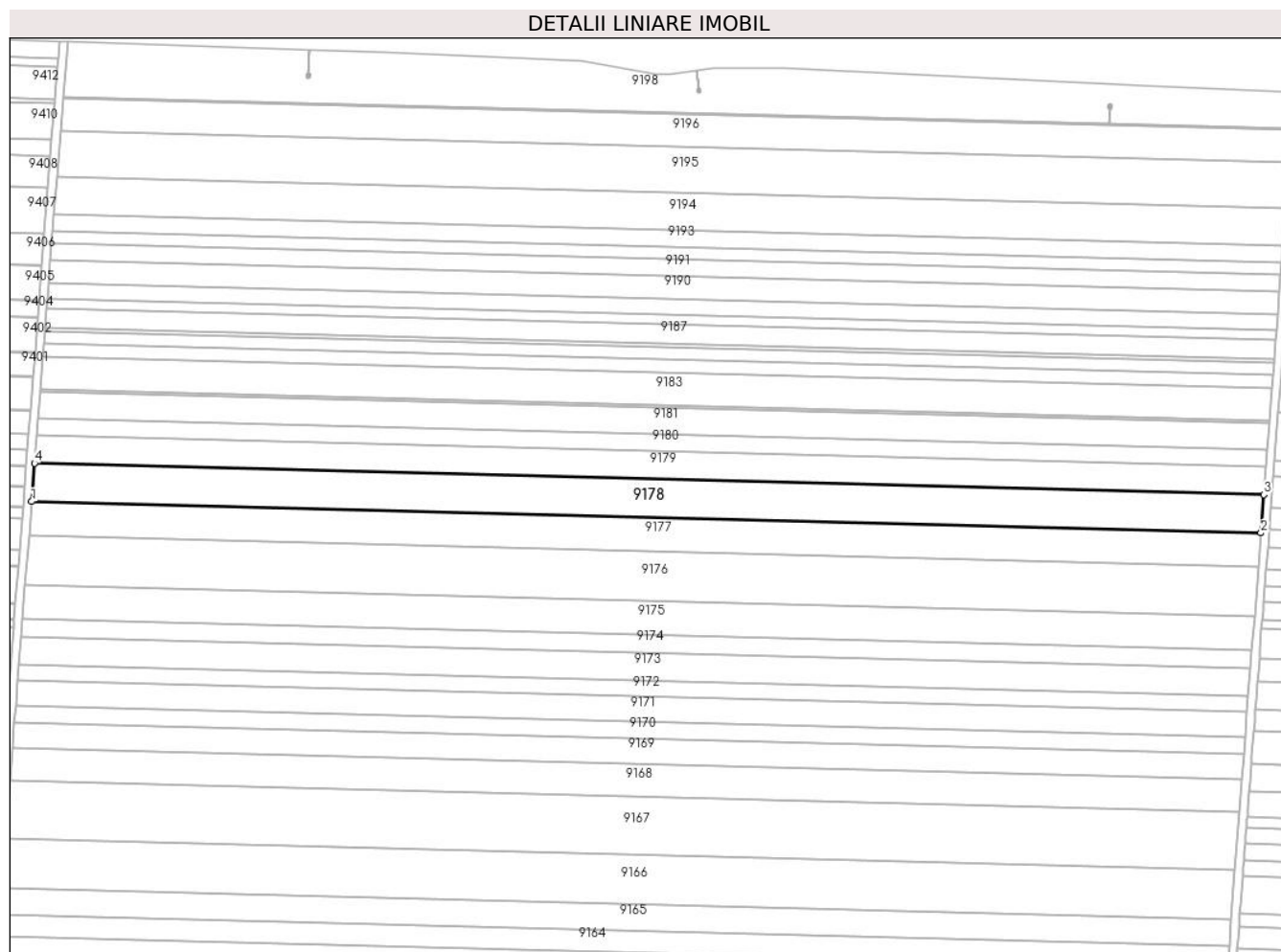
Inscrieri privind dezmembramintele dreptului de proprietate, drepturi reale de garanție și sarcini	Referințe
NU SUNT	

Anexa Nr. 1 La Partea I

Teren

Nr cadastral	Suprafața (mp)*	Observații / Referințe
32357	11.507	

* Suprafața este determinată în planul de proiecție Stereo 70.



Date referitoare la teren

Crt	Categorie folosință	Intra vilan	Suprafața (mp)	Tarla	Parcelă	Nr. topo	Observații / Referințe
1	arabil	NU	11.507	104	56	-	

Lungime Segmente

1) Valorile lungimilor segmentelor sunt obținute din proiecție în plan.

Punct început	X / Y	Punct sfârșit	X / Y	Lungime segment (** (m)
1	347.581,097 292.181,327	2	348.188,348 292.165,814	607.449
2	348.188,348 292.165,814	3	348.189,798 292.184,726	18.968
3	348.189,798 292.184,726	4	347.582,576 292.200,239	607.42
4	347.582,576 292.200,239	1	347.581,097 292.181,327	18.97

** Lungimile segmentelor sunt determinate în planul de proiecție Stereo 70 și sunt rotunjite la 1 milimetru.

***** Distanţa dintre puncte este formată din segmente cumulate ce sunt mai mici decât valoarea 1 milimetru.**

**DATE DESPRE IMOBILUL NR. 9179**

Oficiul de Cadastru și Publicitate Imobiliară DOLJ
Biroul de Cadastru și Publicitate Imobiliară Craiova

A. Partea I. Descrierea imobilului

TEREN Extravilan

Adresa: Jud. Dolj, T 104, P 57

Nr. Crt	Nr cadastral Nr. topografic	Suprafața* (mp)	Observații / Referințe
A1		8.500	Sector cadastral:22 Teren neimprejmuit;

B. Partea II. Proprietari și acte

Inscrieri privitoare la dreptul de proprietate și alte drepturi reale	Referințe
/	
Act Administrativ nr. TDP 2028-15026, din 23/08/1995 emis de CJSDPAT DOLJ;	
B1	A1
Intabulare, drept de PROPRIETATE, dobandit prin Reconstituire, cota actuala 1/1, cota initiala 1/1 1) MIREA I. PETRE, LIPSA CNP	

C. Partea III. SARCINI .


Inscrieri privind dezmembramintele dreptului de proprietate, drepturi reale de garanție și sarcini	Referințe
NU SUNT	

Anexa Nr. 1 La Partea I

Teren

Nr cadastral	Suprafața (mp)*	Observații / Referințe
	8.500	

* Suprafața este determinată în planul de proiecție Stereo 70.



Date referitoare la teren

Crt	Categorie folosință	Intravilan	Suprafața (mp)	Tarla	Parcelă	Nr. topo	Observații / Referințe
1	arabil	NU	8.500	104	57	-	

Lungime Segmente

1) Valorile lungimilor segmentelor sunt obținute din proiecție în plan.

Punct început	X / Y	Punct sfârșit	X / Y	Lungime segment (** (m)
1	347.582,576 292.200,239	2	348.189,798 292.184,726	607.42
2	348.189,798 292.184,726	3	348.190,87 292.198,697	14.012
3	348.190,87 292.198,697	4	347.583,669 292.214,21	607.399
4	347.583,669 292.214,21	1	347.582,576 292.200,239	14.014

** Lungimile segmentelor sunt determinate în planul de proiecție Stereo 70 și sunt rotunjite la 1 milimetru.

***** Distanţa dintre puncte este formată din segmente cumulate ce sunt mai mici decât valoarea 1 milimetru.**

**DATE DESPRE IMOBILUL NR. 9180**

Oficiul de Cadastru și Publicitate Imobiliară DOLJ
Biroul de Cadastru și Publicitate Imobiliară Craiova

A. Partea I. Descrierea imobilului

TEREN Extravilan

Adresa: Jud. Dolj, T 104, P 58

Nr. Crt	Nr cadastral Nr. topografic	Suprafața* (mp)	Observații / Referințe
A1	32359	5.000	Sector cadastral:22 Teren neimprejmuit;

B. Partea II. Proprietari și acte

Inscrieri privitoare la dreptul de proprietate și alte drepturi reale	Referințe
4090 / 15/01/2020	
Act Notarial nr. CONTRACT DE DONATIE AUT. NR. 134, din 14/01/2020 emis de NP Budiana Ionut Razvan;	
B1	A1
Intabulare, drept de PROPRIETATE, dobandit prin Conventie, cota actuala 1/1, cota initiala 1/1	
1) LUPU NATAȘA	

C. Partea III. SARCINI .


Inscrieri privind dezmembramintele dreptului de proprietate, drepturi reale de garanție și sarcini	Referințe
NU SUNT	

Anexa Nr. 1 La Partea I

Teren

Nr cadastral	Suprafața (mp)*	Observații / Referințe
32359	5.000	

* Suprafața este determinată în planul de proiecție Stereo 70.



Date referitoare la teren

Crt	Categorie folosință	Intravilan	Suprafața (mp)	Tarla	Parcelă	Nr. topo	Observații / Referințe
1	arabil	NU	5.000	104	58	-	

Lungime Segmente

1) Valorile lungimilor segmentelor sunt obținute din proiecție în plan.

Punct început	X / Y	Punct sfârșit	X / Y	Lungime segment (** (m)
1	347.583,669 292.214,21	2	348.190,87 292.198,697	607.399
2	348.190,87 292.198,697	3	348.191,501 292.206,916	8.243
3	348.191,501 292.206,916	4	347.584,311 292.222,428	607.388
4	347.584,311 292.222,428	1	347.583,669 292.214,21	8.243

** Lungimile segmentelor sunt determinate în planul de proiecție Stereo 70 și sunt rotunjite la 1 milimetru.

***** Distanţa dintre puncte este formată din segmente cumulate ce sunt mai mici decât valoarea 1 milimetru.**

**DATE DESPRE IMOBILUL NR. 9181**

Oficiul de Cadastru și Publicitate Imobiliară DOLJ
 Biroul de Cadastru și Publicitate Imobiliară Craiova

A. Partea I. Descrierea imobilului

TEREN Extravilan

Adresa: Jud. Dolj, T 104, P 59

Nr. Crt	Nr cadastral Nr. topografic	Suprafața* (mp)	Observații / Referințe
A1	32360	8.000	Sector cadastral:22 Teren neimprejmuit;

B. Partea II. Proprietari și acte

Inscrieri privitoare la dreptul de proprietate și alte drepturi reale	Referințe
118999 / 24/09/2014	
Hotarare Judecatoreasca nr. Sentinta civila nr 1737, din 08/10/2013 emis de Judecatoria Calafat;	
B1	A1
Intabulare, drept de PROPRIETATE, dobandit prin Hotarare Judecatoreasca, cota actuala 1/1, cota initiala 1/1 1) RADU MARIN	

C. Partea III. SARCINI .


Inscrieri privind dezmembramintele dreptului de proprietate, drepturi reale de garanție și sarcini	Referințe
NU SUNT	

Anexa Nr. 1 La Partea I

Teren

Nr cadastral	Suprafața (mp)*	Observații / Referințe
32360	8.000	

* Suprafața este determinată în planul de proiecție Stereo 70.



Date referitoare la teren

Crt	Categorie folosință	Intravilan	Suprafața (mp)	Tarla	Parcelă	Nr. topo	Observații / Referințe
1	arabil	NU	8.000	104	59	-	

Lungime Segmente

1) Valorile lungimilor segmentelor sunt obținute din proiecție în plan.

Punct început	X / Y	Punct sfârșit	X / Y	Lungime segment (** (m)
1	347.584,311 292.222,428	2	348.191,501 292.206,916	607.388
2	348.191,501 292.206,916	3	348.192,509 292.220,066	13.189
3	348.192,509 292.220,066	4	347.585,34 292.235,577	607.367
4	347.585,34 292.235,577	1	347.584,311 292.222,428	13.189

** Lungimile segmentelor sunt determinate în planul de proiecție Stereo 70 și sunt rotunjite la 1 milimetru.

***** Distanţa dintre puncte este formată din segmente cumulate ce sunt mai mici decât valoarea 1 milimetru.**

**DATE DESPRE IMOBILUL NR. 9182**

Oficiul de Cadastru și Publicitate Imobiliară DOLJ
Biroul de Cadastru și Publicitate Imobiliară Craiova

A. Partea I. Descrierea imobilului

TEREN Extravilan

Adresa: Jud. Dolj, T 104, P 60

Nr. Crt	Nr cadastral Nr. topografic	Suprafața* (mp)	Observații / Referințe
A1		500	Sector cadastral:22 Teren neimprejmuit;

B. Partea II. Proprietari și acte

Inscrieri privitoare la dreptul de proprietate și alte drepturi reale	Referințe
/	
Act Administrativ nr. TDP 1281-58437, din 30/01/1995 emis de CJSDPAT DOLJ;	
B1	A1
Intabulare, drept de PROPRIETATE, dobandit prin Reconstituire, cota actuala 1/1, cota initiala 1/1	
1) NEAGOE D NICOLAE, LIPSA CNP	

C. Partea III. SARCINI .

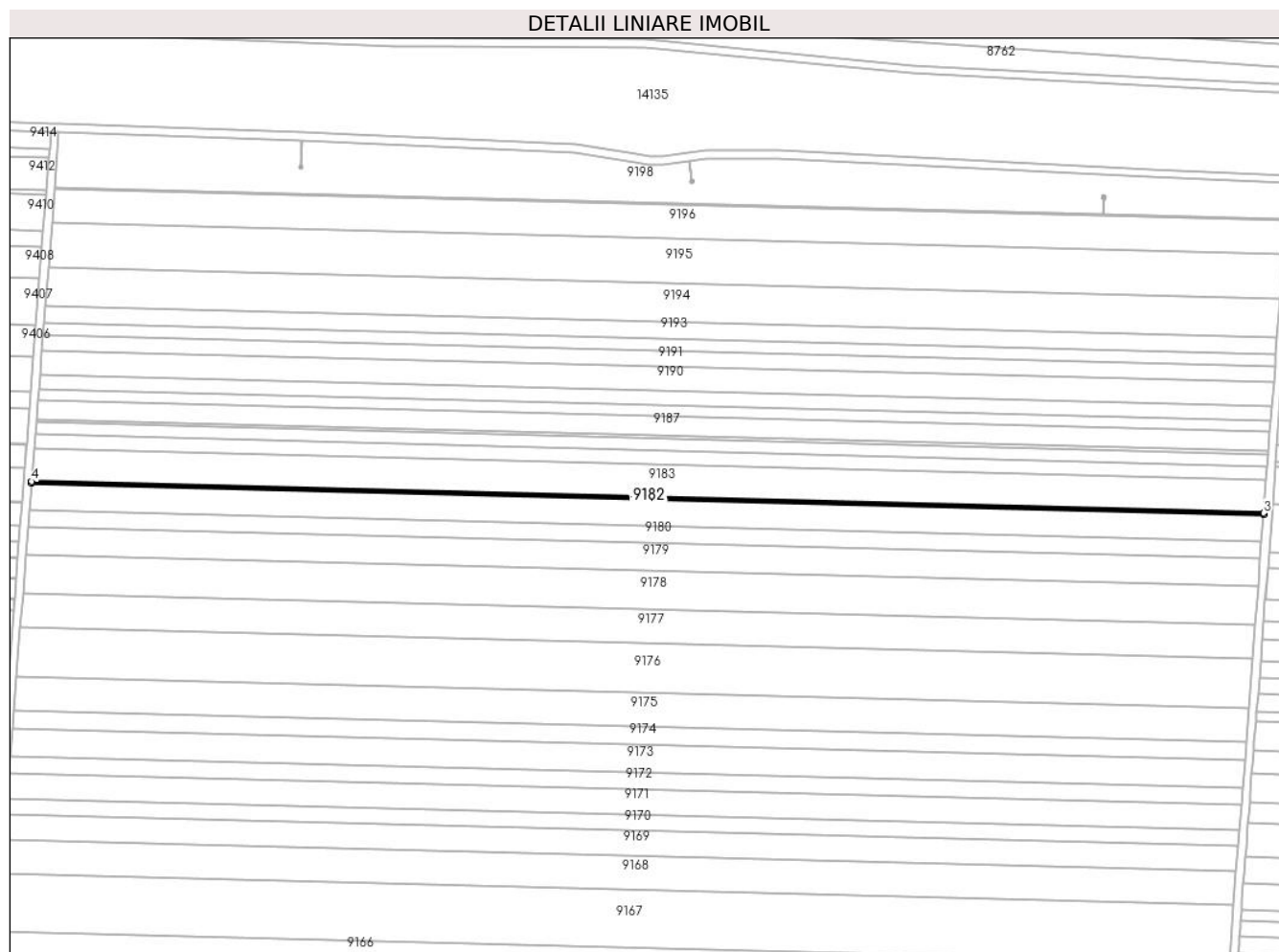
Inscrieri privind dezmembramintele dreptului de proprietate, drepturi reale de garanție și sarcini	Referințe
NU SUNT	

Anexa Nr. 1 La Partea I

Teren

Nr cadastral	Suprafața (mp)*	Observații / Referințe
	500	

* Suprafața este determinată în planul de proiecție Stereo 70.



Date referitoare la teren

Crt	Categorie folosință	Intravilan	Suprafața (mp)	Tarla	Parcelă	Nr. topo	Observații / Referințe
1	arabil	NU	500	104	60	-	

Lungime Segmente

1) Valorile lungimilor segmentelor sunt obținute din proiecție în plan.

Punct început	X / Y	Punct sfârșit	X / Y	Lungime segment (** (m)
1	347.585,34 292.235,577	2	348.192,509 292.220,066	607.367
2	348.192,509 292.220,066	3	348.192,572 292.220,888	0.824
3	348.192,572 292.220,888	4	347.585,404 292.236,399	607.366
4	347.585,404 292.236,399	1	347.585,34 292.235,577	0.824

** Lungimile segmentelor sunt determinate în planul de proiecție Stereo 70 și sunt rotunjite la 1 milimetru.

***** Distanţa dintre puncte este formată din segmente cumulate ce sunt mai mici decât valoarea 1 milimetru.**

**DATE DESPRE IMOBILUL NR. 9183**

Oficiul de Cadastru și Publicitate Imobiliară DOLJ
Biroul de Cadastru și Publicitate Imobiliară Craiova

A. Partea I. Descrierea imobilului

TEREN Extravilan

Adresa: Jud. Dolj, T 104, P 61

Nr. Crt	Nr cadastral Nr. topografic	Suprafața* (mp)	Observații / Referințe
A1		10.000	Sector cadastral:22 Teren neimprejmuit;

B. Partea II. Proprietari și acte

Inscrieri privitoare la dreptul de proprietate și alte drepturi reale		Referințe
/		
Act Administrativ nr. 2023-15026, din 23/08/1995 emis de CJSDPAT DOLJ;		
B1	Intabulare, drept de PROPRIETATE, dobandit prin Reconstituire, cota actuala 1/1, cota initiala 1/1 1) MARINCA ȘT. VASILE	A1

C. Partea III. SARCINI .

Inscrieri privind dezmembramintele dreptului de proprietate, drepturi reale de garanție și sarcini	Referințe
NU SUNT	

Anexa Nr. 1 La Partea I

Teren

Nr cadastral	Suprafața (mp)*	Observații / Referințe
	10.000	

* Suprafața este determinată în planul de proiecție Stereo 70.



Date referitoare la teren

Crt	Categorie folosință	Intra vilan	Suprafața (mp)	Tarla	Parcelă	Nr. topo	Observații / Referințe
1	arabil	NU	10.000	104	61	-	

Lungime Segmente

1) Valorile lungimilor segmentelor sunt obținute din proiecție în plan.

Punct început	X / Y	Punct sfârșit	X / Y	Lungime segment (** (m)
1	347.585,404 292.236,399	2	348.192,572 292.220,888	607.366
2	348.192,572 292.220,888	3	348.193,834 292.237,326	16.486
3	348.193,834 292.237,326	4	347.586,689 292.252,836	607.343
4	347.586,689 292.252,836	1	347.585,404 292.236,399	16.487

** Lungimile segmentelor sunt determinate în planul de proiecție Stereo 70 și sunt rotunjite la 1 milimetru.

***** Distanţa dintre puncte este formată din segmente cumulate ce sunt mai mici decât valoarea 1 milimetru.**

**DATE DESPRE IMOBILUL NR. 9184**

Oficiul de Cadastru și Publicitate Imobiliară DOLJ
Biroul de Cadastru și Publicitate Imobiliară Craiova

A. Partea I. Descrierea imobilului

TEREN Extravilan

Adresa: Jud. Dolj, T 104, P 62

Nr. Crt	Nr cadastral Nr. topografic	Suprafața* (mp)	Observații / Referințe
A1	32089	4.032	Sector cadastral:22 Teren neimprejmuit;

B. Partea II. Proprietari și acte

Inscrieri privitoare la dreptul de proprietate și alte drepturi reale		Referințe
38370 / 23/04/2013		
Hotarare Judecatoreasca nr. Sentinta Civila Nr.1576, din 26/09/2011 emis de Judecatoria Calafat dosar nr 2719/201/2011;		
B1	Intabulare, drept de PROPRIETATE, dobandit prin Hotarare Judecatoreasca, cota actuala 1/1, cota initiala 1/1 1) RADU MARIN	A1

C. Partea III. SARCINI .


Inscrieri privind dezmembramintele dreptului de proprietate, drepturi reale de garanție și sarcini	Referințe
NU SUNT	

Anexa Nr. 1 La Partea I

Teren

Nr cadastral	Suprafața (mp)*	Observații / Referințe
32089	4.032	

* Suprafața este determinată în planul de proiecție Stereo 70.



Date referitoare la teren

Crt	Categorie folosință	Intra vilan	Suprafața (mp)	Tarla	Parcelă	Nr. topo	Observații / Referințe
1	arabil	NU	4.032	104	62	-	

Lungime Segmente

1) Valorile lungimilor segmentelor sunt obținute din proiecție în plan.

Punct început	X / Y	Punct sfârșit	X / Y	Lungime segment (** (m)
1	347.586,689 292.252,836	2	348.193,834 292.237,326	607.343
2	348.193,834 292.237,326	3	348.194,342 292.243,954	6.647
3	348.194,342 292.243,954	4	347.587,208 292.259,464	607.332
4	347.587,208 292.259,464	1	347.586,689 292.252,836	6.648

** Lungimile segmentelor sunt determinate în planul de proiecție Stereo 70 și sunt rotunjite la 1 milimetru.

***** Distanţa dintre puncte este formată din segmente cumulate ce sunt mai mici decât valoarea 1 milimetru.**

**DATE DESPRE IMOBILUL NR. 9185**

Oficiul de Cadastru și Publicitate Imobiliară DOLJ
Biroul de Cadastru și Publicitate Imobiliară Craiova

A. Partea I. Descrierea imobilului

TEREN Extravilan

Adresa: Jud. Dolj, T 104, P 62/1

Nr. Crt	Nr cadastral Nr. topografic	Suprafața* (mp)	Observații / Referințe
A1		3.622	Sector cadastral:22 Teren neimprejmuit;

B. Partea II. Proprietari și acte

Inscrieri privitoare la dreptul de proprietate și alte drepturi reale	Referințe
/	
Act Administrativ nr. TDP 3150, din 03/07/2007 emis de CJSDPAT DOLJ;	
B1	A1
Intabulare, drept de PROPRIETATE, dobandit prin Reconstituire, cota actuala 1/1, cota initiala 1/1	
1) DĂRAC I ELENA, LIPSA CNP	
2) NEAGOE I MARIA, LIPSA CNP	

C. Partea III. SARCINI .


Inscrieri privind dezmembramintele dreptului de proprietate, drepturi reale de garanție și sarcini	Referințe
NU SUNT	

Anexa Nr. 1 La Partea I

Teren

Nr cadastral	Suprafața (mp)*	Observații / Referințe
	3.622	

* Suprafața este determinată în planul de proiecție Stereo 70.



Date referitoare la teren

Crt	Categorie folosință	Intravilan	Suprafața (mp)	Tarla	Parcelă	Nr. topo	Observații / Referințe
1	arabil	NU	3.622	104	62/1	-	

Lungime Segmente

1) Valorile lungimilor segmentelor sunt obținute din proiecție în plan.

Punct început	X / Y	Punct sfârșit	X / Y	Lungime segment (** (m)
1	347.587,208 292.259,464	2	348.194,342 292.243,954	607.332
2	348.194,342 292.243,954	3	348.194,799 292.249,908	5.972
3	348.194,799 292.249,908	4	347.587,673 292.265,418	607.324
4	347.587,673 292.265,418	1	347.587,208 292.259,464	5.972

** Lungimile segmentelor sunt determinate în planul de proiecție Stereo 70 și sunt rotunjite la 1 milimetru.

***** Distanţa dintre puncte este formată din segmente cumulate ce sunt mai mici decât valoarea 1 milimetru.**

**DATE DESPRE IMOBILUL NR. 9186**

Oficiul de Cadastru și Publicitate Imobiliară DOLJ
Biroul de Cadastru și Publicitate Imobiliară Craiova

A. Partea I. Descrierea imobilului

TEREN Extravilan

Adresa: Jud. Dolj, T 104, P 63

Nr. Crt	Nr cadastral Nr. topografic	Suprafața* (mp)	Observații / Referințe
A1	32094	1.000	Sector cadastral:22 Teren neimprejmuit;

B. Partea II. Proprietari și acte

Inscrieri privitoare la dreptul de proprietate și alte drepturi reale	Referințe
38619 / 23/04/2013	
Hotarare Judecatoreasca nr. Sentinta Civila Nr.1474, din 20/09/2011 emis de Jud Calafat;	
B1	Intabulare, drept de PROPRIETATE, dobandit prin Hotarare Judecatoreasca, cota actuala 1/1, cota initiala 1/1 1) RADU MARIN
	A1

C. Partea III. SARCINI .


Inscrieri privind dezmembramintele dreptului de proprietate, drepturi reale de garanție și sarcini	Referințe
NU SUNT	

Anexa Nr. 1 La Partea I

Teren

Nr cadastral	Suprafața (mp)*	Observații / Referințe
32094	1.000	

* Suprafața este determinată în planul de proiecție Stereo 70.



Date referitoare la teren

Crt	Categorie folosință	Intravilan	Suprafața (mp)	Tarla	Parcelă	Nr. topo	Observații / Referințe
1	arabil	NU	1.000	104	63	-	

Lungime Segmente

1) Valorile lungimilor segmentelor sunt obținute din proiecție în plan.

Punct început	X / Y	Punct sfârșit	X / Y	Lungime segment (** (m)
1	347.587,673 292.265,418	2	348.194,799 292.249,908	607.324
2	348.194,799 292.249,908	3	348.194,925 292.251,552	1.649
3	348.194,925 292.251,552	4	347.587,802 292.267,062	607.321
4	347.587,802 292.267,062	1	347.587,673 292.265,418	1.649

** Lungimile segmentelor sunt determinate în planul de proiecție Stereo 70 și sunt rotunjite la 1 milimetru.

***** Distanţa dintre puncte este formată din segmente cumulate ce sunt mai mici decât valoarea 1 milimetru.**

**DATE DESPRE IMOBILUL NR. 9187**

Oficiul de Cadastru și Publicitate Imobiliară DOLJ
Biroul de Cadastru și Publicitate Imobiliară Craiova

A. Partea I. Descrierea imobilului

TEREN Extravilan

Adresa: Jud. Dolj, T 104, P 64

Nr. Crt	Nr cadastral Nr. topografic	Suprafața* (mp)	Observații / Referințe
A1		5.730	Sector cadastral:22 Teren neimprejmuit;

B. Partea II. Proprietari și acte

Inscrieri privitoare la dreptul de proprietate și alte drepturi reale		Referințe
/		
Act Notarial nr. CM 161, din 10/07/2012 emis de BNP STOENESCU FLOREA;		
B1	Intabulare, drept de PROPRIETATE, dobandit prin Succesiune, cota actuala 1/4, cota initiala 1/4 1) NEAGOE MARIA, LIPSA CNP	A1
B2	Intabulare, drept de PROPRIETATE, dobandit prin Succesiune, cota actuala 3/4, cota initiala 3/4 1) NEAGOE CONSTANTIN	A1

C. Partea III. SARCINI .


Inscrieri privind dezmembramintele dreptului de proprietate, drepturi reale de garanție și sarcini	Referințe
NU SUNT	

Anexa Nr. 1 La Partea I

Teren

Nr cadastral	Suprafața (mp)*	Observații / Referințe
	5.730	

* Suprafața este determinată în planul de proiecție Stereo 70.



Date referitoare la teren

Crt	Categorie folosință	Intravilan	Suprafața (mp)	Tarla	Parcelă	Nr. topo	Observații / Referințe
1	arabil	NU	5.730	104	64	-	

Lungime Segmente

1) Valorile lungimilor segmentelor sunt obținute din proiecție în plan.

Punct început	X / Y	Punct sfârșit	X / Y	Lungime segment (** (m)
1	347.587,802 292.267,062	2	348.194,925 292.251,552	607.321
2	348.194,925 292.251,552	3	348.195,647 292.260,971	9.447
3	348.195,647 292.260,971	4	347.588,539 292.276,481	607.306
4	347.588,539 292.276,481	1	347.587,802 292.267,062	9.448

** Lungimile segmentelor sunt determinate în planul de proiecție Stereo 70 și sunt rotunjite la 1 milimetru.

***** Distanţa dintre puncte este formată din segmente cumulate ce sunt mai mici decât valoarea 1 milimetru.**

**DATE DESPRE IMOBILUL NR. 9188**

Oficiul de Cadastru și Publicitate Imobiliară DOLJ
Biroul de Cadastru și Publicitate Imobiliară Craiova

A. Partea I. Descrierea imobilului

TEREN Extravilan

Adresa: Jud. Dolj, T 104, P 65

Nr. Crt	Nr cadastral Nr. topografic	Suprafața* (mp)	Observații / Referințe
A1		3.160	Sector cadastral:22 Teren neimpregmuit;

B. Partea II. Proprietari și acte

Inscrieri privitoare la dreptul de proprietate și alte drepturi reale	Referințe
/	
Act Administrativ nr. TDP 2021-15026, din 22/08/1995 emis de CJSDPAT DOLJ;	
B1	A1
Intabulare, drept de PROPRIETATE, dobandit prin Reconstituire, cota actuala 1/1, cota initiala 1/1 1) ROTARU F. GHEORGHE, LIPSA CNP	

C. Partea III. SARCINI .


Inscrieri privind dezmembramintele dreptului de proprietate, drepturi reale de garanție și sarcini	Referințe
NU SUNT	

Anexa Nr. 1 La Partea I

Teren

Nr cadastral	Suprafața (mp)*	Observații / Referințe
	3.160	

* Suprafața este determinată în planul de proiecție Stereo 70.



Date referitoare la teren

Crt	Categorie folosință	Intra vilan	Suprafața (mp)	Tarla	Parcelă	Nr. topo	Observații / Referințe
1	arabil	NU	3.160	104	65	-	

Lungime Segmente

1) Valorile lungimilor segmentelor sunt obținute din proiecție în plan.

Punct început	X / Y	Punct sfârșit	X / Y	Lungime segment (** (m)
1	347.588,539 292.276,481	2	348.195,647 292.260,971	607.306
2	348.195,647 292.260,971	3	348.196,046 292.266,166	5.21
3	348.196,046 292.266,166	4	347.588,945 292.281,676	607.299
4	347.588,945 292.281,676	1	347.588,539 292.276,481	5.211

** Lungimile segmentelor sunt determinate în planul de proiecție Stereo 70 și sunt rotunjite la 1 milimetru.

***** Distanţa dintre puncte este formată din segmente cumulate ce sunt mai mici decât valoarea 1 milimetru.**

**DATE DESPRE IMOBILUL NR. 9189**

Oficiul de Cadastru și Publicitate Imobiliară DOLJ
Biroul de Cadastru și Publicitate Imobiliară Craiova

A. Partea I. Descrierea imobilului

TEREN Extravilan

Adresa: Jud. Dolj, T 104, P 66

Nr. Crt	Nr cadastral Nr. topografic	Suprafața* (mp)	Observații / Referințe
A1		4.480	Sector cadastral:22 Teren neimprejmuit;

B. Partea II. Proprietari și acte

Inscrieri privitoare la dreptul de proprietate și alte drepturi reale	Referințe
/	
Act Administrativ nr. TDP 2636/48330, din 12/01/1998 emis de CJSDPAT DOLJ;	
B1	A1
Intabulare, drept de PROPRIETATE, dobandit prin Reconstituire, cota actuala 1/1, cota initiala 1/1	
1) ROTARU I. CONSTANTIN, LIPSA CNP	

C. Partea III. SARCINI .


Inscrieri privind dezmembramintele dreptului de proprietate, drepturi reale de garanție și sarcini	Referințe
NU SUNT	

Anexa Nr. 1 La Partea I

Teren

Nr cadastral	Suprafața (mp)*	Observații / Referințe
	4.480	

* Suprafața este determinată în planul de proiecție Stereo 70.



Date referitoare la teren

Crt	Categorie folosință	Intravilan	Suprafața (mp)	Tarla	Parcelă	Nr. topo	Observații / Referințe
1	arabil	NU	4.480	104	66	-	

Lungime Segmente

1) Valorile lungimilor segmentelor sunt obținute din proiecție în plan.

Punct început	X / Y	Punct sfârșit	X / Y	Lungime segment (** (m)
1	347.588,945 292.281,676	2	348.196,046 292.266,166	607.299
2	348.196,046 292.266,166	3	348.196,611 292.273,531	7.387
3	348.196,611 292.273,531	4	347.589,521 292.289,04	607.288
4	347.589,521 292.289,04	1	347.588,945 292.281,676	7.386

** Lungimile segmentelor sunt determinate în planul de proiecție Stereo 70 și sunt rotunjite la 1 milimetru.

***** Distanţa dintre puncte este formată din segmente cumulate ce sunt mai mici decât valoarea 1 milimetru.**

**DATE DESPRE IMOBILUL NR. 9190**

Oficiul de Cadastru și Publicitate Imobiliară DOLJ
Biroul de Cadastru și Publicitate Imobiliară Craiova

A. Partea I. Descrierea imobilului

TEREN Extravilan

Adresa: Jud. Dolj, T 104, P 67

Nr. Crt	Nr cadastral Nr. topografic	Suprafața* (mp)	Observații / Referințe
A1	31973	7.000	Sector cadastral:22 Teren neimprejmut;

B. Partea II. Proprietari și acte

Inscrieri privitoare la dreptul de proprietate și alte drepturi reale		Referințe
17160 / 26/02/2013		
Hotarare Judecatoreasca nr. SENTINTA CIVILA NR 2325/2011, din 18/11/2011 emis de Judecatoria Calafat (DOSAR NR 2904/201/2011);		
B1	Intabulare, drept de PROPRIETATE, dobandit prin Hotarare Judecatoreasca, cota actuala 19/20, cota initiala 1/1 1) BICU LAURENTIU	A1
31905 / 04/03/2016		
Act Notarial nr. Act de lichidare a regimului comunitatii legale aut. nr. 789, din 19/02/2016 emis de NP Floricel MIHAI-MARIAN;		
B2	Se notează lichidarea comunității legale și menționarea cotelor-părți asupra imobilului înscris în cartea funciară, astfel: Bicu Laurentiu- cota de 95/100; Bicu Daniela- cota de 5/100	A1
Act Notarial nr. Act de partaj voluntar aut. nr. 790, din 19/02/2016 emis de NP Floricel MIHAI-MARIAN;		
B3	Intabulare, drept de PROPRIETATE, dobandit prin lesire Din Indiviziune, cota actuala 1/20, cota initiala 5/100 1) BICU LAURENTIU	A1

C. Partea III. SARCINI .


Inscrieri privind dezmembramintele dreptului de proprietate, drepturi reale de garanție și sarcini	Referințe
NU SUNT	

Anexa Nr. 1 La Partea I

Teren

Nr cadastral	Suprafața (mp)*	Observații / Referințe
31973	7.000	

* Suprafața este determinată în planul de proiecție Stereo 70.



Date referitoare la teren

Crt	Categorie folosință	Intravilan	Suprafața (mp)	Tarla	Parcelă	Nr. topo	Observații / Referințe
1	arabil	NU	7.000	104	67	-	

Lungime Segmente

1) Valorile lungimilor segmentelor sunt obținute din proiecție în plan.

Punct început	X / Y	Punct sfârșit	X / Y	Lungime segment (** (m)
1	347.589,521 292.289,04	2	348.196,611 292.273,531	607.288
2	348.196,611 292.273,531	3	348.197,494 292.285,039	11.542
3	348.197,494 292.285,039	4	347.590,421 292.300,548	607.271
4	347.590,421 292.300,548	1	347.589,521 292.289,04	11.543

** Lungimile segmentelor sunt determinate în planul de proiecție Stereo 70 și sunt rotunjite la 1 milimetru.

***** Distanţa dintre puncte este formată din segmente cumulate ce sunt mai mici decât valoarea 1 milimetru.**

**DATE DESPRE IMOBILUL NR. 9191**

Oficiul de Cadastru și Publicitate Imobiliară DOLJ
Biroul de Cadastru și Publicitate Imobiliară Craiova

A. Partea I. Descrierea imobilului

TEREN Extravilan

Adresa: Jud. Dolj, T 104, P 68

Nr. Crt	Nr cadastral Nr. topografic	Suprafața* (mp)	Observații / Referințe
A1		4.891	Sector cadastral:22 Teren neimprejmuit;

B. Partea II. Proprietari și acte

Inscrieri privitoare la dreptul de proprietate și alte drepturi reale		Referințe
/		
Act Administrativ nr. TDP 1273-58437, din 27/01/1995 emis de CJSDPAT DOLJ;		
B1	Intabulare, drept de PROPRIETATE, dobandit prin Reconstituire, cota actuala 1/1, cota initiala 1/1 1) TOMIȚA I. TITU, LIPSA CNP	A1

C. Partea III. SARCINI .


Inscrieri privind dezmembramintele dreptului de proprietate, drepturi reale de garanție și sarcini	Referințe
NU SUNT	

Anexa Nr. 1 La Partea I

Teren

Nr cadastral	Suprafața (mp)*	Observații / Referințe
	4.891	

* Suprafața este determinată în planul de proiecție Stereo 70.



Date referitoare la teren

Crt	Categorie folosință	Intra vilan	Suprafața (mp)	Tarla	Parcelă	Nr. topo	Observații / Referințe
1	arabil	NU	4.891	104	68	-	

Lungime Segmente

1) Valorile lungimilor segmentelor sunt obținute din proiecție în plan.

Punct început	X / Y	Punct sfârșit	X / Y	Lungime segment (** (m)
1	347.590,421 292.300,548	2	348.197,494 292.285,039	607.271
2	348.197,494 292.285,039	3	348.198,111 292.293,08	8.065
3	348.198,111 292.293,08	4	347.591,049 292.308,589	607.26
4	347.591,049 292.308,589	1	347.590,421 292.300,548	8.065

** Lungimile segmentelor sunt determinate în planul de proiecție Stereo 70 și sunt rotunjite la 1 milimetru.

***** Distanţa dintre puncte este formată din segmente cumulate ce sunt mai mici decât valoarea 1 milimetru.**

**DATE DESPRE IMOBILUL NR. 9192**

Oficiul de Cadastru și Publicitate Imobiliară DOLJ
Biroul de Cadastru și Publicitate Imobiliară Craiova

A. Partea I. Descrierea imobilului

TEREN Extravilan

Adresa: Jud. Dolj, T 104, P 69

Nr. Crt	Nr cadastral Nr. topografic	Suprafața* (mp)	Observații / Referințe
A1		3.750	Sector cadastral:22 Teren neimprejmuit;

B. Partea II. Proprietari și acte

Inscrieri privitoare la dreptul de proprietate și alte drepturi reale	Referințe
/	
Act Administrativ nr. TDP 624-15010, din 06/01/1994 emis de CJSDPAT DOLJ;	
B1	A1
Intabulare, drept de PROPRIETATE, dobandit prin Constituire, cota actuala 1/1, cota initiala 1/1 1) PUIU I. GHEORGHE, LIPSA CNP	

C. Partea III. SARCINI .


Inscrieri privind dezmembramintele dreptului de proprietate, drepturi reale de garanție și sarcini	Referințe
NU SUNT	

Anexa Nr. 1 La Partea I

Teren

Nr cadastral	Suprafața (mp)*	Observații / Referințe
	3.750	

* Suprafața este determinată în planul de proiecție Stereo 70.



Date referitoare la teren

Crt	Categorie folosință	Intravilan	Suprafața (mp)	Tarla	Parcelă	Nr. topo	Observații / Referințe
1	arabil	NU	3.750	104	69	-	

Lungime Segmente

1) Valorile lungimilor segmentelor sunt obținute din proiecție în plan.

Punct început	X / Y	Punct sfârșit	X / Y	Lungime segment (** (m)
1	347.591,049 292.308,589	2	348.198,111 292.293,08	607.26
2	348.198,111 292.293,08	3	348.198,584 292.299,245	6.183
3	348.198,584 292.299,245	4	347.591,532 292.314,754	607.25
4	347.591,532 292.314,754	1	347.591,049 292.308,589	6.184

** Lungimile segmentelor sunt determinate în planul de proiecție Stereo 70 și sunt rotunjite la 1 milimetru.

***** Distanţa dintre puncte este formată din segmente cumulate ce sunt mai mici decât valoarea 1 milimetru.**

**DATE DESPRE IMOBILUL NR. 9193**

Oficiul de Cadastru și Publicitate Imobiliară DOLJ
Biroul de Cadastru și Publicitate Imobiliară Craiova

A. Partea I. Descrierea imobilului

TEREN Extravilan

Adresa: Jud. Dolj, T 104, P 70

Nr. Crt	Nr cadastral Nr. topografic	Suprafața* (mp)	Observații / Referințe
A1		5.000	Sector cadastral:22 Teren neimprejmuit;

B. Partea II. Proprietari și acte

Inscrieri privitoare la dreptul de proprietate și alte drepturi reale	Referințe
/	
Act Administrativ nr. TDP 1270-58437, din 28/01/1995 emis de CJSDPAT DOLJ;	
B1	A1
Intabulare, drept de PROPRIETATE, dobandit prin Reconstituire, cota actuala 1/1, cota initiala 1/1 1) HAINES C VASILE, LIPSA CNP	

C. Partea III. SARCINI .


Inscrieri privind dezmembramintele dreptului de proprietate, drepturi reale de garanție și sarcini	Referințe
NU SUNT	

Anexa Nr. 1 La Partea I

Teren

Nr cadastral	Suprafața (mp)*	Observații / Referințe
	5.000	

* Suprafața este determinată în planul de proiecție Stereo 70.



Date referitoare la teren

Crt	Categorie folosință	Intravilan	Suprafața (mp)	Tarla	Parcelă	Nr. topo	Observații / Referințe
1	arabil	NU	5.000	104	70	-	

Lungime Segmente

1) Valorile lungimilor segmentelor sunt obținute din proiecție în plan.

Punct început	X / Y	Punct sfârșit	X / Y	Lungime segment (** (m)
1	347.591,532 292.314,754	2	348.198,584 292.299,245	607.25
2	348.198,584 292.299,245	3	348.199,214 292.307,466	8.245
3	348.199,214 292.307,466	4	347.592,174 292.322,974	607.238
4	347.592,174 292.322,974	1	347.591,532 292.314,754	8.245

** Lungimile segmentelor sunt determinate în planul de proiecție Stereo 70 și sunt rotunjite la 1 milimetru.

***** Distanţa dintre puncte este formată din segmente cumulate ce sunt mai mici decât valoarea 1 milimetru.**

**DATE DESPRE IMOBILUL NR. 9194**

Oficiul de Cadastru și Publicitate Imobiliară DOLJ
Biroul de Cadastru și Publicitate Imobiliară Craiova

A. Partea I. Descrierea imobilului

TEREN Extravilan

Adresa: Jud. Dolj, T 104, P 71

Nr. Crt	Nr cadastral Nr. topografic	Suprafața* (mp)	Observații / Referințe
A1		11.400	Sector cadastral:22 Teren neimprejmuit;

B. Partea II. Proprietari și acte

Inscrieri privitoare la dreptul de proprietate și alte drepturi reale	Referințe
/	
Act Notarial nr. CM 184, din 20/06/2022 emis de BNP STOENESCU FLOREA;	
B1	A1
Intabulare, drept de PROPRIETATE, dobandit prin Succesiune, cota actuala 1/1, cota initiala 1/1	
1) PAȘA ION	

C. Partea III. SARCINI .


Inscrieri privind dezmembramintele dreptului de proprietate, drepturi reale de garanție și sarcini	Referințe
NU SUNT	

Anexa Nr. 1 La Partea I

Teren

Nr cadastral	Suprafața (mp)*	Observații / Referințe
	11.400	

* Suprafața este determinată în planul de proiecție Stereo 70.



Date referitoare la teren

Crt	Categorie folosință	Intra vilan	Suprafața (mp)	Tarla	Parcelă	Nr. topo	Observații / Referințe
1	arabil	NU	11.400	104	71	-	

Lungime Segmente

1) Valorile lungimilor segmentelor sunt obținute din proiecție în plan.

Punct început	X / Y	Punct sfârșit	X / Y	Lungime segment (** (m)
1	347.592,174 292.322,974	2	348.199,214 292.307,466	607.238
2	348.199,214 292.307,466	3	348.200,652 292.326,209	18.798
3	348.200,652 292.326,209	4	347.593,64 292.341,717	607.21
4	347.593,64 292.341,717	1	347.592,174 292.322,974	18.8

** Lungimile segmentelor sunt determinate în planul de proiecție Stereo 70 și sunt rotunjite la 1 milimetru.

***** Distanţa dintre puncte este formată din segmente cumulate ce sunt mai mici decât valoarea 1 milimetru.**

**DATE DESPRE IMOBILUL NR. 9195**

Oficiul de Cadastru și Publicitate Imobiliară DOLJ
Biroul de Cadastru și Publicitate Imobiliară Craiova

A. Partea I. Descrierea imobilului

TEREN Extravilan

Adresa: Jud. Dolj, T 104, P 72

Nr. Crt	Nr cadastral Nr. topografic	Suprafața* (mp)	Observații / Referințe
A1		13.522	Sector cadastral:22 Teren neimprejmit;

B. Partea II. Proprietari și acte

Inscrieri privitoare la dreptul de proprietate și alte drepturi reale		Referințe
/		
Act Administrativ nr. 1376-58815, din 23/01/1995 emis de CJSDPAT DOLJ;		
B1	Intabulare, drept de PROPRIETATE, dobandit prin Reconstituire, cota actuala 1/1, cota initiala 1/1 1) ROATARU D ION, LIPSA CNP 2) NĂUCU I SOFIA	A1

C. Partea III. SARCINI .


Inscrieri privind dezmembramintele dreptului de proprietate, drepturi reale de garanție și sarcini	Referințe
NU SUNT	

Anexa Nr. 1 La Partea I

Teren

Nr cadastral	Suprafața (mp)*	Observații / Referințe
	13.522	

* Suprafața este determinată în planul de proiecție Stereo 70.



Date referitoare la teren

Crt	Categorie folosință	Intravilan	Suprafața (mp)	Tarla	Parcelă	Nr. topo	Observații / Referințe
1	arabil	NU	13.522	104	72	-	

Lungime Segmente

1) Valorile lungimilor segmentelor sunt obținute din proiecție în plan.

Punct început	X / Y	Punct sfârșit	X / Y	Lungime segment (** (m)
1	347.593,64 292.341,717	2	348.200,652 292.326,209	607.21
2	348.200,652 292.326,209	3	348.202,358 292.348,443	22.299
3	348.202,358 292.348,443	4	347.595,379 292.363,949	607.177
4	347.595,379 292.363,949	1	347.593,64 292.341,717	22.3

** Lungimile segmentelor sunt determinate în planul de proiecție Stereo 70 și sunt rotunjite la 1 milimetru.

***** Distanţa dintre puncte este formată din segmente cumulate ce sunt mai mici decât valoarea 1 milimetru.**

**DATE DESPRE IMOBILUL NR. 9196**

Oficiul de Cadastru și Publicitate Imobiliară DOLJ
Biroul de Cadastru și Publicitate Imobiliară Craiova

A. Partea I. Descrierea imobilului

TEREN Extravilan

Adresa: Jud. Dolj, T 104, P 73

Nr. Crt	Nr cadastral Nr. topografic	Suprafața* (mp)	Observații / Referințe
A1		10.000	Sector cadastral:22 Teren neimprejmuit;

B. Partea II. Proprietari și acte

Inscrieri privitoare la dreptul de proprietate și alte drepturi reale		Referințe
/		
Act Administrativ nr. TDP 2914-45373, din 20/02/2002 emis de CJSDPAT DOLJ;		
B1	Intabulare, drept de PROPRIETATE, dobandit prin Reconstituire, cota actuala 1/1, cota initiala 1/1 1) NĂUCU C. GHEORGHE, LIPSA CNP	A1

C. Partea III. SARCINI .


Inscrieri privind dezmembramintele dreptului de proprietate, drepturi reale de garanție și sarcini	Referințe
NU SUNT	

Anexa Nr. 1 La Partea I

Teren

Nr cadastral	Suprafața (mp)*	Observații / Referințe
	10.000	

* Suprafața este determinată în planul de proiecție Stereo 70.



Date referitoare la teren

Crt	Categorie folosință	Intra vilan	Suprafața (mp)	Tarla	Parcelă	Nr. topo	Observații / Referințe
1	arabil	NU	10.000	104	73	-	

Lungime Segmente

1) Valorile lungimilor segmentelor sunt obținute din proiecție în plan.

Punct început	X / Y	Punct sfârșit	X / Y	Lungime segment (** (m)
1	347.595,379 292.363,949	2	348.202,358 292.348,443	607.177
2	348.202,358 292.348,443	3	348.203,619 292.364,886	16.491
3	348.203,619 292.364,886	4	347.596,665 292.380,392	607.152
4	347.596,665 292.380,392	1	347.595,379 292.363,949	16.493

** Lungimile segmentelor sunt determinate în planul de proiecție Stereo 70 și sunt rotunjite la 1 milimetru.

***** Distanţa dintre puncte este formată din segmente cumulate ce sunt mai mici decât valoarea 1 milimetru.**

**DATE DESPRE IMOBILUL NR. 9197**

Oficiul de Cadastru și Publicitate Imobiliară DOLJ
Biroul de Cadastru și Publicitate Imobiliară Craiova

A. Partea I. Descrierea imobilului

TEREN Extravilan

Adresa: Jud. Dolj, T 104, P 74

Nr. Crt	Nr cadastral Nr. topografic	Suprafața* (mp)	Observații / Referințe
A1		500	Sector cadastral:22 Teren neimprejmuit;

B. Partea II. Proprietari și acte

Inscrieri privitoare la dreptul de proprietate și alte drepturi reale		Referințe
/		
Act Administrativ nr. TDP 10230, din 21/03/2008 emis de CJSDPAT DOLJ;		
B1	Intabulare, drept de PROPRIETATE, dobandit prin Reconstituire, cota actuala 1/1, cota initiala 1/1 1) BĂRBULESCU I MARIA, LIPSA CNP	A1

C. Partea III. SARCINI .

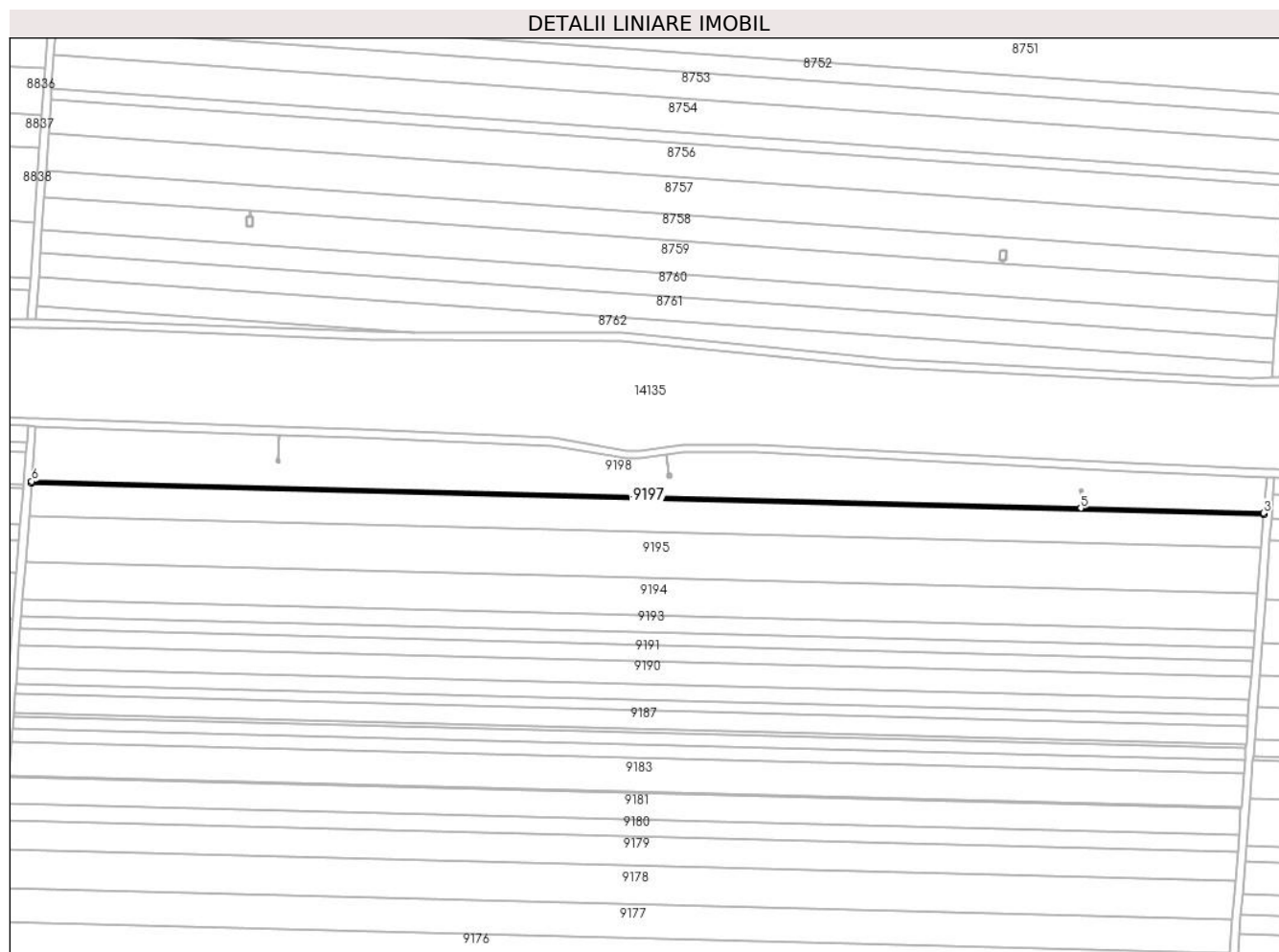
Inscrieri privind dezmembramintele dreptului de proprietate, drepturi reale de garanție și sarcini	Referințe
NU SUNT	

Anexa Nr. 1 La Partea I

Teren

Nr cadastral	Suprafața (mp)*	Observații / Referințe
	500	

* Suprafața este determinată în planul de proiecție Stereo 70.



Date referitoare la teren

Crt	Categorie folosință	Intravilan	Suprafața (mp)	Tarla	Parcelă	Nr. topo	Observații / Referințe
1	arabil	NU	500	104	74	-	

Lungime Segmente

1) Valorile lungimilor segmentelor sunt obținute din proiecție în plan.

Punct început	X / Y	Punct sfârșit	X / Y	Lungime segment (** (m)
1	347.596,665 292.380,392	2	348.203,619 292.364,886	607.152
2	348.203,619 292.364,886	3	348.203,682 292.365,708	0.824
3	348.203,682 292.365,708	4	348.113,56 292.368,01	90.151
4	348.113,56 292.368,01	5	348.113,555 292.368,01	0.005
5	348.113,555 292.368,01	6	347.596,729 292.381,214	516.995

Punct început	X / Y	Punct sfârșit	X / Y	Lungime segment (** (m)
6	347.596,729 292.381,214	1	347.596,665 292.380,392	0.824

** Lungimile segmentelor sunt determinate în planul de proiecție Stereo 70 și sunt rotunjite la 1 milimetru.

*** Distanța dintre puncte este formată din segmente cumulate ce sunt mai mici decât valoarea 1 milimetru.

**DATE DESPRE IMOBILUL NR. 9198**

Oficiul de Cadastru și Publicitate Imobiliară DOLJ
Biroul de Cadastru și Publicitate Imobiliară Craiova

A. Partea I. Descrierea imobilului

TEREN Extravilan

Adresa: Jud. Dolj, T 104, P 75

Nr. Crt	Nr cadastral Nr. topografic	Suprafața* (mp)	Observații / Referințe
A1	35376	13.827	Sector cadastral:22 Teren neimpregmuit;

B. Partea II. Proprietari și acte

Inscrieri privitoare la dreptul de proprietate și alte drepturi reale	Referințe
251148 / 18/10/2021	
Act Notarial nr. CONTRACT DE DONATIE AUT NR 2090, din 13/10/2021 emis de Zavoi Aurelian Paul;	
B1	A1
Intabulare, drept de PROPRIETATE, dobandit prin Conventie, cota actuala 1/1, cota initiala 1/1	
1) ASOCIATIA AGRICOLA ICONOM, CIF:33413712	

C. Partea III. SARCINI .


Inscrieri privind dezmembramintele dreptului de proprietate, drepturi reale de garanție și sarcini	Referințe
NU SUNT	

Anexa Nr. 1 La Partea I

Teren

Nr cadastral	Suprafața (mp)*	Observații / Referințe
35376	13.827	

* Suprafața este determinată în planul de proiecție Stereo 70.



Date referitoare la teren

Crt	Categorie folosință	Intravilan	Suprafața (mp)	Tarla	Parcelă	Nr. topo	Observații / Referințe
1	arabil	NU	13.827	104	75	-	

Lungime Segmente

1) Valorile lungimilor segmentelor sunt obținute din proiecție în plan.

Punct început	X / Y	Punct sfârșit	X / Y	Lungime segment (** (m)
1	347.598,854 292.408,387	2	347.596,729 292.381,214	27.256
3	348.113,555 292.368,01	4	348.113,753 292.375,73	7.723
5	348.113,048 292.375,756	6	348.113,102 292.377,205	1.45
7	348.114,511 292.377,153	8	348.114,457 292.375,704	1.45
9	348.113,757 292.375,73	10	348.113,56 292.368,01	7.723

Punct început	X / Y	Punct sfârșit	X / Y	Lungime segment (** (m)
2	347.596,729 292.381,214	3	348.113,555 292.368,01	516.995
4	348.113,753 292.375,73	5	348.113,048 292.375,756	0.705
6	348.113,102 292.377,205	7	348.114,511 292.377,153	1.41
8	348.114,457 292.375,704	9	348.113,757 292.375,73	0.7
10	348.113,56 292.368,01	11	348.203,682 292.365,708	90.151

Punct început	X / Y	Punct sfârșit	X / Y	Lungime segment (** (m)
11	348.203,682 292.365,708	12	348.205,025 292.383,214	17.557
13	348.136,779 292.386,194	14	347.953,184 292.395,392	183.825
15	347.917,853 292.395,375	16	347.909,543 292.394,218	8.39
17	347.910,852 292.384,809	18	347.911,557 292.384,782	0.706
19	347.911,503 292.383,333	20	347.910,094 292.383,386	1.41
21	347.910,148 292.384,835	22	347.910,848 292.384,809	0.7
23	347.909,538 292.394,217	24	347.896,553 292.392,41	13.11
25	347.889,276 292.392,41	26	347.882,564 292.393,625	6.821
27	347.853,265 292.398,541	28	347.757,853 292.402,745	95.505
29	347.718,355 292.404,147	30	347.717,924 292.392,023	12.132
31	347.718,629 292.391,997	32	347.718,575 292.390,548	1.45
33	347.717,166 292.390,6	34	347.717,22 292.392,049	1.45
35	347.717,92 292.392,023	36	347.718,35 292.404,147	12.132

Punct început	X / Y	Punct sfârșit	X / Y	Lungime segment (** (m)
12	348.205,025 292.383,214	13	348.136,779 292.386,194	68.311
14	347.953,184 292.395,392	15	347.917,853 292.395,375	35.331
16	347.909,543 292.394,218	17	347.910,852 292.384,809	9.5
18	347.911,557 292.384,782	19	347.911,503 292.383,333	1.45
20	347.910,094 292.383,386	21	347.910,148 292.384,835	1.45
22	347.910,848 292.384,809	23	347.909,538 292.394,217	9.499
24	347.896,553 292.392,41	25	347.889,276 292.392,41	7.277
26	347.882,564 292.393,625	27	347.853,265 292.398,541	29.709
28	347.757,853 292.402,745	29	347.718,355 292.404,147	39.523
30	347.717,924 292.392,023	31	347.718,629 292.391,997	0.705
32	347.718,575 292.390,548	33	347.717,166 292.390,6	1.41
34	347.717,22 292.392,049	35	347.717,92 292.392,023	0.7
36	347.718,35 292.404,147	1	347.598,854 292.408,387	119.571

** Lungimile segmentelor sunt determinate în planul de proiecție Stereo 70 și sunt rotunjite la 1 milimetru.

*** Distanța dintre puncte este formată din segmente cumulate ce sunt mai mici decât valoarea 1 milimetru.

**DATE DESPRE IMOBILUL NR. 9199**

Oficiul de Cadastru și Publicitate Imobiliară DOLJ
Biroul de Cadastru și Publicitate Imobiliară Craiova

A. Partea I. Descrierea imobilului

TEREN Extravilan

Adresa: Jud. Dolj, LEA 110 kV Cetate-Galicea, Stalp nr. 18

Nr. Crt	Nr cadastral Nr. topografic	Suprafața* (mp)	Observații / Referințe
A1	33831	Din acte: 694 Masurata: 2	Sector cadastral:22 Teren neimprijmit;

B. Partea II. Proprietari și acte

Inscrieri privitoare la dreptul de proprietate și alte drepturi reale		Referințe
152945 / 09/12/2015		
Act Notarial nr. decret nr 232, din 07/07/1971 emis de PRESEDINTELE REPUBLICII SOCIALISTE ROMANIA;		
B1	Intabulare, drept de PROPRIETATE, dobandit prin Lege, cota actuala 1/1, cota initiala 1/1 1) STATUL ROMAN- DOMENIUL PUBLIC , CIF:9999999999999, LIPSA CUI	A1
Act Administrativ nr. contract de concesiune nr 6, din 20/06/2005 emis de M.E.C. SI FDFEE ELECTRICA OLTENIA (certificat inregistrare mentiuni nr 14227/2007,incheiere nr 2008/14.03.2007 ORC Tribunal Dolj,Hotararea adunarii generale a actionarilor SC de Distributie si Furnizare a Energiei Electrice Electrica Oltenia SA aut 641/2007 NP Andrei Aurel Jean);		
B2	Intabulare, drept de CONCESIUNE, dobandit prin Conventie, cota actuala 1/1, cota initiala 1/1 1) SC CEZ DISTRIBUTIE SA , CIF:14491102	A1

C. Partea III. SARCINI .

Inscrieri privind dezmembramintele dreptului de proprietate, drepturi reale de garanție și sarcini	Referințe
NU SUNT	

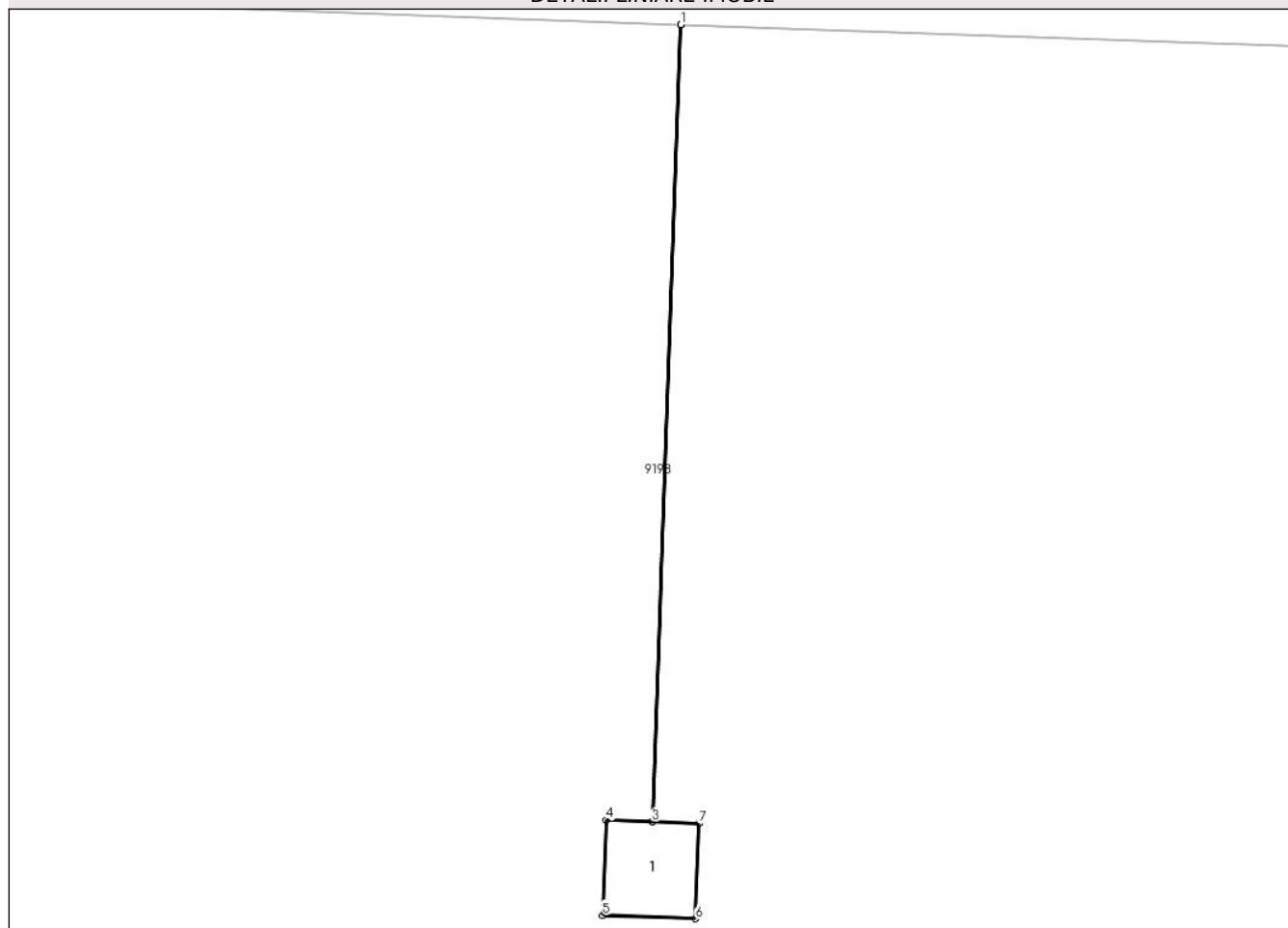
Anexa Nr. 1 La Partea I

Teren

Nr cadastral	Suprafața (mp)*	Observații / Referințe
33831	Din acte: 694 Masurata: 2	

* Suprafața este determinată în planul de proiecție Stereo 70.

DETALII LINIARE IMOBIL



Date referitoare la teren

Crt	Categorie folosință	Intra vilan	Suprafața (mp)	Tarla	Parcelă	Nr. topo	Observații / Referințe
1	curti constructii	NU	2	104	72	-	TEREN PE CARE ESTE AMPLASAT STALPUL NR. 18 'LEA 110 kV Cetate-Galicea'

Date referitoare la construcții

Crt	Număr	Destinație construcție	Supraf. (mp)	Situație juridică	Observații / Referințe
A1.1	33831-C1	construcții industriale și edilitare	2	Fara acte	Nr. niveluri:1; S. construita la sol:2 mp; - Stalp nr.18"LEA 110 kV Cetate-Galicea" - Construcție de beton - An construcție 1974

Lungime Segmente

1) Valorile lungimilor segmentelor sunt obținute din proiecție în plan.

Punct început	X / Y	Punct sfârșit	X / Y	Lungime segment (** (m)
1	347.718,355 292.404,147	2	347.718,35 292.404,147	0.005
2	347.718,35 292.404,147	3	347.717,92 292.392,023	12.132

Punct început	X / Y	Punct sfârșit	X / Y	Lungime segment (** (m)
3	347.717,92 292.392,023	4	347.717,22 292.392,049	0.7
4	347.717,22 292.392,049	5	347.717,166 292.390,6	1.45
5	347.717,166 292.390,6	6	347.718,575 292.390,548	1.41
6	347.718,575 292.390,548	7	347.718,629 292.391,997	1.45
7	347.718,629 292.391,997	8	347.717,924 292.392,023	0.705
8	347.717,924 292.392,023	1	347.718,355 292.404,147	12.132

** Lungimile segmentelor sunt determinate în planul de proiecție Stereo 70 și sunt rotunjite la 1 milimetru.

*** Distanța dintre puncte este formată din segmente cumulate ce sunt mai mici decât valoarea 1 milimetru.

**DATE DESPRE IMOBILUL NR. 9200**

Oficiul de Cadastru și Publicitate Imobiliară DOLJ
Biroul de Cadastru și Publicitate Imobiliară Craiova

A. Partea I. Descrierea imobilului

TEREN Extravilan

Adresa: Jud. Dolj, LEA 110 kV Cetate-Galicea, Stalp nr. 19

Nr. Crt	Nr cadastral Nr. topografic	Suprafața* (mp)	Observații / Referințe
A1	33912	Din acte: 694 Masurata: 2	Sector cadastral:22 Teren neimprejmuat;

B. Partea II. Proprietari și acte

Inscrieri privitoare la dreptul de proprietate și alte drepturi reale	Referințe
15058 / 05/02/2016	
Act Administrativ nr. Contract de concesiune nr 6, din 20/06/2005 emis de Ministerul Economiei si Comertului (Hotarirea Agea nr. 641/2007 NP Andrei Aurel, Hotararea nr. 14227/2007- Tribunalul Dolj, Certificat de inregistrare mentiuni -mentiunea nr. 14227/2007- ORC de pe langa Tribunalul Dolj; - act normativ nr. decret nr. 232/07-07-1971 emis de Consiliul de Stat al RSR, anexa nr. 27;);	
B1	Intabulare, drept de PROPRIETATEUrmare a admitterii reexaminării nr. 15058 din 05.02.2015 la încheierea de carte funciară nr 152951 din 09.12.2015,, dobandit prin Lege, cota actuala 1/1, cota initiala 1/1 1) STATUL ROMAN domeniul public , CIF:999999999999, LIPSA CUI
B2	Intabulare, drept de CONCESIUNEUrmare a admitterii reexaminării nr. 15058 din 05.02.2015 la încheierea de carte funciară nr 152951 din 09.12.2015, 1) SC CEZ DISTRIBUȚIE SA , CIF:999999999999, LIPSA CUI

C. Partea III. SARCINI .

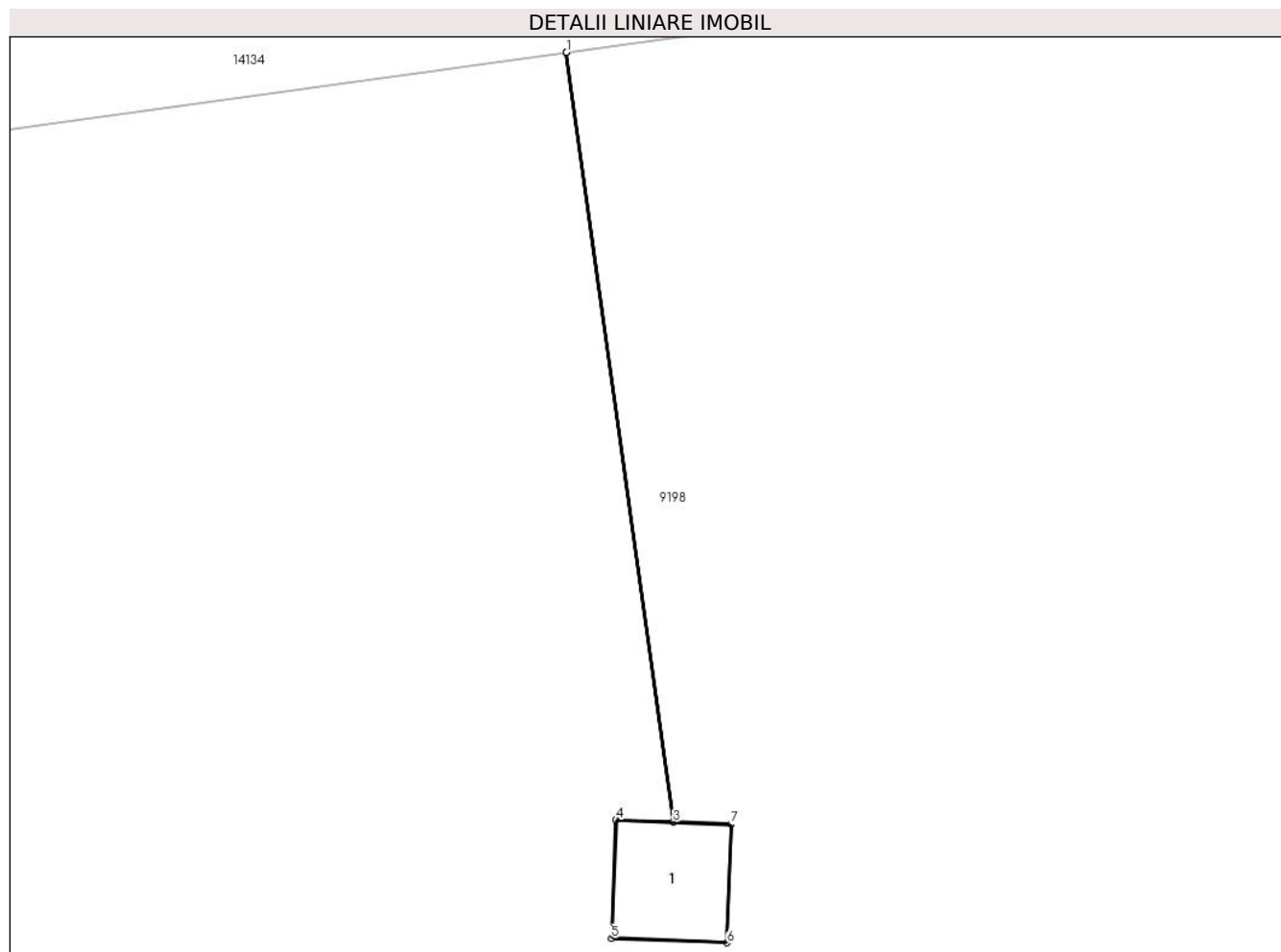
Inscrieri privind dezmembramintele dreptului de proprietate, drepturi reale de garanție și sarcini	Referințe
NU SUNT	

Anexa Nr. 1 La Partea I

Teren

Nr cadastral	Suprafaţa (mp)*	Observații / Referințe
33912	Din acte: 694 Masurata: 2	

* Suprafața este determinată în planul de proiecție Stereo 70.



Date referitoare la teren

Crt	Categorie folosință	Intra vilan	Suprafața (mp)	Tarla	Parcelă	Nr. topo	Observații / Referințe
1	curti constructii	NU	2	104	72	-	TEREN PE CARE ESTE AMPLASAT STALPUL NR. 19 'LEA 110 kV Cetate-Galicea'

Date referitoare la construcții

Crt	Număr	Destinație construcție	Supraf. (mp)	Situație juridică	Observații / Referințe
A1.1	33912-C1	construcții industriale și edilitare	2	Fara acte	Nr. niveluri:1; S. construita la sol:2 mp; - Stalp nr.19"LEA 110 kV Cetate-Galicea" - Construcție de beton - An construcție 1974

Lungime Segmente

1) Valorile lungimilor segmentelor sunt obținute din proiecție în plan.

Punct început	X / Y	Punct sfârșit	X / Y	Lungime segment (** (m)
1	347.909,543 292.394,218	2	347.909,538 292.394,217	0.005
2	347.909,538 292.394,217	3	347.910,848 292.384,809	9.499

Punct început	X / Y	Punct sfârșit	X / Y	Lungime segment (** (m)
3	347.910,848 292.384,809	4	347.910,148 292.384,835	0.7
4	347.910,148 292.384,835	5	347.910,094 292.383,386	1.45
5	347.910,094 292.383,386	6	347.911,503 292.383,333	1.41
6	347.911,503 292.383,333	7	347.911,557 292.384,782	1.45
7	347.911,557 292.384,782	8	347.910,852 292.384,809	0.706
8	347.910,852 292.384,809	1	347.909,543 292.394,218	9.5

** Lungimile segmentelor sunt determinate în planul de proiecție Stereo 70 și sunt rotunjite la 1 milimetru.

*** Distanța dintre puncte este formată din segmente cumulate ce sunt mai mici decât valoarea 1 milimetru.

**DATE DESPRE IMOBILUL NR. 9201**

Oficiul de Cadastru și Publicitate Imobiliară DOLJ
Biroul de Cadastru și Publicitate Imobiliară Craiova

A. Partea I. Descrierea imobilului

TEREN Extravilan

Adresa: Jud. Dolj, LEA 110 kV Cetate-Galicea, Stalp nr. 20

Nr. Crt	Nr cadastral Nr. topografic	Suprafața* (mp)	Observații / Referințe
A1	33945	Din acte: 694 Masurata: 2	Sector cadastral:22 Teren neimprejmuat;

B. Partea II. Proprietari și acte

Inscrieri privitoare la dreptul de proprietate și alte drepturi reale		Referințe
35947 / 14/03/2016		
Inscris Sub Semnatura Privata nr. cerere din, din 14/03/2016 emis de SC REINVEST TRADE SERVICE;		
B1	Intabulare, drept de PROPRIETATE urmare a admiterii reexaminării nr 35947/14.03.2016 la încheierea de carte funciară nr 152980/09.12.2015 (Contract de concesiune nr 6, din 20.06.2005, Hotărîrea Agea nr. 641/2007 NP Andrei Aurel, Hotărarea nr.14227/2007- Tribunalul Dolj, Certificat de inregistrare mentiuni -mentiunea nr. 14227/2007- ORC de pe langa Tribunalul Dolj; - act normativ nr. decret nr. 232/07-07-1971 emis de Consiliul de Stat al RSR, anexa nr. 27), dobandit prin Lege, cota actuala 1/1, cota initiala 1/1 1) STATUL ROMAN domeniul public, CIF:999999999999, LIPSA CUI	A1
B2	Intabulare, drept de CONCESIUNE urmare a admiterii reexaminării nr 35947/14.03.2016 la încheierea de carte funciară nr 152980/09.12.2015, dobandit prin Lege, cota actuala 1/1, cota initiala 1/1 1) SC CEZ DISTRIBUTIE SA, CIF:14491102	A1

C. Partea III. SARCINI .

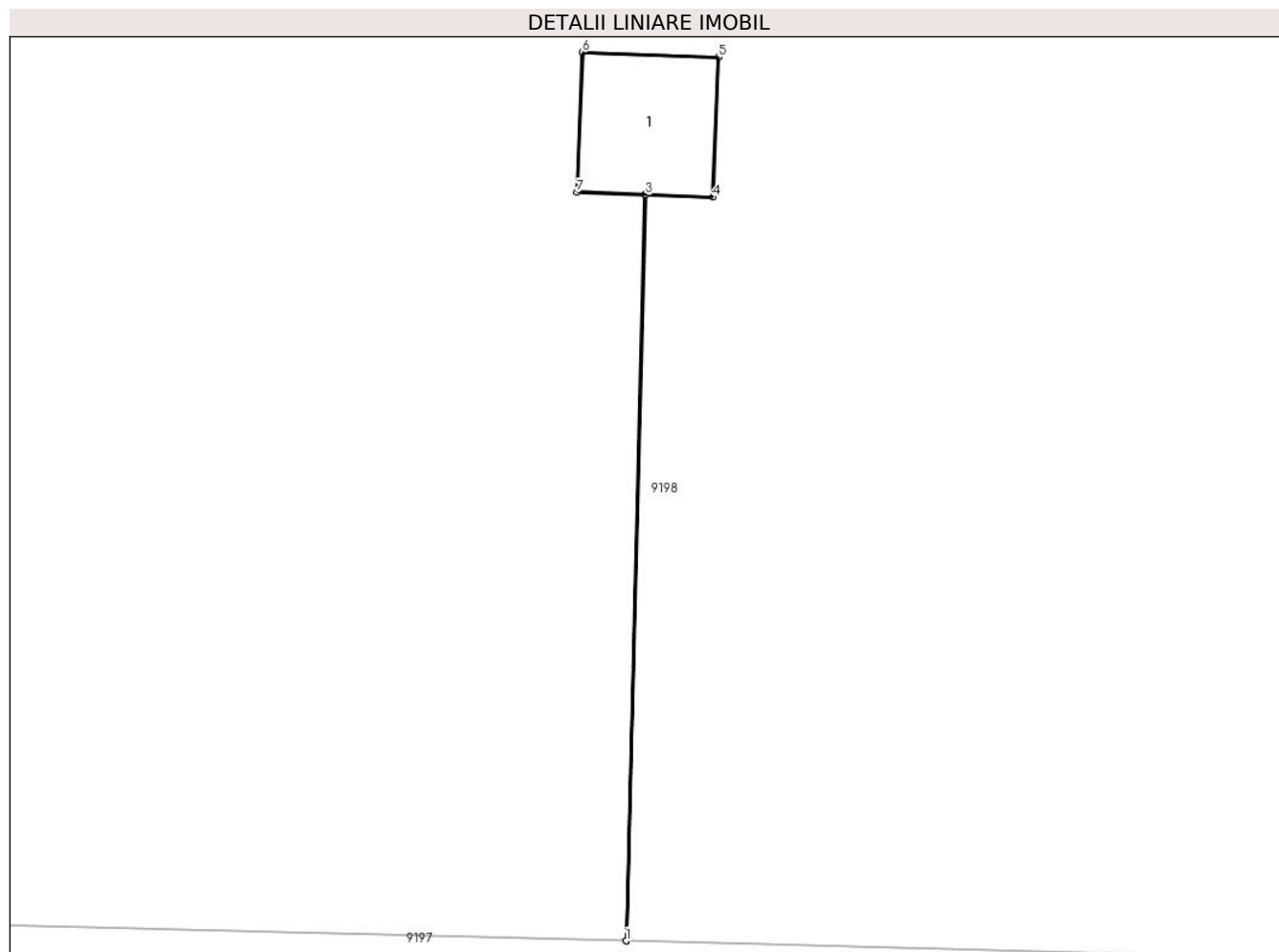
Inscrieri privind dezmembramintele dreptului de proprietate, drepturi reale de garanție și sarcini	Referințe
NU SUNT	

Anexa Nr. 1 La Partea I

Teren

Nr cadastral	Suprafaţa (mp)*	Observații / Referințe
33945	Din acte: 694 Masurata: 2	

* Suprafața este determinată în planul de proiecție Stereo 70.



Date referitoare la teren

Crt	Categorie folosință	Intra vilan	Suprafața (mp)	Tarla	Parcelă	Nr. topo	Observații / Referințe
1	curti constructii	NU	2	104	75/1	-	TEREN PE CARE ESTE AMPLASAT STALPUL NR. 20 'LEA 110 kV Cetate-Galicea'

Date referitoare la construcții

Crt	Număr	Destinație construcție	Supraf. (mp)	Situație juridică	Observații / Referințe
A1.1	33945-C1	construcții industriale și edilitare	2	Fara acte	Nr. niveluri:1; S. construita la sol:2 mp; - Stalp nr.20"LEA 110 kV Cetate-Galicea" - Construcție de beton - An construcție 1974

Lungime Segmente

1) Valorile lungimilor segmentelor sunt obținute din proiecție în plan.

Punct început	X / Y	Punct sfârșit	X / Y	Lungime segment (** (m)
1	348.113,555 292.368,01	2	348.113,56 292.368,01	0.005
2	348.113,56 292.368,01	3	348.113,757 292.375,73	7.723

Punct început	X / Y	Punct sfârşit	X / Y	Lungime segment (** (m)
3	348.113,757 292.375,73	4	348.114,457 292.375,704	0.7
4	348.114,457 292.375,704	5	348.114,511 292.377,153	1.45
5	348.114,511 292.377,153	6	348.113,102 292.377,205	1.41
6	348.113,102 292.377,205	7	348.113,048 292.375,756	1.45
7	348.113,048 292.375,756	8	348.113,753 292.375,73	0.705
8	348.113,753 292.375,73	1	348.113,555 292.368,01	7.723

** Lungimile segmentelor sunt determinate în planul de proiecție Stereo 70 și sunt rotunjite la 1 milimetru.

*** Distanța dintre puncte este formată din segmente cumulate ce sunt mai mici decât valoarea 1 milimetru.

**DATE DESPRE IMOBILUL NR. 9202**

Oficiul de Cadastru și Publicitate Imobiliară DOLJ
Biroul de Cadastru și Publicitate Imobiliară Craiova

A. Partea I. Descrierea imobilului

TEREN Extravilan

Adresa: Jud. Dolj, T 102, P 1

Nr. Crt	Nr cadastral Nr. topografic	Suprafața* (mp)	Observații / Referințe
A1		Din acte: 17.483 Masurata: 16.970	Sector cadastral:22 Teren neimprejmuit; Imobilul a fost diminuat cu un procent de 2,94%

B. Partea II. Proprietari și acte

Inscrieri privitoare la dreptul de proprietate și alte drepturi reale		Referințe
/		
Act Notarial nr. APV 2581, din 28/09/2016 emis de BNP STOENESCU FLOREA;		
B1	Intabulare, drept de PROPRIETATE, dobandit prin lesire Din Indiviziune, cota actuala 1/1, cota initiala 1/1 1) SALIU ELENA, LIPSA CNP	A1

C. Partea III. SARCINI .


Inscrieri privind dezmembramintele dreptului de proprietate, drepturi reale de garanție și sarcini	Referințe
NU SUNT	

Anexa Nr. 1 La Partea I

Teren

Nr cadastral	Suprafața (mp)*	Observații / Referințe
	Din acte: 17.483 Masurata: 16.970	Imobilul a fost diminuat cu un procent de 2,94%

* Suprafața este determinată în planul de proiecție Stereo 70.



Date referitoare la teren

Crt	Categorie folosință	Intravilan	Suprafața (mp)	Tarla	Parcelă	Nr. topo	Observații / Referințe
1	arabil	NU	16.970	102	1	-	

Lungime Segmente

1) Valorile lungimilor segmentelor sunt obținute din proiecție în plan.

Punct început	X / Y	Punct sfârșit	X / Y	Lungime segment (** (m)
1	346.957,404 292.431,146	2	346.940,783 292.431,771	16.633
2	346.940,783 292.431,771	3	346.861,376 291.413,161	1021.7
3	346.861,376 291.413,161	4	346.878,081 291.413,594	16.711
4	346.878,081 291.413,594	5	346.956,477 292.419,252	1008.709

Punct început	X / Y	Punct sfârșit	X / Y	Lungime segment (** (m)
5	346.956,477 292.419,252	6	346.950,643 292.419,701	5.851
6	346.950,643 292.419,701	7	346.950,616 292.418,995	0.707
7	346.950,616 292.418,995	8	346.949,202 292.419,049	1.415
8	346.949,202 292.419,049	9	346.949,257 292.420,463	1.415
9	346.949,257 292.420,463	10	346.950,67 292.420,408	1.414
10	346.950,67 292.420,408	11	346.950,643 292.419,706	0.703
11	346.950,643 292.419,706	12	346.956,477 292.419,257	5.851
12	346.956,477 292.419,257	1	346.957,404 292.431,146	11.925

** Lungimile segmentelor sunt determinate în planul de proiecție Stereo 70 și sunt rotunjite la 1 milimetru.

*** Distanța dintre puncte este formată din segmente cumulate ce sunt mai mici decât valoarea 1 milimetru.

**DATE DESPRE IMOBILUL NR. 9203**

Oficiul de Cadastru și Publicitate Imobiliară DOLJ
Biroul de Cadastru și Publicitate Imobiliară Craiova

A. Partea I. Descrierea imobilului

TEREN Extravilan

Adresa: Jud. Dolj, T 102, P 2

Nr. Crt	Nr cadastral Nr. topografic	Suprafața* (mp)	Observații / Referințe
A1	39601	4.733	Sector cadastral:22 Teren neimprejmuit;

B. Partea II. Proprietari și acte

Inscrieri privitoare la dreptul de proprietate și alte drepturi reale		Referințe
115967 / 21/06/2022		
Act Notarial nr. CVC aut nr 432, din 17/06/2022 emis de TÂRTEA PETRUȚA-DIANA;		
B1	Intabulare, drept de PROPRIETATE, dobândit prin Conventie, cota actuala 1/1, cota initiala 1/1 1) RADU ELENA CORINA 2) RADU MARIN	A1

C. Partea III. SARCINI .


Inscrieri privind dezmembramintele dreptului de proprietate, drepturi reale de garanție și sarcini	Referințe
NU SUNT	

Anexa Nr. 1 La Partea I

Teren

Nr cadastral	Suprafața (mp)*	Observații / Referințe
39601	4.733	

* Suprafața este determinată în planul de proiecție Stereo 70.



Date referitoare la teren

Crt	Categorie folosință	Intravilan	Suprafața (mp)	Tarla	Parcelă	Nr. topo	Observații / Referințe
1	arabil	NU	4.733	102	2	-	

Lungime Segmente

1) Valorile lungimilor segmentelor sunt obținute din proiecție în plan.

Punct început	X / Y	Punct sfârșit	X / Y	Lungime segment (** (m)
1	346.936,15 292.431,945	2	346.856,721 291.413,04	1021.996
2	346.856,721 291.413,04	3	346.861,26 291.413,158	4.541
3	346.861,26 291.413,158	4	346.861,376 291.413,161	0.116
4	346.861,376 291.413,161	5	346.940,783 292.431,771	1021.7
5	346.940,783 292.431,771	6	346.940,666 292.431,775	0.117

Punct început	X / Y	Punct sfârșit	X / Y	Lungime segment (** (m)
6	346.940,666 292.431,775	1	346.936,15 292.431,945	4.519

** Lungimile segmentelor sunt determinate în planul de proiecție Stereo 70 și sunt rotunjite la 1 milimetru.

*** Distanța dintre puncte este formată din segmente cumulate ce sunt mai mici decât valoarea 1 milimetru.

**DATE DESPRE IMOBILUL NR. 9204**

Oficiul de Cadastru și Publicitate Imobiliară DOLJ
Biroul de Cadastru și Publicitate Imobiliară Craiova

A. Partea I. Descrierea imobilului

TEREN Extravilan

Adresa: Jud. Dolj, T 102, P 3

Nr. Crt	Nr cadastral Nr. topografic	Suprafața* (mp)	Observații / Referințe
A1		Din acte: 15.044 Masurata: 14.602	Sector cadastral:22 Teren neimprejmuit; Imobilul a fost diminuat cu un procent de 2,94%

B. Partea II. Proprietari și acte

Inscrieri privitoare la dreptul de proprietate și alte drepturi reale		Referințe
/		
Act Administrativ nr. TDP 2941-45373, din 12/04/2002 emis de CJSDPAT DOLJ;		
B1	Intabulare, drept de PROPRIETATE, dobandit prin Reconstituire, cota actuala 1/1, cota initiala 1/1 1) VĂRZARU I. ANA, LIPSA CNP	A1

C. Partea III. SARCINI .


Inscrieri privind dezmembramintele dreptului de proprietate, drepturi reale de garanție și sarcini	Referințe
NU SUNT	

Anexa Nr. 1 La Partea I

Teren

Nr cadastral	Suprafața (mp)*	Observații / Referințe
	Din acte: 15.044 Masurata: 14.602	Imobilul a fost diminuat cu un procent de 2,94%

* Suprafața este determinată în planul de proiecție Stereo 70.



Date referitoare la teren

Crt	Categorie folosință	Intra vilan	Suprafața (mp)	Tarla	Parcelă	Nr. topo	Observații / Referințe
1	arabil	NU	14.602	102	3	-	

Lungime Segmente

1) Valorile lungimilor segmentelor sunt obținute din proiecție în plan.

Punct început	X / Y	Punct sfârșit	X / Y	Lungime segment (** (m)
1	346.921,867 292.432,481	2	346.842,368 291.412,668	1022.907
2	346.842,368 291.412,668	3	346.856,605 291.413,037	14.242
3	346.856,605 291.413,037	4	346.856,721 291.413,04	0.116
4	346.856,721 291.413,04	5	346.936,15 292.431,945	1021.996

Punct început	X / Y	Punct sfârșit	X / Y	Lungime segment (** (m)
5	346.936,15 292.431,945	6	346.936,034 292.431,949	0.116
6	346.936,034 292.431,949	1	346.921,867 292.432,481	14.177

** Lungimile segmentelor sunt determinate în planul de proiecție Stereo 70 și sunt rotunjite la 1 milimetru.

*** Distanța dintre puncte este formată din segmente cumulate ce sunt mai mici decât valoarea 1 milimetru.

**DATE DESPRE IMOBILUL NR. 9205**

Oficiul de Cadastru și Publicitate Imobiliară DOLJ
Biroul de Cadastru și Publicitate Imobiliară Craiova

A. Partea I. Descrierea imobilului

TEREN Extravilan

Adresa: Jud. Dolj, T 102, P 4

Nr. Crt	Nr cadastral Nr. topografic	Suprafața* (mp)	Observații / Referințe
A1		Din acte: 4.212 Masurata: 4.088	Sector cadastral:22 Teren neimprejmuit; Imobilul a fost diminuat cu un procent de 2,94%

B. Partea II. Proprietari și acte

Inscrieri privitoare la dreptul de proprietate și alte drepturi reale		Referințe
/		
Act Administrativ nr. TDP 1915-15085, din 09/03/1995 emis de CJSDPAT DOLJ;		
B1	Intabulare, drept de PROPRIETATE, dobandit prin Reconstituire, cota actuala 1/1, cota initiala 1/1 1) STANCIULESCU I. GHEORGHE, LIPSA CNP 2) STANCIULESCU I. FLOAREA, LIPSA CNP	A1

C. Partea III. SARCINI .


Inscrieri privind dezmembramintele dreptului de proprietate, drepturi reale de garanție și sarcini	Referințe
NU SUNT	

Anexa Nr. 1 La Partea I

Teren

Nr cadastral	Suprafața (mp)*	Observații / Referințe
	Din acte: 4.212 Masurata: 4.088	Imobilul a fost diminuat cu un procent de 2,94%

* Suprafața este determinată în planul de proiecție Stereo 70.



Date referitoare la teren

Crt	Categorie folosință	Intra vilan	Suprafața (mp)	Tarla	Parcelă	Nr. topo	Observații / Referințe
1	arabil	NU	4.088	102	4	-	

Lungime Segmente

1) Valorile lungimilor segmentelor sunt obținute din proiecție în plan.

Punct început	X / Y	Punct sfârșit	X / Y	Lungime segment (** (m)
1	346.917,871 292.432,631	2	346.838,352 291.412,563	1023.163
2	346.838,352 291.412,563	3	346.842,15 291.412,662	3.799
3	346.842,15 291.412,662	4	346.842,366 291.412,668	0.216
4	346.842,366 291.412,668	5	346.842,368 291.412,668	0.002
5	346.842,368 291.412,668	6	346.921,867 292.432,481	1022.907

Punct început	X / Y	Punct sfârșit	X / Y	Lungime segment (** (m)
6	346.921,867 292.432,481	7	346.921,65 292.432,489	0.217
7	346.921,65 292.432,489	1	346.917,871 292.432,631	3.782

** Lungimile segmentelor sunt determinate în planul de proiecție Stereo 70 și sunt rotunjite la 1 milimetru.

*** Distanța dintre puncte este formată din segmente cumulate ce sunt mai mici decât valoarea 1 milimetru.

**DATE DESPRE IMOBILUL NR. 9206**

Oficiul de Cadastru și Publicitate Imobiliară DOLJ
Biroul de Cadastru și Publicitate Imobiliară Craiova

A. Partea I. Descrierea imobilului

TEREN Extravilan

Adresa: Jud. Dolj, T 102, P 5

Nr. Crt	Nr cadastral Nr. topografic	Suprafața* (mp)	Observații / Referințe
A1		Din acte: 18.614 Masurata: 18.068	Sector cadastral:22 Teren neimprejmuit; Imobilul a fost diminuat cu un procent de 2,94%

B. Partea II. Proprietari și acte

Inscrieri privitoare la dreptul de proprietate și alte drepturi reale		Referințe
/		
Act Administrativ nr. TDP 1003-45342, din 27/04/1994 emis de CJSDPAT DOLJ;		
B1	Intabulare, drept de PROPRIETATE, dobandit prin Reconstituire, cota actuala 1/1, cota initiala 1/1 1) GHIȚOIU I. IULIAN, LIPSA CNP 2) GHIȚOIU I. ȘTEFAN, LIPSA CNP 3) GHIȚOIU I. FLOREA, LIPSA CNP 4) CHILOM I. ION, LIPSA CNP	A1

C. Partea III. SARCINI .


Inscrieri privind dezmembramintele dreptului de proprietate, drepturi reale de garanție și sarcini	Referințe
NU SUNT	

Anexa Nr. 1 La Partea I

Teren

Nr cadastral	Suprafața (mp)*	Observații / Referințe
	Din acte: 18.614 Masurata: 18.068	Imobilul a fost diminuat cu un procent de 2,94%

* Suprafața este determinată în planul de proiecție Stereo 70.



Date referitoare la teren

Crt	Categorie folosință	Intravilan	Suprafața (mp)	Tarla	Parcelă	Nr. topo	Observații / Referințe
1	arabil	NU	18.068	102	5	-	

Lungime Segmente

1) Valorile lungimilor segmentelor sunt obținute din proiecție în plan.

Punct început	X / Y	Punct sfârșit	X / Y	Lungime segment (** (m)
1	346.900,22 292.433,294	2	346.820,614 291.412,103	1024.289
2	346.820,614 291.412,103	3	346.838,105 291.412,557	17.497
3	346.838,105 291.412,557	4	346.838,349 291.412,563	0.244
4	346.838,349 291.412,563	5	346.838,352 291.412,563	0.003

Punct început	X / Y	Punct sfârșit	X / Y	Lungime segment (** (m)
5	346.838,352 291.412,563	6	346.917,871 292.432,631	1023.163
6	346.917,871 292.432,631	7	346.917,626 292.432,64	0.245
7	346.917,626 292.432,64	1	346.900,22 292.433,294	17.418

** Lungimile segmentelor sunt determinate în planul de proiecție Stereo 70 și sunt rotunjite la 1 milimetru.

*** Distanța dintre puncte este formată din segmente cumulate ce sunt mai mici decât valoarea 1 milimetru.

**DATE DESPRE IMOBILUL NR. 9207**

Oficiul de Cadastru și Publicitate Imobiliară DOLJ
 Biroul de Cadastru și Publicitate Imobiliară Craiova

A. Partea I. Descrierea imobilului

TEREN Extravilan

Adresa: Jud. Dolj, T 102, P 6

Nr. Crt	Nr cadastral Nr. topografic	Suprafața* (mp)	Observații / Referințe
A1		Din acte: 11.677 Masurata: 11.334	Sector cadastral:22 Teren neimprejmuit; Imobilul a fost diminuat cu un procent de 2,94%

B. Partea II. Proprietari și acte

Inscrieri privitoare la dreptul de proprietate și alte drepturi reale		Referințe
/		
Act Administrativ nr. TDP 1919-15085, din 10/03/1995 emis de CJSDPAT DOLJ;		
B1	Intabulare, drept de PROPRIETATE, dobandit prin Reconstituire, cota actuala 1/1, cota initiala 1/1 1) ISPAS D. ION, LIPSA CNP	A1

C. Partea III. SARCINI .

Inscrieri privind dezmembramintele dreptului de proprietate, drepturi reale de garanție și sarcini	Referințe
NU SUNT	

Anexa Nr. 1 La Partea I

Teren

Nr cadastral	Suprafața (mp)*	Observații / Referințe
	Din acte: 11.677 Masurata: 11.334	Imobilul a fost diminuat cu un procent de 2,94%

* Suprafața este determinată în planul de proiecție Stereo 70.



Date referitoare la teren

Crt	Categorie folosință	Intravilan	Suprafața (mp)	Tarla	Parcelă	Nr. topo	Observații / Referințe
1	arabil	NU	11.334	102	6	-	

Lungime Segmente

1) Valorile lungimilor segmentelor sunt obținute din proiecție în plan.

Punct început	X / Y	Punct sfârșit	X / Y	Lungime segment (** (m)
1	346.889,157 292.433,71	2	346.809,507 291.411,963	1024.847
2	346.809,507 291.411,963	3	346.815,316 291.411,965	5.809
3	346.815,316 291.411,965	4	346.820,243 291.412,093	4.929
4	346.820,243 291.412,093	5	346.820,609 291.412,103	0.366

Punct început	X / Y	Punct sfârșit	X / Y	Lungime segment (** (m)
5	346.820,609 291.412,103	6	346.820,614 291.412,103	0.005
6	346.820,614 291.412,103	7	346.900,22 292.433,294	1024.289
7	346.900,22 292.433,294	8	346.899,851 292.433,308	0.369
8	346.899,851 292.433,308	1	346.889,157 292.433,71	10.702

** Lungimile segmentelor sunt determinate în planul de proiecție Stereo 70 și sunt rotunjite la 1 milimetru.

*** Distanța dintre puncte este formată din segmente cumulate ce sunt mai mici decât valoarea 1 milimetru.

**DATE DESPRE IMOBILUL NR. 9208**

Oficiul de Cadastru și Publicitate Imobiliară DOLJ
Biroul de Cadastru și Publicitate Imobiliară Craiova

A. Partea I. Descrierea imobilului

TEREN Extravilan

Adresa: Jud. Dolj, T 102, P 7

Nr. Crt	Nr cadastral Nr. topografic	Suprafața* (mp)	Observații / Referințe
A1		Din acte: 16.133 Masurata: 15.659	Sector cadastral:22 Teren neimprejmuit; Imobilul a fost diminuat cu un procent de 2,94%

B. Partea II. Proprietari și acte

Inscrieri privitoare la dreptul de proprietate și alte drepturi reale	Referințe
/	
Act Administrativ nr. TDP 19648, din 29/09/2016 emis de CJSDPAT DOLJ (defunct conform certificat de deces Seria DC, nr. 27/03.03.2015);	
B1	A1
Intabulare, drept de PROPRIETATE, dobandit prin Reconstituire, cota actuala 1/1, cota initiala 1/1 1) ISPAS M NICOLAE DEFUNCT:Da	

C. Partea III. SARCINI .


Inscrieri privind dezmembramintele dreptului de proprietate, drepturi reale de garanție și sarcini	Referințe
NU SUNT	

Anexa Nr. 1 La Partea I

Teren

Nr cadastral	Suprafața (mp)*	Observații / Referințe
	Din acte: 16.133 Masurata: 15.659	Imobilul a fost diminuat cu un procent de 2,94%

* Suprafața este determinată în planul de proiecție Stereo 70.



Date referitoare la teren

Crt	Categorie folosință	Intra vilan	Suprafața (mp)	Tarla	Parcelă	Nr. topo	Observații / Referințe
1	arabil	NU	15.659	102	7	-	

Lungime Segmente

1) Valorile lungimilor segmentelor sunt obținute din proiecție în plan.

Punct început	X / Y	Punct sfârșit	X / Y	Lungime segment (** (m)
1	346.873,88 292.434,284	2	346.794,185 291.411,959	1025.427
2	346.794,185 291.411,959	3	346.809,06 291.411,963	14.875
3	346.809,06 291.411,963	4	346.809,502 291.411,963	0.442
4	346.809,502 291.411,963	5	346.809,507 291.411,963	0.005

Punct început	X / Y	Punct sfârșit	X / Y	Lungime segment (** (m)
5	346.809,507 291.411,963	6	346.889,157 292.433,71	1024.847
6	346.889,157 292.433,71	7	346.888,711 292.433,727	0.446
7	346.888,711 292.433,727	1	346.873,88 292.434,284	14.841

** Lungimile segmentelor sunt determinate în planul de proiecție Stereo 70 și sunt rotunjite la 1 milimetru.

*** Distanța dintre puncte este formată din segmente cumulate ce sunt mai mici decât valoarea 1 milimetru.

**DATE DESPRE IMOBILUL NR. 9209**

Oficiul de Cadastru și Publicitate Imobiliară DOLJ
Biroul de Cadastru și Publicitate Imobiliară Craiova

A. Partea I. Descrierea imobilului

TEREN Extravilan

Adresa: Jud. Dolj, T 102, P 8

Nr. Crt	Nr cadastral Nr. topografic	Suprafața* (mp)	Observații / Referințe
A1	32928	Din acte: 31.000 Masurata: 30.321	Sector cadastral:22 Teren neimprejmut;

B. Partea II. Proprietari și acte

Inscrieri privitoare la dreptul de proprietate și alte drepturi reale		Referințe
47349 / 17/04/2014		
Hotarare Judecatoreasca nr. sentinta civila nr 2244/2013, din 11/12/2013 emis de Judecatoria Calafat (dosar nr 3502/201/2013);		
B1	Intabulare, drept de PROPRIETATE, dobandit prin Hotarare Judecatoreasca, cota actuala 19/20, cota initiala 1/1 1) BICU LAURENTIU	A1
29322 / 01/03/2016		
Act Notarial nr. ACT DE LICHIDARE A REGIMULUI COMUNITATII LEGALE SUPLIMENT AUT. 789, din 19/02/2016 emis de NP. Floricel MIHAI-MARIAN;		
B2	Se notează lichidarea comunității legale și menționarea cotelor-părți asupra imobilului înscris în cartea funciară, astfel: Bicu Laurentiu cota 95/100 Bicu Daniela cota de 5/100.	A1
Act Notarial nr. ACT PARTAJ VOLUNTAR AUT NR. 790, din 19/02/2016 emis de NP. Floricel MIHAI-MARIAN;		
B3	Intabulare, drept de PROPRIETATE, dobandit prin lesire Din Indiviziune, cota actuala 1/20, cota initiala 5/100 1) BICU LAURENTIU	A1

C. Partea III. SARCINI .

Inscrieri privind dezmembramintele dreptului de proprietate, drepturi reale de garanție și sarcini	Referințe
NU SUNT	

Anexa Nr. 1 La Partea I

Teren

Nr cadastral	Suprafața (mp)*	Observații / Referințe
32928	Din acte: 31.000 Masurata: 30.321	

* Suprafața este determinată în planul de proiecție Stereo 70.



Date referitoare la teren

Crt	Categorie folosință	Intra vilan	Suprafața (mp)	Tarla	Parcelă	Nr. topo	Observații / Referințe
1	arabil	NU	30.321	102	8	-	

Lungime Segmente

1) Valorile lungimilor segmentelor sunt obținute din proiecție în plan.

Punct început	X / Y	Punct sfârșit	X / Y	Lungime segment (** (m)
1	346.844,324 292.435,394	2	346.764,542 291.411,95	1026.549
2	346.764,542 291.411,95	3	346.793,63 291.411,959	29.088
3	346.793,63 291.411,959	4	346.794,179 291.411,959	0.549
4	346.794,179 291.411,959	5	346.794,185 291.411,959	0.006

Punct început	X / Y	Punct sfârșit	X / Y	Lungime segment (** (m)
5	346.794,185 291.411,959	6	346.873,88 292.434,284	1025.427
6	346.873,88 292.434,284	7	346.873,327 292.434,305	0.553
7	346.873,327 292.434,305	1	346.844,324 292.435,394	29.023

** Lungimile segmentelor sunt determinate în planul de proiecție Stereo 70 și sunt rotunjite la 1 milimetru.

*** Distanța dintre puncte este formată din segmente cumulate ce sunt mai mici decât valoarea 1 milimetru.

**DATE DESPRE IMOBILUL NR. 9210**

Oficiul de Cadastru și Publicitate Imobiliară DOLJ
Biroul de Cadastru și Publicitate Imobiliară Craiova

A. Partea I. Descrierea imobilului

TEREN Extravilan

Adresa: Jud. Dolj, T 102, P 9

Nr. Crt	Nr cadastral Nr. topografic	Suprafața* (mp)	Observații / Referințe
A1	33314	Din acte: 12.037 Masurata: 11.751	Sector cadastral:22 Teren neimprejmut;

B. Partea II. Proprietari și acte

Inscrieri privitoare la dreptul de proprietate și alte drepturi reale		Referințe
124379 / 12/10/2015		
Act Notarial nr. CONTRACT DE VANZARE AUT NR.5853, din 09/10/2015 emis de NP.Floricel MIHAI-MARIAN;		
B1	Intabulare, drept de PROPRIETATE, dobandit prin Conventie, cota actuala 19/20, cota initiala 1/1 1) BICU LAURENTIU	A1
B2	se notează faptul că, urmare a transferului intrapatrimonial, imobilul de sub A1 face parte din patrimoniul de afectațiune al lui : BICU LAURENTIU INTREPRINDERE INDIVIDUALA	A1
31304 / 03/03/2016		
Act Notarial nr. Act de lichidare a regimului comunitatii legale-supliment aut nr 789, din 19/02/2016 emis de NP Floricel MIHAI-MARIAN;		
B3	Se notează lichidarea comunității legale și menționarea cotelor-părți asupra A1 imobilului înscris în cartea funciară, astfel: Bicu Laurentiu -cota de 95/100; Bicu Daniela- cota de 5/100	A1
Act Notarial nr. Act de partaj voluntar aut nr 790, din 19/02/2016 emis de NP Floricel MIHAI-MARIAN;		
B4	Intabulare, drept de PROPRIETATE, dobandit prin Iesire Din Indiviziune, cota actuala 1/20, cota initiala 5/100 1) BICU LAURENTIU	A1

C. Partea III. SARCINI .


Inscrieri privind dezmembramintele dreptului de proprietate, drepturi reale de garanție și sarcini	Referințe
NU SUNT	

Anexa Nr. 1 La Partea I

Teren

Nr cadastral	Suprafața (mp)*	Observații / Referințe
33314	Din acte: 12.037 Masurata: 11.751	

* Suprafața este determinată în planul de proiecție Stereo 70.



Date referitoare la teren

Crt	Categorie folosință	Intra vilan	Suprafața (mp)	Tarla	Parcelă	Nr. topo	Observații / Referințe
1	arabil	NU	11.751	102	9	-	

Lungime Segmente

1) Valorile lungimilor segmentelor sunt obținute din proiecție în plan.

Punct început	X / Y	Punct sfârșit	X / Y	Lungime segment (** (m)
1	346.832,878 292.435,824	2	346.753,062 291.411,947	1026.983
2	346.753,062 291.411,947	3	346.763,987 291.411,95	10.925
3	346.763,987 291.411,95	4	346.764,536 291.411,95	0.549
4	346.764,536 291.411,95	5	346.764,542 291.411,95	0.006

Punct început	X / Y	Punct sfârșit	X / Y	Lungime segment (** (m)
5	346.764,542 291.411,95	6	346.844,324 292.435,394	1026.549
6	346.844,324 292.435,394	7	346.843,771 292.435,415	0.553
7	346.843,771 292.435,415	1	346.832,878 292.435,824	10.901

** Lungimile segmentelor sunt determinate în planul de proiecție Stereo 70 și sunt rotunjite la 1 milimetru.

*** Distanța dintre puncte este formată din segmente cumulate ce sunt mai mici decât valoarea 1 milimetru.

**DATE DESPRE IMOBILUL NR. 9211**

Oficiul de Cadastru și Publicitate Imobiliară DOLJ
Biroul de Cadastru și Publicitate Imobiliară Craiova

A. Partea I. Descrierea imobilului

TEREN Extravilan

Adresa: Jud. Dolj, T 102, P 10

Nr. Crt	Nr cadastral Nr. topografic	Suprafața* (mp)	Observații / Referințe
A1		Din acte: 13.783 Masurata: 13.378	Sector cadastral:22 Teren neimprejmuit; Imobilul a fost diminuat cu un procent de 2,94%

B. Partea II. Proprietari și acte

Inscrieri privitoare la dreptul de proprietate și alte drepturi reale		Referințe
/		
Act Administrativ nr. TDP 1142-59371, din 06/07/1994 emis de CJSDPAT DOLJ;		
B1	Intabulare, drept de PROPRIETATE, dobandit prin Reconstituire, cota actuala 1/1, cota initiala 1/1 1) ONCICĂ C. ION, LIPSA CNP	A1

C. Partea III. SARCINI .


Inscrieri privind dezmembramintele dreptului de proprietate, drepturi reale de garanție și sarcini	Referințe
NU SUNT	

Anexa Nr. 1 La Partea I

Teren

Nr cadastral	Suprafața (mp)*	Observații / Referințe
	Din acte: 13.783 Masurata: 13.378	Imobilul a fost diminuat cu un procent de 2,94%

* Suprafața este determinată în planul de proiecție Stereo 70.



Date referitoare la teren

Crt	Categorie folosință	Intra vilan	Suprafața (mp)	Tarla	Parcelă	Nr. topo	Observații / Referințe
1	arabil	NU	13.378	102	10	-	

Lungime Segmente

1) Valorile lungimilor segmentelor sunt obținute din proiecție în plan.

Punct început	X / Y	Punct sfârșit	X / Y	Lungime segment (** (m)
1	346.819,853 292.436,313	2	346.740,007 291.412,054	1027.366
2	346.740,007 291.412,054	3	346.744,907 291.411,945	4.901
3	346.744,907 291.411,945	4	346.752,229 291.411,947	7.322
4	346.752,229 291.411,947	5	346.753,056 291.411,947	0.827

Punct început	X / Y	Punct sfârșit	X / Y	Lungime segment (** (m)
5	346.753,056 291.411,947	6	346.753,062 291.411,947	0.006
6	346.753,062 291.411,947	7	346.832,878 292.435,824	1026.983
7	346.832,878 292.435,824	8	346.832,047 292.435,855	0.832
8	346.832,047 292.435,855	1	346.819,853 292.436,313	12.203

** Lungimile segmentelor sunt determinate în planul de proiecție Stereo 70 și sunt rotunjite la 1 milimetru.

*** Distanța dintre puncte este formată din segmente cumulate ce sunt mai mici decât valoarea 1 milimetru.

**DATE DESPRE IMOBILUL NR. 9212**

Oficiul de Cadastru și Publicitate Imobiliară DOLJ
Biroul de Cadastru și Publicitate Imobiliară Craiova

A. Partea I. Descrierea imobilului

TEREN Extravilan

Adresa: Jud. Dolj, T 102, P 11

Nr. Crt	Nr cadastral Nr. topografic	Suprafața* (mp)	Observații / Referințe
A1		Din acte: 26.753 Masurata: 25.968	Sector cadastral:22 Teren neimprejmuit; Imobilul a fost diminuat cu un procent de 2,94%

B. Partea II. Proprietari și acte

Inscrieri privitoare la dreptul de proprietate și alte drepturi reale		Referințe
/		
Act Notarial nr. APV 1964, din 15/11/2021 emis de BNP STOENESCU FLOREA;		
B1	Intabulare, drept de PROPRIETATE, dobandit prin lesire Din Indiviziune, cota actuala 1/2, cota initiala 1/2 1) ILIESCU ALEXANDRU	A1
B2	Intabulare, drept de PROPRIETATE, dobandit prin lesire Din Indiviziune, cota actuala 1/2, cota initiala 1/2 1) ILIESCU SABIN-ADRIAN	A1

C. Partea III. SARCINI .


Inscrieri privind dezmembramintele dreptului de proprietate, drepturi reale de garanție și sarcini	Referințe
NU SUNT	

Anexa Nr. 1 La Partea I

Teren

Nr cadastral	Suprafața (mp)*	Observații / Referințe
	Din acte: 26.753 Masurata: 25.968	Imobilul a fost diminuat cu un procent de 2,94%

* Suprafața este determinată în planul de proiecție Stereo 70.



Date referitoare la teren

Crt	Categorie folosință	Intra vilan	Suprafața (mp)	Tarla	Parcelă	Nr. topo	Observații / Referințe
1	arabil	NU	25.968	102	11	-	

Lungime Segmente

1) Valorile lungimilor segmentelor sunt obținute din proiecție în plan.

Punct început	X / Y	Punct sfârșit	X / Y	Lungime segment (** (m)
1	346.794,58 292.437,276	2	346.714,704 291.412,622	1027.763
2	346.714,704 291.412,622	3	346.739,084 291.412,075	24.386
3	346.739,084 291.412,075	4	346.740,0 291.412,055	0.916
4	346.740,0 291.412,055	5	346.740,007 291.412,054	0.007

Punct început	X / Y	Punct sfârșit	X / Y	Lungime segment (** (m)
5	346.740,007 291.412,054	6	346.819,853 292.436,313	1027.366
6	346.819,853 292.436,313	7	346.818,931 292.436,348	0.923
7	346.818,931 292.436,348	8	346.813,649 292.436,547	5.286
8	346.813,649 292.436,547	1	346.794,58 292.437,276	19.083

** Lungimile segmentelor sunt determinate în planul de proiecție Stereo 70 și sunt rotunjite la 1 milimetru.

*** Distanța dintre puncte este formată din segmente cumulate ce sunt mai mici decât valoarea 1 milimetru.

**DATE DESPRE IMOBILUL NR. 9213**

Oficiul de Cadastru și Publicitate Imobiliară DOLJ
Biroul de Cadastru și Publicitate Imobiliară Craiova

A. Partea I. Descrierea imobilului

TEREN Extravilan

Adresa: Jud. Dolj, T 102, P 12

Nr. Crt	Nr cadastral Nr. topografic	Suprafața* (mp)	Observații / Referințe
A1		Din acte: 6.100 Masurata: 5.921	Sector cadastral:22 Teren neimprejmuit; Imobilul a fost diminuat cu un procent de 2,94%

B. Partea II. Proprietari și acte

Inscrieri privitoare la dreptul de proprietate și alte drepturi reale		Referințe
/		
Act Administrativ nr. TDP 597-58805, din 03/01/1994 emis de CJSDPAT DOLJ;		
B1	Intabulare, drept de PROPRIETATE, dobandit prin Reconstituire, cota actuala 1/1, cota initiala 1/1 1) CERCA I. MARIN, LIPSA CNP	A1

C. Partea III. SARCINI .


Inscrieri privind dezmembramintele dreptului de proprietate, drepturi reale de garanție și sarcini	Referințe
NU SUNT	

Anexa Nr. 1 La Partea I

Teren

Nr cadastral	Suprafața (mp)*	Observații / Referințe
	Din acte: 6.100 Masurata: 5.921	Imobilul a fost diminuat cu un procent de 2,94%

* Suprafața este determinată în planul de proiecție Stereo 70.



Date referitoare la teren

Crt	Categorie folosință	Intra vilan	Suprafața (mp)	Tarla	Parcelă	Nr. topo	Observații / Referințe
1	arabil	NU	5.921	102	12	-	

Lungime Segmente

1) Valorile lungimilor segmentelor sunt obținute din proiecție în plan.

Punct început	X / Y	Punct sfârșit	X / Y	Lungime segment (** (m)
1	346.788,819 292.437,496	2	346.708,936 291.412,752	1027.853
2	346.708,936 291.412,752	3	346.713,603 291.412,647	4.668
3	346.713,603 291.412,647	4	346.714,695 291.412,622	1.092
4	346.714,695 291.412,622	5	346.714,704 291.412,622	0.009
5	346.714,704 291.412,622	6	346.794,58 292.437,276	1027.763

Punct început	X / Y	Punct sfârșit	X / Y	Lungime segment (** (m)
6	346.794,58 292.437,276	7	346.793,481 292.437,318	1.1
7	346.793,481 292.437,318	1	346.788,819 292.437,496	4.665

** Lungimile segmentelor sunt determinate în planul de proiecție Stereo 70 și sunt rotunjite la 1 milimetru.

*** Distanța dintre puncte este formată din segmente cumulate ce sunt mai mici decât valoarea 1 milimetru.

**DATE DESPRE IMOBILUL NR. 9214**

Oficiul de Cadastru și Publicitate Imobiliară DOLJ
Biroul de Cadastru și Publicitate Imobiliară Craiova

A. Partea I. Descrierea imobilului

TEREN Extravilan

Adresa: Jud. Dolj, T 102, P 13

Nr. Crt	Nr cadastral Nr. topografic	Suprafața* (mp)	Observații / Referințe
A1	31633	Din acte: 12.326 Masurata: 12.030	Sector cadastral:22 Teren neimprejmuit;

B. Partea II. Proprietari și acte

Inscrieri privitoare la dreptul de proprietate și alte drepturi reale	Referințe
7861 / 30/01/2013	
Hotarare Judecatoreasca nr. Sentinta Civila nr.884, din 14/04/2009 emis de Jud Calafat (Dosar nr 865/201/2009);	
B1	Intabulare, drept de PROPRIETATE, dobandit prin Hotarare Judecatoreasca, cota actuala 1/1, cota initiala 1/1 1) RADU MARIN

C. Partea III. SARCINI .


Inscrieri privind dezmembramintele dreptului de proprietate, drepturi reale de garanție și sarcini	Referințe
NU SUNT	

Anexa Nr. 1 La Partea I

Teren

Nr cadastral	Suprafața (mp)*	Observații / Referințe
31633	Din acte: 12.326 Masurata: 12.030	

* Suprafața este determinată în planul de proiecție Stereo 70.



Date referitoare la teren

Crt	Categorie folosință	Intra vilan	Suprafața (mp)	Tarla	Parcelă	Nr. topo	Observații / Referințe
1	arabil	NU	12.030	102	13	-	

Lungime Segmente

1) Valorile lungimilor segmentelor sunt obținute din proiecție în plan.

Punct început	X / Y	Punct sfârșit	X / Y	Lungime segment (** (m)
1	346.777,116 292.437,945	2	346.697,218 291.413,015	1028.039
2	346.697,218 291.413,015	3	346.707,794 291.412,778	10.579
3	346.707,794 291.412,778	4	346.708,926 291.412,752	1.132
4	346.708,926 291.412,752	5	346.708,936 291.412,752	0.01

Punct început	X / Y	Punct sfârșit	X / Y	Lungime segment (** (m)
5	346.708,936 291.412,752	6	346.788,819 292.437,496	1027.853
6	346.788,819 292.437,496	7	346.787,679 292.437,54	1.141
7	346.787,679 292.437,54	1	346.777,116 292.437,945	10.571

** Lungimile segmentelor sunt determinate în planul de proiecție Stereo 70 și sunt rotunjite la 1 milimetru.

*** Distanța dintre puncte este formată din segmente cumulate ce sunt mai mici decât valoarea 1 milimetru.

**DATE DESPRE IMOBILUL NR. 9215**

Oficiul de Cadastru și Publicitate Imobiliară DOLJ
Biroul de Cadastru și Publicitate Imobiliară Craiova

A. Partea I. Descrierea imobilului

TEREN Extravilan

Adresa: Jud. Dolj, T 102, P 15

Nr. Crt	Nr cadastral Nr. topografic	Suprafața* (mp)	Observații / Referințe
A1		Din acte: 500 Masurata: 485	Sector cadastral:22 Teren neimprejmuit; Imobilul a fost diminuat cu un procent de 2,94%

B. Partea II. Proprietari și acte

Inscrieri privitoare la dreptul de proprietate și alte drepturi reale		Referințe
/		
Act Administrativ nr. TDP 1271-58437, din 30/01/1995 emis de CJSDPAT DOLJ;		
B1	Intabulare, drept de PROPRIETATE, dobandit prin Reconstituire, cota actuala 1/1, cota initiala 1/1 1) SCHIOPU GHE. ECATERINA, LIPSA CNP 2) GONOTÎRCEANU IOANA, LIPSA CNP	A1

C. Partea III. SARCINI .


Inscrieri privind dezmembramintele dreptului de proprietate, drepturi reale de garanție și sarcini	Referințe
NU SUNT	

Anexa Nr. 1 La Partea I

Teren

Nr cadastral	Suprafața (mp)*	Observații / Referințe
	Din acte: 500 Masurata: 485	Imobilul a fost diminuat cu un procent de 2,94%

* Suprafața este determinată în planul de proiecție Stereo 70.



Date referitoare la teren

Crt	Categorie folosință	Intra vilan	Suprafața (mp)	Tarla	Parcelă	Nr. topo	Observații / Referințe
1	arabil	NU	485	102	15	-	

Lungime Segmente

1) Valorile lungimilor segmentelor sunt obținute din proiecție în plan.

Punct început	X / Y	Punct sfârșit	X / Y	Lungime segment (** (m)
1	346.776,644 292.437,963	2	346.696,745 291.413,026	1028.047
2	346.696,745 291.413,026	3	346.697,208 291.413,015	0.463
3	346.697,208 291.413,015	4	346.697,218 291.413,015	0.01
4	346.697,218 291.413,015	5	346.777,116 292.437,945	1028.039
5	346.777,116 292.437,945	1	346.776,644 292.437,963	0.472

**** Lungimile segmentelor sunt determinate în planul de proiecție Stereo 70 și sunt rotunjite la 1 milimetru.**

***** Distanța dintre puncte este formată din segmente cumulate ce sunt mai mici decât valoarea 1 milimetru.**

**DATE DESPRE IMOBILUL NR. 9216**

Oficiul de Cadastru și Publicitate Imobiliară DOLJ
Biroul de Cadastru și Publicitate Imobiliară Craiova

A. Partea I. Descrierea imobilului

TEREN Extravilan

Adresa: Jud. Dolj, T 102, P 16

Nr. Crt	Nr cadastral Nr. topografic	Suprafața* (mp)	Observații / Referințe
A1		Din acte: 8.500 Masurata: 8.250	Sector cadastral:22 Teren neimprejmuit; Imobilul a fost diminuat cu un procent de 2,94%

B. Partea II. Proprietari și acte

Inscrieri privitoare la dreptul de proprietate și alte drepturi reale		Referințe
/		
Act Administrativ nr. TDP 1662-2188, din 08/02/1995 emis de CJSDPAT DOLJ;		
B1	Intabulare, drept de PROPRIETATE, dobandit prin Reconstituire, cota actuala 1/1, cota initiala 1/1 1) HAINES I. CONSTANTIN, LIPSA CNP	A1

C. Partea III. SARCINI .


Inscrieri privind dezmembramintele dreptului de proprietate, drepturi reale de garanție și sarcini	Referințe
NU SUNT	

Anexa Nr. 1 La Partea I

Teren

Nr cadastral	Suprafața (mp)*	Observații / Referințe
	Din acte: 8.500 Masurata: 8.250	Imobilul a fost diminuat cu un procent de 2,94%

* Suprafața este determinată în planul de proiecție Stereo 70.



Date referitoare la teren

Crt	Categorie folosință	Intra vilan	Suprafața (mp)	Tarla	Parcelă	Nr. topo	Observații / Referințe
1	arabil	NU	8.250	102	16	-	

Lungime Segmente

1) Valorile lungimilor segmentelor sunt obținute din proiecție în plan.

Punct început	X / Y	Punct sfârșit	X / Y	Lungime segment (** (m)
1	346.768,612 292.438,186	2	346.688,71 291.413,207	1028.089
2	346.688,71 291.413,207	3	346.695,312 291.413,058	6.604
3	346.695,312 291.413,058	4	346.695,788 291.413,047	0.476
4	346.695,788 291.413,047	5	346.696,735 291.413,026	0.947
5	346.696,735 291.413,026	6	346.696,745 291.413,026	0.01

Punct început	X / Y	Punct sfârșit	X / Y	Lungime segment (** (m)
6	346.696,745 291.413,026	7	346.776,644 292.437,963	1028.047
7	346.776,644 292.437,963	8	346.776,072 292.437,985	0.572
8	346.776,072 292.437,985	9	346.775,688 292.437,995	0.384
9	346.775,688 292.437,995	10	346.775,212 292.438,008	0.476
10	346.775,212 292.438,008	1	346.768,612 292.438,186	6.602

** Lungimile segmentelor sunt determinate în planul de proiecție Stereo 70 și sunt rotunjite la 1 milimetru.

*** Distanța dintre puncte este formată din segmente cumulate ce sunt mai mici decât valoarea 1 milimetru.

**DATE DESPRE IMOBILUL NR. 9217**

Oficiul de Cadastru și Publicitate Imobiliară DOLJ
Biroul de Cadastru și Publicitate Imobiliară Craiova

A. Partea I. Descrierea imobilului

TEREN Extravilan

Adresa: Jud. Dolj, T 102, P 17

Nr. Crt	Nr cadastral Nr. topografic	Suprafața* (mp)	Observații / Referințe
A1		Din acte: 4.738 Masurata: 4.599	Sector cadastral:22 Teren neimprejmuit; Imobilul a fost diminuat cu un procent de 2,94%

B. Partea II. Proprietari și acte

Inscrieri privitoare la dreptul de proprietate și alte drepturi reale		Referințe
/		
Act Administrativ nr. 926-58987, din 18/03/1994 emis de CJSDPAT DOLJ;		
B1	Intabulare, drept de PROPRIETATE, dobandit prin Reconstituire, cota actuala 1/1, cota initiala 1/1 1) TOMIȚA I. CONSTANȚA, LIPSA CNP	A1

C. Partea III. SARCINI .


Inscrieri privind dezmembramintele dreptului de proprietate, drepturi reale de garanție și sarcini	Referințe
NU SUNT	

Anexa Nr. 1 La Partea I

Teren

Nr cadastral	Suprafața (mp)*	Observații / Referințe
	Din acte: 4.738 Masurata: 4.599	Imobilul a fost diminuat cu un procent de 2,94%

* Suprafața este determinată în planul de proiecție Stereo 70.



Date referitoare la teren

Crt	Categorie folosință	Intra vilan	Suprafața (mp)	Tarla	Parcelă	Nr. topo	Observații / Referințe
1	arabil	NU	4.599	102	17	-	

Lungime Segmente

1) Valorile lungimilor segmentelor sunt obținute din proiecție în plan.

Punct început	X / Y	Punct sfârșit	X / Y	Lungime segment (** (m)
1	346.764,134 292.438,306	2	346.684,231 291.413,307	1028.109
2	346.684,231 291.413,307	3	346.687,221 291.413,24	2.991
3	346.687,221 291.413,24	4	346.688,699 291.413,207	1.478
4	346.688,699 291.413,207	5	346.688,71 291.413,207	0.011
5	346.688,71 291.413,207	6	346.768,612 292.438,186	1028.089

Punct început	X / Y	Punct sfârșit	X / Y	Lungime segment (** (m)
6	346.768,612 292.438,186	7	346.767,123 292.438,226	1.49
7	346.767,123 292.438,226	1	346.764,134 292.438,306	2.99

** Lungimile segmentelor sunt determinate în planul de proiecție Stereo 70 și sunt rotunjite la 1 milimetru.

*** Distanța dintre puncte este formată din segmente cumulate ce sunt mai mici decât valoarea 1 milimetru.

**DATE DESPRE IMOBILUL NR. 9218**

Oficiul de Cadastru și Publicitate Imobiliară DOLJ
Biroul de Cadastru și Publicitate Imobiliară Craiova

A. Partea I. Descrierea imobilului

TEREN Extravilan

Adresa: Jud. Dolj, T 102, P 17

Nr. Crt	Nr cadastral Nr. topografic	Suprafața* (mp)	Observații / Referințe
A1		Din acte: 10.000 Masurata: 9.706	Sector cadastral:22 Teren neimprejmuit; Imobilul a fost diminuat cu un procent de 2,94%

B. Partea II. Proprietari și acte

Inscrieri privitoare la dreptul de proprietate și alte drepturi reale		Referințe
/		
Act Administrativ nr. TDP 930-58987, din 18/03/1994 emis de CJSDPAT DOLJ;		
B1	Intabulare, drept de PROPRIETATE, dobandit prin Reconstituire, cota actuala 1/1, cota initiala 1/1 1) CIORCIOG V. NICOLAE, LIPSA CNP 2) CIORCIOG V. CONSTANTIN, LIPSA CNP	A1

C. Partea III. SARCINI .


Inscrieri privind dezmembramintele dreptului de proprietate, drepturi reale de garanție și sarcini	Referințe
NU SUNT	

Anexa Nr. 1 La Partea I

Teren

Nr cadastral	Suprafața (mp)*	Observații / Referințe
	Din acte: 10.000 Masurata: 9.706	Imobilul a fost diminuat cu un procent de 2,94%

* Suprafața este determinată în planul de proiecție Stereo 70.



Date referitoare la teren

Crt	Categorie folosință	Intra vilan	Suprafața (mp)	Tarla	Parcelă	Nr. topo	Observații / Referințe
1	arabil	NU	9.706	102	17	-	

Lungime Segmente

1) Valorile lungimilor segmentelor sunt obținute din proiecție în plan.

Punct început	X / Y	Punct sfârșit	X / Y	Lungime segment (** (m)
1	346.754,685 292.438,561	2	346.674,778 291.413,519	1028.152
2	346.674,778 291.413,519	3	346.682,71 291.413,341	7.934
3	346.682,71 291.413,341	4	346.684,22 291.413,307	1.51
4	346.684,22 291.413,307	5	346.684,231 291.413,307	0.011
5	346.684,231 291.413,307	6	346.764,134 292.438,306	1028.109

Punct început	X / Y	Punct sfârșit	X / Y	Lungime segment (** (m)
6	346.764,134 292.438,306	7	346.762,614 292.438,347	1.521
7	346.762,614 292.438,347	1	346.754,685 292.438,561	7.932

** Lungimile segmentelor sunt determinate în planul de proiecție Stereo 70 și sunt rotunjite la 1 milimetru.

*** Distanța dintre puncte este formată din segmente cumulate ce sunt mai mici decât valoarea 1 milimetru.

**DATE DESPRE IMOBILUL NR. 9219**

Oficiul de Cadastru și Publicitate Imobiliară DOLJ
 Biroul de Cadastru și Publicitate Imobiliară Craiova

A. Partea I. Descrierea imobilului

TEREN Extravilan

Adresa: Jud. Dolj, T 102, P 18

Nr. Crt	Nr cadastral Nr. topografic	Suprafața* (mp)	Observații / Referințe
A1		Din acte: 4.270 Masurata: 4.145	Sector cadastral:22 Teren neimprejmuit; Imobilul a fost diminuat cu un procent de 2,94%

B. Partea II. Proprietari și acte

Inscrieri privitoare la dreptul de proprietate și alte drepturi reale		Referințe
/		
Act Administrativ nr. TDP 1013-45342, din 13/05/1994 emis de CJSDPAT DOLJ;		
B1	Intabulare, drept de PROPRIETATE, dobandit prin Reconstituire, cota actuala 1/1, cota initiala 1/1 1) NAICU I. COCA, LIPSA CNP	A1

C. Partea III. SARCINI .


Inscrieri privind dezmembramintele dreptului de proprietate, drepturi reale de garanție și sarcini	Referințe
NU SUNT	

Anexa Nr. 1 La Partea I

Teren

Nr cadastral	Suprafaţa (mp)*	Observaţii / Referinţe
	Din acte: 4.270 Masurata: 4.145	Imobilul a fost diminuat cu un procent de 2,94%

* Suprafaţa este determinată în planul de proiecţie Stereo 70.



Date referitoare la teren

Crt	Categorie folosinţă	Intravilan	Suprafaţa (mp)	Tarla	Parcelă	Nr. topo	Observaţii / Referinţe
1	arabil	NU	4.145	102	18	-	

Lungime Segmente

1) Valorile lungimilor segmentelor sunt obţinute din proiecţie în plan.

Punct început	X / Y	Punct sfârşit	X / Y	Lungime segment (** (m)
1	346.750,65 292.438,67	2	346.670,742 291.413,61	1028.17
2	346.670,742 291.413,61	3	346.673,191 291.413,555	2.45
3	346.673,191 291.413,555	4	346.674,767 291.413,52	1.576
4	346.674,767 291.413,52	5	346.674,778 291.413,519	0.011
5	346.674,778 291.413,519	6	346.754,685 292.438,561	1028.152

Punct început	X / Y	Punct sfârșit	X / Y	Lungime segment (** (m)
6	346.754,685 292.438,561	7	346.753,098 292.438,604	1.588
7	346.753,098 292.438,604	1	346.750,65 292.438,67	2.449

** Lungimile segmentelor sunt determinate în planul de proiecție Stereo 70 și sunt rotunjite la 1 milimetru.

*** Distanța dintre puncte este formată din segmente cumulate ce sunt mai mici decât valoarea 1 milimetru.

**DATE DESPRE IMOBILUL NR. 9220**

Oficiul de Cadastru și Publicitate Imobiliară DOLJ
Biroul de Cadastru și Publicitate Imobiliară Craiova

A. Partea I. Descrierea imobilului

TEREN Extravilan

Adresa: Jud. Dolj, T 102, P 19

Nr. Crt	Nr cadastral Nr. topografic	Suprafața* (mp)	Observații / Referințe
A1	36267	6.600	Sector cadastral:22 Teren neimprejmuit;

B. Partea II. Proprietari și acte

Inscrieri privitoare la dreptul de proprietate și alte drepturi reale	Referințe
219299 / 09/10/2019	
Hotarare Judecatoreasca nr. S.C. nr.1860, din 26/09/2008 emis de Judecatoria Calafat in dosar nr 1805/201/2008;	
B1	Intabulare, drept de PROPRIETATE, dobandit prin Hotarare Judecatoreasca, cota actuala 1/1, cota initiala 1/1 1) STEFAN VIOREL

C. Partea III. SARCINI .


Inscrieri privind dezmembramintele dreptului de proprietate, drepturi reale de garanție și sarcini	Referințe
NU SUNT	

Anexa Nr. 1 La Partea I

Teren

Nr cadastral	Suprafața (mp)*	Observații / Referințe
36267	6.600	

* Suprafața este determinată în planul de proiecție Stereo 70.



Date referitoare la teren

Crt	Categorie folosință	Intra vilan	Suprafața (mp)	Tarla	Parcelă	Nr. topo	Observații / Referințe
1	arabil	NU	6.600	102	19	-	

Lungime Segmente

1) Valorile lungimilor segmentelor sunt obținute din proiecție în plan.

Punct început	X / Y	Punct sfârșit	X / Y	Lungime segment (** (m)
1	346.749,035 292.438,713	2	346.744,224 292.438,842	4.813
2	346.744,224 292.438,842	3	346.743,412 292.428,423	10.451
3	346.743,412 292.428,423	4	346.743,596 292.428,416	0.184
4	346.743,596 292.428,416	5	346.743,542 292.427,003	1.414
5	346.743,542 292.427,003	6	346.743,302 292.427,012	0.24

Punct început	X / Y	Punct sfârșit	X / Y	Lungime segment (** (m)
6	346.743,302 292.427,012	7	346.664,314 291.413,754	1016.332
7	346.664,314 291.413,754	8	346.669,126 291.413,646	4.813
8	346.669,126 291.413,646	9	346.670,73 291.413,61	1.604
9	346.670,73 291.413,61	10	346.670,742 291.413,61	0.012
10	346.670,742 291.413,61	11	346.750,65 292.438,67	1028.17
11	346.750,65 292.438,67	1	346.749,035 292.438,713	1.616

** Lungimile segmentelor sunt determinate în planul de proiecție Stereo 70 și sunt rotunjite la 1 milimetru.

*** Distanța dintre puncte este formată din segmente cumulate ce sunt mai mici decât valoarea 1 milimetru.

**DATE DESPRE IMOBILUL NR. 9221**

Oficiul de Cadastru și Publicitate Imobiliară DOLJ
Biroul de Cadastru și Publicitate Imobiliară Craiova

A. Partea I. Descrierea imobilului

TEREN Extravilan

Adresa: Jud. Dolj, T 102, P 20

Nr. Crt	Nr cadastral Nr. topografic	Suprafața* (mp)	Observații / Referințe
A1		Din acte: 11.175 Masurata: 10.846	Sector cadastral:22 Teren neimprejmuit; In TDP a fost scris in mod eronat T101, corect fiind T102, Imobilul a fost diminuat cu un procent de 2,94%

B. Partea II. Proprietari și acte

Inscrieri privitoare la dreptul de proprietate și alte drepturi reale	Referințe
/	
Act Administrativ nr. TDP 742-59060, din 07/02/1994 emis de CJSDPAT DOLJ;	
B1	A1
Intabulare, drept de PROPRIETATE, dobandit prin Reconstituire, cota actuala 1/1, cota initiala 1/1	
1) SÎRBU M. CONSTANTIN, LIPSA CNP	

C. Partea III. SARCINI .


Inscrieri privind dezmembramintele dreptului de proprietate, drepturi reale de garanție și sarcini	Referințe
NU SUNT	

Anexa Nr. 1 La Partea I

Teren

Nr cadastral	Suprafața (mp)*	Observații / Referințe
	Din acte: 11.175 Masurata: 10.846	In TDP a fost scris in mod eronat T101, corect fiind T102, Imobilul a fost diminuat cu un procent de 2,94%

* Suprafața este determinată în planul de proiecție Stereo 70.



Date referitoare la teren

Crt	Categorie folosință	Intravilan	Suprafața (mp)	Tarla	Parcelă	Nr. topo	Observații / Referințe
1	arabil	NU	10.846	102	20	-	

Lungime Segmente

1) Valorile lungimilor segmentelor sunt obținute din proiecție în plan.

Punct început	X / Y	Punct sfârșit	X / Y	Lungime segment (** (m)
1	346.742,608 292.438,886	2	346.733,664 292.439,127	8.947
2	346.733,664 292.439,127	3	346.653,75 291.413,991	1028.246
3	346.653,75 291.413,991	4	346.662,697 291.413,79	8.949
4	346.662,697 291.413,79	5	346.664,302 291.413,754	1.605

Punct început	X / Y	Punct sfârşit	X / Y	Lungime segment (** (m)
5	346.664,302 291.413,754	6	346.664,314 291.413,754	0.012
6	346.664,314 291.413,754	7	346.743,302 292.427,012	1016.332
7	346.743,302 292.427,012	8	346.742,129 292.427,057	1.174
8	346.742,129 292.427,057	9	346.742,183 292.428,471	1.415
9	346.742,183 292.428,471	10	346.743,412 292.428,423	1.23
10	346.743,412 292.428,423	11	346.744,224 292.438,842	10.451
11	346.744,224 292.438,842	1	346.742,608 292.438,886	1.617

** Lungimile segmentelor sunt determinate în planul de proiecție Stereo 70 și sunt rotunjite la 1 milimetru.

*** Distanța dintre puncte este formată din segmente cumulate ce sunt mai mici decât valoarea 1 milimetru.

**DATE DESPRE IMOBILUL NR. 9222**

Oficiul de Cadastru și Publicitate Imobiliară DOLJ
Biroul de Cadastru și Publicitate Imobiliară Craiova

A. Partea I. Descrierea imobilului

TEREN Extravilan

Adresa: Jud. Dolj, T 102, P 21

Nr. Crt	Nr cadastral Nr. topografic	Suprafața* (mp)	Observații / Referințe
A1		Din acte: 10.000 Masurata: 9.707	Sector cadastral:22 Teren neimprejmuit; Imobilul a fost diminuat cu un procent de 2,94%

B. Partea II. Proprietari și acte

Inscrieri privitoare la dreptul de proprietate și alte drepturi reale		Referințe
/		
Act Administrativ nr. TDP 2050-15026, din 29/01/1996 emis de CJSDPAT DOLJ;		
B1	Intabulare, drept de PROPRIETATE, dobandit prin Reconstituire, cota actuala 1/1, cota initiala 1/1 1) CHITUCEA I. VASILE, LIPSA CNP	A1

C. Partea III. SARCINI .


Inscrieri privind dezmembramintele dreptului de proprietate, drepturi reale de garanție și sarcini	Referințe
NU SUNT	

Anexa Nr. 1 La Partea I

Teren

Nr cadastral	Suprafața (mp)*	Observații / Referințe
	Din acte: 10.000 Masurata: 9.707	Imobilul a fost diminuat cu un procent de 2,94%

* Suprafața este determinată în planul de proiecție Stereo 70.



Date referitoare la teren

Crt	Categorie folosință	Intra vilan	Suprafața (mp)	Tarla	Parcelă	Nr. topo	Observații / Referințe
1	arabil	NU	9.707	102	21	-	

Lungime Segmente

1) Valorile lungimilor segmentelor sunt obținute din proiecție în plan.

Punct început	X / Y	Punct sfârșit	X / Y	Lungime segment (** (m)
1	346.724,215 292.439,382	2	346.644,298 291.414,204	1028.288
2	346.644,298 291.414,204	3	346.652,06 291.414,029	7.764
3	346.652,06 291.414,029	4	346.653,737 291.413,991	1.677
4	346.653,737 291.413,991	5	346.653,75 291.413,991	0.013
5	346.653,75 291.413,991	6	346.733,664 292.439,127	1028.246

Punct început	X / Y	Punct sfârșit	X / Y	Lungime segment (** (m)
6	346.733,664 292.439,127	7	346.731,975 292.439,173	1.69
7	346.731,975 292.439,173	1	346.724,215 292.439,382	7.763

** Lungimile segmentelor sunt determinate în planul de proiecție Stereo 70 și sunt rotunjite la 1 milimetru.

*** Distanța dintre puncte este formată din segmente cumulate ce sunt mai mici decât valoarea 1 milimetru.

**DATE DESPRE IMOBILUL NR. 9223**

Oficiul de Cadastru și Publicitate Imobiliară DOLJ
Biroul de Cadastru și Publicitate Imobiliară Craiova

A. Partea I. Descrierea imobilului

TEREN Extravilan

Adresa: Jud. Dolj, T 102, P 22

Nr. Crt	Nr cadastral Nr. topografic	Suprafața* (mp)	Observații / Referințe
A1		4.648	Sector cadastral:22 Teren neimprejmuit;

B. Partea II. Proprietari și acte

Inscrieri privitoare la dreptul de proprietate și alte drepturi reale	Referințe
/	
Act Normativ nr. Legea 7, din 13/03/1996 emis de PARLAMENTUL ROMÂNIEI;	
B1	Inscrierea provizorie, drept de PROPRIETATE, dobandit prin Lege, cota actuala 1/1, cota initiala 1/1
	1) NEIDENTIFICAT NEIDENTIFICAT, CIF:0000000000000, LIPSA CNP

C. Partea III. SARCINI .


Inscrieri privind dezmembramintele dreptului de proprietate, drepturi reale de garanție și sarcini	Referințe
NU SUNT	

Anexa Nr. 1 La Partea I

Teren

Nr cadastral	Suprafața (mp)*	Observații / Referințe
	4.648	

* Suprafața este determinată în planul de proiecție Stereo 70.



Date referitoare la teren

Crt	Categorie folosință	Intravilan	Suprafața (mp)	Tarla	Parcelă	Nr. topo	Observații / Referințe
1	arabil	NU	4.648	102	22	-	

Lungime Segmente

1) Valorile lungimilor segmentelor sunt obținute din proiecție în plan.

Punct început	X / Y	Punct sfârșit	X / Y	Lungime segment (** (m)
1	346.719,691 292.439,504	2	346.639,772 291.414,305	1028.309
2	346.639,772 291.414,305	3	346.642,542 291.414,243	2.771
3	346.642,542 291.414,243	4	346.644,285 291.414,204	1.743
4	346.644,285 291.414,204	5	346.644,298 291.414,204	0.013
5	346.644,298 291.414,204	6	346.724,215 292.439,382	1028.288

Punct început	X / Y	Punct sfârșit	X / Y	Lungime segment (** (m)
6	346.724,215 292.439,382	7	346.722,46 292.439,429	1.756
7	346.722,46 292.439,429	1	346.719,691 292.439,504	2.77

** Lungimile segmentelor sunt determinate în planul de proiecție Stereo 70 și sunt rotunjite la 1 milimetru.

*** Distanța dintre puncte este formată din segmente cumulate ce sunt mai mici decât valoarea 1 milimetru.

**DATE DESPRE IMOBILUL NR. 9224**

Oficiul de Cadastru și Publicitate Imobiliară DOLJ
Biroul de Cadastru și Publicitate Imobiliară Craiova

A. Partea I. Descrierea imobilului

TEREN Extravilan

Adresa: Jud. Dolj, T 102, P 24

Nr. Crt	Nr cadastral Nr. topografic	Suprafața* (mp)	Observații / Referințe
A1	33200	Din acte: 5.000 Masurata: 4.880	Sector cadastral:22 Teren neimprejmuit;

B. Partea II. Proprietari și acte

Inscrieri privitoare la dreptul de proprietate și alte drepturi reale	Referințe
21327 / 27/02/2015	
Hotarare Judecatoreasca nr. sentinta civila nr 1606, din 30/06/2014 emis de JUDECATORIA CALAFAT (dosar nr 1569/201/2014);	
B1	Intabulare, drept de PROPRIETATE, dobandit prin Hotarare Judecatoreasca, cota actuala 1/1, cota initiala 1/1 1) RADU MARIN
Act Administrativ nr. documentația cadastrală avizată sub nr 21327, din 28/02/2015 emis de OCPI DOLJ (și planul de încadrare în tarla);	
B2	Se noteaza faptul ca imobilul de sub A 1 se afla sub incidenta art. 3 alin. (1) din Legea nr. 17/2014

C. Partea III. SARCINI .


Inscrieri privind dezmembramintele dreptului de proprietate, drepturi reale de garanție și sarcini	Referințe
NU SUNT	

Anexa Nr. 1 La Partea I

Teren

Nr cadastral	Suprafața (mp)*	Observații / Referințe
33200	Din acte: 5.000 Masurata: 4.880	

* Suprafața este determinată în planul de proiecție Stereo 70.



Date referitoare la teren

Crt	Categorie folosință	Intra vilan	Suprafața (mp)	Tarla	Parcelă	Nr. topo	Observații / Referințe
1	arabil	NU	4.880	102	24	-	

Lungime Segmente

1) Valorile lungimilor segmentelor sunt obținute din proiecție în plan.

Punct început	X / Y	Punct sfârșit	X / Y	Lungime segment (** (m)
1	346.714,93 292.439,497	2	346.635,02 291.414,412	1028.195
2	346.635,02 291.414,412	3	346.637,879 291.414,347	2.86
3	346.637,879 291.414,347	4	346.639,758 291.414,305	1.879
4	346.639,758 291.414,305	5	346.639,772 291.414,305	0.014
5	346.639,772 291.414,305	6	346.719,691 292.439,504	1028.309

Punct început	X / Y	Punct sfârșit	X / Y	Lungime segment (** (m)
6	346.719,691 292.439,504	7	346.717,798 292.439,555	1.894
7	346.717,798 292.439,555	8	346.716,737 292.439,584	1.061
8	346.716,737 292.439,584	1	346.714,93 292.439,497	1.809

** Lungimile segmentelor sunt determinate în planul de proiecție Stereo 70 și sunt rotunjite la 1 milimetru.

*** Distanța dintre puncte este formată din segmente cumulate ce sunt mai mici decât valoarea 1 milimetru.

**DATE DESPRE IMOBILUL NR. 9225**

Oficiul de Cadastru și Publicitate Imobiliară DOLJ
Biroul de Cadastru și Publicitate Imobiliară Craiova

A. Partea I. Descrierea imobilului

TEREN Extravilan

Adresa: Jud. Dolj, T 102, P 25

Nr. Crt	Nr cadastral Nr. topografic	Suprafața* (mp)	Observații / Referințe
A1		Din acte: 9.500 Masurata: 9.221	Sector cadastral:22 Teren neimprejmuit; Imobilul a fost diminuat cu un procent de 2,94%

B. Partea II. Proprietari și acte

Inscrieri privitoare la dreptul de proprietate și alte drepturi reale	Referințe
/	
Act Administrativ nr. 1144-59371, din 06/07/1994 emis de CJSDPAT DOLJ (defunct conform certificat de deces Seria DB nr. 5034/27.02.1998);	
B1	A1
Intabulare, drept de PROPRIETATE, dobandit prin Reconstituire, cota actuala 1/1, cota initiala 1/1	
1) POPA NICOLAE, LIPSA CNP	
2) POPA N EVDOCHIA DEFUNCT:Da	

C. Partea III. SARCINI .


Inscrieri privind dezmembramintele dreptului de proprietate, drepturi reale de garanție și sarcini	Referințe
NU SUNT	

Anexa Nr. 1 La Partea I

Teren

Nr cadastral	Suprafața (mp)*	Observații / Referințe
	Din acte: 9.500 Masurata: 9.221	Imobilul a fost diminuat cu un procent de 2,94%

* Suprafața este determinată în planul de proiecție Stereo 70.



Date referitoare la teren

Crt	Categorie folosință	Intra vilan	Suprafața (mp)	Tarla	Parcelă	Nr. topo	Observații / Referințe
1	arabil	NU	9.221	102	25	-	

Lungime Segmente

1) Valorile lungimilor segmentelor sunt obținute din proiecție în plan.

Punct început	X / Y	Punct sfârșit	X / Y	Lungime segment (** (m)
1	346.705,898 292.439,063	2	346.626,038 291.414,613	1027.558
2	346.626,038 291.414,613	3	346.633,01 291.414,457	6.974
3	346.633,01 291.414,457	4	346.635,006 291.414,412	1.997
4	346.635,006 291.414,412	5	346.635,02 291.414,412	0.014
5	346.635,02 291.414,412	6	346.714,93 292.439,497	1028.195

Punct început	X / Y	Punct sfârșit	X / Y	Lungime segment (** (m)
6	346.714,93 292.439,497	7	346.712,909 292.439,4	2.023
7	346.712,909 292.439,4	1	346.705,898 292.439,063	7.019

** Lungimile segmentelor sunt determinate în planul de proiecție Stereo 70 și sunt rotunjite la 1 milimetru.

*** Distanța dintre puncte este formată din segmente cumulate ce sunt mai mici decât valoarea 1 milimetru.

**DATE DESPRE IMOBILUL NR. 9226**

Oficiul de Cadastru și Publicitate Imobiliară DOLJ
Biroul de Cadastru și Publicitate Imobiliară Craiova

A. Partea I. Descrierea imobilului

TEREN Extravilan

Adresa: Jud. Dolj, T 102, P 26

Nr. Crt	Nr cadastral Nr. topografic	Suprafața* (mp)	Observații / Referințe
A1	33782	Din acte: 7.000 Masurata: 6.830	Sector cadastral:22 Teren neimprejmuit;

B. Partea II. Proprietari și acte

Inscrieri privitoare la dreptul de proprietate și alte drepturi reale		Referințe
159402 / 21/12/2015		
Act Notarial nr. contract de vanzare nr 3858, din 16/12/2015 emis de BUDIANA IONUT RAZVAN;		
B1	Intabulare, drept de PROPRIETATE, dobandit prin Conventie, cota actuala 1/1, cota initiala 1/1 1) RADU ELENA CORINA 2) RADU MARIN	A1

C. Partea III. SARCINI .


Inscrieri privind dezmembramintele dreptului de proprietate, drepturi reale de garanție și sarcini	Referințe
NU SUNT	

Anexa Nr. 1 La Partea I

Teren

Nr cadastral	Suprafața (mp)*	Observații / Referințe
33782	Din acte: 7.000 Masurata: 6.830	

* Suprafața este determinată în planul de proiecție Stereo 70.



Date referitoare la teren

Crt	Categorie folosință	Intra vilan	Suprafața (mp)	Tarla	Parcelă	Nr. topo	Observații / Referințe
1	arabil	NU	6.830	102	26	-	

Lungime Segmente

1) Valorile lungimilor segmentelor sunt obținute din proiecție în plan.

Punct început	X / Y	Punct sfârșit	X / Y	Lungime segment (** (m)
1	346.699,205 292.438,741	2	346.619,381 291.414,763	1027.085
2	346.619,381 291.414,763	3	346.623,963 291.414,66	4.583
3	346.623,963 291.414,66	4	346.626,023 291.414,614	2.061
4	346.626,023 291.414,614	5	346.626,038 291.414,613	0.015
5	346.626,038 291.414,613	6	346.705,898 292.439,063	1027.558

Punct început	X / Y	Punct sfârșit	X / Y	Lungime segment (** (m)
6	346.705,898 292.439,063	7	346.703,812 292.438,963	2.088
7	346.703,812 292.438,963	1	346.699,205 292.438,741	4.612

** Lungimile segmentelor sunt determinate în planul de proiecție Stereo 70 și sunt rotunjite la 1 milimetru.

*** Distanța dintre puncte este formată din segmente cumulate ce sunt mai mici decât valoarea 1 milimetru.

**DATE DESPRE IMOBILUL NR. 9227**

Oficiul de Cadastru și Publicitate Imobiliară DOLJ
Biroul de Cadastru și Publicitate Imobiliară Craiova

A. Partea I. Descrierea imobilului

TEREN Extravilan

Adresa: Jud. Dolj, T 102, P 27

Nr. Crt	Nr cadastral Nr. topografic	Suprafața* (mp)	Observații / Referințe
A1	33857	Din acte: 11.485 Masurata: 11.209	Sector cadastral:22 Teren neimprejmut;

B. Partea II. Proprietari și acte

Inscrieri privitoare la dreptul de proprietate și alte drepturi reale		Referințe
54818 / 19/04/2016		
Act Notarial nr. contract de vanzare nr 1078, din 13/04/2016 emis de BUDIANA IONUT RAZVAN;		
B1	Intabulare, drept de PROPRIETATE, dobandit prin Conventie, cota actuala 1/1, cota initiala 1/1 1) RADU ELENA CORINA 2) RADU MARIN	A1

C. Partea III. SARCINI .


Inscrieri privind dezmembramintele dreptului de proprietate, drepturi reale de garanție și sarcini	Referințe
NU SUNT	

Anexa Nr. 1 La Partea I

Teren

Nr cadastral	Suprafața (mp)*	Observații / Referințe
33857	Din acte: 11.485 Masurata: 11.209	

* Suprafața este determinată în planul de proiecție Stereo 70.



Date referitoare la teren

Crt	Categorie folosință	Intravilan	Suprafața (mp)	Tarla	Parcelă	Nr. topo	Observații / Referințe
1	arabil	NU	11.209	102	27	-	

Lungime Segmente

1) Valorile lungimilor segmentelor sunt obținute din proiecție în plan.

Punct început	X / Y	Punct sfârșit	X / Y	Lungime segment (** (m)
1	346.688,151 292.437,453	2	346.608,447 291.415,008	1025.547
2	346.608,447 291.415,008	3	346.617,139 291.414,813	8.694
3	346.617,139 291.414,813	4	346.619,366 291.414,763	2.228
4	346.619,366 291.414,763	5	346.619,381 291.414,763	0.015

Punct început	X / Y	Punct sfârșit	X / Y	Lungime segment (** (m)
5	346.619,381 291.414,763	6	346.699,205 292.438,741	1027.085
6	346.699,205 292.438,741	7	346.696,951 292.438,633	2.257
7	346.696,951 292.438,633	8	346.694,577 292.438,519	2.377
8	346.694,577 292.438,519	1	346.688,151 292.437,453	6.514

** Lungimile segmentelor sunt determinate în planul de proiecție Stereo 70 și sunt rotunjite la 1 milimetru.

*** Distanța dintre puncte este formată din segmente cumulate ce sunt mai mici decât valoarea 1 milimetru.

**DATE DESPRE IMOBILUL NR. 9228**

Oficiul de Cadastru și Publicitate Imobiliară DOLJ
Biroul de Cadastru și Publicitate Imobiliară Craiova

A. Partea I. Descrierea imobilului

TEREN Extravilan

Adresa: Jud. Dolj, T 102, P 28

Nr. Crt	Nr cadastral Nr. topografic	Suprafața* (mp)	Observații / Referințe
A1	33108	Din acte: 5.000 Masurata: 4.879	Sector cadastral:22 Teren neimprejmuț;

B. Partea II. Proprietari și acte

Inscrieri privitoare la dreptul de proprietate și alte drepturi reale	Referințe
155096 / 18/12/2014	
Hotarare Judecatoreasca nr. nr 2004 din dosarul nr. 3983/201/2011, din 30/10/2012 emis de Judecatoria Calafat;	
B1	Intabulare, drept de PROPRIETATE, dobandit prin Hotarare Judecatoreasca, cota actuala 1/1, cota initiala 1/1 1) RADU MARIN
	A1

C. Partea III. SARCINI .


Inscrieri privind dezmembramintele dreptului de proprietate, drepturi reale de garanție și sarcini	Referințe
NU SUNT	

Anexa Nr. 1 La Partea I

Teren

Nr cadastral	Suprafața (mp)*	Observații / Referințe
33108	Din acte: 5.000 Masurata: 4.879	

* Suprafața este determinată în planul de proiecție Stereo 70.



Date referitoare la teren

Crt	Categorie folosință	Intra vilan	Suprafața (mp)	Tarla	Parcelă	Nr. topo	Observații / Referințe
1	arabil	NU	4.879	102	28	-	

Lungime Segmente

1) Valorile lungimilor segmentelor sunt obținute din proiecție în plan.

Punct început	X / Y	Punct sfârșit	X / Y	Lungime segment (** (m)
1	346.683,314 292.436,65	2	346.603,681 291.415,115	1024.634
2	346.603,681 291.415,115	3	346.605,932 291.415,064	2.252
3	346.605,932 291.415,064	4	346.608,432 291.415,008	2.501
4	346.608,432 291.415,008	5	346.608,447 291.415,008	0.015
5	346.608,447 291.415,008	6	346.688,151 292.437,453	1025.547

Punct început	X / Y	Punct sfârșit	X / Y	Lungime segment (** (m)
6	346.688,151 292.437,453	7	346.685,599 292.437,029	2.587
7	346.685,599 292.437,029	1	346.683,314 292.436,65	2.316

** Lungimile segmentelor sunt determinate în planul de proiecție Stereo 70 și sunt rotunjite la 1 milimetru.

*** Distanța dintre puncte este formată din segmente cumulate ce sunt mai mici decât valoarea 1 milimetru.

**DATE DESPRE IMOBILUL NR. 9229**

Oficiul de Cadastru și Publicitate Imobiliară DOLJ
Biroul de Cadastru și Publicitate Imobiliară Craiova

A. Partea I. Descrierea imobilului

TEREN Extravilan

Adresa: Jud. Dolj, T 102, P 29

Nr. Crt	Nr cadastral Nr. topografic	Suprafața* (mp)	Observații / Referințe
A1	33058	Din acte: 5.972 Masurata: 5.828	Sector cadastral:22 Teren neimprejmut;

B. Partea II. Proprietari și acte

Inscrieri privitoare la dreptul de proprietate și alte drepturi reale	Referințe
134840 / 31/10/2014	
Hotarare Judecatoreasca nr. SENTINTA CIVILA 1690, din 26/09/2012 emis de Judecatoria Calafat (in DOSAR nr. 2734/201/2012);	
B1	Intabulare, drept de PROPRIETATE, dobandit prin Hotarare Judecatoreasca, cota actuala 1/1, cota initiala 1/1 1) RADU MARIN
	A1

C. Partea III. SARCINI .


Inscrieri privind dezmembramintele dreptului de proprietate, drepturi reale de garanție și sarcini	Referințe
NU SUNT	

Anexa Nr. 1 La Partea I

Teren

Nr cadastral	Suprafața (mp)*	Observații / Referințe
33058	Din acte: 5.972 Masurata: 5.828	

* Suprafața este determinată în planul de proiecție Stereo 70.



Date referitoare la teren

Crt	Categorie folosință	Intra vilan	Suprafața (mp)	Tarla	Parcelă	Nr. topo	Observații / Referințe
1	arabil	NU	5.828	102	29	-	

Lungime Segmente

1) Valorile lungimilor segmentelor sunt obținute din proiecție în plan.

Punct început	X / Y	Punct sfârșit	X / Y	Lungime segment (** (m)
1	346.677,541 292.435,813	2	346.597,983 291.415,243	1023.666
2	346.597,983 291.415,243	3	346.601,046 291.415,174	3.064
3	346.601,046 291.415,174	4	346.603,667 291.415,115	2.622
4	346.603,667 291.415,115	5	346.603,681 291.415,115	0.014
5	346.603,681 291.415,115	6	346.683,314 292.436,65	1024.634

Punct început	X / Y	Punct sfârșit	X / Y	Lungime segment (** (m)
6	346.683,314 292.436,65	7	346.680,64 292.436,206	2.711
7	346.680,64 292.436,206	8	346.678,373 292.435,829	2.298
8	346.678,373 292.435,829	1	346.677,541 292.435,813	0.832

** Lungimile segmentelor sunt determinate în planul de proiecție Stereo 70 și sunt rotunjite la 1 milimetru.

*** Distanța dintre puncte este formată din segmente cumulate ce sunt mai mici decât valoarea 1 milimetru.

**DATE DESPRE IMOBILUL NR. 9230**

Oficiul de Cadastru și Publicitate Imobiliară DOLJ
Biroul de Cadastru și Publicitate Imobiliară Craiova

A. Partea I. Descrierea imobilului

TEREN Extravilan

Adresa: Jud. Dolj, T 102, P 30

Nr. Crt	Nr cadastral Nr. topografic	Suprafața* (mp)	Observații / Referințe
A1		Din acte: 9.024 Masurata: 8.759	Sector cadastral:22 Teren neimprejmuit; Imobilul a fost diminuat cu un procent de 2,94%

B. Partea II. Proprietari și acte

Inscrieri privitoare la dreptul de proprietate și alte drepturi reale		Referințe
/		
Act Notarial nr. CM 106, din 19/05/2009 emis de BNP STOENESCU FLOREA;		
B1	Intabulare, drept de PROPRIETATE, dobandit prin Succesiune, cota actuala 1/1, cota initiala 1/1 1) CIOTAN EUGENIA	A1

C. Partea III. SARCINI .


Inscrieri privind dezmembramintele dreptului de proprietate, drepturi reale de garanție și sarcini	Referințe
NU SUNT	

Anexa Nr. 1 La Partea I

Teren

Nr cadastral	Suprafața (mp)*	Observații / Referințe
	Din acte: 9.024 Masurata: 8.759	Imobilul a fost diminuat cu un procent de 2,94%

* Suprafața este determinată în planul de proiecție Stereo 70.



Date referitoare la teren

Crt	Categorie folosință	Intra vilan	Suprafața (mp)	Tarla	Parcelă	Nr. topo	Observații / Referințe
1	arabil	NU	8.759	102	30	-	

Lungime Segmente

1) Valorile lungimilor segmentelor sunt obținute din proiecție în plan.

Punct început	X / Y	Punct sfârșit	X / Y	Lungime segment (** (m)
1	346.668,966 292.435,926	2	346.589,414 291.415,435	1023.587
2	346.589,414 291.415,435	3	346.595,205 291.415,305	5.792
3	346.595,205 291.415,305	4	346.597,969 291.415,243	2.765
4	346.597,969 291.415,243	5	346.597,983 291.415,243	0.014
5	346.597,983 291.415,243	6	346.677,541 292.435,813	1023.666

Punct început	X / Y	Punct sfârșit	X / Y	Lungime segment (** (m)
6	346.677,541 292.435,813	7	346.674,754 292.435,758	2.788
7	346.674,754 292.435,758	8	346.671,259 292.435,69	3.496
8	346.671,259 292.435,69	1	346.668,966 292.435,926	2.305

** Lungimile segmentelor sunt determinate în planul de proiecție Stereo 70 și sunt rotunjite la 1 milimetru.

*** Distanța dintre puncte este formată din segmente cumulate ce sunt mai mici decât valoarea 1 milimetru.

**DATE DESPRE IMOBILUL NR. 9231**

Oficiul de Cadastru și Publicitate Imobiliară DOLJ
Biroul de Cadastru și Publicitate Imobiliară Craiova

A. Partea I. Descrierea imobilului

TEREN Extravilan

Adresa: Jud. Dolj, T 102, P 31, 31/1

Nr. Crt	Nr cadastral Nr. topografic	Suprafața* (mp)	Observații / Referințe
A1	31661	Din acte: 20.000 Masurata: 19.520	Sector cadastral:22 Teren neimprejmuit;

B. Partea II. Proprietari și acte

Inscrieri privitoare la dreptul de proprietate și alte drepturi reale		Referințe
7867 / 30/01/2013		
Hotarare Judecatoreasca nr. Sentinta Civila nr.882, din 14/04/2009 emis de Judecatoria Calafat;		
B1	Intabulare, drept de PROPRIETATE, dobandit prin Hotarare Judecatoreasca, cota actuala 1/1, cota initiala 1/1 1) RADU MARIN	A1

C. Partea III. SARCINI .


Inscrieri privind dezmembramintele dreptului de proprietate, drepturi reale de garanție și sarcini	Referințe
NU SUNT	

Anexa Nr. 1 La Partea I

Teren

Nr cadastral	Suprafața (mp)*	Observații / Referințe
31661	Din acte: 20.000 Masurata: 19.520	

* Suprafața este determinată în planul de proiecție Stereo 70.



Date referitoare la teren

Crt	Categorie folosință	Intravilan	Suprafața (mp)	Tarla	Parcelă	Nr. topo	Observații / Referințe
1	arabil	NU	9.955	102,102	31,31/1	-	
2	arabil	NU	9.565	102,102	31,31/1	-	

Lungime Segmente

1) Valorile lungimilor segmentelor sunt obținute din proiecție în plan.

Punct început	X / Y	Punct sfârșit	X / Y	Lungime segment (** (m)
1	346.650,076 292.438,72	2	346.570,34 291.415,863	1025.96
2	346.570,34 291.415,863	3	346.582,249 291.415,596	11.912
3	346.582,249 291.415,596	4	346.586,576 291.415,499	4.328
4	346.586,576 291.415,499	5	346.589,399 291.415,436	2.824

Punct început	X / Y	Punct sfârșit	X / Y	Lungime segment (** (m)
5	346.589,399 291.415,436	6	346.589,414 291.415,435	0.015
6	346.589,414 291.415,435	7	346.668,966 292.435,926	1023.587
7	346.668,966 292.435,926	8	346.666,146 292.436,216	2.835
8	346.666,146 292.436,216	9	346.663,896 292.436,447	2.262
9	346.663,896 292.436,447	1	346.650,076 292.438,72	14.006

** Lungimile segmentelor sunt determinate în planul de proiecție Stereo 70 și sunt rotunjite la 1 milimetru.

*** Distanța dintre puncte este formată din segmente cumulate ce sunt mai mici decât valoarea 1 milimetru.

**DATE DESPRE IMOBILUL NR. 9232**

Oficiul de Cadastru și Publicitate Imobiliară DOLJ
Biroul de Cadastru și Publicitate Imobiliară Craiova

A. Partea I. Descrierea imobilului

TEREN Extravilan

Adresa: Jud. Dolj, T 102, P 32

Nr. Crt	Nr cadastral Nr. topografic	Suprafața* (mp)	Observații / Referințe
A1	35035	3.294	Sector cadastral:22 Teren neimprejmit;

B. Partea II. Proprietari și acte

Inscrieri privitoare la dreptul de proprietate și alte drepturi reale		Referințe
68234 / 05/05/2017		
Hotarare Judecatoreasca nr. SENTINTA CIVILA NR.2513, din 14/12/2012 emis de JUDECATORIA CALAFAT in Dosar nr. 3915/201/2012;		
B1	Intabulare, drept de PROPRIETATE, dobandit prin Hotarare Judecatoreasca, cota actuala 1/1, cota initiala 1/1 1) SC EAST WAY SPEDITION SRL, CIF:13176107	A1
148987 / 27/07/2020		
Act Notarial nr. contract de ipoteca aut.nr. 659, din 16/07/2020 emis de Marincas Eugen;		
B2	Se noteaza interdictiile de instrainare, grevare, inchiriere, dezmembrare, comasare, restructurare, amenajare, construire, demolare 1) LIBRA INTERNET BANK S.A., CIF:8119644	A1

C. Partea III. SARCINI


Inscrieri privind dezmembramintele dreptului de proprietate, drepturi reale de garanție și sarcini		Referințe
148987 / 27/07/2020		
Act Notarial nr. contract de ipoteca aut.nr. 659, din 16/07/2020 emis de Marincas Eugen;		
C1	Intabulare, drept de IPOTECA, Valoare:8000000 RON, si celelalte obligatii de plata aferente creditului 1) LIBRA INTERNET BANK S.A., CIF:8119644	A1

Anexa Nr. 1 La Partea I

Teren

Nr cadastral	Suprafața (mp)*	Observații / Referințe
35035	3.294	

* Suprafața este determinată în planul de proiecție Stereo 70.



Date referitoare la teren

Crt	Categorie folosință	Intravilan	Suprafața (mp)	Tarla	Parcelă	Nr. topo	Observații / Referințe
1	arabil	NU	3.294	102	32	-	

Lungime Segmente

1) Valorile lungimilor segmentelor sunt obținute din proiecție în plan.

Punct început	X / Y	Punct sfârșit	X / Y	Lungime segment (** (m)
1	346.646,897 292.439,243	2	346.567,126 291.415,936	1026.412
2	346.567,126 291.415,936	3	346.567,508 291.415,927	0.382
3	346.567,508 291.415,927	4	346.570,325 291.415,864	2.818
4	346.570,325 291.415,864	5	346.570,34 291.415,863	0.015
5	346.570,34 291.415,863	6	346.650,076 292.438,72	1025.96

Punct început	X / Y	Punct sfârșit	X / Y	Lungime segment (** (m)
6	346.650,076 292.438,72	7	346.647,276 292.439,181	2.838
7	346.647,276 292.439,181	1	346.646,897 292.439,243	0.384

** Lungimile segmentelor sunt determinate în planul de proiecție Stereo 70 și sunt rotunjite la 1 milimetru.

*** Distanța dintre puncte este formată din segmente cumulate ce sunt mai mici decât valoarea 1 milimetru.

**DATE DESPRE IMOBILUL NR. 9233**

Oficiul de Cadastru și Publicitate Imobiliară DOLJ
Biroul de Cadastru și Publicitate Imobiliară Craiova

A. Partea I. Descrierea imobilului

TEREN Extravilan

Adresa: Jud. Dolj, T 102, P 33

Nr. Crt	Nr cadastral Nr. topografic	Suprafața* (mp)	Observații / Referințe
A1		Din acte: 4.400 Masurata: 4.270	Sector cadastral:22 Teren neimprejmuit; Imobilul a fost diminuat cu un procent de 2,94%

B. Partea II. Proprietari și acte

Inscrieri privitoare la dreptul de proprietate și alte drepturi reale		Referințe
/		
Act Administrativ nr. TDP 1653-2188, din 15/02/1995 emis de CJSDPAT DOLJ;		
B1	Intabulare, drept de PROPRIETATE, dobandit prin Reconstituire, cota actuala 1/1, cota initiala 1/1 1) OTOTOC C. ECATERINA, LIPSA CNP	A1

C. Partea III. SARCINI .


Inscrieri privind dezmembramintele dreptului de proprietate, drepturi reale de garanție și sarcini	Referințe
NU SUNT	

Anexa Nr. 1 La Partea I

Teren

Nr cadastral	Suprafața (mp)*	Observații / Referințe
	Din acte: 4.400 Masurata: 4.270	Imobilul a fost diminuat cu un procent de 2,94%

* Suprafața este determinată în planul de proiecție Stereo 70.



Date referitoare la teren

Crt	Categorie folosință	Intra vilan	Suprafața (mp)	Tarla	Parcelă	Nr. topo	Observații / Referințe
1	arabil	NU	4.270	102	33	-	

Lungime Segmente

1) Valorile lungimilor segmentelor sunt obținute din proiecție în plan.

Punct început	X / Y	Punct sfârșit	X / Y	Lungime segment (** (m)
1	346.642,778 292.439,92	2	346.562,961 291.416,029	1026.997
2	346.562,961 291.416,029	3	346.564,296 291.415,999	1.335
3	346.564,296 291.415,999	4	346.567,111 291.415,936	2.816
4	346.567,111 291.415,936	5	346.567,126 291.415,936	0.015
5	346.567,126 291.415,936	6	346.646,897 292.439,243	1026.412

Punct început	X / Y	Punct sfârșit	X / Y	Lungime segment (** (m)
6	346.646,897 292.439,243	7	346.644,098 292.439,703	2.837
7	346.644,098 292.439,703	1	346.642,778 292.439,92	1.338

** Lungimile segmentelor sunt determinate în planul de proiecție Stereo 70 și sunt rotunjite la 1 milimetru.

*** Distanța dintre puncte este formată din segmente cumulate ce sunt mai mici decât valoarea 1 milimetru.

**DATE DESPRE IMOBILUL NR. 9234**

Oficiul de Cadastru și Publicitate Imobiliară DOLJ
Biroul de Cadastru și Publicitate Imobiliară Craiova

A. Partea I. Descrierea imobilului

TEREN Extravilan

Adresa: Jud. Dolj, T 102, P 34

Nr. Crt	Nr cadastral Nr. topografic	Suprafața* (mp)	Observații / Referințe
A1	33528	Din acte: 7.000 Masurata: 6.831	Sector cadastral:22 Teren neimprejmut;

B. Partea II. Proprietari și acte

Inscrieri privitoare la dreptul de proprietate și alte drepturi reale		Referințe
77767 / 03/07/2015		
Hotarare Judecatoreasca nr. Sentinta civila nr. 1484, din 20/09/2011 emis de Judecatoria Calafat;		
B1	Intabulare, drept de PROPRIETATE, dobandit prin Hotarare Judecatoreasca, cota actuala 1/1, cota initiala 1/1 1) RADU MARIN	A1

C. Partea III. SARCINI .


Inscrieri privind dezmembramintele dreptului de proprietate, drepturi reale de garanție și sarcini	Referințe
NU SUNT	

Anexa Nr. 1 La Partea I

Teren

Nr cadastral	Suprafața (mp)*	Observații / Referințe
33528	Din acte: 7.000 Masurata: 6.831	

* Suprafața este determinată în planul de proiecție Stereo 70.



Date referitoare la teren

Crt	Categorie folosință	Intra vilan	Suprafața (mp)	Tarla	Parcelă	Nr. topo	Observații / Referințe
1	arabil	NU	6.831	102	34	-	

Lungime Segmente

1) Valorile lungimilor segmentelor sunt obținute din proiecție în plan.

Punct început	X / Y	Punct sfârșit	X / Y	Lungime segment (** (m)
1	346.636,193 292.441,003	2	346.556,304 291.416,178	1027.934
2	346.556,304 291.416,178	3	346.560,103 291.416,093	3.8
3	346.560,103 291.416,093	4	346.562,945 291.416,029	2.843
4	346.562,945 291.416,029	5	346.562,961 291.416,029	0.016
5	346.562,961 291.416,029	6	346.642,778 292.439,92	1026.997

Punct început	X / Y	Punct sfârșit	X / Y	Lungime segment (** (m)
6	346.642,778 292.439,92	7	346.639,951 292.440,385	2.865
7	346.639,951 292.440,385	1	346.636,193 292.441,003	3.808

** Lungimile segmentelor sunt determinate în planul de proiecție Stereo 70 și sunt rotunjite la 1 milimetru.

*** Distanța dintre puncte este formată din segmente cumulate ce sunt mai mici decât valoarea 1 milimetru.

**DATE DESPRE IMOBILUL NR. 9235**

Oficiul de Cadastru și Publicitate Imobiliară DOLJ
Biroul de Cadastru și Publicitate Imobiliară Craiova

A. Partea I. Descrierea imobilului

TEREN Extravilan

Adresa: Jud. Dolj, T 102, P 35

Nr. Crt	Nr cadastral Nr. topografic	Suprafața* (mp)	Observații / Referințe
A1	31820	Din acte: 11.246 Masurata: 10.976	Sector cadastral:22 Teren neimprejmuit;

B. Partea II. Proprietari și acte

Inscrieri privitoare la dreptul de proprietate și alte drepturi reale	Referințe
13437 / 14/02/2013	
Hotarare Judecatoreasca nr. Sentinta Civila nr.570, din 03/04/2009 emis de Judecatoria Calafat dosar nr 563/201/2007;	
B1	Intabulare, drept de PROPRIETATE, dobandit prin Hotarare Judecatoreasca, cota actuala 1/1, cota initiala 1/1 1) RADU MARIN

C. Partea III. SARCINI .

Inscrieri privind dezmembramintele dreptului de proprietate, drepturi reale de garanție și sarcini	Referințe
NU SUNT	

Anexa Nr. 1 La Partea I

Teren

Nr cadastral	Suprafața (mp)*	Observații / Referințe
31820	Din acte: 11.246 Masurata: 10.976	

* Suprafața este determinată în planul de proiecție Stereo 70.



Date referitoare la teren

Crt	Categorie folosință	Intravilan	Suprafața (mp)	Tarla	Parcelă	Nr. topo	Observații / Referințe
1	arabil	NU	10.976	102	35	-	

Lungime Segmente

1) Valorile lungimilor segmentelor sunt obținute din proiecție în plan.

Punct început	X / Y	Punct sfârșit	X / Y	Lungime segment (** (m)
1	346.625,606 292.442,479	2	346.545,62 291.416,418	1029.174
2	346.545,62 291.416,418	3	346.553,284 291.416,246	7.666
3	346.553,284 291.416,246	4	346.556,288 291.416,179	3.005
4	346.556,288 291.416,179	5	346.556,304 291.416,178	0.016

Punct început	X / Y	Punct sfârșit	X / Y	Lungime segment (** (m)
5	346.556,304 291.416,178	6	346.636,193 292.441,003	1027.934
6	346.636,193 292.441,003	7	346.633,207 292.441,495	3.026
7	346.633,207 292.441,495	8	346.628,11 292.442,333	5.165
8	346.628,11 292.442,333	1	346.625,606 292.442,479	2.508

** Lungimile segmentelor sunt determinate în planul de proiecție Stereo 70 și sunt rotunjite la 1 milimetru.

*** Distanța dintre puncte este formată din segmente cumulate ce sunt mai mici decât valoarea 1 milimetru.

**DATE DESPRE IMOBILUL NR. 9236**

Oficiul de Cadastru și Publicitate Imobiliară DOLJ
Biroul de Cadastru și Publicitate Imobiliară Craiova

A. Partea I. Descrierea imobilului

TEREN Extravilan

Adresa: Jud. Dolj, T 102, P 36

Nr. Crt	Nr cadastral Nr. topografic	Suprafața* (mp)	Observații / Referințe
A1	31644	Din acte: 7.706 Masurata: 7.521	Sector cadastral:22 Teren neimprejmut;

B. Partea II. Proprietari și acte

Inscrieri privitoare la dreptul de proprietate și alte drepturi reale		Referințe
7865 / 30/01/2013		
Hotarare Judecatoreasca nr. Sentinta Civila nr.206, din 21/02/2011 emis de Jud Calafat;		
B1	Intabulare, drept de PROPRIETATE, dobandit prin Hotarare Judecatoreasca, cota actuala 1/1, cota initiala 1/1 1) RADU MARIN	A1

C. Partea III. SARCINI .


Inscrieri privind dezmembramintele dreptului de proprietate, drepturi reale de garanție și sarcini	Referințe
NU SUNT	

Anexa Nr. 1 La Partea I

Teren

Nr cadastral	Suprafața (mp)*	Observații / Referințe
31644	Din acte: 7.706 Masurata: 7.521	

* Suprafața este determinată în planul de proiecție Stereo 70.



Date referitoare la teren

Crt	Categorie folosință	Intra vilan	Suprafața (mp)	Tarla	Parcelă	Nr. topo	Observații / Referințe
1	arabil	NU	7.521	102	36	-	

Lungime Segmente

1) Valorile lungimilor segmentelor sunt obținute din proiecție în plan.

Punct început	X / Y	Punct sfârșit	X / Y	Lungime segment (** (m)
1	346.618,31 292.442,904	2	346.538,304 291.416,582	1029.436
2	346.538,304 291.416,582	3	346.542,34 291.416,492	4.037
3	346.542,34 291.416,492	4	346.545,604 291.416,419	3.265
4	346.545,604 291.416,419	5	346.545,62 291.416,418	0.016
5	346.545,62 291.416,418	6	346.625,606 292.442,479	1029.174

Punct început	X / Y	Punct sfârșit	X / Y	Lungime segment (** (m)
6	346.625,606 292.442,479	7	346.622,336 292.442,669	3.276
7	346.622,336 292.442,669	1	346.618,31 292.442,904	4.033

** Lungimile segmentelor sunt determinate în planul de proiecție Stereo 70 și sunt rotunjite la 1 milimetru.

*** Distanța dintre puncte este formată din segmente cumulate ce sunt mai mici decât valoarea 1 milimetru.

**DATE DESPRE IMOBILUL NR. 9237**

Oficiul de Cadastru și Publicitate Imobiliară DOLJ
Biroul de Cadastru și Publicitate Imobiliară Craiova

A. Partea I. Descrierea imobilului

TEREN Extravilan

Adresa: Jud. Dolj, T 102, P 37

Nr. Crt	Nr cadastral Nr. topografic	Suprafața* (mp)	Observații / Referințe
A1		Din acte: 13.332 Masurata: 12.941	Sector cadastral:22 Teren neimprejmuit; Imobilul a fost diminuat cu un procent de 2,94%

B. Partea II. Proprietari și acte

Inscrieri privitoare la dreptul de proprietate și alte drepturi reale		Referințe
/		
Act Administrativ nr. TDP 1854-9682, din 16/02/1995 emis de CJSDPAT DOLJ;		
B1	Intabulare, drept de PROPRIETATE, dobandit prin Reconstituire, cota actuala 1/1, cota initiala 1/1 1) SPÎNU ȘT. SEVASTIȚA, LIPSA CNP	A1

C. Partea III. SARCINI .

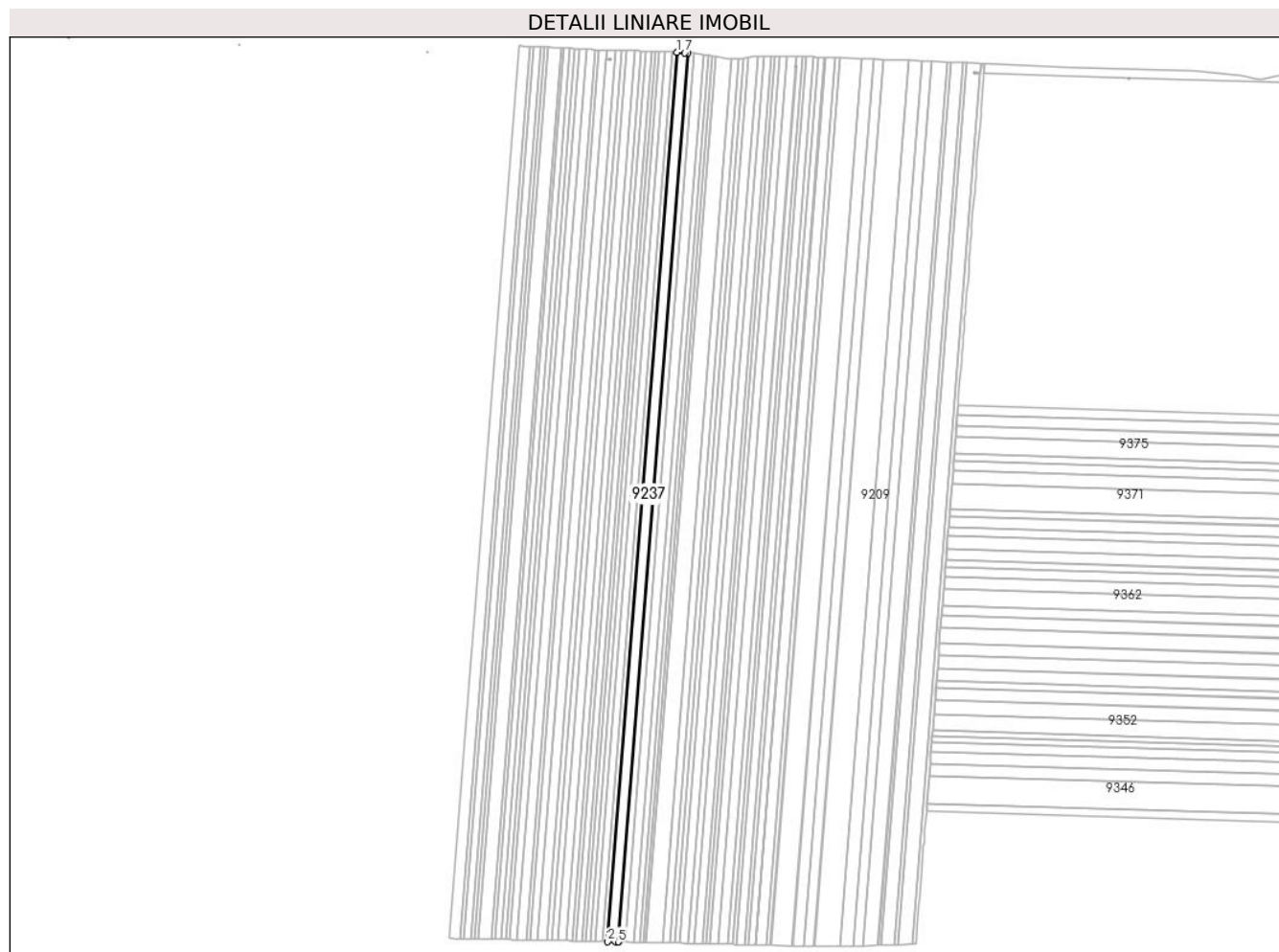
Inscrieri privind dezmembramintele dreptului de proprietate, drepturi reale de garanție și sarcini	Referințe
NU SUNT	

Anexa Nr. 1 La Partea I

Teren

Nr cadastral	Suprafața (mp)*	Observații / Referințe
	Din acte: 13.332 Masurata: 12.941	Imobilul a fost diminuat cu un procent de 2,94%

* Suprafața este determinată în planul de proiecție Stereo 70.



Date referitoare la teren

Crt	Categorie folosință	Intra vilan	Suprafața (mp)	Tarla	Parcelă	Nr. topo	Observații / Referințe
1	arabil	NU	12.941	102	37	-	

Lungime Segmente

1) Valorile lungimilor segmentelor sunt obținute din proiecție în plan.

Punct început	X / Y	Punct sfârșit	X / Y	Lungime segment (** (m)
1	346.605,761 292.443,636	2	346.525,72 291.416,865	1029.886
2	346.525,72 291.416,865	3	346.534,845 291.416,66	9.127
3	346.534,845 291.416,66	4	346.538,288 291.416,583	3.444
4	346.538,288 291.416,583	5	346.538,304 291.416,582	0.016

Punct început	X / Y	Punct sfârșit	X / Y	Lungime segment (** (m)
5	346.538,304 291.416,582	6	346.618,31 292.442,904	1029.436
6	346.618,31 292.442,904	7	346.614,861 292.443,105	3.455
7	346.614,861 292.443,105	1	346.605,761 292.443,636	9.115

** Lungimile segmentelor sunt determinate în planul de proiecție Stereo 70 și sunt rotunjite la 1 milimetru.

*** Distanța dintre puncte este formată din segmente cumulate ce sunt mai mici decât valoarea 1 milimetru.

**DATE DESPRE IMOBILUL NR. 9238**

Oficiul de Cadastru și Publicitate Imobiliară DOLJ
Biroul de Cadastru și Publicitate Imobiliară Craiova

A. Partea I. Descrierea imobilului

TEREN Extravilan

Adresa: Jud. Dolj, T 102, P 38

Nr. Crt	Nr cadastral Nr. topografic	Suprafața* (mp)	Observații / Referințe
A1	33295	Din acte: 5.617 Masurata: 5.482	Sector cadastral:22 Teren neimprejmuit;

B. Partea II. Proprietari și acte

Inscrieri privitoare la dreptul de proprietate și alte drepturi reale		Referințe
36740 / 03/04/2015		
Hotarare Judecatoreasca nr. 780, din 06/04/2009 emis de Judecatoria Calafat;		
B1	Intabulare, drept de PROPRIETATE, dobandit prin Hotarare Judecatoreasca, cota actuala 1/1, cota initiala 1/1 1) RADU MARIN	A1

C. Partea III. SARCINI .

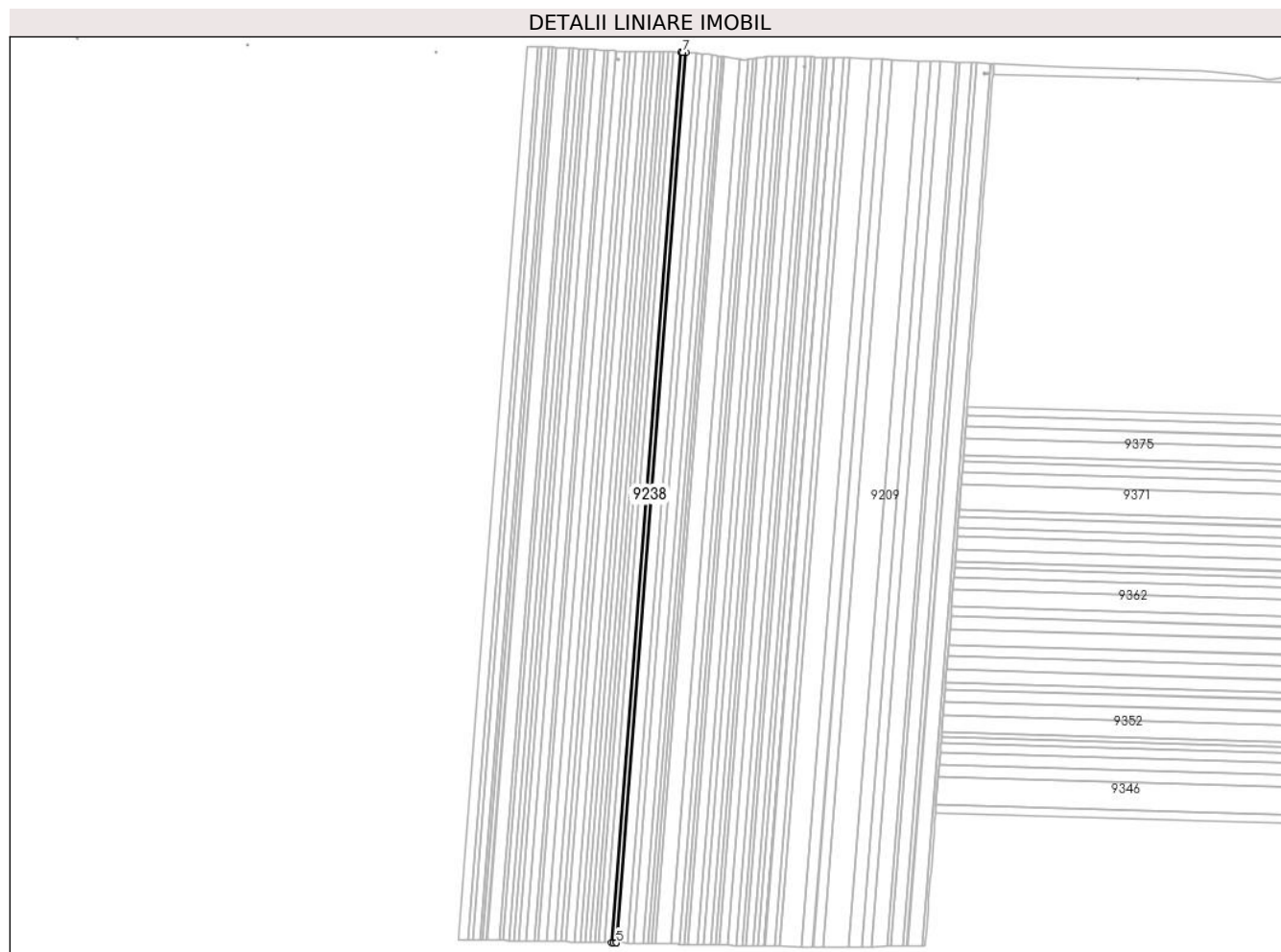
Inscrieri privind dezmembramintele dreptului de proprietate, drepturi reale de garanție și sarcini	Referințe
NU SUNT	

Anexa Nr. 1 La Partea I

Teren

Nr cadastral	Suprafața (mp)*	Observații / Referințe
33295	Din acte: 5.617 Masurata: 5.482	

* Suprafața este determinată în planul de proiecție Stereo 70.



Date referitoare la teren

Crt	Categorie folosință	Intra vilan	Suprafața (mp)	Tarla	Parcelă	Nr. topo	Observații / Referințe
1	arabil	NU	5.482	102	38	-	

Lungime Segmente

1) Valorile lungimilor segmentelor sunt obținute din proiecție în plan.

Punct început	X / Y	Punct sfârșit	X / Y	Lungime segment (** (m)
1	346.600,447 292.443,946	2	346.520,39 291.416,985	1030.077
2	346.520,39 291.416,985	3	346.522,174 291.416,945	1.784
3	346.522,174 291.416,945	4	346.525,703 291.416,866	3.53
4	346.525,703 291.416,866	5	346.525,72 291.416,865	0.017
5	346.525,72 291.416,865	6	346.605,761 292.443,636	1029.886

Punct început	X / Y	Punct sfârșit	X / Y	Lungime segment (** (m)
6	346.605,761 292.443,636	7	346.602,226 292.443,842	3.541
7	346.602,226 292.443,842	1	346.600,447 292.443,946	1.782

** Lungimile segmentelor sunt determinate în planul de proiecție Stereo 70 și sunt rotunjite la 1 milimetru.

*** Distanța dintre puncte este formată din segmente cumulate ce sunt mai mici decât valoarea 1 milimetru.

**DATE DESPRE IMOBILUL NR. 9239**

Oficiul de Cadastru și Publicitate Imobiliară DOLJ
Biroul de Cadastru și Publicitate Imobiliară Craiova

A. Partea I. Descrierea imobilului

TEREN Extravilan

Adresa: Jud. Dolj, T 102, P 39

Nr. Crt	Nr cadastral Nr. topografic	Suprafața* (mp)	Observații / Referințe
A1		Din acte: 8.920 Masurata: 8.658	Sector cadastral:22 Teren neimprejmuit; Imobilul a fost diminuat cu un procent de 2,94%

B. Partea II. Proprietari și acte

Inscrieri privitoare la dreptul de proprietate și alte drepturi reale		Referințe
/		
Act Administrativ nr. TDP 1853-9682, din 16/02/1995 emis de CJSDPAT DOLJ;		
B1	Intabulare, drept de PROPRIETATE, dobandit prin Reconstituire, cota actuala 1/1, cota initiala 1/1 1) SPÎNU E. ELENA, LIPSA CNP	A1

C. Partea III. SARCINI .

Inscrieri privind dezmembramintele dreptului de proprietate, drepturi reale de garanție și sarcini	Referințe
NU SUNT	


Anexa Nr. 1 La Partea I

Teren

Nr cadastral	Suprafața (mp)*	Observații / Referințe
	Din acte: 8.920 Masurata: 8.658	Imobilul a fost diminuat cu un procent de 2,94%

* Suprafața este determinată în planul de proiecție Stereo 70.

DETALII LINIARE IMOBIL



Date referitoare la teren

Crt	Categorie folosință	Intra vilan	Suprafața (mp)	Tarla	Parcelă	Nr. topo	Observații / Referințe
1	arabil	NU	8.658	102	39	-	

Lungime Segmente

1) Valorile lungimilor segmentelor sunt obținute din proiecție în plan.

Punct început	X / Y	Punct sfârșit	X / Y	Lungime segment (** (m)
1	346.592,055 292.444,435	2	346.511,976 291.417,173	1030.379
2	346.511,976 291.417,173	3	346.516,715 291.417,067	4.74
3	346.516,715 291.417,067	4	346.520,374 291.416,985	3.66
4	346.520,374 291.416,985	5	346.520,39 291.416,985	0.016
5	346.520,39 291.416,985	6	346.600,447 292.443,946	1030.077

Punct început	X / Y	Punct sfârșit	X / Y	Lungime segment (** (m)
6	346.600,447 292.443,946	7	346.596,781 292.444,159	3.672
7	346.596,781 292.444,159	1	346.592,055 292.444,435	4.734

** Lungimile segmentelor sunt determinate în planul de proiecție Stereo 70 și sunt rotunjite la 1 milimetru.

*** Distanța dintre puncte este formată din segmente cumulate ce sunt mai mici decât valoarea 1 milimetru.

**DATE DESPRE IMOBILUL NR. 9240**

Oficiul de Cadastru și Publicitate Imobiliară DOLJ
Biroul de Cadastru și Publicitate Imobiliară Craiova

A. Partea I. Descrierea imobilului

TEREN Extravilan

Adresa: Jud. Dolj, T 102, P 40

Nr. Crt	Nr cadastral Nr. topografic	Suprafața* (mp)	Observații / Referințe
A1	31993	Din acte: 7.000 Masurata: 6.832	Sector cadastral:22 Teren neimprejmut;

B. Partea II. Proprietari și acte

Inscrieri privitoare la dreptul de proprietate și alte drepturi reale	Referințe
17600 / 27/02/2013	
Hotarare Judecatoreasca nr. Sentinta Civila nr. 683, din 07/05/2011 emis de Judecatoria Calafat (Dosar nr. 102/201/2012);	
B1	Intabulare, drept de PROPRIETATE, dobandit prin Hotarare Judecatoreasca, cota actuala 1/1, cota initiala 1/1 1) RADU MARIN
	A1

C. Partea III. SARCINI .

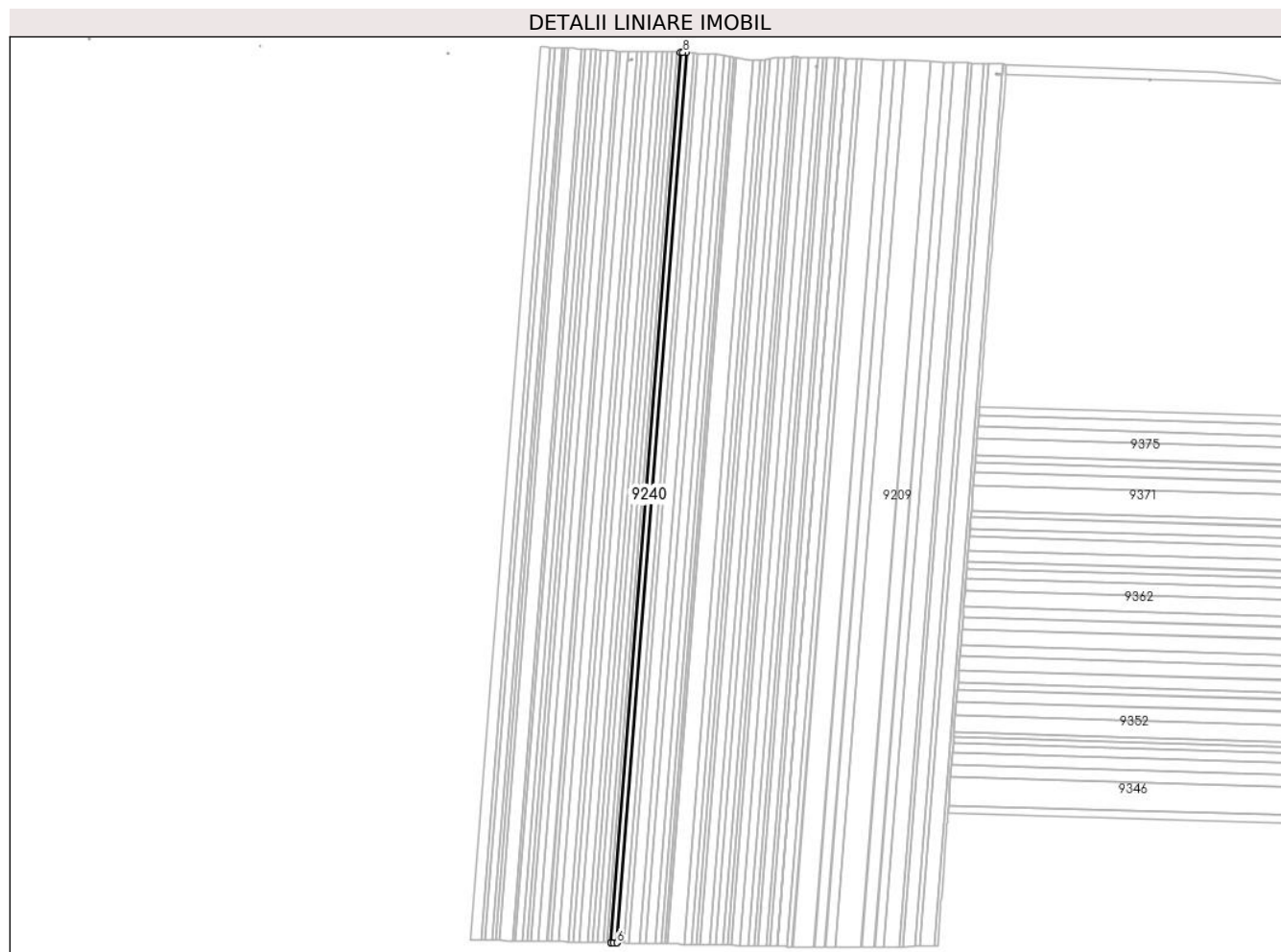
Inscrieri privind dezmembramintele dreptului de proprietate, drepturi reale de garanție și sarcini	Referințe
NU SUNT	

Anexa Nr. 1 La Partea I

Teren

Nr cadastral	Suprafața (mp)*	Observații / Referințe
31993	Din acte: 7.000 Masurata: 6.832	

* Suprafața este determinată în planul de proiecție Stereo 70.



Date referitoare la teren

Crt	Categorie folosință	Intra vilan	Suprafața (mp)	Tarla	Parcelă	Nr. topo	Observații / Referințe
1	arabil	NU	6.832	102	40	-	

Lungime Segmente

1) Valorile lungimilor segmentelor sunt obținute din proiecție în plan.

Punct început	X / Y	Punct sfârșit	X / Y	Lungime segment (** (m)
1	346.585,435 292.444,821	2	346.505,337 291.417,323	1030.615
2	346.505,337 291.417,323	3	346.505,412 291.417,321	0.075
3	346.505,412 291.417,321	4	346.508,242 291.417,257	2.831
4	346.508,242 291.417,257	5	346.511,959 291.417,174	3.718
5	346.511,959 291.417,174	6	346.511,976 291.417,173	0.017

Punct început	X / Y	Punct sfârșit	X / Y	Lungime segment (** (m)
6	346.511,976 291.417,173	7	346.592,055 292.444,435	1030.379
7	346.592,055 292.444,435	8	346.588,332 292.444,652	3.729
8	346.588,332 292.444,652	1	346.585,435 292.444,821	2.902

** Lungimile segmentelor sunt determinate în planul de proiecție Stereo 70 și sunt rotunjite la 1 milimetru.

*** Distanța dintre puncte este formată din segmente cumulate ce sunt mai mici decât valoarea 1 milimetru.

**DATE DESPRE IMOBILUL NR. 9241**

Oficiul de Cadastru și Publicitate Imobiliară DOLJ
Biroul de Cadastru și Publicitate Imobiliară Craiova

A. Partea I. Descrierea imobilului

TEREN Extravilan

Adresa: Jud. Dolj, T 102, P 41

Nr. Crt	Nr cadastral Nr. topografic	Suprafața* (mp)	Observații / Referințe
A1		Din acte: 4.726 Masurata: 4.587	Sector cadastral:22 Teren neimprejmuit; Imobilul a fost diminuat cu un procent de 2,94%

B. Partea II. Proprietari și acte

Inscrieri privitoare la dreptul de proprietate și alte drepturi reale		Referințe
/		
Act Administrativ nr. TDP 905-58987, din 11/03/1994 emis de CJSDPAT DOLJ;		
B1	Intabulare, drept de PROPRIETATE, dobandit prin Reconstituire, cota actuala 1/1, cota initiala 1/1 1) VASILE P. EUGEN, LIPSA CNP	A1

C. Partea III. SARCINI .


Inscrieri privind dezmembramintele dreptului de proprietate, drepturi reale de garanție și sarcini	Referințe
NU SUNT	

Anexa Nr. 1 La Partea I

Teren

Nr cadastral	Suprafața (mp)*	Observații / Referințe
	Din acte: 4.726 Masurata: 4.587	Imobilul a fost diminuat cu un procent de 2,94%

* Suprafața este determinată în planul de proiecție Stereo 70.



Date referitoare la teren

Crt	Categorie folosință	Intra vilan	Suprafața (mp)	Tarla	Parcelă	Nr. topo	Observații / Referințe
1	arabil	NU	4.587	102	41	-	

Lungime Segmente

1) Valorile lungimilor segmentelor sunt obținute din proiecție în plan.

Punct început	X / Y	Punct sfârșit	X / Y	Lungime segment (** (m)
1	346.580,991 292.445,08	2	346.500,88 291.417,412	1030.786
2	346.500,88 291.417,412	3	346.501,44 291.417,401	0.56
3	346.501,44 291.417,401	4	346.505,32 291.417,323	3.881
4	346.505,32 291.417,323	5	346.505,337 291.417,323	0.017
5	346.505,337 291.417,323	6	346.585,435 292.444,821	1030.615

Punct început	X / Y	Punct sfârșit	X / Y	Lungime segment (** (m)
6	346.585,435 292.444,821	7	346.581,55 292.445,047	3.892
7	346.581,55 292.445,047	1	346.580,991 292.445,08	0.56

** Lungimile segmentelor sunt determinate în planul de proiecție Stereo 70 și sunt rotunjite la 1 milimetru.

*** Distanța dintre puncte este formată din segmente cumulate ce sunt mai mici decât valoarea 1 milimetru.

**DATE DESPRE IMOBILUL NR. 9242**

Oficiul de Cadastru și Publicitate Imobiliară DOLJ
Biroul de Cadastru și Publicitate Imobiliară Craiova

A. Partea I. Descrierea imobilului

TEREN Extravilan

Adresa: Jud. Dolj, T 102, P 42

Nr. Crt	Nr cadastral Nr. topografic	Suprafața* (mp)	Observații / Referințe
A1	33194	Din acte: 5.000 Masurata: 4.879	Sector cadastral:22 Teren neimprejmuat;

B. Partea II. Proprietari și acte

Inscrieri privitoare la dreptul de proprietate și alte drepturi reale		Referințe
21328 / 27/02/2015		
Hotarare Judecatoreasca nr. sentinta civila 1379, din 11/06/2014 emis de JUDECATORIA CALAFAT;		
B1	Intabulare, drept de PROPRIETATE, dobandit prin Hotarare Judecatoreasca, cota actuala 1/1, cota initiala 1/1 1) RADU MARIN	A1

C. Partea III. SARCINI .


Inscrieri privind dezmembramintele dreptului de proprietate, drepturi reale de garanție și sarcini	Referințe
NU SUNT	

Anexa Nr. 1 La Partea I

Teren

Nr cadastral	Suprafața (mp)*	Observații / Referințe
33194	Din acte: 5.000 Masurata: 4.879	

* Suprafața este determinată în planul de proiecție Stereo 70.



Date referitoare la teren

Crt	Categorie folosință	Intra vilan	Suprafața (mp)	Tarla	Parcelă	Nr. topo	Observații / Referințe
1	arabil	NU	4.879	102	42	-	

Lungime Segmente

1) Valorile lungimilor segmentelor sunt obținute din proiecție în plan.

Punct început	X / Y	Punct sfârșit	X / Y	Lungime segment (** (m)
1	346.576,249 292.445,148	2	346.496,14 291.417,508	1030.758
2	346.496,14 291.417,508	3	346.496,952 291.417,492	0.812
3	346.496,952 291.417,492	4	346.500,863 291.417,413	3.912
4	346.500,863 291.417,413	5	346.500,88 291.417,412	0.017
5	346.500,88 291.417,412	6	346.580,991 292.445,08	1030.786

Punct început	X / Y	Punct sfârșit	X / Y	Lungime segment (** (m)
6	346.580,991 292.445,08	7	346.580,368 292.445,116	0.624
7	346.580,368 292.445,116	8	346.577,063 292.445,142	3.305
8	346.577,063 292.445,142	1	346.576,249 292.445,148	0.814

** Lungimile segmentelor sunt determinate în planul de proiecție Stereo 70 și sunt rotunjite la 1 milimetru.

*** Distanța dintre puncte este formată din segmente cumulate ce sunt mai mici decât valoarea 1 milimetru.

**DATE DESPRE IMOBILUL NR. 9243**

Oficiul de Cadastru și Publicitate Imobiliară DOLJ
 Biroul de Cadastru și Publicitate Imobiliară Craiova

A. Partea I. Descrierea imobilului

TEREN Extravilan

Adresa: Jud. Dolj, T 102, P 43

Nr. Crt	Nr cadastral Nr. topografic	Suprafața* (mp)	Observații / Referințe
A1		Din acte: 6.948 Masurata: 6.744	Sector cadastral:22 Teren neimprejmuit; Imobilul a fost diminuat cu un procent de 2,94%

B. Partea II. Proprietari și acte

Inscrieri privitoare la dreptul de proprietate și alte drepturi reale		Referințe
/		
Act Administrativ nr. TDP 2546-45298, din 13/01/1997 emis de CJSDPAT DOLJ;		
B1	Intabulare, drept de PROPRIETATE, dobandit prin Reconstituire, cota actuala 1/1, cota initiala 1/1 1) IOVAN C. GHEORGHE, LIPSA CNP	A1

C. Partea III. SARCINI .

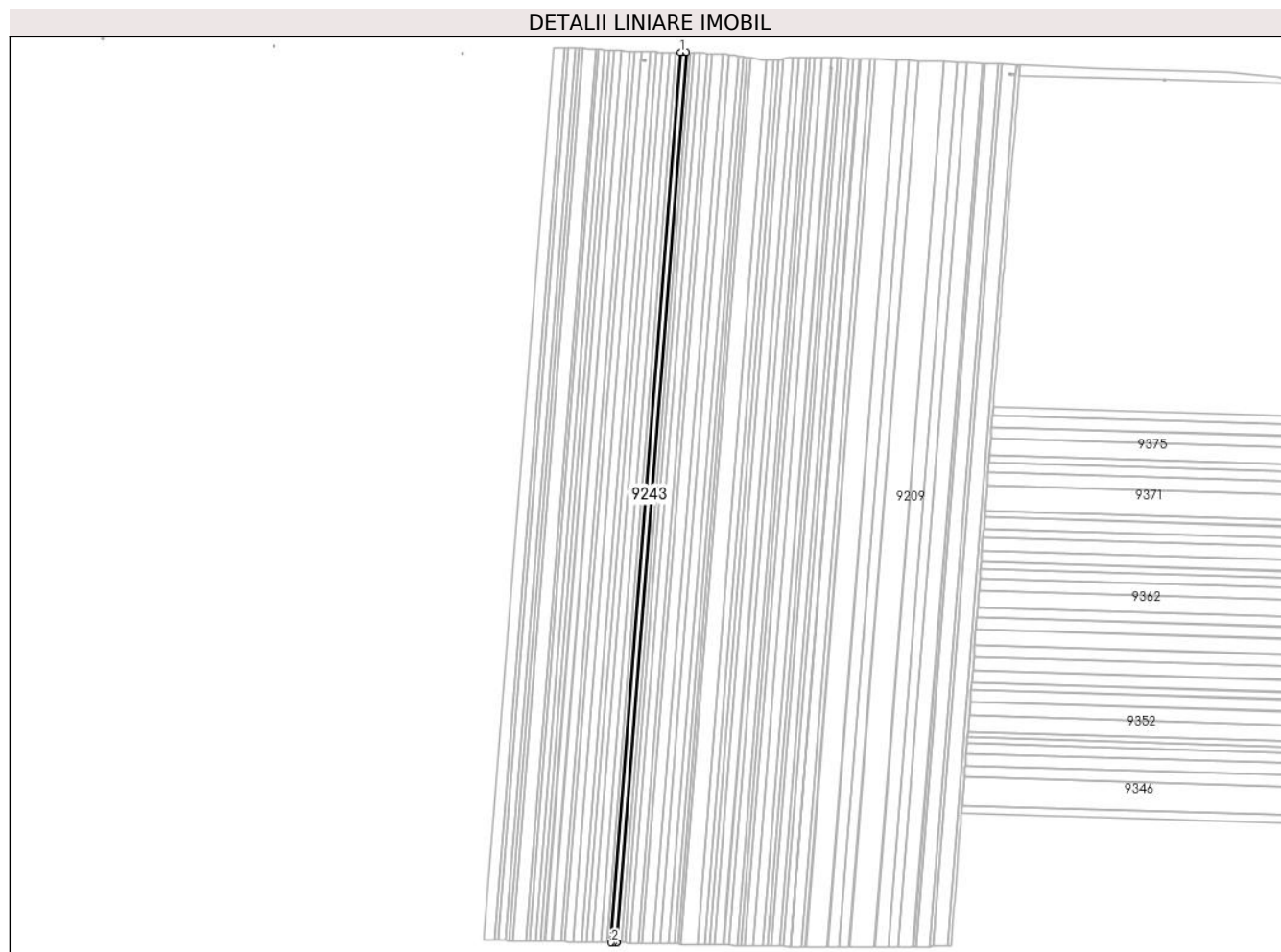
Inscrieri privind dezmembramintele dreptului de proprietate, drepturi reale de garanție și sarcini	Referințe
NU SUNT	

Anexa Nr. 1 La Partea I

Teren

Nr cadastral	Suprafața (mp)*	Observații / Referințe
	Din acte: 6.948 Masurata: 6.744	Imobilul a fost diminuat cu un procent de 2,94%

* Suprafața este determinată în planul de proiecție Stereo 70.



Date referitoare la teren

Crt	Categorie folosință	Intra vilan	Suprafața (mp)	Tarla	Parcelă	Nr. topo	Observații / Referințe
1	arabil	NU	6.744	102	43	-	

Lungime Segmente

1) Valorile lungimilor segmentelor sunt obținute din proiecție în plan.

Punct început	X / Y	Punct sfârșit	X / Y	Lungime segment (** (m)
1	346.569,69 292.445,2	2	346.489,587 291.417,641	1030.676
2	346.489,587 291.417,641	3	346.492,094 291.417,59	2.508
3	346.492,094 291.417,59	4	346.496,123 291.417,509	4.03
4	346.496,123 291.417,509	5	346.496,14 291.417,508	0.017
5	346.496,14 291.417,508	6	346.576,249 292.445,148	1030.758

Punct început	X / Y	Punct sfârșit	X / Y	Lungime segment (** (m)
6	346.576,249 292.445,148	7	346.572,2 292.445,18	4.049
7	346.572,2 292.445,18	1	346.569,69 292.445,2	2.51

** Lungimile segmentelor sunt determinate în planul de proiecție Stereo 70 și sunt rotunjite la 1 milimetru.

*** Distanța dintre puncte este formată din segmente cumulate ce sunt mai mici decât valoarea 1 milimetru.

**DATE DESPRE IMOBILUL NR. 9244**

Oficiul de Cadastru și Publicitate Imobiliară DOLJ
 Biroul de Cadastru și Publicitate Imobiliară Craiova

A. Partea I. Descrierea imobilului

TEREN Extravilan

Adresa: Jud. Dolj, T 102, P 44

Nr. Crt	Nr cadastral Nr. topografic	Suprafața* (mp)	Observații / Referințe
A1		Din acte: 5.596 Masurata: 5.431	Sector cadastral:22 Teren neimprejmuit; Imobilul a fost diminuat cu un procent de 2,94%

B. Partea II. Proprietari și acte

Inscrieri privitoare la dreptul de proprietate și alte drepturi reale		Referințe
/		
Act Administrativ nr. TDP 1859-9682, din 14/02/1995 emis de CJSDPAT DOLJ;		
B1	Intabulare, drept de PROPRIETATE, dobandit prin Reconstituire, cota actuala 1/1, cota initiala 1/1 1) ȘTEFAN D. IOANA, LIPSA CNP	A1

C. Partea III. SARCINI .


Inscrieri privind dezmembramintele dreptului de proprietate, drepturi reale de garanție și sarcini	Referințe
NU SUNT	

Anexa Nr. 1 La Partea I

Teren

Nr cadastral	Suprafața (mp)*	Observații / Referințe
	Din acte: 5.596 Masurata: 5.431	Imobilul a fost diminuat cu un procent de 2,94%

* Suprafața este determinată în planul de proiecție Stereo 70.



Date referitoare la teren

Crt	Categorie folosință	Intra vilan	Suprafața (mp)	Tarla	Parcelă	Nr. topo	Observații / Referințe
1	arabil	NU	5.431	102	44	-	

Lungime Segmente

1) Valorile lungimilor segmentelor sunt obținute din proiecție în plan.

Punct început	X / Y	Punct sfârșit	X / Y	Lungime segment (** (m)
1	346.564,407 292.445,241	2	346.484,31 291.417,747	1030.611
2	346.484,31 291.417,747	3	346.485,496 291.417,723	1.186
3	346.485,496 291.417,723	4	346.489,57 291.417,641	4.075
4	346.489,57 291.417,641	5	346.489,587 291.417,641	0.017
5	346.489,587 291.417,641	6	346.569,69 292.445,2	1030.676

Punct început	X / Y	Punct sfârșit	X / Y	Lungime segment (** (m)
6	346.569,69 292.445,2	7	346.565,595 292.445,232	4.095
7	346.565,595 292.445,232	1	346.564,407 292.445,241	1.188

** Lungimile segmentelor sunt determinate în planul de proiecție Stereo 70 și sunt rotunjite la 1 milimetru.

*** Distanța dintre puncte este formată din segmente cumulate ce sunt mai mici decât valoarea 1 milimetru.

**DATE DESPRE IMOBILUL NR. 9245**

Oficiul de Cadastru și Publicitate Imobiliară DOLJ
Biroul de Cadastru și Publicitate Imobiliară Craiova

A. Partea I. Descrierea imobilului

TEREN Extravilan

Adresa: Jud. Dolj, T 102, P 45

Nr. Crt	Nr cadastral Nr. topografic	Suprafața* (mp)	Observații / Referințe
A1		Din acte: 7.000 Masurata: 6.794	Sector cadastral:22 Teren neimprejmuit; Imobilul a fost diminuat cu un procent de 2,94%

B. Partea II. Proprietari și acte

Inscrieri privitoare la dreptul de proprietate și alte drepturi reale		Referințe
/		
Act Administrativ nr. TDP 1656-2188, din 01/03/1995 emis de CJSDPAT DOLJ;		
B1	Intabulare, drept de PROPRIETATE, dobandit prin Reconstituire, cota actuala 1/1, cota initiala 1/1 1) CUTOVEANU I. ECATERINA, LIPSA CNP	A1

C. Partea III. SARCINI .

Inscrieri privind dezmembramintele dreptului de proprietate, drepturi reale de garanție și sarcini	Referințe
NU SUNT	

Anexa Nr. 1 La Partea I

Teren

Nr cadastral	Suprafața (mp)*	Observații / Referințe
	Din acte: 7.000 Masurata: 6.794	Imobilul a fost diminuat cu un procent de 2,94%

* Suprafața este determinată în planul de proiecție Stereo 70.



Date referitoare la teren

Crt	Categorie folosință	Intra vilan	Suprafața (mp)	Tarla	Parcelă	Nr. topo	Observații / Referințe
1	arabil	NU	6.794	102	45	-	

Lungime Segmente

1) Valorile lungimilor segmentelor sunt obținute din proiecție în plan.

Punct început	X / Y	Punct sfârșit	X / Y	Lungime segment (** (m)
1	346.557,799 292.445,293	2	346.477,707 291.417,88	1030.53
2	346.477,707 291.417,88	3	346.480,18 291.417,83	2.474
3	346.480,18 291.417,83	4	346.484,291 291.417,747	4.112
4	346.484,291 291.417,747	5	346.484,31 291.417,747	0.019
5	346.484,31 291.417,747	6	346.564,407 292.445,241	1030.611

Punct început	X / Y	Punct sfârșit	X / Y	Lungime segment (** (m)
6	346.564,407 292.445,241	7	346.560,274 292.445,274	4.133
7	346.560,274 292.445,274	1	346.557,799 292.445,293	2.475

** Lungimile segmentelor sunt determinate în planul de proiecție Stereo 70 și sunt rotunjite la 1 milimetru.

*** Distanța dintre puncte este formată din segmente cumulate ce sunt mai mici decât valoarea 1 milimetru.

**DATE DESPRE IMOBILUL NR. 9246**

Oficiul de Cadastru și Publicitate Imobiliară DOLJ
Biroul de Cadastru și Publicitate Imobiliară Craiova

A. Partea I. Descrierea imobilului

TEREN Extravilan

Adresa: Jud. Dolj, T 102, P 46

Nr. Crt	Nr cadastral Nr. topografic	Suprafața* (mp)	Observații / Referințe
A1	33519	Din acte: 10.000 Masurata: 9.762	Sector cadastral:22 Teren neimprejmuț;

B. Partea II. Proprietari și acte

Inscrieri privitoare la dreptul de proprietate și alte drepturi reale		Referințe
71374 / 22/06/2015		
Hotarare Judecatoreasca nr. 531, din 08/03/2013 emis de Judecatoria Calafat;		
B1	Intabulare, drept de PROPRIETATE, dobandit prin Hotarare Judecatoreasca, cota actuala 19/20, cota initiala 1/1 1) BICU LAURENTIU	A1
29664 / 02/03/2016		
Act Notarial nr. Act de lichidare aut nr 789, din 19/02/2016 emis de NP Floricel MIHAI-MARIAN;		
B2	se notează lichidarea comunității legale și menționarea cotelor-părți asupra imobilului înscris în cartea funciară, astfel: Bicu Laurentiu - cota de 95/100 și Bicu Daniela - cota de 5/100	A1
Act Notarial nr. Act de partaj voluntar aut nr 790, din 19/02/2016 emis de NP Floricel MIHAI-MARIAN;		
B3	Intabulare, drept de PROPRIETATE, dobandit prin Conventie, cota actuala 1/20, cota initiala 5/100 1) BICU LAURENTIU	A1

C. Partea III. SARCINI .

Inscrieri privind dezmembramintele dreptului de proprietate, drepturi reale de garanție și sarcini	Referințe
NU SUNT	

Anexa Nr. 1 La Partea I

Teren

Nr cadastral	Suprafața (mp)*	Observații / Referințe
33519	Din acte: 10.000 Masurata: 9.762	

* Suprafața este determinată în planul de proiecție Stereo 70.



Date referitoare la teren

Crt	Categorie folosință	Intra vilan	Suprafața (mp)	Tarla	Parcelă	Nr. topo	Observații / Referințe
1	arabil	NU	9.762	102	46	-	

Lungime Segmente

1) Valorile lungimilor segmentelor sunt obținute din proiecție în plan.

Punct început	X / Y	Punct sfârșit	X / Y	Lungime segment (** (m)
1	346.548,302 292.445,368	2	346.468,22 291.418,071	1030.414
2	346.468,22 291.418,071	3	346.473,531 291.417,964	5.312
3	346.473,531 291.417,964	4	346.477,688 291.417,88	4.158
4	346.477,688 291.417,88	5	346.477,707 291.417,88	0.019
5	346.477,707 291.417,88	6	346.557,799 292.445,293	1030.53

Punct început	X / Y	Punct sfârșit	X / Y	Lungime segment (** (m)
6	346.557,799 292.445,293	7	346.553,619 292.445,326	4.18
7	346.553,619 292.445,326	1	346.548,302 292.445,368	5.317

** Lungimile segmentelor sunt determinate în planul de proiecție Stereo 70 și sunt rotunjite la 1 milimetru.

*** Distanța dintre puncte este formată din segmente cumulate ce sunt mai mici decât valoarea 1 milimetru.

**DATE DESPRE IMOBILUL NR. 9247**

Oficiul de Cadastru și Publicitate Imobiliară DOLJ
Biroul de Cadastru și Publicitate Imobiliară Craiova

A. Partea I. Descrierea imobilului

TEREN Extravilan

Adresa: Jud. Dolj, T 102, P 47

Nr. Crt	Nr cadastral Nr. topografic	Suprafața* (mp)	Observații / Referințe
A1		Din acte: 7.000 Masurata: 6.794	Sector cadastral:22 Teren neimprejmuit; Imobilul a fost diminuat cu un procent de 2,94%

B. Partea II. Proprietari și acte

Inscrieri privitoare la dreptul de proprietate și alte drepturi reale		Referințe
/		
Act Administrativ nr. TDP 1392-58815, din 23/01/1995 emis de CJSDPAT DOLJ;		
B1	Intabulare, drept de PROPRIETATE, dobandit prin Reconstituire, cota actuala 1/1, cota initiala 1/1 1) OPREA GH. STEFAN, LIPSA CNP 2) CIUCIU D. ECATERINA, LIPSA CNP 3) SELARU G. GHEORGIȚA, LIPSA CNP	A1

C. Partea III. SARCINI .

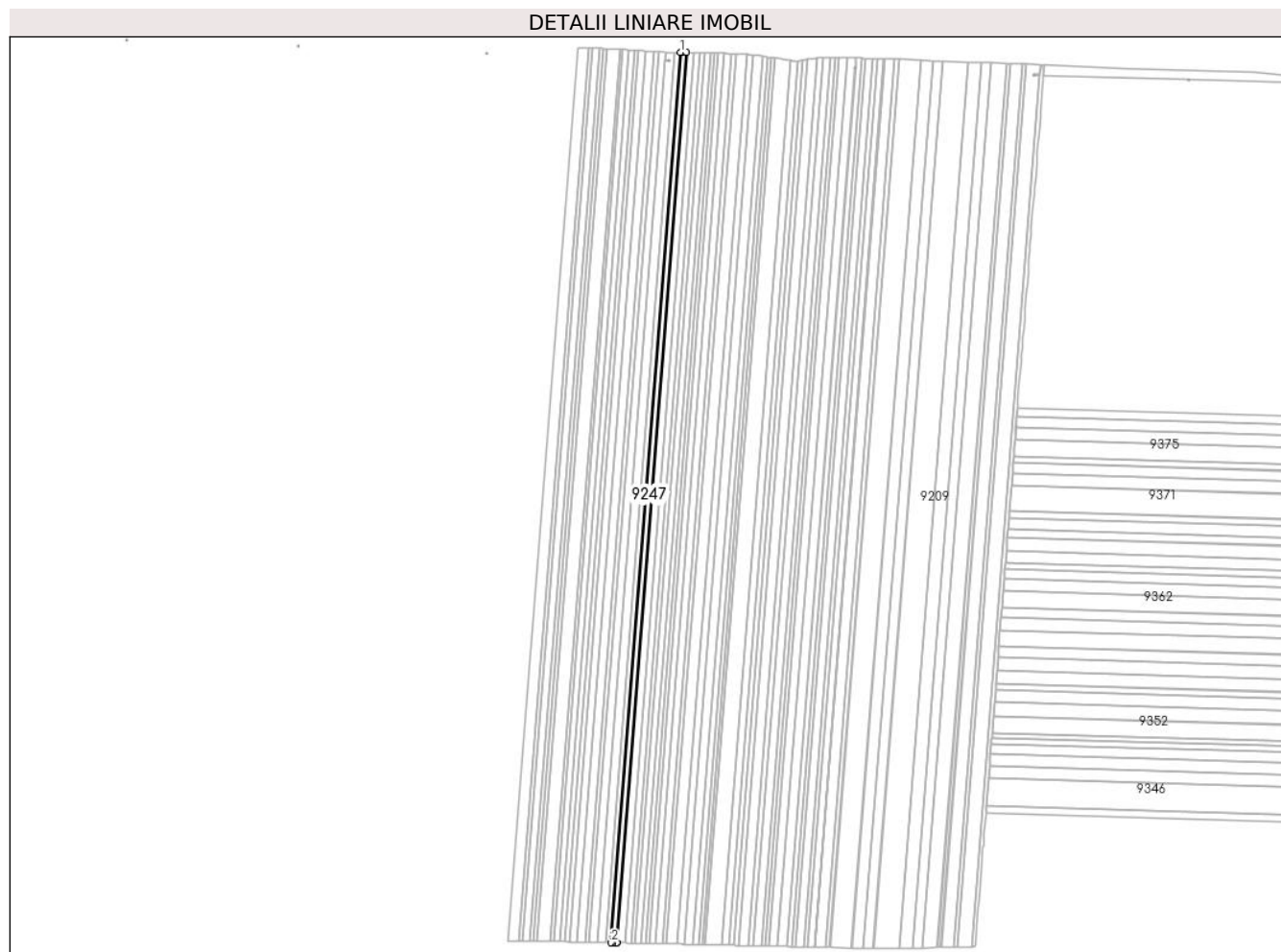
Inscrieri privind dezmembramintele dreptului de proprietate, drepturi reale de garanție și sarcini	Referințe
NU SUNT	

Anexa Nr. 1 La Partea I

Teren

Nr cadastral	Suprafața (mp)*	Observații / Referințe
	Din acte: 7.000 Masurata: 6.794	Imobilul a fost diminuat cu un procent de 2,94%

* Suprafața este determinată în planul de proiecție Stereo 70.



Date referitoare la teren

Crt	Categorie folosință	Intra vilan	Suprafața (mp)	Tarla	Parcelă	Nr. topo	Observații / Referințe
1	arabil	NU	6.794	102	47	-	

Lungime Segmente

1) Valorile lungimilor segmentelor sunt obținute din proiecție în plan.

Punct început	X / Y	Punct sfârșit	X / Y	Lungime segment (** (m)
1	346.541,692 292.445,42	2	346.461,616 291.418,204	1030.332
2	346.461,616 291.418,204	3	346.463,812 291.418,16	2.196
3	346.463,812 291.418,16	4	346.468,201 291.418,071	4.39
4	346.468,201 291.418,071	5	346.468,22 291.418,071	0.019
5	346.468,22 291.418,071	6	346.548,302 292.445,368	1030.414

Punct început	X / Y	Punct sfârșit	X / Y	Lungime segment (** (m)
6	346.548,302 292.445,368	7	346.543,89 292.445,403	4.412
7	346.543,89 292.445,403	1	346.541,692 292.445,42	2.198

** Lungimile segmentelor sunt determinate în planul de proiecție Stereo 70 și sunt rotunjite la 1 milimetru.

*** Distanța dintre puncte este formată din segmente cumulate ce sunt mai mici decât valoarea 1 milimetru.

**DATE DESPRE IMOBILUL NR. 9248**

Oficiul de Cadastru și Publicitate Imobiliară DOLJ
Biroul de Cadastru și Publicitate Imobiliară Craiova

A. Partea I. Descrierea imobilului

TEREN Extravilan

Adresa: Jud. Dolj, T 102, P 48

Nr. Crt	Nr cadastral Nr. topografic	Suprafața* (mp)	Observații / Referințe
A1		Din acte: 6.500 Masurata: 6.309	Sector cadastral:22 Teren neimprejmuit; Imobilul a fost diminuat cu un procent de 2,94%

B. Partea II. Proprietari și acte

Inscrieri privitoare la dreptul de proprietate și alte drepturi reale		Referințe
/		
Act Administrativ nr. TDP 914-58987, din 23/03/1994 emis de CJSDPAT DOLJ;		
B1	Intabulare, drept de PROPRIETATE, dobandit prin Reconstituire, cota actuala 1/1, cota initiala 1/1 1) BELU I. PAVEL , LIPSA CNP	A1

C. Partea III. SARCINI .

Inscrieri privind dezmembramintele dreptului de proprietate, drepturi reale de garanție și sarcini	Referințe
NU SUNT	

Anexa Nr. 1 La Partea I

Teren

Nr cadastral	Suprafața (mp)*	Observații / Referințe
	Din acte: 6.500 Masurata: 6.309	Imobilul a fost diminuat cu un procent de 2,94%

* Suprafața este determinată în planul de proiecție Stereo 70.



Date referitoare la teren

Crt	Categorie folosință	Intra vilan	Suprafața (mp)	Tarla	Parcelă	Nr. topo	Observații / Referințe
1	arabil	NU	6.309	102	48	-	

Lungime Segmente

1) Valorile lungimilor segmentelor sunt obținute din proiecție în plan.

Punct început	X / Y	Punct sfârșit	X / Y	Lungime segment (** (m)
1	346.535,554 292.445,468	2	346.455,484 291.418,328	1030.256
2	346.455,484 291.418,328	3	346.457,162 291.418,294	1.678
3	346.457,162 291.418,294	4	346.461,597 291.418,205	4.436
4	346.461,597 291.418,205	5	346.461,616 291.418,204	0.019
5	346.461,616 291.418,204	6	346.541,692 292.445,42	1030.332

Punct început	X / Y	Punct sfârșit	X / Y	Lungime segment (** (m)
6	346.541,692 292.445,42	7	346.537,233 292.445,455	4.459
7	346.537,233 292.445,455	1	346.535,554 292.445,468	1.679

** Lungimile segmentelor sunt determinate în planul de proiecție Stereo 70 și sunt rotunjite la 1 milimetru.

*** Distanța dintre puncte este formată din segmente cumulate ce sunt mai mici decât valoarea 1 milimetru.

**DATE DESPRE IMOBILUL NR. 9249**

Oficiul de Cadastru și Publicitate Imobiliară DOLJ
Biroul de Cadastru și Publicitate Imobiliară Craiova

A. Partea I. Descrierea imobilului

TEREN Extravilan

Adresa: Jud. Dolj, T 102, P 49

Nr. Crt	Nr cadastral Nr. topografic	Suprafața* (mp)	Observații / Referințe
A1		Din acte: 11.000 Masurata: 10.677	Sector cadastral:22 Teren neimprejmuat; Imobilul a fost diminuat cu un procent de 2,94%

B. Partea II. Proprietari și acte

Inscrieri privitoare la dreptul de proprietate și alte drepturi reale		Referințe
/		
Act Administrativ nr. TDP 2521-45298, din 11/01/1997 emis de CJSDPAT DOLJ;		
B1	Intabulare, drept de PROPRIETATE, dobandit prin Reconstituire, cota actuala 1/1, cota initiala 1/1 1) CHILOM I. OLGA, LIPSA CNP 2) OPREA I. CATALINA, LIPSA CNP 3) OPREA I. VLADIMIR, LIPSA CNP	A1

C. Partea III. SARCINI .


Inscrieri privind dezmembramintele dreptului de proprietate, drepturi reale de garanție și sarcini	Referințe
NU SUNT	

Anexa Nr. 1 La Partea I

Teren

Nr cadastral	Suprafața (mp)*	Observații / Referințe
	Din acte: 11.000 Masurata: 10.677	Imobilul a fost diminuat cu un procent de 2,94%

* Suprafața este determinată în planul de proiecție Stereo 70.



Date referitoare la teren

Crt	Categorie folosință	Intravilan	Suprafața (mp)	Tarla	Parcelă	Nr. topo	Observații / Referințe
1	arabil	NU	10.677	102	49	-	

Lungime Segmente

1) Valorile lungimilor segmentelor sunt obținute din proiecție în plan.

Punct început	X / Y	Punct sfârșit	X / Y	Lungime segment (** (m)
1	346.525,702 292.445,546	2	346.525,165 292.445,579	0.538
2	346.525,165 292.445,579	3	346.524,443 292.436,32	9.287
3	346.524,443 292.436,32	4	346.527,914 292.436,05	3.481
4	346.527,914 292.436,05	5	346.527,941 292.436,756	0.707

Punct început	X / Y	Punct sfârșit	X / Y	Lungime segment (** (m)
5	346.527,941 292.436,756	6	346.529,354 292.436,702	1.414
6	346.529,354 292.436,702	7	346.529,3 292.435,288	1.415
7	346.529,3 292.435,288	8	346.527,886 292.435,343	1.415
8	346.527,886 292.435,343	9	346.527,913 292.436,045	0.703
9	346.527,913 292.436,045	10	346.524,443 292.436,315	3.48
10	346.524,443 292.436,315	11	346.445,102 291.418,537	1020.866
11	346.445,102 291.418,537	12	346.450,986 291.418,419	5.885
12	346.450,986 291.418,419	13	346.455,484 291.418,328	4.499
13	346.455,484 291.418,328	14	346.535,554 292.445,468	1030.256
14	346.535,554 292.445,468	15	346.531,052 292.445,504	4.502
15	346.531,052 292.445,504	1	346.525,702 292.445,546	5.35

** Lungimile segmentelor sunt determinate în planul de proiecție Stereo 70 și sunt rotunjite la 1 milimetru.

*** Distanța dintre puncte este formată din segmente cumulate ce sunt mai mici decât valoarea 1 milimetru.

**DATE DESPRE IMOBILUL NR. 9250**

Oficiul de Cadastru și Publicitate Imobiliară DOLJ
Biroul de Cadastru și Publicitate Imobiliară Craiova

A. Partea I. Descrierea imobilului

TEREN Extravilan

Adresa: Jud. Dolj, T 102, P 50

Nr. Crt	Nr cadastral Nr. topografic	Suprafața* (mp)	Observații / Referințe
A1		Din acte: 9.500 Masurata: 9.221	Sector cadastral:22 Teren neimprejmuit; Imobilul a fost diminuat cu un procent de 2,94%

B. Partea II. Proprietari și acte

Inscrieri privitoare la dreptul de proprietate și alte drepturi reale		Referințe
/		
Act Notarial nr. CM 195, din 26/06/2008 emis de BNP STOENESCU FLOREA;		
B1	Intabulare, drept de PROPRIETATE, dobandit prin Succesiune, cota actuala 1/1, cota initiala 1/1 1) CRISTEA VASILICA-DOINA	A1

C. Partea III. SARCINI .


Inscrieri privind dezmembramintele dreptului de proprietate, drepturi reale de garanție și sarcini	Referințe
NU SUNT	

Anexa Nr. 1 La Partea I

Teren

Nr cadastral	Suprafața (mp)*	Observații / Referințe
	Din acte: 9.500 Masurata: 9.221	Imobilul a fost diminuat cu un procent de 2,94%

* Suprafața este determinată în planul de proiecție Stereo 70.



Date referitoare la teren

Crt	Categorie folosință	Intra vilan	Suprafața (mp)	Tarla	Parcelă	Nr. topo	Observații / Referințe
1	arabil	NU	9.221	102	50	-	

Lungime Segmente

1) Valorile lungimilor segmentelor sunt obținute din proiecție în plan.

Punct început	X / Y	Punct sfârșit	X / Y	Lungime segment (** (m)
1	346.516,231 292.446,125	2	346.436,14 291.418,718	1030.524
2	346.436,14 291.418,718	3	346.440,532 291.418,629	4.393
3	346.440,532 291.418,629	4	346.445,082 291.418,538	4.551
4	346.445,082 291.418,538	5	346.445,102 291.418,537	0.02
5	346.445,102 291.418,537	6	346.524,443 292.436,315	1020.866

Punct început	X / Y	Punct sfârșit	X / Y	Lungime segment (** (m)
6	346.524,443 292.436,315	7	346.524,443 292.436,32	0.005
7	346.524,443 292.436,32	8	346.525,165 292.445,579	9.287
8	346.525,165 292.445,579	9	346.520,609 292.445,857	4.564
9	346.520,609 292.445,857	1	346.516,231 292.446,125	4.386

** Lungimile segmentelor sunt determinate în planul de proiecție Stereo 70 și sunt rotunjite la 1 milimetru.

*** Distanța dintre puncte este formată din segmente cumulate ce sunt mai mici decât valoarea 1 milimetru.

**DATE DESPRE IMOBILUL NR. 9251**

Oficiul de Cadastru și Publicitate Imobiliară DOLJ
Biroul de Cadastru și Publicitate Imobiliară Craiova

A. Partea I. Descrierea imobilului

TEREN Extravilan

Adresa: Jud. Dolj, T 102, P 51

Nr. Crt	Nr cadastral Nr. topografic	Suprafața* (mp)	Observații / Referințe
A1		Din acte: 4.600 Masurata: 4.465	Sector cadastral:22 Teren neimprejmuit; Imobilul a fost diminuat cu un procent de 2,94%

B. Partea II. Proprietari și acte

Inscrieri privitoare la dreptul de proprietate și alte drepturi reale		Referințe
/		
Act Notarial nr. CM 195, din 26/06/2008 emis de BNP STOENESCU FLOREA;		
B1	Intabulare, drept de PROPRIETATE, dobandit prin Succesiune, cota actuala 1/1, cota initiala 1/1 1) CHITOIU CONSTANTIN-TELU, LIPSA CNP	A1

C. Partea III. SARCINI .


Inscrieri privind dezmembramintele dreptului de proprietate, drepturi reale de garanție și sarcini	Referințe
NU SUNT	

Anexa Nr. 1 La Partea I

Teren

Nr cadastral	Suprafaţa (mp)*	Observaţii / Referinţe
	Din acte: 4.600 Masurata: 4.465	Imobilul a fost diminuat cu un procent de 2,94%

* Suprafaţa este determinată în planul de proiecţie Stereo 70.



Date referitoare la teren

Crt	Categorie folosinţă	Intra vilan	Suprafaţa (mp)	Tarla	Parcelă	Nr. topo	Observaţii / Referinţe
1	arabil	NU	4.465	102	51	-	

Lungime Segmente

1) Valorile lungimilor segmentelor sunt obţinute din proiecţie în plan.

Punct început	X / Y	Punct sfârşit	X / Y	Lungime segment (** (m)
1	346.511,906 292.446,389	2	346.431,801 291.418,805	1030.702
2	346.431,801 291.418,805	3	346.436,119 291.418,718	4.319
3	346.436,119 291.418,718	4	346.436,14 291.418,718	0.021
4	346.436,14 291.418,718	5	346.516,231 292.446,125	1030.524
5	346.516,231 292.446,125	1	346.511,906 292.446,389	4.333

**** Lungimile segmentelor sunt determinate în planul de proiecție Stereo 70 și sunt rotunjite la 1 milimetru.**

***** Distanța dintre puncte este formată din segmente cumulate ce sunt mai mici decât valoarea 1 milimetru.**

**DATE DESPRE IMOBILUL NR. 9252**

Oficiul de Cadastru și Publicitate Imobiliară DOLJ
Biroul de Cadastru și Publicitate Imobiliară Craiova

A. Partea I. Descrierea imobilului

TEREN Extravilan

Adresa: Jud. Dolj, T 102, P 111

Nr. Crt	Nr cadastral Nr. topografic	Suprafața* (mp)	Observații / Referințe
A1	34280	Din acte: 11.000 Masurata: 10.735	Sector cadastral:22 Teren neimprejmuat;

B. Partea II. Proprietari și acte

Inscrieri privitoare la dreptul de proprietate și alte drepturi reale		Referințe
70228 / 09/05/2017		
Act Notarial nr. 1427, din 02/05/2017 emis de Budiana Ionut Razvan;		
B1	Intabulare, drept de PROPRIETATE, dobandit prin Conventie, cota actuala 1/1, cota initiala 1/1 1) RADU ELENA CORINA 2) RADU MARIN	A1

C. Partea III. SARCINI .


Inscrieri privind dezmembramintele dreptului de proprietate, drepturi reale de garanție și sarcini	Referințe
NU SUNT	

Anexa Nr. 1 La Partea I

Teren

Nr cadastral	Suprafața (mp)*	Observații / Referințe
34280	Din acte: 11.000 Masurata: 10.735	

* Suprafața este determinată în planul de proiecție Stereo 70.



Date referitoare la teren

Crt	Categorie folosință	Intravilan	Suprafața (mp)	Tarla	Parcelă	Nr. topo	Observații / Referințe
1	arabil	NU	10.735	102	111	-	

Lungime Segmente

1) Valorile lungimilor segmentelor sunt obținute din proiecție în plan.

Punct început	X / Y	Punct sfârșit	X / Y	Lungime segment (** (m)
1	346.501,511 292.447,024	2	346.421,373 291.419,016	1031.127
2	346.421,373 291.419,016	3	346.427,139 291.418,9	5.767
3	346.427,139 291.418,9	4	346.431,508 291.418,811	4.37
4	346.431,508 291.418,811	5	346.431,78 291.418,806	0.272

Punct început	X / Y	Punct sfârșit	X / Y	Lungime segment (** (m)
5	346.431,78 291.418,806	6	346.431,801 291.418,805	0.021
6	346.431,801 291.418,805	7	346.511,906 292.446,389	1030.702
7	346.511,906 292.446,389	8	346.511,613 292.446,407	0.294
8	346.511,613 292.446,407	9	346.507,259 292.446,673	4.362
9	346.507,259 292.446,673	1	346.501,511 292.447,024	5.759

** Lungimile segmentelor sunt determinate în planul de proiecție Stereo 70 și sunt rotunjite la 1 milimetru.

*** Distanța dintre puncte este formată din segmente cumulate ce sunt mai mici decât valoarea 1 milimetru.

**DATE DESPRE IMOBILUL NR. 9253**

Oficiul de Cadastru și Publicitate Imobiliară DOLJ
Biroul de Cadastru și Publicitate Imobiliară Craiova

A. Partea I. Descrierea imobilului

TEREN Extravilan

Adresa: Jud. Dolj, T 102, P 53

Nr. Crt	Nr cadastral Nr. topografic	Suprafața* (mp)	Observații / Referințe
A1	31770	Din acte: 8.840 Masurata: 8.630	Sector cadastral:22 Teren neimprejmut;

B. Partea II. Proprietari și acte

Inscrieri privitoare la dreptul de proprietate și alte drepturi reale	Referințe
15258 / 20/02/2013	
Act Notarial nr. Contract de Vanzare Cumparare aut. nr. 1693, din 04/07/2011 emis de NP Stoenescu Florea (TDP nr. 2589-45298/1997-CJ Dolj, C.M. nr. 143/2009- NP Stoenescu Florea);	
B1	A1
Intabulare, drept de PROPRIETATE, dobandit prin Conventie, cota actuala 19/20, cota initiala 1/1	
1) BICU LAURENTIU	
<i>OBSERVATII: prop. ant. Surugiu Janeta si Deliu Elena</i>	
30938 / 03/03/2016	
Act Notarial nr. 789, din 19/02/2016 emis de Floricel MIHAI-MARIAN;	
B2	A1
se notează lichidarea comunității legale și menționarea cotelor-părți asupra imobilului înscris în cartea funciară, astfel: Bicu Laurentiu - cota de 95/100 și BicuDaniela - cota de 5/100	
Act Notarial nr. act de partaj voluntar nr. 790, din 19/02/2016 emis de NP Floricel MIHAI-MARIAN;	
B3	A1
Intabulare, drept de PROPRIETATE, dobandit prin Conventie, cota actuala 1/20, cota initiala 5/100	
1) BICU LAURENTIU	

C. Partea III. SARCINI .


Inscrieri privind dezmembramintele dreptului de proprietate, drepturi reale de garanție și sarcini	Referințe
NU SUNT	

Anexa Nr. 1 La Partea I

Teren

Nr cadastral	Suprafața (mp)*	Observații / Referințe
31770	Din acte: 8.840 Masurata: 8.630	

* Suprafața este determinată în planul de proiecție Stereo 70.



Date referitoare la teren

Crt	Categorie folosință	Intra vilan	Suprafața (mp)	Tarla	Parcelă	Nr. topo	Observații / Referințe
1	arabil	NU	8.630	102	53	-	

Lungime Segmente

1) Valorile lungimilor segmentelor sunt obținute din proiecție în plan.

Punct început	X / Y	Punct sfârșit	X / Y	Lungime segment (** (m)
1	346.493,157 292.447,534	2	346.412,993 291.419,185	1031.469
2	346.412,993 291.419,185	3	346.416,456 291.419,115	3.464
3	346.416,456 291.419,115	4	346.421,351 291.419,016	4.896
4	346.421,351 291.419,016	5	346.421,373 291.419,016	0.022
5	346.421,373 291.419,016	6	346.501,511 292.447,024	1031.127

Punct început	X / Y	Punct sfârșit	X / Y	Lungime segment (** (m)
6	346.501,511 292.447,024	7	346.496,609 292.447,323	4.911
7	346.496,609 292.447,323	1	346.493,157 292.447,534	3.458

** Lungimile segmentelor sunt determinate în planul de proiecție Stereo 70 și sunt rotunjite la 1 milimetru.

*** Distanța dintre puncte este formată din segmente cumulate ce sunt mai mici decât valoarea 1 milimetru.

**DATE DESPRE IMOBILUL NR. 9254**

Oficiul de Cadastru și Publicitate Imobiliară DOLJ
 Biroul de Cadastru și Publicitate Imobiliară Craiova

A. Partea I. Descrierea imobilului

TEREN Extravilan

Adresa: Jud. Dolj, T 102, P 54

Nr. Crt	Nr cadastral Nr. topografic	Suprafața* (mp)	Observații / Referințe
A1		Din acte: 5.200 Masurata: 5.047	Sector cadastral:22 Teren neimprejmuit; Imobilul a fost diminuat cu un procent de 2,94%

B. Partea II. Proprietari și acte

Inscrieri privitoare la dreptul de proprietate și alte drepturi reale		Referințe
/		
Act Administrativ nr. TDP 1667-2188, din 09/02/1995 emis de CJSDPAT DOLJ;		
B1	Intabulare, drept de PROPRIETATE, dobandit prin Reconstituire, cota actuala 1/1, cota initiala 1/1 1) DAN N. OPRINA, LIPSA CNP	A1

C. Partea III. SARCINI .


Inscrieri privind dezmembramintele dreptului de proprietate, drepturi reale de garanție și sarcini	Referințe
NU SUNT	

Anexa Nr. 1 La Partea I

Teren

Nr cadastral	Suprafața (mp)*	Observații / Referințe
	Din acte: 5.200 Masurata: 5.047	Imobilul a fost diminuat cu un procent de 2,94%

* Suprafața este determinată în planul de proiecție Stereo 70.



Date referitoare la teren

Crt	Categorie folosință	Intra vilan	Suprafața (mp)	Tarla	Parcelă	Nr. topo	Observații / Referințe
1	arabil	NU	5.047	102	54	-	

Lungime Segmente

1) Valorile lungimilor segmentelor sunt obținute din proiecție în plan.

Punct început	X / Y	Punct sfârșit	X / Y	Lungime segment (** (m)
1	346.488,273 292.447,833	2	346.408,093 291.419,284	1031.669
2	346.408,093 291.419,284	3	346.412,971 291.419,185	4.879
3	346.412,971 291.419,185	4	346.412,993 291.419,185	0.022
4	346.412,993 291.419,185	5	346.493,157 292.447,534	1031.469
5	346.493,157 292.447,534	1	346.488,273 292.447,833	4.893

**** Lungimile segmentelor sunt determinate în planul de proiecție Stereo 70 și sunt rotunjite la 1 milimetru.**

***** Distanța dintre puncte este formată din segmente cumulate ce sunt mai mici decât valoarea 1 milimetru.**

**DATE DESPRE IMOBILUL NR. 9255**

Oficiul de Cadastru și Publicitate Imobiliară DOLJ
Biroul de Cadastru și Publicitate Imobiliară Craiova

A. Partea I. Descrierea imobilului

TEREN Extravilan

Adresa: Jud. Dolj, T 102, P 55

Nr. Crt	Nr cadastral Nr. topografic	Suprafața* (mp)	Observații / Referințe
A1		Din acte: 6.115 Masurata: 5.936	Sector cadastral:22 Teren neimprejmuit; Imobilul a fost diminuat cu un procent de 2,94%

B. Partea II. Proprietari și acte

Inscrieri privitoare la dreptul de proprietate și alte drepturi reale		Referințe
/		
Act Administrativ nr. TDP 1876-9682, din 13/02/1995 emis de CJSDPAT DOLJ;		
B1	Intabulare, drept de PROPRIETATE, dobandit prin Reconstituire, cota actuala 1/1, cota initiala 1/1 1) NISTOR A. ION, LIPSA CNP	A1

C. Partea III. SARCINI .

Inscrieri privind dezmembramintele dreptului de proprietate, drepturi reale de garanție și sarcini	Referințe
NU SUNT	


Anexa Nr. 1 La Partea I

Teren

Nr cadastral	Suprafața (mp)*	Observații / Referințe
	Din acte: 6.115 Masurata: 5.936	Imobilul a fost diminuat cu un procent de 2,94%

* Suprafața este determinată în planul de proiecție Stereo 70.

DETALII LINIARE IMOBIL



Date referitoare la teren

Crt	Categorie folosință	Intra vilan	Suprafața (mp)	Tarla	Parcelă	Nr. topo	Observații / Referințe
1	arabil	NU	5.936	102	55	-	

Lungime Segmente

1) Valorile lungimilor segmentelor sunt obținute din proiecție în plan.

Punct început	X / Y	Punct sfârșit	X / Y	Lungime segment (** (m)
1	346.482,53 292.448,184	2	346.402,332 291.419,4	1031.905
2	346.402,332 291.419,4	3	346.402,94 291.419,388	0.608
3	346.402,94 291.419,388	4	346.407,873 291.419,288	4.934
4	346.407,873 291.419,288	5	346.408,071 291.419,284	0.198
5	346.408,071 291.419,284	6	346.408,093 291.419,284	0.022

Punct început	X / Y	Punct sfârșit	X / Y	Lungime segment (** (m)
6	346.408,093 291.419,284	7	346.488,273 292.447,833	1031.669
7	346.488,273 292.447,833	8	346.488,054 292.447,846	0.219
8	346.488,054 292.447,846	9	346.483,136 292.448,147	4.927
9	346.483,136 292.448,147	1	346.482,53 292.448,184	0.607

** Lungimile segmentelor sunt determinate în planul de proiecție Stereo 70 și sunt rotunjite la 1 milimetru.

*** Distanța dintre puncte este formată din segmente cumulate ce sunt mai mici decât valoarea 1 milimetru.

**DATE DESPRE IMOBILUL NR. 9256**

Oficiul de Cadastru și Publicitate Imobiliară DOLJ
Biroul de Cadastru și Publicitate Imobiliară Craiova

A. Partea I. Descrierea imobilului

TEREN Extravilan

Adresa: Jud. Dolj, T 102, P 56

Nr. Crt	Nr cadastral Nr. topografic	Suprafața* (mp)	Observații / Referințe
A1		Din acte: 7.500 Masurata: 7.280	Sector cadastral:22 Teren neimprejmuit; In TDP a fost scris in mod eronat T101, corect fiind T102, Imobilul a fost diminuat cu un procent de 2,94%

B. Partea II. Proprietari și acte

Inscrieri privitoare la dreptul de proprietate și alte drepturi reale		Referințe
/		
Act Administrativ nr. TDP 778-59060, din 11/02/1994 emis de CJSDPAT DOLJ;		
B1	Intabulare, drept de PROPRIETATE, dobandit prin Reconstituire, cota actuala 1/1, cota initiala 1/1 1) COMBEI GH. ANGELA, LIPSA CNP	A1

C. Partea III. SARCINI .

Inscrieri privind dezmembramintele dreptului de proprietate, drepturi reale de garanție și sarcini	Referințe
NU SUNT	


Anexa Nr. 1 La Partea I

Teren

Nr cadastral	Suprafața (mp)*	Observații / Referințe
	Din acte: 7.500 Masurata: 7.280	In TDP a fost scris in mod eronat T101, corect fiind T102, Imobilul a fost diminuat cu un procent de 2,94%

* Suprafața este determinată în planul de proiecție Stereo 70.

DETALII LINIARE IMOBIL



Date referitoare la teren

Crt	Categorie folosință	Intra vilan	Suprafața (mp)	Tarla	Parcelă	Nr. topo	Observații / Referințe
1	arabil	NU	7.280	102	56	-	

Lungime Segmente

1) Valorile lungimilor segmentelor sunt obținute din proiecție în plan.

Punct început	X / Y	Punct sfârșit	X / Y	Lungime segment (** (m)
1	346.475,488 292.448,614	2	346.395,268 291.419,543	1032.193
2	346.395,268 291.419,543	3	346.397,139 291.419,505	1.871
3	346.397,139 291.419,505	4	346.402,309 291.419,401	5.171
4	346.402,309 291.419,401	5	346.402,332 291.419,4	0.023
5	346.402,332 291.419,4	6	346.482,53 292.448,184	1031.905

Punct început	X / Y	Punct sfârșit	X / Y	Lungime segment (** (m)
6	346.482,53 292.448,184	7	346.477,354 292.448,5	5.186
7	346.477,354 292.448,5	1	346.475,488 292.448,614	1.869

** Lungimile segmentelor sunt determinate în planul de proiecție Stereo 70 și sunt rotunjite la 1 milimetru.

*** Distanța dintre puncte este formată din segmente cumulate ce sunt mai mici decât valoarea 1 milimetru.

**DATE DESPRE IMOBILUL NR. 9257**

Oficiul de Cadastru și Publicitate Imobiliară DOLJ
Biroul de Cadastru și Publicitate Imobiliară Craiova

A. Partea I. Descrierea imobilului

TEREN Extravilan

Adresa: Jud. Dolj, T 102, P 57

Nr. Crt	Nr cadastral Nr. topografic	Suprafața* (mp)	Observații / Referințe
A1	31833	Din acte: 4.000 Masurata: 3.905	Sector cadastral:22 Teren neimprejmuț;

B. Partea II. Proprietari și acte

Inscrieri privitoare la dreptul de proprietate și alte drepturi reale		Referințe
17646 / 27/02/2013		
Act Administrativ nr. TDP 2577-45298, din 15/01/1997 emis de C J DOLJ (CM 310/19.11.2002 NP STOENESCU FLOREA, CM 12/2009 NP ILIE VICTOR FLOREA,CVC AUT 2366/2011 NP STOENESCU FLOREA);		
B1	Intabulare, drept de PROPRIETATE, dobandit prin Conventie, cota actuala 19/20, cota initiala 1/1 1) BICU LAURENTIU	A1
30981 / 03/03/2016		
Act Notarial nr. act de lichidare aut nr 789, din 19/02/2016 emis de NP Floricel MIHAI-MARIAN;		
B2	se notează lichidarea comunității legale și menționarea cotelor-părți asupra imobilului înscris în cartea funciară, astfel: Bicu Laurentiu - cota de 95/100 si Bicu Daniela - cota de 5/100	A1
Act Notarial nr. act de partaj voluntara aut nr 790, din 19/02/2016 emis de NP Floricel MIHAI-MARIAN;		
B3	Intabulare, drept de PROPRIETATE, dobandit prin lesire Din Indiviziune, cota actuala 1/20, cota initiala 5/100 1) BICU LAURENTIU	A1

C. Partea III. SARCINI .


Inscrieri privind dezmembramintele dreptului de proprietate, drepturi reale de garanție și sarcini	Referințe
NU SUNT	

Anexa Nr. 1 La Partea I

Teren

Nr cadastral	Suprafața (mp)*	Observații / Referințe
31833	Din acte: 4.000 Masurata: 3.905	

* Suprafața este determinată în planul de proiecție Stereo 70.



Date referitoare la teren

Crt	Categorie folosință	Intra vilan	Suprafața (mp)	Tarla	Parcelă	Nr. topo	Observații / Referințe
1	arabil	NU	3.905	102	57	-	

Lungime Segmente

1) Valorile lungimilor segmentelor sunt obținute din proiecție în plan.

Punct început	X / Y	Punct sfârșit	X / Y	Lungime segment (** (m)
1	346.471,712 292.448,845	2	346.391,479 291.419,619	1032.349
2	346.391,479 291.419,619	3	346.395,245 291.419,543	3.767
3	346.395,245 291.419,543	4	346.395,268 291.419,543	0.023
4	346.395,268 291.419,543	5	346.475,488 292.448,614	1032.193
5	346.475,488 292.448,614	1	346.471,712 292.448,845	3.783

**** Lungimile segmentelor sunt determinate în planul de proiecție Stereo 70 și sunt rotunjite la 1 milimetru.**

***** Distanța dintre puncte este formată din segmente cumulate ce sunt mai mici decât valoarea 1 milimetru.**



DATE DESPRE IMOBILUL NR. 9258

Oficiul de Cadastru și Publicitate Imobiliară DOLJ
Biroul de Cadastru și Publicitate Imobiliară Craiova

A. Partea I. Descrierea imobilului

TEREN Extravilan

Adresa: Jud. Dolj, T 102, P 58

Nr. Crt	Nr cadastral Nr. topografic	Suprafața* (mp)	Observații / Referințe
A1	31769	Din acte: 16.000 Masurata: 15.616	Sector cadastral:22 Teren neimprejmuit;

B. Partea II. Proprietari și acte

Inscrieri privitoare la dreptul de proprietate și alte drepturi reale	Referințe
13428 / 14/02/2013	
Hotarare Judecatoreasca nr. Sentinta Civila nr.617, din 11/04/2007 emis de Judecatoria Calafat (din Dosar nr 753/201/2007);	
B1	A1
Intabulare, drept de PROPRIETATE, dobandit prin Hotarare Judecatoreasca, cota actuala 1/1, cota initiala 1/1	
1) RADU MARIN	
OBSERVATII: prop. ant. Afrenie C-tin si Ilie	

C. Partea III. SARCINI .


Inscrieri privind dezmembramintele dreptului de proprietate, drepturi reale de garanție și sarcini	Referințe
NU SUNT	

Anexa Nr. 1 La Partea I

Teren

Nr cadastral	Suprafața (mp)*	Observații / Referințe
31769	Din acte: 16.000 Masurata: 15.616	

* Suprafața este determinată în planul de proiecție Stereo 70.



Date referitoare la teren

Crt	Categorie folosință	Intra vilan	Suprafața (mp)	Tarla	Parcelă	Nr. topo	Observații / Referințe
1	arabil	NU	15.616	102	58	-	

Lungime Segmente

1) Valorile lungimilor segmentelor sunt obținute din proiecție în plan.

Punct început	X / Y	Punct sfârșit	X / Y	Lungime segment (** (m)
1	346.456,604 292.449,626	2	346.376,335 291.419,924	1032.826
2	346.376,335 291.419,924	3	346.386,147 291.419,726	9.814
3	346.386,147 291.419,726	4	346.390,027 291.419,648	3.881
4	346.390,027 291.419,648	5	346.391,456 291.419,619	1.429

Punct început	X / Y	Punct sfârșit	X / Y	Lungime segment (** (m)
5	346.391,456 291.419,619	6	346.391,479 291.419,619	0.023
6	346.391,479 291.419,619	7	346.471,712 292.448,845	1032.349
7	346.471,712 292.448,845	8	346.470,265 292.448,933	1.45
8	346.470,265 292.448,933	9	346.466,397 292.449,169	3.875
9	346.466,397 292.449,169	10	346.463,104 292.449,371	3.299
10	346.463,104 292.449,371	1	346.456,604 292.449,626	6.505

** Lungimile segmentelor sunt determinate în planul de proiecție Stereo 70 și sunt rotunjite la 1 milimetru.

*** Distanța dintre puncte este formată din segmente cumulate ce sunt mai mici decât valoarea 1 milimetru.

**DATE DESPRE IMOBILUL NR. 9259**

Oficiul de Cadastru și Publicitate Imobiliară DOLJ
 Biroul de Cadastru și Publicitate Imobiliară Craiova

A. Partea I. Descrierea imobilului

TEREN Extravilan

Adresa: Jud. Dolj, T 102, P 59

Nr. Crt	Nr cadastral Nr. topografic	Suprafața* (mp)	Observații / Referințe
A1		Din acte: 4.722 Masurata: 4.583	Sector cadastral:22 Teren neimprejmuit; Imobilul a fost diminuat cu un procent de 2,94%

B. Partea II. Proprietari și acte

Inscrieri privitoare la dreptul de proprietate și alte drepturi reale		Referințe
/		
Act Administrativ nr. TDP 2051-15026, din 29/01/1996 emis de CJSDPAT DOLJ;		
B1	Intabulare, drept de PROPRIETATE, dobandit prin Reconstituire, cota actuala 1/1, cota initiala 1/1 1) AL-FETI DUMITRU, LIPSA CNP	A1

C. Partea III. SARCINI .


Inscrieri privind dezmembramintele dreptului de proprietate, drepturi reale de garanție și sarcini	Referințe
NU SUNT	

Anexa Nr. 1 La Partea I

Teren

Nr cadastral	Suprafața (mp)*	Observații / Referințe
	Din acte: 4.722 Masurata: 4.583	Imobilul a fost diminuat cu un procent de 2,94%

* Suprafața este determinată în planul de proiecție Stereo 70.



Date referitoare la teren

Crt	Categorie folosință	Intra vilan	Suprafața (mp)	Tarla	Parcelă	Nr. topo	Observații / Referințe
1	arabil	NU	4.583	102	59	-	

Lungime Segmente

1) Valorile lungimilor segmentelor sunt obținute din proiecție în plan.

Punct început	X / Y	Punct sfârșit	X / Y	Lungime segment (** (m)
1	346.452,167 292.449,801	2	346.371,891 291.420,014	1032.911
2	346.371,891 291.420,014	3	346.376,312 291.419,924	4.422
3	346.376,312 291.419,924	4	346.376,335 291.419,924	0.023
4	346.376,335 291.419,924	5	346.456,604 292.449,626	1032.826
5	346.456,604 292.449,626	1	346.452,167 292.449,801	4.44

**** Lungimile segmentelor sunt determinate în planul de proiecție Stereo 70 și sunt rotunjite la 1 milimetru.**

***** Distanța dintre puncte este formată din segmente cumulate ce sunt mai mici decât valoarea 1 milimetru.**

**DATE DESPRE IMOBILUL NR. 9260**

Oficiul de Cadastru și Publicitate Imobiliară DOLJ
Biroul de Cadastru și Publicitate Imobiliară Craiova

A. Partea I. Descrierea imobilului

TEREN Extravilan

Adresa: Jud. Dolj, T 102, P 60

Nr. Crt	Nr cadastral Nr. topografic	Suprafața* (mp)	Observații / Referințe
A1	33062	Din acte: 3.925 Masurata: 3.832	Sector cadastral:22 Teren neimprijmit;

B. Partea II. Proprietari și acte

Inscrieri privitoare la dreptul de proprietate și alte drepturi reale		Referințe
61050 / 02/06/2015		
Act Notarial nr. CONTRACT DE VANZARE AUT. NR. 2710, din 29/05/2015 emis de NP Floricel MIHAI-MARIAN;		
B1	Intabulare, drept de PROPRIETATE, dobandit prin Conventie, cota actuala 19/20, cota initiala 1/1 1) BICU LAURENTIU	A1
B2	se notează faptul că, urmare a transferului intrapatrimonial, imobilul face parte din patrimoniul de afecțiune al lui : BICU LAURENTIU INTREPRINDERE INDIVIDUALA	A1
30699 / 03/03/2016		
Act Notarial nr. ACT DE LICHIDARE A REGIMULUI COMUNITATII LEGALE AUT NR.789, din 19/02/2016 emis de NP Floricel MIHAI-MARIAN;		
B3	Se notează lichidarea comunității legale și menționarea cotelor-părți asupra imobilului înscris în cartea funciară, astfel: Bicu Laurentiu cota 95/100 Bicu Daniela cota de 5/100	A1
Act Notarial nr. ACT DE PARTAJ VOLUNTAR AUT NR.790, din 19/02/2016 emis de NP Floricel MIHAI-MARIAN;		
B4	Intabulare, drept de PROPRIETATE, dobandit prin Conventie, cota actuala 1/20, cota initiala 5/100 1) BICU LAURENTIU	A1

C. Partea III. SARCINI .


Inscrieri privind dezmembramintele dreptului de proprietate, drepturi reale de garanție și sarcini	Referințe
NU SUNT	

Anexa Nr. 1 La Partea I

Teren

Nr cadastral	Suprafața (mp)*	Observații / Referințe
33062	Din acte: 3.925 Masurata: 3.832	

* Suprafața este determinată în planul de proiecție Stereo 70.



Date referitoare la teren

Crt	Categorie folosință	Intra vilan	Suprafața (mp)	Tarla	Parcelă	Nr. topo	Observații / Referințe
1	arabil	NU	3.832	102	60	-	

Lungime Segmente

1) Valorile lungimilor segmentelor sunt obținute din proiecție în plan.

Punct început	X / Y	Punct sfârșit	X / Y	Lungime segment (** (m)
1	346.448,457 292.449,947	2	346.368,176 291.420,088	1032.983
2	346.368,176 291.420,088	3	346.370,633 291.420,039	2.457
3	346.370,633 291.420,039	4	346.371,867 291.420,014	1.234
4	346.371,867 291.420,014	5	346.371,891 291.420,014	0.024
5	346.371,891 291.420,014	6	346.452,167 292.449,801	1032.911

Punct început	X / Y	Punct sfârșit	X / Y	Lungime segment (** (m)
6	346.452,167 292.449,801	7	346.450,911 292.449,85	1.257
7	346.450,911 292.449,85	1	346.448,457 292.449,947	2.456

** Lungimile segmentelor sunt determinate în planul de proiecție Stereo 70 și sunt rotunjite la 1 milimetru.

*** Distanța dintre puncte este formată din segmente cumulate ce sunt mai mici decât valoarea 1 milimetru.

**DATE DESPRE IMOBILUL NR. 9261**

Oficiul de Cadastru și Publicitate Imobiliară DOLJ
Biroul de Cadastru și Publicitate Imobiliară Craiova

A. Partea I. Descrierea imobilului

TEREN Extravilan

Adresa: Jud. Dolj, T 102, P 61

Nr. Crt	Nr cadastral Nr. topografic	Suprafața* (mp)	Observații / Referințe
A1	33280	Din acte: 8.700 Masurata: 8.493	Sector cadastral:22 Teren neimprejmut;

B. Partea II. Proprietari și acte

Inscrieri privitoare la dreptul de proprietate și alte drepturi reale		Referințe
41717 / 17/04/2015		
Hotarare Judecatoreasca nr. 488, din 26/02/2014 emis de Judecatoria Calafat;		
B1	Intabulare, drept de PROPRIETATE, dobandit prin Hotarare Judecatoreasca, cota actuala 19/20, cota initiala 1/1 1) BICU LAURENTIU	A1
27326 / 26/02/2016		
Act Notarial nr. ACT LICHIDARE A REGIMULUI COMUNITATII LEGALE SUPLIMENT AUT.789, din 19/02/2016 emis de NP.Floricel MIHAI-MARIAN;		
B2	Se notează lichidarea comunității legale și menționarea cotelor-părți asupra imobilului înscris în cartea funciară, astfel: Bicu Laurentiu cota 95/100 Bicu Daniela cota de 5/100	A1
Act Notarial nr. ACT PARTAJ VOLUNTAR AUT. NR 790, din 19/02/2016 emis de NP.Floricel MIHAI-MARIAN;		
B3	Intabulare, drept de PROPRIETATE, dobandit prin Conventie, cota actuala 1/20, cota initiala 5/100 1) BICU LAURENTIU	A1

C. Partea III. SARCINI .

Inscrieri privind dezmembramintele dreptului de proprietate, drepturi reale de garanție și sarcini	Referințe
NU SUNT	


Anexa Nr. 1 La Partea I

Teren

Nr cadastral	Suprafața (mp)*	Observații / Referințe
33280	Din acte: 8.700 Masurata: 8.493	

* Suprafața este determinată în planul de proiecție Stereo 70.

DETALII LINIARE IMOBIL



Date referitoare la teren

Crt	Categorie folosință	Intra vilan	Suprafața (mp)	Tarla	Parcelă	Nr. topo	Observații / Referințe
1	arabil	NU	8.493	102	61	-	

Lungime Segmente

1) Valorile lungimilor segmentelor sunt obținute din proiecție în plan.

Punct început	X / Y	Punct sfârșit	X / Y	Lungime segment (** (m)
1	346.440,237 292.450,271	2	346.359,942 291.420,255	1033.141
2	346.359,942 291.420,255	3	346.362,353 291.420,206	2.411
3	346.362,353 291.420,206	4	346.366,158 291.420,129	3.806
4	346.366,158 291.420,129	5	346.368,152 291.420,089	1.994
5	346.368,152 291.420,089	6	346.368,176 291.420,088	0.024

Punct început	X / Y	Punct sfârşit	X / Y	Lungime segment (** (m)
6	346.368,176 291.420,088	7	346.448,457 292.449,947	1032.983
7	346.448,457 292.449,947	8	346.446,443 292.450,026	2.016
8	346.446,443 292.450,026	9	346.442,644 292.450,176	3.802
9	346.442,644 292.450,176	1	346.440,237 292.450,271	2.409

** Lungimile segmentelor sunt determinate în planul de proiecție Stereo 70 și sunt rotunjite la 1 milimetru.

*** Distanța dintre puncte este formată din segmente cumulate ce sunt mai mici decât valoarea 1 milimetru.

**DATE DESPRE IMOBILUL NR. 9262**

Oficiul de Cadastru și Publicitate Imobiliară DOLJ
Biroul de Cadastru și Publicitate Imobiliară Craiova

A. Partea I. Descrierea imobilului

TEREN Extravilan

Adresa: Jud. Dolj, T 102, P 61

Nr. Crt	Nr cadastral Nr. topografic	Suprafața* (mp)	Observații / Referințe
A1		Din acte: 13.700 Masurata: 4.853	Sector cadastral:22 Teren neimprejmuit; Diferenta de suprafata se regaseste la ID-ul 9261, Imobilul a fost diminuat cu un procent de 2,94%

B. Partea II. Proprietari și acte

Inscrieri privitoare la dreptul de proprietate și alte drepturi reale		Referințe
/		
Act Administrativ nr. TDP 989-58987, din 22/04/1994 emis de CJSDPAT DOLJ;		
B1	Intabulare, drept de PROPRIETATE, dobandit prin Reconstituire, cota actuala 1/1, cota initiala 1/1 1) SURUGIU P. CONSTANTIN , LIPSA CNP	A1
Act Administrativ nr. inregistrat in RTI sub nr 3623, din 18/01/2012 emis de OCPI DOLJ;		
B2	Se noteaza, prin transcriere, in prezenta carte funciara sub B2, faptul ca in registrul de transcriptiuni si inscriptiuni exista inscris sub numarul 3623 din data de 18.01.2012 asupra imobilului de sub A1, urmatoarea actiune: SC nr 920 din data 2011 emisa de Judecatoria Calafat privind pe SURUGIU PETRE reclamant, COLCEA PETRE parat.	A1

C. Partea III. SARCINI .

Inscrieri privind dezmembramintele dreptului de proprietate, drepturi reale de garanție și sarcini	Referințe
NU SUNT	


Anexa Nr. 1 La Partea I

Teren

Nr cadastral	Suprafața (mp)*	Observații / Referințe
	Din acte: 13.700 Masurata: 4.853	Diferenta de suprafata se regaseste la ID-ul 9261, Imobilul a fost diminuat cu un procent de 2,94%

* Suprafața este determinată în planul de proiecție Stereo 70.

DETALII LINIARE IMOBIL



Date referitoare la teren

Crt	Categorie folosință	Intra vilan	Suprafața (mp)	Tarla	Parcelă	Nr. topo	Observații / Referințe
1	arabil	NU	4.853	102	61	-	

Lungime Segmente

1) Valorile lungimilor segmentelor sunt obținute din proiecție în plan.

Punct început	X / Y	Punct sfârșit	X / Y	Lungime segment (** (m)
1	346.435,539 292.450,455	2	346.355,238 291.420,349	1033.231
2	346.355,238 291.420,349	3	346.359,919 291.420,255	4.682
3	346.359,919 291.420,255	4	346.359,942 291.420,255	0.023
4	346.359,942 291.420,255	5	346.440,237 292.450,271	1033.141
5	346.440,237 292.450,271	1	346.435,539 292.450,455	4.702

**** Lungimile segmentelor sunt determinate în planul de proiecție Stereo 70 și sunt rotunjite la 1 milimetru.**

***** Distanța dintre puncte este formată din segmente cumulate ce sunt mai mici decât valoarea 1 milimetru.**

**DATE DESPRE IMOBILUL NR. 9263**

Oficiul de Cadastru și Publicitate Imobiliară DOLJ
Biroul de Cadastru și Publicitate Imobiliară Craiova

A. Partea I. Descrierea imobilului

TEREN Extravilan

Adresa: Jud. Dolj, T 102, P 62

Nr. Crt	Nr cadastral Nr. topografic	Suprafața* (mp)	Observații / Referințe
A1		Din acte: 13.000 Masurata: 12.618	Sector cadastral:22 Teren neimprejmuit; Imobilul a fost diminuat cu un procent de 2,94%

B. Partea II. Proprietari și acte

Inscrieri privitoare la dreptul de proprietate și alte drepturi reale		Referințe
/		
Act Administrativ nr. TDP 985-58987, din 22/04/1994 emis de CJSDPAT DOLJ;		
B1	Intabulare, drept de PROPRIETATE, dobandit prin Reconstituire, cota actuala 1/1, cota initiala 1/1 1) SURUGIU GH. ION, LIPSA CNP 2) SURUGIU GH. CONSTANTIN, LIPSA CNP 3) NICOLAESCU GH. ELENA, LIPSA CNP	A1

C. Partea III. SARCINI .

Inscrieri privind dezmembramintele dreptului de proprietate, drepturi reale de garanție și sarcini	Referințe
NU SUNT	

Anexa Nr. 1 La Partea I

Teren

Nr cadastral	Suprafața (mp)*	Observații / Referințe
	Din acte: 13.000 Masurata: 12.618	Imobilul a fost diminuat cu un procent de 2,94%

* Suprafața este determinată în planul de proiecție Stereo 70.



Date referitoare la teren

Crt	Categorie folosință	Intravilan	Suprafața (mp)	Tarla	Parcelă	Nr. topo	Observații / Referințe
1	arabil	NU	12.618	102	62	-	

Lungime Segmente

1) Valorile lungimilor segmentelor sunt obținute din proiecție în plan.

Punct început	X / Y	Punct sfârșit	X / Y	Lungime segment (** (m)
1	346.423,329 292.450,936	2	346.343,009 291.420,596	1033.466
2	346.343,009 291.420,596	3	346.349,384 291.420,468	6.376
3	346.349,384 291.420,468	4	346.354,121 291.420,372	4.738
4	346.354,121 291.420,372	5	346.355,214 291.420,35	1.093

Punct început	X / Y	Punct sfârșit	X / Y	Lungime segment (** (m)
5	346.355,214 291.420,35	6	346.355,238 291.420,349	0.024
6	346.355,238 291.420,349	7	346.435,539 292.450,455	1033.231
7	346.435,539 292.450,455	8	346.434,424 292.450,499	1.116
8	346.434,424 292.450,499	9	346.429,694 292.450,685	4.734
9	346.429,694 292.450,685	1	346.423,329 292.450,936	6.37

** Lungimile segmentelor sunt determinate în planul de proiecție Stereo 70 și sunt rotunjite la 1 milimetru.

*** Distanța dintre puncte este formată din segmente cumulate ce sunt mai mici decât valoarea 1 milimetru.

**DATE DESPRE IMOBILUL NR. 9264**

Oficiul de Cadastru și Publicitate Imobiliară DOLJ
 Biroul de Cadastru și Publicitate Imobiliară Craiova

A. Partea I. Descrierea imobilului

TEREN Extravilan

Adresa: Jud. Dolj, T 102, P 63

Nr. Crt	Nr cadastral Nr. topografic	Suprafața* (mp)	Observații / Referințe
A1		Din acte: 16.300 Masurata: 15.821	Sector cadastral:22 Teren neimprejmuit; Imobilul a fost diminuat cu un procent de 2,94%

B. Partea II. Proprietari și acte

Inscrieri privitoare la dreptul de proprietate și alte drepturi reale		Referințe
/		
Act Administrativ nr. TDP 2541-45298, din 12/01/1997 emis de CJSDPAT DOLJ;		
B1	Intabulare, drept de PROPRIETATE, dobandit prin Reconstituire, cota actuala 1/1, cota initiala 1/1 1) BELU C. PĂTRU , LIPSA CNP	A1

C. Partea III. SARCINI .


Inscrieri privind dezmembramintele dreptului de proprietate, drepturi reale de garanție și sarcini	Referințe
NU SUNT	

Anexa Nr. 1 La Partea I

Teren

Nr cadastral	Suprafaţa (mp)*	Observaţii / Referinţe
	Din acte: 16.300 Masurata: 15.821	Imobilul a fost diminuat cu un procent de 2,94%

* Suprafaţa este determinată în planul de proiecţie Stereo 70.



Date referitoare la teren

Crt	Categorie folosinţă	Intravilan	Suprafaţa (mp)	Tarla	Parcelă	Nr. topo	Observaţii / Referinţe
1	arabil	NU	15.821	102	63	-	

Lungime Segmente

1) Valorile lungimilor segmentelor sunt obţinute din proiecţie în plan.

Punct început	X / Y	Punct sfârşit	X / Y	Lungime segment (** (m)
1	346.408,023 292.451,538	2	346.327,675 291.420,842	1033.823
2	346.327,675 291.420,842	3	346.337,07 291.420,709	9.396
3	346.337,07 291.420,709	4	346.338,253 291.420,692	1.183
4	346.338,253 291.420,692	5	346.342,985 291.420,597	4.733

Punct început	X / Y	Punct sfârşit	X / Y	Lungime segment (** (m)
5	346.342,985 291.420,597	6	346.343,009 291.420,596	0.024
6	346.343,009 291.420,596	7	346.423,329 292.450,936	1033.466
7	346.423,329 292.450,936	8	346.417,399 292.451,169	5.935
8	346.417,399 292.451,169	1	346.408,023 292.451,538	9.383

** Lungimile segmentelor sunt determinate în planul de proiecție Stereo 70 și sunt rotunjite la 1 milimetru.

*** Distanța dintre puncte este formată din segmente cumulate ce sunt mai mici decât valoarea 1 milimetru.

**DATE DESPRE IMOBILUL NR. 9265**

Oficiul de Cadastru și Publicitate Imobiliară DOLJ
Biroul de Cadastru și Publicitate Imobiliară Craiova

A. Partea I. Descrierea imobilului

TEREN Extravilan

Adresa: Jud. Dolj, T 102, P 64

Nr. Crt	Nr cadastral Nr. topografic	Suprafața* (mp)	Observații / Referințe
A1		Din acte: 15.000 Masurata: 14.560	Sector cadastral:22 Teren neimprejmuit; Imobilul a fost diminuat cu un procent de 2,94%

B. Partea II. Proprietari și acte

Inscrieri privitoare la dreptul de proprietate și alte drepturi reale		Referințe
/		
Act Administrativ nr. TDP 925-58987, din 18/03/1994 emis de CJSDPAT DOLJ;		
B1	Intabulare, drept de PROPRIETATE, dobandit prin Reconstituire, cota actuala 1/1, cota initiala 1/1 1) OLARU C. ELISABETA, LIPSA CNP	A1

C. Partea III. SARCINI .


Inscrieri privind dezmembramintele dreptului de proprietate, drepturi reale de garanție și sarcini	Referințe
NU SUNT	

Anexa Nr. 1 La Partea I

Teren

Nr cadastral	Suprafața (mp)*	Observații / Referințe
	Din acte: 15.000 Masurata: 14.560	Imobilul a fost diminuat cu un procent de 2,94%

* Suprafața este determinată în planul de proiecție Stereo 70.



Date referitoare la teren

Crt	Categorie folosință	Intravilan	Suprafața (mp)	Tarla	Parcelă	Nr. topo	Observații / Referințe
1	arabil	NU	14.560	102	64	-	

Lungime Segmente

1) Valorile lungimilor segmentelor sunt obținute din proiecție în plan.

Punct început	X / Y	Punct sfârșit	X / Y	Lungime segment (** (m)
1	346.393,942 292.452,092	2	346.313,567 291.421,043	1034.177
2	346.313,567 291.421,043	3	346.321,628 291.420,928	8.062
3	346.321,628 291.420,928	4	346.327,65 291.420,843	6.023
4	346.327,65 291.420,843	5	346.327,675 291.420,842	0.025

Punct început	X / Y	Punct sfârșit	X / Y	Lungime segment (** (m)
5	346.327,675 291.420,842	6	346.408,023 292.451,538	1033.823
6	346.408,023 292.451,538	7	346.401,988 292.451,775	6.04
7	346.401,988 292.451,775	1	346.393,942 292.452,092	8.052

** Lungimile segmentelor sunt determinate în planul de proiecție Stereo 70 și sunt rotunjite la 1 milimetru.

*** Distanța dintre puncte este formată din segmente cumulate ce sunt mai mici decât valoarea 1 milimetru.

**DATE DESPRE IMOBILUL NR. 9266**

Oficiul de Cadastru și Publicitate Imobiliară DOLJ
Biroul de Cadastru și Publicitate Imobiliară Craiova

A. Partea I. Descrierea imobilului

TEREN Extravilan

Adresa: Jud. Dolj, T 102, P 65

Nr. Crt	Nr cadastral Nr. topografic	Suprafața* (mp)	Observații / Referințe
A1	34632	Din acte: 5.492 Masurata: 5.360	Sector cadastral:22 Teren neimprejmuit;

B. Partea II. Proprietari și acte

Inscrieri privitoare la dreptul de proprietate și alte drepturi reale	Referințe
140520 / 15/07/2020	
Hotarare Judecatoreasca nr. SENTINTA CIVILA NR.193, din 21/02/2020 emis de JUDECATORIA CALAFAT in dosar nr. 2178/201/2019;	
B1	Intabulare, drept de PROPRIETATE, dobandit prin Hotarare Judecatoreasca, cota actuala 1/1, cota initiala 1/1 1) RADU ELENA CORINA
	A1

C. Partea III. SARCINI .


Inscrieri privind dezmembramintele dreptului de proprietate, drepturi reale de garanție și sarcini	Referințe
NU SUNT	

Anexa Nr. 1 La Partea I

Teren

Nr cadastral	Suprafața (mp)*	Observații / Referințe
34632	Din acte: 5.492 Masurata: 5.360	

* Suprafața este determinată în planul de proiecție Stereo 70.



Date referitoare la teren

Crt	Categorie folosință	Intra vilan	Suprafața (mp)	Tarla	Parcelă	Nr. topo	Observații / Referințe
1	arabil	NU	5.360	102	65	-	

Lungime Segmente

1) Valorile lungimilor segmentelor sunt obținute din proiecție în plan.

Punct început	X / Y	Punct sfârșit	X / Y	Lungime segment (** (m)
1	346.388,76 292.452,296	2	346.308,375 291.421,116	1034.308
2	346.308,375 291.421,116	3	346.313,541 291.421,043	5.167
3	346.313,541 291.421,043	4	346.313,567 291.421,043	0.026
4	346.313,567 291.421,043	5	346.393,942 292.452,092	1034.177
5	346.393,942 292.452,092	1	346.388,76 292.452,296	5.186

**** Lungimile segmentelor sunt determinate în planul de proiecție Stereo 70 și sunt rotunjite la 1 milimetru.**

***** Distanța dintre puncte este formată din segmente cumulate ce sunt mai mici decât valoarea 1 milimetru.**

**DATE DESPRE IMOBILUL NR. 9267**

Oficiul de Cadastru și Publicitate Imobiliară DOLJ
Biroul de Cadastru și Publicitate Imobiliară Craiova

A. Partea I. Descrierea imobilului

TEREN Extravilan

Adresa: Jud. Dolj, T 102, P 66

Nr. Crt	Nr cadastral Nr. topografic	Suprafața* (mp)	Observații / Referințe
A1	38240	9.000	Sector cadastral:22 Teren neimprejmuit;

B. Partea II. Proprietari și acte

Inscrieri privitoare la dreptul de proprietate și alte drepturi reale	Referințe
255413 / 14/12/2020	
Act Notarial nr. Contract de Vanzare aut. 1885, din 11/12/2020 emis de Dragancea Ofelia;	
B1	A1
Intabulare, drept de PROPRIETATE, dobandit prin Conventie, cota actuala 1/1, cota initiala 1/1	
1) RADU ELENA CORINA	
2) RADU MARIN	

C. Partea III. SARCINI .

Inscrieri privind dezmembramintele dreptului de proprietate, drepturi reale de garanție și sarcini	Referințe
NU SUNT	

Anexa Nr. 1 La Partea I

Teren

Nr cadastral	Suprafața (mp)*	Observații / Referințe
38240	9.000	

* Suprafața este determinată în planul de proiecție Stereo 70.



Date referitoare la teren

Crt	Categorie folosință	Intra vilan	Suprafața (mp)	Tarla	Parcelă	Nr. topo	Observații / Referințe
1	arabil	NU	9.000	102	66	-	

Lungime Segmente

1) Valorile lungimilor segmentelor sunt obținute din proiecție în plan.

Punct început	X / Y	Punct sfârșit	X / Y	Lungime segment (** (m)
1	346.380,06 292.452,638	2	346.299,658 291.421,24	1034.527
2	346.299,658 291.421,24	3	346.302,104 291.421,206	2.446
3	346.302,104 291.421,206	4	346.307,423 291.421,13	5.32
4	346.307,423 291.421,13	5	346.308,348 291.421,117	0.925
5	346.308,348 291.421,117	6	346.308,375 291.421,116	0.027

Punct început	X / Y	Punct sfârșit	X / Y	Lungime segment (** (m)
6	346.308,375 291.421,116	7	346.388,76 292.452,296	1034.308
7	346.388,76 292.452,296	8	346.387,81 292.452,333	0.951
8	346.387,81 292.452,333	9	346.382,501 292.452,542	5.313
9	346.382,501 292.452,542	1	346.380,06 292.452,638	2.443

** Lungimile segmentelor sunt determinate în planul de proiecție Stereo 70 și sunt rotunjite la 1 milimetru.

*** Distanța dintre puncte este formată din segmente cumulate ce sunt mai mici decât valoarea 1 milimetru.

**DATE DESPRE IMOBILUL NR. 9268**

Oficiul de Cadastru și Publicitate Imobiliară DOLJ
Biroul de Cadastru și Publicitate Imobiliară Craiova

A. Partea I. Descrierea imobilului

TEREN Extravilan

Adresa: Jud. Dolj, T 102, P 67

Nr. Crt	Nr cadastral Nr. topografic	Suprafața* (mp)	Observații / Referințe
A1	31763	Din acte: 9.792 Masurata: 9.557	Sector cadastral:22 Teren neimprejmuit;

B. Partea II. Proprietari și acte

Inscrieri privitoare la dreptul de proprietate și alte drepturi reale	Referințe
13427 / 14/02/2013	
Hotarare Judecatoreasca nr. Sentinta Civila nr.525, din 28/03/2007 emis de Judecatoria Calafat (DOSAR 558/201/2007);	
B1	Intabulare, drept de PROPRIETATE, dobandit prin Hotarare Judecatoreasca, cota actuala 1/1, cota initiala 1/1 1) RADU MARIN
	A1

C. Partea III. SARCINI .


Inscrieri privind dezmembramintele dreptului de proprietate, drepturi reale de garanție și sarcini	Referințe
NU SUNT	

Anexa Nr. 1 La Partea I

Teren

Nr cadastral	Suprafața (mp)*	Observații / Referințe
31763	Din acte: 9.792 Masurata: 9.557	

* Suprafața este determinată în planul de proiecție Stereo 70.



Date referitoare la teren

Crt	Categorie folosință	Intra vilan	Suprafața (mp)	Tarla	Parcelă	Nr. topo	Observații / Referințe
1	arabil	NU	9.557	102	67	-	

Lungime Segmente

1) Valorile lungimilor segmentelor sunt obținute din proiecție în plan.

Punct început	X / Y	Punct sfârșit	X / Y	Lungime segment (** (m)
1	346.370,825 292.453,001	2	346.290,368 291.420,904	1035.228
2	346.290,368 291.420,904	3	346.293,401 291.421,112	3.04
3	346.293,401 291.421,112	4	346.299,325 291.421,245	5.925
4	346.299,325 291.421,245	5	346.299,631 291.421,241	0.306
5	346.299,631 291.421,241	6	346.299,658 291.421,24	0.027

Punct început	X / Y	Punct sfârșit	X / Y	Lungime segment (** (m)
6	346.299,658 291.421,24	7	346.380,06 292.452,638	1034.527
7	346.380,06 292.452,638	8	346.373,803 292.452,884	6.262
8	346.373,803 292.452,884	1	346.370,825 292.453,001	2.98

** Lungimile segmentelor sunt determinate în planul de proiecție Stereo 70 și sunt rotunjite la 1 milimetru.

*** Distanța dintre puncte este formată din segmente cumulate ce sunt mai mici decât valoarea 1 milimetru.

**DATE DESPRE IMOBILUL NR. 9269**

Oficiul de Cadastru și Publicitate Imobiliară DOLJ
 Biroul de Cadastru și Publicitate Imobiliară Craiova

A. Partea I. Descrierea imobilului

TEREN Extravilan

Adresa: Jud. Dolj, T 102, P 68

Nr. Crt	Nr cadastral Nr. topografic	Suprafața* (mp)	Observații / Referințe
A1		Din acte: 5.927 Masurata: 5.753	Sector cadastral:22 Teren neimprejmuit; Imobilul a fost diminuat cu un procent de 2,94%

B. Partea II. Proprietari și acte

Inscrieri privitoare la dreptul de proprietate și alte drepturi reale		Referințe
/		
Act Administrativ nr. TDP 1147-59371, din 07/07/1994 emis de CJSDPAT DOLJ;		
B1	Intabulare, drept de PROPRIETATE, dobandit prin Reconstituire, cota actuala 1/1, cota initiala 1/1 1) BEȚIU D. DINCĂ , LIPSA CNP	A1

C. Partea III. SARCINI .


Inscrieri privind dezmembramintele dreptului de proprietate, drepturi reale de garanție și sarcini	Referințe
NU SUNT	

Anexa Nr. 1 La Partea I

Teren

Nr cadastral	Suprafața (mp)*	Observații / Referințe
	Din acte: 5.927 Masurata: 5.753	Imobilul a fost diminuat cu un procent de 2,94%

* Suprafața este determinată în planul de proiecție Stereo 70.



Date referitoare la teren

Crt	Categorie folosință	Intra vilan	Suprafața (mp)	Tarla	Parcelă	Nr. topo	Observații / Referințe
1	arabil	NU	5.753	102	68	-	

Lungime Segmente

1) Valorile lungimilor segmentelor sunt obținute din proiecție în plan.

Punct început	X / Y	Punct sfârșit	X / Y	Lungime segment (** (m)
1	346.365,269 292.453,221	2	346.284,779 291.420,69	1035.664
2	346.284,779 291.420,69	3	346.290,341 291.420,903	5.566
3	346.290,341 291.420,903	4	346.290,368 291.420,904	0.027
4	346.290,368 291.420,904	5	346.370,825 292.453,001	1035.228
5	346.370,825 292.453,001	1	346.365,269 292.453,221	5.56

**** Lungimile segmentelor sunt determinate în planul de proiecție Stereo 70 și sunt rotunjite la 1 milimetru.**

***** Distanța dintre puncte este formată din segmente cumulate ce sunt mai mici decât valoarea 1 milimetru.**

**DATE DESPRE IMOBILUL NR. 9270**

Oficiul de Cadastru și Publicitate Imobiliară DOLJ
Biroul de Cadastru și Publicitate Imobiliară Craiova

A. Partea I. Descrierea imobilului

TEREN Extravilan

Adresa: Jud. Dolj, T 102, P 69

Nr. Crt	Nr cadastral Nr. topografic	Suprafața* (mp)	Observații / Referințe
A1	35410	Din acte: 16.000 Masurata: 15.753	Sector cadastral:22 Teren neimprejmuit;

B. Partea II. Proprietari și acte

Inscrieri privitoare la dreptul de proprietate și alte drepturi reale		Referințe
7411 / 18/01/2019		
Act Notarial nr. contract de vanzare aut nr 210, din 17/01/2019 emis de NP Budiana Ionut Razvan;		
B1	Intabulare, drept de PROPRIETATE, dobandit prin Conventie, cota actuala 1/1, cota initiala 1/1 1) BICU LIDIA	A1

C. Partea III. SARCINI .


Inscrieri privind dezmembramintele dreptului de proprietate, drepturi reale de garanție și sarcini	Referințe
NU SUNT	

Anexa Nr. 1 La Partea I

Teren

Nr cadastral	Suprafața (mp)*	Observații / Referințe
35410	Din acte: 16.000 Masurata: 15.753	

* Suprafața este determinată în planul de proiecție Stereo 70.



Date referitoare la teren

Crt	Categorie folosință	Intravilan	Suprafața (mp)	Tarla	Parcelă	Nr. topo	Observații / Referințe
1	arabil	NU	15.753	102	69	-	

Lungime Segmente

1) Valorile lungimilor segmentelor sunt obținute din proiecție în plan.

Punct început	X / Y	Punct sfârșit	X / Y	Lungime segment (** (m)
1	346.350,068 292.453,819	2	346.269,485 291.420,107	1036.848
2	346.269,485 291.420,107	3	346.278,224 291.420,441	8.745
3	346.278,224 291.420,441	4	346.283,85 291.420,655	5.63
4	346.283,85 291.420,655	5	346.284,752 291.420,689	0.903

Punct început	X / Y	Punct sfârșit	X / Y	Lungime segment (** (m)
5	346.284,752 291.420,689	6	346.284,779 291.420,69	0.027
6	346.284,779 291.420,69	7	346.365,269 292.453,221	1035.664
7	346.365,269 292.453,221	8	346.364,346 292.453,257	0.924
8	346.364,346 292.453,257	9	346.358,754 292.453,477	5.596
9	346.358,754 292.453,477	1	346.350,068 292.453,819	8.693

** Lungimile segmentelor sunt determinate în planul de proiecție Stereo 70 și sunt rotunjite la 1 milimetru.

*** Distanța dintre puncte este formată din segmente cumulate ce sunt mai mici decât valoarea 1 milimetru.

**DATE DESPRE IMOBILUL NR. 9271**

Oficiul de Cadastru și Publicitate Imobiliară DOLJ
 Biroul de Cadastru și Publicitate Imobiliară Craiova

A. Partea I. Descrierea imobilului

TEREN Extravilan

Adresa: Jud. Dolj, T 102, P 70

Nr. Crt	Nr cadastral Nr. topografic	Suprafața* (mp)	Observații / Referințe
A1	31821	Din acte: 10.000 Masurata: 9.760	Sector cadastral:22 Teren neimprejmuit;

B. Partea II. Proprietari și acte

Inscrieri privitoare la dreptul de proprietate și alte drepturi reale		Referințe
15708 / 21/02/2013		
Hotarare Judecatoreasca nr. Sentinta Civila nr.571, din 03/04/2007 emis de Judecatoria Calafat;		
B1	Intabulare, drept de PROPRIETATE, dobandit prin Hotarare Judecatoreasca, cota actuala 1/1, cota initiala 1/1 1) RADU MARIN	A1

C. Partea III. SARCINI .


Inscrieri privind dezmembramintele dreptului de proprietate, drepturi reale de garanție și sarcini	Referințe
NU SUNT	

Anexa Nr. 1 La Partea I

Teren

Nr cadastral	Suprafața (mp)*	Observații / Referințe
31821	Din acte: 10.000 Masurata: 9.760	

* Suprafața este determinată în planul de proiecție Stereo 70.



Date referitoare la teren

Crt	Categorie folosință	Intra vilan	Suprafața (mp)	Tarla	Parcelă	Nr. topo	Observații / Referințe
1	arabil	NU	9.760	102	70	-	

Lungime Segmente

1) Valorile lungimilor segmentelor sunt obținute din proiecție în plan.

Punct început	X / Y	Punct sfârșit	X / Y	Lungime segment (** (m)
1	346.340,661 292.454,189	2	346.259,975 291.419,15	1038.179
2	346.259,975 291.419,15	3	346.263,076 291.419,46	3.116
3	346.263,076 291.419,46	4	346.267,769 291.419,958	4.719
4	346.267,769 291.419,958	5	346.269,458 291.420,106	1.695
5	346.269,458 291.420,106	6	346.269,485 291.420,107	0.027

Punct început	X / Y	Punct sfârșit	X / Y	Lungime segment (** (m)
6	346.269,485 291.420,107	7	346.350,068 292.453,819	1036.848
7	346.350,068 292.453,819	8	346.343,323 292.454,084	6.75
8	346.343,323 292.454,084	1	346.340,661 292.454,189	2.664

** Lungimile segmentelor sunt determinate în planul de proiecție Stereo 70 și sunt rotunjite la 1 milimetru.

*** Distanța dintre puncte este formată din segmente cumulate ce sunt mai mici decât valoarea 1 milimetru.

**DATE DESPRE IMOBILUL NR. 9272**

Oficiul de Cadastru și Publicitate Imobiliară DOLJ
Biroul de Cadastru și Publicitate Imobiliară Craiova

A. Partea I. Descrierea imobilului

TEREN Extravilan

Adresa: Jud. Dolj, T 102, P 71

Nr. Crt	Nr cadastral Nr. topografic	Suprafața* (mp)	Observații / Referințe
A1	34525	Din acte: 11.000 Masurata: 10.607	Sector cadastral:22 Teren neimprejmuț;

B. Partea II. Proprietari și acte

Inscrieri privitoare la dreptul de proprietate și alte drepturi reale		Referințe
47037 / 23/03/2017		
Act Notarial nr. CONTRACT DE VANZARE AUT.1119, din 21/03/2017 emis de NP.Floricel MIHAI-MARIAN;		
B1	Intabulare, drept de PROPRIETATE, dobandit prin Conventie, cota actuala 1/1, cota initiala 1/1 1) BICU LAURENTIU	A1
B2	se notează faptul că, urmare a transferului intrapatrimonial, imobilul face parte din patrimoniul de afectatiune al lui: BICU LAURENTIU INTREPRINDERE INDIVIDUALA	A1

C. Partea III. SARCINI .


Inscrieri privind dezmembramintele dreptului de proprietate, drepturi reale de garanție și sarcini	Referințe
NU SUNT	

Anexa Nr. 1 La Partea I

Teren

Nr cadastral	Suprafața (mp)*	Observații / Referințe
34525	Din acte: 11.000 Masurata: 10.607	

* Suprafața este determinată în planul de proiecție Stereo 70.



Date referitoare la teren

Crt	Categorie folosință	Intravilan	Suprafața (mp)	Tarla	Parcelă	Nr. topo	Observații / Referințe
1	arabil	NU	10.607	102	71	71A	

Lungime Segmente

1) Valorile lungimilor segmentelor sunt obținute din proiecție în plan.

Punct început	X / Y	Punct sfârșit	X / Y	Lungime segment (** (m)
1	346.330,452 292.454,591	2	346.249,642 291.417,965	1039.771
2	346.249,642 291.417,965	3	346.252,923 291.418,341	3.302
3	346.252,923 291.418,341	4	346.259,947 291.419,147	7.07
4	346.259,947 291.419,147	5	346.259,975 291.419,15	0.028

Punct început	X / Y	Punct sfârșit	X / Y	Lungime segment (** (m)
5	346.259,975 291.419,15	6	346.340,661 292.454,189	1038.179
6	346.340,661 292.454,189	7	346.333,694 292.454,463	6.972
7	346.333,694 292.454,463	1	346.330,452 292.454,591	3.245

** Lungimile segmentelor sunt determinate în planul de proiecție Stereo 70 și sunt rotunjite la 1 milimetru.

*** Distanța dintre puncte este formată din segmente cumulate ce sunt mai mici decât valoarea 1 milimetru.

**DATE DESPRE IMOBILUL NR. 9273**

Oficiul de Cadastru și Publicitate Imobiliară DOLJ
Biroul de Cadastru și Publicitate Imobiliară Craiova

A. Partea I. Descrierea imobilului

TEREN Extravilan

Adresa: Jud. Dolj, T102, P72

Nr. Crt	Nr cadastral Nr. topografic	Suprafața* (mp)	Observații / Referințe
A1	33713	Din acte: 19.000 Masurata: 18.548	Sector cadastral:22 Teren neimprijmit;

B. Partea II. Proprietari și acte

Inscrieri privitoare la dreptul de proprietate și alte drepturi reale	Referințe
113900 / 22/09/2015	
Hotarare Judecatoreasca nr. Sentinta Civila nr. 184, din 28/01/2014 emis de Judecatoria Calafat (dosar nr. 4151/201/2013, Incheiere din 24.02.2014 din dosar nr. 4151/201/2013 Judecatoria Calafat);	
B1	Intabulare, drept de PROPRIETATE, dobandit prin Hotarare Judecatoreasca, cota actuala 19/20, cota initiala 1/1 1) BICU LAURENTIU
29678 / 02/03/2016	
Act Notarial nr. ACT DE PARTAJ VOLUNTAR AUT. NR. 790, din 19/02/2016 emis de NP Floricel MIHAI-MARIAN;	
B2	Intabulare, drept de PROPRIETATE, dobandit prin Conventie, cota actuala 1/20, cota initiala 5/100 1) BICU LAURENTIU

C. Partea III. SARCINI .


Inscrieri privind dezmembramintele dreptului de proprietate, drepturi reale de garanție și sarcini	Referințe
NU SUNT	

Anexa Nr. 1 La Partea I

Teren

Nr cadastral	Suprafața (mp)*	Observații / Referințe
33713	Din acte: 19.000 Masurata: 18.548	

* Suprafața este determinată în planul de proiecție Stereo 70.



Date referitoare la teren

Crt	Categorie folosință	Intravilan	Suprafața (mp)	Tarla	Parcelă	Nr. topo	Observații / Referințe
1	arabil	NU	18.548	102	72	-	

Lungime Segmente

1) Valorile lungimilor segmentelor sunt obținute din proiecție în plan.

Punct început	X / Y	Punct sfârșit	X / Y	Lungime segment (** (m)
1	346.323,118 292.454,879	2	346.312,636 292.455,291	10.49
2	346.312,636 292.455,291	3	346.311,804 292.444,613	10.71
3	346.311,804 292.444,613	4	346.317,053 292.444,204	5.265
4	346.317,053 292.444,204	5	346.317,076 292.444,803	0.599

Punct început	X / Y	Punct sfârșit	X / Y	Lungime segment (** (m)
5	346.317,076 292.444,803	6	346.318,275 292.444,757	1.2
6	346.318,275 292.444,757	7	346.318,229 292.443,558	1.2
7	346.318,229 292.443,558	8	346.317,03 292.443,604	1.2
8	346.317,03 292.443,604	9	346.317,053 292.444,199	0.595
9	346.317,053 292.444,199	10	346.311,804 292.444,608	5.265
10	346.311,804 292.444,608	11	346.231,611 291.415,896	1031.833
11	346.231,611 291.415,896	12	346.242,22 291.417,113	10.679
12	346.242,22 291.417,113	13	346.249,615 291.417,961	7.443
13	346.249,615 291.417,961	14	346.249,642 291.417,965	0.027
14	346.249,642 291.417,965	15	346.330,452 292.454,591	1039.771
15	346.330,452 292.454,591	1	346.323,118 292.454,879	7.34

** Lungimile segmentelor sunt determinate în planul de proiecție Stereo 70 și sunt rotunjite la 1 milimetru.

*** Distanța dintre puncte este formată din segmente cumulate ce sunt mai mici decât valoarea 1 milimetru.

**DATE DESPRE IMOBILUL NR. 9274**

Oficiul de Cadastru și Publicitate Imobiliară DOLJ
Biroul de Cadastru și Publicitate Imobiliară Craiova

A. Partea I. Descrierea imobilului

TEREN Extravilan

Adresa: Jud. Dolj, T 102, P 73

Nr. Crt	Nr cadastral Nr. topografic	Suprafața* (mp)	Observații / Referințe
A1		Din acte: 14.000 Masurata: 13.589	Sector cadastral:22 Teren neimprejmuit; Imobilul a fost diminuat cu un procent de 2,94%

B. Partea II. Proprietari și acte

Inscrieri privitoare la dreptul de proprietate și alte drepturi reale		Referințe
/		
Act Administrativ nr. TDP 1004-45342, din 27/04/1994 emis de CJSDPAT DOLJ;		
B1	Intabulare, drept de PROPRIETATE, dobandit prin Reconstituire, cota actuala 1/1, cota initiala 1/1 1) AFRENIE D. ELENA, LIPSA CNP	A1

C. Partea III. SARCINI .

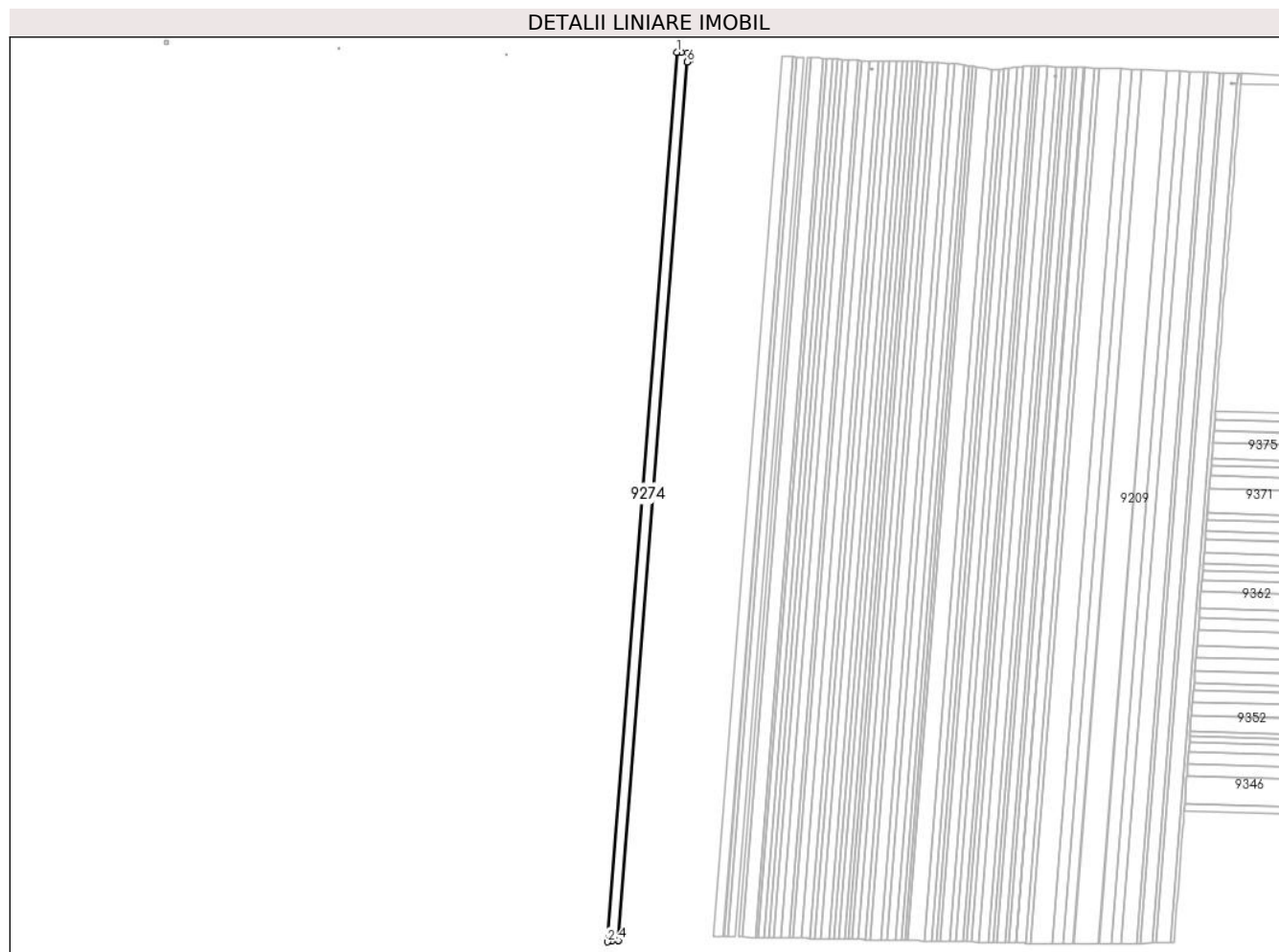
Inscrieri privind dezmembramintele dreptului de proprietate, drepturi reale de garanție și sarcini	Referințe
NU SUNT	

Anexa Nr. 1 La Partea I

Teren

Nr cadastral	Suprafața (mp)*	Observații / Referințe
	Din acte: 14.000 Masurata: 13.589	Imobilul a fost diminuat cu un procent de 2,94%

* Suprafața este determinată în planul de proiecție Stereo 70.



Date referitoare la teren

Crt	Categorie folosință	Intravilan	Suprafața (mp)	Tarla	Parcelă	Nr. topo	Observații / Referințe
1	arabil	NU	13.589	102	73	-	

Lungime Segmente

1) Valorile lungimilor segmentelor sunt obținute din proiecție în plan.

Punct început	X / Y	Punct sfârșit	X / Y	Lungime segment (** (m)
1	346.299,615 292.455,804	2	346.218,432 291.414,385	1044.578
2	346.218,432 291.414,385	3	346.223,77 291.414,997	5.373
3	346.223,77 291.414,997	4	346.231,583 291.415,893	7.864
4	346.231,583 291.415,893	5	346.231,611 291.415,896	0.028

Punct început	X / Y	Punct sfârșit	X / Y	Lungime segment (** (m)
5	346.231,611 291.415,896	6	346.311,804 292.444,608	1031.833
6	346.311,804 292.444,608	7	346.311,804 292.444,613	0.005
7	346.311,804 292.444,613	8	346.312,636 292.455,291	10.71
8	346.312,636 292.455,291	9	346.304,889 292.455,596	7.753
9	346.304,889 292.455,596	1	346.299,615 292.455,804	5.278

** Lungimile segmentelor sunt determinate în planul de proiecție Stereo 70 și sunt rotunjite la 1 milimetru.

*** Distanța dintre puncte este formată din segmente cumulate ce sunt mai mici decât valoarea 1 milimetru.

**DATE DESPRE IMOBILUL NR. 9275**

Oficiul de Cadastru și Publicitate Imobiliară DOLJ
Biroul de Cadastru și Publicitate Imobiliară Craiova

A. Partea I. Descrierea imobilului

TEREN Extravilan

Adresa: Jud. Dolj, T 102, P 73

Nr. Crt	Nr cadastral Nr. topografic	Suprafața* (mp)	Observații / Referințe
A1	32929	Din acte: 7.000 Masurata: 6.834	Sector cadastral:22 Teren neimprejmut;

B. Partea II. Proprietari și acte

Inscrieri privitoare la dreptul de proprietate și alte drepturi reale		Referințe
47361 / 17/04/2014		
Hotarare Judecatoreasca nr. Sentinta Civila nr. 2197, din 09/12/2013 emis de Judecatoria Calafat (Dosar nr. 3795/201/2013);		
B1	Intabulare, drept de PROPRIETATE, dobandit prin Hotarare Judecatoreasca, cota actuala 19/20, cota initiala 1/1 1) BICU LAURENTIU	A1
29686 / 02/03/2016		
Act Notarial nr. Act notarial nr. act de lichidare a regimului comunitatii legale aut. nr. 789, din 19/02/2016 emis de NP Floricel MIHAI-MARIAN;		
B2	Se notează lichidarea comunității legale și menționarea cotelor-părți asupra imobilului înscris în cartea funciară, astfel: Bicu Laurentiu cota 95/100 Bicu Daniela cota de 5/100	A1
Act Notarial nr. Act notarial nr. act de partaj voluntar aut nr. 790, din 19/02/2016 emis de NP Floricel MIHAI-MARIAN;		
B3	Intabulare, drept de PROPRIETATE, dobandit prin Conventie, cota actuala 1/20, cota initiala 5/100 1) BICU LAURENTIU	A1

C. Partea III. SARCINI .

Inscrieri privind dezmembramintele dreptului de proprietate, drepturi reale de garanție și sarcini	Referințe
NU SUNT	

Anexa Nr. 1 La Partea I

Teren

Nr cadastral	Suprafața (mp)*	Observații / Referințe
32929	Din acte: 7.000 Masurata: 6.834	

* Suprafața este determinată în planul de proiecție Stereo 70.



Date referitoare la teren

Crt	Categorie folosință	Intra vilan	Suprafața (mp)	Tarla	Parcelă	Nr. topo	Observații / Referințe
1	arabil	NU	6.834	102	73	-	

Lungime Segmente

1) Valorile lungimilor segmentelor sunt obținute din proiecție în plan.

Punct început	X / Y	Punct sfârșit	X / Y	Lungime segment (** (m)
1	346.293,07 292.455,983	2	346.211,814 291.413,626	1045.519
2	346.211,814 291.413,626	3	346.217,138 291.414,237	5.359
3	346.217,138 291.414,237	4	346.218,404 291.414,382	1.274
4	346.218,404 291.414,382	5	346.218,432 291.414,385	0.028
5	346.218,432 291.414,385	6	346.299,615 292.455,804	1044.578

Punct început	X / Y	Punct sfârșit	X / Y	Lungime segment (** (m)
6	346.299,615 292.455,804	7	346.298,337 292.455,854	1.279
7	346.298,337 292.455,854	8	346.295,895 292.455,95	2.444
8	346.295,895 292.455,95	1	346.293,07 292.455,983	2.825

** Lungimile segmentelor sunt determinate în planul de proiecție Stereo 70 și sunt rotunjite la 1 milimetru.

*** Distanța dintre puncte este formată din segmente cumulate ce sunt mai mici decât valoarea 1 milimetru.

**DATE DESPRE IMOBILUL NR. 9276**

Oficiul de Cadastru și Publicitate Imobiliară DOLJ
Biroul de Cadastru și Publicitate Imobiliară Craiova

A. Partea I. Descrierea imobilului

TEREN Extravilan

Adresa: Jud. Dolj, T 102, P 74

Nr. Crt	Nr cadastral Nr. topografic	Suprafața* (mp)	Observații / Referințe
A1	31969	Din acte: 10.950 Masurata: 10.685	Sector cadastral:22 Teren neimprijmit;

B. Partea II. Proprietari și acte

Inscrieri privitoare la dreptul de proprietate și alte drepturi reale		Referințe
20096 / 06/03/2013		
Act Notarial nr. contract de vanzare cumparare aut nr 2935, din 27/09/2010 emis de NP Stoenescu Florea;		
B1	Intabulare, drept de PROPRIETATE, dobandit prin Conventie, cota actuala 19/20, cota initiala 1/1 1) BICU LAURENTIU	A1
30969 / 03/03/2016		
Act Notarial nr. ACT DE LICHIDARE A REGIMULUI COMUNITATII LEGALE SUPLIMENT 789, din 19/02/2016 emis de Floricel MIHAI-MARIAN (ACT PARTAJ VOLUNTAR nr. 790/19-02-2016 emis de Floricel MIHAI-MARIAN;);		
B2	Se notează lichidarea comunității legale si menționarea cotelor-părți asupra A1 imobilului înscris în cartea funciară, astfel: Bicu Laurentiu cota de 95/100 Bicu Daniela cota de 5/100	A1
B3	Intabulare, drept de PROPRIETATE, dobandit prin Conventie, cota actuala 1/20, cota initiala 5/100 1) BICU LAURENTIU	A1

C. Partea III. SARCINI .


Inscrieri privind dezmembramintele dreptului de proprietate, drepturi reale de garanție și sarcini	Referințe
NU SUNT	

Anexa Nr. 1 La Partea I

Teren

Nr cadastral	Suprafața (mp)*	Observații / Referințe
31969	Din acte: 10.950 Masurata: 10.685	

* Suprafața este determinată în planul de proiecție Stereo 70.



Date referitoare la teren

Crt	Categorie folosință	Intra vilan	Suprafața (mp)	Tarla	Parcelă	Nr. topo	Observații / Referințe
1	arabil	NU	10.685	102	74	-	

Lungime Segmente

1) Valorile lungimilor segmentelor sunt obținute din proiecție în plan.

Punct început	X / Y	Punct sfârșit	X / Y	Lungime segment (** (m)
1	346.282,835 292.456,104	2	346.201,477 291.412,44	1046.83
2	346.201,477 291.412,44	3	346.210,521 291.413,478	9.103
3	346.210,521 291.413,478	4	346.211,785 291.413,623	1.272
4	346.211,785 291.413,623	5	346.211,814 291.413,626	0.029

Punct început	X / Y	Punct sfârșit	X / Y	Lungime segment (** (m)
5	346.211,814 291.413,626	6	346.293,07 292.455,983	1045.519
6	346.293,07 292.455,983	7	346.291,79 292.455,998	1.28
7	346.291,79 292.455,998	1	346.282,835 292.456,104	8.956

** Lungimile segmentelor sunt determinate în planul de proiecție Stereo 70 și sunt rotunjite la 1 milimetru.

*** Distanța dintre puncte este formată din segmente cumulate ce sunt mai mici decât valoarea 1 milimetru.

**DATE DESPRE IMOBILUL NR. 9277**

Oficiul de Cadastru și Publicitate Imobiliară DOLJ
Biroul de Cadastru și Publicitate Imobiliară Craiova

A. Partea I. Descrierea imobilului

TEREN Extravilan

Adresa: Jud. Dolj, T 102, P 75

Nr. Crt	Nr cadastral Nr. topografic	Suprafața* (mp)	Observații / Referințe
A1	33699	Din acte: 9.000 Masurata: 8.784	Sector cadastral:22 Teren neimprejmuit;

B. Partea II. Proprietari și acte

Inscrieri privitoare la dreptul de proprietate și alte drepturi reale		Referințe
82403 / 21/06/2016		
Act Normativ nr. contract de vanzare 1808, din 13/06/2016 emis de BUDIANA IONUT RAZVAN;		
B1	Intabulare, drept de PROPRIETATE, dobandit prin Conventie, cota actuala 1/1, cota initiala 1/1 1) RADU ELENA CORINA 2) RADU MARIN	A1

C. Partea III. SARCINI .

Inscrieri privind dezmembramintele dreptului de proprietate, drepturi reale de garanție și sarcini	Referințe
NU SUNT	

Anexa Nr. 1 La Partea I

Teren

Nr cadastral	Suprafața (mp)*	Observații / Referințe
33699	Din acte: 9.000 Masurata: 8.784	

* Suprafața este determinată în planul de proiecție Stereo 70.



Date referitoare la teren

Crt	Categorie folosință	Intra vilan	Suprafața (mp)	Tarla	Parcelă	Nr. topo	Observații / Referințe
1	arabil	NU	8.784	102	75	-	

Lungime Segmente

1) Valorile lungimilor segmentelor sunt obținute din proiecție în plan.

Punct început	X / Y	Punct sfârșit	X / Y	Lungime segment (** (m)
1	346.274,431 292.456,203	2	346.192,989 291.411,467	1047.906
2	346.192,989 291.411,467	3	346.200,186 291.412,292	7.244
3	346.200,186 291.412,292	4	346.201,448 291.412,437	1.27
4	346.201,448 291.412,437	5	346.201,477 291.412,44	0.029
5	346.201,477 291.412,44	6	346.282,835 292.456,104	1046.83

Punct început	X / Y	Punct sfârșit	X / Y	Lungime segment (** (m)
6	346.282,835 292.456,104	7	346.281,557 292.456,119	1.278
7	346.281,557 292.456,119	1	346.274,431 292.456,203	7.126

** Lungimile segmentelor sunt determinate în planul de proiecție Stereo 70 și sunt rotunjite la 1 milimetru.

*** Distanța dintre puncte este formată din segmente cumulate ce sunt mai mici decât valoarea 1 milimetru.

**DATE DESPRE IMOBILUL NR. 9278**

Oficiul de Cadastru și Publicitate Imobiliară DOLJ
 Biroul de Cadastru și Publicitate Imobiliară Craiova

A. Partea I. Descrierea imobilului

TEREN Extravilan

Adresa: Jud. Dolj, T 102, P 76

Nr. Crt	Nr cadastral Nr. topografic	Suprafața* (mp)	Observații / Referințe
A1		Din acte: 13.000 Masurata: 12.618	Sector cadastral:22 Teren neimprejmuit; Imobilul a fost diminuat cu un procent de 2,94%

B. Partea II. Proprietari și acte

Inscrieri privitoare la dreptul de proprietate și alte drepturi reale		Referințe
/		
Act Administrativ nr. 2588-45298, din 18/01/1997 emis de CJSDPAT DOLJ;		
B1	Intabulare, drept de PROPRIETATE, dobandit prin Reconstituire, cota actuala 1/1, cota initiala 1/1 1) SOARE F. LIVIA ELENA 2) DĂNACA FLOREA, LIPSA CNP 3) DĂNACA F. CORNEL, LIPSA CNP	A1

C. Partea III. SARCINI .


Inscrieri privind dezmembramintele dreptului de proprietate, drepturi reale de garanție și sarcini	Referințe
NU SUNT	

Anexa Nr. 1 La Partea I

Teren

Nr cadastral	Suprafaţa (mp)*	Observaţii / Referinţe
	Din acte: 13.000 Masurata: 12.618	Imobilul a fost diminuat cu un procent de 2,94%

* Suprafaţa este determinată în planul de proiecţie Stereo 70.



Date referitoare la teren

Crt	Categorie folosinţă	Intra vilan	Suprafaţa (mp)	Tarla	Parcelă	Nr. topo	Observaţii / Referinţe
1	arabil	NU	12.618	102	76	-	

Lungime Segmente

1) Valorile lungimilor segmentelor sunt obţinute din proiecţie în plan.

Punct început	X / Y	Punct sfârşit	X / Y	Lungime segment (** (m)
1	346.262,373 292.456,346	2	346.180,811 291.410,07	1049.45
2	346.180,811 291.410,07	3	346.191,491 291.411,295	10.75
3	346.191,491 291.411,295	4	346.192,96 291.411,463	1.479
4	346.192,96 291.411,463	5	346.192,989 291.411,467	0.029

Punct început	X / Y	Punct sfârșit	X / Y	Lungime segment (** (m)
5	346.192,989 291.411,467	6	346.274,431 292.456,203	1047.906
6	346.274,431 292.456,203	7	346.272,947 292.456,221	1.484
7	346.272,947 292.456,221	1	346.262,373 292.456,346	10.575

** Lungimile segmentelor sunt determinate în planul de proiecție Stereo 70 și sunt rotunjite la 1 milimetru.

*** Distanța dintre puncte este formată din segmente cumulate ce sunt mai mici decât valoarea 1 milimetru.

**DATE DESPRE IMOBILUL NR. 9279**

Oficiul de Cadastru și Publicitate Imobiliară DOLJ
 Biroul de Cadastru și Publicitate Imobiliară Craiova

A. Partea I. Descrierea imobilului

TEREN Extravilan

Adresa: Jud. Dolj, T 102, P 77

Nr. Crt	Nr cadastral Nr. topografic	Suprafața* (mp)	Observații / Referințe
A1	39599	10.483	Sector cadastral:22 Teren neimprejmuit;

B. Partea II. Proprietari și acte

Inscrieri privitoare la dreptul de proprietate și alte drepturi reale		Referințe
259195 / 26/10/2021		
Act Notarial nr. Act partaj voluntar nr.1926, din 20/07/2021 emis de S.P.N. Budiana Ionut-Razvan (act administrativ nr TDP nr.3091 din 08.06.2004, emis de Comisia Judeteana Dolj;act notarial nr Certificat Mostenitor nr.191 din 29.06.2021, emis de S.P.N. Budiana Ionut-Razvan;act administrativ nr Adeverinta nr. 9594 din 18.10.2021, emis de Primaria Com.Cetate);		
B1	Intabulare, drept de PROPRIETATE, dobandit prin lesire Din Indiviziune, cota actuala 1/1, cota initiala 1/1 1) GLĂVAN ION	A1

C. Partea III. SARCINI .


Inscrieri privind dezmembramintele dreptului de proprietate, drepturi reale de garanție și sarcini	Referințe
NU SUNT	

Anexa Nr. 1 La Partea I

Teren

Nr cadastral	Suprafața (mp)*	Observații / Referințe
39599	10.483	

* Suprafața este determinată în planul de proiecție Stereo 70.



Date referitoare la teren

Crt	Categorie folosință	Intravilan	Suprafața (mp)	Tarla	Parcelă	Nr. topo	Observații / Referințe
1	arabil	NU	10.483	102	77	-	

Lungime Segmente

1) Valorile lungimilor segmentelor sunt obținute din proiecție în plan.

Punct început	X / Y	Punct sfârșit	X / Y	Lungime segment (** (m)
1	346.252,369 292.456,465	2	346.170,707 291.408,911	1050.732
2	346.170,707 291.408,911	3	346.179,229 291.409,889	8.578
3	346.179,229 291.409,889	4	346.180,782 291.410,067	1.563
4	346.180,782 291.410,067	5	346.180,811 291.410,07	0.029
5	346.180,811 291.410,07	6	346.262,373 292.456,346	1049.45

Punct început	X / Y	Punct sfârșit	X / Y	Lungime segment (** (m)
6	346.262,373 292.456,346	7	346.260,807 292.456,365	1.566
7	346.260,807 292.456,365	1	346.252,369 292.456,465	8.439

** Lungimile segmentelor sunt determinate în planul de proiecție Stereo 70 și sunt rotunjite la 1 milimetru.

*** Distanța dintre puncte este formată din segmente cumulate ce sunt mai mici decât valoarea 1 milimetru.

**DATE DESPRE IMOBILUL NR. 9280**

Oficiul de Cadastru și Publicitate Imobiliară DOLJ
Biroul de Cadastru și Publicitate Imobiliară Craiova

A. Partea I. Descrierea imobilului

TEREN Extravilan

Adresa: Jud. Dolj, T 102, P 78

Nr. Crt	Nr cadastral Nr. topografic	Suprafața* (mp)	Observații / Referințe
A1	31838	Din acte: 9.000 Masurata: 8.786	Sector cadastral:22 Teren neimprejmuit;

B. Partea II. Proprietari și acte

Inscrieri privitoare la dreptul de proprietate și alte drepturi reale	Referințe
15260 / 20/02/2013	
Hotarare Judecatoreasca nr. Sentinta civila nr 2036, din 05/11/2012 emis de Judecatoria Calafat dosar nr 3256/201/2012;	
B1	Intabulare, drept de PROPRIETATE, dobandit prin Hotarare Judecatoreasca, cota actuala 19/20, cota initiala 1/1 1) BICU LAURENTIU
29648 / 02/03/2016	
Act Notarial nr. act de lichidare aut nr 789, din 19/02/2016 emis de NP Floricel MIHAI-MARIAN;	
B2	se notează lichidarea comunității legale și menționarea cotelor-părți asupra imobilului înscris în cartea funciară, astfel: Bicu Laurentiu - cota de 95/100 si Bicu Daniela - cota de 5/100
Act Notarial nr. act de partaj voluntar aut nr 790, din 19/02/2016 emis de NP Floricel MIHAI-MARIAN;	
B3	Intabulare, drept de PROPRIETATE, dobandit prin lesire Din Indiviziune, cota actuala 1/20, cota initiala 5/100 1) BICU LAURENTIU

C. Partea III. SARCINI .


Inscrieri privind dezmembramintele dreptului de proprietate, drepturi reale de garanție și sarcini	Referințe
NU SUNT	

Anexa Nr. 1 La Partea I

Teren

Nr cadastral	Suprafața (mp)*	Observații / Referințe
31838	Din acte: 9.000 Masurata: 8.786	

* Suprafața este determinată în planul de proiecție Stereo 70.



Date referitoare la teren

Crt	Categorie folosință	Intra vilan	Suprafața (mp)	Tarla	Parcelă	Nr. topo	Observații / Referințe
1	arabil	NU	8.786	102	78	-	

Lungime Segmente

1) Valorile lungimilor segmentelor sunt obținute din proiecție în plan.

Punct început	X / Y	Punct sfârșit	X / Y	Lungime segment (** (m)
1	346.243,993 292.456,563	2	346.162,249 291.407,941	1051.803
2	346.162,249 291.407,941	3	346.169,128 291.408,73	6.924
3	346.169,128 291.408,73	4	346.170,678 291.408,908	1.56
4	346.170,678 291.408,908	5	346.170,707 291.408,911	0.029
5	346.170,707 291.408,911	6	346.252,369 292.456,465	1050.732

Punct început	X / Y	Punct sfârșit	X / Y	Lungime segment (** (m)
6	346.252,369 292.456,465	7	346.250,805 292.456,483	1.564
7	346.250,805 292.456,483	1	346.243,993 292.456,563	6.812

** Lungimile segmentelor sunt determinate în planul de proiecție Stereo 70 și sunt rotunjite la 1 milimetru.

*** Distanța dintre puncte este formată din segmente cumulate ce sunt mai mici decât valoarea 1 milimetru.

**DATE DESPRE IMOBILUL NR. 9281**

Oficiul de Cadastru și Publicitate Imobiliară DOLJ
Biroul de Cadastru și Publicitate Imobiliară Craiova

A. Partea I. Descrierea imobilului

TEREN Extravilan

Adresa: Jud. Dolj, T 102, P 79/1

Nr. Crt	Nr cadastral Nr. topografic	Suprafața* (mp)	Observații / Referințe
A1		Din acte: 11.000 Masurata: 10.677	Sector cadastral:22 Teren neimprejmuit; Imobilul a fost diminuat cu un procent de 2,94%

B. Partea II. Proprietari și acte

Inscrieri privitoare la dreptul de proprietate și alte drepturi reale		Referințe
/		
Act Administrativ nr. TDP 600-58805, din 03/01/1994 emis de CJSDPAT DOLJ;		
B1	Intabulare, drept de PROPRIETATE, dobandit prin Reconstituire, cota actuala 1/1, cota initiala 1/1 1) PANEA T. VASILE , LIPSA CNP	A1

C. Partea III. SARCINI .


Inscrieri privind dezmembramintele dreptului de proprietate, drepturi reale de garanție și sarcini	Referințe
NU SUNT	

Anexa Nr. 1 La Partea I

Teren

Nr cadastral	Suprafața (mp)*	Observații / Referințe
	Din acte: 11.000 Masurata: 10.677	Imobilul a fost diminuat cu un procent de 2,94%

* Suprafața este determinată în planul de proiecție Stereo 70.



Date referitoare la teren

Crt	Categorie folosință	Intra vilan	Suprafața (mp)	Tarla	Parcelă	Nr. topo	Observații / Referințe
1	arabil	NU	10.677	102	79/1	-	

Lungime Segmente

1) Valorile lungimilor segmentelor sunt obținute din proiecție în plan.

Punct început	X / Y	Punct sfârșit	X / Y	Lungime segment (** (m)
1	346.233,828 292.456,683	2	346.151,967 291.406,568	1053.301
2	346.151,967 291.406,568	3	346.159,524 291.407,629	7.631
3	346.159,524 291.407,629	4	346.160,465 291.407,737	0.947
4	346.160,465 291.407,737	5	346.162,22 291.407,938	1.766

Punct început	X / Y	Punct sfârșit	X / Y	Lungime segment (** (m)
5	346.162,22 291.407,938	6	346.162,249 291.407,941	0.029
6	346.162,249 291.407,941	7	346.243,993 292.456,563	1051.803
7	346.243,993 292.456,563	8	346.242,228 292.456,584	1.765
8	346.242,228 292.456,584	1	346.233,828 292.456,683	8.401

** Lungimile segmentelor sunt determinate în planul de proiecție Stereo 70 și sunt rotunjite la 1 milimetru.

*** Distanța dintre puncte este formată din segmente cumulate ce sunt mai mici decât valoarea 1 milimetru.

**DATE DESPRE IMOBILUL NR. 9282**

Oficiul de Cadastru și Publicitate Imobiliară DOLJ
Biroul de Cadastru și Publicitate Imobiliară Craiova

A. Partea I. Descrierea imobilului

TEREN Extravilan

Adresa: Jud. Dolj, T 102, P 79

Nr. Crt	Nr cadastral Nr. topografic	Suprafața* (mp)	Observații / Referințe
A1		Din acte: 14.210 Masurata: 13.793	Sector cadastral:22 Teren neimprejmuit; Imobilul a fost diminuat cu un procent de 2,94%

B. Partea II. Proprietari și acte

Inscrieri privitoare la dreptul de proprietate și alte drepturi reale		Referințe
/		
Act Administrativ nr. TDP 646-15010, din 05/01/1994 emis de CJSDPAT DOLJ;		
B1	Intabulare, drept de PROPRIETATE, dobandit prin Reconstituire, cota actuala 1/1, cota initiala 1/1 1) STĂNCIULESCU N. TINCA, LIPSA CNP	A1

C. Partea III. SARCINI .


Inscrieri privind dezmembramintele dreptului de proprietate, drepturi reale de garanție și sarcini	Referințe
NU SUNT	

Anexa Nr. 1 La Partea I

Teren

Nr cadastral	Suprafața (mp)*	Observații / Referințe
	Din acte: 14.210 Masurata: 13.793	Imobilul a fost diminuat cu un procent de 2,94%

* Suprafața este determinată în planul de proiecție Stereo 70.



Date referitoare la teren

Crt	Categorie folosință	Intra vilan	Suprafața (mp)	Tarla	Parcelă	Nr. topo	Observații / Referințe
1	arabil	NU	13.793	102	79	-	

Lungime Segmente

1) Valorile lungimilor segmentelor sunt obținute din proiecție în plan.

Punct început	X / Y	Punct sfârșit	X / Y	Lungime segment (** (m)
1	346.220,718 292.456,838	2	346.138,7 291.404,704	1055.326
2	346.138,7 291.404,704	3	346.150,11 291.406,307	11.522
3	346.150,11 291.406,307	4	346.151,937 291.406,564	1.845
4	346.151,937 291.406,564	5	346.151,967 291.406,568	0.03

Punct început	X / Y	Punct sfârșit	X / Y	Lungime segment (** (m)
5	346.151,967 291.406,568	6	346.233,828 292.456,683	1053.301
6	346.233,828 292.456,683	7	346.231,993 292.456,705	1.835
7	346.231,993 292.456,705	1	346.220,718 292.456,838	11.276

** Lungimile segmentelor sunt determinate în planul de proiecție Stereo 70 și sunt rotunjite la 1 milimetru.

*** Distanța dintre puncte este formată din segmente cumulate ce sunt mai mici decât valoarea 1 milimetru.

**DATE DESPRE IMOBILUL NR. 9283**

Oficiul de Cadastru și Publicitate Imobiliară DOLJ
 Biroul de Cadastru și Publicitate Imobiliară Craiova

A. Partea I. Descrierea imobilului

TEREN Extravilan

Adresa: Jud. Dolj, T 102, P 80

Nr. Crt	Nr cadastral Nr. topografic	Suprafața* (mp)	Observații / Referințe
A1		Din acte: 6.277 Masurata: 6.093	Sector cadastral:22 Teren neimprejmuit; Imobilul a fost diminuat cu un procent de 2,94%

B. Partea II. Proprietari și acte

Inscrieri privitoare la dreptul de proprietate și alte drepturi reale		Referințe
/		
Act Administrativ nr. TDP 1491-58136, din 01/02/1995 emis de CJSDPAT DOLJ;		
B1	Intabulare, drept de PROPRIETATE, dobandit prin Reconstituire, cota actuala 1/1, cota initiala 1/1 1) STANCIULESCU T. ILIE, LIPSA CNP	A1

C. Partea III. SARCINI .

Inscrieri privind dezmembramintele dreptului de proprietate, drepturi reale de garanție și sarcini	Referințe
NU SUNT	

Anexa Nr. 1 La Partea I

Teren

Nr cadastral	Suprafața (mp)*	Observații / Referințe
	Din acte: 6.277 Masurata: 6.093	Imobilul a fost diminuat cu un procent de 2,94%

* Suprafața este determinată în planul de proiecție Stereo 70.



Date referitoare la teren

Crt	Categorie folosință	Intra vilan	Suprafața (mp)	Tarla	Parcelă	Nr. topo	Observații / Referințe
1	arabil	NU	6.093	102	80	-	

Lungime Segmente

1) Valorile lungimilor segmentelor sunt obținute din proiecție în plan.

Punct început	X / Y	Punct sfârșit	X / Y	Lungime segment (** (m)
1	346.214,935 292.456,907	2	346.132,847 291.403,883	1056.219
2	346.132,847 291.403,883	3	346.136,753 291.404,431	3.944
3	346.136,753 291.404,431	4	346.138,669 291.404,7	1.935
4	346.138,669 291.404,7	5	346.138,7 291.404,704	0.031
5	346.138,7 291.404,704	6	346.220,718 292.456,838	1055.326

Punct început	X / Y	Punct sfârşit	X / Y	Lungime segment (** (m)
6	346.220,718 292.456,838	7	346.218,795 292.456,861	1.923
7	346.218,795 292.456,861	1	346.214,935 292.456,907	3.86

** Lungimile segmentelor sunt determinate în planul de proiecție Stereo 70 și sunt rotunjite la 1 milimetru.

*** Distanța dintre puncte este formată din segmente cumulate ce sunt mai mici decât valoarea 1 milimetru.

**DATE DESPRE IMOBILUL NR. 9284**

Oficiul de Cadastru și Publicitate Imobiliară DOLJ
 Biroul de Cadastru și Publicitate Imobiliară Craiova

A. Partea I. Descrierea imobilului

TEREN Extravilan

Adresa: Jud. Dolj, T 102, P 81/1

Nr. Crt	Nr cadastral Nr. topografic	Suprafața* (mp)	Observații / Referințe
A1		Din acte: 12.248 Masurata: 11.888	Sector cadastral:22 Teren neimprejmuit; Imobilul a fost diminuat cu un procent de 2,94%

B. Partea II. Proprietari și acte

Inscrieri privitoare la dreptul de proprietate și alte drepturi reale		Referințe
/		
Act Notarial nr. CM 158, din 25/05/2015 emis de BIN BUDIANĂ IONUȚ-RĂZVAN;		
B1	Intabulare, drept de PROPRIETATE, dobandit prin Succesiune, cota actuala 1/1, cota initiala 1/1 1) SURUGIU IULIAN	A1

C. Partea III. SARCINI .


Inscrieri privind dezmembramintele dreptului de proprietate, drepturi reale de garanție și sarcini	Referințe
NU SUNT	

Anexa Nr. 1 La Partea I

Teren

Nr cadastral	Suprafața (mp)*	Observații / Referințe
	Din acte: 12.248 Masurata: 11.888	Imobilul a fost diminuat cu un procent de 2,94%

* Suprafața este determinată în planul de proiecție Stereo 70.



Date referitoare la teren

Crt	Categorie folosință	Intra vilan	Suprafața (mp)	Tarla	Parcelă	Nr. topo	Observații / Referințe
1	arabil	NU	11.888	102	81/1	-	

Lungime Segmente

1) Valorile lungimilor segmentelor sunt obținute din proiecție în plan.

Punct început	X / Y	Punct sfârșit	X / Y	Lungime segment (** (m)
1	346.203,665 292.457,04	2	346.121,442 291.402,282	1057.958
2	346.121,442 291.402,282	3	346.130,861 291.403,604	9.511
3	346.130,861 291.403,604	4	346.132,816 291.403,878	1.974
4	346.132,816 291.403,878	5	346.132,847 291.403,883	0.031

Punct început	X / Y	Punct sfârșit	X / Y	Lungime segment (** (m)
5	346.132,847 291.403,883	6	346.214,935 292.456,907	1056.219
6	346.214,935 292.456,907	7	346.212,973 292.456,93	1.962
7	346.212,973 292.456,93	1	346.203,665 292.457,04	9.309

** Lungimile segmentelor sunt determinate în planul de proiecție Stereo 70 și sunt rotunjite la 1 milimetru.

*** Distanța dintre puncte este formată din segmente cumulate ce sunt mai mici decât valoarea 1 milimetru.

**DATE DESPRE IMOBILUL NR. 9285**

Oficiul de Cadastru și Publicitate Imobiliară DOLJ
Biroul de Cadastru și Publicitate Imobiliară Craiova

A. Partea I. Descrierea imobilului

TEREN Extravilan

Adresa: Jud. Dolj, T 102, P 81

Nr. Crt	Nr cadastral Nr. topografic	Suprafața* (mp)	Observații / Referințe
A1	33055	Din acte: 8.329 Masurata: 8.129	Sector cadastral:22 Teren neimprejmuit;

B. Partea II. Proprietari și acte

Inscrieri privitoare la dreptul de proprietate și alte drepturi reale	Referințe
134841 / 31/10/2014	
Hotarare Judecatoreasca nr. sentinta civila nr 1487 in dosar 2349/201/2013, din 10/09/2013 emis de Judecatoria Calafat;	
B1	Intabulare, drept de PROPRIETATE, dobandit prin Hotarare Judecatoreasca, cota actuala 1/1, cota initiala 1/1 1) RADU MARIN
	A1

C. Partea III. SARCINI .


Inscrieri privind dezmembramintele dreptului de proprietate, drepturi reale de garanție și sarcini	Referințe
NU SUNT	

Anexa Nr. 1 La Partea I

Teren

Nr cadastral	Suprafața (mp)*	Observații / Referințe
33055	Din acte: 8.329 Masurata: 8.129	

* Suprafața este determinată în planul de proiecție Stereo 70.



Date referitoare la teren

Crt	Categorie folosință	Intra vilan	Suprafața (mp)	Tarla	Parcelă	Nr. topo	Observații / Referințe
1	arabil	NU	8.129	102	81	-	

Lungime Segmente

1) Valorile lungimilor segmentelor sunt obținute din proiecție în plan.

Punct început	X / Y	Punct sfârșit	X / Y	Lungime segment (** (m)
1	346.195,969 292.457,131	2	346.113,654 291.401,188	1059.147
2	346.113,654 291.401,188	3	346.119,379 291.401,992	5.781
3	346.119,379 291.401,992	4	346.121,41 291.402,277	2.051
4	346.121,41 291.402,277	5	346.121,442 291.402,282	0.032
5	346.121,442 291.402,282	6	346.203,665 292.457,04	1057.958

Punct început	X / Y	Punct sfârșit	X / Y	Lungime segment (** (m)
6	346.203,665 292.457,04	7	346.201,627 292.457,064	2.038
7	346.201,627 292.457,064	1	346.195,969 292.457,131	5.658

** Lungimile segmentelor sunt determinate în planul de proiecție Stereo 70 și sunt rotunjite la 1 milimetru.

*** Distanța dintre puncte este formată din segmente cumulate ce sunt mai mici decât valoarea 1 milimetru.

**DATE DESPRE IMOBILUL NR. 9286**

Oficiul de Cadastru și Publicitate Imobiliară DOLJ
 Biroul de Cadastru și Publicitate Imobiliară Craiova

A. Partea I. Descrierea imobilului

TEREN Extravilan

Adresa: Jud. Dolj, T 102, P 82

Nr. Crt	Nr cadastral Nr. topografic	Suprafața* (mp)	Observații / Referințe
A1		Din acte: 8.921 Masurata: 8.659	Sector cadastral:22 Teren neimprejmuit; Imobilul a fost diminuat cu un procent de 2,94%

B. Partea II. Proprietari și acte

Inscrieri privitoare la dreptul de proprietate și alte drepturi reale		Referințe
/		
Act Administrativ nr. TDP 1489-58136, din 01/02/1995 emis de CJSDPAT DOLJ;		
B1	Intabulare, drept de PROPRIETATE, dobandit prin Reconstituire, cota actuala 1/1, cota initiala 1/1 1) NEAGOE N. GHEORGHE, LIPSA CNP	A1

C. Partea III. SARCINI .

Inscrieri privind dezmembramintele dreptului de proprietate, drepturi reale de garanție și sarcini	Referințe
NU SUNT	

Anexa Nr. 1 La Partea I

Teren

Nr cadastral	Suprafața (mp)*	Observații / Referințe
	Din acte: 8.921 Masurata: 8.659	Imobilul a fost diminuat cu un procent de 2,94%

* Suprafața este determinată în planul de proiecție Stereo 70.



Date referitoare la teren

Crt	Categorie folosință	Intra vilan	Suprafața (mp)	Tarla	Parcelă	Nr. topo	Observații / Referințe
1	arabil	NU	8.659	102	82	-	

Lungime Segmente

1) Valorile lungimilor segmentelor sunt obținute din proiecție în plan.

Punct început	X / Y	Punct sfârșit	X / Y	Lungime segment (** (m)
1	346.187,808 292.457,55	2	346.105,369 291.400,025	1060.733
2	346.105,369 291.400,025	3	346.111,402 291.400,872	6.092
3	346.111,402 291.400,872	4	346.113,622 291.401,184	2.242
4	346.113,622 291.401,184	5	346.113,654 291.401,188	0.032
5	346.113,654 291.401,188	6	346.195,969 292.457,131	1059.147

Punct început	X / Y	Punct sfârșit	X / Y	Lungime segment (** (m)
6	346.195,969 292.457,131	7	346.194,114 292.457,153	1.855
7	346.194,114 292.457,153	8	346.193,746 292.457,176	0.369
8	346.193,746 292.457,176	1	346.187,808 292.457,55	5.95

** Lungimile segmentelor sunt determinate în planul de proiecție Stereo 70 și sunt rotunjite la 1 milimetru.

*** Distanța dintre puncte este formată din segmente cumulate ce sunt mai mici decât valoarea 1 milimetru.

**DATE DESPRE IMOBILUL NR. 9287**

Oficiul de Cadastru și Publicitate Imobiliară DOLJ
Biroul de Cadastru și Publicitate Imobiliară Craiova

A. Partea I. Descrierea imobilului

TEREN Extravilan

Adresa: Jud. Dolj, T 102, P 83

Nr. Crt	Nr cadastral Nr. topografic	Suprafața* (mp)	Observații / Referințe
A1	32088	Din acte: 4.400 Masurata: 4.294	Sector cadastral:22 Teren neimprejmut;

B. Partea II. Proprietari și acte

Inscrieri privitoare la dreptul de proprietate și alte drepturi reale		Referințe
31503 / 05/04/2013		
Act Administrativ nr. Sentinta Civila Nr.539, din 29/03/2007 emis de Jud Calafat dosar nr 5/201/2007;		
B1	Intabulare, drept de PROPRIETATE, dobandit prin Hotarare Judecatoreasca, cota actuala 1/1, cota initiala 1/1 1) RADU MARIN <i>OBSERVATII: MITU CONSTANTIN</i>	A1

C. Partea III. SARCINI .

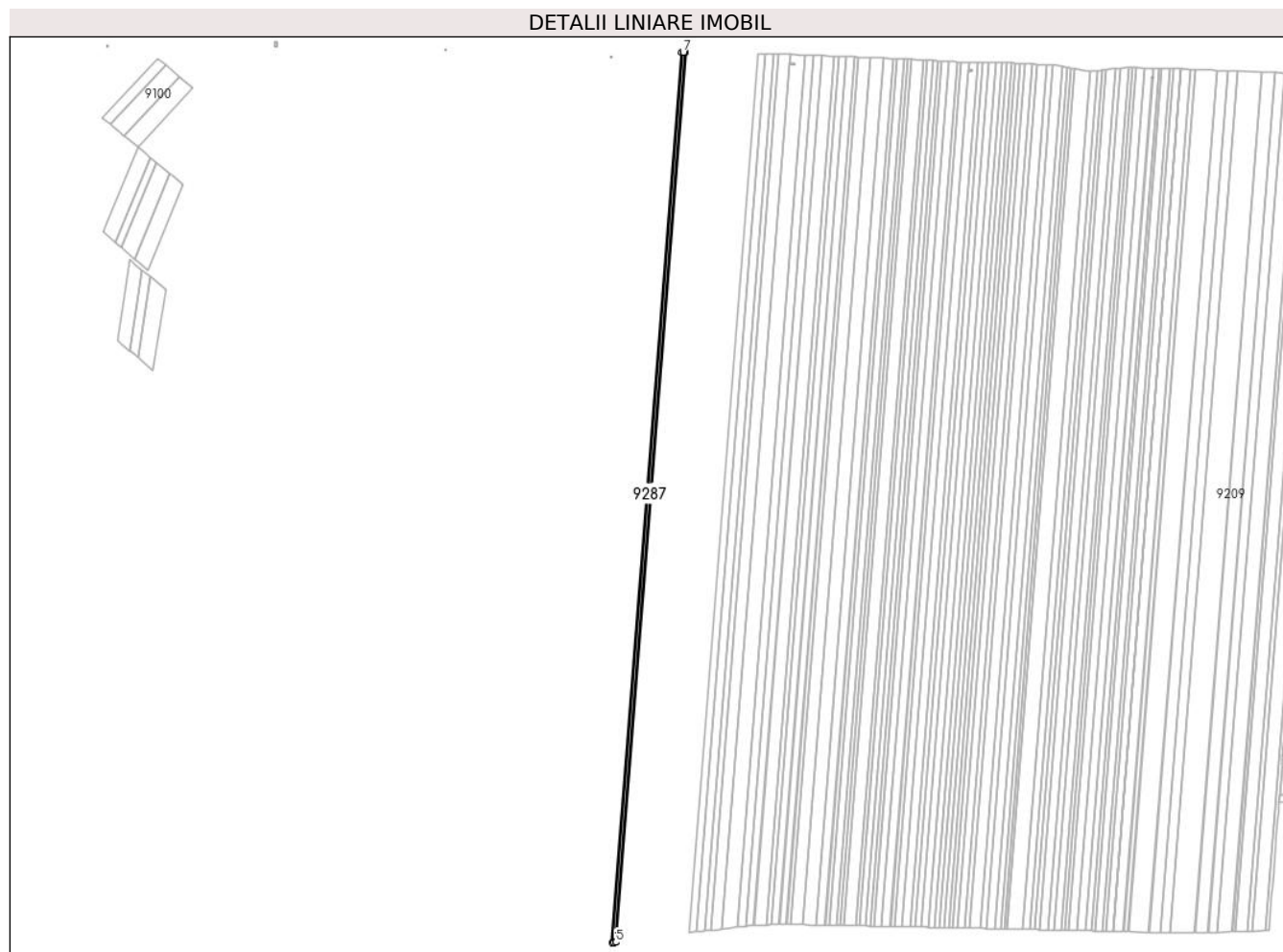
Inscrieri privind dezmembramintele dreptului de proprietate, drepturi reale de garanție și sarcini	Referințe
NU SUNT	

Anexa Nr. 1 La Partea I

Teren

Nr cadastral	Suprafața (mp)*	Observații / Referințe
32088	Din acte: 4.400 Masurata: 4.294	

* Suprafața este determinată în planul de proiecție Stereo 70.



Date referitoare la teren

Crt	Categorie folosință	Intra vilan	Suprafața (mp)	Tarla	Parcelă	Nr. topo	Observații / Referințe
1	arabil	NU	4.294	102	83	-	

Lungime Segmente

1) Valorile lungimilor segmentelor sunt obținute din proiecție în plan.

Punct început	X / Y	Punct sfârșit	X / Y	Lungime segment (** (m)
1	346.183,769 292.457,805	2	346.101,265 291.399,449	1061.567
2	346.101,265 291.399,449	3	346.103,062 291.399,701	1.815
3	346.103,062 291.399,701	4	346.105,336 291.400,02	2.296
4	346.105,336 291.400,02	5	346.105,369 291.400,025	0.033
5	346.105,369 291.400,025	6	346.187,808 292.457,55	1060.733

Punct început	X / Y	Punct sfârșit	X / Y	Lungime segment (** (m)
6	346.187,808 292.457,55	7	346.185,538 292.457,693	2.274
7	346.185,538 292.457,693	1	346.183,769 292.457,805	1.773

** Lungimile segmentelor sunt determinate în planul de proiecție Stereo 70 și sunt rotunjite la 1 milimetru.

*** Distanța dintre puncte este formată din segmente cumulate ce sunt mai mici decât valoarea 1 milimetru.

**DATE DESPRE IMOBILUL NR. 9288**

Oficiul de Cadastru și Publicitate Imobiliară DOLJ
Biroul de Cadastru și Publicitate Imobiliară Craiova

A. Partea I. Descrierea imobilului

TEREN Extravilan

Adresa: Jud. Dolj, T 102, P 84

Nr. Crt	Nr cadastral Nr. topografic	Suprafața* (mp)	Observații / Referințe
A1		Din acte: 5.000 Masurata: 4.853	Sector cadastral:22 Teren neimprejmuit; Imobilul a fost diminuat cu un procent de 2,94%

B. Partea II. Proprietari și acte

Inscrieri privitoare la dreptul de proprietate și alte drepturi reale		Referințe
/		
Act Administrativ nr. TDP 1490-58136, din 01/02/1995 emis de CJSDPAT DOLJ;		
B1	Intabulare, drept de PROPRIETATE, dobandit prin Reconstituire, cota actuala 1/1, cota initiala 1/1 1) GAVRILA P. CONSTANTIN, LIPSA CNP	A1

C. Partea III. SARCINI .

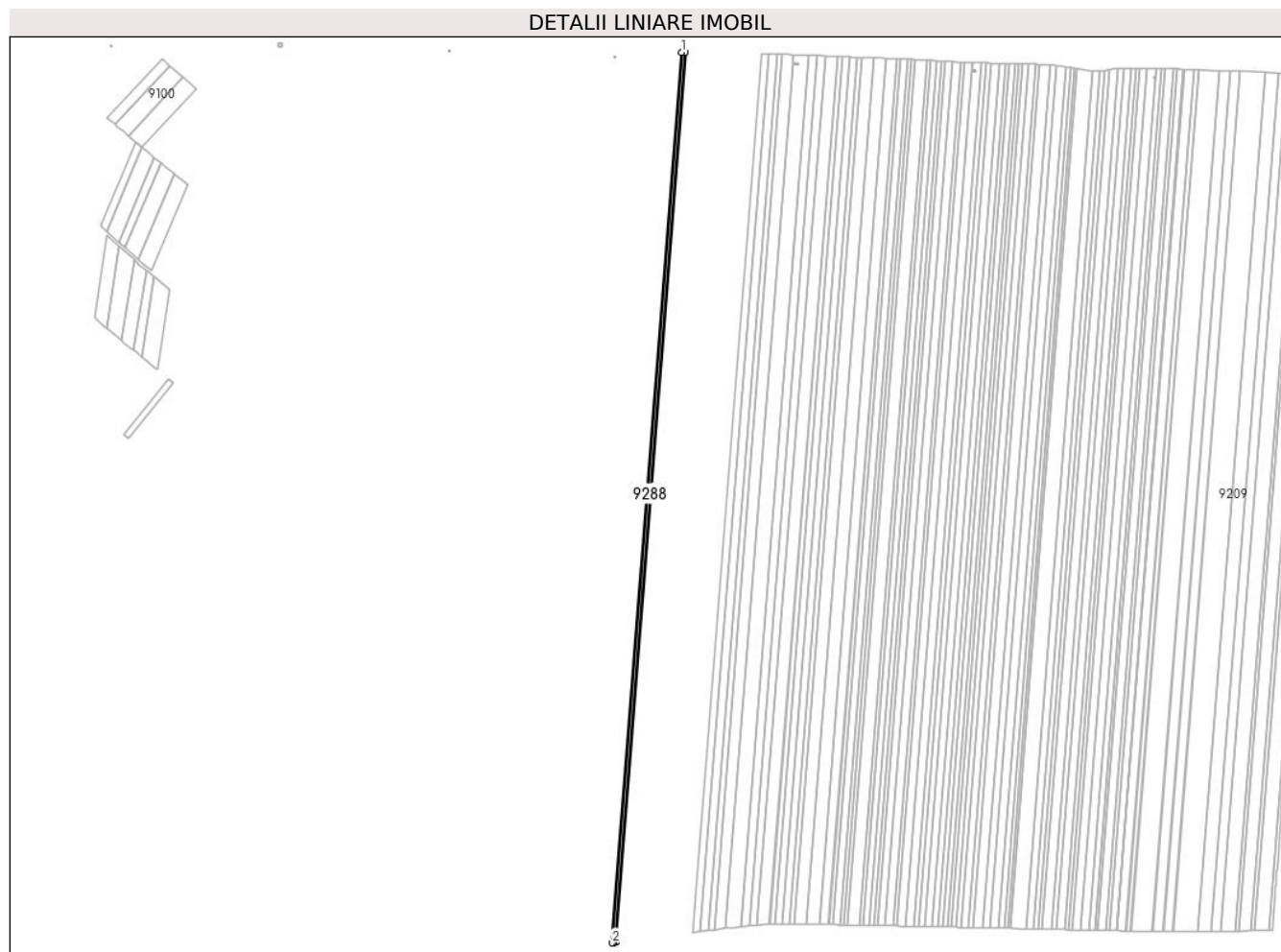
Inscrieri privind dezmembramintele dreptului de proprietate, drepturi reale de garanție și sarcini	Referințe
NU SUNT	

Anexa Nr. 1 La Partea I

Teren

Nr cadastral	Suprafața (mp)*	Observații / Referințe
	Din acte: 5.000 Masurata: 4.853	Imobilul a fost diminuat cu un procent de 2,94%

* Suprafața este determinată în planul de proiecție Stereo 70.



Date referitoare la teren

Crt	Categorie folosință	Intra vilan	Suprafața (mp)	Tarla	Parcelă	Nr. topo	Observații / Referințe
1	arabil	NU	4.853	102	84	-	

Lungime Segmente

1) Valorile lungimilor segmentelor sunt obținute din proiecție în plan.

Punct început	X / Y	Punct sfârșit	X / Y	Lungime segment (** (m)
1	346.179,208 292.458,092	2	346.096,631 291.398,798	1062.508
2	346.096,631 291.398,798	3	346.098,859 291.399,111	2.25
3	346.098,859 291.399,111	4	346.101,232 291.399,444	2.396
4	346.101,232 291.399,444	5	346.101,265 291.399,449	0.033
5	346.101,265 291.399,449	6	346.183,769 292.457,805	1061.567

Punct început	X / Y	Punct sfârșit	X / Y	Lungime segment (** (m)
6	346.183,769 292.457,805	7	346.181,401 292.457,954	2.373
7	346.181,401 292.457,954	1	346.179,208 292.458,092	2.197

** Lungimile segmentelor sunt determinate în planul de proiecție Stereo 70 și sunt rotunjite la 1 milimetru.

*** Distanța dintre puncte este formată din segmente cumulate ce sunt mai mici decât valoarea 1 milimetru.

**DATE DESPRE IMOBILUL NR. 9289**

Oficiul de Cadastru și Publicitate Imobiliară DOLJ
Biroul de Cadastru și Publicitate Imobiliară Craiova

A. Partea I. Descrierea imobilului

TEREN Extravilan

Adresa: Jud. Dolj, T 102, P 85

Nr. Crt	Nr cadastral Nr. topografic	Suprafața* (mp)	Observații / Referințe
A1		Din acte: 7.500 Masurata: 7.280	Sector cadastral:22 Teren neimprejmuit; Imobilul a fost diminuat cu un procent de 2,94%

B. Partea II. Proprietari și acte

Inscrieri privitoare la dreptul de proprietate și alte drepturi reale		Referințe
/		
Act Administrativ nr. TDP 14921-58136, din 01/02/1995 emis de CJSDPAT DOLJ;		
B1	Intabulare, drept de PROPRIETATE, dobandit prin Reconstituire, cota actuala 1/1, cota initiala 1/1 1) POPA D. DUMITRU, LIPSA CNP	A1

C. Partea III. SARCINI .

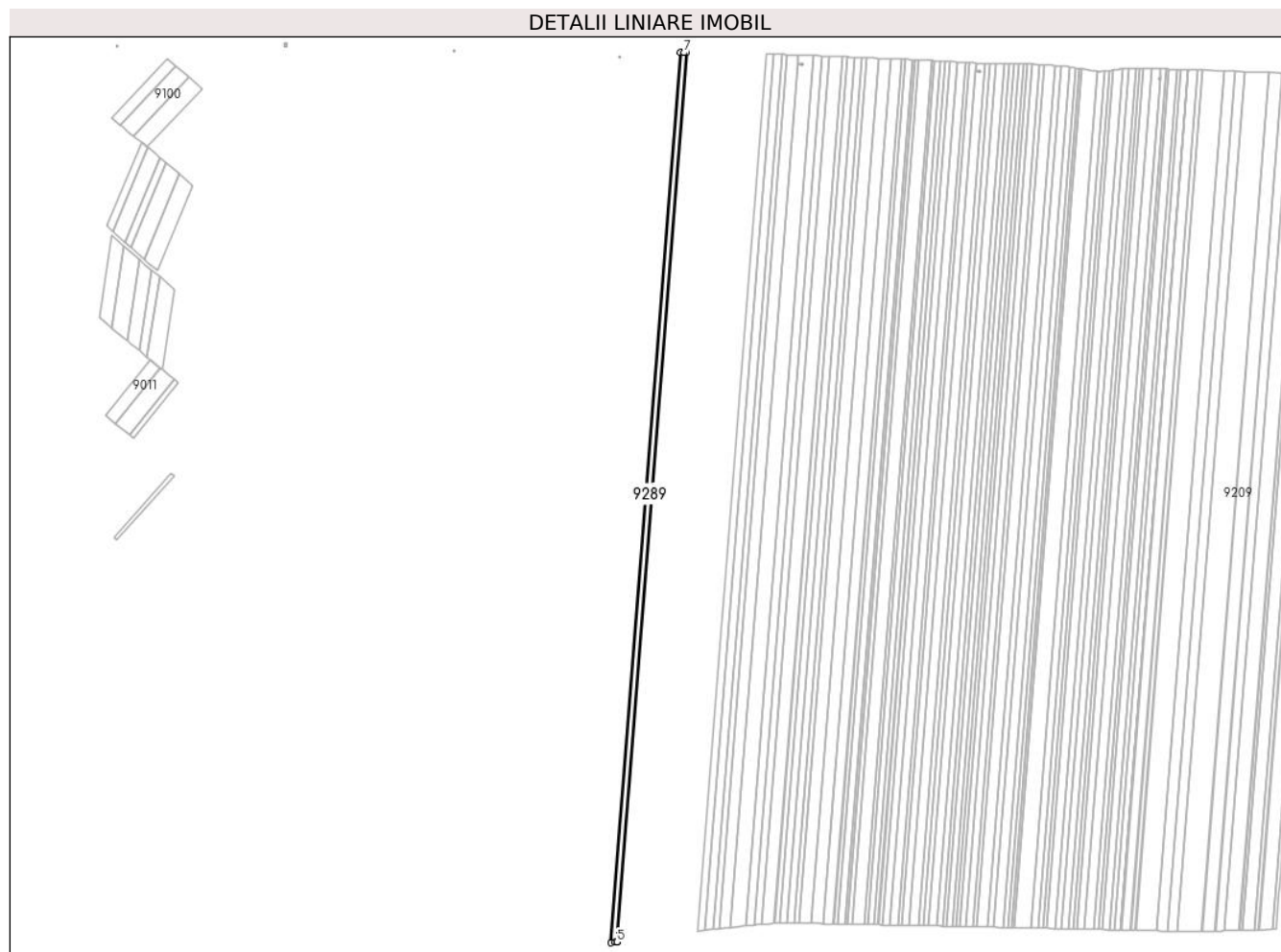
Inscrieri privind dezmembramintele dreptului de proprietate, drepturi reale de garanție și sarcini	Referințe
NU SUNT	

Anexa Nr. 1 La Partea I

Teren

Nr cadastral	Suprafața (mp)*	Observații / Referințe
	Din acte: 7.500 Masurata: 7.280	Imobilul a fost diminuat cu un procent de 2,94%

* Suprafața este determinată în planul de proiecție Stereo 70.



Date referitoare la teren

Crt	Categorie folosință	Intra vilan	Suprafața (mp)	Tarla	Parcelă	Nr. topo	Observații / Referințe
1	arabil	NU	7.280	102	85	-	

Lungime Segmente

1) Valorile lungimilor segmentelor sunt obținute din proiecție în plan.

Punct început	X / Y	Punct sfârșit	X / Y	Lungime segment (** (m)
1	346.172,373 292.458,522	2	346.089,687 291.397,823	1063.917
2	346.089,687 291.397,823	3	346.094,194 291.398,456	4.551
3	346.094,194 291.398,456	4	346.096,598 291.398,794	2.428
4	346.096,598 291.398,794	5	346.096,631 291.398,798	0.033
5	346.096,631 291.398,798	6	346.179,208 292.458,092	1062.508

Punct început	X / Y	Punct sfârșit	X / Y	Lungime segment (** (m)
6	346.179,208 292.458,092	7	346.176,81 292.458,243	2.403
7	346.176,81 292.458,243	1	346.172,373 292.458,522	4.446

** Lungimile segmentelor sunt determinate în planul de proiecție Stereo 70 și sunt rotunjite la 1 milimetru.

*** Distanța dintre puncte este formată din segmente cumulate ce sunt mai mici decât valoarea 1 milimetru.

**DATE DESPRE IMOBILUL NR. 9290**

Oficiul de Cadastru și Publicitate Imobiliară DOLJ
 Biroul de Cadastru și Publicitate Imobiliară Craiova

A. Partea I. Descrierea imobilului

TEREN Extravilan

Adresa: Jud. Dolj, T 102, P 86

Nr. Crt	Nr cadastral Nr. topografic	Suprafața* (mp)	Observații / Referințe
A1		Din acte: 5.000 Masurata: 4.853	Sector cadastral:22 Teren neimprejmuit; Imobilul a fost diminuat cu un procent de 2,94%

B. Partea II. Proprietari și acte

Inscrieri privitoare la dreptul de proprietate și alte drepturi reale		Referințe
/		
Act Administrativ nr. TDP 644-15010, din 05/01/1994 emis de CJSDPAT DOLJ;		
B1	Intabulare, drept de PROPRIETATE, dobandit prin Reconstituire, cota actuala 1/1, cota initiala 1/1 1) POPESCU G. CORNEL, LIPSA CNP	A1

C. Partea III. SARCINI .

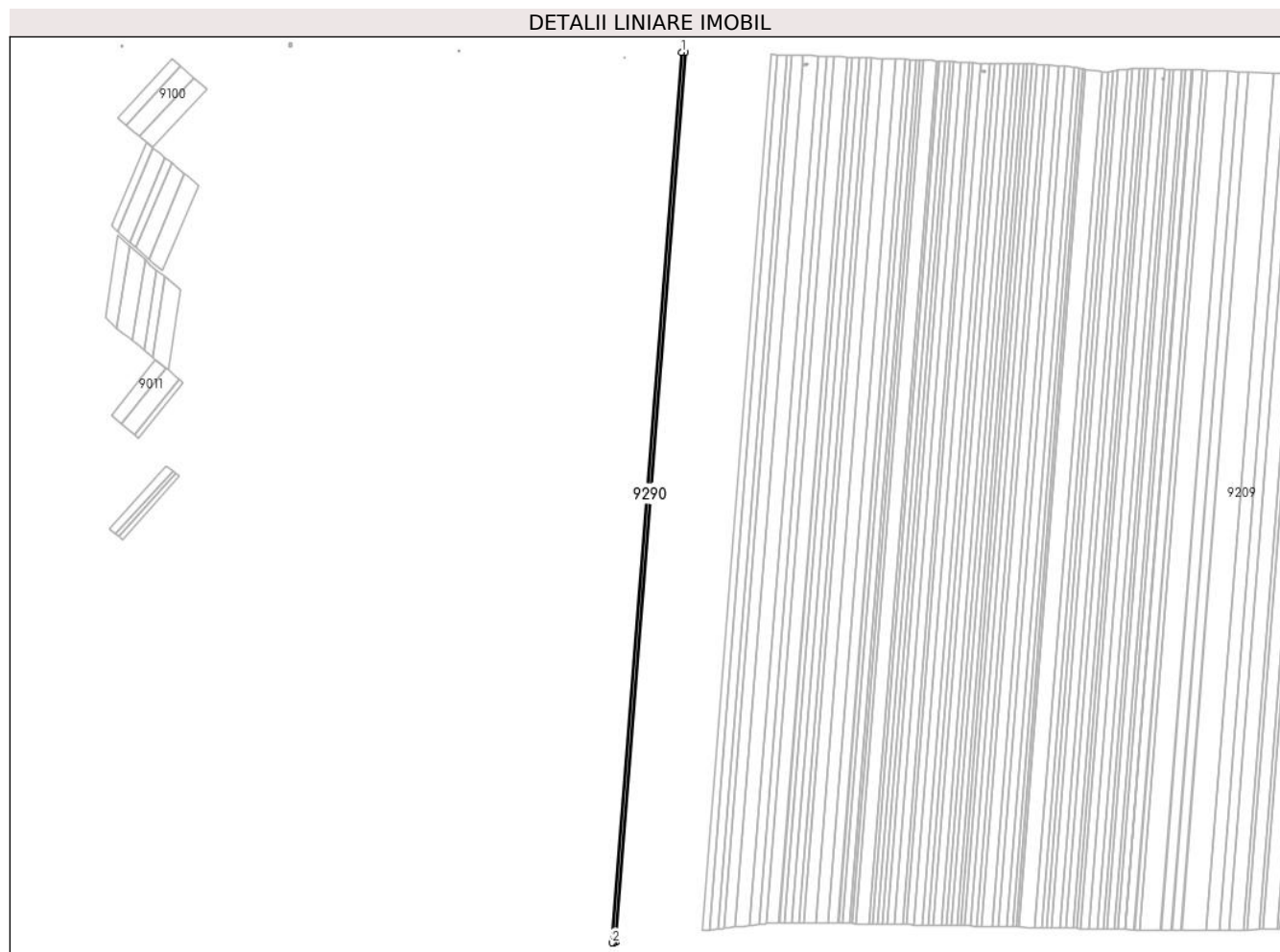
Inscrieri privind dezmembramintele dreptului de proprietate, drepturi reale de garanție și sarcini	Referințe
NU SUNT	

Anexa Nr. 1 La Partea I

Teren

Nr cadastral	Suprafața (mp)*	Observații / Referințe
	Din acte: 5.000 Masurata: 4.853	Imobilul a fost diminuat cu un procent de 2,94%

* Suprafața este determinată în planul de proiecție Stereo 70.



Date referitoare la teren

Crt	Categorie folosință	Intra vilan	Suprafața (mp)	Tarla	Parcelă	Nr. topo	Observații / Referințe
1	arabil	NU	4.853	102	86	-	

Lungime Segmente

1) Valorile lungimilor segmentelor sunt obținute din proiecție în plan.

Punct început	X / Y	Punct sfârșit	X / Y	Lungime segment (** (m)
1	346.167,822 292.458,809	2	346.085,063 291.397,174	1064.856
2	346.085,063 291.397,174	3	346.087,205 291.397,475	2.163
3	346.087,205 291.397,475	4	346.089,654 291.397,819	2.473
4	346.089,654 291.397,819	5	346.089,687 291.397,823	0.033
5	346.089,687 291.397,823	6	346.172,373 292.458,522	1063.917

Punct început	X / Y	Punct sfârșit	X / Y	Lungime segment (** (m)
6	346.172,373 292.458,522	7	346.169,931 292.458,676	2.447
7	346.169,931 292.458,676	1	346.167,822 292.458,809	2.113

** Lungimile segmentelor sunt determinate în planul de proiecție Stereo 70 și sunt rotunjite la 1 milimetru.

*** Distanța dintre puncte este formată din segmente cumulate ce sunt mai mici decât valoarea 1 milimetru.

**DATE DESPRE IMOBILUL NR. 9291**

Oficiul de Cadastru și Publicitate Imobiliară DOLJ
Biroul de Cadastru și Publicitate Imobiliară Craiova

A. Partea I. Descrierea imobilului

TEREN Extravilan

Adresa: Jud. Dolj, T 102, P 87

Nr. Crt	Nr cadastral Nr. topografic	Suprafața* (mp)	Observații / Referințe
A1		Din acte: 4.541 Masurata: 4.407	Sector cadastral:22 Teren neimprejmuit; Imobilul a fost diminuat cu un procent de 2,94%

B. Partea II. Proprietari și acte

Inscrieri privitoare la dreptul de proprietate și alte drepturi reale		Referințe
/		
Act Administrativ nr. TDP 2013-15026, din 21/08/1995 emis de CJSDPAT DOLJ;		
B1	Intabulare, drept de PROPRIETATE, dobandit prin Reconstituire, cota actuala 1/1, cota initiala 1/1 1) STOICA GH MARIN, LIPSA CNP	A1

C. Partea III. SARCINI .

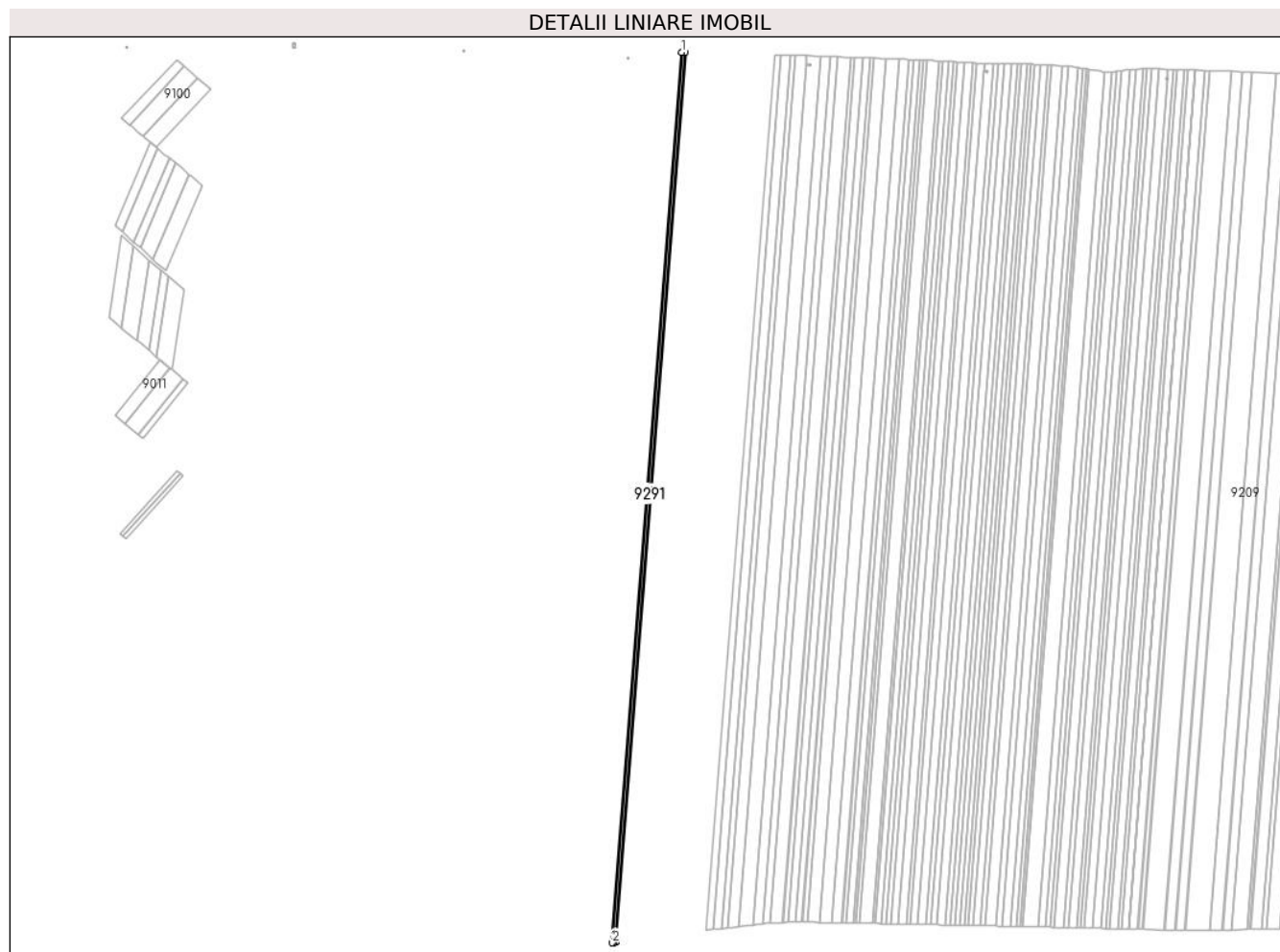
Inscrieri privind dezmembramintele dreptului de proprietate, drepturi reale de garanție și sarcini	Referințe
NU SUNT	

Anexa Nr. 1 La Partea I

Teren

Nr cadastral	Suprafața (mp)*	Observații / Referințe
	Din acte: 4.541 Masurata: 4.407	Imobilul a fost diminuat cu un procent de 2,94%

* Suprafața este determinată în planul de proiecție Stereo 70.



Date referitoare la teren

Crt	Categorie folosință	Intra vilan	Suprafața (mp)	Tarla	Parcelă	Nr. topo	Observații / Referințe
1	arabil	NU	4.407	102	87	-	

Lungime Segmente

1) Valorile lungimilor segmentelor sunt obținute din proiecție în plan.

Punct început	X / Y	Punct sfârșit	X / Y	Lungime segment (** (m)
1	346.163,693 292.459,069	2	346.080,867 291.396,585	1065.707
2	346.080,867 291.396,585	3	346.082,551 291.396,821	1.7
3	346.082,551 291.396,821	4	346.085,029 291.397,169	2.502
4	346.085,029 291.397,169	5	346.085,063 291.397,174	0.034
5	346.085,063 291.397,174	6	346.167,822 292.458,809	1064.856

Punct început	X / Y	Punct sfârșit	X / Y	Lungime segment (** (m)
6	346.167,822 292.458,809	7	346.165,35 292.458,965	2.477
7	346.165,35 292.458,965	1	346.163,693 292.459,069	1.66

** Lungimile segmentelor sunt determinate în planul de proiecție Stereo 70 și sunt rotunjite la 1 milimetru.

*** Distanța dintre puncte este formată din segmente cumulate ce sunt mai mici decât valoarea 1 milimetru.

**DATE DESPRE IMOBILUL NR. 9292**

Oficiul de Cadastru și Publicitate Imobiliară DOLJ
Biroul de Cadastru și Publicitate Imobiliară Craiova

A. Partea I. Descrierea imobilului

TEREN Extravilan

Adresa: Jud. Dolj, T 102, P 88

Nr. Crt	Nr cadastral Nr. topografic	Suprafața* (mp)	Observații / Referințe
A1	33056	Din acte: 10.000 Masurata: 9.760	Sector cadastral:22 Teren neimprejmuit;

B. Partea II. Proprietari și acte

Inscrieri privitoare la dreptul de proprietate și alte drepturi reale	Referințe
134852 / 31/10/2014	
Hotarare Judecatoreasca nr. sentinta civila nr 2279, din 12/12/2007 emis de JUDECATORIA CALAFAT (dosar nr 2692/201/2007);	
B1	Intabulare, drept de PROPRIETATE, dobandit prin Hotarare Judecatoreasca, cota actuala 1/1, cota initiala 1/1 1) RADU MARIN
	A1

C. Partea III. SARCINI .

Inscrieri privind dezmembramintele dreptului de proprietate, drepturi reale de garanție și sarcini	Referințe
NU SUNT	

Anexa Nr. 1 La Partea I

Teren

Nr cadastral	Suprafaţa (mp)*	Observaţii / Referinţe
33056	Din acte: 10.000 Masurata: 9.760	

* Suprafaţa este determinată în planul de proiecţie Stereo 70.



Date referitoare la teren

Crt	Categorie folosinţă	Intra vilan	Suprafaţa (mp)	Tarla	Parcelă	Nr. topo	Observaţii / Referinţe
1	arabil	NU	9.760	102	88	-	

Lungime Segmente

1) Valorile lungimilor segmentelor sunt obţinute din proiecţie în plan.

Punct început	X / Y	Punct sfârşit	X / Y	Lungime segment (** (m)
1	346.154,559 292.459,645	2	346.071,588 291.395,282	1067.592
2	346.071,588 291.395,282	3	346.078,327 291.396,228	6.805
3	346.078,327 291.396,228	4	346.080,833 291.396,58	2.531
4	346.080,833 291.396,58	5	346.080,867 291.396,585	0.034
5	346.080,867 291.396,585	6	346.163,693 292.459,069	1065.707

Punct început	X / Y	Punct sfârșit	X / Y	Lungime segment (** (m)
6	346.163,693 292.459,069	7	346.161,193 292.459,227	2.505
7	346.161,193 292.459,227	1	346.154,559 292.459,645	6.647

** Lungimile segmentelor sunt determinate în planul de proiecție Stereo 70 și sunt rotunjite la 1 milimetru.

*** Distanța dintre puncte este formată din segmente cumulate ce sunt mai mici decât valoarea 1 milimetru.

**DATE DESPRE IMOBILUL NR. 9293**

Oficiul de Cadastru și Publicitate Imobiliară DOLJ
Biroul de Cadastru și Publicitate Imobiliară Craiova

A. Partea I. Descrierea imobilului

TEREN Extravilan

Adresa: Jud. Dolj, T 102, P 89

Nr. Crt	Nr cadastral Nr. topografic	Suprafața* (mp)	Observații / Referințe
A1		Din acte: 20.000 Masurata: 19.413	Sector cadastral:22 Teren neimprejmuit; Imobilul a fost diminuat cu un procent de 2,94%

B. Partea II. Proprietari și acte

Inscrieri privitoare la dreptul de proprietate și alte drepturi reale		Referințe
/		
Act Notarial nr. CM 251, din 12/11/2019 emis de BIN BUDIANĂ IONUȚ RĂZVAN;		
B1	Intabulare, drept de PROPRIETATE, dobandit prin Succesiune, cota actuala 1/2, cota initiala 1/2 1) PĂRVAN AURELIA	A1
B2	Intabulare, drept de PROPRIETATE, dobandit prin Succesiune, cota actuala 1/2, cota initiala 1/2 1) VĂDEANU GEORGETA	A1

C. Partea III. SARCINI .

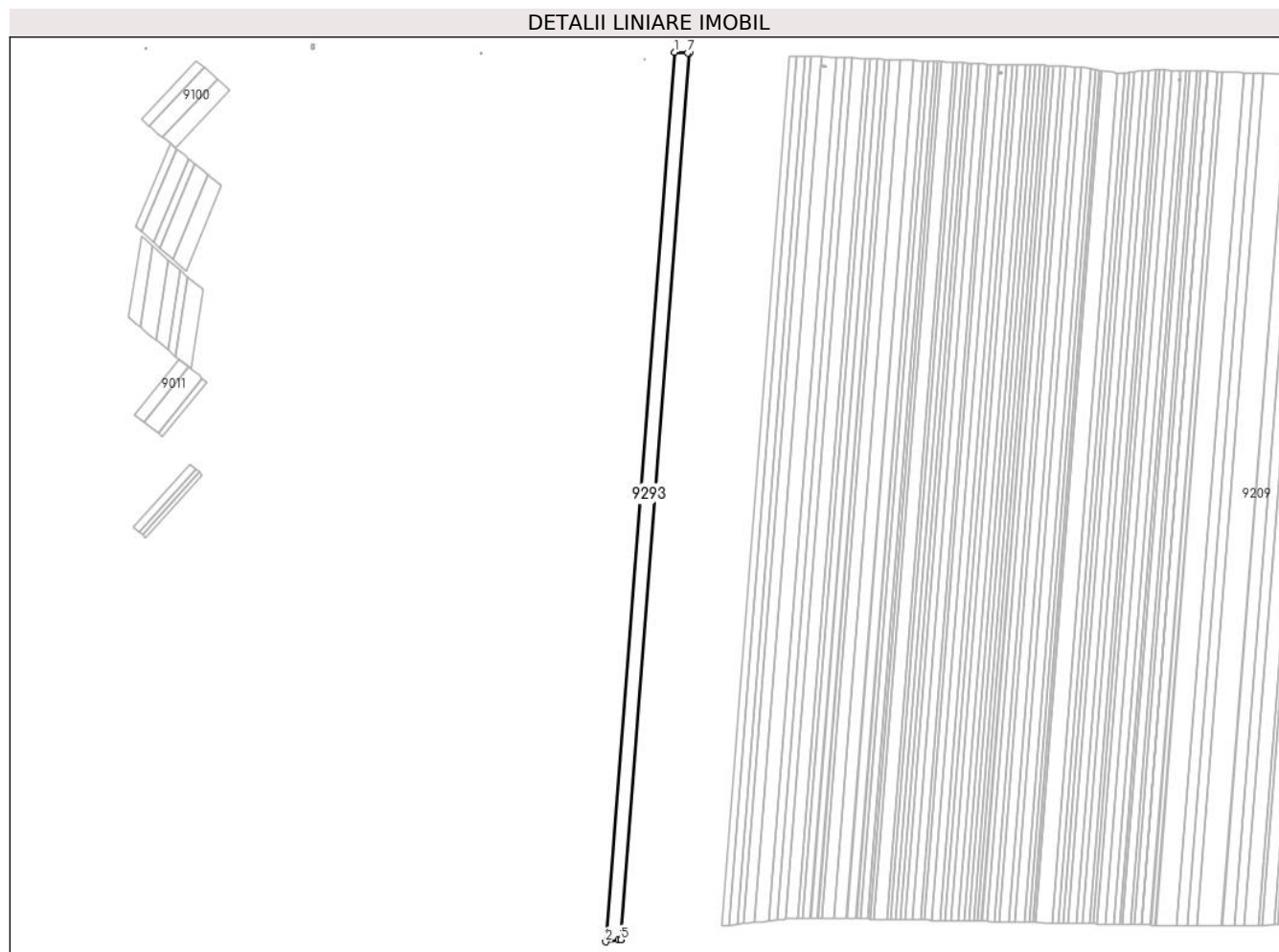
Inscrieri privind dezmembramintele dreptului de proprietate, drepturi reale de garanție și sarcini	Referințe
NU SUNT	

Anexa Nr. 1 La Partea I

Teren

Nr cadastral	Suprafaţa (mp)*	Observaţii / Referinţe
	Din acte: 20.000 Masurata: 19.413	Imobilul a fost diminuat cu un procent de 2,94%

* Suprafaţa este determinată în planul de proiecţie Stereo 70.



Date referitoare la teren

Crt	Categorie folosinţă	Intra vilan	Suprafaţa (mp)	Tarla	Parcelă	Nr. topo	Observaţii / Referinţe
1	arabil	NU	19.413	102	89	-	

Lungime Segmente

1) Valorile lungimilor segmentelor sunt obţinute din proiecţie în plan.

Punct început	X / Y	Punct sfârşit	X / Y	Lungime segment (** (m)
1	346.136,441 292.460,786	2	346.053,179 291.392,698	1071.328
2	346.053,179 291.392,698	3	346.068,824 291.394,894	15.798
3	346.068,824 291.394,894	4	346.071,553 291.395,277	2.756
4	346.071,553 291.395,277	5	346.071,588 291.395,282	0.035

Punct început	X / Y	Punct sfârșit	X / Y	Lungime segment (** (m)
5	346.071,588 291.395,282	6	346.154,559 292.459,645	1067.592
6	346.154,559 292.459,645	7	346.151,84 292.459,816	2.724
7	346.151,84 292.459,816	1	346.136,441 292.460,786	15.43

** Lungimile segmentelor sunt determinate în planul de proiecție Stereo 70 și sunt rotunjite la 1 milimetru.

*** Distanța dintre puncte este formată din segmente cumulate ce sunt mai mici decât valoarea 1 milimetru.

**DATE DESPRE IMOBILUL NR. 9294**

Oficiul de Cadastru și Publicitate Imobiliară DOLJ
 Biroul de Cadastru și Publicitate Imobiliară Craiova

A. Partea I. Descrierea imobilului

TEREN Extravilan

Adresa: Jud. Dolj, T 102, P 90

Nr. Crt	Nr cadastral Nr. topografic	Suprafața* (mp)	Observații / Referințe
A1		Din acte: 5.700 Masurata: 5.532	Sector cadastral:22 Teren neimprejmuit; Imobilul a fost diminuat cu un procent de 2,94%

B. Partea II. Proprietari și acte

Inscrieri privitoare la dreptul de proprietate și alte drepturi reale		Referințe
/		
Act Administrativ nr. TDP 1387-58815, din 23/01/1995 emis de CJSDPAT DOLJ;		
B1	Intabulare, drept de PROPRIETATE, dobandit prin Reconstituire, cota actuala 1/1, cota initiala 1/1 1) ROTARU M. CONSTANTIN, LIPSA CNP 2) ROTARU M. CRISTIAN, LIPSA CNP 3) ROTARU I. GHIORGIȚA, LIPSA CNP	A1

C. Partea III. SARCINI .

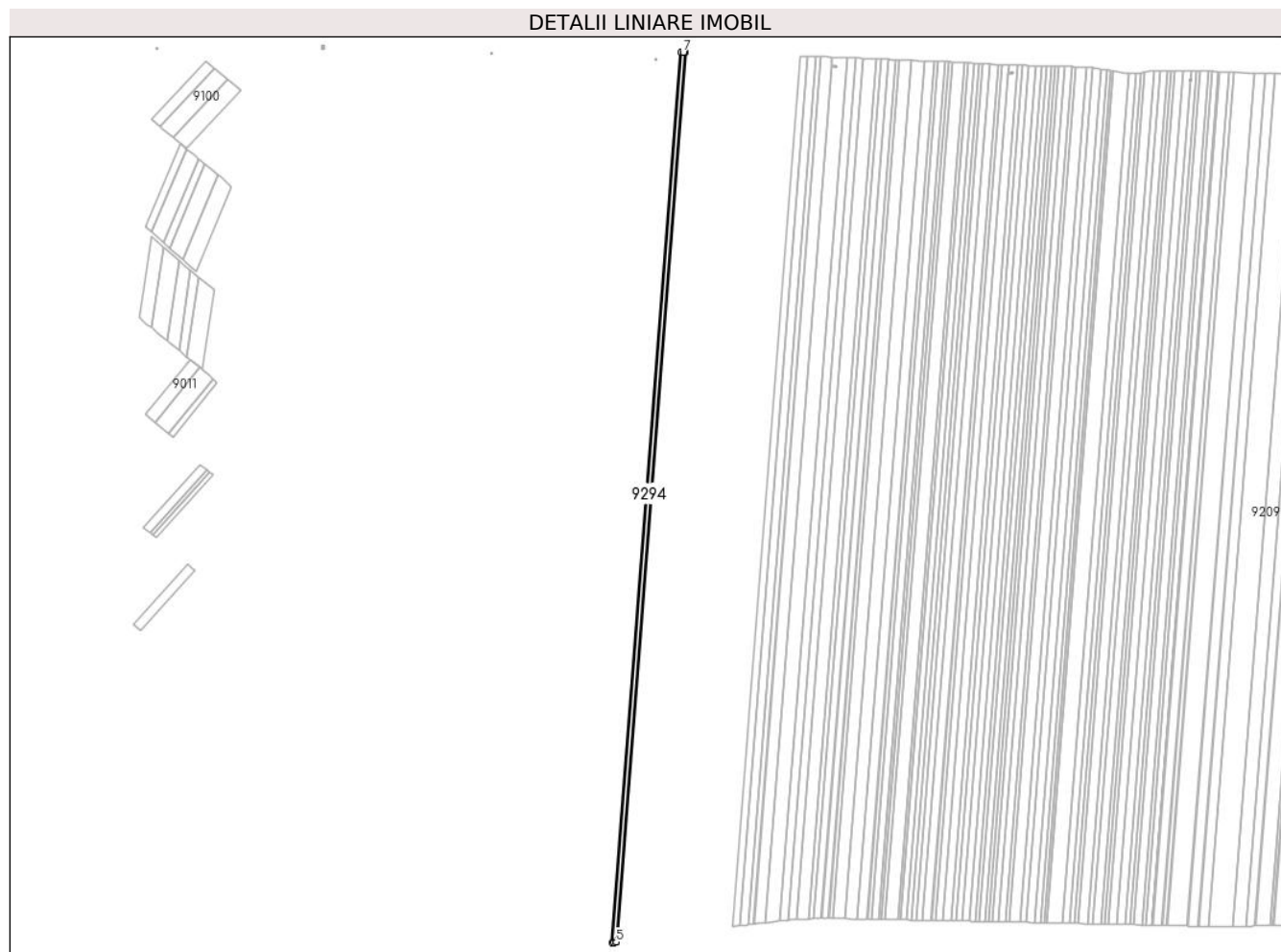
Inscrieri privind dezmembramintele dreptului de proprietate, drepturi reale de garanție și sarcini	Referințe
NU SUNT	

Anexa Nr. 1 La Partea I

Teren

Nr cadastral	Suprafaţa (mp)*	Observaţii / Referinţe
	Din acte: 5.700 Masurata: 5.532	Imobilul a fost diminuat cu un procent de 2,94%

* Suprafaţa este determinată în planul de proiecţie Stereo 70.



Date referitoare la teren

Crt	Categorie folosinţă	Intra vilan	Suprafaţa (mp)	Tarla	Parcelă	Nr. topo	Observaţii / Referinţe
1	arabil	NU	5.532	102	90	-	

Lungime Segmente

1) Valorile lungimilor segmentelor sunt obţinute din proiecţie în plan.

Punct început	X / Y	Punct sfârşit	X / Y	Lungime segment (** (m)
1	346.131,289 292.461,111	2	346.047,945 291.391,963	1072.392
2	346.047,945 291.391,963	3	346.050,297 291.392,293	2.375
3	346.050,297 291.392,293	4	346.053,144 291.392,693	2.875
4	346.053,144 291.392,693	5	346.053,179 291.392,698	0.035
5	346.053,179 291.392,698	6	346.136,441 292.460,786	1071.328

Punct început	X / Y	Punct sfârșit	X / Y	Lungime segment (** (m)
6	346.136,441 292.460,786	7	346.133,605 292.460,965	2.842
7	346.133,605 292.460,965	1	346.131,289 292.461,111	2.321

** Lungimile segmentelor sunt determinate în planul de proiecție Stereo 70 și sunt rotunjite la 1 milimetru.

*** Distanța dintre puncte este formată din segmente cumulate ce sunt mai mici decât valoarea 1 milimetru.

**DATE DESPRE IMOBILUL NR. 9295**

Oficiul de Cadastru și Publicitate Imobiliară DOLJ
Biroul de Cadastru și Publicitate Imobiliară Craiova

A. Partea I. Descrierea imobilului

TEREN Extravilan

Adresa: Jud. Dolj, T 102, P 91

Nr. Crt	Nr cadastral Nr. topografic	Suprafața* (mp)	Observații / Referințe
A1		Din acte: 7.282 Masurata: 7.068	Sector cadastral:22 Teren neimprejmuit; Imobilul a fost diminuat cu un procent de 2,94%

B. Partea II. Proprietari și acte

Inscrieri privitoare la dreptul de proprietate și alte drepturi reale		Referințe
/		
Act Administrativ nr. TDP 2848-19533, din 05/04/2001 emis de CJSDPAT DOLJ;		
B1	Intabulare, drept de PROPRIETATE, dobandit prin Reconstituire, cota actuala 1/1, cota initiala 1/1 1) CIUPERCEANU ȘT. LUCREȚIA, LIPSA CNP 2) MARINESCU ȘT. AURELIA, LIPSA CNP	A1

C. Partea III. SARCINI .

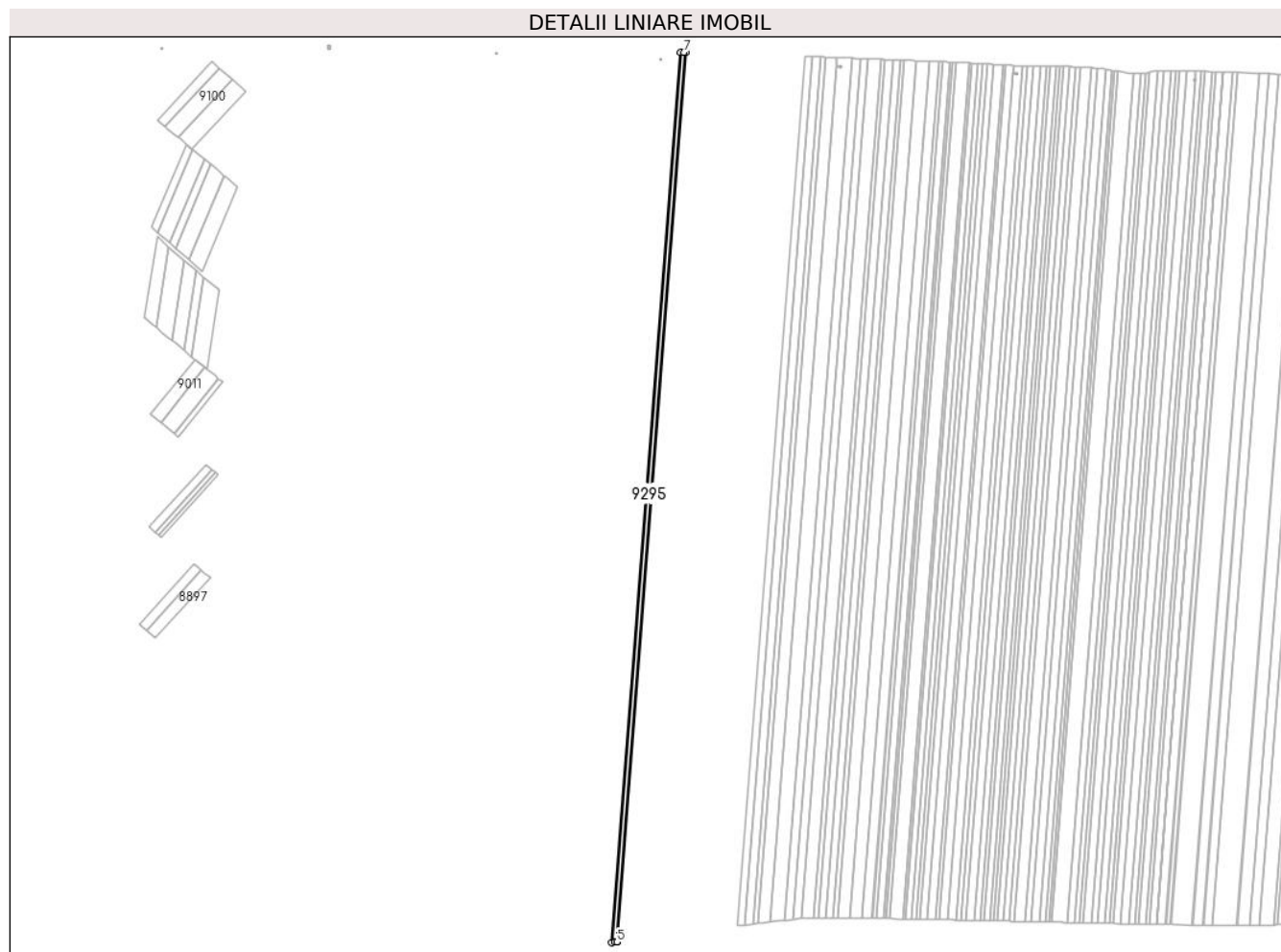
Inscrieri privind dezmembramintele dreptului de proprietate, drepturi reale de garanție și sarcini	Referințe
NU SUNT	

Anexa Nr. 1 La Partea I

Teren

Nr cadastral	Suprafața (mp)*	Observații / Referințe
	Din acte: 7.282 Masurata: 7.068	Imobilul a fost diminuat cu un procent de 2,94%

* Suprafața este determinată în planul de proiecție Stereo 70.



Date referitoare la teren

Crt	Categorie folosință	Intra vilan	Suprafața (mp)	Tarla	Parcelă	Nr. topo	Observații / Referințe
1	arabil	NU	7.068	102	91	-	

Lungime Segmente

1) Valorile lungimilor segmentelor sunt obținute din proiecție în plan.

Punct început	X / Y	Punct sfârșit	X / Y	Lungime segment (** (m)
1	346.124,715 292.461,524	2	346.041,265 291.391,025	1073.747
2	346.041,265 291.391,025	3	346.045,028 291.391,553	3.8
3	346.045,028 291.391,553	4	346.047,909 291.391,958	2.909
4	346.047,909 291.391,958	5	346.047,945 291.391,963	0.036
5	346.047,945 291.391,963	6	346.131,289 292.461,111	1072.392

Punct început	X / Y	Punct sfârșit	X / Y	Lungime segment (** (m)
6	346.131,289 292.461,111	7	346.128,419 292.461,291	2.876
7	346.128,419 292.461,291	1	346.124,715 292.461,524	3.711

** Lungimile segmentelor sunt determinate în planul de proiecție Stereo 70 și sunt rotunjite la 1 milimetru.

*** Distanța dintre puncte este formată din segmente cumulate ce sunt mai mici decât valoarea 1 milimetru.

**DATE DESPRE IMOBILUL NR. 9296**

Oficiul de Cadastru și Publicitate Imobiliară DOLJ
 Biroul de Cadastru și Publicitate Imobiliară Craiova

A. Partea I. Descrierea imobilului

TEREN Extravilan

Adresa: Jud. Dolj, T 102, P 92

Nr. Crt	Nr cadastral Nr. topografic	Suprafața* (mp)	Observații / Referințe
A1		Din acte: 7.500 Masurata: 7.280	Sector cadastral:22 Teren neimprejmuit; Imobilul a fost diminuat cu un procent de 2,94%

B. Partea II. Proprietari și acte

Inscrieri privitoare la dreptul de proprietate și alte drepturi reale		Referințe
/		
Act Administrativ nr. TDP 1907-15085, din 10/03/1995 emis de CJSDPAT DOLJ;		
B1	Intabulare, drept de PROPRIETATE, dobandit prin Reconstituire, cota actuala 1/1, cota initiala 1/1 1) STANCIULESCU I. GHEORGHE, LIPSA CNP 2) POIANA I. ELENA, LIPSA CNP	A1

C. Partea III. SARCINI .

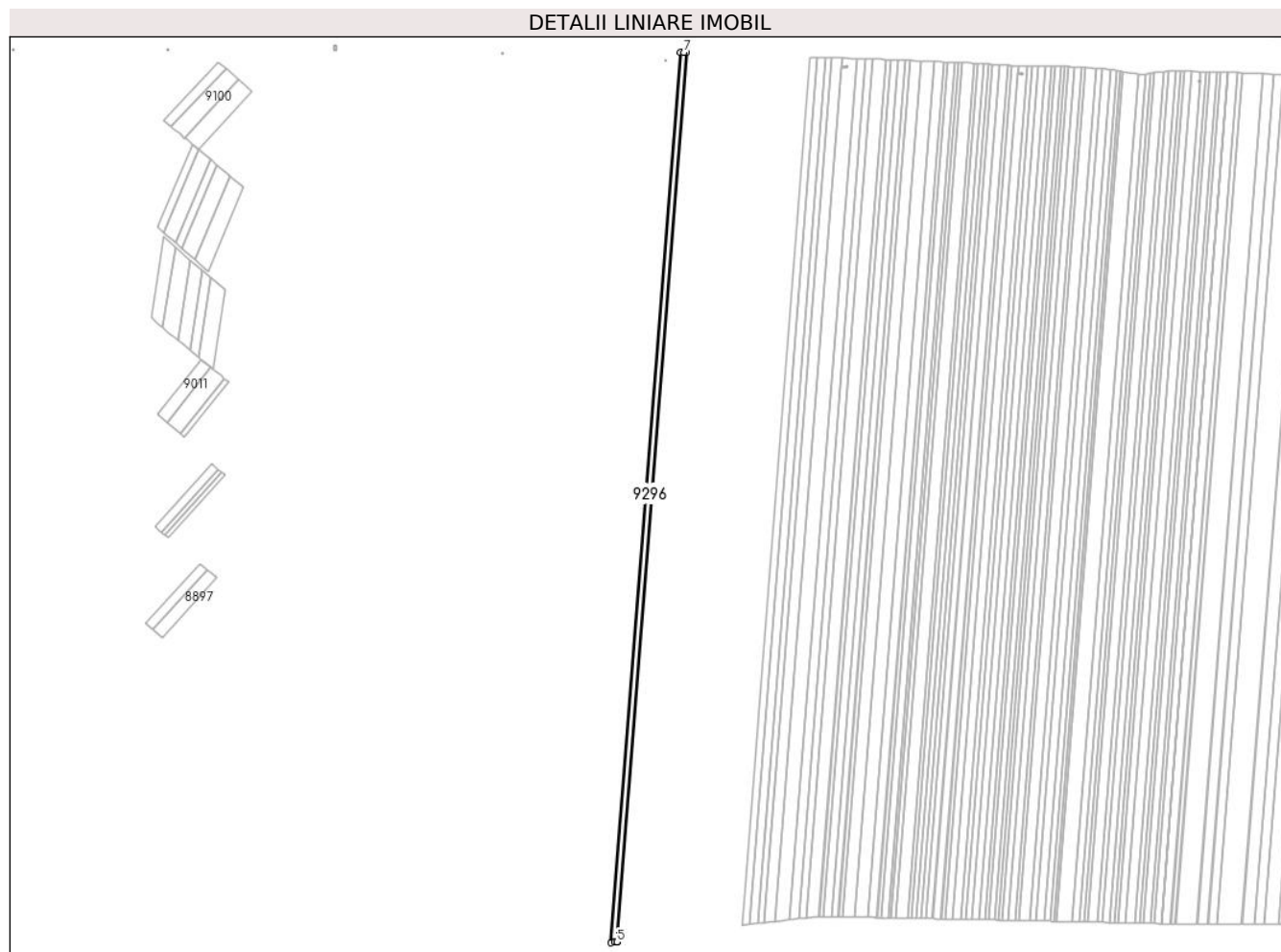
Inscrieri privind dezmembramintele dreptului de proprietate, drepturi reale de garanție și sarcini	Referințe
NU SUNT	

Anexa Nr. 1 La Partea I

Teren

Nr cadastral	Suprafaţa (mp)*	Observaţii / Referinţe
	Din acte: 7.500 Masurata: 7.280	Imobilul a fost diminuat cu un procent de 2,94%

* Suprafaţa este determinată în planul de proiecţie Stereo 70.



Date referitoare la teren

Crt	Categorie folosinţă	Intra vilan	Suprafaţa (mp)	Tarla	Parcelă	Nr. topo	Observaţii / Referinţe
1	arabil	NU	7.280	102	92	-	

Lungime Segmente

1) Valorile lungimilor segmentelor sunt obţinute din proiecţie în plan.

Punct început	X / Y	Punct sfârşit	X / Y	Lungime segment (** (m)
1	346.117,952 292.461,951	2	346.034,393 291.390,06	1075.143
2	346.034,393 291.390,06	3	346.038,305 291.390,609	3.95
3	346.038,305 291.390,609	4	346.041,228 291.391,019	2.952
4	346.041,228 291.391,019	5	346.041,265 291.391,025	0.037
5	346.041,265 291.391,025	6	346.124,715 292.461,524	1073.747

Punct început	X / Y	Punct sfârșit	X / Y	Lungime segment (** (m)
6	346.124,715 292.461,524	7	346.121,802 292.461,708	2.919
7	346.121,802 292.461,708	1	346.117,952 292.461,951	3.858

** Lungimile segmentelor sunt determinate în planul de proiecție Stereo 70 și sunt rotunjite la 1 milimetru.

*** Distanța dintre puncte este formată din segmente cumulate ce sunt mai mici decât valoarea 1 milimetru.

**DATE DESPRE IMOBILUL NR. 9297**

Oficiul de Cadastru și Publicitate Imobiliară DOLJ
Biroul de Cadastru și Publicitate Imobiliară Craiova

A. Partea I. Descrierea imobilului

TEREN Extravilan

Adresa: Jud. Dolj, T 102, P 93

Nr. Crt	Nr cadastral Nr. topografic	Suprafața* (mp)	Observații / Referințe
A1		Din acte: 4.662 Masurata: 4.525	Sector cadastral:22 Teren neimprejmuit; Imobilul a fost diminuat cu un procent de 2,94%

B. Partea II. Proprietari și acte

Inscrieri privitoare la dreptul de proprietate și alte drepturi reale		Referințe
/		
Act Administrativ nr. TDP 645-15010, din 05/01/1994 emis de CJSDPAT DOLJ;		
B1	Intabulare, drept de PROPRIETATE, dobandit prin Reconstituire, cota actuala 1/1, cota initiala 1/1 1) SPÎNU G. VLADIMIR, LIPSA CNP 2) ROTARU G CONSTANTIN, LIPSA CNP	A1

C. Partea III. SARCINI .

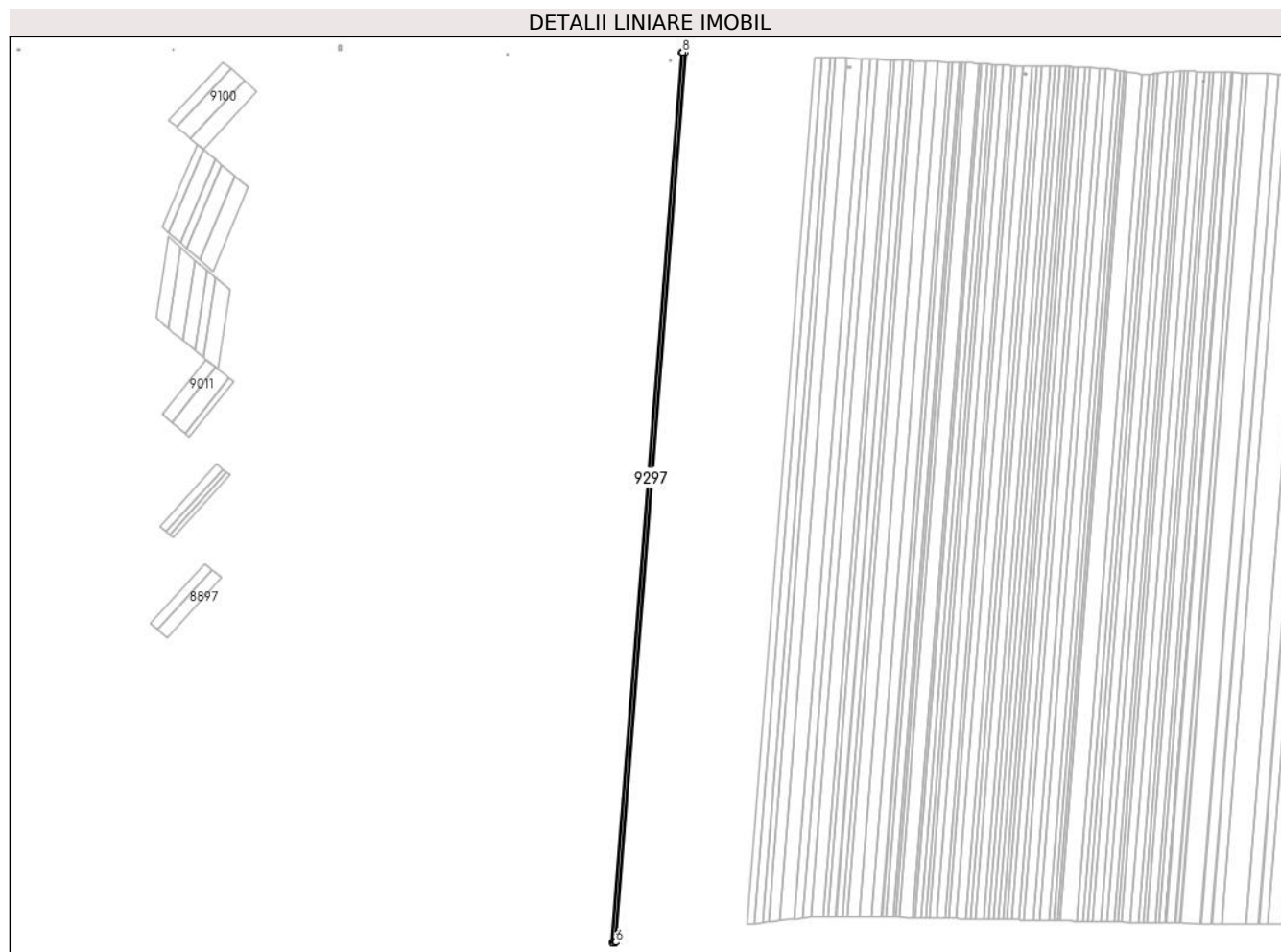
Inscrieri privind dezmembramintele dreptului de proprietate, drepturi reale de garanție și sarcini	Referințe
NU SUNT	

Anexa Nr. 1 La Partea I

Teren

Nr cadastral	Suprafața (mp)*	Observații / Referințe
	Din acte: 4.662 Masurata: 4.525	Imobilul a fost diminuat cu un procent de 2,94%

* Suprafața este determinată în planul de proiecție Stereo 70.



Date referitoare la teren

Crt	Categorie folosință	Intra vilan	Suprafața (mp)	Tarla	Parcelă	Nr. topo	Observații / Referințe
1	arabil	NU	4.525	102	93	-	

Lungime Segmente

1) Valorile lungimilor segmentelor sunt obținute din proiecție în plan.

Punct început	X / Y	Punct sfârșit	X / Y	Lungime segment (** (m)
1	346.113,753 292.462,215	2	346.030,132 291.389,527	1075.942
2	346.030,132 291.389,527	3	346.031,393 291.389,68	1.27
3	346.031,393 291.389,68	4	346.033,54 291.389,94	2.163
4	346.033,54 291.389,94	5	346.034,357 291.390,055	0.825
5	346.034,357 291.390,055	6	346.034,393 291.390,06	0.036

Punct început	X / Y	Punct sfârșit	X / Y	Lungime segment (** (m)
6	346.034,393 291.390,06	7	346.117,952 292.461,951	1075.143
7	346.117,952 292.461,951	8	346.114,996 292.462,137	2.962
8	346.114,996 292.462,137	1	346.113,753 292.462,215	1.245

** Lungimile segmentelor sunt determinate în planul de proiecție Stereo 70 și sunt rotunjite la 1 milimetru.

*** Distanța dintre puncte este formată din segmente cumulate ce sunt mai mici decât valoarea 1 milimetru.

**DATE DESPRE IMOBILUL NR. 9298**

Oficiul de Cadastru și Publicitate Imobiliară DOLJ
Biroul de Cadastru și Publicitate Imobiliară Craiova

A. Partea I. Descrierea imobilului

TEREN Extravilan

Adresa: Jud. Dolj, T 102, P 94

Nr. Crt	Nr cadastral Nr. topografic	Suprafața* (mp)	Observații / Referințe
A1		Din acte: 10.000 Masurata: 9.707	Sector cadastral:22 Teren neimprejmuit; Imobilul a fost diminuat cu un procent de 2,94%

B. Partea II. Proprietari și acte

Inscrieri privitoare la dreptul de proprietate și alte drepturi reale		Referințe
/		
Act Administrativ nr. TDP 929-58987, din 18/03/1994 emis de CJSDPAT DOLJ;		
B1	Intabulare, drept de PROPRIETATE, dobandit prin Reconstituire, cota actuala 1/1, cota initiala 1/1 1) VASILE I. NIȚA, LIPSA CNP	A1

C. Partea III. SARCINI .

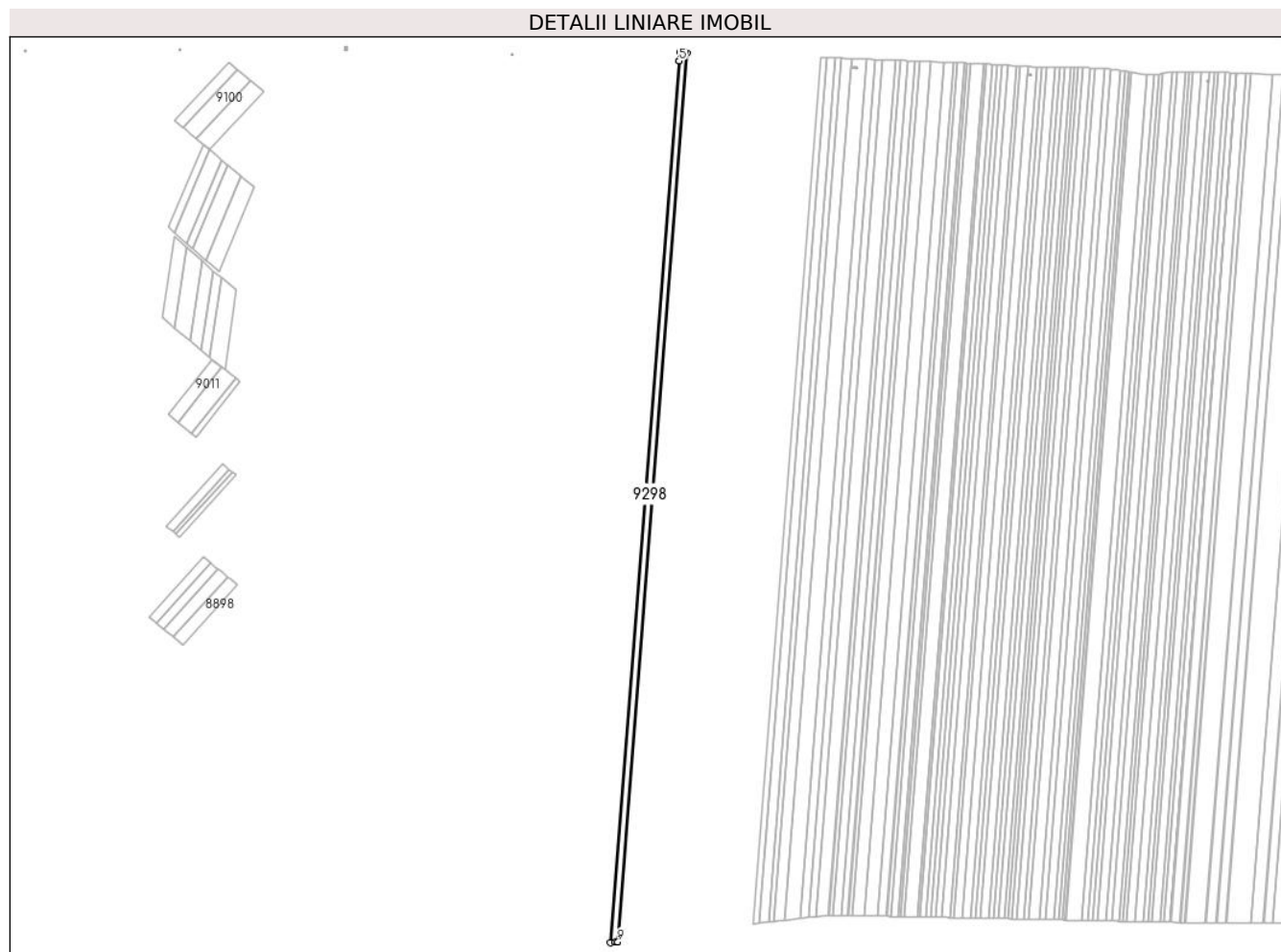
Inscrieri privind dezmembramintele dreptului de proprietate, drepturi reale de garanție și sarcini	Referințe
NU SUNT	

Anexa Nr. 1 La Partea I

Teren

Nr cadastral	Suprafața (mp)*	Observații / Referințe
	Din acte: 10.000 Masurata: 9.707	Imobilul a fost diminuat cu un procent de 2,94%

* Suprafața este determinată în planul de proiecție Stereo 70.



Date referitoare la teren

Crt	Categorie folosință	Intra vilan	Suprafața (mp)	Tarla	Parcelă	Nr. topo	Observații / Referințe
1	arabil	NU	9.707	102	94	-	

Lungime Segmente

1) Valorile lungimilor segmentelor sunt obținute din proiecție în plan.

Punct început	X / Y	Punct sfârșit	X / Y	Lungime segment (** (m)
1	346.113,753 292.462,215	2	346.110,769 292.462,403	2.99
2	346.110,769 292.462,403	3	346.104,755 292.462,782	6.026
3	346.104,755 292.462,782	4	346.103,941 292.452,332	10.482
4	346.103,941 292.452,332	5	346.103,94 292.452,327	0.005
5	346.103,94 292.452,327	6	346.021,004 291.388,423	1067.132

Punct început	X / Y	Punct sfârșit	X / Y	Lungime segment (** (m)
6	346.021,004 291.388,423	7	346.027,105 291.389,161	6.145
7	346.027,105 291.389,161	8	346.030,095 291.389,523	3.012
8	346.030,095 291.389,523	9	346.030,132 291.389,527	0.037
9	346.030,132 291.389,527	1	346.113,753 292.462,215	1075.942

** Lungimile segmentelor sunt determinate în planul de proiecție Stereo 70 și sunt rotunjite la 1 milimetru.

*** Distanța dintre puncte este formată din segmente cumulate ce sunt mai mici decât valoarea 1 milimetru.

**DATE DESPRE IMOBILUL NR. 9299**

Oficiul de Cadastru și Publicitate Imobiliară DOLJ
Biroul de Cadastru și Publicitate Imobiliară Craiova

A. Partea I. Descrierea imobilului

TEREN Extravilan

Adresa: Jud. Dolj, T 102, P 95

Nr. Crt	Nr cadastral Nr. topografic	Suprafața* (mp)	Observații / Referințe
A1		Din acte: 14.508 Masurata: 14.082	Sector cadastral:22 Teren neimprejmuit; Imobilul a fost diminuat cu un procent de 2,94%

B. Partea II. Proprietari și acte

Inscrieri privitoare la dreptul de proprietate și alte drepturi reale		Referințe
/		
Act Administrativ nr. TDP 1364-58815, din 24/01/1995 emis de CJSDPAT DOLJ;		
B1	Intabulare, drept de PROPRIETATE, dobandit prin Reconstituire, cota actuala 1/1, cota initiala 1/1 1) NEAGOE N. ANGHEL, LIPSA CNP	A1

C. Partea III. SARCINI .

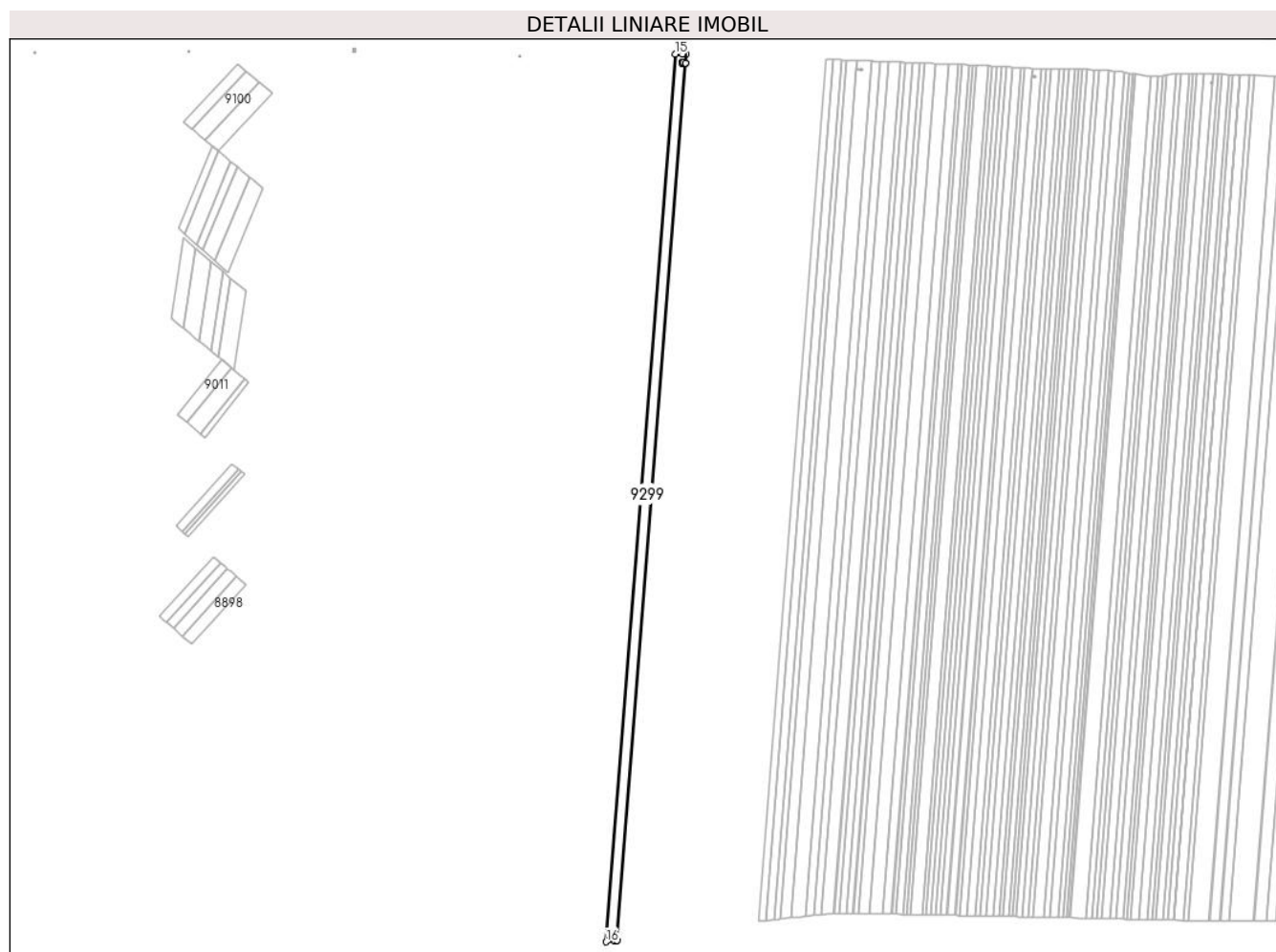
Inscrieri privind dezmembramintele dreptului de proprietate, drepturi reale de garanție și sarcini	Referințe
NU SUNT	

Anexa Nr. 1 La Partea I

Teren

Nr cadastral	Suprafața (mp)*	Observații / Referințe
	Din acte: 14.508 Masurata: 14.082	Imobilul a fost diminuat cu un procent de 2,94%

* Suprafața este determinată în planul de proiecție Stereo 70.



Date referitoare la teren

Crt	Categorie folosință	Intra vilan	Suprafața (mp)	Tarla	Parcelă	Nr. topo	Observații / Referințe
1	arabil	NU	14.082	102	95	-	

Lungime Segmente

1) Valorile lungimilor segmentelor sunt obținute din proiecție în plan.

Punct început	X / Y	Punct sfârșit	X / Y	Lungime segment (** (m)
1	346.017,918 291.388,05	2	346.020,967 291.388,419	3.071
2	346.020,967 291.388,419	3	346.021,004 291.388,423	0.037
3	346.021,004 291.388,423	4	346.103,94 292.452,327	1067.132
4	346.103,94 292.452,327	5	346.100,926 292.452,562	3.023

Punct început	X / Y	Punct sfârșit	X / Y	Lungime segment (** (m)
5	346.100,926 292.452,562	6	346.100,903 292.451,963	0.599
6	346.100,903 292.451,963	7	346.099,704 292.452,009	1.2
7	346.099,704 292.452,009	8	346.099,75 292.453,208	1.2
8	346.099,75 292.453,208	9	346.100,949 292.453,162	1.2
9	346.100,949 292.453,162	10	346.100,926 292.452,567	0.595
10	346.100,926 292.452,567	11	346.103,941 292.452,332	3.024
11	346.103,941 292.452,332	12	346.104,755 292.462,782	10.482
12	346.104,755 292.462,782	13	346.101,713 292.462,974	3.048
13	346.101,713 292.462,974	14	346.100,196 292.463,069	1.52
14	346.100,196 292.463,069	15	346.091,676 292.462,995	8.52
15	346.091,676 292.462,995	16	346.007,783 291.386,824	1079.436
16	346.007,783 291.386,824	1	346.017,918 291.388,05	10.209

** Lungimile segmentelor sunt determinate în planul de proiecție Stereo 70 și sunt rotunjite la 1 milimetru.

*** Distanța dintre puncte este formată din segmente cumulate ce sunt mai mici decât valoarea 1 milimetru.

**DATE DESPRE IMOBILUL NR. 9300**

Oficiul de Cadastru și Publicitate Imobiliară DOLJ
Biroul de Cadastru și Publicitate Imobiliară Craiova

A. Partea I. Descrierea imobilului

TEREN Extravilan

Adresa: Jud. Dolj, T 102, P 96

Nr. Crt	Nr cadastral Nr. topografic	Suprafața* (mp)	Observații / Referințe
A1	33507	Din acte: 10.000 Masurata: 9.759	Sector cadastral:22 Teren neimprejmuit;

B. Partea II. Proprietari și acte

Inscrieri privitoare la dreptul de proprietate și alte drepturi reale		Referințe
66130 / 10/06/2015		
Hotarare Judecatoreasca nr. 1939, din 25/09/2014 emis de Judecatoria Calafat (dosar nr. 1872/201/2014);		
B1	Intabulare, drept de PROPRIETATE, dobandit prin Hotarare Judecatoreasca, cota actuala 1/1, cota initiala 1/1 1) RADU MARIN <i>OBSERVATII: Vasile Ion si Unguru Maria</i>	A1

C. Partea III. SARCINI .

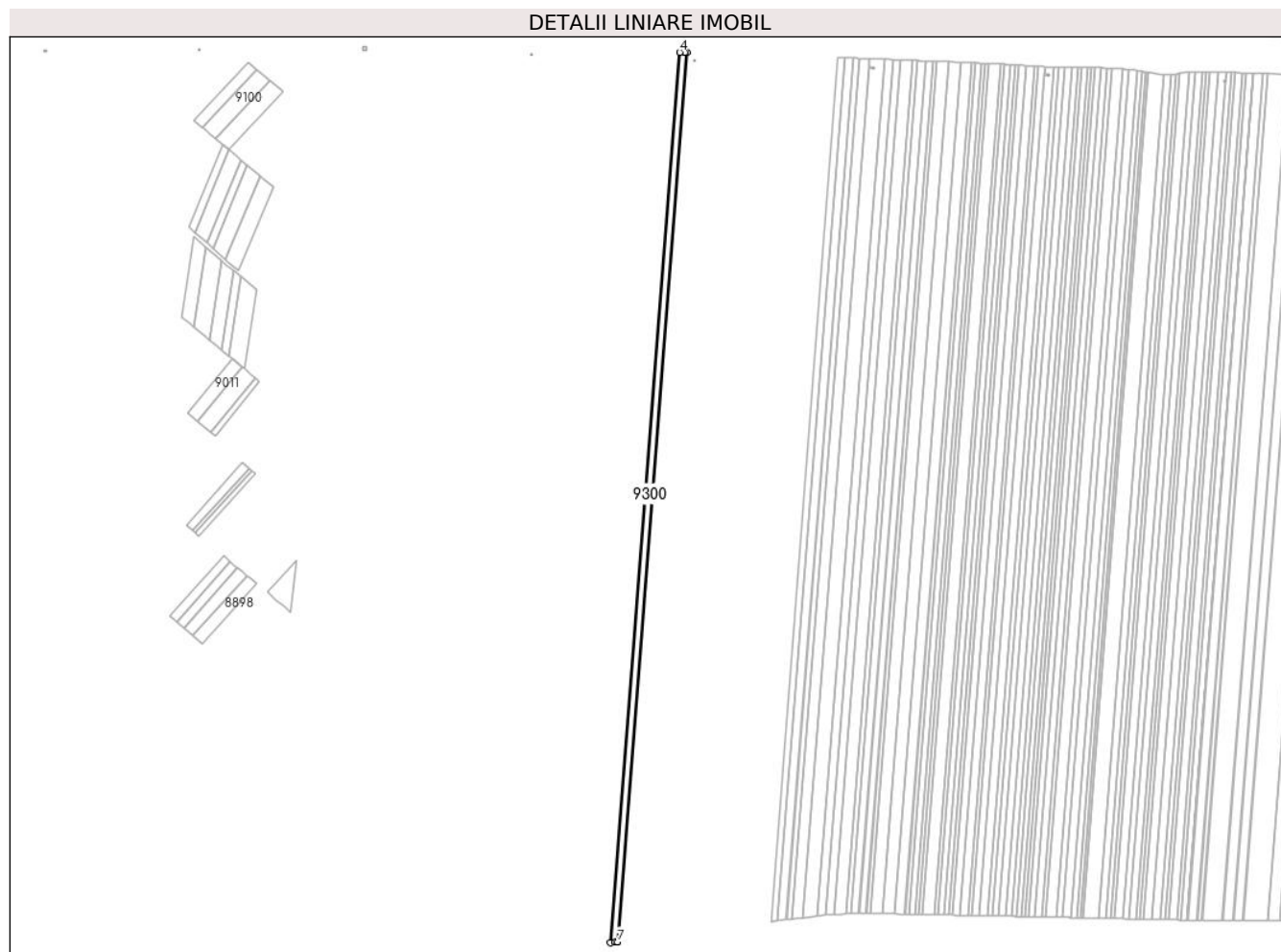
Inscrieri privind dezmembramintele dreptului de proprietate, drepturi reale de garanție și sarcini	Referințe
NU SUNT	

Anexa Nr. 1 La Partea I

Teren

Nr cadastral	Suprafața (mp)*	Observații / Referințe
33507	Din acte: 10.000 Masurata: 9.759	

* Suprafața este determinată în planul de proiecție Stereo 70.



Date referitoare la teren

Crt	Categorie folosință	Intra vilan	Suprafața (mp)	Tarla	Parcelă	Nr. topo	Observații / Referințe
1	arabil	NU	9.759	102	96	-	

Lungime Segmente

1) Valorile lungimilor segmentelor sunt obținute din proiecție în plan.

Punct început	X / Y	Punct sfârșit	X / Y	Lungime segment (** (m)
1	346.007,783 291.386,824	2	346.091,676 292.462,995	1079.436
2	346.091,676 292.462,995	3	346.088,529 292.462,968	3.147
3	346.088,529 292.462,968	4	346.082,606 292.462,917	5.923
4	346.082,606 292.462,917	5	345.998,633 291.385,717	1080.468
5	345.998,633 291.385,717	6	346.004,609 291.386,44	6.02

Punct început	X / Y	Punct sfârșit	X / Y	Lungime segment (** (m)
6	346.004,609 291.386,44	7	346.007,745 291.386,819	3.159
7	346.007,745 291.386,819	1	346.007,783 291.386,824	0.038

** Lungimile segmentelor sunt determinate în planul de proiecție Stereo 70 și sunt rotunjite la 1 milimetru.

*** Distanța dintre puncte este formată din segmente cumulate ce sunt mai mici decât valoarea 1 milimetru.

**DATE DESPRE IMOBILUL NR. 9301**

Oficiul de Cadastru și Publicitate Imobiliară DOLJ
Biroul de Cadastru și Publicitate Imobiliară Craiova

A. Partea I. Descrierea imobilului

TEREN Extravilan

Adresa: Jud. Dolj, T 102, P 97

Nr. Crt	Nr cadastral Nr. topografic	Suprafața* (mp)	Observații / Referințe
A1		Din acte: 10.000 Masurata: 9.706	Sector cadastral:22 Teren neimprejmuit; Imobilul a fost diminuat cu un procent de 2,94%

B. Partea II. Proprietari și acte

Inscrieri privitoare la dreptul de proprietate și alte drepturi reale		Referințe
/		
Act Notarial nr. CM 143, din 06/05/2022 emis de BNP STOENESCU FLOREA;		
B1	Intabulare, drept de PROPRIETATE, dobandit prin Succesiune, cota actuala 1/1, cota initiala 1/1 1) ROTARU PAUL	A1

C. Partea III. SARCINI .

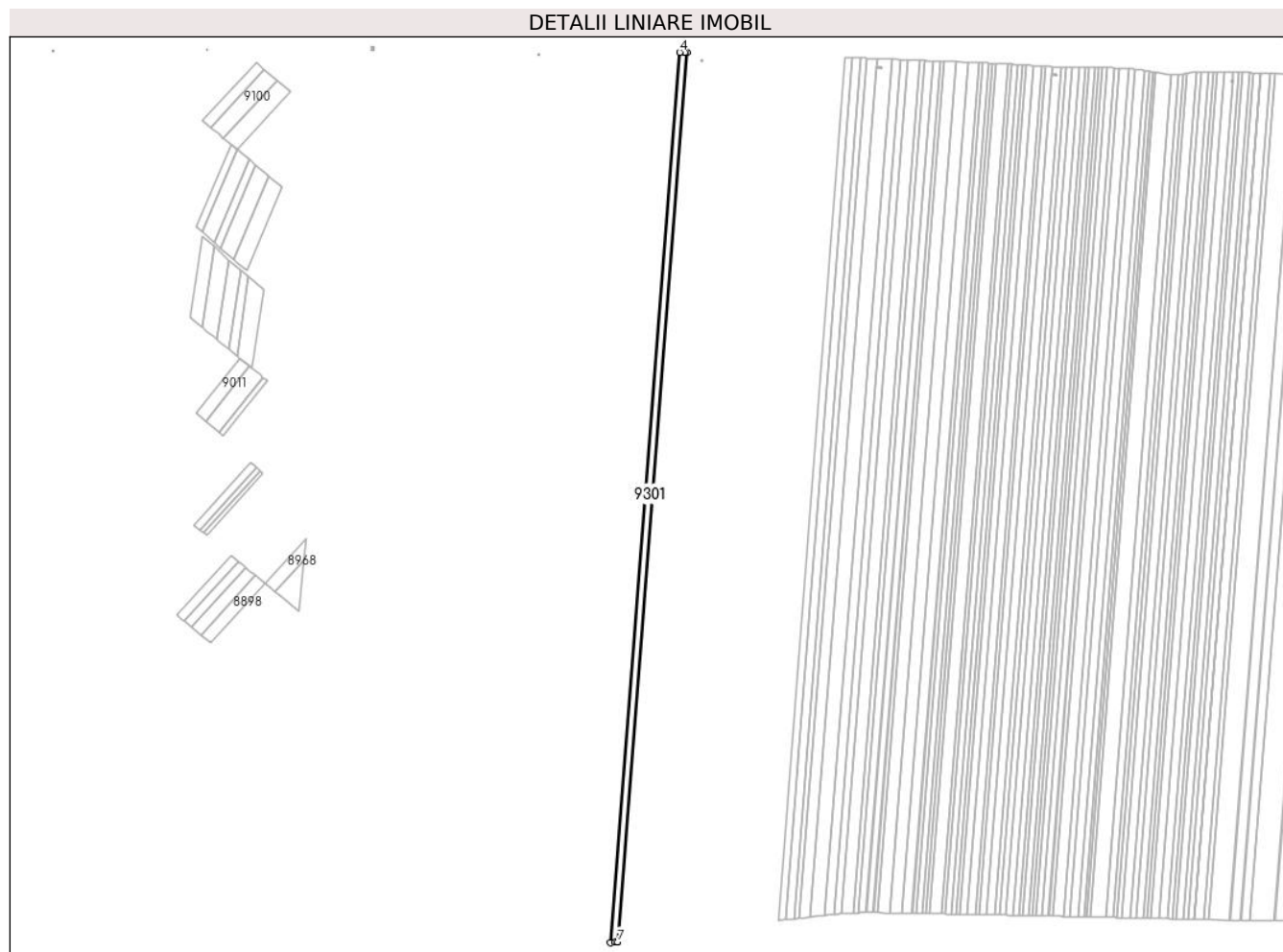
Inscrieri privind dezmembramintele dreptului de proprietate, drepturi reale de garanție și sarcini	Referințe
NU SUNT	

Anexa Nr. 1 La Partea I

Teren

Nr cadastral	Suprafața (mp)*	Observații / Referințe
	Din acte: 10.000 Masurata: 9.706	Imobilul a fost diminuat cu un procent de 2,94%

* Suprafața este determinată în planul de proiecție Stereo 70.



Date referitoare la teren

Crt	Categorie folosință	Intra vilan	Suprafața (mp)	Tarla	Parcelă	Nr. topo	Observații / Referințe
1	arabil	NU	9.706	102	97	-	

Lungime Segmente

1) Valorile lungimilor segmentelor sunt obținute din proiecție în plan.

Punct început	X / Y	Punct sfârșit	X / Y	Lungime segment (** (m)
1	345.998,633 291.385,717	2	346.082,606 292.462,917	1080.468
2	346.082,606 292.462,917	3	346.079,238 292.462,888	3.368
3	346.079,238 292.462,888	4	346.073,593 292.462,839	5.645
4	346.073,593 292.462,839	5	345.989,541 291.384,617	1081.493
5	345.989,541 291.384,617	6	345.995,236 291.385,306	5.737

Punct început	X / Y	Punct sfârșit	X / Y	Lungime segment (** (m)
6	345.995,236 291.385,306	7	345.998,594 291.385,712	3.382
7	345.998,594 291.385,712	1	345.998,633 291.385,717	0.039

** Lungimile segmentelor sunt determinate în planul de proiecție Stereo 70 și sunt rotunjite la 1 milimetru.

*** Distanța dintre puncte este formată din segmente cumulate ce sunt mai mici decât valoarea 1 milimetru.

**DATE DESPRE IMOBILUL NR. 9302**

Oficiul de Cadastru și Publicitate Imobiliară DOLJ
 Biroul de Cadastru și Publicitate Imobiliară Craiova

A. Partea I. Descrierea imobilului

TEREN Extravilan

Adresa: Jud. Dolj, T 102, P 98

Nr. Crt	Nr cadastral Nr. topografic	Suprafața* (mp)	Observații / Referințe
A1		Din acte: 9.958 Masurata: 9.666	Sector cadastral:22 Teren neimprejmuit; Imobilul a fost diminuat cu un procent de 2,94%

B. Partea II. Proprietari și acte

Inscrieri privitoare la dreptul de proprietate și alte drepturi reale	Referințe
/	
Act Administrativ nr. TDP 1164-59371, din 08/07/1994 emis de CJSDPAT DOLJ (defunct conform certificat de deces Seria D9, nr. 5967/20.10.1992);	
B1	A1
Intabulare, drept de PROPRIETATE, dobandit prin Reconstituire, cota actuala 1/1, cota initiala 1/1 1) IOVAN C DUMITRU DEFUNCT:Da	

C. Partea III. SARCINI .

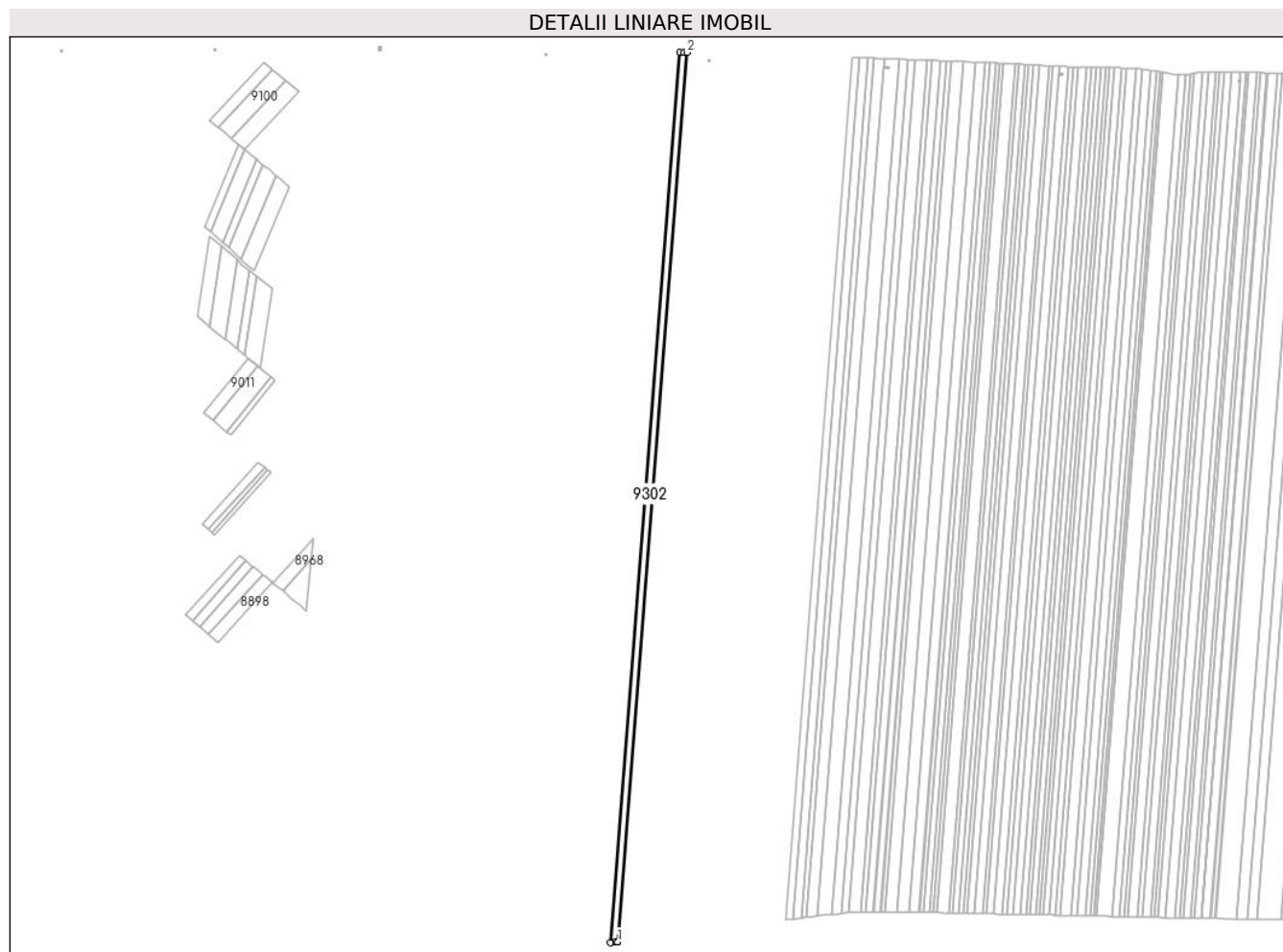
Inscrieri privind dezmembramintele dreptului de proprietate, drepturi reale de garanție și sarcini	Referințe
NU SUNT	

Anexa Nr. 1 La Partea I

Teren

Nr cadastral	Suprafața (mp)*	Observații / Referințe
	Din acte: 9.958 Masurata: 9.666	Imobilul a fost diminuat cu un procent de 2,94%

* Suprafața este determinată în planul de proiecție Stereo 70.



Date referitoare la teren

Crt	Categorie folosință	Intra vilan	Suprafața (mp)	Tarla	Parcelă	Nr. topo	Observații / Referințe
1	arabil	NU	9.666	102	98	-	

Lungime Segmente

1) Valorile lungimilor segmentelor sunt obținute din proiecție în plan.

Punct început	X / Y	Punct sfârșit	X / Y	Lungime segment (** (m)
1	345.989,541 291.384,617	2	346.073,593 292.462,839	1081.493
2	346.073,593 292.462,839	3	346.070,165 292.462,809	3.428
3	346.070,165 292.462,809	4	346.064,627 292.462,761	5.538
4	346.064,627 292.462,761	5	345.980,495 291.383,524	1082.511
5	345.980,495 291.383,524	6	345.986,083 291.384,199	5.629

Punct început	X / Y	Punct sfârșit	X / Y	Lungime segment (** (m)
6	345.986,083 291.384,199	7	345.989,502 291.384,612	3.444
7	345.989,502 291.384,612	1	345.989,541 291.384,617	0.039

** Lungimile segmentelor sunt determinate în planul de proiecție Stereo 70 și sunt rotunjite la 1 milimetru.

*** Distanța dintre puncte este formată din segmente cumulate ce sunt mai mici decât valoarea 1 milimetru.

**DATE DESPRE IMOBILUL NR. 9303**

Oficiul de Cadastru și Publicitate Imobiliară DOLJ
Biroul de Cadastru și Publicitate Imobiliară Craiova

A. Partea I. Descrierea imobilului

TEREN Extravilan

Adresa: Jud. Dolj, T 102, P 99

Nr. Crt	Nr cadastral Nr. topografic	Suprafața* (mp)	Observații / Referințe
A1	38199	Din acte: 5.000 Masurata: 4.880	Sector cadastral:22 Teren neimprejmuit;

B. Partea II. Proprietari și acte

Inscrieri privitoare la dreptul de proprietate și alte drepturi reale		Referințe
254557 / 20/10/2021		
Act Notarial nr. cvc aut sub nr 2852, din 15/10/2021 emis de gherghe anca-costina;		
B1	Intabulare, drept de PROPRIETATE, dobandit prin Conventie, cota actuala 1/1, cota initiala 1/1 1) RADU ELENA CORINA 2) RADU MARIN	A1

C. Partea III. SARCINI .

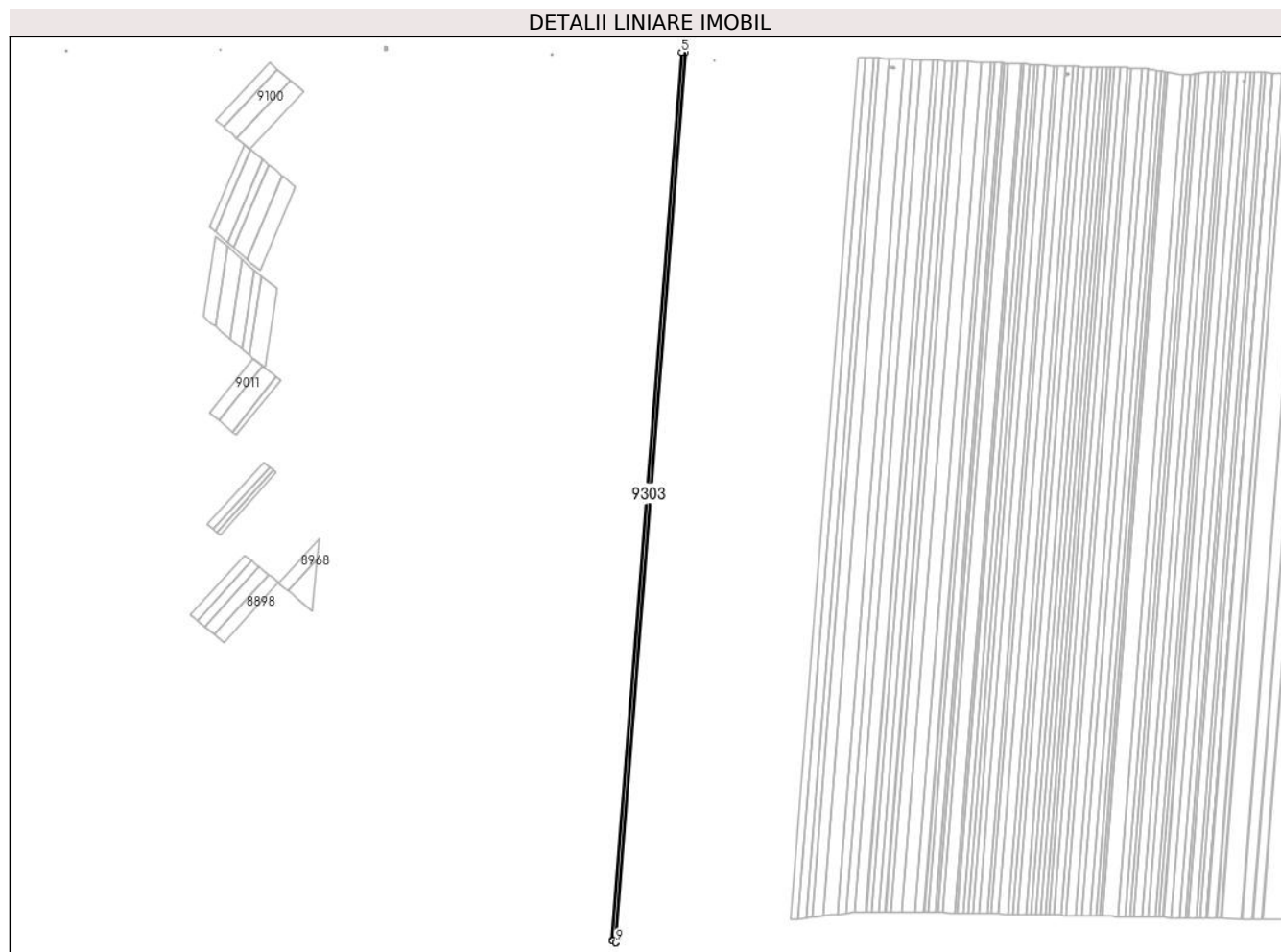
Inscrieri privind dezmembramintele dreptului de proprietate, drepturi reale de garanție și sarcini	Referințe
NU SUNT	

Anexa Nr. 1 La Partea I

Teren

Nr cadastral	Suprafața (mp)*	Observații / Referințe
38199	Din acte: 5.000 Masurata: 4.880	

* Suprafața este determinată în planul de proiecție Stereo 70.



Date referitoare la teren

Crt	Categorie folosință	Intra vilan	Suprafața (mp)	Tarla	Parcelă	Nr. topo	Observații / Referințe
1	arabil	NU	4.880	102	99	-	

Lungime Segmente

1) Valorile lungimilor segmentelor sunt obținute din proiecție în plan.

Punct început	X / Y	Punct sfârșit	X / Y	Lungime segment (** (m)
1	345.980,495 291.383,524	2	346.064,627 292.462,761	1082.511
2	346.064,627 292.462,761	3	346.061,489 292.462,734	3.138
3	346.061,489 292.462,734	4	346.061,134 292.462,718	0.355
4	346.061,134 292.462,718	5	346.060,092 292.462,671	1.043
5	346.060,092 292.462,671	6	345.976,207 291.386,591	1079.345

Punct început	X / Y	Punct sfârșit	X / Y	Lungime segment (** (m)
6	345.976,207 291.386,591	7	345.977,187 291.385,845	1.232
7	345.977,187 291.385,845	8	345.980,273 291.383,497	3.878
8	345.980,273 291.383,497	9	345.980,455 291.383,519	0.183
9	345.980,455 291.383,519	1	345.980,495 291.383,524	0.04

** Lungimile segmentelor sunt determinate în planul de proiecție Stereo 70 și sunt rotunjite la 1 milimetru.

*** Distanța dintre puncte este formată din segmente cumulate ce sunt mai mici decât valoarea 1 milimetru.

**DATE DESPRE IMOBILUL NR. 9304**

Oficiul de Cadastru și Publicitate Imobiliară DOLJ
Biroul de Cadastru și Publicitate Imobiliară Craiova

A. Partea I. Descrierea imobilului

TEREN Extravilan

Adresa: Jud. Dolj, T 102, P 100

Nr. Crt	Nr cadastral Nr. topografic	Suprafața* (mp)	Observații / Referințe
A1	33311	Din acte: 10.000 Masurata: 9.780	Sector cadastral:22 Teren neimprejmuat;

B. Partea II. Proprietari și acte

Inscrieri privitoare la dreptul de proprietate și alte drepturi reale		Referințe
46887 / 29/04/2015		
Hotarare Judecatoreasca nr. SENTINTA CIVILA NR 1664, din 03/10/2011 emis de JUDECATORIA CALAFAT;		
B1	Intabulare, drept de PROPRIETATE, dobandit prin Hotarare Judecatoreasca, cota actuala 1/1, cota initiala 1/1 1) TARTEA SIVIU-IONUT <i>OBSERVATII: Mihaita Constantin</i>	A1

C. Partea III. SARCINI .

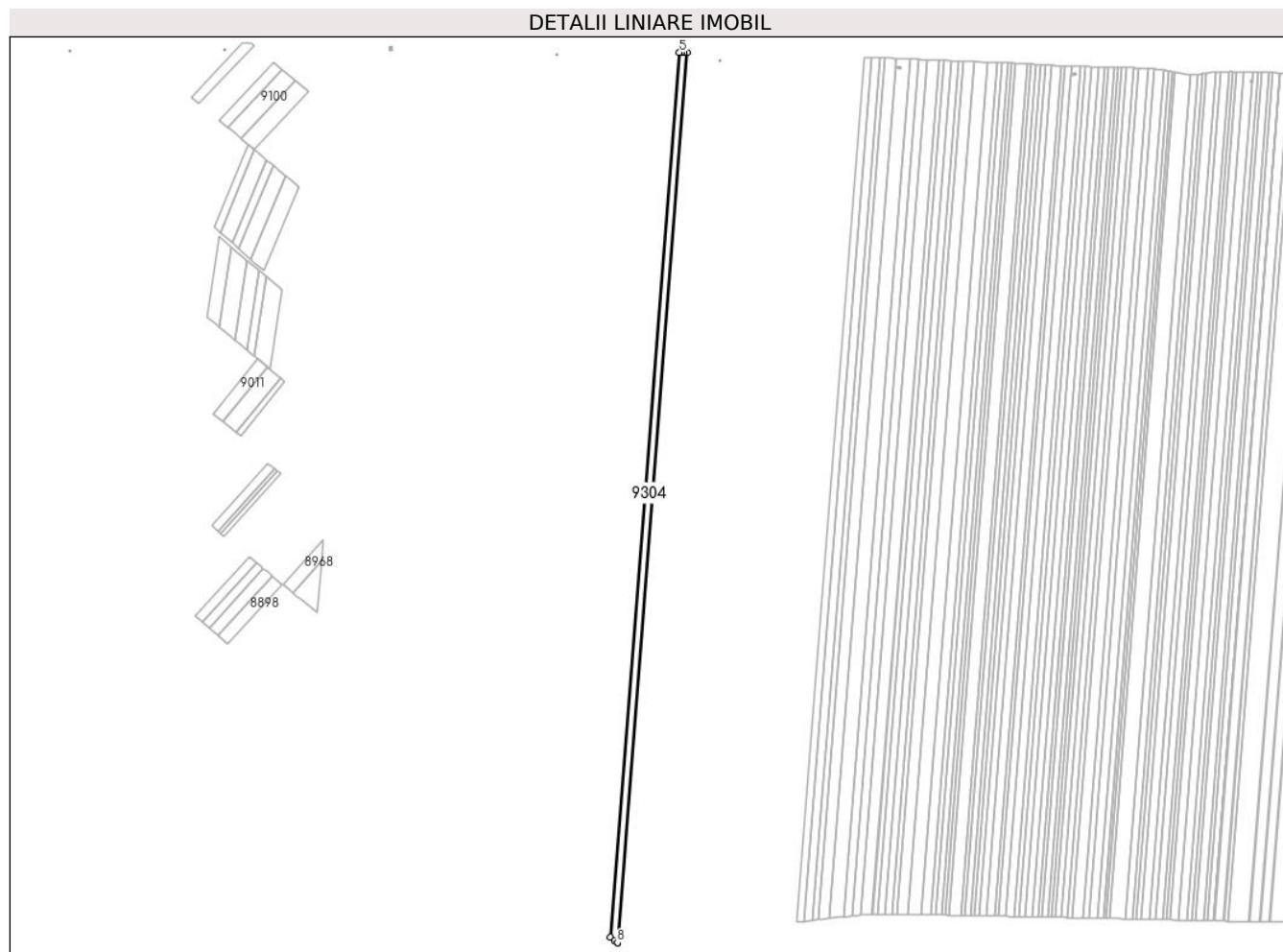
Inscrieri privind dezmembramintele dreptului de proprietate, drepturi reale de garanție și sarcini	Referințe
NU SUNT	

Anexa Nr. 1 La Partea I

Teren

Nr cadastral	Suprafața (mp)*	Observații / Referințe
33311	Din acte: 10.000 Masurata: 9.780	

* Suprafața este determinată în planul de proiecție Stereo 70.



Date referitoare la teren

Crt	Categorie folosință	Intra vilan	Suprafața (mp)	Tarla	Parcelă	Nr. topo	Observații / Referințe
1	arabil	NU	9.780	102	100	-	

Lungime Segmente

1) Valorile lungimilor segmentelor sunt obținute din proiecție în plan.

Punct început	X / Y	Punct sfârșit	X / Y	Lungime segment (** (m)
1	345.976,207 291.386,591	2	346.060,092 292.462,671	1079.345
2	346.060,092 292.462,671	3	346.056,467 292.462,508	3.629
3	346.056,467 292.462,508	4	346.052,591 292.462,333	3.88
4	346.052,591 292.462,333	5	346.050,962 292.462,516	1.639
5	346.050,962 292.462,516	6	345.967,599 291.393,138	1072.622

Punct început	X / Y	Punct sfârșit	X / Y	Lungime segment (** (m)
6	345.967,599 291.393,138	7	345.972,797 291.389,185	6.53
7	345.972,797 291.389,185	8	345.976,169 291.386,619	4.237
8	345.976,169 291.386,619	1	345.976,207 291.386,591	0.047

** Lungimile segmentelor sunt determinate în planul de proiecție Stereo 70 și sunt rotunjite la 1 milimetru.

*** Distanța dintre puncte este formată din segmente cumulate ce sunt mai mici decât valoarea 1 milimetru.

**DATE DESPRE IMOBILUL NR. 9305**

Oficiul de Cadastru și Publicitate Imobiliară DOLJ
 Biroul de Cadastru și Publicitate Imobiliară Craiova

A. Partea I. Descrierea imobilului

TEREN Extravilan

Adresa: Jud. Dolj, T 102, P 101, 102, 103

Nr. Crt	Nr cadastral Nr. topografic	Suprafața* (mp)	Observații / Referințe
A1	31914	Din acte: 43.935 Masurata: 42.880	Sector cadastral:22 Teren neimprijmit;

B. Partea II. Proprietari și acte

Inscrieri privitoare la dreptul de proprietate și alte drepturi reale	Referințe
15713 / 21/02/2013	
Hotarare Judecatoreasca nr. Sentinta Civila nr.2263, din 15/11/2011 emis de Judecatoria Calafat dosar nr 2263/15.11.2011 (incheiere din 03.10.2012 Judecatoria Calafat dosar nr 3739/201/2011, act administrativ nr. Sentinta Civila nr.214/18-02-2010 emis de Jud Calafat dosar nr 69/201/2010 ; act administrativ nr. Sentinta Civila nr.2105/23-11-2007 emis de Jud Calafat dosar nr 2388/201/2007;);	
B1	Intabulare, drept de PROPRIETATE, dobandit prin Hotarare Judecatoreasca, cota actuala 1/1, cota initiala 1/1 1) RADU MARIN

C. Partea III. SARCINI .

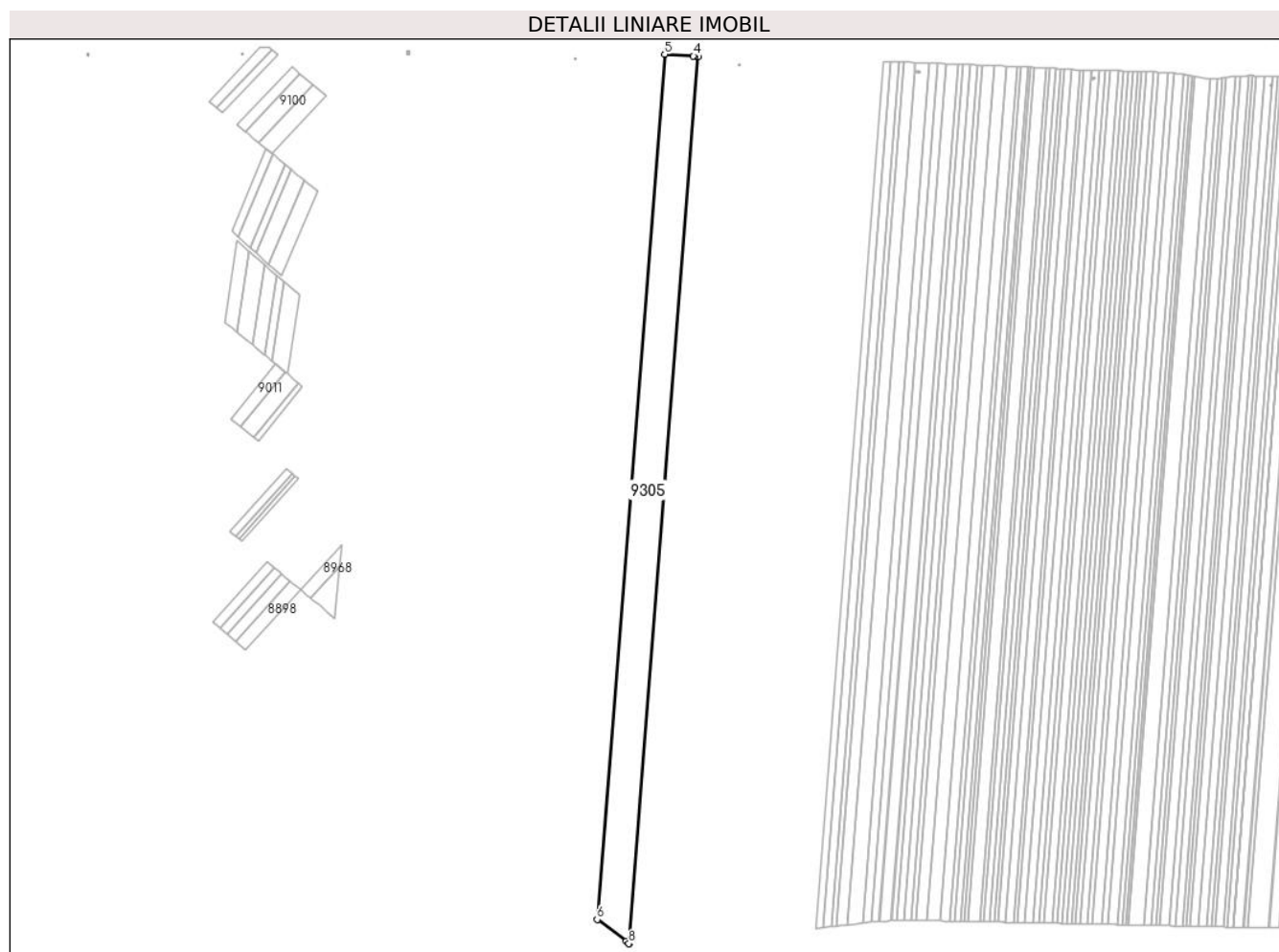
Inscrieri privind dezmembramintele dreptului de proprietate, drepturi reale de garanție și sarcini	Referințe
NU SUNT	

Anexa Nr. 1 La Partea I

Teren

Nr cadastral	Suprafața (mp)*	Observații / Referințe
31914	Din acte: 43.935 Masurata: 42.880	

* Suprafața este determinată în planul de proiecție Stereo 70.



Date referitoare la teren

Crt	Categorie folosință	Intra vilan	Suprafața (mp)	Tarla	Parcelă	Nr. topo	Observații / Referințe
1	arabil	NU	13.664	102,102,102	101,102,103	-	
2	arabil	NU	15.171	102,102,102	101,102,103	-	
3	arabil	NU	14.045	102,102,102	101,102,103	-	

Lungime Segmente

1) Valorile lungimilor segmentelor sunt obținute din proiecție în plan.

Punct început	X / Y	Punct sfârșit	X / Y	Lungime segment (** (m)
1	345.967,599 291.393,138	2	346.050,962 292.462,516	1072.622
2	346.050,962 292.462,516	3	346.047,155 292.462,944	3.831
3	346.047,155 292.462,944	4	346.045,333 292.463,149	1.833

Punct început	X / Y	Punct sfârșit	X / Y	Lungime segment (** (m)
4	346.045,333 292.463,149	5	346.010,596 292.465,413	34.811
5	346.010,596 292.465,413	6	345.929,28 291.422,29	1046.288
6	345.929,28 291.422,29	7	345.963,975 291.395,895	43.594
7	345.963,975 291.395,895	8	345.967,561 291.393,167	4.506
8	345.967,561 291.393,167	1	345.967,599 291.393,138	0.048

** Lungimile segmentelor sunt determinate în planul de proiecție Stereo 70 și sunt rotunjite la 1 milimetru.

*** Distanța dintre puncte este formată din segmente cumulate ce sunt mai mici decât valoarea 1 milimetru.

**DATE DESPRE IMOBILUL NR. 9306**

Oficiul de Cadastru și Publicitate Imobiliară DOLJ
Biroul de Cadastru și Publicitate Imobiliară Craiova

A. Partea I. Descrierea imobilului

TEREN Extravilan

Adresa: Jud. Dolj, T 102, P 104

Nr. Crt	Nr cadastral Nr. topografic	Suprafața* (mp)	Observații / Referințe
A1	34466	Din acte: 10.000 Masurata: 8.796	Sector cadastral:22 Teren neimprejmuit;

B. Partea II. Proprietari și acte

Inscrieri privitoare la dreptul de proprietate și alte drepturi reale		Referințe
87037 / 30/06/2016		
Act Notarial nr. CVC aut. nr. 3187, din 01/01/2010 emis de NP Stoenescu Florea;		
B1	Intabulare, drept de PROPRIETATE, dobandit prin Conventie, cota actuala 1/1, cota initiala 1/1 1) Sgaiba Ion 2) SGAIBA MARIANA	A1

C. Partea III. SARCINI .

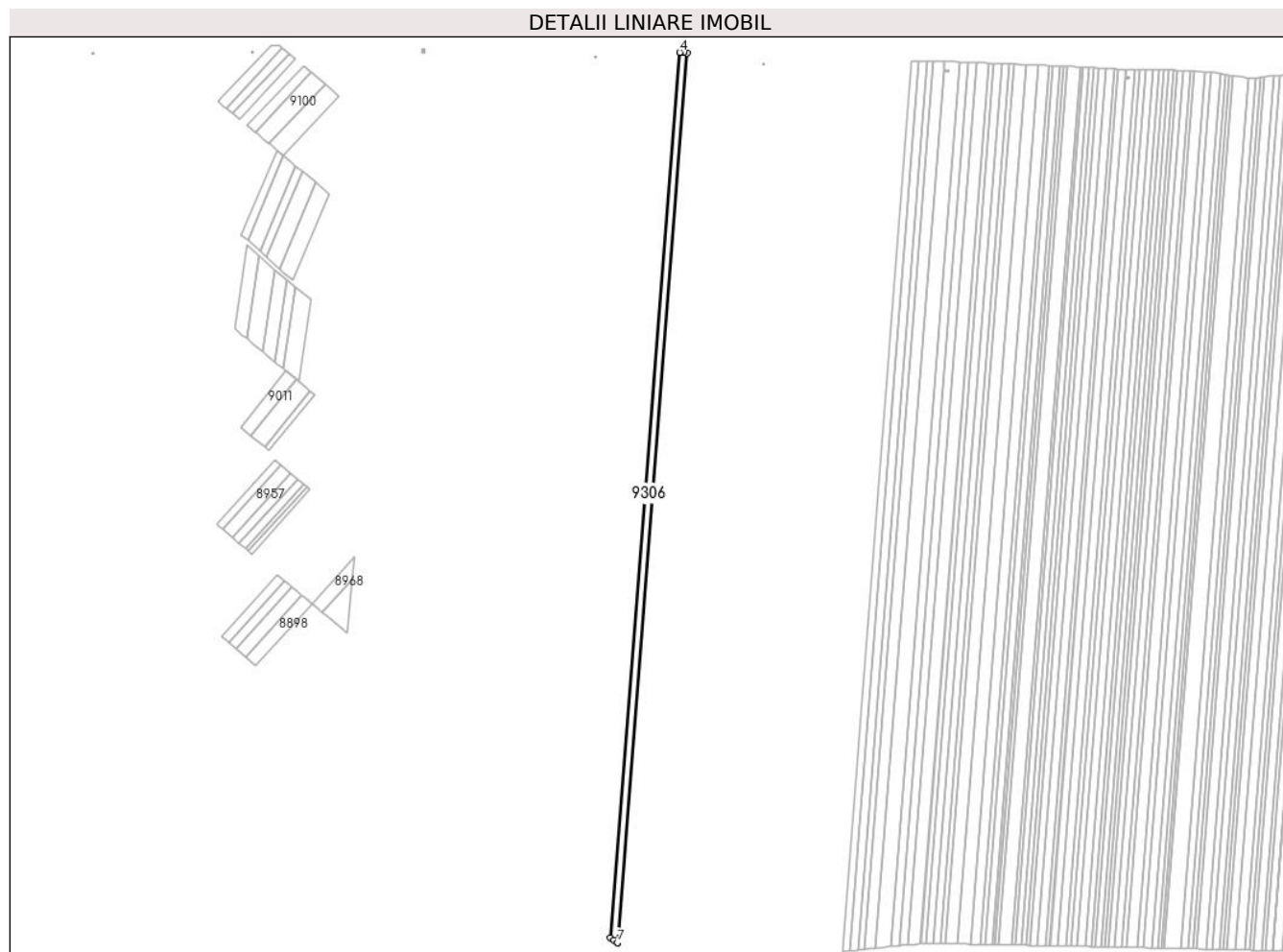
Inscrieri privind dezmembramintele dreptului de proprietate, drepturi reale de garanție și sarcini	Referințe
NU SUNT	

Anexa Nr. 1 La Partea I

Teren

Nr cadastral	Suprafața (mp)*	Observații / Referințe
34466	Din acte: 10.000 Masurata: 8.796	

* Suprafața este determinată în planul de proiecție Stereo 70.



Date referitoare la teren

Crt	Categorie folosință	Intra vilan	Suprafața (mp)	Tarla	Parcelă	Nr. topo	Observații / Referințe
1	arabil	NU	8.796	102	104	-	

Lungime Segmente

1) Valorile lungimilor segmentelor sunt obținute din proiecție în plan.

Punct început	X / Y	Punct sfârșit	X / Y	Lungime segment (** (m)
1	345.929,28 291.422,29	2	346.010,596 292.465,413	1046.288
2	346.010,596 292.465,413	3	346.006,679 292.465,668	3.925
3	346.006,679 292.465,668	4	346.002,184 292.465,961	4.505
4	346.002,184 292.465,961	5	345.921,298 291.428,363	1040.746
5	345.921,298 291.428,363	6	345.925,563 291.425,118	5.359

Punct început	X / Y	Punct sfârșit	X / Y	Lungime segment (** (m)
6	345.925,563 291.425,118	7	345.929,241 291.422,32	4.621
7	345.929,241 291.422,32	1	345.929,28 291.422,29	0.049

** Lungimile segmentelor sunt determinate în planul de proiecție Stereo 70 și sunt rotunjite la 1 milimetru.

*** Distanța dintre puncte este formată din segmente cumulate ce sunt mai mici decât valoarea 1 milimetru.

**DATE DESPRE IMOBILUL NR. 9307**

Oficiul de Cadastru și Publicitate Imobiliară DOLJ
Biroul de Cadastru și Publicitate Imobiliară Craiova

A. Partea I. Descrierea imobilului

TEREN Extravilan

Adresa: Jud. Dolj, T 102, P 105

Nr. Crt	Nr cadastral Nr. topografic	Suprafața* (mp)	Observații / Referințe
A1	33781	5.000	Sector cadastral:22 Teren neimprejmuit;

B. Partea II. Proprietari și acte

Inscrieri privitoare la dreptul de proprietate și alte drepturi reale		Referințe
142288 / 16/11/2015		
Hotarare Judecatoreasca nr. Sentinta civila nr. 2528, din 02/12/2011 emis de JUDECATORIA CALAFAT (Incheiere din 17.09.2012);		
B1	Intabulare, drept de PROPRIETATE, dobandit prin Hotarare Judecatoreasca, cota actuala 1/1, cota initiala 1/1 1) TARTEA SIVIU-IONUT	A1

C. Partea III. SARCINI .

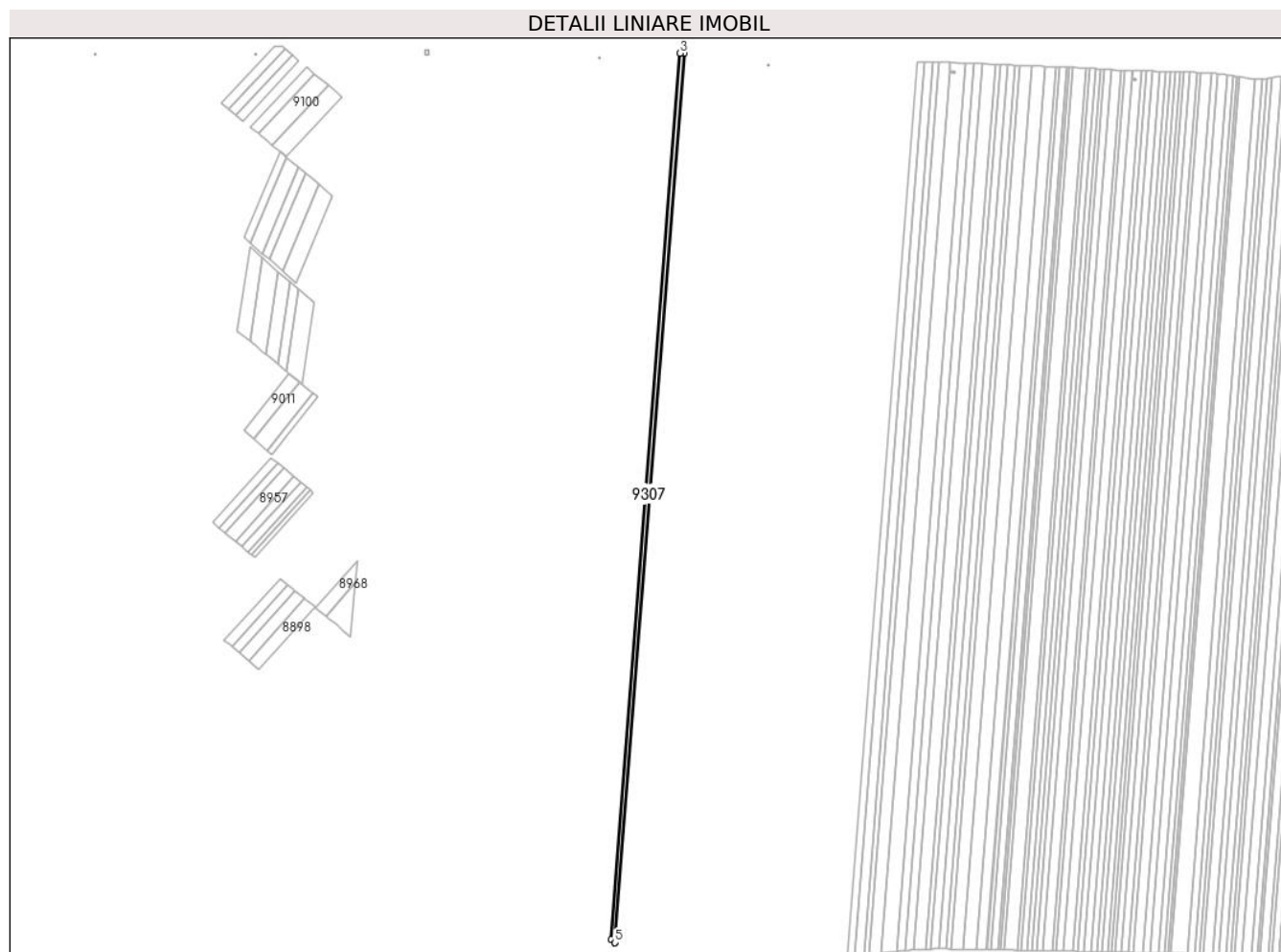
Inscrieri privind dezmembramintele dreptului de proprietate, drepturi reale de garanție și sarcini	Referințe
NU SUNT	

Anexa Nr. 1 La Partea I

Teren

Nr cadastral	Suprafața (mp)*	Observații / Referințe
33781	5.000	

* Suprafața este determinată în planul de proiecție Stereo 70.



Date referitoare la teren

Crt	Categorie folosință	Intravilan	Suprafața (mp)	Tarla	Parcelă	Nr. topo	Observații / Referințe
1	arabil	NU	5.000	102	105	-	

Lungime Segmente

1) Valorile lungimilor segmentelor sunt obținute din proiecție în plan.

Punct început	X / Y	Punct sfârșit	X / Y	Lungime segment (** (m)
1	345.921,298 291.428,363	2	346.002,184 292.465,961	1040.746
2	346.002,184 292.465,961	3	345.997,382 292.466,274	4.812
3	345.997,382 292.466,274	4	345.916,742 291.431,829	1037.583
4	345.916,742 291.431,829	5	345.921,259 291.428,392	5.676
5	345.921,259 291.428,392	1	345.921,298 291.428,363	0.049

**** Lungimile segmentelor sunt determinate în planul de proiecție Stereo 70 și sunt rotunjite la 1 milimetru.**

***** Distanța dintre puncte este formată din segmente cumulate ce sunt mai mici decât valoarea 1 milimetru.**

**DATE DESPRE IMOBILUL NR. 9308**

Oficiul de Cadastru și Publicitate Imobiliară DOLJ
 Biroul de Cadastru și Publicitate Imobiliară Craiova

A. Partea I. Descrierea imobilului

TEREN Extravilan

Adresa: Jud. Dolj, T 102, P 106

Nr. Crt	Nr cadastral Nr. topografic	Suprafața* (mp)	Observații / Referințe
A1	31473	Din acte: 10.000 Masurata: 9.759	Sector cadastral:22 Teren neimprejmuit;

B. Partea II. Proprietari și acte

Inscrieri privitoare la dreptul de proprietate și alte drepturi reale	Referințe
100924 / 23/11/2012	
Hotarare Judecatoreasca nr. Sentinta Civila nr.2262, din 15/11/2011 emis de Judecatoria Calafat (Dosar nr 3738/201/2011);	
B1	Intabulare, drept de PROPRIETATE, dobandit prin Hotarare Judecatoreasca, cota actuala 1/1, cota initiala 1/1 1) RADU MARIN
	A1

C. Partea III. SARCINI .

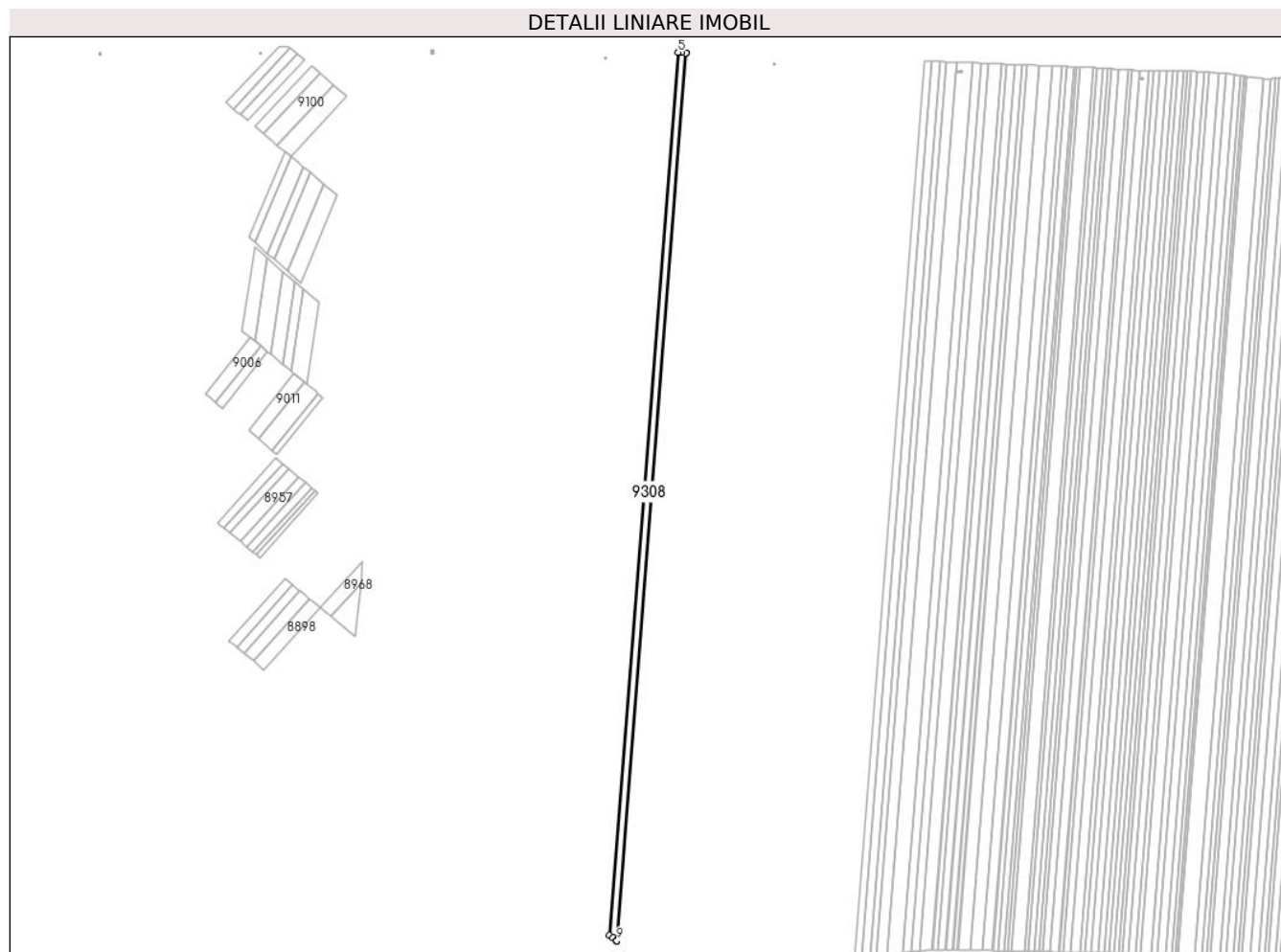
Inscrieri privind dezmembramintele dreptului de proprietate, drepturi reale de garanție și sarcini	Referințe
NU SUNT	

Anexa Nr. 1 La Partea I

Teren

Nr cadastral	Suprafața (mp)*	Observații / Referințe
31473	Din acte: 10.000 Masurata: 9.759	

* Suprafața este determinată în planul de proiecție Stereo 70.



Date referitoare la teren

Crt	Categorie folosință	Intra vilan	Suprafața (mp)	Tarla	Parcelă	Nr. topo	Observații / Referințe
1	arabil	NU	9.759	102	106	-	

Lungime Segmente

1) Valorile lungimilor segmentelor sunt obținute din proiecție în plan.

Punct început	X / Y	Punct sfârșit	X / Y	Lungime segment (** (m)
1	345.916,742 291.431,829	2	345.997,382 292.466,274	1037.583
2	345.997,382 292.466,274	3	345.997,088 292.466,293	0.295
3	345.997,088 292.466,293	4	345.992,27 292.466,607	4.828
4	345.992,27 292.466,607	5	345.987,967 292.466,887	4.312
5	345.987,967 292.466,887	6	345.907,81 291.438,624	1031.383

Punct început	X / Y	Punct sfârșit	X / Y	Lungime segment (** (m)
6	345.907,81 291.438,624	7	345.911,892 291.435,518	5.129
7	345.911,892 291.435,518	8	345.916,463 291.432,041	5.743
8	345.916,463 291.432,041	9	345.916,703 291.431,858	0.302
9	345.916,703 291.431,858	1	345.916,742 291.431,829	0.049

** Lungimile segmentelor sunt determinate în planul de proiecție Stereo 70 și sunt rotunjite la 1 milimetru.

*** Distanța dintre puncte este formată din segmente cumulate ce sunt mai mici decât valoarea 1 milimetru.

**DATE DESPRE IMOBILUL NR. 9309**

Oficiul de Cadastru și Publicitate Imobiliară DOLJ
Biroul de Cadastru și Publicitate Imobiliară Craiova

A. Partea I. Descrierea imobilului

TEREN Extravilan

Adresa: Jud. Dolj, T 102, P 107

Nr. Crt	Nr cadastral Nr. topografic	Suprafața* (mp)	Observații / Referințe
A1	35177	10.000	Sector cadastral:22 Teren neimprejmuit;

B. Partea II. Proprietari și acte

Inscrieri privitoare la dreptul de proprietate și alte drepturi reale	Referințe
57453 / 07/03/2018	
Act Notarial nr. contract de vanzare aut nr 778, din 02/03/2018 emis de Budiana Ionut Razvan;	
B1	A1
Intabulare, drept de PROPRIETATE, dobandit prin Conventie, cota actuala 1/1, cota initiala 1/1	
1) RADU ELENA CORINA	
2) RADU MARIN	

C. Partea III. SARCINI .

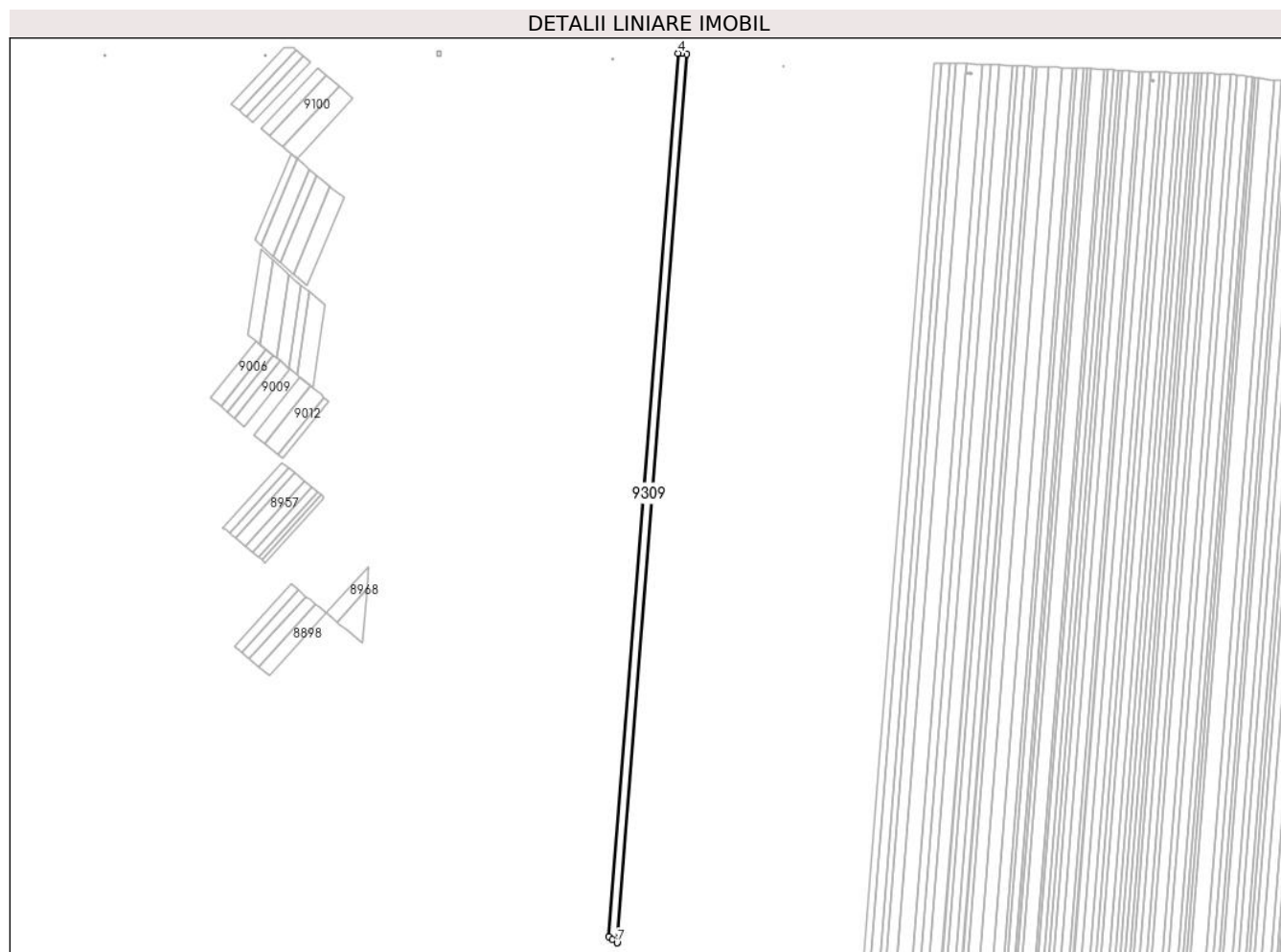
Inscrieri privind dezmembramintele dreptului de proprietate, drepturi reale de garanție și sarcini	Referințe
NU SUNT	

Anexa Nr. 1 La Partea I

Teren

Nr cadastral	Suprafața (mp)*	Observații / Referințe
35177	10.000	

* Suprafața este determinată în planul de proiecție Stereo 70.



Date referitoare la teren

Crt	Categorie folosință	Intra vilan	Suprafața (mp)	Tarla	Parcelă	Nr. topo	Observații / Referințe
1	arabil	NU	10.000	102	107	-	

Lungime Segmente

1) Valorile lungimilor segmentelor sunt obținute din proiecție în plan.

Punct început	X / Y	Punct sfârșit	X / Y	Lungime segment (** (m)
1	345.907,81 291.438,624	2	345.987,967 292.466,887	1031.383
2	345.987,967 292.466,887	3	345.982,591 292.467,238	5.387
3	345.982,591 292.467,238	4	345.978,261 292.467,52	4.339
4	345.978,261 292.467,52	5	345.898,6 291.445,63	1024.99
5	345.898,6 291.445,63	6	345.902,708 291.442,505	5.162

Punct început	X / Y	Punct sfârșit	X / Y	Lungime segment (** (m)
6	345.902,708 291.442,505	7	345.907,77 291.438,654	6.36
7	345.907,77 291.438,654	1	345.907,81 291.438,624	0.05

** Lungimile segmentelor sunt determinate în planul de proiecție Stereo 70 și sunt rotunjite la 1 milimetru.

*** Distanța dintre puncte este formată din segmente cumulate ce sunt mai mici decât valoarea 1 milimetru.

**DATE DESPRE IMOBILUL NR. 9310**

Oficiul de Cadastru și Publicitate Imobiliară DOLJ
Biroul de Cadastru și Publicitate Imobiliară Craiova

A. Partea I. Descrierea imobilului

TEREN Extravilan

Adresa: Jud. Dolj, T 102, P 108

Nr. Crt	Nr cadastral Nr. topografic	Suprafața* (mp)	Observații / Referințe
A1	33078	Din acte: 9.463 Masurata: 9.236	Sector cadastral:22 Teren neimprejmuit;

B. Partea II. Proprietari și acte

Inscrieri privitoare la dreptul de proprietate și alte drepturi reale	Referințe
152058 / 11/12/2014	
Act Administrativ nr. TP nr 1647-2188, din 01/03/1995 emis de Comisia Judeteana Dolj (CM nr. 163/28-10-2014 emis de BNP Budiana Ionut Razvan);	
B1	A1
Intabulare, drept de PROPRIETATE, dobandit prin Succesiune, cota actuala 1/1, cota initiala 1/1	
1) RADU ELENA CORINA	
OBSERVATII: defunct Otoc Ion	

C. Partea III. SARCINI .

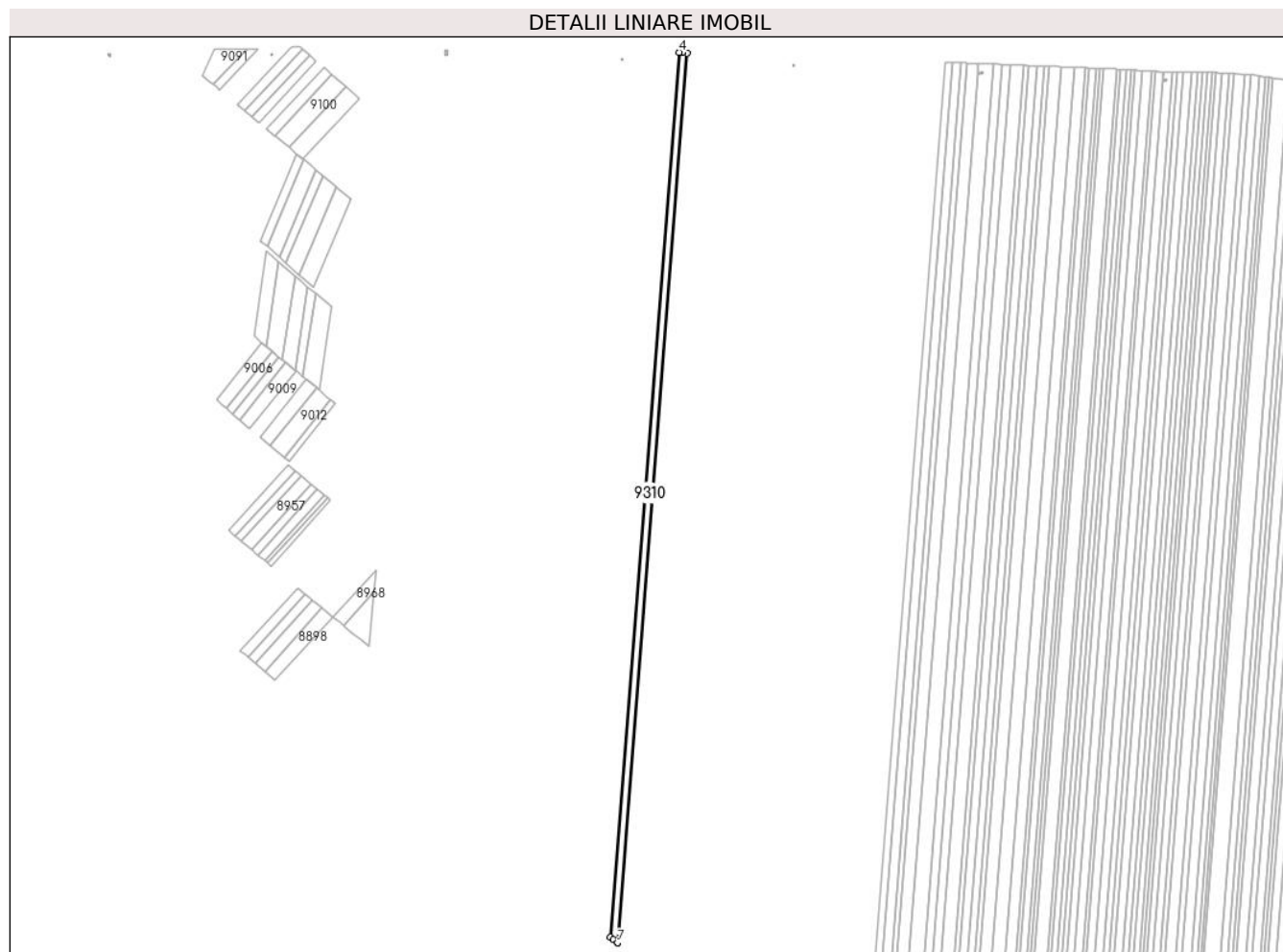
Inscrieri privind dezmembramintele dreptului de proprietate, drepturi reale de garanție și sarcini	Referințe
NU SUNT	

Anexa Nr. 1 La Partea I

Teren

Nr cadastral	Suprafața (mp)*	Observații / Referințe
33078	Din acte: 9.463 Masurata: 9.236	

* Suprafața este determinată în planul de proiecție Stereo 70.



Date referitoare la teren

Crt	Categorie folosință	Intra vilan	Suprafața (mp)	Tarla	Parcelă	Nr. topo	Observații / Referințe
1	arabil	NU	9.236	102	108	-	

Lungime Segmente

1) Valorile lungimilor segmentelor sunt obținute din proiecție în plan.

Punct început	X / Y	Punct sfârșit	X / Y	Lungime segment (** (m)
1	345.898,6 291.445,63	2	345.978,261 292.467,52	1024.99
2	345.978,261 292.467,52	3	345.972,851 292.467,873	5.422
3	345.972,851 292.467,873	4	345.969,243 292.468,108	3.616
4	345.969,243 292.468,108	5	345.890,043 291.452,14	1019.05
5	345.890,043 291.452,14	6	345.893,467 291.449,535	4.302

Punct început	X / Y	Punct sfârșit	X / Y	Lungime segment (** (m)
6	345.893,467 291.449,535	7	345.898,561 291.445,66	6.4
7	345.898,561 291.445,66	1	345.898,6 291.445,63	0.049

** Lungimile segmentelor sunt determinate în planul de proiecție Stereo 70 și sunt rotunjite la 1 milimetru.

*** Distanța dintre puncte este formată din segmente cumulate ce sunt mai mici decât valoarea 1 milimetru.

**DATE DESPRE IMOBILUL NR. 9311**

Oficiul de Cadastru și Publicitate Imobiliară DOLJ
 Biroul de Cadastru și Publicitate Imobiliară Craiova

A. Partea I. Descrierea imobilului

TEREN Extravilan

Adresa: Jud. Dolj, T 102, P 110

Nr. Crt	Nr cadastral Nr. topografic	Suprafața* (mp)	Observații / Referințe
A1	33309	Din acte: 5.000 Masurata: 4.879	Sector cadastral:22 Teren neimprejmut;

B. Partea II. Proprietari și acte

Inscrieri privitoare la dreptul de proprietate și alte drepturi reale	Referințe
46885 / 29/04/2015	
Hotarare Judecatoreasca nr. SENTINTA CIVILA NR 1579, din 26/09/2011 emis de JUDECATORIA CALAFAT (in DOSAR nr. 2731/201/2011);	
B1	Intabulare, drept de PROPRIETATE, dobandit prin Hotarare Judecatoreasca, cota actuala 1/1, cota initiala 1/1 1) TARTEA SIVIU-IONUT
	A1

C. Partea III. SARCINI .

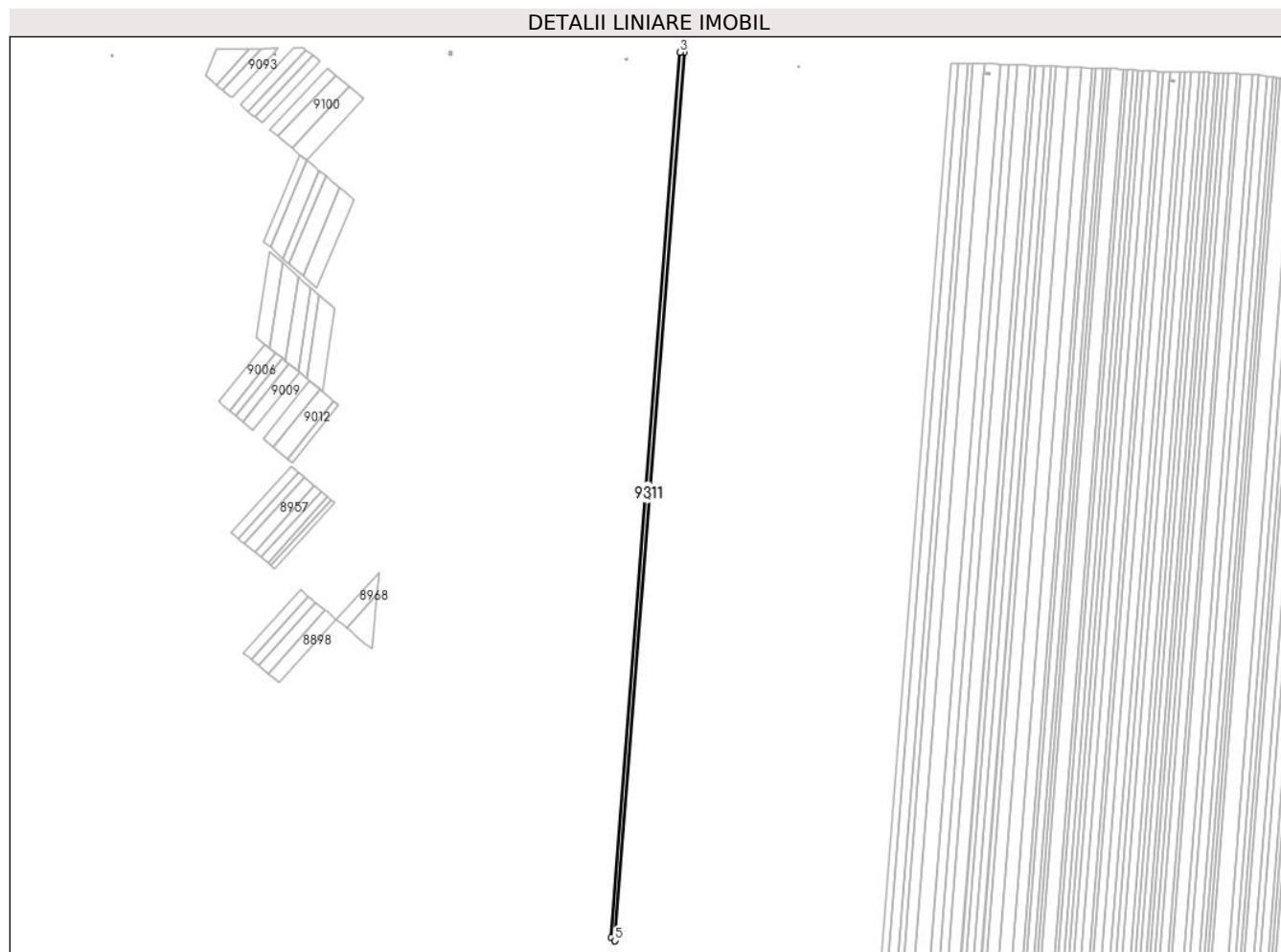
Inscrieri privind dezmembramintele dreptului de proprietate, drepturi reale de garanție și sarcini	Referințe
NU SUNT	

Anexa Nr. 1 La Partea I

Teren

Nr cadastral	Suprafața (mp)*	Observații / Referințe
33309	Din acte: 5.000 Masurata: 4.879	

* Suprafața este determinată în planul de proiecție Stereo 70.



Date referitoare la teren

Crt	Categorie folosință	Intra vilan	Suprafața (mp)	Tarla	Parcelă	Nr. topo	Observații / Referințe
1	arabil	NU	4.879	102	110	-	

Lungime Segmente

1) Valorile lungimilor segmentelor sunt obținute din proiecție în plan.

Punct început	X / Y	Punct sfârșit	X / Y	Lungime segment (** (m)
1	345.890,043 291.452,14	2	345.969,243 292.468,108	1019.05
2	345.969,243 292.468,108	3	345.964,457 292.468,42	4.796
3	345.964,457 292.468,42	4	345.885,503 291.455,594	1015.899
4	345.885,503 291.455,594	5	345.890,004 291.452,17	5.655
5	345.890,004 291.452,17	1	345.890,043 291.452,14	0.049

**** Lungimile segmentelor sunt determinate în planul de proiecție Stereo 70 și sunt rotunjite la 1 milimetru.**

***** Distanța dintre puncte este formată din segmente cumulate ce sunt mai mici decât valoarea 1 milimetru.**

**DATE DESPRE IMOBILUL NR. 9312**

Oficiul de Cadastru și Publicitate Imobiliară DOLJ
 Biroul de Cadastru și Publicitate Imobiliară Craiova

A. Partea I. Descrierea imobilului

TEREN Extravilan

Adresa: Jud. Dolj, T 102, P 111

Nr. Crt	Nr cadastral Nr. topografic	Suprafața* (mp)	Observații / Referințe
A1		Din acte: 10.000 Masurata: 9.706	Sector cadastral:22 Teren neimprejmuit; Imobilul a fost diminuat cu un procent de 2,94%

B. Partea II. Proprietari și acte

Inscrieri privitoare la dreptul de proprietate și alte drepturi reale		Referințe
/		
Act Administrativ nr. TDP 2519-45298, din 11/01/1997 emis de CJSDPAT DOLJ;		
B1	Intabulare, drept de PROPRIETATE, dobandit prin Reconstituire, cota actuala 1/1, cota initiala 1/1 1) PĂDUREANU T. ILIE, LIPSA CNP	A1

C. Partea III. SARCINI .

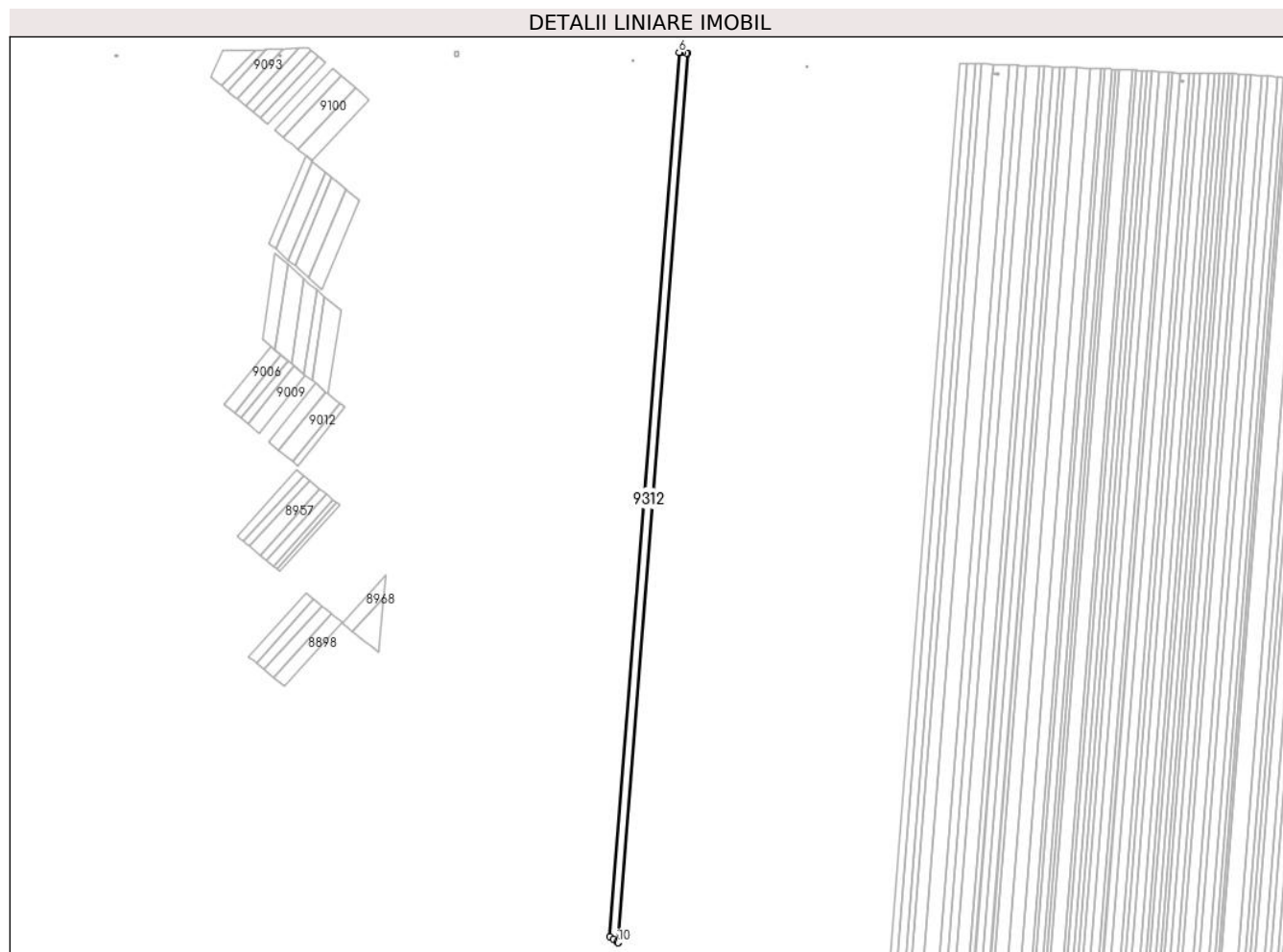
Inscrieri privind dezmembramintele dreptului de proprietate, drepturi reale de garanție și sarcini	Referințe
NU SUNT	

Anexa Nr. 1 La Partea I

Teren

Nr cadastral	Suprafaţa (mp)*	Observaţii / Referinţe
	Din acte: 10.000 Masurata: 9.706	Imobilul a fost diminuat cu un procent de 2,94%

* Suprafaţa este determinată în planul de proiecţie Stereo 70.



Date referitoare la teren

Crt	Categorie folosinţă	Intra vilan	Suprafaţa (mp)	Tarla	Parcelă	Nr. topo	Observaţii / Referinţe
1	arabil	NU	9.706	102	111	-	

Lungime Segmente

1) Valorile lungimilor segmentelor sunt obţinute din proiecţie în plan.

Punct început	X / Y	Punct sfârşit	X / Y	Lungime segment (** (m)
1	345.885,503 291.455,594	2	345.964,457 292.468,42	1015.899
2	345.964,457 292.468,42	3	345.963,578 292.468,477	0.881
3	345.963,578 292.468,477	4	345.958,656 292.468,798	4.932
4	345.958,656 292.468,798	5	345.955,592 292.468,997	3.07
5	345.955,592 292.468,997	6	345.954,892 292.469,03	0.701

Punct început	X / Y	Punct sfârșit	X / Y	Lungime segment (** (m)
6	345.954,892 292.469,03	7	345.876,428 291.462,498	1009.586
7	345.876,428 291.462,498	8	345.879,998 291.459,782	4.486
8	345.879,998 291.459,782	9	345.884,668 291.456,229	5.868
9	345.884,668 291.456,229	10	345.885,463 291.455,624	0.999
10	345.885,463 291.455,624	1	345.885,503 291.455,594	0.05

** Lungimile segmentelor sunt determinate în planul de proiecție Stereo 70 și sunt rotunjite la 1 milimetru.

*** Distanța dintre puncte este formată din segmente cumulate ce sunt mai mici decât valoarea 1 milimetru.

**DATE DESPRE IMOBILUL NR. 9313**

Oficiul de Cadastru și Publicitate Imobiliară DOLJ
Biroul de Cadastru și Publicitate Imobiliară Craiova

A. Partea I. Descrierea imobilului

TEREN Extravilan

Adresa: Jud. Dolj, T 102, P 112

Nr. Crt	Nr cadastral Nr. topografic	Suprafața* (mp)	Observații / Referințe
A1	38270	6.068	Sector cadastral:22 Teren neimprejmit;

B. Partea II. Proprietari și acte

Inscrieri privitoare la dreptul de proprietate și alte drepturi reale		Referințe
244459 / 12/10/2021		
Act Notarial nr. CVC aut sub nr. 2740, din 05/10/2021 emis de Budiana Ionut Razvan;		
B1	Intabulare, drept de PROPRIETATE, dobandit prin Conventie, cota actuala 1/1, cota initiala 1/1 1) RADU ELENA CORINA 2) RADU MARIN	A1

C. Partea III. SARCINI

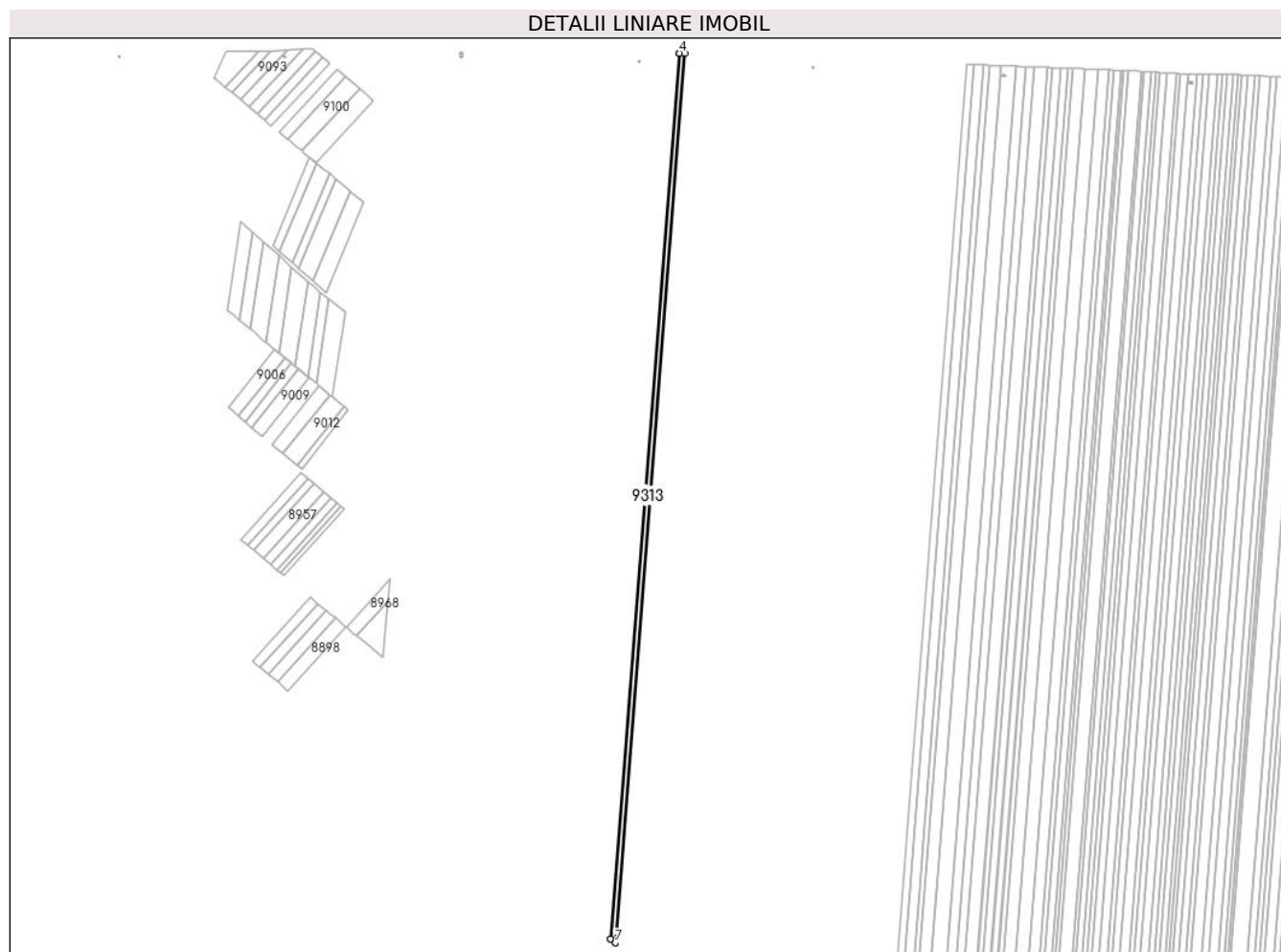
Inscrieri privind dezmembramintele dreptului de proprietate, drepturi reale de garanție și sarcini		Referințe
231141 / 09/11/2020		
Hotarare Judecatoreasca nr. SENTINTA NR.293, din 10/03/2020 emis de JUDECATORIA CALAFAT din dosar nr 81/201/2019;		
C1	Intabulare, drept de IPOTECA LEGALA, Valoare:8462 LEI ce reprezinta sulta 1) VOICU VALENTIN, LIPSA CNP	A1

Anexa Nr. 1 La Partea I

Teren

Nr cadastral	Suprafața (mp)*	Observații / Referințe
38270	6.068	

* Suprafața este determinată în planul de proiecție Stereo 70.



Date referitoare la teren

Crt	Categorie folosință	Intravilan	Suprafața (mp)	Tarla	Parcelă	Nr. topo	Observații / Referințe
1	arabil	NU	6.068	102	112	-	

Lungime Segmente

1) Valorile lungimilor segmentelor sunt obținute din proiecție în plan.

Punct început	X / Y	Punct sfârșit	X / Y	Lungime segment (** (m)
1	345.876,428 291.462,498	2	345.954,892 292.469,03	1009.586
2	345.954,892 292.469,03	3	345.948,977 292.469,311	5.922
3	345.948,977 292.469,311	4	345.948,873 292.469,316	0.104
4	345.948,873 292.469,316	5	345.870,725 291.466,836	1005.521
5	345.870,725 291.466,836	6	345.870,824 291.466,761	0.124

Punct început	X / Y	Punct sfârșit	X / Y	Lungime segment (** (m)
6	345.870,824 291.466,761	7	345.876,387 291.462,529	6.99
7	345.876,387 291.462,529	1	345.876,428 291.462,498	0.051

** Lungimile segmentelor sunt determinate în planul de proiecție Stereo 70 și sunt rotunjite la 1 milimetru.

*** Distanța dintre puncte este formată din segmente cumulate ce sunt mai mici decât valoarea 1 milimetru.

**DATE DESPRE IMOBILUL NR. 9314**

Oficiul de Cadastru și Publicitate Imobiliară DOLJ
Biroul de Cadastru și Publicitate Imobiliară Craiova

A. Partea I. Descrierea imobilului

TEREN Extravilan

Adresa: Jud. Dolj, T 102, P 113

Nr. Crt	Nr cadastral Nr. topografic	Suprafața* (mp)	Observații / Referințe
A1		Din acte: 11.486 Masurata: 11.148	Sector cadastral:22 Teren neimprejmuit; Diferenta de suprafata se regaseste la ID-ul 9315,Imobilul a fost diminuat cu un procent de 2,94%

B. Partea II. Proprietari și acte

Inscrieri privitoare la dreptul de proprietate și alte drepturi reale	Referințe
/	
Act Administrativ nr. TDP 1143-59371, din 06/07/1994 emis de CJSDPAT DOLJ;	
B1	A1
Intabulare, drept de PROPRIETATE, dobandit prin Reconstituire, cota actuala 1/1, cota initiala 1/1 1) GEORGESCU D. ION, LIPSA CNP	

C. Partea III. SARCINI .

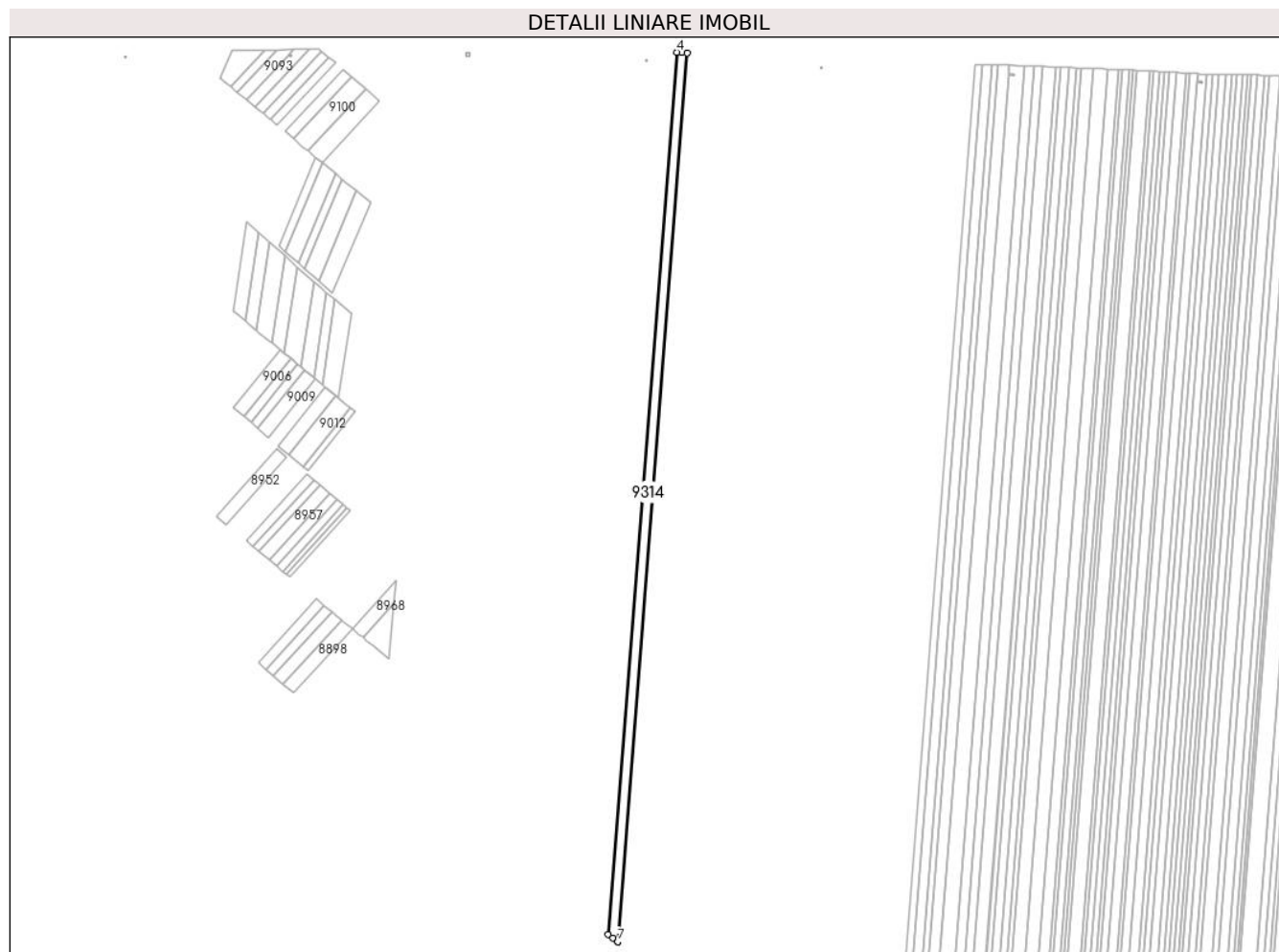
Inscrieri privind dezmembramintele dreptului de proprietate, drepturi reale de garanție și sarcini	Referințe
NU SUNT	

Anexa Nr. 1 La Partea I

Teren

Nr cadastral	Suprafața (mp)*	Observații / Referințe
	Din acte: 11.486 Masurata: 11.148	Diferenta de suprafata se regasese la ID-ul 9315, Imobilul a fost diminuat cu un procent de 2,94%

* Suprafața este determinată în planul de proiecție Stereo 70.



Date referitoare la teren

Crt	Categorie folosință	Intravilan	Suprafața (mp)	Tarla	Parcelă	Nr. topo	Observații / Referințe
1	arabil	NU	11.148	102	113	-	

Lungime Segmente

1) Valorile lungimilor segmentelor sunt obținute din proiecție în plan.

Punct început	X / Y	Punct sfârșit	X / Y	Lungime segment (** (m)
1	345.870,725 291.466,836	2	345.948,873 292.469,316	1005.521
2	345.948,873 292.469,316	3	345.942,935 292.469,597	5.945
3	345.942,935 292.469,597	4	345.937,751 292.469,842	5.19
4	345.937,751 292.469,842	5	345.860,188 291.474,854	998.007

Punct început	X / Y	Punct sfârșit	X / Y	Lungime segment (** (m)
5	345.860,188 291.474,854	6	345.865,099 291.471,117	6.171
6	345.865,099 291.471,117	7	345.870,684 291.466,867	7.018
7	345.870,684 291.466,867	1	345.870,725 291.466,836	0.051

** Lungimile segmentelor sunt determinate în planul de proiecție Stereo 70 și sunt rotunjite la 1 milimetru.

*** Distanța dintre puncte este formată din segmente cumulate ce sunt mai mici decât valoarea 1 milimetru.

**DATE DESPRE IMOBILUL NR. 9315**

Oficiul de Cadastru și Publicitate Imobiliară DOLJ
Biroul de Cadastru și Publicitate Imobiliară Craiova

A. Partea I. Descrierea imobilului

TEREN Extravilan

Adresa: Jud. Dolj, T 102, P 113

Nr. Crt	Nr cadastral Nr. topografic	Suprafața* (mp)	Observații / Referințe
A1	33195	Din acte: 3.900 Masurata: 3.891	Sector cadastral:22 Teren neimprejmuit;

B. Partea II. Proprietari și acte

Inscrieri privitoare la dreptul de proprietate și alte drepturi reale	Referințe
21330 / 27/02/2015	
Hotarare Judecatoreasca nr. Sentinta civila nr. 823, din 08/04/2014 emis de Judecatoria Calafat (Dosar nr. 930/201/2014);	
B1	Intabulare, drept de PROPRIETATE, dobandit prin Hotarare Judecatoreasca, cota actuala 1/1, cota initiala 1/1 1) RADU MARIN
	A1

C. Partea III. SARCINI .

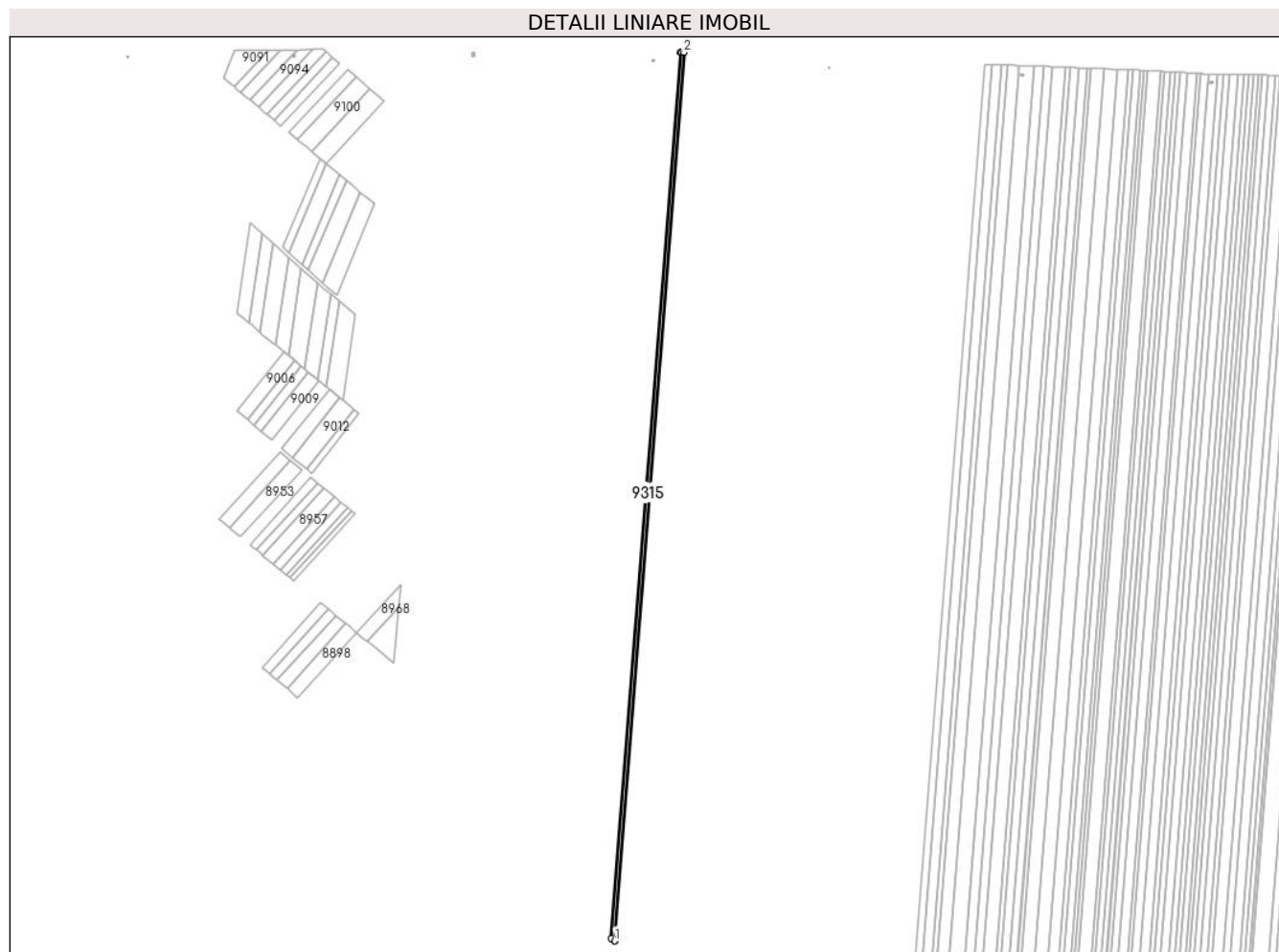
Inscrieri privind dezmembramintele dreptului de proprietate, drepturi reale de garanție și sarcini	Referințe
NU SUNT	

Anexa Nr. 1 La Partea I

Teren

Nr cadastral	Suprafața (mp)*	Observații / Referințe
33195	Din acte: 3.900 Masurata: 3.891	

* Suprafața este determinată în planul de proiecție Stereo 70.



Date referitoare la teren

Crt	Categorie folosință	Intra vilan	Suprafața (mp)	Tarla	Parcelă	Nr. topo	Observații / Referințe
1	arabil	NU	3.891	102	113	-	

Lungime Segmente

1) Valorile lungimilor segmentelor sunt obținute din proiecție în plan.

Punct început	X / Y	Punct sfârșit	X / Y	Lungime segment (** (m)
1	345.860,188 291.474,854	2	345.937,751 292.469,842	998.007
2	345.937,751 292.469,842	3	345.935,517 292.469,948	2.237
3	345.935,517 292.469,948	4	345.933,85 292.470,027	1.669
4	345.933,85 292.470,027	5	345.856,491 291.477,666	995.372
5	345.856,491 291.477,666	6	345.858,071 291.476,464	1.985

Punct început	X / Y	Punct sfârșit	X / Y	Lungime segment (** (m)
6	345.858,071 291.476,464	7	345.860,145 291.474,886	2.606
7	345.860,145 291.474,886	1	345.860,188 291.474,854	0.054

** Lungimile segmentelor sunt determinate în planul de proiecție Stereo 70 și sunt rotunjite la 1 milimetru.

*** Distanța dintre puncte este formată din segmente cumulate ce sunt mai mici decât valoarea 1 milimetru.

**DATE DESPRE IMOBILUL NR. 9316**

Oficiul de Cadastru și Publicitate Imobiliară DOLJ
 Biroul de Cadastru și Publicitate Imobiliară Craiova

A. Partea I. Descrierea imobilului

TEREN Extravilan

Adresa: Jud. Dolj, T 102, P 114

Nr. Crt	Nr cadastral Nr. topografic	Suprafața* (mp)	Observații / Referințe
A1	33470	2.000	Sector cadastral:22 Teren neimprejmuit;

B. Partea II. Proprietari și acte

Inscrieri privitoare la dreptul de proprietate și alte drepturi reale	Referințe
66131 / 10/06/2015	
Hotarare Judecatoreasca nr. sentinta civila nr 2505, din 09/12/2014 emis de Judecatoria Calafat (dosar nr 2410/201/2014);	
B1	A1
Intabulare, drept de PROPRIETATE, dobandit prin Hotarare Judecatoreasca, cota actuala 1/1, cota initiala 1/1 1) RADU MARIN	

C. Partea III. SARCINI .

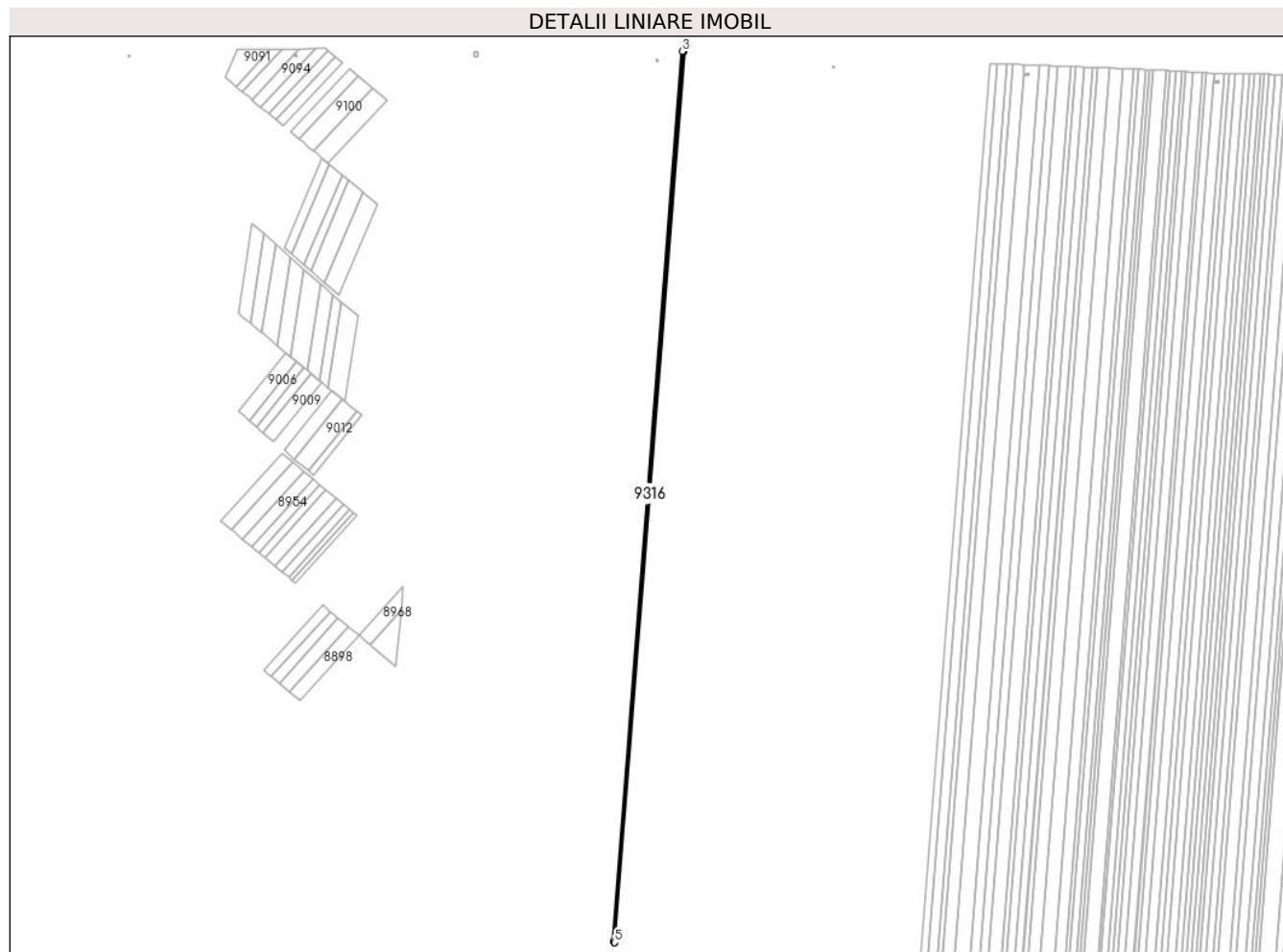
Inscrieri privind dezmembramintele dreptului de proprietate, drepturi reale de garanție și sarcini	Referințe
NU SUNT	

Anexa Nr. 1 La Partea I

Teren

Nr cadastral	Suprafața (mp)*	Observații / Referințe
33470	2.000	

* Suprafața este determinată în planul de proiecție Stereo 70.



Date referitoare la teren

Crt	Categorie folosință	Intravilan	Suprafața (mp)	Tarla	Parcelă	Nr. topo	Observații / Referințe
1	arabil	NU	2.000	102	114	-	

Lungime Segmente

1) Valorile lungimilor segmentelor sunt obținute din proiecție în plan.

Punct început	X / Y	Punct sfârșit	X / Y	Lungime segment (** (m)
1	345.856,491 291.477,666	2	345.933,85 292.470,027	995.372
2	345.933,85 292.470,027	3	345.931,841 292.470,122	2.011
3	345.931,841 292.470,122	4	345.854,587 291.479,114	994.015
4	345.854,587 291.479,114	5	345.856,449 291.477,698	2.339
5	345.856,449 291.477,698	1	345.856,491 291.477,666	0.053

**** Lungimile segmentelor sunt determinate în planul de proiecție Stereo 70 și sunt rotunjite la 1 milimetru.**

***** Distanța dintre puncte este formată din segmente cumulate ce sunt mai mici decât valoarea 1 milimetru.**

**DATE DESPRE IMOBILUL NR. 9317**

Oficiul de Cadastru și Publicitate Imobiliară DOLJ
 Biroul de Cadastru și Publicitate Imobiliară Craiova

A. Partea I. Descrierea imobilului

TEREN Extravilan

Adresa: Jud. Dolj, T 102, P 114

Nr. Crt	Nr cadastral Nr. topografic	Suprafața* (mp)	Observații / Referințe
A1		Din acte: 4.608 Masurata: 4.473	Sector cadastral:22 Teren neimprejmuit; Imobilul a fost diminuat cu un procent de 2,94%

B. Partea II. Proprietari și acte

Inscrieri privitoare la dreptul de proprietate și alte drepturi reale		Referințe
/		
Act Administrativ nr. TDP 642-15010, din 05/01/1994 emis de CJSDPAT DOLJ;		
B1	Intabulare, drept de PROPRIETATE, dobandit prin Reconstituire, cota actuala 1/1, cota initiala 1/1 1) SANDU C. ELENA, LIPSA CNP 2) SANDU I FLOREA, LIPSA CNP	A1

C. Partea III. SARCINI .

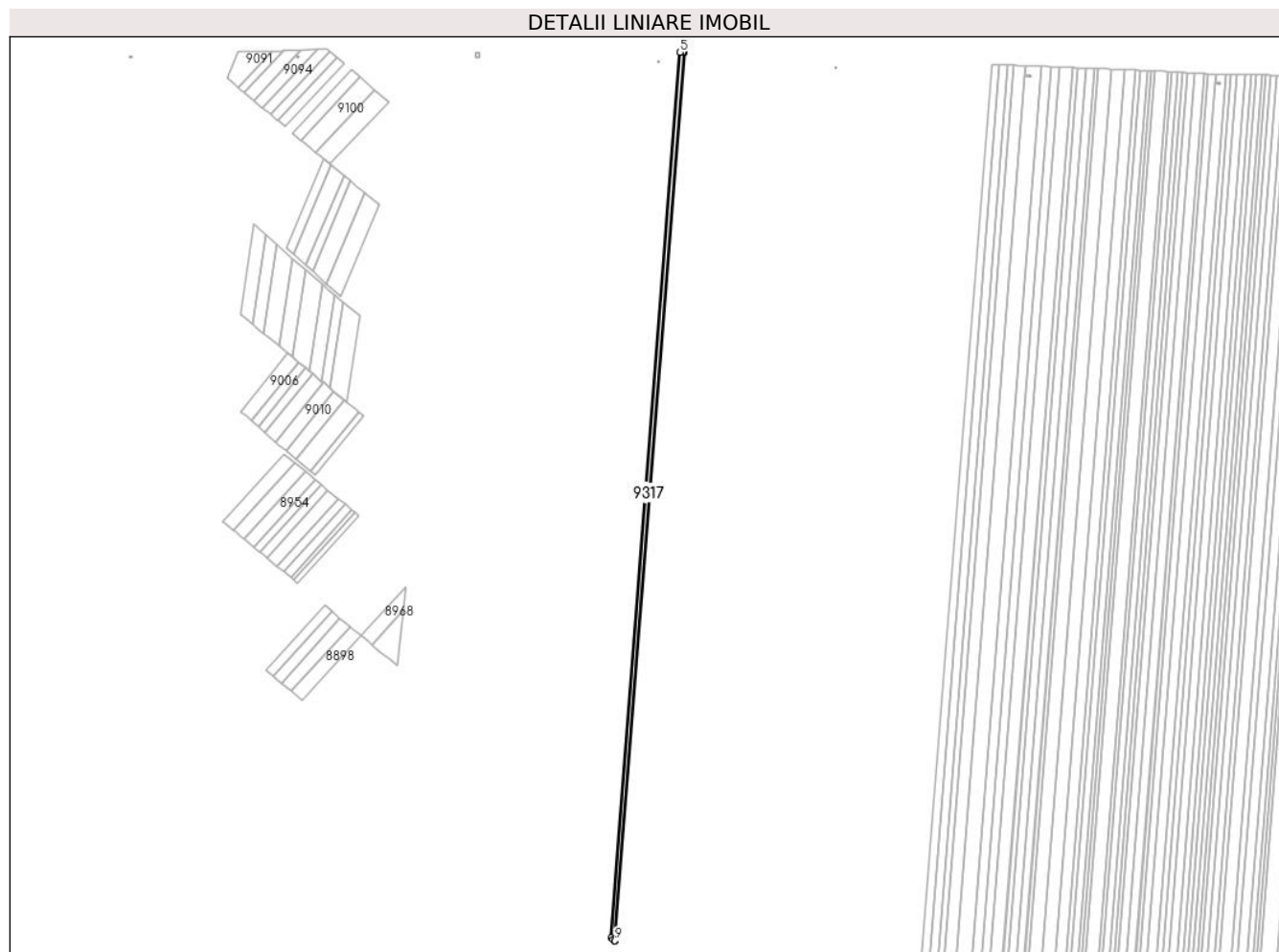
Inscrieri privind dezmembramintele dreptului de proprietate, drepturi reale de garanție și sarcini	Referințe
NU SUNT	

Anexa Nr. 1 La Partea I

Teren

Nr cadastral	Suprafața (mp)*	Observații / Referințe
	Din acte: 4.608 Masurata: 4.473	Imobilul a fost diminuat cu un procent de 2,94%

* Suprafața este determinată în planul de proiecție Stereo 70.



Date referitoare la teren

Crt	Categorie folosință	Intra vilan	Suprafața (mp)	Tarla	Parcelă	Nr. topo	Observații / Referințe
1	arabil	NU	4.473	102	114	-	

Lungime Segmente

1) Valorile lungimilor segmentelor sunt obținute din proiecție în plan.

Punct început	X / Y	Punct sfârșit	X / Y	Lungime segment (** (m)
1	345.854,587 291.479,114	2	345.931,841 292.470,122	994.015
2	345.931,841 292.470,122	3	345.931,61 292.470,133	0.231
3	345.931,61 292.470,133	4	345.929,598 292.470,229	2.014
4	345.929,598 292.470,229	5	345.927,337 292.470,335	2.263
5	345.927,337 292.470,335	6	345.850,32 291.482,361	990.971

Punct început	X / Y	Punct sfârșit	X / Y	Lungime segment (** (m)
6	345.850,32 291.482,361	7	345.852,462 291.480,731	2.692
7	345.852,462 291.480,731	8	345.854,369 291.479,28	2.396
8	345.854,369 291.479,28	9	345.854,545 291.479,146	0.221
9	345.854,545 291.479,146	1	345.854,587 291.479,114	0.053

** Lungimile segmentelor sunt determinate în planul de proiecție Stereo 70 și sunt rotunjite la 1 milimetru.

*** Distanța dintre puncte este formată din segmente cumulate ce sunt mai mici decât valoarea 1 milimetru.

**DATE DESPRE IMOBILUL NR. 9318**

Oficiul de Cadastru și Publicitate Imobiliară DOLJ
Biroul de Cadastru și Publicitate Imobiliară Craiova

A. Partea I. Descrierea imobilului

TEREN Extravilan

Adresa: Jud. Dolj, T 102, P 115

Nr. Crt	Nr cadastral Nr. topografic	Suprafața* (mp)	Observații / Referințe
A1	34275	Din acte: 3.482 Masurata: 3.398	Sector cadastral:22 Teren neimprejmut;

B. Partea II. Proprietari și acte

Inscrieri privitoare la dreptul de proprietate și alte drepturi reale	Referințe
56055 / 21/04/2016	
Hotarare Judecatoreasca nr. Sentinta civila nr 2505, din 09/12/2014 emis de Judecatoria Calafat (Dosar nr 2410/201/2014);	
B1	Intabulare, drept de PROPRIETATE, dobandit prin Hotarare Judecatoreasca, cota actuala 1/1, cota initiala 1/1 1) RADU MARIN
	A1

C. Partea III. SARCINI .

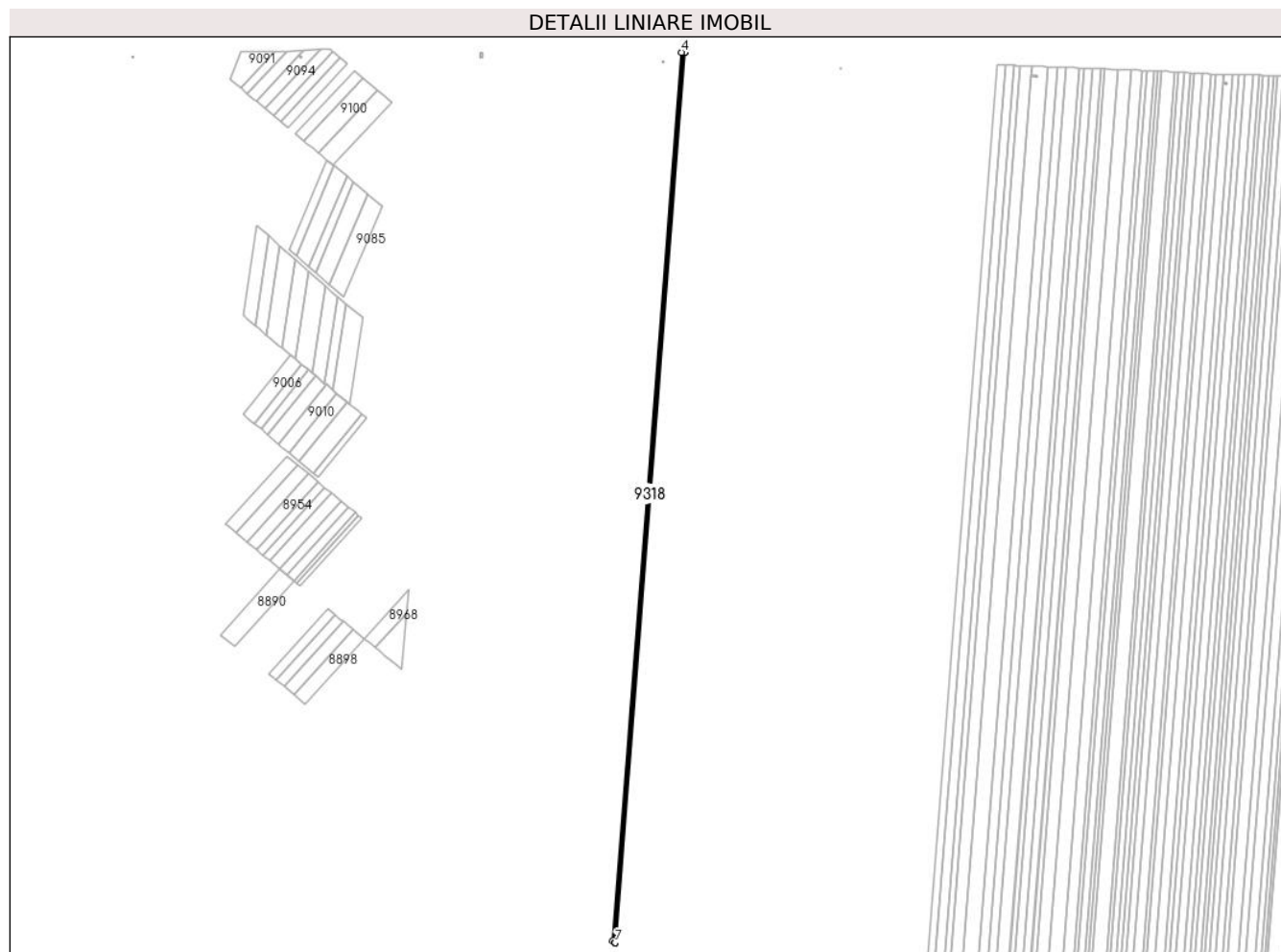
Inscrieri privind dezmembramintele dreptului de proprietate, drepturi reale de garanție și sarcini	Referințe
NU SUNT	

Anexa Nr. 1 La Partea I

Teren

Nr cadastral	Suprafața (mp)*	Observații / Referințe
34275	Din acte: 3.482 Masurata: 3.398	

* Suprafața este determinată în planul de proiecție Stereo 70.



Date referitoare la teren

Crt	Categorie folosință	Intra vilan	Suprafața (mp)	Tarla	Parcelă	Nr. topo	Observații / Referințe
1	arabil	NU	3.398	102	115	-	

Lungime Segmente

1) Valorile lungimilor segmentelor sunt obținute din proiecție în plan.

Punct început	X / Y	Punct sfârșit	X / Y	Lungime segment (** (m)
1	345.850,32 291.482,361	2	345.927,337 292.470,335	990.971
2	345.927,337 292.470,335	3	345.927,029 292.470,35	0.308
3	345.927,029 292.470,35	4	345.923,906 292.470,498	3.127
4	345.923,906 292.470,498	5	345.847,069 291.484,833	988.655
5	345.847,069 291.484,833	6	345.850,028 291.482,583	3.717

Punct început	X / Y	Punct sfârșit	X / Y	Lungime segment (** (m)
6	345.850,028 291.482,583	7	345.850,277 291.482,393	0.313
7	345.850,277 291.482,393	1	345.850,32 291.482,361	0.054

** Lungimile segmentelor sunt determinate în planul de proiecție Stereo 70 și sunt rotunjite la 1 milimetru.

*** Distanța dintre puncte este formată din segmente cumulate ce sunt mai mici decât valoarea 1 milimetru.

**DATE DESPRE IMOBILUL NR. 9319**

Oficiul de Cadastru și Publicitate Imobiliară DOLJ
Biroul de Cadastru și Publicitate Imobiliară Craiova

A. Partea I. Descrierea imobilului

TEREN Extravilan

Adresa: Jud. Dolj, T 102, P 116

Nr. Crt	Nr cadastral Nr. topografic	Suprafața* (mp)	Observații / Referințe
A1	33060	Din acte: 10.000 Masurata: 9.759	Sector cadastral:22 Teren neimprejmuit;

B. Partea II. Proprietari și acte

Inscrieri privitoare la dreptul de proprietate și alte drepturi reale		Referințe
134848 / 31/10/2014		
Hotarare Judecatoreasca nr. Sentinta civila nr. 918, din 15/04/2013 emis de JUDECATORIA CALAFAT;		
B1	Intabulare, drept de PROPRIETATE, dobandit prin Hotarare Judecatoreasca, cota actuala 1/1, cota initiala 1/1 1) RADU MARIN	A1

C. Partea III. SARCINI .

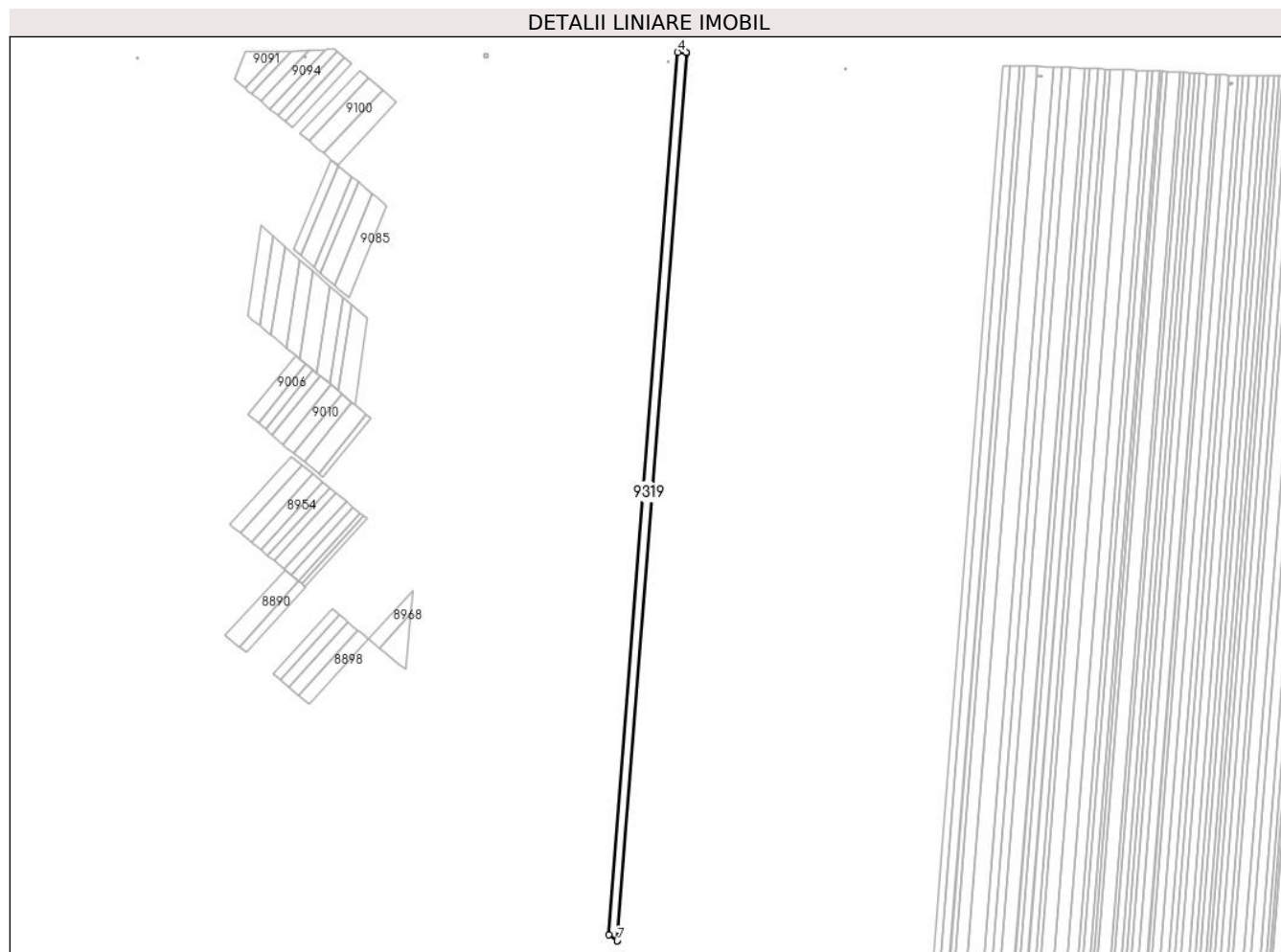
Inscrieri privind dezmembramintele dreptului de proprietate, drepturi reale de garanție și sarcini	Referințe
NU SUNT	

Anexa Nr. 1 La Partea I

Teren

Nr cadastral	Suprafața (mp)*	Observații / Referințe
33060	Din acte: 10.000 Masurata: 9.759	

* Suprafața este determinată în planul de proiecție Stereo 70.



Date referitoare la teren

Crt	Categorie folosință	Intra vilan	Suprafața (mp)	Tarla	Parcelă	Nr. topo	Observații / Referințe
1	arabil	NU	9.759	102	116	-	

Lungime Segmente

1) Valorile lungimilor segmentelor sunt obținute din proiecție în plan.

Punct început	X / Y	Punct sfârșit	X / Y	Lungime segment (** (m)
1	345.847,069 291.484,833	2	345.923,906 292.470,498	988.655
2	345.923,906 292.470,498	3	345.923,512 292.470,517	0.394
3	345.923,512 292.470,517	4	345.914,008 292.470,968	9.515
4	345.914,008 292.470,968	5	345.837,691 291.491,968	981.97
5	345.837,691 291.491,968	6	345.846,696 291.485,117	11.315

Punct început	X / Y	Punct sfârșit	X / Y	Lungime segment (** (m)
6	345.846,696 291.485,117	7	345.847,027 291.484,866	0.415
7	345.847,027 291.484,866	1	345.847,069 291.484,833	0.053

** Lungimile segmentelor sunt determinate în planul de proiecție Stereo 70 și sunt rotunjite la 1 milimetru.

*** Distanța dintre puncte este formată din segmente cumulate ce sunt mai mici decât valoarea 1 milimetru.

**DATE DESPRE IMOBILUL NR. 9320**

Oficiul de Cadastru și Publicitate Imobiliară DOLJ
Biroul de Cadastru și Publicitate Imobiliară Craiova

A. Partea I. Descrierea imobilului

TEREN Extravilan

Adresa: Jud. Dolj, T 102, P 117

Nr. Crt	Nr cadastral Nr. topografic	Suprafața* (mp)	Observații / Referințe
A1		Din acte: 10.000 Masurata: 9.706	Sector cadastral:22 Teren neimprejmuit; Imobilul a fost diminuat cu un procent de 2,94%

B. Partea II. Proprietari și acte

Inscrieri privitoare la dreptul de proprietate și alte drepturi reale		Referințe
/		
Act Administrativ nr. TDP 1163-59371, din 08/07/1994 emis de CJSDPAT DOLJ;		
B1	Intabulare, drept de PROPRIETATE, dobandit prin Reconstituire, cota actuala 1/1, cota initiala 1/1 1) VASILE I. MARIA, LIPSA CNP	A1

C. Partea III. SARCINI .

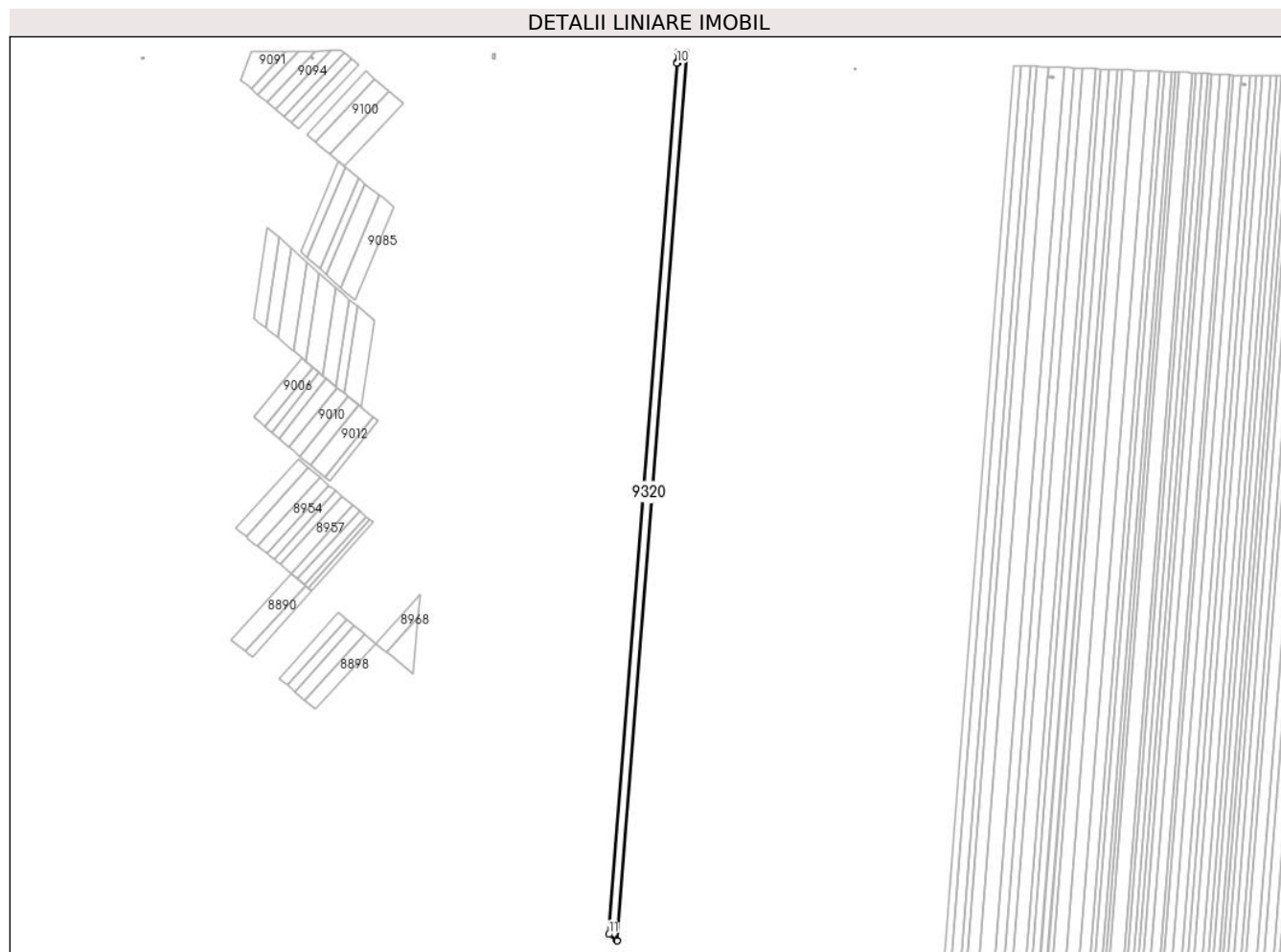
Inscrieri privind dezmembramintele dreptului de proprietate, drepturi reale de garanție și sarcini	Referințe
NU SUNT	

Anexa Nr. 1 La Partea I

Teren

Nr cadastral	Suprafața (mp)*	Observații / Referințe
	Din acte: 10.000 Masurata: 9.706	Imobilul a fost diminuat cu un procent de 2,94%

* Suprafața este determinată în planul de proiecție Stereo 70.



Date referitoare la teren

Crt	Categorie folosință	Intra vilan	Suprafața (mp)	Tarla	Parcelă	Nr. topo	Observații / Referințe
1	arabil	NU	9.706	102	117	-	

Lungime Segmente

1) Valorile lungimilor segmentelor sunt obținute din proiecție în plan.

Punct început	X / Y	Punct sfârșit	X / Y	Lungime segment (** (m)
1	345.837,082 291.492,431	2	345.837,648 291.492,0	0.711
2	345.837,648 291.492,0	3	345.837,691 291.491,968	0.054
3	345.837,691 291.491,968	4	345.914,008 292.470,968	981.97
4	345.914,008 292.470,968	5	345.913,366 292.470,998	0.643
5	345.913,366 292.470,998	6	345.904,096 292.471,437	9.28

Punct început	X / Y	Punct sfârșit	X / Y	Lungime segment (** (m)
6	345.904,096 292.471,437	7	345.903,275 292.460,913	10.556
7	345.903,275 292.460,913	8	345.903,936 292.460,888	0.661
8	345.903,936 292.460,888	9	345.903,882 292.459,475	1.414
9	345.903,882 292.459,475	10	345.903,165 292.459,502	0.718
10	345.903,165 292.459,502	11	345.828,299 291.499,113	963.303
11	345.828,299 291.499,113	1	345.837,082 291.492,431	11.036

** Lungimile segmentelor sunt determinate în planul de proiecție Stereo 70 și sunt rotunjite la 1 milimetru.

*** Distanța dintre puncte este formată din segmente cumulate ce sunt mai mici decât valoarea 1 milimetru.

**DATE DESPRE IMOBILUL NR. 9321**

Oficiul de Cadastru și Publicitate Imobiliară DOLJ
 Biroul de Cadastru și Publicitate Imobiliară Craiova

A. Partea I. Descrierea imobilului

TEREN Extravilan

Adresa: Jud. Dolj, T 102, P 119

Nr. Crt	Nr cadastral Nr. topografic	Suprafața* (mp)	Observații / Referințe
A1		Din acte: 5.000 Masurata: 4.854	Sector cadastral:22 Teren neimprejmuit; Imobilul a fost diminuat cu un procent de 2,94%

B. Partea II. Proprietari și acte

Inscrieri privitoare la dreptul de proprietate și alte drepturi reale		Referințe
/		
Act Administrativ nr. TDP 1588-48474, din 31/01/1995 emis de CJSDPAT DOLJ;		
B1	Intabulare, drept de PROPRIETATE, dobandit prin Reconstituire, cota actuala 1/1, cota initiala 1/1 1) NEAGOE N. FLOREA, LIPSA CNP	A1

C. Partea III. SARCINI .

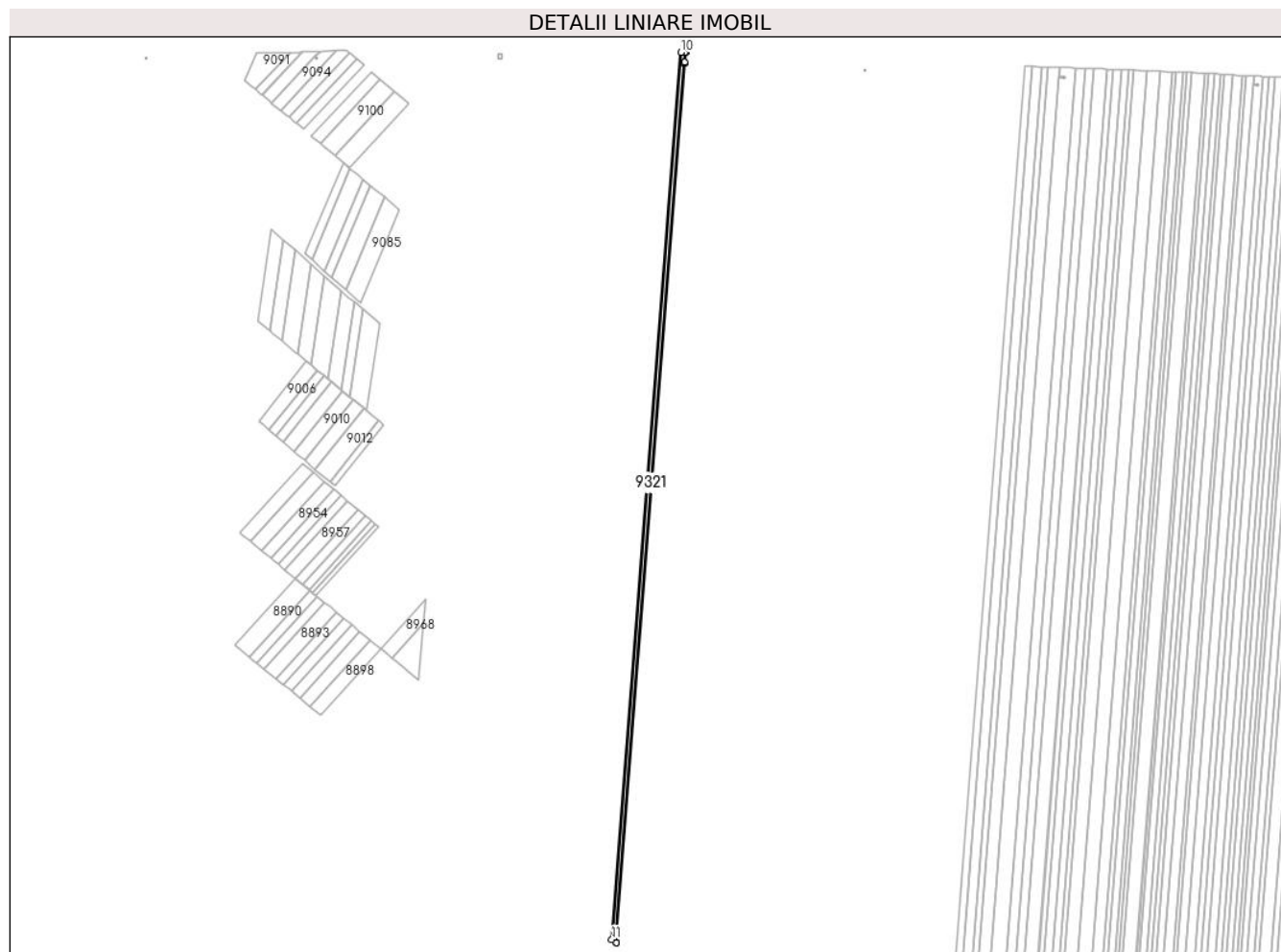
Inscrieri privind dezmembramintele dreptului de proprietate, drepturi reale de garanție și sarcini	Referințe
NU SUNT	

Anexa Nr. 1 La Partea I

Teren

Nr cadastral	Suprafața (mp)*	Observații / Referințe
	Din acte: 5.000 Masurata: 4.854	Imobilul a fost diminuat cu un procent de 2,94%

* Suprafața este determinată în planul de proiecție Stereo 70.



Date referitoare la teren

Crt	Categorie folosință	Intra vilan	Suprafața (mp)	Tarla	Parcelă	Nr. topo	Observații / Referințe
1	arabil	NU	4.854	102	119	-	

Lungime Segmente

1) Valorile lungimilor segmentelor sunt obținute din proiecție în plan.

Punct început	X / Y	Punct sfârșit	X / Y	Lungime segment (** (m)
1	345.827,619 291.499,63	2	345.828,254 291.499,147	0.798
2	345.828,254 291.499,147	3	345.828,299 291.499,113	0.056
3	345.828,299 291.499,113	4	345.903,165 292.459,502	963.303
4	345.903,165 292.459,502	5	345.902,468 292.459,529	0.698
5	345.902,468 292.459,529	6	345.902,523 292.460,942	1.414

Punct început	X / Y	Punct sfârșit	X / Y	Lungime segment (** (m)
6	345.902,523 292.460,942	7	345.903,275 292.460,913	0.753
7	345.903,275 292.460,913	8	345.904,096 292.471,437	10.556
8	345.904,096 292.471,437	9	345.903,378 292.471,471	0.719
9	345.903,378 292.471,471	10	345.899,113 292.471,673	4.27
10	345.899,113 292.471,673	11	345.823,577 291.502,704	971.909
11	345.823,577 291.502,704	1	345.827,619 291.499,63	5.078

** Lungimile segmentelor sunt determinate în planul de proiecție Stereo 70 și sunt rotunjite la 1 milimetru.

*** Distanța dintre puncte este formată din segmente cumulate ce sunt mai mici decât valoarea 1 milimetru.

**DATE DESPRE IMOBILUL NR. 9322**

Oficiul de Cadastru și Publicitate Imobiliară DOLJ
Biroul de Cadastru și Publicitate Imobiliară Craiova

A. Partea I. Descrierea imobilului

TEREN Extravilan

Adresa: Jud. Dolj, T 102, P 120

Nr. Crt	Nr cadastral Nr. topografic	Suprafața* (mp)	Observații / Referințe
A1	35856	Din acte: 8.800 Masurata: 8.798	Sector cadastral:22 Teren neimprejmuit;

B. Partea II. Proprietari și acte

Inscrieri privitoare la dreptul de proprietate și alte drepturi reale		Referințe
/		
Act Administrativ nr. TDP 1636-2188, din 09/02/1995 emis de CJSDPAT DOLJ;		
B1	Intabulare, drept de PROPRIETATE, dobandit prin Reconstituire, cota actuala 1/1, cota initiala 1/1 1) ROTARU I. MARIN, LIPSA CNP 2) ISTRĂȚESCU I. ELENA, LIPSA CNP	A1

C. Partea III. SARCINI .

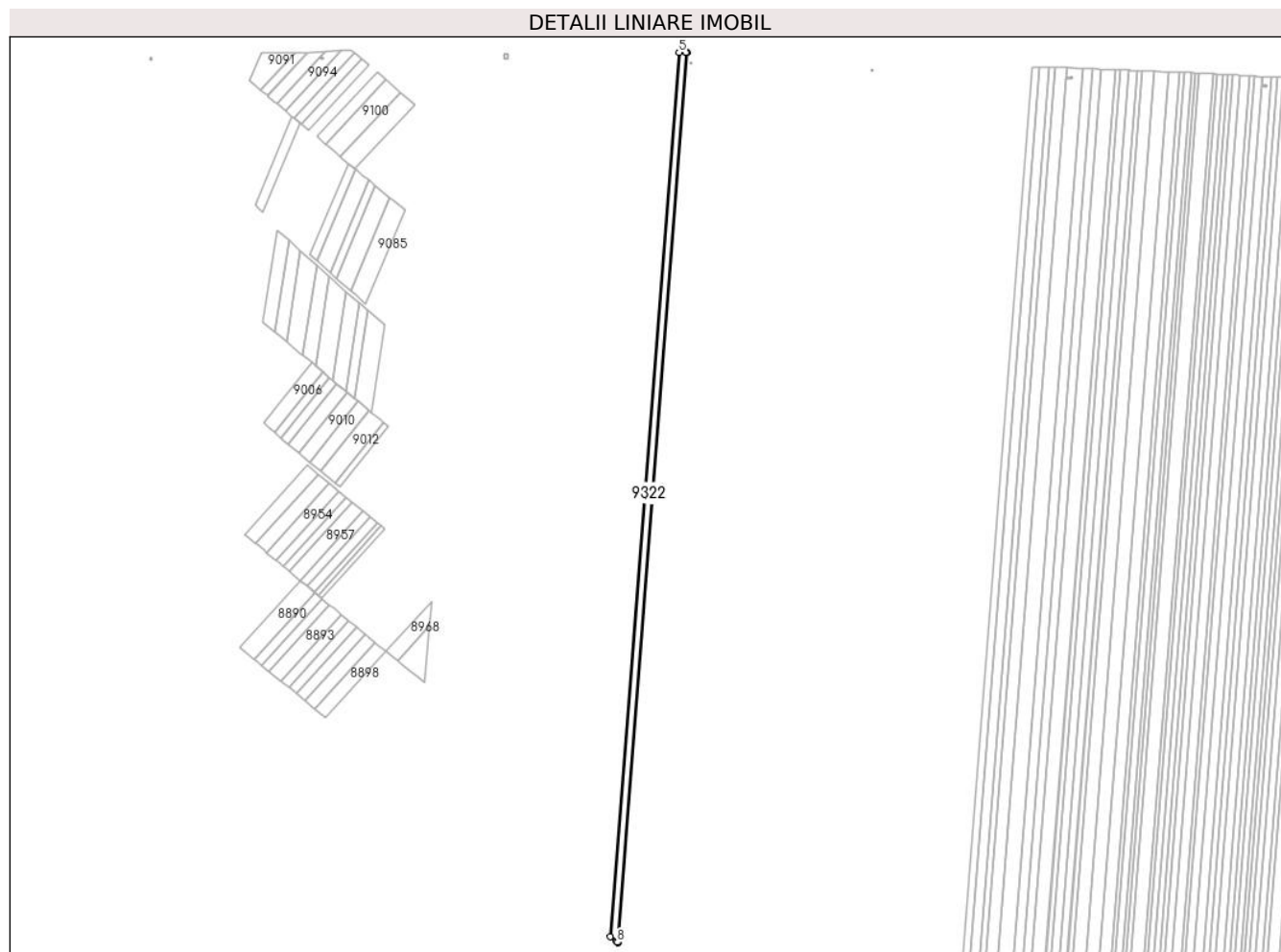
Inscrieri privind dezmembramintele dreptului de proprietate, drepturi reale de garanție și sarcini	Referințe
NU SUNT	

Anexa Nr. 1 La Partea I

Teren

Nr cadastral	Suprafața (mp)*	Observații / Referințe
35856	Din acte: 8.800 Masurata: 8.798	

* Suprafața este determinată în planul de proiecție Stereo 70.



Date referitoare la teren

Crt	Categorie folosință	Intra vilan	Suprafața (mp)	Tarla	Parcelă	Nr. topo	Observații / Referințe
1	arabil	NU	8.798	102	120	-	

Lungime Segmente

1) Valorile lungimilor segmentelor sunt obținute din proiecție în plan.

Punct început	X / Y	Punct sfârșit	X / Y	Lungime segment (** (m)
1	345.823,577 291.502,704	2	345.899,113 292.471,673	971.909
2	345.899,113 292.471,673	3	345.898,359 292.471,709	0.755
3	345.898,359 292.471,709	4	345.897,354 292.471,757	1.006
4	345.897,354 292.471,757	5	345.890,038 292.472,103	7.324
5	345.890,038 292.472,103	6	345.814,979 291.509,246	965.778

Punct început	X / Y	Punct sfârșit	X / Y	Lungime segment (** (m)
6	345.814,979 291.509,246	7	345.821,91 291.503,973	8.709
7	345.821,91 291.503,973	8	345.822,863 291.503,248	1.197
8	345.822,863 291.503,248	1	345.823,577 291.502,704	0.898

** Lungimile segmentelor sunt determinate în planul de proiecție Stereo 70 și sunt rotunjite la 1 milimetru.

*** Distanța dintre puncte este formată din segmente cumulate ce sunt mai mici decât valoarea 1 milimetru.

**DATE DESPRE IMOBILUL NR. 9323**

Oficiul de Cadastru și Publicitate Imobiliară DOLJ
Biroul de Cadastru și Publicitate Imobiliară Craiova

A. Partea I. Descrierea imobilului

TEREN Extravilan

Adresa: Jud. Dolj, T 102, P 121

Nr. Crt	Nr cadastral Nr. topografic	Suprafața* (mp)	Observații / Referințe
A1		Din acte: 10.000 Masurata: 9.706	Sector cadastral:22 Teren neimprejmuit; Imobilul a fost diminuat cu un procent de 2,94%

B. Partea II. Proprietari și acte

Inscrieri privitoare la dreptul de proprietate și alte drepturi reale		Referințe
/		
Act Administrativ nr. TDP 1131-59371, din 05/07/1994 emis de CJSDPAT DOLJ;		
B1	Intabulare, drept de PROPRIETATE, dobandit prin Reconstituire, cota actuala 1/1, cota initiala 1/1 1) ROTARU G. ELEONORA, LIPSA CNP 2) VASILE G. MARIN, LIPSA CNP 3) VASILE G. FLOAREA, LIPSA CNP 4) VASILE G. CONSTANTIN, LIPSA CNP	A1

C. Partea III. SARCINI .

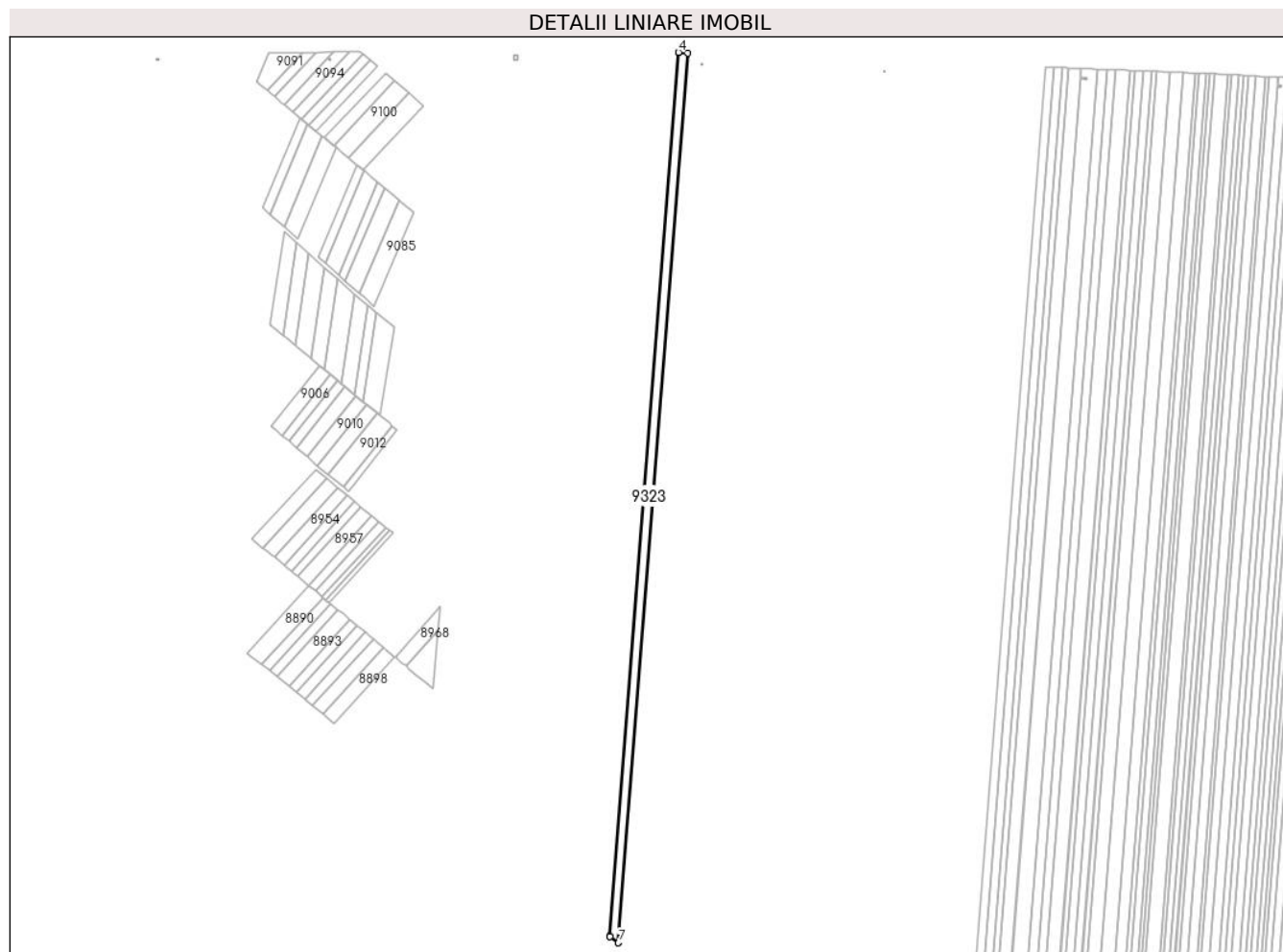
Inscrieri privind dezmembramintele dreptului de proprietate, drepturi reale de garanție și sarcini	Referințe
NU SUNT	

Anexa Nr. 1 La Partea I

Teren

Nr cadastral	Suprafaţa (mp)*	Observații / Referințe
	Din acte: 10.000 Masurata: 9.706	Imobilul a fost diminuat cu un procent de 2,94%

* Suprafața este determinată în planul de proiecție Stereo 70.



Date referitoare la teren

Crt	Categorie folosință	Intra vilan	Suprafața (mp)	Tarla	Parcelă	Nr. topo	Observații / Referințe
1	arabil	NU	9.706	102	121	-	

Lungime Segmente

1) Valorile lungimilor segmentelor sunt obținute din proiecție în plan.

Punct început	X / Y	Punct sfârșit	X / Y	Lungime segment (** (m)
1	345.812,82 291.510,888	2	345.887,76 292.472,211	964.24
2	345.887,76 292.472,211	3	345.878,105 292.472,668	9.666
3	345.878,105 292.472,668	4	345.877,664 292.472,689	0.441
4	345.877,664 292.472,689	5	345.803,255 291.518,165	957.42
5	345.803,255 291.518,165	6	345.803,672 291.517,848	0.524

Punct început	X / Y	Punct sfârșit	X / Y	Lungime segment (** (m)
6	345.803,672 291.517,848	7	345.812,775 291.510,922	11.438
7	345.812,775 291.510,922	1	345.812,82 291.510,888	0.056

** Lungimile segmentelor sunt determinate în planul de proiecție Stereo 70 și sunt rotunjite la 1 milimetru.

*** Distanța dintre puncte este formată din segmente cumulate ce sunt mai mici decât valoarea 1 milimetru.

**DATE DESPRE IMOBILUL NR. 9324**

Oficiul de Cadastru și Publicitate Imobiliară DOLJ
Biroul de Cadastru și Publicitate Imobiliară Craiova

A. Partea I. Descrierea imobilului

TEREN Extravilan

Adresa: Jud. Dolj, T 102, P 122

Nr. Crt	Nr cadastral Nr. topografic	Suprafața* (mp)	Observații / Referințe
A1	33116	Din acte: 5.000 Masurata: 4.879	Sector cadastral:22 Teren neimprejmuit;

B. Partea II. Proprietari și acte

Inscrieri privitoare la dreptul de proprietate și alte drepturi reale		Referințe
155093 / 18/12/2014		
Hotarare Judecatoreasca nr. Sentinta civila nr. 1972, din 25/10/2012 emis de Judecatoria Calafat;		
B1	Intabulare, drept de PROPRIETATE, dobandit prin Hotarare Judecatoreasca, cota actuala 1/1, cota initiala 1/1 1) RADU MARIN	A1

C. Partea III. SARCINI .

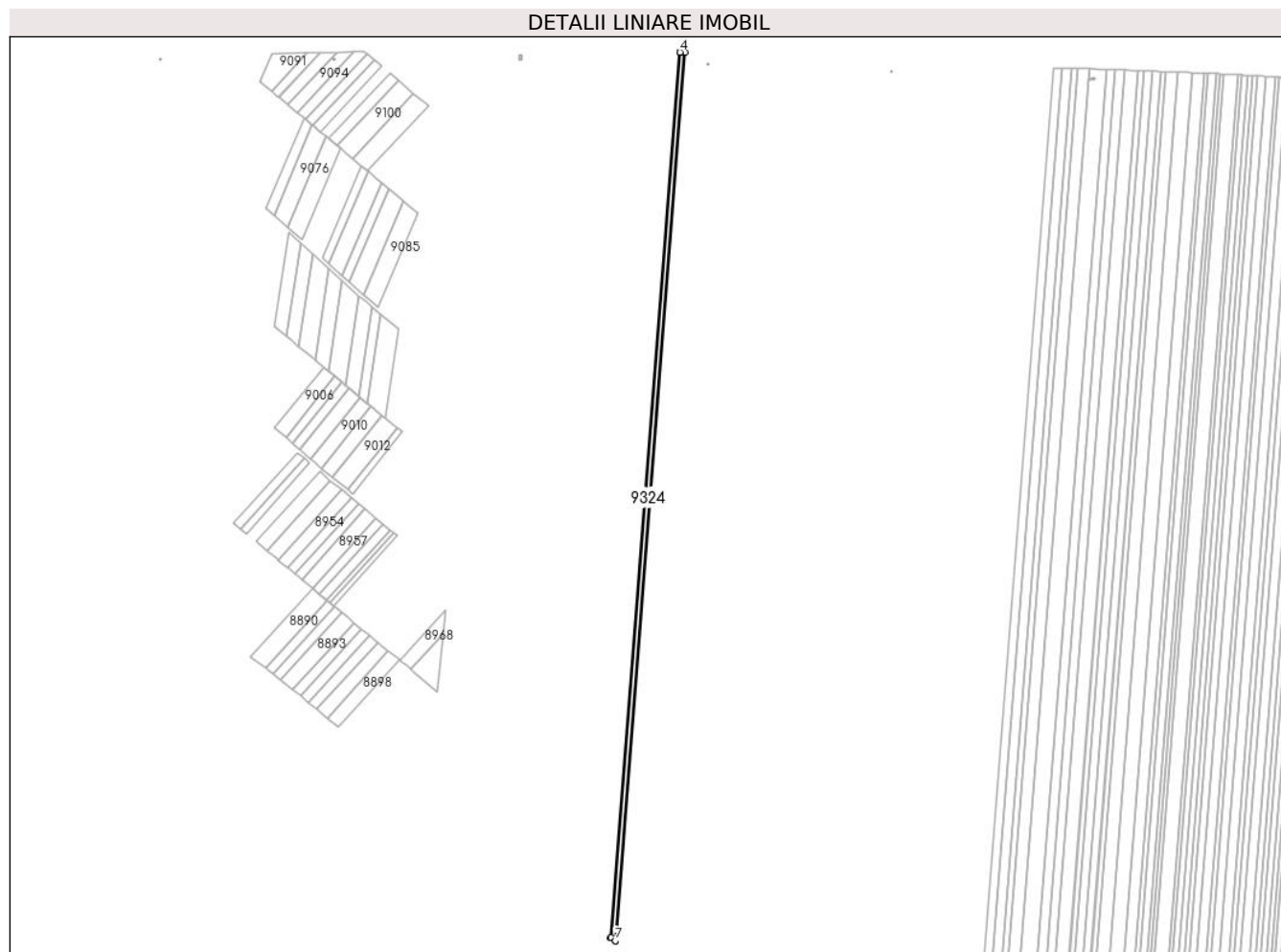
Inscrieri privind dezmembramintele dreptului de proprietate, drepturi reale de garanție și sarcini	Referințe
NU SUNT	

Anexa Nr. 1 La Partea I

Teren

Nr cadastral	Suprafața (mp)*	Observații / Referințe
33116	Din acte: 5.000 Masurata: 4.879	

* Suprafața este determinată în planul de proiecție Stereo 70.



Date referitoare la teren

Crt	Categorie folosință	Intra vilan	Suprafața (mp)	Tarla	Parcelă	Nr. topo	Observații / Referințe
1	arabil	NU	4.879	102	122	-	

Lungime Segmente

1) Valorile lungimilor segmentelor sunt obținute din proiecție în plan.

Punct început	X / Y	Punct sfârșit	X / Y	Lungime segment (** (m)
1	345.803,255 291.518,165	2	345.877,664 292.472,689	957.42
2	345.877,664 292.472,689	3	345.872,878 292.472,916	4.791
3	345.872,878 292.472,916	4	345.872,562 292.472,931	0.316
4	345.872,562 292.472,931	5	345.798,421 291.521,843	953.973
5	345.798,421 291.521,843	6	345.798,719 291.521,616	0.375

Punct început	X / Y	Punct sfârșit	X / Y	Lungime segment (** (m)
6	345.798,719 291.521,616	7	345.803,209 291.518,2	5.642
7	345.803,209 291.518,2	1	345.803,255 291.518,165	0.058

** Lungimile segmentelor sunt determinate în planul de proiecție Stereo 70 și sunt rotunjite la 1 milimetru.

*** Distanța dintre puncte este formată din segmente cumulate ce sunt mai mici decât valoarea 1 milimetru.

**DATE DESPRE IMOBILUL NR. 9325**

Oficiul de Cadastru și Publicitate Imobiliară DOLJ
Biroul de Cadastru și Publicitate Imobiliară Craiova

A. Partea I. Descrierea imobilului

TEREN Extravilan

Adresa: Jud. Dolj, T 102, P 124

Nr. Crt	Nr cadastral Nr. topografic	Suprafața* (mp)	Observații / Referințe
A1		Din acte: 10.000 Masurata: 9.706	Sector cadastral:22 Teren neimprejmuit; Imobilul a fost diminuat cu un procent de 2,94%

B. Partea II. Proprietari și acte

Inscrieri privitoare la dreptul de proprietate și alte drepturi reale		Referințe
/		
Act Administrativ nr. TDP 1650-2188, din 03/03/1995 emis de CJSDPAT DOLJ;		
B1	Intabulare, drept de PROPRIETATE, dobandit prin Reconstituire, cota actuala 1/1, cota initiala 1/1 1) RENTEA P. GHEORGHİȚA, LIPSA CNP	A1

C. Partea III. SARCINI .

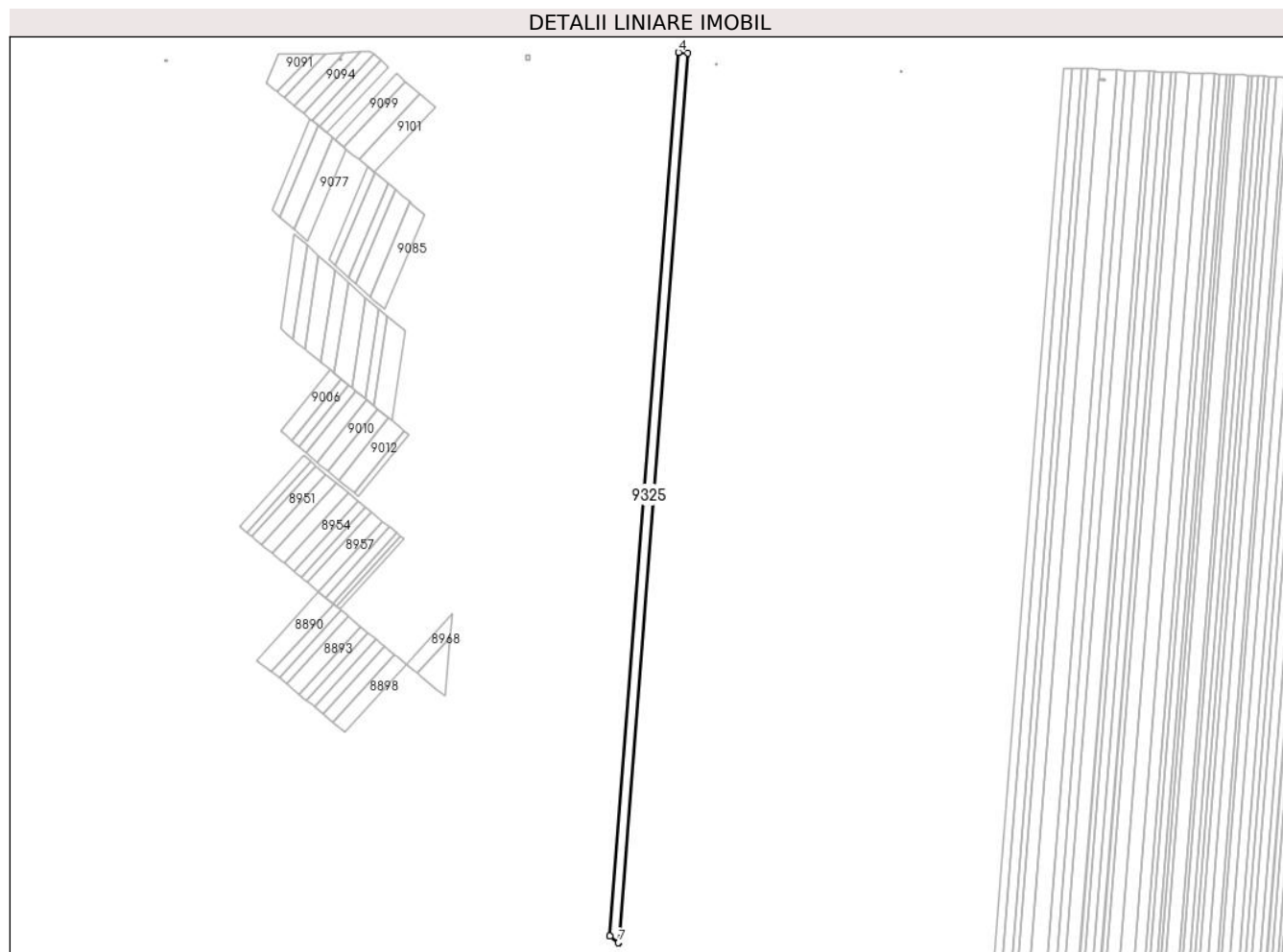
Inscrieri privind dezmembramintele dreptului de proprietate, drepturi reale de garanție și sarcini	Referințe
NU SUNT	

Anexa Nr. 1 La Partea I

Teren

Nr cadastral	Suprafața (mp)*	Observații / Referințe
	Din acte: 10.000 Masurata: 9.706	Imobilul a fost diminuat cu un procent de 2,94%

* Suprafața este determinată în planul de proiecție Stereo 70.



Date referitoare la teren

Crt	Categorie folosință	Intra vilan	Suprafața (mp)	Tarla	Parcelă	Nr. topo	Observații / Referințe
1	arabil	NU	9.706	102	124	-	

Lungime Segmente

1) Valorile lungimilor segmentelor sunt obținute din proiecție în plan.

Punct început	X / Y	Punct sfârșit	X / Y	Lungime segment (** (m)
1	345.798,421 291.521,843	2	345.872,562 292.472,931	953.973
2	345.872,562 292.472,931	3	345.862,603 292.473,402	9.97
3	345.862,603 292.473,402	4	345.862,358 292.473,414	0.245
4	345.862,358 292.473,414	5	345.788,752 291.529,199	947.08
5	345.788,752 291.529,199	6	345.788,984 291.529,022	0.292

Punct început	X / Y	Punct sfârșit	X / Y	Lungime segment (** (m)
6	345.788,984 291.529,022	7	345.798,375 291.521,878	11.799
7	345.798,375 291.521,878	1	345.798,421 291.521,843	0.058

** Lungimile segmentelor sunt determinate în planul de proiecție Stereo 70 și sunt rotunjite la 1 milimetru.

*** Distanța dintre puncte este formată din segmente cumulate ce sunt mai mici decât valoarea 1 milimetru.

**DATE DESPRE IMOBILUL NR. 9326**

Oficiul de Cadastru și Publicitate Imobiliară DOLJ
 Biroul de Cadastru și Publicitate Imobiliară Craiova

A. Partea I. Descrierea imobilului

TEREN Extravilan

Adresa: Jud. Dolj, T 102, P 125

Nr. Crt	Nr cadastral Nr. topografic	Suprafața* (mp)	Observații / Referințe
A1		Din acte: 10.000 Masurata: 9.706	Sector cadastral:22 Teren neimprejmuit; Imobilul a fost diminuat cu un procent de 2,94%

B. Partea II. Proprietari și acte

Inscrieri privitoare la dreptul de proprietate și alte drepturi reale		Referințe
/		
Act Administrativ nr. TDP 2020-15026, din 22/08/1995 emis de CJSDPAT DOLJ;		
B1	Intabulare, drept de PROPRIETATE, dobandit prin Reconstituire, cota actuala 1/1, cota initiala 1/1 1) URZICEANU D. ANICA, LIPSA CNP	A1

C. Partea III. SARCINI .

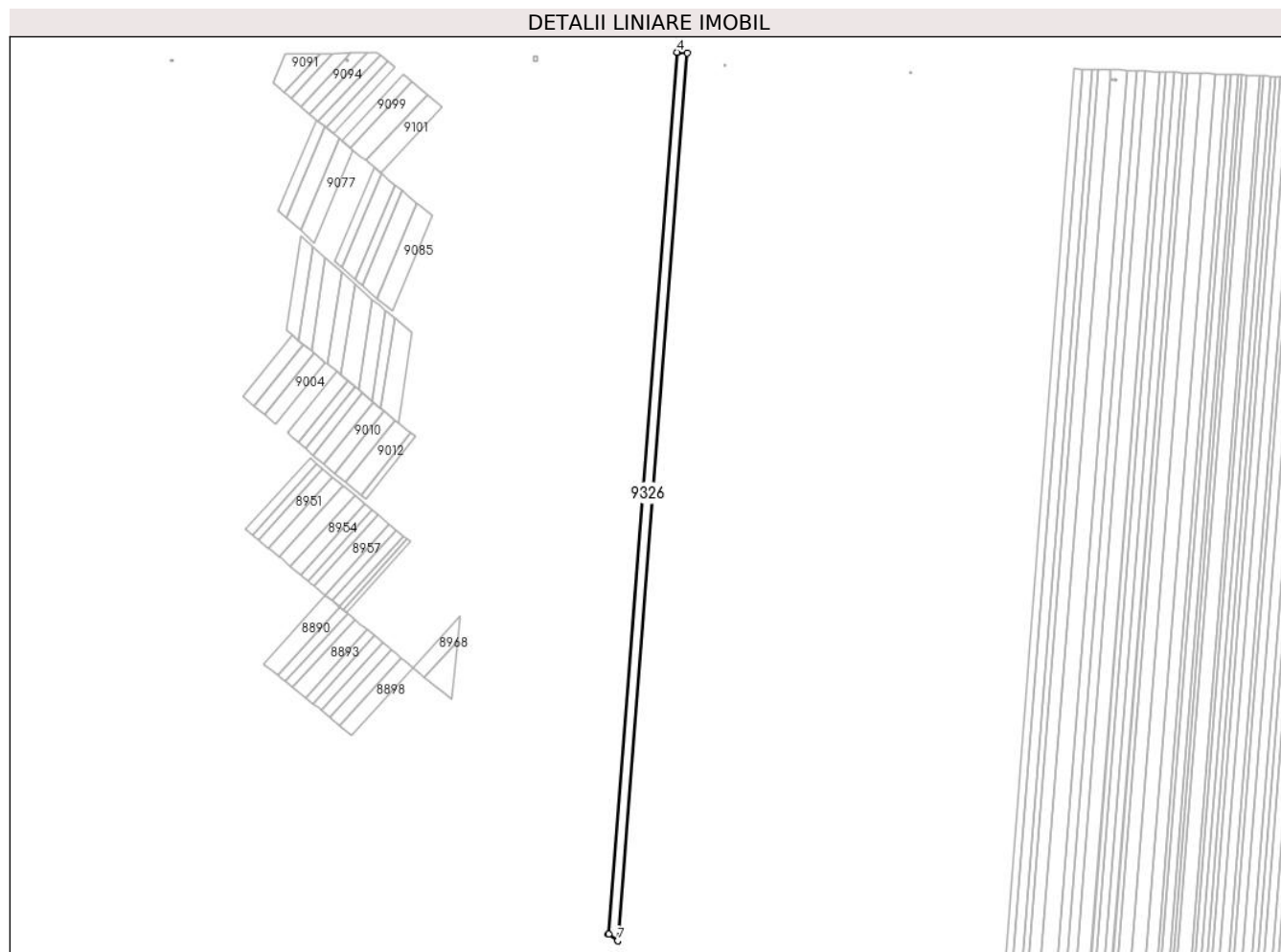
Inscrieri privind dezmembramintele dreptului de proprietate, drepturi reale de garanție și sarcini	Referințe
NU SUNT	

Anexa Nr. 1 La Partea I

Teren

Nr cadastral	Suprafața (mp)*	Observații / Referințe
	Din acte: 10.000 Masurata: 9.706	Imobilul a fost diminuat cu un procent de 2,94%

* Suprafața este determinată în planul de proiecție Stereo 70.



Date referitoare la teren

Crt	Categorie folosință	Intra vilan	Suprafața (mp)	Tarla	Parcelă	Nr. topo	Observații / Referințe
1	arabil	NU	9.706	102	125	-	

Lungime Segmente

1) Valorile lungimilor segmentelor sunt obținute din proiecție în plan.

Punct început	X / Y	Punct sfârșit	X / Y	Lungime segment (** (m)
1	345.788,752 291.529,199	2	345.862,358 292.473,414	947.08
2	345.862,358 292.473,414	3	345.852,253 292.473,892	10.116
3	345.852,253 292.473,892	4	345.852,078 292.473,9	0.175
4	345.852,078 292.473,9	5	345.779,012 291.536,609	940.135
5	345.779,012 291.536,609	6	345.779,177 291.536,483	0.208

Punct început	X / Y	Punct sfârșit	X / Y	Lungime segment (** (m)
6	345.779,177 291.536,483	7	345.788,704 291.529,235	11.971
7	345.788,704 291.529,235	1	345.788,752 291.529,199	0.06

** Lungimile segmentelor sunt determinate în planul de proiecție Stereo 70 și sunt rotunjite la 1 milimetru.

*** Distanța dintre puncte este formată din segmente cumulate ce sunt mai mici decât valoarea 1 milimetru.

**DATE DESPRE IMOBILUL NR. 9327**

Oficiul de Cadastru și Publicitate Imobiliară DOLJ
Biroul de Cadastru și Publicitate Imobiliară Craiova

A. Partea I. Descrierea imobilului

TEREN Extravilan

Adresa: Jud. Dolj, T 102, P 126

Nr. Crt	Nr cadastral Nr. topografic	Suprafața* (mp)	Observații / Referințe
A1		Din acte: 20.000 Masurata: 19.413	Sector cadastral:22 Teren neimprejmuit; Imobilul a fost diminuat cu un procent de 2,94%

B. Partea II. Proprietari și acte

Inscrieri privitoare la dreptul de proprietate și alte drepturi reale		Referințe
/		
Act Administrativ nr. TDP 599-58805, din 03/01/1994 emis de CJSDPAT DOLJ;		
B1	Intabulare, drept de PROPRIETATE, dobandit prin Reconstituire, cota actuala 1/1, cota initiala 1/1 1) DĂRAC F. VASILE , LIPSA CNP	A1

C. Partea III. SARCINI .

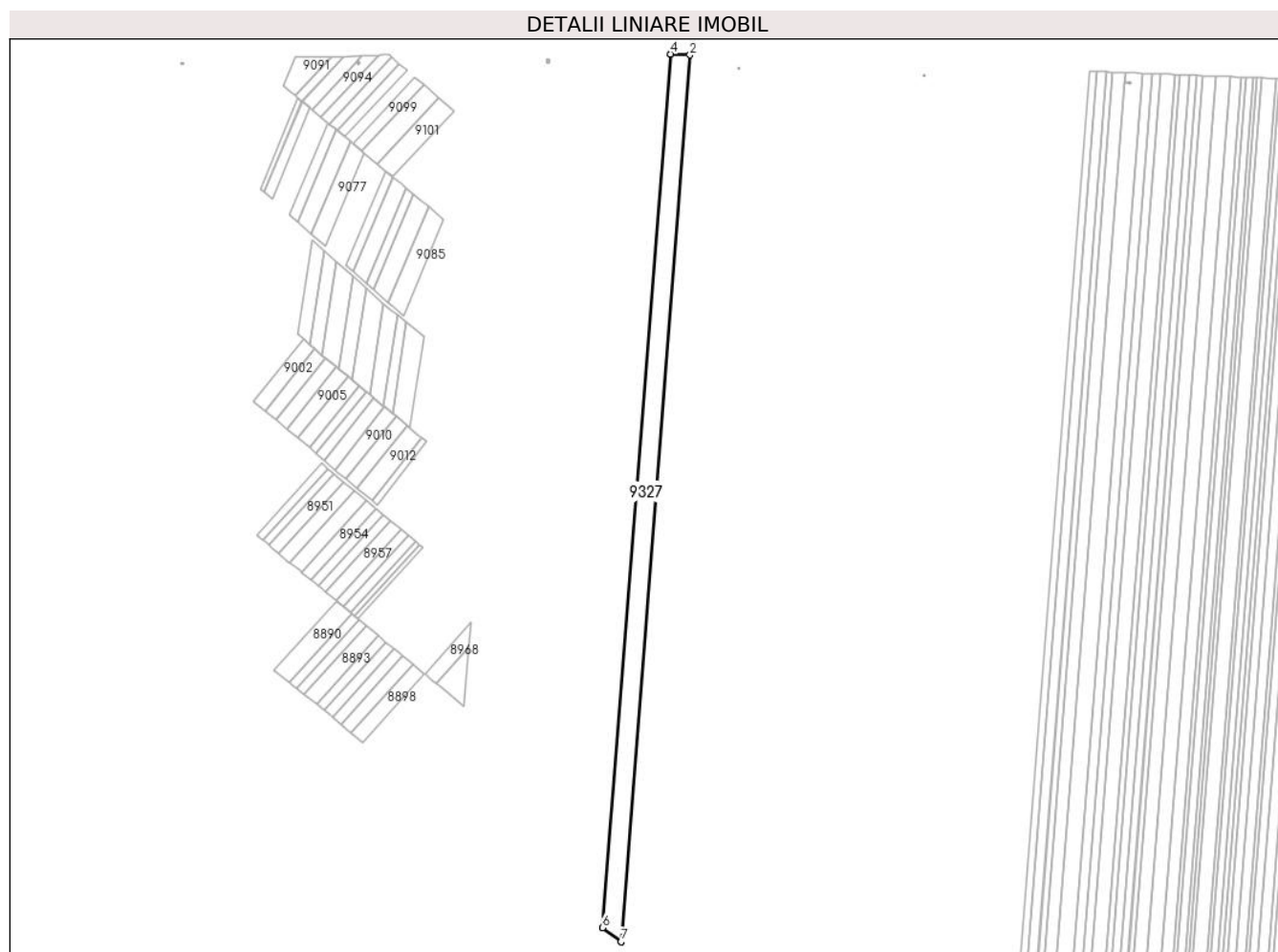
Inscrieri privind dezmembramintele dreptului de proprietate, drepturi reale de garanție și sarcini	Referințe
NU SUNT	

Anexa Nr. 1 La Partea I

Teren

Nr cadastral	Suprafața (mp)*	Observații / Referințe
	Din acte: 20.000 Masurata: 19.413	Imobilul a fost diminuat cu un procent de 2,94%

* Suprafața este determinată în planul de proiecție Stereo 70.



Date referitoare la teren

Crt	Categorie folosință	Intravilan	Suprafața (mp)	Tarla	Parcelă	Nr. topo	Observații / Referințe
1	arabil	NU	19.413	102	126	-	

Lungime Segmente

1) Valorile lungimilor segmentelor sunt obținute din proiecție în plan.

Punct început	X / Y	Punct sfârșit	X / Y	Lungime segment (** (m)
1	345.779,012 291.536,609	2	345.852,078 292.473,9	940.135
2	345.852,078 292.473,9	3	345.831,318 292.474,884	20.783
3	345.831,318 292.474,884	4	345.831,287 292.474,885	0.031
4	345.831,287 292.474,885	5	345.759,313 291.551,595	926.091

Punct început	X / Y	Punct sfârșit	X / Y	Lungime segment (** (m)
5	345.759,313 291.551,595	6	345.759,341 291.551,573	0.036
6	345.759,341 291.551,573	7	345.778,963 291.536,646	24.654
7	345.778,963 291.536,646	1	345.779,012 291.536,609	0.061

** Lungimile segmentelor sunt determinate în planul de proiecție Stereo 70 și sunt rotunjite la 1 milimetru.

*** Distanța dintre puncte este formată din segmente cumulate ce sunt mai mici decât valoarea 1 milimetru.

**DATE DESPRE IMOBILUL NR. 9328**

Oficiul de Cadastru și Publicitate Imobiliară DOLJ
Biroul de Cadastru și Publicitate Imobiliară Craiova

A. Partea I. Descrierea imobilului

TEREN Extravilan

Adresa: Jud. Dolj, T102 P127

Nr. Crt	Nr cadastral Nr. topografic	Suprafața* (mp)	Observații / Referințe
A1	39724	Din acte: 8.931 Masurata: 8.719	Sector cadastral:22 Teren neimprejmut;

B. Partea II. Proprietari și acte

Inscrieri privitoare la dreptul de proprietate și alte drepturi reale		Referințe
109479 / 10/06/2022		
Act Notarial nr. contract de partaj voluntar 207, din 10/05/2022 emis de NP TARTEA PETRUTA DIANA (act notarial nr CM 8 din 10.05.2022, emis de NP TARTEA PETRUTA DIANA;act administrativ nr TP 2562-45298 din 14.01.1997, emis de COMISIA JUDETEANA DOLJ;act notarial nr CM 6 din 06.05.2022, emis de NP TARTEA PETRUTA DIANA);		
B1	Intabulare, drept de PROPRIETATE, dobandit prin lesire Din Indiviziune, cota actuala 1/2, cota initiala 1/2 1) ȘTEFAN VASILE	A1
B2	Intabulare, drept de PROPRIETATE, dobandit prin lesire Din Indiviziune, cota actuala 1/2, cota initiala 1/2 1) ȘTEFAN MARIAN	A1

C. Partea III. SARCINI .

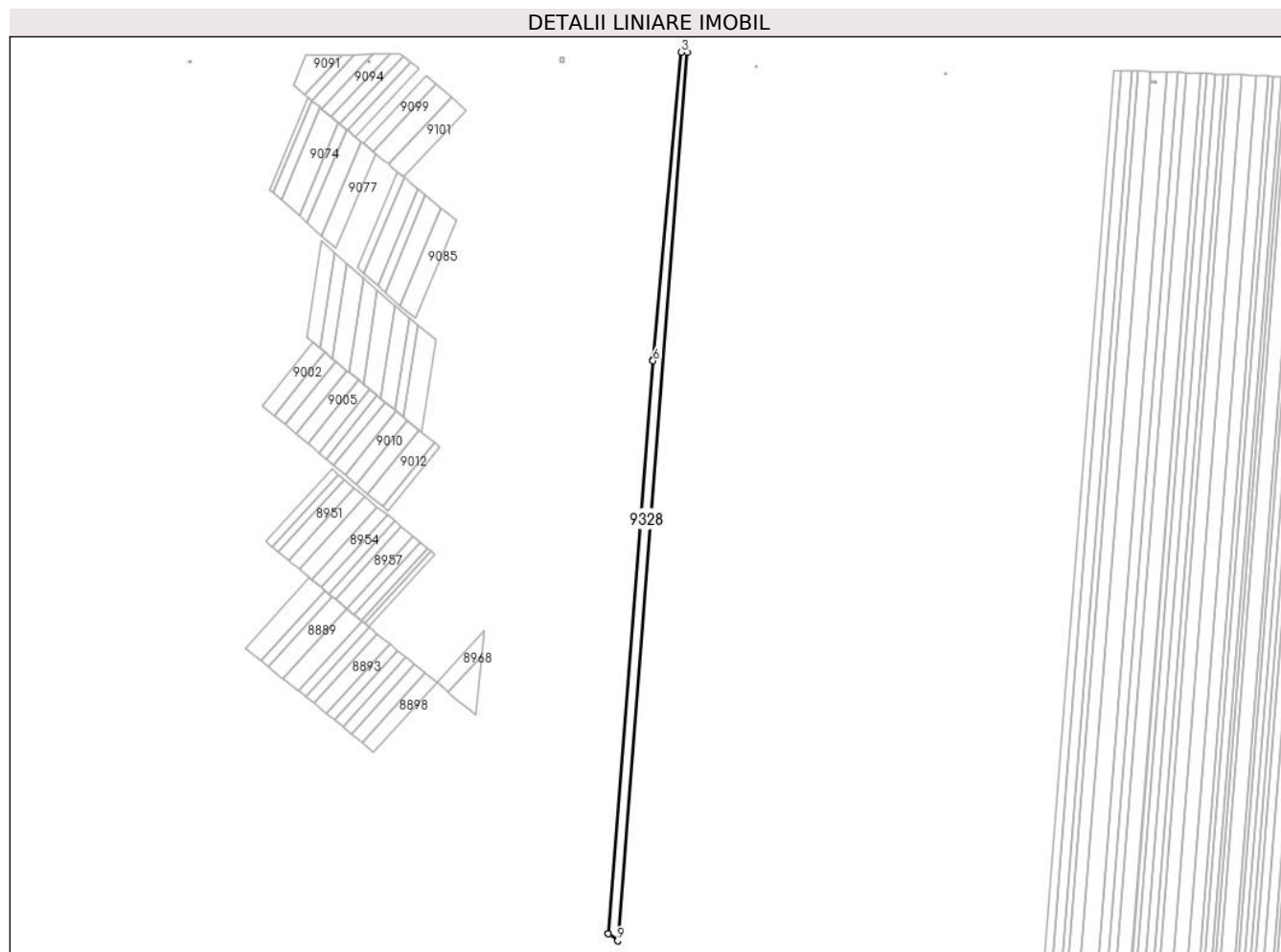
Inscrieri privind dezmembramintele dreptului de proprietate, drepturi reale de garanție și sarcini	Referințe
NU SUNT	

Anexa Nr. 1 La Partea I

Teren

Nr cadastral	Suprafața (mp)*	Observații / Referințe
39724	Din acte: 8.931 Masurata: 8.719	

* Suprafața este determinată în planul de proiecție Stereo 70.



Date referitoare la teren

Crt	Categorie folosință	Intra vilan	Suprafața (mp)	Tarla	Parcelă	Nr. topo	Observații / Referințe
1	arabil	NU	8.719	102	127	-	

Lungime Segmente

1) Valorile lungimilor segmentelor sunt obținute din proiecție în plan.

Punct început	X / Y	Punct sfârșit	X / Y	Lungime segment (** (m)
1	345.759,313 291.551,595	2	345.831,287 292.474,885	926.091
2	345.831,287 292.474,885	3	345.825,49 292.475,16	5.804
3	345.825,49 292.475,16	4	345.796,246 292.156,524	319.975
4	345.796,246 292.156,524	5	345.796,059 292.154,49	2.043
5	345.796,059 292.154,49	6	345.796,057 292.154,461	0.029

Punct început	X / Y	Punct sfârșit	X / Y	Lungime segment (** (m)
6	345.796,057 292.154,461	7	345.749,635 291.558,958	597.31
7	345.749,635 291.558,958	8	345.749,662 291.558,937	0.034
8	345.749,662 291.558,937	9	345.759,262 291.551,633	12.063
9	345.759,262 291.551,633	1	345.759,313 291.551,595	0.064

** Lungimile segmentelor sunt determinate în planul de proiecție Stereo 70 și sunt rotunjite la 1 milimetru.

*** Distanța dintre puncte este formată din segmente cumulate ce sunt mai mici decât valoarea 1 milimetru.

**DATE DESPRE IMOBILUL NR. 9329**

Oficiul de Cadastru și Publicitate Imobiliară DOLJ
Biroul de Cadastru și Publicitate Imobiliară Craiova

A. Partea I. Descrierea imobilului

TEREN Extravilan

Adresa: Jud. Dolj, T 102, P 128

Nr. Crt	Nr cadastral Nr. topografic	Suprafața* (mp)	Observații / Referințe
A1		Din acte: 2.500 Masurata: 2.427	Sector cadastral:22 Teren neimprejmuit; Imobilul a fost diminuat cu un procent de 2,94%

B. Partea II. Proprietari și acte

Inscrieri privitoare la dreptul de proprietate și alte drepturi reale		Referințe
/		
Act Administrativ nr. TDP 622-15010, din 06/01/1994 emis de CJSDPAT DOLJ;		
B1	Intabulare, drept de PROPRIETATE, dobandit prin Constituire, cota actuala 1/1, cota initiala 1/1 1) PLEȘIVU I. ILINCA, LIPSA CNP	A1

C. Partea III. SARCINI .

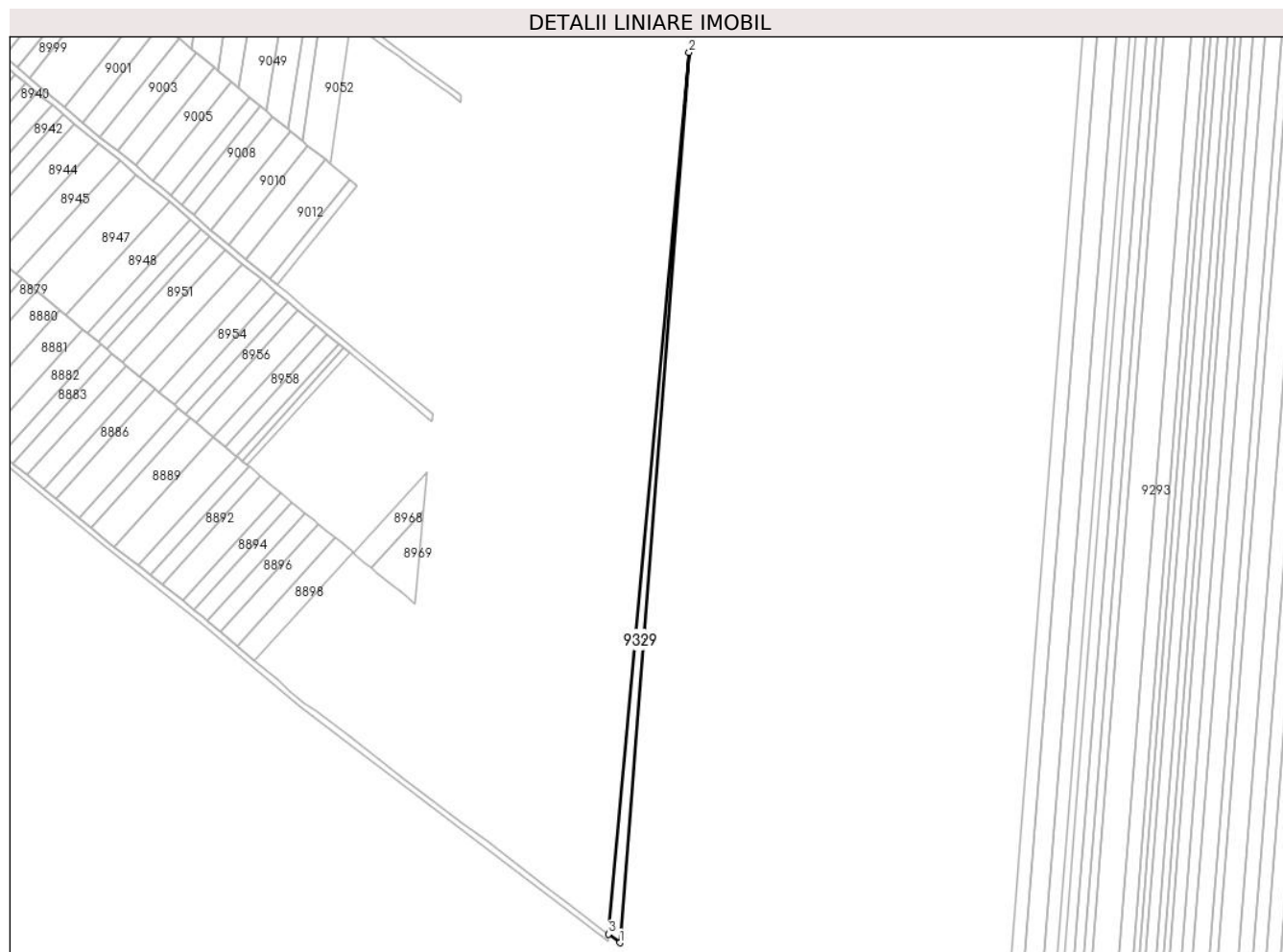
Inscrieri privind dezmembramintele dreptului de proprietate, drepturi reale de garanție și sarcini	Referințe
NU SUNT	

Anexa Nr. 1 La Partea I

Teren

Nr cadastral	Suprafața (mp)*	Observații / Referințe
	Din acte: 2.500 Masurata: 2.427	Imobilul a fost diminuat cu un procent de 2,94%

* Suprafața este determinată în planul de proiecție Stereo 70.



Date referitoare la teren

Crt	Categorie folosință	Intra vilan	Suprafața (mp)	Tarla	Parcelă	Nr. topo	Observații / Referințe
1	arabil	NU	2.427	102	128	-	

Lungime Segmente

1) Valorile lungimilor segmentelor sunt obținute din proiecție în plan.

Punct început	X / Y	Punct sfârșit	X / Y	Lungime segment (** (m)
1	345.749,635 291.558,958	2	345.796,057 292.154,461	597.31
2	345.796,057 292.154,461	3	345.741,941 291.564,81	592.129
3	345.741,941 291.564,81	1	345.749,635 291.558,958	9.667

** Lungimile segmentelor sunt determinate în planul de proiecție Stereo 70 și sunt rotunjite la 1 milimetru.

*** Distanța dintre puncte este formată din segmente cumulate ce sunt mai mici decât valoarea 1 milimetru.

**DATE DESPRE IMOBILUL NR. 9330**

Oficiul de Cadastru și Publicitate Imobiliară DOLJ
Biroul de Cadastru și Publicitate Imobiliară Craiova

A. Partea I. Descrierea imobilului

TEREN Extravilan

Adresa: Jud. Dolj, LEA 110 kV Cetate-Galicea, Stalp nr. 9

Nr. Crt	Nr cadastral Nr. topografic	Suprafața* (mp)	Observații / Referințe
A1	33942	Din acte: 694 Masurata: 2	Sector cadastral:22 Teren neimprejmuit; TEREN PE CARE ESTE AMPLASAT STALPUL NR. 9 'LEA 110 kV Cetate-Galicea'

B. Partea II. Proprietari și acte

Inscrieri privitoare la dreptul de proprietate și alte drepturi reale	Referințe
22806 / 18/02/2016	
Act Administrativ nr. Contract de concesiune nr 6, din 20/06/2005 emis de Ministerul Economiei si Comertului (Hotarirea Agea nr. 641/2007 NP Andrei Aurel, Hotararea nr. 14227/2007- Tribunalul Dolj, Certificat de inregistrare mentiuni -mentiunea nr. 14227/2007- ORC de pe langa Tribunalul Dolj; - act normativ nr. decret nr. 232/07-07-1971 emis de Consiliul de Stat al RSR, anexa nr. 27;);	
B1	Intabulare, drept de PROPRIETATEUrmare a admitterii reexaminării nr. 22806 din 18.02.2015 la încheierea de carte funciară nr 152405 din 08.12.2015,, dobandit prin Lege, cota actuala 1/1, cota initiala 1/1 1) STATUL ROMAN- domeniul public , CIF:999999999999, LIPSA CUI
B2	Intabulare, drept de CONCESIUNEUrmare a admitterii reexaminării nr. 22806 din 18.02.2015 la încheierea de carte funciară nr 152405 din 08.12.2015, dobandit prin Conventie, cota actuala 1/1, cota initiala 1/1 1) SC CEZ DISTRIBUTIE SA , CIF:999999999999, LIPSA CUI

C. Partea III. SARCINI .

Inscrieri privind dezmembramintele dreptului de proprietate, drepturi reale de garanție și sarcini	Referințe
NU SUNT	


Anexa Nr. 1 La Partea I

Teren

Nr cadastral	Suprafața (mp)*	Observații / Referințe
33942	Din acte: 694 Masurata: 2	TEREN PE CARE ESTE AMPLASAT STALPUL NR. 9 'LEA 110 KV Cetate-Galicea'

* Suprafața este determinată în planul de proiecție Stereo 70.

DETALII LINIARE IMOBIL



Date referitoare la teren

Crt	Categorie folosință	Intravilan	Suprafața (mp)	Tarla	Parcelă	Nr. topo	Observații / Referințe
1	curți constructii	NU	2	102	116,117	-	

Date referitoare la construcții

Crt	Număr	Destinație construcție	Supraf. (mp)	Situație juridică	Observații / Referințe
A1.1	33942-C1	construcții industriale și edilitare	2	Fara acte	Nr. niveluri:1; S. construita la sol:2 mp; - Stalp nr.9"LEA 110 KV Cetate-Galicea" - Construcție de beton - An construcție 1974

Lungime Segmente

1) Valorile lungimilor segmentelor sunt obținute din proiecție în plan.

Punct început	X / Y	Punct sfârșit	X / Y	Lungime segment (** (m)
1	345.902,523 292.460,942	2	345.902,468 292.459,529	1.414
2	345.902,468 292.459,529	3	345.903,165 292.459,502	0.698

Punct început	X / Y	Punct sfârșit	X / Y	Lungime segment (** (m)
3	345.903,165 292.459,502	4	345.903,882 292.459,475	0.718
4	345.903,882 292.459,475	5	345.903,936 292.460,888	1.414
5	345.903,936 292.460,888	6	345.903,275 292.460,913	0.661
6	345.903,275 292.460,913	1	345.902,523 292.460,942	0.753

** Lungimile segmentelor sunt determinate în planul de proiecție Stereo 70 și sunt rotunjite la 1 milimetru.

*** Distanța dintre puncte este formată din segmente cumulate ce sunt mai mici decât valoarea 1 milimetru.

**DATE DESPRE IMOBILUL NR. 9331**

Oficiul de Cadastru și Publicitate Imobiliară DOLJ
Biroul de Cadastru și Publicitate Imobiliară Craiova

A. Partea I. Descrierea imobilului

TEREN Extravilan

Adresa: Jud. Dolj, T 102, P 95/1

Nr. Crt	Nr cadastral Nr. topografic	Suprafața* (mp)	Observații / Referințe
A1		1	Sector cadastral:22 Teren neimprejmuit; LEA 110 KV Cetate - Galicea Mare

B. Partea II. Proprietari și acte

Inscrieri privitoare la dreptul de proprietate și alte drepturi reale		Referințe
/		
Act Normativ nr. Legea 123, din 10/07/2012 emis de PARLAMENTUL ROMANIEI;		
B1	Intabulare, drept de PROPRIETATE, dobandit prin Lege, cota actuala 1/1, cota initiala 1/1 1) STATUL ROMAN , CIF:99999999999999, LIPSA CUI	A1
Act Administrativ nr. Contract de Concesiune nr. 6, din 20/06/2005 emis de Ministerul Economiei si Comertului (Act aditional nr.1 din 04.03.2016);		
B2	Intabulare, drept de CONCESIUNE, dobandit prin Lege, cota actuala 1/1, cota initiala 1/1 1) SC CEZ DISTRIBUTIE SA , CIF:14491102	A1, A1.1

C. Partea III. SARCINI .

Inscrieri privind dezmembramintele dreptului de proprietate, drepturi reale de garanție și sarcini	Referințe
NU SUNT	

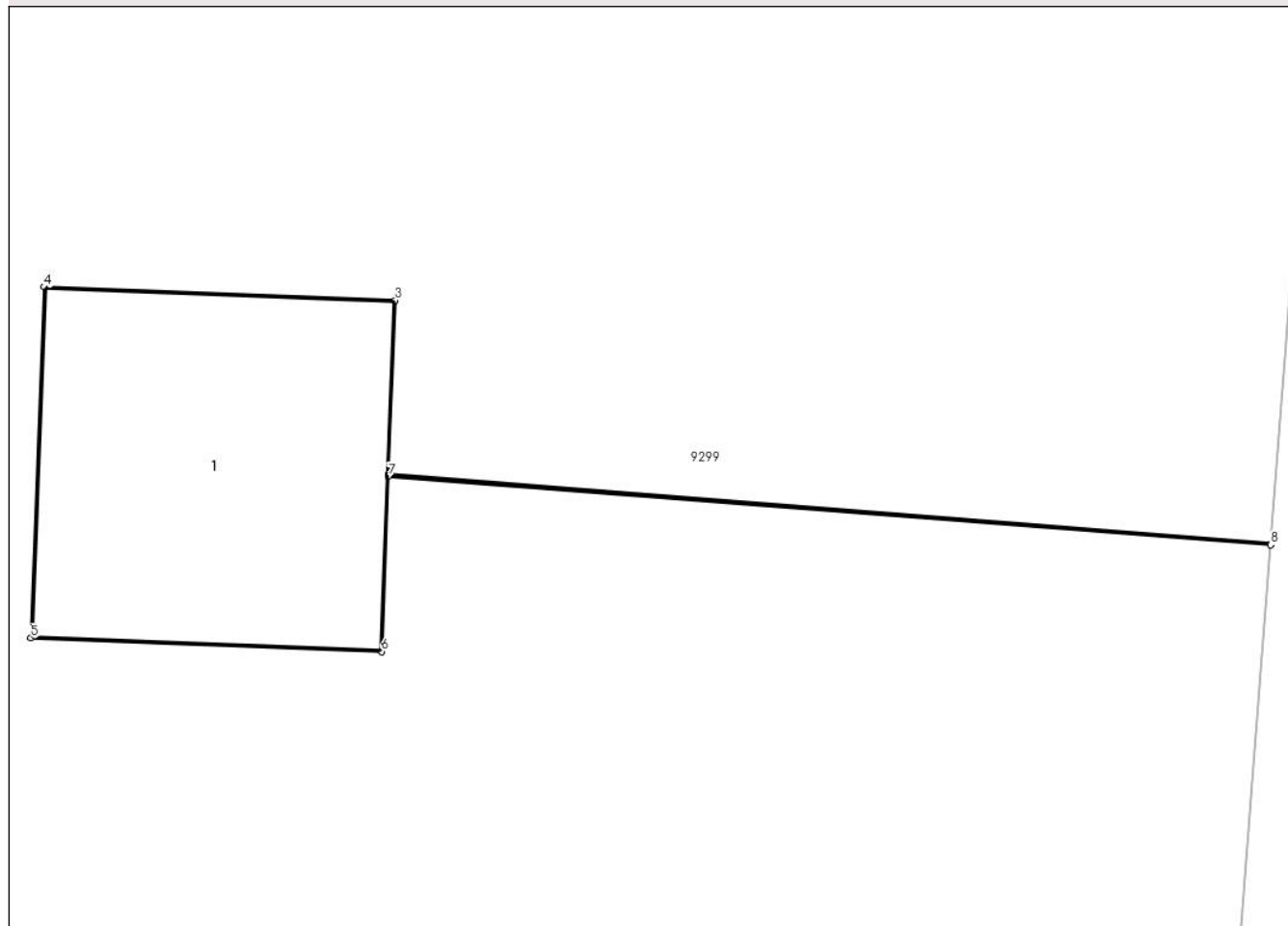
Anexa Nr. 1 La Partea I

Teren

Nr cadastral	Suprafaţa (mp)*	Observații / Referințe
	1	LEA 110 KV Cetate - Galicea Mare

* Suprafața este determinată în planul de proiecție Stereo 70.

DETALII LINIARE IMOBIL



Date referitoare la teren

Crt	Categorie folosință	Intra vilan	Suprafața (mp)	Tarla	Parcelă	Nr. topo	Observații / Referințe
1	curți constructii	NU	1	102	95/1	-	

Date referitoare la construcții

Crt	Număr	Destinație construcție	Supraf. (mp)	Situație juridică	Observații / Referințe
A1.1		construcții industriale și edilitare	1	Fara acte	Nr. niveluri:1; S. construita la sol:1 mp;

Lungime Segmente

1) Valorile lungimilor segmentelor sunt obținute din proiecție în plan.

Punct început	X / Y	Punct sfârșit	X / Y	Lungime segment (** (m))
1	346.103,941 292.452,332	2	346.100,926 292.452,567	3.024
2	346.100,926 292.452,567	3	346.100,949 292.453,162	0.595
3	346.100,949 292.453,162	4	346.099,75 292.453,208	1.2

Punct început	X / Y	Punct sfârșit	X / Y	Lungime segment (** (m)
4	346.099,75 292.453,208	5	346.099,704 292.452,009	1.2
5	346.099,704 292.452,009	6	346.100,903 292.451,963	1.2
6	346.100,903 292.451,963	7	346.100,926 292.452,562	0.599
7	346.100,926 292.452,562	8	346.103,94 292.452,327	3.023
8	346.103,94 292.452,327	1	346.103,941 292.452,332	0.005

** Lungimile segmentelor sunt determinate în planul de proiecție Stereo 70 și sunt rotunjite la 1 milimetru.

*** Distanța dintre puncte este formată din segmente cumulate ce sunt mai mici decât valoarea 1 milimetru.

**DATE DESPRE IMOBILUL NR. 9332**

Oficiul de Cadastru și Publicitate Imobiliară DOLJ
 Biroul de Cadastru și Publicitate Imobiliară Craiova

A. Partea I. Descrierea imobilului

TEREN Extravilan

Adresa: Jud. Dolj, T 102, P 72/1

Nr. Crt	Nr cadastral Nr. topografic	Suprafața* (mp)	Observații / Referințe
A1		1	Sector cadastral:22 Teren neimprejmuit; LEA 110 KV Cetate - Galicea Mare

B. Partea II. Proprietari și acte

Inscrieri privitoare la dreptul de proprietate și alte drepturi reale		Referințe
/		
Act Normativ nr. Legea 123, din 10/07/2012 emis de PARLAMENTUL ROMANIEI;		
B1	Intabulare, drept de PROPRIETATE, dobandit prin Lege, cota actuala 1/1, cota initiala 1/1 1) STATUL ROMAN , CIF:9999999999999, LIPSA CUI	A1
Act Administrativ nr. Contract de Concesiune nr. 6, din 20/06/2005 emis de Ministerul Economiei si Comertului (Act aditional nr.1 din 04.03.2016);		
B2	Intabulare, drept de CONCESIUNE, dobandit prin Lege, cota actuala 1/1, cota initiala 1/1 1) SC CEZ DISTRIBUTIE SA , CIF:14491102	A1, A1.1

C. Partea III. SARCINI .

Inscrieri privind dezmembramintele dreptului de proprietate, drepturi reale de garanție și sarcini	Referințe
NU SUNT	

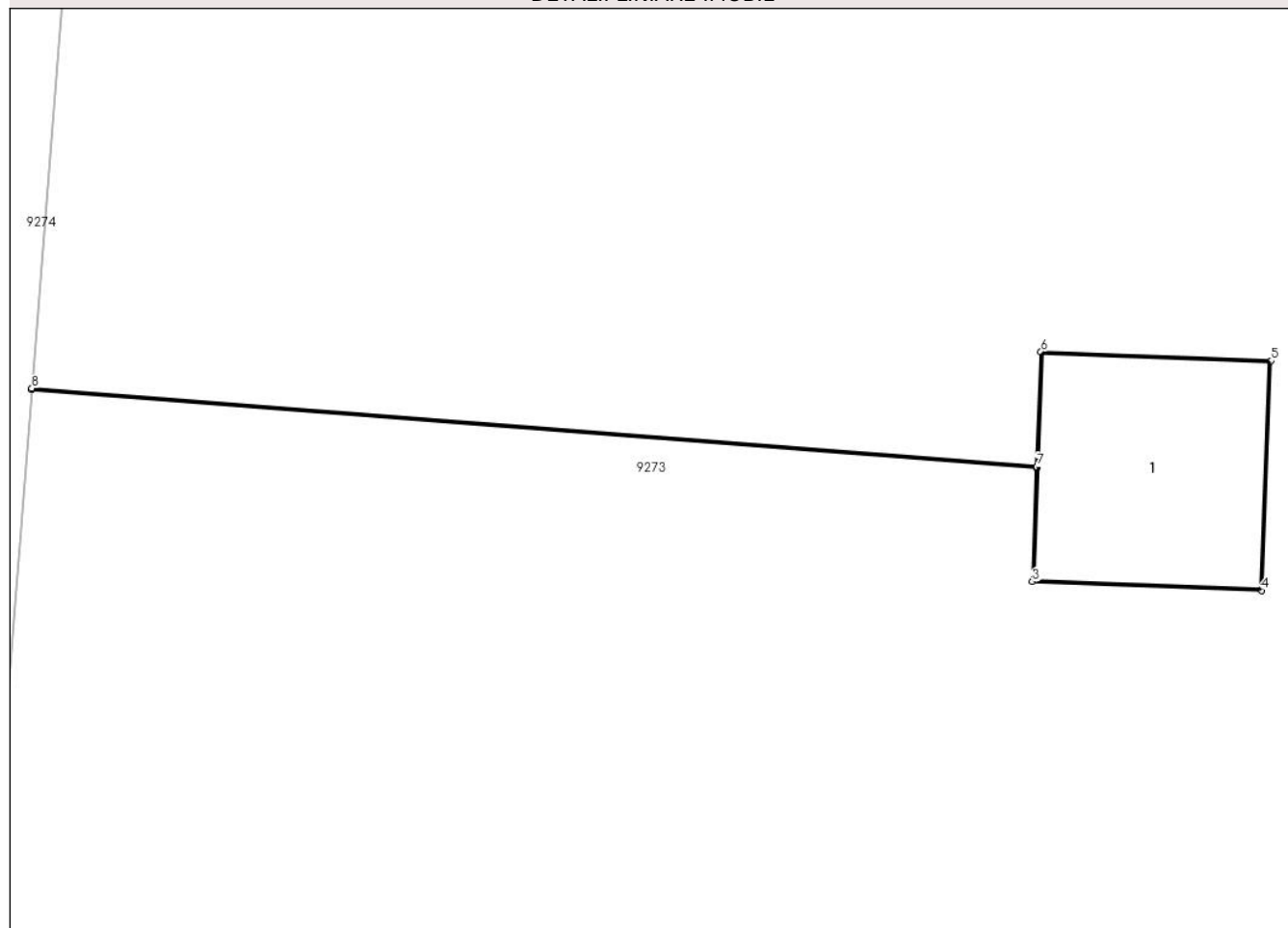
Anexa Nr. 1 La Partea I

Teren

Nr cadastral	Suprafața (mp)*	Observații / Referințe
	1	LEA 110 KV Cetate - Galicea Mare

* Suprafața este determinată în planul de proiecție Stereo 70.

DETALII LINIARE IMOBIL



Date referitoare la teren

Crt	Categorie folosință	Intravilan	Suprafața (mp)	Tarla	Parcelă	Nr. topo	Observații / Referințe
1	curți constructii	NU	1	102	72/1	-	

Date referitoare la construcții

Crt	Număr	Destinație construcție	Supraf. (mp)	Situație juridică	Observații / Referințe
A1.1		construcții industriale și edilitare	1	Fara acte	Nr. niveluri:1; S. construita la sol:1 mp;

Lungime Segmente

1) Valorile lungimilor segmentelor sunt obținute din proiecție în plan.

Punct început	X / Y	Punct sfârșit	X / Y	Lungime segment (** (m)
1	346.311,804 292.444,608	2	346.317,053 292.444,199	5.265
2	346.317,053 292.444,199	3	346.317,03 292.443,604	0.595
3	346.317,03 292.443,604	4	346.318,229 292.443,558	1.2

Punct început	X / Y	Punct sfârșit	X / Y	Lungime segment (** (m)
4	346.318,229 292.443,558	5	346.318,275 292.444,757	1.2
5	346.318,275 292.444,757	6	346.317,076 292.444,803	1.2
6	346.317,076 292.444,803	7	346.317,053 292.444,204	0.599
7	346.317,053 292.444,204	8	346.311,804 292.444,613	5.265
8	346.311,804 292.444,613	1	346.311,804 292.444,608	0.005

** Lungimile segmentelor sunt determinate în planul de proiecție Stereo 70 și sunt rotunjite la 1 milimetru.

*** Distanța dintre puncte este formată din segmente cumulate ce sunt mai mici decât valoarea 1 milimetru.

**DATE DESPRE IMOBILUL NR. 9333**

Oficiul de Cadastru și Publicitate Imobiliară DOLJ
Biroul de Cadastru și Publicitate Imobiliară Craiova

A. Partea I. Descrierea imobilului

TEREN Extravilan

Adresa: Jud. Dolj, LEA 110 kV Cetate-Galicea, Stalp nr. 12

Nr. Crt	Nr cadastral Nr. topografic	Suprafața* (mp)	Observații / Referințe
A1	33916	Din acte: 694 Masurata: 2	Sector cadastral:22 Teren neimprejmuț;

B. Partea II. Proprietari și acte

Inscrieri privitoare la dreptul de proprietate și alte drepturi reale		Referințe
15070 / 05/02/2016		
Act Administrativ nr. Contract de concesiune nr 6, din 20/06/2005 emis de Ministerul Economiei si Comertului (Hotarirea Agea nr. 641/2007 NP Andrei Aurel, Hotararea nr. 14227/2007- Tribunalul Dolj, Certificat de inregistrare mentiuni -mentiunea nr. 14227/2007- ORC de pe langa Tribunalul Dolj; - act normativ nr. decret nr. 232/07-07-1971 emis de Consiliul de Stat al RSR, anexa nr. 27;);		
B1	Intabulare, drept de PROPRIETATEurmărire a admiterii reexaminării nr15070 din 05.02.2015 la încheierea de carte funciară nr 152399 din 08.12.2015, dobandit prin Lege, cota actuala 1/1, cota initiala 1/1 1) STATUL ROMÂN-DOMENIUL PUBLIC , CIF:999999999999, LIPSA CUI	A1
B2	Intabulare, drept de CONCESIUNEurmărire a admiterii reexaminării nr 15070 din 05.02.2015 la încheierea de carte funciară nr 152399 din 08.12.2015, dobandit prin Conventie, cota actuala 1/1, cota initiala 1/1 1) SC CEZ DISTRIBUȚIE SA , CIF:999999999999, LIPSA CUI	A1, A1.1

C. Partea III. SARCINI .

Inscrieri privind dezmembramintele dreptului de proprietate, drepturi reale de garanție și sarcini	Referințe
NU SUNT	

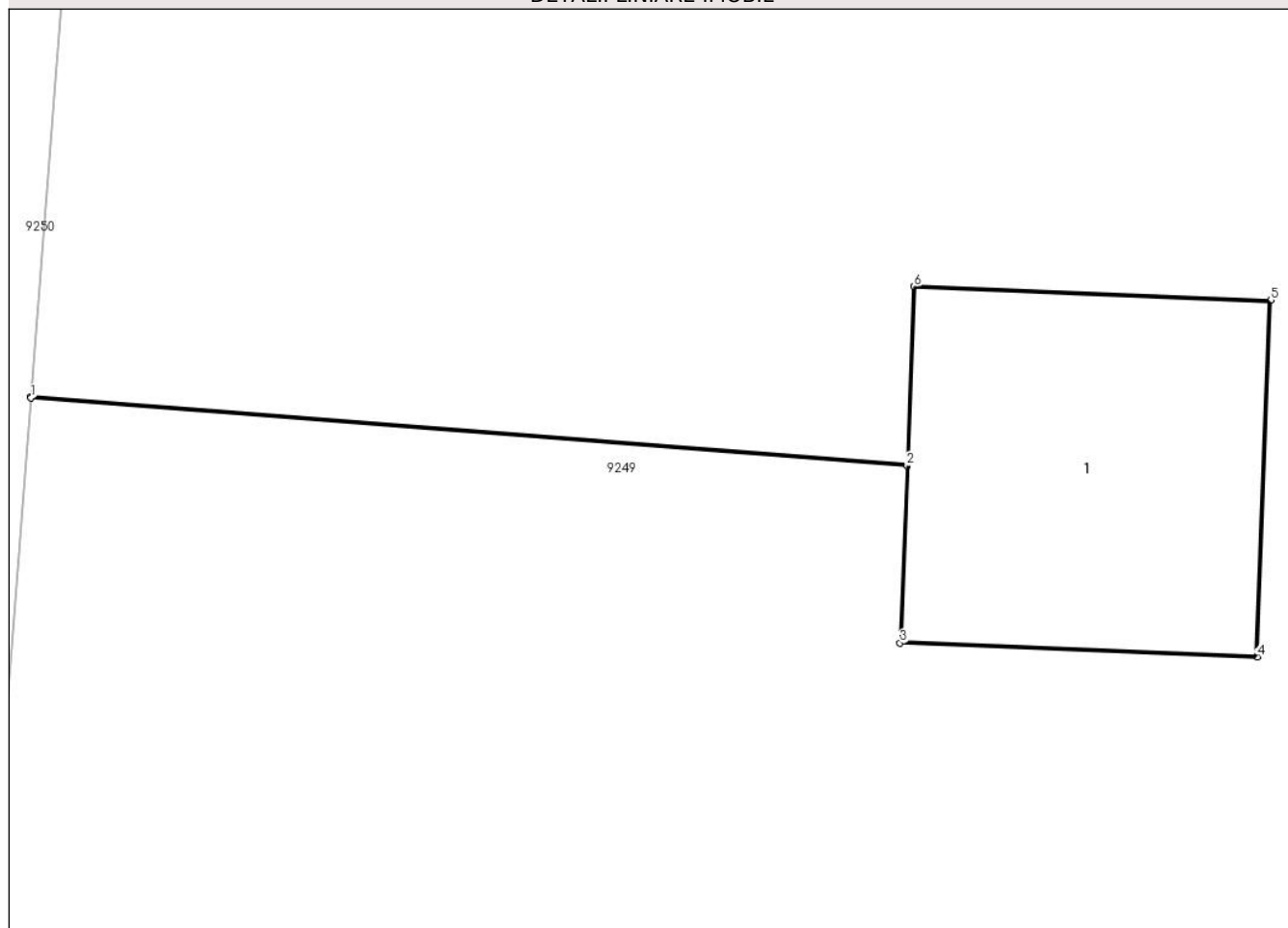
Anexa Nr. 1 La Partea I

Teren

Nr cadastral	Suprafaţa (mp)*	Observații / Referințe
33916	Din acte: 694 Masurata: 2	

* Suprafața este determinată în planul de proiecție Stereo 70.

DETALII LINIARE IMOBIL



Date referitoare la teren

Crt	Categorie folosință	Intra vilan	Suprafața (mp)	Tarla	Parcelă	Nr. topo	Observații / Referințe
1	curti constructii	NU	2	102	47	-	TEREN PE CARE ESTE AMPLASAT STALPUL NR. 12 'LEA 110 kV Cetate-Galicea'

Date referitoare la construcții

Crt	Număr	Destinație construcție	Supraf. (mp)	Situație juridică	Observații / Referințe
A1.1	33916-C1	construcții industriale și edilitare	2	Fara acte	Nr. niveluri:1; S. construita la sol:2 mp; - Stalp nr.12"LEA 110 kV Cetate-Galicea" - Construcție de beton - An construcție 1974

Lungime Segmente

1) Valorile lungimilor segmentelor sunt obținute din proiecție în plan.

Punct început	X / Y	Punct sfârșit	X / Y	Lungime segment (** (m)
1	346.524,443 292.436,315	2	346.527,913 292.436,045	3.48
2	346.527,913 292.436,045	3	346.527,886 292.435,343	0.703

Punct început	X / Y	Punct sfârșit	X / Y	Lungime segment (** (m)
3	346.527,886 292.435,343	4	346.529,3 292.435,288	1.415
4	346.529,3 292.435,288	5	346.529,354 292.436,702	1.415
5	346.529,354 292.436,702	6	346.527,941 292.436,756	1.414
6	346.527,941 292.436,756	7	346.527,914 292.436,05	0.707
7	346.527,914 292.436,05	8	346.524,443 292.436,32	3.481
8	346.524,443 292.436,32	1	346.524,443 292.436,315	0.005

** Lungimile segmentelor sunt determinate în planul de proiecție Stereo 70 și sunt rotunjite la 1 milimetru.

*** Distanța dintre puncte este formată din segmente cumulate ce sunt mai mici decât valoarea 1 milimetru.

**DATE DESPRE IMOBILUL NR. 9334**

Oficiul de Cadastru și Publicitate Imobiliară DOLJ
Biroul de Cadastru și Publicitate Imobiliară Craiova

A. Partea I. Descrierea imobilului

TEREN Extravilan

Adresa: Jud. Dolj, LEA 110 kV Cetate-Galicea, Stalp nr. 13

Nr. Crt	Nr cadastral Nr. topografic	Suprafața* (mp)	Observații / Referințe
A1	33868	Din acte: 694 Masurata: 2	Sector cadastral:22 Teren neimprijmit;

B. Partea II. Proprietari și acte

Inscrieri privitoare la dreptul de proprietate și alte drepturi reale		Referințe
5951 / 19/01/2016		
Act Administrativ nr. contract de concesiune nr. 6, din 20/06/2005 emis de Ministerul Economiei și Comertului (Hotarirea Agea nr. 641/2007 NP Andrei Aurel, Hotararea nr. 14227/2007- Tribunalul Dolj, Certificat de inregistrare mentiuni - mentiunea nr. 14227/2007- ORC de pe langa Tribunalul Dolj);		
B1	Se notează desființarea încheierii nr. 152396/08.12.2015	A1
Act Normativ nr. decret 170, din 23/03/1973 emis de emis de Consiliul de Stat al RSR, (Anexa nr. 9);		
B2	Intabulare, drept de PROPRIETATE urmarea a admiterii reexaminării nr. 5951 din 19.01.2016 la încheierea de carte funciară nr.152396 din 08.12.2015, dobândit prin Lege, cota actuala 1/1, cota initiala 1/1 1) STATUL ROMAN DOMENIUL PUBLIC , CIF:999999999999, LIPSA CUI	A1
Act Administrativ nr. contract de concesiune nr. 6, din 20/06/2005 emis de Ministerul Economiei și Comertului (Hotarirea Agea nr. 641/2007 NP Andrei Aurel, Hotararea nr. 14227/2007- Tribunalul Dolj, Certificat de inregistrare mentiuni - mentiunea nr. 14227/2007- ORC de pe langa Tribunalul Dolj);		
B3	Intabulare, drept de CONCESIUNE urmarea a admiterii reexaminării nr. 5951 din 19.01.2016 la încheierea de carte funciară nr.152396 din 08.12.2015, pe operiada de 49 ani insepand cu data semnarii contractului de concesiune 1) SC CEZ DISTRIBUTIE SA , CIF:14491102	A1

C. Partea III. SARCINI .

Inscrieri privind dezmembramintele dreptului de proprietate, drepturi reale de garanție și sarcini	Referințe
NU SUNT	


Anexa Nr. 1 La Partea I

Teren

Nr cadastral	Suprafața (mp)*	Observații / Referințe
33868	Din acte: 694 Masurata: 2	

* Suprafața este determinată în planul de proiecție Stereo 70.

DETALII LINIARE IMOBIL



Date referitoare la teren

Crt	Categorie folosință	Intravilan	Suprafața (mp)	Tarla	Parcelă	Nr. topo	Observații / Referințe
1	curți constructii	NU	2	102	19	-	TEREN PE CARE ESTE AMPLASAT STALPUL NR. 13 'LEA 110 kV Cetate-Galicea'

Date referitoare la construcții

Crt	Număr	Destinație construcție	Supraf. (mp)	Situație juridică	Observații / Referințe
A1.1	33868-C1	construcții industriale și edilitare	2	Fara acte	Nr. niveluri:1; S. construita la sol:2 mp; - Stalp nr.13"LEA 110 kV Cetate-Galicea" - Construcție de beton - An construcție 1974

Lungime Segmente

1) Valorile lungimilor segmentelor sunt obținute din proiecție în plan.

Punct început	X / Y	Punct sfârșit	X / Y	Lungime segment (** (m)
1	346.742,183 292.428,471	2	346.742,129 292.427,057	1.415
2	346.742,129 292.427,057	3	346.743,302 292.427,012	1.174

Punct început	X / Y	Punct sfârșit	X / Y	Lungime segment (** (m)
3	346.743,302 292.427,012	4	346.743,542 292.427,003	0.24
4	346.743,542 292.427,003	5	346.743,596 292.428,416	1.414
5	346.743,596 292.428,416	6	346.743,412 292.428,423	0.184
6	346.743,412 292.428,423	1	346.742,183 292.428,471	1.23

** Lungimile segmentelor sunt determinate în planul de proiecție Stereo 70 și sunt rotunjite la 1 milimetru.

*** Distanța dintre puncte este formată din segmente cumulate ce sunt mai mici decât valoarea 1 milimetru.

**DATE DESPRE IMOBILUL NR. 9335**

Oficiul de Cadastru și Publicitate Imobiliară DOLJ
Biroul de Cadastru și Publicitate Imobiliară Craiova

A. Partea I. Descrierea imobilului

TEREN Extravilan

Adresa: Jud. Dolj, LEA 110 kV Cetate-Galicea, Stalp nr. 14

Nr. Crt	Nr cadastral Nr. topografic	Suprafața* (mp)	Observații / Referințe
A1	33909	Din acte: 694 Masurata: 2	Sector cadastral:22 Teren neimprejmuit;

B. Partea II. Proprietari și acte

Inscrieri privitoare la dreptul de proprietate și alte drepturi reale		Referințe
15071 / 05/02/2016		
Act Administrativ nr. Contract de concesiune nr 6, din 20/06/2005 emis de Ministerul Economiei si Comertului (Hotarirea Agea nr. 641/2007 NP Andrei Aurel, Hotararea nr. 14227/2007- Tribunalul Dolj, Certificat de inregistrare mentiuni -mentiunea nr. 14227/2007- ORC de pe langa Tribunalul Dolj; - act normativ nr. decret nr. 232/07-07-1971 emis de Consiliul de Stat al RSR, anexa nr. 27;);		
B1	Intabulare, drept de PROPRIETATEUrmare a admitterii reexaminării nr 15071 din05.02.2015 la încheierea de carte funciară nr 152392 din 08.12.2015,, dobandit prin Lege, cota actuala 1/1, cota initiala 1/1 1) STATUL ROMAN - domeniul public, CIF:999999999999, LIPSA CUI	A1
B2	Intabulare, drept de CONCESIUNEUrmare a admitterii reexaminării nr 15071 din05.02.2015 la încheierea de carte funciară nr 152392 din 08.12.2015,, dobandit prin Conventie, cota actuala 1/1, cota initiala 1/1 1) SC CEZ DISTRIBUȚIE SA, CIF:999999999999, LIPSA CUI	A1, A1.1

C. Partea III. SARCINI .

Inscrieri privind dezmembramintele dreptului de proprietate, drepturi reale de garanție și sarcini	Referințe
NU SUNT	

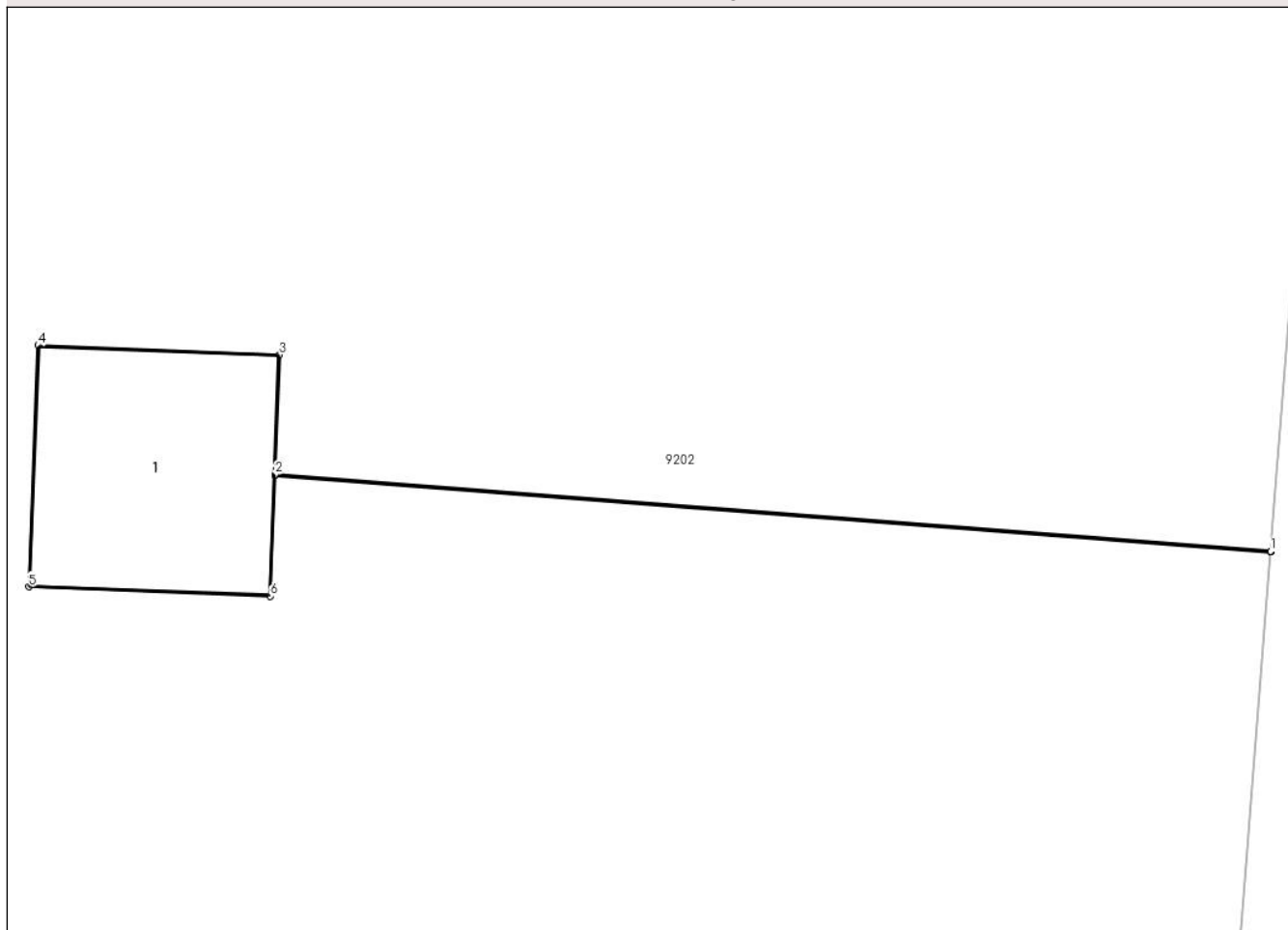
Anexa Nr. 1 La Partea I

Teren

Nr cadastral	Suprafaţa (mp)*	Observații / Referințe
33909	Din acte: 694 Masurata: 2	

* Suprafața este determinată în planul de proiecție Stereo 70.

DETALII LINIARE IMOBIL



Date referitoare la teren

Crt	Categorie folosință	Intra vilan	Suprafața (mp)	Tarla	Parcelă	Nr. topo	Observații / Referințe
1	curti constructii	NU	2	102	1	-	TEREN PE CARE ESTE AMPLASAT STALPUL NR. 14 'LEA 110 kV Cetate-Galicea'

Date referitoare la construcții

Crt	Număr	Destinație construcție	Supraf. (mp)	Situație juridică	Observații / Referințe
A1.1	33909-C1	construcții industriale și edilitare	2	Fara acte	Nr. niveluri:1; S. construita la sol:2 mp; - Stalp nr.14"LEA 110 kV Cetate-Galicea" - Construcție de beton - An construcție 1974

Lungime Segmente

1) Valorile lungimilor segmentelor sunt obținute din proiecție în plan.

Punct început	X / Y	Punct sfârșit	X / Y	Lungime segment (** (m)
1	346.956,477 292.419,257	2	346.950,643 292.419,706	5.851
2	346.950,643 292.419,706	3	346.950,67 292.420,408	0.703

Punct început	X / Y	Punct sfârșit	X / Y	Lungime segment (** (m)
3	346.950,67 292.420,408	4	346.949,257 292.420,463	1.414
4	346.949,257 292.420,463	5	346.949,202 292.419,049	1.415
5	346.949,202 292.419,049	6	346.950,616 292.418,995	1.415
6	346.950,616 292.418,995	7	346.950,643 292.419,701	0.707
7	346.950,643 292.419,701	8	346.956,477 292.419,252	5.851
8	346.956,477 292.419,252	1	346.956,477 292.419,257	0.005

** Lungimile segmentelor sunt determinate în planul de proiecție Stereo 70 și sunt rotunjite la 1 milimetru.

*** Distanța dintre puncte este formată din segmente cumulate ce sunt mai mici decât valoarea 1 milimetru.

**DATE DESPRE IMOBILUL NR. 9336**

Oficiul de Cadastru și Publicitate Imobiliară DOLJ
Biroul de Cadastru și Publicitate Imobiliară Craiova

A. Partea I. Descrierea imobilului

TEREN Extravilan

Adresa: Jud. Dolj, T 103, P 1

Nr. Crt	Nr cadastral Nr. topografic	Suprafața* (mp)	Observații / Referințe
A1		14.662	Sector cadastral:22 Teren neimprejmuit;

B. Partea II. Proprietari și acte

Inscrieri privitoare la dreptul de proprietate și alte drepturi reale	Referințe
/	
Act Administrativ nr. TDP 1275-58437, din 27/01/1995 emis de CJSDPAT DOLJ;	
B1	A1
Intabulare, drept de PROPRIETATE, dobandit prin Reconstituire, cota actuala 1/1, cota initiala 1/1	
1) ZAMFIRESCU VALENTIN SEBASTIAN, LIPSA CNP	

C. Partea III. SARCINI .


Inscrieri privind dezmembramintele dreptului de proprietate, drepturi reale de garanție și sarcini	Referințe
NU SUNT	

Anexa Nr. 1 La Partea I

Teren

Nr cadastral	Suprafața (mp)*	Observații / Referințe
	14.662	

* Suprafața este determinată în planul de proiecție Stereo 70.



Date referitoare la teren

Crt	Categorie folosință	Intravilan	Suprafața (mp)	Tarla	Parcelă	Nr. topo	Observații / Referințe
1	arabil	NU	14.662	103	1	-	

Lungime Segmente

1) Valorile lungimilor segmentelor sunt obținute din proiecție în plan.

Punct început	X / Y	Punct sfârșit	X / Y	Lungime segment (** (m)
1	347.517,493 291.419,303	2	346.883,985 291.437,845	633.779
2	346.883,985 291.437,845	3	346.883,849 291.436,105	1.745
3	346.883,849 291.436,105	4	346.882,184 291.414,754	21.416
4	346.882,184 291.414,754	5	347.515,687 291.396,212	633.774
5	347.515,687 291.396,212	6	347.517,357 291.417,563	21.416

Punct început	X / Y	Punct sfârșit	X / Y	Lungime segment (** (m)
6	347.517,357 291.417,563	1	347.517,493 291.419,303	1.745

** Lungimile segmentelor sunt determinate în planul de proiecție Stereo 70 și sunt rotunjite la 1 milimetru.

*** Distanța dintre puncte este formată din segmente cumulate ce sunt mai mici decât valoarea 1 milimetru.

**DATE DESPRE IMOBILUL NR. 9337**

Oficiul de Cadastru și Publicitate Imobiliară DOLJ
Biroul de Cadastru și Publicitate Imobiliară Craiova

A. Partea I. Descrierea imobilului

TEREN Extravilan

Adresa: Jud. Dolj, T 103, P 2

Nr. Crt	Nr cadastral Nr. topografic	Suprafața* (mp)	Observații / Referințe
A1		12.460	Sector cadastral:22 Teren neimprejmuit;

B. Partea II. Proprietari și acte

Inscrieri privitoare la dreptul de proprietate și alte drepturi reale	Referințe
/	
Act Administrativ nr. TDP 2617/48330, din 04/08/1997 emis de CJSDPAT DOLJ;	
B1	A1
Intabulare, drept de PROPRIETATE, dobandit prin Reconstituire, cota actuala 1/1, cota initiala 1/1 1) SPÎNU T. SOFIA, LIPSA CNP	

C. Partea III. SARCINI .


Inscrieri privind dezmembramintele dreptului de proprietate, drepturi reale de garanție și sarcini	Referințe
NU SUNT	

Anexa Nr. 1 La Partea I

Teren

Nr cadastral	Suprafața (mp)*	Observații / Referințe
	12.460	

* Suprafața este determinată în planul de proiecție Stereo 70.



Date referitoare la teren

Crt	Categorie folosință	Intra vilan	Suprafața (mp)	Tarla	Parcelă	Nr. topo	Observații / Referințe
1	arabil	NU	12.460	103	2	-	

Lungime Segmente

1) Valorile lungimilor segmentelor sunt obținute din proiecție în plan.

Punct început	X / Y	Punct sfârșit	X / Y	Lungime segment (** (m)
1	347.519,027 291.438,927	2	346.885,514 291.457,469	633.784
2	346.885,514 291.457,469	3	346.885,378 291.455,728	1.746
3	346.885,378 291.455,728	4	346.883,985 291.437,845	17.937
4	346.883,985 291.437,845	5	347.517,493 291.419,303	633.779
5	347.517,493 291.419,303	6	347.518,891 291.437,187	17.939

Punct început	X / Y	Punct sfârșit	X / Y	Lungime segment (** (m)
6	347.518,891 291.437,187	1	347.519,027 291.438,927	1.745

** Lungimile segmentelor sunt determinate în planul de proiecție Stereo 70 și sunt rotunjite la 1 milimetru.

*** Distanța dintre puncte este formată din segmente cumulate ce sunt mai mici decât valoarea 1 milimetru.

**DATE DESPRE IMOBILUL NR. 9338**

Oficiul de Cadastru și Publicitate Imobiliară DOLJ
 Biroul de Cadastru și Publicitate Imobiliară Craiova

A. Partea I. Descrierea imobilului

TEREN Extravilan

Adresa: Jud. Dolj, T 103, P 3

Nr. Crt	Nr cadastral Nr. topografic	Suprafața* (mp)	Observații / Referințe
A1	33219	Din acte: 6.305 Masurata: 6.268	Sector cadastral:22 Teren neimprejmuit;

B. Partea II. Proprietari și acte

Inscrieri privitoare la dreptul de proprietate și alte drepturi reale		Referințe
21322 / 27/02/2015		
Hotarare Judecatoreasca nr. 1573, din 26/06/2014 emis de Judecatoria Calafat;		
B1	Intabulare, drept de PROPRIETATE, dobandit prin Hotarare Judecatoreasca, cota actuala 1/1, cota initiala 1/1 1) RADU MARIN	A1

C. Partea III. SARCINI .


Inscrieri privind dezmembramintele dreptului de proprietate, drepturi reale de garanție și sarcini	Referințe
NU SUNT	

Anexa Nr. 1 La Partea I

Teren

Nr cadastral	Suprafaţa (mp)*	Observații / Referințe
33219	Din acte: 6.305 Masurata: 6.268	

* Suprafața este determinată în planul de proiecție Stereo 70.



Date referitoare la teren

Crt	Categorie folosință	Intra vilan	Suprafața (mp)	Tarla	Parcelă	Nr. topo	Observații / Referințe
1	arabil	NU	6.268	103	3	-	

Lungime Segmente

1) Valorile lungimilor segmentelor sunt obținute din proiecție în plan.

Punct început	X / Y	Punct sfârșit	X / Y	Lungime segment (** (m)
1	347.519,799 291.448,798	2	346.886,283 291.467,34	633.787
2	346.886,283 291.467,34	3	346.886,152 291.465,658	1.687
3	346.886,152 291.465,658	4	346.885,514 291.457,469	8.214
4	346.885,514 291.457,469	5	347.519,027 291.438,927	633.784
5	347.519,027 291.438,927	6	347.519,668 291.447,116	8.214

Punct început	X / Y	Punct sfârșit	X / Y	Lungime segment (** (m)
6	347.519,668 291.447,116	1	347.519,799 291.448,798	1.687

** Lungimile segmentelor sunt determinate în planul de proiecție Stereo 70 și sunt rotunjite la 1 milimetru.

*** Distanța dintre puncte este formată din segmente cumulate ce sunt mai mici decât valoarea 1 milimetru.

**DATE DESPRE IMOBILUL NR. 9339**

Oficiul de Cadastru și Publicitate Imobiliară DOLJ
Biroul de Cadastru și Publicitate Imobiliară Craiova

A. Partea I. Descrierea imobilului

TEREN Extravilan

Adresa: Jud. Dolj, T 103, P 4

Nr. Crt	Nr cadastral Nr. topografic	Suprafața* (mp)	Observații / Referințe
A1	31980	Din acte: 11.400 Masurata: 11.334	Sector cadastral:22 Teren neimprejmut;

B. Partea II. Proprietari și acte

Inscrieri privitoare la dreptul de proprietate și alte drepturi reale		Referințe
19617 / 05/03/2013		
Act Notarial nr. CVC. aut. nr. 2367, din 09/09/2011 emis de NP. Stoenescu Florea;		
B1	Intabulare, drept de PROPRIETATE, dobandit prin Conventie, cota actuala 19/20, cota initiala 1/1 1) BICU LAURENTIU	A1
30924 / 03/03/2016		
Act Notarial nr. act de lichidare nr. 789, din 19/02/2016 emis de NP Floricel MIHAI-MARIAN;		
B2	se notează lichidarea comunității legale și menționarea cotelor-părți asupra imobilului înscris în cartea funciară, astfel: Bicu Laurentiu - cota de 95/100 si Bicu Daniela - cota de 5/100	A1
Act Notarial nr. act de partaj voluntar nr. 790, din 19/02/2016 emis de NP Floricel MIHAI-MARIAN;		
B3	Intabulare, drept de PROPRIETATE, dobandit prin lesire Din Indiviziune, cota actuala 1/20, cota initiala 5/100 1) BICU LAURENTIU	A1

C. Partea III. SARCINI .


Inscrieri privind dezmembramintele dreptului de proprietate, drepturi reale de garanție și sarcini	Referințe
NU SUNT	

Anexa Nr. 1 La Partea I

Teren

Nr cadastral	Suprafața (mp)*	Observații / Referințe
31980	Din acte: 11.400 Masurata: 11.334	

* Suprafața este determinată în planul de proiecție Stereo 70.



Date referitoare la teren

Crt	Categorie folosință	Intravilan	Suprafața (mp)	Tarla	Parcelă	Nr. topo	Observații / Referințe
1	arabil	NU	11.334	103	4	-	

Lungime Segmente

1) Valorile lungimilor segmentelor sunt obținute din proiecție în plan.

Punct început	X / Y	Punct sfârșit	X / Y	Lungime segment (** (m)
1	346.887,675 291.485,19	2	346.887,552 291.483,612	1.583
2	346.887,552 291.483,612	3	346.886,283 291.467,34	16.321
3	346.886,283 291.467,34	4	347.519,799 291.448,798	633.787
4	347.519,799 291.448,798	5	347.521,071 291.465,069	16.321

Punct început	X / Y	Punct sfârșit	X / Y	Lungime segment (** (m)
5	347.521,071 291.465,069	6	347.521,185 291.466,648	1.583
6	347.521,185 291.466,648	1	346.887,675 291.485,19	633.781

** Lungimile segmentelor sunt determinate în planul de proiecție Stereo 70 și sunt rotunjite la 1 milimetru.

*** Distanța dintre puncte este formată din segmente cumulate ce sunt mai mici decât valoarea 1 milimetru.

**DATE DESPRE IMOBILUL NR. 9340**

Oficiul de Cadastru și Publicitate Imobiliară DOLJ
Biroul de Cadastru și Publicitate Imobiliară Craiova

A. Partea I. Descrierea imobilului

TEREN Extravilan

Adresa: Jud. Dolj, T 103, P 5

Nr. Crt	Nr cadastral Nr. topografic	Suprafața* (mp)	Observații / Referințe
A1	39119	Din acte: 13.658 Masurata: 13.578	Sector cadastral:22 Teren neimprejmuit;

B. Partea II. Proprietari și acte

Inscrieri privitoare la dreptul de proprietate și alte drepturi reale		Referințe
50321 / 21/03/2022		
Act Notarial nr. Contract de donatie aut nr 806, din 16/03/2022 emis de Ilie Victor Florea;		
B1	Intabulare, drept de PROPRIETATE, dobandit prin Conventie, cota actuala 1/1, cota initiala 1/1 1) BICA NICOLETA GABRIELA 2) BICA IONEL-GABRIEL	A1

C. Partea III. SARCINI .


Inscrieri privind dezmembramintele dreptului de proprietate, drepturi reale de garanție și sarcini	Referințe
NU SUNT	

Anexa Nr. 1 La Partea I

Teren

Nr cadastral	Suprafața (mp)*	Observații / Referințe
39119	Din acte: 13.658 Masurata: 13.578	

* Suprafața este determinată în planul de proiecție Stereo 70.



Date referitoare la teren

Crt	Categorie folosință	Intravilan	Suprafața (mp)	Tarla	Parcelă	Nr. topo	Observații / Referințe
1	arabil	NU	13.578	103	5	-	

Lungime Segmente

1) Valorile lungimilor segmentelor sunt obținute din proiecție în plan.

Punct început	X / Y	Punct sfârșit	X / Y	Lungime segment (** (m)
1	346.887,675 291.485,19	2	347.521,185 291.466,648	633.781
2	347.521,185 291.466,648	3	347.521,82 291.475,463	8.838
3	347.521,82 291.475,463	4	347.522,754 291.486,58	11.156
4	347.522,754 291.486,58	5	347.522,868 291.488,032	1.456

Punct început	X / Y	Punct sfârșit	X / Y	Lungime segment (** (m)
5	347.522,868 291.488,032	6	346.889,342 291.506,575	633.797
6	346.889,342 291.506,575	7	346.889,229 291.505,122	1.457
7	346.889,229 291.505,122	1	346.887,675 291.485,19	19.992

** Lungimile segmentelor sunt determinate în planul de proiecție Stereo 70 și sunt rotunjite la 1 milimetru.

*** Distanța dintre puncte este formată din segmente cumulate ce sunt mai mici decât valoarea 1 milimetru.

**DATE DESPRE IMOBILUL NR. 9341**

Oficiul de Cadastru și Publicitate Imobiliară DOLJ
Biroul de Cadastru și Publicitate Imobiliară Craiova

A. Partea I. Descrierea imobilului

TEREN Extravilan

Adresa: Jud. Dolj, T 103, P 6

Nr. Crt	Nr cadastral Nr. topografic	Suprafața* (mp)	Observații / Referințe
A1		15.000	Sector cadastral:22 Teren neimprejmuit;

B. Partea II. Proprietari și acte

Inscrieri privitoare la dreptul de proprietate și alte drepturi reale		Referințe
/		
Hotarare Judecatoreasca nr. SC 882, din 19/09/2017 emis de JUDECĂTORIA CALAFAT;		
B1	Intabulare, drept de PROPRIETATE, dobandit prin lesire Din Indiviziune, cota actuala 1/1, cota initiala 1/1 1) OLARU GELU, LIPSA CNP	A1

C. Partea III. SARCINI .


Inscrieri privind dezmembramintele dreptului de proprietate, drepturi reale de garanție și sarcini	Referințe
NU SUNT	

Anexa Nr. 1 La Partea I

Teren

Nr cadastral	Suprafața (mp)*	Observații / Referințe
	15.000	

* Suprafața este determinată în planul de proiecție Stereo 70.



Date referitoare la teren

Crt	Categorie folosință	Intravilan	Suprafața (mp)	Tarla	Parcelă	Nr. topo	Observații / Referințe
1	arabil	NU	15.000	103	6	-	

Lungime Segmente

1) Valorile lungimilor segmentelor sunt obținute din proiecție în plan.

Punct început	X / Y	Punct sfârșit	X / Y	Lungime segment (** (m)
1	346.889,342 291.506,575	2	347.522,868 291.488,032	633.797
2	347.522,868 291.488,032	3	347.524,601 291.510,202	22.238
3	347.524,601 291.510,202	4	347.524,715 291.511,655	1.457
4	347.524,715 291.511,655	5	346.891,183 291.530,198	633.803
5	346.891,183 291.530,198	6	346.891,07 291.528,745	1.457

Punct început	X / Y	Punct sfârşit	X / Y	Lungime segment (** (m)
6	346.891,07 291.528,745	1	346.889,342 291.506,575	22.237

** Lungimile segmentelor sunt determinate în planul de proiecţie Stereo 70 şi sunt rotunjite la 1 milimetru.

*** Distanţa dintre puncte este formată din segmente cumulate ce sunt mai mici decât valoarea 1 milimetru.

**DATE DESPRE IMOBILUL NR. 9342**

Oficiul de Cadastru și Publicitate Imobiliară DOLJ
Biroul de Cadastru și Publicitate Imobiliară Craiova

A. Partea I. Descrierea imobilului

TEREN Extravilan

Adresa: Jud. Dolj, T 103, P 7

Nr. Crt	Nr cadastral Nr. topografic	Suprafața* (mp)	Observații / Referințe
A1	31915	Din acte: 10.165 Masurata: 10.106	Sector cadastral:22 Teren neimprejmut;

B. Partea II. Proprietari și acte

Inscrieri privitoare la dreptul de proprietate și alte drepturi reale		Referințe
19611 / 05/03/2013		
Hotarare Judecatoreasca nr. 2387/2011, din 23/11/2011 emis de Judecatoria Calafat;		
B1	Intabulare, drept de PROPRIETATE, dobandit prin Hotarare Judecatoreasca, cota actuala 19/20, cota initiala 1/1 1) BICU LAURENTIU	A1
31973 / 04/03/2016		
Act Notarial nr. 790, din 19/02/2016 emis de Floricel MIHAI-MARIAN (act notarial nr. 788/19-02-2016 emis de Floricel MIHAI-MARIAN; act notarial nr. 789/19-02-2016 emis de Floricel MIHAI-MARIAN; act notarial nr. 1023/28-01-2016 emis de BUDIANA IONUT;);		
B2	Se notează lichidarea comunității legale și menționarea cotelor-părți asupra imobilului înscris în cartea funciară, astfel: Bicu Laurentiu cota de 95/100 Bicu Daniela cota de 5/100	A1
B3	Intabulare, drept de PROPRIETATE, dobandit prin Conventie, cota actuala 1/20, cota initiala 5/100 1) BICU LAURENTIU	A1

C. Partea III. SARCINI .


Inscrieri privind dezmembramintele dreptului de proprietate, drepturi reale de garanție și sarcini	Referințe
NU SUNT	

Anexa Nr. 1 La Partea I

Teren

Nr cadastral	Suprafața (mp)*	Observații / Referințe
31915	Din acte: 10.165 Masurata: 10.106	

* Suprafața este determinată în planul de proiecție Stereo 70.



Date referitoare la teren

Crt	Categorie folosință	Intravilan	Suprafața (mp)	Tarla	Parcelă	Nr. topo	Observații / Referințe
1	arabil	NU	10.106	103	7	-	

Lungime Segmente

1) Valorile lungimilor segmentelor sunt obținute din proiecție în plan.

Punct început	X / Y	Punct sfârșit	X / Y	Lungime segment (** (m)
1	346.891,183 291.530,198	2	347.524,715 291.511,655	633.803
2	347.524,715 291.511,655	3	347.525,853 291.526,211	14.6
3	347.525,853 291.526,211	4	347.525,959 291.527,571	1.364
4	347.525,959 291.527,571	5	346.892,424 291.546,113	633.806

Punct început	X / Y	Punct sfârșit	X / Y	Lungime segment (** (m)
5	346.892,424 291.546,113	6	346.892,318 291.544,753	1.364
6	346.892,318 291.544,753	1	346.891,183 291.530,198	14.599

** Lungimile segmentelor sunt determinate în planul de proiecție Stereo 70 și sunt rotunjite la 1 milimetru.

*** Distanța dintre puncte este formată din segmente cumulate ce sunt mai mici decât valoarea 1 milimetru.

**DATE DESPRE IMOBILUL NR. 9343**

Oficiul de Cadastru și Publicitate Imobiliară DOLJ
Biroul de Cadastru și Publicitate Imobiliară Craiova

A. Partea I. Descrierea imobilului

TEREN Extravilan

Adresa: Jud. Dolj, T 103, P 8

Nr. Crt	Nr cadastral Nr. topografic	Suprafața* (mp)	Observații / Referințe
A1		6.526	Sector cadastral:22 Teren neimprijmit;

B. Partea II. Proprietari și acte

Inscrieri privitoare la dreptul de proprietate și alte drepturi reale	Referințe
/	
Act Administrativ nr. TDP 2025-15026, din 23/08/1995 emis de CJSDPAT DOLJ;	
B1	A1
Intabulare, drept de PROPRIETATE, dobandit prin Reconstituire, cota actuala 1/1, cota initiala 1/1 1) RIZEA G. FLOAREA, LIPSA CNP	

C. Partea III. SARCINI .


Inscrieri privind dezmembramintele dreptului de proprietate, drepturi reale de garanție și sarcini	Referințe
NU SUNT	

Anexa Nr. 1 La Partea I

Teren

Nr cadastral	Suprafața (mp)*	Observații / Referințe
	6.526	

* Suprafața este determinată în planul de proiecție Stereo 70.



Date referitoare la teren

Crt	Categorie folosință	Intramilan	Suprafața (mp)	Tarla	Parcelă	Nr. topo	Observații / Referințe
1	arabil	NU	6.526	103	8	-	

Lungime Segmente

1) Valorile lungimilor segmentelor sunt obținute din proiecție în plan.

Punct început	X / Y	Punct sfârșit	X / Y	Lungime segment (** (m)
1	346.892,424 291.546,113	2	347.525,959 291.527,571	633.806
2	347.525,959 291.527,571	3	347.526,657 291.536,488	8.944
3	347.526,657 291.536,488	4	347.526,763 291.537,848	1.364
4	347.526,763 291.537,848	5	346.893,225 291.556,391	633.809
5	346.893,225 291.556,391	6	346.893,119 291.555,03	1.365

Punct început	X / Y	Punct sfârșit	X / Y	Lungime segment (** (m)
6	346.893,119 291.555,03	1	346.892,424 291.546,113	8.944

** Lungimile segmentelor sunt determinate în planul de proiecție Stereo 70 și sunt rotunjite la 1 milimetru.

*** Distanța dintre puncte este formată din segmente cumulate ce sunt mai mici decât valoarea 1 milimetru.

**DATE DESPRE IMOBILUL NR. 9344**

Oficiul de Cadastru și Publicitate Imobiliară DOLJ
Biroul de Cadastru și Publicitate Imobiliară Craiova

A. Partea I. Descrierea imobilului

TEREN Extravilan

Adresa: Jud. Dolj, T 103, P 9

Nr. Crt	Nr cadastral Nr. topografic	Suprafața* (mp)	Observații / Referințe
A1		6.789	Sector cadastral:22 Teren neimpregmuit;

B. Partea II. Proprietari și acte

Inscrieri privitoare la dreptul de proprietate și alte drepturi reale	Referințe
/	
Act Administrativ nr. TDP 2024-15026, din 23/08/1995 emis de CJSDPAT DOLJ;	
B1	A1
Intabulare, drept de PROPRIETATE, dobandit prin Reconstituire, cota actuala 1/1, cota initiala 1/1	
1) BLEJOIU GH. GHEORGHE, LIPSA CNP	

C. Partea III. SARCINI .


Inscrieri privind dezmembramintele dreptului de proprietate, drepturi reale de garanție și sarcini	Referințe
NU SUNT	

Anexa Nr. 1 La Partea I

Teren

Nr cadastral	Suprafaţa (mp)*	Observații / Referințe
	6.789	

* Suprafața este determinată în planul de proiecție Stereo 70.



Date referitoare la teren

Crt	Categorie folosință	Intravilan	Suprafața (mp)	Tarla	Parcelă	Nr. topo	Observații / Referințe
1	arabil	NU	6.789	103	9	-	

Lungime Segmente

1) Valorile lungimilor segmentelor sunt obținute din proiecție în plan.

Punct început	X / Y	Punct sfârșit	X / Y	Lungime segment (** (m)
1	346.893,225 291.556,391	2	347.526,763 291.537,848	633.809
2	347.526,763 291.537,848	3	347.527,493 291.547,18	9.361
3	347.527,493 291.547,18	4	347.527,599 291.548,54	1.364
4	347.527,599 291.548,54	5	346.894,059 291.567,082	633.811
5	346.894,059 291.567,082	6	346.893,953 291.565,722	1.364

Punct început	X / Y	Punct sfârșit	X / Y	Lungime segment (** (m)
6	346.893,953 291.565,722	1	346.893,225 291.556,391	9.359

** Lungimile segmentelor sunt determinate în planul de proiecție Stereo 70 și sunt rotunjite la 1 milimetru.

*** Distanța dintre puncte este formată din segmente cumulate ce sunt mai mici decât valoarea 1 milimetru.

**DATE DESPRE IMOBILUL NR. 9345**

Oficiul de Cadastru și Publicitate Imobiliară DOLJ
Biroul de Cadastru și Publicitate Imobiliară Craiova

A. Partea I. Descrierea imobilului

TEREN Extravilan

Adresa: Jud. Dolj, T 103, P 10

Nr. Crt	Nr cadastral Nr. topografic	Suprafața* (mp)	Observații / Referințe
A1		5.585	Sector cadastral:22 Teren neimprijmit;

B. Partea II. Proprietari și acte

Inscrieri privitoare la dreptul de proprietate și alte drepturi reale	Referințe
/	
Act Administrativ nr. TDP 1918-15085, din 10/03/1995 emis de CJSDPAT DOLJ;	
B1	A1
Intabulare, drept de PROPRIETATE, dobandit prin Reconstituire, cota actuala 1/1, cota initiala 1/1	
1) STEFAN I. GHEORGHE, LIPSA CNP	

C. Partea III. SARCINI .


Inscrieri privind dezmembramintele dreptului de proprietate, drepturi reale de garanție și sarcini	Referințe
NU SUNT	

Anexa Nr. 1 La Partea I

Teren

Nr cadastral	Suprafața (mp)*	Observații / Referințe
	5.585	

* Suprafața este determinată în planul de proiecție Stereo 70.



Date referitoare la teren

Crt	Categorie folosință	Intra vilan	Suprafața (mp)	Tarla	Parcelă	Nr. topo	Observații / Referințe
1	arabil	NU	5.585	103	10	-	

Lungime Segmente

1) Valorile lungimilor segmentelor sunt obținute din proiecție în plan.

Punct început	X / Y	Punct sfârșit	X / Y	Lungime segment (** (m)
1	346.894,059 291.567,082	2	347.527,599 291.548,54	633.811
2	347.527,599 291.548,54	3	347.528,181 291.555,975	7.458
3	347.528,181 291.555,975	4	347.528,287 291.557,335	1.364
4	347.528,287 291.557,335	5	346.894,745 291.575,878	633.813
5	346.894,745 291.575,878	6	346.894,638 291.574,517	1.365

Punct început	X / Y	Punct sfârșit	X / Y	Lungime segment (** (m)
6	346.894,638 291.574,517	1	346.894,059 291.567,082	7.458

** Lungimile segmentelor sunt determinate în planul de proiecție Stereo 70 și sunt rotunjite la 1 milimetru.

*** Distanța dintre puncte este formată din segmente cumulate ce sunt mai mici decât valoarea 1 milimetru.

**DATE DESPRE IMOBILUL NR. 9346**

Oficiul de Cadastru și Publicitate Imobiliară DOLJ
Biroul de Cadastru și Publicitate Imobiliară Craiova

A. Partea I. Descrierea imobilului

TEREN Extravilan

Adresa: Jud. Dolj, T 103, P 11

Nr. Crt	Nr cadastral Nr. topografic	Suprafața* (mp)	Observații / Referințe
A1	32081	Din acte: 20.799 Masurata: 20.678	Sector cadastral:22 Teren neimprejmuit;

B. Partea II. Proprietari și acte

Inscrieri privitoare la dreptul de proprietate și alte drepturi reale	Referințe
31945 / 08/04/2013	
Hotarare Judecatoreasca nr. Sentinta Civila Nr.1530, din 22/09/2011 emis de JUDECATORIA CALAFAT (Dosar 2179/201/2011);	
B1	Intabulare, drept de PROPRIETATE, dobandit prin Hotarare Judecatoreasca, cota actuala 1/1, cota initiala 1/1 1) RADU MARIN
	A1

C. Partea III. SARCINI .

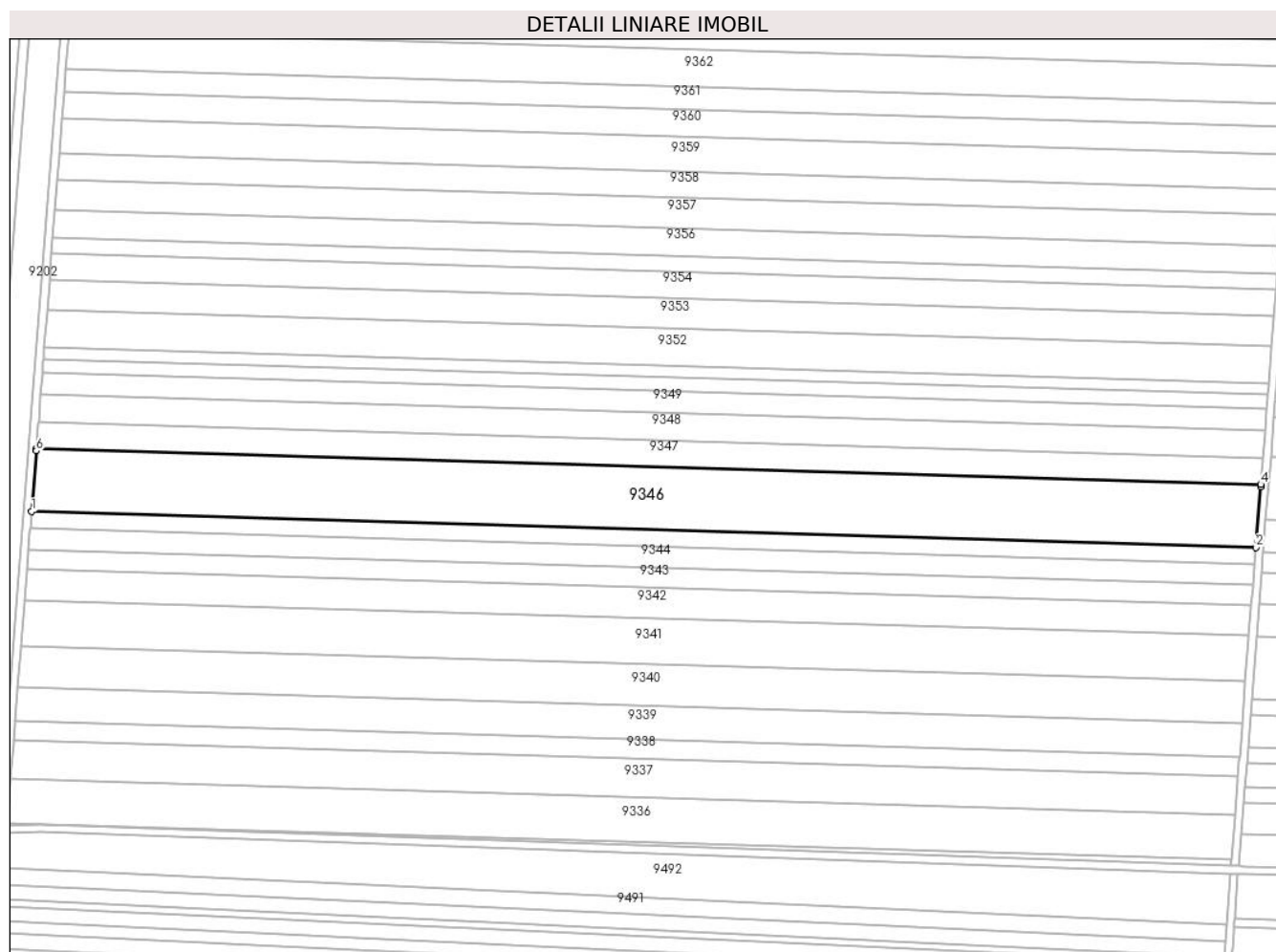
Inscrieri privind dezmembramintele dreptului de proprietate, drepturi reale de garanție și sarcini	Referințe
NU SUNT	

Anexa Nr. 1 La Partea I

Teren

Nr cadastral	Suprafața (mp)*	Observații / Referințe
32081	Din acte: 20.799 Masurata: 20.678	

* Suprafața este determinată în planul de proiecție Stereo 70.



Date referitoare la teren

Crt	Categorie folosință	Intra vilan	Suprafața (mp)	Tarla	Parcelă	Nr. topo	Observații / Referințe
1	arabil	NU	20.678	103	11	-	

Lungime Segmente

1) Valorile lungimilor segmentelor sunt obținute din proiecție în plan.

Punct început	X / Y	Punct sfârșit	X / Y	Lungime segment (** (m)
1	346.894,745 291.575,878	2	347.528,287 291.557,335	633.813
2	347.528,287 291.557,335	3	347.530,742 291.588,73	31.491
3	347.530,742 291.588,73	4	347.530,833 291.589,899	1.173
4	347.530,833 291.589,899	5	346.897,283 291.608,442	633.821

Punct început	X / Y	Punct sfârșit	X / Y	Lungime segment (** (m)
5	346.897,283 291.608,442	6	346.897,192 291.607,272	1.174
6	346.897,192 291.607,272	1	346.894,745 291.575,878	31.489

** Lungimile segmentelor sunt determinate în planul de proiecție Stereo 70 și sunt rotunjite la 1 milimetru.

*** Distanța dintre puncte este formată din segmente cumulate ce sunt mai mici decât valoarea 1 milimetru.

**DATE DESPRE IMOBILUL NR. 9347**

Oficiul de Cadastru și Publicitate Imobiliară DOLJ
Biroul de Cadastru și Publicitate Imobiliară Craiova

A. Partea I. Descrierea imobilului

TEREN Extravilan

Adresa: Jud. Dolj, T 103, P 12, 13

Nr. Crt	Nr cadastral Nr. topografic	Suprafața* (mp)	Observații / Referințe
A1	31916	Din acte: 8.724 Masurata: 8.673	Sector cadastral:22 Teren neimprejmut;

B. Partea II. Proprietari și acte

Inscrieri privitoare la dreptul de proprietate și alte drepturi reale		Referințe
19618 / 05/03/2013		
Act Notarial nr. CVC aut nr 2573, din 22/09/2011 emis de BNP Stoenescu Florea (CVC aut nr. 2368/09-09-2011 emis de BNP Stoenescu Florea; TDP nr 630-15010 emis de Comisia Judeteana Dolj, TDP nr 604-15010/1994 emis de Comisia Judeteana Dolj,);		
B1	Intabulare, drept de PROPRIETATE, dobandit prin Conventie, cota actuala 19/20, cota initiala 1/1 1) BICU LAURENTIU	A1
30934 / 03/03/2016		
Act Notarial nr. act de partaj aut 790, din 19/02/2016 emis de Floricel MIHAI-MARIAN (act de lichidare nr. 789/19-02-2016 emis de Floricel MIHAI-MARIAN);;		
B2	Se notează lichidarea comunității legale și menționarea cotelor-părți asupra imobilului înscris în cartea funciară, astfel: Bicu Laurentiu cota de 95/100 Bicu Daniela cota de 5/100	A1
B3	Intabulare, drept de PROPRIETATE, dobandit prin Conventie, cota actuala 1/20, cota initiala 5/100 1) BICU LAURENTIU	A1

C. Partea III. SARCINI .

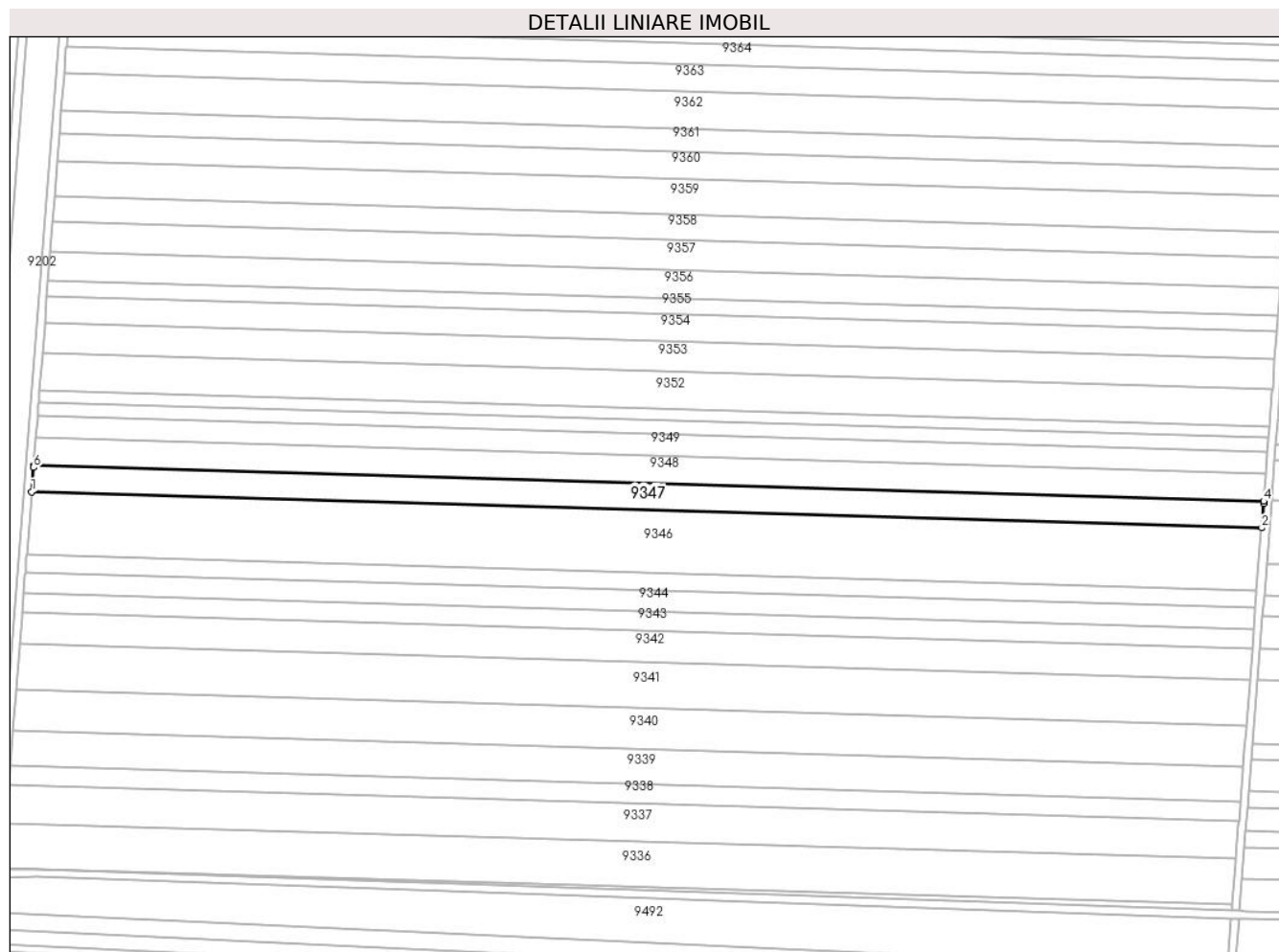
Inscrieri privind dezmembramintele dreptului de proprietate, drepturi reale de garanție și sarcini	Referințe
NU SUNT	

Anexa Nr. 1 La Partea I

Teren

Nr cadastral	Suprafața (mp)*	Observații / Referințe
31916	Din acte: 8.724 Masurata: 8.673	

* Suprafața este determinată în planul de proiecție Stereo 70.



Date referitoare la teren

Crt	Categorie folosință	Intravilan	Suprafața (mp)	Tarla	Parcelă	Nr. topo	Observații / Referințe
1	arabil	NU	3.702	103,103	12,13	-	
2	arabil	NU	4.971	103,103	12,13	-	

Lungime Segmente

1) Valorile lungimilor segmentelor sunt obținute din proiecție în plan.

Punct început	X / Y	Punct sfârșit	X / Y	Lungime segment (** (m)
1	346.897,283 291.608,442	2	347.530,833 291.589,899	633.821
2	347.530,833 291.589,899	3	347.531,81 291.602,387	12.526
3	347.531,81 291.602,387	4	347.531,901 291.603,557	1.174
4	347.531,901 291.603,557	5	346.898,347 291.622,1	633.825

Punct început	X / Y	Punct sfârșit	X / Y	Lungime segment (** (m)
5	346.898,347 291.622,1	6	346.898,256 291.620,93	1.174
6	346.898,256 291.620,93	1	346.897,283 291.608,442	12.526

** Lungimile segmentelor sunt determinate în planul de proiecție Stereo 70 și sunt rotunjite la 1 milimetru.

*** Distanța dintre puncte este formată din segmente cumulate ce sunt mai mici decât valoarea 1 milimetru.

**DATE DESPRE IMOBILUL NR. 9348**

Oficiul de Cadastru și Publicitate Imobiliară DOLJ
Biroul de Cadastru și Publicitate Imobiliară Craiova

A. Partea I. Descrierea imobilului

TEREN Extravilan

Adresa: Jud. Dolj, T 103, P 13/1

Nr. Crt	Nr cadastral Nr. topografic	Suprafața* (mp)	Observații / Referințe
A1		9.000	Sector cadastral:22 Teren neimprejmuit;

B. Partea II. Proprietari și acte

Inscrieri privitoare la dreptul de proprietate și alte drepturi reale		Referințe
/		
Act Administrativ nr. TDP 2548-45298, din 13/01/1997 emis de CJSDPAT DOLJ;		
B1	Intabulare, drept de PROPRIETATE, dobandit prin Reconstituire, cota actuala 1/1, cota initiala 1/1 1) LĂȚA S. ȘABAM, LIPSA CNP	A1

C. Partea III. SARCINI .

Inscrieri privind dezmembramintele dreptului de proprietate, drepturi reale de garanție și sarcini	Referințe
NU SUNT	


Anexa Nr. 1 La Partea I

Teren

Nr cadastral	Suprafața (mp)*	Observații / Referințe
	9.000	

* Suprafața este determinată în planul de proiecție Stereo 70.

DETALII LINIARE IMOBIL



Date referitoare la teren

Crt	Categorie folosință	Intravilan	Suprafața (mp)	Tarla	Parcelă	Nr. topo	Observații / Referințe
1	arabil	NU	9.000	103	13/1	-	

Lungime Segmente

1) Valorile lungimilor segmentelor sunt obținute din proiecție în plan.

Punct început	X / Y	Punct sfârșit	X / Y	Lungime segment (** (m)
1	346.898,347 291.622,1	2	347.531,901 291.603,557	633.825
2	347.531,901 291.603,557	3	347.532,918 291.616,56	13.043
3	347.532,918 291.616,56	4	347.533,01 291.617,73	1.174
4	347.533,01 291.617,73	5	346.899,452 291.636,274	633.829
5	346.899,452 291.636,274	6	346.899,361 291.635,104	1.174

Punct început	X / Y	Punct sfârșit	X / Y	Lungime segment (** (m)
6	346.899,361 291.635,104	1	346.898,347 291.622,1	13.043

** Lungimile segmentelor sunt determinate în planul de proiecție Stereo 70 și sunt rotunjite la 1 milimetru.

*** Distanța dintre puncte este formată din segmente cumulate ce sunt mai mici decât valoarea 1 milimetru.

**DATE DESPRE IMOBILUL NR. 9349**

Oficiul de Cadastru și Publicitate Imobiliară DOLJ
Biroul de Cadastru și Publicitate Imobiliară Craiova

A. Partea I. Descrierea imobilului

TEREN Extravilan

Adresa: Jud. Dolj, T 103, P 14

Nr. Crt	Nr cadastral Nr. topografic	Suprafața* (mp)	Observații / Referințe
A1	33032	7.300	Sector cadastral:22 Teren neimprejmuit;

B. Partea II. Proprietari și acte

Inscrieri privitoare la dreptul de proprietate și alte drepturi reale		Referințe
124642 / 08/10/2014		
Hotarare Judecatoreasca nr. sentinta civila nr 403, din 17/02/2014 emis de JUDECATORIA CALAFAT (dosar nr 4282/201/2013);		
B1	Intabulare, drept de PROPRIETATE, dobandit prin Hotarare Judecatoreasca, cota actuala 1/1, cota initiala 1/1 1) RADU MARIN	A1

C. Partea III. SARCINI .


Inscrieri privind dezmembramintele dreptului de proprietate, drepturi reale de garanție și sarcini	Referințe
NU SUNT	

Anexa Nr. 1 La Partea I

Teren

Nr cadastral	Suprafața (mp)*	Observații / Referințe
33032	7.300	

* Suprafața este determinată în planul de proiecție Stereo 70.



Date referitoare la teren

Crt	Categorie folosință	Intravilan	Suprafața (mp)	Tarla	Parcelă	Nr. topo	Observații / Referințe
1	arabil	NU	7.300	103	14	-	

Lungime Segmente

1) Valorile lungimilor segmentelor sunt obținute din proiecție în plan.

Punct început	X / Y	Punct sfârșit	X / Y	Lungime segment (** (m)
1	346.899,452 291.636,274	2	347.533,01 291.617,73	633.829
2	347.533,01 291.617,73	3	347.533,818 291.628,057	10.359
3	347.533,818 291.628,057	4	347.533,909 291.629,226	1.173
4	347.533,909 291.629,226	5	346.900,349 291.647,77	633.831
5	346.900,349 291.647,77	6	346.900,258 291.646,6	1.174

Punct început	X / Y	Punct sfârşit	X / Y	Lungime segment (** (m)
6	346.900,258 291.646,6	1	346.899,452 291.636,274	10.357

** Lungimile segmentelor sunt determinate în planul de proiecţie Stereo 70 şi sunt rotunjite la 1 milimetru.

*** Distanţa dintre puncte este formată din segmente cumulate ce sunt mai mici decât valoarea 1 milimetru.

**DATE DESPRE IMOBILUL NR. 9350**

Oficiul de Cadastru și Publicitate Imobiliară DOLJ
 Biroul de Cadastru și Publicitate Imobiliară Craiova

A. Partea I. Descrierea imobilului

TEREN Extravilan

Adresa: Jud. Dolj, T 103, P 14

Nr. Crt	Nr cadastral Nr. topografic	Suprafața* (mp)	Observații / Referințe
A1	33697	4.400	Sector cadastral:22 Teren neimprejmuit;

B. Partea II. Proprietari și acte

Inscrieri privitoare la dreptul de proprietate și alte drepturi reale	Referințe
77755 / 03/07/2015	
Hotarare Judecatoreasca nr. 2005, din 02/10/2014 emis de Judecatoria Calafat;	
B1	A1
Intabulare, drept de PROPRIETATE, dobandit prin Hotarare Judecatoreasca, cota actuala 1/1, cota initiala 1/1 1) RADU MARIN	

C. Partea III. SARCINI .


Inscrieri privind dezmembramintele dreptului de proprietate, drepturi reale de garanție și sarcini	Referințe
NU SUNT	

Anexa Nr. 1 La Partea I

Teren

Nr cadastral	Suprafața (mp)*	Observații / Referințe
33697	4.400	

* Suprafața este determinată în planul de proiecție Stereo 70.



Date referitoare la teren

Crt	Categorie folosință	Intravilan	Suprafața (mp)	Tarla	Parcelă	Nr. topo	Observații / Referințe
1	arabil	NU	4.400	103	14	-	

Lungime Segmente

1) Valorile lungimilor segmentelor sunt obținute din proiecție în plan.

Punct început	X / Y	Punct sfârșit	X / Y	Lungime segment (** (m)
1	346.900,349 291.647,77	2	347.533,909 291.629,226	633.831
2	347.533,909 291.629,226	3	347.534,359 291.634,985	5.777
3	347.534,359 291.634,985	4	347.534,451 291.636,155	1.174
4	347.534,451 291.636,155	5	346.900,889 291.654,699	633.833
5	346.900,889 291.654,699	6	346.900,798 291.653,529	1.174

Punct început	X / Y	Punct sfârșit	X / Y	Lungime segment (** (m)
6	346.900,798 291.653,529	1	346.900,349 291.647,77	5.776

** Lungimile segmentelor sunt determinate în planul de proiecție Stereo 70 și sunt rotunjite la 1 milimetru.

*** Distanța dintre puncte este formată din segmente cumulate ce sunt mai mici decât valoarea 1 milimetru.

**DATE DESPRE IMOBILUL NR. 9351**

Oficiul de Cadastru și Publicitate Imobiliară DOLJ
 Biroul de Cadastru și Publicitate Imobiliară Craiova

A. Partea I. Descrierea imobilului

TEREN Extravilan

Adresa: Jud. Dolj, T 103, P 14

Nr. Crt	Nr cadastral Nr. topografic	Suprafața* (mp)	Observații / Referințe
A1		Din acte: 15.360 Masurata: 3.660	Sector cadastral:22 Teren neimprejmuit; Diferenta de suprafata se regaseste la ID-urile 9350, 9349

B. Partea II. Proprietari și acte

Inscrieri privitoare la dreptul de proprietate și alte drepturi reale		Referințe
/		
Act Administrativ nr. TDP 2569-45298, din 15/01/1997 emis de CJSDPAT DOLJ;		
B1	Intabulare, drept de PROPRIETATE, dobandit prin Reconstituire, cota actuala 1/1, cota initiala 1/1 1) GRIGOROIU I. DUMITRU, LIPSA CNP	A1

C. Partea III. SARCINI .

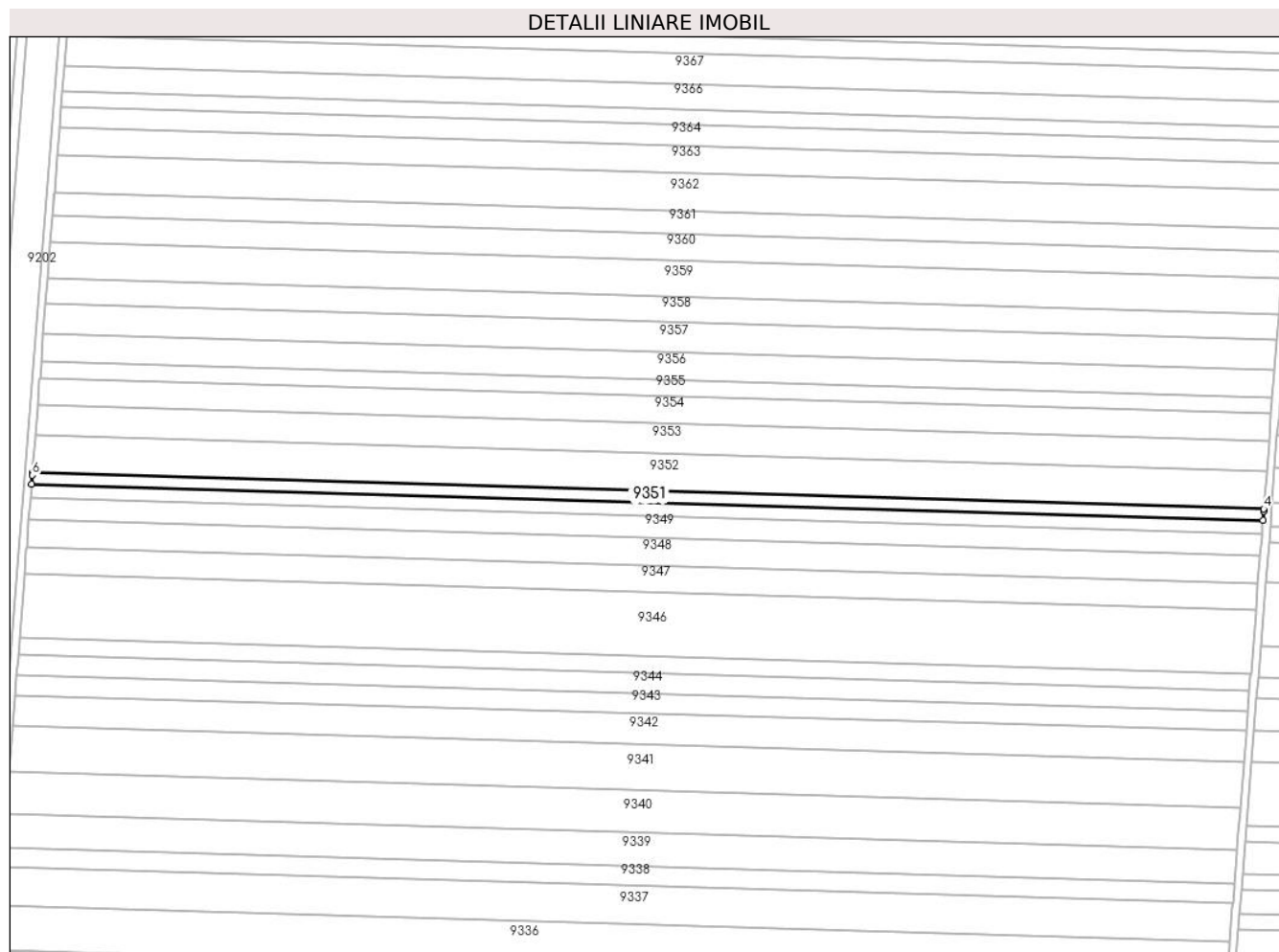
Inscrieri privind dezmembramintele dreptului de proprietate, drepturi reale de garanție și sarcini	Referințe
NU SUNT	

Anexa Nr. 1 La Partea I

Teren

Nr cadastral	Suprafața (mp)*	Observații / Referințe
	Din acte: 15.360 Masurata: 3.660	Diferenta de suprafata se regaseste la ID-urile 9350, 9349

* Suprafața este determinată în planul de proiecție Stereo 70.



Date referitoare la teren

Crt	Categorie folosință	Intra vilan	Suprafața (mp)	Tarla	Parcelă	Nr. topo	Observații / Referințe
1	arabil	NU	3.660	103	14	-	

Lungime Segmente

1) Valorile lungimilor segmentelor sunt obținute din proiecție în plan.

Punct început	X / Y	Punct sfârșit	X / Y	Lungime segment (** (m)
1	346.900,889 291.654,699	2	347.534,451 291.636,155	633.833
2	347.534,451 291.636,155	3	347.534,811 291.640,749	4.608
3	347.534,811 291.640,749	4	347.534,902 291.641,919	1.174
4	347.534,902 291.641,919	5	346.901,338 291.660,462	633.835
5	346.901,338 291.660,462	6	346.901,247 291.659,293	1.173

Punct început	X / Y	Punct sfârşit	X / Y	Lungime segment (** (m)
6	346.901,247 291.659,293	1	346.900,889 291.654,699	4.608

** Lungimile segmentelor sunt determinate în planul de proiecţie Stereo 70 şi sunt rotunjite la 1 milimetru.

*** Distanţa dintre puncte este formată din segmente cumulate ce sunt mai mici decât valoarea 1 milimetru.

**DATE DESPRE IMOBILUL NR. 9352**

Oficiul de Cadastru și Publicitate Imobiliară DOLJ
Biroul de Cadastru și Publicitate Imobiliară Craiova

A. Partea I. Descrierea imobilului

TEREN Extravilan

Adresa: Jud. Dolj, T 103, P 15

Nr. Crt	Nr cadastral Nr. topografic	Suprafața* (mp)	Observații / Referințe
A1	33513	Din acte: 12.331 Masurata: 12.260	Sector cadastral:22 Teren neimprejmuat;

B. Partea II. Proprietari și acte

Inscrieri privitoare la dreptul de proprietate și alte drepturi reale		Referințe
132117 / 26/10/2015		
Act Notarial nr. CONTRACT DE VANZARE AUT.6162, din 23/10/2015 emis de NP.Floricel MIHAI-MARIAN;		
B1	Intabulare, drept de PROPRIETATE, dobandit prin Conventie, cota actuala 19/20, cota initiala 1/1 1) BICU LAURENTIU	A1
B2	Se notează faptul că, imobilul face parte din patrimoniul de afecțiune al lui : BICU LAURENTIU INTREPRINDERE INDIVIDUALA	A1
30741 / 03/03/2016		
Act Notarial nr. ACT LICHIDARE A REGIMULUI COMUNITATII LEGALE AUT NR 789, din 19/02/2016 emis de Floricel MIHAI-MARIAN (ACT DE PARTAJ VOLUNTAR aut nr. 790/19-02-2016 emis de Floricel MIHAI-MARIAN);		
B3	Se notează lichidarea comunității legale și menționarea cotelor-părți asupra A1 imobilului înscris în cartea funciară, astfel: Bicu Laurentiu cota de 95/100 Bicu Daniela cota de 5/100	A1
B4	Intabulare, drept de PROPRIETATE, dobandit prin Conventie, cota actuala 1/20, cota initiala 5/100 1) BICU LAURENTIU	A1

C. Partea III. SARCINI .

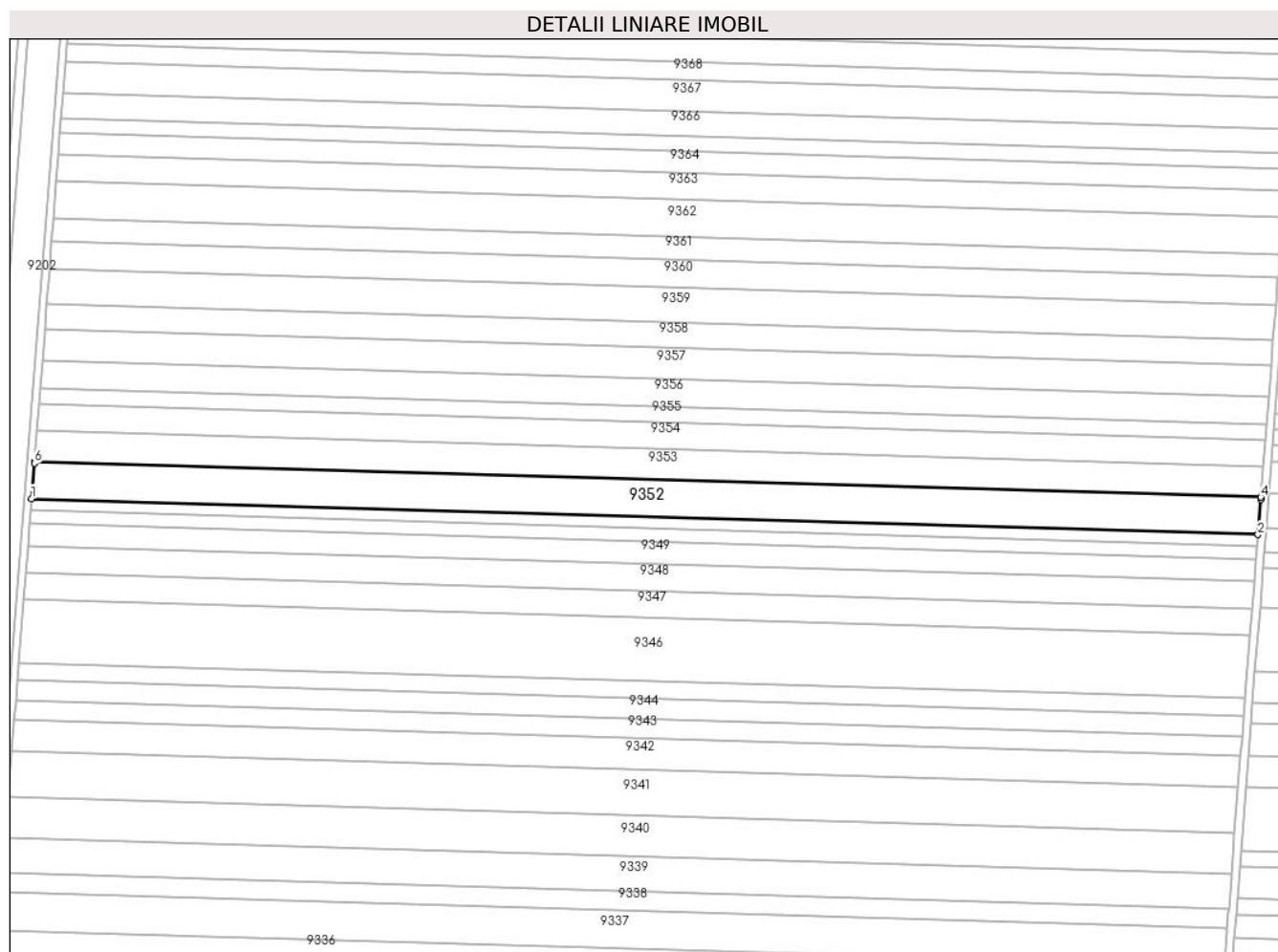
Inscrieri privind dezmembramintele dreptului de proprietate, drepturi reale de garanție și sarcini	Referințe
NU SUNT	

Anexa Nr. 1 La Partea I

Teren

Nr cadastral	Suprafața (mp)*	Observații / Referințe
33513	Din acte: 12.331 Masurata: 12.260	

* Suprafața este determinată în planul de proiecție Stereo 70.



Date referitoare la teren

Crt	Categorie folosință	Intravilan	Suprafața (mp)	Tarla	Parcelă	Nr. topo	Observații / Referințe
1	arabil	NU	12.260	103	15	-	

Lungime Segmente

1) Valorile lungimilor segmentelor sunt obținute din proiecție în plan.

Punct început	X / Y	Punct sfârșit	X / Y	Lungime segment (** (m)
1	346.901,338 291.660,462	2	347.534,902 291.641,919	633.835
2	347.534,902 291.641,919	3	347.536,329 291.660,168	18.305
3	347.536,329 291.660,168	4	347.536,412 291.661,225	1.06
4	347.536,412 291.661,225	5	346.902,843 291.679,769	633.84

Punct început	X / Y	Punct sfârșit	X / Y	Lungime segment (** (m)
5	346.902,843 291.679,769	6	346.902,761 291.678,711	1.061
6	346.902,761 291.678,711	1	346.901,338 291.660,462	18.304

** Lungimile segmentelor sunt determinate în planul de proiecție Stereo 70 și sunt rotunjite la 1 milimetru.

*** Distanța dintre puncte este formată din segmente cumulate ce sunt mai mici decât valoarea 1 milimetru.

**DATE DESPRE IMOBILUL NR. 9353**

Oficiul de Cadastru și Publicitate Imobiliară DOLJ
 Biroul de Cadastru și Publicitate Imobiliară Craiova

A. Partea I. Descrierea imobilului

TEREN Extravilan

Adresa: Jud. Dolj, T 103, P 16

Nr. Crt	Nr cadastral Nr. topografic	Suprafața* (mp)	Observații / Referințe
A1	31312	Din acte: 10.020 Masurata: 9.962	Sector cadastral:22 Teren neimprejmuit;

B. Partea II. Proprietari și acte

Inscrieri privitoare la dreptul de proprietate și alte drepturi reale		Referințe
97964 / 15/11/2012		
Hotarare Judecatoreasca nr. Sentinta Civila nr.2258, din 06/12/2011 emis de CJSDPAT DOLJ;		
B1	Intabulare, drept de PROPRIETATE, dobandit prin Hotarare Judecatoreasca, cota actuala 1/1, cota initiala 1/1 1) RADU MARIN	A1

C. Partea III. SARCINI .

Inscrieri privind dezmembramintele dreptului de proprietate, drepturi reale de garanție și sarcini	Referințe
NU SUNT	


Anexa Nr. 1 La Partea I

Teren

Nr cadastral	Suprafața (mp)*	Observații / Referințe
31312	Din acte: 10.020 Masurata: 9.962	

* Suprafața este determinată în planul de proiecție Stereo 70.

DETALII LINIARE IMOBIL



Date referitoare la teren

Crt	Categorie folosință	Intra vilan	Suprafața (mp)	Tarla	Parcelă	Nr. topo	Observații / Referințe
1	arabil	NU	9.962	103	16	-	

Lungime Segmente

1) Valorile lungimilor segmentelor sunt obținute din proiecție în plan.

Punct început	X / Y	Punct sfârșit	X / Y	Lungime segment (** (m)
1	346.902,843 291.679,769	2	347.536,412 291.661,225	633.84
2	347.536,412 291.661,225	3	347.537,563 291.675,947	14.767
3	347.537,563 291.675,947	4	347.537,639 291.676,913	0.969
4	347.537,639 291.676,913	5	346.904,066 291.695,457	633.844
5	346.904,066 291.695,457	6	346.903,991 291.694,49	0.97

Punct început	X / Y	Punct sfârșit	X / Y	Lungime segment (** (m)
6	346.903,991 291.694,49	1	346.902,843 291.679,769	14.766

** Lungimile segmentelor sunt determinate în planul de proiecție Stereo 70 și sunt rotunjite la 1 milimetru.

*** Distanța dintre puncte este formată din segmente cumulate ce sunt mai mici decât valoarea 1 milimetru.

**DATE DESPRE IMOBILUL NR. 9354**

Oficiul de Cadastru și Publicitate Imobiliară DOLJ
Biroul de Cadastru și Publicitate Imobiliară Craiova

A. Partea I. Descrierea imobilului

TEREN Extravilan

Adresa: Jud. Dolj, T 103, P 17

Nr. Crt	Nr cadastral Nr. topografic	Suprafața* (mp)	Observații / Referințe
A1	32401	Din acte: 8.900 Masurata: 8.848	Sector cadastral:22 Teren neimprejmuat;

B. Partea II. Proprietari și acte

Inscrieri privitoare la dreptul de proprietate și alte drepturi reale		Referințe
59448 / 18/06/2013		
Hotarare Judecatoreasca nr. 514/2013 in dosar 719/201/2013, din 07/03/2013 emis de Judecatoria Calafat;		
B1	Intabulare, drept de PROPRIETATE, dobandit prin Hotarare Judecatoreasca, cota actuala 19/20, cota initiala 1/1 1) BICU LAURENTIU	A1
32013 / 04/03/2016		
Act Notarial nr. Act de lichidare a regimului comunitatii legale aut. nr. 789, din 19/02/2016 emis de NP Floricel MIHAI-MARIAN;		
B2	Se notează lichidarea comunității legale și menționarea cotelor-părți asupra imobilului înscris în cartea funciară, astfel: Bicu Laurentiu- cota de 95/100; Bicu Daniela- cota de 5/100	A1
Act Notarial nr. Act de partaj voluntar aut. nr. 790, din 19/02/2016 emis de NP Floricel MIHAI-MARIAN;		
B3	Intabulare, drept de PROPRIETATE, dobandit prin lesire Din Indiviziune, cota actuala 1/20, cota initiala 5/100 1) BICU LAURENTIU	A1

C. Partea III. SARCINI .


Inscrieri privind dezmembramintele dreptului de proprietate, drepturi reale de garanție și sarcini	Referințe
NU SUNT	

Anexa Nr. 1 La Partea I

Teren

Nr cadastral	Suprafața (mp)*	Observații / Referințe
32401	Din acte: 8.900 Masurata: 8.848	

* Suprafața este determinată în planul de proiecție Stereo 70.



Date referitoare la teren

Crt	Categorie folosință	Intra vilan	Suprafața (mp)	Tarla	Parcelă	Nr. topo	Observații / Referințe
1	arabil	NU	8.848	103	17	-	

Lungime Segmente

1) Valorile lungimilor segmentelor sunt obținute din proiecție în plan.

Punct început	X / Y	Punct sfârșit	X / Y	Lungime segment (** (m)
1	346.904,066 291.695,457	2	347.537,639 291.676,913	633.844
2	347.537,639 291.676,913	3	347.538,659 291.689,962	13.089
3	347.538,659 291.689,962	4	347.538,728 291.690,846	0.887
4	347.538,728 291.690,846	5	346.905,152 291.709,39	633.847
5	346.905,152 291.709,39	6	346.905,083 291.708,506	0.887

Punct început	X / Y	Punct sfârșit	X / Y	Lungime segment (** (m)
6	346.905,083 291.708,506	1	346.904,066 291.695,457	13.089

** Lungimile segmentelor sunt determinate în planul de proiecție Stereo 70 și sunt rotunjite la 1 milimetru.

*** Distanța dintre puncte este formată din segmente cumulate ce sunt mai mici decât valoarea 1 milimetru.

**DATE DESPRE IMOBILUL NR. 9355**

Oficiul de Cadastru și Publicitate Imobiliară DOLJ
Biroul de Cadastru și Publicitate Imobiliară Craiova

A. Partea I. Descrierea imobilului

TEREN Extravilan

Adresa: Jud. Dolj, T 103, P 18

Nr. Crt	Nr cadastral Nr. topografic	Suprafața* (mp)	Observații / Referințe
A1	33517	Din acte: 5.203 Masurata: 5.173	Sector cadastral:22 Teren neimprejmuit;

B. Partea II. Proprietari și acte

Inscrieri privitoare la dreptul de proprietate și alte drepturi reale		Referințe
55028 / 19/04/2016		
Act Notarial nr. contract de vanzare nr 1073, din 13/04/2016 emis de BUDIANA IONUT RAZVAN;		
B1	Intabulare, drept de PROPRIETATE, dobandit prin Conventie, cota actuala 1/1, cota initiala 1/1 1) RADU ELENA CORINA 2) RADU MARIN	A1

C. Partea III. SARCINI .

Inscrieri privind dezmembramintele dreptului de proprietate, drepturi reale de garanție și sarcini	Referințe
NU SUNT	


Anexa Nr. 1 La Partea I

Teren

Nr cadastral	Suprafața (mp)*	Observații / Referințe
33517	Din acte: 5.203 Masurata: 5.173	

* Suprafața este determinată în planul de proiecție Stereo 70.

DETALII LINIARE IMOBIL



Date referitoare la teren

Crt	Categorie folosință	Intra vilan	Suprafața (mp)	Tarla	Parcelă	Nr. topo	Observații / Referințe
1	arabil	NU	5.173	103	18	-	

Lungime Segmente

1) Valorile lungimilor segmentelor sunt obținute din proiecție în plan.

Punct început	X / Y	Punct sfârșit	X / Y	Lungime segment (** (m)
1	346.905,152 291.709,39	2	347.538,728 291.690,846	633.847
2	347.538,728 291.690,846	3	347.539,3 291.698,155	7.331
3	347.539,3 291.698,155	4	347.539,365 291.698,992	0.84
4	347.539,365 291.698,992	5	346.905,787 291.717,537	633.849
5	346.905,787 291.717,537	6	346.905,722 291.716,699	0.841

Punct început	X / Y	Punct sfârșit	X / Y	Lungime segment (** (m)
6	346.905,722 291.716,699	1	346.905,152 291.709,39	7.331

** Lungimile segmentelor sunt determinate în planul de proiecție Stereo 70 și sunt rotunjite la 1 milimetru.

*** Distanța dintre puncte este formată din segmente cumulate ce sunt mai mici decât valoarea 1 milimetru.

**DATE DESPRE IMOBILUL NR. 9356**

Oficiul de Cadastru și Publicitate Imobiliară DOLJ
Biroul de Cadastru și Publicitate Imobiliară Craiova

A. Partea I. Descrierea imobilului

TEREN Extravilan

Adresa: Jud. Dolj, T 103, P 19

Nr. Crt	Nr cadastral Nr. topografic	Suprafața* (mp)	Observații / Referințe
A1		9.116	Sector cadastral:22 Teren neimprejmuit;

B. Partea II. Proprietari și acte

Inscrieri privitoare la dreptul de proprietate și alte drepturi reale		Referințe
/		
Act Administrativ nr. TDP 1655-2188, din 15/02/1995 emis de CJSDPAT DOLJ;		
B1	Intabulare, drept de PROPRIETATE, dobandit prin Reconstituire, cota actuala 1/1, cota initiala 1/1 1) DOBRE N. MARIA , LIPSA CNP	A1

C. Partea III. SARCINI .


Inscrieri privind dezmembramintele dreptului de proprietate, drepturi reale de garanție și sarcini	Referințe
NU SUNT	

Anexa Nr. 1 La Partea I

Teren

Nr cadastral	Suprafața (mp)*	Observații / Referințe
	9.116	

* Suprafața este determinată în planul de proiecție Stereo 70.



Date referitoare la teren

Crt	Categorie folosință	Intravilan	Suprafața (mp)	Tarla	Parcelă	Nr. topo	Observații / Referințe
1	arabil	NU	9.116	103	19	-	

Lungime Segmente

1) Valorile lungimilor segmentelor sunt obținute din proiecție în plan.

Punct început	X / Y	Punct sfârșit	X / Y	Lungime segment (** (m)
1	346.905,787 291.717,537	2	347.539,365 291.698,992	633.849
2	347.539,365 291.698,992	3	347.540,422 291.712,511	13.56
3	347.540,422 291.712,511	4	347.540,487 291.713,348	0.84
4	347.540,487 291.713,348	5	346.906,906 291.731,892	633.852
5	346.906,906 291.731,892	6	346.906,841 291.731,054	0.841

Punct început	X / Y	Punct sfârșit	X / Y	Lungime segment (** (m)
6	346.906,841 291.731,054	1	346.905,787 291.717,537	13.558

** Lungimile segmentelor sunt determinate în planul de proiecție Stereo 70 și sunt rotunjite la 1 milimetru.

*** Distanța dintre puncte este formată din segmente cumulate ce sunt mai mici decât valoarea 1 milimetru.

**DATE DESPRE IMOBILUL NR. 9357**

Oficiul de Cadastru și Publicitate Imobiliară DOLJ
Biroul de Cadastru și Publicitate Imobiliară Craiova

A. Partea I. Descrierea imobilului

TEREN Extravilan

Adresa: Jud. Dolj, T 103, P 20

Nr. Crt	Nr cadastral Nr. topografic	Suprafața* (mp)	Observații / Referințe
A1	34605	Din acte: 18.426 Masurata: 10.000	Sector cadastral:22 Teren neimprejmuit;

B. Partea II. Proprietari și acte

Inscrieri privitoare la dreptul de proprietate și alte drepturi reale		Referințe
204631 / 30/10/2018		
Act Notarial nr. Contract de vanzare aut. nr. 3602, din 29/10/2018 emis de NP Budiana Ionut Razvan;		
B1	Intabulare, drept de PROPRIETATE, dobandit prin Conventie, cota actuala 1/1, cota initiala 1/1 1) RADU ELENA CORINA 2) RADU MARIN	A1

C. Partea III. SARCINI .


Inscrieri privind dezmembramintele dreptului de proprietate, drepturi reale de garanție și sarcini	Referințe
NU SUNT	

Anexa Nr. 1 La Partea I

Teren

Nr cadastral	Suprafața (mp)*	Observații / Referințe
34605	Din acte: 18.426 Masurata: 10.000	

* Suprafața este determinată în planul de proiecție Stereo 70.



Date referitoare la teren

Crt	Categorie folosință	Intravilan	Suprafața (mp)	Tarla	Parcelă	Nr. topo	Observații / Referințe
1	arabil	NU	10.000	103	20	-	

Lungime Segmente

1) Valorile lungimilor segmentelor sunt obținute din proiecție în plan.

Punct început	X / Y	Punct sfârșit	X / Y	Lungime segment (** (m)
1	346.906,906 291.731,892	2	347.540,487 291.713,348	633.852
2	347.540,487 291.713,348	3	347.541,654 291.728,258	14.956
3	347.541,654 291.728,258	4	347.541,719 291.729,095	0.84
4	347.541,719 291.729,095	5	346.908,134 291.747,639	633.856

Punct început	X / Y	Punct sfârșit	X / Y	Lungime segment (** (m)
5	346.908,134 291.747,639	6	346.908,069 291.746,801	0.841
6	346.908,069 291.746,801	1	346.906,906 291.731,892	14.954

** Lungimile segmentelor sunt determinate în planul de proiecție Stereo 70 și sunt rotunjite la 1 milimetru.

*** Distanța dintre puncte este formată din segmente cumulate ce sunt mai mici decât valoarea 1 milimetru.

**DATE DESPRE IMOBILUL NR. 9358**

Oficiul de Cadastru și Publicitate Imobiliară DOLJ
Biroul de Cadastru și Publicitate Imobiliară Craiova

A. Partea I. Descrierea imobilului

TEREN Extravilan

Adresa: Jud. Dolj, T 103, P 20

Nr. Crt	Nr cadastral Nr. topografic	Suprafața* (mp)	Observații / Referințe
A1	34604	Din acte: 18.426 Masurata: 8.318	Sector cadastral:22 Teren neimprejmuit;

B. Partea II. Proprietari și acte

Inscrieri privitoare la dreptul de proprietate și alte drepturi reale		Referințe
165465 / 24/11/2016		
Act Notarial nr. Contract de vanzare aut nr. 3417, din 16/11/2016 emis de Budiana Ionut Razvan;		
B1	Intabulare, drept de PROPRIETATE, dobandit prin Conventie, cota actuala 1/1, cota initiala 1/1 1) RADU ELENA CORINA 2) RADU MARIN	A1

C. Partea III. SARCINI .

Inscrieri privind dezmembramintele dreptului de proprietate, drepturi reale de garanție și sarcini	Referințe
NU SUNT	


Anexa Nr. 1 La Partea I

Teren

Nr cadastral	Suprafața (mp)*	Observații / Referințe
34604	Din acte: 18.426 Masurata: 8.318	

* Suprafața este determinată în planul de proiecție Stereo 70.

DETALII LINIARE IMOBIL



Date referitoare la teren

Crt	Categorie folosință	Intravilan	Suprafața (mp)	Tarla	Parcelă	Nr. topo	Observații / Referințe
1	arabil	NU	8.318	103	20	-	

Lungime Segmente

1) Valorile lungimilor segmentelor sunt obținute din proiecție în plan.

Punct început	X / Y	Punct sfârșit	X / Y	Lungime segment (** (m)
1	346.908,134 291.747,639	2	347.541,719 291.729,095	633.856
2	347.541,719 291.729,095	3	347.542,678 291.741,356	12.298
3	347.542,678 291.741,356	4	347.542,743 291.742,193	0.84
4	347.542,743 291.742,193	5	346.909,155 291.760,738	633.859
5	346.909,155 291.760,738	6	346.909,09 291.759,9	0.841

Punct început	X / Y	Punct sfârșit	X / Y	Lungime segment (** (m)
6	346.909,09 291.759,9	1	346.908,134 291.747,639	12.298

** Lungimile segmentelor sunt determinate în planul de proiecție Stereo 70 și sunt rotunjite la 1 milimetru.

*** Distanța dintre puncte este formată din segmente cumulate ce sunt mai mici decât valoarea 1 milimetru.

**DATE DESPRE IMOBILUL NR. 9359**

Oficiul de Cadastru și Publicitate Imobiliară DOLJ
Biroul de Cadastru și Publicitate Imobiliară Craiova

A. Partea I. Descrierea imobilului

TEREN Extravilan

Adresa: Jud. Dolj, T103, P21

Nr. Crt	Nr cadastral Nr. topografic	Suprafața* (mp)	Observații / Referințe
A1	31956	Din acte: 12.500 Masurata: 11.612	Sector cadastral:22 Teren neimprijmit;

B. Partea II. Proprietari și acte

Inscrieri privitoare la dreptul de proprietate și alte drepturi reale		Referințe
19615 / 05/03/2013		
Hotarare Judecatoreasca nr. Sentinta civila nr. 2328, din 18/11/2011 emis de Judecatoria Calafat (Sentinta civila nr. 1776/14.12.2010 emisa de Judecatoria Calafat);		
B1	Intabulare, drept de PROPRIETATE, dobandit prin Hotarare Judecatoreasca, cota actuala 19/20, cota initiala 1/1 1) BICU LAURENTIU	A1
31989 / 04/03/2016		
Act Notarial nr. Act de lichidare a regimului comunitatii legale aut nr789, din 19/02/2016 emis de Floricel MIHAI-MARIAN;		
B2	se notează lichidarea comunității legale și menționarea cotelor-părți asupra imobilului înscris în cartea funciară, astfel: Bicu Laurentiu - cota de 95/100 și Bicu Daniela - cota de 5/100	A1
Act Notarial nr. Act de partaj voluntar aut nr 790, din 19/02/2016 emis de Floricel MIHAI-MARIAN;		
B3	Intabulare, drept de PROPRIETATE, dobandit prin lesire Din Indiviziune, cota actuala 1/20, cota initiala 5/100 1) BICU LAURENTIU	A1

C. Partea III. SARCINI .


Inscrieri privind dezmembramintele dreptului de proprietate, drepturi reale de garanție și sarcini	Referințe
NU SUNT	

Anexa Nr. 1 La Partea I

Teren

Nr cadastral	Suprafața (mp)*	Observații / Referințe
31956	Din acte: 12.500 Masurata: 11.612	

* Suprafața este determinată în planul de proiecție Stereo 70.



Date referitoare la teren

Crt	Categorie folosință	Intra vilan	Suprafața (mp)	Tarla	Parcelă	Nr. topo	Observații / Referințe
1	arabil	NU	4.645	103,103	21,21	-	limita conventionala;
2	arabil	NU	6.967	103,103	21,21	-	limita conventionala;

Lungime Segmente

1) Valorile lungimilor segmentelor sunt obținute din proiecție în plan.

Punct început	X / Y	Punct sfârșit	X / Y	Lungime segment (** (m)
1	346.909,155 291.760,738	2	347.542,743 291.742,193	633.859
2	347.542,743 291.742,193	3	347.544,108 291.759,641	17.501
3	347.544,108 291.759,641	4	347.544,117 291.759,749	0.108
4	347.544,117 291.759,749	5	347.544,174 291.760,479	0.732

Punct început	X / Y	Punct sfârșit	X / Y	Lungime segment (** (m)
5	347.544,174 291.760,479	6	346.910,581 291.779,023	633.864
6	346.910,581 291.779,023	7	346.910,524 291.778,293	0.732
7	346.910,524 291.778,293	8	346.910,515 291.778,186	0.107
8	346.910,515 291.778,186	1	346.909,155 291.760,738	17.501

** Lungimile segmentelor sunt determinate în planul de proiecție Stereo 70 și sunt rotunjite la 1 milimetru.

*** Distanța dintre puncte este formată din segmente cumulate ce sunt mai mici decât valoarea 1 milimetru.

**DATE DESPRE IMOBILUL NR. 9360**

Oficiul de Cadastru și Publicitate Imobiliară DOLJ
Biroul de Cadastru și Publicitate Imobiliară Craiova

A. Partea I. Descrierea imobilului

TEREN Extravilan

Adresa: Jud. Dolj, T 103, P 22

Nr. Crt	Nr cadastral Nr. topografic	Suprafața* (mp)	Observații / Referințe
A1		8.943	Sector cadastral:22 Teren neimprejmuit;

B. Partea II. Proprietari și acte

Inscrieri privitoare la dreptul de proprietate și alte drepturi reale	Referințe
/	
Act Administrativ nr. TDP 1146-59371, din 07/07/1994 emis de CJSDPAT DOLJ;	
B1	A1
Intabulare, drept de PROPRIETATE, dobandit prin Reconstituire, cota actuala 1/1, cota initiala 1/1	
1) ȘTEFAN I. GHEORGHE, LIPSA CNP	

C. Partea III. SARCINI .


Inscrieri privind dezmembramintele dreptului de proprietate, drepturi reale de garanție și sarcini	Referințe
NU SUNT	

Anexa Nr. 1 La Partea I

Teren

Nr cadastral	Suprafața (mp)*	Observații / Referințe
	8.943	

* Suprafața este determinată în planul de proiecție Stereo 70.



Date referitoare la teren

Crt	Categorie folosință	Intravilan	Suprafața (mp)	Tarla	Parcelă	Nr. topo	Observații / Referințe
1	arabil	NU	8.943	103	22	-	

Lungime Segmente

1) Valorile lungimilor segmentelor sunt obținute din proiecție în plan.

Punct început	X / Y	Punct sfârșit	X / Y	Lungime segment (** (m)
1	346.910,581 291.779,023	2	347.544,174 291.760,479	633.864
2	347.544,174 291.760,479	3	347.545,209 291.773,724	13.285
3	347.545,209 291.773,724	4	347.545,218 291.773,831	0.107
4	347.545,218 291.773,831	5	347.545,275 291.774,561	0.732
5	347.545,275 291.774,561	6	346.911,679 291.793,106	633.867

Punct început	X / Y	Punct sfârșit	X / Y	Lungime segment (** (m)
6	346.911,679 291.793,106	7	346.911,622 291.792,375	0.733
7	346.911,622 291.792,375	8	346.911,613 291.792,268	0.107
8	346.911,613 291.792,268	1	346.910,581 291.779,023	13.285

** Lungimile segmentelor sunt determinate în planul de proiecție Stereo 70 și sunt rotunjite la 1 milimetru.

*** Distanța dintre puncte este formată din segmente cumulate ce sunt mai mici decât valoarea 1 milimetru.

**DATE DESPRE IMOBILUL NR. 9361**

Oficiul de Cadastru și Publicitate Imobiliară DOLJ
Biroul de Cadastru și Publicitate Imobiliară Craiova

A. Partea I. Descrierea imobilului

TEREN Extravilan

Adresa: Jud. Dolj, T 103, P 23, 24

Nr. Crt	Nr cadastral Nr. topografic	Suprafața* (mp)	Observații / Referințe
A1	33821	Din acte: 7.500 Masurata: 7.456	Sector cadastral:22 Teren neimprejmuț;

B. Partea II. Proprietari și acte

Inscrieri privitoare la dreptul de proprietate și alte drepturi reale		Referințe
54873 / 19/04/2016		
Act Notarial nr. Contract de vanzare aut nr 1055, din 12/04/2016 emis de NP BUDIANA IONUT RAZVAN;		
B1	Intabulare, drept de PROPRIETATE, dobandit prin Conventie, cota actuala 1/1, cota initiala 1/1 1) RADU ELENA CORINA, casatorita cu 2) RADU MARIN	A1

C. Partea III. SARCINI .

Inscrieri privind dezmembramintele dreptului de proprietate, drepturi reale de garanție și sarcini	Referințe
NU SUNT	


Anexa Nr. 1 La Partea I

Teren

Nr cadastral	Suprafața (mp)*	Observații / Referințe
33821	Din acte: 7.500 Masurata: 7.456	

* Suprafața este determinată în planul de proiecție Stereo 70.

DETALII LINIARE IMOBIL



Date referitoare la teren

Crt	Categorie folosință	Intravilan	Suprafața (mp)	Tarla	Parcelă	Nr. topo	Observații / Referințe
1	arabil	NU	2.484	103,103	23,24	-	
2	arabil	NU	4.972	103,103	23,24	-	

Lungime Segmente

1) Valorile lungimilor segmentelor sunt obținute din proiecție în plan.

Punct început	X / Y	Punct sfârșit	X / Y	Lungime segment (** (m)
1	346.911,679 291.793,106	2	347.545,275 291.774,561	633.867
2	347.545,275 291.774,561	3	347.546,127 291.785,465	10.937
3	347.546,127 291.785,465	4	347.546,136 291.785,574	0.109
4	347.546,136 291.785,574	5	347.546,193 291.786,302	0.73

Punct început	X / Y	Punct sfârșit	X / Y	Lungime segment (** (m)
5	347.546,193 291.786,302	6	346.912,594 291.804,847	633.87
6	346.912,594 291.804,847	7	346.912,537 291.804,118	0.731
7	346.912,537 291.804,118	8	346.912,528 291.804,009	0.109
8	346.912,528 291.804,009	1	346.911,679 291.793,106	10.936

** Lungimile segmentelor sunt determinate în planul de proiecție Stereo 70 și sunt rotunjite la 1 milimetru.

*** Distanța dintre puncte este formată din segmente cumulate ce sunt mai mici decât valoarea 1 milimetru.

**DATE DESPRE IMOBILUL NR. 9362**

Oficiul de Cadastru și Publicitate Imobiliară DOLJ
Biroul de Cadastru și Publicitate Imobiliară Craiova

A. Partea I. Descrierea imobilului

TEREN Extravilan

Adresa: Jud. Dolj, T 103, P 25

Nr. Crt	Nr cadastral Nr. topografic	Suprafața* (mp)	Observații / Referințe
A1		12.331	Sector cadastral:22 Teren neimprejmuit;

B. Partea II. Proprietari și acte

Inscrieri privitoare la dreptul de proprietate și alte drepturi reale	Referințe
/	
Act Administrativ nr. TDP 3129, din 06/03/2006 emis de CJSDPAT DOLJ;	
B1	A1
Intabulare, drept de PROPRIETATE, dobandit prin Reconstituire, cota actuala 1/1, cota initiala 1/1 1) SPÎNU M ELENA, LIPSA CNP	

C. Partea III. SARCINI .


Inscrieri privind dezmembramintele dreptului de proprietate, drepturi reale de garanție și sarcini	Referințe
NU SUNT	

Anexa Nr. 1 La Partea I

Teren

Nr cadastral	Suprafața (mp)*	Observații / Referințe
	12.331	

* Suprafața este determinată în planul de proiecție Stereo 70.



Date referitoare la teren

Crt	Categorie folosință	Intravilan	Suprafața (mp)	Tarla	Parcelă	Nr. topo	Observații / Referințe
1	arabil	NU	12.331	103	25	-	

Lungime Segmente

1) Valorile lungimilor segmentelor sunt obținute din proiecție în plan.

Punct început	X / Y	Punct sfârșit	X / Y	Lungime segment (** (m)
1	346.912,594 291.804,847	2	347.546,193 291.786,302	633.87
2	347.546,193 291.786,302	3	347.547,646 291.804,882	18.637
3	347.547,646 291.804,882	4	347.547,655 291.804,991	0.109
4	347.547,655 291.804,991	5	347.547,712 291.805,719	0.73
5	347.547,712 291.805,719	6	346.914,108 291.824,264	633.875

Punct început	X / Y	Punct sfârșit	X / Y	Lungime segment (** (m)
6	346.914,108 291.824,264	7	346.914,051 291.823,535	0.731
7	346.914,051 291.823,535	8	346.914,042 291.823,427	0.108
8	346.914,042 291.823,427	1	346.912,594 291.804,847	18.636

** Lungimile segmentelor sunt determinate în planul de proiecție Stereo 70 și sunt rotunjite la 1 milimetru.

*** Distanța dintre puncte este formată din segmente cumulate ce sunt mai mici decât valoarea 1 milimetru.

**DATE DESPRE IMOBILUL NR. 9363**

Oficiul de Cadastru și Publicitate Imobiliară DOLJ
Biroul de Cadastru și Publicitate Imobiliară Craiova

A. Partea I. Descrierea imobilului

TEREN Extravilan

Adresa: Jud. Dolj, T 103, P 26

Nr. Crt	Nr cadastral Nr. topografic	Suprafața* (mp)	Observații / Referințe
A1	34621	Din acte: 8.845 Masurata: 8.793	Sector cadastral:22 Teren neimprejmuit;

B. Partea II. Proprietari și acte

Inscrieri privitoare la dreptul de proprietate și alte drepturi reale		Referințe
5642 / 19/01/2017		
Act Notarial nr. contract de vanzare aut nr 117, din 16/01/2017 emis de NP Budiana Ionut Razvan;		
B1	Intabulare, drept de PROPRIETATE, dobandit prin Conventie, cota actuala 1/1, cota initiala 1/1 1) RADU ELENA CORINA 2) RADU MARIN	A1

C. Partea III. SARCINI .


Inscrieri privind dezmembramintele dreptului de proprietate, drepturi reale de garanție și sarcini	Referințe
NU SUNT	

Anexa Nr. 1 La Partea I

Teren

Nr cadastral	Suprafața (mp)*	Observații / Referințe
34621	Din acte: 8.845 Masurata: 8.793	

* Suprafața este determinată în planul de proiecție Stereo 70.



Date referitoare la teren

Crt	Categorie folosință	Intra vilan	Suprafața (mp)	Tarla	Parcelă	Nr. topo	Observații / Referințe
1	arabil	NU	8.793	103	26	-	

Lungime Segmente

1) Valorile lungimilor segmentelor sunt obținute din proiecție în plan.

Punct început	X / Y	Punct sfârșit	X / Y	Lungime segment (** (m)
1	346.914,108 291.824,264	2	347.547,712 291.805,719	633.875
2	347.547,712 291.805,719	3	347.548,735 291.818,81	13.131
3	347.548,735 291.818,81	4	347.548,744 291.818,919	0.109
4	347.548,744 291.818,919	5	347.548,795 291.819,565	0.648
5	347.548,795 291.819,565	6	346.915,186 291.838,11	633.88

Punct început	X / Y	Punct sfârșit	X / Y	Lungime segment (** (m)
6	346.915,186 291.838,11	7	346.915,136 291.837,463	0.649
7	346.915,136 291.837,463	8	346.915,128 291.837,355	0.108
8	346.915,128 291.837,355	1	346.914,108 291.824,264	13.131

** Lungimile segmentelor sunt determinate în planul de proiecție Stereo 70 și sunt rotunjite la 1 milimetru.

*** Distanța dintre puncte este formată din segmente cumulate ce sunt mai mici decât valoarea 1 milimetru.

**DATE DESPRE IMOBILUL NR. 9364**

Oficiul de Cadastru și Publicitate Imobiliară DOLJ
Biroul de Cadastru și Publicitate Imobiliară Craiova

A. Partea I. Descrierea imobilului

TEREN Extravilan

Adresa: Jud. Dolj, T 103, P 27

Nr. Crt	Nr cadastral Nr. topografic	Suprafața* (mp)	Observații / Referințe
A1		7.000	Sector cadastral:22 Teren neimprejmuit;

B. Partea II. Proprietari și acte

Inscrieri privitoare la dreptul de proprietate și alte drepturi reale		Referințe
/		
Act Administrativ nr. TDP 928-58987, din 18/03/1994 emis de CJSDPAT DOLJ;		
B1	Intabulare, drept de PROPRIETATE, dobandit prin Reconstituire, cota actuala 1/1, cota initiala 1/1 1) SPÎNU I. CONSTANTIN, LIPSA CNP	A1

C. Partea III. SARCINI .


Inscrieri privind dezmembramintele dreptului de proprietate, drepturi reale de garanție și sarcini	Referințe
NU SUNT	

Anexa Nr. 1 La Partea I

Teren

Nr cadastral	Suprafața (mp)*	Observații / Referințe
	7.000	

* Suprafața este determinată în planul de proiecție Stereo 70.



Date referitoare la teren

Crt	Categorie folosință	Intravilan	Suprafața (mp)	Tarla	Parcelă	Nr. topo	Observații / Referințe
1	arabil	NU	7.000	103	27	-	

Lungime Segmente

1) Valorile lungimilor segmentelor sunt obținute din proiecție în plan.

Punct început	X / Y	Punct sfârșit	X / Y	Lungime segment (** (m)
1	346.915,186 291.838,11	2	347.548,795 291.819,565	633.88
2	347.548,795 291.819,565	3	347.549,597 291.829,833	10.299
3	347.549,597 291.829,833	4	347.549,606 291.829,942	0.109
4	347.549,606 291.829,942	5	347.549,657 291.830,588	0.648
5	347.549,657 291.830,588	6	346.916,046 291.849,133	633.882

Punct început	X / Y	Punct sfârșit	X / Y	Lungime segment (** (m)
6	346.916,046 291.849,133	7	346.915,996 291.848,486	0.649
7	346.915,996 291.848,486	8	346.915,987 291.848,377	0.109
8	346.915,987 291.848,377	1	346.915,186 291.838,11	10.298

** Lungimile segmentelor sunt determinate în planul de proiecție Stereo 70 și sunt rotunjite la 1 milimetru.

*** Distanța dintre puncte este formată din segmente cumulate ce sunt mai mici decât valoarea 1 milimetru.

**DATE DESPRE IMOBILUL NR. 9365**

Oficiul de Cadastru și Publicitate Imobiliară DOLJ
Biroul de Cadastru și Publicitate Imobiliară Craiova

A. Partea I. Descrierea imobilului

TEREN Extravilan

Adresa: Jud. Dolj, T 103, P 28

Nr. Crt	Nr cadastral Nr. topografic	Suprafața* (mp)	Observații / Referințe
A1		5.000	Sector cadastral:22 Teren neimprejmuit;

B. Partea II. Proprietari și acte

Inscrieri privitoare la dreptul de proprietate și alte drepturi reale		Referințe
/		
Act Administrativ nr. TDP 611-15010, din 07/01/1994 emis de CJSDPAT DOLJ;		
B1	Intabulare, drept de PROPRIETATE, dobandit prin Constituire, cota actuala 1/1, cota initiala 1/1 1) SPÎNU I. ELENA, LIPSA CNP	A1

C. Partea III. SARCINI .


Inscrieri privind dezmembramintele dreptului de proprietate, drepturi reale de garanție și sarcini	Referințe
NU SUNT	

Anexa Nr. 1 La Partea I

Teren

Nr cadastral	Suprafața (mp)*	Observații / Referințe
	5.000	

* Suprafața este determinată în planul de proiecție Stereo 70.



Date referitoare la teren

Crt	Categorie folosință	Intra vilan	Suprafața (mp)	Tarla	Parcelă	Nr. topo	Observații / Referințe
1	arabil	NU	5.000	103	28	-	

Lungime Segmente

1) Valorile lungimilor segmentelor sunt obținute din proiecție în plan.

Punct început	X / Y	Punct sfârșit	X / Y	Lungime segment (** (m)
1	346.916,046 291.849,133	2	347.549,657 291.830,588	633.882
2	347.549,657 291.830,588	3	347.550,213 291.837,706	7.14
3	347.550,213 291.837,706	4	347.550,222 291.837,815	0.109
4	347.550,222 291.837,815	5	347.550,273 291.838,461	0.648
5	347.550,273 291.838,461	6	346.916,659 291.857,006	633.885

Punct început	X / Y	Punct sfârșit	X / Y	Lungime segment (** (m)
6	346.916,659 291.857,006	7	346.916,609 291.856,359	0.649
7	346.916,609 291.856,359	8	346.916,601 291.856,251	0.108
8	346.916,601 291.856,251	1	346.916,046 291.849,133	7.14

** Lungimile segmentelor sunt determinate în planul de proiecție Stereo 70 și sunt rotunjite la 1 milimetru.

*** Distanța dintre puncte este formată din segmente cumulate ce sunt mai mici decât valoarea 1 milimetru.

**DATE DESPRE IMOBILUL NR. 9366**

Oficiul de Cadastru și Publicitate Imobiliară DOLJ
Biroul de Cadastru și Publicitate Imobiliară Craiova

A. Partea I. Descrierea imobilului

TEREN Extravilan

Adresa: Jud. Dolj, T 103, P 29

Nr. Crt	Nr cadastral Nr. topografic	Suprafața* (mp)	Observații / Referințe
A1	34501	Din acte: 8.302 Masurata: 8.254	Sector cadastral:22 Teren neimprejmit;

B. Partea II. Proprietari și acte

Inscrieri privitoare la dreptul de proprietate și alte drepturi reale	Referințe
145139 / 07/11/2016	
Act Notarial nr. CONTRACT DE VANZARE AUT 3192, din 26/10/2016 emis de Budiana Ionut Razvan (Contract de vanzare);	
B1	A1
Intabulare, drept de PROPRIETATE, dobandit prin Conventie, cota actuala 1/1, cota initiala 1/1	
1) RADU ELENA CORINA	
2) RADU MARIN	

C. Partea III. SARCINI .


Inscrieri privind dezmembramintele dreptului de proprietate, drepturi reale de garanție și sarcini	Referințe
NU SUNT	

Anexa Nr. 1 La Partea I

Teren

Nr cadastral	Suprafața (mp)*	Observații / Referințe
34501	Din acte: 8.302 Masurata: 8.254	

* Suprafața este determinată în planul de proiecție Stereo 70.



Date referitoare la teren

Crt	Categorie folosință	Intravilan	Suprafața (mp)	Tarla	Parcelă	Nr. topo	Observații / Referințe
1	arabil	NU	8.254	103	29	-	

Lungime Segmente

1) Valorile lungimilor segmentelor sunt obținute din proiecție în plan.

Punct început	X / Y	Punct sfârșit	X / Y	Lungime segment (** (m)
1	346.916,659 291.857,006	2	347.550,273 291.838,461	633.885
2	347.550,273 291.838,461	3	347.551,235 291.850,778	12.355
3	347.551,235 291.850,778	4	347.551,244 291.850,887	0.109
4	347.551,244 291.850,887	5	347.551,289 291.851,458	0.573
5	347.551,289 291.851,458	6	346.917,673 291.870,004	633.887

Punct început	X / Y	Punct sfârșit	X / Y	Lungime segment (** (m)
6	346.917,673 291.870,004	7	346.917,628 291.869,432	0.574
7	346.917,628 291.869,432	8	346.917,62 291.869,323	0.109
8	346.917,62 291.869,323	1	346.916,659 291.857,006	12.354

** Lungimile segmentelor sunt determinate în planul de proiecție Stereo 70 și sunt rotunjite la 1 milimetru.

*** Distanța dintre puncte este formată din segmente cumulate ce sunt mai mici decât valoarea 1 milimetru.

**DATE DESPRE IMOBILUL NR. 9367**

Oficiul de Cadastru și Publicitate Imobiliară DOLJ
Biroul de Cadastru și Publicitate Imobiliară Craiova

A. Partea I. Descrierea imobilului

TEREN Extravilan

Adresa: Jud. Dolj, T 103, P 30

Nr. Crt	Nr cadastral Nr. topografic	Suprafața* (mp)	Observații / Referințe
A1		10.000	Sector cadastral:22 Teren neimprejmuit;

B. Partea II. Proprietari și acte

Inscrieri privitoare la dreptul de proprietate și alte drepturi reale	Referințe
/	
Act Administrativ nr. TDP 1009-45342, din 27/04/1994 emis de CJSDPAT DOLJ;	
B1	A1
Intabulare, drept de PROPRIETATE, dobandit prin Reconstituire, cota actuala 1/1, cota initiala 1/1 1) DĂLĂ D. ION, LIPSA CNP	

C. Partea III. SARCINI .


Inscrieri privind dezmembramintele dreptului de proprietate, drepturi reale de garanție și sarcini	Referințe
NU SUNT	

Anexa Nr. 1 La Partea I

Teren

Nr cadastral	Suprafaţa (mp)*	Observații / Referințe
	10.000	

* Suprafața este determinată în planul de proiecție Stereo 70.



Date referitoare la teren

Crt	Categorie folosință	Intravilan	Suprafața (mp)	Tarla	Parcelă	Nr. topo	Observații / Referințe
1	arabil	NU	10.000	103	30	-	

Lungime Segmente

1) Valorile lungimilor segmentelor sunt obținute din proiecție în plan.

Punct început	X / Y	Punct sfârșit	X / Y	Lungime segment (** (m)
1	346.917,673 291.870,004	2	347.551,289 291.851,458	633.887
2	347.551,289 291.851,458	3	347.552,467 291.866,525	15.113
3	347.552,467 291.866,525	4	347.552,475 291.866,634	0.109
4	347.552,475 291.866,634	5	347.552,52 291.867,205	0.573
5	347.552,52 291.867,205	6	346.918,9 291.885,75	633.891

Punct început	X / Y	Punct sfârșit	X / Y	Lungime segment (** (m)
6	346.918,9 291.885,75	7	346.918,856 291.885,179	0.573
7	346.918,856 291.885,179	8	346.918,847 291.885,07	0.109
8	346.918,847 291.885,07	1	346.917,673 291.870,004	15.112

** Lungimile segmentelor sunt determinate în planul de proiecție Stereo 70 și sunt rotunjite la 1 milimetru.

*** Distanța dintre puncte este formată din segmente cumulate ce sunt mai mici decât valoarea 1 milimetru.

**DATE DESPRE IMOBILUL NR. 9368**

Oficiul de Cadastru și Publicitate Imobiliară DOLJ
Biroul de Cadastru și Publicitate Imobiliară Craiova

A. Partea I. Descrierea imobilului

TEREN Extravilan

Adresa: Jud. Dolj, T 103, P 31

Nr. Crt	Nr cadastral Nr. topografic	Suprafața* (mp)	Observații / Referințe
A1		5.881	Sector cadastral:22 Teren neimprijmit;

B. Partea II. Proprietari și acte

Inscrieri privitoare la dreptul de proprietate și alte drepturi reale	Referințe
/	
Act Administrativ nr. TDP 1493-58136, din 01/02/1995 emis de CJSDPAT DOLJ;	
B1	A1
Intabulare, drept de PROPRIETATE, dobandit prin Reconstituire, cota actuala 1/1, cota initiala 1/1 1) DALA I. GHEORGHE, LIPSA CNP	

C. Partea III. SARCINI .

Inscrieri privind dezmembramintele dreptului de proprietate, drepturi reale de garanție și sarcini	Referințe
NU SUNT	


Anexa Nr. 1 La Partea I

Teren

Nr cadastral	Suprafața (mp)*	Observații / Referințe
	5.881	

* Suprafața este determinată în planul de proiecție Stereo 70.

DETALII LINIARE IMOBIL



Date referitoare la teren

Crt	Categorie folosință	Intravilan	Suprafața (mp)	Tarla	Parcelă	Nr. topo	Observații / Referințe
1	arabil	NU	5.881	103	31	-	

Lungime Segmente

1) Valorile lungimilor segmentelor sunt obținute din proiecție în plan.

Punct început	X / Y	Punct sfârșit	X / Y	Lungime segment (** (m)
1	346.918,9 291.885,75	2	347.552,52 291.867,205	633.891
2	347.552,52 291.867,205	3	347.553,191 291.875,785	8.606
3	347.553,191 291.875,785	4	347.553,2 291.875,894	0.109
4	347.553,2 291.875,894	5	347.553,245 291.876,465	0.573
5	347.553,245 291.876,465	6	346.919,623 291.895,01	633.893

Punct început	X / Y	Punct sfârșit	X / Y	Lungime segment (** (m)
6	346.919,623 291.895,01	7	346.919,578 291.894,439	0.573
7	346.919,578 291.894,439	8	346.919,569 291.894,33	0.109
8	346.919,569 291.894,33	1	346.918,9 291.885,75	8.606

** Lungimile segmentelor sunt determinate în planul de proiecție Stereo 70 și sunt rotunjite la 1 milimetru.

*** Distanța dintre puncte este formată din segmente cumulate ce sunt mai mici decât valoarea 1 milimetru.

**DATE DESPRE IMOBILUL NR. 9369**

Oficiul de Cadastru și Publicitate Imobiliară DOLJ
Biroul de Cadastru și Publicitate Imobiliară Craiova

A. Partea I. Descrierea imobilului

TEREN Extravilan

Adresa: Jud. Dolj, T 103, P 32

Nr. Crt	Nr cadastral Nr. topografic	Suprafața* (mp)	Observații / Referințe
A1		Din acte: 13.500 Masurata: 8.500	Sector cadastral:22 Teren neimprejmuit; Diferenta de suprafata se regaseste la ID-ul 9370

B. Partea II. Proprietari și acte

Inscrieri privitoare la dreptul de proprietate și alte drepturi reale		Referințe
/		
Act Administrativ nr. TDP 1902-15085, din 09/03/1995 emis de CJSDPAT DOLJ;		
B1	Intabulare, drept de PROPRIETATE, dobandit prin Reconstituire, cota actuala 1/1, cota initiala 1/1 1) DĂLĂ I. ANA , LIPSA CNP	A1

C. Partea III. SARCINI .


Inscrieri privind dezmembramintele dreptului de proprietate, drepturi reale de garanție și sarcini	Referințe
NU SUNT	

Anexa Nr. 1 La Partea I

Teren

Nr cadastral	Suprafața (mp)*	Observații / Referințe
	Din acte: 13.500 Masurata: 8.500	Diferenta de suprafata se regasese la ID-ul 9370

* Suprafața este determinată în planul de proiecție Stereo 70.



Date referitoare la teren

Crt	Categorie folosință	Intravilan	Suprafața (mp)	Tarla	Parcelă	Nr. topo	Observații / Referințe
1	arabil	NU	8.500	103	32	-	

Lungime Segmente

1) Valorile lungimilor segmentelor sunt obținute din proiecție în plan.

Punct început	X / Y	Punct sfârșit	X / Y	Lungime segment (** (m)
1	346.919,623 291.895,01	2	347.553,245 291.876,465	633.893
2	347.553,245 291.876,465	3	347.554,237 291.889,169	12.743
3	347.554,237 291.889,169	4	347.554,246 291.889,278	0.109
4	347.554,246 291.889,278	5	347.554,291 291.889,849	0.573
5	347.554,291 291.889,849	6	346.920,666 291.908,395	633.896

Punct început	X / Y	Punct sfârșit	X / Y	Lungime segment (** (m)
6	346.920,666 291.908,395	7	346.920,621 291.907,823	0.574
7	346.920,621 291.907,823	8	346.920,613 291.907,715	0.108
8	346.920,613 291.907,715	1	346.919,623 291.895,01	12.744

** Lungimile segmentelor sunt determinate în planul de proiecție Stereo 70 și sunt rotunjite la 1 milimetru.

*** Distanța dintre puncte este formată din segmente cumulate ce sunt mai mici decât valoarea 1 milimetru.

**DATE DESPRE IMOBILUL NR. 9370**

Oficiul de Cadastru și Publicitate Imobiliară DOLJ
Biroul de Cadastru și Publicitate Imobiliară Craiova

A. Partea I. Descrierea imobilului

TEREN Extravilan

Adresa: Jud. Dolj, T 103, P 32

Nr. Crt	Nr cadastral Nr. topografic	Suprafața* (mp)	Observații / Referințe
A1	33137	Din acte: 5.000 Masurata: 4.971	Sector cadastral:22 Teren neimprejmuit;

B. Partea II. Proprietari și acte

Inscrieri privitoare la dreptul de proprietate și alte drepturi reale		Referințe
156708 / 23/12/2014		
Hotarare Judecatoreasca nr. 28, din 16/01/2013 emis de Judecatoria Calafat (Dosar nr. 4030/201/2012);		
B1	Intabulare, drept de PROPRIETATE, dobandit prin Lege, cota actuala 1/1, cota initiala 1/1 1) RADU MARIN <i>OBSERVATII: Dala Ana</i>	A1

C. Partea III. SARCINI .

Inscrieri privind dezmembramintele dreptului de proprietate, drepturi reale de garanție și sarcini	Referințe
NU SUNT	


Anexa Nr. 1 La Partea I

Teren

Nr cadastral	Suprafața (mp)*	Observații / Referințe
33137	Din acte: 5.000 Masurata: 4.971	

* Suprafața este determinată în planul de proiecție Stereo 70.

DETALII LINIARE IMOBIL



Date referitoare la teren

Crt	Categorie folosință	Intra vilan	Suprafața (mp)	Tarla	Parcelă	Nr. topo	Observații / Referințe
1	arabil	NU	4.971	103	32	-	

Lungime Segmente

1) Valorile lungimilor segmentelor sunt obținute din proiecție în plan.

Punct început	X / Y	Punct sfârșit	X / Y	Lungime segment (** (m)
1	346.920,666 291.908,395	2	347.554,291 291.889,849	633.896
2	347.554,291 291.889,849	3	347.554,85 291.896,997	7.17
3	347.554,85 291.896,997	4	347.554,858 291.897,106	0.109
4	347.554,858 291.897,106	5	347.554,903 291.897,677	0.573
5	347.554,903 291.897,677	6	346.921,276 291.916,222	633.898

Punct început	X / Y	Punct sfârșit	X / Y	Lungime segment (** (m)
6	346.921,276 291.916,222	7	346.921,231 291.915,651	0.573
7	346.921,231 291.915,651	8	346.921,223 291.915,542	0.109
8	346.921,223 291.915,542	1	346.920,666 291.908,395	7.169

** Lungimile segmentelor sunt determinate în planul de proiecție Stereo 70 și sunt rotunjite la 1 milimetru.

*** Distanța dintre puncte este formată din segmente cumulate ce sunt mai mici decât valoarea 1 milimetru.

**DATE DESPRE IMOBILUL NR. 9371**

Oficiul de Cadastru și Publicitate Imobiliară DOLJ
Biroul de Cadastru și Publicitate Imobiliară Craiova

A. Partea I. Descrierea imobilului

TEREN Extravilan

Adresa: Jud. Dolj, T 103, P 33

Nr. Crt	Nr cadastral Nr. topografic	Suprafața* (mp)	Observații / Referințe
A1		18.600	Sector cadastral:22 Teren neimprejmuit;

B. Partea II. Proprietari și acte

Inscrieri privitoare la dreptul de proprietate și alte drepturi reale	Referințe
/	
Act Administrativ nr. TDP 1014-45342, din 13/05/1994 emis de CJSDPAT DOLJ;	
B1	A1
Intabulare, drept de PROPRIETATE, dobandit prin Reconstituire, cota actuala 1/1, cota initiala 1/1 1) PÎTPEA G. FLOAREA, LIPSA CNP	

C. Partea III. SARCINI .


Inscrieri privind dezmembramintele dreptului de proprietate, drepturi reale de garanție și sarcini	Referințe
NU SUNT	

Anexa Nr. 1 La Partea I

Teren

Nr cadastral	Suprafața (mp)*	Observații / Referințe
	18.600	

* Suprafața este determinată în planul de proiecție Stereo 70.



Date referitoare la teren

Crt	Categorie folosință	Intravilan	Suprafața (mp)	Tarla	Parcelă	Nr. topo	Observații / Referințe
1	arabil	NU	18.600	103	33	-	

Lungime Segmente

1) Valorile lungimilor segmentelor sunt obținute din proiecție în plan.

Punct început	X / Y	Punct sfârșit	X / Y	Lungime segment (** (m)
1	346.921,276 291.916,222	2	347.554,903 291.897,677	633.898
2	347.554,903 291.897,677	3	347.557,14 291.926,284	28.694
3	347.557,14 291.926,284	4	347.557,149 291.926,393	0.109
4	347.557,149 291.926,393	5	347.557,194 291.926,964	0.573
5	347.557,194 291.926,964	6	346.923,559 291.945,51	633.906

Punct început	X / Y	Punct sfârșit	X / Y	Lungime segment (** (m)
6	346.923,559 291.945,51	7	346.923,515 291.944,939	0.573
7	346.923,515 291.944,939	8	346.923,506 291.944,83	0.109
8	346.923,506 291.944,83	1	346.921,276 291.916,222	28.695

** Lungimile segmentelor sunt determinate în planul de proiecție Stereo 70 și sunt rotunjite la 1 milimetru.

*** Distanța dintre puncte este formată din segmente cumulate ce sunt mai mici decât valoarea 1 milimetru.

**DATE DESPRE IMOBILUL NR. 9372**

Oficiul de Cadastru și Publicitate Imobiliară DOLJ
Biroul de Cadastru și Publicitate Imobiliară Craiova

A. Partea I. Descrierea imobilului

TEREN Extravilan

Adresa: Jud. Dolj, T 103, P 34

Nr. Crt	Nr cadastral Nr. topografic	Suprafața* (mp)	Observații / Referințe
A1		9.266	Sector cadastral:22 Teren neimprejmuit;

B. Partea II. Proprietari și acte

Inscrieri privitoare la dreptul de proprietate și alte drepturi reale	Referințe
/	
Act Administrativ nr. TDP 1581-48474, din 31/01/1995 emis de CJSDPAT DOLJ;	
B1	A1
Intabulare, drept de PROPRIETATE, dobandit prin Reconstituire, cota actuala 1/1, cota initiala 1/1	
1) ALBIȘORU I. CONSTANTIN, LIPSA CNP	

C. Partea III. SARCINI .

Inscrieri privind dezmembramintele dreptului de proprietate, drepturi reale de garanție și sarcini	Referințe
NU SUNT	


Anexa Nr. 1 La Partea I

Teren

Nr cadastral	Suprafața (mp)*	Observații / Referințe
	9.266	

* Suprafața este determinată în planul de proiecție Stereo 70.

DETALII LINIARE IMOBIL



Date referitoare la teren

Crt	Categorie folosință	Intravilan	Suprafața (mp)	Tarla	Parcelă	Nr. topo	Observații / Referințe
1	arabil	NU	9.266	103	34	-	

Lungime Segmente

1) Valorile lungimilor segmentelor sunt obținute din proiecție în plan.

Punct început	X / Y	Punct sfârșit	X / Y	Lungime segment (** (m)
1	346.923,559 291.945,51	2	347.557,194 291.926,964	633.906
2	347.557,194 291.926,964	3	347.558,29 291.940,984	14.063
3	347.558,29 291.940,984	4	347.558,335 291.941,555	0.573
4	347.558,335 291.941,555	5	346.924,697 291.960,1	633.909
5	346.924,697 291.960,1	6	346.924,652 291.959,529	0.573

Punct început	X / Y	Punct sfârșit	X / Y	Lungime segment (** (m)
6	346.924,652 291.959,529	1	346.923,559 291.945,51	14.062

** Lungimile segmentelor sunt determinate în planul de proiecție Stereo 70 și sunt rotunjite la 1 milimetru.

*** Distanța dintre puncte este formată din segmente cumulate ce sunt mai mici decât valoarea 1 milimetru.

**DATE DESPRE IMOBILUL NR. 9373**

Oficiul de Cadastru și Publicitate Imobiliară DOLJ
Biroul de Cadastru și Publicitate Imobiliară Craiova

A. Partea I. Descrierea imobilului

TEREN Extravilan

Adresa: Jud. Dolj, T 103, P 35

Nr. Crt	Nr cadastral Nr. topografic	Suprafața* (mp)	Observații / Referințe
A1	34615	Din acte: 7.471 Masurata: 7.428	Sector cadastral:22 Teren neimprejmut;

B. Partea II. Proprietari și acte

Inscrieri privitoare la dreptul de proprietate și alte drepturi reale		Referințe
169598 / 07/12/2016		
Act Administrativ nr. TDP. nr. 993-58987, din 25/04/1994 emis de Comisia Judeteana Dolj;		
B1	Intabulare, drept de PROPRIETATE, dobandit prin Reconstituire, cota actuala 1/1, cota initiala 1/1 1) ANCUȚA ELIZA	A1
<i>OBSERVATII: pozitie transcrisa din CF 34495/Cetate, inscrisa prin incheierea nr. 111211 din 29/08/2016;</i>		

C. Partea III. SARCINI .


Inscrieri privind dezmembramintele dreptului de proprietate, drepturi reale de garanție și sarcini	Referințe
NU SUNT	

Anexa Nr. 1 La Partea I

Teren

Nr cadastral	Suprafața (mp)*	Observații / Referințe
34615	Din acte: 7.471 Masurata: 7.428	

* Suprafața este determinată în planul de proiecție Stereo 70.



Date referitoare la teren

Crt	Categorie folosință	Intra vilan	Suprafața (mp)	Tarla	Parcelă	Nr. topo	Observații / Referințe
1	arabil	NU	7.428	103	35	-	

Lungime Segmente

1) Valorile lungimilor segmentelor sunt obținute din proiecție în plan.

Punct început	X / Y	Punct sfârșit	X / Y	Lungime segment (** (m)
1	346.924,697 291.960,1	2	347.558,335 291.941,555	633.909
2	347.558,335 291.941,555	3	347.559,196 291.952,571	11.05
3	347.559,196 291.952,571	4	347.559,204 291.952,68	0.109
4	347.559,204 291.952,68	5	347.559,249 291.953,251	0.573
5	347.559,249 291.953,251	6	346.925,609 291.971,796	633.911

Punct început	X / Y	Punct sfârșit	X / Y	Lungime segment (** (m)
6	346.925,609 291.971,796	7	346.925,564 291.971,225	0.573
7	346.925,564 291.971,225	8	346.925,555 291.971,116	0.109
8	346.925,555 291.971,116	1	346.924,697 291.960,1	11.049

** Lungimile segmentelor sunt determinate în planul de proiecție Stereo 70 și sunt rotunjite la 1 milimetru.

*** Distanța dintre puncte este formată din segmente cumulate ce sunt mai mici decât valoarea 1 milimetru.

**DATE DESPRE IMOBILUL NR. 9374**

Oficiul de Cadastru și Publicitate Imobiliară DOLJ
Biroul de Cadastru și Publicitate Imobiliară Craiova

A. Partea I. Descrierea imobilului

TEREN Extravilan

Adresa: Jud. Dolj, T 103, P 35

Nr. Crt	Nr cadastral Nr. topografic	Suprafața* (mp)	Observații / Referințe
A1	34616	Din acte: 5.029 Masurata: 5.000	Sector cadastral:22 Teren neimprejmuit;

B. Partea II. Proprietari și acte

Inscrieri privitoare la dreptul de proprietate și alte drepturi reale		Referințe
169602 / 07/12/2016		
Act Notarial nr. Contract de Vanzare aut. nr. 3504, din 23/11/2016 emis de NP Budiana Ionut Razvan;		
B1	Intabulare, drept de PROPRIETATE, dobandit prin Conventie, cota actuala 1/1, cota initiala 1/1 1) RADU ELENA CORINA 2) RADU MARIN	A1

C. Partea III. SARCINI .


Inscrieri privind dezmembramintele dreptului de proprietate, drepturi reale de garanție și sarcini	Referințe
NU SUNT	

Anexa Nr. 1 La Partea I

Teren

Nr cadastral	Suprafața (mp)*	Observații / Referințe
34616	Din acte: 5.029 Masurata: 5.000	

* Suprafața este determinată în planul de proiecție Stereo 70.



Date referitoare la teren

Crt	Categorie folosință	Intravilan	Suprafața (mp)	Tarla	Parcelă	Nr. topo	Observații / Referințe
1	arabil	NU	5.000	103	35	-	

Lungime Segmente

1) Valorile lungimilor segmentelor sunt obținute din proiecție în plan.

Punct început	X / Y	Punct sfârșit	X / Y	Lungime segment (** (m)
1	346.925,609 291.971,796	2	347.559,249 291.953,251	633.911
2	347.559,249 291.953,251	3	347.559,811 291.960,444	7.215
3	347.559,811 291.960,444	4	347.559,82 291.960,553	0.109
4	347.559,82 291.960,553	5	347.559,865 291.961,123	0.572
5	347.559,865 291.961,123	6	346.926,222 291.979,669	633.914

Punct început	X / Y	Punct sfârșit	X / Y	Lungime segment (** (m)
6	346.926,222 291.979,669	7	346.926,177 291.979,098	0.573
7	346.926,177 291.979,098	8	346.926,169 291.978,989	0.109
8	346.926,169 291.978,989	1	346.925,609 291.971,796	7.215

** Lungimile segmentelor sunt determinate în planul de proiecție Stereo 70 și sunt rotunjite la 1 milimetru.

*** Distanța dintre puncte este formată din segmente cumulate ce sunt mai mici decât valoarea 1 milimetru.

**DATE DESPRE IMOBILUL NR. 9375**

Oficiul de Cadastru și Publicitate Imobiliară DOLJ
Biroul de Cadastru și Publicitate Imobiliară Craiova

A. Partea I. Descrierea imobilului

TEREN Extravilan

Adresa: Jud. Dolj, T 103, P 36

Nr. Crt	Nr cadastral Nr. topografic	Suprafața* (mp)	Observații / Referințe
A1	33049	Din acte: 12.500 Masurata: 12.427	Sector cadastral:22 Teren neimprejmuit;

B. Partea II. Proprietari și acte

Inscrieri privitoare la dreptul de proprietate și alte drepturi reale		Referințe
129424 / 20/10/2014		
Hotarare Judecatoreasca nr. 713, din 30/03/2009 emis de JUDECATORIA CALAFAT dosar nr 921201/2009;		
B1	Intabulare, drept de PROPRIETATE, dobandit prin Hotarare Judecatoreasca, cota actuala 1/1, cota initiala 1/1 1) RADU MARIN	A1

C. Partea III. SARCINI .

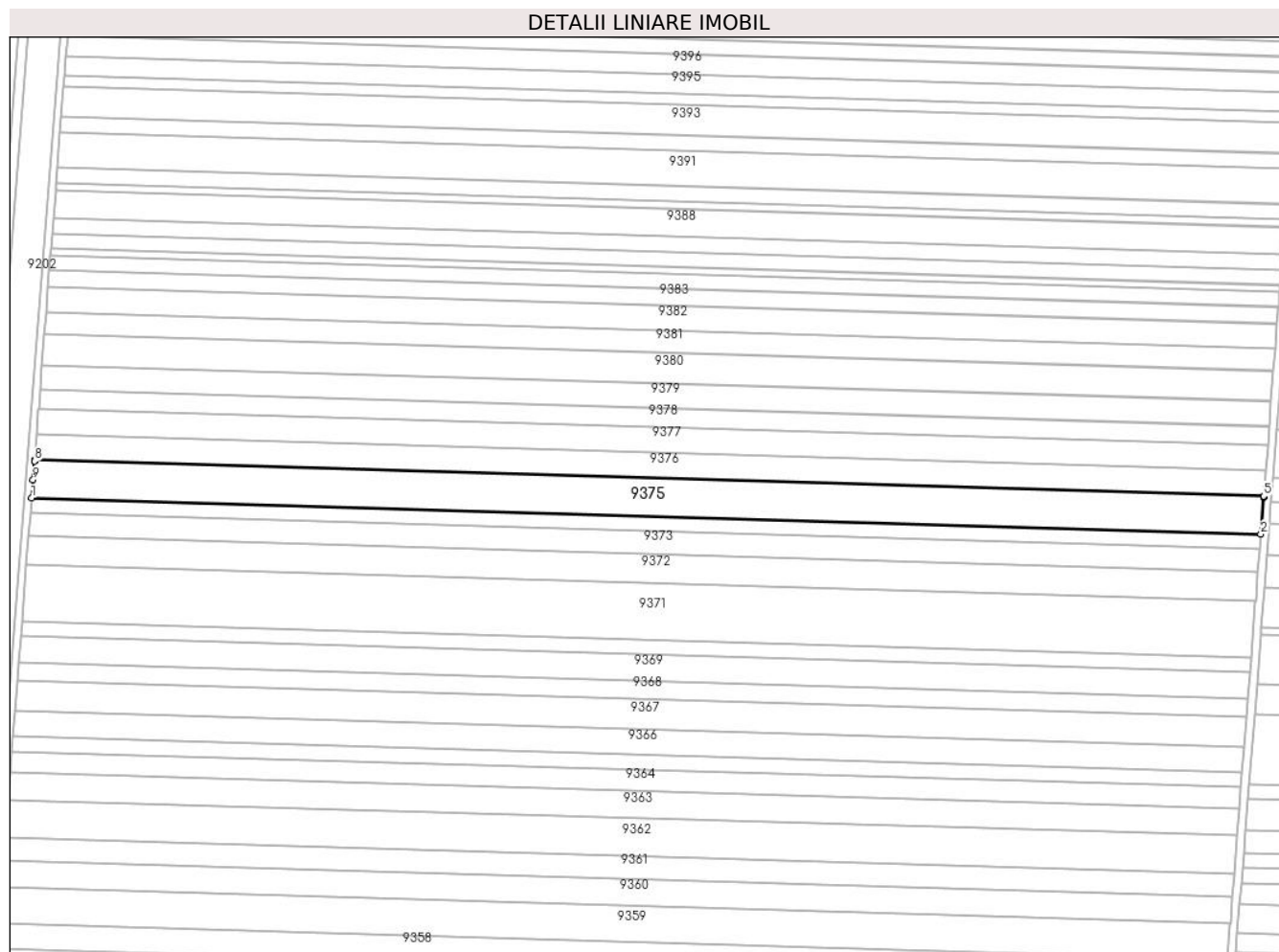
Inscrieri privind dezmembramintele dreptului de proprietate, drepturi reale de garanție și sarcini	Referințe
NU SUNT	

Anexa Nr. 1 La Partea I

Teren

Nr cadastral	Suprafața (mp)*	Observații / Referințe
33049	Din acte: 12.500 Masurata: 12.427	

* Suprafața este determinată în planul de proiecție Stereo 70.



Date referitoare la teren

Crt	Categorie folosință	Intravilan	Suprafața (mp)	Tarla	Parcelă	Nr. topo	Observații / Referințe
1	arabil	NU	12.427	103	36	-	

Lungime Segmente

1) Valorile lungimilor segmentelor sunt obținute din proiecție în plan.

Punct început	X / Y	Punct sfârșit	X / Y	Lungime segment (** (m)
1	346.926,222 291.979,669	2	347.559,865 291.961,123	633.914
2	347.559,865 291.961,123	3	347.561,35 291.980,126	19.061
3	347.561,35 291.980,126	4	347.561,359 291.980,235	0.109
4	347.561,359 291.980,235	5	347.561,395 291.980,691	0.457

Punct început	X / Y	Punct sfârșit	X / Y	Lungime segment (** (m)
5	347.561,395 291.980,691	6	346.927,748 291.999,237	633.918
6	346.927,748 291.999,237	7	346.927,712 291.998,78	0.458
7	346.927,712 291.998,78	8	346.927,703 291.998,671	0.109
8	346.927,703 291.998,671	9	346.927,0 291.989,162	9.535
9	346.927,0 291.989,162	1	346.926,222 291.979,669	9.525

** Lungimile segmentelor sunt determinate în planul de proiecție Stereo 70 și sunt rotunjite la 1 milimetru.

*** Distanța dintre puncte este formată din segmente cumulate ce sunt mai mici decât valoarea 1 milimetru.

**DATE DESPRE IMOBILUL NR. 9376**

Oficiul de Cadastru și Publicitate Imobiliară DOLJ
Biroul de Cadastru și Publicitate Imobiliară Craiova

A. Partea I. Descrierea imobilului

TEREN Extravilan

Adresa: Jud. Dolj, T 103, P 37

Nr. Crt	Nr cadastral Nr. topografic	Suprafața* (mp)	Observații / Referințe
A1	35215	8.500	Sector cadastral:22 Teren neimprejmuit;

B. Partea II. Proprietari și acte

Inscrieri privitoare la dreptul de proprietate și alte drepturi reale		Referințe
57463 / 07/03/2018		
Act Notarial nr. CVC aut 782, din 02/03/2018 emis de Budiana Ionut Razvan;		
B1	Intabulare, drept de PROPRIETATE, dobandit prin Conventie, cota actuala 1/1, cota initiala 1/1 1) RADU ELENA CORINA 2) RADU MARIN	A1

C. Partea III. SARCINI .


Inscrieri privind dezmembramintele dreptului de proprietate, drepturi reale de garanție și sarcini	Referințe
NU SUNT	

Anexa Nr. 1 La Partea I

Teren

Nr cadastral	Suprafața (mp)*	Observații / Referințe
35215	8.500	

* Suprafața este determinată în planul de proiecție Stereo 70.



Date referitoare la teren

Crt	Categorie folosință	Intravilan	Suprafața (mp)	Tarla	Parcelă	Nr. topo	Observații / Referințe
1	arabil	NU	8.500	103	37	-	

Lungime Segmente

1) Valorile lungimilor segmentelor sunt obținute din proiecție în plan.

Punct început	X / Y	Punct sfârșit	X / Y	Lungime segment (** (m)
1	346.927,748 291.999,237	2	347.561,395 291.980,691	633.918
2	347.561,395 291.980,691	3	347.562,397 291.993,509	12.857
3	347.562,397 291.993,509	4	347.562,406 291.993,618	0.109
4	347.562,406 291.993,618	5	347.562,442 291.994,074	0.457
5	347.562,442 291.994,074	6	346.928,791 292.012,62	633.922

Punct început	X / Y	Punct sfârșit	X / Y	Lungime segment (** (m)
6	346.928,791 292.012,62	7	346.928,755 292.012,164	0.457
7	346.928,755 292.012,164	8	346.928,746 292.012,055	0.109
8	346.928,746 292.012,055	1	346.927,748 291.999,237	12.857

** Lungimile segmentelor sunt determinate în planul de proiecție Stereo 70 și sunt rotunjite la 1 milimetru.

*** Distanța dintre puncte este formată din segmente cumulate ce sunt mai mici decât valoarea 1 milimetru.

**DATE DESPRE IMOBILUL NR. 9377**

Oficiul de Cadastru și Publicitate Imobiliară DOLJ
Biroul de Cadastru și Publicitate Imobiliară Craiova

A. Partea I. Descrierea imobilului

TEREN Extravilan

Adresa: Jud. Dolj, T 103, P 38

Nr. Crt	Nr cadastral Nr. topografic	Suprafața* (mp)	Observații / Referințe
A1		8.248	Sector cadastral:22 Teren neimprejmuit;

B. Partea II. Proprietari și acte

Inscrieri privitoare la dreptul de proprietate și alte drepturi reale	Referințe
/	
Act Administrativ nr. TDP 2028-15026, din 23/08/1995 emis de CJSDPAT DOLJ;	
B1	A1
Intabulare, drept de PROPRIETATE, dobandit prin Reconstituire, cota actuala 1/1, cota initiala 1/1 1) MIREA I. PETRE, LIPSA CNP	

C. Partea III. SARCINI .


Inscrieri privind dezmembramintele dreptului de proprietate, drepturi reale de garanție și sarcini	Referințe
NU SUNT	

Anexa Nr. 1 La Partea I

Teren

Nr cadastral	Suprafaţa (mp)*	Observații / Referințe
	8.248	

* Suprafața este determinată în planul de proiecție Stereo 70.



Date referitoare la teren

Crt	Categorie folosință	Intravilan	Suprafața (mp)	Tarla	Parcelă	Nr. topo	Observații / Referințe
1	arabil	NU	8.248	103	38	-	

Lungime Segmente

1) Valorile lungimilor segmentelor sunt obținute din proiecție în plan.

Punct început	X / Y	Punct sfârșit	X / Y	Lungime segment (** (m)
1	346.928,791 292.012,62	2	347.562,442 291.994,074	633.922
2	347.562,442 291.994,074	3	347.563,413 292.006,496	12.46
3	347.563,413 292.006,496	4	347.563,422 292.006,605	0.109
4	347.563,422 292.006,605	5	347.563,458 292.007,061	0.457
5	347.563,458 292.007,061	6	346.929,803 292.025,607	633.926

Punct început	X / Y	Punct sfârșit	X / Y	Lungime segment (** (m)
6	346.929,803 292.025,607	7	346.929,767 292.025,151	0.457
7	346.929,767 292.025,151	8	346.929,759 292.025,042	0.109
8	346.929,759 292.025,042	1	346.928,791 292.012,62	12.46

** Lungimile segmentelor sunt determinate în planul de proiecție Stereo 70 și sunt rotunjite la 1 milimetru.

*** Distanța dintre puncte este formată din segmente cumulate ce sunt mai mici decât valoarea 1 milimetru.

**DATE DESPRE IMOBILUL NR. 9378**

Oficiul de Cadastru și Publicitate Imobiliară DOLJ
Biroul de Cadastru și Publicitate Imobiliară Craiova

A. Partea I. Descrierea imobilului

TEREN Extravilan

Adresa: Jud. Dolj, T 103, P 39

Nr. Crt	Nr cadastral Nr. topografic	Suprafața* (mp)	Observații / Referințe
A1	38177	Din acte: 6.280 Masurata: 6.230	Sector cadastral:22 Teren neimprejmuit;

B. Partea II. Proprietari și acte

Inscrieri privitoare la dreptul de proprietate și alte drepturi reale		Referințe
168318 / 26/08/2020		
Act Administrativ nr. TDP nr. 2017-15026, din 22/08/1995 emis de CJSDPAT DOLJ;		
B1	Intabulare, drept de PROPRIETATE, dobandit prin Reconstituire, cota actuala 1/1, cota initiala 1/1 1) MARINCA ION	A1

C. Partea III. SARCINI .


Inscrieri privind dezmembramintele dreptului de proprietate, drepturi reale de garanție și sarcini	Referințe
NU SUNT	

Anexa Nr. 1 La Partea I

Teren

Nr cadastral	Suprafața (mp)*	Observații / Referințe
38177	Din acte: 6.280 Masurata: 6.230	

* Suprafața este determinată în planul de proiecție Stereo 70.



Date referitoare la teren

Crt	Categorie folosință	Intra vilan	Suprafața (mp)	Tarla	Parcelă	Nr. topo	Observații / Referințe
1	arabil	NU	6.230	103	39	-	

Lungime Segmente

1) Valorile lungimilor segmentelor sunt obținute din proiecție în plan.

Punct început	X / Y	Punct sfârșit	X / Y	Lungime segment (** (m)
1	346.929,803 292.025,607	2	347.563,458 292.007,061	633.926
2	347.563,458 292.007,061	3	347.564,186 292.016,384	9.351
3	347.564,186 292.016,384	4	347.564,195 292.016,493	0.109
4	347.564,195 292.016,493	5	347.564,225 292.016,871	0.379
5	347.564,225 292.016,871	6	346.930,567 292.035,417	633.929

Punct început	X / Y	Punct sfârșit	X / Y	Lungime segment (** (m)
6	346.930,567 292.035,417	7	346.930,538 292.035,039	0.379
7	346.930,538 292.035,039	8	346.930,53 292.034,93	0.109
8	346.930,53 292.034,93	1	346.929,803 292.025,607	9.351

** Lungimile segmentelor sunt determinate în planul de proiecție Stereo 70 și sunt rotunjite la 1 milimetru.

*** Distanța dintre puncte este formată din segmente cumulate ce sunt mai mici decât valoarea 1 milimetru.

**DATE DESPRE IMOBILUL NR. 9379**

Oficiul de Cadastru și Publicitate Imobiliară DOLJ
Biroul de Cadastru și Publicitate Imobiliară Craiova

A. Partea I. Descrierea imobilului

TEREN Extravilan

Adresa: Jud. Dolj, T 103, P 40

Nr. Crt	Nr cadastral Nr. topografic	Suprafața* (mp)	Observații / Referințe
A1		8.167	Sector cadastral:22 Teren neimprejmuit;

B. Partea II. Proprietari și acte

Inscrieri privitoare la dreptul de proprietate și alte drepturi reale	Referințe
/	
Act Administrativ nr. TDP 1488-58136, din 01/02/1995 emis de CJSDPAT DOLJ;	
B1	A1
Intabulare, drept de PROPRIETATE, dobandit prin Reconstituire, cota actuala 1/1, cota initiala 1/1	
1) URZICEANU GH. GHEORGHE, LIPSA CNP	

C. Partea III. SARCINI .


Inscrieri privind dezmembramintele dreptului de proprietate, drepturi reale de garanție și sarcini	Referințe
NU SUNT	

Anexa Nr. 1 La Partea I

Teren

Nr cadastral	Suprafața (mp)*	Observații / Referințe
	8.167	

* Suprafața este determinată în planul de proiecție Stereo 70.



Date referitoare la teren

Crt	Categorie folosință	Intravilan	Suprafața (mp)	Tarla	Parcelă	Nr. topo	Observații / Referințe
1	arabil	NU	8.167	103	40	-	

Lungime Segmente

1) Valorile lungimilor segmentelor sunt obținute din proiecție în plan.

Punct început	X / Y	Punct sfârșit	X / Y	Lungime segment (** (m)
1	346.930,567 292.035,417	2	347.564,225 292.016,871	633.929
2	347.564,225 292.016,871	3	347.565,192 292.029,244	12.411
3	347.565,192 292.029,244	4	347.565,2 292.029,353	0.109
4	347.565,2 292.029,353	5	347.565,229 292.029,73	0.378
5	347.565,229 292.029,73	6	346.931,57 292.048,276	633.93

Punct început	X / Y	Punct sfârșit	X / Y	Lungime segment (** (m)
6	346.931,57 292.048,276	7	346.931,541 292.047,898	0.379
7	346.931,541 292.047,898	8	346.931,532 292.047,79	0.108
8	346.931,532 292.047,79	1	346.930,567 292.035,417	12.411

** Lungimile segmentelor sunt determinate în planul de proiecție Stereo 70 și sunt rotunjite la 1 milimetru.

*** Distanța dintre puncte este formată din segmente cumulate ce sunt mai mici decât valoarea 1 milimetru.

**DATE DESPRE IMOBILUL NR. 9380**

Oficiul de Cadastru și Publicitate Imobiliară DOLJ
Biroul de Cadastru și Publicitate Imobiliară Craiova

A. Partea I. Descrierea imobilului

TEREN Extravilan

Adresa: Jud. Dolj, T 103, P 41

Nr. Crt	Nr cadastral Nr. topografic	Suprafața* (mp)	Observații / Referințe
A1	33630	Din acte: 10.000 Masurata: 9.942	Sector cadastral:22 Teren neimprejmuit;

B. Partea II. Proprietari și acte

Inscrieri privitoare la dreptul de proprietate și alte drepturi reale	Referințe
88348 / 28/07/2015	
Hotarare Judecatoreasca nr. Sentinta Civila nr 64, din 02/02/2011 emis de Judecatoria Calafat dosar nr 3131/201/2010;	
B1	Intabulare, drept de PROPRIETATE, dobandit prin Hotarare Judecatoreasca, cota actuala 1/1, cota initiala 1/1 1) RADU MARIN

C. Partea III. SARCINI .


Inscrieri privind dezmembramintele dreptului de proprietate, drepturi reale de garanție și sarcini	Referințe
NU SUNT	

Anexa Nr. 1 La Partea I

Teren

Nr cadastral	Suprafața (mp)*	Observații / Referințe
33630	Din acte: 10.000 Masurata: 9.942	

* Suprafața este determinată în planul de proiecție Stereo 70.



Date referitoare la teren

Crt	Categorie folosință	Intravilan	Suprafața (mp)	Tarla	Parcelă	Nr. topo	Observații / Referințe
1	arabil	NU	9.942	103	41	-	

Lungime Segmente

1) Valorile lungimilor segmentelor sunt obținute din proiecție în plan.

Punct început	X / Y	Punct sfârșit	X / Y	Lungime segment (** (m)
1	346.931,57 292.048,276	2	347.565,229 292.029,73	633.93
2	347.565,229 292.029,73	3	347.566,423 292.044,989	15.306
3	347.566,423 292.044,989	4	347.566,432 292.045,098	0.109
4	347.566,432 292.045,098	5	347.566,454 292.045,384	0.287
5	347.566,454 292.045,384	6	346.932,79 292.063,93	633.935

Punct început	X / Y	Punct sfârșit	X / Y	Lungime segment (** (m)
6	346.932,79 292.063,93	7	346.932,768 292.063,644	0.287
7	346.932,768 292.063,644	8	346.932,759 292.063,535	0.109
8	346.932,759 292.063,535	1	346.931,57 292.048,276	15.305

** Lungimile segmentelor sunt determinate în planul de proiecție Stereo 70 și sunt rotunjite la 1 milimetru.

*** Distanța dintre puncte este formată din segmente cumulate ce sunt mai mici decât valoarea 1 milimetru.

**DATE DESPRE IMOBILUL NR. 9381**

Oficiul de Cadastru și Publicitate Imobiliară DOLJ
Biroul de Cadastru și Publicitate Imobiliară Craiova

A. Partea I. Descrierea imobilului

TEREN Extravilan

Adresa: Jud. Dolj, T 103, P 42

Nr. Crt	Nr cadastral Nr. topografic	Suprafața* (mp)	Observații / Referințe
A1		7.300	Sector cadastral:22 Teren neimprejmuit;

B. Partea II. Proprietari și acte

Inscrieri privitoare la dreptul de proprietate și alte drepturi reale		Referințe
/		
Act Administrativ nr. TDP 1018-45342, din 13/05/1994 emis de CJSDPAT DOLJ;		
B1	Intabulare, drept de PROPRIETATE, dobandit prin Reconstituire, cota actuala 1/1, cota initiala 1/1 1) NACIU C. ELENA , LIPSA CNP 2) VASILE C. DUMITRU , LIPSA CNP	A1

C. Partea III. SARCINI .


Inscrieri privind dezmembramintele dreptului de proprietate, drepturi reale de garanție și sarcini	Referințe
NU SUNT	

Anexa Nr. 1 La Partea I

Teren

Nr cadastral	Suprafața (mp)*	Observații / Referințe
	7.300	

* Suprafața este determinată în planul de proiecție Stereo 70.



Date referitoare la teren

Crt	Categorie folosință	Intravilan	Suprafața (mp)	Tarla	Parcelă	Nr. topo	Observații / Referințe
1	arabil	NU	7.300	103	42	-	

Lungime Segmente

1) Valorile lungimilor segmentelor sunt obținute din proiecție în plan.

Punct început	X / Y	Punct sfârșit	X / Y	Lungime segment (** (m)
1	346.932,79 292.063,93	2	347.566,454 292.045,384	633.935
2	347.566,454 292.045,384	3	347.567,322 292.056,483	11.133
3	347.567,322 292.056,483	4	347.567,331 292.056,592	0.109
4	347.567,331 292.056,592	5	347.567,353 292.056,878	0.287
5	347.567,353 292.056,878	6	346.933,686 292.075,424	633.938

Punct început	X / Y	Punct sfârșit	X / Y	Lungime segment (** (m)
6	346.933,686 292.075,424	7	346.933,664 292.075,138	0.287
7	346.933,664 292.075,138	8	346.933,655 292.075,029	0.109
8	346.933,655 292.075,029	1	346.932,79 292.063,93	11.133

** Lungimile segmentelor sunt determinate în planul de proiecție Stereo 70 și sunt rotunjite la 1 milimetru.

*** Distanța dintre puncte este formată din segmente cumulate ce sunt mai mici decât valoarea 1 milimetru.

**DATE DESPRE IMOBILUL NR. 9382**

Oficiul de Cadastru și Publicitate Imobiliară DOLJ
 Biroul de Cadastru și Publicitate Imobiliară Craiova

A. Partea I. Descrierea imobilului

TEREN Extravilan

Adresa: Jud. Dolj, T 103, P 43

Nr. Crt	Nr cadastral Nr. topografic	Suprafața* (mp)	Observații / Referințe
A1	31822	Din acte: 8.190 Masurata: 8.142	Sector cadastral:22 Teren neimprejmuit;

B. Partea II. Proprietari și acte

Inscrieri privitoare la dreptul de proprietate și alte drepturi reale		Referințe
16214 / 22/02/2013		
Hotarare Judecatoreasca nr. Sentinta Civila nr.1052, din 18/06/2012 emis de Jud. Calafat;		
B1	Intabulare, drept de PROPRIETATE, dobandit prin Hotarare Judecatoreasca, cota actuala 1/1, cota initiala 1/1 1) RADU MARIN	A1

C. Partea III. SARCINI .

Inscrieri privind dezmembramintele dreptului de proprietate, drepturi reale de garanție și sarcini	Referințe
NU SUNT	


Anexa Nr. 1 La Partea I

Teren

Nr cadastral	Suprafața (mp)*	Observații / Referințe
31822	Din acte: 8.190 Masurata: 8.142	

* Suprafața este determinată în planul de proiecție Stereo 70.

DETALII LINIARE IMOBIL



Date referitoare la teren

Crt	Categorie folosință	Intra vilan	Suprafața (mp)	Tarla	Parcelă	Nr. topo	Observații / Referințe
1	arabil	NU	8.142	103	43	-	

Lungime Segmente

1) Valorile lungimilor segmentelor sunt obținute din proiecție în plan.

Punct început	X / Y	Punct sfârșit	X / Y	Lungime segment (** (m)
1	346.933,686 292.075,424	2	347.567,353 292.056,878	633.938
2	347.567,353 292.056,878	3	347.568,33 292.069,378	12.538
3	347.568,33 292.069,378	4	347.568,339 292.069,487	0.109
4	347.568,339 292.069,487	5	347.568,355 292.069,697	0.211
5	347.568,355 292.069,697	6	346.934,685 292.088,244	633.941

Punct început	X / Y	Punct sfârșit	X / Y	Lungime segment (** (m)
6	346.934,685 292.088,244	7	346.934,669 292.088,033	0.212
7	346.934,669 292.088,033	8	346.934,661 292.087,925	0.108
8	346.934,661 292.087,925	1	346.933,686 292.075,424	12.539

** Lungimile segmentelor sunt determinate în planul de proiecție Stereo 70 și sunt rotunjite la 1 milimetru.

*** Distanța dintre puncte este formată din segmente cumulate ce sunt mai mici decât valoarea 1 milimetru.

**DATE DESPRE IMOBILUL NR. 9383**

Oficiul de Cadastru și Publicitate Imobiliară DOLJ
 Biroul de Cadastru și Publicitate Imobiliară Craiova

A. Partea I. Descrierea imobilului

TEREN Extravilan

Adresa: Jud. Dolj, T 103, P 44

Nr. Crt	Nr cadastral Nr. topografic	Suprafața* (mp)	Observații / Referințe
A1		5.483	Sector cadastral:22 Teren neimpregmuit;

B. Partea II. Proprietari și acte

Inscrieri privitoare la dreptul de proprietate și alte drepturi reale	Referințe
/	
Act Administrativ nr. TDP 1281-58437, din 30/01/1995 emis de CJSDPAT DOLJ;	
B1	A1
Intabulare, drept de PROPRIETATE, dobandit prin Reconstituire, cota actuala 1/1, cota initiala 1/1	
1) NEAGOE D NICOLAE, LIPSA CNP	

C. Partea III. SARCINI .

Inscrieri privind dezmembramintele dreptului de proprietate, drepturi reale de garanție și sarcini	Referințe
NU SUNT	


Anexa Nr. 1 La Partea I

Teren

Nr cadastral	Suprafața (mp)*	Observații / Referințe
	5.483	

* Suprafața este determinată în planul de proiecție Stereo 70.

DETALII LINIARE IMOBIL



Date referitoare la teren

Crt	Categorie folosință	Intramilan	Suprafața (mp)	Tarla	Parcelă	Nr. topo	Observații / Referințe
1	arabil	NU	5.483	103	44	-	

Lungime Segmente

1) Valorile lungimilor segmentelor sunt obținute din proiecție în plan.

Punct început	X / Y	Punct sfârșit	X / Y	Lungime segment (** (m)
1	346.934,685 292.088,244	2	347.568,355 292.069,697	633.941
2	347.568,355 292.069,697	3	347.569,005 292.078,011	8.339
3	347.569,005 292.078,011	4	347.569,014 292.078,12	0.109
4	347.569,014 292.078,12	5	347.569,03 292.078,33	0.211
5	347.569,03 292.078,33	6	346.935,358 292.096,877	633.943

Punct început	X / Y	Punct sfârșit	X / Y	Lungime segment (** (m)
6	346.935,358 292.096,877	7	346.935,342 292.096,666	0.212
7	346.935,342 292.096,666	8	346.935,334 292.096,558	0.108
8	346.935,334 292.096,558	1	346.934,685 292.088,244	8.339

** Lungimile segmentelor sunt determinate în planul de proiecție Stereo 70 și sunt rotunjite la 1 milimetru.

*** Distanța dintre puncte este formată din segmente cumulate ce sunt mai mici decât valoarea 1 milimetru.

**DATE DESPRE IMOBILUL NR. 9384**

Oficiul de Cadastru și Publicitate Imobiliară DOLJ
Biroul de Cadastru și Publicitate Imobiliară Craiova

A. Partea I. Descrierea imobilului

TEREN Extravilan

Adresa: Jud. Dolj, T 103, P 45

Nr. Crt	Nr cadastral Nr. topografic	Suprafața* (mp)	Observații / Referințe
A1	33045	Din acte: 5.000 Masurata: 4.971	Sector cadastral:22 Teren neimprejmuit;

B. Partea II. Proprietari și acte

Inscrieri privitoare la dreptul de proprietate și alte drepturi reale		Referințe
124636 / 08/10/2014		
Hotarare Judecatoreasca nr. Sentinta civila nr 18, din 13/01/2014 emis de JUDECATORIA CALAFAT;		
B1	Intabulare, drept de PROPRIETATE, dobandit prin Hotarare Judecatoreasca, cota actuala 1/1, cota initiala 1/1 1) RADU MARIN	A1

C. Partea III. SARCINI .


Inscrieri privind dezmembramintele dreptului de proprietate, drepturi reale de garanție și sarcini	Referințe
NU SUNT	

Anexa Nr. 1 La Partea I

Teren

Nr cadastral	Suprafața (mp)*	Observații / Referințe
33045	Din acte: 5.000 Masurata: 4.971	

* Suprafața este determinată în planul de proiecție Stereo 70.



Date referitoare la teren

Crt	Categorie folosință	Intravilan	Suprafața (mp)	Tarla	Parcelă	Nr. topo	Observații / Referințe
1	arabil	NU	4.971	103	45	-	

Lungime Segmente

1) Valorile lungimilor segmentelor sunt obținute din proiecție în plan.

Punct început	X / Y	Punct sfârșit	X / Y	Lungime segment (** (m)
1	346.935,358 292.096,877	2	347.569,03 292.078,33	633.943
2	347.569,03 292.078,33	3	347.569,618 292.085,838	7.531
3	347.569,618 292.085,838	4	347.569,626 292.085,947	0.109
4	347.569,626 292.085,947	5	347.569,642 292.086,157	0.211
5	347.569,642 292.086,157	6	346.935,969 292.104,704	633.944

Punct început	X / Y	Punct sfârșit	X / Y	Lungime segment (** (m)
6	346.935,969 292.104,704	7	346.935,953 292.104,493	0.212
7	346.935,953 292.104,493	8	346.935,944 292.104,384	0.109
8	346.935,944 292.104,384	1	346.935,358 292.096,877	7.53

** Lungimile segmentelor sunt determinate în planul de proiecție Stereo 70 și sunt rotunjite la 1 milimetru.

*** Distanța dintre puncte este formată din segmente cumulate ce sunt mai mici decât valoarea 1 milimetru.

**DATE DESPRE IMOBILUL NR. 9385**

Oficiul de Cadastru și Publicitate Imobiliară DOLJ
 Biroul de Cadastru și Publicitate Imobiliară Craiova

A. Partea I. Descrierea imobilului

TEREN Extravilan

Adresa: Jud. Dolj, T 103, P 46

Nr. Crt	Nr cadastral Nr. topografic	Suprafața* (mp)	Observații / Referințe
A1		2.150	Sector cadastral:22 Teren neimprejmuit;

B. Partea II. Proprietari și acte

Inscrieri privitoare la dreptul de proprietate și alte drepturi reale		Referințe
/		
Act Administrativ nr. TDP 2023-15026, din 23/08/1995 emis de CJSDPAT DOLJ (defunct conform certificat de deces Seria D10 nr. 37/18.05.2017);		
B1	Intabulare, drept de PROPRIETATE, dobandit prin Reconstituire, cota actuala 1/1, cota initiala 1/1 1) MARINCA ȘT VASILE DEFUNCT:Da	A1

C. Partea III. SARCINI .

Inscrieri privind dezmembramintele dreptului de proprietate, drepturi reale de garanție și sarcini	Referințe
NU SUNT	


Anexa Nr. 1 La Partea I

Teren

Nr cadastral	Suprafața (mp)*	Observații / Referințe
	2.150	

* Suprafața este determinată în planul de proiecție Stereo 70.

DETALII LINIARE IMOBIL



Date referitoare la teren

Crt	Categorie folosință	Intravilan	Suprafața (mp)	Tarla	Parcelă	Nr. topo	Observații / Referințe
1	arabil	NU	2.150	103	46	-	

Lungime Segmente

1) Valorile lungimilor segmentelor sunt obținute din proiecție în plan.

Punct început	X / Y	Punct sfârșit	X / Y	Lungime segment (** (m)
1	346.935,969 292.104,704	2	347.569,642 292.086,157	633.944
2	347.569,642 292.086,157	3	347.569,882 292.089,223	3.075
3	347.569,882 292.089,223	4	347.569,891 292.089,332	0.109
4	347.569,891 292.089,332	5	347.569,907 292.089,542	0.211
5	347.569,907 292.089,542	6	346.936,232 292.108,089	633.946

Punct început	X / Y	Punct sfârșit	X / Y	Lungime segment (** (m)
6	346.936,232 292.108,089	7	346.936,216 292.107,878	0.212
7	346.936,216 292.107,878	8	346.936,208 292.107,77	0.108
8	346.936,208 292.107,77	1	346.935,969 292.104,704	3.075

** Lungimile segmentelor sunt determinate în planul de proiecție Stereo 70 și sunt rotunjite la 1 milimetru.

*** Distanța dintre puncte este formată din segmente cumulate ce sunt mai mici decât valoarea 1 milimetru.

**DATE DESPRE IMOBILUL NR. 9386**

Oficiul de Cadastru și Publicitate Imobiliară DOLJ
Biroul de Cadastru și Publicitate Imobiliară Craiova

A. Partea I. Descrierea imobilului

TEREN Extravilan

Adresa: Jud. Dolj, T 103, P 47

Nr. Crt	Nr cadastral Nr. topografic	Suprafața* (mp)	Observații / Referințe
A1		5.000	Sector cadastral:22 Teren neimprejmuit;

B. Partea II. Proprietari și acte

Inscrieri privitoare la dreptul de proprietate și alte drepturi reale	Referințe
/	
Act Notarial nr. CM 117, din 23/06/2020 emis de BIN BUDIANĂ IONUȚ RĂZVAN;	
B1	A1
Intabulare, drept de PROPRIETATE, dobandit prin Succesiune, cota actuala 1/1, cota initiala 1/1 1) MARINCA VALENTINA-FILARETA	

C. Partea III. SARCINI .


Inscrieri privind dezmembramintele dreptului de proprietate, drepturi reale de garanție și sarcini	Referințe
NU SUNT	

Anexa Nr. 1 La Partea I

Teren

Nr cadastral	Suprafața (mp)*	Observații / Referințe
	5.000	

* Suprafața este determinată în planul de proiecție Stereo 70.



Date referitoare la teren

Crt	Categorie folosință	Intravilan	Suprafața (mp)	Tarla	Parcelă	Nr. topo	Observații / Referințe
1	arabil	NU	5.000	103	47	-	

Lungime Segmente

1) Valorile lungimilor segmentelor sunt obținute din proiecție în plan.

Punct început	X / Y	Punct sfârșit	X / Y	Lungime segment (** (m)
1	346.936,232 292.108,089	2	347.569,907 292.089,542	633.946
2	347.569,907 292.089,542	3	347.570,498 292.097,095	7.576
3	347.570,498 292.097,095	4	347.570,507 292.097,204	0.109
4	347.570,507 292.097,204	5	347.570,523 292.097,415	0.212
5	347.570,523 292.097,415	6	346.936,846 292.115,962	633.948

Punct început	X / Y	Punct sfârșit	X / Y	Lungime segment (** (m)
6	346.936,846 292.115,962	7	346.936,83 292.115,751	0.212
7	346.936,83 292.115,751	8	346.936,821 292.115,642	0.109
8	346.936,821 292.115,642	1	346.936,232 292.108,089	7.576

** Lungimile segmentelor sunt determinate în planul de proiecție Stereo 70 și sunt rotunjite la 1 milimetru.

*** Distanța dintre puncte este formată din segmente cumulate ce sunt mai mici decât valoarea 1 milimetru.

**DATE DESPRE IMOBILUL NR. 9387**

Oficiul de Cadastru și Publicitate Imobiliară DOLJ
Biroul de Cadastru și Publicitate Imobiliară Craiova

A. Partea I. Descrierea imobilului

TEREN Extravilan

Adresa: Jud. Dolj, T 103, P 48

Nr. Crt	Nr cadastral Nr. topografic	Suprafața* (mp)	Observații / Referințe
A1		5.000	Sector cadastral:22 Teren neimprejmuit;

B. Partea II. Proprietari și acte

Inscrieri privitoare la dreptul de proprietate și alte drepturi reale		Referințe
/		
Act Administrativ nr. TDP 616-15010, din 07/01/1994 emis de CJSDPAT DOLJ;		
B1	Intabulare, drept de PROPRIETATE, dobandit prin Constituire, cota actuala 1/1, cota initiala 1/1 1) MARINCA C. VALENTINA , LIPSA CNP	A1

C. Partea III. SARCINI .


Inscrieri privind dezmembramintele dreptului de proprietate, drepturi reale de garanție și sarcini	Referințe
NU SUNT	

Anexa Nr. 1 La Partea I

Teren

Nr cadastral	Suprafața (mp)*	Observații / Referințe
	5.000	

* Suprafața este determinată în planul de proiecție Stereo 70.



Date referitoare la teren

Crt	Categorie folosință	Intravilan	Suprafața (mp)	Tarla	Parcelă	Nr. topo	Observații / Referințe
1	arabil	NU	5.000	103	48	-	

Lungime Segmente

1) Valorile lungimilor segmentelor sunt obținute din proiecție în plan.

Punct început	X / Y	Punct sfârșit	X / Y	Lungime segment (** (m)
1	346.936,846 292.115,962	2	347.570,523 292.097,415	633.948
2	347.570,523 292.097,415	3	347.571,114 292.104,968	7.576
3	347.571,114 292.104,968	4	347.571,122 292.105,077	0.109
4	347.571,122 292.105,077	5	347.571,138 292.105,287	0.211
5	347.571,138 292.105,287	6	346.937,46 292.123,834	633.949

Punct început	X / Y	Punct sfârșit	X / Y	Lungime segment (** (m)
6	346.937,46 292.123,834	7	346.937,444 292.123,623	0.212
7	346.937,444 292.123,623	8	346.937,435 292.123,515	0.108
8	346.937,435 292.123,515	1	346.936,846 292.115,962	7.576

** Lungimile segmentelor sunt determinate în planul de proiecție Stereo 70 și sunt rotunjite la 1 milimetru.

*** Distanța dintre puncte este formată din segmente cumulate ce sunt mai mici decât valoarea 1 milimetru.

**DATE DESPRE IMOBILUL NR. 9388**

Oficiul de Cadastru și Publicitate Imobiliară DOLJ
Biroul de Cadastru și Publicitate Imobiliară Craiova

A. Partea I. Descrierea imobilului

TEREN Extravilan

Adresa: Jud. Dolj, T 103, P 49, 50

Nr. Crt	Nr cadastral Nr. topografic	Suprafața* (mp)	Observații / Referințe
A1	32072	Din acte: 9.000 Masurata: 8.948	Sector cadastral:22 Teren neimprejmuit;

B. Partea II. Proprietari și acte

Inscrieri privitoare la dreptul de proprietate și alte drepturi reale	Referințe
31576 / 05/04/2013	
Hotarare Judecatoreasca nr. Sentinta Civila nr.1473, din 20/09/2011 emis de Judecatoria Calafat (Sentinta civila nr. 1474/20.09.2011 emisa de Judecatoria Calafat);	
B1	Intabulare, drept de PROPRIETATE, dobandit prin Hotarare Judecatoreasca, cota actuala 1/1, cota initiala 1/1 1) RADU MARIN

C. Partea III. SARCINI .

Inscrieri privind dezmembramintele dreptului de proprietate, drepturi reale de garanție și sarcini	Referințe
NU SUNT	


Anexa Nr. 1 La Partea I

Teren

Nr cadastral	Suprafața (mp)*	Observații / Referințe
32072	Din acte: 9.000 Masurata: 8.948	

* Suprafața este determinată în planul de proiecție Stereo 70.

DETALII LINIARE IMOBIL



Date referitoare la teren

Crt	Categorie folosință	Intravilan	Suprafața (mp)	Tarla	Parcelă	Nr. topo	Observații / Referințe
1	arabil	NU	3.977	103,103	49,50	-	
2	arabil	NU	4.971	103,103	49,50	-	

Lungime Segmente

1) Valorile lungimilor segmentelor sunt obținute din proiecție în plan.

Punct început	X / Y	Punct sfârșit	X / Y	Lungime segment (** (m)
1	346.937,46 292.123,834	2	347.571,138 292.105,287	633.949
2	347.571,138 292.105,287	3	347.572,215 292.119,056	13.811
3	347.572,215 292.119,056	4	347.572,224 292.119,165	0.109
4	347.572,224 292.119,165	5	347.572,24 292.119,376	0.212

Punct început	X / Y	Punct sfârșit	X / Y	Lungime segment (** (m)
5	347.572,24 292.119,376	6	346.938,558 292.137,923	633.953
6	346.938,558 292.137,923	7	346.938,542 292.137,712	0.212
7	346.938,542 292.137,712	8	346.938,533 292.137,603	0.109
8	346.938,533 292.137,603	1	346.937,46 292.123,834	13.811

** Lungimile segmentelor sunt determinate în planul de proiecție Stereo 70 și sunt rotunjite la 1 milimetru.

*** Distanța dintre puncte este formată din segmente cumulate ce sunt mai mici decât valoarea 1 milimetru.

**DATE DESPRE IMOBILUL NR. 9389**

Oficiul de Cadastru și Publicitate Imobiliară DOLJ
Biroul de Cadastru și Publicitate Imobiliară Craiova

A. Partea I. Descrierea imobilului

TEREN Extravilan

Adresa: Jud. Dolj, T 103, P 51

Nr. Crt	Nr cadastral Nr. topografic	Suprafața* (mp)	Observații / Referințe
A1		2.500	Sector cadastral:22 Teren neimprejmuit;

B. Partea II. Proprietari și acte

Inscrieri privitoare la dreptul de proprietate și alte drepturi reale		Referințe
/		
Act Notarial nr. CM 161, din 10/07/2012 emis de BNP STROENESCU FLOREA;		
B1	Intabulare, drept de PROPRIETATE, dobandit prin Succesiune, cota actuala 1/4, cota initiala 1/4 1) NEAGOE MARIA , LIPSA CNP	A1
B2	Intabulare, drept de PROPRIETATE, dobandit prin Succesiune, cota actuala 3/4, cota initiala 3/4 1) NEAGOE CONSTANTIN	A1

C. Partea III. SARCINI .


Inscrieri privind dezmembramintele dreptului de proprietate, drepturi reale de garanție și sarcini	Referințe
NU SUNT	

Anexa Nr. 1 La Partea I

Teren

Nr cadastral	Suprafața (mp)*	Observații / Referințe
	2.500	

* Suprafața este determinată în planul de proiecție Stereo 70.



Date referitoare la teren

Crt	Categorie folosință	Intravilan	Suprafața (mp)	Tarla	Parcelă	Nr. topo	Observații / Referințe
1	arabil	NU	2.500	103	51	-	

Lungime Segmente

1) Valorile lungimilor segmentelor sunt obținute din proiecție în plan.

Punct început	X / Y	Punct sfârșit	X / Y	Lungime segment (** (m)
1	346.938,558 292.137,923	2	347.572,24 292.119,376	633.953
2	347.572,24 292.119,376	3	347.572,523 292.122,993	3.628
3	347.572,523 292.122,993	4	347.572,532 292.123,101	0.108
4	347.572,532 292.123,101	5	347.572,548 292.123,312	0.212
5	347.572,548 292.123,312	6	346.938,865 292.141,859	633.954

Punct început	X / Y	Punct sfârșit	X / Y	Lungime segment (** (m)
6	346.938,865 292.141,859	7	346.938,849 292.141,648	0.212
7	346.938,849 292.141,648	8	346.938,84 292.141,539	0.109
8	346.938,84 292.141,539	1	346.938,558 292.137,923	3.627

** Lungimile segmentelor sunt determinate în planul de proiecție Stereo 70 și sunt rotunjite la 1 milimetru.

*** Distanța dintre puncte este formată din segmente cumulate ce sunt mai mici decât valoarea 1 milimetru.

**DATE DESPRE IMOBILUL NR. 9390**

Oficiul de Cadastru și Publicitate Imobiliară DOLJ
Biroul de Cadastru și Publicitate Imobiliară Craiova

A. Partea I. Descrierea imobilului

TEREN Extravilan

Adresa: Jud. Dolj, T 103, P 52

Nr. Crt	Nr cadastral Nr. topografic	Suprafața* (mp)	Observații / Referințe
A1		5.000	Sector cadastral:22 Teren neimprejmuit;

B. Partea II. Proprietari și acte

Inscrieri privitoare la dreptul de proprietate și alte drepturi reale	Referințe
/	
Act Notarial nr. CM 161, din 10/07/2012 emis de BIN STOENESCU FLOREA;	
B1	A1
Intabulare, drept de PROPRIETATE, dobandit prin Succesiune, cota actuala 1/1, cota initiala 1/1 1) NEAGOE CONSTANTIN	

C. Partea III. SARCINI .


Inscrieri privind dezmembramintele dreptului de proprietate, drepturi reale de garanție și sarcini	Referințe
NU SUNT	

Anexa Nr. 1 La Partea I

Teren

Nr cadastral	Suprafaţa (mp)*	Observații / Referințe
	5.000	

* Suprafața este determinată în planul de proiecție Stereo 70.



Date referitoare la teren

Crt	Categorie folosință	Intravilan	Suprafața (mp)	Tarla	Parcelă	Nr. topo	Observații / Referințe
1	arabil	NU	5.000	103	52	-	

Lungime Segmente

1) Valorile lungimilor segmentelor sunt obținute din proiecție în plan.

Punct început	X / Y	Punct sfârșit	X / Y	Lungime segment (** (m)
1	346.938,865 292.141,859	2	347.572,548 292.123,312	633.954
2	347.572,548 292.123,312	3	347.573,139 292.130,865	7.576
3	347.573,139 292.130,865	4	347.573,148 292.130,974	0.109
4	347.573,148 292.130,974	5	347.573,164 292.131,184	0.211
5	347.573,164 292.131,184	6	346.939,479 292.149,731	633.956

Punct început	X / Y	Punct sfârșit	X / Y	Lungime segment (** (m)
6	346.939,479 292.149,731	7	346.939,463 292.149,521	0.211
7	346.939,463 292.149,521	8	346.939,454 292.149,412	0.109
8	346.939,454 292.149,412	1	346.938,865 292.141,859	7.576

** Lungimile segmentelor sunt determinate în planul de proiecție Stereo 70 și sunt rotunjite la 1 milimetru.

*** Distanța dintre puncte este formată din segmente cumulate ce sunt mai mici decât valoarea 1 milimetru.

**DATE DESPRE IMOBILUL NR. 9391**

Oficiul de Cadastru și Publicitate Imobiliară DOLJ
Biroul de Cadastru și Publicitate Imobiliară Craiova

A. Partea I. Descrierea imobilului

TEREN Extravilan

Adresa: Jud. Dolj, T 103, P 53

Nr. Crt	Nr cadastral Nr. topografic	Suprafața* (mp)	Observații / Referințe
A1	35013	Din acte: 16.766 Masurata: 11.697	Sector cadastral:22 Teren neimprejmut;

B. Partea II. Proprietari și acte

Inscrieri privitoare la dreptul de proprietate și alte drepturi reale	Referințe
130877 / 31/08/2017	
Hotarare Judecatoreasca nr. Sentinta civila nr. 346 in dosarul 558/201/2010, din 16/03/2010 emis de Judecatoria Calafat (act administrativ nr Titlu de prorietae nr. 2914-45373 din 20.02.2002, emis de Comisia Judeteana Dolj);	
B1	A1
Intabulare, drept de PROPRIETATE, dobandit prin Hotarare Judecatoreasca, cota actuala 1/1, cota initiala 1/1	
1) HAINESU IULIAN	
<i>OBSERVATII: pozitie transcrisa din CF 34937/Cetate, inscrisa prin incheierea nr. 68109 din 05/05/2017;</i>	

C. Partea III. SARCINI .


Inscrieri privind dezmembramintele dreptului de proprietate, drepturi reale de garanție și sarcini	Referințe
NU SUNT	

Anexa Nr. 1 La Partea I

Teren

Nr cadastral	Suprafața (mp)*	Observații / Referințe
35013	Din acte: 16.766 Masurata: 11.697	

* Suprafața este determinată în planul de proiecție Stereo 70.



Date referitoare la teren

Crt	Categorie folosință	Intramilan	Suprafața (mp)	Tarla	Parcelă	Nr. topo	Observații / Referințe
1	arabil	NU	11.697	103	53	-	

Lungime Segmente

1) Valorile lungimilor segmentelor sunt obținute din proiecție în plan.

Punct început	X / Y	Punct sfârșit	X / Y	Lungime segment (** (m)
1	346.939,479 292.149,731	2	347.573,164 292.131,184	633.956
2	347.573,164 292.131,184	3	347.574,579 292.149,281	18.152
3	347.574,579 292.149,281	4	347.574,588 292.149,39	0.109
4	347.574,588 292.149,39	5	347.574,604 292.149,601	0.212

Punct început	X / Y	Punct sfârșit	X / Y	Lungime segment (** (m)
5	347.574,604 292.149,601	6	346.940,914 292.168,148	633.961
6	346.940,914 292.168,148	7	346.940,898 292.167,937	0.212
7	346.940,898 292.167,937	8	346.940,89 292.167,828	0.109
8	346.940,89 292.167,828	1	346.939,479 292.149,731	18.152

** Lungimile segmentelor sunt determinate în planul de proiecție Stereo 70 și sunt rotunjite la 1 milimetru.

*** Distanța dintre puncte este formată din segmente cumulate ce sunt mai mici decât valoarea 1 milimetru.

**DATE DESPRE IMOBILUL NR. 9392**

Oficiul de Cadastru și Publicitate Imobiliară DOLJ
Biroul de Cadastru și Publicitate Imobiliară Craiova

A. Partea I. Descrierea imobilului

TEREN Extravilan

Adresa: Jud. Dolj, T 103, P 53

Nr. Crt	Nr cadastral Nr. topografic	Suprafața* (mp)	Observații / Referințe
A1	35012	Din acte: 5.000 Masurata: 4.971	Sector cadastral:22 Teren neimprejmuit;

B. Partea II. Proprietari și acte

Inscrieri privitoare la dreptul de proprietate și alte drepturi reale		Referințe
130880 / 31/08/2017		
Act Notarial nr. Contract de vanzare aut. nr. 2758, din 30/08/2017 emis de NP Budiana Ionut Razvan;		
B1	Intabulare, drept de PROPRIETATE, dobandit prin Conventie, cota actuala 1/1, cota initiala 1/1 1) RADU ELENA CORINA 2) RADU MARIN	A1

C. Partea III. SARCINI .


Inscrieri privind dezmembramintele dreptului de proprietate, drepturi reale de garanție și sarcini	Referințe
NU SUNT	

Anexa Nr. 1 La Partea I

Teren

Nr cadastral	Suprafața (mp)*	Observații / Referințe
35012	Din acte: 5.000 Masurata: 4.971	

* Suprafața este determinată în planul de proiecție Stereo 70.



Date referitoare la teren

Crt	Categorie folosință	Intra vilan	Suprafața (mp)	Tarla	Parcelă	Nr. topo	Observații / Referințe
1	arabil	NU	4.971	103	53	-	

Lungime Segmente

1) Valorile lungimilor segmentelor sunt obținute din proiecție în plan.

Punct început	X / Y	Punct sfârșit	X / Y	Lungime segment (** (m)
1	346.940,914 292.168,148	2	347.574,604 292.149,601	633.961
2	347.574,604 292.149,601	3	347.575,191 292.157,108	7.53
3	347.575,191 292.157,108	4	347.575,2 292.157,217	0.109
4	347.575,2 292.157,217	5	347.575,216 292.157,427	0.211
5	347.575,216 292.157,427	6	346.941,524 292.175,975	633.963

Punct început	X / Y	Punct sfârșit	X / Y	Lungime segment (** (m)
6	346.941,524 292.175,975	7	346.941,508 292.175,764	0.212
7	346.941,508 292.175,764	8	346.941,5 292.175,655	0.109
8	346.941,5 292.175,655	1	346.940,914 292.168,148	7.53

** Lungimile segmentelor sunt determinate în planul de proiecție Stereo 70 și sunt rotunjite la 1 milimetru.

*** Distanța dintre puncte este formată din segmente cumulate ce sunt mai mici decât valoarea 1 milimetru.

**DATE DESPRE IMOBILUL NR. 9393**

Oficiul de Cadastru și Publicitate Imobiliară DOLJ
 Biroul de Cadastru și Publicitate Imobiliară Craiova

A. Partea I. Descrierea imobilului

TEREN Extravilan

Adresa: Jud. Dolj, T 103, P 54

Nr. Crt	Nr cadastral Nr. topografic	Suprafața* (mp)	Observații / Referințe
A1		10.000	Sector cadastral:22 Teren neimprejmuit;

B. Partea II. Proprietari și acte

Inscrieri privitoare la dreptul de proprietate și alte drepturi reale		Referințe
/		
Act Administrativ nr. 1376-58815, din 23/01/1995 emis de CJSDPAT DOLJ;		
B1	Intabulare, drept de PROPRIETATE, dobandit prin Reconstituire, cota actuala 1/1, cota initiala 1/1 1) ROATARU D ION, LIPSA CNP 2) NĂUCU I SOFIA	A1

C. Partea III. SARCINI .


Inscrieri privind dezmembramintele dreptului de proprietate, drepturi reale de garanție și sarcini	Referințe
NU SUNT	

Anexa Nr. 1 La Partea I

Teren

Nr cadastral	Suprafața (mp)*	Observații / Referințe
	10.000	

* Suprafața este determinată în planul de proiecție Stereo 70.



Date referitoare la teren

Crt	Categorie folosință	Intravilan	Suprafața (mp)	Tarla	Parcelă	Nr. topo	Observații / Referințe
1	arabil	NU	10.000	103	54	-	

Lungime Segmente

1) Valorile lungimilor segmentelor sunt obținute din proiecție în plan.

Punct început	X / Y	Punct sfârșit	X / Y	Lungime segment (** (m)
1	346.941,524 292.175,975	2	347.575,216 292.157,427	633.963
2	347.575,216 292.157,427	3	347.576,422 292.172,852	15.472
3	347.576,422 292.172,852	4	347.576,431 292.172,961	0.109
4	347.576,431 292.172,961	5	347.576,447 292.173,172	0.212
5	347.576,447 292.173,172	6	346.942,752 292.191,719	633.966

Punct început	X / Y	Punct sfârșit	X / Y	Lungime segment (** (m)
6	346.942,752 292.191,719	7	346.942,736 292.191,508	0.212
7	346.942,736 292.191,508	8	346.942,727 292.191,4	0.108
8	346.942,727 292.191,4	1	346.941,524 292.175,975	15.472

** Lungimile segmentelor sunt determinate în planul de proiecție Stereo 70 și sunt rotunjite la 1 milimetru.

*** Distanța dintre puncte este formată din segmente cumulate ce sunt mai mici decât valoarea 1 milimetru.

**DATE DESPRE IMOBILUL NR. 9394**

Oficiul de Cadastru și Publicitate Imobiliară DOLJ
 Biroul de Cadastru și Publicitate Imobiliară Craiova

A. Partea I. Descrierea imobilului

TEREN Extravilan

Adresa: Jud. Dolj, T 103, P 55

Nr. Crt	Nr cadastral Nr. topografic	Suprafața* (mp)	Observații / Referințe
A1		Din acte: 10.000 Masurata: 3.500	Sector cadastral:22 Teren neimprejmuit; Diferenta de suprafata se regaseste la ID-ul 9395

B. Partea II. Proprietari și acte

Inscrieri privitoare la dreptul de proprietate și alte drepturi reale		Referințe
/		
Act Administrativ nr. TDP 2021-15026, din 22/08/1995 emis de CJSDPAT DOLJ;		
B1	Intabulare, drept de PROPRIETATE, dobandit prin Reconstituire, cota actuala 1/1, cota initiala 1/1 1) ROTARU FLOREA, LIPSA CNP 2) ROTARU F. GHEORGHE, LIPSA CNP	A1

C. Partea III. SARCINI .


Inscrieri privind dezmembramintele dreptului de proprietate, drepturi reale de garanție și sarcini	Referințe
NU SUNT	

Anexa Nr. 1 La Partea I

Teren

Nr cadastral	Suprafața (mp)*	Observații / Referințe
	Din acte: 10.000 Masurata: 3.500	Diferenta de suprafata se regaseste la ID-ul 9395

* Suprafața este determinată în planul de proiecție Stereo 70.



Date referitoare la teren

Crt	Categorie folosință	Intra vilan	Suprafața (mp)	Tarla	Parcelă	Nr. topo	Observații / Referințe
1	arabil	NU	3.500	103	55	-	

Lungime Segmente

1) Valorile lungimilor segmentelor sunt obținute din proiecție în plan.

Punct început	X / Y	Punct sfârșit	X / Y	Lungime segment (** (m)
1	346.942,752 292.191,719	2	347.576,447 292.173,172	633.966
2	347.576,447 292.173,172	3	347.576,853 292.178,363	5.207
3	347.576,853 292.178,363	4	347.576,862 292.178,472	0.109
4	347.576,862 292.178,472	5	347.576,878 292.178,682	0.211
5	347.576,878 292.178,682	6	346.943,181 292.197,23	633.968

Punct început	X / Y	Punct sfârșit	X / Y	Lungime segment (** (m)
6	346.943,181 292.197,23	7	346.943,165 292.197,019	0.212
7	346.943,165 292.197,019	8	346.943,157 292.196,91	0.109
8	346.943,157 292.196,91	1	346.942,752 292.191,719	5.207

** Lungimile segmentelor sunt determinate în planul de proiecție Stereo 70 și sunt rotunjite la 1 milimetru.

*** Distanța dintre puncte este formată din segmente cumulate ce sunt mai mici decât valoarea 1 milimetru.

**DATE DESPRE IMOBILUL NR. 9395**

Oficiul de Cadastru și Publicitate Imobiliară DOLJ
Biroul de Cadastru și Publicitate Imobiliară Craiova

A. Partea I. Descrierea imobilului

TEREN Extravilan

Adresa: Jud. Dolj, T 103, P 55

Nr. Crt	Nr cadastral Nr. topografic	Suprafața* (mp)	Observații / Referințe
A1	33702	Din acte: 6.500 Masurata: 6.461	Sector cadastral:22 Teren neimprejmuat;

B. Partea II. Proprietari și acte

Inscrieri privitoare la dreptul de proprietate și alte drepturi reale		Referințe
106148 / 04/09/2015		
Hotarare Judecatoreasca nr. 585, din 11/03/2014 emis de Judecatoria Calafat (Dosar nr 620/201/2014);		
B1	Intabulare, drept de PROPRIETATE, dobandit prin Hotarare Judecatoreasca, cota actuala 1/1, cota initiala 1/1 1) RADU MARIN <i>OBSERVATII: Rotaru Stefan</i>	A1

C. Partea III. SARCINI .

Inscrieri privind dezmembramintele dreptului de proprietate, drepturi reale de garanție și sarcini	Referințe
NU SUNT	


Anexa Nr. 1 La Partea I

Teren

Nr cadastral	Suprafața (mp)*	Observații / Referințe
33702	Din acte: 6.500 Masurata: 6.461	

* Suprafața este determinată în planul de proiecție Stereo 70.

DETALII LINIARE IMOBIL



Date referitoare la teren

Crt	Categorie folosință	Intravilan	Suprafața (mp)	Tarla	Parcelă	Nr. topo	Observații / Referințe
1	arabil	NU	6.461	103	55	-	

Lungime Segmente

1) Valorile lungimilor segmentelor sunt obținute din proiecție în plan.

Punct început	X / Y	Punct sfârșit	X / Y	Lungime segment (** (m)
1	346.943,181 292.197,23	2	347.576,878 292.178,682	633.968
2	347.576,878 292.178,682	3	347.577,649 292.188,535	9.883
3	347.577,649 292.188,535	4	347.577,658 292.188,644	0.109
4	347.577,658 292.188,644	5	347.577,674 292.188,855	0.212
5	347.577,674 292.188,855	6	346.943,974 292.207,402	633.971

Punct început	X / Y	Punct sfârșit	X / Y	Lungime segment (** (m)
6	346.943,974 292.207,402	7	346.943,958 292.207,191	0.212
7	346.943,958 292.207,191	8	346.943,95 292.207,083	0.108
8	346.943,95 292.207,083	1	346.943,181 292.197,23	9.883

** Lungimile segmentelor sunt determinate în planul de proiecție Stereo 70 și sunt rotunjite la 1 milimetru.

*** Distanța dintre puncte este formată din segmente cumulate ce sunt mai mici decât valoarea 1 milimetru.

**DATE DESPRE IMOBILUL NR. 9396**

Oficiul de Cadastru și Publicitate Imobiliară DOLJ
Biroul de Cadastru și Publicitate Imobiliară Craiova

A. Partea I. Descrierea imobilului

TEREN Extravilan

Adresa: Jud. Dolj, T 103, P 56

Nr. Crt	Nr cadastral Nr. topografic	Suprafața* (mp)	Observații / Referințe
A1		6.503	Sector cadastral:22 Teren neimprejmuit;

B. Partea II. Proprietari și acte

Inscrieri privitoare la dreptul de proprietate și alte drepturi reale	Referințe
/	
Act Administrativ nr. TDP 2636/48330, din 12/01/1998 emis de CJSDPAT DOLJ;	
B1	A1
Intabulare, drept de PROPRIETATE, dobandit prin Reconstituire, cota actuala 1/1, cota initiala 1/1	
1) ROTARU I. CONSTANTIN, LIPSA CNP	

C. Partea III. SARCINI .


Inscrieri privind dezmembramintele dreptului de proprietate, drepturi reale de garanție și sarcini	Referințe
NU SUNT	

Anexa Nr. 1 La Partea I

Teren

Nr cadastral	Suprafața (mp)*	Observații / Referințe
	6.503	

* Suprafața este determinată în planul de proiecție Stereo 70.



Date referitoare la teren

Crt	Categorie folosință	Intra vilan	Suprafața (mp)	Tarla	Parcelă	Nr. topo	Observații / Referințe
1	arabil	NU	6.503	103	56	-	

Lungime Segmente

1) Valorile lungimilor segmentelor sunt obținute din proiecție în plan.

Punct început	X / Y	Punct sfârșit	X / Y	Lungime segment (** (m)
1	346.943,974 292.207,402	2	347.577,674 292.188,855	633.971
2	347.577,674 292.188,855	3	347.578,449 292.198,774	9.949
3	347.578,449 292.198,774	4	347.578,458 292.198,883	0.109
4	347.578,458 292.198,883	5	347.578,474 292.199,093	0.211
5	347.578,474 292.199,093	6	346.944,772 292.217,641	633.973

Punct început	X / Y	Punct sfârșit	X / Y	Lungime segment (** (m)
6	346.944,772 292.217,641	7	346.944,756 292.217,43	0.212
7	346.944,756 292.217,43	8	346.944,748 292.217,321	0.109
8	346.944,748 292.217,321	1	346.943,974 292.207,402	9.949

** Lungimile segmentelor sunt determinate în planul de proiecție Stereo 70 și sunt rotunjite la 1 milimetru.

*** Distanța dintre puncte este formată din segmente cumulate ce sunt mai mici decât valoarea 1 milimetru.

**DATE DESPRE IMOBILUL NR. 9397**

Oficiul de Cadastru și Publicitate Imobiliară DOLJ
Biroul de Cadastru și Publicitate Imobiliară Craiova

A. Partea I. Descrierea imobilului

TEREN Extravilan

Adresa: Jud. Dolj, T 103, P 57

Nr. Crt	Nr cadastral Nr. topografic	Suprafața* (mp)	Observații / Referințe
A1	32404	Din acte: 5.000 Masurata: 4.971	Sector cadastral:22 Teren neimprejmuit;

B. Partea II. Proprietari și acte

Inscrieri privitoare la dreptul de proprietate și alte drepturi reale		Referințe
59442 / 18/06/2013		
Hotarare Judecatoreasca nr. SC NR 537, din 08/03/2013 emis de Judecatoria Calafat (DOSAR NR 653/201/2013);		
B1	Intabulare, drept de PROPRIETATE, dobandit prin Hotarare Judecatoreasca, cota actuala 19/20, cota initiala 1/1 1) BICU LAURENTIU	A1
31964 / 04/03/2016		
Act Notarial nr. ACT DE LICHIDARE A REGIMULUI COMUNITATII LEGALE AUT NR.789, din 19/02/2016 emis de NP Floricel MIHAI-MARIAN;		
B2	Se notează lichidarea comunității legale și menționarea cotelor-părți asupra imobilului înscris în cartea funciară, astfel: Bicu Laurentiu cota 95/100 Bicu Daniela cota de 5/100	A1
Act Notarial nr. ACT DE PARTAJ VOLUNTAR AUT NR.790, din 19/02/2016 emis de BNP Floricel MIHAI-MARIAN;		
B3	Intabulare, drept de PROPRIETATE, dobandit prin Conventie, cota actuala 1/20, cota initiala 5/100 1) BICU LAURENTIU	A1

C. Partea III. SARCINI .


Inscrieri privind dezmembramintele dreptului de proprietate, drepturi reale de garanție și sarcini	Referințe
NU SUNT	

Anexa Nr. 1 La Partea I

Teren

Nr cadastral	Suprafața (mp)*	Observații / Referințe
32404	Din acte: 5.000 Masurata: 4.971	

* Suprafața este determinată în planul de proiecție Stereo 70.



Date referitoare la teren

Crt	Categorie folosință	Intravilan	Suprafața (mp)	Tarla	Parcelă	Nr. topo	Observații / Referințe
1	arabil	NU	4.971	103	57	-	

Lungime Segmente

1) Valorile lungimilor segmentelor sunt obținute din proiecție în plan.

Punct început	X / Y	Punct sfârșit	X / Y	Lungime segment (** (m)
1	346.944,772 292.217,641	2	347.578,474 292.199,093	633.973
2	347.578,474 292.199,093	3	347.579,062 292.206,6	7.53
3	347.579,062 292.206,6	4	347.579,07 292.206,709	0.109
4	347.579,07 292.206,709	5	347.579,086 292.206,92	0.212
5	347.579,086 292.206,92	6	346.945,383 292.225,467	633.974

Punct început	X / Y	Punct sfârșit	X / Y	Lungime segment (** (m)
6	346.945,383 292.225,467	7	346.945,367 292.225,257	0.211
7	346.945,367 292.225,257	8	346.945,358 292.225,148	0.109
8	346.945,358 292.225,148	1	346.944,772 292.217,641	7.53

** Lungimile segmentelor sunt determinate în planul de proiecție Stereo 70 și sunt rotunjite la 1 milimetru.

*** Distanța dintre puncte este formată din segmente cumulate ce sunt mai mici decât valoarea 1 milimetru.

**DATE DESPRE IMOBILUL NR. 9398**

Oficiul de Cadastru și Publicitate Imobiliară DOLJ
 Biroul de Cadastru și Publicitate Imobiliară Craiova

A. Partea I. Descrierea imobilului

TEREN Extravilan

Adresa: Jud. Dolj, T 103, P 57

Nr. Crt	Nr cadastral Nr. topografic	Suprafața* (mp)	Observații / Referințe
A1	31959	Din acte: 5.000 Masurata: 4.971	Sector cadastral:22 Teren neimprejmuit;

B. Partea II. Proprietari și acte

Inscrieri privitoare la dreptul de proprietate și alte drepturi reale		Referințe
20095 / 06/03/2013		
Hotarare Judecatoreasca nr. 2325, din 18/11/2011 emis de Judecatoria Calafat (Dosar nr. 2904/201/2011);		
B1	Intabulare, drept de PROPRIETATE, dobandit prin Hotarare Judecatoreasca, cota actuala 1/1, cota initiala 1/1 1) BICU LAURENTIU <i>OBSERVATII: prop. ant. Cojoaca Ion si Calin Mioara Gina</i>	A1

C. Partea III. SARCINI .


Inscrieri privind dezmembramintele dreptului de proprietate, drepturi reale de garanție și sarcini	Referințe
NU SUNT	

Anexa Nr. 1 La Partea I

Teren

Nr cadastral	Suprafața (mp)*	Observații / Referințe
31959	Din acte: 5.000 Masurata: 4.971	

* Suprafața este determinată în planul de proiecție Stereo 70.



Date referitoare la teren

Crt	Categorie folosință	Intra vilan	Suprafața (mp)	Tarla	Parcelă	Nr. topo	Observații / Referințe
1	arabil	NU	4.971	103	57	-	

Lungime Segmente

1) Valorile lungimilor segmentelor sunt obținute din proiecție în plan.

Punct început	X / Y	Punct sfârșit	X / Y	Lungime segment (** (m)
1	346.945,383 292.225,467	2	347.579,086 292.206,92	633.974
2	347.579,086 292.206,92	3	347.579,674 292.214,427	7.53
3	347.579,674 292.214,427	4	347.579,682 292.214,536	0.109
4	347.579,682 292.214,536	5	347.579,698 292.214,746	0.211
5	347.579,698 292.214,746	6	346.945,993 292.233,294	633.976

Punct început	X / Y	Punct sfârșit	X / Y	Lungime segment (** (m)
6	346.945,993 292.233,294	7	346.945,977 292.233,083	0.212
7	346.945,977 292.233,083	8	346.945,968 292.232,974	0.109
8	346.945,968 292.232,974	1	346.945,383 292.225,467	7.53

** Lungimile segmentelor sunt determinate în planul de proiecție Stereo 70 și sunt rotunjite la 1 milimetru.

*** Distanța dintre puncte este formată din segmente cumulate ce sunt mai mici decât valoarea 1 milimetru.

**DATE DESPRE IMOBILUL NR. 9399**

Oficiul de Cadastru și Publicitate Imobiliară DOLJ
Biroul de Cadastru și Publicitate Imobiliară Craiova

A. Partea I. Descrierea imobilului

TEREN Extravilan

Adresa: Jud. Dolj, T 103, P 58

Nr. Crt	Nr cadastral Nr. topografic	Suprafața* (mp)	Observații / Referințe
A1		7.364	Sector cadastral:22 Teren neimprejmit;

B. Partea II. Proprietari și acte

Inscrieri privitoare la dreptul de proprietate și alte drepturi reale	Referințe
/	
Act Administrativ nr. TDP 1270-58437, din 28/01/1995 emis de CJSDPAT DOLJ;	
B1	A1
Intabulare, drept de PROPRIETATE, dobandit prin Reconstituire, cota actuala 1/1, cota initiala 1/1 1) HAINES C VASILE, LIPSA CNP	

C. Partea III. SARCINI .


Inscrieri privind dezmembramintele dreptului de proprietate, drepturi reale de garanție și sarcini	Referințe
NU SUNT	

Anexa Nr. 1 La Partea I

Teren

Nr cadastral	Suprafața (mp)*	Observații / Referințe
	7.364	

* Suprafața este determinată în planul de proiecție Stereo 70.



Date referitoare la teren

Crt	Categorie folosință	Intravilan	Suprafața (mp)	Tarla	Parcelă	Nr. topo	Observații / Referințe
1	arabil	NU	7.364	103	58	-	

Lungime Segmente

1) Valorile lungimilor segmentelor sunt obținute din proiecție în plan.

Punct început	X / Y	Punct sfârșit	X / Y	Lungime segment (** (m)
1	346.945,993 292.233,294	2	347.579,698 292.214,746	633.976
2	347.579,698 292.214,746	3	347.580,58 292.226,021	11.309
3	347.580,58 292.226,021	4	347.580,589 292.226,13	0.109
4	347.580,589 292.226,13	5	347.580,605 292.226,34	0.211
5	347.580,605 292.226,34	6	346.946,896 292.244,888	633.98

Punct început	X / Y	Punct sfârșit	X / Y	Lungime segment (** (m)
6	346.946,896 292.244,888	7	346.946,88 292.244,677	0.212
7	346.946,88 292.244,677	8	346.946,872 292.244,568	0.109
8	346.946,872 292.244,568	1	346.945,993 292.233,294	11.308

** Lungimile segmentelor sunt determinate în planul de proiecție Stereo 70 și sunt rotunjite la 1 milimetru.

*** Distanța dintre puncte este formată din segmente cumulate ce sunt mai mici decât valoarea 1 milimetru.

**DATE DESPRE IMOBILUL NR. 9400**

Oficiul de Cadastru și Publicitate Imobiliară DOLJ
Biroul de Cadastru și Publicitate Imobiliară Craiova

A. Partea I. Descrierea imobilului

TEREN Extravilan

Adresa: Jud. Dolj, T 103, P 59

Nr. Crt	Nr cadastral Nr. topografic	Suprafața* (mp)	Observații / Referințe
A1		10.667	Sector cadastral:22 Teren neimprejmuit;

B. Partea II. Proprietari și acte

Inscrieri privitoare la dreptul de proprietate și alte drepturi reale	Referințe
/	
Act Administrativ nr. TDP 1156-59371, din 08/07/1994 emis de CJSDPAT DOLJ;	
B1	A1
Intabulare, drept de PROPRIETATE, dobandit prin Reconstituire, cota actuala 1/1, cota initiala 1/1	
1) PAȘA GHE. FLOREA, LIPSA CNP	

C. Partea III. SARCINI .


Inscrieri privind dezmembramintele dreptului de proprietate, drepturi reale de garanție și sarcini	Referințe
NU SUNT	

Anexa Nr. 1 La Partea I

Teren

Nr cadastral	Suprafața (mp)*	Observații / Referințe
	10.667	

* Suprafața este determinată în planul de proiecție Stereo 70.



Date referitoare la teren

Crt	Categorie folosință	Intravilan	Suprafața (mp)	Tarla	Parcelă	Nr. topo	Observații / Referințe
1	arabil	NU	10.667	103	59	-	

Lungime Segmente

1) Valorile lungimilor segmentelor sunt obținute din proiecție în plan.

Punct început	X / Y	Punct sfârșit	X / Y	Lungime segment (** (m)
1	346.946,896 292.244,888	2	347.580,605 292.226,34	633.98
2	347.580,605 292.226,34	3	347.581,894 292.242,815	16.525
3	347.581,894 292.242,815	4	347.581,902 292.242,924	0.109
4	347.581,902 292.242,924	5	347.581,918 292.243,134	0.211
5	347.581,918 292.243,134	6	346.948,206 292.261,682	633.983

Punct început	X / Y	Punct sfârșit	X / Y	Lungime segment (** (m)
6	346.948,206 292.261,682	7	346.948,19 292.261,471	0.212
7	346.948,19 292.261,471	8	346.948,181 292.261,363	0.108
8	346.948,181 292.261,363	1	346.946,896 292.244,888	16.525

** Lungimile segmentelor sunt determinate în planul de proiecție Stereo 70 și sunt rotunjite la 1 milimetru.

*** Distanța dintre puncte este formată din segmente cumulate ce sunt mai mici decât valoarea 1 milimetru.

**DATE DESPRE IMOBILUL NR. 9401**

Oficiul de Cadastru și Publicitate Imobiliară DOLJ
Biroul de Cadastru și Publicitate Imobiliară Craiova

A. Partea I. Descrierea imobilului

TEREN Extravilan

Adresa: Jud. Dolj, T 103, P 61

Nr. Crt	Nr cadastral Nr. topografic	Suprafața* (mp)	Observații / Referințe
A1		7.500	Sector cadastral:22 Teren neimprejmuit;

B. Partea II. Proprietari și acte

Inscrieri privitoare la dreptul de proprietate și alte drepturi reale		Referințe
/		
Act Administrativ nr. TDP 1263-58437, din 28/01/1995 emis de CJSDPAT DOLJ;		
B1	Intabulare, drept de PROPRIETATE, dobandit prin Reconstituire, cota actuala 1/1, cota initiala 1/1 1) STACIU M ION, LIPSA CNP	A1

C. Partea III. SARCINI .


Inscrieri privind dezmembramintele dreptului de proprietate, drepturi reale de garanție și sarcini	Referințe
NU SUNT	

Anexa Nr. 1 La Partea I

Teren

Nr cadastral	Suprafața (mp)*	Observații / Referințe
	7.500	

* Suprafața este determinată în planul de proiecție Stereo 70.



Date referitoare la teren

Crt	Categorie folosință	Intravilan	Suprafața (mp)	Tarla	Parcelă	Nr. topo	Observații / Referințe
1	arabil	NU	7.500	103	61	-	

Lungime Segmente

1) Valorile lungimilor segmentelor sunt obținute din proiecție în plan.

Punct început	X / Y	Punct sfârșit	X / Y	Lungime segment (** (m)
1	346.948,206 292.261,682	2	347.581,918 292.243,134	633.983
2	347.581,918 292.243,134	3	347.582,817 292.254,623	11.524
3	347.582,817 292.254,623	4	347.582,826 292.254,732	0.109
4	347.582,826 292.254,732	5	347.582,842 292.254,942	0.211
5	347.582,842 292.254,942	6	347.238,095 292.265,032	344.895

Punct început	X / Y	Punct sfârșit	X / Y	Lungime segment (** (m)
6	347.238,095 292.265,032	7	346.949,126 292.273,49	289.093
7	346.949,126 292.273,49	8	346.949,11 292.273,279	0.212
8	346.949,11 292.273,279	9	346.949,102 292.273,171	0.108
9	346.949,102 292.273,171	1	346.948,206 292.261,682	11.524

** Lungimile segmentelor sunt determinate în planul de proiecție Stereo 70 și sunt rotunjite la 1 milimetru.

*** Distanța dintre puncte este formată din segmente cumulate ce sunt mai mici decât valoarea 1 milimetru.

**DATE DESPRE IMOBILUL NR. 9402**

Oficiul de Cadastru și Publicitate Imobiliară DOLJ
Biroul de Cadastru și Publicitate Imobiliară Craiova

A. Partea I. Descrierea imobilului

TEREN Extravilan

Adresa: Jud. Dolj, T 103, P 62

Nr. Crt	Nr cadastral Nr. topografic	Suprafața* (mp)	Observații / Referințe
A1		Din acte: 11.056 Masurata: 6.000	Sector cadastral:22 Teren neimprejmuit; Diferenta de suprafata se regaseste la ID-ul 9403

B. Partea II. Proprietari și acte

Inscrieri privitoare la dreptul de proprietate și alte drepturi reale		Referințe
/		
Act Administrativ nr. TDP 1280-58437, din 26/01/1995 emis de CJSDPAT DOLJ;		
B1	Intabulare, drept de PROPRIETATE, dobandit prin Reconstituire, cota actuala 1/1, cota initiala 1/1 1) PĂTRA M. CONSTANTIN, LIPSA CNP	A1

C. Partea III. SARCINI .


Inscrieri privind dezmembramintele dreptului de proprietate, drepturi reale de garanție și sarcini	Referințe
NU SUNT	

Anexa Nr. 1 La Partea I

Teren

Nr cadastral	Suprafaţa (mp)*	Observaţii / Referinţe
	Din acte: 11.056 Masurata: 6.000	Diferenta de suprafata se regaseste la ID-ul 9403

* Suprafaţa este determinată în planul de proiecţie Stereo 70.



Date referitoare la teren

Crt	Categorie folosinţă	Intravilan	Suprafaţa (mp)	Tarla	Parcelă	Nr. topo	Observaţii / Referinţe
1	arabil	NU	6.000	103	62	-	

Lungime Segmente

1) Valorile lungimilor segmentelor sunt obţinute din proiecţie în plan.

Punct început	X / Y	Punct sfârşit	X / Y	Lungime segment (** (m)
1	347.239,311 292.282,397	2	347.238,095 292.265,032	17.408
2	347.238,095 292.265,032	3	347.582,842 292.254,942	344.895
3	347.582,842 292.254,942	4	347.583,568 292.264,224	9.31
4	347.583,568 292.264,224	5	347.583,581 292.264,388	0.165
5	347.583,581 292.264,388	6	347.584,178 292.272,029	7.664

Punct început	X / Y	Punct sfârșit	X / Y	Lungime segment (** (m)
6	347.584,178 292.272,029	7	347.584,187 292.272,138	0.109
7	347.584,187 292.272,138	8	347.584,2 292.272,303	0.166
8	347.584,2 292.272,303	1	347.239,311 292.282,397	345.037

** Lungimile segmentelor sunt determinate în planul de proiecție Stereo 70 și sunt rotunjite la 1 milimetru.

*** Distanța dintre puncte este formată din segmente cumulate ce sunt mai mici decât valoarea 1 milimetru.

**DATE DESPRE IMOBILUL NR. 9403**

Oficiul de Cadastru și Publicitate Imobiliară DOLJ
Biroul de Cadastru și Publicitate Imobiliară Craiova

A. Partea I. Descrierea imobilului

TEREN Extravilan

Adresa: Jud. Dolj, T 103, P 62

Nr. Crt	Nr cadastral Nr. topografic	Suprafața* (mp)	Observații / Referințe
A1	34912	Din acte: 5.056 Masurata: 5.027	Sector cadastral:22 Teren neimprejmit;

B. Partea II. Proprietari și acte

Inscrieri privitoare la dreptul de proprietate și alte drepturi reale		Referințe
99092 / 26/06/2017		
Act Notarial nr. Contract de Vanzare aut. nr. 2029, din 22/06/2017 emis de Budiana Ionut Razvan;		
B1	Intabulare, drept de PROPRIETATE, dobandit prin Conventie, cota actuala 1/1, cota initiala 1/1 1) RADU MARIN 2) RADU ELENA CORINA	A1

C. Partea III. SARCINI .


Inscrieri privind dezmembramintele dreptului de proprietate, drepturi reale de garanție și sarcini	Referințe
NU SUNT	

Anexa Nr. 1 La Partea I

Teren

Nr cadastral	Suprafața (mp)*	Observații / Referințe
34912	Din acte: 5.056 Masurata: 5.027	

* Suprafața este determinată în planul de proiecție Stereo 70.



Date referitoare la teren

Crt	Categorie folosință	Intra vilan	Suprafața (mp)	Tarla	Parcelă	Nr. topo	Observații / Referințe
1	arabil	NU	5.027	103	62	-	

Lungime Segmente

1) Valorile lungimilor segmentelor sunt obținute din proiecție în plan.

Punct început	X / Y	Punct sfârșit	X / Y	Lungime segment (** (m)
1	346.949,85 292.282,771	2	346.949,126 292.273,49	9.309
2	346.949,126 292.273,49	3	347.238,095 292.265,032	289.093
3	347.238,095 292.265,032	4	347.239,311 292.282,397	17.408
4	347.239,311 292.282,397	5	346.950,48 292.290,851	288.955
5	346.950,48 292.290,851	6	346.950,467 292.290,685	0.167

Punct început	X / Y	Punct sfârșit	X / Y	Lungime segment (** (m)
6	346.950,467 292.290,685	7	346.950,458 292.290,577	0.108
7	346.950,458 292.290,577	8	346.949,863 292.282,937	7.663
8	346.949,863 292.282,937	1	346.949,85 292.282,771	0.167

** Lungimile segmentelor sunt determinate în planul de proiecție Stereo 70 și sunt rotunjite la 1 milimetru.

*** Distanța dintre puncte este formată din segmente cumulate ce sunt mai mici decât valoarea 1 milimetru.

**DATE DESPRE IMOBILUL NR. 9404**

Oficiul de Cadastru și Publicitate Imobiliară DOLJ
Biroul de Cadastru și Publicitate Imobiliară Craiova

A. Partea I. Descrierea imobilului

TEREN Extravilan

Adresa: Jud. Dolj, T 103, P 63

Nr. Crt	Nr cadastral Nr. topografic	Suprafața* (mp)	Observații / Referințe
A1	31977	Din acte: 5.300 Masurata: 5.269	Sector cadastral:22 Teren neimprejmut;

B. Partea II. Proprietari și acte

Inscrieri privitoare la dreptul de proprietate și alte drepturi reale		Referințe
20089 / 06/03/2013		
Hotarare Judecatoreasca nr. Sentinta civila nr 1307, din 03/07/2012 emis de Judecatoria Calafat;		
B1	Intabulare, drept de PROPRIETATE, dobandit prin Hotarare Judecatoreasca, cota actuala 19/20, cota initiala 1/1 1) BICU LAURENTIU	A1
31997 / 04/03/2016		
Act Notarial nr. act de lichidare a regimului comunitatii de bunuri aut nr 789, din 19/02/2016 emis de Floricel MIHAI-MARIAN;		
B2	se notează lichidarea comunității legale și menționarea cotelor-părți asupra imobilului înscris în cartea funciară, astfel:Bicu Laurentiu - cota de 95/100 si Bicu Daniela - cota de 5/100	A1
Act Notarial nr. act de partaj voluntar aut nr 790, din 19/02/2016 emis de Floricel MIHAI-MARIAN;		
B3	Intabulare, drept de PROPRIETATE, dobandit prin Conventie, cota actuala 1/20, cota initiala 5/100 1) BICU LAURENTIU	A1

C. Partea III. SARCINI .


Inscrieri privind dezmembramintele dreptului de proprietate, drepturi reale de garanție și sarcini	Referințe
NU SUNT	

Anexa Nr. 1 La Partea I

Teren

Nr cadastral	Suprafața (mp)*	Observații / Referințe
31977	Din acte: 5.300 Masurata: 5.269	

* Suprafața este determinată în planul de proiecție Stereo 70.



Date referitoare la teren

Crt	Categorie folosință	Intra vilan	Suprafața (mp)	Tarla	Parcelă	Nr. topo	Observații / Referințe
1	arabil	NU	5.269	103	63	-	

Lungime Segmente

1) Valorile lungimilor segmentelor sunt obținute din proiecție în plan.

Punct început	X / Y	Punct sfârșit	X / Y	Lungime segment (** (m)
1	346.950,48 292.290,851	2	347.239,311 292.282,397	288.955
2	347.239,311 292.282,397	3	347.584,2 292.272,303	345.037
3	347.584,2 292.272,303	4	347.584,831 292.280,374	8.096
4	347.584,831 292.280,374	5	347.584,839 292.280,482	0.108
5	347.584,839 292.280,482	6	347.584,848 292.280,598	0.116

Punct început	X / Y	Punct sfârșit	X / Y	Lungime segment (** (m)
6	347.584,848 292.280,598	7	346.951,127 292.299,147	633.992
7	346.951,127 292.299,147	8	346.951,118 292.299,03	0.117
8	346.951,118 292.299,03	9	346.951,109 292.298,922	0.108
9	346.951,109 292.298,922	1	346.950,48 292.290,851	8.095

** Lungimile segmentelor sunt determinate în planul de proiecție Stereo 70 și sunt rotunjite la 1 milimetru.

*** Distanța dintre puncte este formată din segmente cumulate ce sunt mai mici decât valoarea 1 milimetru.

**DATE DESPRE IMOBILUL NR. 9405**

Oficiul de Cadastru și Publicitate Imobiliară DOLJ
Biroul de Cadastru și Publicitate Imobiliară Craiova

A. Partea I. Descrierea imobilului

TEREN Extravilan

Adresa: Jud. Dolj, T 103, P 64

Nr. Crt	Nr cadastral Nr. topografic	Suprafața* (mp)	Observații / Referințe
A1	33079	Din acte: 11.000 Masurata: 10.936	Sector cadastral:22 Teren neimprejmuat;

B. Partea II. Proprietari și acte

Inscrieri privitoare la dreptul de proprietate și alte drepturi reale	Referințe
155066 / 18/12/2014	
Hotarare Judecatoreasca nr. sentinta civila nr 866, din 04/04/2013 emis de Judecatoria Calafat dosar nr 1169/201/2013;	
B1	Intabulare, drept de PROPRIETATE, dobandit prin Hotarare Judecatoreasca, cota actuala 1/1, cota initiala 1/1 1) RADU MARIN

C. Partea III. SARCINI .


Inscrieri privind dezmembramintele dreptului de proprietate, drepturi reale de garanție și sarcini	Referințe
NU SUNT	

Anexa Nr. 1 La Partea I

Teren

Nr cadastral	Suprafața (mp)*	Observații / Referințe
33079	Din acte: 11.000 Masurata: 10.936	

* Suprafața este determinată în planul de proiecție Stereo 70.



Date referitoare la teren

Crt	Categorie folosință	Intravilan	Suprafața (mp)	Tarla	Parcelă	Nr. topo	Observații / Referințe
1	arabil	NU	10.936	103	64	-	

Lungime Segmente

1) Valorile lungimilor segmentelor sunt obținute din proiecție în plan.

Punct început	X / Y	Punct sfârșit	X / Y	Lungime segment (** (m)
1	346.951,127 292.299,147	2	347.584,848 292.280,598	633.992
2	347.584,848 292.280,598	3	347.586,177 292.297,591	17.045
3	347.586,177 292.297,591	4	347.586,186 292.297,699	0.108
4	347.586,186 292.297,699	5	347.586,195 292.297,816	0.117

Punct început	X / Y	Punct sfârșit	X / Y	Lungime segment (** (m)
5	347.586,195 292.297,816	6	346.952,469 292.316,364	633.997
6	346.952,469 292.316,364	7	346.952,46 292.316,247	0.117
7	346.952,46 292.316,247	8	346.952,451 292.316,139	0.108
8	346.952,451 292.316,139	1	346.951,127 292.299,147	17.044

** Lungimile segmentelor sunt determinate în planul de proiecție Stereo 70 și sunt rotunjite la 1 milimetru.

*** Distanța dintre puncte este formată din segmente cumulate ce sunt mai mici decât valoarea 1 milimetru.

**DATE DESPRE IMOBILUL NR. 9406**

Oficiul de Cadastru și Publicitate Imobiliară DOLJ
Biroul de Cadastru și Publicitate Imobiliară Craiova

A. Partea I. Descrierea imobilului

TEREN Extravilan

Adresa: Jud. Dolj, T 103, P 65

Nr. Crt	Nr cadastral Nr. topografic	Suprafața* (mp)	Observații / Referințe
A1	35001	Din acte: 10.000 Masurata: 9.942	Sector cadastral:22 Teren neimprejmuit;

B. Partea II. Proprietari și acte

Inscrieri privitoare la dreptul de proprietate și alte drepturi reale		Referințe
110888 / 20/07/2017		
Act Notarial nr. contract de vanzare aut nr 2218, din 19/07/2017 emis de Budiana Ionut Razvan;		
B1	Intabulare, drept de PROPRIETATE, dobandit prin Conventie, cota actuala 1/1, cota initiala 1/1 1) RADU ELENA CORINA 2) RADU MARIN	A1

C. Partea III. SARCINI .


Inscrieri privind dezmembramintele dreptului de proprietate, drepturi reale de garanție și sarcini	Referințe
NU SUNT	

Anexa Nr. 1 La Partea I

Teren

Nr cadastral	Suprafața (mp)*	Observații / Referințe
35001	Din acte: 10.000 Masurata: 9.942	

* Suprafața este determinată în planul de proiecție Stereo 70.



Date referitoare la teren

Crt	Categorie folosință	Intra vilan	Suprafața (mp)	Tarla	Parcelă	Nr. topo	Observații / Referințe
1	arabil	NU	9.942	103	65	-	

Lungime Segmente

1) Valorile lungimilor segmentelor sunt obținute din proiecție în plan.

Punct început	X / Y	Punct sfârșit	X / Y	Lungime segment (** (m)
1	346.952,469 292.316,364	2	347.586,195 292.297,816	633.997
2	347.586,195 292.297,816	3	347.587,408 292.313,334	15.565
3	347.587,408 292.313,334	4	347.587,417 292.313,443	0.109
4	347.587,417 292.313,443	5	347.587,419 292.313,468	0.025
5	347.587,419 292.313,468	6	346.953,689 292.332,016	634.001

Punct început	X / Y	Punct sfârșit	X / Y	Lungime segment (** (m)
6	346.953,689 292.332,016	7	346.953,687 292.331,991	0.025
7	346.953,687 292.331,991	8	346.953,678 292.331,883	0.108
8	346.953,678 292.331,883	1	346.952,469 292.316,364	15.566

** Lungimile segmentelor sunt determinate în planul de proiecție Stereo 70 și sunt rotunjite la 1 milimetru.

*** Distanța dintre puncte este formată din segmente cumulate ce sunt mai mici decât valoarea 1 milimetru.

**DATE DESPRE IMOBILUL NR. 9407**

Oficiul de Cadastru și Publicitate Imobiliară DOLJ
Biroul de Cadastru și Publicitate Imobiliară Craiova

A. Partea I. Descrierea imobilului

TEREN Extravilan

Adresa: Jud. Dolj, T 103, P 66

Nr. Crt	Nr cadastral Nr. topografic	Suprafața* (mp)	Observații / Referințe
A1		14.536	Sector cadastral:22 Teren neimprejmuit;

B. Partea II. Proprietari și acte

Inscrieri privitoare la dreptul de proprietate și alte drepturi reale	Referințe
/	
Act Administrativ nr. TDP 1261-58437, din 28/01/1995 emis de CJSDPAT DOLJ;	
B1	A1
Intabulare, drept de PROPRIETATE, dobandit prin Reconstituire, cota actuala 1/1, cota initiala 1/1 1) SELARU P ION, LIPSA CNP	

C. Partea III. SARCINI .


Inscrieri privind dezmembramintele dreptului de proprietate, drepturi reale de garanție și sarcini	Referințe
NU SUNT	

Anexa Nr. 1 La Partea I

Teren

Nr cadastral	Suprafața (mp)*	Observații / Referințe
	14.536	

* Suprafața este determinată în planul de proiecție Stereo 70.



Date referitoare la teren

Crt	Categorie folosință	Intra vilan	Suprafața (mp)	Tarla	Parcelă	Nr. topo	Observații / Referințe
1	arabil	NU	14.536	103	66	-	

Lungime Segmente

1) Valorile lungimilor segmentelor sunt obținute din proiecție în plan.

Punct început	X / Y	Punct sfârșit	X / Y	Lungime segment (** (m)
1	346.953,689 292.332,016	2	347.587,419 292.313,468	634.001
2	347.587,419 292.313,468	3	347.589,198 292.336,219	22.82
3	347.589,198 292.336,219	4	347.589,207 292.336,328	0.109
4	347.589,207 292.336,328	5	347.589,209 292.336,353	0.025
5	347.589,209 292.336,353	6	346.955,473 292.354,901	634.007

Punct început	X / Y	Punct sfârșit	X / Y	Lungime segment (** (m)
6	346.955,473 292.354,901	7	346.955,471 292.354,876	0.025
7	346.955,471 292.354,876	8	346.955,462 292.354,768	0.108
8	346.955,462 292.354,768	1	346.953,689 292.332,016	22.821

** Lungimile segmentelor sunt determinate în planul de proiecție Stereo 70 și sunt rotunjite la 1 milimetru.

*** Distanța dintre puncte este formată din segmente cumulate ce sunt mai mici decât valoarea 1 milimetru.

**DATE DESPRE IMOBILUL NR. 9408**

Oficiul de Cadastru și Publicitate Imobiliară DOLJ
Biroul de Cadastru și Publicitate Imobiliară Craiova

A. Partea I. Descrierea imobilului

TEREN Extravilan

Adresa: Jud. Dolj, T 103, P 67

Nr. Crt	Nr cadastral Nr. topografic	Suprafața* (mp)	Observații / Referințe
A1	33680	Din acte: 10.000 Masurata: 9.942	Sector cadastral:22 Teren neimprejmuit;

B. Partea II. Proprietari și acte

Inscrieri privitoare la dreptul de proprietate și alte drepturi reale		Referințe
106151 / 04/09/2015		
Hotarare Judecatoreasca nr. Sentinta civila nr 60, din 16/01/2014 emis de Judecatoria Calafat;		
B1	Intabulare, drept de PROPRIETATE, dobandit prin Hotarare Judecatoreasca, cota actuala 1/1, cota initiala 1/1 1) RADU MARIN	A1

C. Partea III. SARCINI .


Inscrieri privind dezmembramintele dreptului de proprietate, drepturi reale de garanție și sarcini	Referințe
NU SUNT	

Anexa Nr. 1 La Partea I

Teren

Nr cadastral	Suprafața (mp)*	Observații / Referințe
33680	Din acte: 10.000 Masurata: 9.942	

* Suprafața este determinată în planul de proiecție Stereo 70.



Date referitoare la teren

Crt	Categorie folosință	Intravilan	Suprafața (mp)	Tarla	Parcelă	Nr. topo	Observații / Referințe
1	arabil	NU	9.942	103	67	-	

Lungime Segmente

1) Valorile lungimilor segmentelor sunt obținute din proiecție în plan.

Punct început	X / Y	Punct sfârșit	X / Y	Lungime segment (** (m)
1	346.955,473 292.354,901	2	347.589,209 292.336,353	634.007
2	347.589,209 292.336,353	3	347.590,429 292.351,963	15.658
3	347.590,429 292.351,963	4	347.590,432 292.352,005	0.042
4	347.590,432 292.352,005	5	346.956,693 292.370,553	634.01
5	346.956,693 292.370,553	6	346.956,69 292.370,511	0.042

Punct început	X / Y	Punct sfârșit	X / Y	Lungime segment (** (m)
6	346.956,69 292.370,511	1	346.955,473 292.354,901	15.657

** Lungimile segmentelor sunt determinate în planul de proiecție Stereo 70 și sunt rotunjite la 1 milimetru.

*** Distanța dintre puncte este formată din segmente cumulate ce sunt mai mici decât valoarea 1 milimetru.

**DATE DESPRE IMOBILUL NR. 9409**

Oficiul de Cadastru și Publicitate Imobiliară DOLJ
Biroul de Cadastru și Publicitate Imobiliară Craiova

A. Partea I. Descrierea imobilului

TEREN Extravilan

Adresa: Jud. Dolj, T 103, P 68

Nr. Crt	Nr cadastral Nr. topografic	Suprafața* (mp)	Observații / Referințe
A1		5.000	Sector cadastral:22 Teren neimprejmuit;

B. Partea II. Proprietari și acte

Inscrieri privitoare la dreptul de proprietate și alte drepturi reale		Referințe
/		
Act Administrativ nr. TDP 1632-2188, din 07/02/1995 emis de CJSDPAT DOLJ;		
B1	Intabulare, drept de PROPRIETATE, dobandit prin Reconstituire, cota actuala 1/1, cota initiala 1/1 1) STĂNELE I. GHEORGHE, LIPSA CNP	A1

C. Partea III. SARCINI .


Inscrieri privind dezmembramintele dreptului de proprietate, drepturi reale de garanție și sarcini	Referințe
NU SUNT	

Anexa Nr. 1 La Partea I

Teren

Nr cadastral	Suprafața (mp)*	Observații / Referințe
	5.000	

* Suprafața este determinată în planul de proiecție Stereo 70.



Date referitoare la teren

Crt	Categorie folosință	Intra vilan	Suprafața (mp)	Tarla	Parcelă	Nr. topo	Observații / Referințe
1	arabil	NU	5.000	103	68	-	

Lungime Segmente

1) Valorile lungimilor segmentelor sunt obținute din proiecție în plan.

Punct început	X / Y	Punct sfârșit	X / Y	Lungime segment (** (m)
1	346.956,693 292.370,553	2	347.590,432 292.352,005	634.01
2	347.590,432 292.352,005	3	347.590,438 292.352,071	0.066
3	347.590,438 292.352,071	4	347.591,045 292.359,834	7.787
4	347.591,045 292.359,834	5	347.591,048 292.359,876	0.042
5	347.591,048 292.359,876	6	346.957,307 292.378,425	634.012

Punct început	X / Y	Punct sfârșit	X / Y	Lungime segment (** (m)
6	346.957,307 292.378,425	7	346.957,303 292.378,383	0.042
7	346.957,303 292.378,383	8	346.956,698 292.370,619	7.788
8	346.956,698 292.370,619	1	346.956,693 292.370,553	0.066

** Lungimile segmentelor sunt determinate în planul de proiecție Stereo 70 și sunt rotunjite la 1 milimetru.

*** Distanța dintre puncte este formată din segmente cumulate ce sunt mai mici decât valoarea 1 milimetru.

**DATE DESPRE IMOBILUL NR. 9410**

Oficiul de Cadastru și Publicitate Imobiliară DOLJ
Biroul de Cadastru și Publicitate Imobiliară Craiova

A. Partea I. Descrierea imobilului

TEREN Extravilan

Adresa: Jud. Dolj, T 103, P 69

Nr. Crt	Nr cadastral Nr. topografic	Suprafața* (mp)	Observații / Referințe
A1		11.357	Sector cadastral:22 Teren neimprejmuit;

B. Partea II. Proprietari și acte

Inscrieri privitoare la dreptul de proprietate și alte drepturi reale	Referințe
/	
Act Administrativ nr. TDP 2544-45298, din 13/01/1997 emis de CJSDPAT DOLJ;	
B1	A1
Intabulare, drept de PROPRIETATE, dobandit prin Reconstituire, cota actuala 1/1, cota initiala 1/1	
1) RENTEA I. CONSTANTIN, LIPSA CNP	


C. Partea III. SARCINI .

Inscrieri privind dezmembramintele dreptului de proprietate, drepturi reale de garanție și sarcini	Referințe
NU SUNT	

Anexa Nr. 1 La Partea I**Teren**

Nr cadastral	Suprafața (mp)*	Observații / Referințe
	11.357	

* Suprafața este determinată în planul de proiecție Stereo 70.

**Date referitoare la teren**

Crt	Categorie folosință	Intravilan	Suprafața (mp)	Tarla	Parcelă	Nr. topo	Observații / Referințe
1	arabil	NU	11.357	103	69	-	

Lungime Segmente

1) Valorile lungimilor segmentelor sunt obținute din proiecție în plan.

Punct început	X / Y	Punct sfârșit	X / Y	Lungime segment (** (m)
1	346.957,307 292.378,425	2	347.591,048 292.359,876	634.012
2	347.591,048 292.359,876	3	347.591,053 292.359,943	0.067
3	347.591,053 292.359,943	4	347.592,443 292.377,714	17.825
4	347.592,443 292.377,714	5	347.592,446 292.377,756	0.042
5	347.592,446 292.377,756	6	346.958,701 292.396,305	634.016

Punct început	X / Y	Punct sfârșit	X / Y	Lungime segment (** (m)
6	346.958,701 292.396,305	7	346.958,697 292.396,262	0.043
7	346.958,697 292.396,262	8	346.957,312 292.378,491	17.825
8	346.957,312 292.378,491	1	346.957,307 292.378,425	0.066

** Lungimile segmentelor sunt determinate în planul de proiecție Stereo 70 și sunt rotunjite la 1 milimetru.

*** Distanța dintre puncte este formată din segmente cumulate ce sunt mai mici decât valoarea 1 milimetru.

**DATE DESPRE IMOBILUL NR. 9411**

Oficiul de Cadastru și Publicitate Imobiliară DOLJ
Biroul de Cadastru și Publicitate Imobiliară Craiova

A. Partea I. Descrierea imobilului

TEREN Extravilan

Adresa: Jud. Dolj, T 103, P 69/1

Nr. Crt	Nr cadastral Nr. topografic	Suprafața* (mp)	Observații / Referințe
A1	33044	Din acte: 1.295 Masurata: 1.287	Sector cadastral:22 Teren neimprejmit;

B. Partea II. Proprietari și acte

Inscrieri privitoare la dreptul de proprietate și alte drepturi reale	Referințe
122677 / 02/10/2014	
Hotarare Judecatoreasca nr. sentinta civila nr 660, din 19/03/2013 emis de Judecatoria Calafat (dosar nr 931/201/2013);	
B1	Intabulare, drept de PROPRIETATE, dobandit prin Hotarare Judecatoreasca, cota actuala 1/1, cota initiala 1/1 1) RADU MARIN
	A1

C. Partea III. SARCINI .


Inscrieri privind dezmembramintele dreptului de proprietate, drepturi reale de garanție și sarcini	Referințe
NU SUNT	

Anexa Nr. 1 La Partea I

Teren

Nr cadastral	Suprafața (mp)*	Observații / Referințe
33044	Din acte: 1.295 Masurata: 1.287	

* Suprafața este determinată în planul de proiecție Stereo 70.



Date referitoare la teren

Crt	Categorie folosință	Intra vilan	Suprafața (mp)	Tarla	Parcelă	Nr. topo	Observații / Referințe
1	arabil	NU	1.287	103	69/1	-	

Lungime Segmente

1) Valorile lungimilor segmentelor sunt obținute din proiecție în plan.

Punct început	X / Y	Punct sfârșit	X / Y	Lungime segment (** (m)
1	346.958,701 292.396,305	2	347.592,446 292.377,756	634.016
2	347.592,446 292.377,756	3	347.592,452 292.377,822	0.066
3	347.592,452 292.377,822	4	347.592,603 292.379,752	1.936
4	347.592,603 292.379,752	5	347.592,605 292.379,782	0.03
5	347.592,605 292.379,782	6	346.958,859 292.398,331	634.017

Punct început	X / Y	Punct sfârșit	X / Y	Lungime segment (** (m)
6	346.958,859 292.398,331	7	346.958,856 292.398,301	0.03
7	346.958,856 292.398,301	8	346.958,706 292.396,371	1.936
8	346.958,706 292.396,371	1	346.958,701 292.396,305	0.066

** Lungimile segmentelor sunt determinate în planul de proiecție Stereo 70 și sunt rotunjite la 1 milimetru.

*** Distanța dintre puncte este formată din segmente cumulate ce sunt mai mici decât valoarea 1 milimetru.

**DATE DESPRE IMOBILUL NR. 9412**

Oficiul de Cadastru și Publicitate Imobiliară DOLJ
Biroul de Cadastru și Publicitate Imobiliară Craiova

A. Partea I. Descrierea imobilului

TEREN Extravilan

Adresa: Jud. Dolj, T 103, P 70

Nr. Crt	Nr cadastral Nr. topografic	Suprafața* (mp)	Observații / Referințe
A1		10.200	Sector cadastral:22 Teren neimprejmuit;

B. Partea II. Proprietari și acte

Inscrieri privitoare la dreptul de proprietate și alte drepturi reale	Referințe
/	
Act Administrativ nr. TDP 1394-58815, din 24/01/1995 emis de CJSDPAT DOLJ;	
B1	A1
Intabulare, drept de PROPRIETATE, dobandit prin Reconstituire, cota actuala 1/1, cota initiala 1/1	
1) TITROAGA D. EUFROSINA, LIPSA CNP	

C. Partea III. SARCINI .


Inscrieri privind dezmembramintele dreptului de proprietate, drepturi reale de garanție și sarcini	Referințe
NU SUNT	

Anexa Nr. 1 La Partea I

Teren

Nr cadastral	Suprafața (mp)*	Observații / Referințe
	10.200	

* Suprafața este determinată în planul de proiecție Stereo 70.



Date referitoare la teren

Crt	Categorie folosință	Intravilan	Suprafața (mp)	Tarla	Parcelă	Nr. topo	Observații / Referințe
1	arabil	NU	10.200	103	70	-	

Lungime Segmente

1) Valorile lungimilor segmentelor sunt obținute din proiecție în plan.

Punct început	X / Y	Punct sfârșit	X / Y	Lungime segment (** (m)
1	346.958,865 292.398,409	2	346.958,859 292.398,331	0.078
2	346.958,859 292.398,331	3	347.592,605 292.379,782	634.017
3	347.592,605 292.379,782	4	347.592,611 292.379,861	0.079
4	347.592,611 292.379,861	5	347.593,858 292.395,811	15.999
5	347.593,858 292.395,811	6	347.593,86 292.395,84	0.029

Punct început	X / Y	Punct sfârșit	X / Y	Lungime segment (** (m)
6	347.593,86 292.395,84	7	347.521,472 292.397,959	72.419
7	347.521,472 292.397,959	8	347.521,467 292.397,816	0.143
8	347.521,467 292.397,816	9	347.520,058 292.397,866	1.41
9	347.520,058 292.397,866	10	347.520,063 292.398,0	0.134
10	347.520,063 292.398,0	11	346.960,11 292.414,389	560.193
11	346.960,11 292.414,389	12	346.960,108 292.414,36	0.029
12	346.960,108 292.414,36	1	346.958,865 292.398,409	15.999

** Lungimile segmentelor sunt determinate în planul de proiecție Stereo 70 și sunt rotunjite la 1 milimetru.

*** Distanța dintre puncte este formată din segmente cumulate ce sunt mai mici decât valoarea 1 milimetru.

**DATE DESPRE IMOBILUL NR. 9413**

Oficiul de Cadastru și Publicitate Imobiliară DOLJ
Biroul de Cadastru și Publicitate Imobiliară Craiova

A. Partea I. Descrierea imobilului

TEREN Extravilan

Adresa: Jud. Dolj, T 103, P 71

Nr. Crt	Nr cadastral Nr. topografic	Suprafața* (mp)	Observații / Referințe
A1	35666	Din acte: 2.800 Masurata: 2.781	Sector cadastral:22 Teren neimprejmuit;

B. Partea II. Proprietari și acte

Inscrieri privitoare la dreptul de proprietate și alte drepturi reale		Referințe
14052 / 21/01/2021		
Act Notarial nr. CVC AUT SUB NR 109, din 15/01/2021 emis de GHERGHE ANCA-COSTINA;		
B1	Intabulare, drept de PROPRIETATE, dobandit prin Conventie, cota actuala 1/1, cota initiala 1/1 1) RADU ELENA CORINA 2) RADU MARIN	A1

C. Partea III. SARCINI .


Inscrieri privind dezmembramintele dreptului de proprietate, drepturi reale de garanție și sarcini	Referințe
NU SUNT	

Anexa Nr. 1 La Partea I

Teren

Nr cadastral	Suprafața (mp)*	Observații / Referințe
35666	Din acte: 2.800 Masurata: 2.781	

* Suprafața este determinată în planul de proiecție Stereo 70.



Date referitoare la teren

Crt	Categorie folosință	Intra vilan	Suprafața (mp)	Tarla	Parcelă	Nr. topo	Observații / Referințe
1	arabil	NU	2.781	103	71	-	

Lungime Segmente

1) Valorile lungimilor segmentelor sunt obținute din proiecție în plan.

Punct început	X / Y	Punct sfârșit	X / Y	Lungime segment (** (m)
1	346.960,116 292.414,468	2	346.960,11 292.414,389	0.079
3	347.520,063 292.398,0	4	347.520,109 292.399,315	1.316
5	347.521,519 292.399,265	6	347.521,472 292.397,959	1.307
7	347.593,86 292.395,84	8	347.593,867 292.395,919	0.079
9	347.594,204 292.400,228	10	347.328,288 292.408,011	266.03

Punct început	X / Y	Punct sfârșit	X / Y	Lungime segment (** (m)
2	346.960,11 292.414,389	3	347.520,063 292.398,0	560.193
4	347.520,109 292.399,315	5	347.521,519 292.399,265	1.411
6	347.521,472 292.397,959	7	347.593,86 292.395,84	72.419
8	347.593,867 292.395,919	9	347.594,204 292.400,228	4.322
10	347.328,288 292.408,011	11	347.328,249 292.406,667	1.345

Punct început	X / Y	Punct sfârșit	X / Y	Lungime segment (** (m)	Punct început	X / Y	Punct sfârșit	X / Y	Lungime segment (** (m)
11	347.328,249 292.406,667	12	347.328,953 292.406,643	0.704	12	347.328,953 292.406,643	13	347.328,902 292.405,194	1.45
13	347.328,902 292.405,194	14	347.327,493 292.405,243	1.41	14	347.327,493 292.405,243	15	347.327,544 292.406,692	1.45
15	347.327,544 292.406,692	16	347.328,244 292.406,668	0.7	16	347.328,244 292.406,668	17	347.328,283 292.408,011	1.344
17	347.328,283 292.408,011	18	347.127,905 292.413,876	200.464	18	347.127,905 292.413,876	19	347.127,902 292.413,745	0.131
19	347.127,902 292.413,745	20	347.128,606 292.413,721	0.704	20	347.128,606 292.413,721	21	347.128,555 292.412,272	1.45
21	347.128,555 292.412,272	22	347.127,146 292.412,321	1.41	22	347.127,146 292.412,321	23	347.127,197 292.413,77	1.45
23	347.127,197 292.413,77	24	347.127,897 292.413,746	0.7	24	347.127,897 292.413,746	25	347.127,9 292.413,876	0.13
25	347.127,9 292.413,876	26	346.960,452 292.418,777	167.52	26	346.960,452 292.418,777	1	346.960,116 292.414,468	4.322

** Lungimile segmentelor sunt determinate în planul de proiecție Stereo 70 și sunt rotunjite la 1 milimetru.

*** Distanța dintre puncte este formată din segmente cumulate ce sunt mai mici decât valoarea 1 milimetru.

**DATE DESPRE IMOBILUL NR. 9414**

Oficiul de Cadastru și Publicitate Imobiliară DOLJ
Biroul de Cadastru și Publicitate Imobiliară Craiova

A. Partea I. Descrierea imobilului

TEREN Extravilan

Adresa: Jud. Dolj, T 103, P 72

Nr. Crt	Nr cadastral Nr. topografic	Suprafața* (mp)	Observații / Referințe
A1		6.000	Sector cadastral:22 Teren neimpregmuit;

B. Partea II. Proprietari și acte

Inscrieri privitoare la dreptul de proprietate și alte drepturi reale		Referințe
/		
Act Administrativ nr. TDP 1274-58437, din 27/01/1995 emis de CJSDPAT DOLJ;		
B1	Intabulare, drept de PROPRIETATE, dobandit prin Reconstituire, cota actuala 1/1, cota initiala 1/1 1) MANOLESCU I. ELENA, LIPSA CNP	A1

C. Partea III. SARCINI .


Inscrieri privind dezmembramintele dreptului de proprietate, drepturi reale de garanție și sarcini	Referințe
NU SUNT	

Anexa Nr. 1 La Partea I

Teren

Nr cadastral	Suprafața (mp)*	Observații / Referințe
	6.000	

* Suprafața este determinată în planul de proiecție Stereo 70.



Date referitoare la teren

Crt	Categorie folosință	Intra vilan	Suprafața (mp)	Tarla	Parcelă	Nr. topo	Observații / Referințe
1	arabil	NU	6.000	103	72	-	

Lungime Segmente

1) Valorile lungimilor segmentelor sunt obținute din proiecție în plan.

Punct început	X / Y	Punct sfârșit	X / Y	Lungime segment (** (m)
1	346.960,452 292.418,777	2	347.127,9 292.413,876	167.52
2	347.127,9 292.413,876	3	347.127,905 292.413,876	0.005
3	347.127,905 292.413,876	4	347.328,283 292.408,011	200.464
4	347.328,283 292.408,011	5	347.328,288 292.408,011	0.005
5	347.328,288 292.408,011	6	347.594,204 292.400,228	266.03

Punct început	X / Y	Punct sfârșit	X / Y	Lungime segment (** (m)
6	347.594,204 292.400,228	7	347.594,212 292.400,337	0.109
7	347.594,212 292.400,337	8	347.594,853 292.408,529	8.217
8	347.594,853 292.408,529	9	347.399,563 292.415,46	195.413
9	347.399,563 292.415,46	10	347.326,996 292.418,487	72.63
10	347.326,996 292.418,487	11	347.300,248 292.416,02	26.862
11	347.300,248 292.416,02	12	347.282,137 292.412,623	18.427
12	347.282,137 292.412,623	13	347.275,856 292.412,69	6.281
13	347.275,856 292.412,69	14	347.258,303 292.416,376	17.936
14	347.258,303 292.416,376	15	347.202,197 292.422,028	56.39
15	347.202,197 292.422,028	16	347.048,997 292.426,999	153.281
16	347.048,997 292.426,999	17	346.961,403 292.430,972	87.684
17	346.961,403 292.430,972	18	346.960,461 292.418,885	12.124
18	346.960,461 292.418,885	1	346.960,452 292.418,777	0.108

** Lungimile segmentelor sunt determinate în planul de proiecție Stereo 70 și sunt rotunjite la 1 milimetru.

*** Distanța dintre puncte este formată din segmente cumulate ce sunt mai mici decât valoarea 1 milimetru.

**DATE DESPRE IMOBILUL NR. 9415**

Oficiul de Cadastru și Publicitate Imobiliară DOLJ
Biroul de Cadastru și Publicitate Imobiliară Craiova

A. Partea I. Descrierea imobilului

TEREN Extravilan

Adresa: Jud. Dolj, LEA 110 kV Cetate-Galicea, Stalp nr. 15

Nr. Crt	Nr cadastral Nr. topografic	Suprafața* (mp)	Observații / Referințe
A1	33941	Din acte: 694 Masurata: 2	Sector cadastral:22 Teren neimprejmuit;

B. Partea II. Proprietari și acte

Inscrieri privitoare la dreptul de proprietate și alte drepturi reale		Referințe
23531 / 19/02/2016		
Act Administrativ nr. cerere reexaminare, din 19/02/2016 emis de SC CEZ DISTRIBUTIE SA (Decret nr. 232/07.07.1971 emis de Consiliul de Stat RSR, anexa 27, Contract de concesiune nr. 6/20.06.2005, Ministerul Economiei si Comertului si SC. FDFEE Electrica Oltenia, Hotararea AGEA aut. nr. 641/09.03.2007, NP. Andrei Aurel Jean, Hotararea nr. 14227/2007, Tribunalul Dolj, Certificat inregistrare mentiuni, mentiunea 14227/13.03.2007, Oficiul Registrului Comertului de pe langa Tribunalul Dolj;);		
B1	Se notează desființarea încheierea nr. 152388/2015	A1
B2	Intabulare, drept de PROPRIETATE urmare a admiterii reexaminării nr. 23531 din 19.02.2016 la încheierea de carte funciară nr. 152388/2015, dobandit prin Lege, cota actuala 1/1, cota initiala 1/1 1) STATULUI ROMAN DOMENIUL PUBLIC , CIF:9999999999999, LIPSA CUI	A1
B3	Intabulare, drept de CONCESIUNE pe o perioada de 49 ani incepand cu data semnarii contractului urmare a admiterii reexaminarii nr. 23531/19.02.2016 la incheierea de carte funciara nr. 152388/2015. 1) SC CEZ DISTRIBUTIE SA , CIF:14491102	A1

C. Partea III. SARCINI .

Inscrieri privind dezmembramintele dreptului de proprietate, drepturi reale de garanție și sarcini	Referințe
NU SUNT	

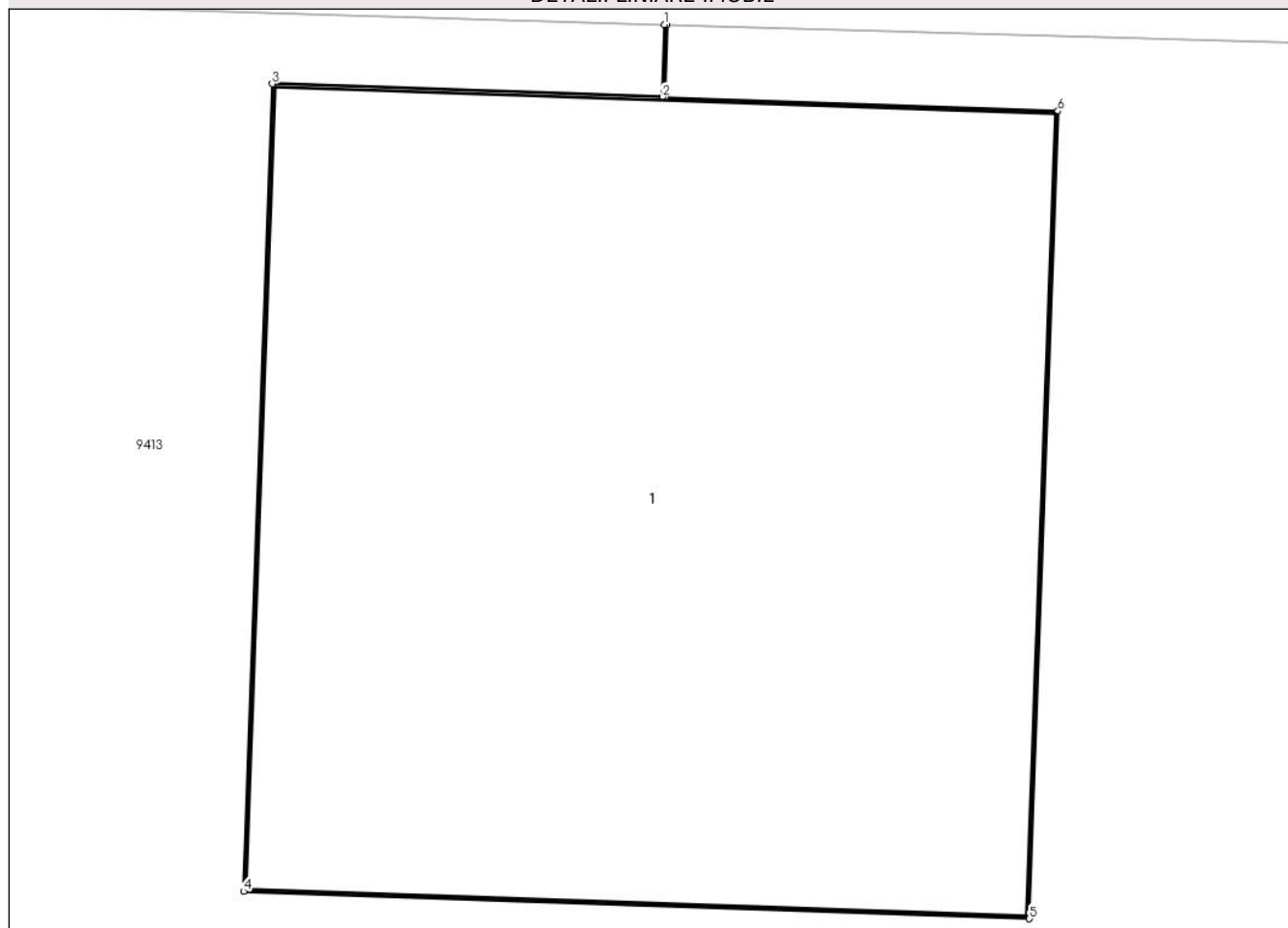
Anexa Nr. 1 La Partea I

Teren

Nr cadastral	Suprafața (mp)*	Observații / Referințe
33941	Din acte: 694 Masurata: 2	

* Suprafața este determinată în planul de proiecție Stereo 70.

DETALII LINIARE IMOBIL



Date referitoare la teren

Crt	Categorie folosință	Intra vilan	Suprafața (mp)	Tarla	Parcelă	Nr. topo	Observații / Referințe
1	curți constructii	NU	2	103	72	-	TEREN PE CARE ESTE AMPLASAT STALPUL NR. 15 'LEA 110 kV Cetate-Galicea'

Date referitoare la construcții

Crt	Număr	Destinație construcție	Supraf. (mp)	Situație juridică	Observații / Referințe
A1.1	33941-C1	construcții industriale și edilitare	2	Fara acte	Nr. niveluri:1; S. construita la sol:2 mp; - Stalp nr.15"LEA 110 kV Cetate-Galicea" - Construcție de beton - An construcție 1974

Lungime Segmente

1) Valorile lungimilor segmentelor sunt obținute din proiecție în plan.

Punct început	X / Y	Punct sfârșit	X / Y	Lungime segment (** (m)
1	347.127,9 292.413,876	2	347.127,897 292.413,746	0.13
2	347.127,897 292.413,746	3	347.127,197 292.413,77	0.7

Punct început	X / Y	Punct sfârșit	X / Y	Lungime segment (** (m)
3	347.127,197 292.413,77	4	347.127,146 292.412,321	1.45
4	347.127,146 292.412,321	5	347.128,555 292.412,272	1.41
5	347.128,555 292.412,272	6	347.128,606 292.413,721	1.45
6	347.128,606 292.413,721	7	347.127,902 292.413,745	0.704
7	347.127,902 292.413,745	8	347.127,905 292.413,876	0.131
8	347.127,905 292.413,876	1	347.127,9 292.413,876	0.005

** Lungimile segmentelor sunt determinate în planul de proiecție Stereo 70 și sunt rotunjite la 1 milimetru.

*** Distanța dintre puncte este formată din segmente cumulate ce sunt mai mici decât valoarea 1 milimetru.

**DATE DESPRE IMOBILUL NR. 9416**

Oficiul de Cadastru și Publicitate Imobiliară DOLJ
Biroul de Cadastru și Publicitate Imobiliară Craiova

A. Partea I. Descrierea imobilului

TEREN Extravilan

Adresa: Jud. Dolj, LEA 110 kV Cetate-Galicea, Stalp nr. 16

Nr. Crt	Nr cadastral Nr. topografic	Suprafața* (mp)	Observații / Referințe
A1	33862	Din acte: 694 Masurata: 2	Sector cadastral:22 Teren neimpregmuit;

B. Partea II. Proprietari și acte

Inscrieri privitoare la dreptul de proprietate și alte drepturi reale		Referințe
152932 / 09/12/2015		
Act Administrativ nr. Decret nr 170, din 23/03/1973 emis de PRESEDINTELE REPUBLICII SOCIALISTE ROMANIA;		
B1	Intabulare, drept de PROPRIETATE, dobandit prin Lege, cota actuala 1/1, cota initiala 1/1 1) STATUL ROMAN, DOMENIUL PUBLIC , CIF:999999999999, LIPSA CUI	A1
Act Administrativ nr. Contract de concesiune nr 6, din 20/06/2005 emis de M.E.C. SI FDFEE ȚLECTRICA OLTENIA;		
B2	Intabulare, drept de CONCESIUNE, dobandit prin Conventie, cota actuala 1/1, cota initiala 1/1 1) SC CEZ DISTRIBUTIE SA , CIF:14491102	A1

C. Partea III. SARCINI .

Inscrieri privind dezmembramintele dreptului de proprietate, drepturi reale de garanție și sarcini	Referințe
NU SUNT	

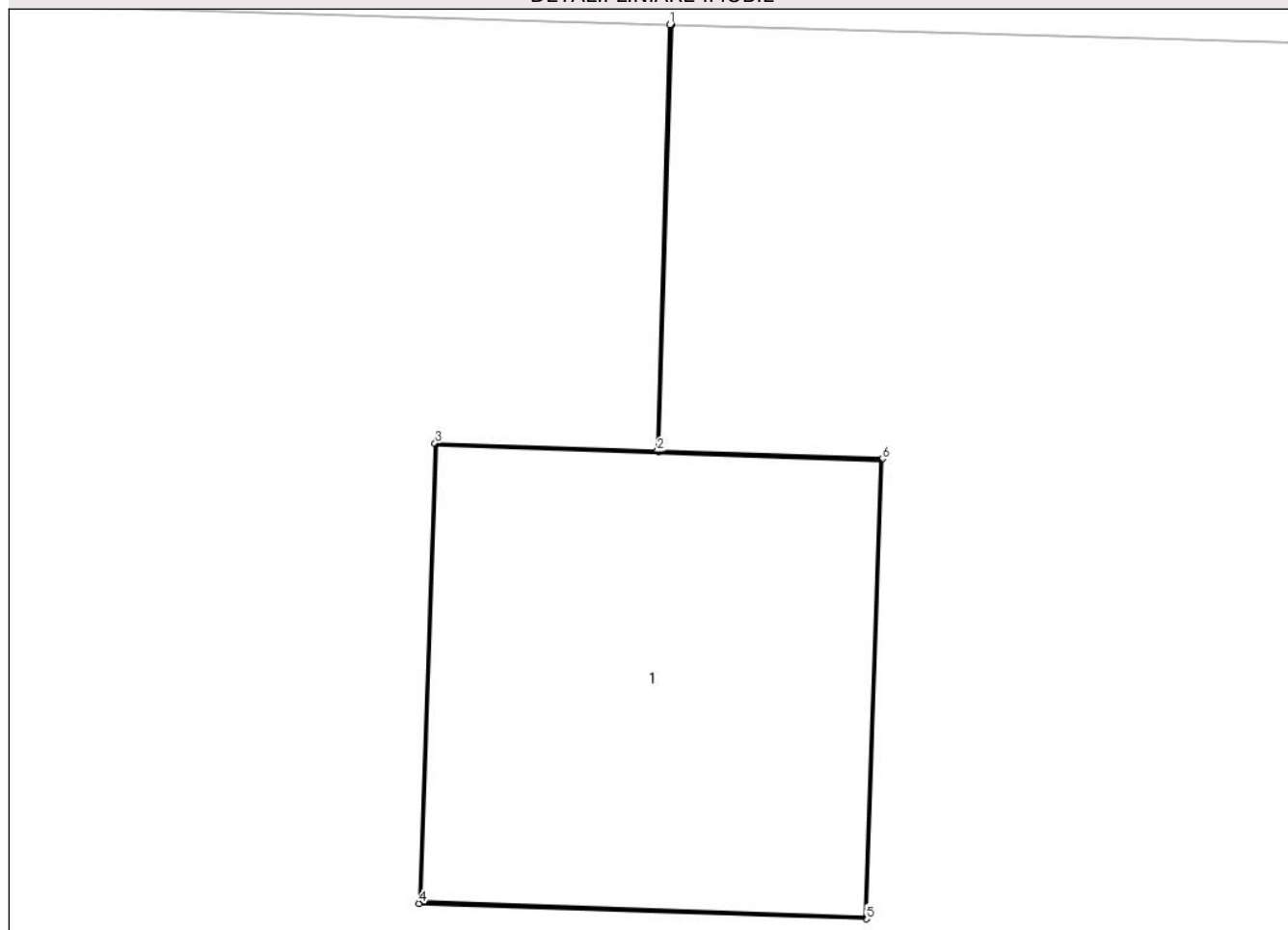
Anexa Nr. 1 La Partea I

Teren

Nr cadastral	Suprafaţa (mp)*	Observaţii / Referinţe
33862	Din acte: 694 Masurata: 2	

* Suprafaţa este determinată în planul de proiecţie Stereo 70.

DETALII LINIARE IMOBIL



Date referitoare la teren

Crt	Categorie folosinţă	Intra vilan	Suprafaţa (mp)	Tarla	Parcelă	Nr. topo	Observaţii / Referinţe
1	curti constructii	NU	2	103	71/1	-	TEREN PE CARE ESTE AMPLASAT STALPUL NR. 16 'LEA 110 kV Cetate-Galicea'

Date referitoare la construcţii

Crt	Număr	Destinaţie construcţie	Supraf. (mp)	Situaţie juridică	Observaţii / Referinţe
A1.1	33862-C1	construcţii industriale si edilitare	2	Fara acte	Nr. niveluri:1; S. construita la sol:2 mp; - Stalp nr.16"LEA 110 kV Cetate-Galicea" - Construcţie de beton - An construcţie 1974

Lungime Segmente

1) Valorile lungimilor segmentelor sunt obţinute din proiecţie în plan.

Punct început	X / Y	Punct sfârşit	X / Y	Lungime segment (** (m)
1	347.328,283 292.408,011	2	347.328,244 292.406,668	1.344
2	347.328,244 292.406,668	3	347.327,544 292.406,692	0.7

Punct început	X / Y	Punct sfârșit	X / Y	Lungime segment (** (m)
3	347.327,544 292.406,692	4	347.327,493 292.405,243	1.45
4	347.327,493 292.405,243	5	347.328,902 292.405,194	1.41
5	347.328,902 292.405,194	6	347.328,953 292.406,643	1.45
6	347.328,953 292.406,643	7	347.328,249 292.406,667	0.704
7	347.328,249 292.406,667	8	347.328,288 292.408,011	1.345
8	347.328,288 292.408,011	1	347.328,283 292.408,011	0.005

** Lungimile segmentelor sunt determinate în planul de proiecție Stereo 70 și sunt rotunjite la 1 milimetru.

*** Distanța dintre puncte este formată din segmente cumulate ce sunt mai mici decât valoarea 1 milimetru.

**DATE DESPRE IMOBILUL NR. 9417**

Oficiul de Cadastru și Publicitate Imobiliară DOLJ
Biroul de Cadastru și Publicitate Imobiliară Craiova

A. Partea I. Descrierea imobilului

TEREN Extravilan

Adresa: Jud. Dolj, LEA 110 kV Cetate-Galicea, Stalp nr. 17

Nr. Crt	Nr cadastral Nr. topografic	Suprafața* (mp)	Observații / Referințe
A1	33985	Din acte: 694 Masurata: 2	Sector cadastral:22 Teren neimprijmit;

B. Partea II. Proprietari și acte

Inscrieri privitoare la dreptul de proprietate și alte drepturi reale	Referințe
43688 / 28/03/2016	
Act Administrativ nr. Decret de expropriere nr. 170, din 23/03/1973 emis de Presedintele Republicii Socialiste Romania (Anexa nr. 3 la decretul de expropriere nr. 170/1973, emis de Presedintele Republicii Socialiste Romania, act administrativ nr. Contract de Concesiune nr. 6, din 20.06.2005, emis de Ministerul Economiei si Comertului - SDFEE Electrica Oltenia);	
B1	Intabulare, drept de PROPRIETATEUrmare a admitterii reexaminării nr 43688 din 28.03.2016 la încheierea de carte funciară nr 152939 din 09.12.2015, dobandit prin Lege, cota actuala 1/1, cota initiala 1/1 1) STATUL ROMAN DOMENIUL PUBLIC, CIF:999999999999, LIPSA CUI
B2	Intabulare, drept de CONCESIUNEUrmare a admitterii reexaminării nr 43688 din 28.03.2016 la încheierea de carte funciară nr 152939 din 09.12.2015, dobandit prin Lege, cota actuala 1/1, cota initiala 1/1 1) SC CEZ DISTRIBUTIE SA, CIF:999999999999, LIPSA CUI

C. Partea III. SARCINI .

Inscrieri privind dezmembramintele dreptului de proprietate, drepturi reale de garanție și sarcini	Referințe
NU SUNT	


Anexa Nr. 1 La Partea I

Teren

Nr cadastral	Suprafața (mp)*	Observații / Referințe
33985	Din acte: 694 Masurata: 2	

* Suprafața este determinată în planul de proiecție Stereo 70.

DETALII LINIARE IMOBIL



Date referitoare la teren

Crt	Categorie folosință	Intra vilan	Suprafața (mp)	Tarla	Parcelă	Nr. topo	Observații / Referințe
1	curți constructii	NU	2	103	71	-	TEREN PE CARE ESTE AMPLASAT STALPUL NR. 17 'LEA 110 kV Cetate-Galicea'

Date referitoare la construcții

Crt	Număr	Destinație construcție	Supraf. (mp)	Situație juridică	Observații / Referințe
A1.1	33985-C1	construcții industriale și edilitare	2	Fara acte	Nr. niveluri:1; S. construita la sol:2 mp; - Stalp nr.17"LEA 110 kV Cetate-Galicea" - Construcție de beton - An construcție 1974

Lungime Segmente

1) Valorile lungimilor segmentelor sunt obținute din proiecție în plan.

Punct început	X / Y	Punct sfârșit	X / Y	Lungime segment (** (m)
1	347.520,109 292.399,315	2	347.520,063 292.398,0	1.316
2	347.520,063 292.398,0	3	347.520,058 292.397,866	0.134

Punct început	X / Y	Punct sfârșit	X / Y	Lungime segment (** (m)
3	347.520,058 292.397,866	4	347.521,467 292.397,816	1.41
4	347.521,467 292.397,816	5	347.521,472 292.397,959	0.143
5	347.521,472 292.397,959	6	347.521,519 292.399,265	1.307
6	347.521,519 292.399,265	1	347.520,109 292.399,315	1.411

** Lungimile segmentelor sunt determinate în planul de proiecție Stereo 70 și sunt rotunjite la 1 milimetru.

*** Distanța dintre puncte este formată din segmente cumulate ce sunt mai mici decât valoarea 1 milimetru.

**DATE DESPRE IMOBILUL NR. 10768**

Oficiul de Cadastru și Publicitate Imobiliară DOLJ
Biroul de Cadastru și Publicitate Imobiliară Craiova

A. Partea I. Descrierea imobilului

TEREN Extravilan

Adresa: Jud. Dolj, De 933 partial

Nr. Crt	Nr cadastral Nr. topografic	Suprafața* (mp)	Observații / Referințe
A1		1.184	Sector cadastral:22 Teren neimprejmuit;

B. Partea II. Proprietari și acte

Inscrieri privitoare la dreptul de proprietate și alte drepturi reale		Referințe
/		
Act Normativ nr. Legea 7, din 13/03/1996 emis de PARLAMENTUL ROMÂNIEI;		
B1	Inscrierea provizorie, drept de PROPRIETATE, dobandit prin Lege, cota actuala 1/1, cota initiala 1/1	A1
1) NEIDENTIFICAT NEIDENTIFICAT, CIF:0000000000000, LIPSA CNP		

C. Partea III. SARCINI .

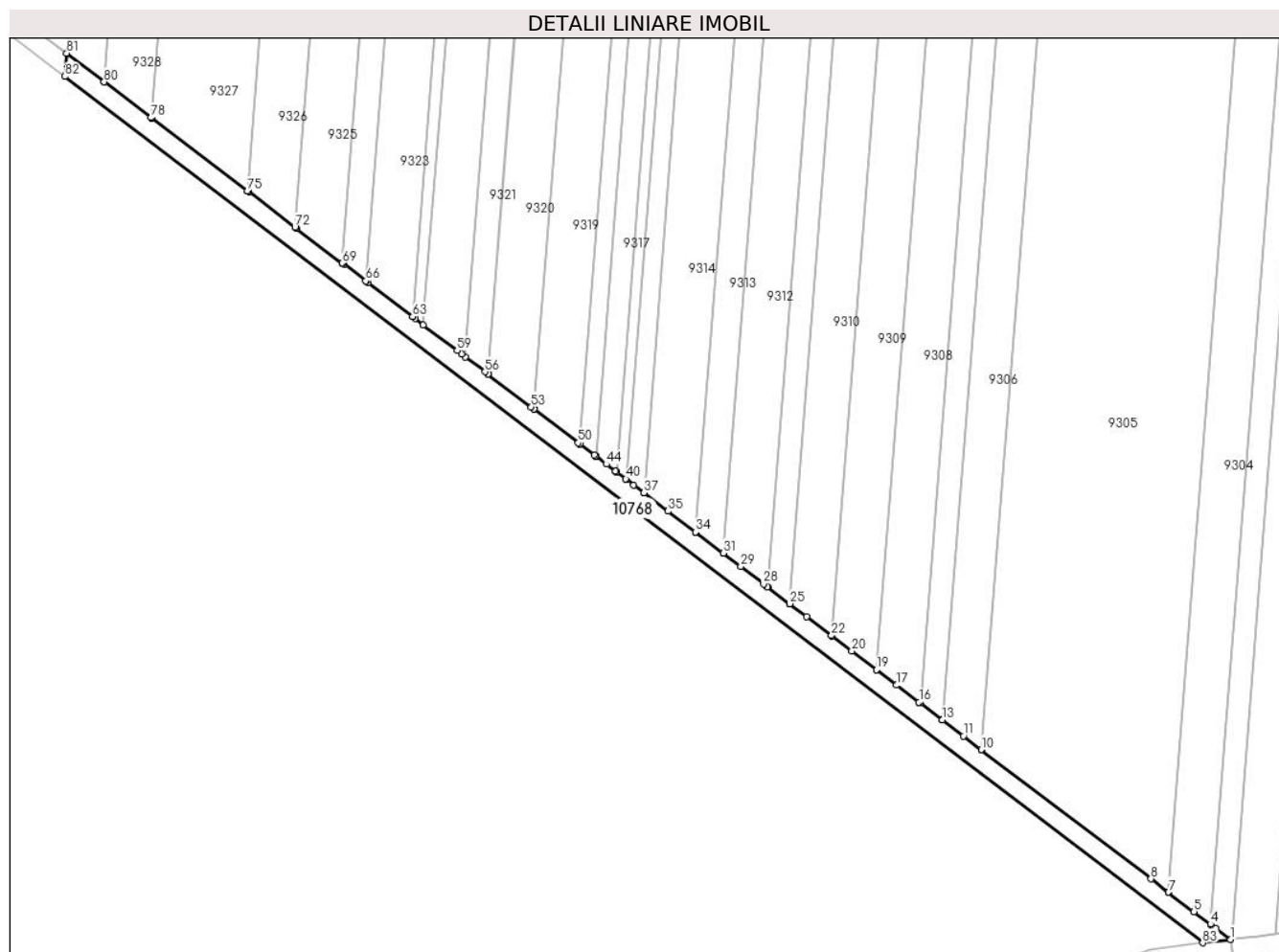
Inscrieri privind dezmembramintele dreptului de proprietate, drepturi reale de garanție și sarcini	Referințe
NU SUNT	

Anexa Nr. 1 La Partea I

Teren

Nr cadastral	Suprafața (mp)*	Observații / Referințe
	1.184	

* Suprafața este determinată în planul de proiecție Stereo 70.



Date referitoare la teren

Crt	Categorie folosință	Intravilan	Suprafața (mp)	Tarla	Parcelă	Nr. topo	Observații / Referințe
1	drum	NU	1.184	De 933 partial	-	-	

Lungime Segmente

1) Valorile lungimilor segmentelor sunt obținute din proiecție în plan.

Punct început	X / Y	Punct sfârșit	X / Y	Lungime segment	Punct început	X / Y	Punct sfârșit	X / Y	Lungime segment	Punct început	X / Y	Punct sfârșit	X / Y	Lungime segment
1	345.980,273 291.383,497	2	345.977,187 291.385,845	3.878	2	345.977,187 291.385,845	3	345.976,207 291.386,591	1.232	3	345.976,207 291.386,591	4	345.976,169 291.386,619	0.047
4	345.976,169 291.386,619	5	345.972,797 291.389,185	4.237	5	345.972,797 291.389,185	6	345.967,599 291.393,138	6.53	6	345.967,599 291.393,138	7	345.967,561 291.393,167	0.048
7	345.967,561 291.393,167	8	345.963,975 291.395,895	4.506	8	345.963,975 291.395,895	9	345.929,28 291.422,29	43.594	9	345.929,28 291.422,29	10	345.929,241 291.422,32	0.049
10	345.929,241 291.422,32	11	345.925,563 291.425,118	4.621	11	345.925,563 291.425,118	12	345.921,298 291.428,363	5.359	12	345.921,298 291.428,363	13	345.921,259 291.428,392	0.049
13	345.921,259 291.428,392	14	345.916,742 291.431,829	5.676	14	345.916,742 291.431,829	15	345.916,703 291.431,858	0.049	15	345.916,703 291.431,858	16	345.916,463 291.432,041	0.302
16	345.916,463 291.432,041	17	345.911,892 291.435,518	5.743	17	345.911,892 291.435,518	18	345.907,81 291.438,624	5.129	18	345.907,81 291.438,624	19	345.907,77 291.438,654	0.05

Punct început	X / Y	Punct sfârșit	X / Y	Lungime segment	Punct început	X / Y	Punct sfârșit	X / Y	Lungime segment	Punct început	X / Y	Punct sfârșit	X / Y	Lungime segment
19	345.907,77 291.438,654	20	345.902,708 291.442,505	6.36	20	345.902,708 291.442,505	21	345.898,6 291.445,63	5.162	21	345.898,6 291.445,63	22	345.898,561 291.445,66	0.049
22	345.898,561 291.445,66	23	345.893,467 291.449,535	6.4	23	345.893,467 291.449,535	24	345.890,043 291.452,14	4.302	24	345.890,043 291.452,14	25	345.890,004 291.452,17	0.049
25	345.890,004 291.452,17	26	345.885,503 291.455,594	5.655	26	345.885,503 291.455,594	27	345.885,463 291.455,624	0.05	27	345.885,463 291.455,624	28	345.884,668 291.456,229	0.999
28	345.884,668 291.456,229	29	345.879,998 291.459,782	5.868	29	345.879,998 291.459,782	30	345.876,428 291.462,498	4.486	30	345.876,428 291.462,498	31	345.876,387 291.462,529	0.051
31	345.876,387 291.462,529	32	345.870,824 291.466,761	6.99	32	345.870,824 291.466,761	33	345.870,725 291.466,836	0.124	33	345.870,725 291.466,836	34	345.870,684 291.466,867	0.051
34	345.870,684 291.466,867	35	345.865,099 291.471,117	7.018	35	345.865,099 291.471,117	36	345.860,188 291.474,854	6.171	36	345.860,188 291.474,854	37	345.860,145 291.474,886	0.054
37	345.860,145 291.474,886	38	345.858,071 291.476,464	2.606	38	345.858,071 291.476,464	39	345.856,491 291.477,666	1.985	39	345.856,491 291.477,666	40	345.856,449 291.477,698	0.053
40	345.856,449 291.477,698	41	345.854,587 291.479,114	2.339	41	345.854,587 291.479,114	42	345.854,545 291.479,146	0.053	42	345.854,545 291.479,146	43	345.854,369 291.479,28	0.221
43	345.854,369 291.479,28	44	345.852,462 291.480,731	2.396	44	345.852,462 291.480,731	45	345.850,32 291.482,361	2.692	45	345.850,32 291.482,361	46	345.850,277 291.482,393	0.054
46	345.850,277 291.482,393	47	345.850,028 291.482,583	0.313	47	345.850,028 291.482,583	48	345.847,069 291.484,833	3.717	48	345.847,069 291.484,833	49	345.847,027 291.484,866	0.053
49	345.847,027 291.484,866	50	345.846,696 291.485,117	0.415	50	345.846,696 291.485,117	51	345.837,691 291.491,968	11.31 5	51	345.837,691 291.491,968	52	345.837,648 291.492,0	0.054
52	345.837,648 291.492,0	53	345.837,082 291.492,431	0.711	53	345.837,082 291.492,431	54	345.828,299 291.499,113	11.03 6	54	345.828,299 291.499,113	55	345.828,254 291.499,147	0.056
55	345.828,254 291.499,147	56	345.827,619 291.499,63	0.798	56	345.827,619 291.499,63	57	345.823,577 291.502,704	5.078	57	345.823,577 291.502,704	58	345.822,863 291.503,248	0.898
58	345.822,863 291.503,248	59	345.821,91 291.503,973	1.197	59	345.821,91 291.503,973	60	345.814,979 291.509,246	8.709	60	345.814,979 291.509,246	61	345.813,301 291.510,522	2.108
61	345.813,301 291.510,522	62	345.812,82 291.510,888	0.604	62	345.812,82 291.510,888	63	345.812,775 291.510,922	0.056	63	345.812,775 291.510,922	64	345.803,672 291.517,848	11.43 8
64	345.803,672 291.517,848	65	345.803,255 291.518,165	0.524	65	345.803,255 291.518,165	66	345.803,209 291.518,2	0.058	66	345.803,209 291.518,2	67	345.798,719 291.521,616	5.642
67	345.798,719 291.521,616	68	345.798,421 291.521,843	0.375	68	345.798,421 291.521,843	69	345.798,375 291.521,878	0.058	69	345.798,375 291.521,878	70	345.788,984 291.529,022	11.79 9
70	345.788,984 291.529,022	71	345.788,752 291.529,199	0.292	71	345.788,752 291.529,199	72	345.788,704 291.529,235	0.06	72	345.788,704 291.529,235	73	345.779,177 291.536,483	11.97 1
73	345.779,177 291.536,483	74	345.779,012 291.536,609	0.208	74	345.779,012 291.536,609	75	345.778,963 291.536,646	0.061	75	345.778,963 291.536,646	76	345.759,341 291.551,573	24.65 4
76	345.759,341 291.551,573	77	345.759,313 291.551,595	0.036	77	345.759,313 291.551,595	78	345.759,262 291.551,633	0.064	78	345.759,262 291.551,633	79	345.749,662 291.558,937	12.06 3
79	345.749,662 291.558,937	80	345.749,635 291.558,958	0.034	80	345.749,635 291.558,958	81	345.741,941 291.564,81	9.667	81	345.741,941 291.564,81	82	345.741,569 291.560,068	4.757
82	345.741,569 291.560,068	83	345.974,573 291.382,807	292.7 67	83	345.974,573 291.382,807	1	345.980,273 291.383,497	5.742					

** Lungimile segmentelor sunt determinate în planul de proiecție Stereo 70 și sunt rotunjite la 1 milimetru.

*** Distanța dintre puncte este formată din segmente cumulate ce sunt mai mici decât valoarea 1 milimetru.

**DATE DESPRE IMOBILUL NR. 10769**

Oficiul de Cadastru și Publicitate Imobiliară DOLJ
Biroul de Cadastru și Publicitate Imobiliară Craiova

A. Partea I. Descrierea imobilului

TEREN Extravilan

Adresa: Jud. Dolj, De 934

Nr. Crt	Nr cadastral Nr. topografic	Suprafața* (mp)	Observații / Referințe
A1		2.416	Sector cadastral:22 Teren neimprejmuit;

B. Partea II. Proprietari și acte

Inscrieri privitoare la dreptul de proprietate și alte drepturi reale		Referințe
/		
Act Normativ nr. Legea 7, din 13/03/1996 emis de PARLAMENTUL ROMÂNIEI;		
B1	Inscrierea provizorie, drept de PROPRIETATE, dobandit prin Lege, cota actuala 1/1, cota initiala 1/1	A1
1) NEIDENTIFICAT NEIDENTIFICAT, CIF:0000000000000, LIPSA CNP		

C. Partea III. SARCINI .

Inscrieri privind dezmembramintele dreptului de proprietate, drepturi reale de garanție și sarcini	Referințe
NU SUNT	

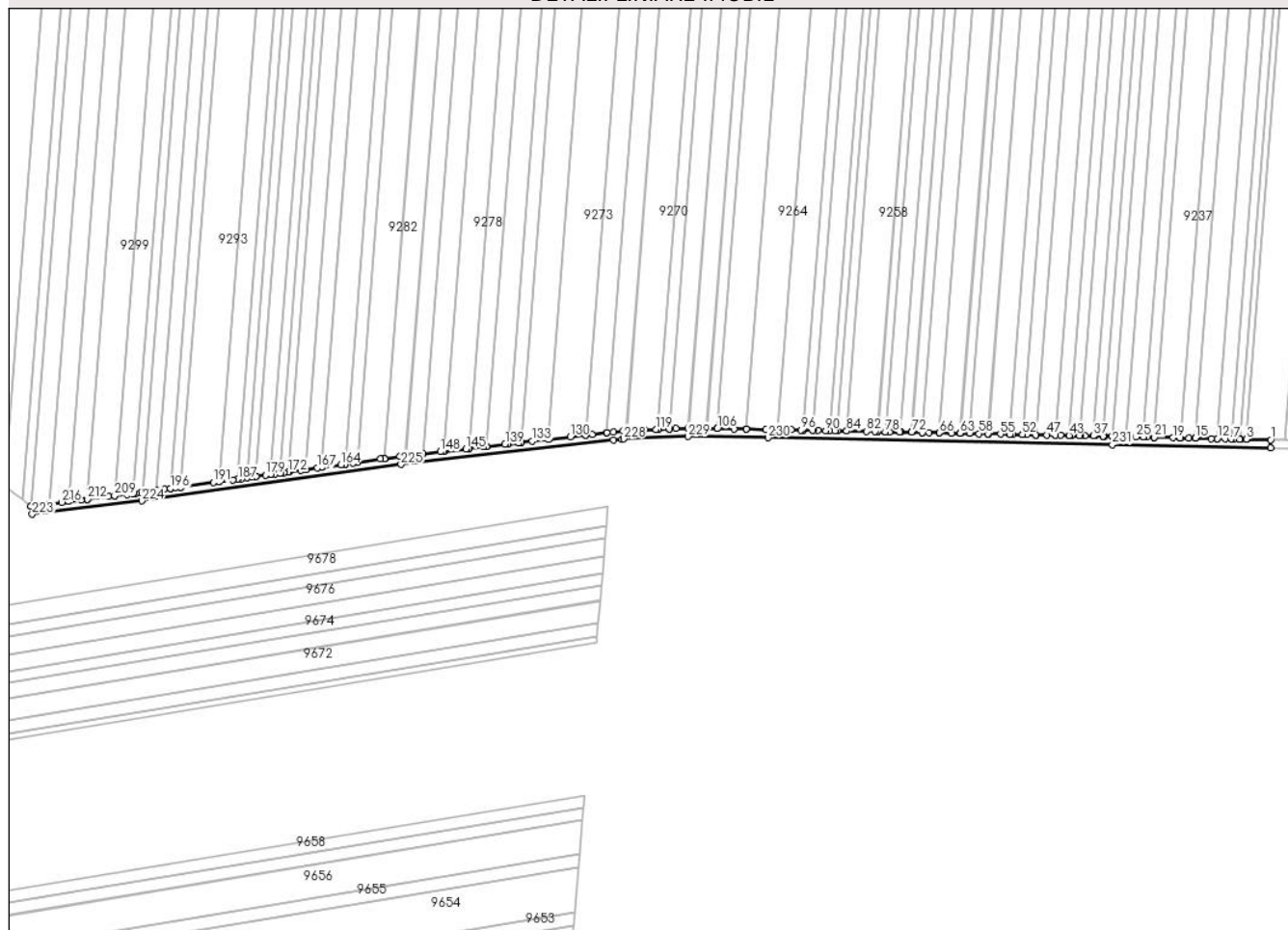
Anexa Nr. 1 La Partea I

Teren

Nr cadastral	Suprafața (mp)*	Observații / Referințe
	2.416	

* Suprafața este determinată în planul de proiecție Stereo 70.

DETALII LINIARE IMOBIL



Date referitoare la teren

Crt	Categorie folosință	Intravilan	Suprafața (mp)	Tarla	Parcelă	Nr. topo	Observații / Referințe
1	drum	NU	2.416	De 934	-	-	

Lungime Segmente

1) Valorile lungimilor segmentelor sunt obținute din proiecție în plan.

Punct început	X / Y	Punct sfârșit	X / Y	Lungime segment	Punct început	X / Y	Punct sfârșit	X / Y	Lungime segment	Punct început	X / Y	Punct sfârșit	X / Y	Lungime segment
1	346.582,249 291.415,596	2	346.570,34 291.415,863	11.91 2	2	346.570,34 291.415,863	3	346.570,325 291.415,864	0.015	3	346.570,325 291.415,864	4	346.567,508 291.415,927	2.818
4	346.567,508 291.415,927	5	346.567,126 291.415,936	0.382	5	346.567,126 291.415,936	6	346.567,111 291.415,936	0.015	6	346.567,111 291.415,936	7	346.564,296 291.415,999	2.816
7	346.564,296 291.415,999	8	346.562,961 291.416,029	1.335	8	346.562,961 291.416,029	9	346.562,945 291.416,029	0.016	9	346.562,945 291.416,029	10	346.560,103 291.416,093	2.843
10	346.560,103 291.416,093	11	346.556,304 291.416,178	3.8	11	346.556,304 291.416,178	12	346.556,288 291.416,179	0.016	12	346.556,288 291.416,179	13	346.553,284 291.416,246	3.005
13	346.553,284 291.416,246	14	346.545,62 291.416,418	7.666	14	346.545,62 291.416,418	15	346.545,604 291.416,419	0.016	15	346.545,604 291.416,419	16	346.542,34 291.416,492	3.265
16	346.542,34 291.416,492	17	346.538,304 291.416,582	4.037	17	346.538,304 291.416,582	18	346.538,288 291.416,583	0.016	18	346.538,288 291.416,583	19	346.534,845 291.416,66	3.444

Punct început	X / Y	Punct sfârşit	X / Y	Lungime segment	Punct început	X / Y	Punct sfârşit	X / Y	Lungime segment	Punct început	X / Y	Punct sfârşit	X / Y	Lungime segment
19	346.534,845 291.416,66	20	346.525,72 291.416,865	9.127	20	346.525,72 291.416,865	21	346.525,703 291.416,866	0.017	21	346.525,703 291.416,866	22	346.522,174 291.416,945	3.53
22	346.522,174 291.416,945	23	346.520,39 291.416,985	1.784	23	346.520,39 291.416,985	24	346.520,374 291.416,985	0.016	24	346.520,374 291.416,985	25	346.516,715 291.417,067	3.66
25	346.516,715 291.417,067	26	346.511,976 291.417,173	4.74	26	346.511,976 291.417,173	27	346.511,959 291.417,174	0.017	27	346.511,959 291.417,174	28	346.508,242 291.417,257	3.718
28	346.508,242 291.417,257	29	346.505,412 291.417,321	2.831	29	346.505,412 291.417,321	30	346.505,337 291.417,323	0.075	30	346.505,337 291.417,323	31	346.505,32 291.417,323	0.017
31	346.505,32 291.417,323	32	346.501,44 291.417,401	3.881	32	346.501,44 291.417,401	33	346.500,88 291.417,412	0.56	33	346.500,88 291.417,412	34	346.500,863 291.417,413	0.017
34	346.500,863 291.417,413	35	346.496,952 291.417,492	3.912	35	346.496,952 291.417,492	36	346.496,14 291.417,508	0.812	36	346.496,14 291.417,508	37	346.496,123 291.417,509	0.017
37	346.496,123 291.417,509	38	346.492,094 291.417,59	4.03	38	346.492,094 291.417,59	39	346.489,587 291.417,641	2.508	39	346.489,587 291.417,641	40	346.489,57 291.417,641	0.017
40	346.489,57 291.417,641	41	346.485,496 291.417,723	4.075	41	346.485,496 291.417,723	42	346.484,31 291.417,747	1.186	42	346.484,31 291.417,747	43	346.484,291 291.417,747	0.019
43	346.484,291 291.417,747	44	346.480,18 291.417,83	4.112	44	346.480,18 291.417,83	45	346.477,707 291.417,88	2.474	45	346.477,707 291.417,88	46	346.477,688 291.417,88	0.019
46	346.477,688 291.417,88	47	346.473,531 291.417,964	4.158	47	346.473,531 291.417,964	48	346.468,22 291.418,071	5.312	48	346.468,22 291.418,071	49	346.468,201 291.418,071	0.019
49	346.468,201 291.418,071	50	346.463,812 291.418,16	4.39	50	346.463,812 291.418,16	51	346.461,616 291.418,204	2.196	51	346.461,616 291.418,204	52	346.461,597 291.418,205	0.019
52	346.461,597 291.418,205	53	346.457,162 291.418,294	4.436	53	346.457,162 291.418,294	54	346.455,484 291.418,328	1.678	54	346.455,484 291.418,328	55	346.450,986 291.418,419	4.499
55	346.450,986 291.418,419	56	346.445,102 291.418,537	5.885	56	346.445,102 291.418,537	57	346.445,082 291.418,538	0.02	57	346.445,082 291.418,538	58	346.440,532 291.418,629	4.551
58	346.440,532 291.418,629	59	346.436,14 291.418,718	4.393	59	346.436,14 291.418,718	60	346.436,119 291.418,718	0.021	60	346.436,119 291.418,718	61	346.431,801 291.418,805	4.319
61	346.431,801 291.418,805	62	346.431,78 291.418,806	0.021	62	346.431,78 291.418,806	63	346.431,508 291.418,811	0.272	63	346.431,508 291.418,811	64	346.427,139 291.418,9	4.37
64	346.427,139 291.418,9	65	346.421,373 291.419,016	5.767	65	346.421,373 291.419,016	66	346.421,351 291.419,016	0.022	66	346.421,351 291.419,016	67	346.416,456 291.419,115	4.896
67	346.416,456 291.419,115	68	346.412,993 291.419,185	3.464	68	346.412,993 291.419,185	69	346.412,971 291.419,185	0.022	69	346.412,971 291.419,185	70	346.408,093 291.419,284	4.879
70	346.408,093 291.419,284	71	346.408,071 291.419,284	0.022	71	346.408,071 291.419,284	72	346.407,873 291.419,288	0.198	72	346.407,873 291.419,288	73	346.402,94 291.419,388	4.934
73	346.402,94 291.419,388	74	346.402,332 291.419,4	0.608	74	346.402,332 291.419,4	75	346.402,309 291.419,401	0.023	75	346.402,309 291.419,401	76	346.397,139 291.419,505	5.171
76	346.397,139 291.419,505	77	346.395,268 291.419,543	1.871	77	346.395,268 291.419,543	78	346.395,245 291.419,543	0.023	78	346.395,245 291.419,543	79	346.391,479 291.419,619	3.767
79	346.391,479 291.419,619	80	346.391,456 291.419,619	0.023	80	346.391,456 291.419,619	81	346.390,027 291.419,648	1.429	81	346.390,027 291.419,648	82	346.386,147 291.419,726	3.881
82	346.386,147 291.419,726	83	346.376,335 291.419,924	9.814	83	346.376,335 291.419,924	84	346.376,312 291.419,924	0.023	84	346.376,312 291.419,924	85	346.371,891 291.420,014	4.422
85	346.371,891 291.420,014	86	346.371,867 291.420,014	0.024	86	346.371,867 291.420,014	87	346.370,633 291.420,039	1.234	87	346.370,633 291.420,039	88	346.368,176 291.420,088	2.457
88	346.368,176 291.420,088	89	346.368,152 291.420,089	0.024	89	346.368,152 291.420,089	90	346.366,158 291.420,129	1.994	90	346.366,158 291.420,129	91	346.362,353 291.420,206	3.806
91	346.362,353 291.420,206	92	346.359,942 291.420,255	2.411	92	346.359,942 291.420,255	93	346.359,919 291.420,255	0.023	93	346.359,919 291.420,255	94	346.355,238 291.420,349	4.682
94	346.355,238 291.420,349	95	346.355,214 291.420,35	0.024	95	346.355,214 291.420,35	96	346.354,121 291.420,372	1.093	96	346.354,121 291.420,372	97	346.349,384 291.420,468	4.738
97	346.349,384 291.420,468	98	346.343,009 291.420,596	6.376	98	346.343,009 291.420,596	99	346.342,985 291.420,597	0.024	99	346.342,985 291.420,597	100	346.338,253 291.420,692	4.733
100	346.338,253 291.420,692	101	346.337,07 291.420,709	1.183	101	346.337,07 291.420,709	102	346.327,675 291.420,842	9.396	102	346.327,675 291.420,842	103	346.327,65 291.420,843	0.025
103	346.327,65 291.420,843	104	346.321,628 291.420,928	6.023	104	346.321,628 291.420,928	105	346.313,567 291.421,043	8.062	105	346.313,567 291.421,043	106	346.313,541 291.421,043	0.026
106	346.313,541 291.421,043	107	346.308,375 291.421,116	5.167	107	346.308,375 291.421,116	108	346.308,348 291.421,117	0.027	108	346.308,348 291.421,117	109	346.307,423 291.421,13	0.925
109	346.307,423 291.421,13	110	346.302,104 291.421,206	5.32	110	346.302,104 291.421,206	111	346.299,658 291.421,24	2.446	111	346.299,658 291.421,24	112	346.299,631 291.421,241	0.027
112	346.299,631 291.421,241	113	346.299,325 291.421,245	0.306	113	346.299,325 291.421,245	114	346.293,401 291.421,112	5.925	114	346.293,401 291.421,112	115	346.290,368 291.420,904	3.04
115	346.290,368 291.420,904	116	346.290,341 291.420,903	0.027	116	346.290,341 291.420,903	117	346.284,779 291.420,69	5.566	117	346.284,779 291.420,69	118	346.284,752 291.420,689	0.027

Punct început	X / Y	Punct sfârșit	X / Y	Lungime segment	Punct început	X / Y	Punct sfârșit	X / Y	Lungime segment	Punct început	X / Y	Punct sfârșit	X / Y	Lungime segment
118	346.284,752 291.420,689	119	346.283,85 291.420,655	0.903	119	346.283,85 291.420,655	120	346.278,224 291.420,441	5.63	120	346.278,224 291.420,441	121	346.269,485 291.420,107	8.745
121	346.269,485 291.420,107	122	346.269,458 291.420,106	0.027	122	346.269,458 291.420,106	123	346.267,769 291.419,958	1.695	123	346.267,769 291.419,958	124	346.263,076 291.419,46	4.719
124	346.263,076 291.419,46	125	346.259,975 291.419,15	3.116	125	346.259,975 291.419,15	126	346.259,947 291.419,147	0.028	126	346.259,947 291.419,147	127	346.252,923 291.418,341	7.07
127	346.252,923 291.418,341	128	346.249,642 291.417,965	3.302	128	346.249,642 291.417,965	129	346.249,615 291.417,961	0.027	129	346.249,615 291.417,961	130	346.242,22 291.417,113	7.443
130	346.242,22 291.417,113	131	346.231,611 291.415,896	10.67 9	131	346.231,611 291.415,896	132	346.231,583 291.415,893	0.028	132	346.231,583 291.415,893	133	346.223,77 291.414,997	7.864
133	346.223,77 291.414,997	134	346.218,432 291.414,385	5.373	134	346.218,432 291.414,385	135	346.218,404 291.414,382	0.028	135	346.218,404 291.414,382	136	346.217,138 291.414,237	1.274
136	346.217,138 291.414,237	137	346.211,814 291.413,626	5.359	137	346.211,814 291.413,626	138	346.211,785 291.413,623	0.029	138	346.211,785 291.413,623	139	346.210,521 291.413,478	1.272
139	346.210,521 291.413,478	140	346.201,477 291.412,44	9.103	140	346.201,477 291.412,44	141	346.201,448 291.412,437	0.029	141	346.201,448 291.412,437	142	346.200,186 291.412,292	1.27
142	346.200,186 291.412,292	143	346.192,989 291.411,467	7.244	143	346.192,989 291.411,467	144	346.192,96 291.411,463	0.029	144	346.192,96 291.411,463	145	346.191,491 291.411,295	1.479
145	346.191,491 291.411,295	146	346.180,811 291.410,07	10.75	146	346.180,811 291.410,07	147	346.180,782 291.410,067	0.029	147	346.180,782 291.410,067	148	346.179,229 291.409,889	1.563
148	346.179,229 291.409,889	149	346.170,707 291.408,911	8.578	149	346.170,707 291.408,911	150	346.170,678 291.408,908	0.029	150	346.170,678 291.408,908	151	346.169,128 291.408,73	1.56
151	346.169,128 291.408,73	152	346.162,249 291.407,941	6.924	152	346.162,249 291.407,941	153	346.162,22 291.407,938	0.029	153	346.162,22 291.407,938	154	346.160,465 291.407,737	1.766
154	346.160,465 291.407,737	155	346.159,524 291.407,629	0.947	155	346.159,524 291.407,629	156	346.151,967 291.406,568	7.631	156	346.151,967 291.406,568	157	346.151,937 291.406,564	0.03
157	346.151,937 291.406,564	158	346.150,11 291.406,307	1.845	158	346.150,11 291.406,307	159	346.138,7 291.404,704	11.52 2	159	346.138,7 291.404,704	160	346.138,669 291.404,7	0.031
160	346.138,669 291.404,7	161	346.136,753 291.404,431	1.935	161	346.136,753 291.404,431	162	346.132,847 291.403,883	3.944	162	346.132,847 291.403,883	163	346.132,816 291.403,878	0.031
163	346.132,816 291.403,878	164	346.130,861 291.403,604	1.974	164	346.130,861 291.403,604	165	346.121,442 291.402,282	9.511	165	346.121,442 291.402,282	166	346.121,41 291.402,277	0.032
166	346.121,41 291.402,277	167	346.119,379 291.401,992	2.051	167	346.119,379 291.401,992	168	346.113,654 291.401,188	5.781	168	346.113,654 291.401,188	169	346.113,622 291.401,184	0.032
169	346.113,622 291.401,184	170	346.111,402 291.400,872	2.242	170	346.111,402 291.400,872	171	346.105,369 291.400,025	6.092	171	346.105,369 291.400,025	172	346.105,336 291.400,02	0.033
172	346.105,336 291.400,02	173	346.103,062 291.399,701	2.296	173	346.103,062 291.399,701	174	346.101,265 291.399,449	1.815	174	346.101,265 291.399,449	175	346.101,232 291.399,444	0.033
175	346.101,232 291.399,444	176	346.098,859 291.399,111	2.396	176	346.098,859 291.399,111	177	346.096,631 291.398,798	2.25	177	346.096,631 291.398,798	178	346.096,598 291.398,794	0.033
178	346.096,598 291.398,794	179	346.094,194 291.398,456	2.428	179	346.094,194 291.398,456	180	346.089,687 291.397,823	4.551	180	346.089,687 291.397,823	181	346.089,654 291.397,819	0.033
181	346.089,654 291.397,819	182	346.087,205 291.397,475	2.473	182	346.087,205 291.397,475	183	346.085,063 291.397,174	2.163	183	346.085,063 291.397,174	184	346.085,029 291.397,169	0.034
184	346.085,029 291.397,169	185	346.082,551 291.396,821	2.502	185	346.082,551 291.396,821	186	346.080,867 291.396,585	1.7	186	346.080,867 291.396,585	187	346.080,833 291.396,58	0.034
187	346.080,833 291.396,58	188	346.078,327 291.396,228	2.531	188	346.078,327 291.396,228	189	346.071,588 291.395,282	6.805	189	346.071,588 291.395,282	190	346.071,553 291.395,277	0.035
190	346.071,553 291.395,277	191	346.068,824 291.394,894	2.756	191	346.068,824 291.394,894	192	346.053,179 291.392,698	15.79 8	192	346.053,179 291.392,698	193	346.053,144 291.392,693	0.035
193	346.053,144 291.392,693	194	346.050,297 291.392,293	2.875	194	346.050,297 291.392,293	195	346.047,945 291.391,963	2.375	195	346.047,945 291.391,963	196	346.047,909 291.391,958	0.036
196	346.047,909 291.391,958	197	346.045,028 291.391,553	2.909	197	346.045,028 291.391,553	198	346.041,265 291.391,025	3.8	198	346.041,265 291.391,025	199	346.041,228 291.391,019	0.037
199	346.041,228 291.391,019	200	346.038,305 291.390,609	2.952	200	346.038,305 291.390,609	201	346.034,393 291.390,06	3.95	201	346.034,393 291.390,06	202	346.034,357 291.390,055	0.036
202	346.034,357 291.390,055	203	346.033,54 291.389,94	0.825	203	346.033,54 291.389,94	204	346.031,393 291.389,68	2.163	204	346.031,393 291.389,68	205	346.030,132 291.389,527	1.27
205	346.030,132 291.389,527	206	346.030,095 291.389,523	0.037	206	346.030,095 291.389,523	207	346.027,105 291.389,161	3.012	207	346.027,105 291.389,161	208	346.021,004 291.388,423	6.145
208	346.021,004 291.388,423	209	346.020,967 291.388,419	0.037	209	346.020,967 291.388,419	210	346.017,918 291.388,05	3.071	210	346.017,918 291.388,05	211	346.007,783 291.386,824	10.20 9
211	346.007,783 291.386,824	212	346.007,745 291.386,819	0.038	212	346.007,745 291.386,819	213	346.004,609 291.386,44	3.159	213	346.004,609 291.386,44	214	345.998,633 291.385,717	6.02
214	345.998,633 291.385,717	215	345.998,594 291.385,712	0.039	215	345.998,594 291.385,712	216	345.995,236 291.385,306	3.382	216	345.995,236 291.385,306	217	345.989,541 291.384,617	5.737

Punct început	X / Y	Punct sfârșit	X / Y	Lungime segment	Punct început	X / Y	Punct sfârșit	X / Y	Lungime segment	Punct început	X / Y	Punct sfârșit	X / Y	Lungime segment
217	345.989,541 291.384,617	218	345.989,502 291.384,612	0.039	218	345.989,502 291.384,612	219	345.986,083 291.384,199	3.444	219	345.986,083 291.384,199	220	345.980,495 291.383,524	5.629
220	345.980,495 291.383,524	221	345.980,455 291.383,519	0.04	221	345.980,455 291.383,519	222	345.980,273 291.383,497	0.183	222	345.980,273 291.383,497	223	345.980,917 291.379,545	4.004
223	345.980,917 291.379,545	224	346.034,058 291.385,973	53.528	224	346.034,058 291.385,973	225	346.160,03 291.403,66	127.208	225	346.160,03 291.403,66	226	346.263,138 291.415,486	103.784
226	346.263,138 291.415,486	227	346.267,19 291.415,951	4.079	227	346.267,19 291.415,951	228	346.268,06 291.416,051	0.876	228	346.268,06 291.416,051	229	346.299,373 291.417,244	31.336
229	346.299,373 291.417,244	230	346.338,179 291.416,693	38.81	230	346.338,179 291.416,693	231	346.505,327 291.413,322	167.182	231	346.505,327 291.413,322	232	346.582,116 291.411,598	76.808
232	346.582,116 291.411,598	1	346.582,249 291.415,596	4.0										

** Lungimile segmentelor sunt determinate în planul de proiecție Stereo 70 și sunt rotunjite la 1 milimetru.

*** Distanța dintre puncte este formată din segmente cumulate ce sunt mai mici decât valoarea 1 milimetru.

**DATE DESPRE IMOBILUL NR. 10770**

Oficiul de Cadastru și Publicitate Imobiliară DOLJ
Biroul de Cadastru și Publicitate Imobiliară Craiova

A. Partea I. Descrierea imobilului

TEREN Extravilan

Adresa: Jud. Dolj, De 935

Nr. Crt	Nr cadastral Nr. topografic	Suprafața* (mp)	Observații / Referințe
A1		1.183	Sector cadastral:22 Teren neimprejmuit;

B. Partea II. Proprietari și acte

Inscrieri privitoare la dreptul de proprietate și alte drepturi reale		Referințe
/		
Act Normativ nr. Legea 7, din 13/03/1996 emis de PARLAMENTUL ROMÂNIEI;		
B1	Inscrierea provizorie, drept de PROPRIETATE, dobandit prin Lege, cota actuala 1/1, cota initiala 1/1	A1
1) NEIDENTIFICAT NEIDENTIFICAT, CIF:0000000000000, LIPSA CNP		

C. Partea III. SARCINI .

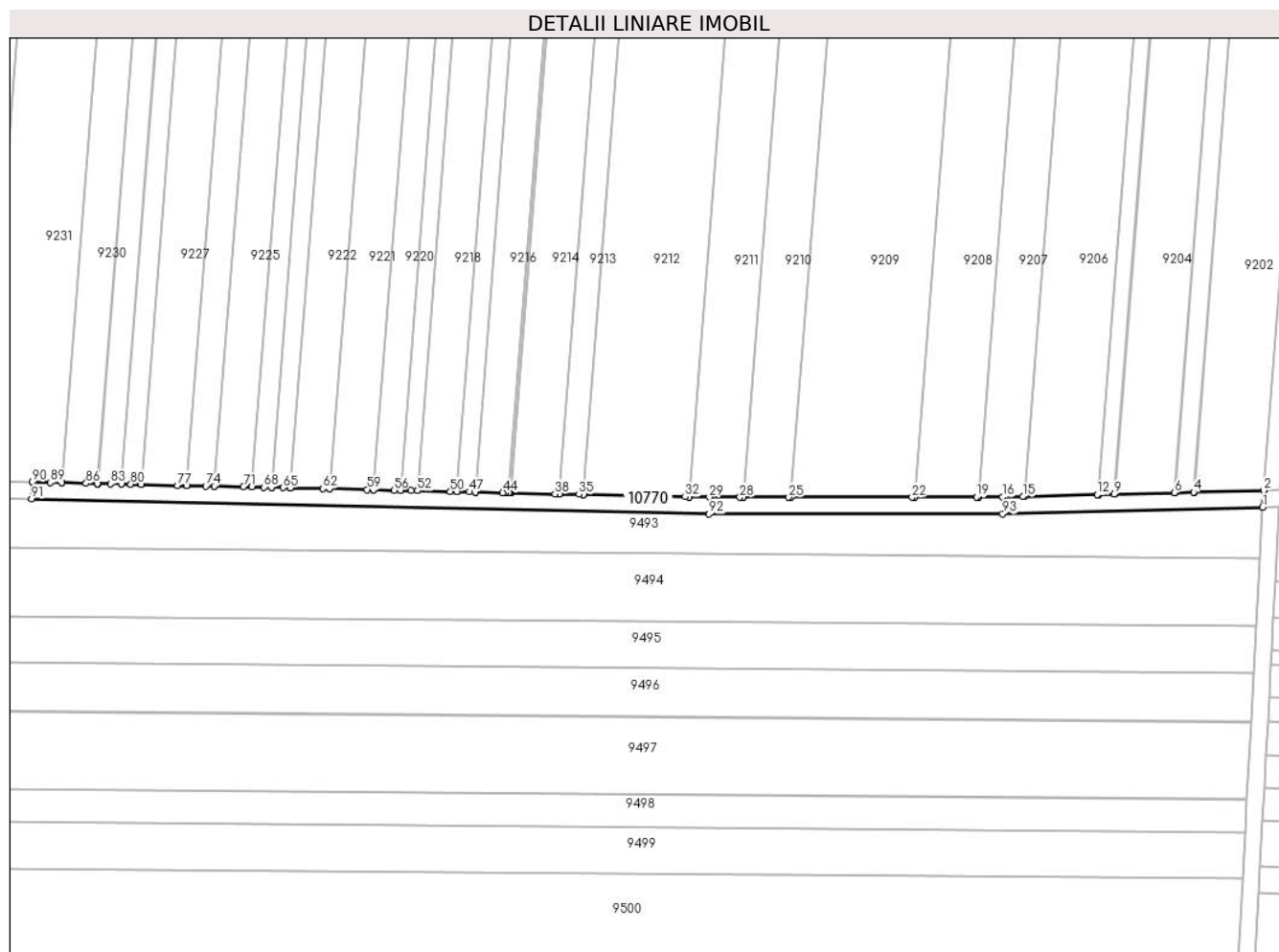
Inscrieri privind dezmembramintele dreptului de proprietate, drepturi reale de garanție și sarcini	Referințe
NU SUNT	

Anexa Nr. 1 La Partea I

Teren

Nr cadastral	Suprafața (mp)*	Observații / Referințe
	1.183	

* Suprafața este determinată în planul de proiecție Stereo 70.



Date referitoare la teren

Crt	Categorie folosință	Intravilan	Suprafața (mp)	Tarla	Parcelă	Nr. topo	Observații / Referințe
1	drum	NU	1.183	De 935	-	-	

Lungime Segmente

1) Valorile lungimilor segmentelor sunt obținute din proiecție în plan.

Punct început	X / Y	Punct sfârșit	X / Y	Lungime segment	Punct început	X / Y	Punct sfârșit	X / Y	Lungime segment	Punct început	X / Y	Punct sfârșit	X / Y	Lungime segment
1	346.877,821 291.409,586	2	346.878,081 291.413,594	4.016	2	346.878,081 291.413,594	3	346.861,376 291.413,161	16.71 1	3	346.861,376 291.413,161	4	346.861,26 291.413,158	0.116
4	346.861,26 291.413,158	5	346.856,721 291.413,04	4.541	5	346.856,721 291.413,04	6	346.856,605 291.413,037	0.116	6	346.856,605 291.413,037	7	346.842,368 291.412,668	14.24 2
7	346.842,368 291.412,668	8	346.842,366 291.412,668	0.002	8	346.842,366 291.412,668	9	346.842,15 291.412,662	0.216	9	346.842,15 291.412,662	10	346.838,352 291.412,563	3.799
10	346.838,352 291.412,563	11	346.838,349 291.412,563	0.003	11	346.838,349 291.412,563	12	346.838,105 291.412,557	0.244	12	346.838,105 291.412,557	13	346.820,614 291.412,103	17.49 7
13	346.820,614 291.412,103	14	346.820,609 291.412,103	0.005	14	346.820,609 291.412,103	15	346.820,243 291.412,093	0.366	15	346.820,243 291.412,093	16	346.815,316 291.411,965	4.929
16	346.815,316 291.411,965	17	346.809,507 291.411,963	5.809	17	346.809,507 291.411,963	18	346.809,502 291.411,963	0.005	18	346.809,502 291.411,963	19	346.809,06 291.411,963	0.442

Punct început	X / Y	Punct sfârșit	X / Y	Lungime segment	Punct început	X / Y	Punct sfârșit	X / Y	Lungime segment	Punct început	X / Y	Punct sfârșit	X / Y	Lungime segment
19	346.809,06 291.411,963	20	346.794,185 291.411,959	14.875	20	346.794,185 291.411,959	21	346.794,179 291.411,959	0.006	21	346.794,179 291.411,959	22	346.793,63 291.411,959	0.549
22	346.793,63 291.411,959	23	346.764,542 291.411,95	29.088	23	346.764,542 291.411,95	24	346.764,536 291.411,95	0.006	24	346.764,536 291.411,95	25	346.763,987 291.411,95	0.549
25	346.763,987 291.411,95	26	346.753,062 291.411,947	10.925	26	346.753,062 291.411,947	27	346.753,056 291.411,947	0.006	27	346.753,056 291.411,947	28	346.752,229 291.411,947	0.827
28	346.752,229 291.411,947	29	346.744,907 291.411,945	7.322	29	346.744,907 291.411,945	30	346.740,007 291.412,054	4.901	30	346.740,007 291.412,054	31	346.740,0 291.412,055	0.007
31	346.740,0 291.412,055	32	346.739,084 291.412,075	0.916	32	346.739,084 291.412,075	33	346.714,704 291.412,622	24.386	33	346.714,704 291.412,622	34	346.714,695 291.412,622	0.009
34	346.714,695 291.412,622	35	346.713,603 291.412,647	1.092	35	346.713,603 291.412,647	36	346.708,936 291.412,752	4.668	36	346.708,936 291.412,752	37	346.708,926 291.412,752	0.01
37	346.708,926 291.412,752	38	346.707,794 291.412,778	1.132	38	346.707,794 291.412,778	39	346.697,218 291.413,015	10.579	39	346.697,218 291.413,015	40	346.697,208 291.413,015	0.01
40	346.697,208 291.413,015	41	346.696,745 291.413,026	0.463	41	346.696,745 291.413,026	42	346.696,735 291.413,026	0.01	42	346.696,735 291.413,026	43	346.695,788 291.413,047	0.947
43	346.695,788 291.413,047	44	346.695,312 291.413,058	0.476	44	346.695,312 291.413,058	45	346.688,71 291.413,207	6.604	45	346.688,71 291.413,207	46	346.688,699 291.413,207	0.011
46	346.688,699 291.413,207	47	346.687,221 291.413,24	1.478	47	346.687,221 291.413,24	48	346.684,231 291.413,307	2.991	48	346.684,231 291.413,307	49	346.684,22 291.413,307	0.011
49	346.684,22 291.413,307	50	346.682,71 291.413,341	1.51	50	346.682,71 291.413,341	51	346.674,778 291.413,519	7.934	51	346.674,778 291.413,519	52	346.674,767 291.413,52	0.011
52	346.674,767 291.413,52	53	346.673,191 291.413,555	1.576	53	346.673,191 291.413,555	54	346.670,742 291.413,61	2.45	54	346.670,742 291.413,61	55	346.670,73 291.413,61	0.012
55	346.670,73 291.413,61	56	346.669,126 291.413,646	1.604	56	346.669,126 291.413,646	57	346.664,314 291.413,754	4.813	57	346.664,314 291.413,754	58	346.664,302 291.413,754	0.012
58	346.664,302 291.413,754	59	346.662,697 291.413,79	1.605	59	346.662,697 291.413,79	60	346.653,75 291.413,991	8.949	60	346.653,75 291.413,991	61	346.653,737 291.413,991	0.013
61	346.653,737 291.413,991	62	346.652,06 291.414,029	1.677	62	346.652,06 291.414,029	63	346.644,298 291.414,204	7.764	63	346.644,298 291.414,204	64	346.644,285 291.414,204	0.013
64	346.644,285 291.414,204	65	346.642,542 291.414,243	1.743	65	346.642,542 291.414,243	66	346.639,772 291.414,305	2.771	66	346.639,772 291.414,305	67	346.639,758 291.414,305	0.014
67	346.639,758 291.414,305	68	346.637,879 291.414,347	1.879	68	346.637,879 291.414,347	69	346.635,02 291.414,412	2.86	69	346.635,02 291.414,412	70	346.635,006 291.414,412	0.014
70	346.635,006 291.414,412	71	346.633,01 291.414,457	1.997	71	346.633,01 291.414,457	72	346.626,038 291.414,613	6.974	72	346.626,038 291.414,613	73	346.626,023 291.414,614	0.015
73	346.626,023 291.414,614	74	346.623,963 291.414,66	2.061	74	346.623,963 291.414,66	75	346.619,381 291.414,763	4.583	75	346.619,381 291.414,763	76	346.619,366 291.414,763	0.015
76	346.619,366 291.414,763	77	346.617,139 291.414,813	2.228	77	346.617,139 291.414,813	78	346.608,447 291.415,008	8.694	78	346.608,447 291.415,008	79	346.608,432 291.415,008	0.015
79	346.608,432 291.415,008	80	346.605,932 291.415,064	2.501	80	346.605,932 291.415,064	81	346.603,681 291.415,115	2.252	81	346.603,681 291.415,115	82	346.603,667 291.415,115	0.014
82	346.603,667 291.415,115	83	346.601,046 291.415,174	2.622	83	346.601,046 291.415,174	84	346.597,983 291.415,243	3.064	84	346.597,983 291.415,243	85	346.597,969 291.415,243	0.014
85	346.597,969 291.415,243	86	346.595,205 291.415,305	2.765	86	346.595,205 291.415,305	87	346.589,414 291.415,435	5.792	87	346.589,414 291.415,435	88	346.589,399 291.415,436	0.015
88	346.589,399 291.415,436	89	346.586,576 291.415,499	2.824	89	346.586,576 291.415,499	90	346.582,249 291.415,596	4.328	90	346.582,249 291.415,596	91	346.582,116 291.411,598	4.0
91	346.582,116 291.411,598	92	346.744,863 291.407,945	162.788	92	346.744,863 291.407,945	93	346.815,369 291.407,965	70.506	93	346.815,369 291.407,965	1	346.877,821 291.409,586	62.473

** Lungimile segmentelor sunt determinate în planul de proiecție Stereo 70 și sunt rotunjite la 1 milimetru.

*** Distanța dintre puncte este formată din segmente cumulate ce sunt mai mici decât valoarea 1 milimetru.

**DATE DESPRE IMOBILUL NR. 10771**

Oficiul de Cadastru și Publicitate Imobiliară DOLJ
Biroul de Cadastru și Publicitate Imobiliară Craiova

A. Partea I. Descrierea imobilului

TEREN Extravilan

Adresa: Jud. Dolj, De 936 partial

Nr. Crt	Nr cadastral Nr. topografic	Suprafața* (mp)	Observații / Referințe
A1		5.001	Sector cadastral:22 Teren neimprejmuit;

B. Partea II. Proprietari și acte

Inscrieri privitoare la dreptul de proprietate și alte drepturi reale	Referințe
/	
Act Normativ nr. Legea 7, din 13/03/1996 emis de PARLAMENTUL ROMÂNIEI;	
B1	Inscrierea provizorie, drept de PROPRIETATE, dobandit prin Lege, cota actuala 1/1, cota initiala 1/1
	1) NEIDENTIFICAT NEIDENTIFICAT, CIF:0000000000000, LIPSA CNP

C. Partea III. SARCINI .


Inscrieri privind dezmembramintele dreptului de proprietate, drepturi reale de garanție și sarcini	Referințe
NU SUNT	

Anexa Nr. 1 La Partea I

Teren

Nr cadastral	Suprafața (mp)*	Observații / Referințe
	5.001	

* Suprafața este determinată în planul de proiecție Stereo 70.



Date referitoare la teren

Crt	Categorie folosință	Intravilan	Suprafața (mp)	Tarla	Parcelă	Nr. topo	Observații / Referințe
1	drum	NU	5.001	De 936 partial	-	-	

Lungime Segmente

1) Valorile lungimilor segmentelor sunt obținute din proiecție în plan.

Punct început	X / Y	Punct sfârșit	X / Y	Lungime segment (** (m)
1	348.127,532 291.372,624	2	348.127,806 291.376,615	4.0
2	348.127,806 291.376,615	3	348.118,419 291.377,154	9.402
3	348.118,419 291.377,154	4	347.759,574 291.386,592	358.969
4	347.759,574 291.386,592	5	347.522,21 291.392,51	237.438
5	347.522,21 291.392,51	6	347.519,417 291.392,608	2.795

Punct început	X / Y	Punct sfârşit	X / Y	Lungime segment (** (m)
6	347.519,417 291.392,608	7	347.515,416 291.392,747	4.003
7	347.515,416 291.392,747	8	346.899,751 291.414,157	616.037
8	346.899,751 291.414,157	9	346.882,102 291.413,699	17.655
9	346.882,102 291.413,699	10	346.878,081 291.413,594	4.022
10	346.878,081 291.413,594	11	346.877,821 291.409,586	4.016
11	346.877,821 291.409,586	12	346.878,185 291.409,596	0.364
12	346.878,185 291.409,596	13	346.881,833 291.409,69	3.649
13	346.881,833 291.409,69	14	346.899,733 291.410,155	17.906
14	346.899,733 291.410,155	15	347.515,108 291.388,755	615.747
15	347.515,108 291.388,755	16	347.519,127 291.388,615	4.021
16	347.519,127 291.388,615	17	347.522,09 291.388,512	2.965
17	347.522,09 291.388,512	18	347.759,471 291.382,594	237.455
18	347.759,471 291.382,594	19	348.118,252 291.373,157	358.905
19	348.118,252 291.373,157	1	348.127,532 291.372,624	9.295

** Lungimile segmentelor sunt determinate în planul de proiecție Stereo 70 și sunt rotunjite la 1 milimetru.

*** Distanța dintre puncte este formată din segmente cumulate ce sunt mai mici decât valoarea 1 milimetru.

**DATE DESPRE IMOBILUL NR. 10772**

Oficiul de Cadastru și Publicitate Imobiliară DOLJ
Biroul de Cadastru și Publicitate Imobiliară Craiova

A. Partea I. Descrierea imobilului

TEREN Extravilan

Adresa: Jud. Dolj, De 938

Nr. Crt	Nr cadastral Nr. topografic	Suprafața* (mp)	Observații / Referințe
A1		4.083	Sector cadastral:22 Teren neimprejmuit;

B. Partea II. Proprietari și acte

Inscrieri privitoare la dreptul de proprietate și alte drepturi reale	Referințe
/	
Act Normativ nr. Legea 7, din 13/03/1996 emis de PARLAMENTUL ROMÂNIEI;	
B1	Inscrierea provizorie, drept de PROPRIETATE, dobandit prin Lege, cota actuala 1/1, cota initiala 1/1
	1) NEIDENTIFICAT NEIDENTIFICAT, CIF:0000000000000, LIPSA CNP

C. Partea III. SARCINI .


Inscrieri privind dezmembramintele dreptului de proprietate, drepturi reale de garanție și sarcini	Referințe
NU SUNT	

Anexa Nr. 1 La Partea I

Teren

Nr cadastral	Suprafața (mp)*	Observații / Referințe
	4.083	

* Suprafața este determinată în planul de proiecție Stereo 70.



Date referitoare la teren

Crt	Categorie folosință	Intravilan	Suprafața (mp)	Tarla	Parcelă	Nr. topo	Observații / Referințe
1	drum	NU	4.083	De 938	-	-	

Lungime Segmente

1) Valorile lungimilor segmentelor sunt obținute din proiecție în plan.

Punct început	X / Y	Punct sfârșit	X / Y	Lungime segment	Punct început	X / Y	Punct sfârșit	X / Y	Lungime segment	Punct început	X / Y	Punct sfârșit	X / Y	Lungime segment
1	346.882,102 291.413,699	2	346.882,184 291.414,754	1.058	2	346.882,184 291.414,754	3	346.883,849 291.436,105	21.416	3	346.883,849 291.436,105	4	346.883,985 291.437,845	1.745
4	346.883,985 291.437,845	5	346.885,378 291.455,728	17.937	5	346.885,378 291.455,728	6	346.885,514 291.457,469	1.746	6	346.885,514 291.457,469	7	346.886,152 291.465,658	8.214
7	346.886,152 291.465,658	8	346.886,283 291.467,34	1.687	8	346.886,283 291.467,34	9	346.887,552 291.483,612	16.321	9	346.887,552 291.483,612	10	346.887,675 291.485,19	1.583
10	346.887,675 291.485,19	11	346.889,229 291.505,122	19.992	11	346.889,229 291.505,122	12	346.889,342 291.506,575	1.457	12	346.889,342 291.506,575	13	346.891,07 291.528,745	22.237
13	346.891,07 291.528,745	14	346.891,183 291.530,198	1.457	14	346.891,183 291.530,198	15	346.892,318 291.544,753	14.599	15	346.892,318 291.544,753	16	346.892,424 291.546,113	1.364
16	346.892,424 291.546,113	17	346.893,119 291.555,03	8.944	17	346.893,119 291.555,03	18	346.893,225 291.556,391	1.365	18	346.893,225 291.556,391	19	346.893,953 291.565,722	9.359

Punct început	X / Y	Punct sfârșit	X / Y	Lungime segment	Punct început	X / Y	Punct sfârșit	X / Y	Lungime segment	Punct început	X / Y	Punct sfârșit	X / Y	Lungime segment
19	346.893,953 291.565,722	20	346.894,059 291.567,082	1.364	20	346.894,059 291.567,082	21	346.894,638 291.574,517	7.458	21	346.894,638 291.574,517	22	346.894,745 291.575,878	1.365
22	346.894,745 291.575,878	23	346.897,192 291.607,272	31.489	23	346.897,192 291.607,272	24	346.897,283 291.608,442	1.174	24	346.897,283 291.608,442	25	346.898,256 291.620,93	12.526
25	346.898,256 291.620,93	26	346.898,347 291.622,1	1.174	26	346.898,347 291.622,1	27	346.899,361 291.635,104	13.043	27	346.899,361 291.635,104	28	346.899,452 291.636,274	1.174
28	346.899,452 291.636,274	29	346.900,258 291.646,6	10.357	29	346.900,258 291.646,6	30	346.900,349 291.647,77	1.174	30	346.900,349 291.647,77	31	346.900,798 291.653,529	5.776
31	346.900,798 291.653,529	32	346.900,889 291.654,699	1.174	32	346.900,889 291.654,699	33	346.901,247 291.659,293	4.608	33	346.901,247 291.659,293	34	346.901,338 291.660,462	1.173
34	346.901,338 291.660,462	35	346.902,761 291.678,711	18.304	35	346.902,761 291.678,711	36	346.902,843 291.679,769	1.061	36	346.902,843 291.679,769	37	346.903,991 291.694,49	14.766
37	346.903,991 291.694,49	38	346.904,066 291.695,457	0.97	38	346.904,066 291.695,457	39	346.905,083 291.708,506	13.089	39	346.905,083 291.708,506	40	346.905,152 291.709,39	0.887
40	346.905,152 291.709,39	41	346.905,722 291.716,699	7.331	41	346.905,722 291.716,699	42	346.905,787 291.717,537	0.841	42	346.905,787 291.717,537	43	346.906,841 291.731,054	13.558
43	346.906,841 291.731,054	44	346.906,906 291.731,892	0.841	44	346.906,906 291.731,892	45	346.908,069 291.746,801	14.954	45	346.908,069 291.746,801	46	346.908,134 291.747,639	0.841
46	346.908,134 291.747,639	47	346.909,09 291.759,9	12.298	47	346.909,09 291.759,9	48	346.909,155 291.760,738	0.841	48	346.909,155 291.760,738	49	346.910,515 291.778,186	17.501
49	346.910,515 291.778,186	50	346.910,524 291.778,293	0.107	50	346.910,524 291.778,293	51	346.910,581 291.779,023	0.732	51	346.910,581 291.779,023	52	346.911,613 291.792,268	13.285
52	346.911,613 291.792,268	53	346.911,622 291.792,375	0.107	53	346.911,622 291.792,375	54	346.911,679 291.793,106	0.733	54	346.911,679 291.793,106	55	346.912,528 291.804,009	10.936
55	346.912,528 291.804,009	56	346.912,537 291.804,118	0.109	56	346.912,537 291.804,118	57	346.912,594 291.804,847	0.731	57	346.912,594 291.804,847	58	346.914,042 291.823,427	18.636
58	346.914,042 291.823,427	59	346.914,051 291.823,535	0.108	59	346.914,051 291.823,535	60	346.914,108 291.824,264	0.731	60	346.914,108 291.824,264	61	346.915,128 291.837,355	13.131
61	346.915,128 291.837,355	62	346.915,136 291.837,463	0.108	62	346.915,136 291.837,463	63	346.915,186 291.838,11	0.649	63	346.915,186 291.838,11	64	346.915,987 291.848,377	10.298
64	346.915,987 291.848,377	65	346.915,996 291.848,486	0.109	65	346.915,996 291.848,486	66	346.916,046 291.849,133	0.649	66	346.916,046 291.849,133	67	346.916,601 291.856,251	7.14
67	346.916,601 291.856,251	68	346.916,609 291.856,359	0.108	68	346.916,609 291.856,359	69	346.916,659 291.857,006	0.649	69	346.916,659 291.857,006	70	346.917,62 291.869,323	12.354
70	346.917,62 291.869,323	71	346.917,628 291.869,432	0.109	71	346.917,628 291.869,432	72	346.917,673 291.870,004	0.574	72	346.917,673 291.870,004	73	346.918,847 291.885,07	15.112
73	346.918,847 291.885,07	74	346.918,856 291.885,179	0.109	74	346.918,856 291.885,179	75	346.918,9 291.885,75	0.573	75	346.918,9 291.885,75	76	346.919,569 291.894,33	8.606
76	346.919,569 291.894,33	77	346.919,578 291.894,439	0.109	77	346.919,578 291.894,439	78	346.919,623 291.895,01	0.573	78	346.919,623 291.895,01	79	346.920,613 291.907,715	12.744
79	346.920,613 291.907,715	80	346.920,621 291.907,823	0.108	80	346.920,621 291.907,823	81	346.920,666 291.908,395	0.574	81	346.920,666 291.908,395	82	346.921,223 291.915,542	7.169
82	346.921,223 291.915,542	83	346.921,231 291.915,651	0.109	83	346.921,231 291.915,651	84	346.921,276 291.916,222	0.573	84	346.921,276 291.916,222	85	346.923,506 291.944,83	28.695
85	346.923,506 291.944,83	86	346.923,515 291.944,939	0.109	86	346.923,515 291.944,939	87	346.923,559 291.945,51	0.573	87	346.923,559 291.945,51	88	346.924,652 291.959,529	14.062
88	346.924,652 291.959,529	89	346.924,697 291.960,1	0.573	89	346.924,697 291.960,1	90	346.925,555 291.971,116	11.049	90	346.925,555 291.971,116	91	346.925,564 291.971,225	0.109
91	346.925,564 291.971,225	92	346.925,609 291.971,796	0.573	92	346.925,609 291.971,796	93	346.926,169 291.978,989	7.215	93	346.926,169 291.978,989	94	346.926,177 291.979,098	0.109
94	346.926,177 291.979,098	95	346.926,222 291.979,669	0.573	95	346.926,222 291.979,669	96	346.927,0 291.989,162	9.525	96	346.927,0 291.989,162	97	346.927,703 291.998,671	9.535
97	346.927,703 291.998,671	98	346.927,712 291.998,78	0.109	98	346.927,712 291.998,78	99	346.927,748 291.999,237	0.458	99	346.927,748 291.999,237	100	346.928,746 292.012,055	12.857
100	346.928,746 292.012,055	101	346.928,755 292.012,164	0.109	101	346.928,755 292.012,164	102	346.928,791 292.012,62	0.457	102	346.928,791 292.012,62	103	346.929,759 292.025,042	12.46
103	346.929,759 292.025,042	104	346.929,767 292.025,151	0.109	104	346.929,767 292.025,151	105	346.929,803 292.025,607	0.457	105	346.929,803 292.025,607	106	346.930,53 292.034,93	9.351
106	346.930,53 292.034,93	107	346.930,538 292.035,039	0.109	107	346.930,538 292.035,039	108	346.930,567 292.035,417	0.379	108	346.930,567 292.035,417	109	346.931,532 292.047,79	12.411
109	346.931,532 292.047,79	110	346.931,541 292.047,898	0.108	110	346.931,541 292.047,898	111	346.931,57 292.048,276	0.379	111	346.931,57 292.048,276	112	346.932,759 292.063,535	15.305
112	346.932,759 292.063,535	113	346.932,768 292.063,644	0.109	113	346.932,768 292.063,644	114	346.932,79 292.063,93	0.287	114	346.932,79 292.063,93	115	346.933,655 292.075,029	11.133
115	346.933,655 292.075,029	116	346.933,664 292.075,138	0.109	116	346.933,664 292.075,138	117	346.933,686 292.075,424	0.287	117	346.933,686 292.075,424	118	346.934,661 292.087,925	12.539

Punct început	X / Y	Punct sfârșit	X / Y	Lungime segment	Punct început	X / Y	Punct sfârșit	X / Y	Lungime segment	Punct început	X / Y	Punct sfârșit	X / Y	Lungime segment
118	346.934,661 292.087,925	119	346.934,669 292.088,033	0.108	119	346.934,669 292.088,033	120	346.934,685 292.088,244	0.212	120	346.934,685 292.088,244	121	346.935,334 292.096,558	8.339
121	346.935,334 292.096,558	122	346.935,342 292.096,666	0.108	122	346.935,342 292.096,666	123	346.935,358 292.096,877	0.212	123	346.935,358 292.096,877	124	346.935,944 292.104,384	7.53
124	346.935,944 292.104,384	125	346.935,953 292.104,493	0.109	125	346.935,953 292.104,493	126	346.935,969 292.104,704	0.212	126	346.935,969 292.104,704	127	346.936,208 292.107,77	3.075
127	346.936,208 292.107,77	128	346.936,216 292.107,878	0.108	128	346.936,216 292.107,878	129	346.936,232 292.108,089	0.212	129	346.936,232 292.108,089	130	346.936,821 292.115,642	7.576
130	346.936,821 292.115,642	131	346.936,83 292.115,751	0.109	131	346.936,83 292.115,751	132	346.936,846 292.115,962	0.212	132	346.936,846 292.115,962	133	346.937,435 292.123,515	7.576
133	346.937,435 292.123,515	134	346.937,444 292.123,623	0.108	134	346.937,444 292.123,623	135	346.937,46 292.123,834	0.212	135	346.937,46 292.123,834	136	346.938,533 292.137,603	13.81 1
136	346.938,533 292.137,603	137	346.938,542 292.137,712	0.109	137	346.938,542 292.137,712	138	346.938,558 292.137,923	0.212	138	346.938,558 292.137,923	139	346.938,84 292.141,539	3.627
139	346.938,84 292.141,539	140	346.938,849 292.141,648	0.109	140	346.938,849 292.141,648	141	346.938,865 292.141,859	0.212	141	346.938,865 292.141,859	142	346.939,454 292.149,412	7.576
142	346.939,454 292.149,412	143	346.939,463 292.149,521	0.109	143	346.939,463 292.149,521	144	346.939,479 292.149,731	0.211	144	346.939,479 292.149,731	145	346.940,89 292.167,828	18.15 2
145	346.940,89 292.167,828	146	346.940,898 292.167,937	0.109	146	346.940,898 292.167,937	147	346.940,914 292.168,148	0.212	147	346.940,914 292.168,148	148	346.941,5 292.175,655	7.53
148	346.941,5 292.175,655	149	346.941,508 292.175,764	0.109	149	346.941,508 292.175,764	150	346.941,524 292.175,975	0.212	150	346.941,524 292.175,975	151	346.942,727 292.191,4	15.47 2
151	346.942,727 292.191,4	152	346.942,736 292.191,508	0.108	152	346.942,736 292.191,508	153	346.942,752 292.191,719	0.212	153	346.942,752 292.191,719	154	346.943,157 292.196,91	5.207
154	346.943,157 292.196,91	155	346.943,165 292.197,019	0.109	155	346.943,165 292.197,019	156	346.943,181 292.197,23	0.212	156	346.943,181 292.197,23	157	346.943,95 292.207,083	9.883
157	346.943,95 292.207,083	158	346.943,958 292.207,191	0.108	158	346.943,958 292.207,191	159	346.943,974 292.207,402	0.212	159	346.943,974 292.207,402	160	346.944,748 292.217,321	9.949
160	346.944,748 292.217,321	161	346.944,756 292.217,43	0.109	161	346.944,756 292.217,43	162	346.944,772 292.217,641	0.212	162	346.944,772 292.217,641	163	346.945,358 292.225,148	7.53
163	346.945,358 292.225,148	164	346.945,367 292.225,257	0.109	164	346.945,367 292.225,257	165	346.945,383 292.225,467	0.211	165	346.945,383 292.225,467	166	346.945,968 292.232,974	7.53
166	346.945,968 292.232,974	167	346.945,977 292.233,083	0.109	167	346.945,977 292.233,083	168	346.945,993 292.233,294	0.212	168	346.945,993 292.233,294	169	346.946,872 292.244,568	11.30 8
169	346.946,872 292.244,568	170	346.946,88 292.244,677	0.109	170	346.946,88 292.244,677	171	346.946,896 292.244,888	0.212	171	346.946,896 292.244,888	172	346.948,181 292.261,363	16.52 5
172	346.948,181 292.261,363	173	346.948,19 292.261,471	0.108	173	346.948,19 292.261,471	174	346.948,206 292.261,682	0.212	174	346.948,206 292.261,682	175	346.949,102 292.273,171	11.52 4
175	346.949,102 292.273,171	176	346.949,11 292.273,279	0.108	176	346.949,11 292.273,279	177	346.949,126 292.273,49	0.212	177	346.949,126 292.273,49	178	346.949,85 292.282,771	9.309
178	346.949,85 292.282,771	179	346.949,863 292.282,937	0.167	179	346.949,863 292.282,937	180	346.950,458 292.290,577	7.663	180	346.950,458 292.290,577	181	346.950,467 292.290,685	0.108
181	346.950,467 292.290,685	182	346.950,48 292.290,851	0.167	182	346.950,48 292.290,851	183	346.951,109 292.298,922	8.095	183	346.951,109 292.298,922	184	346.951,118 292.299,03	0.108
184	346.951,118 292.299,03	185	346.951,127 292.299,147	0.117	185	346.951,127 292.299,147	186	346.952,451 292.316,139	17.04 4	186	346.952,451 292.316,139	187	346.952,46 292.316,247	0.108
187	346.952,46 292.316,247	188	346.952,469 292.316,364	0.117	188	346.952,469 292.316,364	189	346.953,678 292.331,883	15.56 6	189	346.953,678 292.331,883	190	346.953,687 292.331,991	0.108
190	346.953,687 292.331,991	191	346.953,689 292.332,016	0.025	191	346.953,689 292.332,016	192	346.955,462 292.354,768	22.82 1	192	346.955,462 292.354,768	193	346.955,471 292.354,876	0.108
193	346.955,471 292.354,876	194	346.955,473 292.354,901	0.025	194	346.955,473 292.354,901	195	346.956,69 292.370,511	15.65 7	195	346.956,69 292.370,511	196	346.956,693 292.370,553	0.042
196	346.956,693 292.370,553	197	346.956,698 292.370,619	0.066	197	346.956,698 292.370,619	198	346.957,303 292.378,383	7.788	198	346.957,303 292.378,383	199	346.957,307 292.378,425	0.042
199	346.957,307 292.378,425	200	346.957,312 292.378,491	0.066	200	346.957,312 292.378,491	201	346.958,697 292.396,262	17.82 5	201	346.958,697 292.396,262	202	346.958,701 292.396,305	0.043
202	346.958,701 292.396,305	203	346.958,706 292.396,371	0.066	203	346.958,706 292.396,371	204	346.958,856 292.398,301	1.936	204	346.958,856 292.398,301	205	346.958,859 292.398,331	0.03
205	346.958,859 292.398,331	206	346.958,865 292.398,409	0.078	206	346.958,865 292.398,409	207	346.960,108 292.414,36	15.99 9	207	346.960,108 292.414,36	208	346.960,11 292.414,389	0.029
208	346.960,11 292.414,389	209	346.960,116 292.414,468	0.079	209	346.960,116 292.414,468	210	346.960,452 292.418,777	4.322	210	346.960,452 292.418,777	211	346.960,461 292.418,885	0.108
211	346.960,461 292.418,885	212	346.961,403 292.430,972	12.12 4	212	346.961,403 292.430,972	213	346.958,387 292.431,109	3.019	213	346.958,387 292.431,109	214	346.957,404 292.431,146	0.984
214	346.957,404 292.431,146	215	346.956,477 292.419,257	11.92 5	215	346.956,477 292.419,257	216	346.956,477 292.419,252	0.005	216	346.956,477 292.419,252	217	346.878,081 291.413,594	1008. 709

Punct început	X / Y	Punct sfârșit	X / Y	Lungime segmen t
217	346.878,081 291.413,594	1	346.882,102 291.413,699	4.022

** Lungimile segmentelor sunt determinate în planul de proiecție Stereo 70 și sunt rotunjite la 1 milimetru.

*** Distanța dintre puncte este formată din segmente cumulate ce sunt mai mici decât valoarea 1 milimetru.

**DATE DESPRE IMOBILUL NR. 10773**

Oficiul de Cadastru și Publicitate Imobiliară DOLJ
Biroul de Cadastru și Publicitate Imobiliară Craiova

A. Partea I. Descrierea imobilului

TEREN Extravilan

Adresa: Jud. Dolj, De 941

Nr. Crt	Nr cadastral Nr. topografic	Suprafața* (mp)	Observații / Referințe
A1		4.076	Sector cadastral:22 Teren neimprejmuit;

B. Partea II. Proprietari și acte

Inscrieri privitoare la dreptul de proprietate și alte drepturi reale		Referințe
/		
Act Normativ nr. Legea 7, din 13/03/1996 emis de PARLAMENTUL ROMÂNIEI;		
B1	Inscrierea provizorie, drept de PROPRIETATE, dobandit prin Lege, cota actuala 1/1, cota initiala 1/1	A1
1) NEIDENTIFICAT NEIDENTIFICAT, CIF:0000000000000, LIPSA CNP		

C. Partea III. SARCINI .


Inscrieri privind dezmembramintele dreptului de proprietate, drepturi reale de garanție și sarcini	Referințe
NU SUNT	

Anexa Nr. 1 La Partea I

Teren

Nr cadastral	Suprafața (mp)*	Observații / Referințe
	4.076	

* Suprafața este determinată în planul de proiecție Stereo 70.



Date referitoare la teren

Crt	Categorie folosință	Intravilan	Suprafața (mp)	Tarla	Parcelă	Nr. topo	Observații / Referințe
1	drum	NU	4.076	De 941	-	-	

Lungime Segmente

1) Valorile lungimilor segmentelor sunt obținute din proiecție în plan.

Punct început	X / Y	Punct sfârșit	X / Y	Lungime segment	Punct început	X / Y	Punct sfârșit	X / Y	Lungime segment	Punct început	X / Y	Punct sfârșit	X / Y	Lungime segment
1	347.594,853 292.408,529	2	347.594,212 292.400,337	8.217	2	347.594,212 292.400,337	3	347.594,204 292.400,228	0.109	3	347.594,204 292.400,228	4	347.593,867 292.395,919	4.322
4	347.593,867 292.395,919	5	347.593,86 292.395,84	0.079	5	347.593,86 292.395,84	6	347.593,858 292.395,811	0.029	6	347.593,858 292.395,811	7	347.592,611 292.379,861	15.999
7	347.592,611 292.379,861	8	347.592,605 292.379,782	0.079	8	347.592,605 292.379,782	9	347.592,603 292.379,752	0.03	9	347.592,603 292.379,752	10	347.592,452 292.377,822	1.936
10	347.592,452 292.377,822	11	347.592,446 292.377,756	0.066	11	347.592,446 292.377,756	12	347.592,443 292.377,714	0.042	12	347.592,443 292.377,714	13	347.591,053 292.359,943	17.825
13	347.591,053 292.359,943	14	347.591,048 292.359,876	0.067	14	347.591,048 292.359,876	15	347.591,045 292.359,834	0.042	15	347.591,045 292.359,834	16	347.590,438 292.352,071	7.787
16	347.590,438 292.352,071	17	347.590,432 292.352,005	0.066	17	347.590,432 292.352,005	18	347.590,429 292.351,963	0.042	18	347.590,429 292.351,963	19	347.589,209 292.336,353	15.658

Punct început	X / Y	Punct sfârșit	X / Y	Lungime segment	Punct început	X / Y	Punct sfârșit	X / Y	Lungime segment	Punct început	X / Y	Punct sfârșit	X / Y	Lungime segment
19	347.589,209 292.336,353	20	347.589,207 292.336,328	0.025	20	347.589,207 292.336,328	21	347.589,198 292.336,219	0.109	21	347.589,198 292.336,219	22	347.587,419 292.313,468	22.82
22	347.587,419 292.313,468	23	347.587,417 292.313,443	0.025	23	347.587,417 292.313,443	24	347.587,408 292.313,334	0.109	24	347.587,408 292.313,334	25	347.586,195 292.297,816	15.56 5
25	347.586,195 292.297,816	26	347.586,186 292.297,699	0.117	26	347.586,186 292.297,699	27	347.586,177 292.297,591	0.108	27	347.586,177 292.297,591	28	347.584,848 292.280,598	17.04 5
28	347.584,848 292.280,598	29	347.584,839 292.280,482	0.116	29	347.584,839 292.280,482	30	347.584,831 292.280,374	0.108	30	347.584,831 292.280,374	31	347.584,2 292.272,303	8.096
31	347.584,2 292.272,303	32	347.584,187 292.272,138	0.166	32	347.584,187 292.272,138	33	347.584,178 292.272,029	0.109	33	347.584,178 292.272,029	34	347.583,581 292.264,388	7.664
34	347.583,581 292.264,388	35	347.583,568 292.264,224	0.165	35	347.583,568 292.264,224	36	347.582,842 292.254,942	9.31	36	347.582,842 292.254,942	37	347.582,826 292.254,732	0.211
37	347.582,826 292.254,732	38	347.582,817 292.254,623	0.109	38	347.582,817 292.254,623	39	347.581,918 292.243,134	11.52 4	39	347.581,918 292.243,134	40	347.581,902 292.242,924	0.211
40	347.581,902 292.242,924	41	347.581,894 292.242,815	0.109	41	347.581,894 292.242,815	42	347.580,605 292.226,34	16.52 5	42	347.580,605 292.226,34	43	347.580,589 292.226,13	0.211
43	347.580,589 292.226,13	44	347.580,58 292.226,021	0.109	44	347.580,58 292.226,021	45	347.579,698 292.214,746	11.30 9	45	347.579,698 292.214,746	46	347.579,682 292.214,536	0.211
46	347.579,682 292.214,536	47	347.579,674 292.214,427	0.109	47	347.579,674 292.214,427	48	347.579,086 292.206,92	7.53	48	347.579,086 292.206,92	49	347.579,07 292.206,709	0.212
49	347.579,07 292.206,709	50	347.579,062 292.206,6	0.109	50	347.579,062 292.206,6	51	347.578,474 292.199,093	7.53	51	347.578,474 292.199,093	52	347.578,458 292.198,883	0.211
52	347.578,458 292.198,883	53	347.578,449 292.198,774	0.109	53	347.578,449 292.198,774	54	347.577,674 292.188,855	9.949	54	347.577,674 292.188,855	55	347.577,658 292.188,644	0.212
55	347.577,658 292.188,644	56	347.577,649 292.188,535	0.109	56	347.577,649 292.188,535	57	347.576,878 292.178,682	9.883	57	347.576,878 292.178,682	58	347.576,862 292.178,472	0.211
58	347.576,862 292.178,472	59	347.576,853 292.178,363	0.109	59	347.576,853 292.178,363	60	347.576,447 292.173,172	5.207	60	347.576,447 292.173,172	61	347.576,431 292.172,961	0.212
61	347.576,431 292.172,961	62	347.576,422 292.172,852	0.109	62	347.576,422 292.172,852	63	347.575,216 292.157,427	15.47 2	63	347.575,216 292.157,427	64	347.575,2 292.157,217	0.211
64	347.575,2 292.157,217	65	347.575,191 292.157,108	0.109	65	347.575,191 292.157,108	66	347.574,604 292.149,601	7.53	66	347.574,604 292.149,601	67	347.574,588 292.149,39	0.212
67	347.574,588 292.149,39	68	347.574,579 292.149,281	0.109	68	347.574,579 292.149,281	69	347.573,164 292.131,184	18.15 2	69	347.573,164 292.131,184	70	347.573,148 292.130,974	0.211
70	347.573,148 292.130,974	71	347.573,139 292.130,865	0.109	71	347.573,139 292.130,865	72	347.572,548 292.123,312	7.576	72	347.572,548 292.123,312	73	347.572,532 292.123,101	0.212
73	347.572,532 292.123,101	74	347.572,523 292.122,993	0.108	74	347.572,523 292.122,993	75	347.572,24 292.119,376	3.628	75	347.572,24 292.119,376	76	347.572,224 292.119,165	0.212
76	347.572,224 292.119,165	77	347.572,215 292.119,056	0.109	77	347.572,215 292.119,056	78	347.571,138 292.105,287	13.81 1	78	347.571,138 292.105,287	79	347.571,122 292.105,077	0.211
79	347.571,122 292.105,077	80	347.571,114 292.104,968	0.109	80	347.571,114 292.104,968	81	347.570,523 292.097,415	7.576	81	347.570,523 292.097,415	82	347.570,507 292.097,204	0.212
82	347.570,507 292.097,204	83	347.570,498 292.097,095	0.109	83	347.570,498 292.097,095	84	347.569,907 292.089,542	7.576	84	347.569,907 292.089,542	85	347.569,891 292.089,332	0.211
85	347.569,891 292.089,332	86	347.569,882 292.089,223	0.109	86	347.569,882 292.089,223	87	347.569,642 292.086,157	3.075	87	347.569,642 292.086,157	88	347.569,626 292.085,947	0.211
88	347.569,626 292.085,947	89	347.569,618 292.085,838	0.109	89	347.569,618 292.085,838	90	347.569,03 292.078,33	7.531	90	347.569,03 292.078,33	91	347.569,014 292.078,12	0.211
91	347.569,014 292.078,12	92	347.569,005 292.078,011	0.109	92	347.569,005 292.078,011	93	347.568,355 292.069,697	8.339	93	347.568,355 292.069,697	94	347.568,339 292.069,487	0.211
94	347.568,339 292.069,487	95	347.568,33 292.069,378	0.109	95	347.568,33 292.069,378	96	347.567,353 292.056,878	12.53 8	96	347.567,353 292.056,878	97	347.567,331 292.056,592	0.287
97	347.567,331 292.056,592	98	347.567,322 292.056,483	0.109	98	347.567,322 292.056,483	99	347.566,454 292.045,384	11.13 3	99	347.566,454 292.045,384	100	347.566,432 292.045,098	0.287
100	347.566,432 292.045,098	101	347.566,423 292.044,989	0.109	101	347.566,423 292.044,989	102	347.565,229 292.029,73	15.30 6	102	347.565,229 292.029,73	103	347.565,2 292.029,353	0.378
103	347.565,2 292.029,353	104	347.565,192 292.029,244	0.109	104	347.565,192 292.029,244	105	347.564,225 292.016,871	12.41 1	105	347.564,225 292.016,871	106	347.564,195 292.016,493	0.379
106	347.564,195 292.016,493	107	347.564,186 292.016,384	0.109	107	347.564,186 292.016,384	108	347.563,458 292.007,061	9.351	108	347.563,458 292.007,061	109	347.563,422 292.006,605	0.457
109	347.563,422 292.006,605	110	347.563,413 292.006,496	0.109	110	347.563,413 292.006,496	111	347.562,442 291.994,074	12.46	111	347.562,442 291.994,074	112	347.562,406 291.993,618	0.457
112	347.562,406 291.993,618	113	347.562,397 291.993,509	0.109	113	347.562,397 291.993,509	114	347.561,395 291.980,691	12.85 7	114	347.561,395 291.980,691	115	347.561,359 291.980,235	0.457
115	347.561,359 291.980,235	116	347.561,35 291.980,126	0.109	116	347.561,35 291.980,126	117	347.559,865 291.961,123	19.06 1	117	347.559,865 291.961,123	118	347.559,82 291.960,553	0.572

Punct început	X / Y	Punct sfârşit	X / Y	Lungime segment	Punct început	X / Y	Punct sfârşit	X / Y	Lungime segment	Punct început	X / Y	Punct sfârşit	X / Y	Lungime segment
118	347.559,82 291.960,553	119	347.559,811 291.960,444	0.109	119	347.559,811 291.960,444	120	347.559,249 291.953,251	7.215	120	347.559,249 291.953,251	121	347.559,204 291.952,68	0.573
121	347.559,204 291.952,68	122	347.559,196 291.952,571	0.109	122	347.559,196 291.952,571	123	347.558,335 291.941,555	11.05	123	347.558,335 291.941,555	124	347.558,29 291.940,984	0.573
124	347.558,29 291.940,984	125	347.557,194 291.926,964	14.06 3	125	347.557,194 291.926,964	126	347.557,149 291.926,393	0.573	126	347.557,149 291.926,393	127	347.557,14 291.926,284	0.109
127	347.557,14 291.926,284	128	347.554,903 291.897,677	28.69 4	128	347.554,903 291.897,677	129	347.554,858 291.897,106	0.573	129	347.554,858 291.897,106	130	347.554,85 291.896,997	0.109
130	347.554,85 291.896,997	131	347.554,291 291.889,849	7.17	131	347.554,291 291.889,849	132	347.554,246 291.889,278	0.573	132	347.554,246 291.889,278	133	347.554,237 291.889,169	0.109
133	347.554,237 291.889,169	134	347.553,245 291.876,465	12.74 3	134	347.553,245 291.876,465	135	347.553,2 291.875,894	0.573	135	347.553,2 291.875,894	136	347.553,191 291.875,785	0.109
136	347.553,191 291.875,785	137	347.552,52 291.867,205	8.606	137	347.552,52 291.867,205	138	347.552,475 291.866,634	0.573	138	347.552,475 291.866,634	139	347.552,467 291.866,525	0.109
139	347.552,467 291.866,525	140	347.551,289 291.851,458	15.11 3	140	347.551,289 291.851,458	141	347.551,244 291.850,887	0.573	141	347.551,244 291.850,887	142	347.551,235 291.850,778	0.109
142	347.551,235 291.850,778	143	347.550,273 291.838,461	12.35 5	143	347.550,273 291.838,461	144	347.550,222 291.837,815	0.648	144	347.550,222 291.837,815	145	347.550,213 291.837,706	0.109
145	347.550,213 291.837,706	146	347.549,657 291.830,588	7.14	146	347.549,657 291.830,588	147	347.549,606 291.829,942	0.648	147	347.549,606 291.829,942	148	347.549,597 291.829,833	0.109
148	347.549,597 291.829,833	149	347.548,795 291.819,565	10.29 9	149	347.548,795 291.819,565	150	347.548,744 291.818,919	0.648	150	347.548,744 291.818,919	151	347.548,735 291.818,81	0.109
151	347.548,735 291.818,81	152	347.547,712 291.805,719	13.13 1	152	347.547,712 291.805,719	153	347.547,655 291.804,991	0.73	153	347.547,655 291.804,991	154	347.547,646 291.804,882	0.109
154	347.547,646 291.804,882	155	347.546,193 291.786,302	18.63 7	155	347.546,193 291.786,302	156	347.546,136 291.785,574	0.73	156	347.546,136 291.785,574	157	347.546,127 291.785,465	0.109
157	347.546,127 291.785,465	158	347.545,275 291.774,561	10.93 7	158	347.545,275 291.774,561	159	347.545,218 291.773,831	0.732	159	347.545,218 291.773,831	160	347.545,209 291.773,724	0.107
160	347.545,209 291.773,724	161	347.544,174 291.760,479	13.28 5	161	347.544,174 291.760,479	162	347.544,117 291.759,749	0.732	162	347.544,117 291.759,749	163	347.544,108 291.759,641	0.108
163	347.544,108 291.759,641	164	347.542,743 291.742,193	17.50 1	164	347.542,743 291.742,193	165	347.542,678 291.741,356	0.84	165	347.542,678 291.741,356	166	347.541,719 291.729,095	12.29 8
166	347.541,719 291.729,095	167	347.541,654 291.728,258	0.84	167	347.541,654 291.728,258	168	347.540,487 291.713,348	14.95 6	168	347.540,487 291.713,348	169	347.540,422 291.712,511	0.84
169	347.540,422 291.712,511	170	347.539,365 291.698,992	13.56	170	347.539,365 291.698,992	171	347.539,3 291.698,155	0.84	171	347.539,3 291.698,155	172	347.538,728 291.690,846	7.331
172	347.538,728 291.690,846	173	347.538,659 291.689,962	0.887	173	347.538,659 291.689,962	174	347.537,639 291.676,913	13.08 9	174	347.537,639 291.676,913	175	347.537,563 291.675,947	0.969
175	347.537,563 291.675,947	176	347.536,412 291.661,225	14.76 7	176	347.536,412 291.661,225	177	347.536,329 291.660,168	1.06	177	347.536,329 291.660,168	178	347.534,902 291.641,919	18.30 5
178	347.534,902 291.641,919	179	347.534,811 291.640,749	1.174	179	347.534,811 291.640,749	180	347.534,451 291.636,155	4.608	180	347.534,451 291.636,155	181	347.534,359 291.634,985	1.174
181	347.534,359 291.634,985	182	347.533,909 291.629,226	5.777	182	347.533,909 291.629,226	183	347.533,818 291.628,057	1.173	183	347.533,818 291.628,057	184	347.533,01 291.617,73	10.35 9
184	347.533,01 291.617,73	185	347.532,918 291.616,56	1.174	185	347.532,918 291.616,56	186	347.531,901 291.603,557	13.04 3	186	347.531,901 291.603,557	187	347.531,81 291.602,387	1.174
187	347.531,81 291.602,387	188	347.530,833 291.589,899	12.52 6	188	347.530,833 291.589,899	189	347.530,742 291.588,73	1.173	189	347.530,742 291.588,73	190	347.528,287 291.557,335	31.49 1
190	347.528,287 291.557,335	191	347.528,181 291.555,975	1.364	191	347.528,181 291.555,975	192	347.527,599 291.548,54	7.458	192	347.527,599 291.548,54	193	347.527,493 291.547,18	1.364
193	347.527,493 291.547,18	194	347.526,763 291.537,848	9.361	194	347.526,763 291.537,848	195	347.526,657 291.536,488	1.364	195	347.526,657 291.536,488	196	347.525,959 291.527,571	8.944
196	347.525,959 291.527,571	197	347.525,853 291.526,211	1.364	197	347.525,853 291.526,211	198	347.524,715 291.511,655	14.6	198	347.524,715 291.511,655	199	347.524,601 291.510,202	1.457
199	347.524,601 291.510,202	200	347.522,868 291.488,032	22.23 8	200	347.522,868 291.488,032	201	347.522,754 291.486,58	1.456	201	347.522,754 291.486,58	202	347.521,82 291.475,463	11.15 6
202	347.521,82 291.475,463	203	347.521,185 291.466,648	8.838	203	347.521,185 291.466,648	204	347.521,071 291.465,069	1.583	204	347.521,071 291.465,069	205	347.519,799 291.448,798	16.32 1
205	347.519,799 291.448,798	206	347.519,668 291.447,116	1.687	206	347.519,668 291.447,116	207	347.519,027 291.438,927	8.214	207	347.519,027 291.438,927	208	347.518,891 291.437,187	1.745
208	347.518,891 291.437,187	209	347.517,493 291.419,303	17.93 9	209	347.517,493 291.419,303	210	347.517,357 291.417,563	1.745	210	347.517,357 291.417,563	211	347.515,687 291.396,212	21.41 6
211	347.515,687 291.396,212	212	347.515,416 291.392,747	3.476	212	347.515,416 291.392,747	213	347.519,417 291.392,608	4.003	213	347.519,417 291.392,608	214	347.520,7 291.409,015	16.45 7
214	347.520,7 291.409,015	215	347.521,983 291.425,419	16.45 4	215	347.521,983 291.425,419	216	347.522,624 291.433,622	8.228	216	347.522,624 291.433,622	217	347.523,587 291.445,926	12.34 2

Punct început	X / Y	Punct sfârșit	X / Y	Lungime segment	Punct început	X / Y	Punct sfârșit	X / Y	Lungime segment	Punct început	X / Y	Punct sfârșit	X / Y	Lungime segment
217	347.523,587 291.445,926	218	347.524,228 291.454,128	8.227	218	347.524,228 291.454,128	219	347.525,511 291.470,534	16.456	219	347.525,511 291.470,534	220	347.526,153 291.478,737	8.228
220	347.526,153 291.478,737	221	347.528,719 291.511,552	32.915	221	347.528,719 291.511,552	222	347.530,002 291.527,96	16.458	222	347.530,002 291.527,96	223	347.531,285 291.544,369	16.459
223	347.531,285 291.544,369	224	347.532,122 291.555,073	10.737	224	347.532,122 291.555,073	225	347.533,406 291.571,483	16.46	225	347.533,406 291.571,483	226	347.535,972 291.604,305	32.922
226	347.535,972 291.604,305	227	347.537,577 291.624,82	20.578	227	347.537,577 291.624,82	228	347.538,218 291.633,026	8.231	228	347.538,218 291.633,026	229	347.539,181 291.645,336	12.348
229	347.539,181 291.645,336	230	347.540,589 291.663,334	18.053	230	347.540,589 291.663,334	231	347.541,872 291.679,748	16.464	231	347.541,872 291.679,748	232	347.542,514 291.687,956	8.233
232	347.542,514 291.687,956	233	347.543,156 291.696,163	8.232	233	347.543,156 291.696,163	234	347.543,798 291.704,371	8.233	234	347.543,798 291.704,371	235	347.545,082 291.720,787	16.466
235	347.545,082 291.720,787	236	347.546,365 291.737,203	16.466	236	347.546,365 291.737,203	237	347.547,007 291.745,412	8.234	237	347.547,007 291.745,412	238	347.547,803 291.755,591	10.21
238	347.547,803 291.755,591	239	347.548,959 291.770,367	14.821	239	347.548,959 291.770,367	240	347.549,812 291.781,276	10.942	240	347.549,812 291.781,276	241	347.550,454 291.789,485	8.234
241	347.550,454 291.789,485	242	347.551,032 291.796,874	7.412	242	347.551,032 291.796,874	243	347.551,944 291.808,537	11.699	243	347.551,944 291.808,537	244	347.553,228 291.824,957	16.47
244	347.553,228 291.824,957	245	347.553,78 291.832,018	7.083	245	347.553,78 291.832,018	246	347.556,605 291.868,145	36.237	246	347.556,605 291.868,145	247	347.557,838 291.883,911	15.814
247	347.557,838 291.883,911	248	347.559,809 291.909,109	25.275	248	347.559,809 291.909,109	249	347.560,131 291.913,225	4.129	249	347.560,131 291.913,225	250	347.561,736 291.933,755	20.593
250	347.561,736 291.933,755	251	347.563,021 291.950,181	16.476	251	347.563,021 291.950,181	252	347.564,305 291.966,606	16.475	252	347.564,305 291.966,606	253	347.565,166 291.977,612	11.04
253	347.565,166 291.977,612	254	347.566,155 291.990,261	12.688	254	347.566,155 291.990,261	255	347.568,081 292.014,889	24.703	255	347.568,081 292.014,889	256	347.570,317 292.043,475	28.673
256	347.570,317 292.043,475	257	347.571,602 292.059,905	16.48	257	347.571,602 292.059,905	258	347.572,565 292.072,227	12.36	258	347.572,565 292.072,227	259	347.573,208 292.080,443	8.241
259	347.573,208 292.080,443	260	347.574,171 292.092,766	12.361	260	347.574,171 292.092,766	261	347.574,814 292.100,982	8.241	261	347.574,814 292.100,982	262	347.575,883 292.114,648	13.708
262	347.575,883 292.114,648	263	347.576,581 292.123,579	8.958	263	347.576,581 292.123,579	264	347.577,866 292.140,012	16.483	264	347.577,866 292.140,012	265	347.579,794 292.164,662	24.725
265	347.579,794 292.164,662	266	347.581,097 292.181,327	16.716	266	347.581,097 292.181,327	267	347.582,576 292.200,239	18.97	267	347.582,576 292.200,239	268	347.583,669 292.214,21	14.014
268	347.583,669 292.214,21	269	347.584,311 292.222,428	8.243	269	347.584,311 292.222,428	270	347.585,34 292.235,577	13.189	270	347.585,34 292.235,577	271	347.585,404 292.236,399	0.824
271	347.585,404 292.236,399	272	347.586,689 292.252,836	16.487	272	347.586,689 292.252,836	273	347.587,208 292.259,464	6.648	273	347.587,208 292.259,464	274	347.587,673 292.265,418	5.972
274	347.587,673 292.265,418	275	347.587,802 292.267,062	1.649	275	347.587,802 292.267,062	276	347.588,539 292.276,481	9.448	276	347.588,539 292.276,481	277	347.588,945 292.281,676	5.211
277	347.588,945 292.281,676	278	347.589,521 292.289,04	7.386	278	347.589,521 292.289,04	279	347.590,421 292.300,548	11.543	279	347.590,421 292.300,548	280	347.591,049 292.308,589	8.065
280	347.591,049 292.308,589	281	347.591,532 292.314,754	6.184	281	347.591,532 292.314,754	282	347.592,174 292.322,974	8.245	282	347.592,174 292.322,974	283	347.593,64 292.341,717	18.8
283	347.593,64 292.341,717	284	347.595,379 292.363,949	22.3	284	347.595,379 292.363,949	285	347.596,665 292.380,392	16.493	285	347.596,665 292.380,392	286	347.596,729 292.381,214	0.824
286	347.596,729 292.381,214	287	347.598,854 292.408,387	27.256	287	347.598,854 292.408,387	1	347.594,853 292.408,529	4.004					

** Lungimile segmentelor sunt determinate în planul de proiecție Stereo 70 și sunt rotunjite la 1 milimetru.

*** Distanța dintre puncte este formată din segmente cumulate ce sunt mai mici decât valoarea 1 milimetru.

**DATE DESPRE IMOBILUL NR. 10801**

Oficiul de Cadastru și Publicitate Imobiliară DOLJ
Biroul de Cadastru și Publicitate Imobiliară Craiova

A. Partea I. Descrierea imobilului

TEREN Extravilan

Adresa: Jud. Dolj, T102, P120

Nr. Crt	Nr cadastral Nr. topografic	Suprafața* (mp)	Observații / Referințe
A1	35855	2.200	Sector cadastral:22 Teren neimprejmuit;

B. Partea II. Proprietari și acte

Inscrieri privitoare la dreptul de proprietate și alte drepturi reale		Referințe
36034 / 26/02/2019		
Act Notarial nr. 484, din 22/02/2019 emis de Budiana Ionut Razvan;		
B1	Intabulare, drept de PROPRIETATE, dobandit prin Conventie, cota actuala 1/1, cota initiala 1/1 1) RADU ELENA CORINA 2) RADU MARIN	A1
B2	Se notează faptul că, imobilul face parte din patrimoniul de afecțaiune al lui : INTREPRINDERE INDIVIDUALA RADU ELENA CORINA	A1

C. Partea III. SARCINI .

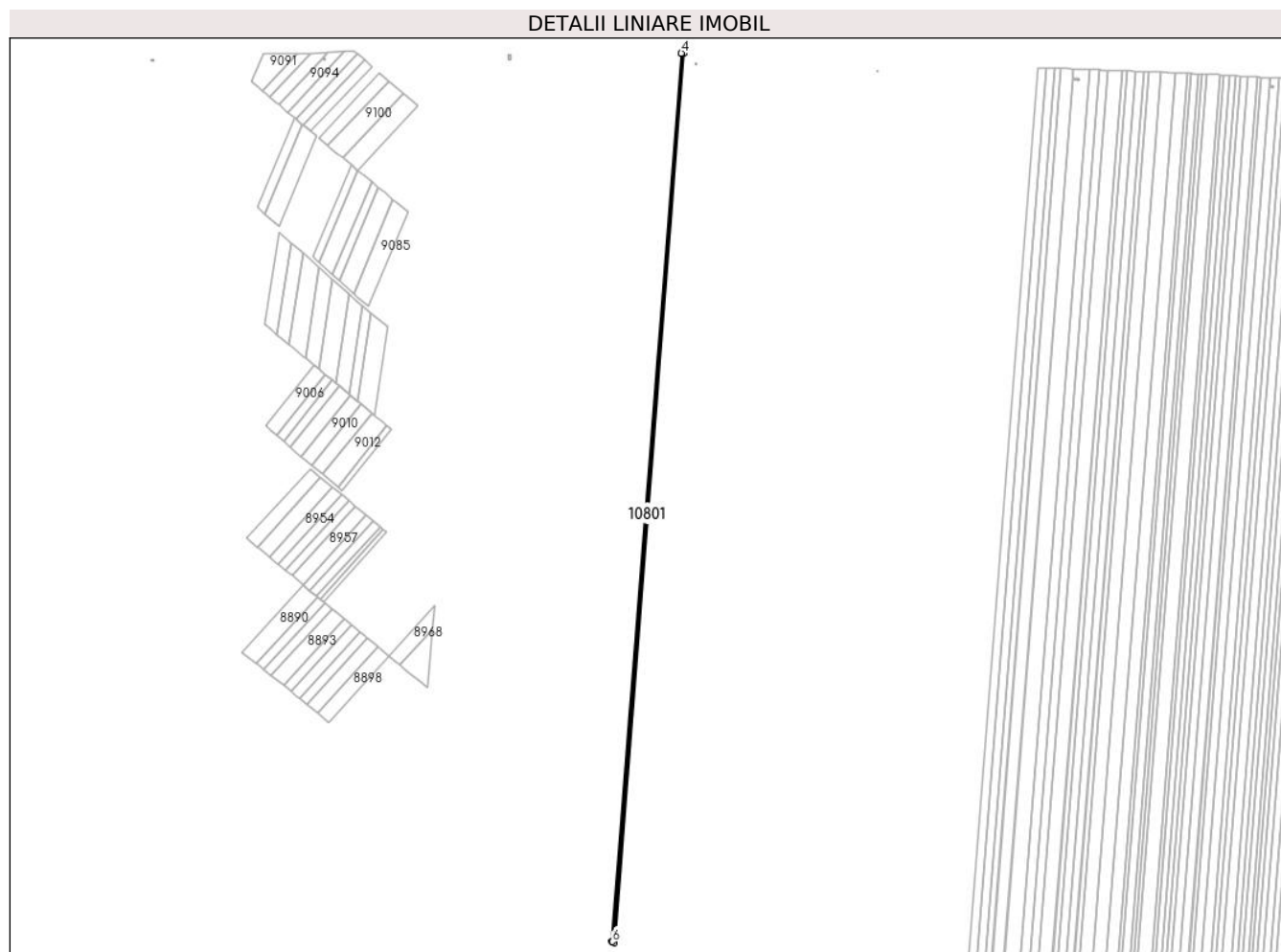
Inscrieri privind dezmembramintele dreptului de proprietate, drepturi reale de garanție și sarcini	Referințe
NU SUNT	

Anexa Nr. 1 La Partea I

Teren

Nr cadastral	Suprafața (mp)*	Observații / Referințe
35855	2.200	

* Suprafața este determinată în planul de proiecție Stereo 70.



Date referitoare la teren

Crt	Categorie folosință	Intravilan	Suprafața (mp)	Tarla	Parcelă	Nr. topo	Observații / Referințe
1	arabil	NU	2.200	102	120	-	

Lungime Segmente

1) Valorile lungimilor segmentelor sunt obținute din proiecție în plan.

Punct început	X / Y	Punct sfârșit	X / Y	Lungime segment (** (m)
1	345.814,979 291.509,246	2	345.890,038 292.472,103	965.778
2	345.890,038 292.472,103	3	345.888,268 292.472,187	1.772
3	345.888,268 292.472,187	4	345.887,76 292.472,211	0.509
4	345.887,76 292.472,211	5	345.812,82 291.510,888	964.24
5	345.812,82 291.510,888	6	345.813,301 291.510,522	0.604

Punct început	X / Y	Punct sfârșit	X / Y	Lungime segment (** (m)
6	345.813,301 291.510,522	1	345.814,979 291.509,246	2.108

** Lungimile segmentelor sunt determinate în planul de proiecție Stereo 70 și sunt rotunjite la 1 milimetru.

*** Distanța dintre puncte este formată din segmente cumulate ce sunt mai mici decât valoarea 1 milimetru.

**DATE DESPRE IMOBILUL NR. 10813**

Oficiul de Cadastru și Publicitate Imobiliară DOLJ
Biroul de Cadastru și Publicitate Imobiliară Craiova

A. Partea I. Descrierea imobilului

TEREN Extravilan

Adresa: Jud. Dolj, T 103, P 1/1

Nr. Crt	Nr cadastral Nr. topografic	Suprafața* (mp)	Observații / Referințe
A1		1.105	Sector cadastral:22 Teren neimprejmuit;

B. Partea II. Proprietari și acte

Inscrieri privitoare la dreptul de proprietate și alte drepturi reale		Referințe
/		
Act Normativ nr. Legea 7, din 13/03/1996 emis de PARLAMENTUL ROMÂNIEI (art. 13 alin. 15);		
B1	Inscrierea provizorie, drept de PROPRIETATE, dobandit prin Lege, cota actuala 1/1, cota initiala 1/1	A1
1) NEIDENTIFICAT NEIDENTIFICAT, CIF:0000000000000, LIPSA CNP		

C. Partea III. SARCINI .


Inscrieri privind dezmembramintele dreptului de proprietate, drepturi reale de garanție și sarcini	Referințe
NU SUNT	

Anexa Nr. 1 La Partea I

Teren

Nr cadastral	Suprafața (mp)*	Observații / Referințe
	1.105	

* Suprafața este determinată în planul de proiecție Stereo 70.



Date referitoare la teren

Crt	Categorie folosință	Intra vilan	Suprafața (mp)	Tarla	Parcelă	Nr. topo	Observații / Referințe
1	arabil	NU	1.105	103	1/1	-	

Lungime Segmente

1) Valorile lungimilor segmentelor sunt obținute din proiecție în plan.

Punct început	X / Y	Punct sfârșit	X / Y	Lungime segment (** (m)
1	347.515,687 291.396,212	2	346.882,184 291.414,754	633.774
2	346.882,184 291.414,754	3	346.882,102 291.413,699	1.058
3	346.882,102 291.413,699	4	346.899,751 291.414,157	17.655
4	346.899,751 291.414,157	5	347.515,416 291.392,747	616.037
5	347.515,416 291.392,747	1	347.515,687 291.396,212	3.476

**** Lungimile segmentelor sunt determinate în planul de proiecție Stereo 70 și sunt rotunjite la 1 milimetru.**

***** Distanța dintre puncte este formată din segmente cumulate ce sunt mai mici decât valoarea 1 milimetru.**

