

**DATE DESPRE IMOBILUL NR. 13141**

Oficiul de Cadastru și Publicitate Imobiliară DOLJ
Biroul de Cadastru și Publicitate Imobiliară Craiova

A. Partea I. Descrierea imobilului

TEREN Extravilan

Adresa: Jud. Dolj, T98, P240

Nr. Crt	Nr cadastral Nr. topografic	Suprafața* (mp)	Observații / Referințe
A1		1.848	Sector cadastral:18 Teren neimpregmuit;

B. Partea II. Proprietari și acte

Inscrieri privitoare la dreptul de proprietate și alte drepturi reale	Referințe
/	
Act Administrativ nr. TDP 2895-19533, din 27/11/2001 emis de CJSDPAT DOLJ;	
B1	A1
Intabulare, drept de PROPRIETATE, dobandit prin Reconstituire, cota actuala 1/1, cota initiala 1/1	
1) RĂDUȚ GHEORGHÎȚA	

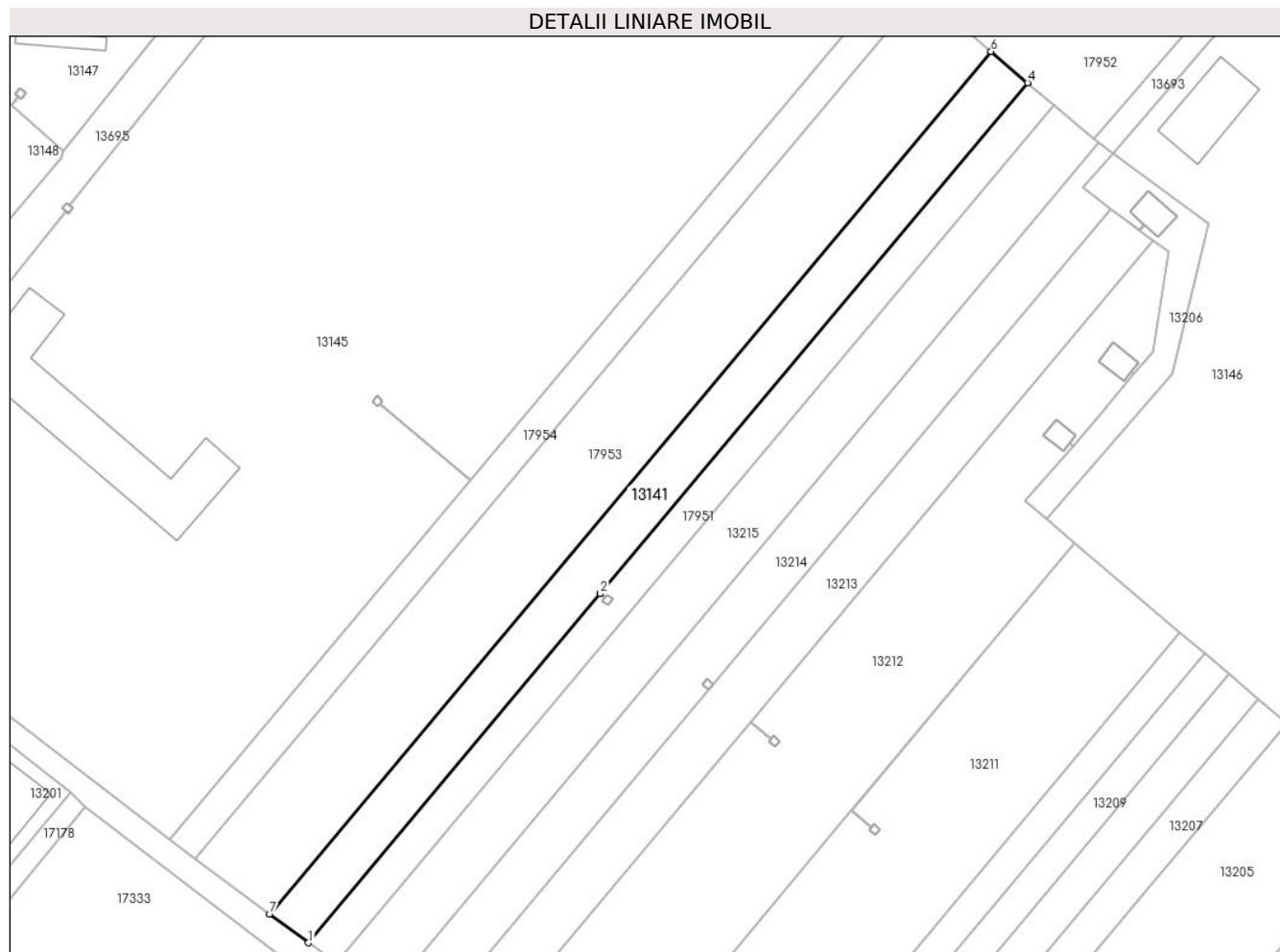
C. Partea III. SARCINI .

Inscrieri privind dezmembramintele dreptului de proprietate, drepturi reale de garanție și sarcini	Referințe
NU SUNT	

Teren

Nr cadastral	Suprafața (mp)*	Observații / Referințe
	1.848	

* Suprafața este determinată în planul de proiecție Stereo 70.



Date referitoare la teren

Crt	Categorie folosință	Intravilan	Suprafața (mp)	Tarla	Parcelă	Nr. topo	Observații / Referințe
1	vie	NU	1.848	98	240	-	

Lungime Segmente

1) Valorile lungimilor segmentelor sunt obținute din proiecție în plan.

Punct început	X / Y	Punct sfârșit	X / Y	Lungime segment (** (m)
1	344.519,672 292.148,506	2	344.573,671 292.213,007	84.121
2	344.573,671 292.213,007	3	344.573,674 292.213,011	0.005
3	344.573,674 292.213,011	4	344.652,746 292.307,458	123.177
4	344.652,746 292.307,458	5	344.652,727 292.307,474	0.025
5	344.652,727 292.307,474	6	344.645,996 292.313,261	8.877

Punct început	X / Y	Punct sfârșit	X / Y	Lungime segment (** (m)
6	344.645,996 292.313,261	7	344.512,499 292.153,804	207.961
7	344.512,499 292.153,804	1	344.519,672 292.148,506	8.917

** Lungimile segmentelor sunt determinate în planul de proiecție Stereo 70 și sunt rotunjite la 1 milimetru.

*** Distanța dintre puncte este formată din segmente cumulate ce sunt mai mici decât valoarea 1 milimetru.

**DATE DESPRE IMOBILUL NR. 13145**

Oficiul de Cadastru și Publicitate Imobiliară DOLJ
Biroul de Cadastru și Publicitate Imobiliară Craiova

A. Partea I. Descrierea imobilului

TEREN Extravilan

Adresa: Jud. Dolj, T98,P243

Nr. Crt	Nr cadastral Nr. topografic	Suprafața* (mp)	Observații / Referințe
A1	31056	19.119	Sector cadastral:18 Teren neimpregmuit;

Construcții

Crt	Nr cadastral Nr. topografic	Adresa	Observații / Referințe
A1.1		Jud. Dolj, T98,P243	Nr. niveluri:1; S. construita la sol:570 mp;

B. Partea II. Proprietari și acte

Inscrieri privitoare la dreptul de proprietate și alte drepturi reale		Referințe
117710 / 12/05/2023		
Act Administrativ nr. AUTORIZATIE DE CONSTRUIRE NR 1, din 23/02/2023 emis de NP Marincas Eugen (Contract de vânzare);		
B1	se noteaza intentia de edificare a unei CENTRALE ELECTRICE FOTOVOLTAICE, 2 MW	A1
Act Notarial nr. Contract de ipoteca aut nr 386, din 10/05/2023 emis de NP Marincas Eugen (Contract de vânzare);		
B2	Se noteaza interdictiile de instrainare, grevare, inchiriere, dezmembrare, comasare, restructurare, amenajare, construire si demolare in favoarea 1) LIBRA INTERNET BANK SA, CIF:8119644	A1
227754 / 06/10/2023		
Act Notarial nr. CVC NR 774, din 02/10/2023 emis de Papa Eugenia (Contract de vânzare);		
B3	Intabulare, drept de PROPRIETATE, dobandit prin Conventie, cota actuala 1/1, cota initiala 1/1 1) DANUBIU CETVOLT SRL, CIF:45423108	A1
/		
Act Normativ nr. Legea 7, din 13/03/1996 emis de PARLAMENTUL ROMANIEI;		
B4	Intabulare, drept de PROPRIETATE, dobandit prin Lege, cota actuala 1/1, cota initiala 1/1 1) DANUBIU CETVOLT SRL, CIF:45423108	A1.1

C. Partea III. SARCINI

Inscrieri privind dezmembramintele dreptului de proprietate, drepturi reale de garanție și sarcini		Referințe
117710 / 12/05/2023		
Act Notarial nr. Contract de ipoteca aut nr 386, din 10/05/2023 emis de NP Marincas Eugen (Contract de vânzare);		
C1	Intabulare, drept de IPOTECA, Valoare:3800000 RONsi celelalte obligatii de plata aferente creditulu 1) LIBRA INTERNET BANK SA, CIF:8119644	A1
C2	Intabulare, drept de IPOTECA, Valoare:600000 RONsi celelalte obligatii de plata aferente creditulu 1) LIBRA INTERNET BANK SA, CIF:8119644	A1
C3	Intabulare, drept de IPOTECA, Valoare:3800000 RONsi celelalte obligatii de plata aferente creditulu asupra dreptului de superficie de sub C1 1) LIBRA INTERNET BANK SA, CIF:8119644	A1
C4	Intabulare, drept de IPOTECA, Valoare:600000 RONsi celelalte obligatii de plata aferente creditulu asupra dreptului de superficie de sub C1 1) LIBRA INTERNET BANK SA, CIF:8119644	A1
C5	Intabulare, drept de IPOTECA, Valoare:3800000 RONsi celelalte obligatii de plata aferente creditulu asupra constructiei viitoare ce se va edifica pe terenul de sub A1	A1

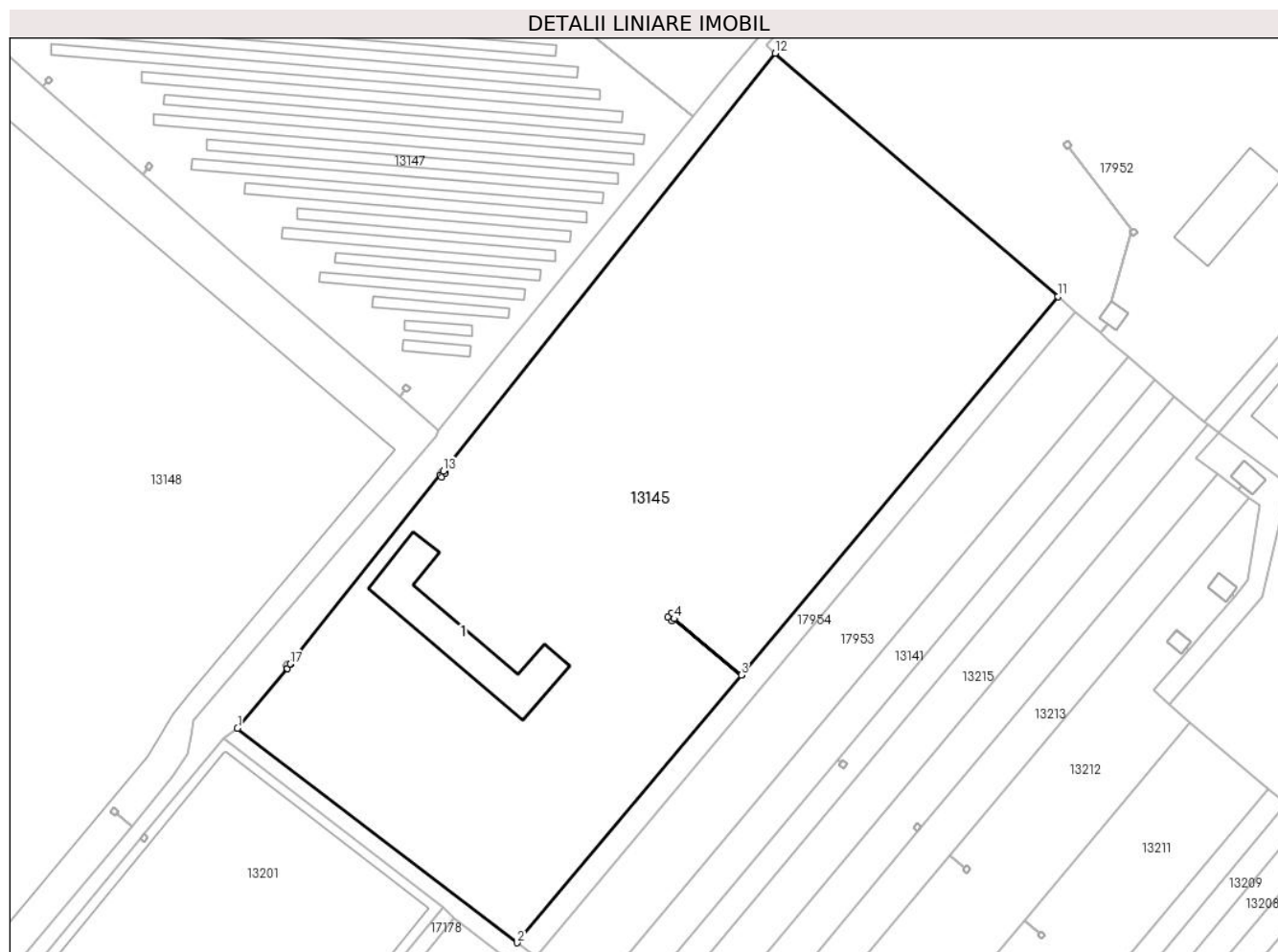
Inscrieri privind dezmembramintele dreptului de proprietate, drepturi reale de garanție și sarcini	Referințe
1) LIBRA INTERNET BANK SA , CIF:8119644	
C6 Intabulare, drept de IPOTECA, Valoare:600000 RONsi celelalte obligatii de plata aferente creditului asupra constructiei viitoare ce se va edifica pe terenul de sub A1	A1
1) LIBRA INTERNET BANK SA , CIF:8119644	

Anexa Nr. 1 La Partea I

Teren

Nr cadastral	Suprafața (mp)*	Observații / Referințe
31056	19.119	

* Suprafața este determinată în planul de proiecție Stereo 70.



Date referitoare la teren

Crt	Categorie folosință	Intravilan	Suprafața (mp)	Tarla	Parcelă	Nr. topo	Observații / Referințe
1	curți constructii	NU	19.119	98	243	-	

Date referitoare la construcții

Crt	Număr	Destinație construcție	Supraf. (mp)	Situație juridică	Observații / Referințe
A1.1		constructii anexa	570	Cu acte	Nr. niveluri:1; S. construita la sol:570 mp;

Lungime Segmente

1) Valorile lungimilor segmentelor sunt obținute din proiecție în plan.

Punct început	X / Y	Punct sfârșit	X / Y	Lungime segment (** (m)
1	344.424,302 292.220,903	2	344.493,953 292.167,502	87.766
2	344.493,953 292.167,502	3	344.549,713 292.234,108	86.865
3	344.549,713 292.234,108	4	344.532,971 292.248,124	21.834
4	344.532,971 292.248,124	5	344.532,506 292.247,588	0.71

Punct început	X / Y	Punct sfârșit	X / Y	Lungime segment (** (m)
5	344.532,506 292.247,588	6	344.531,441 292.248,511	1.409
6	344.531,441 292.248,511	7	344.532,371 292.249,584	1.42
7	344.532,371 292.249,584	8	344.533,436 292.248,66	1.41
8	344.533,436 292.248,66	9	344.532,974 292.248,128	0.705
9	344.532,974 292.248,128	10	344.549,717 292.234,112	21.835
10	344.549,717 292.234,112	11	344.628,541 292.328,267	122.794
11	344.628,541 292.328,267	12	344.558,136 292.388,793	92.845
12	344.558,136 292.388,793	13	344.475,529 292.284,856	132.766
13	344.475,529 292.284,856	14	344.476,06 292.284,407	0.695
14	344.476,06 292.284,407	15	344.475,144 292.283,322	1.42
15	344.475,144 292.283,322	16	344.474,645 292.283,743	0.653
16	344.474,645 292.283,743	17	344.437,404 292.236,887	59.853
17	344.437,404 292.236,887	18	344.437,496 292.236,82	0.114
18	344.437,496 292.236,82	19	344.436,66 292.235,672	1.42
19	344.436,66 292.235,672	20	344.436,52 292.235,774	0.173
20	344.436,52 292.235,774	1	344.424,302 292.220,903	19.246

** Lungimile segmentelor sunt determinate în planul de proiecție Stereo 70 și sunt rotunjite la 1 milimetru.

*** Distanța dintre puncte este formată din segmente cumulate ce sunt mai mici decât valoarea 1 milimetru.



DATE DESPRE IMOBILUL NR. 13146

Oficiul de Cadastru și Publicitate Imobiliară DOLJ
Biroul de Cadastru și Publicitate Imobiliară Craiova

A. Partea I. Descrierea imobilului

TEREN Intravilan

Nr. CF vechi:143

Nr. cadastral vechi:173

Adresa: Loc. Cetate, Calea Craiovei, Nr. 59, Jud. Dolj, T98

Nr. Crt	Nr cadastral Nr. topografic	Suprafața* (mp)	Observații / Referințe
A1	35057	19.283	Sector cadastral:18 Teren imprejmuit;

Construcții

Crt	Nr cadastral Nr. topografic	Adresa	Observații / Referințe
A1.1	35057-C1	Loc. Cetate, Calea Craiovei, Nr. 59, Jud. Dolj, T98	Nr. niveluri:1; S. construita la sol:339 mp; Camera comanda
A1.2	35057-C2	Loc. Cetate, Calea Craiovei, Nr. 59, Jud. Dolj, T98	Nr. niveluri:1; S. construita la sol:173 mp; Statie 220 KV
A1.4	35057-C4	Loc. Cetate, Calea Craiovei, Nr. 59, Jud. Dolj, T98	Nr. niveluri:1; S. construita la sol:63 mp; Cladire aer comprimat
A1.5	35057-C5	Loc. Cetate, Calea Craiovei, Nr. 59, Jud. Dolj, T98	Nr. niveluri:1; S. construita la sol:33 mp; Cabina relee
A1.6	35057-C6	Loc. Cetate, Calea Craiovei, Nr. 59, Jud. Dolj, T98	Nr. niveluri:1; S. construita la sol:33 mp; Cabina relee
A1.7	35057-C7	Loc. Cetate, Calea Craiovei, Nr. 59, Jud. Dolj, T98	Nr. niveluri:1; S. construita la sol:33 mp; Cabina relee
A1.8	35057-C8	Loc. Cetate, Calea Craiovei, Nr. 59, Jud. Dolj, T98	Nr. niveluri:1; S. construita la sol:33 mp; Cabina relee
A1.9	35057-C9	Loc. Cetate, Calea Craiovei, Nr. 59, Jud. Dolj, T98	Nr. niveluri:1; S. construita la sol:33 mp; Cabina relee
A1.10	35057-C10	Loc. Cetate, Calea Craiovei, Nr. 59, Jud. Dolj, T98	Nr. niveluri:1; S. construita la sol:17 mp; Cabina relee, P, 2012, S.desf = 17 mp
A1.11	35057-C11	Loc. Cetate, Calea Craiovei, Nr. 59, Jud. Dolj, T98	Nr. niveluri:1; S. construita la sol:17 mp; Cabina relee, P, 2012, S.desf = 17 mp

B. Partea II. Proprietari și acte

Inscrieri privitoare la dreptul de proprietate și alte drepturi reale	Referințe
26185 / 13/10/2005	
Act Administrativ nr. Decret nr. 72, din 23/02/1974 emis de .;	
B1	Intabulare, drept de PROPRIETATE, dobandit prin Conventie, cota actuala 1/1, cota initiala 1/1 1) STATUL ROMAN, CIF:9999999999999, LIPSA CUI
209168 / 07/11/2018	
Act Administrativ nr. CERERE DE REEXAMINARE NR.209168, din 07/11/2018 emis de OCPI DOLJ;	
B2	Se noteaza plangerea impotriva incheierii nr. 209168/07.11.2018 inregistrata de JUDECATORIA CALAFAT DOSAR 512/215/2019 la data de 03.10.2019
26185 / 13/10/2005	
Act Normativ nr. H.G.138, din 01/01/2000 emis de GUVERNUL ROMANIEI;	
B3	Intabulare, drept de PROPRIETATE, dobandit prin Conventie, cota actuala 1/1, cota initiala 1/1 1) COMPANIA NATIONALA DE TRANSPORT A ENERGIEI ELECTRICE 'TRANSELECTRICA SA' SUCURSALA TRANSPORT CRAIOVA, CIF:9999999999999, LIPSA CUI
B4	Intabulare, drept de PROPRIETATE, dobandit prin Conventie, cota actuala 1/1, cota initiala 1/1 1) COMPANIA NATIONALA DE TRANSPORT A ENERGIEI ELECTRICE 'TRANSELECTRICA SA' SUCURSALA TRANSPORT CRAIOVA, CIF:9999999999999, LIPSA CUI
B5	Intabulare, drept de PROPRIETATE, dobandit prin Conventie, cota actuala 1/1, cota initiala 1/1 1) COMPANIA NATIONALA DE TRANSPORT A ENERGIEI ELECTRICE 'TRANSELECTRICA SA' SUCURSALA TRANSPORT CRAIOVA, CIF:9999999999999, LIPSA CUI
B6	Intabulare, drept de PROPRIETATE, dobandit prin Conventie, cota actuala 1/1, cota initiala 1/1 1) COMPANIA NATIONALA DE TRANSPORT A ENERGIEI ELECTRICE 'TRANSELECTRICA SA' SUCURSALA TRANSPORT CRAIOVA, CIF:9999999999999, LIPSA CUI

Inscrieri privitoare la dreptul de proprietate și alte drepturi reale		Referințe
B7	Intabulare, drept de PROPRIETATE, dobândit prin Convenție, cota actuala 1/1, cota initiala 1/1 1) COMPANIA NATIONALA DE TRANSPORT A ENERGIEI ELECTRICE 'TRANSELECTRICA SA' SUCURSALA TRANSPORT CRAIOVA, CIF:99999999999999, LIPSA CUI	A1.6
B8	Intabulare, drept de PROPRIETATE, dobândit prin Convenție, cota actuala 1/1, cota initiala 1/1 1) COMPANIA NATIONALA DE TRANSPORT A ENERGIEI ELECTRICE 'TRANSELECTRICA SA' SUCURSALA TRANSPORT CRAIOVA, CIF:99999999999999, LIPSA CUI	A1.7
B9	Intabulare, drept de PROPRIETATE, dobândit prin Convenție, cota actuala 1/1, cota initiala 1/1 1) COMPANIA NATIONALA DE TRANSPORT A ENERGIEI ELECTRICE 'TRANSELECTRICA SA' SUCURSALA TRANSPORT CRAIOVA, CIF:99999999999999, LIPSA CUI	A1.8
B10	Intabulare, drept de PROPRIETATE, dobândit prin Convenție, cota actuala 1/1, cota initiala 1/1 1) COMPANIA NATIONALA DE TRANSPORT A ENERGIEI ELECTRICE 'TRANSELECTRICA SA' SUCURSALA TRANSPORT CRAIOVA, CIF:99999999999999, LIPSA CUI	A1.9
107514 / 02/06/2020		
Act Administrativ nr. Certificat de atestare 7226, din 16/07/2018 emis de Comuna Cetate (act administrativ nr Certificat fiscal 5789 din 19.05.2020, emis de Primaria Cetate);		
B11	Intabulare, drept de PROPRIETATE, dobândit prin Construire, cota actuala 1/1, cota initiala 1/1 1) C.N.T.E.E. TRANSELECTRICA SA, CIF:10997485	A1.10
Act Administrativ nr. Adeverinta 7227, din 16/07/2018 emis de Primaria comunei Cetate (Act Administrativ nr. Certificat fiscal 5789, din 19/05/2020 emis de Primaria Cetate);		
B12	Intabulare, drept de PROPRIETATE, dobândit prin Construire, cota actuala 1/1, cota initiala 1/1 1) C.N.T.E.E. TRANSELECTRICA SA, CIF:10997485	A1.11

C. Partea III. SARCINI

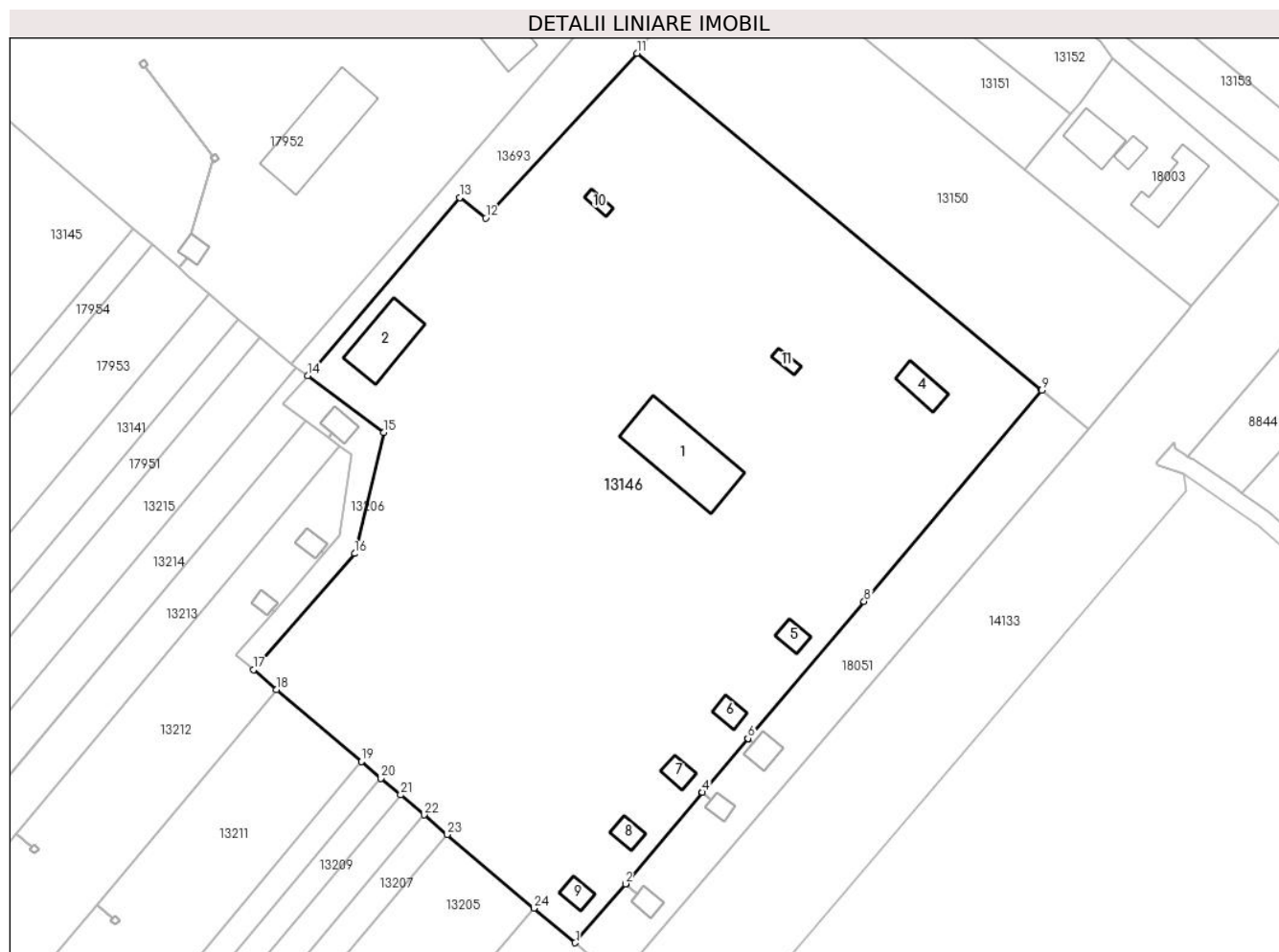
Inscrieri privind dezmembramintele dreptului de proprietate, drepturi reale de garanție și sarcini		Referințe
26183 / 13/10/2005		
Act Administrativ nr. 1, din 29/06/2004 emis de Act aditional nr 1/2004;		
C1	Intabulare, drept de CONCESIUNE pe o perioada de 49 de ani, asupra imobilului de sub A1, in favoarea 1) CNTEE TRANSELECTRICA SA SUCURSALA TRANSPORT CRAIOVA, CIF:99999999999999, LIPSA CUI	A1

Anexa Nr. 1 La Partea I

Teren

Nr cadastral	Suprafața (mp)*	Observații / Referințe
35057	19.283	

* Suprafața este determinată în planul de proiecție Stereo 70.



Date referitoare la teren

Crt	Categorie folosință	Intra vilan	Suprafața (mp)	Tarla	Parcelă	Nr. topo	Observații / Referințe
1	curți constructii	DA	19.283	98	-	-	împrejmuț cu gard zid prefabricat

Date referitoare la construcții

Crt	Număr	Destinație construcție	Supraf. (mp)	Situație juridică	Observații / Referințe
A1.1	35057-C1	construcții industriale și edilitare	339	Cu acte	Nr. niveluri:1; S. construită la sol:339 mp; Camera comanda
A1.2	35057-C2	construcții industriale și edilitare	173	Cu acte	Nr. niveluri:1; S. construită la sol:173 mp; Stație 220 KV
A1.4	35057-C4	construcții industriale și edilitare	63	Cu acte	Nr. niveluri:1; S. construită la sol:63 mp; Clădire aer comprimat
A1.5	35057-C5	construcții industriale și edilitare	33	Cu acte	Nr. niveluri:1; S. construită la sol:33 mp; Cabina relee
A1.6	35057-C6	construcții industriale și edilitare	33	Cu acte	Nr. niveluri:1; S. construită la sol:33 mp; Cabina relee
A1.7	35057-C7	construcții industriale și edilitare	33	Cu acte	Nr. niveluri:1; S. construită la sol:33 mp; Cabina relee

Crt	Număr	Destinație construcție	Supraf. (mp)	Situație juridică	Observații / Referințe
A1.8	35057-C8	construcții industriale și edilitare	33	Cu acte	Nr. niveluri:1; S. construita la sol:33 mp; Cabina relee
A1.9	35057-C9	construcții industriale și edilitare	33	Cu acte	Nr. niveluri:1; S. construita la sol:33 mp; Cabina relee
A1.10	35057-C10	construcții administrative și social culturale	17	Cu acte	Nr. niveluri:1; S. construita la sol:17 mp; Cabina relee, P, 2012, S.desf = 17 mp
A1.11	35057-C11	construcții administrative și social culturale	17	Cu acte	Nr. niveluri:1; S. construita la sol:17 mp; Cabina relee, P, 2012, S.desf = 17 mp

Lungime Segmente

1) Valorile lungimilor segmentelor sunt obținute din proiecție în plan.

Punct început	X / Y	Punct sfârșit	X / Y	Lungime segment (** (m))	Punct început	X / Y	Punct sfârșit	X / Y	Lungime segment (** (m))
1	344.730,093 292.164,272	2	344.741,618 292.177,793	17.766	2	344.741,618 292.177,793	3	344.741,621 292.177,797	0.005
3	344.741,621 292.177,797	4	344.759,328 292.198,798	27.47	4	344.759,328 292.198,798	5	344.759,331 292.198,801	0.004
5	344.759,331 292.198,801	6	344.769,772 292.211,184	16.197	6	344.769,772 292.211,184	7	344.769,775 292.211,188	0.005
7	344.769,775 292.211,188	8	344.796,449 292.242,63	41.232	8	344.796,449 292.242,63	9	344.837,25 292.291,062	63.328
9	344.837,25 292.291,062	10	344.837,099 292.291,187	0.196	10	344.837,099 292.291,187	11	344.744,297 292.368,409	120.729
11	344.744,297 292.368,409	12	344.709,541 292.330,583	51.369	12	344.709,541 292.330,583	13	344.703,523 292.335,249	7.615
13	344.703,523 292.335,249	14	344.668,635 292.294,392	53.726	14	344.668,635 292.294,392	15	344.686,14 292.281,39	21.805
15	344.686,14 292.281,39	16	344.679,463 292.253,604	28.577	16	344.679,463 292.253,604	17	344.656,209 292.226,909	35.403
17	344.656,209 292.226,909	18	344.661,514 292.222,39	6.969	18	344.661,514 292.222,39	19	344.680,98 292.205,863	25.536
19	344.680,98 292.205,863	20	344.685,486 292.202,037	5.911	20	344.685,486 292.202,037	21	344.690,0 292.198,205	5.921
21	344.690,0 292.198,205	22	344.695,38 292.193,637	7.058	22	344.695,38 292.193,637	23	344.700,69 292.189,129	6.965
23	344.700,69 292.189,129	24	344.720,603 292.172,223	26.122	24	344.720,603 292.172,223	1	344.730,093 292.164,272	12.381

** Lungimile segmentelor sunt determinate în planul de proiecție Stereo 70 și sunt rotunjite la 1 milimetru.

*** Distanța dintre puncte este formată din segmente cumulate ce sunt mai mici decât valoarea 1 milimetru.



DATE DESPRE IMOBILUL NR. 13147

Oficiul de Cadastru și Publicitate Imobiliară DOLJ
Biroul de Cadastru și Publicitate Imobiliară Craiova

A. Partea I. Descrierea imobilului

TEREN Intravilan

Adresa: Loc. Cetate, Jud. Dolj, T98, P255

Nr. Crt	Nr cadastral Nr. topografic	Suprafața* (mp)	Observații / Referințe
A1	32707	96.616	Sector cadastral:18 Teren imprejmuit; Pe teren exista 13 constructii care se afla de asemenea si pe id ul 17949

Construcții

Crt	Nr cadastral Nr. topografic	Adresa	Observații / Referințe
A1.1		Loc. Cetate, Jud. Dolj, T98, P255	Nr. niveluri:1; S. construita la sol:404 mp;
A1.2		Loc. Cetate, Jud. Dolj, T98, P255	Nr. niveluri:1; S. construita la sol:404 mp;
A1.3		Loc. Cetate, Jud. Dolj, T98, P255	Nr. niveluri:1; S. construita la sol:403 mp;
A1.4		Loc. Cetate, Jud. Dolj, T98, P255	Nr. niveluri:1; S. construita la sol:403 mp;
A1.5		Loc. Cetate, Jud. Dolj, T98, P255	Nr. niveluri:1; S. construita la sol:404 mp;
A1.6		Loc. Cetate, Jud. Dolj, T98, P255	Nr. niveluri:1; S. construita la sol:404 mp;
A1.7		Loc. Cetate, Jud. Dolj, T98, P255	Nr. niveluri:1; S. construita la sol:403 mp;
A1.8		Loc. Cetate, Jud. Dolj, T98, P255	Nr. niveluri:1; S. construita la sol:417 mp;
A1.9		Loc. Cetate, Jud. Dolj, T98, P255	Nr. niveluri:1; S. construita la sol:419 mp;
A1.10		Loc. Cetate, Jud. Dolj, T98, P255	Nr. niveluri:1; S. construita la sol:403 mp;
A1.11		Loc. Cetate, Jud. Dolj, T98, P255	Nr. niveluri:1; S. construita la sol:404 mp;
A1.12		Loc. Cetate, Jud. Dolj, T98, P255	Nr. niveluri:1; S. construita la sol:403 mp;
A1.13		Loc. Cetate, Jud. Dolj, T98, P255	Nr. niveluri:1; S. construita la sol:403 mp;
A1.14		Loc. Cetate, Jud. Dolj, T98, P255	Nr. niveluri:1; S. construita la sol:403 mp;
A1.15		Loc. Cetate, Jud. Dolj, T98, P255	Nr. niveluri:1; S. construita la sol:358 mp;
A1.16		Loc. Cetate, Jud. Dolj, T98, P255	Nr. niveluri:1; S. construita la sol:358 mp;
A1.17		Loc. Cetate, Jud. Dolj, T98, P255	Nr. niveluri:1; S. construita la sol:358 mp;
A1.18		Loc. Cetate, Jud. Dolj, T98, P255	Nr. niveluri:1; S. construita la sol:358 mp;
A1.19		Loc. Cetate, Jud. Dolj, T98, P255	Nr. niveluri:1; S. construita la sol:358 mp;
A1.20		Loc. Cetate, Jud. Dolj, T98, P255	Nr. niveluri:1; S. construita la sol:359 mp;
A1.21		Loc. Cetate, Jud. Dolj, T98, P255	Nr. niveluri:1; S. construita la sol:358 mp;
A1.22		Loc. Cetate, Jud. Dolj, T98, P255	Nr. niveluri:1; S. construita la sol:358 mp;
A1.23		Loc. Cetate, Jud. Dolj, T98, P255	Nr. niveluri:1; S. construita la sol:358 mp;
A1.24		Loc. Cetate, Jud. Dolj, T98, P255	Nr. niveluri:1; S. construita la sol:358 mp;
A1.25		Loc. Cetate, Jud. Dolj, T98, P255	Nr. niveluri:1; S. construita la sol:358 mp;
A1.26		Loc. Cetate, Jud. Dolj, T98, P255	Nr. niveluri:1; S. construita la sol:359 mp;
A1.27		Loc. Cetate, Jud. Dolj, T98, P255	Nr. niveluri:1; S. construita la sol:359 mp;
A1.28		Loc. Cetate, Jud. Dolj, T98, P255	Nr. niveluri:1; S. construita la sol:358 mp;
A1.29		Loc. Cetate, Jud. Dolj, T98, P255	Nr. niveluri:1; S. construita la sol:358 mp;
A1.30		Loc. Cetate, Jud. Dolj, T98, P255	Nr. niveluri:1; S. construita la sol:314 mp;
A1.31		Loc. Cetate, Jud. Dolj, T98, P255	Nr. niveluri:1; S. construita la sol:313 mp;
A1.32		Loc. Cetate, Jud. Dolj, T98, P255	Nr. niveluri:1; S. construita la sol:314 mp;
A1.33		Loc. Cetate, Jud. Dolj, T98, P255	Nr. niveluri:1; S. construita la sol:269 mp;
A1.34		Loc. Cetate, Jud. Dolj, T98, P255	Nr. niveluri:1; S. construita la sol:276 mp;
A1.35		Loc. Cetate, Jud. Dolj, T98, P255	Nr. niveluri:1; S. construita la sol:224 mp;

Crt	Nr cadastral Nr. topografic	Adresa	Observații / Referințe
A1.36		Loc. Cetate, Jud. Dolj, T98, P255	Nr. niveluri:1; S. construita la sol:182 mp;
A1.37		Loc. Cetate, Jud. Dolj, T98, P255	Nr. niveluri:1; S. construita la sol:181 mp;
A1.38		Loc. Cetate, Jud. Dolj, T98, P255	Nr. niveluri:1; S. construita la sol:134 mp;
A1.39		Loc. Cetate, Jud. Dolj, T98, P255	Nr. niveluri:1; S. construita la sol:134 mp;
A1.40		Loc. Cetate, Jud. Dolj, T98, P255	Nr. niveluri:1; S. construita la sol:89 mp;
A1.41		Loc. Cetate, Jud. Dolj, T98, P255	Nr. niveluri:1; S. construita la sol:44 mp;
A1.42		Loc. Cetate, Jud. Dolj, T98, P255	Nr. niveluri:1; S. construita la sol:44 mp;
A1.43		Loc. Cetate, Jud. Dolj, T98, P255	Nr. niveluri:1; S. construita la sol:358 mp;
A1.44		Loc. Cetate, Jud. Dolj, T98, P255	Nr. niveluri:1; S. construita la sol:566 mp;
A1.45		Loc. Cetate, Jud. Dolj, T98, P255	Nr. niveluri:1; S. construita la sol:286 mp;
A1.46		Loc. Cetate, Jud. Dolj, T98, P255	Nr. niveluri:1; S. construita la sol:46 mp;
A1.47		Loc. Cetate, Jud. Dolj, T98, P255	Nr. niveluri:1; S. construita la sol:277 mp;
A1.48		Loc. Cetate, Jud. Dolj, T98, P255	Nr. niveluri:1; S. construita la sol:236 mp;
A1.49		Loc. Cetate, Jud. Dolj, T98, P255	Nr. niveluri:1; S. construita la sol:189 mp;
A1.50		Loc. Cetate, Jud. Dolj, T98, P255	Nr. niveluri:1; S. construita la sol:184 mp;
A1.51		Loc. Cetate, Jud. Dolj, T98, P255	Nr. niveluri:1; S. construita la sol:145 mp;
A1.52		Loc. Cetate, Jud. Dolj, T98, P255	Nr. niveluri:1; S. construita la sol:98 mp;
A1.53		Loc. Cetate, Jud. Dolj, T98, P255	Nr. niveluri:1; S. construita la sol:97 mp;
A1.54		Loc. Cetate, Jud. Dolj, T98, P255	Nr. niveluri:1; S. construita la sol:48 mp;
A1.55		Loc. Cetate, Jud. Dolj, T98, P255	Nr. niveluri:1; S. construita la sol:47 mp;
A1.56		Loc. Cetate, Jud. Dolj, T98, P255	Nr. niveluri:1; S. construita la sol:93 mp;
A1.57		Loc. Cetate, Jud. Dolj, T98, P255	Nr. niveluri:1; S. construita la sol:93 mp;
A1.58		Loc. Cetate, Jud. Dolj, T98, P255	Nr. niveluri:1; S. construita la sol:142 mp;
A1.59		Loc. Cetate, Jud. Dolj, T98, P255	Nr. niveluri:1; S. construita la sol:142 mp;
A1.60		Loc. Cetate, Jud. Dolj, T98, P255	Nr. niveluri:1; S. construita la sol:195 mp;
A1.61		Loc. Cetate, Jud. Dolj, T98, P255	Nr. niveluri:1; S. construita la sol:248 mp;
A1.62		Loc. Cetate, Jud. Dolj, T98, P255	Nr. niveluri:1; S. construita la sol:254 mp;
A1.63		Loc. Cetate, Jud. Dolj, T98, P255	Nr. niveluri:1; S. construita la sol:292 mp;
A1.64		Loc. Cetate, Jud. Dolj, T98, P255	Nr. niveluri:1; S. construita la sol:292 mp;
A1.65		Loc. Cetate, Jud. Dolj, T98, P255	Nr. niveluri:1; S. construita la sol:144 mp;
A1.66		Loc. Cetate, Jud. Dolj, T98, P255	Nr. niveluri:1; S. construita la sol:142 mp;
A1.67		Loc. Cetate, Jud. Dolj, T98, P255	Nr. niveluri:1; S. construita la sol:142 mp;
A1.68		Loc. Cetate, Jud. Dolj, T98, P255	Nr. niveluri:1; S. construita la sol:93 mp;
A1.69		Loc. Cetate, Jud. Dolj, T98, P255	Nr. niveluri:1; S. construita la sol:47 mp;
A1.70		Loc. Cetate, Jud. Dolj, T98, P255	Nr. niveluri:1; S. construita la sol:96 mp;
A1.71		Loc. Cetate, Jud. Dolj, T98, P255	Nr. niveluri:1; S. construita la sol:96 mp;
A1.72		Loc. Cetate, Jud. Dolj, T98, P255	Nr. niveluri:1; S. construita la sol:96 mp;
A1.73		Loc. Cetate, Jud. Dolj, T98, P255	Nr. niveluri:1; S. construita la sol:96 mp;
A1.74		Loc. Cetate, Jud. Dolj, T98, P255	Nr. niveluri:1; S. construita la sol:96 mp;
A1.75		Loc. Cetate, Jud. Dolj, T98, P255	Nr. niveluri:1; S. construita la sol:96 mp;
A1.76		Loc. Cetate, Jud. Dolj, T98, P255	Nr. niveluri:1; S. construita la sol:96 mp;
A1.77		Loc. Cetate, Jud. Dolj, T98, P255	Nr. niveluri:1; S. construita la sol:96 mp;
A1.78		Loc. Cetate, Jud. Dolj, T98, P255	Nr. niveluri:1; S. construita la sol:96 mp;
A1.79		Loc. Cetate, Jud. Dolj, T98, P255	Nr. niveluri:1; S. construita la sol:96 mp;
A1.80		Loc. Cetate, Jud. Dolj, T98, P255	Nr. niveluri:1; S. construita la sol:96 mp;
A1.81		Loc. Cetate, Jud. Dolj, T98, P255	Nr. niveluri:1; S. construita la sol:96 mp;
A1.82		Loc. Cetate, Jud. Dolj, T98, P255	Nr. niveluri:1; S. construita la sol:143 mp;

Crt	Nr cadastral Nr. topografic	Adresa	Observații / Referințe
A1.130		Loc. Cetate, Jud. Dolj, T98, P255	Nr. niveluri:1; S. construita la sol:47 mp;
A1.131		Loc. Cetate, Jud. Dolj, T98, P255	Nr. niveluri:1; S. construita la sol:48 mp;
A1.132		Loc. Cetate, Jud. Dolj, T98, P255	Nr. niveluri:1; S. construita la sol:50 mp;
A1.133		Loc. Cetate, Jud. Dolj, T98, P255	Nr. niveluri:1; S. construita la sol:188 mp;
A1.134		Loc. Cetate, Jud. Dolj, T98, P255	Nr. niveluri:1; S. construita la sol:192 mp;
A1.135		Loc. Cetate, Jud. Dolj, T98, P255	Nr. niveluri:1; S. construita la sol:191 mp;
A1.136		Loc. Cetate, Jud. Dolj, T98, P255	Nr. niveluri:1; S. construita la sol:191 mp;
A1.137		Loc. Cetate, Jud. Dolj, T98, P255	Nr. niveluri:1; S. construita la sol:190 mp;
A1.138		Loc. Cetate, Jud. Dolj, T98, P255	Nr. niveluri:1; S. construita la sol:190 mp;
A1.139		Loc. Cetate, Jud. Dolj, T98, P255	Nr. niveluri:1; S. construita la sol:190 mp;
A1.140		Loc. Cetate, Jud. Dolj, T98, P255	Nr. niveluri:1; S. construita la sol:190 mp;
A1.141		Loc. Cetate, Jud. Dolj, T98, P255	Nr. niveluri:1; S. construita la sol:190 mp;
A1.142		Loc. Cetate, Jud. Dolj, T98, P255	Nr. niveluri:1; S. construita la sol:190 mp;
A1.143		Loc. Cetate, Jud. Dolj, T98, P255	Nr. niveluri:1; S. construita la sol:190 mp;
A1.144		Loc. Cetate, Jud. Dolj, T98, P255	Nr. niveluri:1; S. construita la sol:190 mp;
A1.145		Loc. Cetate, Jud. Dolj, T98, P255	Nr. niveluri:1; S. construita la sol:190 mp;
A1.146		Loc. Cetate, Jud. Dolj, T98, P255	Nr. niveluri:1; S. construita la sol:148 mp;
A1.147		Loc. Cetate, Jud. Dolj, T98, P255	Nr. niveluri:1; S. construita la sol:148 mp;
A1.148		Loc. Cetate, Jud. Dolj, T98, P255	Nr. niveluri:1; S. construita la sol:148 mp;
A1.149		Loc. Cetate, Jud. Dolj, T98, P255	Nr. niveluri:1; S. construita la sol:95 mp;
A1.150		Loc. Cetate, Jud. Dolj, T98, P255	Nr. niveluri:1; S. construita la sol:93 mp;
A1.151		Loc. Cetate, Jud. Dolj, T98, P255	Nr. niveluri:1; S. construita la sol:94 mp;
A1.152		Loc. Cetate, Jud. Dolj, T98, P255	Nr. niveluri:1; S. construita la sol:46 mp;
A1.153		Loc. Cetate, Jud. Dolj, T98, P255	Nr. niveluri:1; S. construita la sol:47 mp;

B. Partea II. Proprietari și acte

Date despre imobilul nr. 13147 Comuna/Oraș/Municipiu: Cetate

Inscrieri privitoare la dreptul de proprietate și alte drepturi reale	Referințe
105859 / 30/10/2013	
Act Notarial nr. cvc aut nr 329, din 31/01/2013 emis de ZAVOI AURELIAN PAUL (REFERAT 5796/22.05.2013 INSTITUTIA PREFECTULUI DPLJ, AUTORIZATIE DE CONSTRUIRE NR 7/2013 PRIMARIA CETATE, ADEVERINTA 6738/2013 PRIMARIA COM. CETATE);	
B1	Intabulare, drept de PROPRIETATE, dobandit prin Conventie, cota actuala 1/1, cota initiala 1/1 1) SOCIETATEA STOCK ENERGY SRL, CIF:99999999999999, LIPSA CUI
/	
Act Normativ nr. Legea 7, din 13/03/1996 emis de PARLAMENTUL ROMANIEI;	
B2	Intabulare, drept de PROPRIETATE, dobandit prin Lege, cota actuala 1/1, cota initiala 1/1
	A1.1, A1.2, A1.3, A1.4, A1.5, A1.6, A1.7, A1.8, A1.9, A1.10, A1.11, A1.12, A1.13, A1.14, A1.15, A1.16, A1.17, A1.18, A1.19, A1.20, A1.21, A1.22, A1.23, A1.24, A1.25, A1.26, A1.27, A1.28, A1.29, A1.30, A1.31, A1.32, A1.33, A1.34, A1.35, A1.36, A1.37, A1.38, A1.39, A1.40, A1.41, A1.42, A1.43, A1.44, A1.45, A1.46, A1.47, A1.48, A1.49, A1.50, A1.51, A1.52, A1.53, A1.54, A1.55, A1.56, A1.57, A1.58, A1.59, A1.60, A1.61, A1.62, A1.63, A1.64, A1.65, A1.66, A1.67, A1.68, A1.69, A1.70, A1.71, A1.72, A1.73, A1.74, A1.75, A1.76, A1.77, A1.78, A1.79, A1.80, A1.81, A1.82, A1.83, A1.84, A1.85, A1.86, A1.87, A1.88, A1.89, A1.90, A1.91, A1.92, A1.93, A1.94, A1.95, A1.96, A1.97, A1.98, A1.99, A1.100, A1.101, A1.102, A1.103, A1.104, A1.105, A1.106, A1.107, A1.108, A1.109, A1.110, A1.111, A1.112, A1.113, A1.

Inscrieri privitoare la dreptul de proprietate și alte drepturi reale		Referințe
B2	Intabulare, drept de PROPRIETATE, dobandit prin Lege, cota actuala 1/1, cota initiala 1/1	114, A1.115, A1.116, A1.117, A1.118, A1.119, A1.120, A1.121, A1.122, A1.123, A1.124, A1.125, A1.126, A1.127, A1.128, A1.129, A1.130, A1.131, A1.132, A1.133, A1.134, A1.135, A1.136, A1.137, A1.138, A1.139, A1.140, A1.141, A1.142, A1.143, A1.144, A1.145, A1.146, A1.147, A1.148, A1.149, A1.150, A1.151, A1.152, A1.153
1) SOCIETATEA STOCK ENERGY SRL, CIF:99999999999999, LIPSA CUI		

C. Partea III. SARCINI .

Inscrieri privind dezmembramintele dreptului de proprietate, drepturi reale de garanție și sarcini	Referințe
NU SUNT	

Anexa Nr. 1 La Partea I

Teren

Nr cadastral	Suprafața (mp)*	Observații / Referințe
32707	96.616	Pe teren exista 13 constructii care se afla de asemenea si pe id ul 17949

* Suprafața este determinată in planul de proiecție Stereo 70.



Date referitoare la teren

Crt	Categorie folosință	Intra vilan	Suprafața (mp)	Tarla	Parcelă	Nr. topo	Observații / Referințe
1	curți constructii	DA	96.616	98	255	-	

Date referitoare la construcții

Crt	Număr	Destinație construcție	Supraf. (mp)	Situație juridică	Observații / Referințe
A1.1		construcții industriale si edilitare	404	Cu acte	Nr. niveluri:1; S. construita la sol:404 mp;
A1.2		construcții industriale si edilitare	404	Cu acte	Nr. niveluri:1; S. construita la sol:404 mp;
A1.3		construcții industriale si edilitare	403	Cu acte	Nr. niveluri:1; S. construita la sol:403 mp;
A1.4		construcții industriale si edilitare	403	Cu acte	Nr. niveluri:1; S. construita la sol:403 mp;
A1.5		construcții industriale si edilitare	404	Cu acte	Nr. niveluri:1; S. construita la sol:404 mp;
A1.6		construcții industriale si edilitare	404	Cu acte	Nr. niveluri:1; S. construita la sol:404 mp;

Crt	Număr	Destinație construcție	Supraf. (mp)	Situație juridică	Observații / Referințe
A1.7		construcții industriale și edilitare	403	Cu acte	Nr. niveluri:1; S. construita la sol:403 mp;
A1.8		construcții industriale și edilitare	417	Cu acte	Nr. niveluri:1; S. construita la sol:417 mp;
A1.9		construcții industriale și edilitare	419	Cu acte	Nr. niveluri:1; S. construita la sol:419 mp;
A1.10		construcții industriale și edilitare	403	Cu acte	Nr. niveluri:1; S. construita la sol:403 mp;
A1.11		construcții industriale și edilitare	404	Cu acte	Nr. niveluri:1; S. construita la sol:404 mp;
A1.12		construcții industriale și edilitare	403	Cu acte	Nr. niveluri:1; S. construita la sol:403 mp;
A1.13		construcții industriale și edilitare	403	Cu acte	Nr. niveluri:1; S. construita la sol:403 mp;
A1.14		construcții industriale și edilitare	403	Cu acte	Nr. niveluri:1; S. construita la sol:403 mp;
A1.15		construcții industriale și edilitare	358	Cu acte	Nr. niveluri:1; S. construita la sol:358 mp;
A1.16		construcții industriale și edilitare	358	Cu acte	Nr. niveluri:1; S. construita la sol:358 mp;
A1.17		construcții industriale și edilitare	358	Cu acte	Nr. niveluri:1; S. construita la sol:358 mp;
A1.18		construcții industriale și edilitare	358	Cu acte	Nr. niveluri:1; S. construita la sol:358 mp;
A1.19		construcții industriale și edilitare	358	Cu acte	Nr. niveluri:1; S. construita la sol:358 mp;
A1.20		construcții industriale și edilitare	359	Cu acte	Nr. niveluri:1; S. construita la sol:359 mp;
A1.21		construcții industriale și edilitare	358	Cu acte	Nr. niveluri:1; S. construita la sol:358 mp;
A1.22		construcții industriale și edilitare	358	Cu acte	Nr. niveluri:1; S. construita la sol:358 mp;
A1.23		construcții industriale și edilitare	358	Cu acte	Nr. niveluri:1; S. construita la sol:358 mp;
A1.24		construcții industriale și edilitare	358	Cu acte	Nr. niveluri:1; S. construita la sol:358 mp;
A1.25		construcții industriale și edilitare	358	Cu acte	Nr. niveluri:1; S. construita la sol:358 mp;
A1.26		construcții industriale și edilitare	359	Cu acte	Nr. niveluri:1; S. construita la sol:359 mp;
A1.27		construcții industriale și edilitare	359	Cu acte	Nr. niveluri:1; S. construita la sol:359 mp;
A1.28		construcții industriale și edilitare	358	Cu acte	Nr. niveluri:1; S. construita la sol:358 mp;
A1.29		construcții industriale și edilitare	358	Cu acte	Nr. niveluri:1; S. construita la sol:358 mp;

Crt	Număr	Destinație construcție	Supraf. (mp)	Situație juridică	Observații / Referințe
A1.30		construcții industriale și edilitare	314	Cu acte	Nr. niveluri:1; S. construită la sol:314 mp;
A1.31		construcții industriale și edilitare	313	Cu acte	Nr. niveluri:1; S. construită la sol:313 mp;
A1.32		construcții industriale și edilitare	314	Cu acte	Nr. niveluri:1; S. construită la sol:314 mp;
A1.33		construcții industriale și edilitare	269	Cu acte	Nr. niveluri:1; S. construită la sol:269 mp;
A1.34		construcții industriale și edilitare	276	Cu acte	Nr. niveluri:1; S. construită la sol:276 mp;
A1.35		construcții industriale și edilitare	224	Cu acte	Nr. niveluri:1; S. construită la sol:224 mp;
A1.36		construcții industriale și edilitare	182	Cu acte	Nr. niveluri:1; S. construită la sol:182 mp;
A1.37		construcții industriale și edilitare	181	Cu acte	Nr. niveluri:1; S. construită la sol:181 mp;
A1.38		construcții industriale și edilitare	134	Cu acte	Nr. niveluri:1; S. construită la sol:134 mp;
A1.39		construcții industriale și edilitare	134	Cu acte	Nr. niveluri:1; S. construită la sol:134 mp;
A1.40		construcții industriale și edilitare	89	Cu acte	Nr. niveluri:1; S. construită la sol:89 mp;
A1.41		construcții industriale și edilitare	44	Cu acte	Nr. niveluri:1; S. construită la sol:44 mp;
A1.42		construcții industriale și edilitare	44	Cu acte	Nr. niveluri:1; S. construită la sol:44 mp;
A1.43		construcții industriale și edilitare	358	Cu acte	Nr. niveluri:1; S. construită la sol:358 mp;
A1.44		construcții industriale și edilitare	566	Cu acte	Nr. niveluri:1; S. construită la sol:566 mp;
A1.45		construcții industriale și edilitare	286	Cu acte	Nr. niveluri:1; S. construită la sol:286 mp;
A1.46		construcții industriale și edilitare	46	Cu acte	Nr. niveluri:1; S. construită la sol:46 mp;
A1.47		construcții industriale și edilitare	277	Cu acte	Nr. niveluri:1; S. construită la sol:277 mp;
A1.48		construcții industriale și edilitare	236	Cu acte	Nr. niveluri:1; S. construită la sol:236 mp;
A1.49		construcții industriale și edilitare	189	Cu acte	Nr. niveluri:1; S. construită la sol:189 mp;
A1.50		construcții industriale și edilitare	184	Cu acte	Nr. niveluri:1; S. construită la sol:184 mp;
A1.51		construcții industriale și edilitare	145	Cu acte	Nr. niveluri:1; S. construită la sol:145 mp;
A1.52		construcții industriale și edilitare	98	Cu acte	Nr. niveluri:1; S. construită la sol:98 mp;

Crt	Număr	Destinație construcție	Supraf. (mp)	Situație juridică	Observații / Referințe
A1.53		construcții industriale și edilitare	97	Cu acte	Nr. niveluri:1; S. construită la sol:97 mp;
A1.54		construcții industriale și edilitare	48	Cu acte	Nr. niveluri:1; S. construită la sol:48 mp;
A1.55		construcții industriale și edilitare	47	Cu acte	Nr. niveluri:1; S. construită la sol:47 mp;
A1.56		construcții industriale și edilitare	93	Cu acte	Nr. niveluri:1; S. construită la sol:93 mp;
A1.57		construcții industriale și edilitare	93	Cu acte	Nr. niveluri:1; S. construită la sol:93 mp;
A1.58		construcții industriale și edilitare	142	Cu acte	Nr. niveluri:1; S. construită la sol:142 mp;
A1.59		construcții industriale și edilitare	142	Cu acte	Nr. niveluri:1; S. construită la sol:142 mp;
A1.60		construcții industriale și edilitare	195	Cu acte	Nr. niveluri:1; S. construită la sol:195 mp;
A1.61		construcții industriale și edilitare	248	Cu acte	Nr. niveluri:1; S. construită la sol:248 mp;
A1.62		construcții industriale și edilitare	254	Cu acte	Nr. niveluri:1; S. construită la sol:254 mp;
A1.63		construcții industriale și edilitare	292	Cu acte	Nr. niveluri:1; S. construită la sol:292 mp;
A1.64		construcții industriale și edilitare	292	Cu acte	Nr. niveluri:1; S. construită la sol:292 mp;
A1.65		construcții industriale și edilitare	144	Cu acte	Nr. niveluri:1; S. construită la sol:144 mp;
A1.66		construcții industriale și edilitare	142	Cu acte	Nr. niveluri:1; S. construită la sol:142 mp;
A1.67		construcții industriale și edilitare	142	Cu acte	Nr. niveluri:1; S. construită la sol:142 mp;
A1.68		construcții industriale și edilitare	93	Cu acte	Nr. niveluri:1; S. construită la sol:93 mp;
A1.69		construcții industriale și edilitare	47	Cu acte	Nr. niveluri:1; S. construită la sol:47 mp;
A1.70		construcții industriale și edilitare	96	Cu acte	Nr. niveluri:1; S. construită la sol:96 mp;
A1.71		construcții industriale și edilitare	96	Cu acte	Nr. niveluri:1; S. construită la sol:96 mp;
A1.72		construcții industriale și edilitare	96	Cu acte	Nr. niveluri:1; S. construită la sol:96 mp;
A1.73		construcții industriale și edilitare	96	Cu acte	Nr. niveluri:1; S. construită la sol:96 mp;
A1.74		construcții industriale și edilitare	96	Cu acte	Nr. niveluri:1; S. construită la sol:96 mp;
A1.75		construcții industriale și edilitare	96	Cu acte	Nr. niveluri:1; S. construită la sol:96 mp;

Crt	Număr	Destinație construcție	Supraf. (mp)	Situație juridică	Observații / Referințe
A1.76		construcții industriale și edilitare	96	Cu acte	Nr. niveluri:1; S. construita la sol:96 mp;
A1.77		construcții industriale și edilitare	96	Cu acte	Nr. niveluri:1; S. construita la sol:96 mp;
A1.78		construcții industriale și edilitare	96	Cu acte	Nr. niveluri:1; S. construita la sol:96 mp;
A1.79		construcții industriale și edilitare	96	Cu acte	Nr. niveluri:1; S. construita la sol:96 mp;
A1.80		construcții industriale și edilitare	96	Cu acte	Nr. niveluri:1; S. construita la sol:96 mp;
A1.81		construcții industriale și edilitare	96	Cu acte	Nr. niveluri:1; S. construita la sol:96 mp;
A1.82		construcții industriale și edilitare	143	Cu acte	Nr. niveluri:1; S. construita la sol:143 mp;
A1.83		construcții industriale și edilitare	155	Cu acte	Nr. niveluri:1; S. construita la sol:155 mp;
A1.84		construcții industriale și edilitare	206	Cu acte	Nr. niveluri:1; S. construita la sol:206 mp;
A1.85		construcții industriale și edilitare	207	Cu acte	Nr. niveluri:1; S. construita la sol:207 mp;
A1.86		construcții industriale și edilitare	200	Cu acte	Nr. niveluri:1; S. construita la sol:200 mp;
A1.87		construcții industriale și edilitare	194	Cu acte	Nr. niveluri:1; S. construita la sol:194 mp;
A1.88		construcții industriale și edilitare	196	Cu acte	Nr. niveluri:1; S. construita la sol:196 mp;
A1.89		construcții industriale și edilitare	201	Cu acte	Nr. niveluri:1; S. construita la sol:201 mp;
A1.90		construcții industriale și edilitare	201	Cu acte	Nr. niveluri:1; S. construita la sol:201 mp;
A1.91		construcții industriale și edilitare	201	Cu acte	Nr. niveluri:1; S. construita la sol:201 mp;
A1.92		construcții industriale și edilitare	201	Cu acte	Nr. niveluri:1; S. construita la sol:201 mp;
A1.93		construcții industriale și edilitare	201	Cu acte	Nr. niveluri:1; S. construita la sol:201 mp;
A1.94		construcții industriale și edilitare	201	Cu acte	Nr. niveluri:1; S. construita la sol:201 mp;
A1.95		construcții industriale și edilitare	201	Cu acte	Nr. niveluri:1; S. construita la sol:201 mp;
A1.96		construcții industriale și edilitare	201	Cu acte	Nr. niveluri:1; S. construita la sol:201 mp;
A1.97		construcții industriale și edilitare	201	Cu acte	Nr. niveluri:1; S. construita la sol:201 mp;
A1.98		construcții industriale și edilitare	201	Cu acte	Nr. niveluri:1; S. construita la sol:201 mp;

Crt	Număr	Destinație construcție	Supraf. (mp)	Situație juridică	Observații / Referințe
A1.99		construcții industriale și edilitare	141	Cu acte	Nr. niveluri:1; S. construită la sol:141 mp;
A1.100		construcții industriale și edilitare	138	Cu acte	Nr. niveluri:1; S. construită la sol:138 mp;
A1.101		construcții industriale și edilitare	99	Cu acte	Nr. niveluri:1; S. construită la sol:99 mp;
A1.102		construcții industriale și edilitare	49	Cu acte	Nr. niveluri:1; S. construită la sol:49 mp;
A1.103		construcții industriale și edilitare	50	Cu acte	Nr. niveluri:1; S. construită la sol:50 mp;
A1.104		construcții industriale și edilitare	97	Cu acte	Nr. niveluri:1; S. construită la sol:97 mp;
A1.105		construcții industriale și edilitare	100	Cu acte	Nr. niveluri:1; S. construită la sol:100 mp;
A1.106		construcții industriale și edilitare	95	Cu acte	Nr. niveluri:1; S. construită la sol:95 mp;
A1.107		construcții industriale și edilitare	95	Cu acte	Nr. niveluri:1; S. construită la sol:95 mp;
A1.108		construcții industriale și edilitare	95	Cu acte	Nr. niveluri:1; S. construită la sol:95 mp;
A1.109		construcții industriale și edilitare	95	Cu acte	Nr. niveluri:1; S. construită la sol:95 mp;
A1.110		construcții industriale și edilitare	95	Cu acte	Nr. niveluri:1; S. construită la sol:95 mp;
A1.111		construcții industriale și edilitare	95	Cu acte	Nr. niveluri:1; S. construită la sol:95 mp;
A1.112		construcții industriale și edilitare	95	Cu acte	Nr. niveluri:1; S. construită la sol:95 mp;
A1.113		construcții industriale și edilitare	95	Cu acte	Nr. niveluri:1; S. construită la sol:95 mp;
A1.114		construcții industriale și edilitare	95	Cu acte	Nr. niveluri:1; S. construită la sol:95 mp;
A1.115		construcții industriale și edilitare	95	Cu acte	Nr. niveluri:1; S. construită la sol:95 mp;
A1.116		construcții industriale și edilitare	95	Cu acte	Nr. niveluri:1; S. construită la sol:95 mp;
A1.117		construcții industriale și edilitare	95	Cu acte	Nr. niveluri:1; S. construită la sol:95 mp;
A1.118		construcții industriale și edilitare	95	Cu acte	Nr. niveluri:1; S. construită la sol:95 mp;
A1.119		construcții industriale și edilitare	95	Cu acte	Nr. niveluri:1; S. construită la sol:95 mp;
A1.120		construcții industriale și edilitare	95	Cu acte	Nr. niveluri:1; S. construită la sol:95 mp;
A1.121		construcții industriale și edilitare	95	Cu acte	Nr. niveluri:1; S. construită la sol:95 mp;

Crt	Număr	Destinație construcție	Supraf. (mp)	Situație juridică	Observații / Referințe
A1.122		construcții industriale și edilitare	95	Cu acte	Nr. niveluri:1; S. construita la sol:95 mp;
A1.123		construcții industriale și edilitare	95	Cu acte	Nr. niveluri:1; S. construita la sol:95 mp;
A1.124		construcții industriale și edilitare	95	Cu acte	Nr. niveluri:1; S. construita la sol:95 mp;
A1.125		construcții industriale și edilitare	46	Cu acte	Nr. niveluri:1; S. construita la sol:46 mp;
A1.126		construcții industriale și edilitare	45	Cu acte	Nr. niveluri:1; S. construita la sol:45 mp;
A1.127		construcții industriale și edilitare	47	Cu acte	Nr. niveluri:1; S. construita la sol:47 mp;
A1.128		construcții industriale și edilitare	47	Cu acte	Nr. niveluri:1; S. construita la sol:47 mp;
A1.129		construcții industriale și edilitare	50	Cu acte	Nr. niveluri:1; S. construita la sol:50 mp;
A1.130		construcții industriale și edilitare	47	Cu acte	Nr. niveluri:1; S. construita la sol:47 mp;
A1.131		construcții industriale și edilitare	48	Cu acte	Nr. niveluri:1; S. construita la sol:48 mp;
A1.132		construcții industriale și edilitare	50	Cu acte	Nr. niveluri:1; S. construita la sol:50 mp;
A1.133		construcții industriale și edilitare	188	Cu acte	Nr. niveluri:1; S. construita la sol:188 mp;
A1.134		construcții industriale și edilitare	192	Cu acte	Nr. niveluri:1; S. construita la sol:192 mp;
A1.135		construcții industriale și edilitare	191	Cu acte	Nr. niveluri:1; S. construita la sol:191 mp;
A1.136		construcții industriale și edilitare	191	Cu acte	Nr. niveluri:1; S. construita la sol:191 mp;
A1.137		construcții industriale și edilitare	190	Cu acte	Nr. niveluri:1; S. construita la sol:190 mp;
A1.138		construcții industriale și edilitare	190	Cu acte	Nr. niveluri:1; S. construita la sol:190 mp;
A1.139		construcții industriale și edilitare	190	Cu acte	Nr. niveluri:1; S. construita la sol:190 mp;
A1.140		construcții industriale și edilitare	190	Cu acte	Nr. niveluri:1; S. construita la sol:190 mp;
A1.141		construcții industriale și edilitare	190	Cu acte	Nr. niveluri:1; S. construita la sol:190 mp;
A1.142		construcții industriale și edilitare	190	Cu acte	Nr. niveluri:1; S. construita la sol:190 mp;
A1.143		construcții industriale și edilitare	190	Cu acte	Nr. niveluri:1; S. construita la sol:190 mp;
A1.144		construcții industriale și edilitare	190	Cu acte	Nr. niveluri:1; S. construita la sol:190 mp;

Crt	Număr	Destinație construcție	Supraf. (mp)	Situație juridică	Observații / Referințe
A1.145		construcții industriale și edilitare	190	Cu acte	Nr. niveluri:1; S. construita la sol:190 mp;
A1.146		construcții industriale și edilitare	148	Cu acte	Nr. niveluri:1; S. construita la sol:148 mp;
A1.147		construcții industriale și edilitare	148	Cu acte	Nr. niveluri:1; S. construita la sol:148 mp;
A1.148		construcții industriale și edilitare	148	Cu acte	Nr. niveluri:1; S. construita la sol:148 mp;
A1.149		construcții industriale și edilitare	95	Cu acte	Nr. niveluri:1; S. construita la sol:95 mp;
A1.150		construcții industriale și edilitare	93	Cu acte	Nr. niveluri:1; S. construita la sol:93 mp;
A1.151		construcții industriale și edilitare	94	Cu acte	Nr. niveluri:1; S. construita la sol:94 mp;
A1.152		construcții industriale și edilitare	46	Cu acte	Nr. niveluri:1; S. construita la sol:46 mp;
A1.153		construcții industriale și edilitare	47	Cu acte	Nr. niveluri:1; S. construita la sol:47 mp;

Lungime Segmente

1) Valorile lungimilor segmentelor sunt obținute din proiecție în plan.

Punct început	X / Y	Punct sfârșit	X / Y	Lungime segment	Punct început	X / Y	Punct sfârșit	X / Y	Lungime segment	Punct început	X / Y	Punct sfârșit	X / Y	Lungime segment
1	344.684,62 292.549,672	2	344.666,731 292.550,539	17.91	2	344.666,731 292.550,539	3	344.616,941 292.553,517	49.87 9	3	344.616,941 292.553,517	4	344.557,775 292.557,193	59.28
4	344.557,775 292.557,193	5	344.482,649 292.562,076	75.28 5	5	344.482,649 292.562,076	6	344.469,222 292.562,568	13.43 6	6	344.469,222 292.562,568	7	344.469,203 292.562,063	0.505
7	344.469,203 292.562,063	8	344.469,784 292.562,471	0.71	8	344.469,784 292.562,471	9	344.470,595 292.561,317	1.41	9	344.470,595 292.561,317	10	344.470,082 292.560,957	0.627
10	344.470,082 292.560,957	11	344.504,32 292.519,268	53.94 6	11	344.504,32 292.519,268	12	344.504,868 292.519,72	0.71	12	344.504,868 292.519,72	13	344.505,765 292.518,632	1.41
13	344.505,765 292.518,632	14	344.505,218 292.518,18	0.71	14	344.505,218 292.518,18	15	344.536,049 292.480,963	48.32 9	15	344.536,049 292.480,963	16	344.536,583 292.481,431	0.71
16	344.536,583 292.481,431	17	344.537,512 292.480,37	1.41	17	344.537,512 292.480,37	18	344.536,444 292.479,434	1.42	18	344.536,444 292.479,434	19	344.535,515 292.480,495	1.41
19	344.535,515 292.480,495	20	344.536,045 292.480,959	0.704	20	344.536,045 292.480,959	21	344.505,214 292.518,177	48.32 9	21	344.505,214 292.518,177	22	344.504,67 292.517,728	0.705
22	344.504,67 292.517,728	23	344.503,773 292.518,816	1.41	23	344.503,773 292.518,816	24	344.504,316 292.519,264	0.704	24	344.504,316 292.519,264	25	344.470,079 292.560,955	53.94 7
25	344.470,079 292.560,955	26	344.469,433 292.560,501	0.79	26	344.469,433 292.560,501	27	344.468,622 292.561,654	1.41	27	344.468,622 292.561,654	28	344.469,199 292.562,06	0.706
28	344.469,199 292.562,06	29	344.469,217 292.562,568	0.508	29	344.469,217 292.562,568	30	344.458,945 292.562,944	10.27 9	30	344.458,945 292.562,944	31	344.451,627 292.563,191	7.322
31	344.451,627 292.563,191	32	344.451,366 292.555,446	7.749	32	344.451,366 292.555,446	33	344.452,552 292.554,128	1.773	33	344.452,552 292.554,128	34	344.449,188 292.551,306	4.391
34	344.449,188 292.551,306	35	344.446,795 292.553,944	3.562	35	344.446,795 292.553,944	36	344.450,179 292.556,763	4.404	36	344.450,179 292.556,763	37	344.451,362 292.555,449	1.768
37	344.451,362 292.555,449	38	344.451,622 292.563,191	7.746	38	344.451,622 292.563,191	39	344.421,586 292.564,203	30.05 3	39	344.421,586 292.564,203	40	344.401,541 292.565,352	20.07 8
40	344.401,541 292.565,352	41	344.394,666 292.565,548	6.878	41	344.394,666 292.565,548	42	344.388,173 292.565,73	6.496	42	344.388,173 292.565,73	43	344.387,937 292.557,329	8.404
43	344.387,937 292.557,329	44	344.388,936 292.556,322	1.418	44	344.388,936 292.556,322	45	344.386,096 292.553,705	3.862	45	344.386,096 292.553,705	46	344.384,844 292.554,951	1.766
46	344.384,844 292.554,951	47	344.383,518 292.544,46	10.57 4	47	344.383,518 292.544,46	48	344.360,313 292.547,344	23.38 4	48	344.360,313 292.547,344	49	344.359,211 292.545,286	2.334
49	344.359,211 292.545,286	50	344.356,128 292.546,758	3.416	50	344.356,128 292.546,758	51	344.358,273 292.550,766	4.546	51	344.358,273 292.550,766	52	344.361,357 292.549,295	3.417

Punct început	X / Y	Punct sfârșit	X / Y	Lungime segment	Punct început	X / Y	Punct sfârșit	X / Y	Lungime segment	Punct început	X / Y	Punct sfârșit	X / Y	Lungime segment
52	344.361,357 292.549,295	53	344.360,315 292.547,349	2.207	53	344.360,315 292.547,349	54	344.383,513 292.544,465	23.377	54	344.383,513 292.544,465	55	344.384,84 292.554,955	10.574
55	344.384,84 292.554,955	56	344.384,091 292.555,701	1.057	56	344.384,091 292.555,701	57	344.386,937 292.558,336	3.879	57	344.386,937 292.558,336	58	344.387,933 292.557,333	1.414
58	344.387,933 292.557,333	59	344.388,168 292.565,73	8.4	59	344.388,168 292.565,73	60	344.370,154 292.566,237	18.021	60	344.370,154 292.566,237	61	344.365,806 292.566,518	4.357
61	344.365,806 292.566,518	62	344.361,244 292.566,905	4.578	62	344.361,244 292.566,905	63	344.353,589 292.567,556	7.683	63	344.353,589 292.567,556	64	344.347,548 292.568,066	6.062
64	344.347,548 292.568,066	65	344.339,899 292.568,713	7.676	65	344.339,899 292.568,713	66	344.327,043 292.569,742	12.897	66	344.327,043 292.569,742	67	344.318,399 292.570,346	8.665
67	344.318,399 292.570,346	68	344.290,339 292.572,771	28.165	68	344.290,339 292.572,771	69	344.281,218 292.573,452	9.146	69	344.281,218 292.573,452	70	344.264,687 292.574,839	16.589
70	344.264,687 292.574,839	71	344.243,859 292.576,574	20.9	71	344.243,859 292.576,574	72	344.230,28 292.577,697	13.625	72	344.230,28 292.577,697	73	344.213,383 292.579,11	16.956
73	344.213,383 292.579,11	74	344.195,907 292.580,573	17.537	74	344.195,907 292.580,573	75	344.181,41 292.581,696	14.54	75	344.181,41 292.581,696	76	344.147,965 292.584,179	33.537
76	344.147,965 292.584,179	77	344.147,742 292.581,17	3.017	77	344.147,742 292.581,17	78	344.148,446 292.581,14	0.705	78	344.148,446 292.581,14	79	344.148,387 292.579,721	1.42
79	344.148,387 292.579,721	80	344.147,682 292.579,751	0.706	80	344.147,682 292.579,751	81	344.145,746 292.569,735	10.201	81	344.145,746 292.569,735	82	344.146,955 292.569,636	1.213
82	344.146,955 292.569,636	83	344.146,723 292.567,344	2.304	83	344.146,723 292.567,344	84	344.144,305 292.567,541	2.426	84	344.144,305 292.567,541	85	344.132,456 292.568,073	11.861
85	344.132,456 292.568,073	86	344.132,295 292.567,381	0.71	86	344.132,295 292.567,381	87	344.130,922 292.567,702	1.41	87	344.130,922 292.567,702	88	344.131,244 292.569,085	1.42
88	344.131,244 292.569,085	89	344.132,618 292.568,764	1.411	89	344.132,618 292.568,764	90	344.132,457 292.568,078	0.705	90	344.132,457 292.568,078	91	344.144,306 292.567,546	11.861
91	344.144,306 292.567,546	92	344.144,537 292.569,833	2.299	92	344.144,537 292.569,833	93	344.145,741 292.569,735	1.208	93	344.145,741 292.569,735	94	344.147,677 292.579,751	10.201
94	344.147,677 292.579,751	95	344.146,978 292.579,78	0.7	95	344.146,978 292.579,78	96	344.147,037 292.581,199	1.42	96	344.147,037 292.581,199	97	344.147,737 292.581,17	0.701
97	344.147,737 292.581,17	98	344.147,96 292.584,18	3.018	98	344.147,96 292.584,18	99	344.140,383 292.584,742	7.598	99	344.140,383 292.584,742	100	344.114,995 292.586,597	25.456
100	344.114,995 292.586,597	101	344.080,598 292.589,052	34.484	101	344.080,598 292.589,052	102	344.080,433 292.586,741	2.317	102	344.080,433 292.586,741	103	344.081,137 292.586,698	0.705
103	344.081,137 292.586,698	104	344.081,05 292.585,281	1.42	104	344.081,05 292.585,281	105	344.079,642 292.585,367	1.411	105	344.079,642 292.585,367	106	344.079,73 292.586,785	1.421
106	344.079,73 292.586,785	107	344.080,428 292.586,742	0.699	107	344.080,428 292.586,742	108	344.080,593 292.589,052	2.316	108	344.080,593 292.589,052	109	344.079,474 292.589,132	1.122
109	344.079,474 292.589,132	110	344.042,804 292.591,804	36.767	110	344.042,804 292.591,804	111	344.027,773 292.592,874	15.069	111	344.027,773 292.592,874	112	344.027,64 292.591,016	1.863
112	344.027,64 292.591,016	113	344.028,344 292.590,97	0.706	113	344.028,344 292.590,97	114	344.028,25 292.589,553	1.42	114	344.028,25 292.589,553	115	344.026,843 292.589,645	1.41
115	344.026,843 292.589,645	116	344.026,937 292.591,062	1.42	116	344.026,937 292.591,062	117	344.027,635 292.591,016	0.7	117	344.027,635 292.591,016	118	344.027,768 292.592,875	1.864
118	344.027,768 292.592,875	119	344.016,879 292.593,65	10.917	119	344.016,879 292.593,65	120	344.014,718 292.592,312	2.542	120	344.014,718 292.592,312	121	344.004,352 292.578,047	17.634
121	344.004,352 292.578,047	122	344.003,609 292.575,789	2.377	122	344.003,609 292.575,789	123	344.142,252 292.473,938	172.033	123	344.142,252 292.473,938	124	344.144,265 292.473,763	2.021
124	344.144,265 292.473,763	125	344.170,031 292.505,23	40.67	125	344.170,031 292.505,23	126	344.172,437 292.506,251	2.614	126	344.172,437 292.506,251	127	344.172,997 292.505,84	0.695
127	344.172,997 292.505,84	128	344.252,435 292.447,612	98.493	128	344.252,435 292.447,612	129	344.255,904 292.445,069	4.301	129	344.255,904 292.445,069	130	344.187,836 292.361,274	107.958
130	344.187,836 292.361,274	131	344.236,615 292.319,164	64.441	131	344.236,615 292.319,164	132	344.326,621 292.422,691	137.182	132	344.326,621 292.422,691	133	344.275,322 292.469,986	69.774
133	344.275,322 292.469,986	134	344.274,897 292.469,47	0.668	134	344.274,897 292.469,47	135	344.273,809 292.470,366	1.409	135	344.273,809 292.470,366	136	344.274,255 292.470,908	0.702
136	344.274,255 292.470,908	137	344.206,919 292.529,002	88.933	137	344.206,919 292.529,002	138	344.206,495 292.528,536	0.63	138	344.206,495 292.528,536	139	344.205,445 292.529,491	1.419
139	344.205,445 292.529,491	140	344.206,394 292.530,534	1.41	140	344.206,394 292.530,534	141	344.207,444 292.529,579	1.419	141	344.207,444 292.529,579	142	344.206,922 292.529,005	0.776
142	344.206,922 292.529,005	143	344.274,258 292.470,912	88.932	143	344.274,258 292.470,912	144	344.274,711 292.471,462	0.713	144	344.274,711 292.471,462	145	344.275,8 292.470,566	1.41
145	344.275,8 292.470,566	146	344.275,325 292.469,989	0.747	146	344.275,325 292.469,989	147	344.326,624 292.422,694	69.774	147	344.326,624 292.422,694	148	344.327,254 292.423,419	0.96
148	344.327,254 292.423,419	149	344.335,026 292.416,404	10.47	149	344.335,026 292.416,404	150	344.338,958 292.412,945	5.237	150	344.338,958 292.412,945	151	344.339,647 292.413,729	1.044

Punct început	X / Y	Punct sfârșit	X / Y	Lungime segment	Punct început	X / Y	Punct sfârșit	X / Y	Lungime segment	Punct început	X / Y	Punct sfârșit	X / Y	Lungime segment
151	344.339,647 292.413,729	152	344.339,12 292.414,197	0.705	152	344.339,12 292.414,197	153	344.340,063 292.415,258	1.419	153	344.340,063 292.415,258	154	344.341,117 292.414,322	1.41
154	344.341,117 292.414,322	155	344.340,174 292.413,26	1.42	155	344.340,174 292.413,26	156	344.339,65 292.413,725	0.701	156	344.339,65 292.413,725	157	344.338,962 292.412,942	1.042
157	344.338,962 292.412,942	158	344.375,909 292.380,445	49.205	158	344.375,909 292.380,445	159	344.376,869 292.381,536	1.453	159	344.376,869 292.381,536	160	344.376,337 292.381,999	0.705
160	344.376,337 292.381,999	161	344.377,268 292.383,071	1.42	161	344.377,268 292.383,071	162	344.378,332 292.382,146	1.41	162	344.378,332 292.382,146	163	344.377,401 292.381,074	1.42
163	344.377,401 292.381,074	164	344.376,873 292.381,533	0.7	164	344.376,873 292.381,533	165	344.375,913 292.380,442	1.453	165	344.375,913 292.380,442	166	344.400,629 292.358,703	32.916
166	344.400,629 292.358,703	167	344.401,838 292.360,078	1.831	167	344.401,838 292.360,078	168	344.401,302 292.360,536	0.705	168	344.401,302 292.360,536	169	344.402,224 292.361,616	1.42
169	344.402,224 292.361,616	170	344.403,297 292.360,7	1.411	170	344.403,297 292.360,7	171	344.402,375 292.359,62	1.42	171	344.402,375 292.359,62	172	344.401,842 292.360,075	0.701
172	344.401,842 292.360,075	173	344.400,633 292.358,7	1.831	173	344.400,633 292.358,7	174	344.425,416 292.336,902	33.005	174	344.425,416 292.336,902	175	344.464,596 292.303,315	51.606
175	344.464,596 292.303,315	176	344.465,954 292.304,9	2.087	176	344.465,954 292.304,9	177	344.465,42 292.305,36	0.705	177	344.465,42 292.305,36	178	344.466,347 292.306,436	1.42
178	344.466,347 292.306,436	179	344.467,415 292.305,516	1.41	179	344.467,415 292.305,516	180	344.466,489 292.304,44	1.42	180	344.466,489 292.304,44	181	344.465,958 292.304,897	0.701
181	344.465,958 292.304,897	182	344.464,599 292.303,312	2.088	182	344.464,599 292.303,312	183	344.474,355 292.294,949	12.85	183	344.474,355 292.294,949	184	344.490,302 292.314,927	25.562
184	344.490,302 292.314,927	185	344.537,704 292.372,948	74.923	185	344.537,704 292.372,948	186	344.501,992 292.402,123	46.114	186	344.501,992 292.402,123	187	344.501,22 292.401,289	1.136
187	344.501,22 292.401,289	188	344.499,58 292.402,892	2.293	188	344.499,58 292.402,892	189	344.501,124 292.404,56	2.273	189	344.501,124 292.404,56	190	344.504,829 292.427,844	23.577
190	344.504,829 292.427,844	191	344.503,826 292.428,842	1.415	191	344.503,826 292.428,842	192	344.506,672 292.431,477	3.879	192	344.506,672 292.431,477	193	344.508,671 292.429,463	2.838
193	344.508,671 292.429,463	194	344.505,831 292.426,846	3.862	194	344.505,831 292.426,846	195	344.504,832 292.427,84	1.409	195	344.504,832 292.427,84	196	344.501,128 292.404,557	23.576
196	344.501,128 292.404,557	197	344.502,764 292.402,957	2.288	197	344.502,764 292.402,957	198	344.501,995 292.402,127	1.131	198	344.501,995 292.402,127	199	344.537,707 292.372,951	46.115
199	344.537,707 292.372,951	200	344.542,895 292.379,302	8.201	200	344.542,895 292.379,302	201	344.545,58 292.382,557	4.22	201	344.545,58 292.382,557	202	344.583,884 292.428,986	60.19
202	344.583,884 292.428,986	203	344.568,773 292.441,452	19.589	203	344.568,773 292.441,452	204	344.568,209 292.441,02	0.71	204	344.568,209 292.441,02	205	344.567,351 292.442,14	1.411
205	344.567,351 292.442,14	206	344.568,479 292.443,003	1.42	206	344.568,479 292.443,003	207	344.569,336 292.441,884	1.409	207	344.569,336 292.441,884	208	344.568,777 292.441,455	0.705
208	344.568,777 292.441,455	209	344.583,887 292.428,99	19.588	209	344.583,887 292.428,99	210	344.618,414 292.470,841	54.255	210	344.618,414 292.470,841	211	344.619,054 292.470,284	0.848
211	344.619,054 292.470,284	1	344.684,62 292.549,672	102.963										

** Lungimile segmentelor sunt determinate în planul de proiecție Stereo 70 și sunt rotunjite la 1 milimetru.

*** Distanța dintre puncte este formată din segmente cumulate ce sunt mai mici decât valoarea 1 milimetru.

**DATE DESPRE IMOBILUL NR. 13148**

Oficiul de Cadastru și Publicitate Imobiliară DOLJ
Biroul de Cadastru și Publicitate Imobiliară Craiova

A. Partea I. Descrierea imobilului

TEREN Intravilan

Nr. CF vechi:163

Nr. cadastral vechi:223

Adresa: Loc. Cetate, Jud. Dolj, T98, P887/1

Nr. Crt	Nr cadastral Nr. topografic	Suprafața* (mp)	Observații / Referințe
A1	30273	34.547	Sector cadastral:18 Teren imprejmuit;

Construcții

Crt	Nr cadastral Nr. topografic	Adresa	Observații / Referințe
A1.1		Loc. Cetate, Jud. Dolj, T98, P887/1	Nr. niveluri:1; S. construita la sol:29900 mp; S. construita desfasurata:29900 mp; Sistem cu 5184 Panouri Fotovoltaice, edificate in anul 2023.

B. Partea II. Proprietari și acte

Inscrieri privitoare la dreptul de proprietate și alte drepturi reale		Referințe
194001 / 12/10/2022		
Act Notarial nr. contract de ipoteca nr 982, din 11/10/2022 emis de Marincas Eugen;		
B1	se noteaza interdictiile de instrainare, grevare, inchiriere, dezlipire, alipire, restructurare, construire, demolare ,amemajare 1) LIBRA INTERNET BANK S.A., CIF:8119644	A1
215629 / 31/10/2022		
Act Notarial nr. Contract de ipoteca aut nr 982, din 11/10/2022 emis de Marincas Eugen;		
B2	se noteaza interdictiile de instrainare, grevare, inchiriere, dezlipire, alipire, restructurare, construire, demolare, asupra constructiei viitoare ce urmeaza a se edifica in baza autorizatiei de construire nr. 6/01.08.2022 PRIMARIA COMUNEI CETATE pe terenul de sub A 1	A1
259238 / 29/12/2022		
Act Notarial nr. CVC AUT NR.4782, din 28/12/2022 emis de NP Mircea Anisoara;		
B3	Intabulare, drept de PROPRIETATE, dobandit prin Conventie, cota actuala 1/1, cota initiala 1/1 1) DANUBIU CETVOLT SRL, CIF:45423108	A1
24158 / 06/02/2024		
Act Administrativ nr. Certificat de atestare a edificarii constructiei nr.5603, din 29/01/2024 emis de PRIMARIA COMUNEI CETATE (act administrativ nr Autorizatie de construire nr.6 din 01.08.2022, emis de PRIMARIA COMUNEI CETATE;act administrativ nr Proces verbal de receptie nr.2 din 07.06.2023, emis de PRIMARIA COMUNEI CETATE);		
B4	Intabulare, drept de PROPRIETATE, dobandit prin Construire, cota actuala 1/1, cota initiala 1/1 1) DANUBIU CETVOLT SRL, CIF:45423108	A1.1
B5	se noteaza interdictiile de instrainare, grevare, inchiriere, dezlipire, alipire, restructurare, construire, demolare, urmare a justificării înscrierii provizorii în rangul încheierii nr 215629 din 31.10.2022 de sub B10 1) LIBRA INTERNET BANK S.A., CIF:8119644	A1.1

C. Partea III. SARCINI

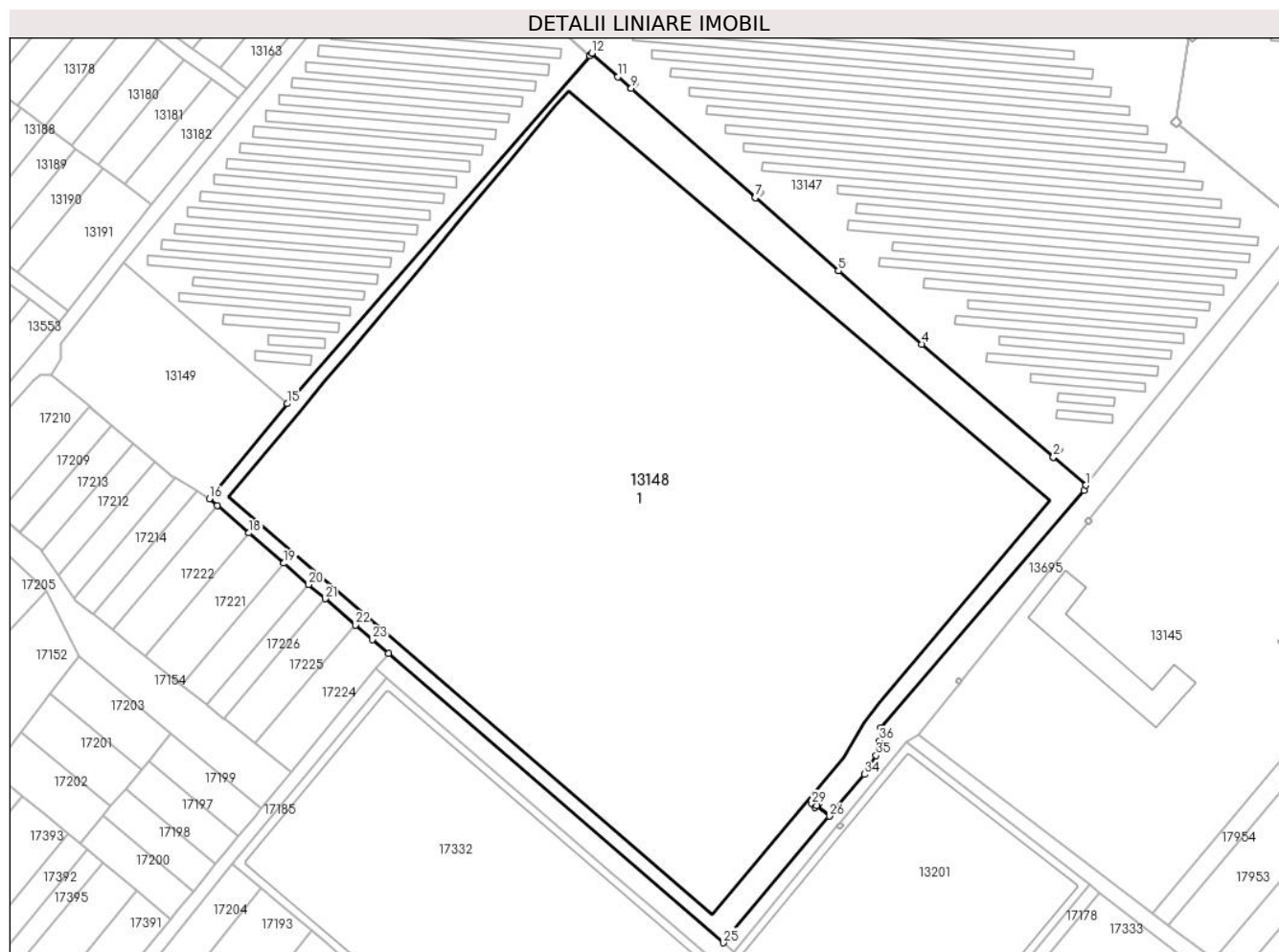
Inscrieri privind dezmembramentele dreptului de proprietate, drepturi reale de garanție și sarcini		Referințe
194001 / 12/10/2022		
Act Notarial nr. contract de ipoteca nr 982, din 11/10/2022 emis de Marincas Eugen;		
C1	Intabulare, drept de IPOTECA, Valoare:2874000 EURsi celelalte obligatii de plata aferente creditului 1) LIBRA INTERNET BANK S.A., CIF:8119644	A1
C2	Intabulare, drept de IPOTECA, Valoare:200000 EURsi celelalte obligatii de plata aferente creditului	A1

Inscrieri privind dezmembramintele dreptului de proprietate, drepturi reale de garanție și sarcini		Referințe
1) LIBRA INTERNET BANK S.A., CIF:8119644		
215629 / 31/10/2022		
Act Notarial nr. Contract de ipoteca aut nr 982, din 11/10/2022 emis de Marincas Eugen;		
C3	Inscrierea provizorie, drept de IPOTECA, Valoare:2874000 EURsi celelalte obligatii de plata aferente creditului, asupra constructiei viitoare ce urmeaza a se edifica in baza autorizatiei de construire nr. 6/01.08.2022 PRIMARIA COMUNEI CETATE pe terenul de sub A 1 1) LIBRA INTERNET BANK S.A., CIF:8119644	A1
C4	Inscrierea provizorie, drept de IPOTECA, Valoare:200000 EURsi celelalte obligatii de plata aferente creditului, asupra constructiei viitoare ce urmeaza a se edifica in baza autorizatiei de construire nr. 6/01.08.2022 PRIMARIA COMUNEI CETATE pe terenul de sub A 1 1) LIBRA INTERNET BANK S.A., CIF:8119644	A1
24158 / 06/02/2024		
Act Administrativ nr. Certificat de atestare a edificarii constructiei nr.5603, din 29/01/2024 emis de PRIMARIA COMUNEI CETATE (act administrativ nr Autorizatie de construire nr.6 din 01.08.2022, emis de PRIMARIA COMUNEI CETATE;act administrativ nr Proces verbal de receptie nr.2 din 07.06.2023, emis de PRIMARIA COMUNEI CETATE);		
C5	Intabulare, drept de IPOTECA, Valoare:2874000 EUR+ celelalte obligatii de plata aferente creditului, ca urmare a justificării înscrierii provizorii în rangul încheierii nr. 215629 din 31.10.2022, de sub C6 1) LIBRA INTERNET BANK S.A., CIF:8119644	A1.1
C6	Intabulare, drept de IPOTECA, Valoare:200000 EUR+ celelalte obligatii de plata aferente creditului, ca urmare a justificării înscrierii provizorii în rangul încheierii nr. 215629 din 31.10.2022, de sub C7 1) LIBRA INTERNET BANK S.A., CIF:8119644	A1.1

Teren

Nr cadastral	Suprafața (mp)*	Observații / Referințe
30273	34.547	

* Suprafața este determinată în planul de proiecție Stereo 70.



Date referitoare la teren

Crt	Categorie folosință	Intra vilan	Suprafața (mp)	Tarla	Parcelă	Nr. topo	Observații / Referințe
1	curți constructii	DA	34.547	98	887/1	-	

Date referitoare la construcții

Crt	Număr	Destinație construcție	Supraf. (mp)	Situație juridică	Observații / Referințe
A1.1		construcții industriale și edilitare	29.900	Cu acte	Nr. niveluri:1; S. construita la sol:29900 mp; S. construita desfasurata:29900 mp; Sistem cu 5184 Panouri Fotovoltaice, edificate in anul 2023.

Lungime Segmente

1) Valorile lungimilor segmentelor sunt obținute din proiecție în plan.

Punct început	X / Y	Punct sfârșit	X / Y	Lungime segment (** (m))
1	344.474,355 292.294,949	2	344.464,599 292.303,312	12.85
3	344.464,596 292.303,315	4	344.425,416 292.336,902	51.606
5	344.400,633 292.358,7	6	344.400,629 292.358,703	0.005

Punct început	X / Y	Punct sfârșit	X / Y	Lungime segment (** (m))
2	344.464,599 292.303,312	3	344.464,596 292.303,315	0.004
4	344.425,416 292.336,902	5	344.400,633 292.358,7	33.005
6	344.400,629 292.358,703	7	344.375,913 292.380,442	32.916

Punct început	X / Y	Punct sfârșit	X / Y	Lungime segment (** (m)	Punct început	X / Y	Punct sfârșit	X / Y	Lungime segment (** (m)
7	344.375,913 292.380,442	8	344.375,909 292.380,445	0.005	8	344.375,909 292.380,445	9	344.338,962 292.412,942	49.205
9	344.338,962 292.412,942	10	344.338,958 292.412,945	0.005	10	344.338,958 292.412,945	11	344.335,026 292.416,404	5.237
11	344.335,026 292.416,404	12	344.327,254 292.423,419	10.47	12	344.327,254 292.423,419	13	344.326,624 292.422,694	0.96
13	344.326,624 292.422,694	14	344.326,621 292.422,691	0.004	14	344.326,621 292.422,691	15	344.236,615 292.319,164	137.182
15	344.236,615 292.319,164	16	344.213,356 292.290,941	36.572	16	344.213,356 292.290,941	17	344.215,761 292.288,866	3.176
17	344.215,761 292.288,866	18	344.225,186 292.280,732	12.45	18	344.225,186 292.280,732	19	344.235,595 292.271,749	13.749
19	344.235,595 292.271,749	20	344.242,952 292.265,401	9.717	20	344.242,952 292.265,401	21	344.247,888 292.261,141	6.52
21	344.247,888 292.261,141	22	344.256,901 292.253,363	11.905	22	344.256,901 292.253,363	23	344.261,92 292.249,032	6.629
23	344.261,92 292.249,032	24	344.266,672 292.244,931	6.277	24	344.266,672 292.244,931	25	344.366,434 292.158,84	131.773
25	344.366,434 292.158,84	26	344.397,954 292.196,498	49.108	26	344.397,954 292.196,498	27	344.394,206 292.199,635	4.888
27	344.394,206 292.199,635	28	344.393,713 292.199,131	0.705	28	344.393,713 292.199,131	29	344.392,698 292.200,123	1.419
29	344.392,698 292.200,123	30	344.393,683 292.201,131	1.409	30	344.393,683 292.201,131	31	344.394,699 292.200,139	1.42
31	344.394,699 292.200,139	32	344.394,209 292.199,638	0.701	32	344.394,209 292.199,638	33	344.397,957 292.196,501	4.888
33	344.397,957 292.196,501	34	344.408,349 292.208,917	16.191	34	344.408,349 292.208,917	35	344.411,87 292.214,556	6.648
35	344.411,87 292.214,556	36	344.412,882 292.218,935	4.494	36	344.412,882 292.218,935	37	344.413,289 292.222,79	3.876
37	344.413,289 292.222,79	38	344.473,752 292.293,394	92.955	38	344.473,752 292.293,394	1	344.474,355 292.294,949	1.668

** Lungimile segmentelor sunt determinate în planul de proiecție Stereo 70 și sunt rotunjite la 1 milimetru.

*** Distanța dintre puncte este formată din segmente cumulate ce sunt mai mici decât valoarea 1 milimetru.

**DATE DESPRE IMOBILUL NR. 13149**

Oficiul de Cadastru și Publicitate Imobiliară DOLJ
Biroul de Cadastru și Publicitate Imobiliară Craiova

A. Partea I. Descrierea imobilului

TEREN Extravilan

Adresa: Jud. Dolj, T98, P210

Nr. Crt	Nr cadastral Nr. topografic	Suprafața* (mp)	Observații / Referințe
A1		2.452	Sector cadastral:18 Teren imprejmuit;

B. Partea II. Proprietari și acte

Inscrieri privitoare la dreptul de proprietate și alte drepturi reale	Referințe
/	
Act Administrativ nr. TDP 3097, din 22/09/2004 emis de CJSDPAT DOLJ;	
B1	A1
Intabulare, drept de PROPRIETATE, dobandit prin Reconstituire, cota actuala 1/1, cota initiala 1/1	
1) ȘTEFĂNESCU C SILVESTRU, Lipsă CNP	

C. Partea III. SARCINI .

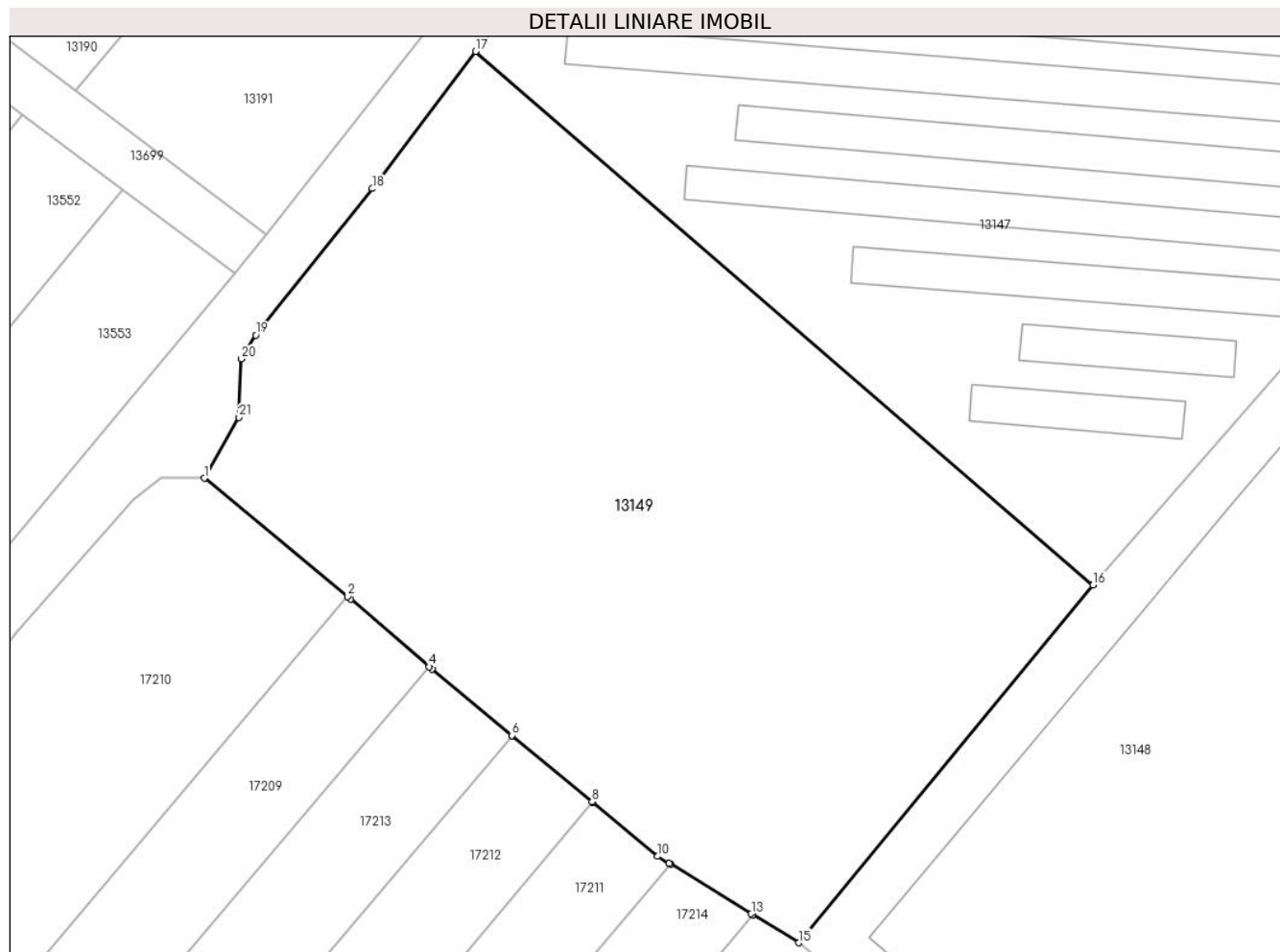
Inscrieri privind dezmembramintele dreptului de proprietate, drepturi reale de garanție și sarcini	Referințe
NU SUNT	

Anexa Nr. 1 La Partea I

Teren

Nr cadastral	Suprafața (mp)*	Observații / Referințe
	2.452	

* Suprafața este determinată în planul de proiecție Stereo 70.



Date referitoare la teren

Crt	Categorie folosință	Intravilan	Suprafața (mp)	Tarla	Parcelă	Nr. topo	Observații / Referințe
1	arabil	NU	2.452	98	210	-	

Lungime Segmente

1) Valorile lungimilor segmentelor sunt obținute din proiecție în plan.

Punct început	X / Y	Punct sfârșit	X / Y	Lungime segment (** (m)
1	344.166,399 292.327,597	2	344.177,714 292.318,273	14.662
3	344.177,979 292.318,054	4	344.184,18 292.312,726	8.176
5	344.184,387 292.312,548	6	344.190,717 292.307,298	8.224
7	344.190,731 292.307,286	8	344.197,034 292.302,058	8.189
9	344.197,088 292.302,013	10	344.202,218 292.297,758	6.665

Punct început	X / Y	Punct sfârșit	X / Y	Lungime segment (** (m)
2	344.177,714 292.318,273	3	344.177,979 292.318,054	0.344
4	344.184,18 292.312,726	5	344.184,387 292.312,548	0.273
6	344.190,717 292.307,298	7	344.190,731 292.307,286	0.018
8	344.197,034 292.302,058	9	344.197,088 292.302,013	0.07
10	344.202,218 292.297,758	11	344.203,112 292.297,211	1.048

Punct început	X / Y	Punct sfârșit	X / Y	Lungime segment (** (m)
11	344.203,112 292.297,211	12	344.203,237 292.297,134	0.147
13	344.209,614 292.293,231	14	344.209,725 292.293,163	0.13
15	344.213,356 292.290,941	16	344.236,615 292.319,164	36.572
17	344.187,836 292.361,274	18	344.179,673 292.350,453	13.555
19	344.170,475 292.338,891	20	344.169,311 292.337,013	2.209
21	344.169,137 292.332,389	1	344.166,399 292.327,597	5.519

Punct început	X / Y	Punct sfârșit	X / Y	Lungime segment (** (m)
12	344.203,237 292.297,134	13	344.209,614 292.293,231	7.477
14	344.209,725 292.293,163	15	344.213,356 292.290,941	4.257
16	344.236,615 292.319,164	17	344.187,836 292.361,274	64.441
18	344.179,673 292.350,453	19	344.170,475 292.338,891	14.774
20	344.169,311 292.337,013	21	344.169,137 292.332,389	4.627

** Lungimile segmentelor sunt determinate în planul de proiecție Stereo 70 și sunt rotunjite la 1 milimetru.

*** Distanța dintre puncte este formată din segmente cumulate ce sunt mai mici decât valoarea 1 milimetru.

**DATE DESPRE IMOBILUL NR. 13150**

Oficiul de Cadastru și Publicitate Imobiliară DOLJ
Biroul de Cadastru și Publicitate Imobiliară Craiova

A. Partea I. Descrierea imobilului

TEREN Necunoscut

Adresa: Loc. Cetate, Jud. Dolj, T98, P244

Nr. Crt	Nr cadastral Nr. topografic	Suprafața* (mp)	Observații / Referințe
A1	31057	4.967	Sector cadastral:18 Teren imprejmuit;

B. Partea II. Proprietari și acte

Inscrieri privitoare la dreptul de proprietate și alte drepturi reale		Referințe
28980 / 18/03/2015		
Act Administrativ nr. TDP. 1360-58815, din 24/01/1995 emis de COMISIA JUDETEANA DOLJ (act notarial C.M. nr. 22/06-02-2015 emis de NP. BUDIANA IONUT RAZVAN; adeverinta nr. 6626/04.03.2015, Primaria com. Cetate.);		
B1	Intabulare, drept de PROPRIETATE, dobandit prin Succesiune, cota actuala 1/1, cota initiala 1/1 1) FIRU CONSTANTIN	A1
48754 / 29/02/2024		
Act Notarial nr. Anteconract de vanzare cumparare aut. nr. 440, din 29/02/2024 emis de NP CONSTANTIN GHERGHE ANCA COSTINA;		
B2	Se noteaza promisiunea de vanzare cumparare asupra imobilului de sub A 1, intre promitentul vanzator de sub B 1 si promitentul cumparator SGAIBA ION casatorit cu SGAIBA MARIANA pentru suma de 25.000 lei , achitat integral , urmand ca actul in forma autentica sa se încheie pana al data de 29.02.2027 .	A1

C. Partea III. SARCINI .

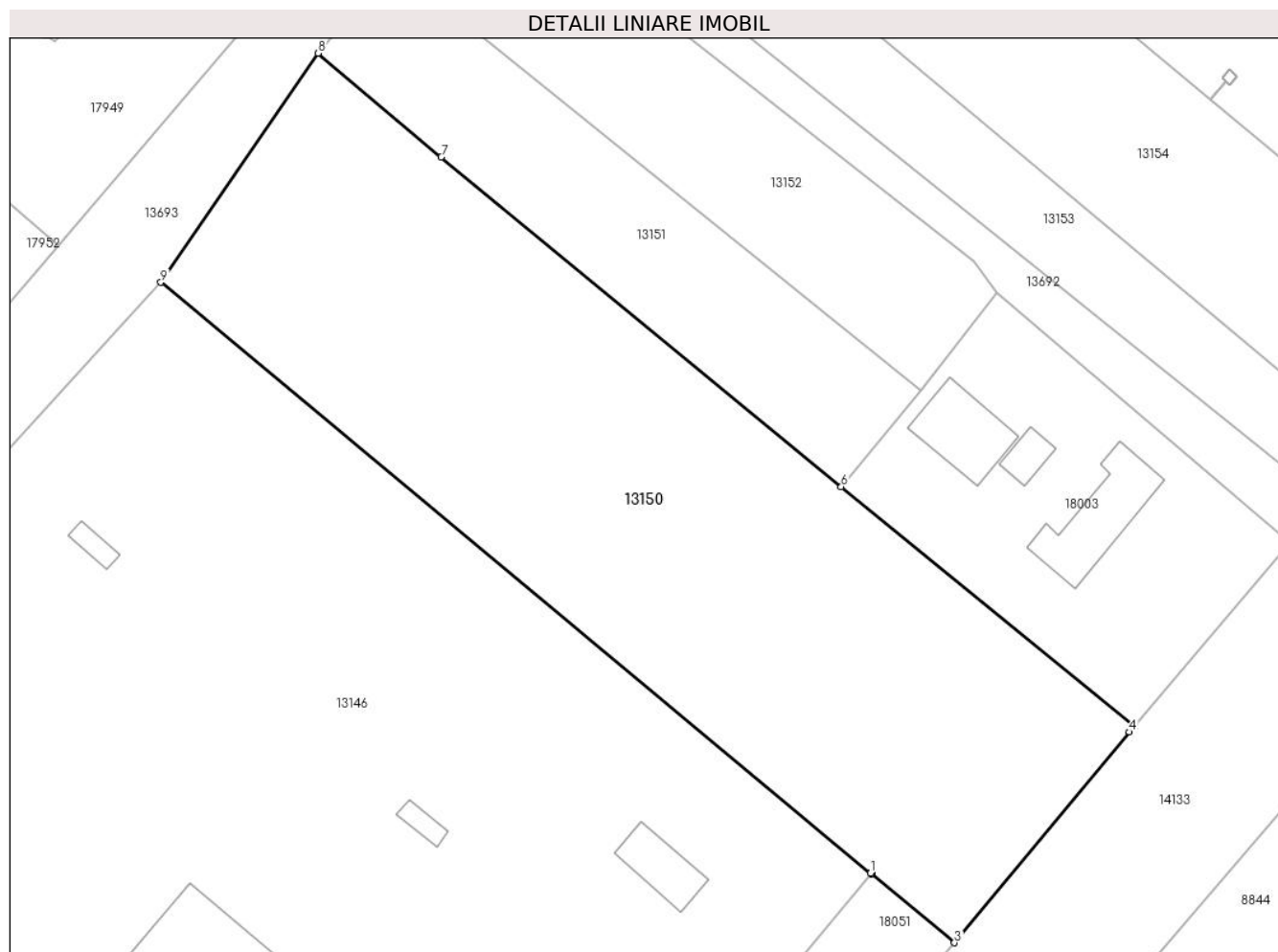
Inscrieri privind dezmembramintele dreptului de proprietate, drepturi reale de garanție și sarcini	Referințe
NU SUNT	

Anexa Nr. 1 La Partea I

Teren

Nr cadastral	Suprafața (mp)*	Observații / Referințe
31057	4.967	

* Suprafața este determinată în planul de proiecție Stereo 70.



Date referitoare la teren

Crt	Categorie folosință	Intravilan	Suprafața (mp)	Tarla	Parcelă	Nr. topo	Observații / Referințe
1	arabil	DA	2.239	98	244	-	
2	arabil	NU	2.728	98	244	-	

Lungime Segmente

1) Valorile lungimilor segmentelor sunt obținute din proiecție în plan.

Punct început	X / Y	Punct sfârșit	X / Y	Lungime segment (** (m)
1	344.837,099 292.291,187	2	344.837,25 292.291,062	0.196
2	344.837,25 292.291,062	3	344.848,093 292.282,069	14.087
3	344.848,093 292.282,069	4	344.871,002 292.309,612	35.825
4	344.871,002 292.309,612	5	344.871,643 292.310,364	0.988

Punct început	X / Y	Punct sfârșit	X / Y	Lungime segment (** (m)
5	344.871,643 292.310,364	6	344.833,295 292.341,679	49.51
6	344.833,295 292.341,679	7	344.780,96 292.384,801	67.812
7	344.780,96 292.384,801	8	344.764,846 292.398,352	21.054
8	344.764,846 292.398,352	9	344.744,297 292.368,409	36.316
9	344.744,297 292.368,409	1	344.837,099 292.291,187	120.729

** Lungimile segmentelor sunt determinate în planul de proiecție Stereo 70 și sunt rotunjite la 1 milimetru.

*** Distanța dintre puncte este formată din segmente cumulate ce sunt mai mici decât valoarea 1 milimetru.

**DATE DESPRE IMOBILUL NR. 13151**

Oficiul de Cadastru și Publicitate Imobiliară DOLJ
Biroul de Cadastru și Publicitate Imobiliară Craiova

A. Partea I. Descrierea imobilului

TEREN Necunoscut

Adresa: Loc. Cetate, Nr. FN, Jud. Dolj, T98, P245

Nr. Crt	Nr cadastral Nr. topografic	Suprafața* (mp)	Observații / Referințe
A1		1.409	Sector cadastral:18 Teren imprejmuit;

B. Partea II. Proprietari și acte

Inscrieri privitoare la dreptul de proprietate și alte drepturi reale		Referințe
/		
Act Normativ nr. Legea 7, din 13/03/1996 emis de PARLAMENTUL ROMANIEI;		
B1	Inscrierea provizorie, drept de PROPRIETATE, dobandit prin Lege, cota actuala 1/1, cota initiala 1/1	A1
	1) COMUNA CETATE , CIF:4553470	
	<i>OBSERVATII: PROPRIETAR NEIDENTIFICAT</i>	

C. Partea III. SARCINI .

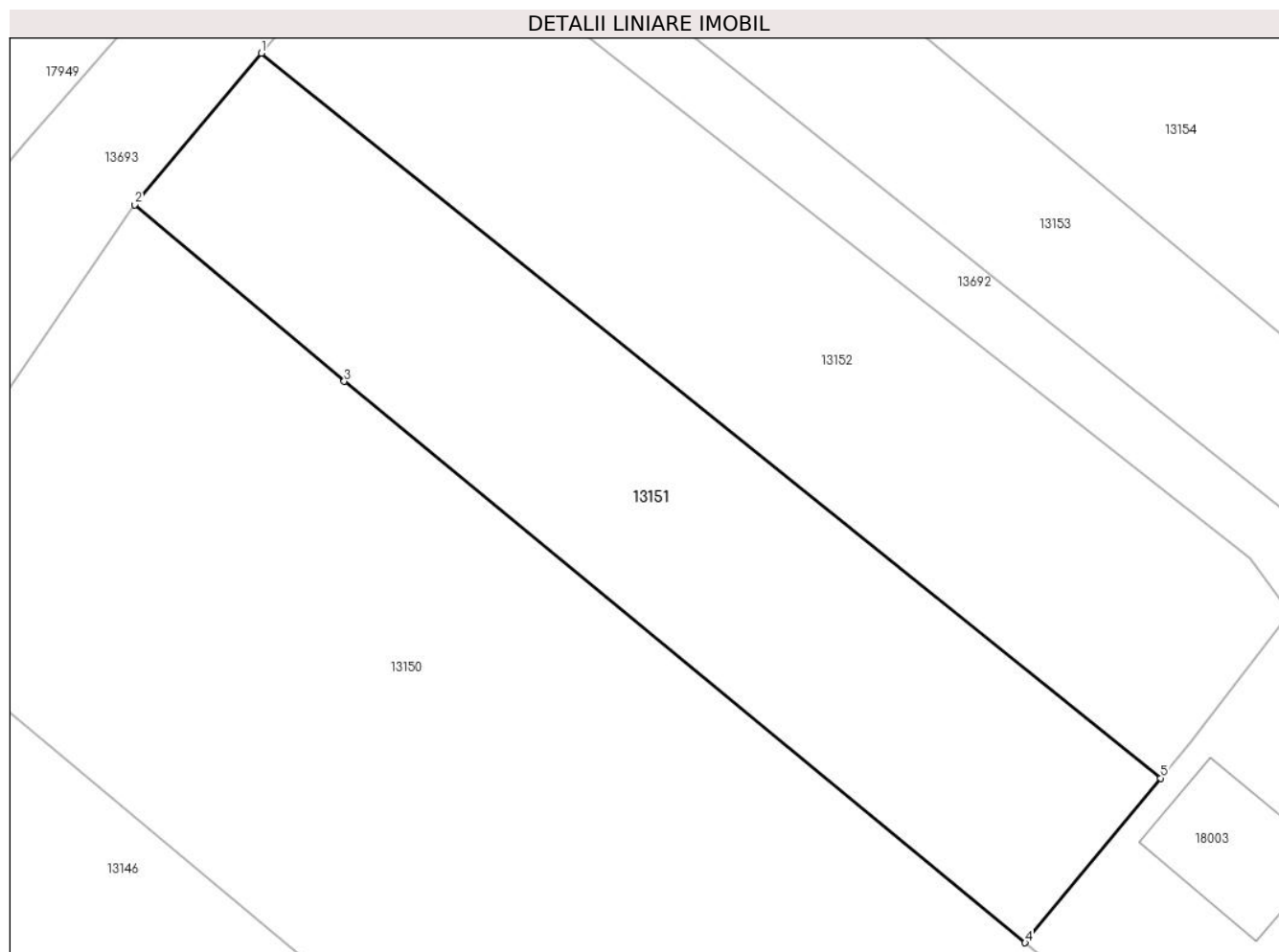
Inscrieri privind dezmembramintele dreptului de proprietate, drepturi reale de garanție și sarcini	Referințe
NU SUNT	

Anexa Nr. 1 La Partea I

Teren

Nr cadastral	Suprafața (mp)*	Observații / Referințe
	1.409	

* Suprafața este determinată în planul de proiecție Stereo 70.



Date referitoare la teren

Crt	Categorie folosință	Intravilan	Suprafața (mp)	Tarla	Parcelă	Nr. topo	Observații / Referințe
1	arabil	DA	210	98	245	-	
2	arabil	NU	1.199	98	245	-	

Lungime Segmente

1) Valorile lungimilor segmentelor sunt obținute din proiecție în plan.

Punct început	X / Y	Punct sfârșit	X / Y	Lungime segment (** (m)
1	344.774,591 292.410,004	2	344.764,846 292.398,352	15.19
2	344.764,846 292.398,352	3	344.780,96 292.384,801	21.054
3	344.780,96 292.384,801	4	344.833,295 292.341,679	67.812
4	344.833,295 292.341,679	5	344.843,712 292.354,32	16.38

Punct început	X / Y	Punct sfârșit	X / Y	Lungime segment (** (m)
5	344.843,712 292.354,32	1	344.774,591 292.410,004	88.76

** Lungimile segmentelor sunt determinate în planul de proiecție Stereo 70 și sunt rotunjite la 1 milimetru.

*** Distanța dintre puncte este formată din segmente cumulate ce sunt mai mici decât valoarea 1 milimetru.

**DATE DESPRE IMOBILUL NR. 13152**

Oficiul de Cadastru și Publicitate Imobiliară DOLJ
Biroul de Cadastru și Publicitate Imobiliară Craiova

A. Partea I. Descrierea imobilului

TEREN Necunoscut

Adresa: Loc. Cetate, Jud. Dolj, T98, P244/2

Nr. Crt	Nr cadastral Nr. topografic	Suprafața* (mp)	Observații / Referințe
A1		1.498	Sector cadastral:18 Teren neimprejmuit;

B. Partea II. Proprietari și acte

Inscrieri privitoare la dreptul de proprietate și alte drepturi reale	Referințe
/	
Act Administrativ nr. TDP 2904-45373, din 28/11/2001 emis de CJSDPAT DOLJ;	
B1	A1
Intabulare, drept de PROPRIETATE, dobandit prin Reconstituire, cota actuala 1/1, cota initiala 1/1 1) OGIOIU M FLOAREA, Lipsă CNP	

C. Partea III. SARCINI .

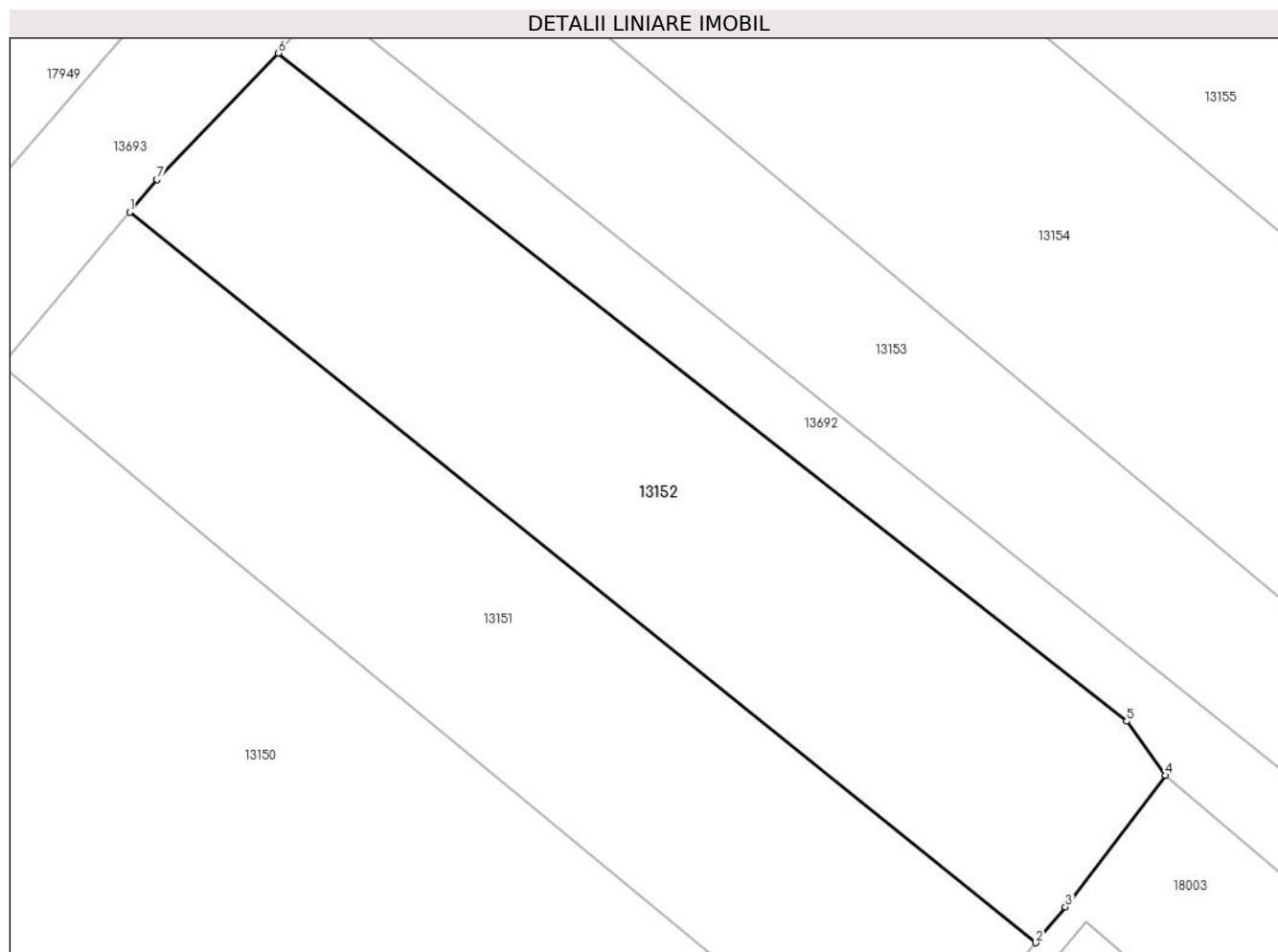
Inscrieri privind dezmembramintele dreptului de proprietate, drepturi reale de garanție și sarcini	Referințe
NU SUNT	

Anexa Nr. 1 La Partea I

Teren

Nr cadastral	Suprafața (mp)*	Observații / Referințe
	1.498	

* Suprafața este determinată în planul de proiecție Stereo 70.



Date referitoare la teren

Crt	Categorie folosință	Intravilan	Suprafața (mp)	Tarla	Parcelă	Nr. topo	Observații / Referințe
1	arabil	DA	216	98	244/2	-	
2	arabil	NU	1.282	98	244/2	-	

Lungime Segmente

1) Valorile lungimilor segmentelor sunt obținute din proiecție în plan.

Punct început	X / Y	Punct sfârșit	X / Y	Lungime segment (** (m)
1	344.774,591 292.410,004	2	344.843,712 292.354,32	88.76
2	344.843,712 292.354,32	3	344.845,964 292.357,053	3.541
3	344.845,964 292.357,053	4	344.853,61 292.367,077	12.607
4	344.853,61 292.367,077	5	344.850,631 292.371,199	5.086

Punct început	X / Y	Punct sfârșit	X / Y	Lungime segment (** (m)
5	344.850,631 292.371,199	6	344.785,926 292.422,121	82.339
6	344.785,926 292.422,121	7	344.776,674 292.412,495	13.351
7	344.776,674 292.412,495	1	344.774,591 292.410,004	3.247

** Lungimile segmentelor sunt determinate în planul de proiecție Stereo 70 și sunt rotunjite la 1 milimetru.

*** Distanța dintre puncte este formată din segmente cumulate ce sunt mai mici decât valoarea 1 milimetru.

**DATE DESPRE IMOBILUL NR. 13153**

Oficiul de Cadastru și Publicitate Imobiliară DOLJ
Biroul de Cadastru și Publicitate Imobiliară Craiova

A. Partea I. Descrierea imobilului

TEREN Necunoscut

Adresa: Loc. Cetate, Jud. Dolj, T98, P246/1

Nr. Crt	Nr cadastral Nr. topografic	Suprafața* (mp)	Observații / Referințe
A1		1.514	Sector cadastral:18 Teren neimprejmuit;

B. Partea II. Proprietari și acte

Inscrieri privitoare la dreptul de proprietate și alte drepturi reale		Referințe
/		
Act Normativ nr. Legea 7, din 13/03/1996 emis de PARLAMENTUL ROMANIEI;		
B1	Inscrierea provizorie, drept de PROPRIETATE, dobandit prin Lege, cota actuala 1/1, cota initiala 1/1	A1
	1) COMUNA CETATE , CIF:4553470	
	<i>OBSERVATII: PROPRIETAR NEIDENTIFICAT</i>	

C. Partea III. SARCINI .

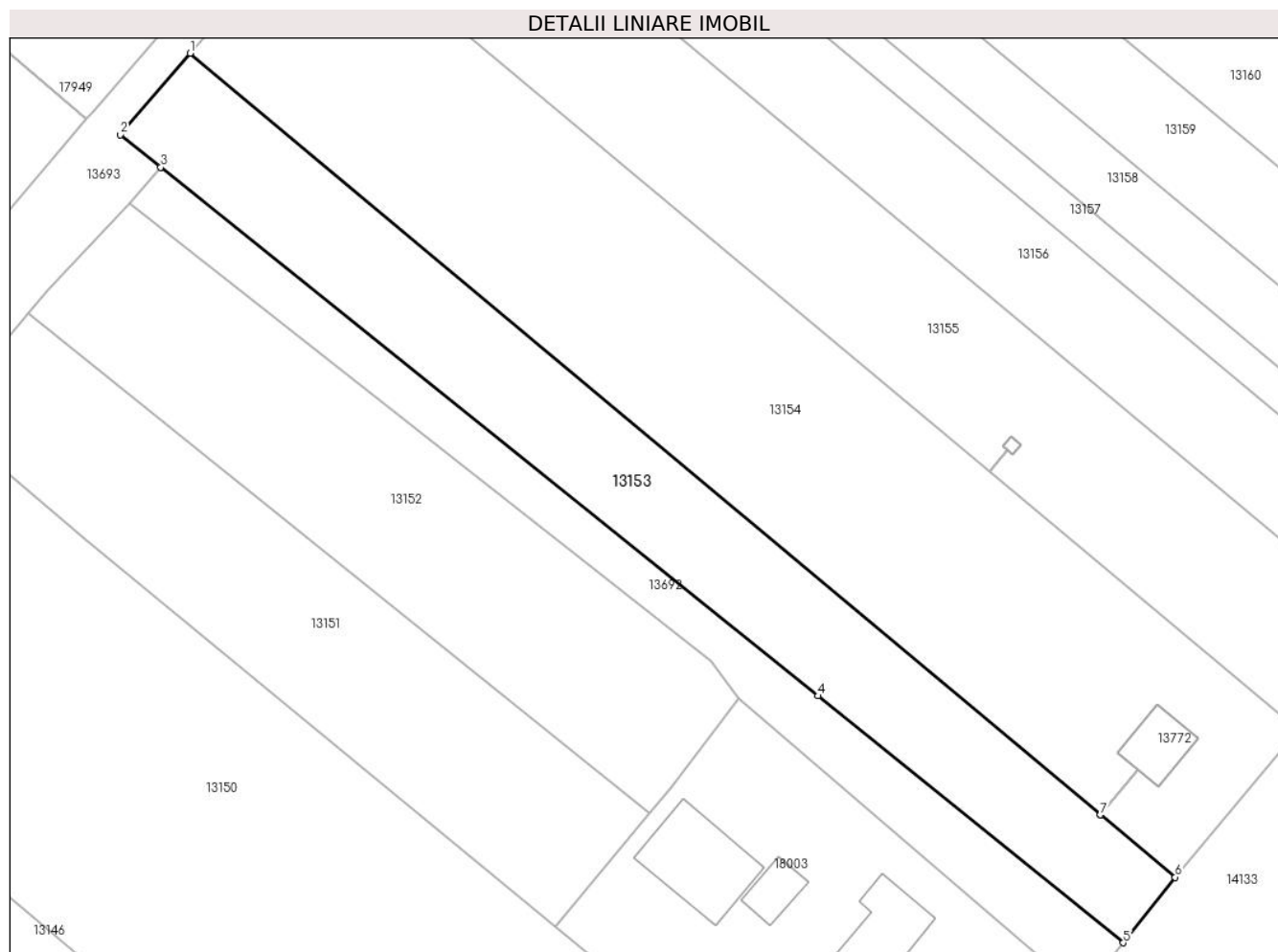
Inscrieri privind dezmembramintele dreptului de proprietate, drepturi reale de garanție și sarcini	Referințe
NU SUNT	

Anexa Nr. 1 La Partea I

Teren

Nr cadastral	Suprafața (mp)*	Observații / Referințe
	1.514	

* Suprafața este determinată în planul de proiecție Stereo 70.



Date referitoare la teren

Crt	Categorie folosință	Intravilan	Suprafața (mp)	Tarla	Parcelă	Nr. topo	Observații / Referințe
1	arabil	DA	613	98	246/1	-	
2	arabil	NU	901	98	246/1	-	

Lungime Segmente

1) Valorile lungimilor segmentelor sunt obținute din proiecție în plan.

Punct început	X / Y	Punct sfârșit	X / Y	Lungime segment (** (m)
1	344.792,62 292.438,872	2	344.784,833 292.429,797	11.958
2	344.784,833 292.429,797	3	344.789,333 292.426,182	5.772
3	344.789,333 292.426,182	4	344.862,503 292.367,386	93.866
4	344.862,503 292.367,386	5	344.896,486 292.339,923	43.693

Punct început	X / Y	Punct sfârșit	X / Y	Lungime segment (** (m)
5	344.896,486 292.339,923	6	344.902,245 292.347,213	9.29
6	344.902,245 292.347,213	7	344.893,944 292.354,154	10.821
7	344.893,944 292.354,154	8	344.893,94 292.354,157	0.005
8	344.893,94 292.354,157	1	344.792,62 292.438,872	132.07

** Lungimile segmentelor sunt determinate în planul de proiecție Stereo 70 și sunt rotunjite la 1 milimetru.

*** Distanța dintre puncte este formată din segmente cumulate ce sunt mai mici decât valoarea 1 milimetru.

**DATE DESPRE IMOBILUL NR. 13154**

Oficiul de Cadastru și Publicitate Imobiliară DOLJ
Biroul de Cadastru și Publicitate Imobiliară Craiova

A. Partea I. Descrierea imobilului

TEREN Necunoscut

Adresa: Loc. Cetate, Jud. Dolj, T98,P246

Nr. Crt	Nr cadastral Nr. topografic	Suprafața* (mp)	Observații / Referințe
A1	31070	2.979	Sector cadastral:18 Teren neimprejmuit;

B. Partea II. Proprietari și acte

Inscrieri privitoare la dreptul de proprietate și alte drepturi reale	Referințe
167509 / 13/07/2023	
Act Notarial nr. contract de vanzare aut. 512, din 11/07/2023 emis de Papa Eugenia (contract de vanzare);	
B1	A1
Intabulare, drept de PROPRIETATE, dobandit prin Conventie, cota actuala 1/1, cota initiala 1/1	
1) SEARA LA CETATE SRL, CIF:45423094	

C. Partea III. SARCINI .

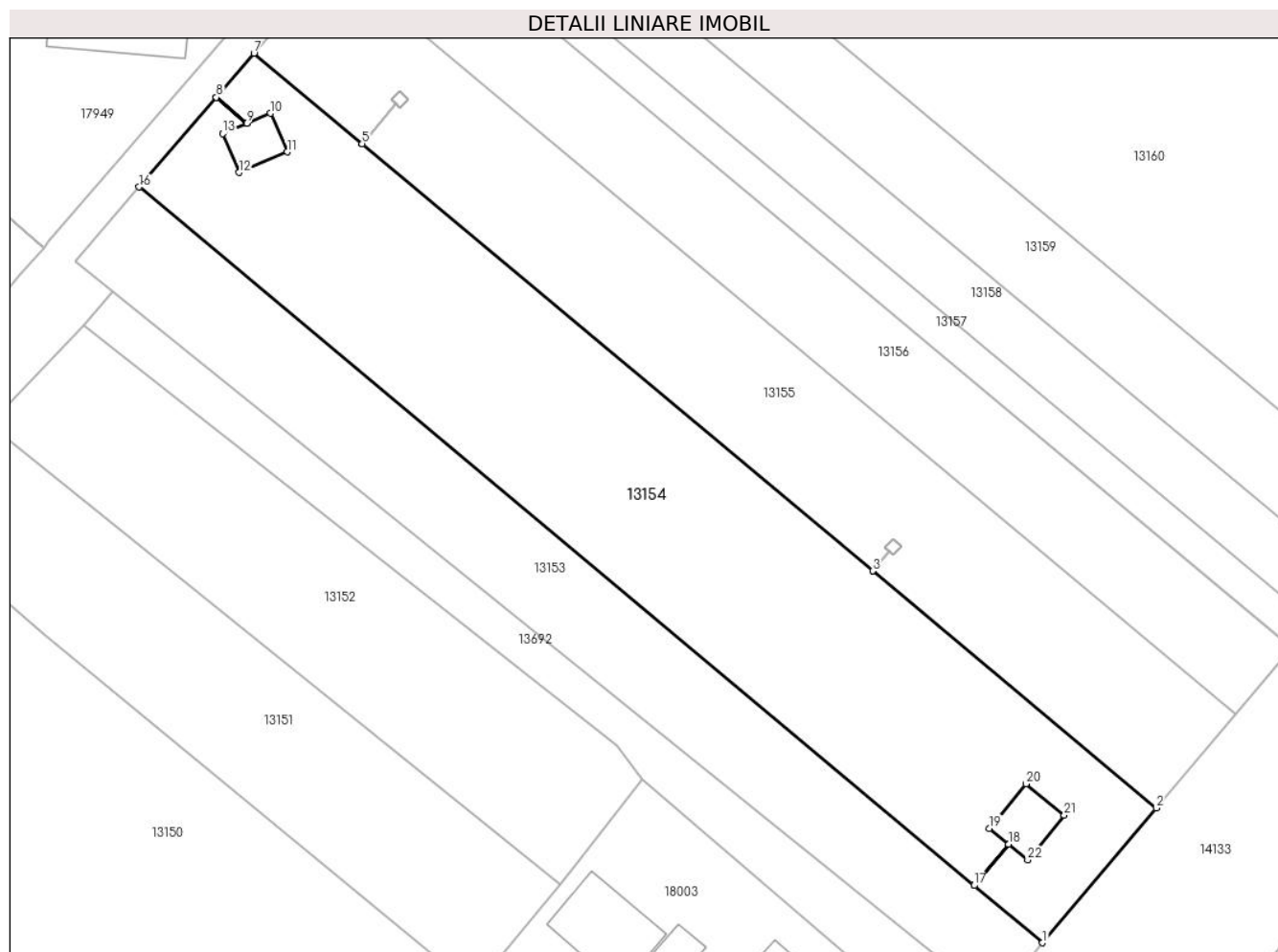
Inscrieri privind dezmembramintele dreptului de proprietate, drepturi reale de garanție și sarcini	Referințe
NU SUNT	

Anexa Nr. 1 La Partea I

Teren

Nr cadastral	Suprafața (mp)*	Observații / Referințe
31070	2.979	

* Suprafața este determinată în planul de proiecție Stereo 70.



Date referitoare la teren

Crt	Categorie folosință	Intra vilan	Suprafața (mp)	Tarla	Parcelă	Nr. topo	Observații / Referințe
1	arabil	DA	289	98	246	-	
2	arabil	NU	2.690	98	246	-	

Lungime Segmente

1) Valorile lungimilor segmentelor sunt obținute din proiecție în plan.

Punct început	X / Y	Punct sfârșit	X / Y	Lungime segment (** (m)
1	344.902,245 292.347,213	2	344.916,041 292.363,546	21.38
3	344.881,649 292.392,303	4	344.881,645 292.392,306	0.005
5	344.819,664 292.444,129	6	344.819,66 292.444,132	0.005
7	344.806,544 292.455,099	8	344.801,961 292.449,759	7.037

Punct început	X / Y	Punct sfârșit	X / Y	Lungime segment (** (m)
2	344.916,041 292.363,546	3	344.881,649 292.392,303	44.831
4	344.881,645 292.392,306	5	344.819,664 292.444,129	80.792
6	344.819,66 292.444,132	7	344.806,544 292.455,099	17.097
8	344.801,961 292.449,759	9	344.805,668 292.446,578	4.885

Punct început	X / Y	Punct sfârșit	X / Y	Lungime segment (** (m)	Punct început	X / Y	Punct sfârșit	X / Y	Lungime segment (** (m)
9	344.805,668 292.446,578	10	344.808,579 292.447,82	3.165	10	344.808,579 292.447,82	11	344.810,582 292.443,126	5.103
11	344.810,582 292.443,126	12	344.804,76 292.440,642	6.33	12	344.804,76 292.440,642	13	344.802,757 292.445,336	5.103
13	344.802,757 292.445,336	14	344.805,663 292.446,576	3.159	14	344.805,663 292.446,576	15	344.801,958 292.449,755	4.882
15	344.801,958 292.449,755	16	344.792,62 292.438,872	14.34	16	344.792,62 292.438,872	17	344.893,94 292.354,157	132.07
17	344.893,94 292.354,157	18	344.898,133 292.359,172	6.537	18	344.898,133 292.359,172	19	344.895,817 292.361,079	3.0
19	344.895,817 292.361,079	20	344.900,265 292.366,484	7.0	20	344.900,265 292.366,484	21	344.904,898 292.362,671	6.0
21	344.904,898 292.362,671	22	344.900,45 292.357,266	7.0	22	344.900,45 292.357,266	23	344.898,137 292.359,169	2.995
23	344.898,137 292.359,169	24	344.893,944 292.354,154	6.537	24	344.893,944 292.354,154	1	344.902,245 292.347,213	10.821

** Lungimile segmentelor sunt determinate în planul de proiecție Stereo 70 și sunt rotunjite la 1 milimetru.

*** Distanța dintre puncte este formată din segmente cumulate ce sunt mai mici decât valoarea 1 milimetru.

**DATE DESPRE IMOBILUL NR. 13155**

Oficiul de Cadastru și Publicitate Imobiliară DOLJ
Biroul de Cadastru și Publicitate Imobiliară Craiova

A. Partea I. Descrierea imobilului

TEREN Extravilan

Adresa: Jud. Dolj, T98, P247

Nr. Crt	Nr cadastral Nr. topografic	Suprafața* (mp)	Observații / Referințe
A1	31059	2.134	Sector cadastral:18 Teren neimpregmuit;

B. Partea II. Proprietari și acte

Inscrieri privitoare la dreptul de proprietate și alte drepturi reale		Referințe
90410 / 07/07/2016		
Act Notarial nr. CVC aut. nr. 1890, din 28/06/2016 emis de NP BUDIANA IONUT RAZVAN;		
B1	Intabulare, drept de PROPRIETATE, dobandit prin Conventie, cota actuala 1/1, cota initiala 1/1 1) EAST WAY SPEDITION SRL, CIF:13176107	A1
148867 / 27/07/2020		
Act Notarial nr. contract de ipoteca aut nr 659, din 16/07/2020 emis de NP Marincas Eugen;		
B2	se noteaza interdictiile de instrainare, grevare, inchiriere, dezmembrare, comasare, restructurare, amenajare, construire si demolare in favoarea 1) LIBRA INTERNET BANK S.A., CIF:8119644	A1

C. Partea III. SARCINI

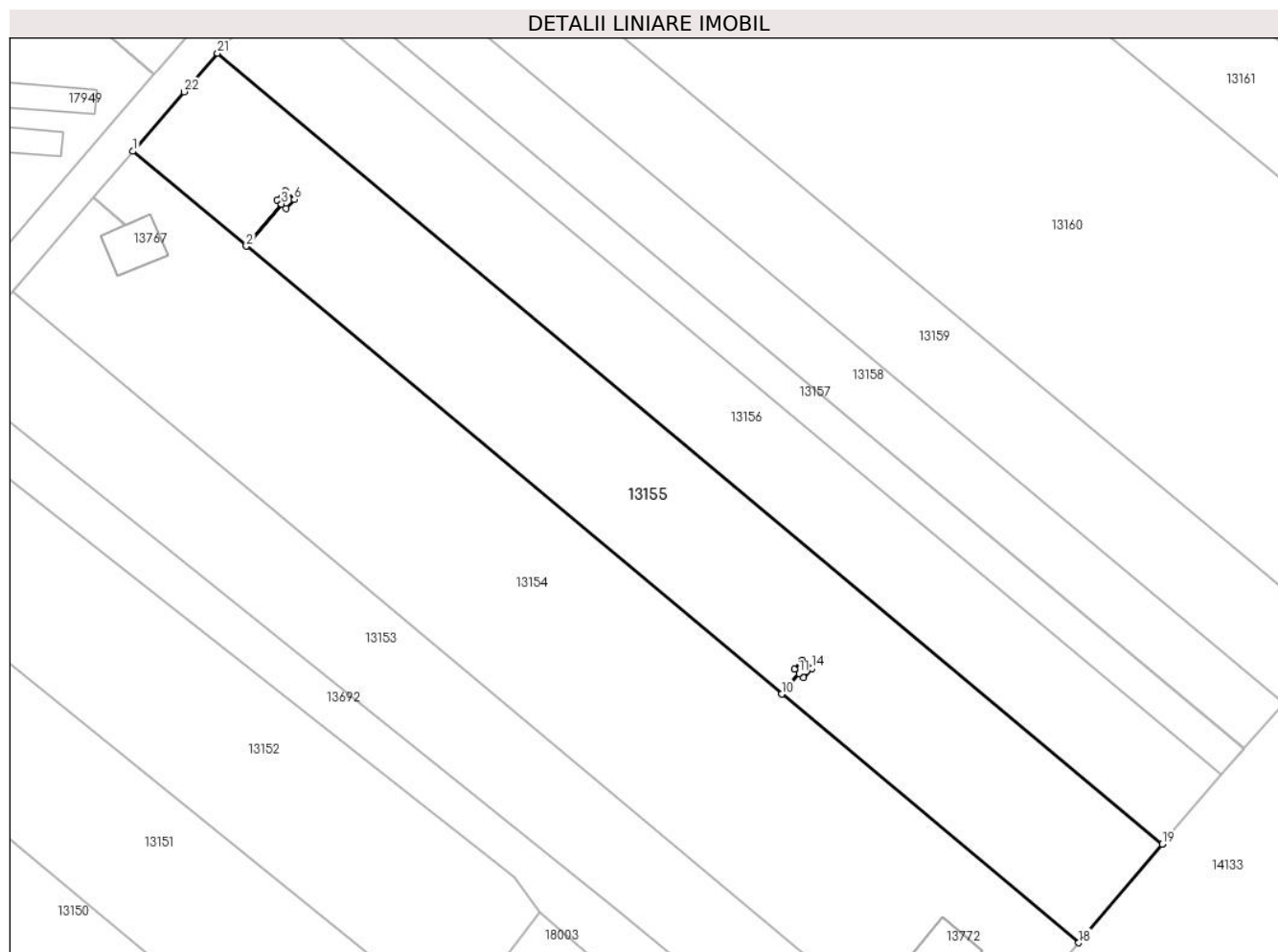
Inscrieri privind dezmembramintele dreptului de proprietate, drepturi reale de garanție și sarcini		Referințe
148867 / 27/07/2020		
Act Notarial nr. contract de ipoteca aut nr 659, din 16/07/2020 emis de NP Marincas Eugen;		
C1	Intabulare, drept de IPOTECA, Valoare:8000000 RONSi celelalte obligatii de plata aferente creditului 1) LIBRA INTERNET BANK S.A., CIF:8119644	A1

Anexa Nr. 1 La Partea I

Teren

Nr cadastral	Suprafața (mp)*	Observații / Referințe
31059	2.134	

* Suprafața este determinată în planul de proiecție Stereo 70.



Date referitoare la teren

Crt	Categorie folosință	Intravilan	Suprafața (mp)	Tarla	Parcelă	Nr. topo	Observații / Referințe
1	vie	NU	2.134	98	247	-	

Lungime Segmente

1) Valorile lungimilor segmentelor sunt obținute din proiecție în plan.

Punct început	X / Y	Punct sfârșit	X / Y	Lungime segment (** (m)
1	344.806,544 292.455,099	2	344.819,66 292.444,132	17.097
3	344.823,74 292.449,012	4	344.823,232 292.449,5	0.704
5	344.824,216 292.450,524	6	344.825,233 292.449,546	1.411
7	344.824,248 292.448,523	8	344.823,744 292.449,008	0.699
9	344.819,664 292.444,129	10	344.881,645 292.392,306	80.792

Punct început	X / Y	Punct sfârșit	X / Y	Lungime segment (** (m)
2	344.819,66 292.444,132	3	344.823,74 292.449,012	6.361
4	344.823,232 292.449,5	5	344.824,216 292.450,524	1.42
6	344.825,233 292.449,546	7	344.824,248 292.448,523	1.42
8	344.823,744 292.449,008	9	344.819,664 292.444,129	6.36
10	344.881,645 292.392,306	11	344.883,652 292.394,707	3.129

Punct început	X / Y	Punct sfârșit	X / Y	Lungime segment (** (m)
11	344.883,652 292.394,707	12	344.883,123 292.395,18	0.71
13	344.884,063 292.396,232	14	344.885,121 292.395,285	1.42
15	344.884,182 292.394,234	16	344.883,656 292.394,704	0.705
17	344.881,649 292.392,303	18	344.916,041 292.363,546	44.831
19	344.925,696 292.374,977	20	344.925,711 292.374,995	0.023
21	344.816,329 292.466,452	22	344.812,468 292.462,003	5.891

Punct început	X / Y	Punct sfârșit	X / Y	Lungime segment (** (m)
12	344.883,123 292.395,18	13	344.884,063 292.396,232	1.411
14	344.885,121 292.395,285	15	344.884,182 292.394,234	1.409
16	344.883,656 292.394,704	17	344.881,649 292.392,303	3.129
18	344.916,041 292.363,546	19	344.925,696 292.374,977	14.963
20	344.925,711 292.374,995	21	344.816,329 292.466,452	142.579
22	344.812,468 292.462,003	1	344.806,544 292.455,099	9.097

** Lungimile segmentelor sunt determinate în planul de proiecție Stereo 70 și sunt rotunjite la 1 milimetru.

*** Distanța dintre puncte este formată din segmente cumulate ce sunt mai mici decât valoarea 1 milimetru.

**DATE DESPRE IMOBILUL NR. 13156**

Oficiul de Cadastru și Publicitate Imobiliară DOLJ
Biroul de Cadastru și Publicitate Imobiliară Craiova

A. Partea I. Descrierea imobilului

TEREN Extravilan

Adresa: Jud. Dolj, T98, P248

Nr. Crt	Nr cadastral Nr. topografic	Suprafața* (mp)	Observații / Referințe
A1		1.499	Sector cadastral:18 Teren neimprijmit;

B. Partea II. Proprietari și acte

Inscrieri privitoare la dreptul de proprietate și alte drepturi reale	Referințe
/	
Act Administrativ nr. TDP 1316-58815, din 25/01/1995 emis de CJSDPAT DOLJ (Defuncti conform certificatelor de deces seria DR nr. 063194 din data de 09.01.2002, seria DP nr. 695050 din data de 17.08.2006, seria DM nr. 302253 din data de 29.01.1999 și seria DP nr. 275955 din data de 16.02.2005);	
B1	A1
Intabulare, drept de PROPRIETATE, dobandit prin Reconstituire, cota actuala 1/1, cota initiala 1/1	
1) CHILOM I SOFIA DEFUNCT:Da	
2) CHILOM I ION, Lipsă CNP DEFUNCT:Da	
3) CHILOM I VASILICA DEFUNCT:Da	
4) CHILOM I MARIN DEFUNCT:Da	
5) CHILOM ALEXANDRU	

C. Partea III. SARCINI .

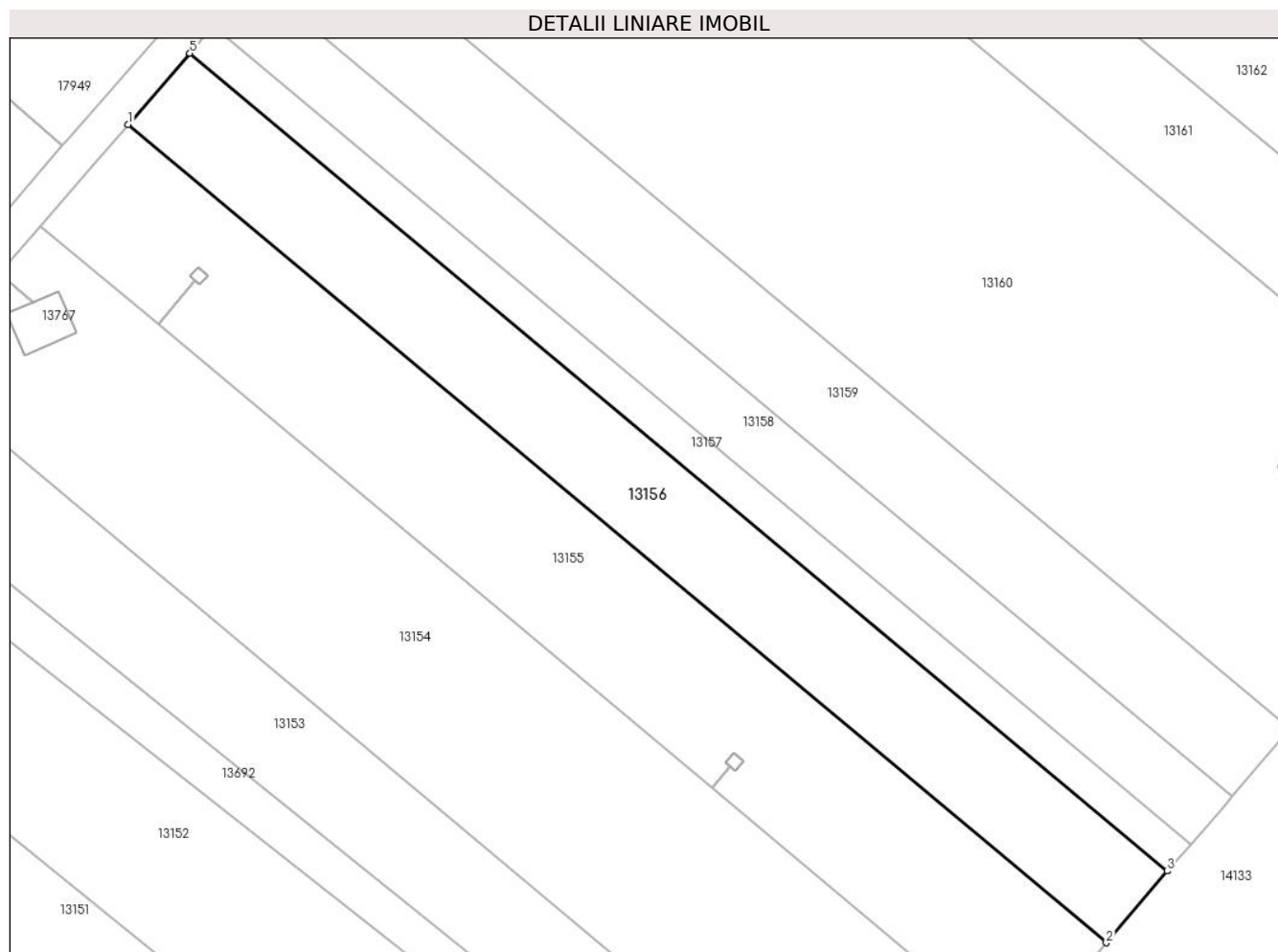
Inscrieri privind dezmembramintele dreptului de proprietate, drepturi reale de garanție și sarcini	Referințe
NU SUNT	

Anexa Nr. 1 La Partea I

Teren

Nr cadastral	Suprafața (mp)*	Observații / Referințe
	1.499	

* Suprafața este determinată în planul de proiecție Stereo 70.



Date referitoare la teren

Crt	Categorie folosință	Intra vilan	Suprafața (mp)	Tarla	Parcelă	Nr. topo	Observații / Referințe
1	vie	NU	1.499	98	248	-	

Lungime Segmente

1) Valorile lungimilor segmentelor sunt obținute din proiecție în plan.

Punct început	X / Y	Punct sfârșit	X / Y	Lungime segment (** (m)
1	344.816,329 292.466,452	2	344.925,711 292.374,995	142.579
2	344.925,711 292.374,995	3	344.932,495 292.383,004	10.496
3	344.932,495 292.383,004	4	344.932,51 292.383,021	0.023
4	344.932,51 292.383,021	5	344.823,225 292.474,397	142.453
5	344.823,225 292.474,397	1	344.816,329 292.466,452	10.52

**** Lungimile segmentelor sunt determinate în planul de proiecție Stereo 70 și sunt rotunjite la 1 milimetru.**

***** Distanța dintre puncte este formată din segmente cumulate ce sunt mai mici decât valoarea 1 milimetru.**

**DATE DESPRE IMOBILUL NR. 13157**

Oficiul de Cadastru și Publicitate Imobiliară DOLJ
Biroul de Cadastru și Publicitate Imobiliară Craiova

A. Partea I. Descrierea imobilului

TEREN Extravilan

Adresa: Jud. Dolj, T98, P249

Nr. Crt	Nr cadastral Nr. topografic	Suprafața* (mp)	Observații / Referințe
A1	31061	572	Sector cadastral:18 Teren neimprejmuit;

B. Partea II. Proprietari și acte

Inscrieri privitoare la dreptul de proprietate și alte drepturi reale	Referințe
55374 / 07/04/2017	
Act Notarial nr. CVC AUT. NR. 601, din 07/04/2017 emis de NP Diaconescu Gelu Emilian;	
B1	A1
Intabulare, drept de PROPRIETATE, dobandit prin Conventie, cota actuala 1/1, cota initiala 1/1	
1) SGAIBA ION	
2) SGAIBA MARIANA	

C. Partea III. SARCINI .

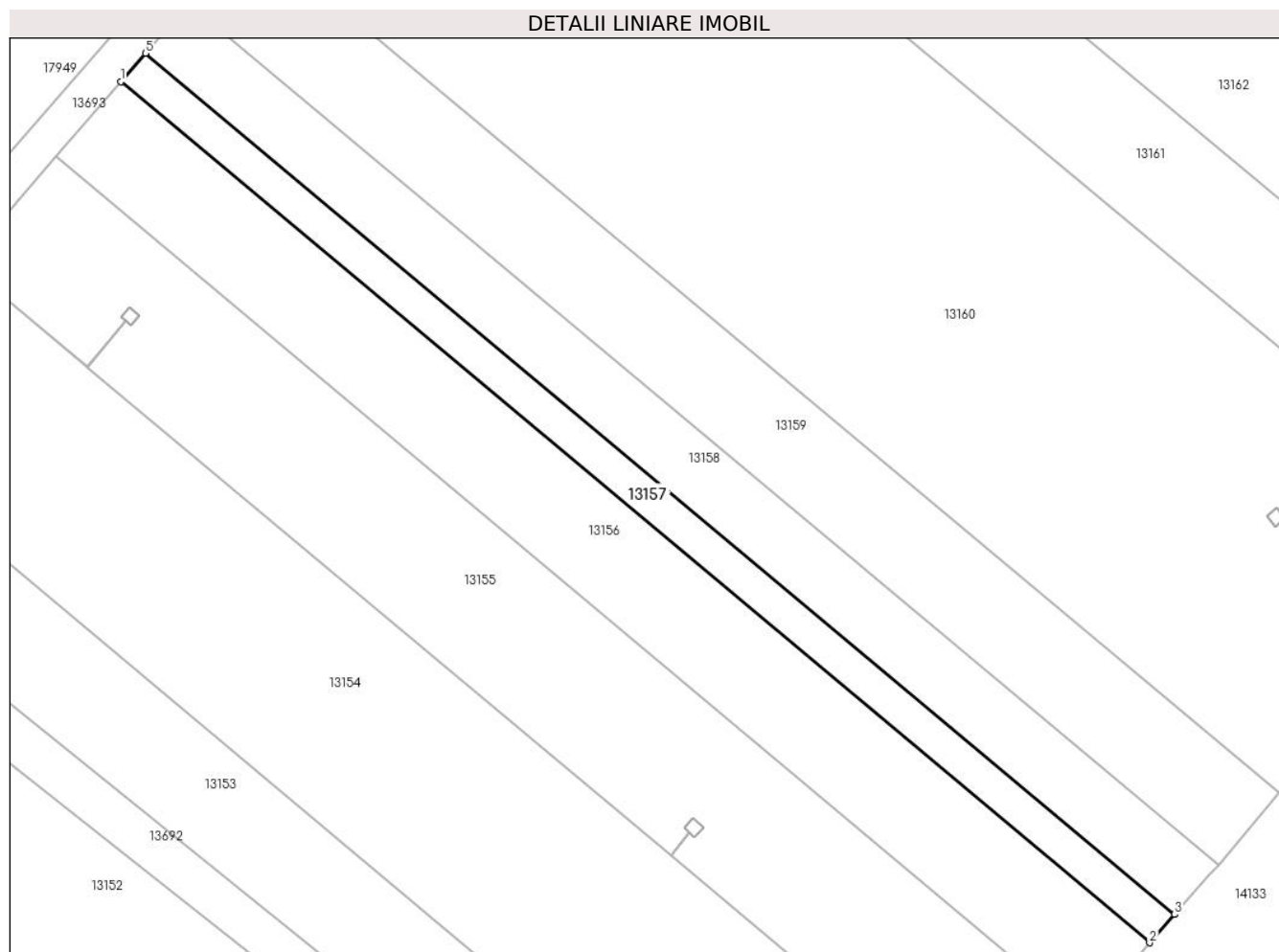
Inscrieri privind dezmembramintele dreptului de proprietate, drepturi reale de garanție și sarcini	Referințe
NU SUNT	

Anexa Nr. 1 La Partea I

Teren

Nr cadastral	Suprafața (mp)*	Observații / Referințe
31061	572	

* Suprafața este determinată în planul de proiecție Stereo 70.



Date referitoare la teren

Crt	Categorie folosință	Intravilan	Suprafața (mp)	Tarla	Parcelă	Nr. topo	Observații / Referințe
1	arabil	NU	572	98	249	-	

Lungime Segmente

1) Valorile lungimilor segmentelor sunt obținute din proiecție în plan.

Punct început	X / Y	Punct sfârșit	X / Y	Lungime segment (** (m)
1	344.823,225 292.474,397	2	344.932,51 292.383,021	142.453
2	344.932,51 292.383,021	3	344.935,155 292.386,013	3.994
3	344.935,155 292.386,013	4	344.935,17 292.386,03	0.023
4	344.935,17 292.386,03	5	344.825,857 292.477,429	142.489
5	344.825,857 292.477,429	1	344.823,225 292.474,397	4.015

**** Lungimile segmentelor sunt determinate în planul de proiecție Stereo 70 și sunt rotunjite la 1 milimetru.**

***** Distanța dintre puncte este formată din segmente cumulate ce sunt mai mici decât valoarea 1 milimetru.**

**DATE DESPRE IMOBILUL NR. 13158**

Oficiul de Cadastru și Publicitate Imobiliară DOLJ
Biroul de Cadastru și Publicitate Imobiliară Craiova

A. Partea I. Descrierea imobilului

TEREN Extravilan

Adresa: Jud. Dolj, T98, P250

Nr. Crt	Nr cadastral Nr. topografic	Suprafața* (mp)	Observații / Referințe
A1		1.001	Sector cadastral:18 Teren neimprejmuit;

B. Partea II. Proprietari și acte

Inscrieri privitoare la dreptul de proprietate și alte drepturi reale		Referințe
/		
Act Administrativ nr. TDP 1505-48474, din 31/01/1995 emis de CJSDPAT DOLJ;		
B1	Intabulare, drept de PROPRIETATE, dobandit prin Reconstituire, cota actuala 1/1, cota initiala 1/1	A1
	1) BUZA N GHEORGHE , Lipsă CNP	
	2) BUZA N MARIN , Lipsă CNP	

C. Partea III. SARCINI .

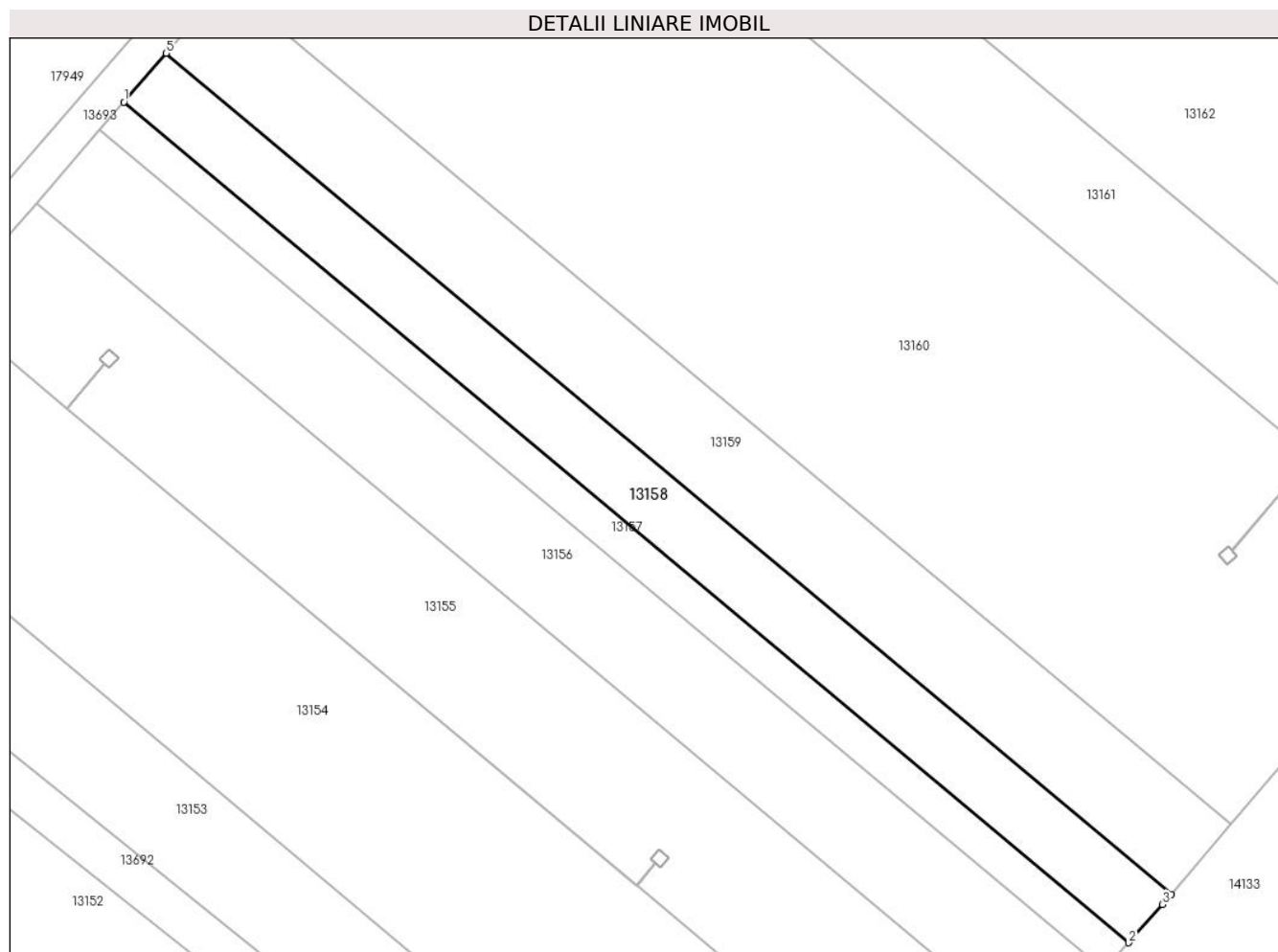
Inscrieri privind dezmembramintele dreptului de proprietate, drepturi reale de garanție și sarcini	Referințe
NU SUNT	

Anexa Nr. 1 La Partea I

Teren

Nr cadastral	Suprafața (mp)*	Observații / Referințe
	1.001	

* Suprafața este determinată în planul de proiecție Stereo 70.



Date referitoare la teren

Crt	Categorie folosință	Intra vilan	Suprafața (mp)	Tarla	Parcelă	Nr. topo	Observații / Referințe
1	vie	NU	1.001	98	250	-	

Lungime Segmente

1) Valorile lungimilor segmentelor sunt obținute din proiecție în plan.

Punct început	X / Y	Punct sfârșit	X / Y	Lungime segment (** (m)
1	344.825,857 292.477,429	2	344.935,17 292.386,03	142.489
2	344.935,17 292.386,03	3	344.938,843 292.390,187	5.547
3	344.938,843 292.390,187	4	344.939,8 292.391,315	1.479
4	344.939,8 292.391,315	5	344.830,462 292.482,735	142.522
5	344.830,462 292.482,735	1	344.825,857 292.477,429	7.026

**** Lungimile segmentelor sunt determinate în planul de proiecție Stereo 70 și sunt rotunjite la 1 milimetru.**

***** Distanța dintre puncte este formată din segmente cumulate ce sunt mai mici decât valoarea 1 milimetru.**

**DATE DESPRE IMOBILUL NR. 13159**

Oficiul de Cadastru și Publicitate Imobiliară DOLJ
Biroul de Cadastru și Publicitate Imobiliară Craiova

A. Partea I. Descrierea imobilului

TEREN Extravilan

Adresa: Jud. Dolj, T98, P251

Nr. Crt	Nr cadastral Nr. topografic	Suprafața* (mp)	Observații / Referințe
A1		1.430	Sector cadastral:18 Teren neimprejmuit;

B. Partea II. Proprietari și acte

Inscrieri privitoare la dreptul de proprietate și alte drepturi reale		Referințe
/		
Act Administrativ nr. TDP 2995-45373, din 29/06/2002 emis de CJSDPAT DOLJ;		
B1	Intabulare, drept de PROPRIETATE, dobandit prin Reconstituire, cota actuala 1/1, cota initiala 1/1 1) TERPOVICI P SEVER, Lipsă CNP	A1

C. Partea III. SARCINI .

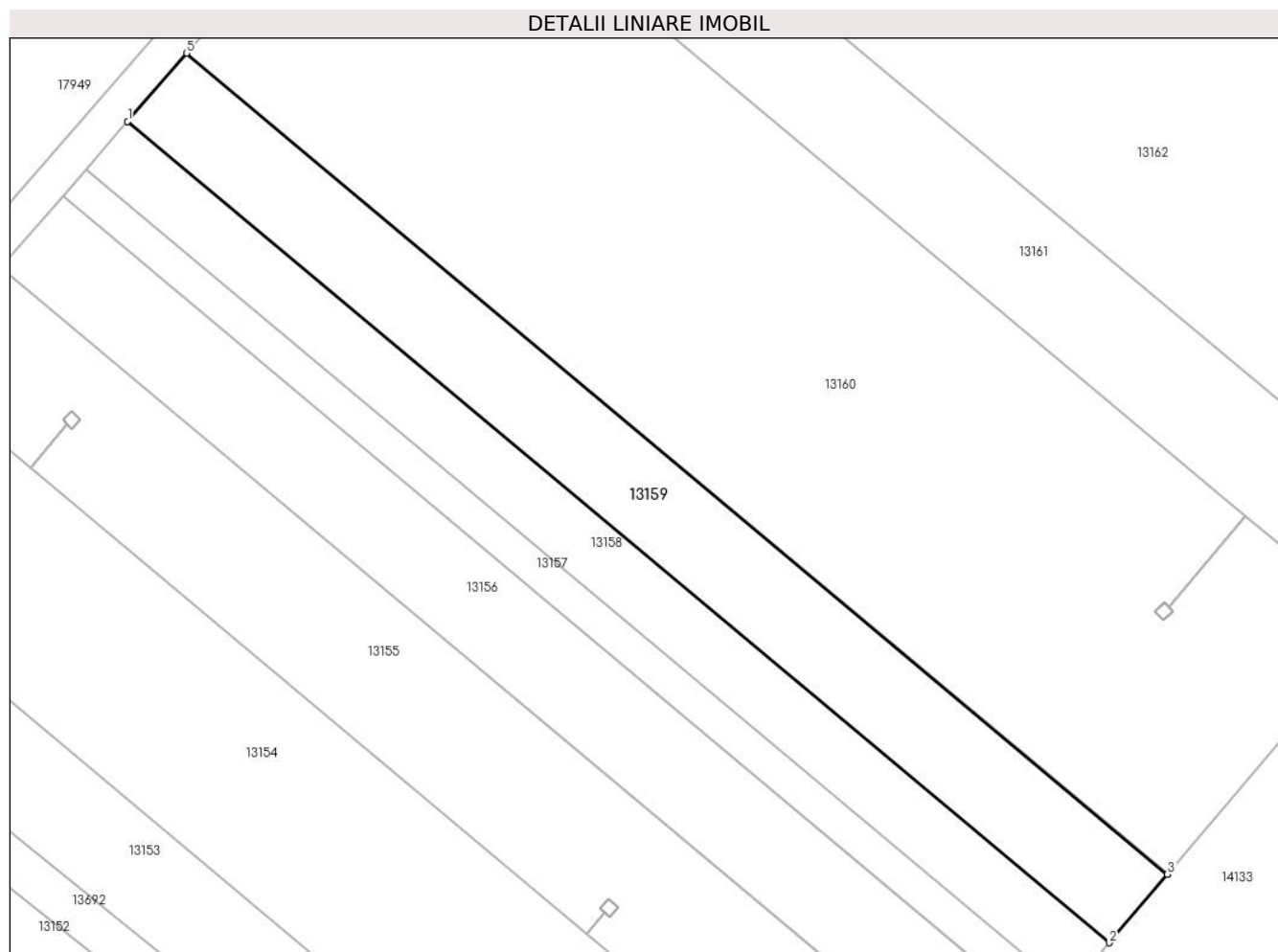
Inscrieri privind dezmembramintele dreptului de proprietate, drepturi reale de garanție și sarcini	Referințe
NU SUNT	

Anexa Nr. 1 La Partea I

Teren

Nr cadastral	Suprafața (mp)*	Observații / Referințe
	1.430	

* Suprafața este determinată în planul de proiecție Stereo 70.



Date referitoare la teren

Crt	Categorie folosință	Intra vilan	Suprafața (mp)	Tarla	Parcelă	Nr. topo	Observații / Referințe
1	vie	NU	1.430	98	251	-	

Lungime Segmente

1) Valorile lungimilor segmentelor sunt obținute din proiecție în plan.

Punct început	X / Y	Punct sfârșit	X / Y	Lungime segment (** (m)
1	344.830,462 292.482,735	2	344.939,8 292.391,315	142.522
2	344.939,8 292.391,315	3	344.946,269 292.398,949	10.006
3	344.946,269 292.398,949	4	344.946,289 292.398,973	0.031
4	344.946,289 292.398,973	5	344.837,042 292.490,317	142.403
5	344.837,042 292.490,317	1	344.830,462 292.482,735	10.039

**** Lungimile segmentelor sunt determinate în planul de proiecție Stereo 70 și sunt rotunjite la 1 milimetru.**

***** Distanța dintre puncte este formată din segmente cumulate ce sunt mai mici decât valoarea 1 milimetru.**

**DATE DESPRE IMOBILUL NR. 13160**

Oficiul de Cadastru și Publicitate Imobiliară DOLJ
Biroul de Cadastru și Publicitate Imobiliară Craiova

A. Partea I. Descrierea imobilului

TEREN Extravilan

Adresa: Jud. Dolj, T98, P252

Nr. Crt	Nr cadastral Nr. topografic	Suprafața* (mp)	Observații / Referințe
A1		5.140	Sector cadastral:18 Teren neimprejmuit;

B. Partea II. Proprietari și acte

Inscrieri privitoare la dreptul de proprietate și alte drepturi reale	Referințe
/	
Act Administrativ nr. TDP 2995-45373, din 29/06/2002 emis de CJSDPAT DOLJ;	
B1	A1
Intabulare, drept de PROPRIETATE, dobandit prin Reconstituire, cota actuala 1/1, cota initiala 1/1 1) TERPOVICI P SEVER, Lipsă CNP	

C. Partea III. SARCINI .

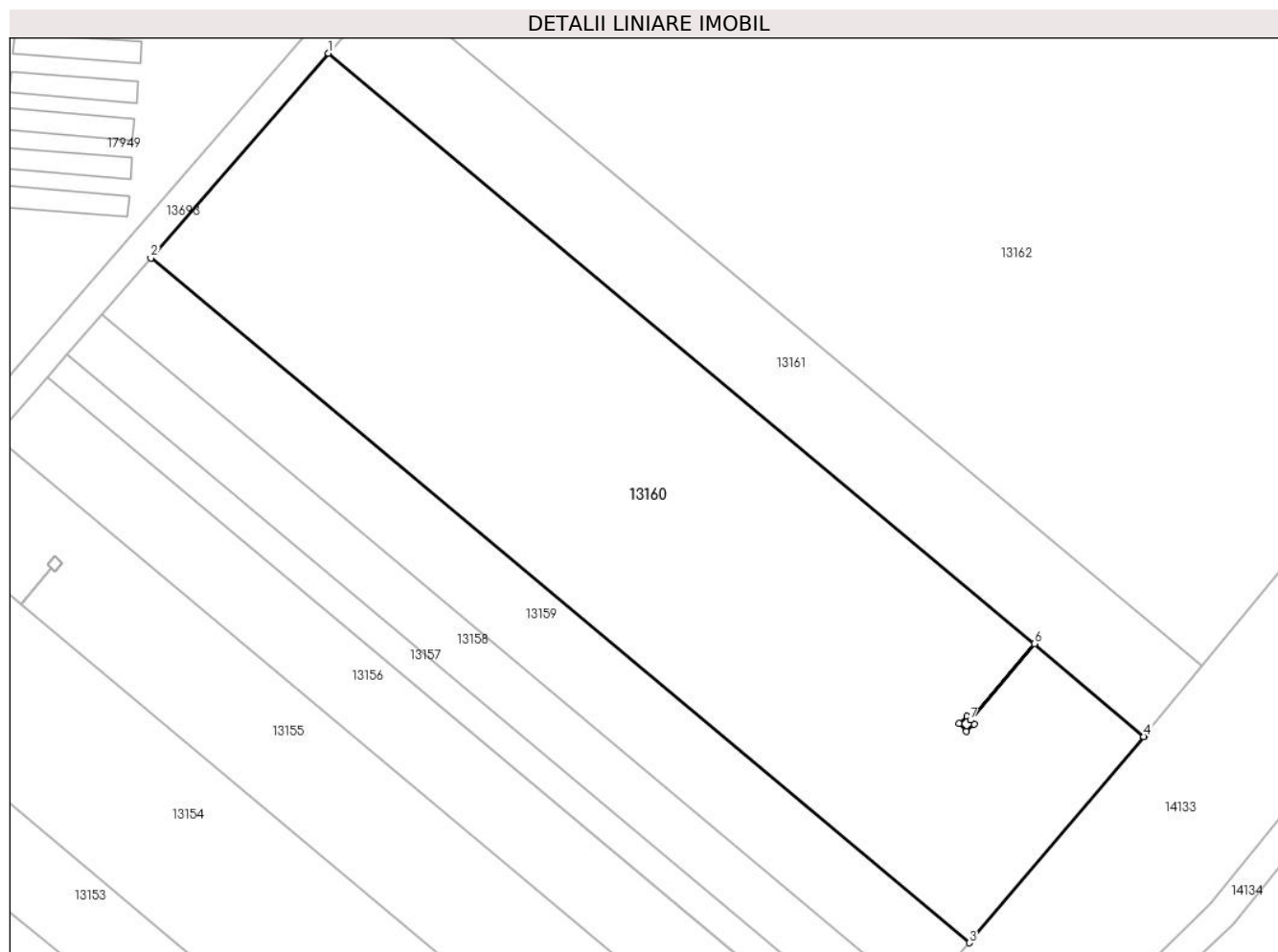
Inscrieri privind dezmembramintele dreptului de proprietate, drepturi reale de garanție și sarcini	Referințe
NU SUNT	

Anexa Nr. 1 La Partea I

Teren

Nr cadastral	Suprafața (mp)*	Observații / Referințe
	5.140	

* Suprafața este determinată în planul de proiecție Stereo 70.



Date referitoare la teren

Crt	Categorie folosință	Intra vilan	Suprafața (mp)	Tarla	Parcelă	Nr. topo	Observații / Referințe
1	arabil	NU	5.140	98	252	-	

Lungime Segmente

1) Valorile lungimilor segmentelor sunt obținute din proiecție în plan.

Punct început	X / Y	Punct sfârșit	X / Y	Lungime segment (** (m)
1	344.860,751 292.517,632	2	344.837,042 292.490,317	36.169
2	344.837,042 292.490,317	3	344.946,289 292.398,973	142.403
3	344.946,289 292.398,973	4	344.969,602 292.426,486	36.062
4	344.969,602 292.426,486	5	344.969,667 292.426,565	0.102
5	344.969,667 292.426,565	6	344.954,969 292.438,854	19.159

Punct început	X / Y	Punct sfârşit	X / Y	Lungime segment (** (m)
6	344.954,969 292.438,854	7	344.946,453 292.428,669	13.276
7	344.946,453 292.428,669	8	344.946,923 292.428,144	0.705
8	344.946,923 292.428,144	9	344.945,865 292.427,196	1.421
9	344.945,865 292.427,196	10	344.944,925 292.428,247	1.41
10	344.944,925 292.428,247	11	344.945,983 292.429,194	1.42
11	344.945,983 292.429,194	12	344.946,45 292.428,673	0.7
12	344.946,45 292.428,673	13	344.954,965 292.438,858	13.276
13	344.954,965 292.438,858	1	344.860,751 292.517,632	122.807

** Lungimile segmentelor sunt determinate în planul de proiecție Stereo 70 și sunt rotunjite la 1 milimetru.

*** Distanța dintre puncte este formată din segmente cumulate ce sunt mai mici decât valoarea 1 milimetru.

**DATE DESPRE IMOBILUL NR. 13161**

Oficiul de Cadastru și Publicitate Imobiliară DOLJ
Biroul de Cadastru și Publicitate Imobiliară Craiova

A. Partea I. Descrierea imobilului

TEREN Extravilan

Adresa: Jud. Dolj, T98, P253

Nr. Crt	Nr cadastral Nr. topografic	Suprafața* (mp)	Observații / Referințe
A1		1.725	Sector cadastral:18 Teren neimpregmuit;

B. Partea II. Proprietari și acte

Inscrieri privitoare la dreptul de proprietate și alte drepturi reale	Referințe
/	
Act Administrativ nr. TDP 3135, din 27/07/2006 emis de CJSDPAT DOLJ;	
B1	A1
Intabulare, drept de PROPRIETATE, dobandit prin Constituire, cota actuala 1/1, cota initiala 1/1 1) DIȚĂ I EUFROSINA, Lipsă CNP	

C. Partea III. SARCINI .

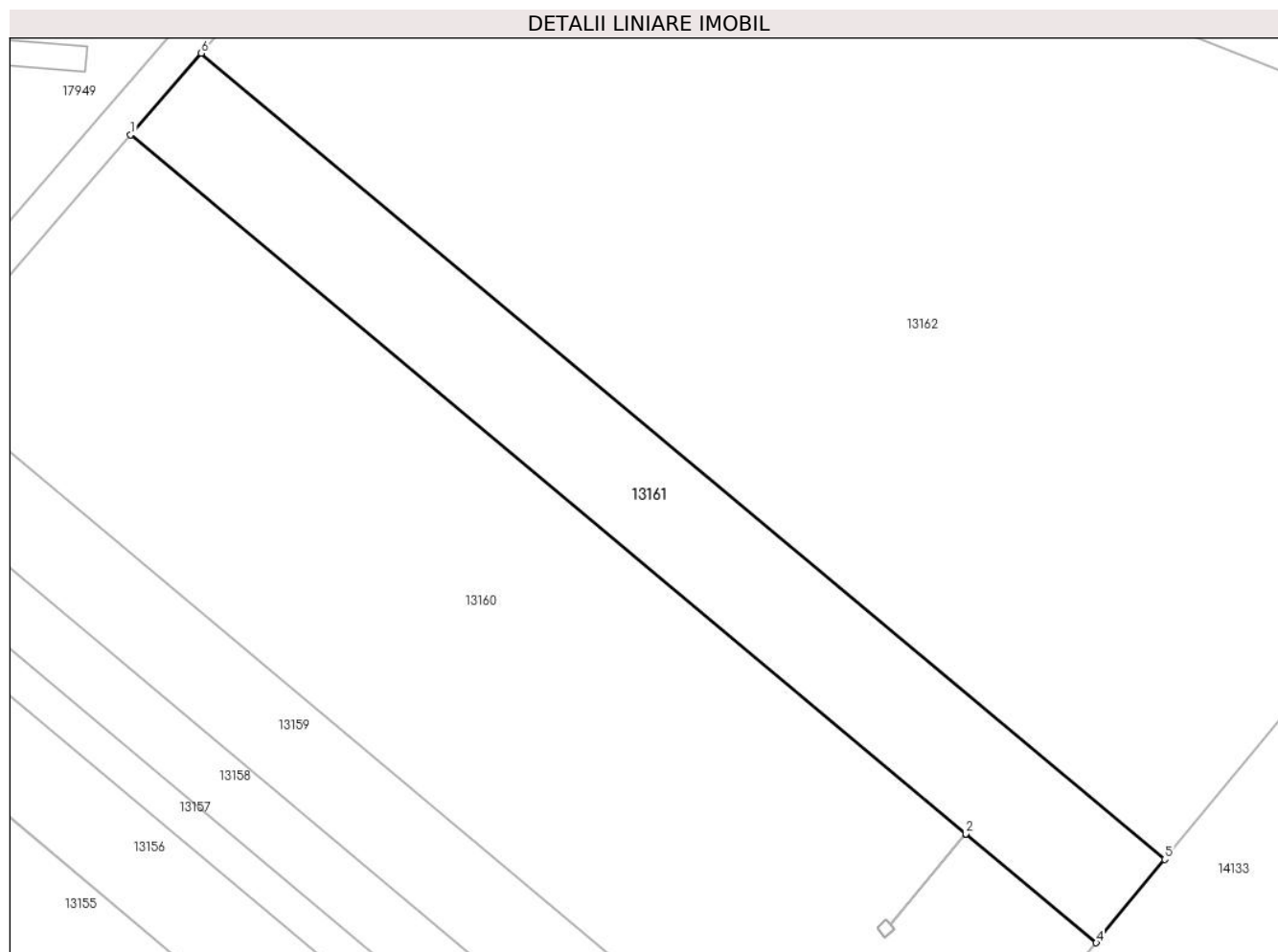
Inscrieri privind dezmembramintele dreptului de proprietate, drepturi reale de garanție și sarcini	Referințe
NU SUNT	

Anexa Nr. 1 La Partea I

Teren

Nr cadastral	Suprafața (mp)*	Observații / Referințe
	1.725	

* Suprafața este determinată în planul de proiecție Stereo 70.



Date referitoare la teren

Crt	Categorie folosință	Intravilan	Suprafața (mp)	Tarla	Parcelă	Nr. topo	Observații / Referințe
1	arabil	NU	1.725	98	253	-	

Lungime Segmente

1) Valorile lungimilor segmentelor sunt obținute din proiecție în plan.

Punct început	X / Y	Punct sfârșit	X / Y	Lungime segment (** (m)
1	344.860,751 292.517,632	2	344.954,965 292.438,858	122.807
2	344.954,965 292.438,858	3	344.954,969 292.438,854	0.006
3	344.954,969 292.438,854	4	344.969,667 292.426,565	19.159
4	344.969,667 292.426,565	5	344.977,389 292.435,965	12.165
5	344.977,389 292.435,965	6	344.868,726 292.526,821	141.642

Punct început	X / Y	Punct sfârșit	X / Y	Lungime segment (** (m)
6	344.868,726 292.526,821	1	344.860,751 292.517,632	12.167

** Lungimile segmentelor sunt determinate în planul de proiecție Stereo 70 și sunt rotunjite la 1 milimetru.

*** Distanța dintre puncte este formată din segmente cumulate ce sunt mai mici decât valoarea 1 milimetru.

**DATE DESPRE IMOBILUL NR. 13162**

Oficiul de Cadastru și Publicitate Imobiliară DOLJ
Biroul de Cadastru și Publicitate Imobiliară Craiova

A. Partea I. Descrierea imobilului

TEREN Extravilan

Adresa: Jud. Dolj, T98, P254

Nr. Crt	Nr cadastral Nr. topografic	Suprafața* (mp)	Observații / Referințe
A1		8.165	Sector cadastral:18 Teren neimprejmuit;

B. Partea II. Proprietari și acte

Inscrieri privitoare la dreptul de proprietate și alte drepturi reale	Referințe
/	
Act Administrativ nr. TDP 2707-48356, din 06/10/1998 emis de CJSDPAT DOLJ;	
B1	A1
Intabulare, drept de PROPRIETATE, dobandit prin Reconstituire, cota actuala 1/1, cota initiala 1/1	
1) UȘURELU AL GHEORGHITA, Lipsă CNP	

C. Partea III. SARCINI .

Inscrieri privind dezmembramintele dreptului de proprietate, drepturi reale de garanție și sarcini	Referințe
NU SUNT	

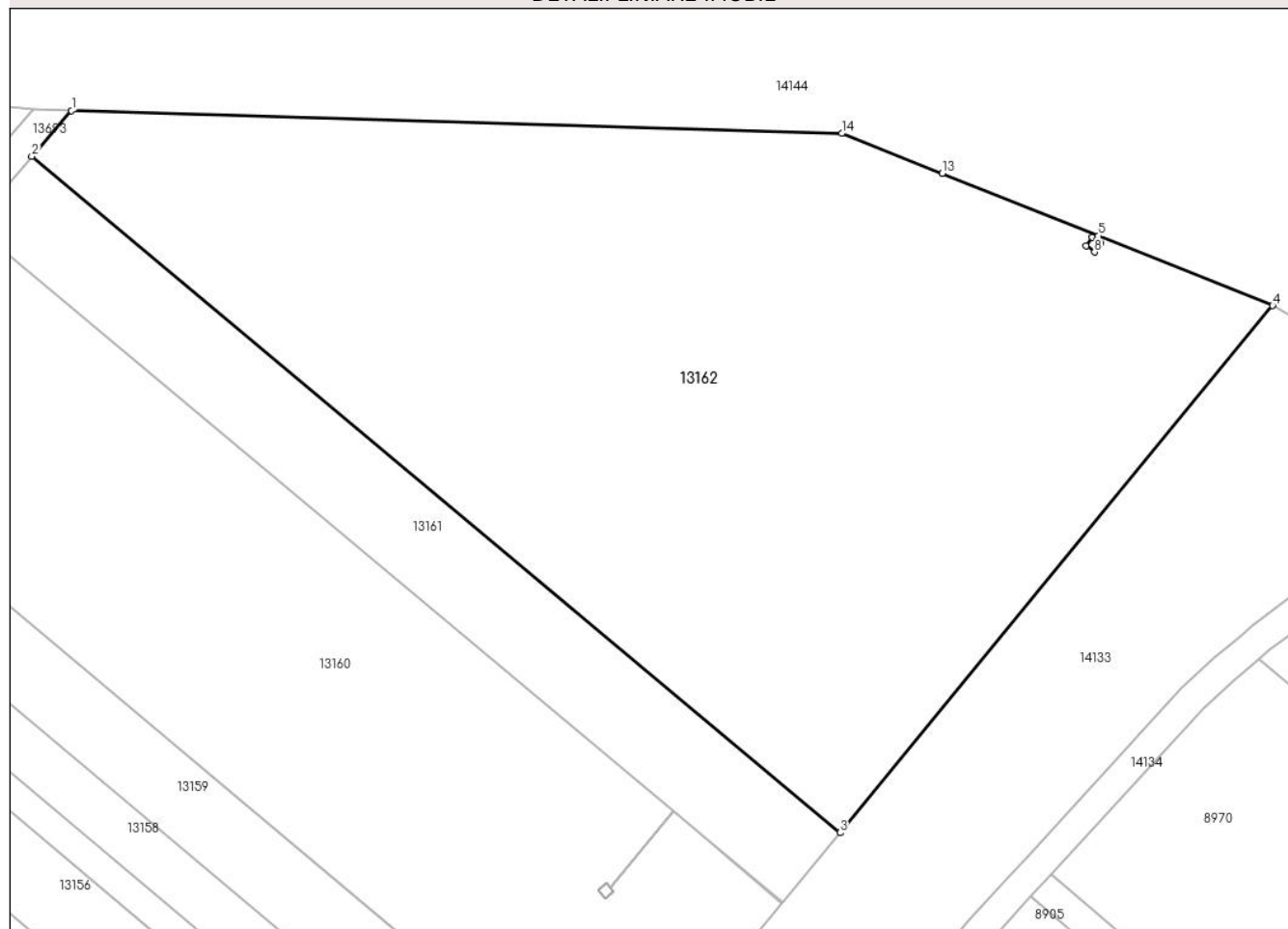
Anexa Nr. 1 La Partea I

Teren

Nr cadastral	Suprafața (mp)*	Observații / Referințe
	8.165	

* Suprafața este determinată în planul de proiecție Stereo 70.

DETALII LINIARE IMOBIL



Date referitoare la teren

Crt	Categorie folosință	Intravilan	Suprafața (mp)	Tarla	Parcelă	Nr. topo	Observații / Referințe
1	arabil	NU	8.165	98	254	-	

Lungime Segmente

1) Valorile lungimilor segmentelor sunt obținute din proiecție în plan.

Punct început	X / Y	Punct sfârșit	X / Y	Lungime segment (** (m)
1	344.874,074 292.532,983	2	344.868,726 292.526,821	8.159
2	344.868,726 292.526,821	3	344.977,389 292.435,965	141.642
3	344.977,389 292.435,965	4	345.035,569 292.506,784	91.653
4	345.035,569 292.506,784	5	345.012,118 292.516,157	25.255
5	345.012,118 292.516,157	6	345.011,871 292.515,539	0.666

Punct început	X / Y	Punct sfârșit	X / Y	Lungime segment (** (m)
6	345.011,871 292.515,539	7	345.012,443 292.515,127	0.705
7	345.012,443 292.515,127	8	345.011,614 292.513,974	1.42
8	345.011,614 292.513,974	9	345.010,469 292.514,797	1.41
9	345.010,469 292.514,797	10	345.011,298 292.515,95	1.42
10	345.011,298 292.515,95	11	345.011,867 292.515,542	0.7
11	345.011,867 292.515,542	12	345.012,113 292.516,159	0.664
12	345.012,113 292.516,159	13	344.991,135 292.524,542	22.591
13	344.991,135 292.524,542	14	344.977,649 292.529,905	14.513
14	344.977,649 292.529,905	1	344.874,074 292.532,983	103.621

** Lungimile segmentelor sunt determinate în planul de proiecție Stereo 70 și sunt rotunjite la 1 milimetru.

*** Distanța dintre puncte este formată din segmente cumulate ce sunt mai mici decât valoarea 1 milimetru.

**DATE DESPRE IMOBILUL NR. 13163**

Oficiul de Cadastru și Publicitate Imobiliară DOLJ
Biroul de Cadastru și Publicitate Imobiliară Craiova

A. Partea I. Descrierea imobilului

TEREN Extravilan

Adresa: Jud. Dolj, T98, P61

Nr. Crt	Nr cadastral Nr. topografic	Suprafața* (mp)	Observații / Referințe
A1		400	Sector cadastral:18 Teren neimprejmuit;

B. Partea II. Proprietari și acte

Inscrieri privitoare la dreptul de proprietate și alte drepturi reale	Referințe
/	
Act Normativ nr. Legea 7, din 13/03/1996 emis de PARLAMENTUL ROMANIEI;	
B1	A1
Intabulare, drept de PROPRIETATE, dobandit prin Lege, cota actuala 1/1, cota initiala 1/1	
1) COMUNA CETATE , CIF:4553470	
<i>OBSERVATII: Rezerva comisiei locale de fond funciar</i>	

C. Partea III. SARCINI .

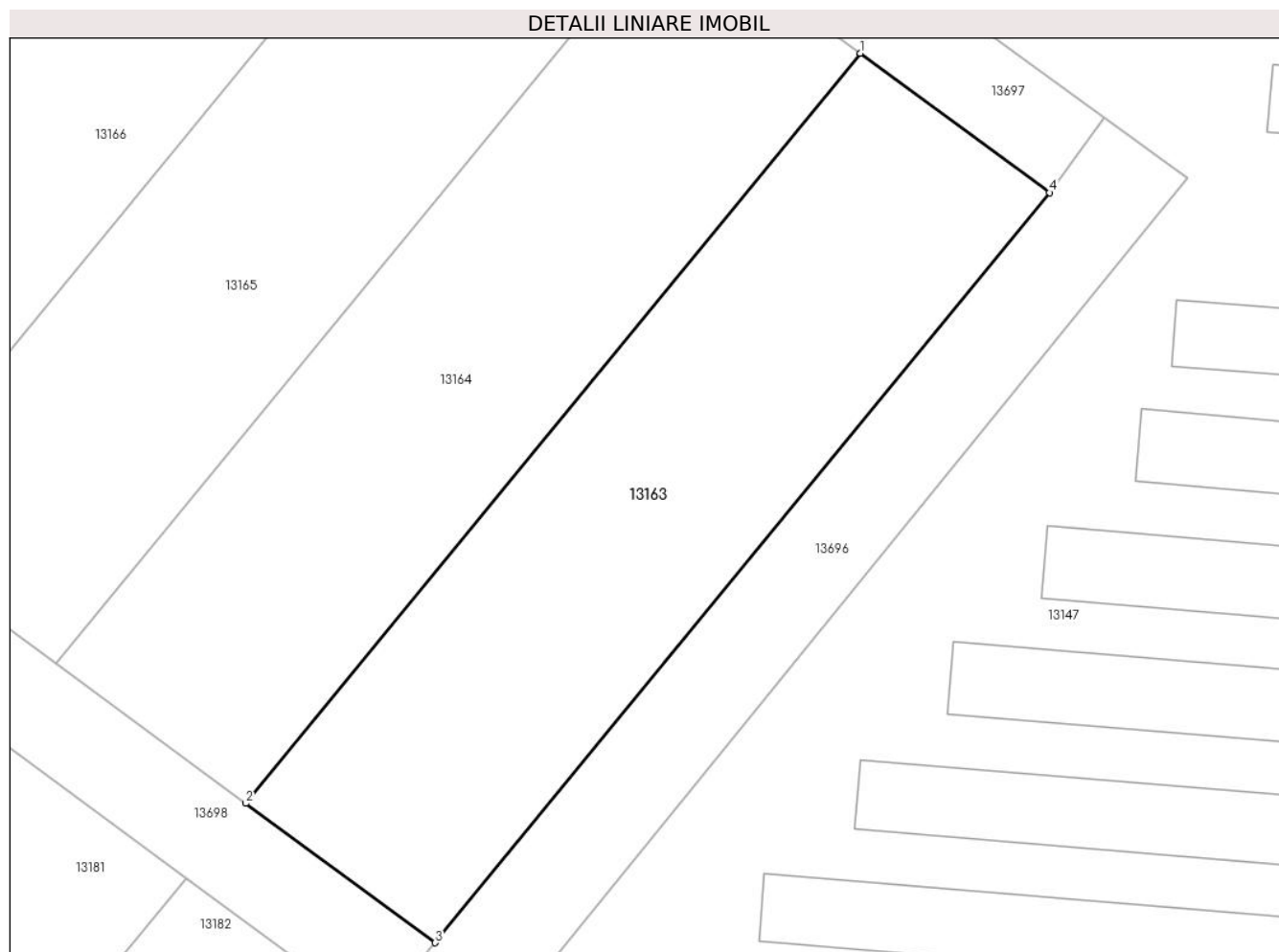
Inscrieri privind dezmembramintele dreptului de proprietate, drepturi reale de garanție și sarcini	Referințe
NU SUNT	

Anexa Nr. 1 La Partea I

Teren

Nr cadastral	Suprafața (mp)*	Observații / Referințe
	400	

* Suprafața este determinată în planul de proiecție Stereo 70.



Date referitoare la teren

Crt	Categorie folosință	Intra vilan	Suprafața (mp)	Tarla	Parcelă	Nr. topo	Observații / Referințe
1	arabil	NU	400	98	61	-	

Lungime Segmente

1) Valorile lungimilor segmentelor sunt obținute din proiecție în plan.

Punct început	X / Y	Punct sfârșit	X / Y	Lungime segment (** (m)
1	344.242,189 292.450,319	2	344.216,429 292.418,893	40.635
2	344.216,429 292.418,893	3	344.224,369 292.413,051	9.858
3	344.224,369 292.413,051	4	344.250,129 292.444,478	40.635
4	344.250,129 292.444,478	1	344.242,189 292.450,319	9.857

** Lungimile segmentelor sunt determinate în planul de proiecție Stereo 70 și sunt rotunjite la 1 milimetru.

***** Distanţa dintre puncte este formată din segmente cumulate ce sunt mai mici decât valoarea 1 milimetru.**

**DATE DESPRE IMOBILUL NR. 13164**

Oficiul de Cadastru și Publicitate Imobiliară DOLJ
Biroul de Cadastru și Publicitate Imobiliară Craiova

A. Partea I. Descrierea imobilului

TEREN Extravilan

Adresa: Jud. Dolj, T98, P62

Nr. Crt	Nr cadastral Nr. topografic	Suprafața* (mp)	Observații / Referințe
A1	30955	400	Sector cadastral:18 Teren neimpregmuit;

B. Partea II. Proprietari și acte

Inscrieri privitoare la dreptul de proprietate și alte drepturi reale		Referințe
148963 / 27/07/2020		
Act Notarial nr. Contract de ipoteca aut. nr. 659, din 16/07/2020 emis de NP Marincas Eugen;		
B1	Se noteaza interdictiile de instrainare, grevare , inchiriere, dezmembrare, comasare, restructurare , amenajare, construire, demolare , in favoarea lui 1) LIBRA INTERNET BANK S.A., CIF:8119644	A1
34527 / 10/02/2021		
Hotarare Judecatoreasca nr. SC NR 801, din 23/07/2020 emis de JUDECATORIA CALAFAT DOSAR NR 2885/201/2019 (hotarare judecatoreasca nr SC NR 43 din 18.01.2016, emis de JUDECATORIA CALAFAT DOSAR NR 958/201/2015;act notarial nr CVC 4415 din 09.12.2010, emis de NP MOCANU COCUTA;act administrativ nr TDP NR.20059 din 29.05.2017, emis de CJ DOLJ);		
B2	Intabulare, drept de PROPRIETATE, dobandit prin Hotarare Judecatoreasca, cota actuala 1/1, cota initiala 1/1 1) TRUȘCĂ ADRIANA-ANONIA	A1

C. Partea III. SARCINI

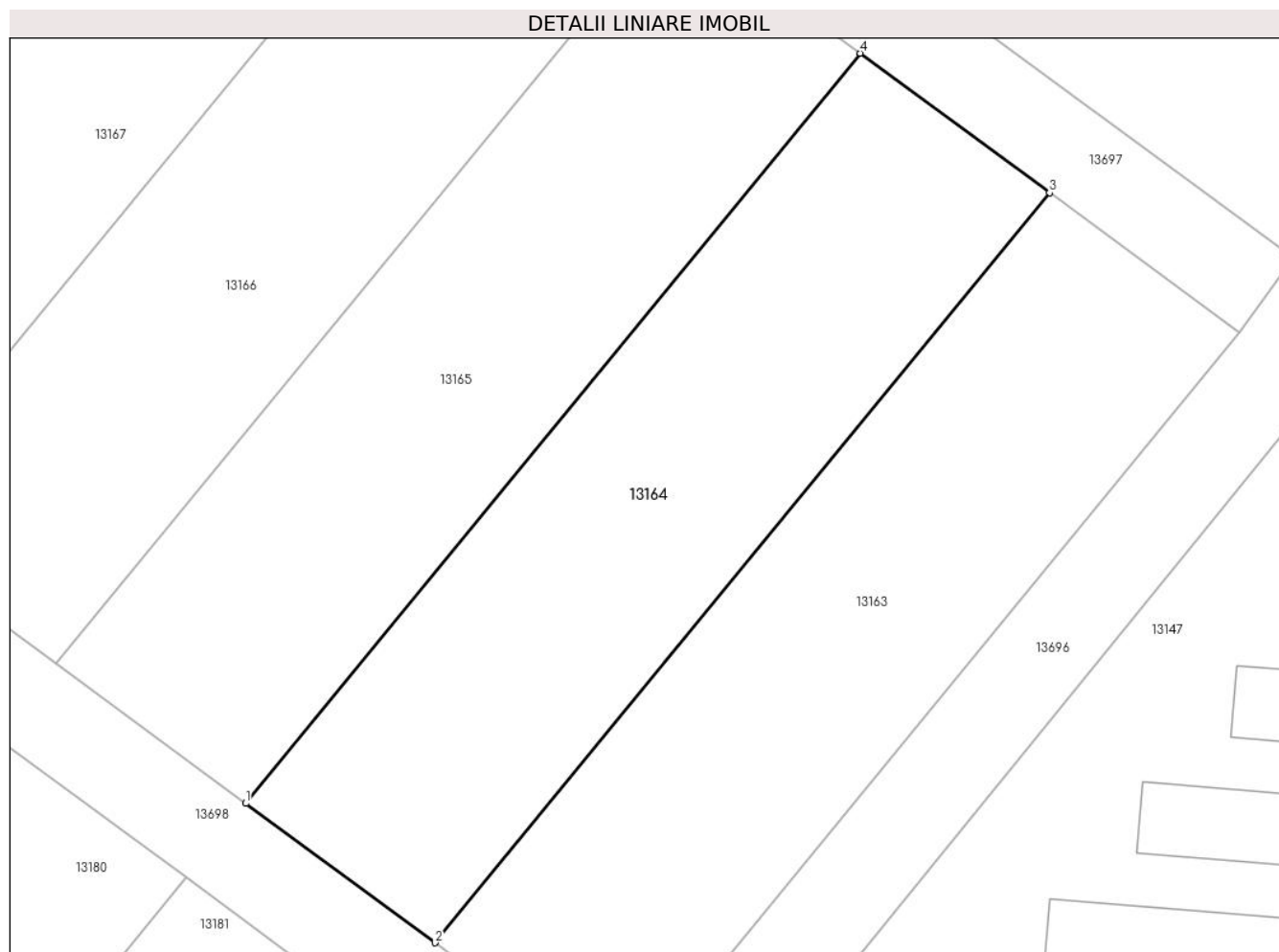
Inscrieri privind dezmembramintele dreptului de proprietate, drepturi reale de garanție și sarcini		Referințe
148963 / 27/07/2020		
Act Notarial nr. Contract de ipoteca aut. nr. 659, din 16/07/2020 emis de NP Marincas Eugen;		
C1	Intabulare, drept de IPOTECA, Valoare:8000000 RONsi celelalte obligatii de plata aferente creditului 1) LIBRA INTERNET BANK S.A., CIF:8119644	A1

Anexa Nr. 1 La Partea I

Teren

Nr cadastral	Suprafața (mp)*	Observații / Referințe
30955	400	

* Suprafața este determinată în planul de proiecție Stereo 70.



Date referitoare la teren

Crt	Categorie folosință	Intra vilan	Suprafața (mp)	Tarla	Parcelă	Nr. topo	Observații / Referințe
1	arabil	NU	400	98	62	-	

Lungime Segmente

1) Valorile lungimilor segmentelor sunt obținute din proiecție în plan.

Punct început	X / Y	Punct sfârșit	X / Y	Lungime segment (** (m)
1	344.208,489 292.424,735	2	344.216,429 292.418,893	9.858
2	344.216,429 292.418,893	3	344.242,189 292.450,319	40.635
3	344.242,189 292.450,319	4	344.234,249 292.456,161	9.858
4	344.234,249 292.456,161	1	344.208,489 292.424,735	40.635

** Lungimile segmentelor sunt determinate în planul de proiecție Stereo 70 și sunt rotunjite la 1 milimetru.

***** Distanţa dintre puncte este formată din segmente cumulate ce sunt mai mici decât valoarea 1 milimetru.**

**DATE DESPRE IMOBILUL NR. 13165**

Oficiul de Cadastru și Publicitate Imobiliară DOLJ
Biroul de Cadastru și Publicitate Imobiliară Craiova

A. Partea I. Descrierea imobilului

TEREN Extravilan

Adresa: Jud. Dolj, T98, P63

Nr. Crt	Nr cadastral Nr. topografic	Suprafața* (mp)	Observații / Referințe
A1		400	Sector cadastral:18 Teren neimprejmuit;

B. Partea II. Proprietari și acte

Inscrieri privitoare la dreptul de proprietate și alte drepturi reale	Referințe
/	
Act Administrativ nr. TDP 2105-15018, din 24/04/1996 emis de CJSDPAT DOLJ;	
B1	A1
Intabulare, drept de PROPRIETATE, dobandit prin Reconstituire, cota actuala 1/1, cota initiala 1/1	
1) FOARȚĂ G GEORGETA, Lipsă CNP	

C. Partea III. SARCINI .

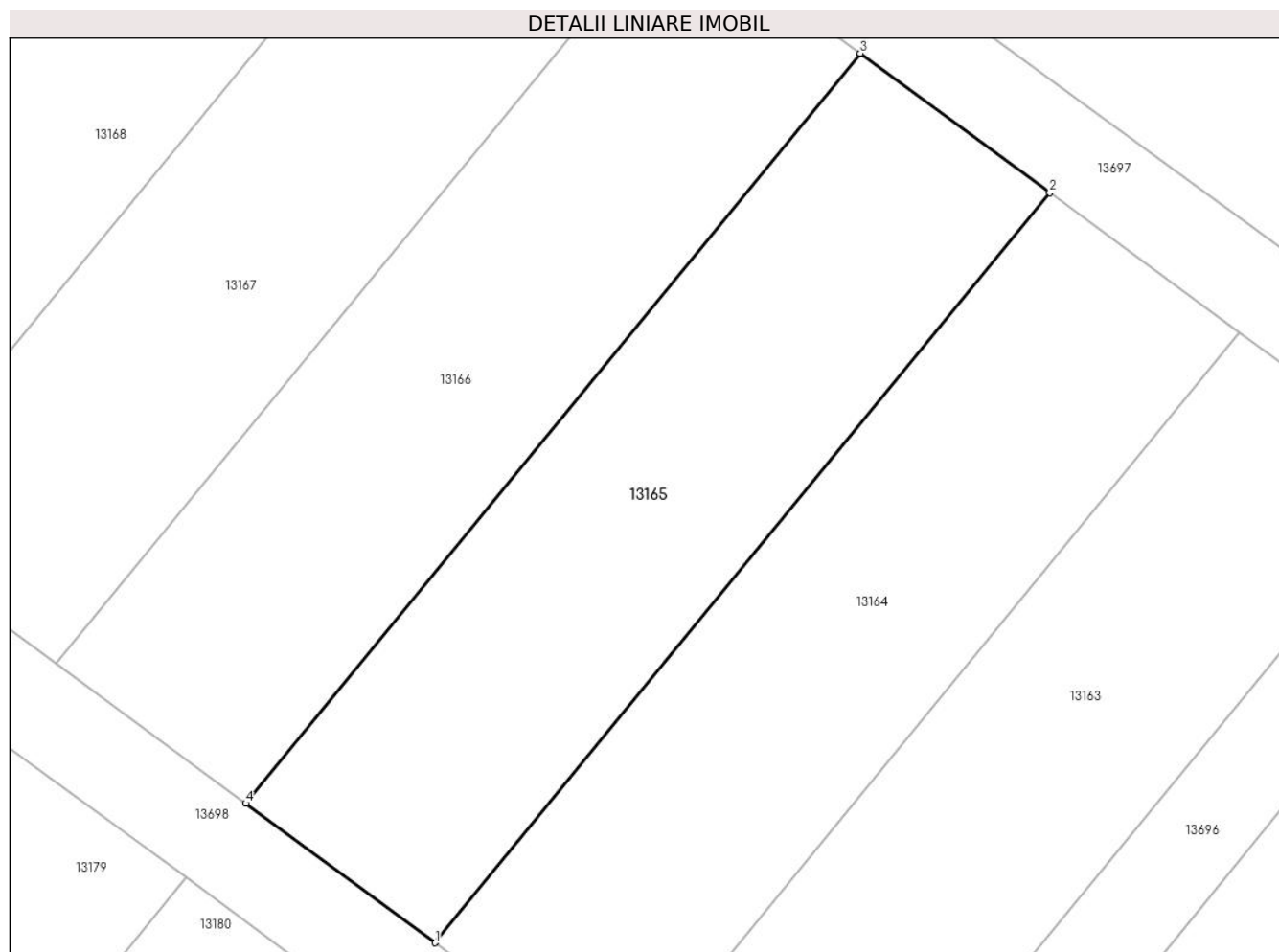
Inscrieri privind dezmembramintele dreptului de proprietate, drepturi reale de garanție și sarcini	Referințe
NU SUNT	

Anexa Nr. 1 La Partea I

Teren

Nr cadastral	Suprafața (mp)*	Observații / Referințe
	400	

* Suprafața este determinată în planul de proiecție Stereo 70.



Date referitoare la teren

Crt	Categorie folosință	Intra vilan	Suprafața (mp)	Tarla	Parcelă	Nr. topo	Observații / Referințe
1	arabil	NU	400	98	63	-	

Lungime Segmente

1) Valorile lungimilor segmentelor sunt obținute din proiecție în plan.

Punct început	X / Y	Punct sfârșit	X / Y	Lungime segment (** (m)
1	344.208,489 292.424,735	2	344.234,249 292.456,161	40.635
2	344.234,249 292.456,161	3	344.226,31 292.462,003	9.857
3	344.226,31 292.462,003	4	344.200,55 292.430,577	40.635
4	344.200,55 292.430,577	1	344.208,489 292.424,735	9.857

** Lungimile segmentelor sunt determinate în planul de proiecție Stereo 70 și sunt rotunjite la 1 milimetru.

***** Distanţa dintre puncte este formată din segmente cumulate ce sunt mai mici decât valoarea 1 milimetru.**

**DATE DESPRE IMOBILUL NR. 13166**

Oficiul de Cadastru și Publicitate Imobiliară DOLJ
Biroul de Cadastru și Publicitate Imobiliară Craiova

A. Partea I. Descrierea imobilului

TEREN Extravilan

Adresa: Jud. Dolj, T98, P64

Nr. Crt	Nr cadastral Nr. topografic	Suprafața* (mp)	Observații / Referințe
A1		400	Sector cadastral:18 Teren neimprejmuit;

B. Partea II. Proprietari și acte

Inscrieri privitoare la dreptul de proprietate și alte drepturi reale	Referințe
/	
Act Administrativ nr. TDP 1672-2188, din 07/02/1995 emis de CJSDPAT DOLJ;	
B1	A1
Intabulare, drept de PROPRIETATE, dobandit prin Reconstituire, cota actuala 1/1, cota initiala 1/1	
1) VĂRZARU M ALEXANDRU, Lipsă CNP	

C. Partea III. SARCINI .

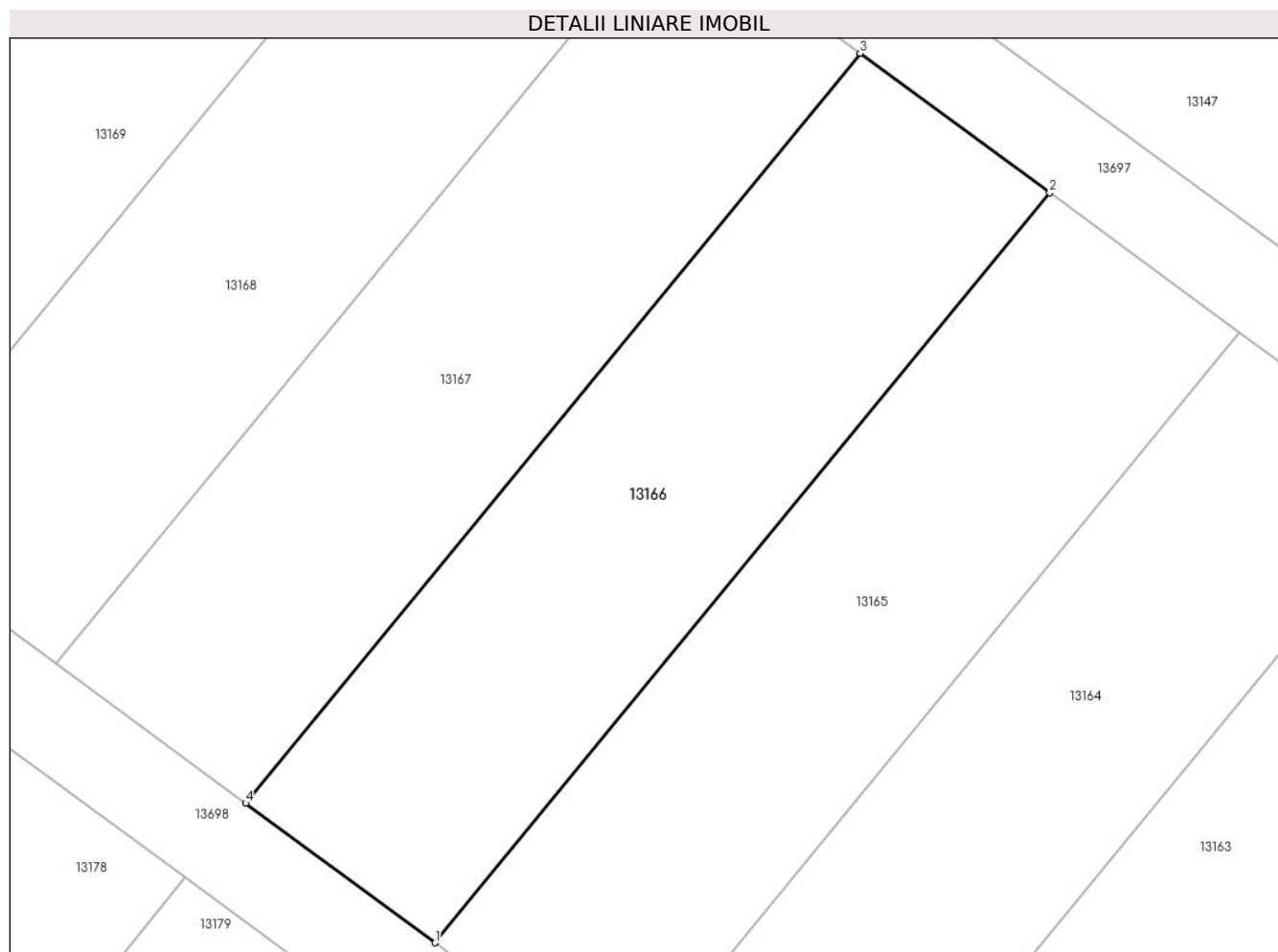
Inscrieri privind dezmembramintele dreptului de proprietate, drepturi reale de garanție și sarcini	Referințe
NU SUNT	

Anexa Nr. 1 La Partea I

Teren

Nr cadastral	Suprafața (mp)*	Observații / Referințe
	400	

* Suprafața este determinată în planul de proiecție Stereo 70.



Date referitoare la teren

Crt	Categorie folosință	Intra vilan	Suprafața (mp)	Tarla	Parcelă	Nr. topo	Observații / Referințe
1	arabil	NU	400	98	64	-	

Lungime Segmente

1) Valorile lungimilor segmentelor sunt obținute din proiecție în plan.

Punct început	X / Y	Punct sfârșit	X / Y	Lungime segment (** (m)
1	344.200,55 292.430,577	2	344.226,31 292.462,003	40.635
2	344.226,31 292.462,003	3	344.218,37 292.467,845	9.858
3	344.218,37 292.467,845	4	344.192,61 292.436,419	40.635
4	344.192,61 292.436,419	1	344.200,55 292.430,577	9.858

** Lungimile segmentelor sunt determinate în planul de proiecție Stereo 70 și sunt rotunjite la 1 milimetru.

***** Distanţa dintre puncte este formată din segmente cumulate ce sunt mai mici decât valoarea 1 milimetru.**

**DATE DESPRE IMOBILUL NR. 13167**

Oficiul de Cadastru și Publicitate Imobiliară DOLJ
 Biroul de Cadastru și Publicitate Imobiliară Craiova

A. Partea I. Descrierea imobilului

TEREN Extravilan

Adresa: Jud. Dolj, T98, P65

Nr. Crt	Nr cadastral Nr. topografic	Suprafața* (mp)	Observații / Referințe
A1		400	Sector cadastral:18 Teren neimprejmuit;

B. Partea II. Proprietari și acte

Inscrieri privitoare la dreptul de proprietate și alte drepturi reale	Referințe
/	
Act Normativ nr. Legea 7, din 13/03/1996 emis de PARLAMENTUL ROMANIEI;	
B1	A1
Intabulare, drept de PROPRIETATE, dobandit prin Lege, cota actuala 1/1, cota initiala 1/1	
1) COMUNA CETATE , CIF:4553470	
<i>OBSERVATII: Rezerva comisiei locale de fond funciar</i>	

C. Partea III. SARCINI .

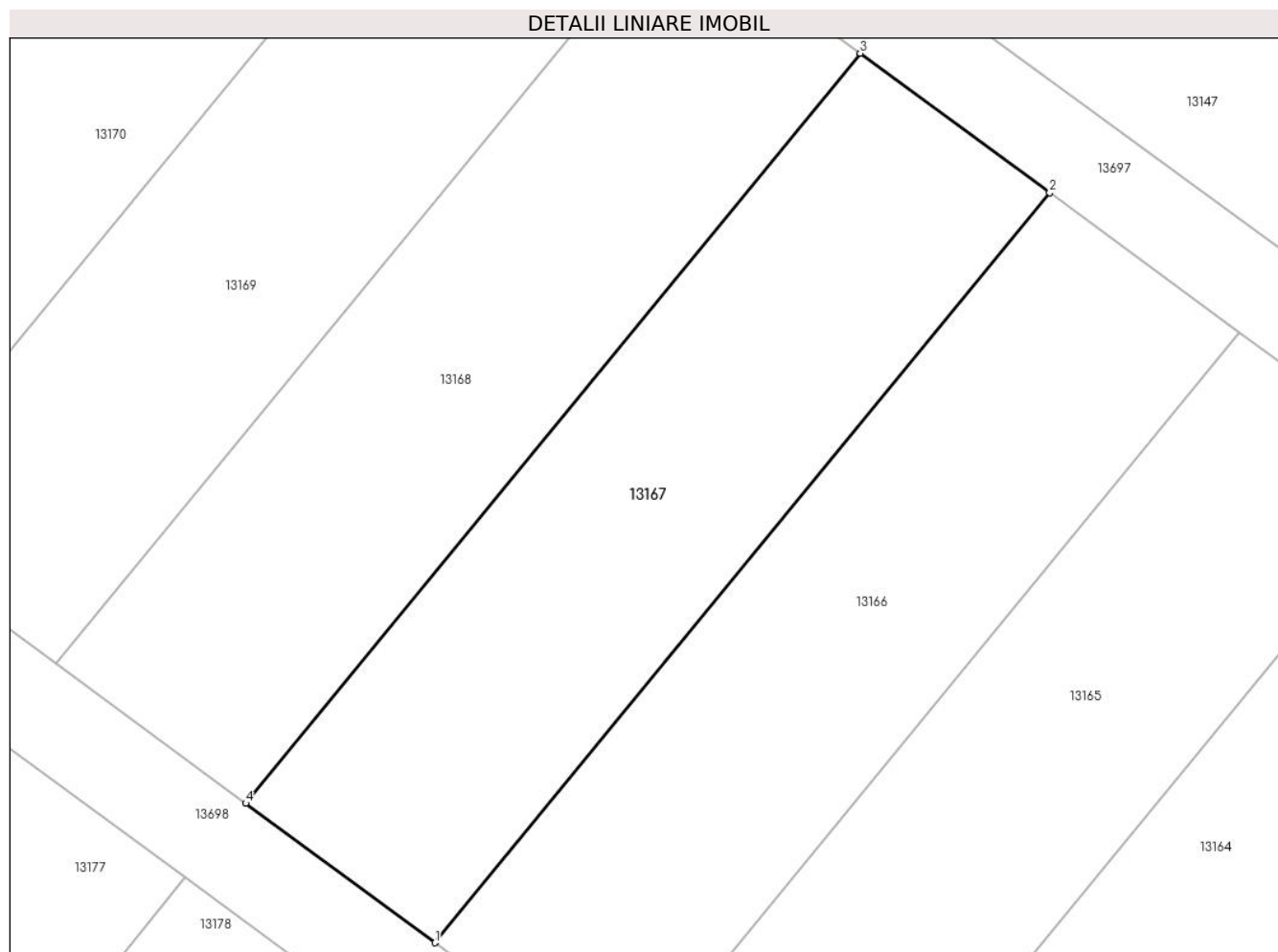
Inscrieri privind dezmembramintele dreptului de proprietate, drepturi reale de garanție și sarcini	Referințe
NU SUNT	

Anexa Nr. 1 La Partea I

Teren

Nr cadastral	Suprafața (mp)*	Observații / Referințe
	400	

* Suprafața este determinată în planul de proiecție Stereo 70.



Date referitoare la teren

Crt	Categorie folosință	Intra vilan	Suprafața (mp)	Tarla	Parcelă	Nr. topo	Observații / Referințe
1	arabil	NU	400	98	65	-	

Lungime Segmente

1) Valorile lungimilor segmentelor sunt obținute din proiecție în plan.

Punct început	X / Y	Punct sfârșit	X / Y	Lungime segment (** (m)
1	344.192,61 292.436,419	2	344.218,37 292.467,845	40.635
2	344.218,37 292.467,845	3	344.210,43 292.473,686	9.857
3	344.210,43 292.473,686	4	344.184,67 292.442,26	40.635
4	344.184,67 292.442,26	1	344.192,61 292.436,419	9.857

** Lungimile segmentelor sunt determinate în planul de proiecție Stereo 70 și sunt rotunjite la 1 milimetru.

***** Distanţa dintre puncte este formată din segmente cumulate ce sunt mai mici decât valoarea 1 milimetru.**

**DATE DESPRE IMOBILUL NR. 13168**

Oficiul de Cadastru și Publicitate Imobiliară DOLJ
Biroul de Cadastru și Publicitate Imobiliară Craiova

A. Partea I. Descrierea imobilului

TEREN Extravilan

Adresa: Jud. Dolj, T98, P66

Nr. Crt	Nr cadastral Nr. topografic	Suprafața* (mp)	Observații / Referințe
A1	30957	400	Sector cadastral:18 Teren neimprijmit;

B. Partea II. Proprietari și acte

Inscrieri privitoare la dreptul de proprietate și alte drepturi reale		Referințe
14791 / 07/02/2017		
Hotarare Judecatoreasca nr. SENTINTA CIVILA NR. 1619, din 01/07/2014 emis de JUDECATORIA CALAFAT (hotarare judecatoreasca nr incheiere in dosar nr. 1378/201/2014 din 16.06.2016, emis de Judecatoria Calafat);		
B1	Intabulare, drept de PROPRIETATE, dobandit prin Hotarare Judecatoreasca, cota actuala 1/1, cota initiala 1/1 1) SC EAST WAY SPEDITION SRL, CIF:13176107	A1
148869 / 27/07/2020		
Act Notarial nr. Contract de ipoteca 659, din 16/07/2020 emis de Marincas Eugen;		
B2	se noteaza interdictiile de instrainare, grevare cu sarcini, inchiriere, dezmembrare, alipire, construire, demolare, restructurare si amenajare 1) LIBRA INTERNET BANK S.A., CIF:8119644	A1

C. Partea III. SARCINI

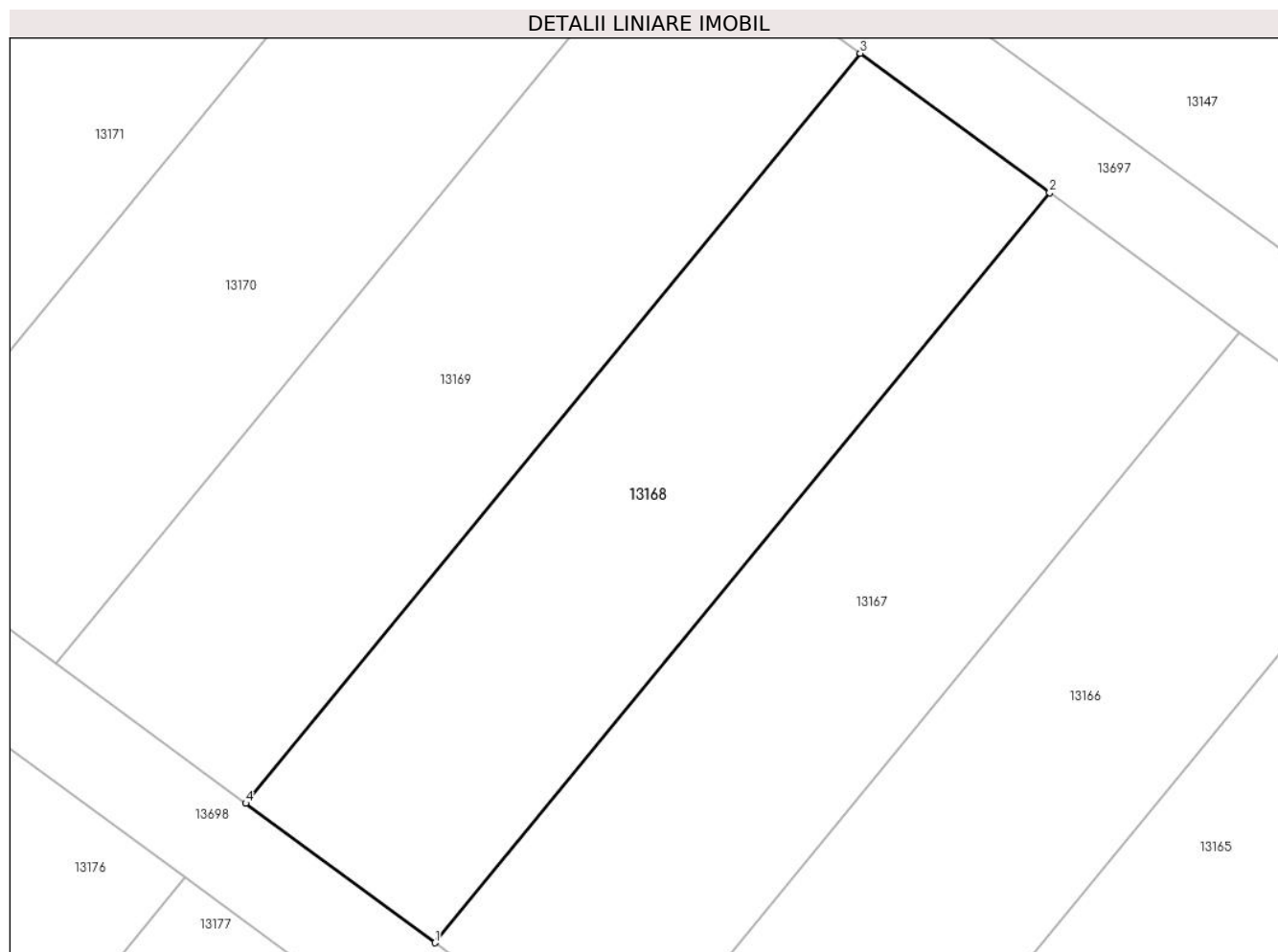
Inscrieri privind dezmembramintele dreptului de proprietate, drepturi reale de garanție și sarcini		Referințe
148869 / 27/07/2020		
Act Notarial nr. Contract de ipoteca 659, din 16/07/2020 emis de Marincas Eugen;		
C1	Intabulare, drept de IPOTECA, Valoare:8000000 RONPlus celelalte obligatii de plata aferente creditului 1) LIBRA INTERNET BANK S.A., CIF:8119644	A1

Anexa Nr. 1 La Partea I

Teren

Nr cadastral	Suprafața (mp)*	Observații / Referințe
30957	400	

* Suprafața este determinată în planul de proiecție Stereo 70.



Date referitoare la teren

Crt	Categorie folosință	Intra vilan	Suprafața (mp)	Tarla	Parcelă	Nr. topo	Observații / Referințe
1	arabil	NU	400	98	66	-	

Lungime Segmente

1) Valorile lungimilor segmentelor sunt obținute din proiecție în plan.

Punct început	X / Y	Punct sfârșit	X / Y	Lungime segment (** (m)
1	344.184,67 292.442,26	2	344.210,43 292.473,686	40.635
2	344.210,43 292.473,686	3	344.202,49 292.479,528	9.858
3	344.202,49 292.479,528	4	344.176,73 292.448,102	40.635
4	344.176,73 292.448,102	1	344.184,67 292.442,26	9.858

** Lungimile segmentelor sunt determinate în planul de proiecție Stereo 70 și sunt rotunjite la 1 milimetru.

***** Distanţa dintre puncte este formată din segmente cumulate ce sunt mai mici decât valoarea 1 milimetru.**

**DATE DESPRE IMOBILUL NR. 13169**

Oficiul de Cadastru și Publicitate Imobiliară DOLJ
Biroul de Cadastru și Publicitate Imobiliară Craiova

A. Partea I. Descrierea imobilului

TEREN Extravilan

Adresa: Jud. Dolj, T98, P67

Nr. Crt	Nr cadastral Nr. topografic	Suprafața* (mp)	Observații / Referințe
A1		400	Sector cadastral:18 Teren neimprejmuit;

B. Partea II. Proprietari și acte

Inscrieri privitoare la dreptul de proprietate și alte drepturi reale	Referințe
/	
Act Administrativ nr. TDP 834-59058, din 07/03/1994 emis de CJSDPAT DOLJ;	
B1	A1
Intabulare, drept de PROPRIETATE, dobandit prin Reconstituire, cota actuala 1/1, cota initiala 1/1 1) TRANDAFIR C ION, Lipsă CNP	

C. Partea III. SARCINI .

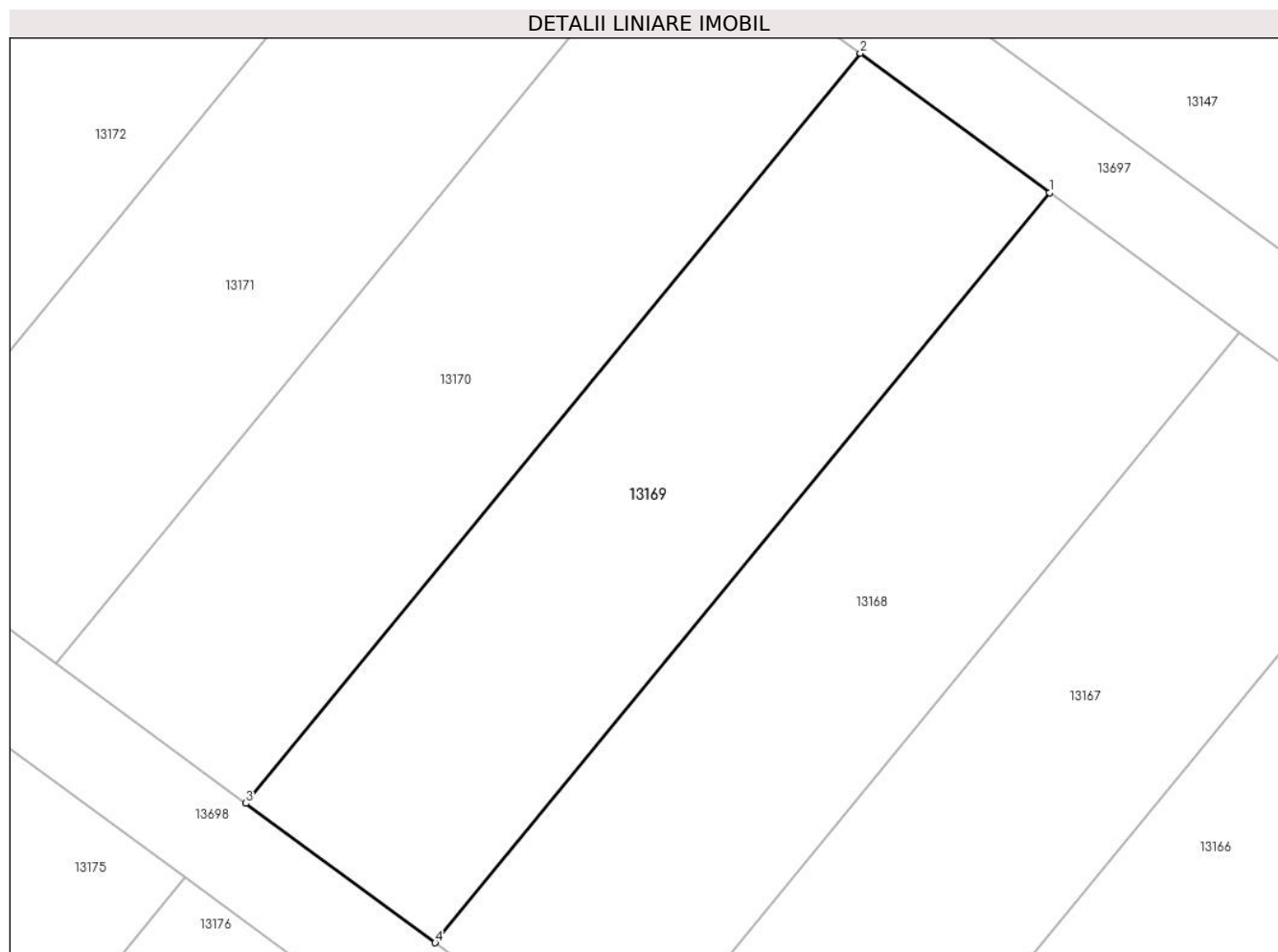
Inscrieri privind dezmembramintele dreptului de proprietate, drepturi reale de garanție și sarcini	Referințe
NU SUNT	

Anexa Nr. 1 La Partea I

Teren

Nr cadastral	Suprafața (mp)*	Observații / Referințe
	400	

* Suprafața este determinată în planul de proiecție Stereo 70.



Date referitoare la teren

Crt	Categorie folosință	Intravilan	Suprafața (mp)	Tarla	Parcelă	Nr. topo	Observații / Referințe
1	arabil	NU	400	98	67	-	

Lungime Segmente

1) Valorile lungimilor segmentelor sunt obținute din proiecție în plan.

Punct început	X / Y	Punct sfârșit	X / Y	Lungime segment (** (m)
1	344.202,49 292.479,528	2	344.194,55 292.485,37	9.858
2	344.194,55 292.485,37	3	344.168,79 292.453,944	40.635
3	344.168,79 292.453,944	4	344.176,73 292.448,102	9.858
4	344.176,73 292.448,102	1	344.202,49 292.479,528	40.635

** Lungimile segmentelor sunt determinate în planul de proiecție Stereo 70 și sunt rotunjite la 1 milimetru.

***** Distanţa dintre puncte este formată din segmente cumulate ce sunt mai mici decât valoarea 1 milimetru.**

**DATE DESPRE IMOBILUL NR. 13170**

Oficiul de Cadastru și Publicitate Imobiliară DOLJ
Biroul de Cadastru și Publicitate Imobiliară Craiova

A. Partea I. Descrierea imobilului

TEREN Extravilan

Adresa: Jud. Dolj, T98, P68

Nr. Crt	Nr cadastral Nr. topografic	Suprafața* (mp)	Observații / Referințe
A1	35628	400	Sector cadastral:18 Teren neimpregmuit;

B. Partea II. Proprietari și acte

Inscrieri privitoare la dreptul de proprietate și alte drepturi reale		Referințe
8692 / 22/01/2019		
Act Notarial nr. C.V. aut. nr. 223, din 18/01/2019 emis de Budiana Ionut Razvan;		
B1	Intabulare, drept de PROPRIETATE, dobandit prin Conventie, cota actuala 1/1, cota initiala 1/1 1) SC EAST WAY SPEDITION SRL, CIF:13176107	A1
149056 / 27/07/2020		
Act Notarial nr. Contract de ipoteca imobiliara aut. nr.659, din 16/07/2020 emis de Marincas Eugen;		
B2	Se noteaza interdictiile de instrainare, grevare, inchiriere, dezmembrare, alipire, construire, demolare, restructurare si amenajare; 1) LIBRA INTERNET BANK SA, CIF:8119644	A1

C. Partea III. SARCINI

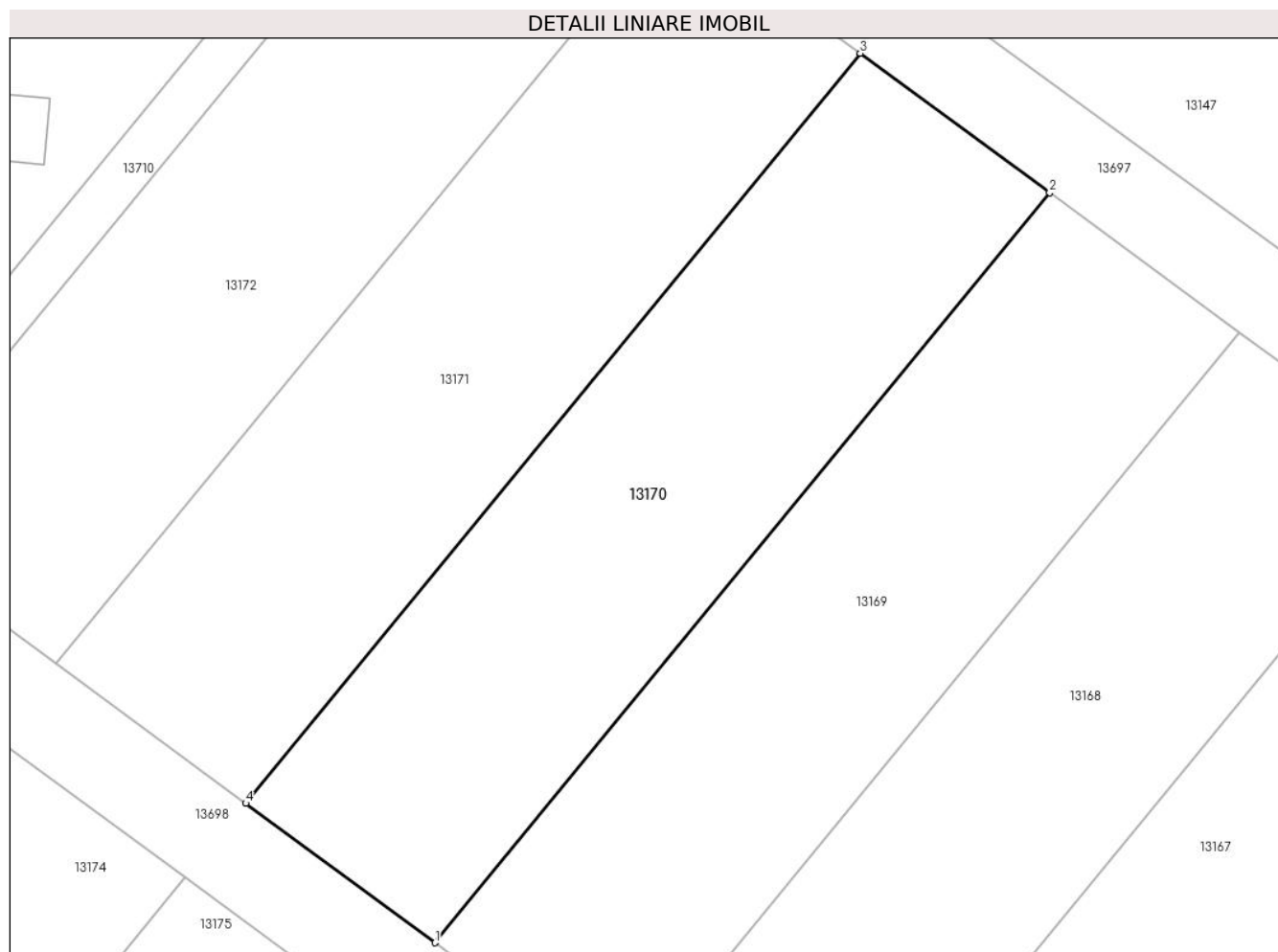
Inscrieri privind dezmembramintele dreptului de proprietate, drepturi reale de garanție și sarcini		Referințe
149056 / 27/07/2020		
Act Notarial nr. Contract de ipoteca imobiliara aut. nr.659, din 16/07/2020 emis de Marincas Eugen;		
C1	Intabulare, drept de IPOTECA, Valoare:8000000 RONsi celelalte obligatii aferente creditului; 1) LIBRA INTERNET BANK SA, CIF:8119644	A1

Anexa Nr. 1 La Partea I

Teren

Nr cadastral	Suprafața (mp)*	Observații / Referințe
35628	400	

* Suprafața este determinată în planul de proiecție Stereo 70.



Date referitoare la teren

Crt	Categorie folosință	Intravilan	Suprafața (mp)	Tarla	Parcelă	Nr. topo	Observații / Referințe
1	arabil	NU	400	98	68	-	

Lungime Segmente

1) Valorile lungimilor segmentelor sunt obținute din proiecție în plan.

Punct început	X / Y	Punct sfârșit	X / Y	Lungime segment (** (m)
1	344.168,79 292.453,944	2	344.194,55 292.485,37	40.635
2	344.194,55 292.485,37	3	344.186,611 292.491,212	9.857
3	344.186,611 292.491,212	4	344.160,851 292.459,786	40.635
4	344.160,851 292.459,786	1	344.168,79 292.453,944	9.857

** Lungimile segmentelor sunt determinate în planul de proiecție Stereo 70 și sunt rotunjite la 1 milimetru.

***** Distanţa dintre puncte este formată din segmente cumulate ce sunt mai mici decât valoarea 1 milimetru.**

**DATE DESPRE IMOBILUL NR. 13171**

Oficiul de Cadastru și Publicitate Imobiliară DOLJ
Biroul de Cadastru și Publicitate Imobiliară Craiova

A. Partea I. Descrierea imobilului

TEREN Extravilan

Adresa: Jud. Dolj, T98, P69

Nr. Crt	Nr cadastral Nr. topografic	Suprafața* (mp)	Observații / Referințe
A1		400	Sector cadastral:18 Teren neimprejmuit;

B. Partea II. Proprietari și acte

Inscrieri privitoare la dreptul de proprietate și alte drepturi reale	Referințe
/	
Act Administrativ nr. TDP 1081-45342, din 12/05/1994 emis de CJSDPAT DOLJ;	
B1	A1
Intabulare, drept de PROPRIETATE, dobandit prin Reconstituire, cota actuala 1/1, cota initiala 1/1 1) RADU I SIMA, Lipsă CNP	

C. Partea III. SARCINI .

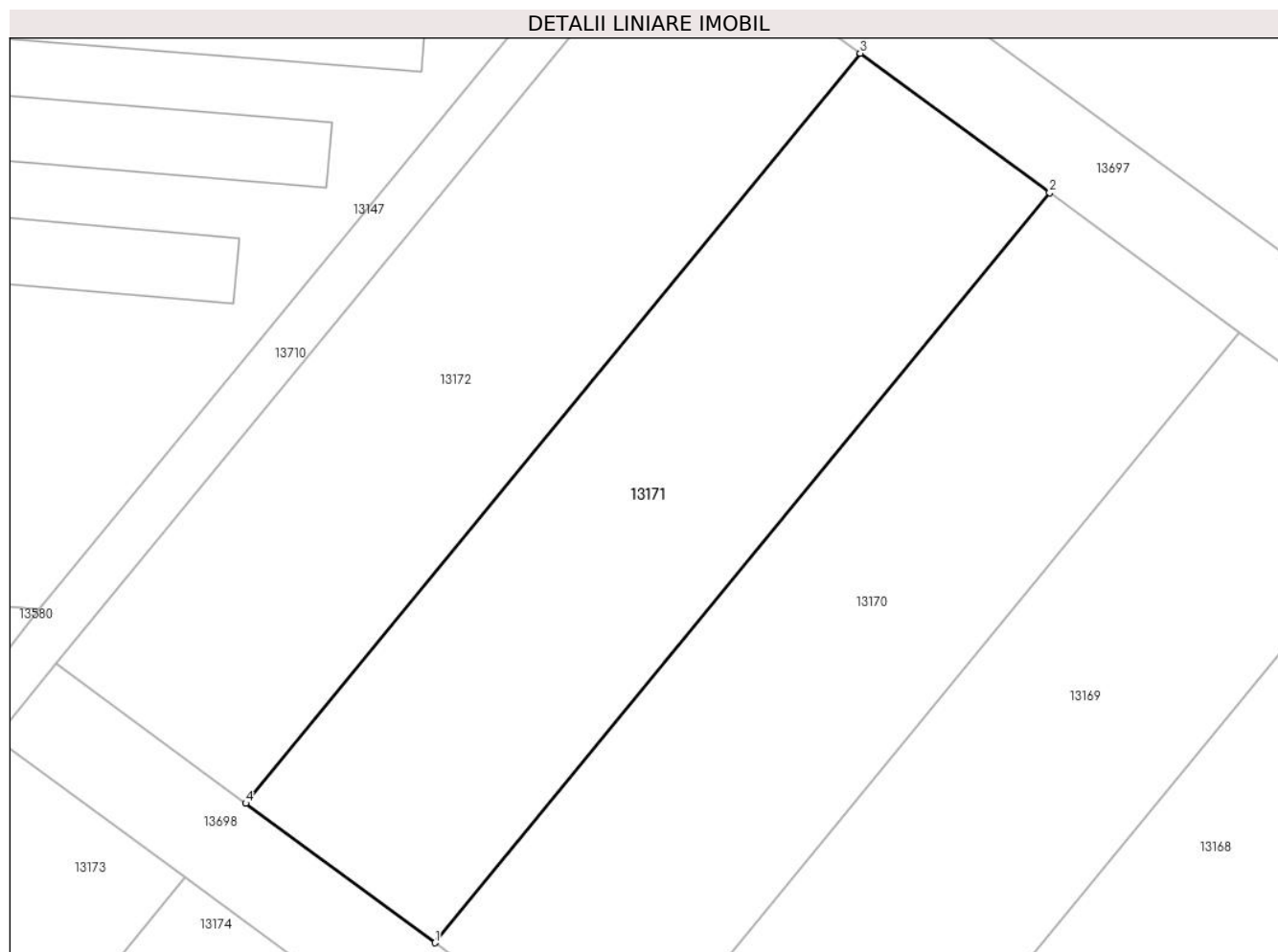
Inscrieri privind dezmembramintele dreptului de proprietate, drepturi reale de garanție și sarcini	Referințe
NU SUNT	

Anexa Nr. 1 La Partea I

Teren

Nr cadastral	Suprafața (mp)*	Observații / Referințe
	400	

* Suprafața este determinată în planul de proiecție Stereo 70.



Date referitoare la teren

Crt	Categorie folosință	Intra vilan	Suprafața (mp)	Tarla	Parcelă	Nr. topo	Observații / Referințe
1	arabil	NU	400	98	69	-	

Lungime Segmente

1) Valorile lungimilor segmentelor sunt obținute din proiecție în plan.

Punct început	X / Y	Punct sfârșit	X / Y	Lungime segment (** (m)
1	344.160,851 292.459,786	2	344.186,611 292.491,212	40.635
2	344.186,611 292.491,212	3	344.178,671 292.497,054	9.858
3	344.178,671 292.497,054	4	344.152,911 292.465,628	40.635
4	344.152,911 292.465,628	1	344.160,851 292.459,786	9.858

** Lungimile segmentelor sunt determinate în planul de proiecție Stereo 70 și sunt rotunjite la 1 milimetru.

***** Distanţa dintre puncte este formată din segmente cumulate ce sunt mai mici decât valoarea 1 milimetru.**

**DATE DESPRE IMOBILUL NR. 13172**

Oficiul de Cadastru și Publicitate Imobiliară DOLJ
Biroul de Cadastru și Publicitate Imobiliară Craiova

A. Partea I. Descrierea imobilului

TEREN Extravilan

Adresa: Jud. Dolj, T98, P70

Nr. Crt	Nr cadastral Nr. topografic	Suprafața* (mp)	Observații / Referințe
A1		400	Sector cadastral:18 Teren neimprejmuit;

B. Partea II. Proprietari și acte

Inscrieri privitoare la dreptul de proprietate și alte drepturi reale	Referințe
/	
Act Administrativ nr. TDP 1676-2188, din 10/02/1995 emis de CJSDPAT DOLJ;	
B1	A1
Intabulare, drept de PROPRIETATE, dobandit prin Reconstituire, cota actuala 1/1, cota initiala 1/1 1) GHIȚĂ GH ELENA , Lipsă CNP	

C. Partea III. SARCINI .

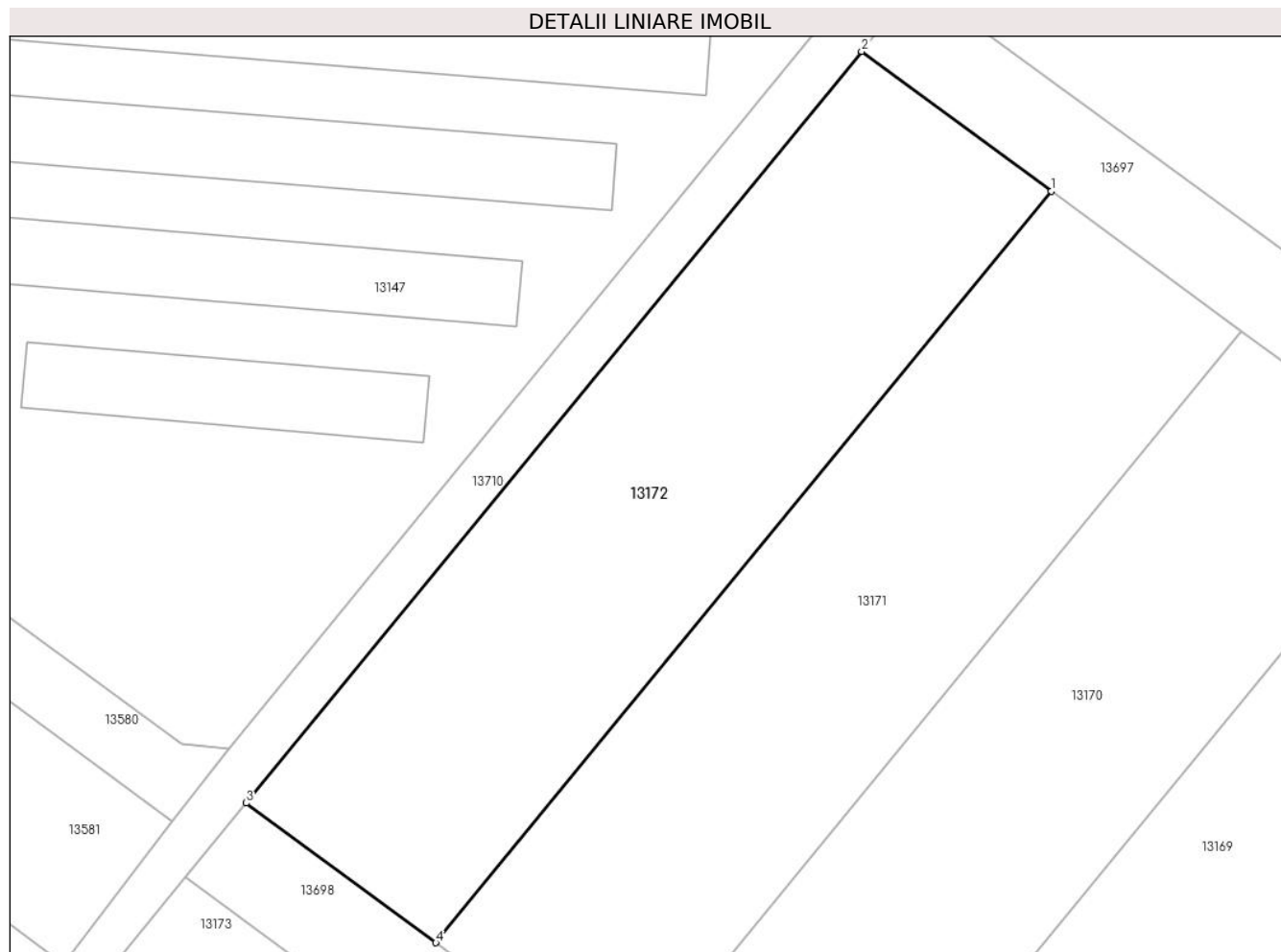
Inscrieri privind dezmembramintele dreptului de proprietate, drepturi reale de garanție și sarcini	Referințe
NU SUNT	

Anexa Nr. 1 La Partea I

Teren

Nr cadastral	Suprafața (mp)*	Observații / Referințe
	400	

* Suprafața este determinată în planul de proiecție Stereo 70.



Date referitoare la teren

Crt	Categorie folosință	Intra vilan	Suprafața (mp)	Tarla	Parcelă	Nr. topo	Observații / Referințe
1	arabil	NU	400	98	70	-	

Lungime Segmente

1) Valorile lungimilor segmentelor sunt obținute din proiecție în plan.

Punct început	X / Y	Punct sfârșit	X / Y	Lungime segment (** (m)
1	344.178,671 292.497,054	2	344.170,731 292.502,895	9.857
2	344.170,731 292.502,895	3	344.144,971 292.471,469	40.635
3	344.144,971 292.471,469	4	344.152,911 292.465,628	9.857
4	344.152,911 292.465,628	1	344.178,671 292.497,054	40.635

** Lungimile segmentelor sunt determinate în planul de proiecție Stereo 70 și sunt rotunjite la 1 milimetru.

***** Distanţa dintre puncte este formată din segmente cumulate ce sunt mai mici decât valoarea 1 milimetru.**

**DATE DESPRE IMOBILUL NR. 13173**

Oficiul de Cadastru și Publicitate Imobiliară DOLJ
Biroul de Cadastru și Publicitate Imobiliară Craiova

A. Partea I. Descrierea imobilului

TEREN Extravilan

Adresa: Jud. Dolj, T98, P59

Nr. Crt	Nr cadastral Nr. topografic	Suprafața* (mp)	Observații / Referințe
A1		400	Sector cadastral:18 Teren neimprejmuit;

B. Partea II. Proprietari și acte

Inscrieri privitoare la dreptul de proprietate și alte drepturi reale	Referințe
/	
Act Normativ nr. Legea 7, din 13/03/1996 emis de PARLAMENTUL ROMANIEI;	
B1	A1
Intabulare, drept de PROPRIETATE, dobandit prin Lege, cota actuala 1/1, cota initiala 1/1	
1) COMUNA CETATE , CIF:4553470	
<i>OBSERVATII: Rezerva comisiei locale de fond funciar</i>	

C. Partea III. SARCINI .

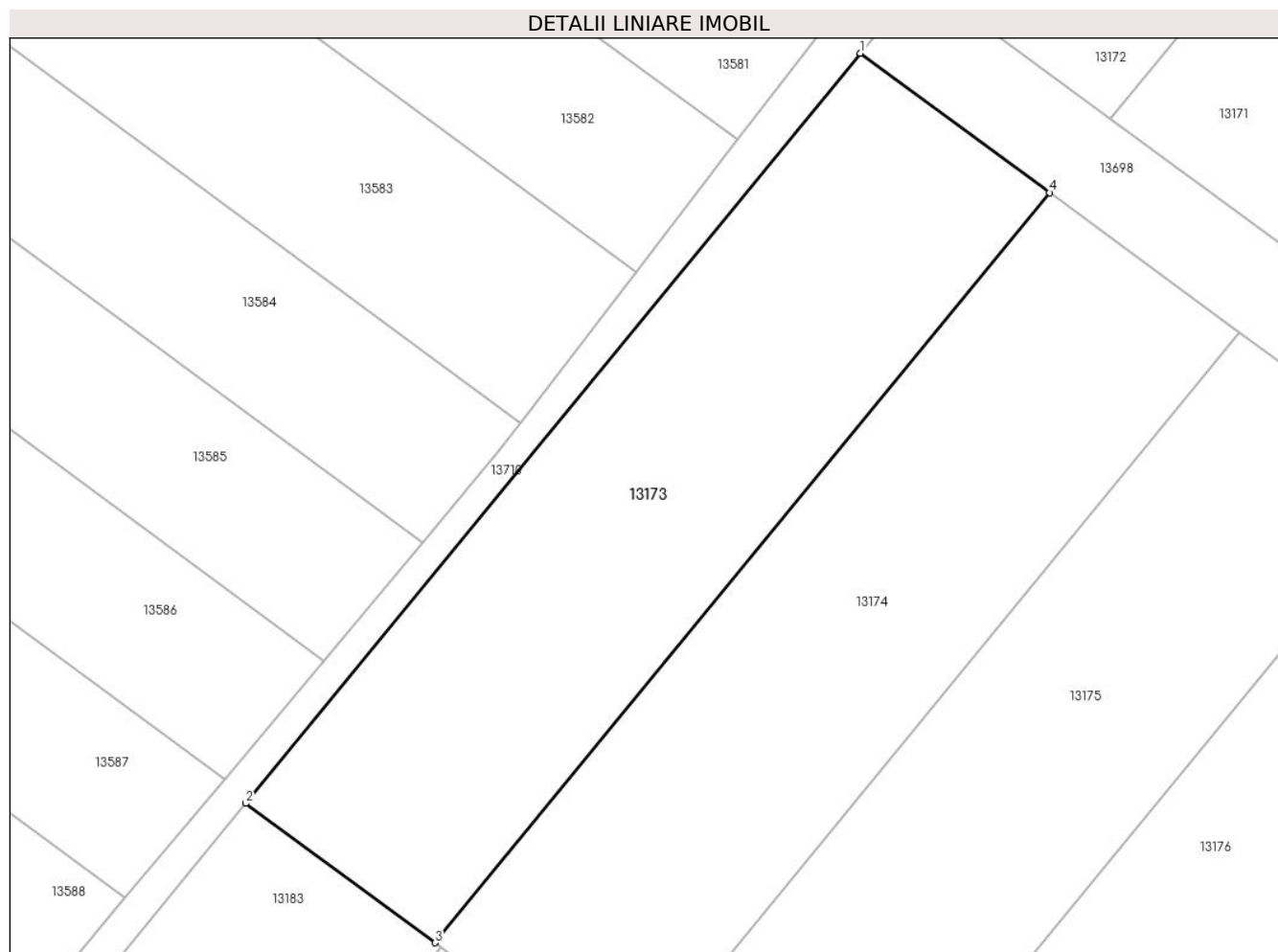
Inscrieri privind dezmembramintele dreptului de proprietate, drepturi reale de garanție și sarcini	Referințe
NU SUNT	

Anexa Nr. 1 La Partea I

Teren

Nr cadastral	Suprafața (mp)*	Observații / Referințe
	400	

* Suprafața este determinată în planul de proiecție Stereo 70.



Date referitoare la teren

Crt	Categorie folosință	Intra vilan	Suprafața (mp)	Tarla	Parcelă	Nr. topo	Observații / Referințe
1	arabil	NU	400	98	59	-	

Lungime Segmente

1) Valorile lungimilor segmentelor sunt obținute din proiecție în plan.

Punct început	X / Y	Punct sfârșit	X / Y	Lungime segment (** (m)
1	344.142,432 292.468,371	2	344.116,668 292.436,941	40.64
2	344.116,668 292.436,941	3	344.124,612 292.431,105	9.857
3	344.124,612 292.431,105	4	344.150,372 292.462,531	40.635
4	344.150,372 292.462,531	1	344.142,432 292.468,371	9.856

** Lungimile segmentelor sunt determinate în planul de proiecție Stereo 70 și sunt rotunjite la 1 milimetru.

***** Distanţa dintre puncte este formată din segmente cumulate ce sunt mai mici decât valoarea 1 milimetru.**

**DATE DESPRE IMOBILUL NR. 13174**

Oficiul de Cadastru și Publicitate Imobiliară DOLJ
Biroul de Cadastru și Publicitate Imobiliară Craiova

A. Partea I. Descrierea imobilului

TEREN Extravilan

Adresa: Jud. Dolj, T98, P58

Nr. Crt	Nr cadastral Nr. topografic	Suprafața* (mp)	Observații / Referințe
A1		400	Sector cadastral:18 Teren neimprejmuit;

B. Partea II. Proprietari și acte

Inscrieri privitoare la dreptul de proprietate și alte drepturi reale		Referințe
/		
Act Administrativ nr. TDP 10651, din 22/05/2008 emis de CJSDPAT DOLJ;		
B1	Intabulare, drept de PROPRIETATE, dobandit prin Reconstituire, cota actuala 1/1, cota initiala 1/1 1) CHILOM I ELENA, Lipsă CNP	A1

C. Partea III. SARCINI .

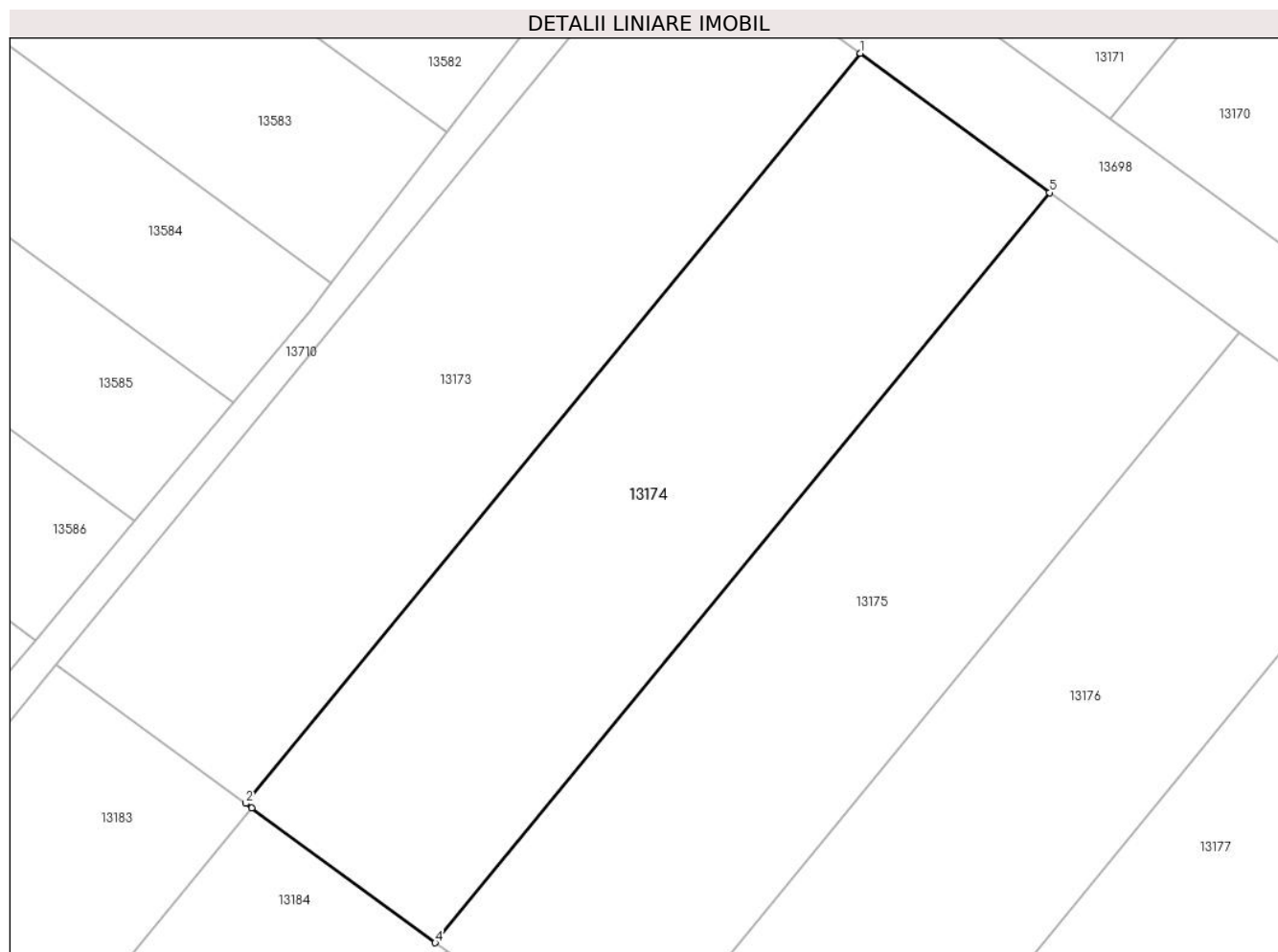
Inscrieri privind dezmembramintele dreptului de proprietate, drepturi reale de garanție și sarcini	Referințe
NU SUNT	

Anexa Nr. 1 La Partea I

Teren

Nr cadastral	Suprafața (mp)*	Observații / Referințe
	400	

* Suprafața este determinată în planul de proiecție Stereo 70.



Date referitoare la teren

Crt	Categorie folosință	Intravilan	Suprafața (mp)	Tarla	Parcelă	Nr. topo	Observații / Referințe
1	arabil	NU	400	98	58	-	

Lungime Segmente

1) Valorile lungimilor segmentelor sunt obținute din proiecție în plan.

Punct început	X / Y	Punct sfârșit	X / Y	Lungime segment (** (m)
1	344.150,372 292.462,531	2	344.124,612 292.431,105	40.635
2	344.124,612 292.431,105	3	344.124,865 292.430,919	0.314
3	344.124,865 292.430,919	4	344.132,556 292.425,268	9.544
4	344.132,556 292.425,268	5	344.158,313 292.456,69	40.63
5	344.158,313 292.456,69	1	344.150,372 292.462,531	9.858

**** Lungimile segmentelor sunt determinate în planul de proiecție Stereo 70 și sunt rotunjite la 1 milimetru.**

***** Distanța dintre puncte este formată din segmente cumulate ce sunt mai mici decât valoarea 1 milimetru.**

**DATE DESPRE IMOBILUL NR. 13175**

Oficiul de Cadastru și Publicitate Imobiliară DOLJ
Biroul de Cadastru și Publicitate Imobiliară Craiova

A. Partea I. Descrierea imobilului

TEREN Extravilan

Adresa: Jud. Dolj, T98, P57

Nr. Crt	Nr cadastral Nr. topografic	Suprafața* (mp)	Observații / Referințe
A1		400	Sector cadastral:18 Teren neimprejmuit;

B. Partea II. Proprietari și acte

Inscrieri privitoare la dreptul de proprietate și alte drepturi reale	Referințe
/	
Act Normativ nr. Legea 7, din 13/03/1996 emis de PARLAMENTUL ROMANIEI;	
B1	A1
Intabulare, drept de PROPRIETATE, dobandit prin Lege, cota actuala 1/1, cota initiala 1/1	
1) COMUNA CETATE , CIF:4553470	
<i>OBSERVATII: Rezerva comisiei locale de fond funciar</i>	

C. Partea III. SARCINI .

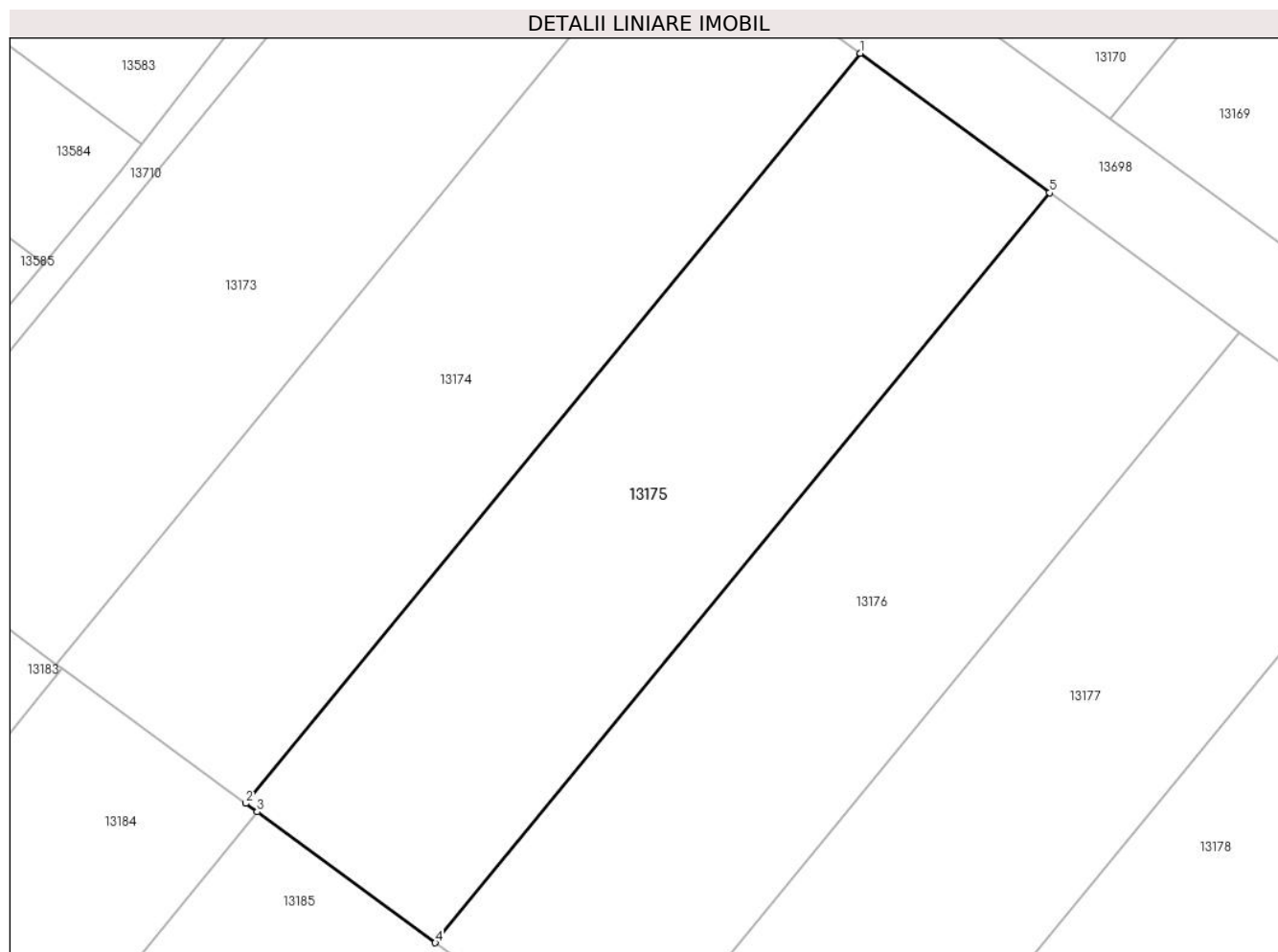
Inscrieri privind dezmembramintele dreptului de proprietate, drepturi reale de garanție și sarcini	Referințe
NU SUNT	

Anexa Nr. 1 La Partea I

Teren

Nr cadastral	Suprafața (mp)*	Observații / Referințe
	400	

* Suprafața este determinată în planul de proiecție Stereo 70.



Date referitoare la teren

Crt	Categorie folosință	Intravilan	Suprafața (mp)	Tarla	Parcelă	Nr. topo	Observații / Referințe
1	arabil	NU	400	98	57	-	

Lungime Segmente

1) Valorile lungimilor segmentelor sunt obținute din proiecție în plan.

Punct început	X / Y	Punct sfârșit	X / Y	Lungime segment (** (m)
1	344.158,313 292.456,69	2	344.132,556 292.425,268	40.63
2	344.132,556 292.425,268	3	344.133,041 292.424,912	0.602
3	344.133,041 292.424,912	4	344.140,503 292.419,431	9.259
4	344.140,503 292.419,431	5	344.166,255 292.450,847	40.622
5	344.166,255 292.450,847	1	344.158,313 292.456,69	9.86

**** Lungimile segmentelor sunt determinate în planul de proiecție Stereo 70 și sunt rotunjite la 1 milimetru.**

***** Distanța dintre puncte este formată din segmente cumulate ce sunt mai mici decât valoarea 1 milimetru.**

**DATE DESPRE IMOBILUL NR. 13176**

Oficiul de Cadastru și Publicitate Imobiliară DOLJ
Biroul de Cadastru și Publicitate Imobiliară Craiova

A. Partea I. Descrierea imobilului

TEREN Extravilan

Adresa: Jud. Dolj, T98, P56

Nr. Crt	Nr cadastral Nr. topografic	Suprafața* (mp)	Observații / Referințe
A1		400	Sector cadastral:18 Teren neimprejmuit;

B. Partea II. Proprietari și acte

Inscrieri privitoare la dreptul de proprietate și alte drepturi reale	Referințe
/	
Act Administrativ nr. TDP 673-15010, din 15/02/1994 emis de CJSDPAT DOLJ;	
B1	A1
Intabulare, drept de PROPRIETATE, dobandit prin Reconstituire, cota actuala 1/1, cota initiala 1/1 1) STAN GHE ELENA, Lipsă CNP	

C. Partea III. SARCINI .

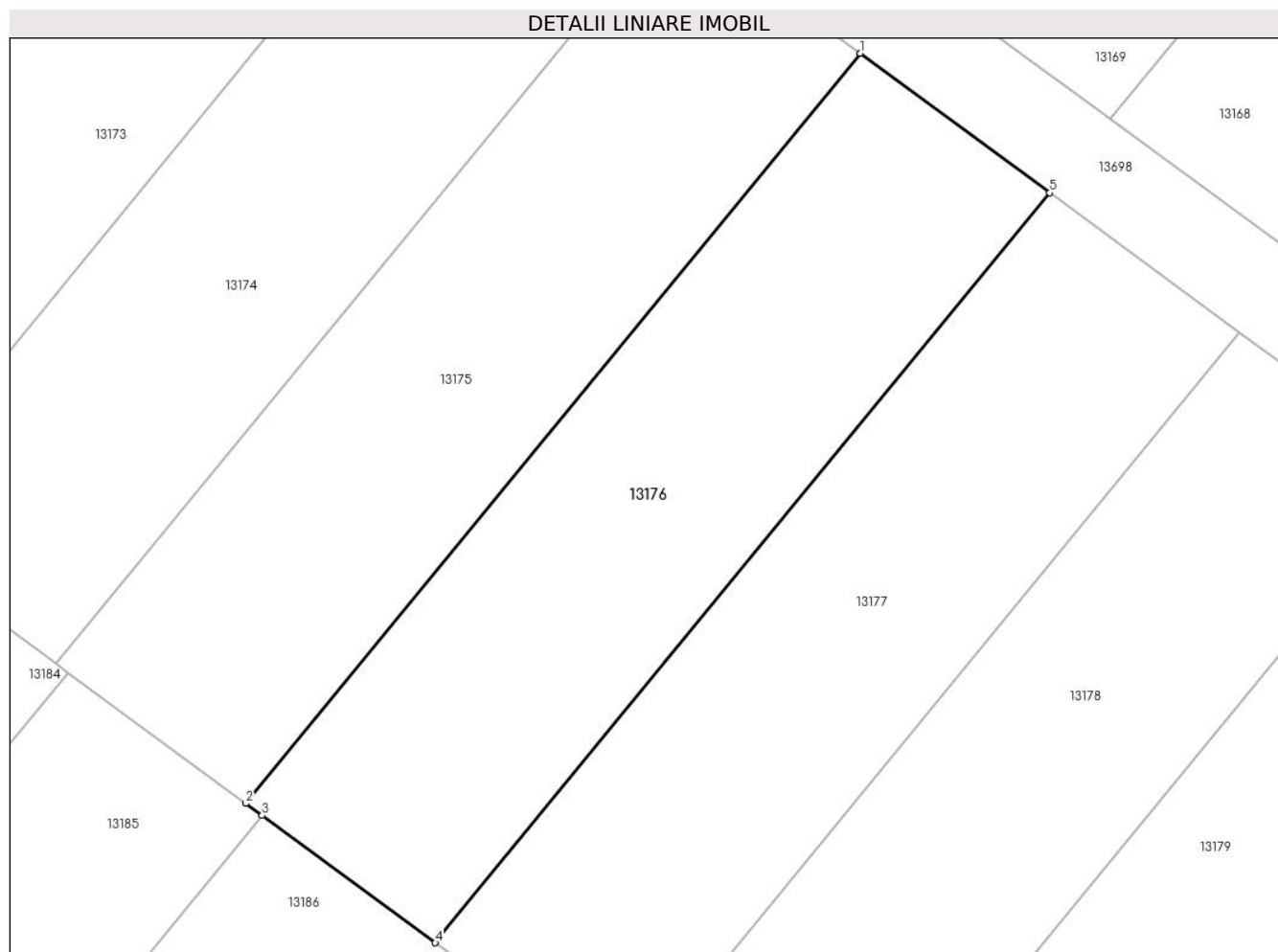
Inscrieri privind dezmembramintele dreptului de proprietate, drepturi reale de garanție și sarcini	Referințe
NU SUNT	

Anexa Nr. 1 La Partea I

Teren

Nr cadastral	Suprafața (mp)*	Observații / Referințe
	400	

* Suprafața este determinată în planul de proiecție Stereo 70.



Date referitoare la teren

Crt	Categorie folosință	Intravilan	Suprafața (mp)	Tarla	Parcelă	Nr. topo	Observații / Referințe
1	arabil	NU	400	98	56	-	

Lungime Segmente

1) Valorile lungimilor segmentelor sunt obținute din proiecție în plan.

Punct început	X / Y	Punct sfârșit	X / Y	Lungime segment (** (m)
1	344.166,255 292.450,847	2	344.140,503 292.419,431	40.622
2	344.140,503 292.419,431	3	344.141,198 292.418,92	0.863
3	344.141,198 292.418,92	4	344.148,45 292.413,592	8.999
4	344.148,45 292.413,592	5	344.174,198 292.445,004	40.616
5	344.174,198 292.445,004	1	344.166,255 292.450,847	9.861

**** Lungimile segmentelor sunt determinate în planul de proiecție Stereo 70 și sunt rotunjite la 1 milimetru.**

***** Distanța dintre puncte este formată din segmente cumulate ce sunt mai mici decât valoarea 1 milimetru.**

**DATE DESPRE IMOBILUL NR. 13177**

Oficiul de Cadastru și Publicitate Imobiliară DOLJ
Biroul de Cadastru și Publicitate Imobiliară Craiova

A. Partea I. Descrierea imobilului

TEREN Extravilan

Adresa: Jud. Dolj, T98, P55

Nr. Crt	Nr cadastral Nr. topografic	Suprafața* (mp)	Observații / Referințe
A1		400	Sector cadastral:18 Teren neimpregmuit;

B. Partea II. Proprietari și acte

Inscrieri privitoare la dreptul de proprietate și alte drepturi reale		Referințe
/		
Act Administrativ nr. TDP 19361, din 04/03/2016 emis de CJSDPAT DOLJ (Defunct conform certificat de deces seria DC, nr. 258413, data 20.10.2014);		
B1	Intabulare, drept de PROPRIETATE, dobandit prin Reconstituire, cota actuala 1/1, cota initiala 1/1 1) BICA GHE GHEORGHITA 2) RADU GHE IULIA 3) CHILOM GHE ION DEFUNCT:Da	A1

C. Partea III. SARCINI .

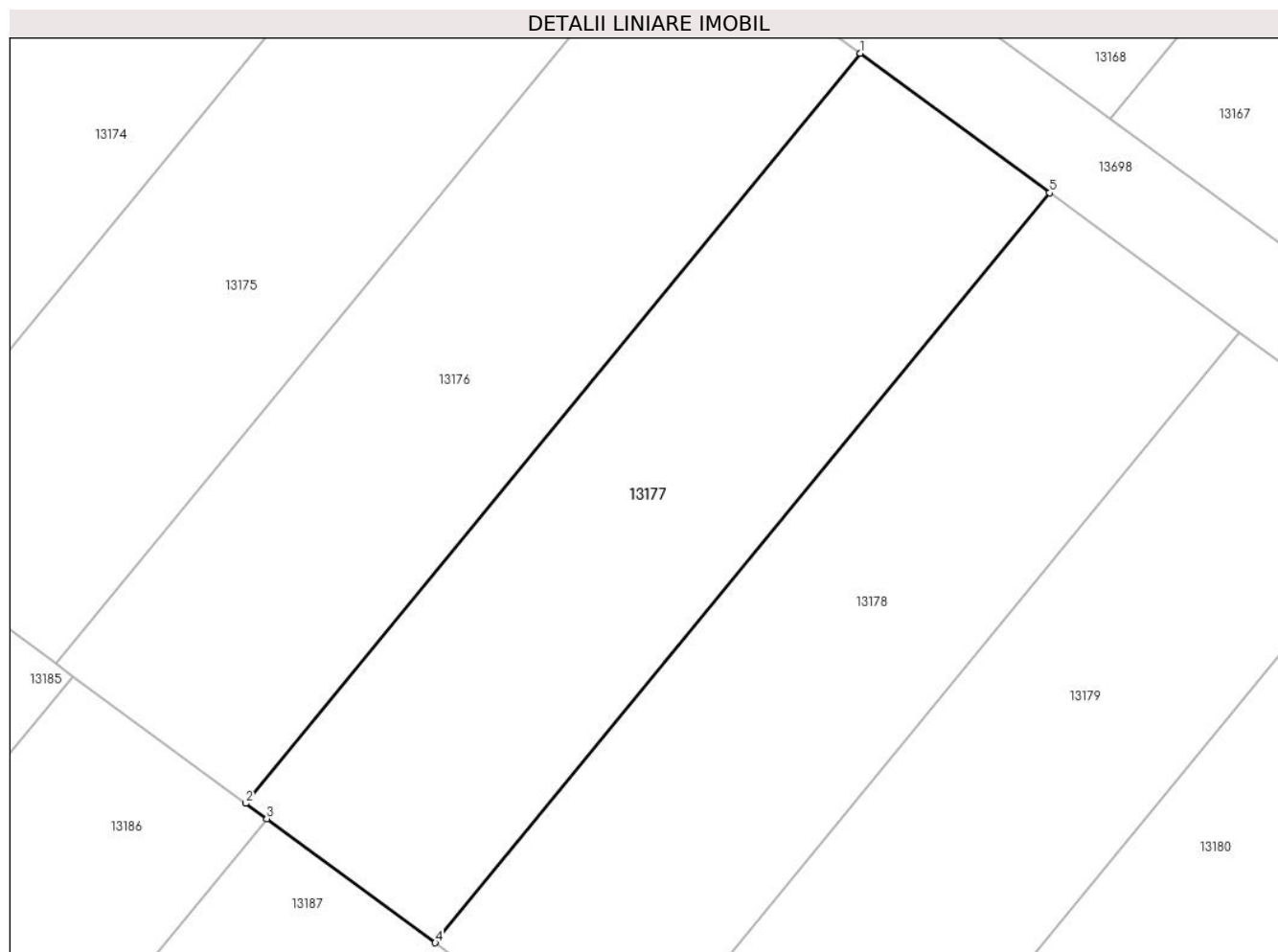
Inscrieri privind dezmembramintele dreptului de proprietate, drepturi reale de garanție și sarcini	Referințe
NU SUNT	

Anexa Nr. 1 La Partea I

Teren

Nr cadastral	Suprafața (mp)*	Observații / Referințe
	400	

* Suprafața este determinată în planul de proiecție Stereo 70.



Date referitoare la teren

Crt	Categorie folosință	Intravilan	Suprafața (mp)	Tarla	Parcelă	Nr. topo	Observații / Referințe
1	arabil	NU	400	98	55	-	

Lungime Segmente

1) Valorile lungimilor segmentelor sunt obținute din proiecție în plan.

Punct început	X / Y	Punct sfârșit	X / Y	Lungime segment (** (m)
1	344.174,198 292.445,004	2	344.148,45 292.413,592	40.616
2	344.148,45 292.413,592	3	344.149,335 292.412,943	1.097
3	344.149,335 292.412,943	4	344.156,399 292.407,753	8.766
4	344.156,399 292.407,753	5	344.182,143 292.439,16	40.61
5	344.182,143 292.439,16	1	344.174,198 292.445,004	9.863

**** Lungimile segmentelor sunt determinate în planul de proiecție Stereo 70 și sunt rotunjite la 1 milimetru.**

***** Distanța dintre puncte este formată din segmente cumulate ce sunt mai mici decât valoarea 1 milimetru.**

**DATE DESPRE IMOBILUL NR. 13178**

Oficiul de Cadastru și Publicitate Imobiliară DOLJ
Biroul de Cadastru și Publicitate Imobiliară Craiova

A. Partea I. Descrierea imobilului

TEREN Extravilan

Adresa: Jud. Dolj, T98, P54

Nr. Crt	Nr cadastral Nr. topografic	Suprafața* (mp)	Observații / Referințe
A1		400	Sector cadastral:18 Teren neimprejmuit; In TDP a fost in scris in mod eronat T96, corect fiind T98

B. Partea II. Proprietari și acte

Inscrieri privitoare la dreptul de proprietate și alte drepturi reale		Referințe
/		
Act Administrativ nr. TDP 447-59023, din 17/11/1993 emis de CJSDPAT DOLJ;		
B1	Intabulare, drept de PROPRIETATE, dobandit prin Reconstituire, cota actuala 1/1, cota initiala 1/1 1) IANCU M CONSTANTIN, Lipsă CNP	A1

C. Partea III. SARCINI .

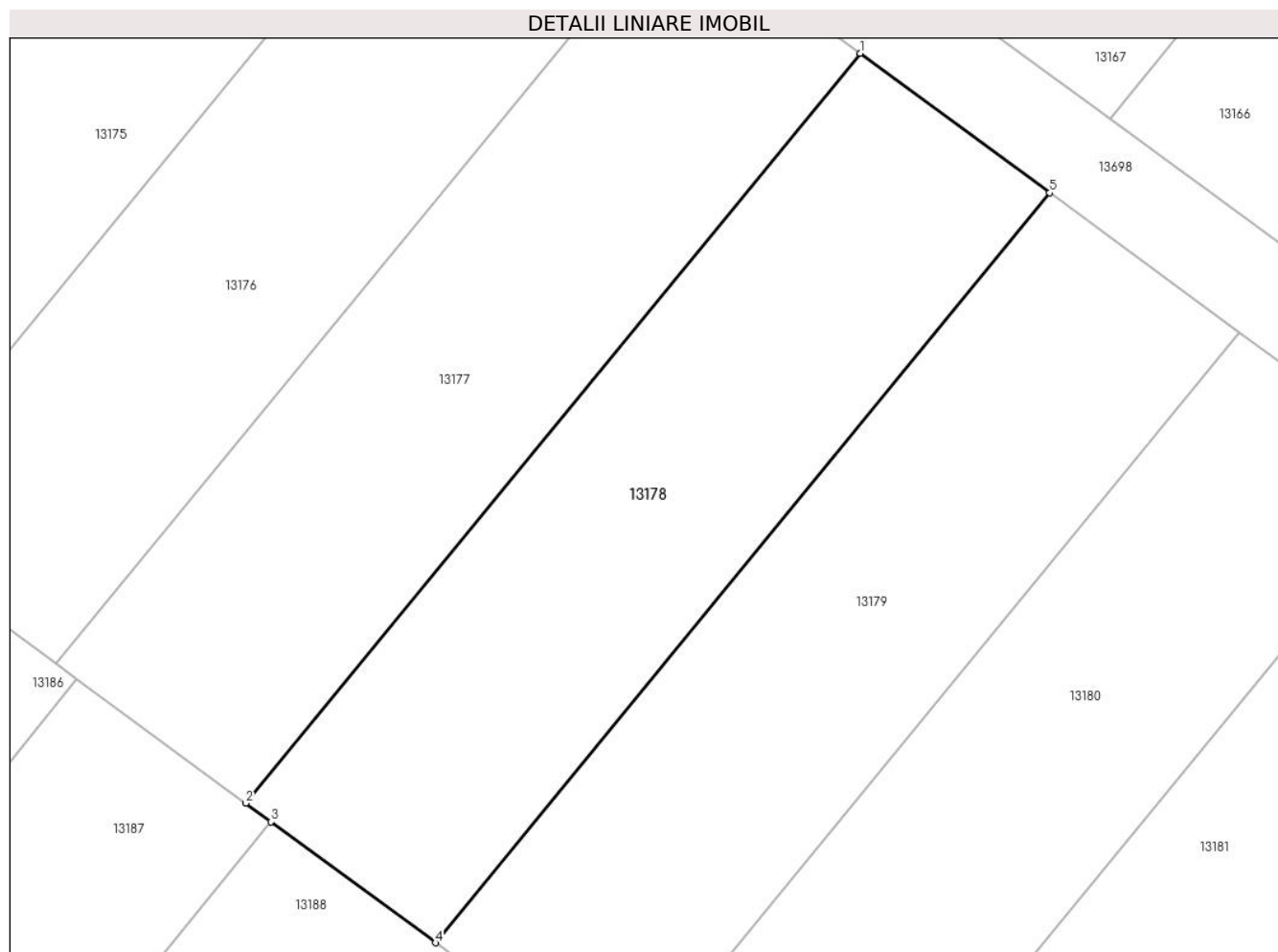
Inscrieri privind dezmembramintele dreptului de proprietate, drepturi reale de garanție și sarcini	Referințe
NU SUNT	

Anexa Nr. 1 La Partea I

Teren

Nr cadastral	Suprafața (mp)*	Observații / Referințe
	400	In TDP a fost inregistrat în mod eronat T96, corect fiind T98

* Suprafața este determinată în planul de proiecție Stereo 70.



Date referitoare la teren

Crt	Categorie folosință	Intravilan	Suprafața (mp)	Tarla	Parcelă	Nr. topo	Observații / Referințe
1	arabil	NU	400	98	54	-	

Lungime Segmente

1) Valorile lungimilor segmentelor sunt obținute din proiecție în plan.

Punct început	X / Y	Punct sfârșit	X / Y	Lungime segment (** (m)
1	344.182,143 292.439,16	2	344.156,399 292.407,753	40.61
2	344.156,399 292.407,753	3	344.157,452 292.406,98	1.306
3	344.157,452 292.406,98	4	344.164,349 292.401,913	8.558
4	344.164,349 292.401,913	5	344.190,089 292.433,315	40.603
5	344.190,089 292.433,315	1	344.182,143 292.439,16	9.864

**** Lungimile segmentelor sunt determinate în planul de proiecție Stereo 70 și sunt rotunjite la 1 milimetru.**

***** Distanța dintre puncte este formată din segmente cumulate ce sunt mai mici decât valoarea 1 milimetru.**

**DATE DESPRE IMOBILUL NR. 13179**

Oficiul de Cadastru și Publicitate Imobiliară DOLJ
Biroul de Cadastru și Publicitate Imobiliară Craiova

A. Partea I. Descrierea imobilului

TEREN Extravilan

Adresa: Jud. Dolj, T98, P53

Nr. Crt	Nr cadastral Nr. topografic	Suprafața* (mp)	Observații / Referințe
A1		400	Sector cadastral:18 Teren neimprejmuit; In act a fost inscris in mod eronat T96, corect fiind T98

B. Partea II. Proprietari și acte

Inscrieri privitoare la dreptul de proprietate și alte drepturi reale		Referințe
/		
Act Notarial nr. CM 66, din 20/04/2022 emis de BIN ONOFREI CAMELIA RAMONA;		
B1	Intabulare, drept de PROPRIETATE, dobandit prin Succesiune, cota actuala 1/1, cota initiala 1/1 1) ANGHELINA ROXANA-IONICA	A1

C. Partea III. SARCINI .

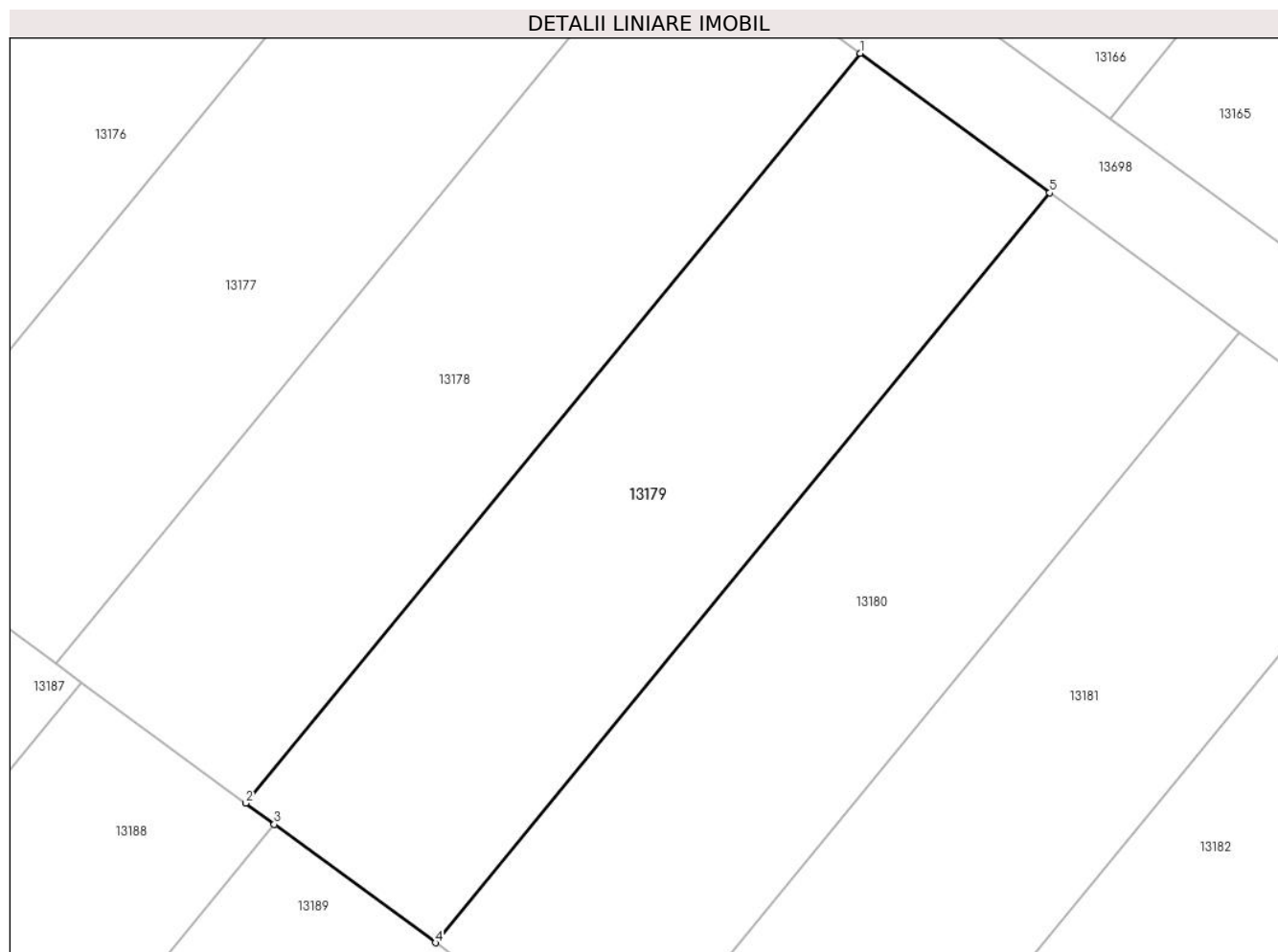
Inscrieri privind dezmembramintele dreptului de proprietate, drepturi reale de garanție și sarcini	Referințe
NU SUNT	

Anexa Nr. 1 La Partea I

Teren

Nr cadastral	Suprafața (mp)*	Observații / Referințe
	400	In act a fost inregistrat în mod eronat T96, corect fiind T98

* Suprafața este determinată în planul de proiecție Stereo 70.



Date referitoare la teren

Crt	Categorie folosință	Intravilan	Suprafața (mp)	Tarla	Parcelă	Nr. topo	Observații / Referințe
1	arabil	NU	400	98	53	-	

Lungime Segmente

1) Valorile lungimilor segmentelor sunt obținute din proiecție în plan.

Punct început	X / Y	Punct sfârșit	X / Y	Lungime segment (** (m)
1	344.190,089 292.433,315	2	344.164,349 292.401,913	40.603
2	344.164,349 292.401,913	3	344.165,549 292.401,031	1.489
3	344.165,549 292.401,031	4	344.172,3 292.396,072	8.377
4	344.172,3 292.396,072	5	344.198,036 292.427,469	40.597
5	344.198,036 292.427,469	1	344.190,089 292.433,315	9.866

**** Lungimile segmentelor sunt determinate în planul de proiecție Stereo 70 și sunt rotunjite la 1 milimetru.**

***** Distanța dintre puncte este formată din segmente cumulate ce sunt mai mici decât valoarea 1 milimetru.**

**DATE DESPRE IMOBILUL NR. 13180**

Oficiul de Cadastru și Publicitate Imobiliară DOLJ
Biroul de Cadastru și Publicitate Imobiliară Craiova

A. Partea I. Descrierea imobilului

TEREN Extravilan

Adresa: Jud. Dolj, T98, P1

Nr. Crt	Nr cadastral Nr. topografic	Suprafața* (mp)	Observații / Referințe
A1		400	Sector cadastral:18 Teren neimprejmuit;

B. Partea II. Proprietari și acte

Inscrieri privitoare la dreptul de proprietate și alte drepturi reale	Referințe
/	
Act Administrativ nr. TDP 2777-48356, din 05/05/2000 emis de CJSDPAT DOLJ;	
B1	A1
Intabulare, drept de PROPRIETATE, dobandit prin Reconstituire, cota actuala 1/1, cota initiala 1/1 1) POPA I ELENA, Lipsă CNP	

C. Partea III. SARCINI .

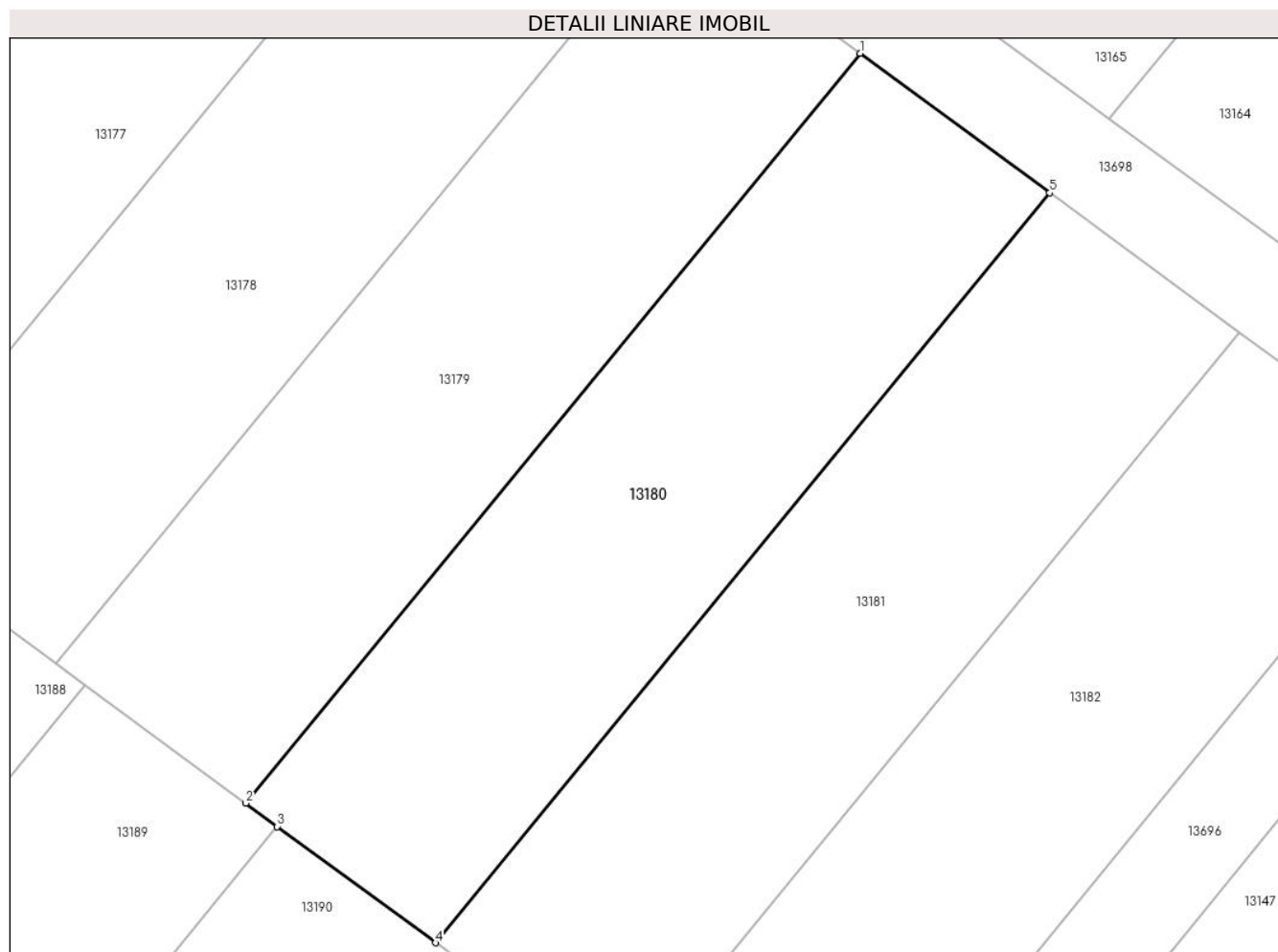
Inscrieri privind dezmembramintele dreptului de proprietate, drepturi reale de garanție și sarcini	Referințe
NU SUNT	

Anexa Nr. 1 La Partea I

Teren

Nr cadastral	Suprafața (mp)*	Observații / Referințe
	400	

* Suprafața este determinată în planul de proiecție Stereo 70.



Date referitoare la teren

Crt	Categorie folosință	Intravilan	Suprafața (mp)	Tarla	Parcelă	Nr. topo	Observații / Referințe
1	arabil	NU	400	98	1	-	

Lungime Segmente

1) Valorile lungimilor segmentelor sunt obținute din proiecție în plan.

Punct început	X / Y	Punct sfârșit	X / Y	Lungime segment (** (m)
1	344.198,036 292.427,469	2	344.172,3 292.396,072	40.597
2	344.172,3 292.396,072	3	344.173,627 292.395,097	1.647
3	344.173,627 292.395,097	4	344.180,252 292.390,23	8.221
4	344.180,252 292.390,23	5	344.205,984 292.421,622	40.591
5	344.205,984 292.421,622	1	344.198,036 292.427,469	9.867

**** Lungimile segmentelor sunt determinate în planul de proiecție Stereo 70 și sunt rotunjite la 1 milimetru.**

***** Distanța dintre puncte este formată din segmente cumulate ce sunt mai mici decât valoarea 1 milimetru.**

**DATE DESPRE IMOBILUL NR. 13181**

Oficiul de Cadastru și Publicitate Imobiliară DOLJ
Biroul de Cadastru și Publicitate Imobiliară Craiova

A. Partea I. Descrierea imobilului

TEREN Extravilan

Adresa: Jud. Dolj, T98, P51

Nr. Crt	Nr cadastral Nr. topografic	Suprafața* (mp)	Observații / Referințe
A1		400	Sector cadastral:18 Teren neimprejmuit;

B. Partea II. Proprietari și acte

Inscrieri privitoare la dreptul de proprietate și alte drepturi reale		Referințe
/		
Act Notarial nr. CM 260, din 02/09/2021 emis de BNP GHERGHE ANCA-COSTINA;		
B1	Intabulare, drept de PROPRIETATE, dobandit prin Succesiune, cota actuala 1/1, cota initiala 1/1 1) FLOROIU PETRE	A1

C. Partea III. SARCINI .

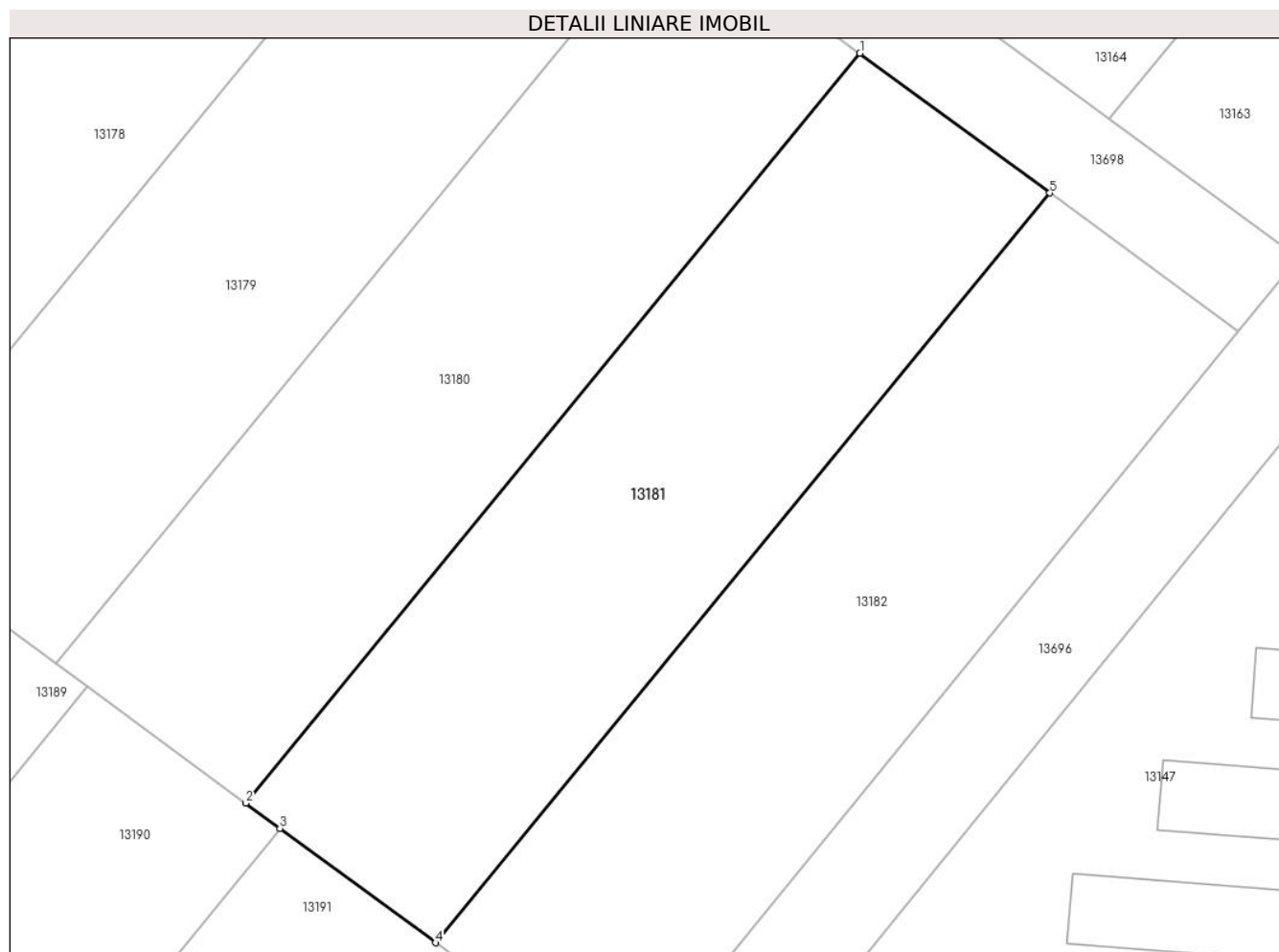
Inscrieri privind dezmembramintele dreptului de proprietate, drepturi reale de garanție și sarcini	Referințe
NU SUNT	

Anexa Nr. 1 La Partea I

Teren

Nr cadastral	Suprafața (mp)*	Observații / Referințe
	400	

* Suprafața este determinată în planul de proiecție Stereo 70.



Date referitoare la teren

Crt	Categorie folosință	Intravilan	Suprafața (mp)	Tarla	Parcelă	Nr. topo	Observații / Referințe
1	arabil	NU	400	98	51	-	

Lungime Segmente

1) Valorile lungimilor segmentelor sunt obținute din proiecție în plan.

Punct început	X / Y	Punct sfârșit	X / Y	Lungime segment (** (m)
1	344.205,984 292.421,622	2	344.180,252 292.390,23	40.591
2	344.180,252 292.390,23	3	344.181,686 292.389,176	1.78
3	344.181,686 292.389,176	4	344.188,206 292.384,387	8.09
4	344.188,206 292.384,387	5	344.213,934 292.415,774	40.584
5	344.213,934 292.415,774	1	344.205,984 292.421,622	9.869

**** Lungimile segmentelor sunt determinate în planul de proiecție Stereo 70 și sunt rotunjite la 1 milimetru.**

***** Distanța dintre puncte este formată din segmente cumulate ce sunt mai mici decât valoarea 1 milimetru.**

**DATE DESPRE IMOBILUL NR. 13182**

Oficiul de Cadastru și Publicitate Imobiliară DOLJ
 Biroul de Cadastru și Publicitate Imobiliară Craiova

A. Partea I. Descrierea imobilului

TEREN Extravilan

Adresa: Jud. Dolj, T98, P50

Nr. Crt	Nr cadastral Nr. topografic	Suprafața* (mp)	Observații / Referințe
A1		400	Sector cadastral:18 Teren neimprejmuit;

B. Partea II. Proprietari și acte

Inscrieri privitoare la dreptul de proprietate și alte drepturi reale	Referințe
/	
Act Normativ nr. Legea 7, din 13/03/1996 emis de PARLAMENTUL ROMANIEI;	
B1	A1
Intabulare, drept de PROPRIETATE, dobandit prin Lege, cota actuala 1/1, cota initiala 1/1	
1) COMUNA CETATE , CIF:4553470	
<i>OBSERVATII: Rezerva comisiei locale de fond funciar</i>	

C. Partea III. SARCINI .

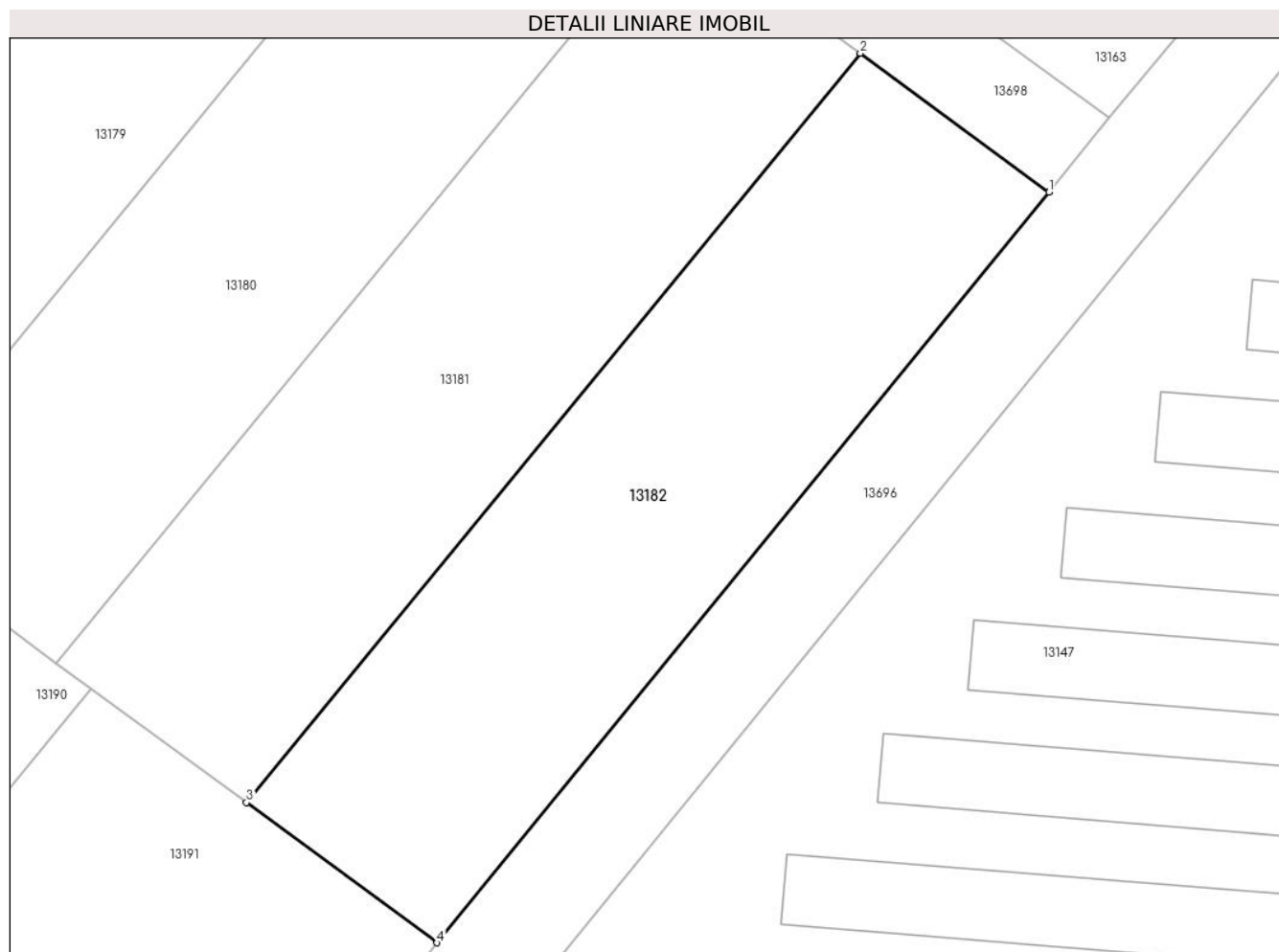
Inscrieri privind dezmembramintele dreptului de proprietate, drepturi reale de garanție și sarcini	Referințe
NU SUNT	

Anexa Nr. 1 La Partea I

Teren

Nr cadastral	Suprafața (mp)*	Observații / Referințe
	400	

* Suprafața este determinată în planul de proiecție Stereo 70.



Date referitoare la teren

Crt	Categorie folosință	Intra vilan	Suprafața (mp)	Tarla	Parcelă	Nr. topo	Observații / Referințe
1	arabil	NU	400	98	50	-	

Lungime Segmente

1) Valorile lungimilor segmentelor sunt obținute din proiecție în plan.

Punct început	X / Y	Punct sfârșit	X / Y	Lungime segment (** (m)
1	344.221,844 292.409,956	2	344.213,934 292.415,774	9.819
2	344.213,934 292.415,774	3	344.188,206 292.384,387	40.584
3	344.188,206 292.384,387	4	344.196,196 292.378,517	9.914
4	344.196,196 292.378,517	1	344.221,844 292.409,956	40.574

** Lungimile segmentelor sunt determinate în planul de proiecție Stereo 70 și sunt rotunjite la 1 milimetru.

***** Distanţa dintre puncte este formată din segmente cumulate ce sunt mai mici decât valoarea 1 milimetru.**

**DATE DESPRE IMOBILUL NR. 13183**

Oficiul de Cadastru și Publicitate Imobiliară DOLJ
Biroul de Cadastru și Publicitate Imobiliară Craiova

A. Partea I. Descrierea imobilului

TEREN Extravilan

Adresa: Jud. Dolj, T98, P49

Nr. Crt	Nr cadastral Nr. topografic	Suprafața* (mp)	Observații / Referințe
A1		400	Sector cadastral:18 Teren neimprejmuit;

B. Partea II. Proprietari și acte

Inscrieri privitoare la dreptul de proprietate și alte drepturi reale	Referințe
/	
Act Administrativ nr. TDP 1823-9682, din 15/02/1995 emis de CJSDPAT DOLJ;	
B1	A1
Intabulare, drept de PROPRIETATE, dobandit prin Reconstituire, cota actuala 1/1, cota initiala 1/1	
1) CIOBANU P MARCEL, Lipsă CNP	

C. Partea III. SARCINI .

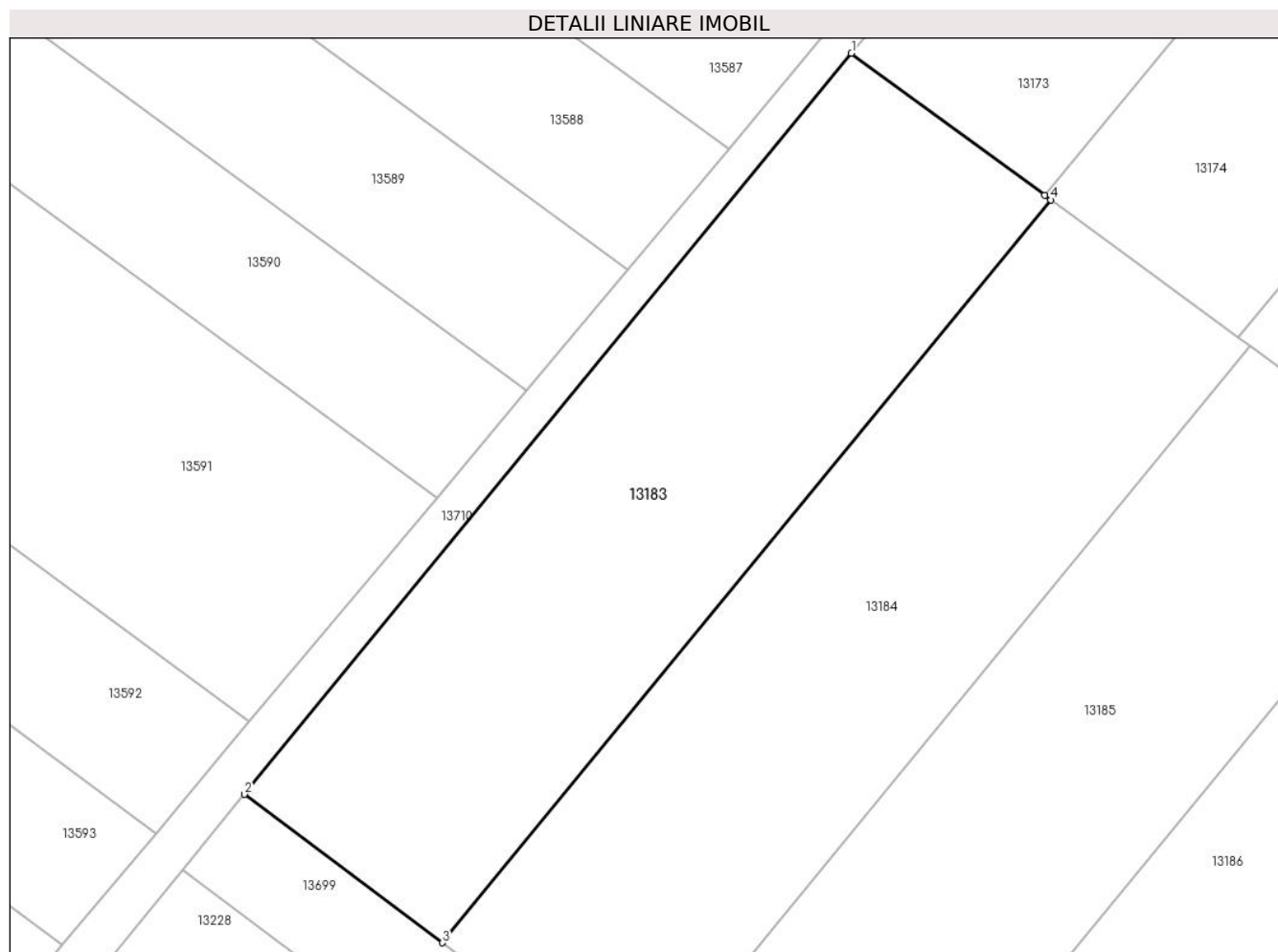
Inscrieri privind dezmembramintele dreptului de proprietate, drepturi reale de garanție și sarcini	Referințe
NU SUNT	

Anexa Nr. 1 La Partea I

Teren

Nr cadastral	Suprafața (mp)*	Observații / Referințe
	400	

* Suprafața este determinată în planul de proiecție Stereo 70.



Date referitoare la teren

Crt	Categorie folosință	Intravilan	Suprafața (mp)	Tarla	Parcelă	Nr. topo	Observații / Referințe
1	arabil	NU	400	98	49	-	

Lungime Segmente

1) Valorile lungimilor segmentelor sunt obținute din proiecție în plan.

Punct început	X / Y	Punct sfârșit	X / Y	Lungime segment (** (m)
1	344.116,668 292.436,941	2	344.091,732 292.406,52	39.335
2	344.091,732 292.406,52	3	344.099,867 292.400,423	10.166
3	344.099,867 292.400,423	4	344.124,865 292.430,919	39.432
4	344.124,865 292.430,919	5	344.124,612 292.431,105	0.314
5	344.124,612 292.431,105	1	344.116,668 292.436,941	9.857

**** Lungimile segmentelor sunt determinate în planul de proiecție Stereo 70 și sunt rotunjite la 1 milimetru.**

***** Distanța dintre puncte este formată din segmente cumulate ce sunt mai mici decât valoarea 1 milimetru.**

**DATE DESPRE IMOBILUL NR. 13184**

Oficiul de Cadastru și Publicitate Imobiliară DOLJ
Biroul de Cadastru și Publicitate Imobiliară Craiova

A. Partea I. Descrierea imobilului

TEREN Extravilan

Adresa: Jud. Dolj, T98, P48

Nr. Crt	Nr cadastral Nr. topografic	Suprafața* (mp)	Observații / Referințe
A1		400	Sector cadastral:18 Teren neimprejmuit;

B. Partea II. Proprietari și acte

Inscrieri privitoare la dreptul de proprietate și alte drepturi reale	Referințe
/	
Act Administrativ nr. TDP 2838-19533, din 14/11/2000 emis de CJSDPAT DOLJ (DEFUNCT CONFORM CERTIFICAT DECES SERIA D9, NR. 039196, DATA 10.09.1991 DEFUNCT CONFORM CERTIFICAT DECES SERIA DM, NR. 889364, DATA 28.07.2001);	
B1	A1
Intabulare, drept de PROPRIETATE, dobandit prin Reconstituire, cota actuala 1/1, cota initiala 1/1	
1) TĂNASIE M PRENȚU, Lipsă CNP DEFUNCT:Da	
2) TĂNASIE M ION DEFUNCT:Da	

C. Partea III. SARCINI .

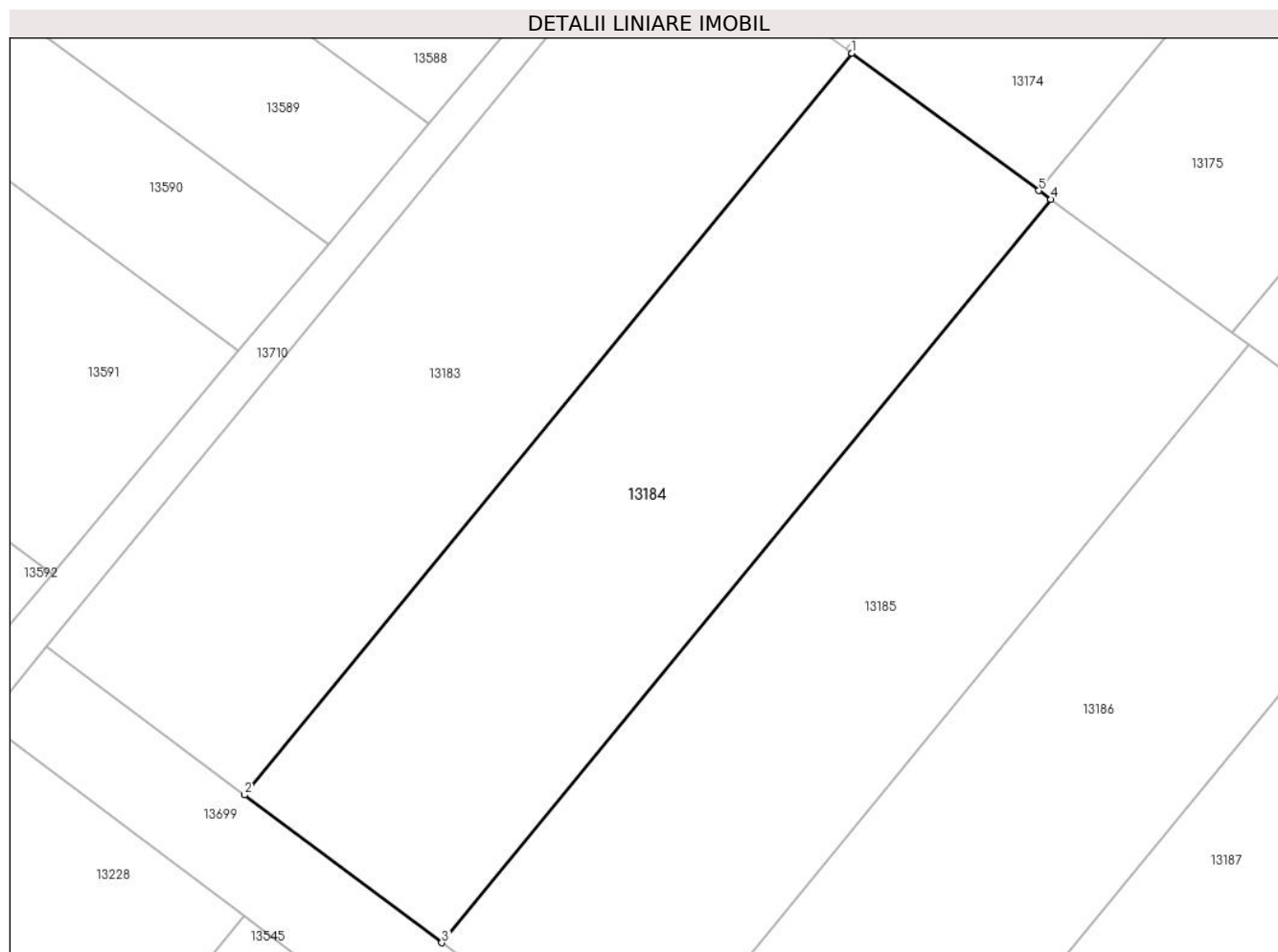
Inscrieri privind dezmembramintele dreptului de proprietate, drepturi reale de garanție și sarcini	Referințe
NU SUNT	

Anexa Nr. 1 La Partea I

Teren

Nr cadastral	Suprafața (mp)*	Observații / Referințe
	400	

* Suprafața este determinată în planul de proiecție Stereo 70.



Date referitoare la teren

Crt	Categorie folosință	Intravilan	Suprafața (mp)	Tarla	Parcelă	Nr. topo	Observații / Referințe
1	arabil	NU	400	98	48	-	

Lungime Segmente

1) Valorile lungimilor segmentelor sunt obținute din proiecție în plan.

Punct început	X / Y	Punct sfârșit	X / Y	Lungime segment (** (m)
1	344.124,865 292.430,919	2	344.099,867 292.400,423	39.432
2	344.099,867 292.400,423	3	344.107,982 292.394,341	10.141
3	344.107,982 292.394,341	4	344.133,041 292.424,912	39.529
4	344.133,041 292.424,912	5	344.132,556 292.425,268	0.602
5	344.132,556 292.425,268	1	344.124,865 292.430,919	9.544

**** Lungimile segmentelor sunt determinate în planul de proiecție Stereo 70 și sunt rotunjite la 1 milimetru.**

***** Distanța dintre puncte este formată din segmente cumulate ce sunt mai mici decât valoarea 1 milimetru.**

**DATE DESPRE IMOBILUL NR. 13185**

Oficiul de Cadastru și Publicitate Imobiliară DOLJ
Biroul de Cadastru și Publicitate Imobiliară Craiova

A. Partea I. Descrierea imobilului

TEREN Extravilan

Adresa: Jud. Dolj, T98, P47

Nr. Crt	Nr cadastral Nr. topografic	Suprafața* (mp)	Observații / Referințe
A1		400	Sector cadastral:18 Teren neimprejmuit;

B. Partea II. Proprietari și acte

Inscrieri privitoare la dreptul de proprietate și alte drepturi reale		Referințe
/		
Act Notarial nr. CM 41, din 28/04/2023 emis de BIN TÂRTEA PETRUȚA DIANA;		
B1	Intabulare, drept de PROPRIETATE, dobandit prin Succesiune, cota actuala 1/2, cota initiala 1/2 1) SCHILIGIU FLOAREA	A1
Act Notarial nr. CM 43, din 13/04/2023 emis de SPN THEMIS MARIANA GYERGYAI;		
B2	Intabulare, drept de PROPRIETATE, dobandit prin Succesiune, cota actuala 1/2, cota initiala 1/2 1) GALAMB MARIANA	A1

C. Partea III. SARCINI .

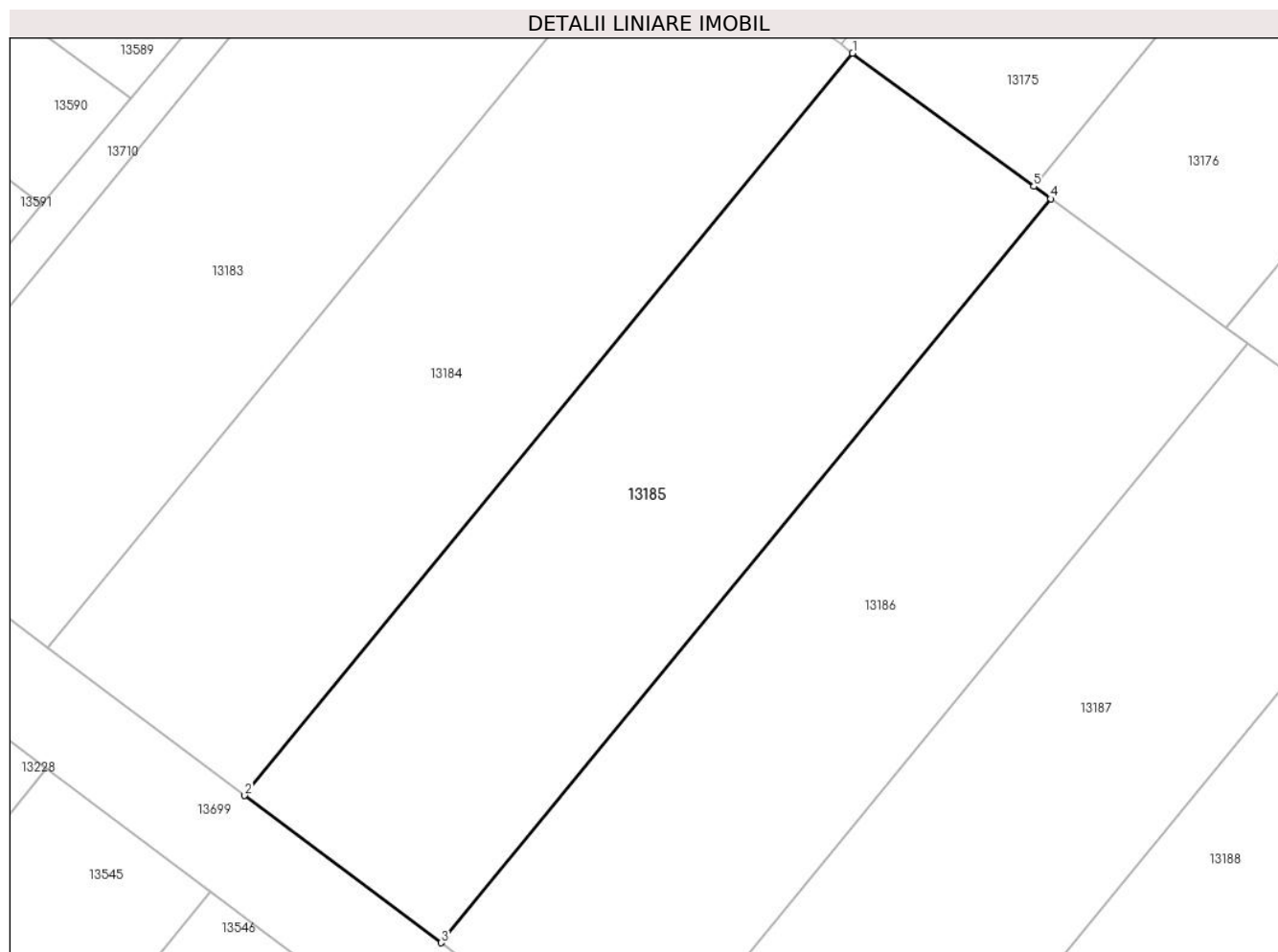
Inscrieri privind dezmembramintele dreptului de proprietate, drepturi reale de garanție și sarcini	Referințe
NU SUNT	

Anexa Nr. 1 La Partea I

Teren

Nr cadastral	Suprafața (mp)*	Observații / Referințe
	400	

* Suprafața este determinată în planul de proiecție Stereo 70.



Date referitoare la teren

Crt	Categorie folosință	Intravilan	Suprafața (mp)	Tarla	Parcelă	Nr. topo	Observații / Referințe
1	arabil	NU	400	98	47	-	

Lungime Segmente

1) Valorile lungimilor segmentelor sunt obținute din proiecție în plan.

Punct început	X / Y	Punct sfârșit	X / Y	Lungime segment (** (m)
1	344.133,041 292.424,912	2	344.107,982 292.394,341	39.529
2	344.107,982 292.394,341	3	344.116,078 292.388,274	10.117
3	344.116,078 292.388,274	4	344.141,198 292.418,92	39.626
4	344.141,198 292.418,92	5	344.140,503 292.419,431	0.863
5	344.140,503 292.419,431	1	344.133,041 292.424,912	9.259

**** Lungimile segmentelor sunt determinate în planul de proiecție Stereo 70 și sunt rotunjite la 1 milimetru.**

***** Distanța dintre puncte este formată din segmente cumulate ce sunt mai mici decât valoarea 1 milimetru.**

**DATE DESPRE IMOBILUL NR. 13186**

Oficiul de Cadastru și Publicitate Imobiliară DOLJ
Biroul de Cadastru și Publicitate Imobiliară Craiova

A. Partea I. Descrierea imobilului

TEREN Extravilan

Adresa: Jud. Dolj, T98, P46

Nr. Crt	Nr cadastral Nr. topografic	Suprafața* (mp)	Observații / Referințe
A1		400	Sector cadastral:18 Teren neimprejmuit;

B. Partea II. Proprietari și acte

Inscrieri privitoare la dreptul de proprietate și alte drepturi reale	Referințe
/	
Act Administrativ nr. TDP 21973, din 17/06/2022 emis de CJSDPAT DOLJ;	
B1	A1
Intabulare, drept de PROPRIETATE, dobandit prin Reconstituire, cota actuala 1/1, cota initiala 1/1	
1) PASARICA GH CONSTANTIN	

C. Partea III. SARCINI .

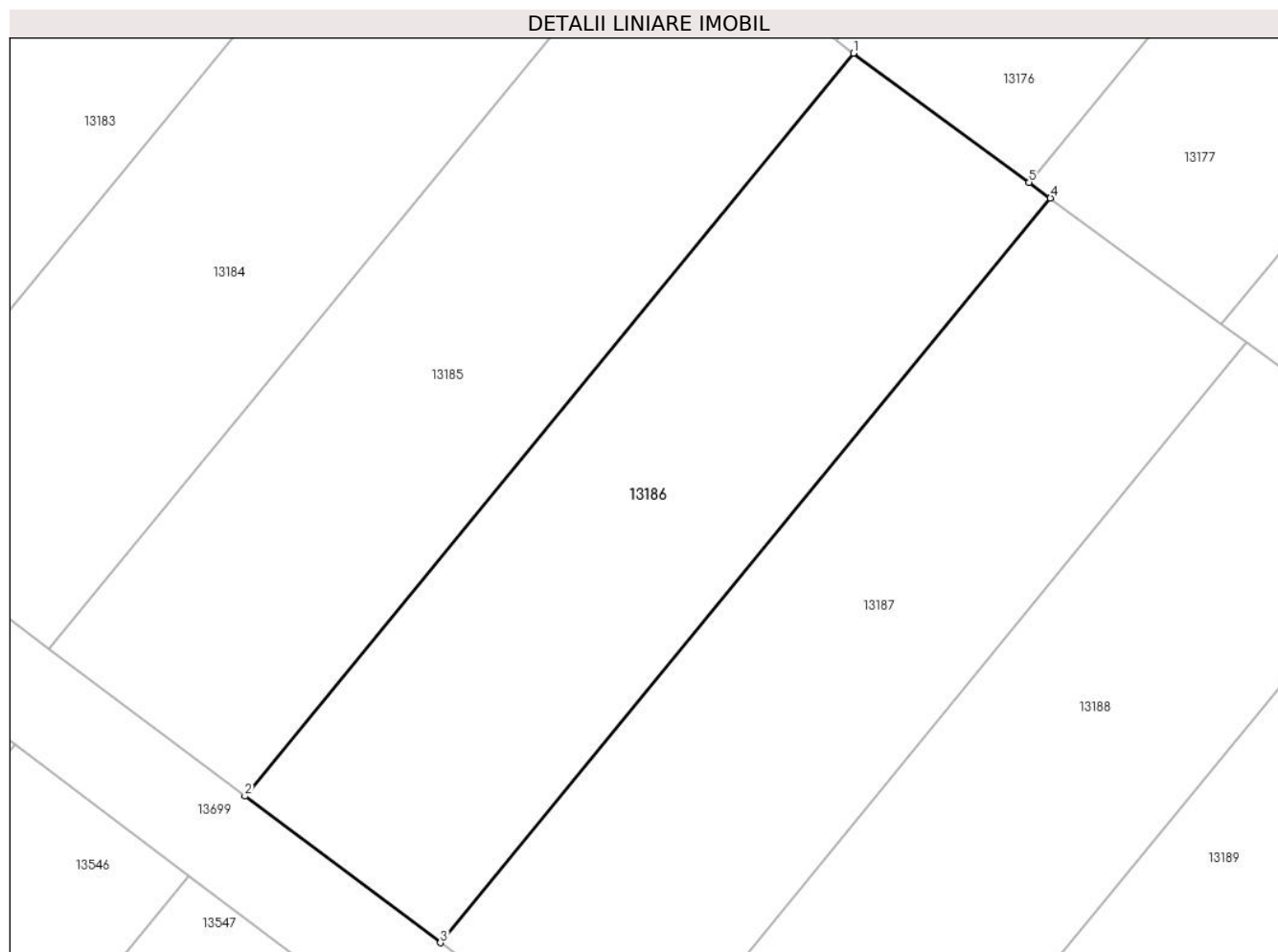
Inscrieri privind dezmembramintele dreptului de proprietate, drepturi reale de garanție și sarcini	Referințe
NU SUNT	

Anexa Nr. 1 La Partea I

Teren

Nr cadastral	Suprafața (mp)*	Observații / Referințe
	400	

* Suprafața este determinată în planul de proiecție Stereo 70.



Date referitoare la teren

Crt	Categorie folosință	Intravilan	Suprafața (mp)	Tarla	Parcelă	Nr. topo	Observații / Referințe
1	arabil	NU	400	98	46	-	

Lungime Segmente

1) Valorile lungimilor segmentelor sunt obținute din proiecție în plan.

Punct început	X / Y	Punct sfârșit	X / Y	Lungime segment (** (m)
1	344.141,198 292.418,92	2	344.116,078 292.388,274	39.626
2	344.116,078 292.388,274	3	344.124,153 292.382,222	10.091
3	344.124,153 292.382,222	4	344.149,335 292.412,943	39.723
4	344.149,335 292.412,943	5	344.148,45 292.413,592	1.097
5	344.148,45 292.413,592	1	344.141,198 292.418,92	8.999

**** Lungimile segmentelor sunt determinate în planul de proiecție Stereo 70 și sunt rotunjite la 1 milimetru.**

***** Distanța dintre puncte este formată din segmente cumulate ce sunt mai mici decât valoarea 1 milimetru.**

**DATE DESPRE IMOBILUL NR. 13187**

Oficiul de Cadastru și Publicitate Imobiliară DOLJ
Biroul de Cadastru și Publicitate Imobiliară Craiova

A. Partea I. Descrierea imobilului

TEREN Extravilan

Adresa: Jud. Dolj, T98, P45

Nr. Crt	Nr cadastral Nr. topografic	Suprafața* (mp)	Observații / Referințe
A1		400	Sector cadastral:18 Teren neimprejmuit;

B. Partea II. Proprietari și acte

Inscrieri privitoare la dreptul de proprietate și alte drepturi reale		Referințe
/		
Act Administrativ nr. TDP 1842-9682, din 15/02/1995 emis de CJSDPAT DOLJ;		
B1	Intabulare, drept de PROPRIETATE, dobandit prin Reconstituire, cota actuala 1/1, cota initiala 1/1 1) PANAIT I NICU, Lipsă CNP	A1

C. Partea III. SARCINI .

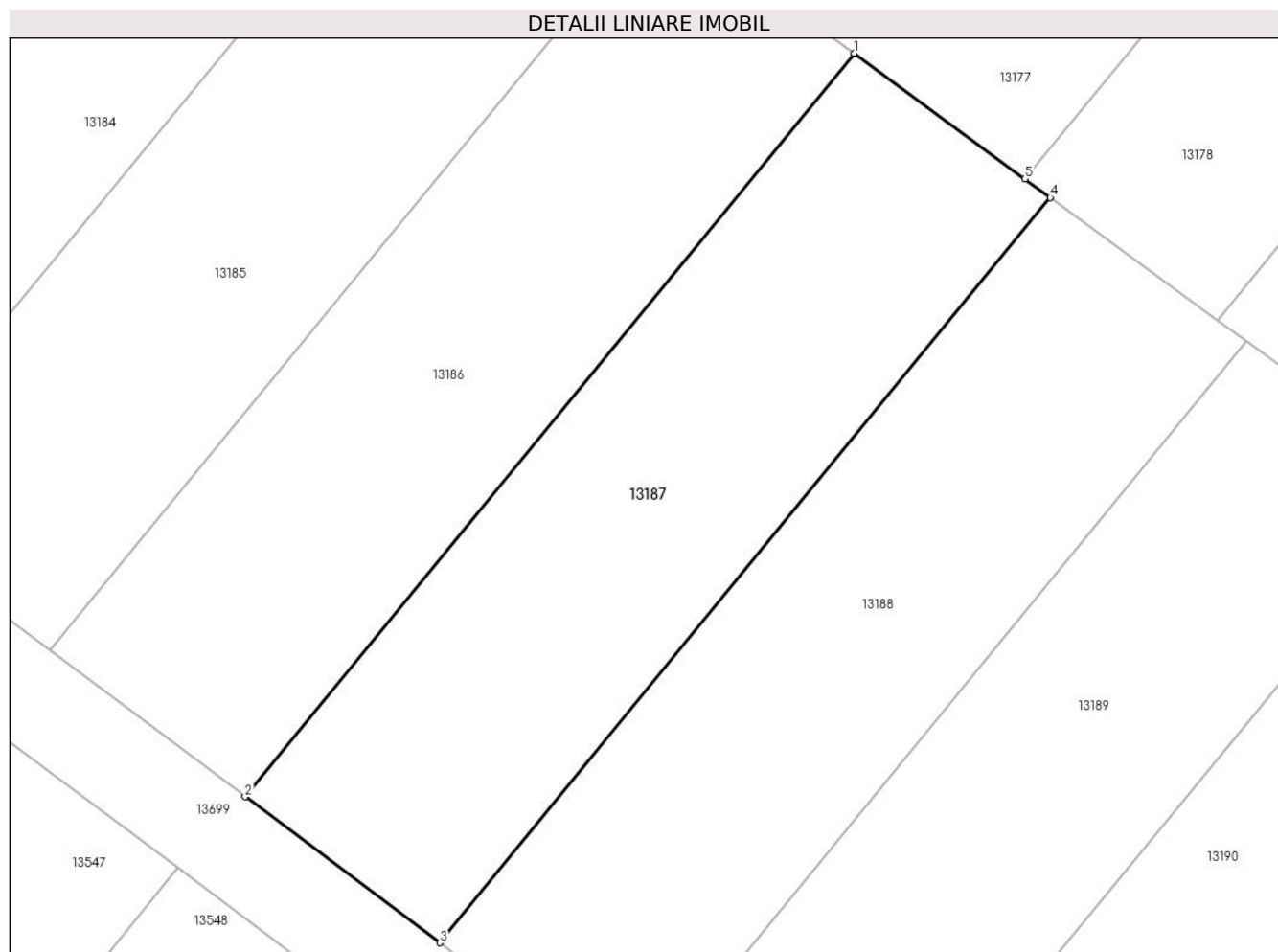
Inscrieri privind dezmembramintele dreptului de proprietate, drepturi reale de garanție și sarcini	Referințe
NU SUNT	

Anexa Nr. 1 La Partea I

Teren

Nr cadastral	Suprafața (mp)*	Observații / Referințe
	400	

* Suprafața este determinată în planul de proiecție Stereo 70.



Date referitoare la teren

Crt	Categorie folosință	Intra vilan	Suprafața (mp)	Tarla	Parcelă	Nr. topo	Observații / Referințe
1	arabil	NU	400	98	45	-	

Lungime Segmente

1) Valorile lungimilor segmentelor sunt obținute din proiecție în plan.

Punct început	X / Y	Punct sfârșit	X / Y	Lungime segment (** (m)
1	344.149,335 292.412,943	2	344.124,153 292.382,222	39.723
2	344.124,153 292.382,222	3	344.132,209 292.376,185	10.067
3	344.132,209 292.376,185	4	344.157,452 292.406,98	39.819
4	344.157,452 292.406,98	5	344.156,399 292.407,753	1.306
5	344.156,399 292.407,753	1	344.149,335 292.412,943	8.766

**** Lungimile segmentelor sunt determinate în planul de proiecție Stereo 70 și sunt rotunjite la 1 milimetru.**

***** Distanța dintre puncte este formată din segmente cumulate ce sunt mai mici decât valoarea 1 milimetru.**

**DATE DESPRE IMOBILUL NR. 13188**

Oficiul de Cadastru și Publicitate Imobiliară DOLJ
Biroul de Cadastru și Publicitate Imobiliară Craiova

A. Partea I. Descrierea imobilului

TEREN Extravilan

Adresa: Jud. Dolj, T98, P44

Nr. Crt	Nr cadastral Nr. topografic	Suprafața* (mp)	Observații / Referințe
A1		400	Sector cadastral:18 Teren neimprejmuit;

B. Partea II. Proprietari și acte

Inscrieri privitoare la dreptul de proprietate și alte drepturi reale		Referințe
/		
Hotarare Judecatoreasca nr. SC 899, din 24/06/1996 emis de JUDECĂTORIA CALAFAT;		
B1	Intabulare, drept de PROPRIETATE, dobandit prin lesire Din Indiviziune, cota actuala 1/1, cota initiala 1/1 1) DINTE GHEORGHE, Lipsă CNP	A1

C. Partea III. SARCINI .

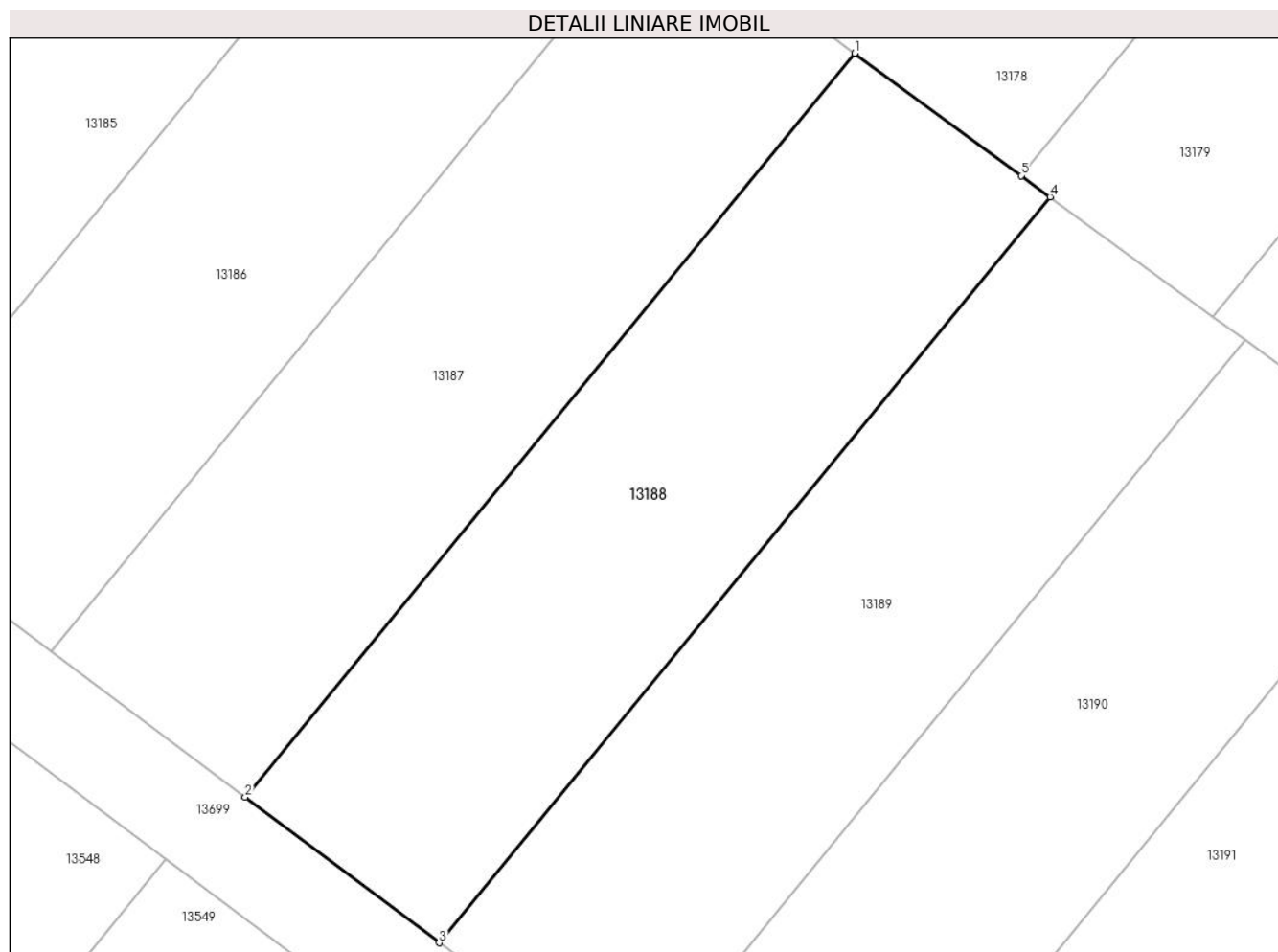
Inscrieri privind dezmembramintele dreptului de proprietate, drepturi reale de garanție și sarcini	Referințe
NU SUNT	

Anexa Nr. 1 La Partea I

Teren

Nr cadastral	Suprafața (mp)*	Observații / Referințe
	400	

* Suprafața este determinată în planul de proiecție Stereo 70.



Date referitoare la teren

Crt	Categorie folosință	Intravilan	Suprafața (mp)	Tarla	Parcelă	Nr. topo	Observații / Referințe
1	arabil	NU	400	98	44	-	

Lungime Segmente

1) Valorile lungimilor segmentelor sunt obținute din proiecție în plan.

Punct început	X / Y	Punct sfârșit	X / Y	Lungime segment (** (m)
1	344.157,452 292.406,98	2	344.132,209 292.376,185	39.819
2	344.132,209 292.376,185	3	344.140,246 292.370,162	10.043
3	344.140,246 292.370,162	4	344.165,549 292.401,031	39.914
4	344.165,549 292.401,031	5	344.164,349 292.401,913	1.489
5	344.164,349 292.401,913	1	344.157,452 292.406,98	8.558

**** Lungimile segmentelor sunt determinate în planul de proiecție Stereo 70 și sunt rotunjite la 1 milimetru.**

***** Distanța dintre puncte este formată din segmente cumulate ce sunt mai mici decât valoarea 1 milimetru.**

**DATE DESPRE IMOBILUL NR. 13189**

Oficiul de Cadastru și Publicitate Imobiliară DOLJ
Biroul de Cadastru și Publicitate Imobiliară Craiova

A. Partea I. Descrierea imobilului

TEREN Extravilan

Adresa: Jud. Dolj, T98, P43

Nr. Crt	Nr cadastral Nr. topografic	Suprafața* (mp)	Observații / Referințe
A1		400	Sector cadastral:18 Teren neimprejmuit;

B. Partea II. Proprietari și acte

Inscrieri privitoare la dreptul de proprietate și alte drepturi reale	Referințe
/	
Act Administrativ nr. TDP 1185-59371, din 25/10/1994 emis de CJSDPAT DOLJ;	
B1	A1
Intabulare, drept de PROPRIETATE, dobandit prin Reconstituire, cota actuala 1/1, cota initiala 1/1	
1) PĂSĂRICĂ ȘT ION, Lipsă CNP	

C. Partea III. SARCINI .

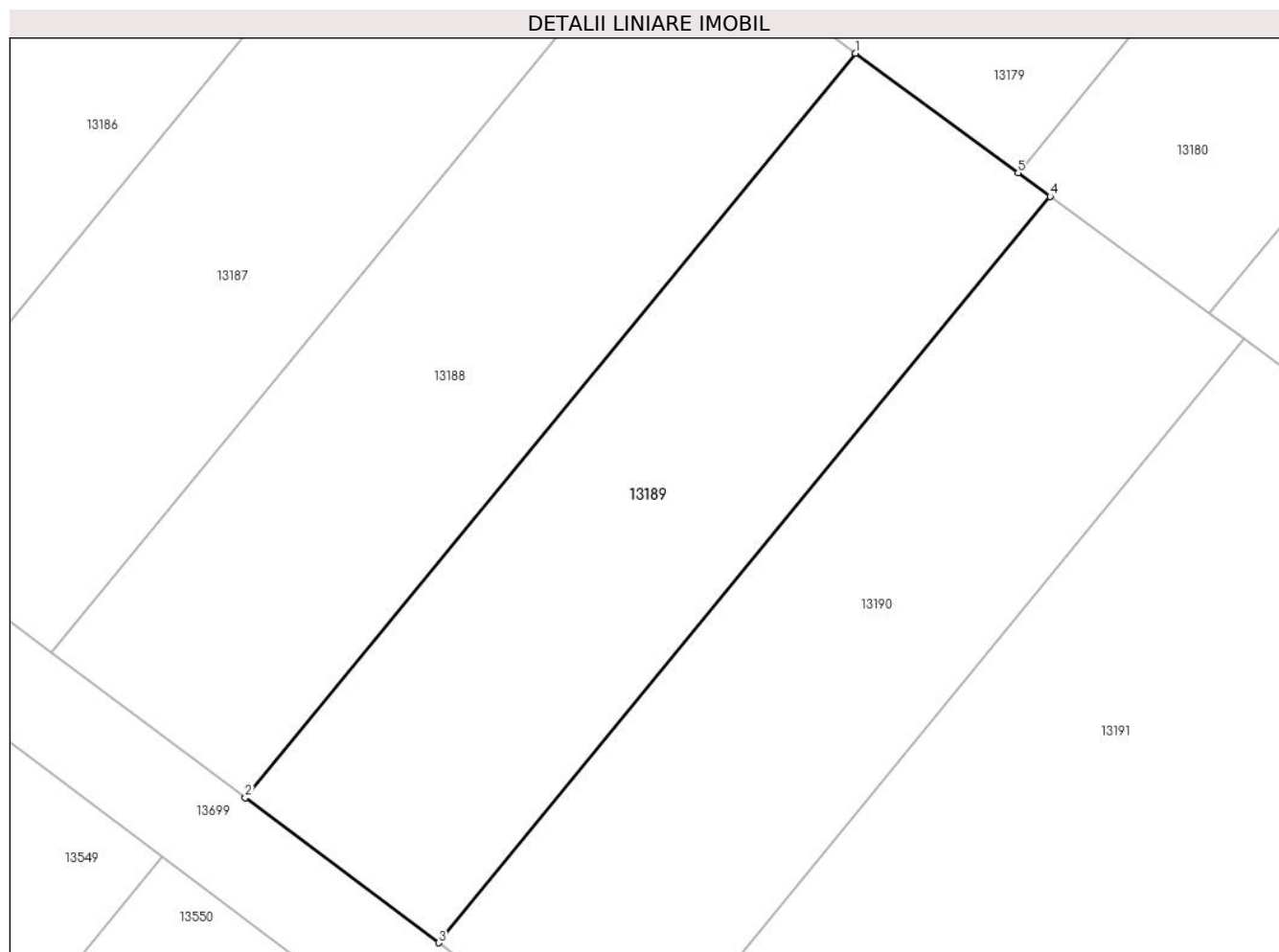
Inscrieri privind dezmembramintele dreptului de proprietate, drepturi reale de garanție și sarcini	Referințe
NU SUNT	

Anexa Nr. 1 La Partea I

Teren

Nr cadastral	Suprafața (mp)*	Observații / Referințe
	400	

* Suprafața este determinată în planul de proiecție Stereo 70.



Date referitoare la teren

Crt	Categorie folosință	Intra vilan	Suprafața (mp)	Tarla	Parcelă	Nr. topo	Observații / Referințe
1	arabil	NU	400	98	43	-	

Lungime Segmente

1) Valorile lungimilor segmentelor sunt obținute din proiecție în plan.

Punct început	X / Y	Punct sfârșit	X / Y	Lungime segment (** (m)
1	344.165,549 292.401,031	2	344.140,246 292.370,162	39.914
2	344.140,246 292.370,162	3	344.148,263 292.364,153	10.019
3	344.148,263 292.364,153	4	344.173,627 292.395,097	40.011
4	344.173,627 292.395,097	5	344.172,3 292.396,072	1.647
5	344.172,3 292.396,072	1	344.165,549 292.401,031	8.377

**** Lungimile segmentelor sunt determinate în planul de proiecție Stereo 70 și sunt rotunjite la 1 milimetru.**

***** Distanța dintre puncte este formată din segmente cumulate ce sunt mai mici decât valoarea 1 milimetru.**

**DATE DESPRE IMOBILUL NR. 13190**

Oficiul de Cadastru și Publicitate Imobiliară DOLJ
Biroul de Cadastru și Publicitate Imobiliară Craiova

A. Partea I. Descrierea imobilului

TEREN Extravilan

Adresa: Jud. Dolj, T98, P42

Nr. Crt	Nr cadastral Nr. topografic	Suprafața* (mp)	Observații / Referințe
A1		400	Sector cadastral:18 Teren neimprejmuit;

B. Partea II. Proprietari și acte

Inscrieri privitoare la dreptul de proprietate și alte drepturi reale	Referințe
/	
Act Administrativ nr. TDP 3106, din 11/01/2005 emis de CJSDPAT DOLJ;	
B1	A1
Intabulare, drept de PROPRIETATE, dobandit prin Reconstituire, cota actuala 1/1, cota initiala 1/1 1) BUȚĂ C ANGELA , Lipsă CNP	

C. Partea III. SARCINI .

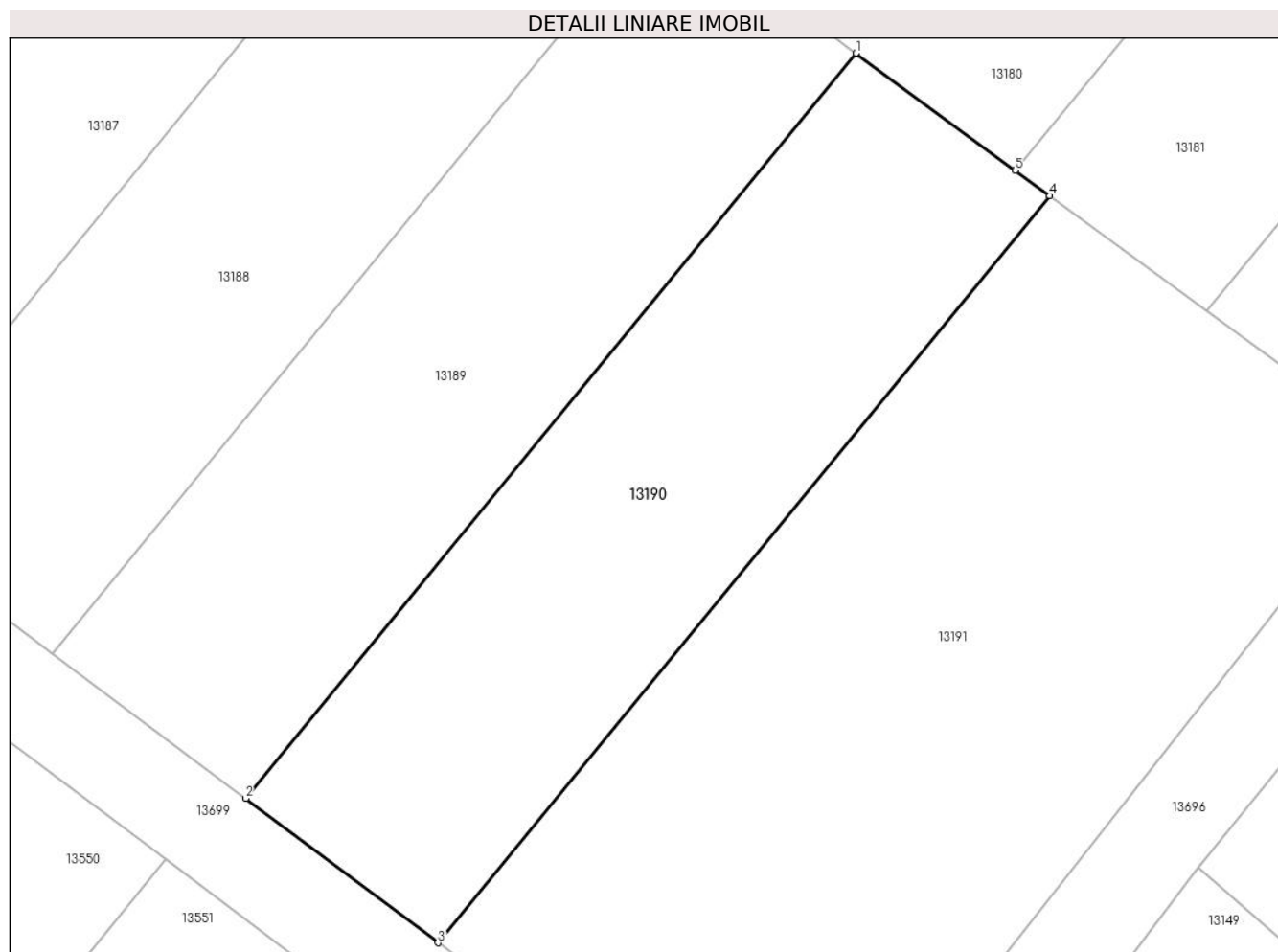
Inscrieri privind dezmembramintele dreptului de proprietate, drepturi reale de garanție și sarcini	Referințe
NU SUNT	

Anexa Nr. 1 La Partea I

Teren

Nr cadastral	Suprafața (mp)*	Observații / Referințe
	400	

* Suprafața este determinată în planul de proiecție Stereo 70.



Date referitoare la teren

Crt	Categorie folosință	Intravilan	Suprafața (mp)	Tarla	Parcelă	Nr. topo	Observații / Referințe
1	arabil	NU	400	98	42	-	

Lungime Segmente

1) Valorile lungimilor segmentelor sunt obținute din proiecție în plan.

Punct început	X / Y	Punct sfârșit	X / Y	Lungime segment (** (m)
1	344.173,627 292.395,097	2	344.148,263 292.364,153	40.011
2	344.148,263 292.364,153	3	344.156,261 292.358,159	9.995
3	344.156,261 292.358,159	4	344.181,686 292.389,176	40.106
4	344.181,686 292.389,176	5	344.180,252 292.390,23	1.78
5	344.180,252 292.390,23	1	344.173,627 292.395,097	8.221

**** Lungimile segmentelor sunt determinate în planul de proiecție Stereo 70 și sunt rotunjite la 1 milimetru.**

***** Distanța dintre puncte este formată din segmente cumulate ce sunt mai mici decât valoarea 1 milimetru.**

**DATE DESPRE IMOBILUL NR. 13191**

Oficiul de Cadastru și Publicitate Imobiliară DOLJ
Biroul de Cadastru și Publicitate Imobiliară Craiova

A. Partea I. Descrierea imobilului

TEREN Extravilan

Adresa: Jud. Dolj, T98, P42/1

Nr. Crt	Nr cadastral Nr. topografic	Suprafața* (mp)	Observații / Referințe
A1		740	Sector cadastral:18 Teren neimprejmuit;

B. Partea II. Proprietari și acte

Inscrieri privitoare la dreptul de proprietate și alte drepturi reale	Referințe
/	
Act Normativ nr. Legea 7, din 13/03/1996 emis de PARLAMENTUL ROMANIEI;	
B1	A1
Intabulare, drept de PROPRIETATE, dobandit prin Lege, cota actuala 1/1, cota initiala 1/1	
1) COMUNA CETATE , CIF:4553470	
<i>OBSERVATII: Rezerva comisiei locale de fond funciar</i>	

C. Partea III. SARCINI .

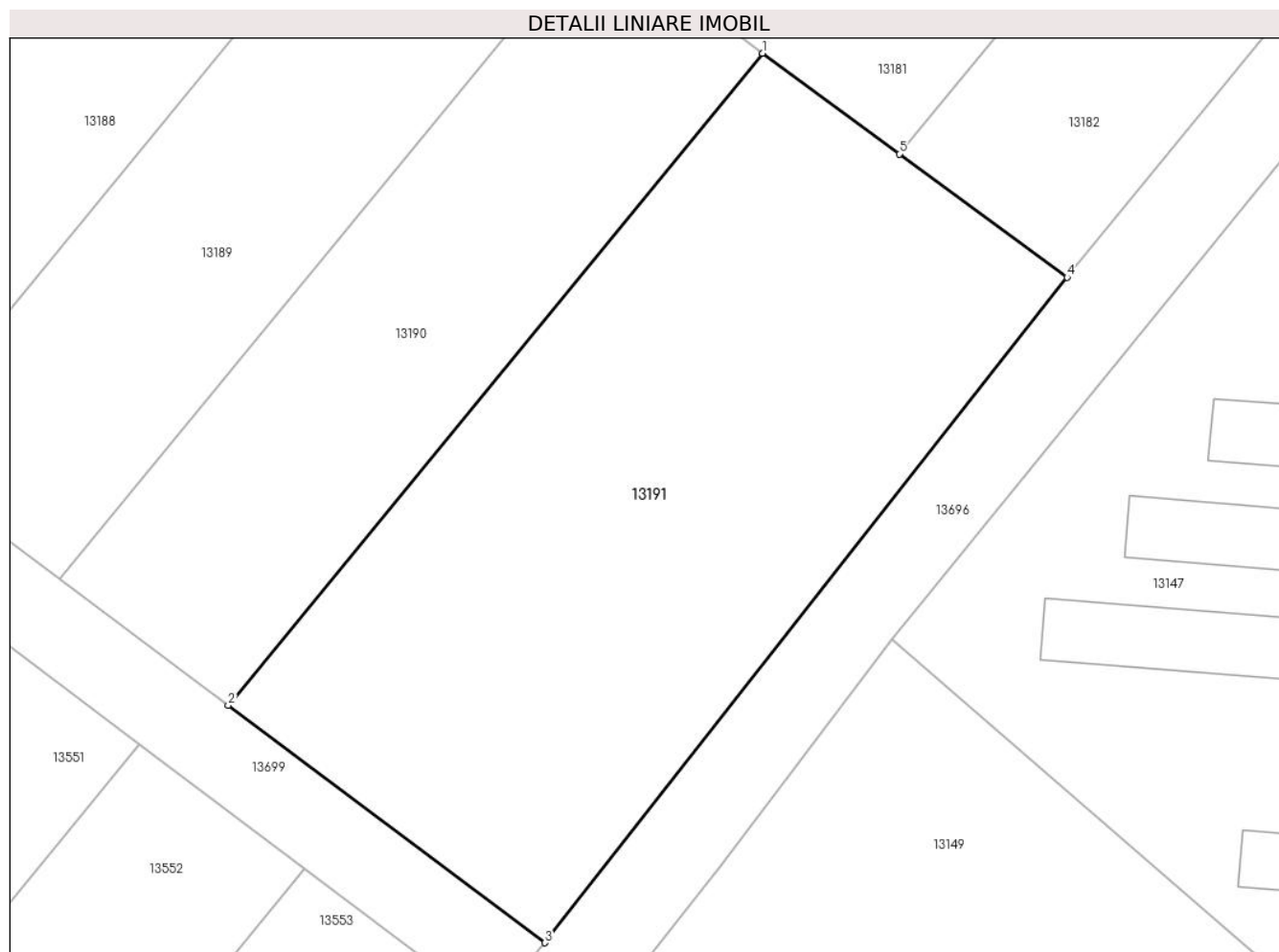
Inscrieri privind dezmembramintele dreptului de proprietate, drepturi reale de garanție și sarcini	Referințe
NU SUNT	

Anexa Nr. 1 La Partea I

Teren

Nr cadastral	Suprafața (mp)*	Observații / Referințe
	740	

* Suprafața este determinată în planul de proiecție Stereo 70.



Date referitoare la teren

Crt	Categorie folosință	Intravilan	Suprafața (mp)	Tarla	Parcelă	Nr. topo	Observații / Referințe
1	arabil	NU	740	98	42/1	-	

Lungime Segmente

1) Valorile lungimilor segmentelor sunt obținute din proiecție în plan.

Punct început	X / Y	Punct sfârșit	X / Y	Lungime segment (** (m)
1	344.181,686 292.389,176	2	344.156,261 292.358,159	40.106
2	344.156,261 292.358,159	3	344.171,338 292.346,86	18.841
3	344.171,338 292.346,86	4	344.196,196 292.378,517	40.25
4	344.196,196 292.378,517	5	344.188,206 292.384,387	9.914
5	344.188,206 292.384,387	1	344.181,686 292.389,176	8.09

**** Lungimile segmentelor sunt determinate în planul de proiecție Stereo 70 și sunt rotunjite la 1 milimetru.**

***** Distanța dintre puncte este formată din segmente cumulate ce sunt mai mici decât valoarea 1 milimetru.**

**DATE DESPRE IMOBILUL NR. 13199**

Oficiul de Cadastru și Publicitate Imobiliară DOLJ
Biroul de Cadastru și Publicitate Imobiliară Craiova

A. Partea I. Descrierea imobilului

TEREN Intravilan

Adresa: Loc. Cetate, Nr. FN, Jud. Dolj, T98, P223, 224, 225

Nr. Crt	Nr cadastral Nr. topografic	Suprafața* (mp)	Observații / Referințe
A1	39753	3.826	Sector cadastral:18 Teren neimprejmuit; Teren imprejmuit cu gard de beton, metal si limita conventionala. Sacte=4629mp

B. Partea II. Proprietari și acte

Inscrieri privitoare la dreptul de proprietate și alte drepturi reale	Referințe
80608 / 28/03/2023	
Act Notarial nr. Contract de dare in plata aut 946, din 27/03/2023 emis de ANDREI ALINA-FRANCESCA;	
B1	A1
Intabulare, drept de PROPRIETATE, dobandit prin Conventie, cota actuala 1/1, cota initiala 1/1 1) DIMINEATA LA CETATE SRL, CIF:46765893	

C. Partea III. SARCINI .

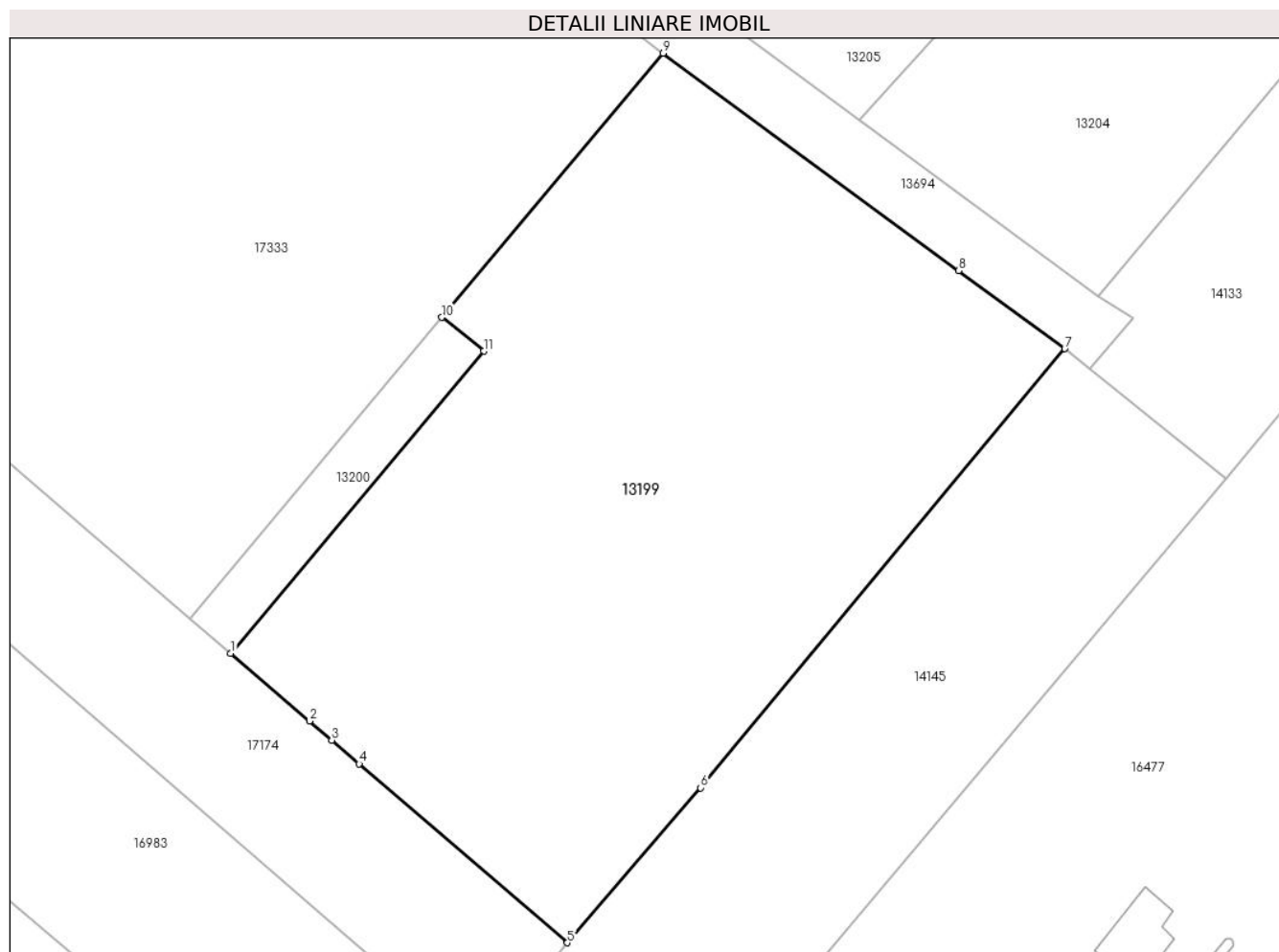
Inscrieri privind dezmembramintele dreptului de proprietate, drepturi reale de garanție și sarcini	Referințe
NU SUNT	

Anexa Nr. 1 La Partea I

Teren

Nr cadastral	Suprafața (mp)*	Observații / Referințe
39753	3.826	Teren împrejmuit cu gard de beton, metal si limita conventionala.Sacte=4629mp

* Suprafața este determinată în planul de proiecție Stereo 70.



Date referitoare la teren

Crt	Categorie folosință	Intravilan	Suprafața (mp)	Tarla	Parcelă	Nr. topo	Observații / Referințe
1	curți constructii	DA	720	98	223, 224, 225	-	
2	vie	DA	1.376	98	223, 224, 225	-	
3	livada	DA	1.730	98	223, 224, 225	-	

Lungime Segmente

1) Valorile lungimilor segmentelor sunt obținute din proiecție în plan.

Punct început	X / Y	Punct sfârșit	X / Y	Lungime segment (** (m)
1	344.562,207 292.013,507	2	344.570,385 292.006,48	10.782
2	344.570,385 292.006,48	3	344.572,689 292.004,501	3.037
3	344.572,689 292.004,501	4	344.575,541 292.002,05	3.76

Punct început	X / Y	Punct sfârșit	X / Y	Lungime segment (** (m)
4	344.575,541 292.002,05	5	344.597,124 291.983,506	28.455
5	344.597,124 291.983,506	6	344.610,94 291.999,56	21.18
6	344.610,94 291.999,56	7	344.648,7 292.045,05	59.12
7	344.648,7 292.045,05	8	344.637,698 292.053,145	13.659
8	344.637,698 292.053,145	9	344.607,071 292.075,68	38.024
9	344.607,071 292.075,68	10	344.584,113 292.048,308	35.725
10	344.584,113 292.048,308	11	344.588,451 292.044,815	5.569
11	344.588,451 292.044,815	1	344.562,207 292.013,507	40.853

** Lungimile segmentelor sunt determinate în planul de proiecție Stereo 70 și sunt rotunjite la 1 milimetru.

*** Distanța dintre puncte este formată din segmente cumulate ce sunt mai mici decât valoarea 1 milimetru.

**DATE DESPRE IMOBILUL NR. 13200**

Oficiul de Cadastru și Publicitate Imobiliară DOLJ
Biroul de Cadastru și Publicitate Imobiliară Craiova

A. Partea I. Descrierea imobilului

TEREN Intravilan

Adresa: Loc. Cetate, Jud. Dolj, T98, P223

Nr. Crt	Nr cadastral Nr. topografic	Suprafața* (mp)	Observații / Referințe
A1	39752	227	Sector cadastral:18 Teren neimprejmuit;

B. Partea II. Proprietari și acte

Inscrieri privitoare la dreptul de proprietate și alte drepturi reale		Referințe
168743 / 12/09/2022		
Hotarare Judecatoreasca nr. Sentinta civila nr. 2336, din 05/12/2012 emis de Judecatoria Calafat in Dosar nr. 3768/201/2012;		
B1	Intabulare, drept de PROPRIETATE, dobandit prin lesire Din Indiviziune, cota actuala 1/1, cota initiala 1/1 1) SC EAST WAY SPEDITION SRL, CIF:9999999999999, LIPSA CUI	A1

C. Partea III. SARCINI .

Inscrieri privind dezmembramintele dreptului de proprietate, drepturi reale de garanție și sarcini	Referințe
NU SUNT	

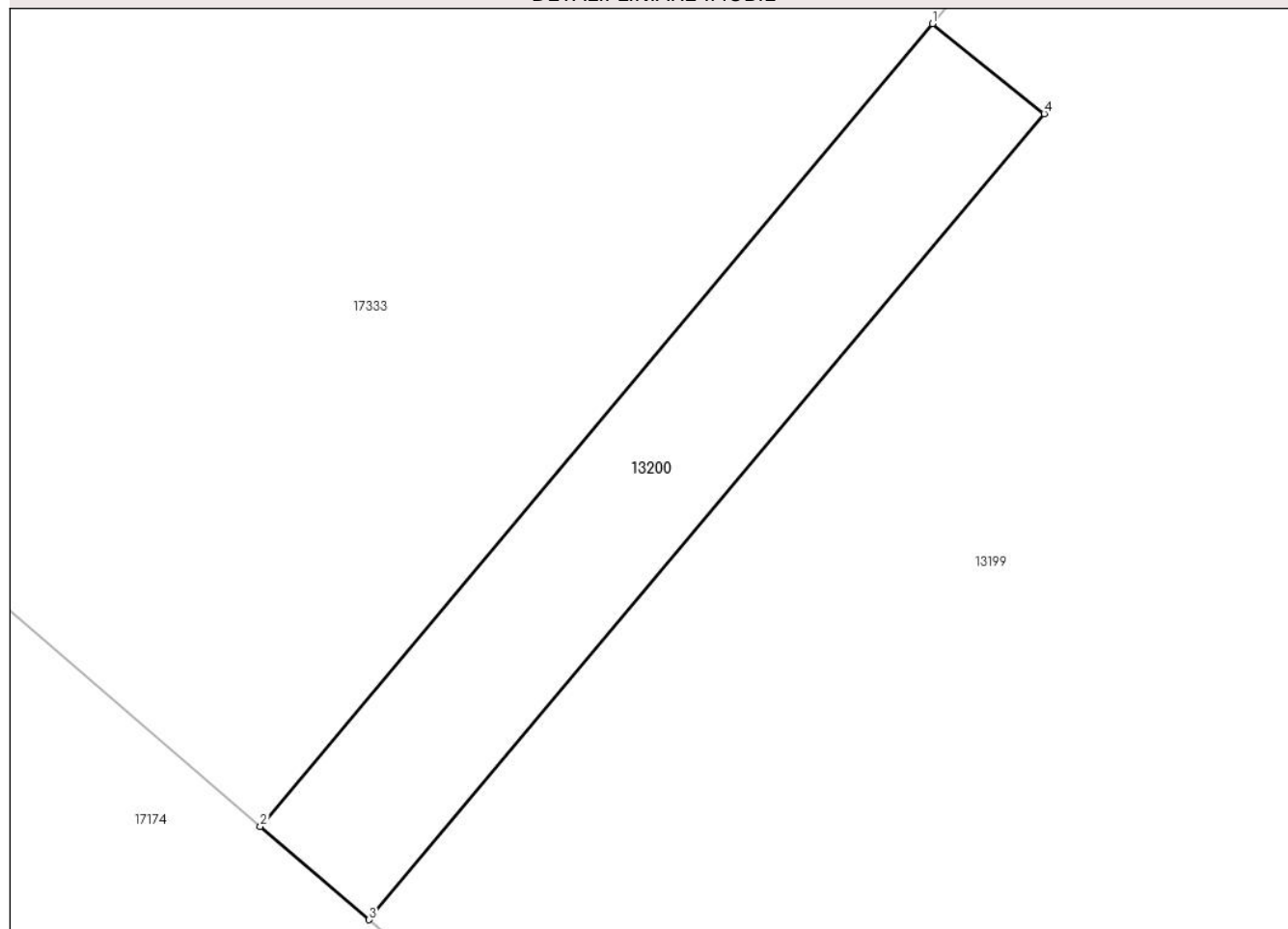
Anexa Nr. 1 La Partea I

Teren

Nr cadastral	Suprafața (mp)*	Observații / Referințe
39752	227	

* Suprafața este determinată în planul de proiecție Stereo 70.

DETALII LINIARE IMOBIL



Date referitoare la teren

Crt	Categorie folosință	Intravilan	Suprafața (mp)	Tarla	Parcelă	Nr. topo	Observații / Referințe
1	curți constructii	DA	227	98	223	-	Sacte=260mp

Lungime Segmente

1) Valorile lungimilor segmentelor sunt obținute din proiecție în plan.

Punct început	X / Y	Punct sfârșit	X / Y	Lungime segment (** (m)
1	344.584,113 292.048,308	2	344.557,983 292.017,136	40.675
2	344.557,983 292.017,136	3	344.562,207 292.013,507	5.569
3	344.562,207 292.013,507	4	344.588,451 292.044,815	40.853
4	344.588,451 292.044,815	1	344.584,113 292.048,308	5.569

**** Lungimile segmentelor sunt determinate în planul de proiecție Stereo 70 și sunt rotunjite la 1 milimetru.**

***** Distanța dintre puncte este formată din segmente cumulate ce sunt mai mici decât valoarea 1 milimetru.**

**DATE DESPRE IMOBILUL NR. 13201**

Oficiul de Cadastru și Publicitate Imobiliară DOLJ
Biroul de Cadastru și Publicitate Imobiliară Craiova

A. Partea I. Descrierea imobilului

TEREN Necunoscut

Adresa: Loc. Cetate, Jud. Dolj, T98, P219

Nr. Crt	Nr cadastral Nr. topografic	Suprafața* (mp)	Observații / Referințe
A1	31078	5.340	Sector cadastral:18 Teren imprejmuit;

Construcții

Crt	Nr cadastral Nr. topografic	Adresa	Observații / Referințe
A1.1		Loc. Cetate, Jud. Dolj, T98, P219	Nr. niveluri:1; S. construita la sol:4776 mp; S. construita desfasurata:4776 mp; Sistem cu 1220 Panouri Fotovoltaice, edificate in anul 2023.

B. Partea II. Proprietari și acte

Inscrieri privitoare la dreptul de proprietate și alte drepturi reale		Referințe
194006 / 12/10/2022		
Act Notarial nr. Contract de ipoteca aut. nr. 982, din 11/10/2022 emis de Marincas Eugen;		
B1	se noteaza interdictiile de instrainare, grevare, inchiriere, dezlipire, alipire, restructurare, construire, demolare, amenajare 1) LIBRA INTERNET BANK SA, CIF:8119644	A1
215623 / 31/10/2022		
Act Notarial nr. Contract de ipoteca aut. nr. 982, din 11/10/2022 emis de Marincas Eugen;		
B2	se noteaza interdictiile de instrainare, grevare, inchiriere, dezlipire, alipire, restructurare, construire, demolare, amenajare, asupra constructiilor viitoare ce urmeaza a se edifica in baza autorizatiei de construire nr.7/01.08.2022 PRIMARIA COMUNEI CETATE pe terenul de sub A 1 1) LIBRA INTERNET BANK SA, CIF:8119644	A1
259241 / 29/12/2022		
Act Notarial nr. CVC AUT NR.4782, din 28/12/2022 emis de NP Mircea Anisoara;		
B3	Intabulare, drept de PROPRIETATE, dobandit prin Conventie, cota actuala 1/1, cota initiala 1/1 1) DANUBIU CETVOLT SRL, CIF:45423108	A1
24157 / 06/02/2024		
Act Administrativ nr. Certificat de atestare a edificarii constructiei nr.5602, din 29/01/2024 emis de PRIMARIA COMUNEI CETATE (act administrativ nr Certificat fiscal nr.5592 din 29.01.2024, emis de PRIMARIA COMUNEI CETATE;act administrativ nr Autorizatie de construire nr.7 din 01.08.2022, emis de PRIMARIA COMUNEI CETATE;act administrativ nr ACORD NR.92 din 20.02.2024, emis de LIBRA INTERNET BANK S.A.;act administrativ nr Proces verbal de receptie nr.1 din 07.06.2023, emis de PRIMARIA COMUNEI CETATE);		
B4	Intabulare, drept de PROPRIETATE, dobandit prin Construire, cota actuala 1/1, cota initiala 1/1 1) DANUBIU CETVOLT SRL, CIF:45423108	A1.1
Act Administrativ nr. ACORD NR.92, din 20/02/2024 emis de LIBRA INTERNET BANK S.A. (completare);		
B5	se noteaza extinderea interdictiilor de sub B4 si asupra imobilului de sub A1.1	A1.1

C. Partea III. SARCINI

Inscrieri privind dezmembramintele dreptului de proprietate, drepturi reale de garanție și sarcini		Referințe
194006 / 12/10/2022		
Act Notarial nr. Contract de ipoteca aut. nr. 982, din 11/10/2022 emis de Marincas Eugen;		
C1	Intabulare, drept de IPOTECA, Valoare:2874000 EURsi celelalte obligatii de plata aferente creditului 1) LIBRA INTERNET BANK SA, CIF:8119644	A1
C2	Intabulare, drept de IPOTECA, Valoare:200000 EURsi celelalte obligatii de plata aferente creditului	A1

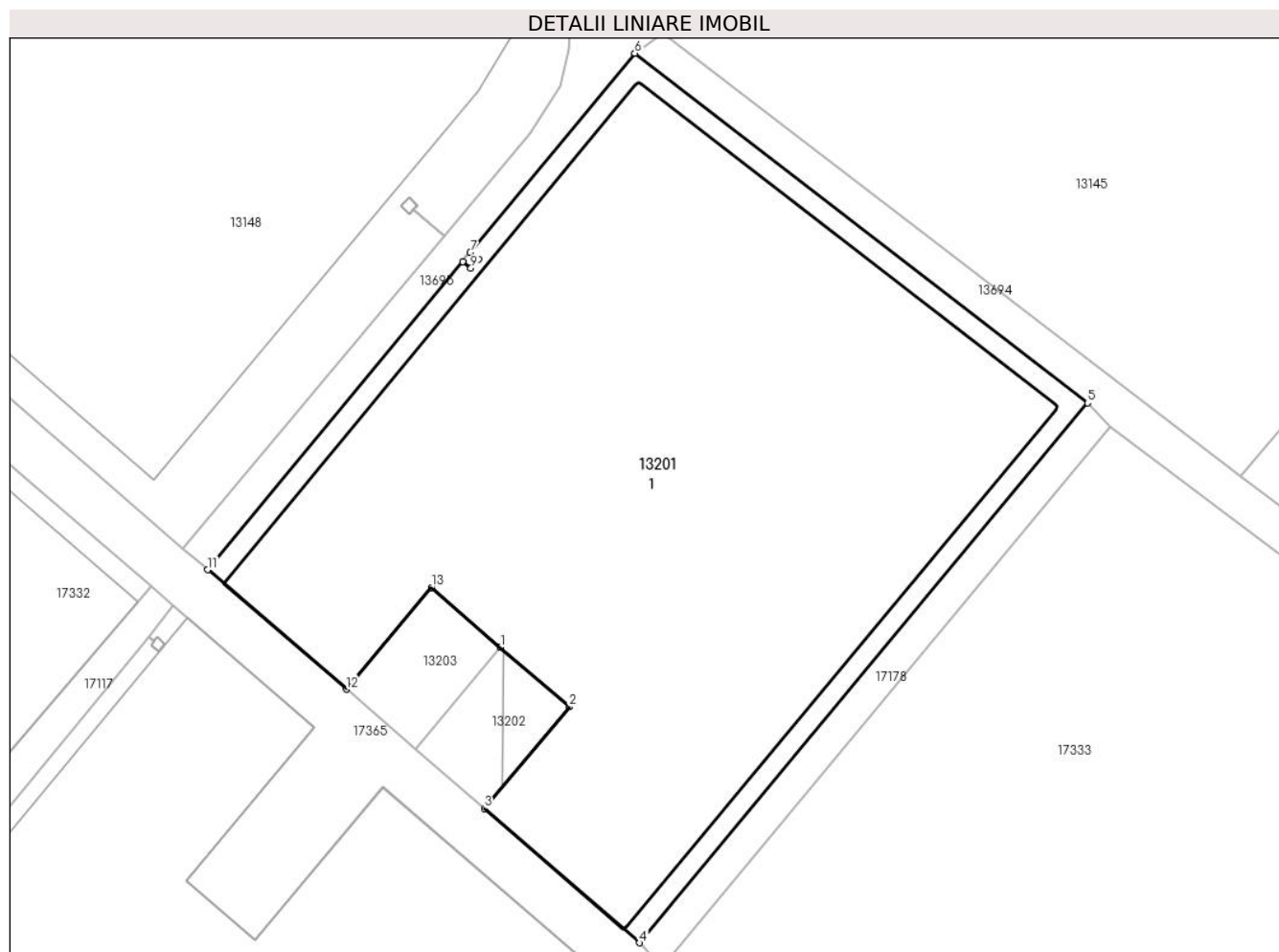
Inscrieri privind dezmembramintele dreptului de proprietate, drepturi reale de garanție și sarcini		Referințe
1) LIBRA INTERNET BANK SA, CIF:8119644		
215623 / 31/10/2022		
Act Notarial nr. Contract de ipoteca aut. nr. 982, din 11/10/2022 emis de Marincas Eugen;		
C3	Intabulare, drept de IPOTECA, Valoare:2874000 EURsi celelalte obligatii de plata aferente creditului asupra constructiilor viitoare ce urmeaza a se edifica in baza autorizatiei de construire nr. 7/01.08.2022 PRIMARIA COMUNEI CETATE pe terenul de sub A 1 1) LIBRA INTERNET BANK SA, CIF:8119644	A1
C4	Intabulare, drept de IPOTECA, Valoare:200000 EURsi celelalte obligatii de plata aferente creditului asupra constructiilor viitoare ce urmeaza a se edifica in baza autorizatiei de construire nr. 7/01.08.2022 PRIMARIA COMUNEI CETATE pe terenul de sub A 1 1) LIBRA INTERNET BANK SA, CIF:8119644	A1
24157 / 06/02/2024		
Act Administrativ nr. ACORD NR.92, din 20/02/2024 emis de LIBRA INTERNET BANK S.A. (completare);		
C5	se noteaza extinderea dreptului de ipoteca de sub C2,C3 si asupra imobilului de sub A1.1	A1.1

Anexa Nr. 1 La Partea I

Teren

Nr cadastral	Suprafața (mp)*	Observații / Referințe
31078	5.340	

* Suprafața este determinată în planul de proiecție Stereo 70.



Date referitoare la teren

Crt	Categorie folosință	Intra vilan	Suprafața (mp)	Tarla	Parcelă	Nr. topo	Observații / Referințe
1	curti constructii	DA	4.930	98	219	-	
2	curti constructii	NU	410	98	219	-	

Date referitoare la construcții

Crt	Număr	Destinație construcție	Supraf. (mp)	Situație juridică	Observații / Referințe
A1.1		construcții industriale și edilitare	4.776	Cu acte	Nr. niveluri:1; S. construita la sol:4776 mp; S. construita desfasurata:4776 mp; Sistem cu 1220 Panouri Fotovoltaice, edificate în anul 2023.

Lungime Segmente

1) Valorile lungimilor segmentelor sunt obținute din proiecție în plan.

Punct început	X / Y	Punct sfârșit	X / Y	Lungime segment (** (m)
1	344.404,72 292.146,934	2	344.413,049 292.139,747	11.001
2	344.413,049 292.139,747	3	344.402,778 292.127,476	16.002

Punct început	X / Y	Punct sfârșit	X / Y	Lungime segment (** (m)
3	344.402,778 292.127,476	4	344.421,511 292.111,31	24.744
4	344.421,511 292.111,31	5	344.475,542 292.176,38	84.578
5	344.475,542 292.176,38	6	344.420,928 292.218,52	68.982
6	344.420,928 292.218,52	7	344.401,08 292.194,496	31.162
7	344.401,08 292.194,496	8	344.402,052 292.193,706	1.253
8	344.402,052 292.193,706	9	344.401,157 292.192,604	1.42
9	344.401,157 292.192,604	10	344.400,176 292.193,401	1.264
10	344.400,176 292.193,401	11	344.369,415 292.156,267	48.22
11	344.369,415 292.156,267	12	344.386,12 292.141,851	22.065
12	344.386,12 292.141,851	13	344.396,391 292.154,122	16.002
13	344.396,391 292.154,122	1	344.404,72 292.146,934	11.002

** Lungimile segmentelor sunt determinate în planul de proiecție Stereo 70 și sunt rotunjite la 1 milimetru.

*** Distanța dintre puncte este formată din segmente cumulate ce sunt mai mici decât valoarea 1 milimetru.



DATE DESPRE IMOBILUL NR. 13202

Oficiul de Cadastru și Publicitate Imobiliară DOLJ
Biroul de Cadastru și Publicitate Imobiliară Craiova

A. Partea I. Descrierea imobilului

TEREN Intravilan

Adresa: Loc. Cetate, Jud. Dolj, T98, P221

Nr. Crt	Nr cadastral Nr. topografic	Suprafața* (mp)	Observații / Referințe
A1	31077	176	Sector cadastral:18 Teren imprejmuit;

Construcții

Crt	Nr cadastral Nr. topografic	Adresa	Observații / Referințe
A1.1		Loc. Cetate, Jud. Dolj, T98, P221	Nr. niveluri:1; S. construita la sol:67 mp; S. construita desfasurata:67 mp; Sistem cu 82 Panouri Fotovoltaice, edificate in anul 2023.

B. Partea II. Proprietari și acte

Inscrieri privitoare la dreptul de proprietate și alte drepturi reale	Referințe
194007 / 12/10/2022	
Act Notarial nr. Contract ipoteca 982, din 11/10/2022 emis de Marincas Eugen;	
B1	se noteaza interdictiile de instrainare, grevare , inchiriere, dezmembrare, alipire, construire, demolare, restructurare 1) LIBRA INTERNET BANK S.A., CIF:8119644
	A1
259242 / 29/12/2022	
Act Notarial nr. CVC AUT NR.4782, din 28/12/2022 emis de NP Mircea Anisoara;	
B2	Intabulare, drept de PROPRIETATE, dobandit prin Conventie, cota actuala 1/1, cota initiala 1/1 1) DANUBIU CETVOLT SRL, CIF:45423108
	A1
24163 / 06/02/2024	
Act Administrativ nr. Certificat de atestare a edificarii constructiei nr.5601, din 29/01/2024 emis de PRIMARIA COMUNEI CETATE (act administrativ nr Proces verbal de receptie nr.1 din 07.06.2023, emis de PRIMARIA COMUNEI CETATE;act administrativ nr Autorizatie de construire nr.7 din 01.08.2022, emis de PRIMARIA COMUNEI CETATE);	
B3	Intabulare, drept de PROPRIETATE, dobandit prin Construire, cota actuala 1/1, cota initiala 1/1 1) DANUBIU CETVOLT SRL, CIF:45423108
	A1.1
Act Administrativ nr. ACORD NR.92, din 20/02/2024 emis de LIBRA INTERNET BANK S.A (., Contract de ipoteca imobiliara nr. 982 din 11.10.2022, emis de NP Marincas Eugen (la mapa 215633/2022); COMPLETARE);	
B4	Se noteaza interdictiile de instrainare, grevare, inchiriere, dezmembrare, alipire, construire, demolare, restructurare si amenajare urmare a justificarii inscrierii de sub B 5, B 6, in seria si rangul Incheierii CF nr. 215633 / 31/10/2022. 1) LIBRA INTERNET BANK S.A., CIF:8119644
	A1.1

C. Partea III. SARCINI

Inscrieri privind dezmembramintele dreptului de proprietate, drepturi reale de garanție și sarcini	Referințe
194007 / 12/10/2022	
Act Notarial nr. Contract ipoteca 982, din 11/10/2022 emis de Marincas Eugen;	
C1	Intabulare, drept de IPOTECA, Valoare:2874000 EURPlus celelalte obligatii de plata aferente creditului 1) LIBRA INTERNET BANK S.A., CIF:8119644
	A1
C2	Intabulare, drept de IPOTECA, Valoare:200000 EURPlus celelalte obligatii de plata aferente creditului 1) LIBRA INTERNET BANK S.A., CIF:8119644
	A1
24163 / 06/02/2024	
Act Administrativ nr. ACORD NR.92, din 20/02/2024 emis de LIBRA INTERNET BANK S.A (., Contract de ipoteca imobiliara nr. 982 din 11.10.2022, emis de NP Marincas Eugen (la mapa 215633/2022); COMPLETARE);	

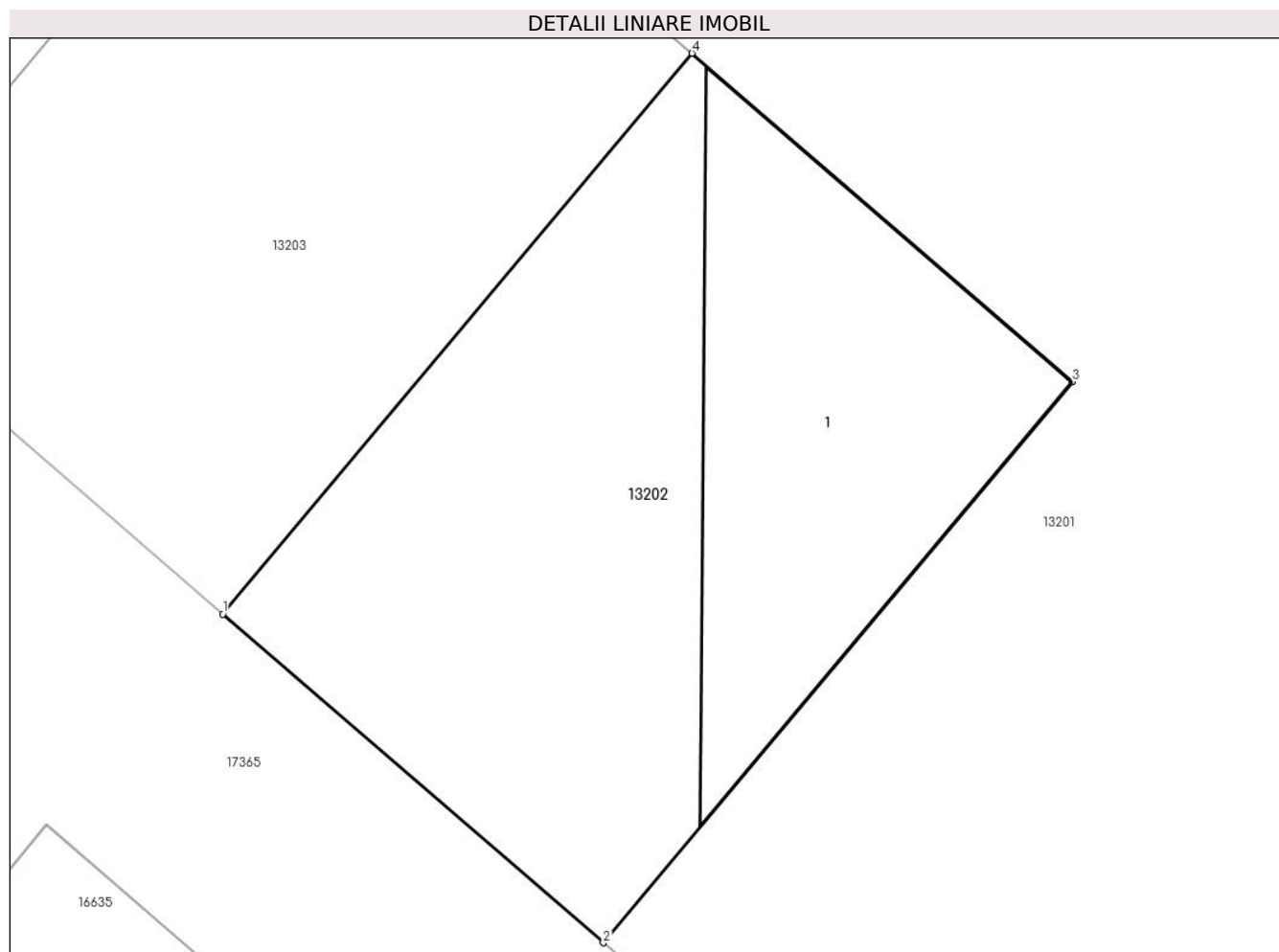
Inscrieri privind dezmembramintele dreptului de proprietate, drepturi reale de garanție și sarcini		Referințe
C3	Intabulare, drept de IPOTECA, Valoare:2874000 EUR+celelalte obligatii de plata aferente creditului, urmare a justificarii inscrierii de sub C 5, in seria si rangul Incheierii CF nr. 215633 / 31/10/2022. 1) LIBRA INTERNET BANK S.A. , CIF:8119644	A1.1
C4	Intabulare, drept de IPOTECA, Valoare:200000 EUR+celelalte obligatii de plata afrente creditului, urmare a justificarii inscrierii de sub C 5, in seria si rangul Incheierii CF nr. 215633 / 31/10/2022. 1) LIBRA INTERNET BANK S.A. , CIF:8119644	A1.1

Anexa Nr. 1 La Partea I

Teren

Nr cadastral	Suprafața (mp)*	Observații / Referințe
31077	176	

* Suprafața este determinată în planul de proiecție Stereo 70.



Date referitoare la teren

Crt	Categorie folosință	Intra vilan	Suprafața (mp)	Tarla	Parcelă	Nr. topo	Observații / Referințe
1	curți constructii	DA	176	98	221	-	

Date referitoare la construcții

Crt	Număr	Destinație construcție	Supraf. (mp)	Situație juridică	Observații / Referințe
A1.1		construcții industriale și edilitare	67	Cu acte	Nr. niveluri:1; S. construita la sol:67 mp; S. construita desfasurata:67 mp; Sistem cu 82 Panouri Fotovoltaice, edificate în anul 2023.

Lungime Segmente

1) Valorile lungimilor segmentelor sunt obținute din proiecție în plan.

Punct început	X / Y	Punct sfârșit	X / Y	Lungime segment (** (m)
1	344.394,449 292.134,664	2	344.402,778 292.127,476	11.002
2	344.402,778 292.127,476	3	344.413,049 292.139,747	16.002
3	344.413,049 292.139,747	4	344.404,72 292.146,934	11.001

Punct început	X / Y	Punct sfârșit	X / Y	Lungime segment (** (m)
4	344.404,72 292.146,934	1	344.394,449 292.134,664	16.001

** Lungimile segmentelor sunt determinate în planul de proiecție Stereo 70 și sunt rotunjite la 1 milimetru.

*** Distanța dintre puncte este formată din segmente cumulate ce sunt mai mici decât valoarea 1 milimetru.

**DATE DESPRE IMOBILUL NR. 13203**

Oficiul de Cadastru și Publicitate Imobiliară DOLJ
Biroul de Cadastru și Publicitate Imobiliară Craiova

A. Partea I. Descrierea imobilului

TEREN Intravilan

Adresa: Loc. Cetate, Jud. Dolj, T98, P220

Nr. Crt	Nr cadastral Nr. topografic	Suprafața* (mp)	Observații / Referințe
A1		176	Sector cadastral:18 Teren neimprejmuit;

B. Partea II. Proprietari și acte

Inscrieri privitoare la dreptul de proprietate și alte drepturi reale	Referințe
/	
Act Administrativ nr. TDP 2667-48330, din 18/08/1998 emis de CJSDPAT DOLJ;	
B1	A1
Intabulare, drept de PROPRIETATE, dobandit prin Reconstituire, cota actuala 1/1, cota initiala 1/1 1) GHIȚĂ G MARIA, Lipsă CNP	

C. Partea III. SARCINI .

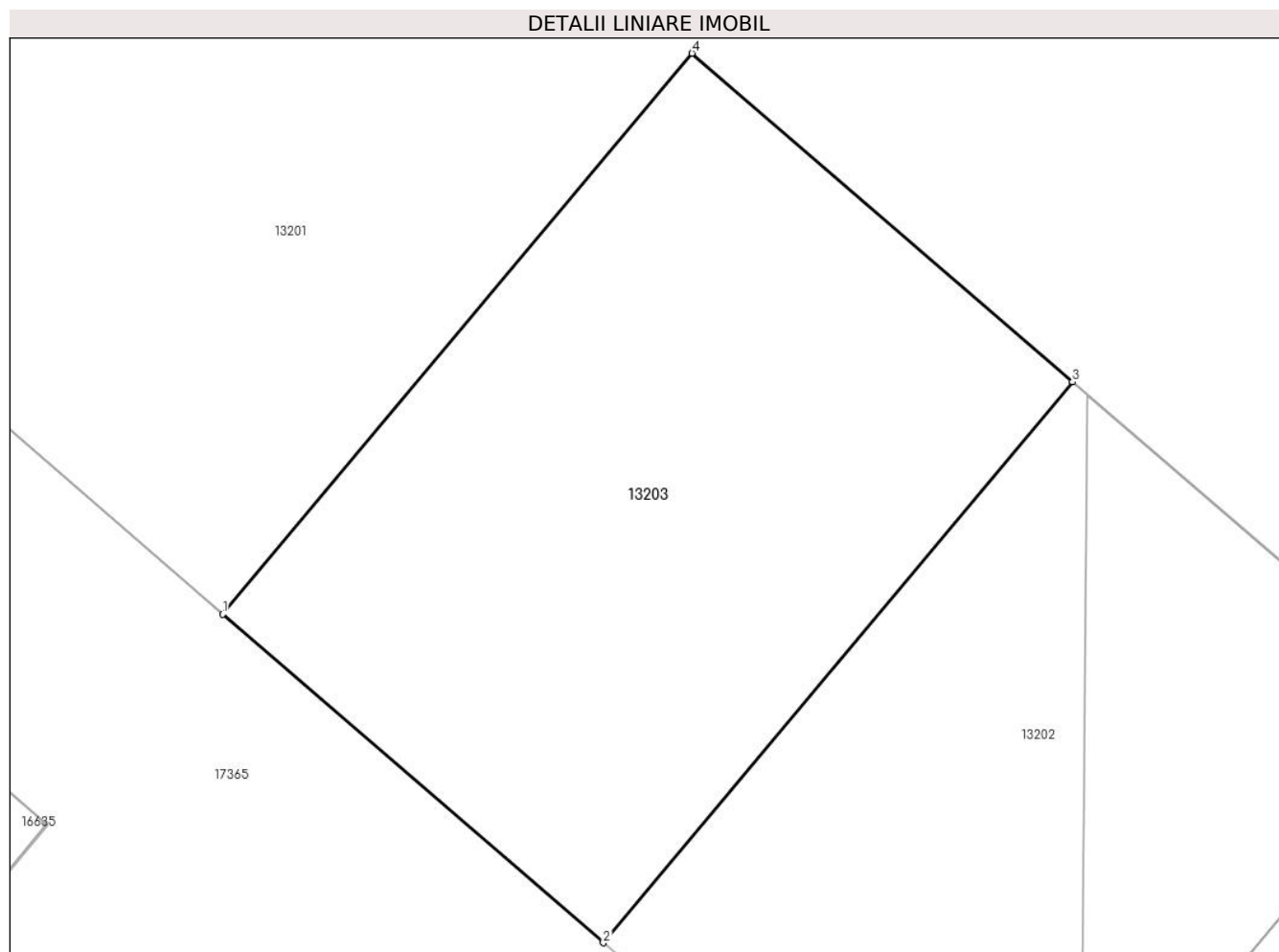
Inscrieri privind dezmembramintele dreptului de proprietate, drepturi reale de garanție și sarcini	Referințe
NU SUNT	

Anexa Nr. 1 La Partea I

Teren

Nr cadastral	Suprafața (mp)*	Observații / Referințe
	176	

* Suprafața este determinată în planul de proiecție Stereo 70.



Date referitoare la teren

Crt	Categorie folosință	Intra vilan	Suprafața (mp)	Tarla	Parcelă	Nr. topo	Observații / Referințe
1	arabil	DA	176	98	220	-	

Lungime Segmente

1) Valorile lungimilor segmentelor sunt obținute din proiecție în plan.

Punct început	X / Y	Punct sfârșit	X / Y	Lungime segment (** (m)
1	344.386,12 292.141,851	2	344.394,449 292.134,664	11.001
2	344.394,449 292.134,664	3	344.404,72 292.146,934	16.001
3	344.404,72 292.146,934	4	344.396,391 292.154,122	11.002
4	344.396,391 292.154,122	1	344.386,12 292.141,851	16.002

** Lungimile segmentelor sunt determinate în planul de proiecție Stereo 70 și sunt rotunjite la 1 milimetru.

***** Distanţa dintre puncte este formată din segmente cumulate ce sunt mai mici decât valoarea 1 milimetru.**

**DATE DESPRE IMOBILUL NR. 13204**

Oficiul de Cadastru și Publicitate Imobiliară DOLJ
Biroul de Cadastru și Publicitate Imobiliară Craiova

A. Partea I. Descrierea imobilului

TEREN Intravilan

Adresa: Loc. Cetate, Jud. Dolj, T98, P226, P227, P228

Nr. Crt	Nr cadastral Nr. topografic	Suprafața* (mp)	Observații / Referințe
A1	39778	3.857	Sector cadastral:18 Teren neimprijmuit; Sacte=3857mp

B. Partea II. Proprietari și acte

Inscrieri privitoare la dreptul de proprietate și alte drepturi reale		Referințe
80607 / 28/03/2023		
Act Notarial nr. Contract de dare in plata aut 945, din 27/03/2023 emis de ANDREI ALINA-FRANCESCA;		
B1	Intabulare, drept de PROPRIETATE, dobandit prin Conventie, cota actuala 1/1, cota initiala 1/1 1) DIMINEATA LA CETATE SRL , CIF:46765893	A1

C. Partea III. SARCINI

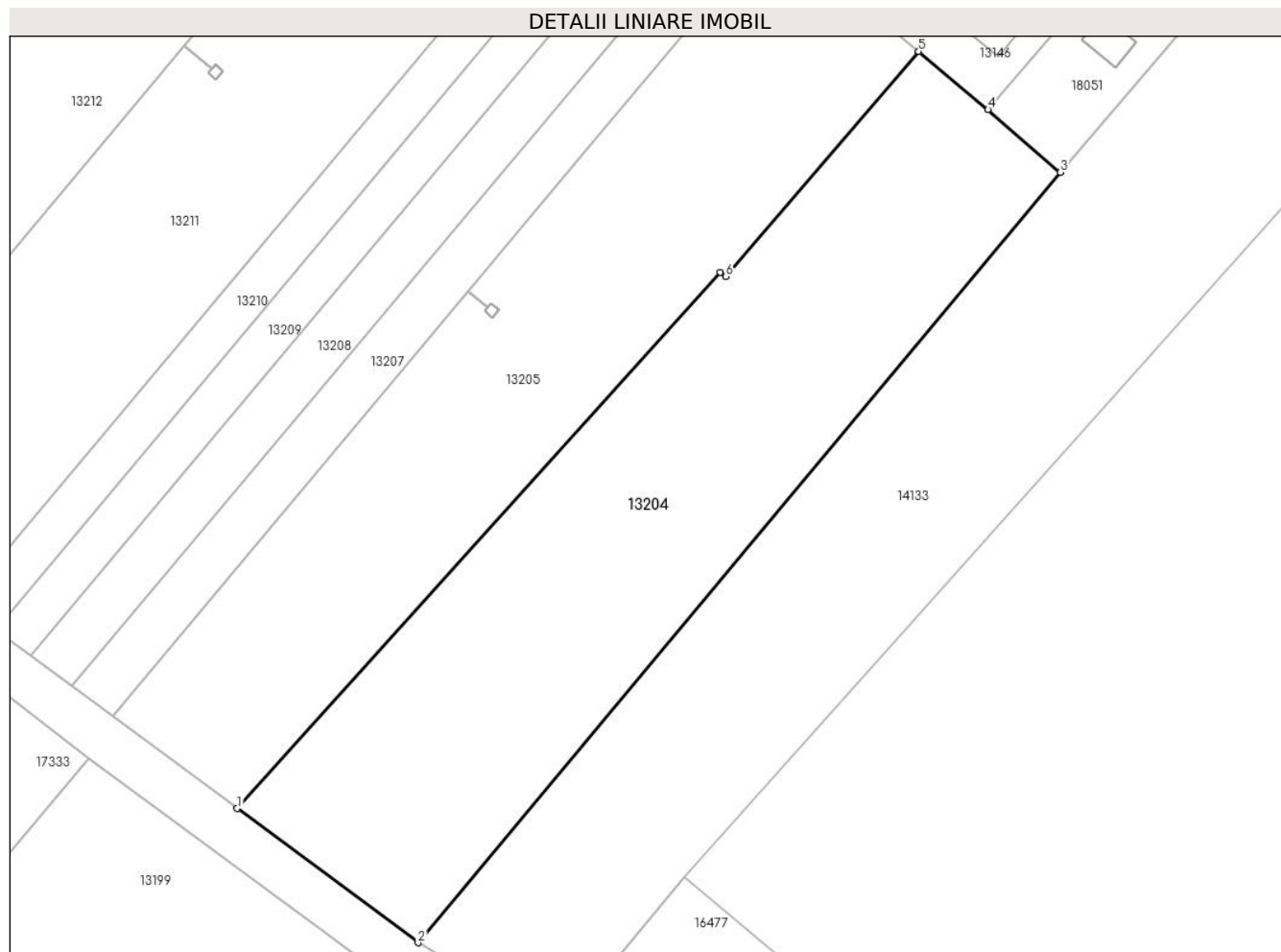
Inscrieri privind dezmembramintele dreptului de proprietate, drepturi reale de garanție și sarcini		Referințe
302849 / 23/11/2023		
Act Notarial nr. Contract de consituire a dreptului de superficie nr.876, din 08/11/2023 emis de BIN PAPA EUGENIA;		
C1	Intabulare, drept de SUPERFICIE- pentru o perioada de 30 de ani, incepand de azi data autentificarii prezentului contract - 08.11.2023 pana la data de 08.11.2053, pentru suprafata de 1200 mp, 1) DANUBIU CETVOLT SRL , CIF:45423108	A1
77262 / 08/04/2024		
Act Notarial nr. Contract de consituire a dreptului de superficie nr. 176, din 22/03/2024 emis de BIN PAPA EUGENIA;		
C2	Intabulare, drept de SUPERFICIEpentru o perioada de 30 de ani, incepand de azi data autentificarii prezentului contract - 08.11.2023 pana la data de 08.11.2053, pentru suprafata de 1200 mp, 1) DANUBIU CETVOLT SRL , CIF:45423108	A1

Anexa Nr. 1 La Partea I

Teren

Nr cadastral	Suprafața (mp)*	Observații / Referințe
39778	3.857	Sacte=3857mp

* Suprafața este determinată în planul de proiecție Stereo 70.



Date referitoare la teren

Crt	Categorie folosință	Intravilan	Suprafața (mp)	Tarla	Parcelă	Nr. topo	Observații / Referințe
1	arabil	DA	879	98	226	-	Suprafata dreptului de superficie conf. Contract de constituire a dreptului de superficie nr.876/08.11.2023
1	arabil	DA	1.137	98	226	-	
1	arabil	DA	1.165	98	226	-	Suprafata dreptului de superficie conf. Contract de constituire a dreptului de superficie nr.176/22.03.2024
2	livada	DA	320	98	227	-	
2	livada	DA	35	98	227	-	Suprafata dreptului de superficie conf. Contract de constituire a dreptului de superficie nr.176/22.03.2024
2	livada	DA	321	98	227	-	Suprafata dreptului de superficie conf. Contract de constituire a dreptului de superficie nr.876/08.11.2023

Lungime Segmente

1) Valorile lungimilor segmentelor sunt obținute din proiecție în plan.

Punct început	X / Y	Punct sfârșit	X / Y	Lungime segment (** (m)
1	344.627,407 292.068,786	2	344.652,154 292.050,456	30.796
2	344.652,154 292.050,456	3	344.739,965 292.155,714	137.077
3	344.739,965 292.155,714	4	344.730,093 292.164,272	13.065
4	344.730,093 292.164,272	5	344.720,603 292.172,223	12.381
5	344.720,603 292.172,223	6	344.694,204 292.141,46	40.537
6	344.694,204 292.141,46	7	344.693,468 292.142,05	0.943
7	344.693,468 292.142,05	1	344.627,407 292.068,786	98.649

** Lungimile segmentelor sunt determinate în planul de proiecție Stereo 70 și sunt rotunjite la 1 milimetru.

*** Distanța dintre puncte este formată din segmente cumulate ce sunt mai mici decât valoarea 1 milimetru.

**DATE DESPRE IMOBILUL NR. 13205**

Oficiul de Cadastru și Publicitate Imobiliară DOLJ
Biroul de Cadastru și Publicitate Imobiliară Craiova

A. Partea I. Descrierea imobilului

TEREN Intravilan

Adresa: Loc. Cetate, Jud. Dolj, T98, P227, 228

Nr. Crt	Nr cadastral Nr. topografic	Suprafața* (mp)	Observații / Referințe
A1	39779	3.323	Sector cadastral:18 Teren neimprejmuit;

B. Partea II. Proprietari și acte

Inscrieri privitoare la dreptul de proprietate și alte drepturi reale	Referințe
127977 / 25/05/2023	
Act Notarial nr. DARE IN PLATA 1547, din 23/05/2023 emis de Mircea Anisoara (act de dezmembrare);	
B1	A1
Intabulare, drept de PROPRIETATE, dobandit prin Conventie, cota actuala 1/1, cota initiala 1/1	
1) DIMINEATA LA CETATE SRL, CIF:46765893	

C. Partea III. SARCINI .

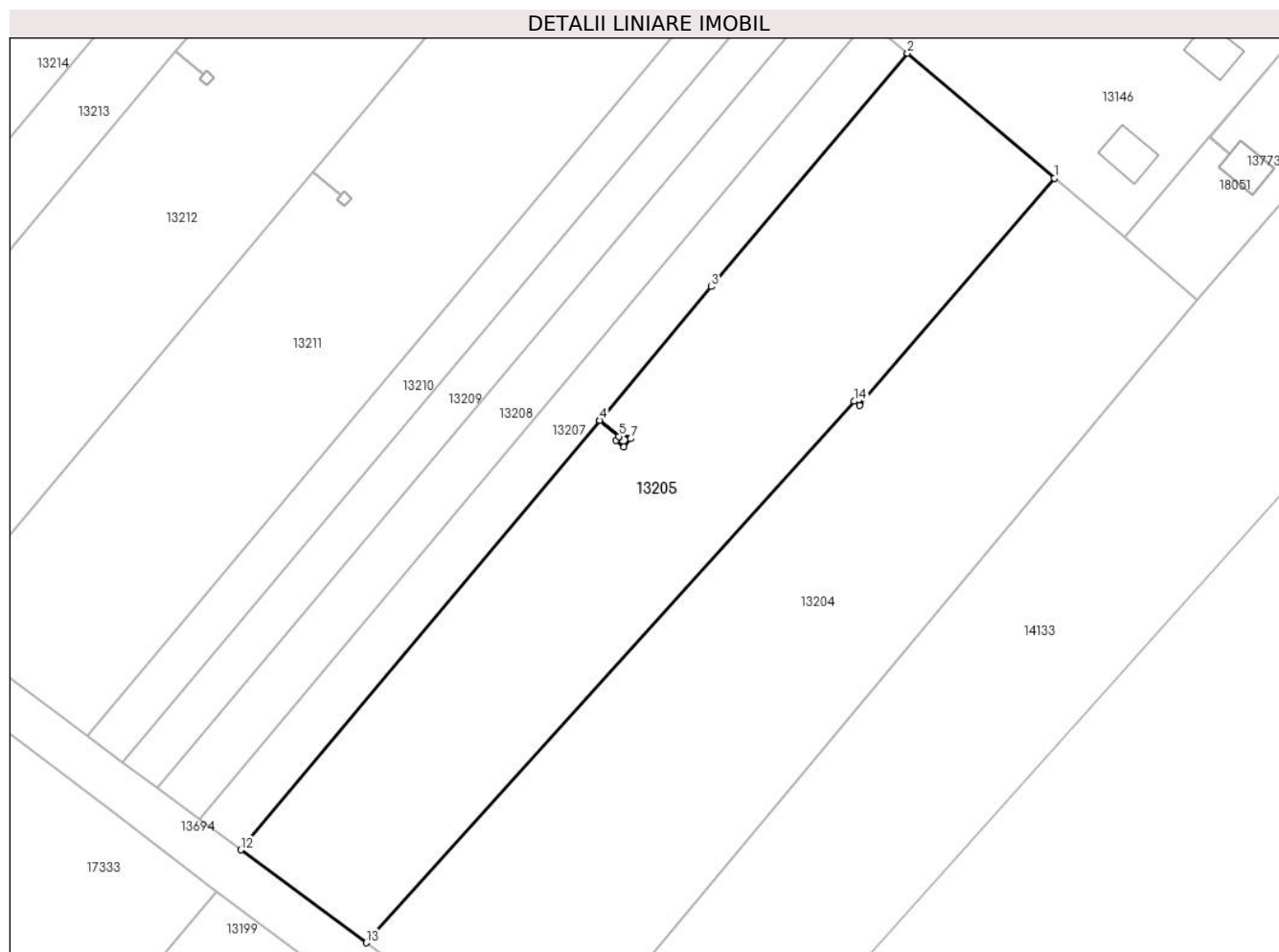
Inscrieri privind dezmembramintele dreptului de proprietate, drepturi reale de garanție și sarcini	Referințe
NU SUNT	

Anexa Nr. 1 La Partea I

Teren

Nr cadastral	Suprafața (mp)*	Observații / Referințe
39779	3.323	

* Suprafața este determinată în planul de proiecție Stereo 70.



Date referitoare la teren

Crt	Categorie folosință	Intravilan	Suprafața (mp)	Tarla	Parcelă	Nr. topo	Observații / Referințe
1	vie	DA	1.014	98	228	-	
2	livada	DA	2.309	98	227	-	

Lungime Segmente

1) Valorile lungimilor segmentelor sunt obținute din proiecție în plan.

Punct început	X / Y	Punct sfârșit	X / Y	Lungime segment (** (m))
1	344.720,603 292.172,223	2	344.700,69 292.189,129	26.122
2	344.700,69 292.189,129	3	344.674,152 292.157,545	41.253
3	344.674,152 292.157,545	4	344.659,039 292.139,47	23.561
4	344.659,039 292.139,47	5	344.661,654 292.137,283	3.409

Punct început	X / Y	Punct sfârșit	X / Y	Lungime segment (** (m)
5	344.661,654 292.137,283	6	344.662,093 292.137,841	0.71
6	344.662,093 292.137,841	7	344.663,201 292.136,968	1.411
7	344.663,201 292.136,968	8	344.662,323 292.135,853	1.419
8	344.662,323 292.135,853	9	344.661,215 292.136,725	1.41
9	344.661,215 292.136,725	10	344.661,651 292.137,279	0.705
10	344.661,651 292.137,279	11	344.659,035 292.139,466	3.41
11	344.659,035 292.139,466	12	344.610,443 292.081,351	75.753
12	344.610,443 292.081,351	13	344.627,407 292.068,786	21.111
13	344.627,407 292.068,786	14	344.693,468 292.142,05	98.649
14	344.693,468 292.142,05	15	344.694,204 292.141,46	0.943
15	344.694,204 292.141,46	1	344.720,603 292.172,223	40.537

** Lungimile segmentelor sunt determinate în planul de proiecție Stereo 70 și sunt rotunjite la 1 milimetru.

*** Distanța dintre puncte este formată din segmente cumulate ce sunt mai mici decât valoarea 1 milimetru.

**DATE DESPRE IMOBILUL NR. 13206**

Oficiul de Cadastru și Publicitate Imobiliară DOLJ
 Biroul de Cadastru și Publicitate Imobiliară Craiova

A. Partea I. Descrierea imobilului

TEREN Extravilan

Adresa: Jud. Dolj, T98, P229

Nr. Crt	Nr cadastral Nr. topografic	Suprafața* (mp)	Observații / Referințe
A1		451	Sector cadastral:18 Teren neimprejmuit;

B. Partea II. Proprietari și acte

Inscrieri privitoare la dreptul de proprietate și alte drepturi reale	Referințe
/	
Act Normativ nr. Legea 7, din 13/03/1996 emis de PARLAMENTUL ROMÂNIEI;	
B1	A1
Intabulare, drept de PROPRIETATE, dobandit prin Lege, cota actuala 1/1, cota initiala 1/1	
1) COMUNA CETATE , CIF:4553470	
<i>OBSERVATII: Rezerva comisiei locale de fond funciar</i>	

C. Partea III. SARCINI .

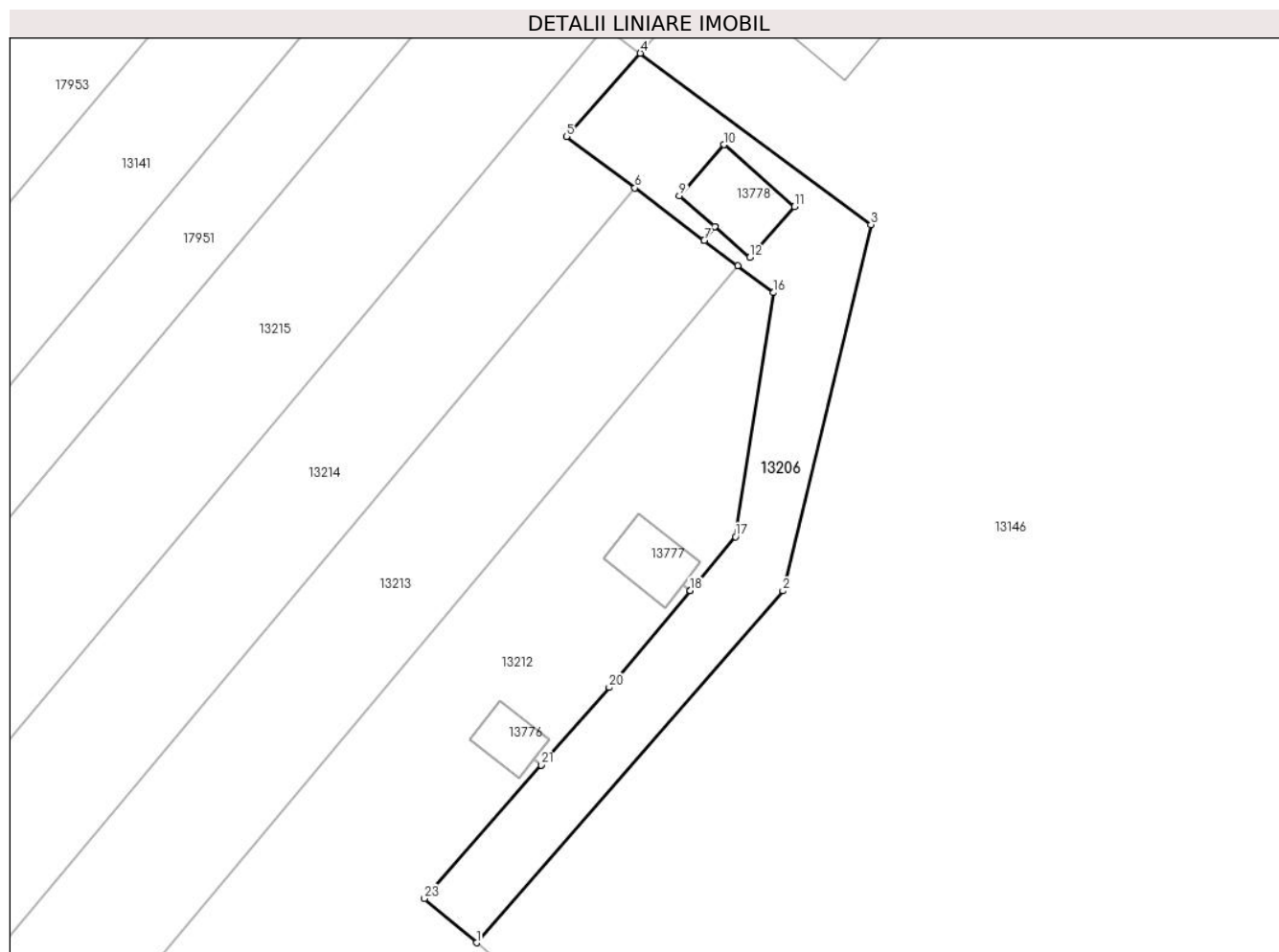
Inscrieri privind dezmembramintele dreptului de proprietate, drepturi reale de garanție și sarcini	Referințe
NU SUNT	

Anexa Nr. 1 La Partea I

Teren

Nr cadastral	Suprafața (mp)*	Observații / Referințe
	451	

* Suprafața este determinată în planul de proiecție Stereo 70.



Date referitoare la teren

Crt	Categorie folosință	Intravilan	Suprafața (mp)	Tarla	Parcelă	Nr. topo	Observații / Referințe
1	pașune	NU	451	98	229	-	

Lungime Segmente

1) Valorile lungimilor segmentelor sunt obținute din proiecție în plan.

Punct început	X / Y	Punct sfârșit	X / Y	Lungime segment (** (m)
1	344.656,209 292.226,909	2	344.679,463 292.253,604	35.403
3	344.686,14 292.281,39	4	344.668,635 292.294,392	21.805
5	344.663,026 292.288,08	6	344.668,226 292.284,164	6.51
7	344.673,493 292.280,198	8	344.674,282 292.281,246	1.312
9	344.671,603 292.283,593	10	344.674,978 292.287,445	5.121

Punct început	X / Y	Punct sfârșit	X / Y	Lungime segment (** (m)
2	344.679,463 292.253,604	3	344.686,14 292.281,39	28.577
4	344.668,635 292.294,392	5	344.663,026 292.288,08	8.444
6	344.668,226 292.284,164	7	344.673,493 292.280,198	6.593
8	344.674,282 292.281,246	9	344.671,603 292.283,593	3.562
10	344.674,978 292.287,445	11	344.680,336 292.282,751	7.123

Punct început	X / Y	Punct sfârșit	X / Y	Lungime segment (** (m)
11	344.680,336 292.282,751	12	344.676,961 292.278,899	5.121
13	344.674,286 292.281,242	14	344.673,497 292.280,195	1.311
15	344.676,039 292.278,281	16	344.678,76 292.276,233	3.406
17	344.675,849 292.257,716	18	344.672,422 292.253,625	5.337
19	344.672,418 292.253,621	20	344.666,272 292.246,283	9.572
21	344.661,112 292.240,386	22	344.661,109 292.240,382	0.005
23	344.652,25 292.230,27	1	344.656,209 292.226,909	5.193

Punct început	X / Y	Punct sfârșit	X / Y	Lungime segment (** (m)
12	344.676,961 292.278,899	13	344.674,286 292.281,242	3.556
14	344.673,497 292.280,195	15	344.676,039 292.278,281	3.182
16	344.678,76 292.276,233	17	344.675,849 292.257,716	18.744
18	344.672,422 292.253,625	19	344.672,418 292.253,621	0.006
20	344.666,272 292.246,283	21	344.661,112 292.240,386	7.836
22	344.661,109 292.240,382	23	344.652,25 292.230,27	13.444

** Lungimile segmentelor sunt determinate în planul de proiecție Stereo 70 și sunt rotunjite la 1 milimetru.

*** Distanța dintre puncte este formată din segmente cumulate ce sunt mai mici decât valoarea 1 milimetru.

**DATE DESPRE IMOBILUL NR. 13207**

Oficiul de Cadastru și Publicitate Imobiliară DOLJ
Biroul de Cadastru și Publicitate Imobiliară Craiova

A. Partea I. Descrierea imobilului

TEREN Extravilan

Adresa: Jud. Dolj, T98, P230

Nr. Crt	Nr cadastral Nr. topografic	Suprafața* (mp)	Observații / Referințe
A1	31045	975	Sector cadastral:18 Teren neimprijmit;

B. Partea II. Proprietari și acte

Inscrieri privitoare la dreptul de proprietate și alte drepturi reale		Referințe
30108 / 07/03/2017		
Act Notarial nr. contract de vanzare aut nr 634, din 24/02/2017 emis de NP Budiana Ionut Razvan;		
B1	Intabulare, drept de PROPRIETATE, dobandit prin Conventie, cota actuala 1/1, cota initiala 1/1 1) SC EAST WAY SPEDITION SRL, CIF:13176107	A1
148866 / 27/07/2020		
Act Notarial nr. contract de ipoteca aut. nr. 659, din 16/07/2020 emis de Marincas Eugen;		
B2	Se noteaza interdictiile de instrainare, grevare, inchiriere, dezmembrare, comasare, restructurare, amenajare, construire, demolare 1) LIBRA INTERNET BANK S.A., CIF:8119644	A1

C. Partea III. SARCINI

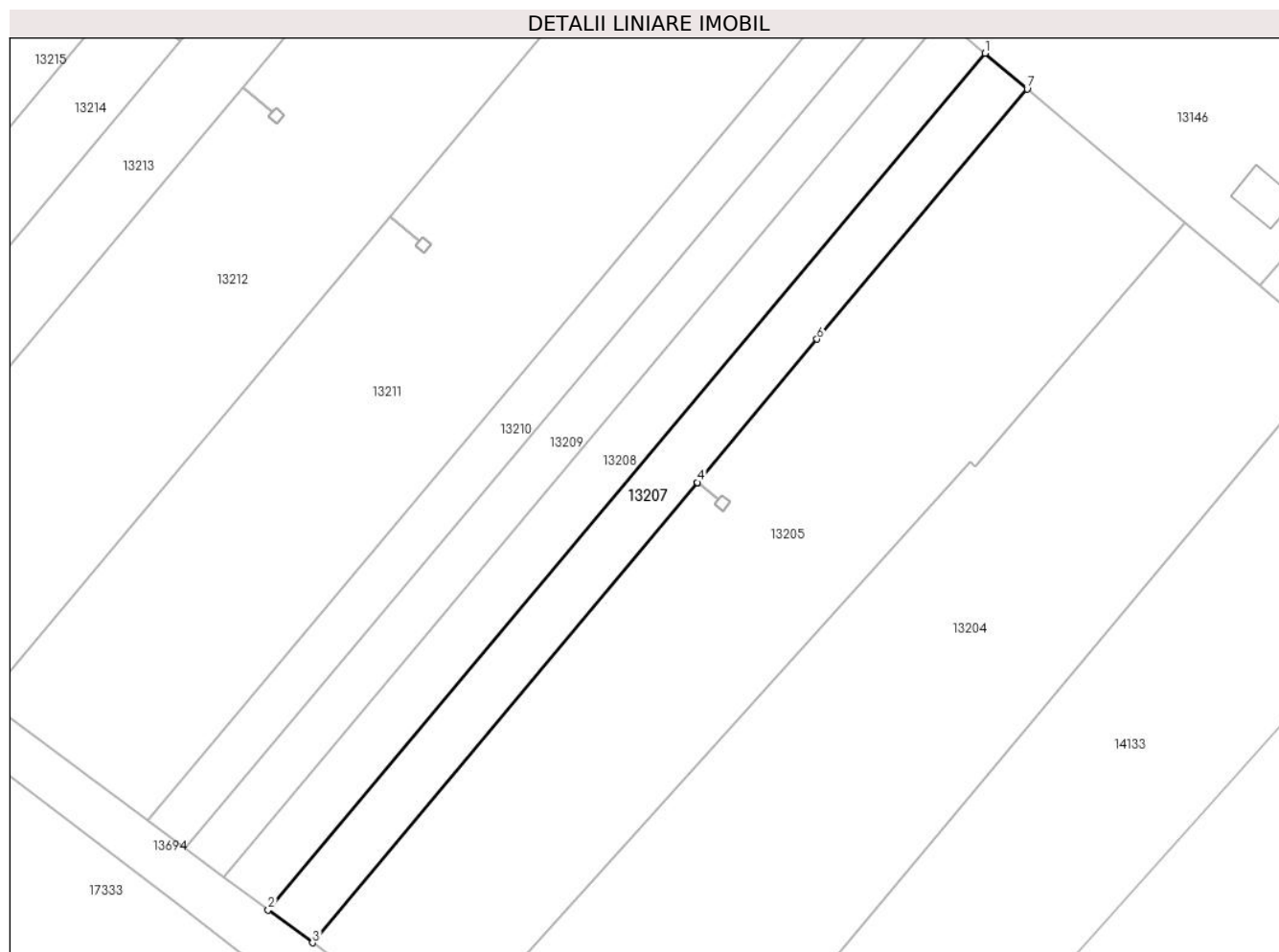
Inscrieri privind dezmembramintele dreptului de proprietate, drepturi reale de garanție și sarcini		Referințe
148866 / 27/07/2020		
Act Notarial nr. contract de ipoteca aut. nr. 659, din 16/07/2020 emis de Marincas Eugen;		
C1	Intabulare, drept de IPOTECA, Valoare:8000000 RON, si celelalte obligatii de plata aferente creditului 1) LIBRA INTERNET BANK S.A., CIF:8119644	A1

Anexa Nr. 1 La Partea I

Teren

Nr cadastral	Suprafața (mp)*	Observații / Referințe
31045	975	

* Suprafața este determinată în planul de proiecție Stereo 70.



Date referitoare la teren

Crt	Categorie folosință	Intravilan	Suprafața (mp)	Tarla	Parcelă	Nr. topo	Observații / Referințe
1	arabil	NU	975	98	230	-	

Lungime Segmente

1) Valorile lungimilor segmentelor sunt obținute din proiecție în plan.

Punct început	X / Y	Punct sfârșit	X / Y	Lungime segment (** (m)
1	344.695,38 292.193,637	2	344.604,845 292.085,497	141.035
2	344.604,845 292.085,497	3	344.610,443 292.081,351	6.966
3	344.610,443 292.081,351	4	344.659,035 292.139,466	75.753
4	344.659,035 292.139,466	5	344.659,039 292.139,47	0.006
5	344.659,039 292.139,47	6	344.674,152 292.157,545	23.561

Punct început	X / Y	Punct sfârșit	X / Y	Lungime segment (** (m)
6	344.674,152 292.157,545	7	344.700,69 292.189,129	41.253
7	344.700,69 292.189,129	1	344.695,38 292.193,637	6.965

** Lungimile segmentelor sunt determinate în planul de proiecție Stereo 70 și sunt rotunjite la 1 milimetru.

*** Distanța dintre puncte este formată din segmente cumulate ce sunt mai mici decât valoarea 1 milimetru.

**DATE DESPRE IMOBILUL NR. 13208**

Oficiul de Cadastru și Publicitate Imobiliară DOLJ
Biroul de Cadastru și Publicitate Imobiliară Craiova

A. Partea I. Descrierea imobilului

TEREN Intravilan

Adresa: Loc. Cetate, Jud. Dolj, T98, P231

Nr. Crt	Nr cadastral Nr. topografic	Suprafața* (mp)	Observații / Referințe
A1		997	Sector cadastral:18 Teren neimprejmuit;

B. Partea II. Proprietari și acte

Inscrieri privitoare la dreptul de proprietate și alte drepturi reale	Referințe
/	
Hotarare Judecatoreasca nr. SC nr. 1013, din 15/06/2007 emis de JUDECATORIA CALAFAT (Defunct conform certificatului de deces seria DC nr. 182024 din data de 18.04.2014);	
B1	Intabulare, drept de PROPRIETATE, dobandit prin Hotarare Judecatoreasca, cota actuala 1/1, cota initiala 1/1 1) RĂDUȚU ȘT ION DEFUNCT:Da

C. Partea III. SARCINI .

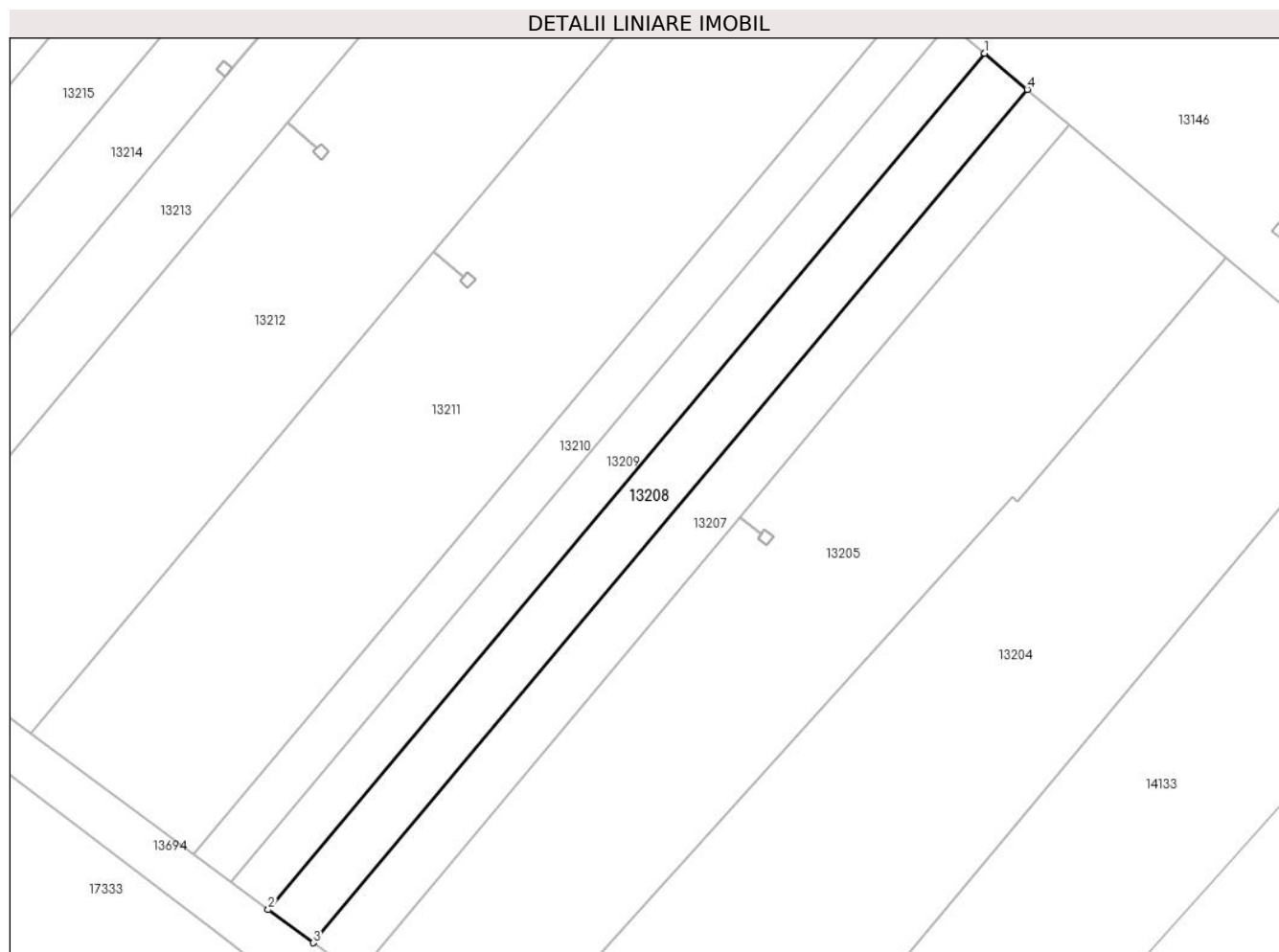
Inscrieri privind dezmembramintele dreptului de proprietate, drepturi reale de garanție și sarcini	Referințe
NU SUNT	

Anexa Nr. 1 La Partea I

Teren

Nr cadastral	Suprafața (mp)*	Observații / Referințe
	997	

* Suprafața este determinată în planul de proiecție Stereo 70.



Date referitoare la teren

Crt	Categorie folosință	Intra vilan	Suprafața (mp)	Tarla	Parcelă	Nr. topo	Observații / Referințe
1	arabil	DA	997	98	231	-	

Lungime Segmente

1) Valorile lungimilor segmentelor sunt obținute din proiecție în plan.

Punct început	X / Y	Punct sfârșit	X / Y	Lungime segment (** (m)
1	344.690,0 292.198,205	2	344.599,164 292.089,705	141.504
2	344.599,164 292.089,705	3	344.604,845 292.085,497	7.07
3	344.604,845 292.085,497	4	344.695,38 292.193,637	141.035
4	344.695,38 292.193,637	1	344.690,0 292.198,205	7.058

** Lungimile segmentelor sunt determinate în planul de proiecție Stereo 70 și sunt rotunjite la 1 milimetru.

***** Distanţa dintre puncte este formată din segmente cumulate ce sunt mai mici decât valoarea 1 milimetru.**

**DATE DESPRE IMOBILUL NR. 13209**

Oficiul de Cadastru și Publicitate Imobiliară DOLJ
Biroul de Cadastru și Publicitate Imobiliară Craiova

A. Partea I. Descrierea imobilului

TEREN Intravilan

Adresa: Loc. Cetate, Jud. Dolj, T98, P232

Nr. Crt	Nr cadastral Nr. topografic	Suprafața* (mp)	Observații / Referințe
A1		839	Sector cadastral:18 Teren neimprejmuit;

B. Partea II. Proprietari și acte

Inscrieri privitoare la dreptul de proprietate și alte drepturi reale	Referințe
/	
Act Notarial nr. CM 27, din 03/02/2015 emis de BIN STOENESCU FLOREA;	
B1	A1
Intabulare, drept de PROPRIETATE, dobandit prin Succesiune, cota actuala 1/1, cota initiala 1/1 1) PANEA IULIAN	

C. Partea III. SARCINI .

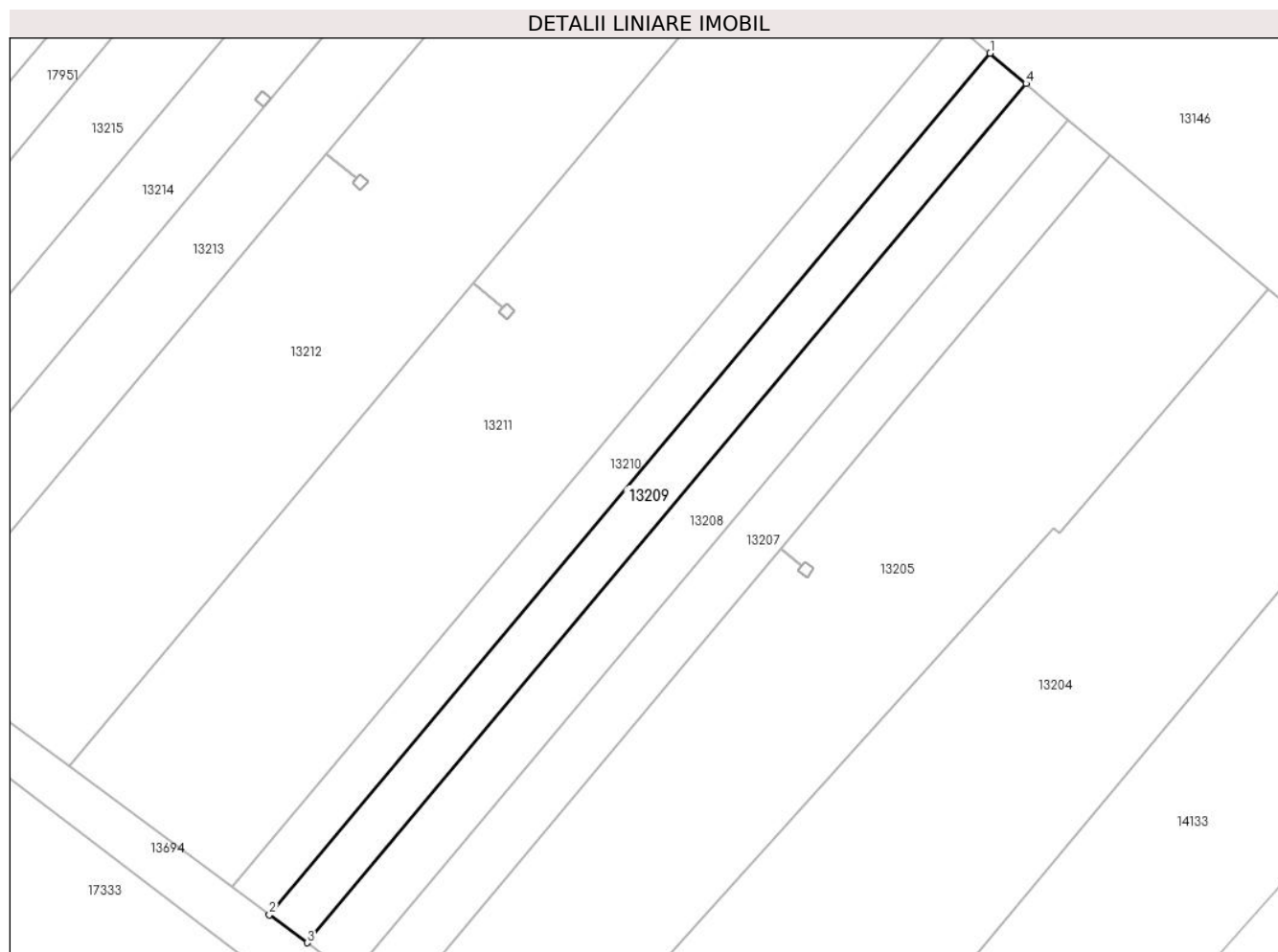
Inscrieri privind dezmembramintele dreptului de proprietate, drepturi reale de garanție și sarcini	Referințe
NU SUNT	

Anexa Nr. 1 La Partea I

Teren

Nr cadastral	Suprafața (mp)*	Observații / Referințe
	839	

* Suprafața este determinată în planul de proiecție Stereo 70.



Date referitoare la teren

Crt	Categorie folosință	Intra vilan	Suprafața (mp)	Tarla	Parcelă	Nr. topo	Observații / Referințe
1	vie	DA	839	98	232	-	

Lungime Segmente

1) Valorile lungimilor segmentelor sunt obținute din proiecție în plan.

Punct început	X / Y	Punct sfârșit	X / Y	Lungime segment (** (m)
1	344.685,486 292.202,037	2	344.594,398 292.093,235	141.897
2	344.594,398 292.093,235	3	344.599,164 292.089,705	5.931
3	344.599,164 292.089,705	4	344.690,0 292.198,205	141.504
4	344.690,0 292.198,205	1	344.685,486 292.202,037	5.921

** Lungimile segmentelor sunt determinate în planul de proiecție Stereo 70 și sunt rotunjite la 1 milimetru.

***** Distanţa dintre puncte este formată din segmente cumulate ce sunt mai mici decât valoarea 1 milimetru.**

**DATE DESPRE IMOBILUL NR. 13210**

Oficiul de Cadastru și Publicitate Imobiliară DOLJ
 Biroul de Cadastru și Publicitate Imobiliară Craiova

A. Partea I. Descrierea imobilului

TEREN Extravilan

Adresa: Jud. Dolj, T98, P233

Nr. Crt	Nr cadastral Nr. topografic	Suprafața* (mp)	Observații / Referințe
A1	31048	840	Sector cadastral:18 Teren neimprejmuit;

B. Partea II. Proprietari și acte

Inscrieri privitoare la dreptul de proprietate și alte drepturi reale		Referințe
23074 / 04/03/2015		
Act Administrativ nr. TDP nr 2604-48330, din 16/08/1997 emis de COMISIA JUDETEANA DOLJ (Sentinta civila nr. 1013/15-06-2007 emis de JUDECATORIA CALAFAT;);		
B1	Intabulare, drept de PROPRIETATE, dobandit prin lesire Din Indiviziune, cota actuala 1/1, cota initiala 1/1 1) ANGHELINA GHEORGHE	A1

C. Partea III. SARCINI .

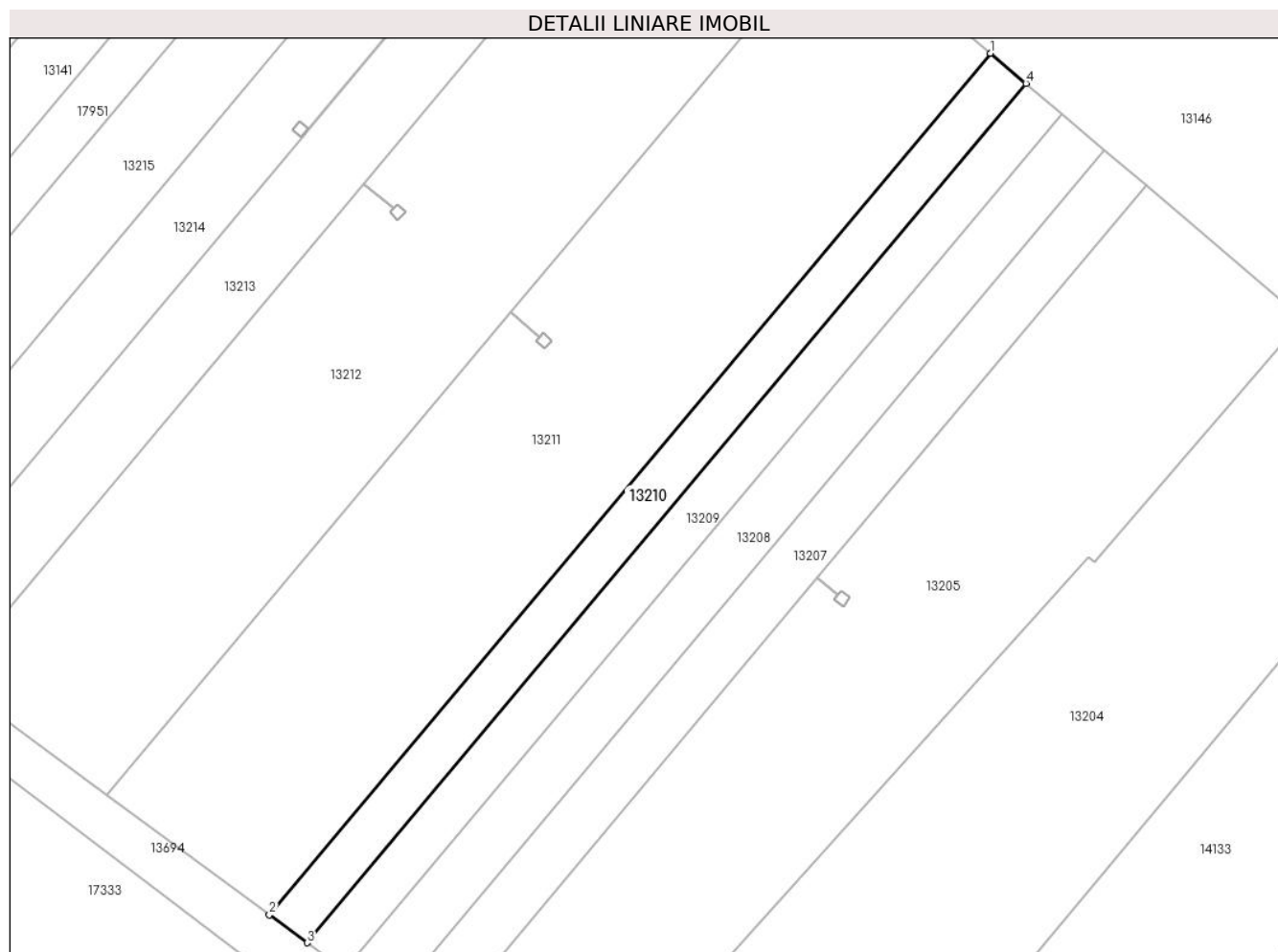
Inscrieri privind dezmembramintele dreptului de proprietate, drepturi reale de garanție și sarcini	Referințe
NU SUNT	

Anexa Nr. 1 La Partea I

Teren

Nr cadastral	Suprafața (mp)*	Observații / Referințe
31048	840	

* Suprafața este determinată în planul de proiecție Stereo 70.



Date referitoare la teren

Crt	Categorie folosință	Intra vilan	Suprafața (mp)	Tarla	Parcelă	Nr. topo	Observații / Referințe
1	arabil	NU	840	98	233	-	

Lungime Segmente

1) Valorile lungimilor segmentelor sunt obținute din proiecție în plan.

Punct început	X / Y	Punct sfârșit	X / Y	Lungime segment (** (m)
1	344.680,98 292.205,863	2	344.589,639 292.096,76	142.291
2	344.589,639 292.096,76	3	344.594,398 292.093,235	5.922
3	344.594,398 292.093,235	4	344.685,486 292.202,037	141.897
4	344.685,486 292.202,037	1	344.680,98 292.205,863	5.911

** Lungimile segmentelor sunt determinate în planul de proiecție Stereo 70 și sunt rotunjite la 1 milimetru.

***** Distanţa dintre puncte este formată din segmente cumulate ce sunt mai mici decât valoarea 1 milimetru.**

**DATE DESPRE IMOBILUL NR. 13211**

Oficiul de Cadastru și Publicitate Imobiliară DOLJ
Biroul de Cadastru și Publicitate Imobiliară Craiova

A. Partea I. Descrierea imobilului

TEREN Necunoscut

Adresa: Loc. Cetate, Jud. Dolj, T98, P234

Nr. Crt	Nr cadastral Nr. topografic	Suprafața* (mp)	Observații / Referințe
A1		3.653	Sector cadastral:18 Teren neimprejmuit;

B. Partea II. Proprietari și acte

Inscrieri privitoare la dreptul de proprietate și alte drepturi reale	Referințe
/	
Act Administrativ nr. TDP 1455-58136, din 01/02/1995 emis de CJSDPAT DOLJ;	
B1	A1
Intabulare, drept de PROPRIETATE, dobandit prin Reconstituire, cota actuala 1/1, cota initiala 1/1	
1) VĂRZARU ION, Lipsă CNP	
2) VĂRZARU MARIA, Lipsă CNP	

C. Partea III. SARCINI .

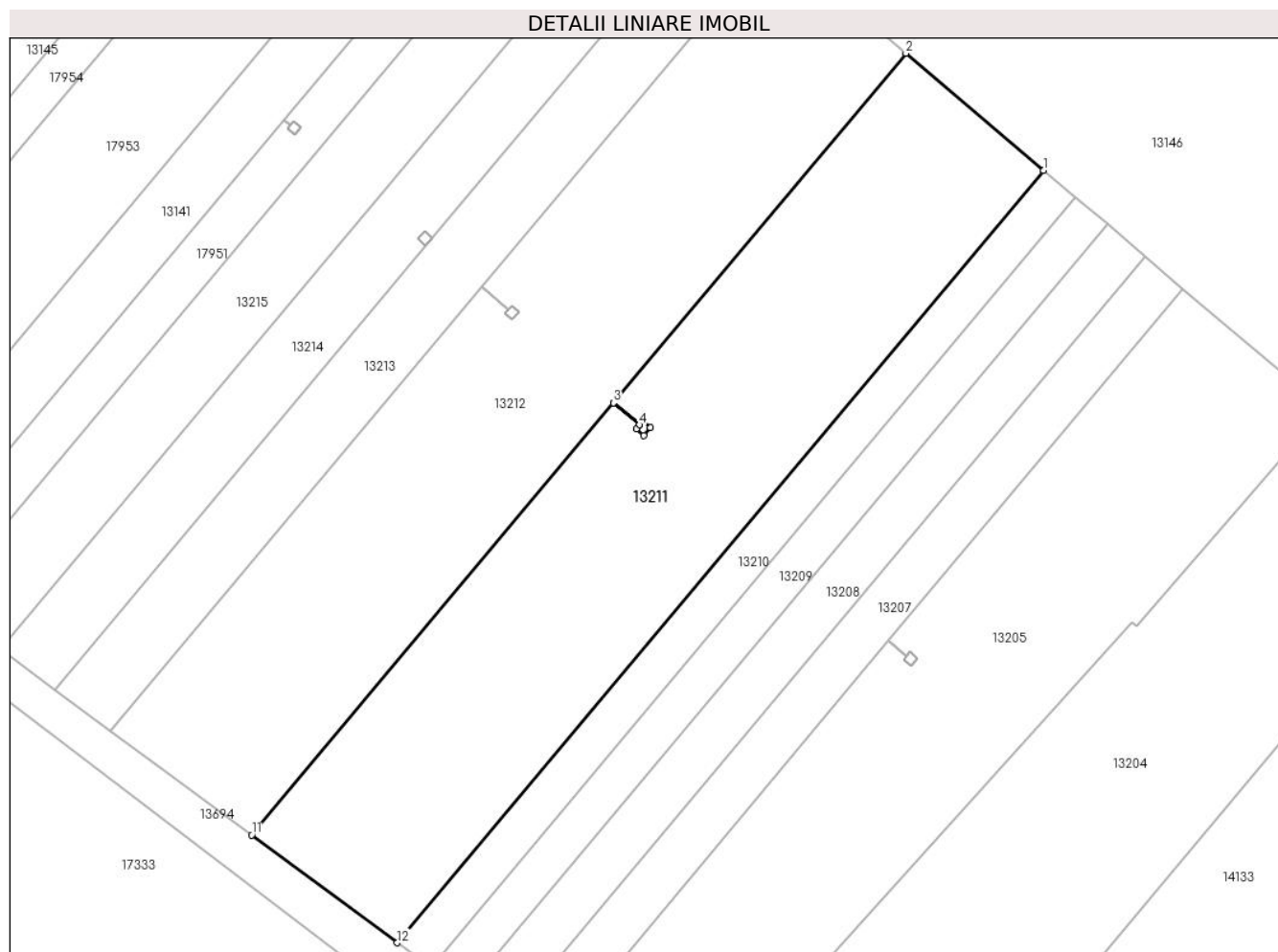
Inscrieri privind dezmembramintele dreptului de proprietate, drepturi reale de garanție și sarcini	Referințe
NU SUNT	

Anexa Nr. 1 La Partea I

Teren

Nr cadastral	Suprafața (mp)*	Observații / Referințe
	3.653	

* Suprafața este determinată în planul de proiecție Stereo 70.



Date referitoare la teren

Crt	Categorie folosință	Intravilan	Suprafața (mp)	Tarla	Parcelă	Nr. topo	Observații / Referințe
1	vie	DA	431	98	234	-	
2	vie	NU	3.222	98	234	-	

Lungime Segmente

1) Valorile lungimilor segmentelor sunt obținute din proiecție în plan.

Punct început	X / Y	Punct sfârșit	X / Y	Lungime segment (** (m)
1	344.680,98 292.205,863	2	344.661,514 292.222,39	25.536
2	344.661,514 292.222,39	3	344.620,183 292.173,022	64.385
3	344.620,183 292.173,022	4	344.623,907 292.169,904	4.857
4	344.623,907 292.169,904	5	344.624,382 292.170,432	0.71

Punct început	X / Y	Punct sfârșit	X / Y	Lungime segment (** (m)
5	344.624,382 292.170,432	6	344.625,429 292.169,488	1.41
6	344.625,429 292.169,488	7	344.624,479 292.168,433	1.42
7	344.624,479 292.168,433	8	344.623,431 292.169,377	1.41
8	344.623,431 292.169,377	9	344.623,903 292.169,9	0.704
9	344.623,903 292.169,9	10	344.620,18 292.173,018	4.856
10	344.620,18 292.173,018	11	344.569,083 292.111,985	79.599
11	344.569,083 292.111,985	12	344.589,639 292.096,76	25.58
12	344.589,639 292.096,76	1	344.680,98 292.205,863	142.291

** Lungimile segmentelor sunt determinate în planul de proiecție Stereo 70 și sunt rotunjite la 1 milimetru.

*** Distanța dintre puncte este formată din segmente cumulate ce sunt mai mici decât valoarea 1 milimetru.

**DATE DESPRE IMOBILUL NR. 13212**

Oficiul de Cadastru și Publicitate Imobiliară DOLJ
Biroul de Cadastru și Publicitate Imobiliară Craiova

A. Partea I. Descrierea imobilului

TEREN Necunoscut

Adresa: Loc. Cetate, Jud. Dolj, T98, P235

Nr. Crt	Nr cadastral Nr. topografic	Suprafața* (mp)	Observații / Referințe
A1		4.136	Sector cadastral:18 Teren neimprejmuit;

B. Partea II. Proprietari și acte

Inscrieri privitoare la dreptul de proprietate și alte drepturi reale	Referințe
/	
Hotarare Judecatoreasca nr. SC 4010, din 19/03/2008 emis de JUDECĂTORIA CRAIOVA;	
B1	Intabulare, drept de PROPRIETATE, dobandit prin Hotarare Judecatoreasca, cota actuala 1/1, cota initiala 1/1 1) LUPU ADRIAN

C. Partea III. SARCINI .

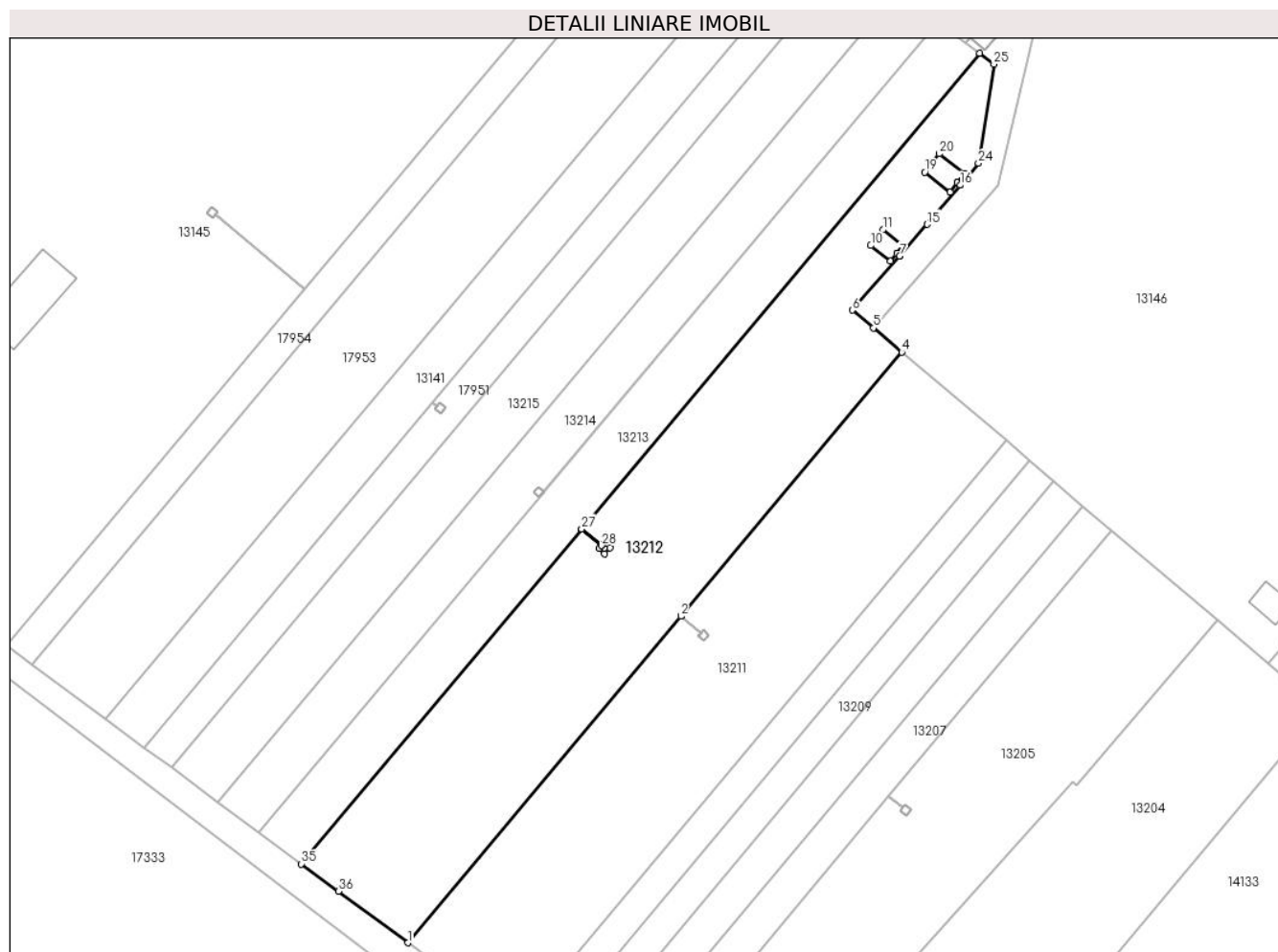
Inscrieri privind dezmembramintele dreptului de proprietate, drepturi reale de garanție și sarcini	Referințe
NU SUNT	

Anexa Nr. 1 La Partea I

Teren

Nr cadastral	Suprafața (mp)*	Observații / Referințe
	4.136	

* Suprafața este determinată în planul de proiecție Stereo 70.



Date referitoare la teren

Crt	Categorie folosință	Intravilan	Suprafața (mp)	Tarla	Parcelă	Nr. topo	Observații / Referințe
1	arabil	DA	412	98	235	-	
2	arabil	NU	3.724	98	235	-	

Lungime Segmente

1) Valorile lungimilor segmentelor sunt obținute din proiecție în plan.

Punct început	X / Y	Punct sfârșit	X / Y	Lungime segment (** (m))
1	344.569,083 292.111,985	2	344.620,18 292.173,018	79.599
3	344.620,183 292.173,022	4	344.661,514 292.222,39	64.385
5	344.656,209 292.226,909	6	344.652,25 292.230,27	5.193
7	344.661,109 292.240,382	8	344.660,566 292.240,858	0.722

Punct început	X / Y	Punct sfârșit	X / Y	Lungime segment (** (m))
2	344.620,18 292.173,018	3	344.620,183 292.173,022	0.005
4	344.661,514 292.222,39	5	344.656,209 292.226,909	6.969
6	344.652,25 292.230,27	7	344.661,109 292.240,382	13.444
8	344.660,566 292.240,858	9	344.659,409 292.239,389	1.87

Punct început	X / Y	Punct sfârșit	X / Y	Lungime segment (** (m)	Punct început	X / Y	Punct sfârșit	X / Y	Lungime segment (** (m)
9	344.659,409 292.239,389	10	344.655,681 292.242,324	4.745	10	344.655,681 292.242,324	11	344.657,993 292.245,261	3.738
11	344.657,993 292.245,261	12	344.661,722 292.242,326	4.745	12	344.661,722 292.242,326	13	344.660,569 292.240,862	1.864
13	344.660,569 292.240,862	14	344.661,112 292.240,386	0.722	14	344.661,112 292.240,386	15	344.666,272 292.246,283	7.836
15	344.666,272 292.246,283	16	344.672,418 292.253,621	9.572	16	344.672,418 292.253,621	17	344.671,877 292.254,075	0.706
17	344.671,877 292.254,075	18	344.670,538 292.252,353	2.181	18	344.670,538 292.252,353	19	344.665,808 292.256,03	5.991
19	344.665,808 292.256,03	20	344.668,484 292.259,473	4.361	20	344.668,484 292.259,473	21	344.673,215 292.255,796	5.992
21	344.673,215 292.255,796	22	344.671,88 292.254,079	2.175	22	344.671,88 292.254,079	23	344.672,422 292.253,625	0.707
23	344.672,422 292.253,625	24	344.675,849 292.257,716	5.337	24	344.675,849 292.257,716	25	344.678,76 292.276,233	18.744
25	344.678,76 292.276,233	26	344.676,039 292.278,281	3.406	26	344.676,039 292.278,281	27	344.601,603 292.189,37	115.956
27	344.601,603 292.189,37	28	344.605,355 292.186,229	4.893	28	344.605,355 292.186,229	29	344.605,842 292.186,746	0.71
29	344.605,842 292.186,746	30	344.606,868 292.185,779	1.41	30	344.606,868 292.185,779	31	344.605,895 292.184,745	1.42
31	344.605,895 292.184,745	32	344.604,868 292.185,712	1.411	32	344.604,868 292.185,712	33	344.605,352 292.186,225	0.705
33	344.605,352 292.186,225	34	344.601,6 292.189,366	4.893	34	344.601,6 292.189,366	35	344.549,159 292.126,728	81.692
35	344.549,159 292.126,728	36	344.556,101 292.121,6	8.631	36	344.556,101 292.121,6	1	344.569,083 292.111,985	16.155

** Lungimile segmentelor sunt determinate în planul de proiecție Stereo 70 și sunt rotunjite la 1 milimetru.

*** Distanța dintre puncte este formată din segmente cumulate ce sunt mai mici decât valoarea 1 milimetru.

**DATE DESPRE IMOBILUL NR. 13213**

Oficiul de Cadastru și Publicitate Imobiliară DOLJ
Biroul de Cadastru și Publicitate Imobiliară Craiova

A. Partea I. Descrierea imobilului

TEREN Extravilan

Adresa: Jud. Dolj, T98, P236

Nr. Crt	Nr cadastral Nr. topografic	Suprafața* (mp)	Observații / Referințe
A1	31050	1.931	Sector cadastral:18 Teren neimprejmuit;

B. Partea II. Proprietari și acte

Inscrieri privitoare la dreptul de proprietate și alte drepturi reale		Referințe
54612 / 06/03/2018		
Act Administrativ nr. Titlu de proprietate nr.1410-58136, din 01/02/1995 emis de Comisia Judeteana DOLJ (act notarial nr Certificat de mostenitor nr.182 din 10.08.2017, emis de BIN BUDIANA IONUT RAZVAN;act notarial nr Certificat de mostenitor nr.181 din 10.08.2017, emis de BIN BUDIANA IONUT RAZVAN;act notarial nr Certificat de mostenitor nr.183 din 10.08.2017, emis de BIN BUDIANA IONUT RAZVAN);		
B1	Intabulare, drept de PROPRIETATE, dobandit prin Succesiune, cota actuala 1/12, cota initiala 1/12 1) NEGREȚU ELENA	A1
B2	Intabulare, drept de PROPRIETATE, dobandit prin Succesiune, cota actuala 3/12, cota initiala 3/12 1) NEGREȚU CONSTANTIN	A1
B3	Intabulare, drept de PROPRIETATE, dobandit prin Succesiune, cota actuala 1/12, cota initiala 1/12 1) CHILOM ELENA	A1
B4	Intabulare, drept de PROPRIETATE, dobandit prin Succesiune, cota actuala 3/12, cota initiala 3/12 1) FILIP PAULA	A1
B5	Intabulare, drept de PROPRIETATE, dobandit prin Succesiune, cota actuala 1/12, cota initiala 1/12 1) CHILOM VILETA	A1
B6	Intabulare, drept de PROPRIETATE, dobandit prin Succesiune, cota actuala 3/12, cota initiala 3/12 1) CHILOM MIHAELA	A1

C. Partea III. SARCINI .

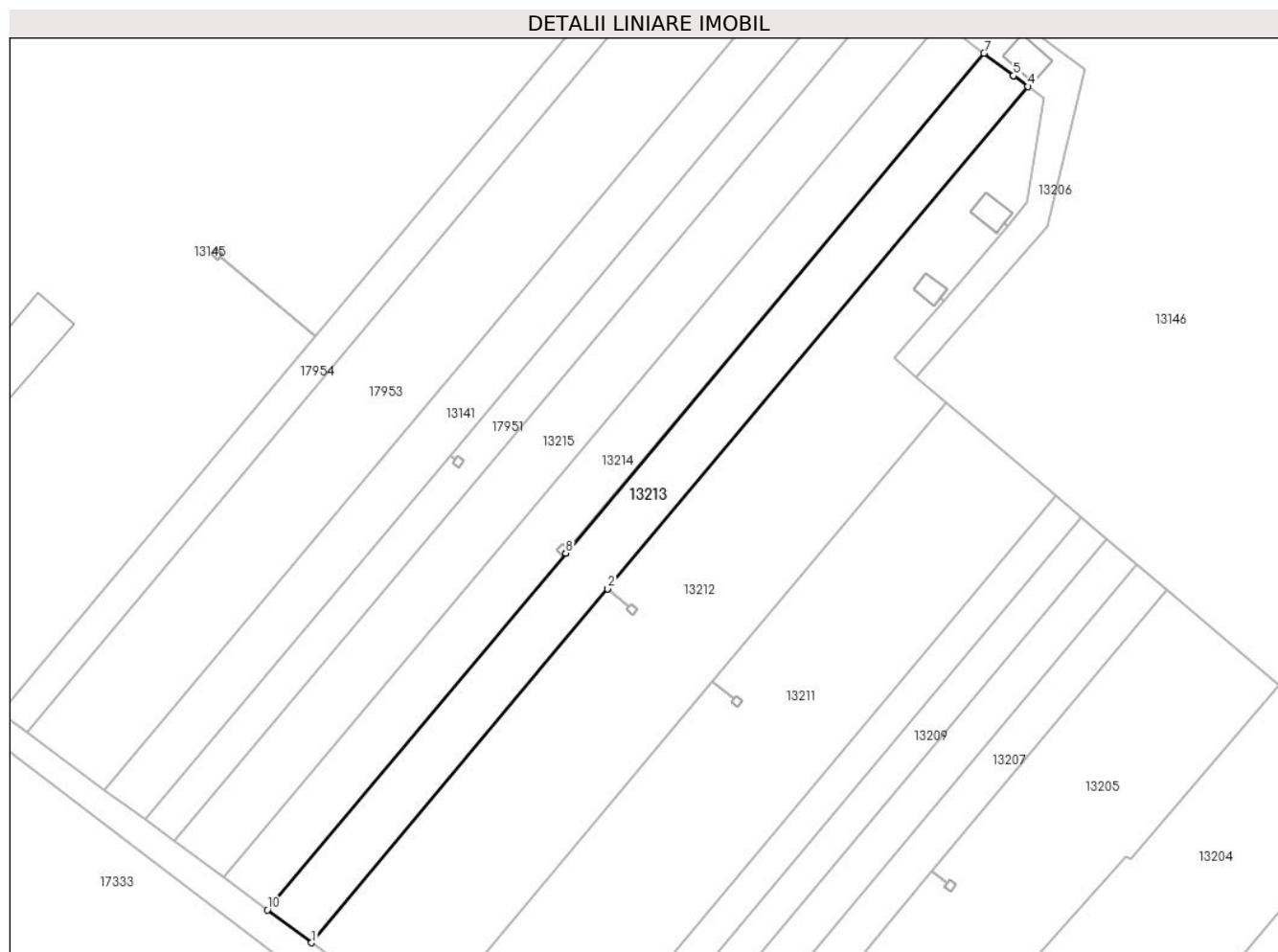
Inscrieri privind dezmembramintele dreptului de proprietate, drepturi reale de garanție și sarcini	Referințe
NU SUNT	

Anexa Nr. 1 La Partea I

Teren

Nr cadastral	Suprafața (mp)*	Observații / Referințe
31050	1.931	

* Suprafața este determinată în planul de proiecție Stereo 70.



Date referitoare la teren

Crt	Categorie folosință	Intravilan	Suprafața (mp)	Tarla	Parcelă	Nr. topo	Observații / Referințe
1	arabil	NU	1.931	98	236	-	

Lungime Segmente

1) Valorile lungimilor segmentelor sunt obținute din proiecție în plan.

Punct început	X / Y	Punct sfârșit	X / Y	Lungime segment (** (m)
1	344.549,159 292.126,728	2	344.601,6 292.189,366	81.692
2	344.601,6 292.189,366	3	344.601,603 292.189,37	0.005
3	344.601,603 292.189,37	4	344.676,039 292.278,281	115.956
4	344.676,039 292.278,281	5	344.673,497 292.280,195	3.182
5	344.673,497 292.280,195	6	344.673,493 292.280,198	0.005

Punct început	X / Y	Punct sfârșit	X / Y	Lungime segment (** (m)
6	344.673,493 292.280,198	7	344.668,226 292.284,164	6.593
7	344.668,226 292.284,164	8	344.594,172 292.195,71	115.361
8	344.594,172 292.195,71	9	344.594,169 292.195,706	0.005
9	344.594,169 292.195,706	10	344.541,288 292.132,541	82.379
10	344.541,288 292.132,541	1	344.549,159 292.126,728	9.785

** Lungimile segmentelor sunt determinate în planul de proiecție Stereo 70 și sunt rotunjite la 1 milimetru.

*** Distanța dintre puncte este formată din segmente cumulate ce sunt mai mici decât valoarea 1 milimetru.

**DATE DESPRE IMOBILUL NR. 13214**

Oficiul de Cadastru și Publicitate Imobiliară DOLJ
Biroul de Cadastru și Publicitate Imobiliară Craiova

A. Partea I. Descrierea imobilului

TEREN Extravilan

Adresa: Jud. Dolj, T98, P237

Nr. Crt	Nr cadastral Nr. topografic	Suprafața* (mp)	Observații / Referințe
A1	31051	1.921	Sector cadastral:18 Teren neimprejmuit;

B. Partea II. Proprietari și acte

Inscrieri privitoare la dreptul de proprietate și alte drepturi reale		Referințe
54608 / 06/03/2018		
Act Notarial nr. Certificat de mostenitor nr.183, din 10/08/2017 emis de BIN BUDIANA IONUT-RAZVAN (act notarial nr Certificat de mostenitor nr.182 din 10.08.2017, emis de BIN BUDIANA IONUT-RAZVAN;act notarial nr Certificat de mostenitor nr.181 din 10.08.2017, emis de BIN BUDIANA IONUT-RAZVAN;act administrativ nr Titlu de proprietate nr.1410-58136 din 01.02.1995, emis de CJ DOLJ);		
B1	Intabulare, drept de PROPRIETATE, dobandit prin Succesiune, cota actuala 1/12, cota initiala 1/12 1) NEGREȚU ELENA <i>OBSERVATII: defuncti Chilom Constantin, Chilom Andrei, Negretu Titu</i>	A1
B2	Intabulare, drept de PROPRIETATE, dobandit prin Succesiune, cota actuala 3/12, cota initiala 3/12 1) NEGREȚU CONSTANTIN	A1
B3	Intabulare, drept de PROPRIETATE, dobandit prin Succesiune, cota actuala 1/12, cota initiala 1/12 1) CHILOM ELENA	A1
B4	Intabulare, drept de PROPRIETATE, dobandit prin Succesiune, cota actuala 3/12, cota initiala 3/12 1) FILIP PAULA	A1
B5	Intabulare, drept de PROPRIETATE, dobandit prin Succesiune, cota actuala 1/12, cota initiala 1/12 1) CHILOM VILETA	A1
B6	Intabulare, drept de PROPRIETATE, dobandit prin Succesiune, cota actuala 3/12, cota initiala 3/12 1) CHILOM MIHAELA	A1

C. Partea III. SARCINI .

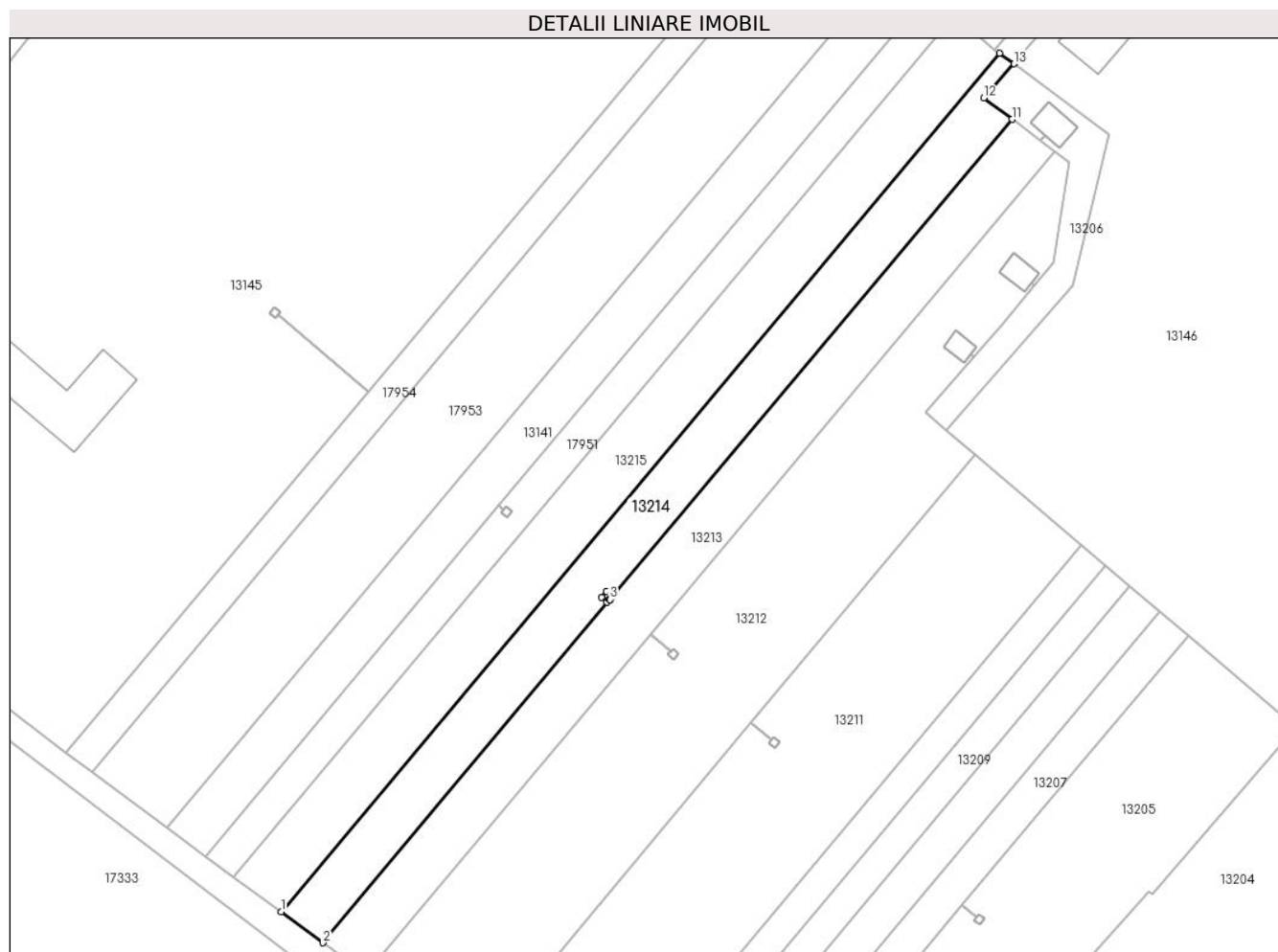
Inscrieri privind dezmembramintele dreptului de proprietate, drepturi reale de garanție și sarcini	Referințe
NU SUNT	

Anexa Nr. 1 La Partea I

Teren

Nr cadastral	Suprafața (mp)*	Observații / Referințe
31051	1.921	

* Suprafața este determinată în planul de proiecție Stereo 70.



Date referitoare la teren

Crt	Categorie folosință	Intravilan	Suprafața (mp)	Tarla	Parcelă	Nr. topo	Observații / Referințe
1	arabil	NU	1.921	98	237	-	

Lungime Segmente

1) Valorile lungimilor segmentelor sunt obținute din proiecție în plan.

Punct început	X / Y	Punct sfârșit	X / Y	Lungime segment (** (m)
1	344.533,561 292.138,248	2	344.541,288 292.132,541	9.606
2	344.541,288 292.132,541	3	344.594,169 292.195,706	82.379
3	344.594,169 292.195,706	4	344.594,083 292.195,778	0.112
4	344.594,083 292.195,778	5	344.593,605 292.195,253	0.71
5	344.593,605 292.195,253	6	344.592,563 292.196,203	1.41

Punct început	X / Y	Punct sfârșit	X / Y	Lungime segment (** (m)
6	344.592,563 292.196,203	7	344.593,519 292.197,252	1.419
7	344.593,519 292.197,252	8	344.594,561 292.196,303	1.409
8	344.594,561 292.196,303	9	344.594,086 292.195,782	0.705
9	344.594,086 292.195,782	10	344.594,172 292.195,71	0.112
10	344.594,172 292.195,71	11	344.668,226 292.284,164	115.361
11	344.668,226 292.284,164	12	344.663,026 292.288,08	6.51
12	344.663,026 292.288,08	13	344.668,635 292.294,392	8.444
13	344.668,635 292.294,392	14	344.665,91 292.296,333	3.346
14	344.665,91 292.296,333	1	344.533,561 292.138,248	206.173

** Lungimile segmentelor sunt determinate în planul de proiecție Stereo 70 și sunt rotunjite la 1 milimetru.

*** Distanța dintre puncte este formată din segmente cumulate ce sunt mai mici decât valoarea 1 milimetru.

**DATE DESPRE IMOBILUL NR. 13215**

Oficiul de Cadastru și Publicitate Imobiliară DOLJ
Biroul de Cadastru și Publicitate Imobiliară Craiova

A. Partea I. Descrierea imobilului

TEREN Extravilan

Adresa: Jud. Dolj, T98, P238

Nr. Crt	Nr cadastral Nr. topografic	Suprafața* (mp)	Observații / Referințe
A1		2.236	Sector cadastral:18 Teren neimprejmuit;

B. Partea II. Proprietari și acte

Inscrieri privitoare la dreptul de proprietate și alte drepturi reale		Referințe
/		
Act Administrativ nr. TDP 1538-48474, din 02/02/1995 emis de CJSDPAT DOLJ (DEFUNCT CONFORM CERTIFICAT DECES SERIA DC, NR. 856811, DATA 31.03.2017);		
B1	Intabulare, drept de PROPRIETATE, dobandit prin Reconstituire, cota actuala 1/1, cota initiala 1/1 1) NEGREȚU TITU DEFUNCT:Da	A1

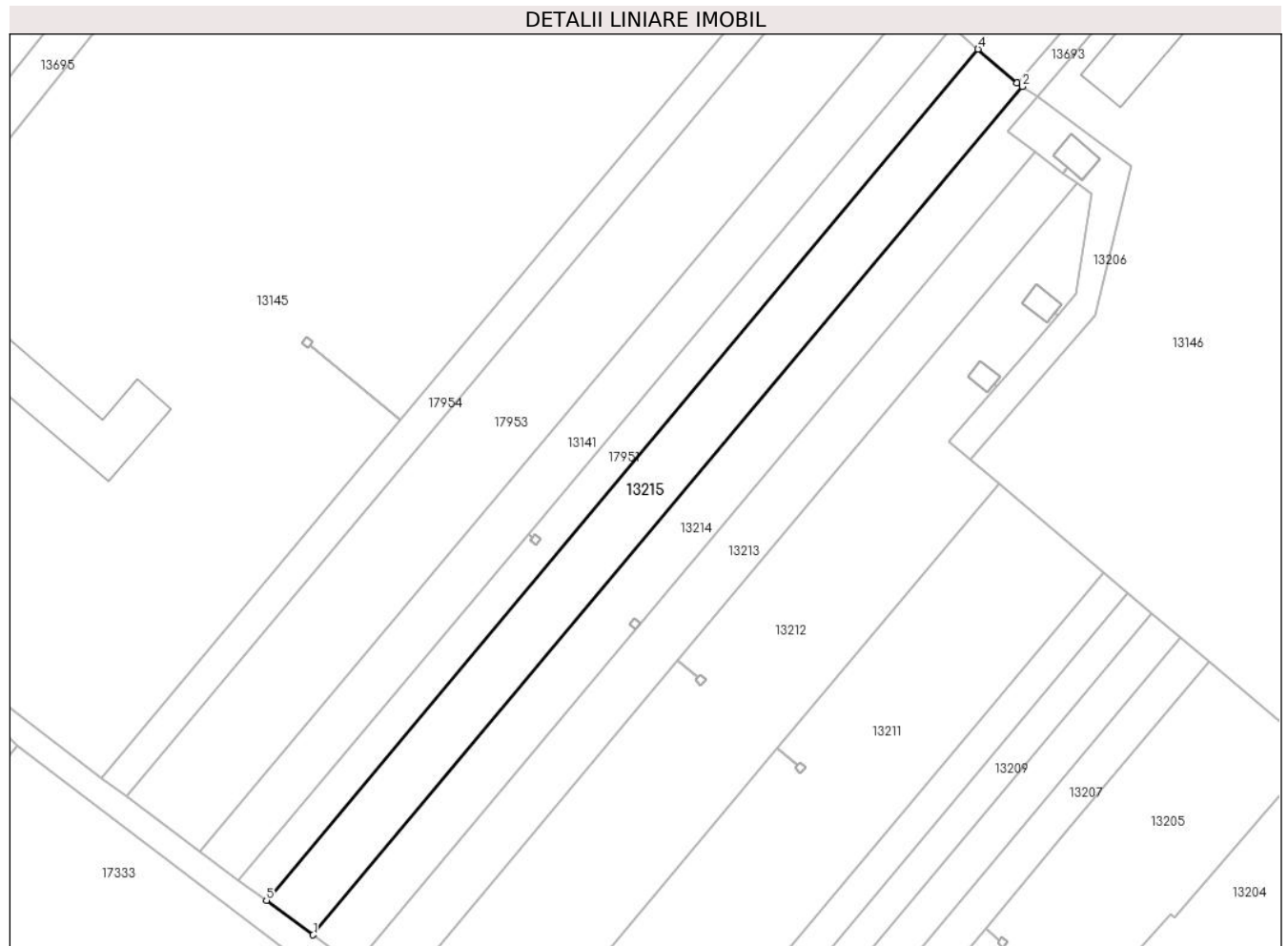
C. Partea III. SARCINI .

Inscrieri privind dezmembramintele dreptului de proprietate, drepturi reale de garanție și sarcini	Referințe
NU SUNT	

Teren

Nr cadastral	Suprafața (mp)*	Observații / Referințe
	2.236	

* Suprafața este determinată în planul de proiecție Stereo 70.



Date referitoare la teren

Crt	Categorie folosință	Intravilan	Suprafața (mp)	Tarla	Parcelă	Nr. topo	Observații / Referințe
1	arabil	NU	2.236	98	238	-	

Lungime Segmente

1) Valorile lungimilor segmentelor sunt obținute din proiecție în plan.

Punct început	X / Y	Punct sfârșit	X / Y	Lungime segment (** (m)
1	344.533,561 292.138,248	2	344.665,91 292.296,333	206.173
2	344.665,91 292.296,333	3	344.664,898 292.297,012	1.219
3	344.664,898 292.297,012	4	344.657,602 292.303,283	9.621
4	344.657,602 292.303,283	5	344.524,832 292.144,695	206.828
5	344.524,832 292.144,695	1	344.533,561 292.138,248	10.852

**** Lungimile segmentelor sunt determinate în planul de proiecție Stereo 70 și sunt rotunjite la 1 milimetru.**

***** Distanța dintre puncte este formată din segmente cumulate ce sunt mai mici decât valoarea 1 milimetru.**

**DATE DESPRE IMOBILUL NR. 13228**

Oficiul de Cadastru și Publicitate Imobiliară DOLJ
Biroul de Cadastru și Publicitate Imobiliară Craiova

A. Partea I. Descrierea imobilului

TEREN Extravilan

Adresa: Jud. Dolj, T98, P38

Nr. Crt	Nr cadastral Nr. topografic	Suprafața* (mp)	Observații / Referințe
A1	30943	763	Sector cadastral:18 Teren neimprejmit;

B. Partea II. Proprietari și acte

Inscrieri privitoare la dreptul de proprietate și alte drepturi reale		Referințe
127145 / 30/09/2016		
Act Notarial nr. contract de vanzare 2729, din 23/09/2016 emis de NP Budiana Ionut Razvan (Contract de vanzare);		
B1	Intabulare, drept de PROPRIETATE, dobandit prin Conventie, cota actuala 1/1, cota initiala 1/1 1) SC EAST WAY SPEDITION SRL, CIF:13176107	A1
148872 / 27/07/2020		
Act Notarial nr. contract de ipoteca imobiliara 659, din 16/07/2020 emis de Marincas Eugen;		
B2	Se noteaza interdictiile de instrainare, grevare, inchiriere, dezmembrare, comasare, restructurare, amenajare, construire si demolare 1) LIBRA INTERNET BANK S.A., CIF:8119644	A1

C. Partea III. SARCINI

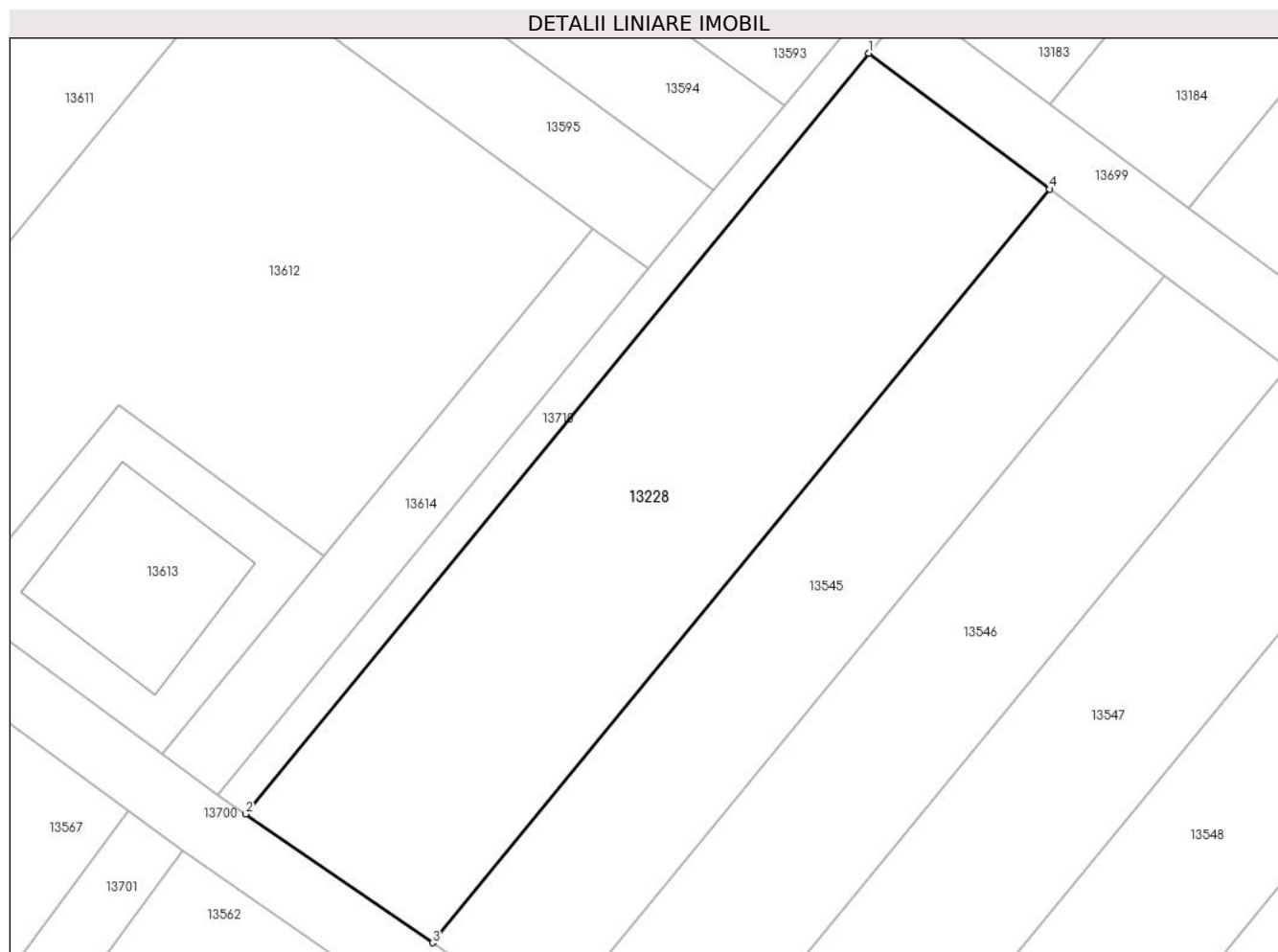
Inscrieri privind dezmembramintele dreptului de proprietate, drepturi reale de garanție și sarcini		Referințe
148872 / 27/07/2020		
Act Notarial nr. contract de ipoteca imobiliara 659, din 16/07/2020 emis de Marincas Eugen;		
C1	Intabulare, drept de IPOTECA, Valoare:8000000 RONsi celelalte obligatii de plata aferente creditului 1) LIBRA INTERNET BANK S.A., CIF:8119644	A1

Anexa Nr. 1 La Partea I

Teren

Nr cadastral	Suprafața (mp)*	Observații / Referințe
30943	763	

* Suprafața este determinată în planul de proiecție Stereo 70.



Date referitoare la teren

Crt	Categorie folosință	Intra vilan	Suprafața (mp)	Tarla	Parcelă	Nr. topo	Observații / Referințe
1	arabil	NU	763	98	38	-	

Lungime Segmente

1) Valorile lungimilor segmentelor sunt obținute din proiecție în plan.

Punct început	X / Y	Punct sfârșit	X / Y	Lungime segment (** (m)
1	344.089,192 292.403,421	2	344.052,6 292.358,781	57.721
2	344.052,6 292.358,781	3	344.063,575 292.351,221	13.327
3	344.063,575 292.351,221	4	344.099,827 292.395,447	57.185
4	344.099,827 292.395,447	1	344.089,192 292.403,421	13.292

** Lungimile segmentelor sunt determinate în planul de proiecție Stereo 70 și sunt rotunjite la 1 milimetru.

***** Distanţa dintre puncte este formată din segmente cumulate ce sunt mai mici decât valoarea 1 milimetru.**

**DATE DESPRE IMOBILUL NR. 13545**

Oficiul de Cadastru și Publicitate Imobiliară DOLJ
Biroul de Cadastru și Publicitate Imobiliară Craiova

A. Partea I. Descrierea imobilului

TEREN Extravilan

Adresa: Jud. Dolj, T98, P37

Nr. Crt	Nr cadastral Nr. topografic	Suprafața* (mp)	Observații / Referințe
A1		480	Sector cadastral:18 Teren neimprejmuit; In TDP a fost inscris in mod eronat T90, corect fiind T98

B. Partea II. Proprietari și acte

Inscrieri privitoare la dreptul de proprietate și alte drepturi reale		Referințe
/		
Act Administrativ nr. TDP 1973-15085, din 06/03/1995 emis de CJSDPAT DOLJ;		
B1	Intabulare, drept de PROPRIETATE, dobandit prin Reconstituire, cota actuala 1/1, cota initiala 1/1 1) FIRU D MARIA , Lipsă CNP	A1

C. Partea III. SARCINI .

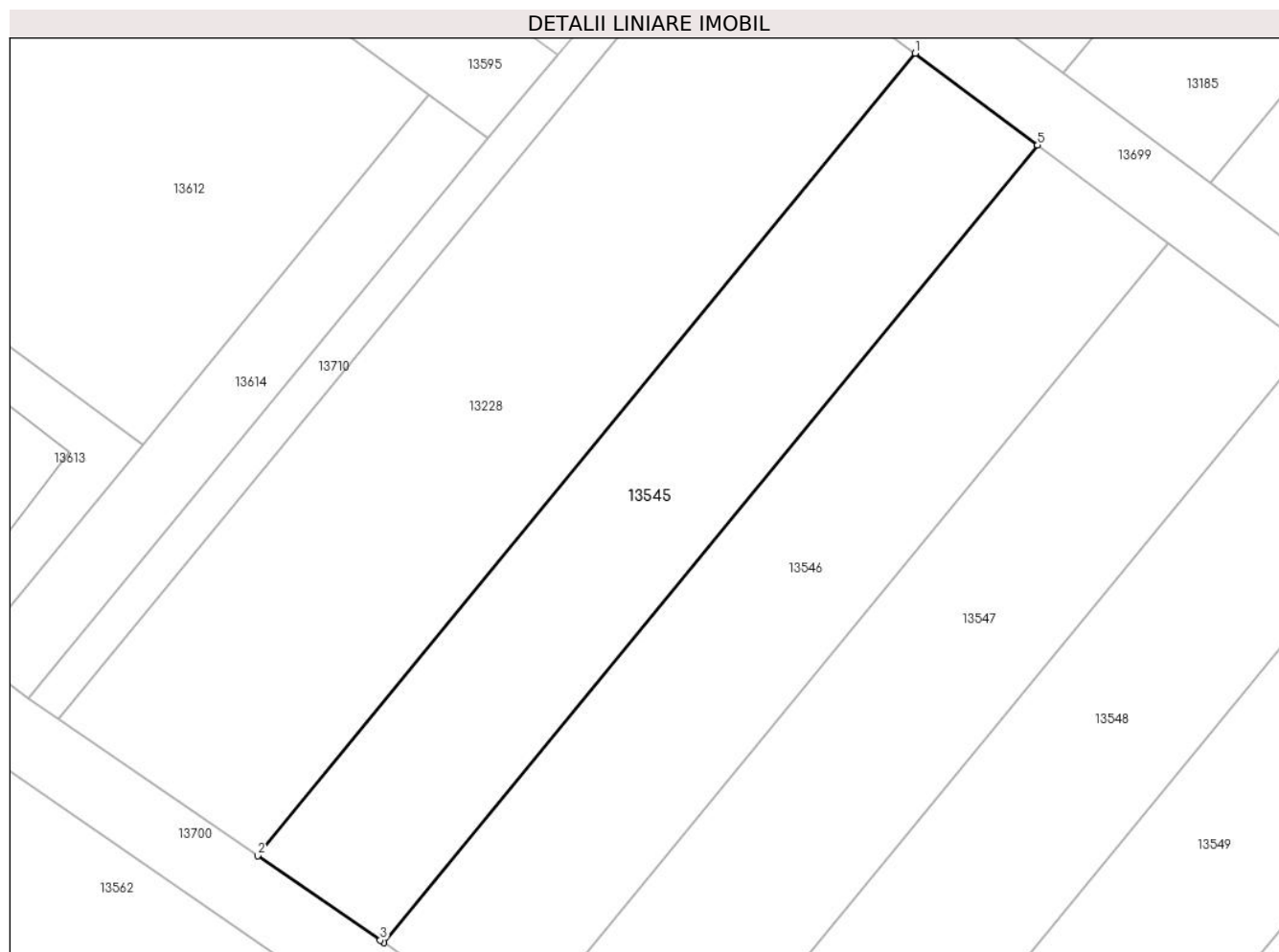
Inscrieri privind dezmembramintele dreptului de proprietate, drepturi reale de garanție și sarcini	Referințe
NU SUNT	

Anexa Nr. 1 La Partea I

Teren

Nr cadastral	Suprafața (mp)*	Observații / Referințe
	480	In TDP a fost inregistrat în mod eronat T90, corect fiind T98

* Suprafața este determinată în planul de proiecție Stereo 70.



Date referitoare la teren

Crt	Categorie folosință	Intravilan	Suprafața (mp)	Tarla	Parcelă	Nr. topo	Observații / Referințe
1	arabil	NU	480	98	37	-	

Lungime Segmente

1) Valorile lungimilor segmentelor sunt obținute din proiecție în plan.

Punct început	X / Y	Punct sfârșit	X / Y	Lungime segment (** (m)
1	344.099,827 292.395,447	2	344.063,575 292.351,221	57.185
2	344.063,575 292.351,221	3	344.070,324 292.346,572	8.195
3	344.070,324 292.346,572	4	344.070,532 292.346,428	0.253
4	344.070,532 292.346,428	5	344.106,569 292.390,392	56.846
5	344.106,569 292.390,392	1	344.099,827 292.395,447	8.427

**** Lungimile segmentelor sunt determinate în planul de proiecție Stereo 70 și sunt rotunjite la 1 milimetru.**

***** Distanța dintre puncte este formată din segmente cumulate ce sunt mai mici decât valoarea 1 milimetru.**

**DATE DESPRE IMOBILUL NR. 13546**

Oficiul de Cadastru și Publicitate Imobiliară DOLJ
Biroul de Cadastru și Publicitate Imobiliară Craiova

A. Partea I. Descrierea imobilului

TEREN Extravilan

Adresa: Jud. Dolj, T98, P36

Nr. Crt	Nr cadastral Nr. topografic	Suprafața* (mp)	Observații / Referințe
A1		509	Sector cadastral:18 Teren neimprejmuit;

B. Partea II. Proprietari și acte

Inscrieri privitoare la dreptul de proprietate și alte drepturi reale	Referințe
/	
Act Administrativ nr. TDP 1690-2188, din 10/02/1995 emis de CJSDPAT DOLJ;	
B1	A1
Intabulare, drept de PROPRIETATE, dobandit prin Reconstituire, cota actuala 1/1, cota initiala 1/1	
1) OPRIS Ț VASILICA, Lipsă CNP	

C. Partea III. SARCINI .

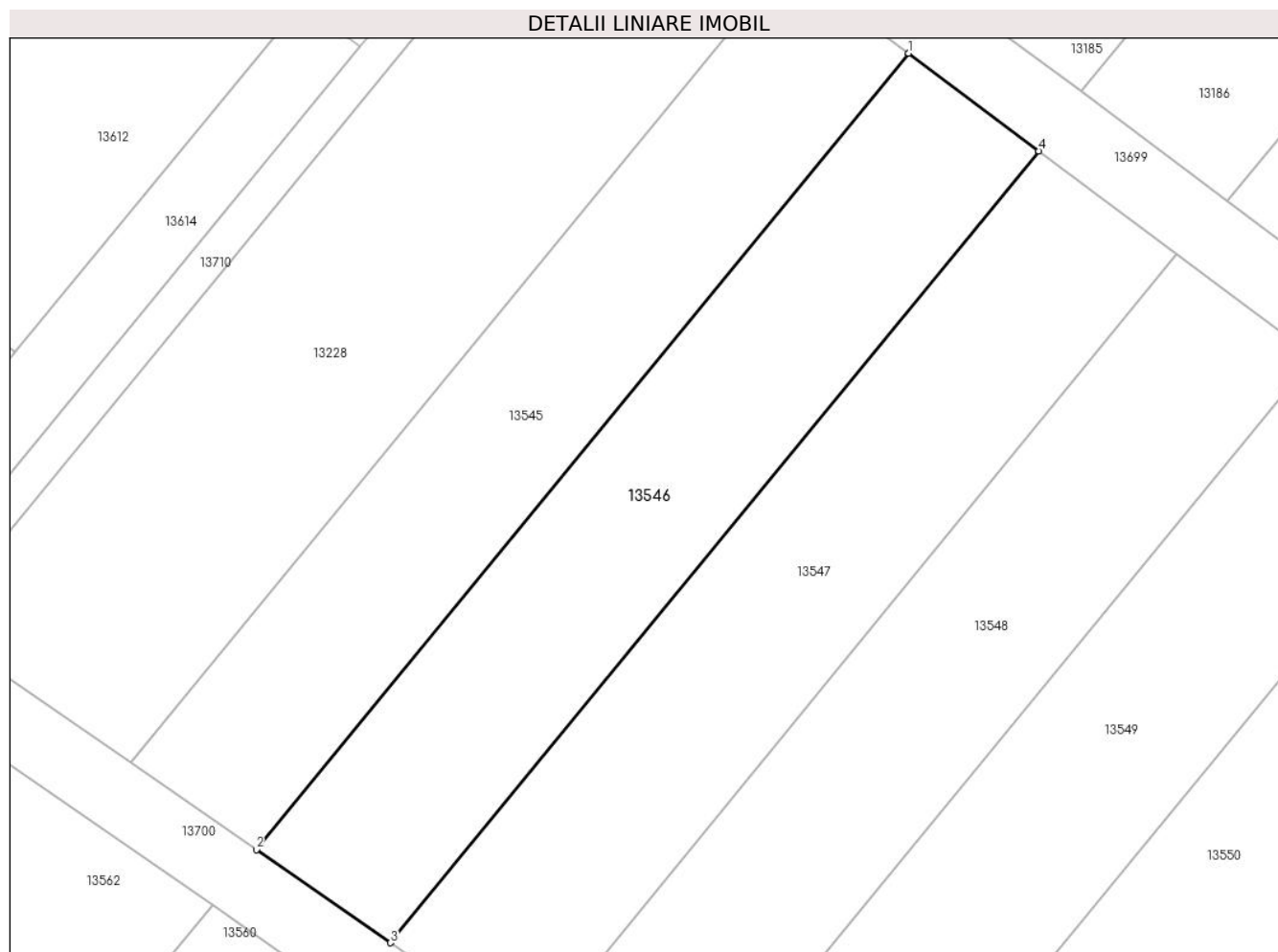
Inscrieri privind dezmembramintele dreptului de proprietate, drepturi reale de garanție și sarcini	Referințe
NU SUNT	

Anexa Nr. 1 La Partea I

Teren

Nr cadastral	Suprafața (mp)*	Observații / Referințe
	509	

* Suprafața este determinată în planul de proiecție Stereo 70.



Date referitoare la teren

Crt	Categorie folosință	Intravilan	Suprafața (mp)	Tarla	Parcelă	Nr. topo	Observații / Referințe
1	arabil	NU	509	98	36	-	

Lungime Segmente

1) Valorile lungimilor segmentelor sunt obținute din proiecție în plan.

Punct început	X / Y	Punct sfârșit	X / Y	Lungime segment (** (m)
1	344.106,569 292.390,392	2	344.070,532 292.346,428	56.846
2	344.070,532 292.346,428	3	344.077,934 292.341,293	9.009
3	344.077,934 292.341,293	4	344.113,761 292.384,999	56.514
4	344.113,761 292.384,999	1	344.106,569 292.390,392	8.989

** Lungimile segmentelor sunt determinate în planul de proiecție Stereo 70 și sunt rotunjite la 1 milimetru.

***** Distanţa dintre puncte este formată din segmente cumulate ce sunt mai mici decât valoarea 1 milimetru.**

**DATE DESPRE IMOBILUL NR. 13547**

Oficiul de Cadastru și Publicitate Imobiliară DOLJ
Biroul de Cadastru și Publicitate Imobiliară Craiova

A. Partea I. Descrierea imobilului

TEREN Extravilan

Adresa: Jud. Dolj, T98, P35

Nr. Crt	Nr cadastral Nr. topografic	Suprafața* (mp)	Observații / Referințe
A1		537	Sector cadastral:18 Teren neimpregmuit;

B. Partea II. Proprietari și acte

Inscrieri privitoare la dreptul de proprietate și alte drepturi reale	Referințe
/	
Act Administrativ nr. TDP 1520-48474, din 01/02/1995 emis de CJSDPAT DOLJ;	
B1	A1
Intabulare, drept de PROPRIETATE, dobandit prin Reconstituire, cota actuala 1/1, cota initiala 1/1 1) RUICAN N CONSTANTIN , Lipsă CNP	

C. Partea III. SARCINI .

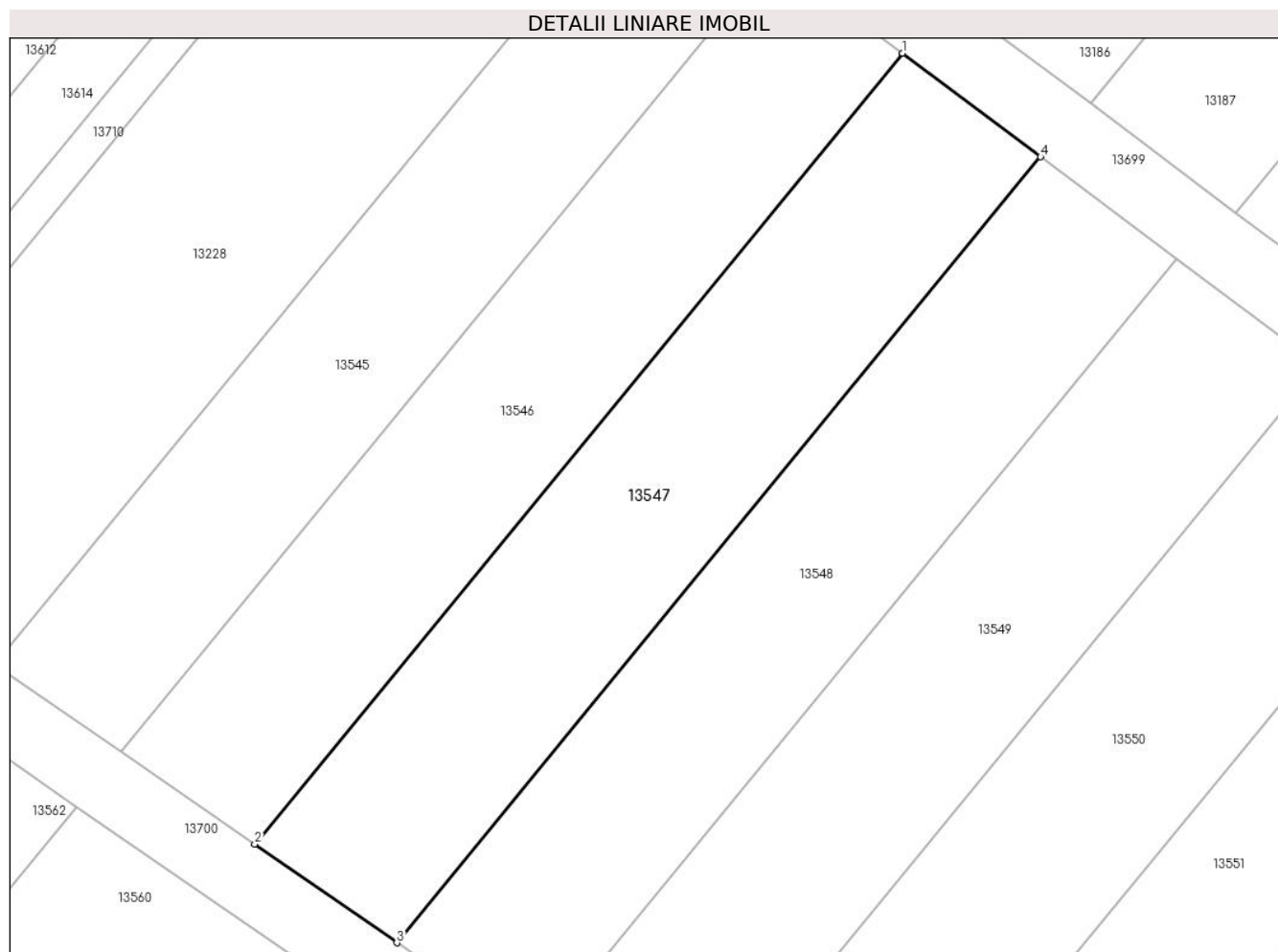
Inscrieri privind dezmembramintele dreptului de proprietate, drepturi reale de garanție și sarcini	Referințe
NU SUNT	

Anexa Nr. 1 La Partea I

Teren

Nr cadastral	Suprafața (mp)*	Observații / Referințe
	537	

* Suprafața este determinată în planul de proiecție Stereo 70.



Date referitoare la teren

Crt	Categorie folosință	Intra vilan	Suprafața (mp)	Tarla	Parcelă	Nr. topo	Observații / Referințe
1	arabil	NU	537	98	35	-	

Lungime Segmente

1) Valorile lungimilor segmentelor sunt obținute din proiecție în plan.

Punct început	X / Y	Punct sfârșit	X / Y	Lungime segment (** (m)
1	344.113,761 292.384,999	2	344.077,934 292.341,293	56.514
2	344.077,934 292.341,293	3	344.085,79 292.335,841	9.562
3	344.085,79 292.335,841	4	344.121,394 292.379,276	56.163
4	344.121,394 292.379,276	1	344.113,761 292.384,999	9.54

** Lungimile segmentelor sunt determinate în planul de proiecție Stereo 70 și sunt rotunjite la 1 milimetru.

***** Distanţa dintre puncte este formată din segmente cumulate ce sunt mai mici decât valoarea 1 milimetru.**

**DATE DESPRE IMOBILUL NR. 13548**

Oficiul de Cadastru și Publicitate Imobiliară DOLJ
Biroul de Cadastru și Publicitate Imobiliară Craiova

A. Partea I. Descrierea imobilului

TEREN Extravilan

Adresa: Jud. Dolj, T98, P34

Nr. Crt	Nr cadastral Nr. topografic	Suprafața* (mp)	Observații / Referințe
A1		526	Sector cadastral:18 Teren neimpregmuit;

B. Partea II. Proprietari și acte

Inscrieri privitoare la dreptul de proprietate și alte drepturi reale	Referințe
/	
Act Administrativ nr. TDP 1997-15085, din 08/03/1995 emis de CJSDPAT DOLJ;	
B1	A1
Intabulare, drept de PROPRIETATE, dobandit prin Reconstituire, cota actuala 1/1, cota initiala 1/1	
1) CHILOM N CONSTANTIN, Lipsă CNP	

C. Partea III. SARCINI .

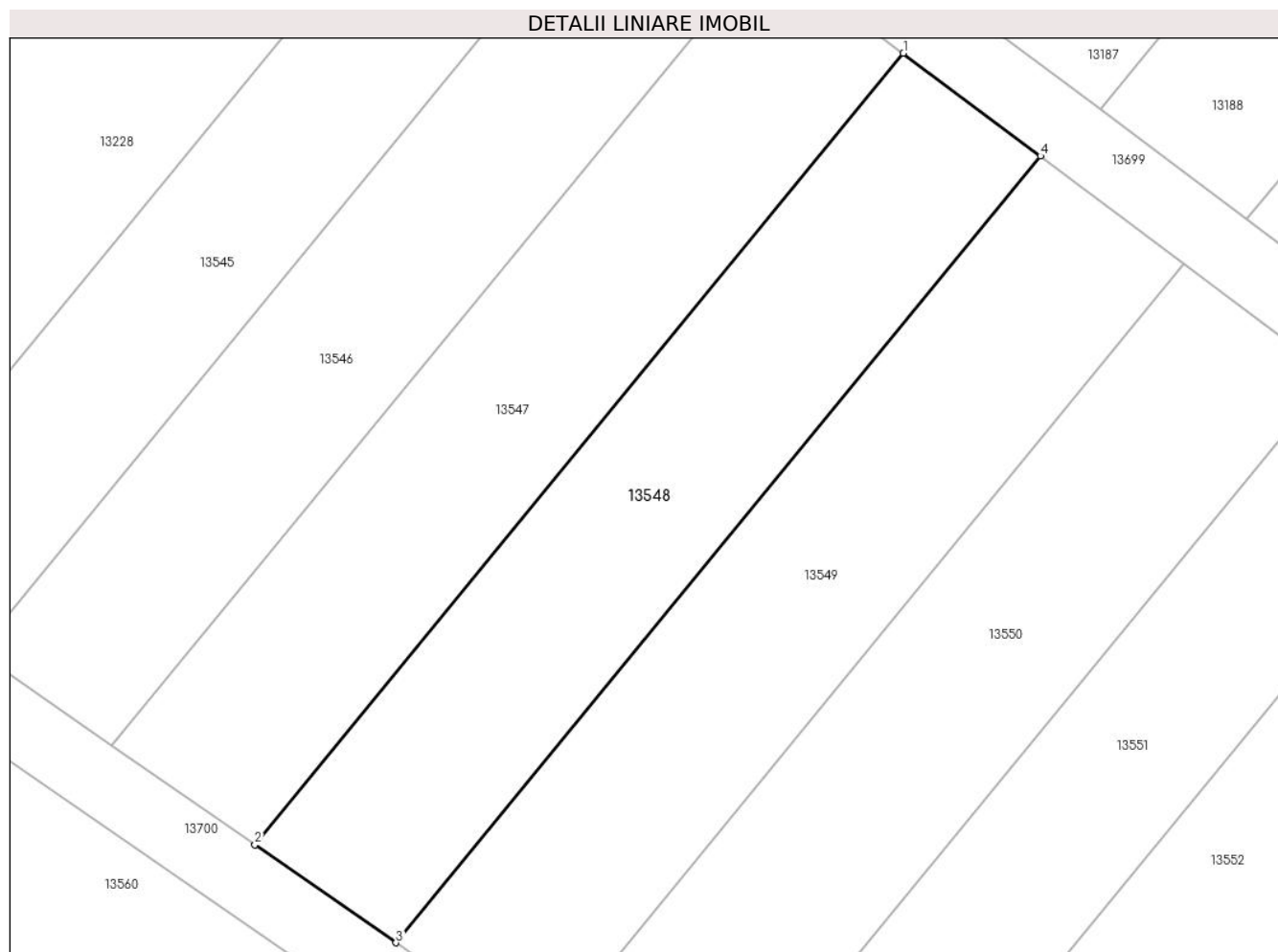
Inscrieri privind dezmembramintele dreptului de proprietate, drepturi reale de garanție și sarcini	Referințe
NU SUNT	

Anexa Nr. 1 La Partea I

Teren

Nr cadastral	Suprafața (mp)*	Observații / Referințe
	526	

* Suprafața este determinată în planul de proiecție Stereo 70.



Date referitoare la teren

Crt	Categorie folosință	Intra vilan	Suprafața (mp)	Tarla	Parcelă	Nr. topo	Observații / Referințe
1	arabil	NU	526	98	34	-	

Lungime Segmente

1) Valorile lungimilor segmentelor sunt obținute din proiecție în plan.

Punct început	X / Y	Punct sfârșit	X / Y	Lungime segment (** (m)
1	344.121,394 292.379,276	2	344.085,79 292.335,841	56.163
2	344.085,79 292.335,841	3	344.093,534 292.330,469	9.425
3	344.093,534 292.330,469	4	344.128,918 292.373,635	55.815
4	344.128,918 292.373,635	1	344.121,394 292.379,276	9.404

** Lungimile segmentelor sunt determinate în planul de proiecție Stereo 70 și sunt rotunjite la 1 milimetru.

***** Distanţa dintre puncte este formată din segmente cumulate ce sunt mai mici decât valoarea 1 milimetru.**

**DATE DESPRE IMOBILUL NR. 13549**

Oficiul de Cadastru și Publicitate Imobiliară DOLJ
Biroul de Cadastru și Publicitate Imobiliară Craiova

A. Partea I. Descrierea imobilului

TEREN Extravilan

Adresa: Jud. Dolj, T98, P33

Nr. Crt	Nr cadastral Nr. topografic	Suprafața* (mp)	Observații / Referințe
A1		548	Sector cadastral:18 Teren neimprejmuit;

B. Partea II. Proprietari și acte

Inscrieri privitoare la dreptul de proprietate și alte drepturi reale	Referințe
/	
Act Administrativ nr. TDP 1545-48474, din 02/02/1995 emis de CJSDPAT DOLJ;	
B1	A1
Intabulare, drept de PROPRIETATE, dobandit prin Reconstituire, cota actuala 1/1, cota initiala 1/1	
1) MOCIOFLEACĂ D VASILE, Lipsă CNP	
2) MOCIOFLEACĂ D MARIN, Lipsă CNP	

C. Partea III. SARCINI .

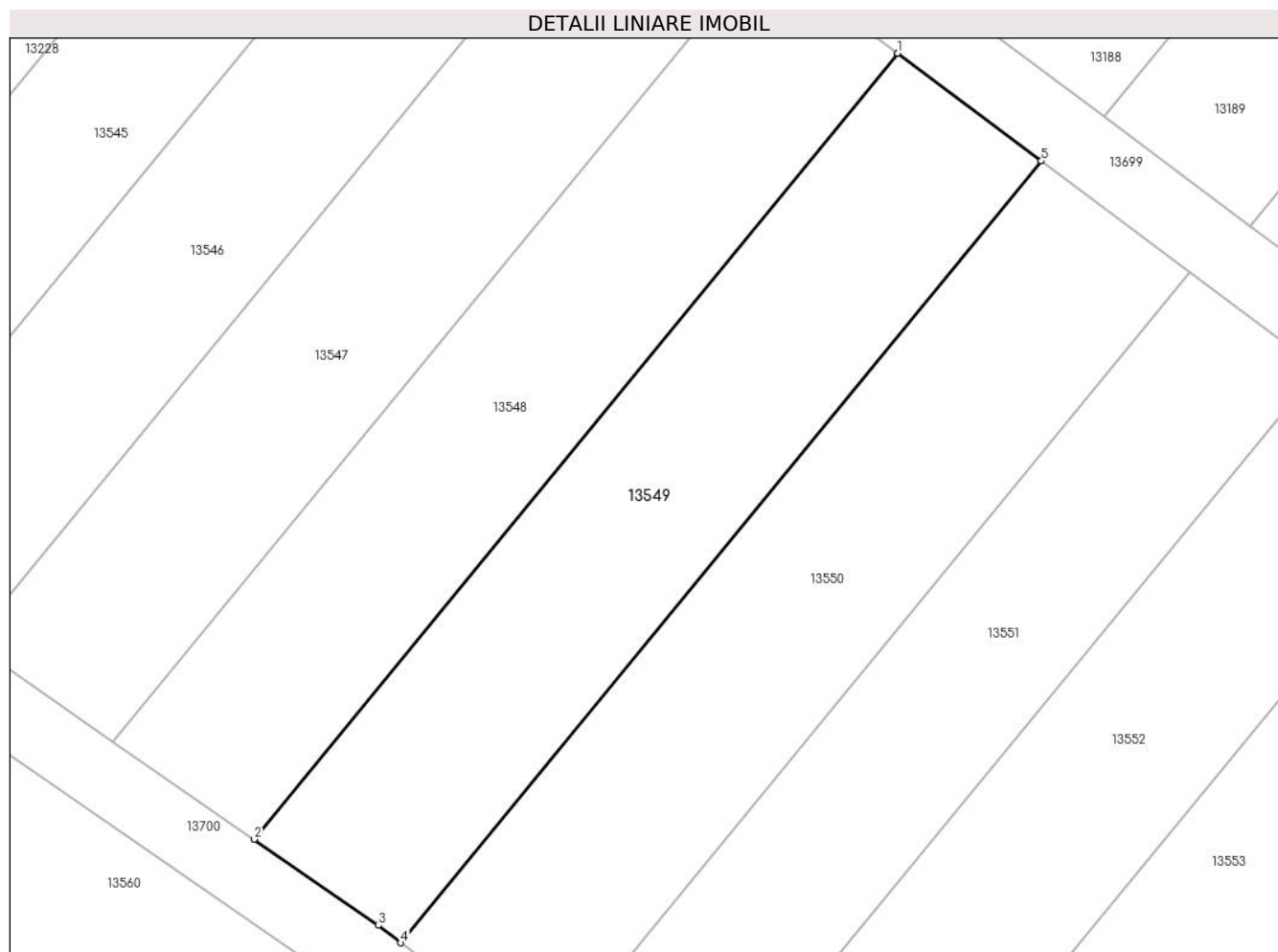
Inscrieri privind dezmembramintele dreptului de proprietate, drepturi reale de garanție și sarcini	Referințe
NU SUNT	

Anexa Nr. 1 La Partea I

Teren

Nr cadastral	Suprafața (mp)*	Observații / Referințe
	548	

* Suprafața este determinată în planul de proiecție Stereo 70.



Date referitoare la teren

Crt	Categorie folosință	Intramilan	Suprafața (mp)	Tarla	Parcelă	Nr. topo	Observații / Referințe
1	arabil	NU	548	98	33	-	

Lungime Segmente

1) Valorile lungimilor segmentelor sunt obținute din proiecție în plan.

Punct început	X / Y	Punct sfârșit	X / Y	Lungime segment (** (m)
1	344.128,918 292.373,635	2	344.093,534 292.330,469	55.815
2	344.093,534 292.330,469	3	344.100,356 292.325,735	8.304
3	344.100,356 292.325,735	4	344.101,607 292.324,78	1.574
4	344.101,607 292.324,78	5	344.136,805 292.367,72	55.522
5	344.136,805 292.367,72	1	344.128,918 292.373,635	9.859

**** Lungimile segmentelor sunt determinate în planul de proiecție Stereo 70 și sunt rotunjite la 1 milimetru.**

***** Distanța dintre puncte este formată din segmente cumulate ce sunt mai mici decât valoarea 1 milimetru.**

**DATE DESPRE IMOBILUL NR. 13550**

Oficiul de Cadastru și Publicitate Imobiliară DOLJ
Biroul de Cadastru și Publicitate Imobiliară Craiova

A. Partea I. Descrierea imobilului

TEREN Extravilan

Adresa: Jud. Dolj, T98, P32

Nr. Crt	Nr cadastral Nr. topografic	Suprafața* (mp)	Observații / Referințe
A1		565	Sector cadastral:18 Teren neimprejmuit;

B. Partea II. Proprietari și acte

Inscrieri privitoare la dreptul de proprietate și alte drepturi reale		Referințe
/		
Act Administrativ nr. TDP 688-15010, din 17/02/1994 emis de CJSDPAT DOLJ;		
B1	Intabulare, drept de PROPRIETATE, dobandit prin Reconstituire, cota actuala 1/1, cota initiala 1/1 1) RADU G ION, Lipsă CNP	A1

C. Partea III. SARCINI .

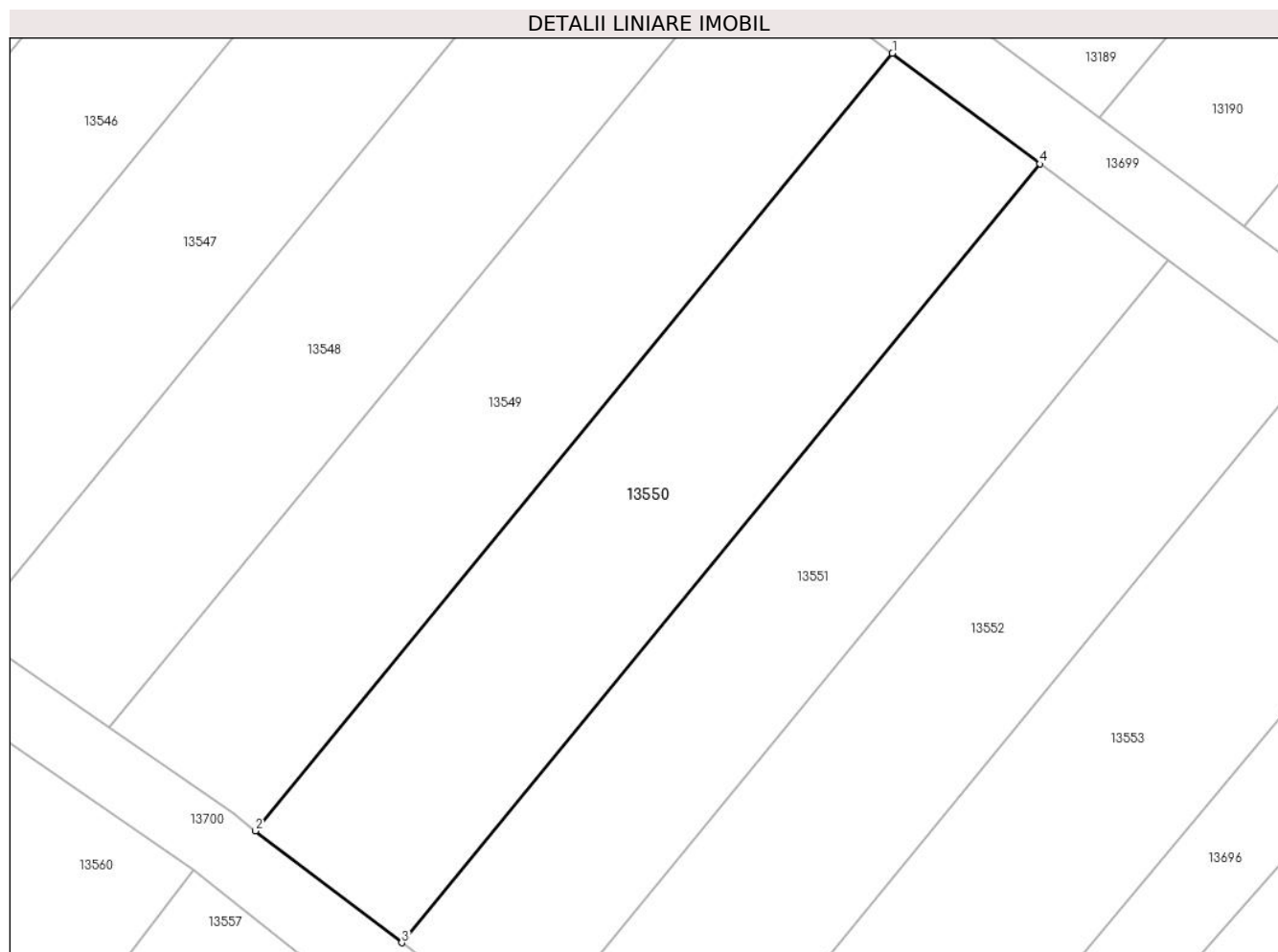
Inscrieri privind dezmembramintele dreptului de proprietate, drepturi reale de garanție și sarcini	Referințe
NU SUNT	

Anexa Nr. 1 La Partea I

Teren

Nr cadastral	Suprafața (mp)*	Observații / Referințe
	565	

* Suprafața este determinată în planul de proiecție Stereo 70.



Date referitoare la teren

Crt	Categorie folosință	Intra vilan	Suprafața (mp)	Tarla	Parcelă	Nr. topo	Observații / Referințe
1	arabil	NU	565	98	32	-	

Lungime Segmente

1) Valorile lungimilor segmentelor sunt obținute din proiecție în plan.

Punct început	X / Y	Punct sfârșit	X / Y	Lungime segment (** (m)
1	344.136,805 292.367,72	2	344.101,607 292.324,78	55.522
2	344.101,607 292.324,78	3	344.109,694 292.318,607	10.174
3	344.109,694 292.318,607	4	344.144,948 292.361,615	55.611
4	344.144,948 292.361,615	1	344.136,805 292.367,72	10.177

** Lungimile segmentelor sunt determinate în planul de proiecție Stereo 70 și sunt rotunjite la 1 milimetru.

***** Distanţa dintre puncte este formată din segmente cumulate ce sunt mai mici decât valoarea 1 milimetru.**

**DATE DESPRE IMOBILUL NR. 13551**

Oficiul de Cadastru și Publicitate Imobiliară DOLJ
Biroul de Cadastru și Publicitate Imobiliară Craiova

A. Partea I. Descrierea imobilului

TEREN Extravilan

Adresa: Jud. Dolj, T98, P31

Nr. Crt	Nr cadastral Nr. topografic	Suprafața* (mp)	Observații / Referințe
A1		492	Sector cadastral:18 Teren neimprejmuit;

B. Partea II. Proprietari și acte

Inscrieri privitoare la dreptul de proprietate și alte drepturi reale	Referințe
/	
Act Administrativ nr. TDP 2893-19533, din 27/11/2001 emis de CJSDPAT DOLJ;	
B1	A1
Intabulare, drept de PROPRIETATE, dobandit prin Reconstituire, cota actuala 1/1, cota initiala 1/1	
1) RADU V ION, Lipsă CNP	
2) RADU V GHEORGHE, Lipsă CNP	

C. Partea III. SARCINI .

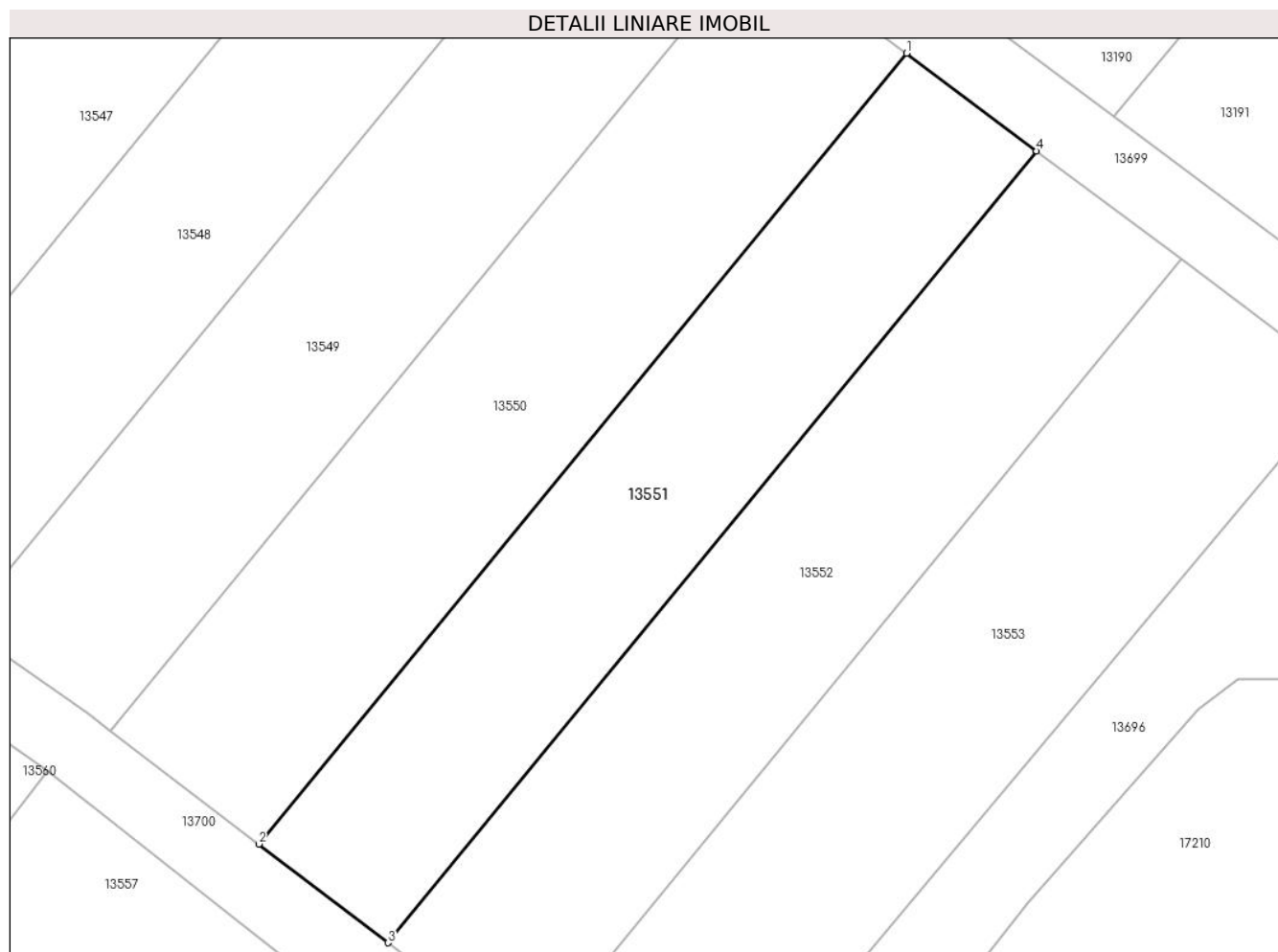
Inscrieri privind dezmembramintele dreptului de proprietate, drepturi reale de garanție și sarcini	Referințe
NU SUNT	

Anexa Nr. 1 La Partea I

Teren

Nr cadastral	Suprafața (mp)*	Observații / Referințe
	492	

* Suprafața este determinată în planul de proiecție Stereo 70.



Date referitoare la teren

Crt	Categorie folosință	Intra vilan	Suprafața (mp)	Tarla	Parcelă	Nr. topo	Observații / Referințe
1	arabil	NU	492	98	31	-	

Lungime Segmente

1) Valorile lungimilor segmentelor sunt obținute din proiecție în plan.

Punct început	X / Y	Punct sfârșit	X / Y	Lungime segment (** (m)
1	344.144,948 292.361,615	2	344.109,694 292.318,607	55.611
2	344.109,694 292.318,607	3	344.116,726 292.313,239	8.847
3	344.116,726 292.313,239	4	344.152,028 292.356,306	55.687
4	344.152,028 292.356,306	1	344.144,948 292.361,615	8.849

** Lungimile segmentelor sunt determinate în planul de proiecție Stereo 70 și sunt rotunjite la 1 milimetru.

***** Distanţa dintre puncte este formată din segmente cumulate ce sunt mai mici decât valoarea 1 milimetru.**

**DATE DESPRE IMOBILUL NR. 13552**

Oficiul de Cadastru și Publicitate Imobiliară DOLJ
Biroul de Cadastru și Publicitate Imobiliară Craiova

A. Partea I. Descrierea imobilului

TEREN Extravilan

Adresa: Jud. Dolj, T98, P30

Nr. Crt	Nr cadastral Nr. topografic	Suprafața* (mp)	Observații / Referințe
A1		548	Sector cadastral:18 Teren neimprejmuit;

B. Partea II. Proprietari și acte

Inscrieri privitoare la dreptul de proprietate și alte drepturi reale	Referințe
/	
Act Administrativ nr. TDP 1897-9682, din 15/02/1995 emis de CJSDPAT DOLJ;	
B1	A1
Intabulare, drept de PROPRIETATE, dobandit prin Reconstituire, cota actuala 1/1, cota initiala 1/1	
1) OPRİȘOREANU M VASTEL, Lipsă CNP	
2) IANCU M OPRINA, Lipsă CNP	

C. Partea III. SARCINI .

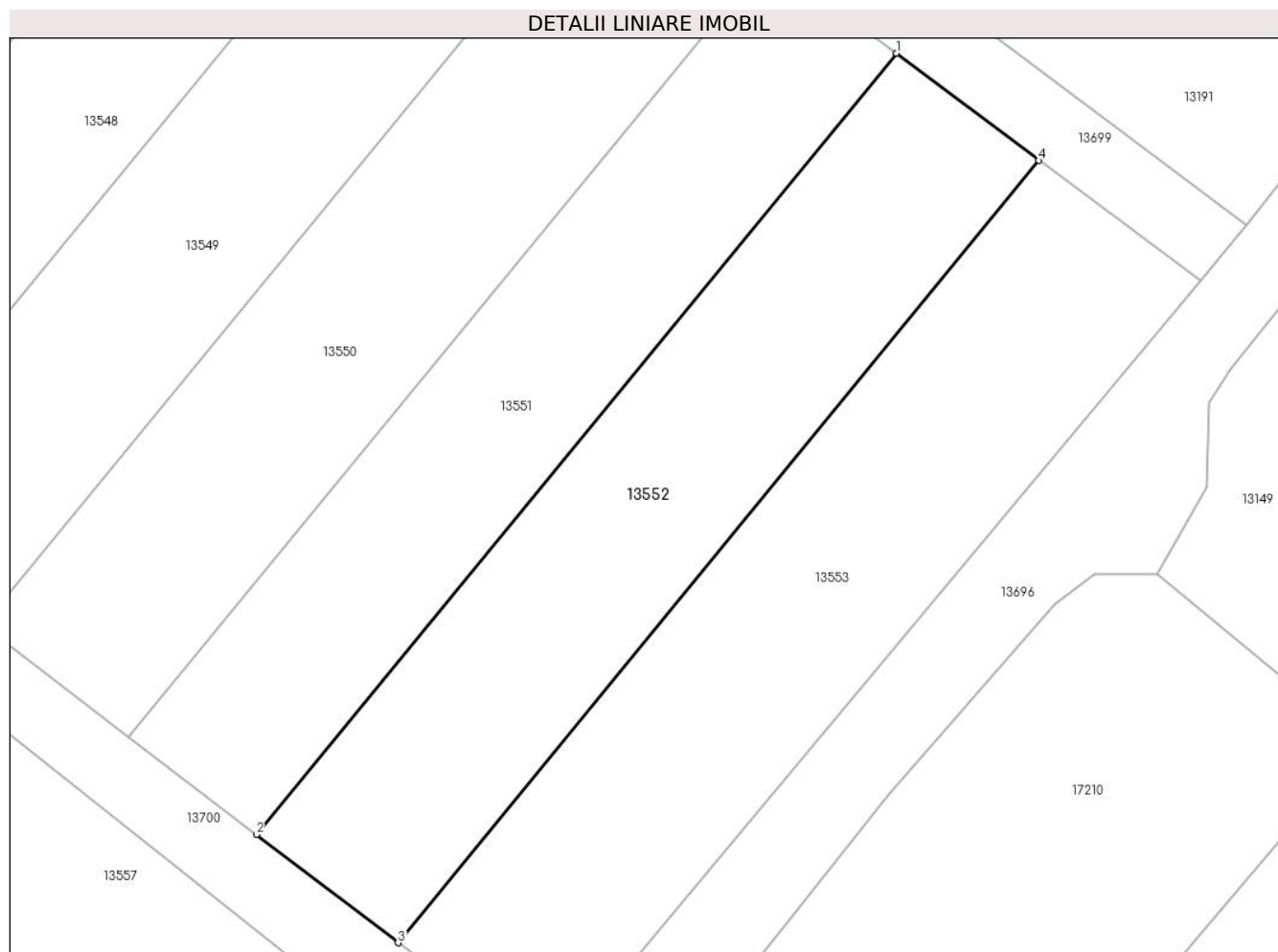
Inscrieri privind dezmembramintele dreptului de proprietate, drepturi reale de garanție și sarcini	Referințe
NU SUNT	

Anexa Nr. 1 La Partea I

Teren

Nr cadastral	Suprafața (mp)*	Observații / Referințe
	548	

* Suprafața este determinată în planul de proiecție Stereo 70.



Date referitoare la teren

Crt	Categorie folosință	Intravilan	Suprafața (mp)	Tarla	Parcelă	Nr. topo	Observații / Referințe
1	arabil	NU	548	98	30	-	

Lungime Segmente

1) Valorile lungimilor segmentelor sunt obținute din proiecție în plan.

Punct început	X / Y	Punct sfârșit	X / Y	Lungime segment (** (m)
1	344.152,028 292.356,306	2	344.116,726 292.313,239	55.687
2	344.116,726 292.313,239	3	344.124,547 292.307,269	9.839
3	344.124,547 292.307,269	4	344.159,903 292.350,401	55.771
4	344.159,903 292.350,401	1	344.152,028 292.356,306	9.843

** Lungimile segmentelor sunt determinate în planul de proiecție Stereo 70 și sunt rotunjite la 1 milimetru.

***** Distanţa dintre puncte este formată din segmente cumulate ce sunt mai mici decât valoarea 1 milimetru.**

**DATE DESPRE IMOBILUL NR. 13553**

Oficiul de Cadastru și Publicitate Imobiliară DOLJ
Biroul de Cadastru și Publicitate Imobiliară Craiova

A. Partea I. Descrierea imobilului

TEREN Extravilan

Adresa: Jud. Dolj, T98, P29

Nr. Crt	Nr cadastral Nr. topografic	Suprafața* (mp)	Observații / Referințe
A1		605	Sector cadastral:18 Teren neimprejmit;

B. Partea II. Proprietari și acte

Inscrieri privitoare la dreptul de proprietate și alte drepturi reale		Referințe
/		
Act Administrativ nr. TDP 947-58987, din 06/04/1994 emis de CJSDPAT DOLJ;		
B1	Intabulare, drept de PROPRIETATE, dobandit prin Reconstituire, cota actuala 1/2, cota initiala 1/2 1) STĂNĂSEL P JANETA, Lipsă CNP	A1
Act Notarial nr. CM 125, din 29/04/2021 emis de SPN BUDIANA IONUT RAZVAN;		
B2	Intabulare, drept de PROPRIETATE, dobandit prin Reconstituire, cota actuala 1/2, cota initiala 1/2 1) CĂLIN ILIE-LIVIU	A1

C. Partea III. SARCINI .

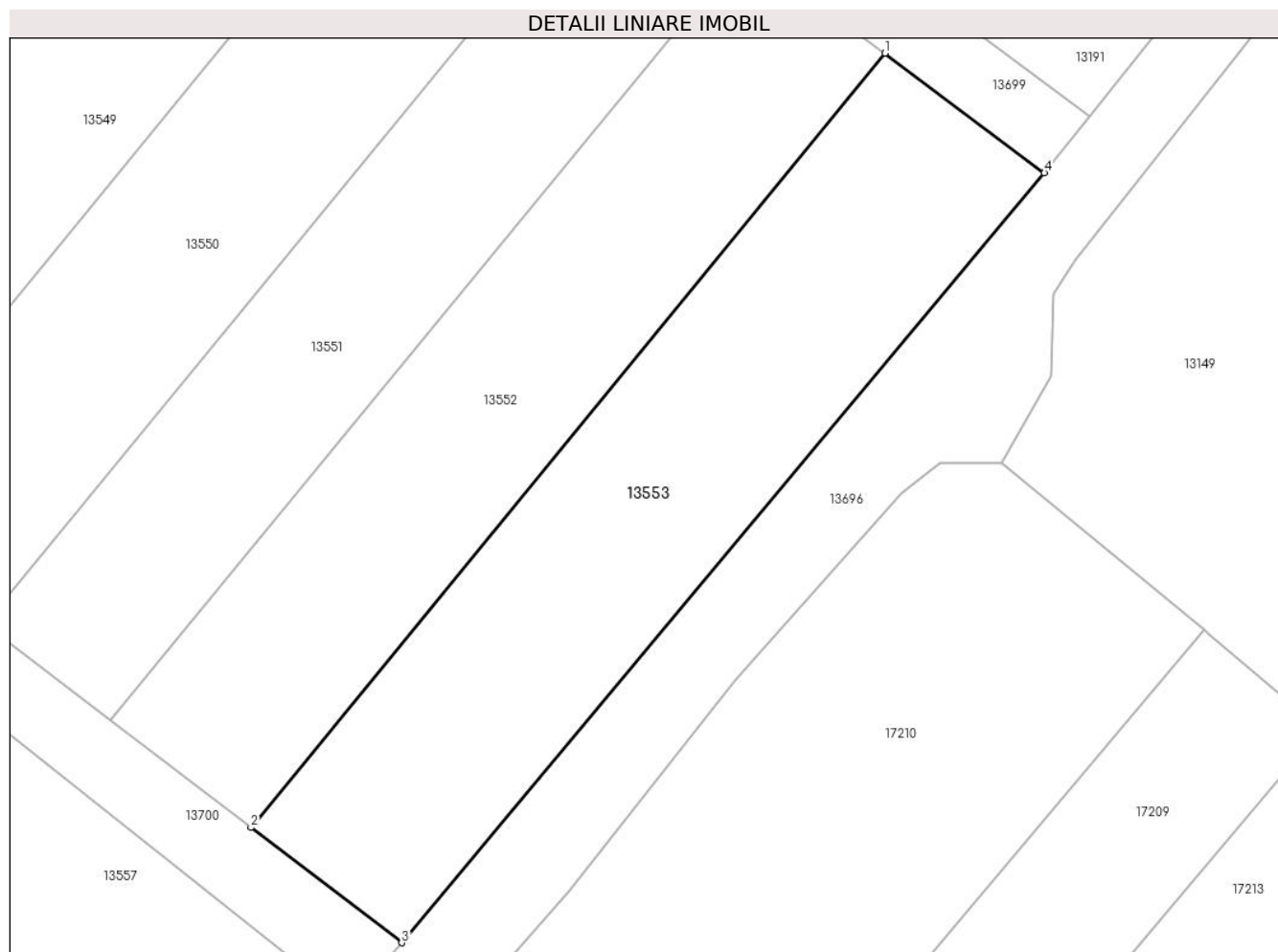
Inscrieri privind dezmembramintele dreptului de proprietate, drepturi reale de garanție și sarcini	Referințe
NU SUNT	

Anexa Nr. 1 La Partea I

Teren

Nr cadastral	Suprafața (mp)*	Observații / Referințe
	605	

* Suprafața este determinată în planul de proiecție Stereo 70.



Date referitoare la teren

Crt	Categorie folosință	Intravilan	Suprafața (mp)	Tarla	Parcelă	Nr. topo	Observații / Referințe
1	arabil	NU	605	98	29	-	

Lungime Segmente

1) Valorile lungimilor segmentelor sunt obținute din proiecție în plan.

Punct început	X / Y	Punct sfârșit	X / Y	Lungime segment (** (m)
1	344.159,903 292.350,401	2	344.124,547 292.307,269	55.771
2	344.124,547 292.307,269	3	344.132,959 292.300,848	10.583
3	344.132,959 292.300,848	4	344.168,791 292.343,737	55.887
4	344.168,791 292.343,737	1	344.159,903 292.350,401	11.109

** Lungimile segmentelor sunt determinate în planul de proiecție Stereo 70 și sunt rotunjite la 1 milimetru.

***** Distanţa dintre puncte este formată din segmente cumulate ce sunt mai mici decât valoarea 1 milimetru.**

**DATE DESPRE IMOBILUL NR. 13554**

Oficiul de Cadastru și Publicitate Imobiliară DOLJ
Biroul de Cadastru și Publicitate Imobiliară Craiova

A. Partea I. Descrierea imobilului

TEREN Intravilan

Adresa: Loc. Cetate, Jud. Dolj, T98, P1

Nr. Crt	Nr cadastral Nr. topografic	Suprafața* (mp)	Observații / Referințe
A1		601	Sector cadastral:18 Teren imprejmuit;

B. Partea II. Proprietari și acte

Inscrieri privitoare la dreptul de proprietate și alte drepturi reale	Referințe
/	
Act Administrativ nr. TDP 847-59058, din 03/03/1994 emis de CJSDPAT DOLJ;	
B1	A1
Intabulare, drept de PROPRIETATE, dobandit prin Reconstituire, cota actuala 1/1, cota initiala 1/1	
1) GOGONEAȚĂ M ELENA, Lipsă CNP	
2) GOGONEAȚĂ M ANGHELINA, Lipsă CNP	

C. Partea III. SARCINI .

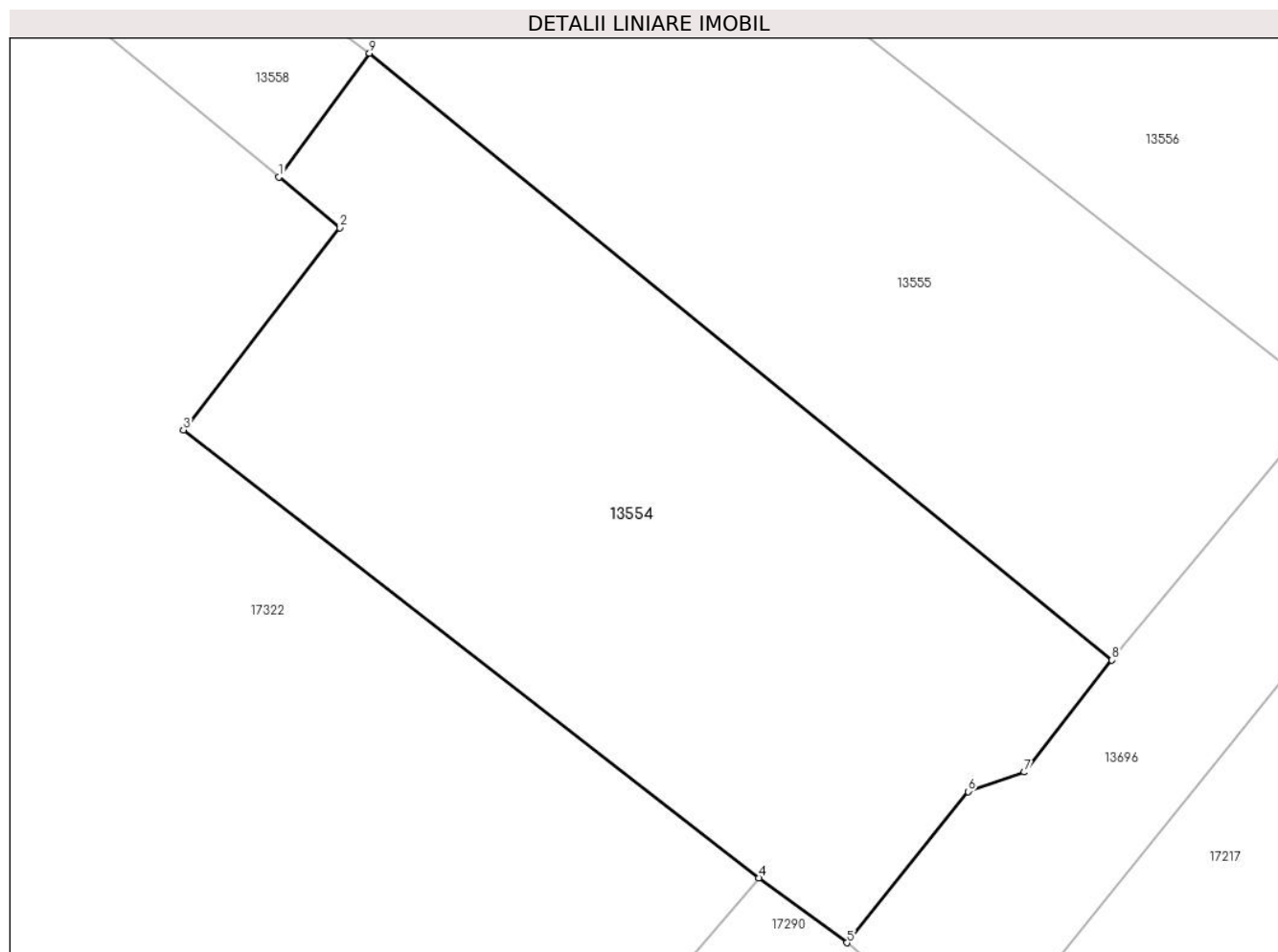
Inscrieri privind dezmembramintele dreptului de proprietate, drepturi reale de garanție și sarcini	Referințe
NU SUNT	

Anexa Nr. 1 La Partea I

Teren

Nr cadastral	Suprafața (mp)*	Observații / Referințe
	601	

* Suprafața este determinată în planul de proiecție Stereo 70.



Date referitoare la teren

Crt	Categorie folosință	Intravilan	Suprafața (mp)	Tarla	Parcelă	Nr. topo	Observații / Referințe
1	arabil	DA	601	98	1	-	

Lungime Segmente

1) Valorile lungimilor segmentelor sunt obținute din proiecție în plan.

Punct început	X / Y	Punct sfârșit	X / Y	Lungime segment (** (m)
1	344.059,809 292.274,107	2	344.062,324 292.272,02	3.268
2	344.062,324 292.272,02	3	344.055,877 292.263,691	10.533
3	344.055,877 292.263,691	4	344.079,595 292.245,248	30.045
4	344.079,595 292.245,248	5	344.083,225 292.242,571	4.51
5	344.083,225 292.242,571	6	344.088,219 292.248,798	7.982

Punct început	X / Y	Punct sfârșit	X / Y	Lungime segment (** (m)
6	344.088,219 292.248,798	7	344.090,536 292.249,602	2.453
7	344.090,536 292.249,602	8	344.094,145 292.254,213	5.855
8	344.094,145 292.254,213	9	344.063,544 292.279,209	39.512
9	344.063,544 292.279,209	1	344.059,809 292.274,107	6.323

** Lungimile segmentelor sunt determinate în planul de proiecție Stereo 70 și sunt rotunjite la 1 milimetru.

*** Distanța dintre puncte este formată din segmente cumulate ce sunt mai mici decât valoarea 1 milimetru.

**DATE DESPRE IMOBILUL NR. 13555**

Oficiul de Cadastru și Publicitate Imobiliară DOLJ
 Biroul de Cadastru și Publicitate Imobiliară Craiova

A. Partea I. Descrierea imobilului

TEREN Intravilan

Adresa: Loc. Cetate, Jud. Dolj, T98, P2

Nr. Crt	Nr cadastral Nr. topografic	Suprafața* (mp)	Observații / Referințe
A1		578	Sector cadastral:18 Teren neimprejmuit; In TDP a fost in scris in mod eronat T96, corect fiind T98

B. Partea II. Proprietari și acte

Inscrieri privitoare la dreptul de proprietate și alte drepturi reale		Referințe
/		
Act Administrativ nr. TDP 572-58805, din 02/12/1993 emis de CJSDPAT DOLJ;		
B1	Intabulare, drept de PROPRIETATE, dobandit prin Reconstituire, cota actuala 1/1, cota initiala 1/1 1) BANCĂ V CONSTANTIN , Lipsă CNP 2) BANCĂ V ELENA , Lipsă CNP	A1

C. Partea III. SARCINI .

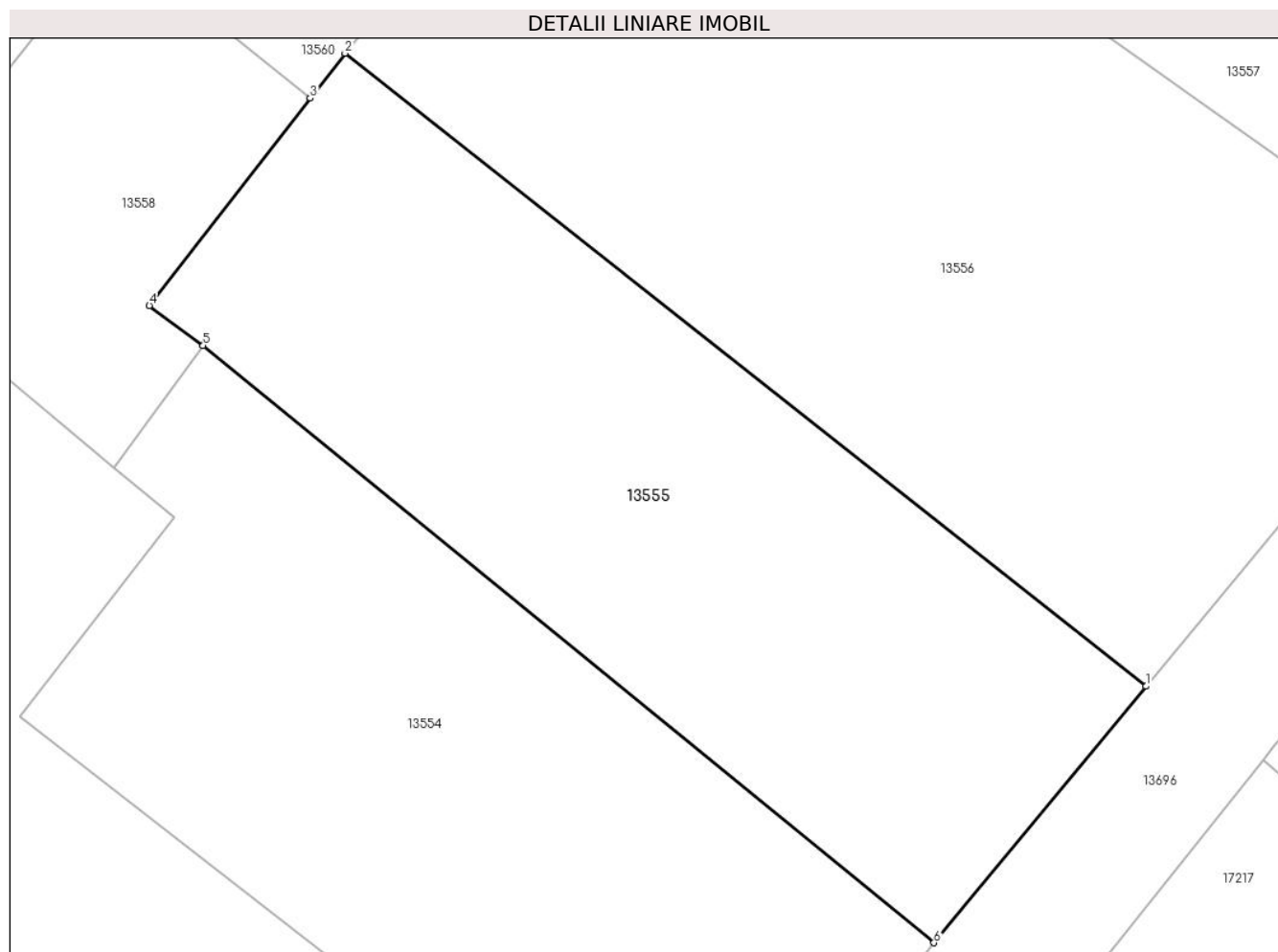
Inscrieri privind dezmembramintele dreptului de proprietate, drepturi reale de garanție și sarcini	Referințe
NU SUNT	

Anexa Nr. 1 La Partea I

Teren

Nr cadastral	Suprafața (mp)*	Observații / Referințe
	578	In TDP a fost inscris in mod eronat T96, corect fiind T98

* Suprafața este determinată în planul de proiecție Stereo 70.



Date referitoare la teren

Crt	Categorie folosință	Intravilan	Suprafața (mp)	Tarla	Parcelă	Nr. topo	Observații / Referințe
1	arabil	DA	578	98	2	-	

Lungime Segmente

1) Valorile lungimilor segmentelor sunt obținute din proiecție în plan.

Punct început	X / Y	Punct sfârșit	X / Y	Lungime segment (** (m)
1	344.103,033 292.264,949	2	344.069,488 292.291,441	42.745
2	344.069,488 292.291,441	3	344.068,029 292.289,562	2.379
3	344.068,029 292.289,562	4	344.061,291 292.280,886	10.985
4	344.061,291 292.280,886	5	344.063,544 292.279,209	2.809
5	344.063,544 292.279,209	6	344.094,145 292.254,213	39.512

Punct început	X / Y	Punct sfârşit	X / Y	Lungime segment (** (m)
6	344.094,145 292.254,213	1	344.103,033 292.264,949	13.938

** Lungimile segmentelor sunt determinate în planul de proiecţie Stereo 70 şi sunt rotunjite la 1 milimetru.

*** Distanţa dintre puncte este formată din segmente cumulate ce sunt mai mici decât valoarea 1 milimetru.

**DATE DESPRE IMOBILUL NR. 13556**

Oficiul de Cadastru și Publicitate Imobiliară DOLJ
Biroul de Cadastru și Publicitate Imobiliară Craiova

A. Partea I. Descrierea imobilului

TEREN Necunoscut

Adresa: Loc. Cetate, Jud. Dolj, T98, P3

Nr. Crt	Nr cadastral Nr. topografic	Suprafața* (mp)	Observații / Referințe
A1		871	Sector cadastral:18 Teren neimprejmut;

B. Partea II. Proprietari și acte

Inscrieri privitoare la dreptul de proprietate și alte drepturi reale	Referințe
/	
Act Administrativ nr. TDP 2838-19533, din 14/11/2000 emis de CJSDPAT DOLJ (DEFUNCT CONFORM CERTIFICAT DECES SERIA D9, NR. 039196, DATA 10.09.1991 DEFUNCT CONFORM CERTIFICAT DECES SERIA DM, NR. 889364, DATA 28.07.2001);	
B1	A1
Intabulare, drept de PROPRIETATE, dobandit prin Reconstituire, cota actuala 1/1, cota initiala 1/1	
1) TĂNASIE ION DEFUNCT:Da	
2) TĂNASIE PRENȚU, Lipsă CNP DEFUNCT:Da	

C. Partea III. SARCINI .

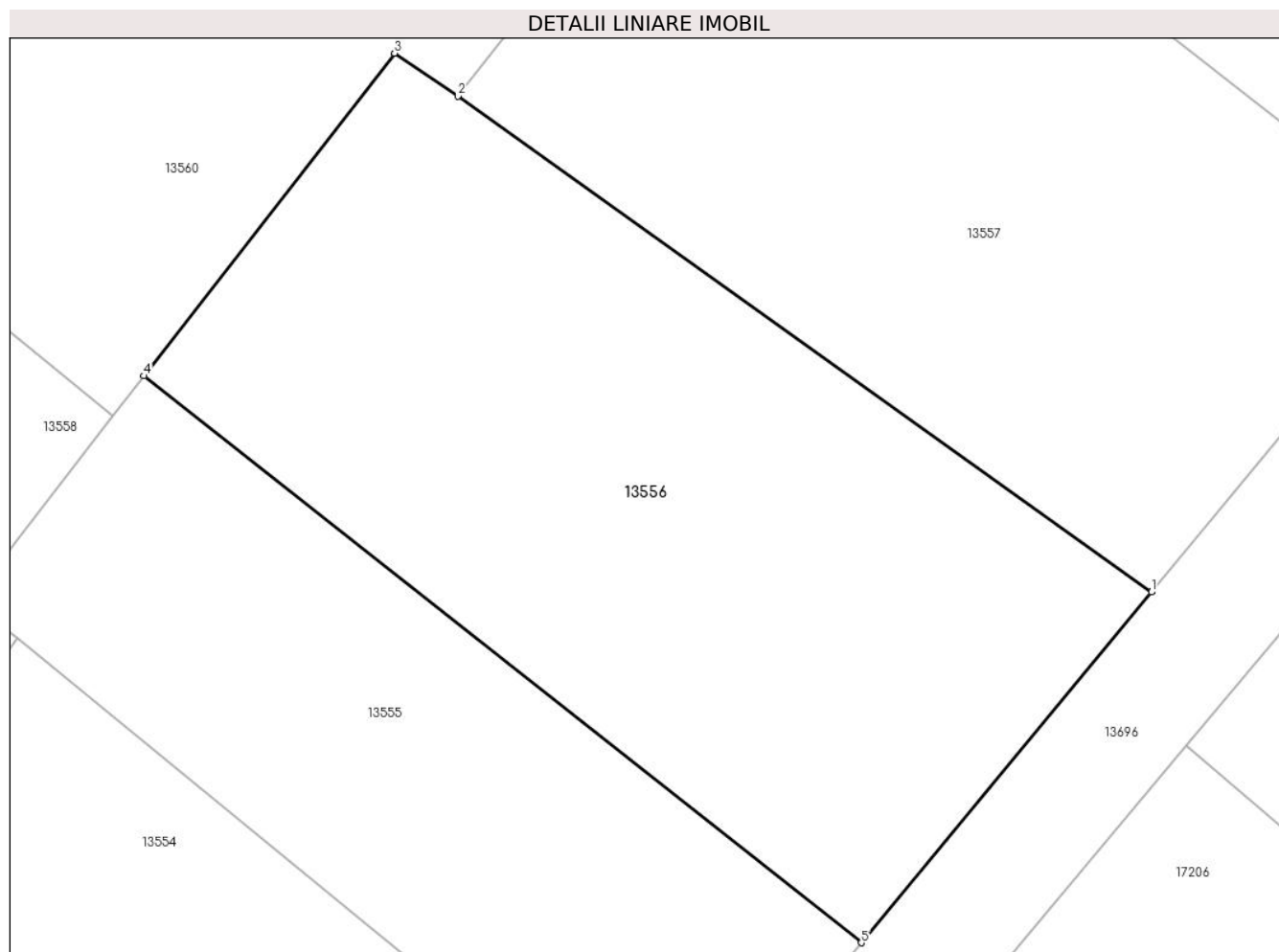
Inscrieri privind dezmembramintele dreptului de proprietate, drepturi reale de garanție și sarcini	Referințe
NU SUNT	

Anexa Nr. 1 La Partea I

Teren

Nr cadastral	Suprafața (mp)*	Observații / Referințe
	871	

* Suprafața este determinată în planul de proiecție Stereo 70.



Date referitoare la teren

Crt	Categorie folosință	Intravilan	Suprafața (mp)	Tarla	Parcelă	Nr. topo	Observații / Referințe
1	arabil	DA	344	98	3	-	
2	arabil	NU	527	98	3	-	

Lungime Segmente

1) Valorile lungimilor segmentelor sunt obținute din proiecție în plan.

Punct început	X / Y	Punct sfârșit	X / Y	Lungime segment (** (m)
1	344.116,602 292.281,338	2	344.084,161 292.304,516	39.87
2	344.084,161 292.304,516	3	344.081,203 292.306,525	3.576
3	344.081,203 292.306,525	4	344.069,488 292.291,441	19.099
4	344.069,488 292.291,441	5	344.103,033 292.264,949	42.745

Punct început	X / Y	Punct sfârșit	X / Y	Lungime segment (** (m)
5	344.103,033 292.264,949	1	344.116,602 292.281,338	21.277

** Lungimile segmentelor sunt determinate în planul de proiecție Stereo 70 și sunt rotunjite la 1 milimetru.

*** Distanța dintre puncte este formată din segmente cumulate ce sunt mai mici decât valoarea 1 milimetru.

**DATE DESPRE IMOBILUL NR. 13557**

Oficiul de Cadastru și Publicitate Imobiliară DOLJ
Biroul de Cadastru și Publicitate Imobiliară Craiova

A. Partea I. Descrierea imobilului

TEREN Extravilan

Adresa: Jud. Dolj, T98, P4

Nr. Crt	Nr cadastral Nr. topografic	Suprafața* (mp)	Observații / Referințe
A1		881	Sector cadastral:18 Teren neimprejmuit;

B. Partea II. Proprietari și acte

Inscrieri privitoare la dreptul de proprietate și alte drepturi reale	Referințe
/	
Act Administrativ nr. TDP 1111-59371, din 17/05/1994 emis de CJSDPAT DOLJ;	
B1	A1
Intabulare, drept de PROPRIETATE, dobandit prin Reconstituire, cota actuala 1/1, cota initiala 1/1 1) BICĂ GHE NICOLAE, Lipsă CNP	

C. Partea III. SARCINI .

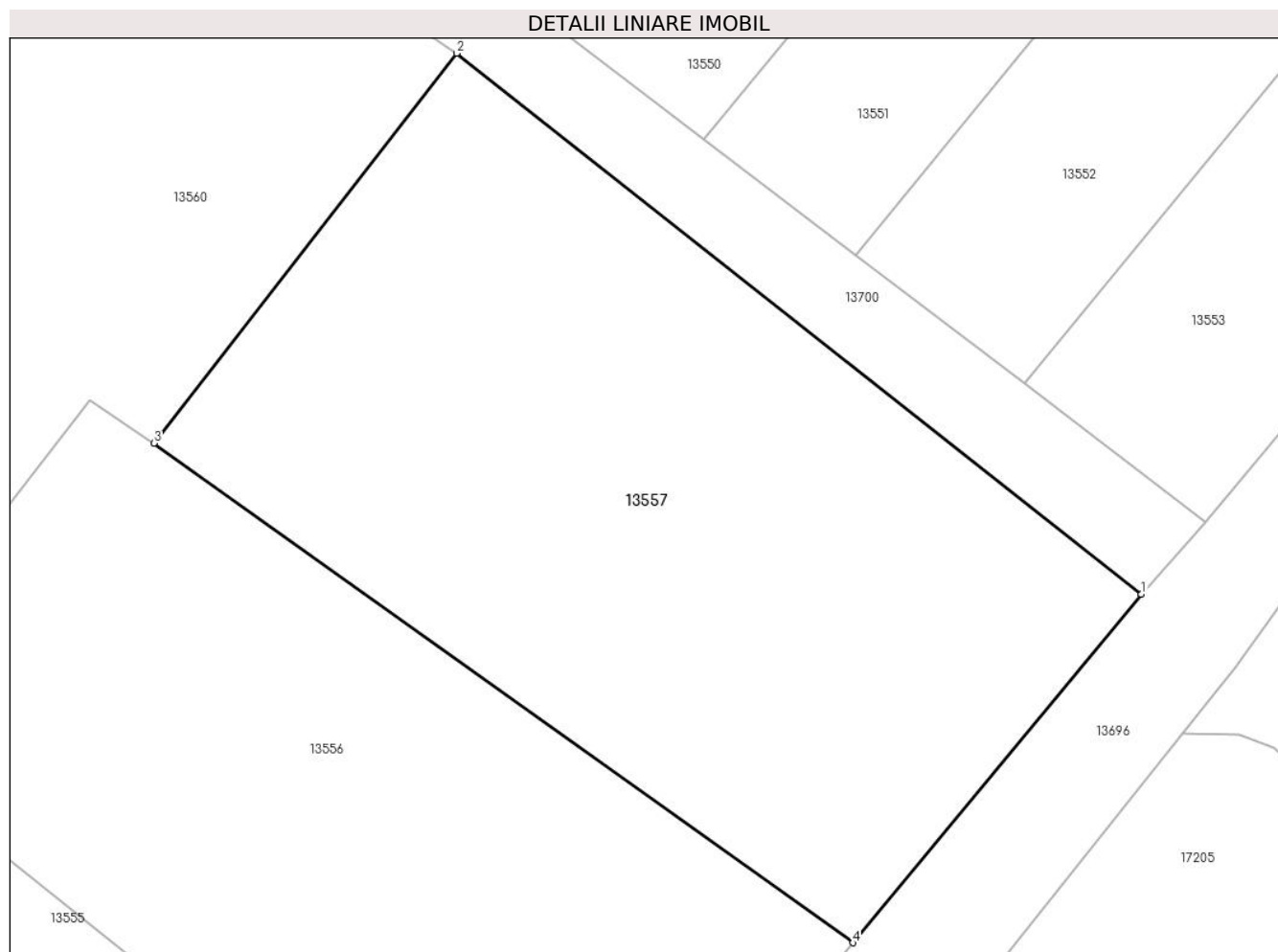
Inscrieri privind dezmembramintele dreptului de proprietate, drepturi reale de garanție și sarcini	Referințe
NU SUNT	

Anexa Nr. 1 La Partea I

Teren

Nr cadastral	Suprafața (mp)*	Observații / Referințe
	881	

* Suprafața este determinată în planul de proiecție Stereo 70.



Date referitoare la teren

Crt	Categorie folosință	Intra vilan	Suprafața (mp)	Tarla	Parcelă	Nr. topo	Observații / Referințe
1	arabil	NU	881	98	4	-	

Lungime Segmente

1) Valorile lungimilor segmentelor sunt obținute din proiecție în plan.

Punct început	X / Y	Punct sfârșit	X / Y	Lungime segment (** (m)
1	344.129,994 292.297,513	2	344.098,21 292.322,6	40.492
2	344.098,21 292.322,6	3	344.084,161 292.304,516	22.9
3	344.084,161 292.304,516	4	344.116,602 292.281,338	39.87
4	344.116,602 292.281,338	1	344.129,994 292.297,513	20.999

** Lungimile segmentelor sunt determinate în planul de proiecție Stereo 70 și sunt rotunjite la 1 milimetru.

***** Distanţa dintre puncte este formată din segmente cumulate ce sunt mai mici decât valoarea 1 milimetru.**

**DATE DESPRE IMOBILUL NR. 13558**

Oficiul de Cadastru și Publicitate Imobiliară DOLJ
Biroul de Cadastru și Publicitate Imobiliară Craiova

A. Partea I. Descrierea imobilului

TEREN Intravilan

Nr. CF vechi:49
Nr. cadastral vechi:54

Adresa: Loc. Cetate, Jud. Dolj, T 98, P 5

Nr. Crt	Nr cadastral Nr. topografic	Suprafața* (mp)	Observații / Referințe
A1	36222	202	Sector cadastral:18 Teren neimprejmuit;

B. Partea II. Proprietari și acte

Inscrieri privitoare la dreptul de proprietate și alte drepturi reale		Referințe
239 / 21/03/2001		
Act Notarial nr. 607, din 21/03/2001 emis de NP Stoenescu F.;		
B1	Intabulare, drept de PROPRIETATE, dobandit prin Conventie, cota actuala 1/1, cota initiala 1/1 1) CHILOM CONSTANTIN, Lipsă CNP	A1

C. Partea III. SARCINI .

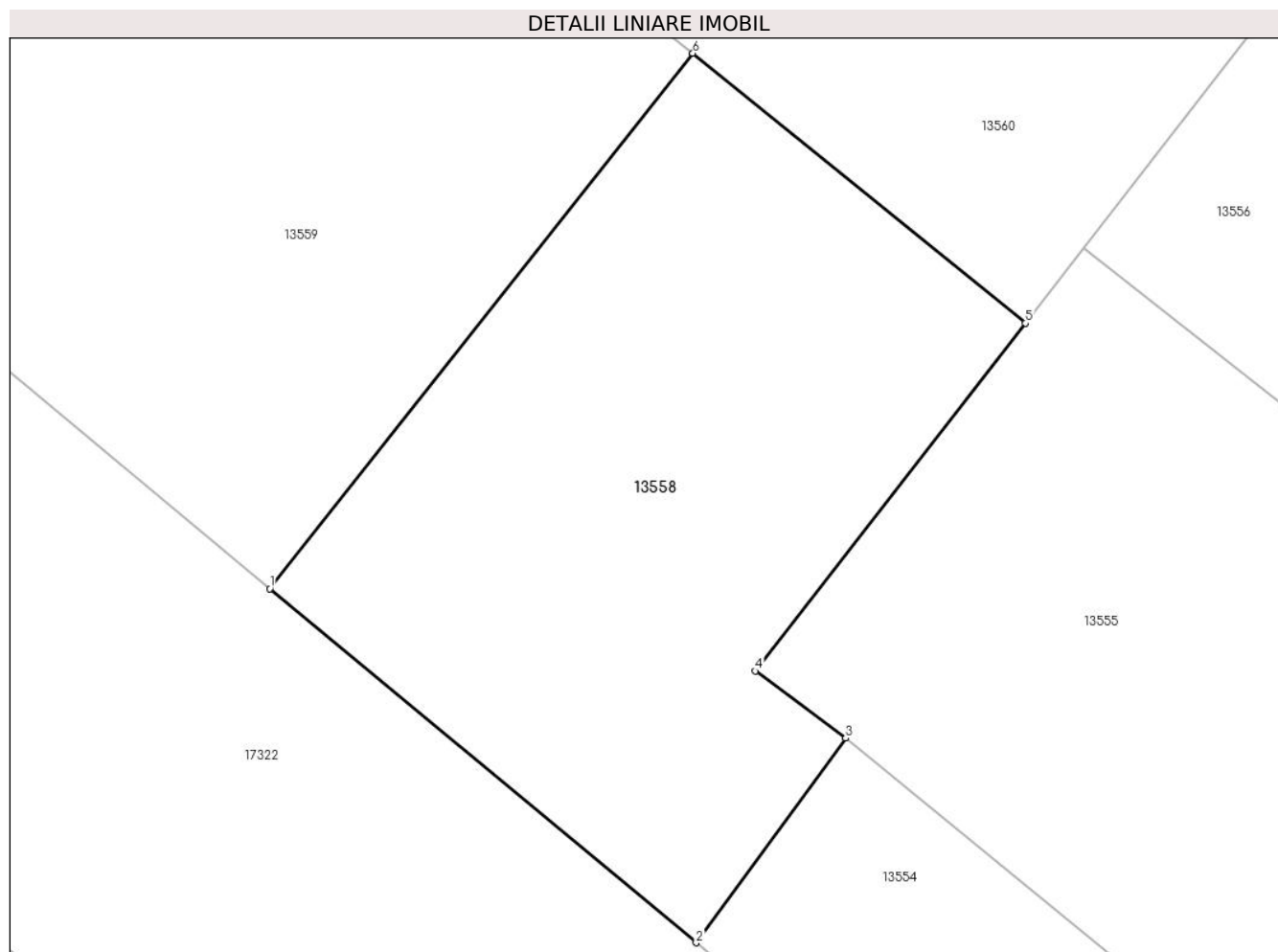
Inscrieri privind dezmembramintele dreptului de proprietate, drepturi reale de garanție și sarcini	Referințe
NU SUNT	

Anexa Nr. 1 La Partea I

Teren

Nr cadastral	Suprafața (mp)*	Observații / Referințe
36222	202	

* Suprafața este determinată în planul de proiecție Stereo 70.



Date referitoare la teren

Crt	Categorie folosință	Intravilan	Suprafața (mp)	Tarla	Parcelă	Nr. topo	Observații / Referințe
1	arabil	DA	202	98	5	-	

Lungime Segmente

1) Valorile lungimilor segmentelor sunt obținute din proiecție în plan.

Punct început	X / Y	Punct sfârșit	X / Y	Lungime segment (** (m)
1	344.049,169 292.282,939	2	344.059,809 292.274,107	13.828
2	344.059,809 292.274,107	3	344.063,544 292.279,209	6.323
3	344.063,544 292.279,209	4	344.061,291 292.280,886	2.809
4	344.061,291 292.280,886	5	344.068,029 292.289,562	10.985
5	344.068,029 292.289,562	6	344.059,728 292.296,299	10.691

Punct început	X / Y	Punct sfârșit	X / Y	Lungime segment (** (m)
6	344.059,728 292.296,299	1	344.049,169 292.282,939	17.029

** Lungimile segmentelor sunt determinate în planul de proiecție Stereo 70 și sunt rotunjite la 1 milimetru.

*** Distanța dintre puncte este formată din segmente cumulate ce sunt mai mici decât valoarea 1 milimetru.

**DATE DESPRE IMOBILUL NR. 13559**

Oficiul de Cadastru și Publicitate Imobiliară DOLJ
Biroul de Cadastru și Publicitate Imobiliară Craiova

A. Partea I. Descrierea imobilului

TEREN Intravilan

Adresa: Loc. Cetate, Jud. Dolj, T98, P6

Nr. Crt	Nr cadastral Nr. topografic	Suprafața* (mp)	Observații / Referințe
A1		433	Sector cadastral:18 Teren neimprejmuit;

B. Partea II. Proprietari și acte

Inscrieri privitoare la dreptul de proprietate și alte drepturi reale	Referințe
/	
Act Administrativ nr. TDP 1897-9682, din 15/02/1995 emis de CJSDPAT DOLJ;	
B1	A1
Intabulare, drept de PROPRIETATE, dobandit prin Reconstituire, cota actuala 1/1, cota initiala 1/1	
1) OPRİȘOREANU M VASTEL, Lipsă CNP	
2) IANCU M OPRINA, Lipsă CNP	

C. Partea III. SARCINI .

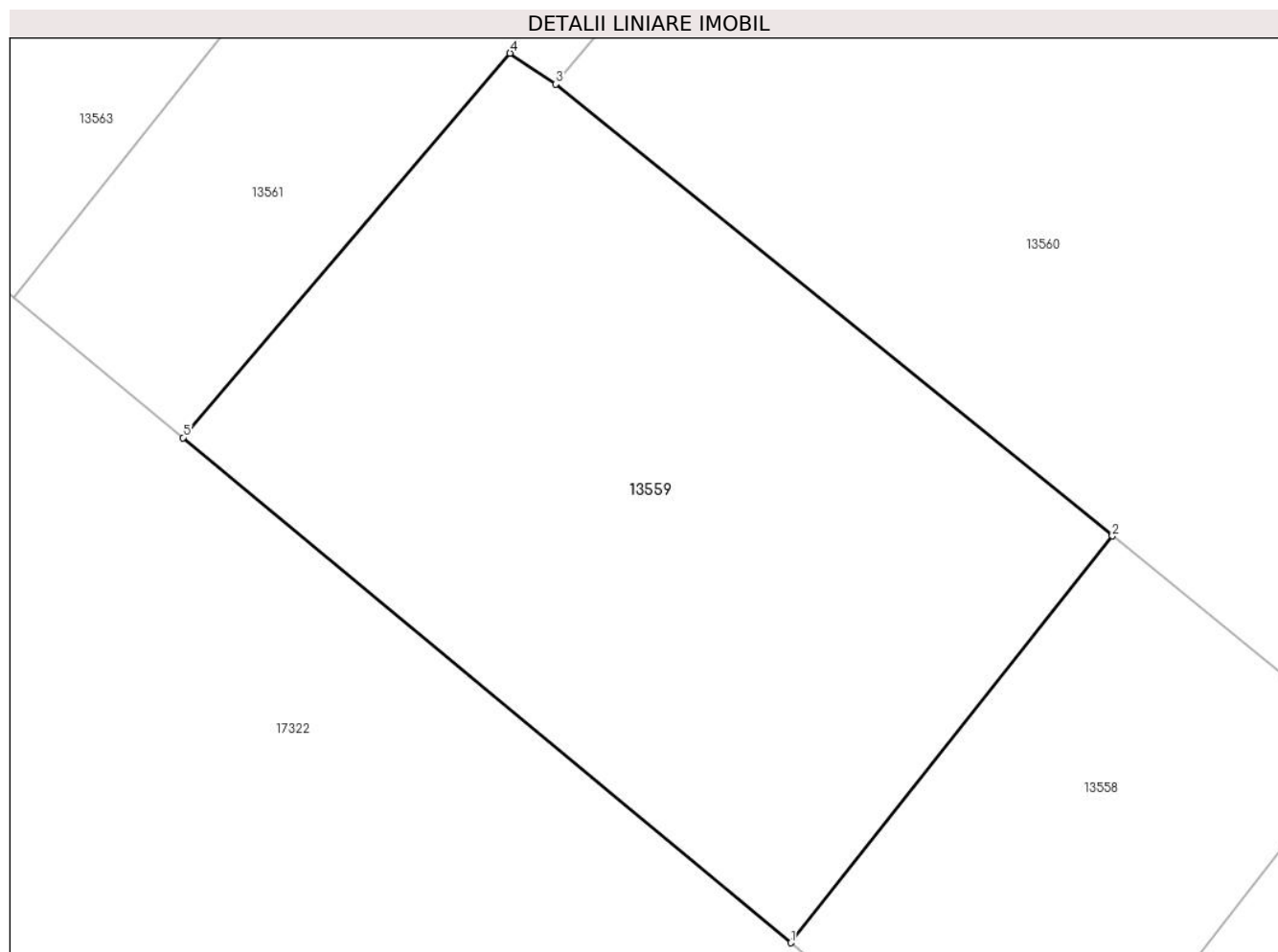
Inscrieri privind dezmembramintele dreptului de proprietate, drepturi reale de garanție și sarcini	Referințe
NU SUNT	

Anexa Nr. 1 La Partea I

Teren

Nr cadastral	Suprafața (mp)*	Observații / Referințe
	433	

* Suprafața este determinată în planul de proiecție Stereo 70.



Date referitoare la teren

Crt	Categorie folosință	Intravilan	Suprafața (mp)	Tarla	Parcelă	Nr. topo	Observații / Referințe
1	arabil	DA	433	98	6	-	

Lungime Segmente

1) Valorile lungimilor segmentelor sunt obținute din proiecție în plan.

Punct început	X / Y	Punct sfârșit	X / Y	Lungime segment (** (m)
1	344.049,169 292.282,939	2	344.059,728 292.296,299	17.029
2	344.059,728 292.296,299	3	344.041,439 292.311,143	23.555
3	344.041,439 292.311,143	4	344.039,934 292.312,154	1.813
4	344.039,934 292.312,154	5	344.029,185 292.299,527	16.583
5	344.029,185 292.299,527	1	344.049,169 292.282,939	25.972

**** Lungimile segmentelor sunt determinate în planul de proiecție Stereo 70 și sunt rotunjite la 1 milimetru.**

***** Distanța dintre puncte este formată din segmente cumulate ce sunt mai mici decât valoarea 1 milimetru.**

**DATE DESPRE IMOBILUL NR. 13560**

Oficiul de Cadastru și Publicitate Imobiliară DOLJ
Biroul de Cadastru și Publicitate Imobiliară Craiova

A. Partea I. Descrierea imobilului

TEREN Necunoscut

Adresa: Loc. Cetate, Jud. Dolj, T98, P7

Nr. Crt	Nr cadastral Nr. topografic	Suprafața* (mp)	Observații / Referințe
A1		1.529	Sector cadastral:18 Teren neimprejmuit;

B. Partea II. Proprietari și acte

Inscrieri privitoare la dreptul de proprietate și alte drepturi reale	Referințe
/	
Act Administrativ nr. TDP 1360-58815, din 24/01/1995 emis de CJSDPAT DOLJ;	
B1	A1
Intabulare, drept de PROPRIETATE, dobândit prin Reconstituire, cota actuala 1/1, cota initiala 1/1	
1) MINEA GHE ANGHELINA, Lipsă CNP	

C. Partea III. SARCINI .

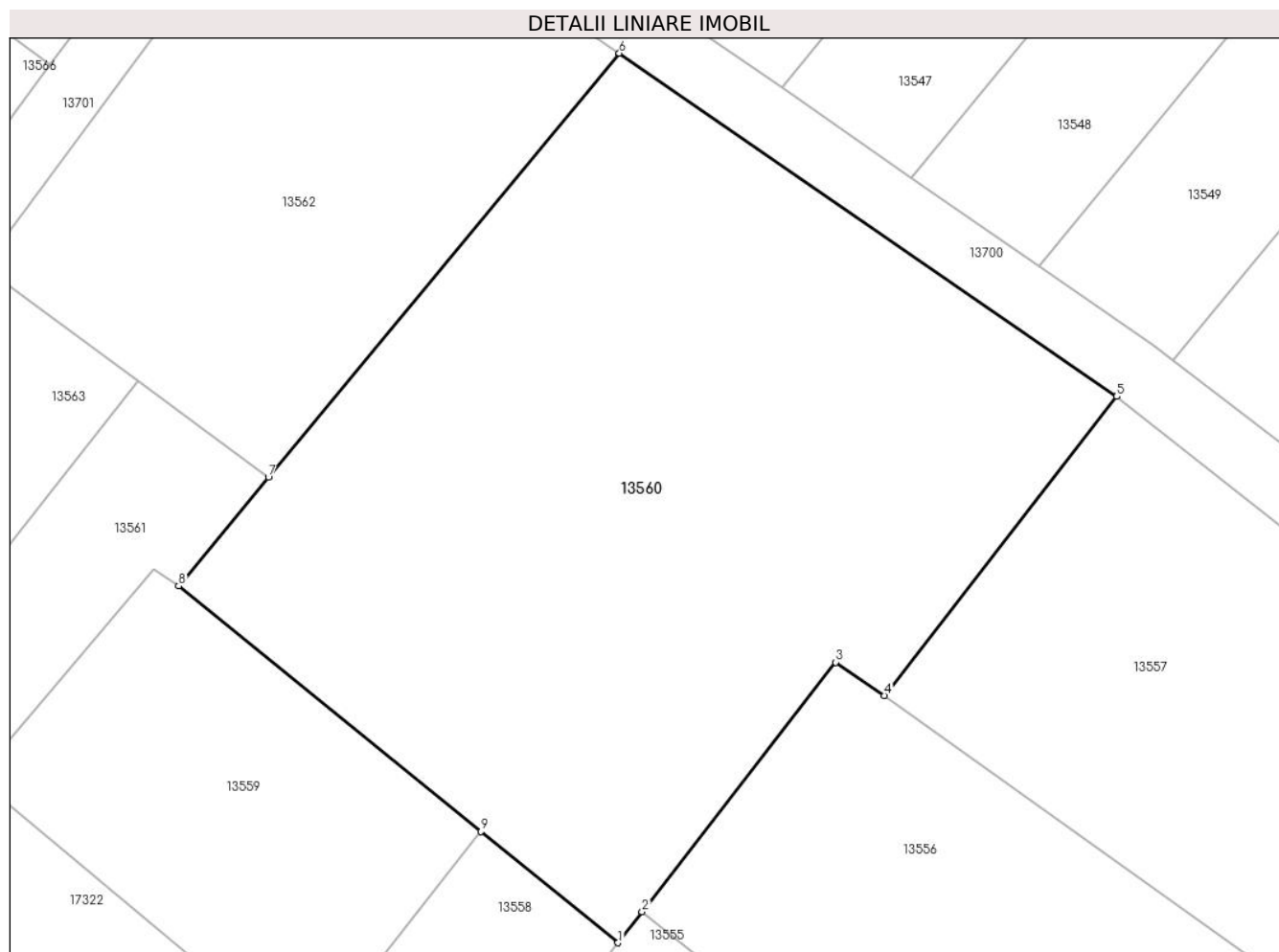
Inscrieri privind dezmembramintele dreptului de proprietate, drepturi reale de garanție și sarcini	Referințe
NU SUNT	

Anexa Nr. 1 La Partea I

Teren

Nr cadastral	Suprafața (mp)*	Observații / Referințe
	1.529	

* Suprafața este determinată în planul de proiecție Stereo 70.



Date referitoare la teren

Crt	Categorie folosință	Intravilan	Suprafața (mp)	Tarla	Parcelă	Nr. topo	Observații / Referințe
1	arabil	DA	405	98	7	-	
2	arabil	NU	1.124	98	7	-	

Lungime Segmente

1) Valorile lungimilor segmentelor sunt obținute din proiecție în plan.

Punct început	X / Y	Punct sfârșit	X / Y	Lungime segment (** (m)
1	344.068,029 292.289,562	2	344.069,488 292.291,441	2.379
2	344.069,488 292.291,441	3	344.081,203 292.306,525	19.099
3	344.081,203 292.306,525	4	344.084,161 292.304,516	3.576
4	344.084,161 292.304,516	5	344.098,21 292.322,6	22.9

Punct început	X / Y	Punct sfârșit	X / Y	Lungime segment (** (m)
5	344.098,21 292.322,6	6	344.068,105 292.343,361	36.57
6	344.068,105 292.343,361	7	344.046,87 292.317,705	33.304
7	344.046,87 292.317,705	8	344.041,439 292.311,143	8.518
8	344.041,439 292.311,143	9	344.059,728 292.296,299	23.555
9	344.059,728 292.296,299	1	344.068,029 292.289,562	10.691

** Lungimile segmentelor sunt determinate în planul de proiecție Stereo 70 și sunt rotunjite la 1 milimetru.

*** Distanța dintre puncte este formată din segmente cumulate ce sunt mai mici decât valoarea 1 milimetru.

**DATE DESPRE IMOBILUL NR. 13561**

Oficiul de Cadastru și Publicitate Imobiliară DOLJ
Biroul de Cadastru și Publicitate Imobiliară Craiova

A. Partea I. Descrierea imobilului

TEREN Intravilan

Adresa: Loc. Cetate, Jud. Dolj, T98, P8

Nr. Crt	Nr cadastral Nr. topografic	Suprafața* (mp)	Observații / Referințe
A1		206	Sector cadastral:18 Teren neimprejmuit;

B. Partea II. Proprietari și acte

Inscrieri privitoare la dreptul de proprietate și alte drepturi reale	Referințe
/	
Act Normativ nr. Legea 7, din 13/03/1996 emis de PARLAMENTUL ROMÂNIEI;	
B1	Inscrierea provizorie, drept de PROPRIETATE, dobandit prin Lege, cota actuala 1/1, cota initiala 1/1
	1) COMUNA CETATE , CIF:4553470
	<i>OBSERVATII: PROPRIETAR NEIDENTIFICAT</i>

C. Partea III. SARCINI .

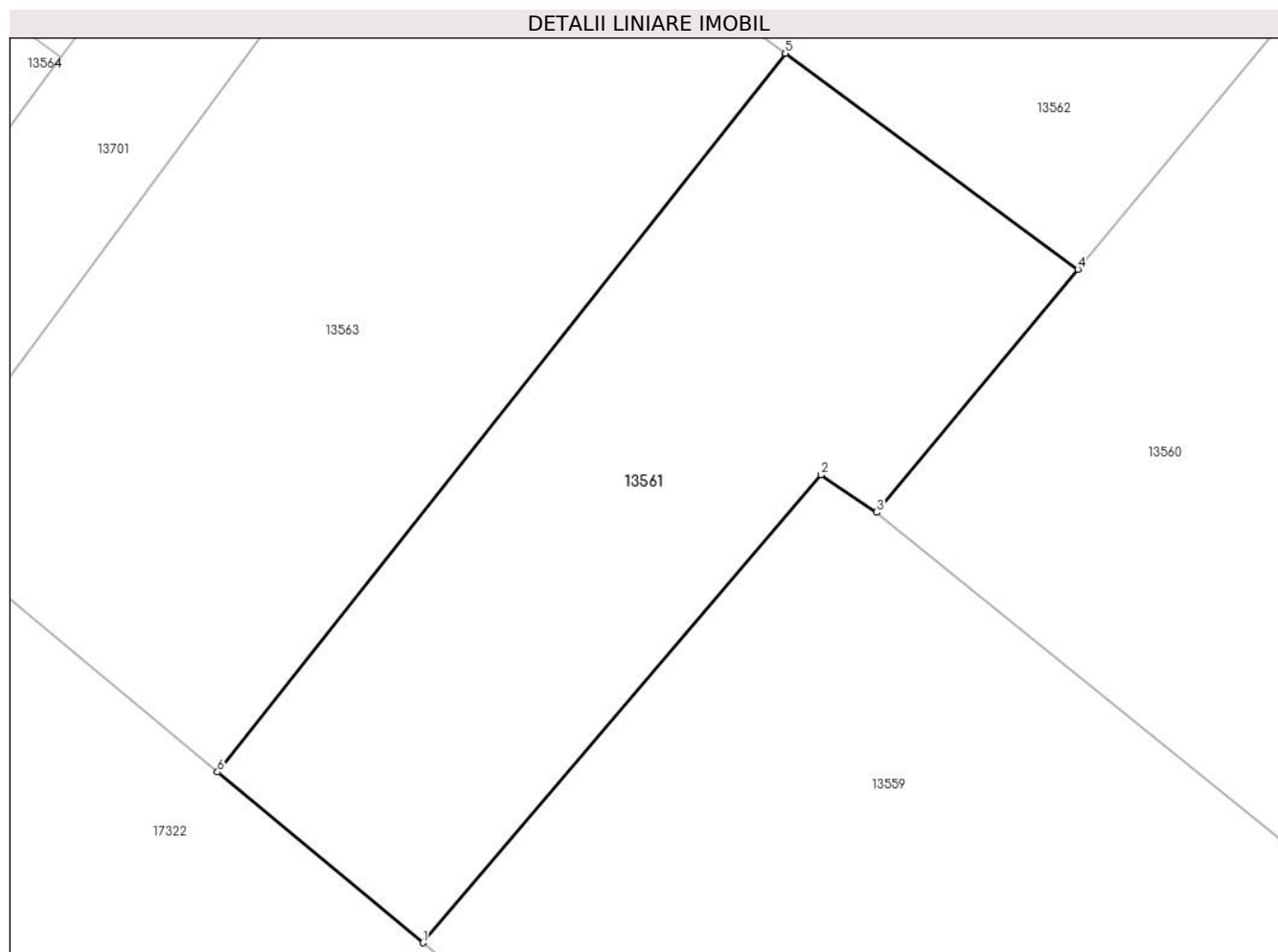
Inscrieri privind dezmembramintele dreptului de proprietate, drepturi reale de garanție și sarcini	Referințe
NU SUNT	

Anexa Nr. 1 La Partea I

Teren

Nr cadastral	Suprafața (mp)*	Observații / Referințe
	206	

* Suprafața este determinată în planul de proiecție Stereo 70.



Date referitoare la teren

Crt	Categorie folosință	Intravilan	Suprafața (mp)	Tarla	Parcelă	Nr. topo	Observații / Referințe
1	arabil	DA	206	98	8	-	

Lungime Segmente

1) Valorile lungimilor segmentelor sunt obținute din proiecție în plan.

Punct început	X / Y	Punct sfârșit	X / Y	Lungime segment (** (m)
1	344.029,185 292.299,527	2	344.039,934 292.312,154	16.583
2	344.039,934 292.312,154	3	344.041,439 292.311,143	1.813
3	344.041,439 292.311,143	4	344.046,87 292.317,705	8.518
4	344.046,87 292.317,705	5	344.038,966 292.323,535	9.822
5	344.038,966 292.323,535	6	344.023,633 292.304,135	24.728

Punct început	X / Y	Punct sfârșit	X / Y	Lungime segment (** (m)
6	344.023,633 292.304,135	1	344.029,185 292.299,527	7.215

** Lungimile segmentelor sunt determinate în planul de proiecție Stereo 70 și sunt rotunjite la 1 milimetru.

*** Distanța dintre puncte este formată din segmente cumulate ce sunt mai mici decât valoarea 1 milimetru.

**DATE DESPRE IMOBILUL NR. 13562**

Oficiul de Cadastru și Publicitate Imobiliară DOLJ
Biroul de Cadastru și Publicitate Imobiliară Craiova

A. Partea I. Descrierea imobilului

TEREN Necunoscut

Adresa: Loc. Cetate, Jud. Dolj, T98, P9

Nr. Crt	Nr cadastral Nr. topografic	Suprafața* (mp)	Observații / Referințe
A1		736	Sector cadastral:18 Teren neimprejmuț;

B. Partea II. Proprietari și acte

Inscrieri privitoare la dreptul de proprietate și alte drepturi reale	Referințe
/	
Act Administrativ nr. TDP 2724-48356, din 05/04/1999 emis de CJSDPAT DOLJ;	
B1	A1
Intabulare, drept de PROPRIETATE, dobandit prin Reconstituire, cota actuala 1/1, cota initiala 1/1	
1) MIHĂIȚĂ CORNEL, Lipsă CNP	
2) SURUGIU ECATERINA, Lipsă CNP	
3) MIHĂIȚĂ ION, Lipsă CNP	
4) MIHĂIȚĂ NICOLAE, Lipsă CNP	

C. Partea III. SARCINI .

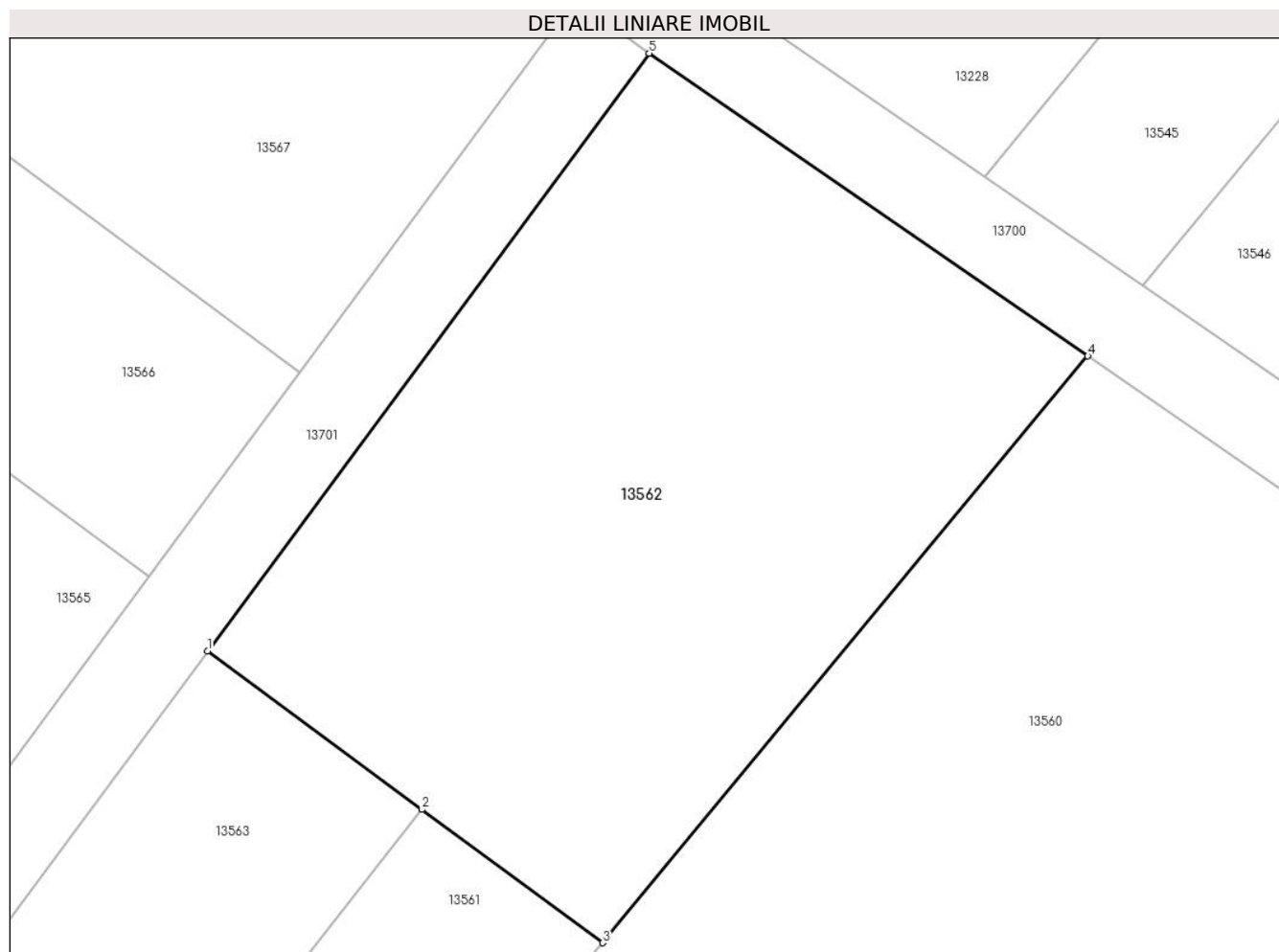
Inscrieri privind dezmembramintele dreptului de proprietate, drepturi reale de garanție și sarcini	Referințe
NU SUNT	

Anexa Nr. 1 La Partea I

Teren

Nr cadastral	Suprafața (mp)*	Observații / Referințe
	736	

* Suprafața este determinată în planul de proiecție Stereo 70.



Date referitoare la teren

Crt	Categorie folosință	Intra vilan	Suprafața (mp)	Tarla	Parcelă	Nr. topo	Observații / Referințe
1	arabil	DA	102	98	9	-	
2	arabil	NU	634	98	9	-	

Lungime Segmente

1) Valorile lungimilor segmentelor sunt obținute din proiecție în plan.

Punct început	X / Y	Punct sfârșit	X / Y	Lungime segment (** (m)
1	344.029,582 292.330,458	2	344.038,966 292.323,535	11.661
2	344.038,966 292.323,535	3	344.046,87 292.317,705	9.822
3	344.046,87 292.317,705	4	344.068,105 292.343,361	33.304
4	344.068,105 292.343,361	5	344.048,91 292.356,598	23.317

Punct început	X / Y	Punct sfârşit	X / Y	Lungime segment (** (m)
5	344.048,91 292.356,598	1	344.029,582 292.330,458	32.51

** Lungimile segmentelor sunt determinate în planul de proiecţie Stereo 70 şi sunt rotunjite la 1 milimetru.

*** Distanţa dintre puncte este formată din segmente cumulate ce sunt mai mici decât valoarea 1 milimetru.

**DATE DESPRE IMOBILUL NR. 13563**

Oficiul de Cadastru și Publicitate Imobiliară DOLJ
Biroul de Cadastru și Publicitate Imobiliară Craiova

A. Partea I. Descrierea imobilului

TEREN Intravilan

Adresa: Loc. Cetate, Jud. Dolj, T98, P10

Nr. Crt	Nr cadastral Nr. topografic	Suprafața* (mp)	Observații / Referințe
A1		275	Sector cadastral:18 Teren neimprejmuit;

B. Partea II. Proprietari și acte

Inscrieri privitoare la dreptul de proprietate și alte drepturi reale		Referințe
/		
Act Notarial nr. APV 1774, din 19/07/2023 emis de SPN BUDIANĂ IONUȚ RĂZVAN;		
B1	Intabulare, drept de PROPRIETATE, dobandit prin lesire Din Indiviziune, cota actuala 1/1, cota initiala 1/1 1) PĂSĂRICĂ ION	A1

C. Partea III. SARCINI .

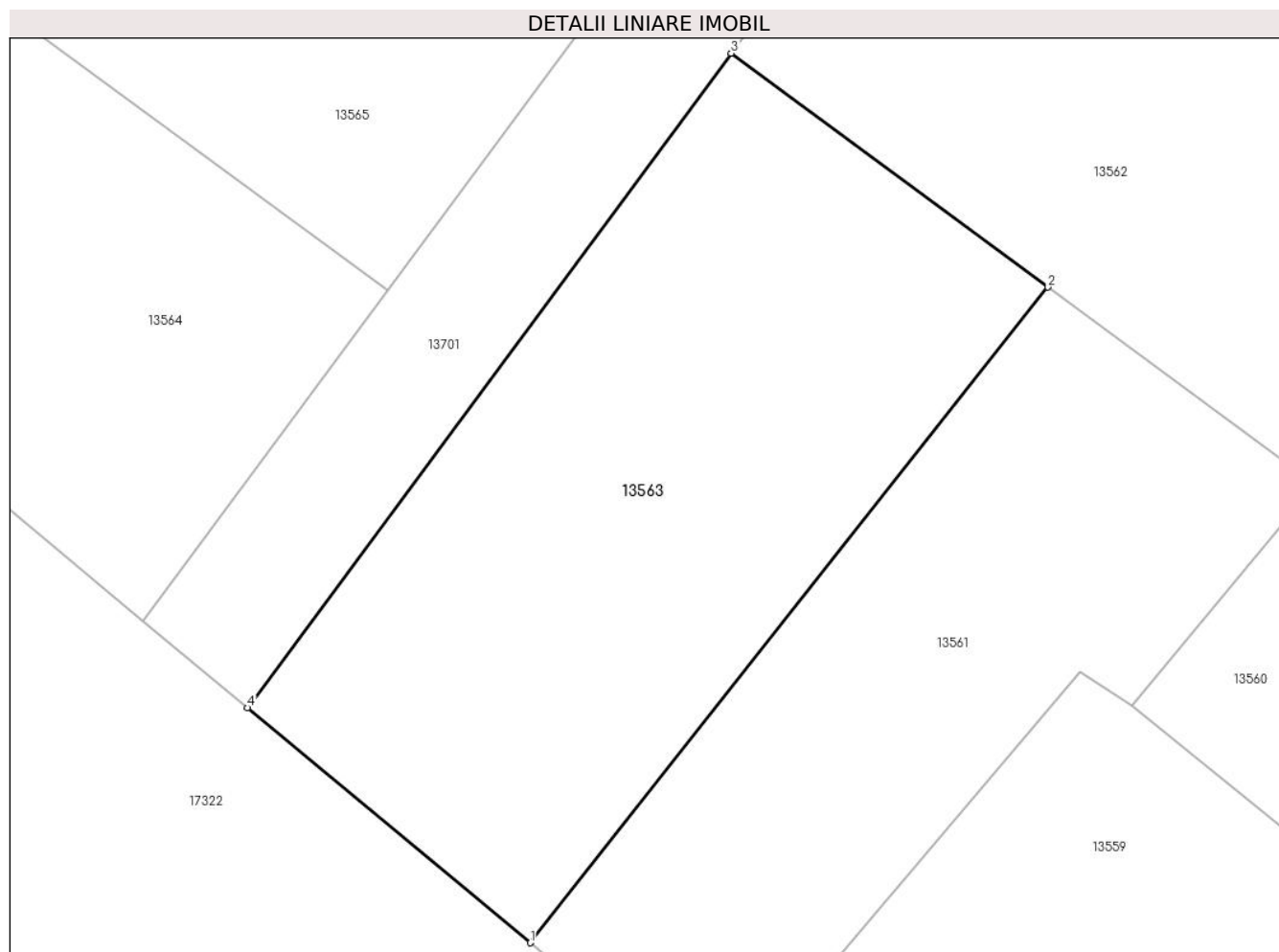
Inscrieri privind dezmembramintele dreptului de proprietate, drepturi reale de garanție și sarcini	Referințe
NU SUNT	

Anexa Nr. 1 La Partea I

Teren

Nr cadastral	Suprafața (mp)*	Observații / Referințe
	275	

* Suprafața este determinată în planul de proiecție Stereo 70.



Date referitoare la teren

Crt	Categorie folosință	Intravilan	Suprafața (mp)	Tarla	Parcelă	Nr. topo	Observații / Referințe
1	arabil	DA	275	98	10	-	

Lungime Segmente

1) Valorile lungimilor segmentelor sunt obținute din proiecție în plan.

Punct început	X / Y	Punct sfârșit	X / Y	Lungime segment (** (m)
1	344.023,633 292.304,135	2	344.038,966 292.323,535	24.728
2	344.038,966 292.323,535	3	344.029,582 292.330,458	11.661
3	344.029,582 292.330,458	4	344.015,259 292.311,086	24.092
4	344.015,259 292.311,086	1	344.023,633 292.304,135	10.883

** Lungimile segmentelor sunt determinate în planul de proiecție Stereo 70 și sunt rotunjite la 1 milimetru.

***** Distanţa dintre puncte este formată din segmente cumulate ce sunt mai mici decât valoarea 1 milimetru.**

**DATE DESPRE IMOBILUL NR. 13564**

Oficiul de Cadastru și Publicitate Imobiliară DOLJ
Biroul de Cadastru și Publicitate Imobiliară Craiova

A. Partea I. Descrierea imobilului

TEREN Intravilan

Adresa: Loc. Cetate, Jud. Dolj, T98, P12

Nr. Crt	Nr cadastral Nr. topografic	Suprafața* (mp)	Observații / Referințe
A1		482	Sector cadastral:18 Teren neimprejmuit;

B. Partea II. Proprietari și acte

Inscrieri privitoare la dreptul de proprietate și alte drepturi reale	Referințe
/	
Act Administrativ nr. TDP 676-15010, din 16/02/1994 emis de CJSDPAT DOLJ;	
B1	A1
Intabulare, drept de PROPRIETATE, dobandit prin Reconstituire, cota actuala 1/1, cota initiala 1/1	
1) NACIU N ATANASIE , Lipsă CNP	

C. Partea III. SARCINI .

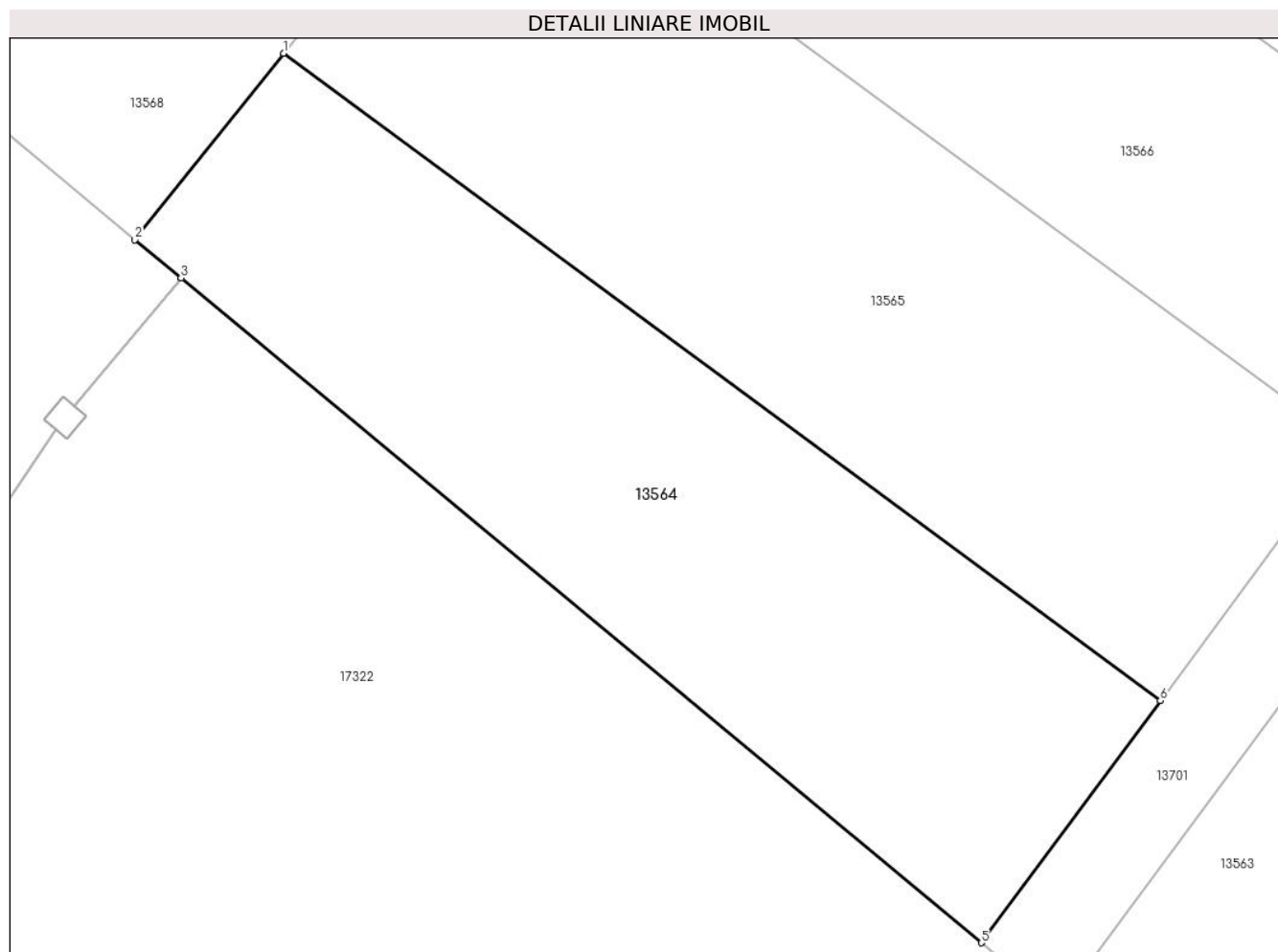
Inscrieri privind dezmembramintele dreptului de proprietate, drepturi reale de garanție și sarcini	Referințe
NU SUNT	

Anexa Nr. 1 La Partea I

Teren

Nr cadastral	Suprafața (mp)*	Observații / Referințe
	482	

* Suprafața este determinată în planul de proiecție Stereo 70.



Date referitoare la teren

Crt	Categorie folosință	Intravilan	Suprafața (mp)	Tarla	Parcelă	Nr. topo	Observații / Referințe
1	arabil	DA	482	98	12	-	

Lungime Segmente

1) Valorile lungimilor segmentelor sunt obținute din proiecție în plan.

Punct început	X / Y	Punct sfârșit	X / Y	Lungime segment (** (m)
1	343.983,966 292.349,576	2	343.977,967 292.342,04	9.632
2	343.977,967 292.342,04	3	343.979,824 292.340,498	2.414
3	343.979,824 292.340,498	4	343.979,828 292.340,495	0.005
4	343.979,828 292.340,495	5	344.012,175 292.313,646	42.038
5	344.012,175 292.313,646	6	344.019,409 292.323,429	12.167

Punct început	X / Y	Punct sfârșit	X / Y	Lungime segment (** (m)
6	344.019,409 292.323,429	1	343.983,966 292.349,576	44.044

** Lungimile segmentelor sunt determinate în planul de proiecție Stereo 70 și sunt rotunjite la 1 milimetru.

*** Distanța dintre puncte este formată din segmente cumulate ce sunt mai mici decât valoarea 1 milimetru.

**DATE DESPRE IMOBILUL NR. 13565**

Oficiul de Cadastru și Publicitate Imobiliară DOLJ
Biroul de Cadastru și Publicitate Imobiliară Craiova

A. Partea I. Descrierea imobilului

TEREN Intravilan

Adresa: Loc. Cetate, Jud. Dolj, T98, P13

Nr. Crt	Nr cadastral Nr. topografic	Suprafața* (mp)	Observații / Referințe
A1		561	Sector cadastral:18 Teren neimprejmuit;

B. Partea II. Proprietari și acte

Inscrieri privitoare la dreptul de proprietate și alte drepturi reale	Referințe
/	
Act Administrativ nr. TDP 674-15010, din 16/02/1994 emis de CJSDPAT DOLJ;	
B1	A1
Intabulare, drept de PROPRIETATE, dobandit prin Reconstituire, cota actuala 1/1, cota initiala 1/1	
1) SERBANOIU ST ION, Lipsă CNP	

C. Partea III. SARCINI .

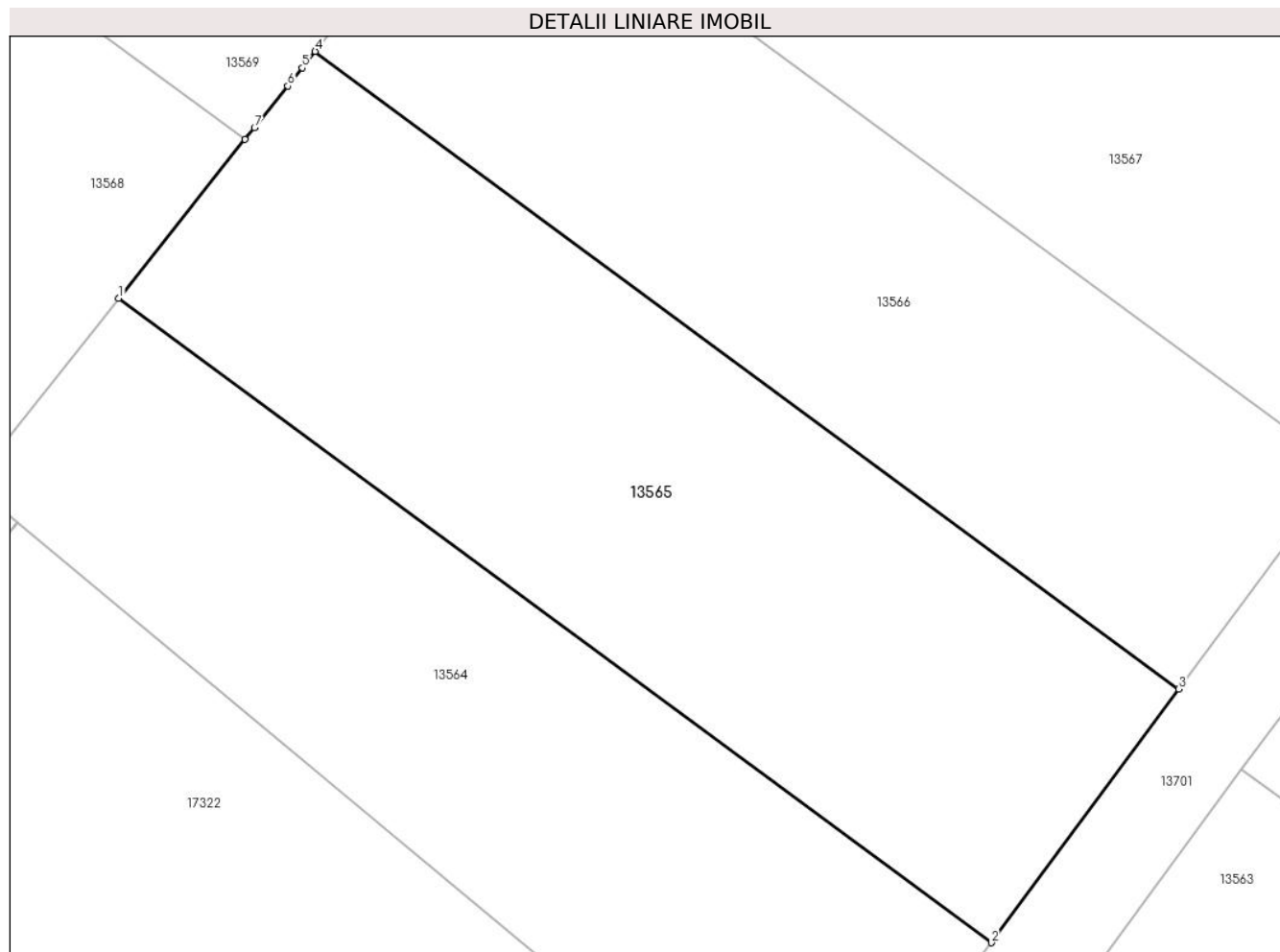
Inscrieri privind dezmembramintele dreptului de proprietate, drepturi reale de garanție și sarcini	Referințe
NU SUNT	

Anexa Nr. 1 La Partea I

Teren

Nr cadastral	Suprafața (mp)*	Observații / Referințe
	561	

* Suprafața este determinată în planul de proiecție Stereo 70.



Date referitoare la teren

Crt	Categorie folosință	Intravilan	Suprafața (mp)	Tarla	Parcelă	Nr. topo	Observații / Referințe
1	arabil	DA	561	98	13	-	

Lungime Segmente

1) Valorile lungimilor segmentelor sunt obținute din proiecție în plan.

Punct început	X / Y	Punct sfârșit	X / Y	Lungime segment (** (m)
1	343.983,966 292.349,576	2	344.019,409 292.323,429	44.044
2	344.019,409 292.323,429	3	344.027,021 292.333,724	12.803
3	344.027,021 292.333,724	4	343.991,945 292.359,6	43.588
4	343.991,945 292.359,6	5	343.991,413 292.358,931	0.855
5	343.991,413 292.358,931	6	343.990,831 292.358,199	0.935

Punct început	X / Y	Punct sfârșit	X / Y	Lungime segment (** (m)
6	343.990,831 292.358,199	7	343.989,481 292.356,505	2.166
7	343.989,481 292.356,505	8	343.989,099 292.356,025	0.613
8	343.989,099 292.356,025	1	343.983,966 292.349,576	8.242

** Lungimile segmentelor sunt determinate în planul de proiecție Stereo 70 și sunt rotunjite la 1 milimetru.

*** Distanța dintre puncte este formată din segmente cumulate ce sunt mai mici decât valoarea 1 milimetru.

**DATE DESPRE IMOBILUL NR. 13566**

Oficiul de Cadastru și Publicitate Imobiliară DOLJ
 Biroul de Cadastru și Publicitate Imobiliară Craiova

A. Partea I. Descrierea imobilului

TEREN Necunoscut

Adresa: Loc. Cetate, Jud. Dolj, T98, P14

Nr. Crt	Nr cadastral Nr. topografic	Suprafața* (mp)	Observații / Referințe
A1		482	Sector cadastral:18 Teren neimprejmuit;

B. Partea II. Proprietari și acte

Inscrieri privitoare la dreptul de proprietate și alte drepturi reale		Referințe
/		
Act Administrativ nr. TDP 1897-9682, din 15/02/1995 emis de CJSDPAT DOLJ;		
B1	Intabulare, drept de PROPRIETATE, dobandit prin Reconstituire, cota actuala 1/1, cota initiala 1/1	A1
	1) OPRIȘOREANU VASTEL, Lipsă CNP	
	2) IANCU OPRINA, Lipsă CNP	

C. Partea III. SARCINI .

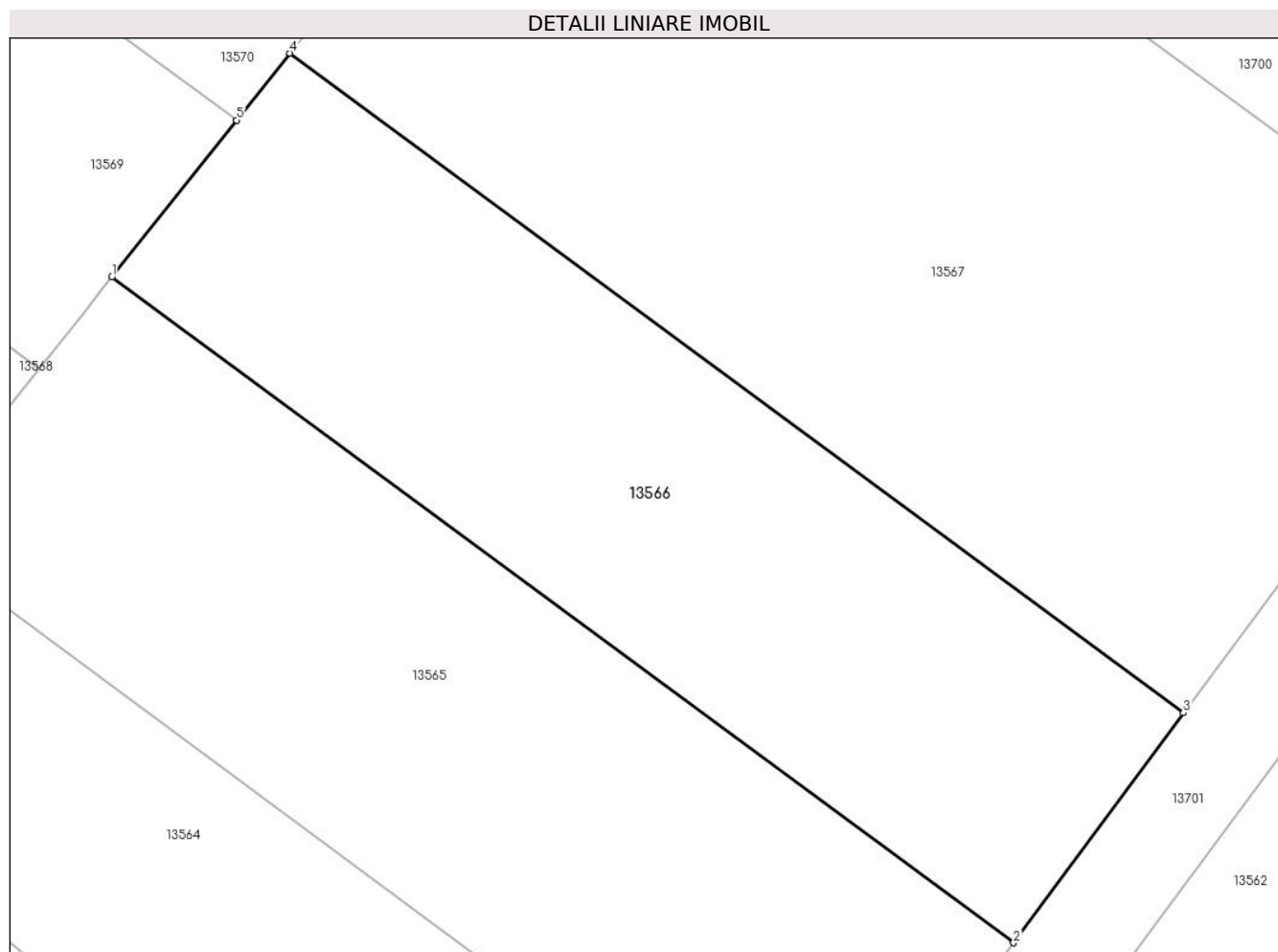
Inscrieri privind dezmembramintele dreptului de proprietate, drepturi reale de garanție și sarcini	Referințe
NU SUNT	

Anexa Nr. 1 La Partea I

Teren

Nr cadastral	Suprafața (mp)*	Observații / Referințe
	482	

* Suprafața este determinată în planul de proiecție Stereo 70.



Date referitoare la teren

Crt	Categorie folosință	Intra vilan	Suprafața (mp)	Tarla	Parcelă	Nr. topo	Observații / Referințe
1	arabil	DA	279	98	14	-	
2	arabil	NU	203	98	14	-	

Lungime Segmente

1) Valorile lungimilor segmentelor sunt obținute din proiecție în plan.

Punct început	X / Y	Punct sfârșit	X / Y	Lungime segment (** (m)
1	343.991,945 292.359,6	2	344.027,021 292.333,724	43.588
2	344.027,021 292.333,724	3	344.033,625 292.342,657	11.109
3	344.033,625 292.342,657	4	343.998,869 292.368,297	43.19
4	343.998,869 292.368,297	5	343.996,8 292.365,699	3.321

Punct început	X / Y	Punct sfârșit	X / Y	Lungime segment (** (m)
5	343.996,8 292.365,699	1	343.991,945 292.359,6	7.795

** Lungimile segmentelor sunt determinate în planul de proiecție Stereo 70 și sunt rotunjite la 1 milimetru.

*** Distanța dintre puncte este formată din segmente cumulate ce sunt mai mici decât valoarea 1 milimetru.

**DATE DESPRE IMOBILUL NR. 13567**

Oficiul de Cadastru și Publicitate Imobiliară DOLJ
Biroul de Cadastru și Publicitate Imobiliară Craiova

A. Partea I. Descrierea imobilului

TEREN Extravilan

Adresa: Jud. Dolj, T98, P15

Nr. Crt	Nr cadastral Nr. topografic	Suprafața* (mp)	Observații / Referințe
A1		869	Sector cadastral:18 Teren neimprejmuit;

B. Partea II. Proprietari și acte

Inscrieri privitoare la dreptul de proprietate și alte drepturi reale		Referințe
/		
Act Administrativ nr. TDP 466-59023, din 19/11/1993 emis de CJSDPAT DOLJ;		
B1	Intabulare, drept de PROPRIETATE, dobandit prin Reconstituire, cota actuala 1/1, cota initiala 1/1 1) IANCU E ILIE, Lipsă CNP	A1

C. Partea III. SARCINI .

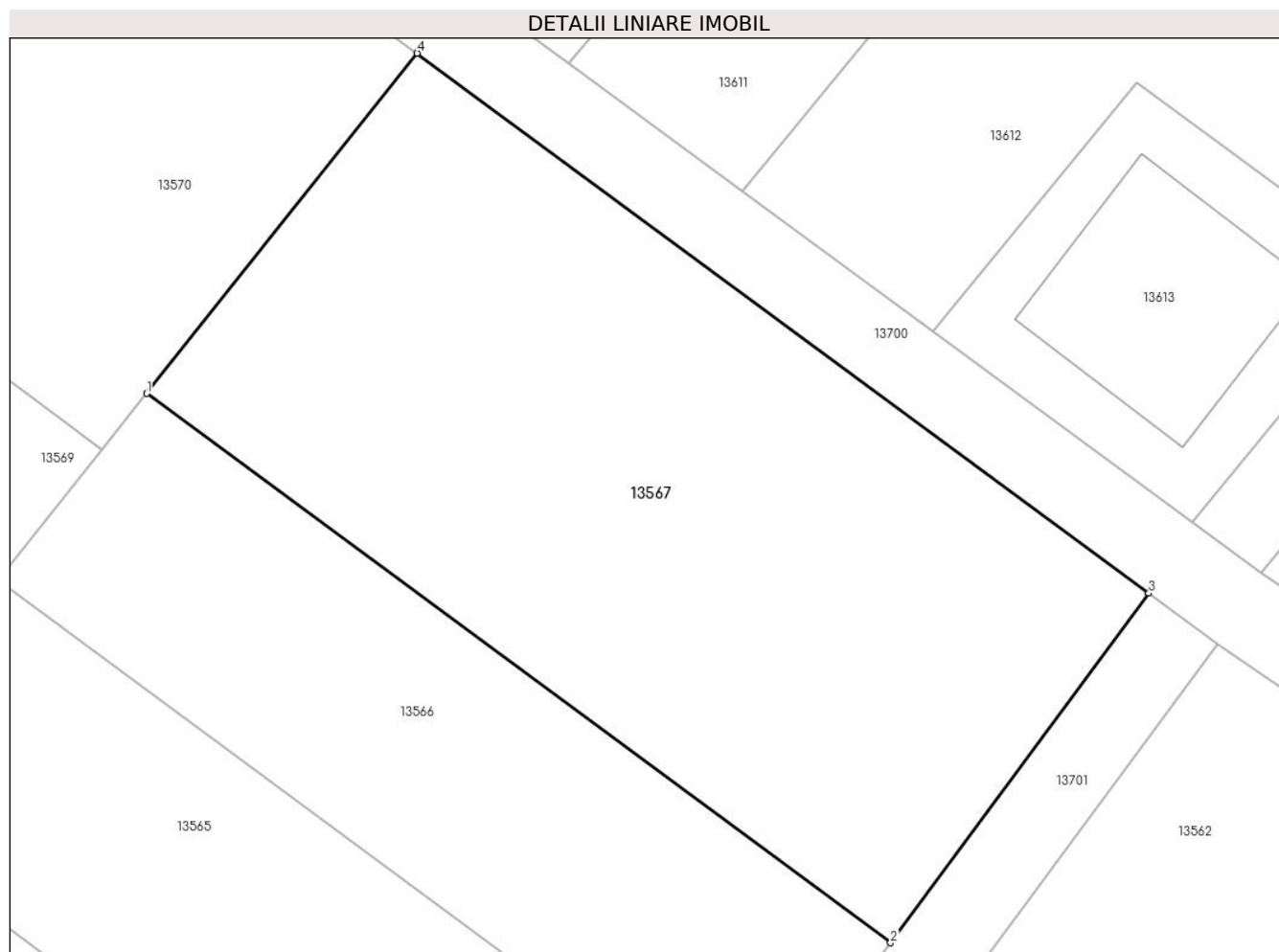
Inscrieri privind dezmembramintele dreptului de proprietate, drepturi reale de garanție și sarcini	Referințe
NU SUNT	

Anexa Nr. 1 La Partea I

Teren

Nr cadastral	Suprafața (mp)*	Observații / Referințe
	869	

* Suprafața este determinată în planul de proiecție Stereo 70.



Date referitoare la teren

Crt	Categorie folosință	Intra vilan	Suprafața (mp)	Tarla	Parcelă	Nr. topo	Observații / Referințe
1	arabil	NU	869	98	15	-	

Lungime Segmente

1) Valorile lungimilor segmentelor sunt obținute din proiecție în plan.

Punct început	X / Y	Punct sfârșit	X / Y	Lungime segment (** (m)
1	343.998,869 292.368,297	2	344.033,625 292.342,657	43.19
2	344.033,625 292.342,657	3	344.045,689 292.358,974	20.292
3	344.045,689 292.358,974	4	344.011,516 292.384,184	42.466
4	344.011,516 292.384,184	1	343.998,869 292.368,297	20.306

** Lungimile segmentelor sunt determinate în planul de proiecție Stereo 70 și sunt rotunjite la 1 milimetru.

***** Distanţa dintre puncte este formată din segmente cumulate ce sunt mai mici decât valoarea 1 milimetru.**

**DATE DESPRE IMOBILUL NR. 13568**

Oficiul de Cadastru și Publicitate Imobiliară DOLJ
Biroul de Cadastru și Publicitate Imobiliară Craiova

A. Partea I. Descrierea imobilului

TEREN Intravilan

Adresa: Loc. Cetate, Jud. Dolj, T98, P16

Nr. Crt	Nr cadastral Nr. topografic	Suprafața* (mp)	Observații / Referințe
A1		604	Sector cadastral:18 Teren neimprejmuit;

B. Partea II. Proprietari și acte

Inscrieri privitoare la dreptul de proprietate și alte drepturi reale		Referințe
/		
Act Normativ nr. Legea 7, din 13/03/1996 emis de PARLAMENTUL ROMÂNIEI;		
B1	Inscrierea provizorie, drept de PROPRIETATE, dobandit prin Lege, cota actuala 1/1, cota initiala 1/1	A1
	1) COMUNA CETATE , CIF:4553470	
	<i>OBSERVATII: PROPRIETAR NEIDENTIFICAT</i>	

C. Partea III. SARCINI .

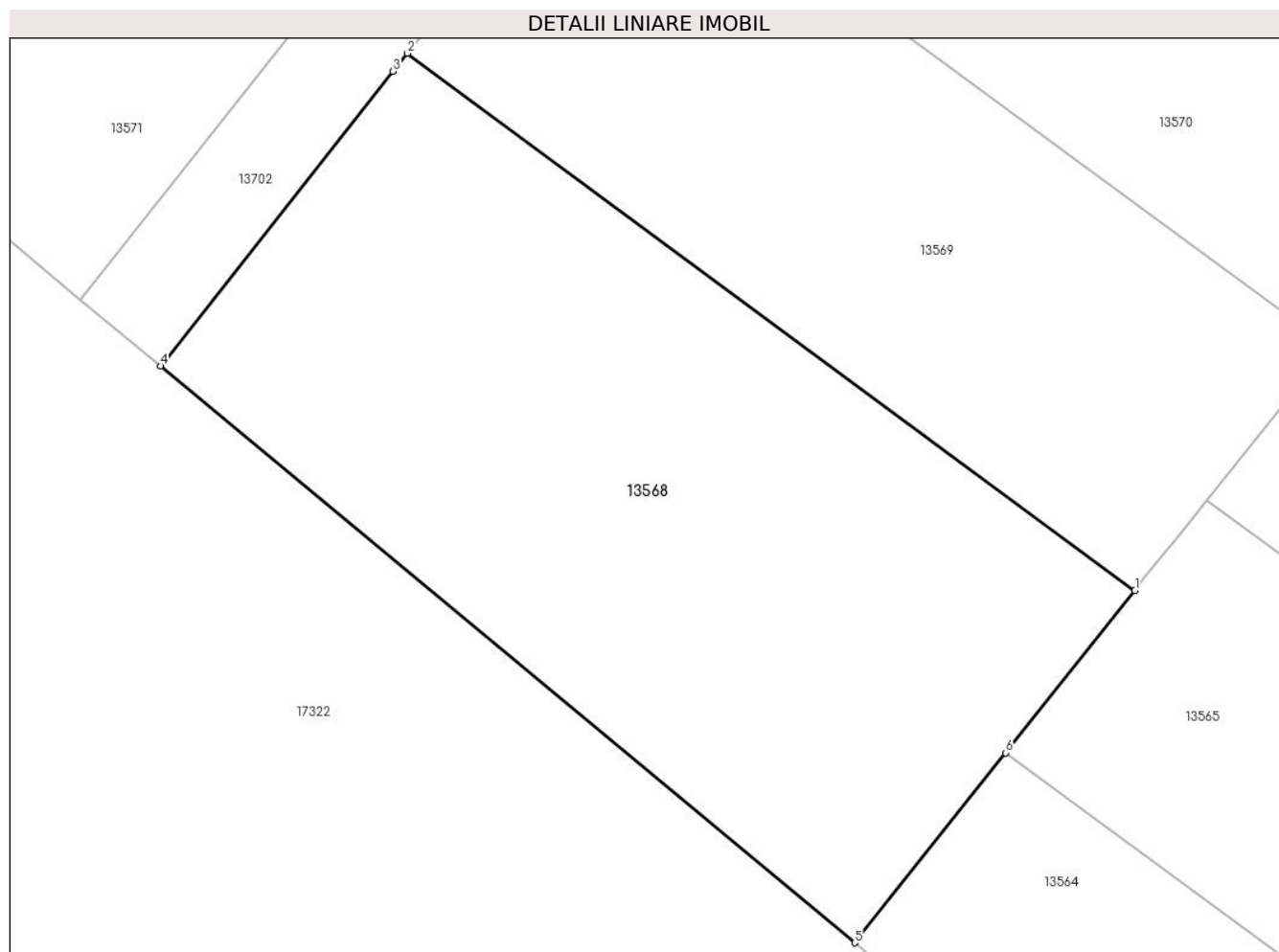
Inscrieri privind dezmembramintele dreptului de proprietate, drepturi reale de garanție și sarcini	Referințe
NU SUNT	

Anexa Nr. 1 La Partea I

Teren

Nr cadastral	Suprafața (mp)*	Observații / Referințe
	604	

* Suprafața este determinată în planul de proiecție Stereo 70.



Date referitoare la teren

Crt	Categorie folosință	Intravilan	Suprafața (mp)	Tarla	Parcelă	Nr. topo	Observații / Referințe
1	arabil	DA	604	98	16	-	

Lungime Segmente

1) Valorile lungimilor segmentelor sunt obținute din proiecție în plan.

Punct început	X / Y	Punct sfârșit	X / Y	Lungime segment (** (m)
1	343.989,099 292.356,025	2	343.960,201 292.377,343	35.91
2	343.960,201 292.377,343	3	343.959,631 292.376,621	0.92
3	343.959,631 292.376,621	4	343.950,393 292.364,928	14.902
4	343.950,393 292.364,928	5	343.977,967 292.342,04	35.836
5	343.977,967 292.342,04	6	343.983,966 292.349,576	9.632

Punct început	X / Y	Punct sfârşit	X / Y	Lungime segment (** (m)
6	343.983,966 292.349,576	1	343.989,099 292.356,025	8.242

** Lungimile segmentelor sunt determinate în planul de proiecţie Stereo 70 şi sunt rotunjite la 1 milimetru.

*** Distanţa dintre puncte este formată din segmente cumulate ce sunt mai mici decât valoarea 1 milimetru.

**DATE DESPRE IMOBILUL NR. 13569**

Oficiul de Cadastru și Publicitate Imobiliară DOLJ
Biroul de Cadastru și Publicitate Imobiliară Craiova

A. Partea I. Descrierea imobilului

TEREN Intravilan

Adresa: Loc. Cetate, Jud. Dolj, T98, P17

Nr. Crt	Nr cadastral Nr. topografic	Suprafața* (mp)	Observații / Referințe
A1		444	Sector cadastral:18 Teren neimprejmuit; In TDP a fost in scris in mod eronat T96, corect fiind T98

B. Partea II. Proprietari și acte

Inscrieri privitoare la dreptul de proprietate și alte drepturi reale		Referințe
/		
Act Notarial nr. APV 1149, din 11/06/2014 emis de BIN STOENESCU FLOREA;		
B1	Intabulare, drept de PROPRIETATE, dobandit prin lesire Din Indiviziune, cota actuala 1/1, cota initiala 1/1 1) ROBU IRINA-LUMINIȚA	A1

C. Partea III. SARCINI .

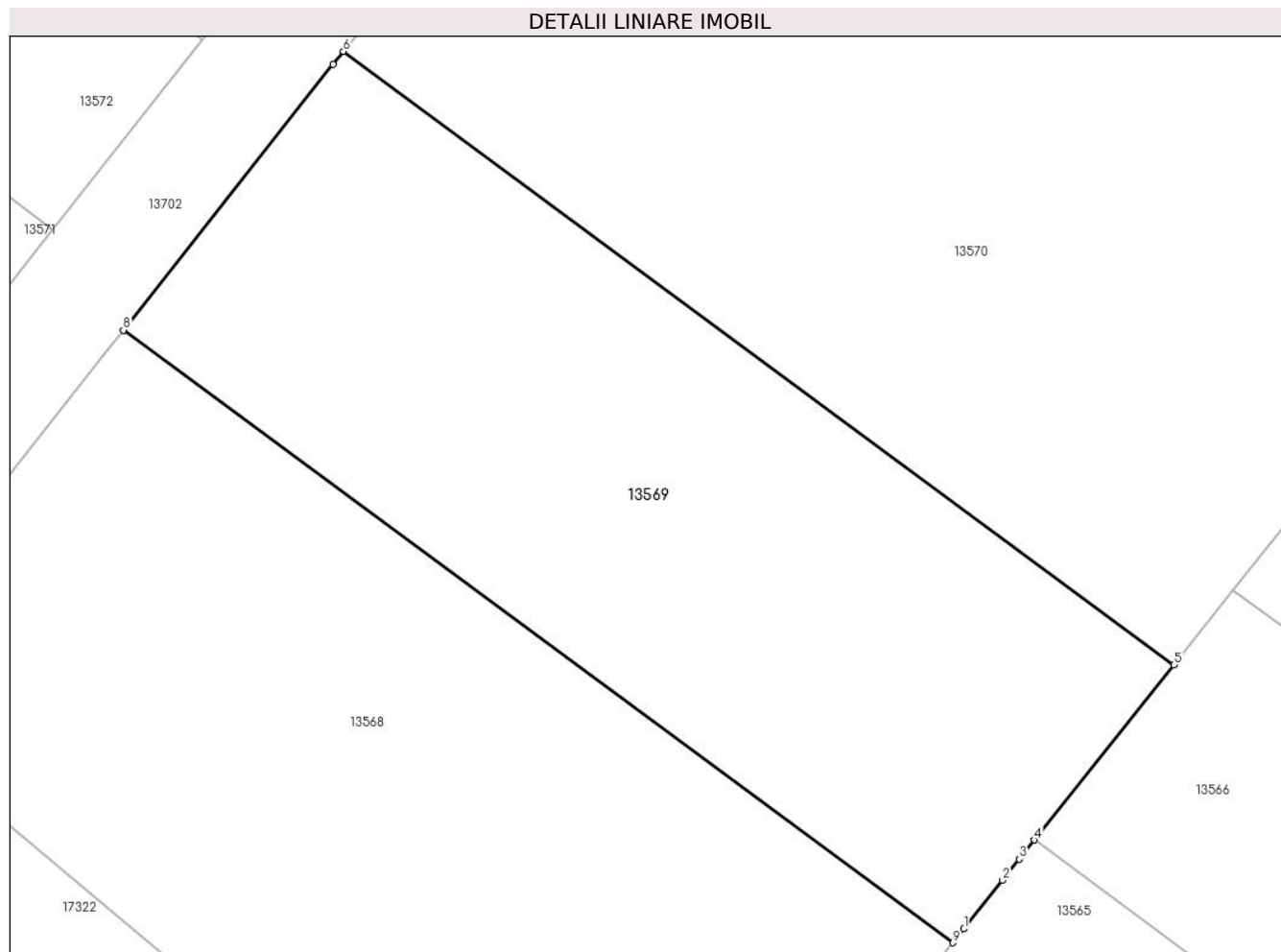
Inscrieri privind dezmembramintele dreptului de proprietate, drepturi reale de garanție și sarcini	Referințe
NU SUNT	

Anexa Nr. 1 La Partea I

Teren

Nr cadastral	Suprafața (mp)*	Observații / Referințe
	444	In TDP a fost inscris in mod eronat T96, corect fiind T98

* Suprafața este determinată în planul de proiecție Stereo 70.



Date referitoare la teren

Crt	Categorie folosință	Intra vilan	Suprafața (mp)	Tarla	Parcelă	Nr. topo	Observații / Referințe
1	arabil	DA	444	98	17	-	

Lungime Segmente

1) Valorile lungimilor segmentelor sunt obținute din proiecție în plan.

Punct început	X / Y	Punct sfârșit	X / Y	Lungime segment (** (m)
1	343.989,481 292.356,505	2	343.990,831 292.358,199	2.166
2	343.990,831 292.358,199	3	343.991,413 292.358,931	0.935
3	343.991,413 292.358,931	4	343.991,945 292.359,6	0.855
4	343.991,945 292.359,6	5	343.996,8 292.365,699	7.795
5	343.996,8 292.365,699	6	343.967,866 292.387,043	35.955

Punct început	X / Y	Punct sfârșit	X / Y	Lungime segment (** (m)
6	343.967,866 292.387,043	7	343.967,507 292.386,589	0.579
7	343.967,507 292.386,589	8	343.960,201 292.377,343	11.784
8	343.960,201 292.377,343	9	343.989,099 292.356,025	35.91
9	343.989,099 292.356,025	1	343.989,481 292.356,505	0.613

** Lungimile segmentelor sunt determinate în planul de proiecție Stereo 70 și sunt rotunjite la 1 milimetru.

*** Distanța dintre puncte este formată din segmente cumulate ce sunt mai mici decât valoarea 1 milimetru.

**DATE DESPRE IMOBILUL NR. 13570**

Oficiul de Cadastru și Publicitate Imobiliară DOLJ
Biroul de Cadastru și Publicitate Imobiliară Craiova

A. Partea I. Descrierea imobilului

TEREN Extravilan

Adresa: Jud. Dolj, T98, P18

Nr. Crt	Nr cadastral Nr. topografic	Suprafața* (mp)	Observații / Referințe
A1		850	Sector cadastral:18 Teren neimprejmuit;

B. Partea II. Proprietari și acte

Inscrieri privitoare la dreptul de proprietate și alte drepturi reale		Referințe
/		
Hotarare Judecatoreasca nr. SC 697, din 26/03/2009 emis de JUDECĂTORIA CALAFAT;		
B1	Intabulare, drept de PROPRIETATE, dobandit prin lesire Din Indiviziune, cota actuala 1/1, cota initiala 1/1 1) BOBOCICĂ FLOAREA	A1

C. Partea III. SARCINI .

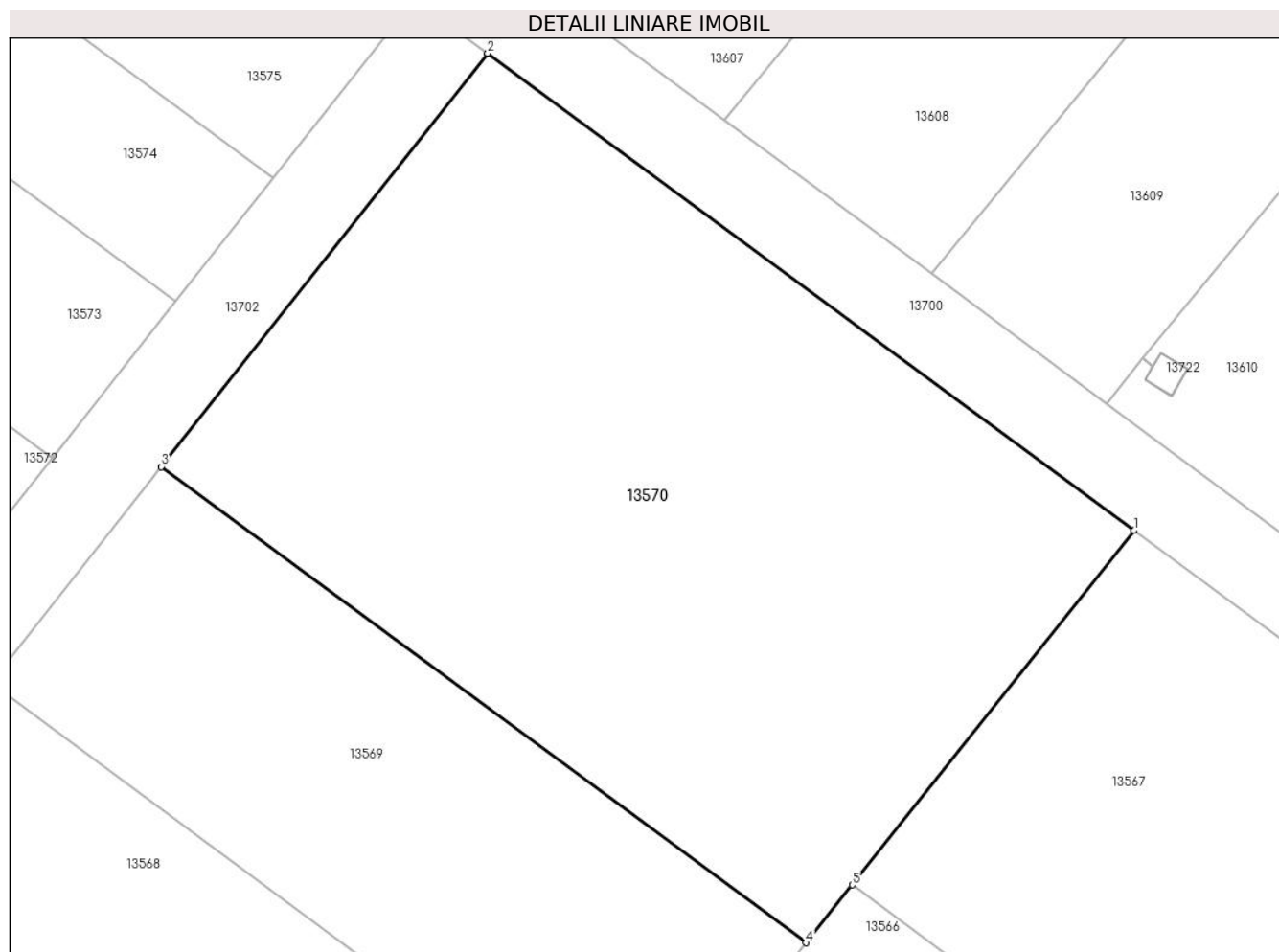
Inscrieri privind dezmembramintele dreptului de proprietate, drepturi reale de garanție și sarcini	Referințe
NU SUNT	

Anexa Nr. 1 La Partea I

Teren

Nr cadastral	Suprafața (mp)*	Observații / Referințe
	850	

* Suprafața este determinată în planul de proiecție Stereo 70.



Date referitoare la teren

Crt	Categorie folosință	Intravilan	Suprafața (mp)	Tarla	Parcelă	Nr. topo	Observații / Referințe
1	arabil	NU	850	98	18	-	

Lungime Segmente

1) Valorile lungimilor segmentelor sunt obținute din proiecție în plan.

Punct început	X / Y	Punct sfârșit	X / Y	Lungime segment (** (m)
1	344.011,516 292.384,184	2	343.982,512 292.405,581	36.043
2	343.982,512 292.405,581	3	343.967,866 292.387,043	23.625
3	343.967,866 292.387,043	4	343.996,8 292.365,699	35.955
4	343.996,8 292.365,699	5	343.998,869 292.368,297	3.321
5	343.998,869 292.368,297	1	344.011,516 292.384,184	20.306

**** Lungimile segmentelor sunt determinate în planul de proiecție Stereo 70 și sunt rotunjite la 1 milimetru.**

***** Distanța dintre puncte este formată din segmente cumulate ce sunt mai mici decât valoarea 1 milimetru.**

**DATE DESPRE IMOBILUL NR. 13571**

Oficiul de Cadastru și Publicitate Imobiliară DOLJ
Biroul de Cadastru și Publicitate Imobiliară Craiova

A. Partea I. Descrierea imobilului

TEREN Intravilan

Adresa: Loc. Cetate, Jud. Dolj, T98, P20

Nr. Crt	Nr cadastral Nr. topografic	Suprafața* (mp)	Observații / Referințe
A1		755	Sector cadastral:18 Teren neimprejmuit;

B. Partea II. Proprietari și acte

Inscrieri privitoare la dreptul de proprietate și alte drepturi reale		Referințe
/		
Act Administrativ nr. TDP 1819-9682, din 14/02/1995 emis de CJSDPAT DOLJ;		
B1	Intabulare, drept de PROPRIETATE, dobandit prin Reconstituire, cota actuala 1/1, cota initiala 1/1	A1
	1) BUSCĂ ST GHEORGHÎȚA , Lipsă CNP	
	2) GĂNESCU ST ION , Lipsă CNP	

C. Partea III. SARCINI .

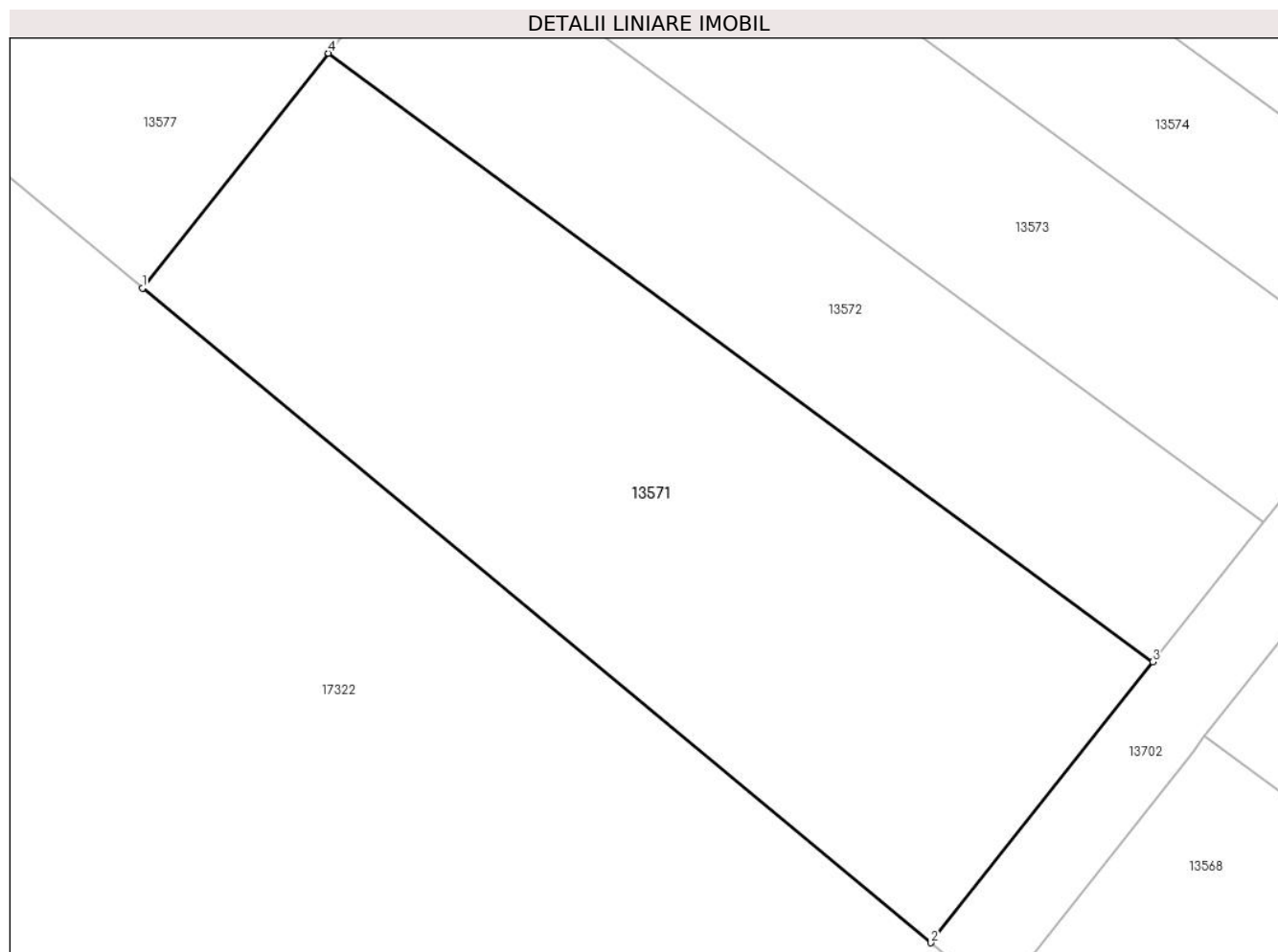
Inscrieri privind dezmembramintele dreptului de proprietate, drepturi reale de garanție și sarcini	Referințe
NU SUNT	

Anexa Nr. 1 La Partea I

Teren

Nr cadastral	Suprafața (mp)*	Observații / Referințe
	755	

* Suprafața este determinată în planul de proiecție Stereo 70.



Date referitoare la teren

Crt	Categorie folosință	Intravilan	Suprafața (mp)	Tarla	Parcelă	Nr. topo	Observații / Referințe
1	arabil	DA	755	98	20	-	

Lungime Segmente

1) Valorile lungimilor segmentelor sunt obținute din proiecție în plan.

Punct început	X / Y	Punct sfârșit	X / Y	Lungime segment (** (m)
1	343.909,878 292.398,557	2	343.947,213 292.367,567	48.521
2	343.947,213 292.367,567	3	343.957,736 292.380,859	16.953
3	343.957,736 292.380,859	4	343.918,68 292.409,67	48.533
4	343.918,68 292.409,67	1	343.909,878 292.398,557	14.177

** Lungimile segmentelor sunt determinate în planul de proiecție Stereo 70 și sunt rotunjite la 1 milimetru.

***** Distanţa dintre puncte este formată din segmente cumulate ce sunt mai mici decât valoarea 1 milimetru.**

**DATE DESPRE IMOBILUL NR. 13572**

Oficiul de Cadastru și Publicitate Imobiliară DOLJ
Biroul de Cadastru și Publicitate Imobiliară Craiova

A. Partea I. Descrierea imobilului

TEREN Necunoscut

Adresa: Loc. Cetate, Jud. Dolj, T98, P21

Nr. Crt	Nr cadastral Nr. topografic	Suprafața* (mp)	Observații / Referințe
A1		408	Sector cadastral:18 Teren neimprejmuit;

B. Partea II. Proprietari și acte

Inscrieri privitoare la dreptul de proprietate și alte drepturi reale	Referințe
/	
Act Administrativ nr. TDP 721-59060, din 04/02/1994 emis de CJSDPAT DOLJ;	
B1	A1
Intabulare, drept de PROPRIETATE, dobandit prin Reconstituire, cota actuala 1/1, cota initiala 1/1	
1) RUIU M CONSTANȚA, Lipsă CNP	

C. Partea III. SARCINI .

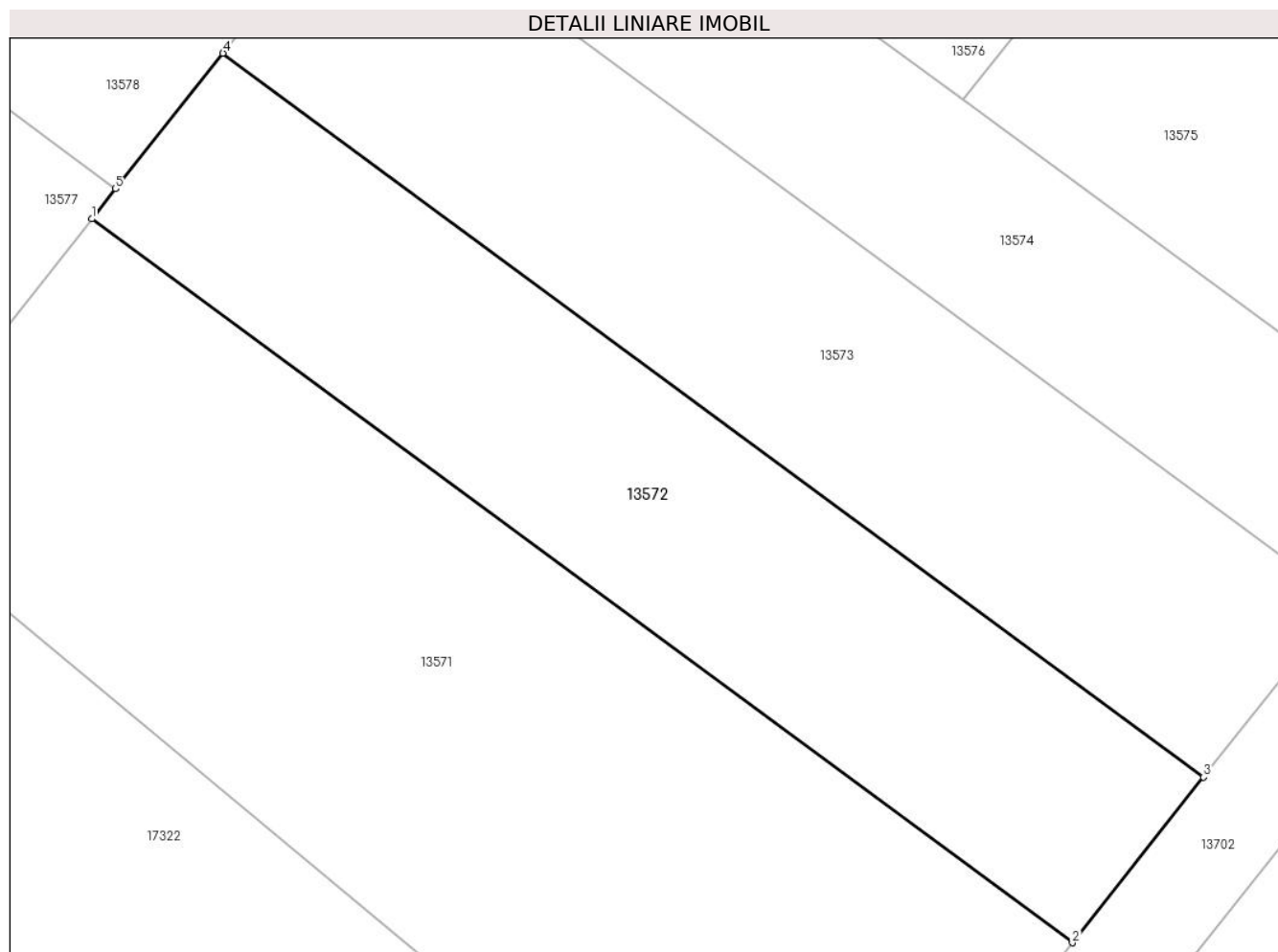
Inscrieri privind dezmembramintele dreptului de proprietate, drepturi reale de garanție și sarcini	Referințe
NU SUNT	

Anexa Nr. 1 La Partea I

Teren

Nr cadastral	Suprafața (mp)*	Observații / Referințe
	408	

* Suprafața este determinată în planul de proiecție Stereo 70.



Date referitoare la teren

Crt	Categorie folosință	Intravilan	Suprafața (mp)	Tarla	Parcelă	Nr. topo	Observații / Referințe
1	arabil	DA	205	98	21	-	
2	arabil	NU	203	98	21	-	

Lungime Segmente

1) Valorile lungimilor segmentelor sunt obținute din proiecție în plan.

Punct început	X / Y	Punct sfârșit	X / Y	Lungime segment (** (m)
1	343.918,68 292.409,67	2	343.957,736 292.380,859	48.533
2	343.957,736 292.380,859	3	343.962,958 292.387,453	8.411
3	343.962,958 292.387,453	4	343.923,903 292.416,264	48.532
4	343.923,903 292.416,264	5	343.919,629 292.410,869	6.883

Punct început	X / Y	Punct sfârșit	X / Y	Lungime segment (** (m)
5	343.919,629 292.410,869	1	343.918,68 292.409,67	1.529

** Lungimile segmentelor sunt determinate în planul de proiecție Stereo 70 și sunt rotunjite la 1 milimetru.

*** Distanța dintre puncte este formată din segmente cumulate ce sunt mai mici decât valoarea 1 milimetru.

**DATE DESPRE IMOBILUL NR. 13573**

Oficiul de Cadastru și Publicitate Imobiliară DOLJ
Biroul de Cadastru și Publicitate Imobiliară Craiova

A. Partea I. Descrierea imobilului

TEREN Necunoscut

Adresa: Loc. Cetate, Jud. Dolj, T98, P22

Nr. Crt	Nr cadastral Nr. topografic	Suprafața* (mp)	Observații / Referințe
A1		433	Sector cadastral:18 Teren neimprejmuit;

B. Partea II. Proprietari și acte

Inscrieri privitoare la dreptul de proprietate și alte drepturi reale	Referințe
/	
Act Administrativ nr. TDP 1731-2220, din 07/02/1995 emis de CJSDPAT DOLJ;	
B1	A1
Intabulare, drept de PROPRIETATE, dobandit prin Reconstituire, cota actuala 1/1, cota initiala 1/1	
1) SPÎNU I ELISABETA, Lipsă CNP	

C. Partea III. SARCINI .

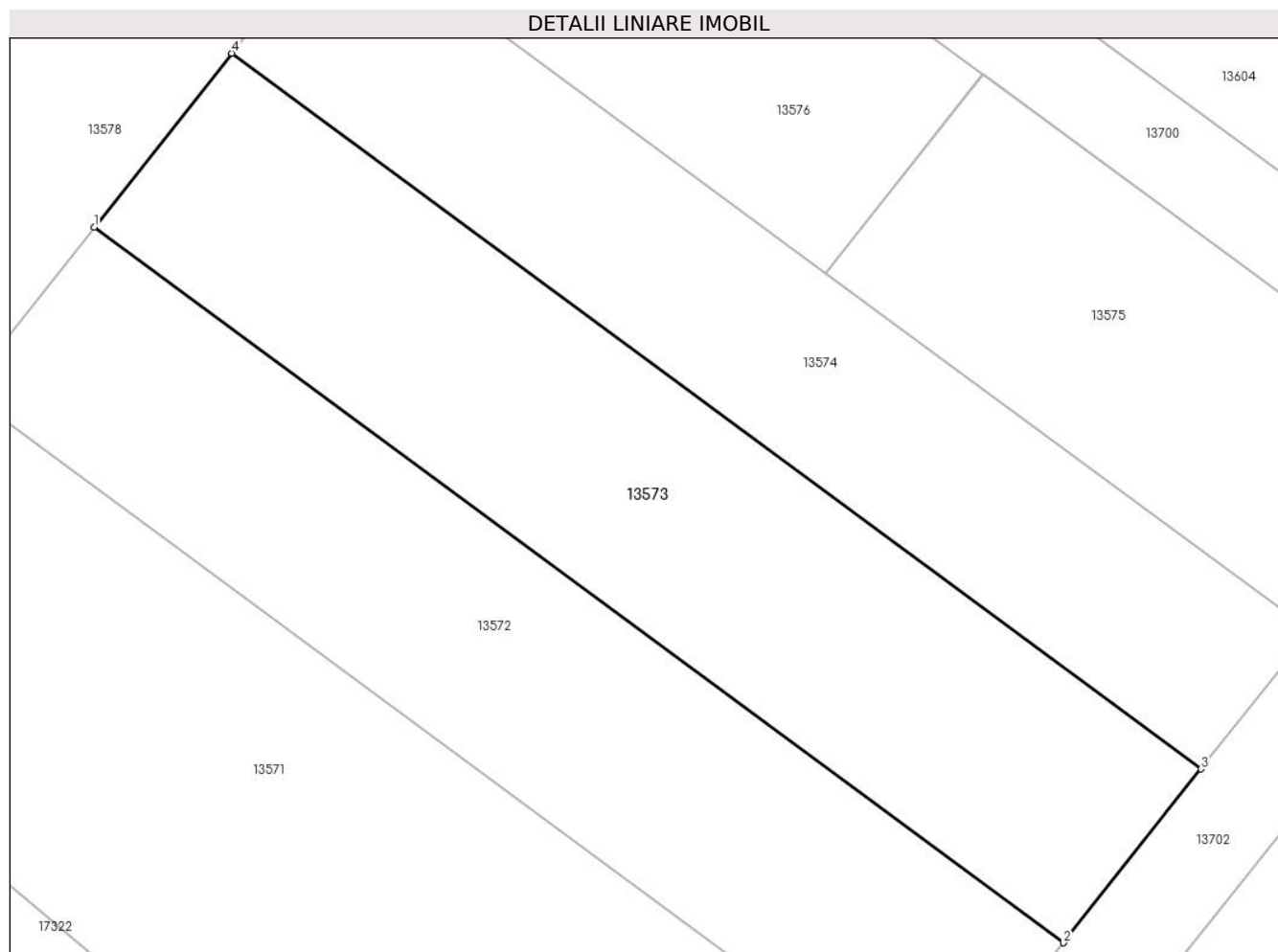
Inscrieri privind dezmembramintele dreptului de proprietate, drepturi reale de garanție și sarcini	Referințe
NU SUNT	

Anexa Nr. 1 La Partea I

Teren

Nr cadastral	Suprafața (mp)*	Observații / Referințe
	433	

* Suprafața este determinată în planul de proiecție Stereo 70.



Date referitoare la teren

Crt	Categorie folosință	Intravilan	Suprafața (mp)	Tarla	Parcelă	Nr. topo	Observații / Referințe
1	arabil	DA	376	98	22	-	
2	arabil	NU	57	98	22	-	

Lungime Segmente

1) Valorile lungimilor segmentelor sunt obținute din proiecție în plan.

Punct început	X / Y	Punct sfârșit	X / Y	Lungime segment (** (m))
1	343.923,903 292.416,264	2	343.962,958 292.387,453	48.532
2	343.962,958 292.387,453	3	343.968,499 292.394,453	8.928
3	343.968,499 292.394,453	4	343.929,445 292.423,263	48.531
4	343.929,445 292.423,263	1	343.923,903 292.416,264	8.927

**** Lungimile segmentelor sunt determinate în planul de proiecție Stereo 70 și sunt rotunjite la 1 milimetru.**

***** Distanța dintre puncte este formată din segmente cumulate ce sunt mai mici decât valoarea 1 milimetru.**

**DATE DESPRE IMOBILUL NR. 13574**

Oficiul de Cadastru și Publicitate Imobiliară DOLJ
Biroul de Cadastru și Publicitate Imobiliară Craiova

A. Partea I. Descrierea imobilului

TEREN Extravilan

Adresa: Jud. Dolj, T98, P23

Nr. Crt	Nr cadastral Nr. topografic	Suprafața* (mp)	Observații / Referințe
A1		344	Sector cadastral:18 Teren neimprejmuit;

B. Partea II. Proprietari și acte

Inscrieri privitoare la dreptul de proprietate și alte drepturi reale	Referințe
/	
Act Administrativ nr. TDP 2995-45373, din 29/06/2002 emis de CJSDPAT DOLJ;	
B1	A1
Intabulare, drept de PROPRIETATE, dobandit prin Reconstituire, cota actuala 1/1, cota initiala 1/1 1) TERPOVICI P SEVER, Lipsă CNP	

C. Partea III. SARCINI .

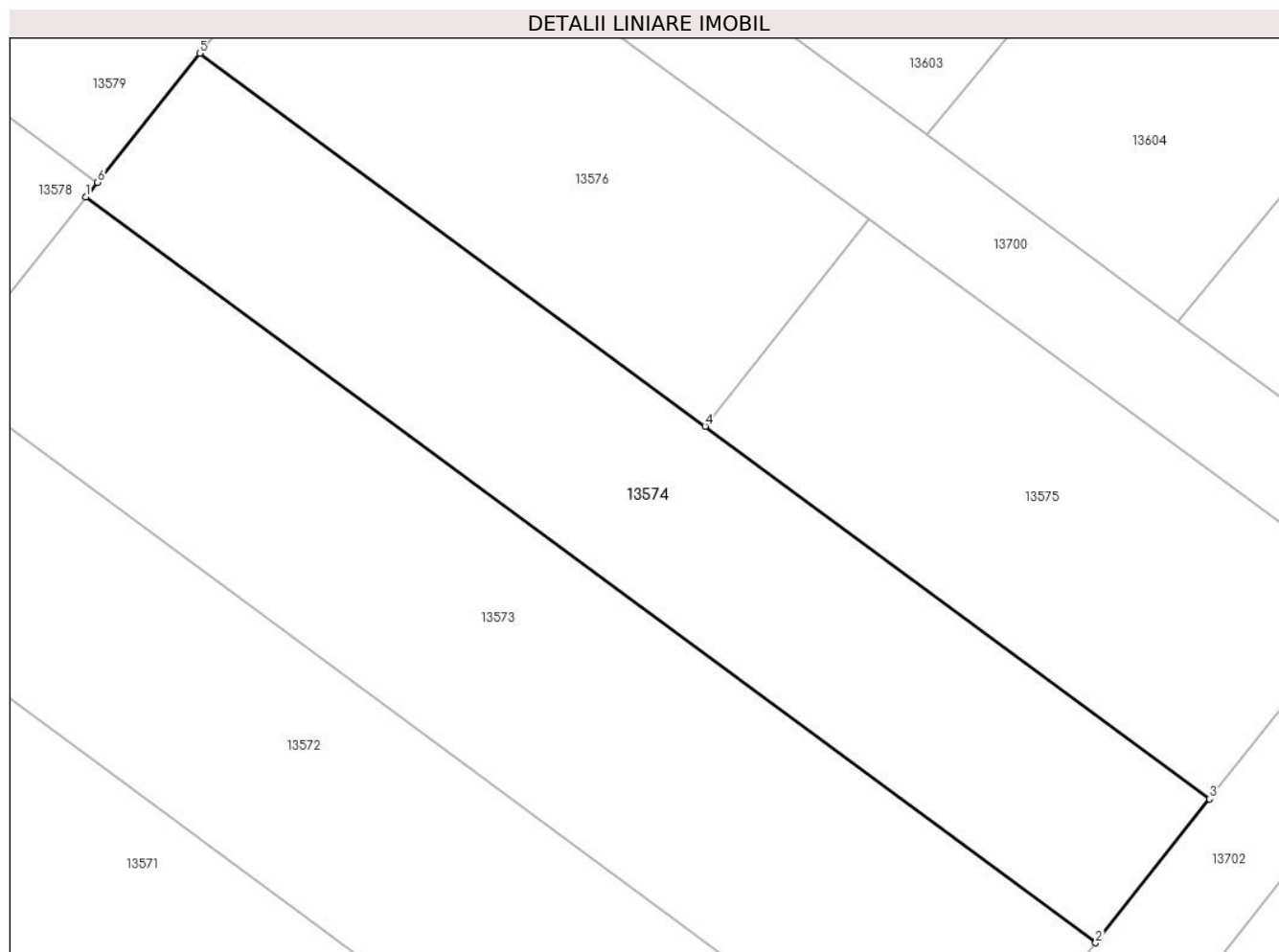
Inscrieri privind dezmembramintele dreptului de proprietate, drepturi reale de garanție și sarcini	Referințe
NU SUNT	

Anexa Nr. 1 La Partea I

Teren

Nr cadastral	Suprafața (mp)*	Observații / Referințe
	344	

* Suprafața este determinată în planul de proiecție Stereo 70.



Date referitoare la teren

Crt	Categorie folosință	Intra vilan	Suprafața (mp)	Tarla	Parcelă	Nr. topo	Observații / Referințe
1	arabil	NU	344	98	23	-	

Lungime Segmente

1) Valorile lungimilor segmentelor sunt obținute din proiecție în plan.

Punct început	X / Y	Punct sfârșit	X / Y	Lungime segment (** (m)
1	343.929,445 292.423,263	2	343.968,499 292.394,453	48.531
2	343.968,499 292.394,453	3	343.972,902 292.400,013	7.092
3	343.972,902 292.400,013	4	343.953,39 292.414,407	24.247
4	343.953,39 292.414,407	5	343.933,849 292.428,823	24.283
5	343.933,849 292.428,823	6	343.929,9 292.423,837	6.36

Punct început	X / Y	Punct sfârșit	X / Y	Lungime segment (** (m)
6	343.929,9 292.423,837	1	343.929,445 292.423,263	0.732

** Lungimile segmentelor sunt determinate în planul de proiecție Stereo 70 și sunt rotunjite la 1 milimetru.

*** Distanța dintre puncte este formată din segmente cumulate ce sunt mai mici decât valoarea 1 milimetru.

**DATE DESPRE IMOBILUL NR. 13575**

Oficiul de Cadastru și Publicitate Imobiliară DOLJ
Biroul de Cadastru și Publicitate Imobiliară Craiova

A. Partea I. Descrierea imobilului

TEREN Extravilan

Adresa: Jud. Dolj, T98, P24

Nr. Crt	Nr cadastral Nr. topografic	Suprafața* (mp)	Observații / Referințe
A1		247	Sector cadastral:18 Teren neimprejmuit;

B. Partea II. Proprietari și acte

Inscrieri privitoare la dreptul de proprietate și alte drepturi reale	Referințe
/	
Act Administrativ nr. TDP 1027-45342, din 16/05/1994 emis de CJSDPAT DOLJ;	
B1	A1
Intabulare, drept de PROPRIETATE, dobandit prin Reconstituire, cota actuala 1/1, cota initiala 1/1	
1) PETA S AUREL, Lipsă CNP	
2) PETA S TITU, Lipsă CNP	

C. Partea III. SARCINI .

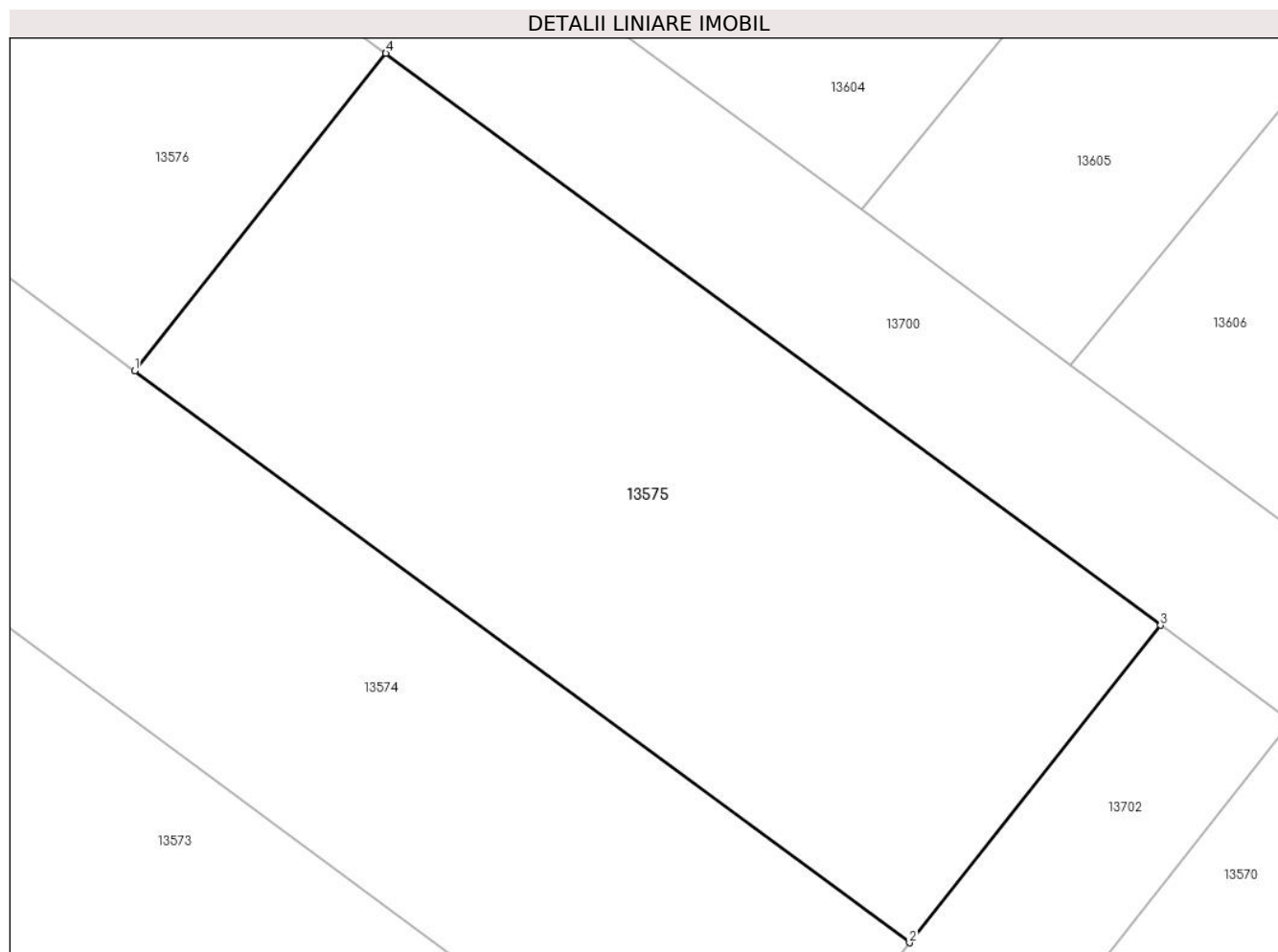
Inscrieri privind dezmembramintele dreptului de proprietate, drepturi reale de garanție și sarcini	Referințe
NU SUNT	

Anexa Nr. 1 La Partea I

Teren

Nr cadastral	Suprafața (mp)*	Observații / Referințe
	247	

* Suprafața este determinată în planul de proiecție Stereo 70.



Date referitoare la teren

Crt	Categorie folosință	Intravilan	Suprafața (mp)	Tarla	Parcelă	Nr. topo	Observații / Referințe
1	arabil	NU	247	98	24	-	

Lungime Segmente

1) Valorile lungimilor segmentelor sunt obținute din proiecție în plan.

Punct început	X / Y	Punct sfârșit	X / Y	Lungime segment (** (m)
1	343.953,39 292.414,407	2	343.972,902 292.400,013	24.247
2	343.972,902 292.400,013	3	343.979,227 292.408,003	10.19
3	343.979,227 292.408,003	4	343.959,715 292.422,398	24.247
4	343.959,715 292.422,398	5	343.959,709 292.422,402	0.007
5	343.959,709 292.422,402	1	343.953,39 292.414,407	10.191

**** Lungimile segmentelor sunt determinate în planul de proiecție Stereo 70 și sunt rotunjite la 1 milimetru.**

***** Distanța dintre puncte este formată din segmente cumulate ce sunt mai mici decât valoarea 1 milimetru.**

**DATE DESPRE IMOBILUL NR. 13576**

Oficiul de Cadastru și Publicitate Imobiliară DOLJ
Biroul de Cadastru și Publicitate Imobiliară Craiova

A. Partea I. Descrierea imobilului

TEREN Extravilan

Adresa: Jud. Dolj, T98, P25

Nr. Crt	Nr cadastral Nr. topografic	Suprafața* (mp)	Observații / Referințe
A1		247	Sector cadastral:18 Teren neimprejmuit;

B. Partea II. Proprietari și acte

Inscrieri privitoare la dreptul de proprietate și alte drepturi reale	Referințe
/	
Act Administrativ nr. TDP 1027-45342, din 16/05/1994 emis de CJSDPAT DOLJ;	
B1	A1
Intabulare, drept de PROPRIETATE, dobandit prin Reconstituire, cota actuala 1/1, cota initiala 1/1	
1) PETA S AUREL, Lipsă CNP	
2) PETA S TITU, Lipsă CNP	

C. Partea III. SARCINI .

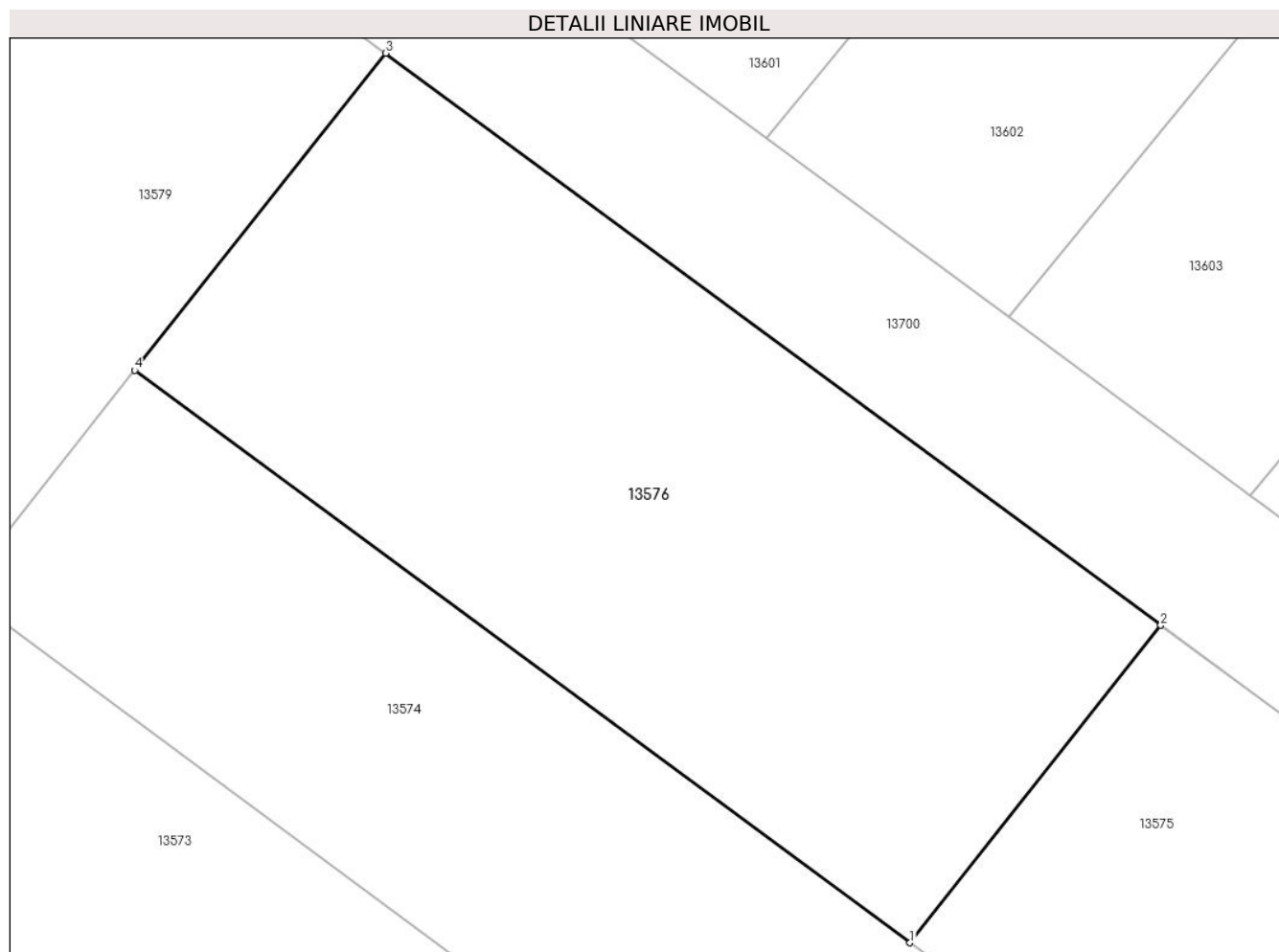
Inscrieri privind dezmembramintele dreptului de proprietate, drepturi reale de garanție și sarcini	Referințe
NU SUNT	

Anexa Nr. 1 La Partea I

Teren

Nr cadastral	Suprafața (mp)*	Observații / Referințe
	247	

* Suprafața este determinată în planul de proiecție Stereo 70.



Date referitoare la teren

Crt	Categorie folosință	Intravilan	Suprafața (mp)	Tarla	Parcelă	Nr. topo	Observații / Referințe
1	arabil	NU	247	98	25	-	

Lungime Segmente

1) Valorile lungimilor segmentelor sunt obținute din proiecție în plan.

Punct început	X / Y	Punct sfârșit	X / Y	Lungime segment (** (m)
1	343.953,39 292.414,407	2	343.959,709 292.422,402	10.191
2	343.959,709 292.422,402	3	343.940,176 292.436,812	24.273
3	343.940,176 292.436,812	4	343.933,849 292.428,823	10.191
4	343.933,849 292.428,823	1	343.953,39 292.414,407	24.283

** Lungimile segmentelor sunt determinate în planul de proiecție Stereo 70 și sunt rotunjite la 1 milimetru.

***** Distanţa dintre puncte este formată din segmente cumulate ce sunt mai mici decât valoarea 1 milimetru.**

**DATE DESPRE IMOBILUL NR. 13577**

Oficiul de Cadastru și Publicitate Imobiliară DOLJ
Biroul de Cadastru și Publicitate Imobiliară Craiova

A. Partea I. Descrierea imobilului

TEREN Intravilan

Adresa: Loc. Cetate, Jud. Dolj, T98, P26

Nr. Crt	Nr cadastral Nr. topografic	Suprafața* (mp)	Observații / Referințe
A1		580	Sector cadastral:18 Teren neimprejmuit;

B. Partea II. Proprietari și acte

Inscrieri privitoare la dreptul de proprietate și alte drepturi reale	Referințe
/	
Act Administrativ nr. TDP 2725-48356, din 05/04/1999 emis de CJSDPAT DOLJ;	
B1	A1
Intabulare, drept de PROPRIETATE, dobandit prin Reconstituire, cota actuala 1/1, cota initiala 1/1	
1) RUICAN I ȘTEFANA, Lipsă CNP	

C. Partea III. SARCINI .

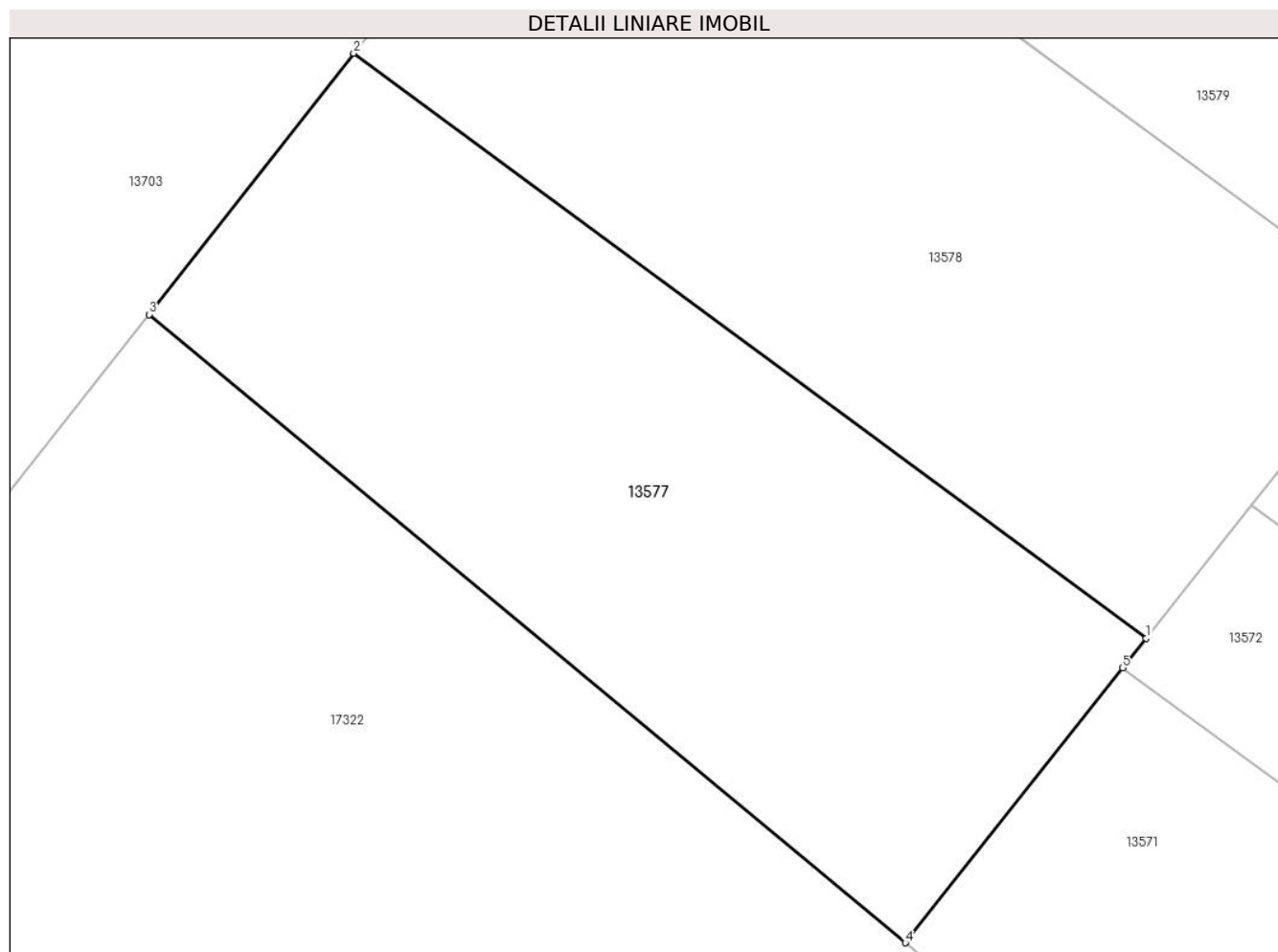
Inscrieri privind dezmembramintele dreptului de proprietate, drepturi reale de garanție și sarcini	Referințe
NU SUNT	

Anexa Nr. 1 La Partea I

Teren

Nr cadastral	Suprafața (mp)*	Observații / Referințe
	580	

* Suprafața este determinată în planul de proiecție Stereo 70.



Date referitoare la teren

Crt	Categorie folosință	Intravilan	Suprafața (mp)	Tarla	Parcelă	Nr. topo	Observații / Referințe
1	arabil	DA	580	98	26	-	

Lungime Segmente

1) Valorile lungimilor segmentelor sunt obținute din proiecție în plan.

Punct început	X / Y	Punct sfârșit	X / Y	Lungime segment (** (m)
1	343.919,629 292.410,869	2	343.887,539 292.434,541	39.876
2	343.887,539 292.434,541	3	343.879,258 292.423,973	13.426
3	343.879,258 292.423,973	4	343.909,878 292.398,557	39.794
4	343.909,878 292.398,557	5	343.918,68 292.409,67	14.177
5	343.918,68 292.409,67	1	343.919,629 292.410,869	1.529

**** Lungimile segmentelor sunt determinate în planul de proiecție Stereo 70 și sunt rotunjite la 1 milimetru.**

***** Distanța dintre puncte este formată din segmente cumulate ce sunt mai mici decât valoarea 1 milimetru.**

**DATE DESPRE IMOBILUL NR. 13578**

Oficiul de Cadastru și Publicitate Imobiliară DOLJ
Biroul de Cadastru și Publicitate Imobiliară Craiova

A. Partea I. Descrierea imobilului

TEREN Intravilan

Adresa: Loc. Cetate, Jud. Dolj, T98, P27

Nr. Crt	Nr cadastral Nr. topografic	Suprafața* (mp)	Observații / Referințe
A1		660	Sector cadastral:18 Teren neimprejmuit;

B. Partea II. Proprietari și acte

Inscrieri privitoare la dreptul de proprietate și alte drepturi reale		Referințe
/		
Act Administrativ nr. TDP 1122-59371, din 04/07/1994 emis de CJSDPAT DOLJ;		
B1	Intabulare, drept de PROPRIETATE, dobandit prin Reconstituire, cota actuala 1/1, cota initiala 1/1 1) DELIU ȘT MARIA, Lipsă CNP	A1

C. Partea III. SARCINI .

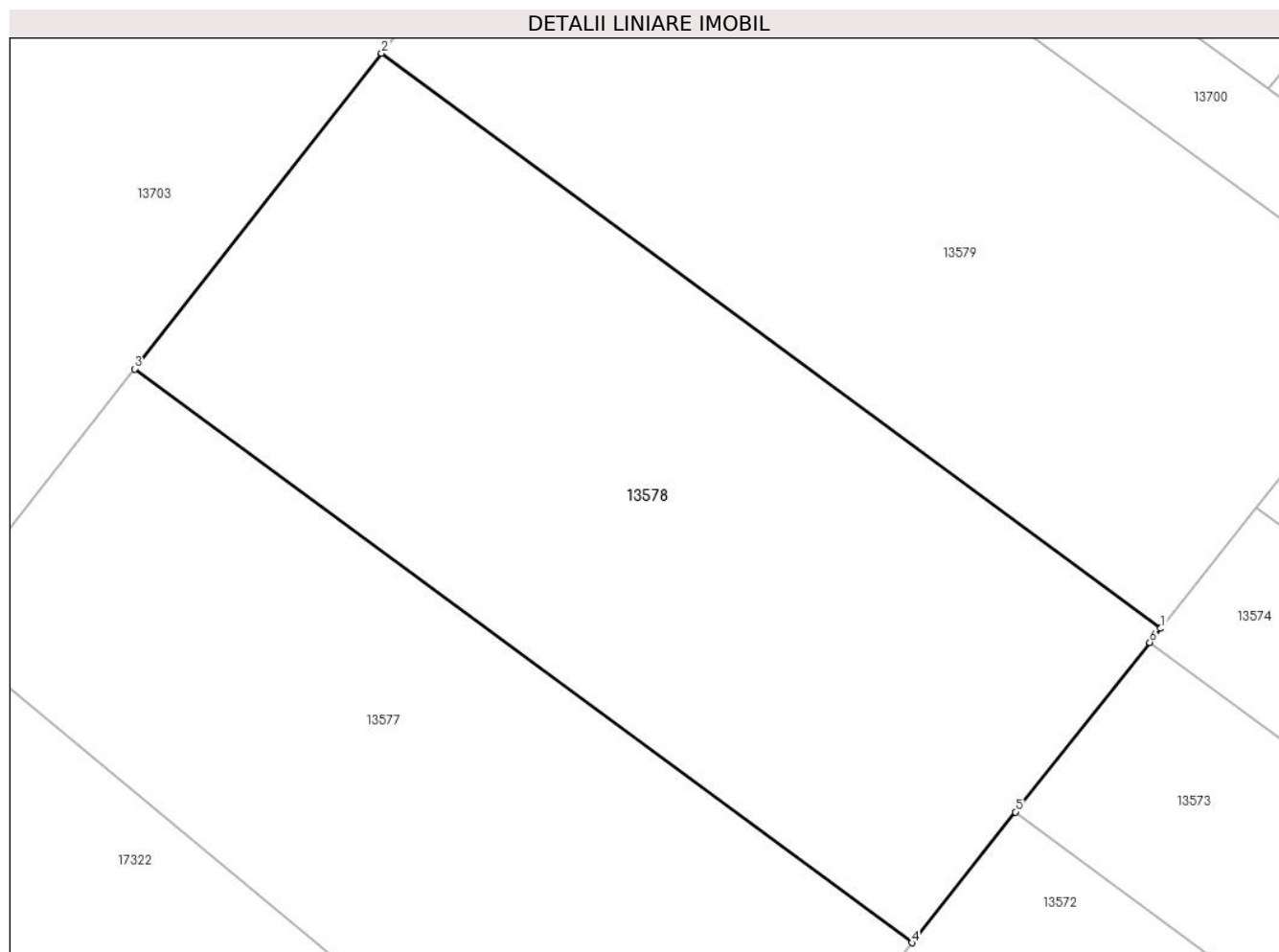
Inscrieri privind dezmembramintele dreptului de proprietate, drepturi reale de garanție și sarcini	Referințe
NU SUNT	

Anexa Nr. 1 La Partea I

Teren

Nr cadastral	Suprafața (mp)*	Observații / Referințe
	660	

* Suprafața este determinată în planul de proiecție Stereo 70.



Date referitoare la teren

Crt	Categorie folosință	Intravilan	Suprafața (mp)	Tarla	Parcelă	Nr. topo	Observații / Referințe
1	arabil	DA	660	98	27	-	

Lungime Segmente

1) Valorile lungimilor segmentelor sunt obținute din proiecție în plan.

Punct început	X / Y	Punct sfârșit	X / Y	Lungime segment (** (m)
1	343.929,9 292.423,837	2	343.897,741 292.447,561	39.963
2	343.897,741 292.447,561	3	343.887,539 292.434,541	16.541
3	343.887,539 292.434,541	4	343.919,629 292.410,869	39.876
4	343.919,629 292.410,869	5	343.923,903 292.416,264	6.883
5	343.923,903 292.416,264	6	343.929,445 292.423,263	8.927

Punct început	X / Y	Punct sfârșit	X / Y	Lungime segment (** (m)
6	343.929,445 292.423,263	1	343.929,9 292.423,837	0.732

** Lungimile segmentelor sunt determinate în planul de proiecție Stereo 70 și sunt rotunjite la 1 milimetru.

*** Distanța dintre puncte este formată din segmente cumulate ce sunt mai mici decât valoarea 1 milimetru.

**DATE DESPRE IMOBILUL NR. 13579**

Oficiul de Cadastru și Publicitate Imobiliară DOLJ
Biroul de Cadastru și Publicitate Imobiliară Craiova

A. Partea I. Descrierea imobilului

TEREN Necunoscut

Adresa: Loc. Cetate, Jud. Dolj, T98, P28

Nr. Crt	Nr cadastral Nr. topografic	Suprafața* (mp)	Observații / Referințe
A1		660	Sector cadastral:18 Teren neimprejmuit;

B. Partea II. Proprietari și acte

Inscrieri privitoare la dreptul de proprietate și alte drepturi reale	Referințe
/	
Act Notarial nr. CM 223, din 14/10/2019 emis de BIN Budiana Ionut Razvan;	
B1	A1
Intabulare, drept de PROPRIETATE, dobandit prin Succesiune, cota actuala 1/1, cota initiala 1/1 1) DELIU MARIUS	

C. Partea III. SARCINI .

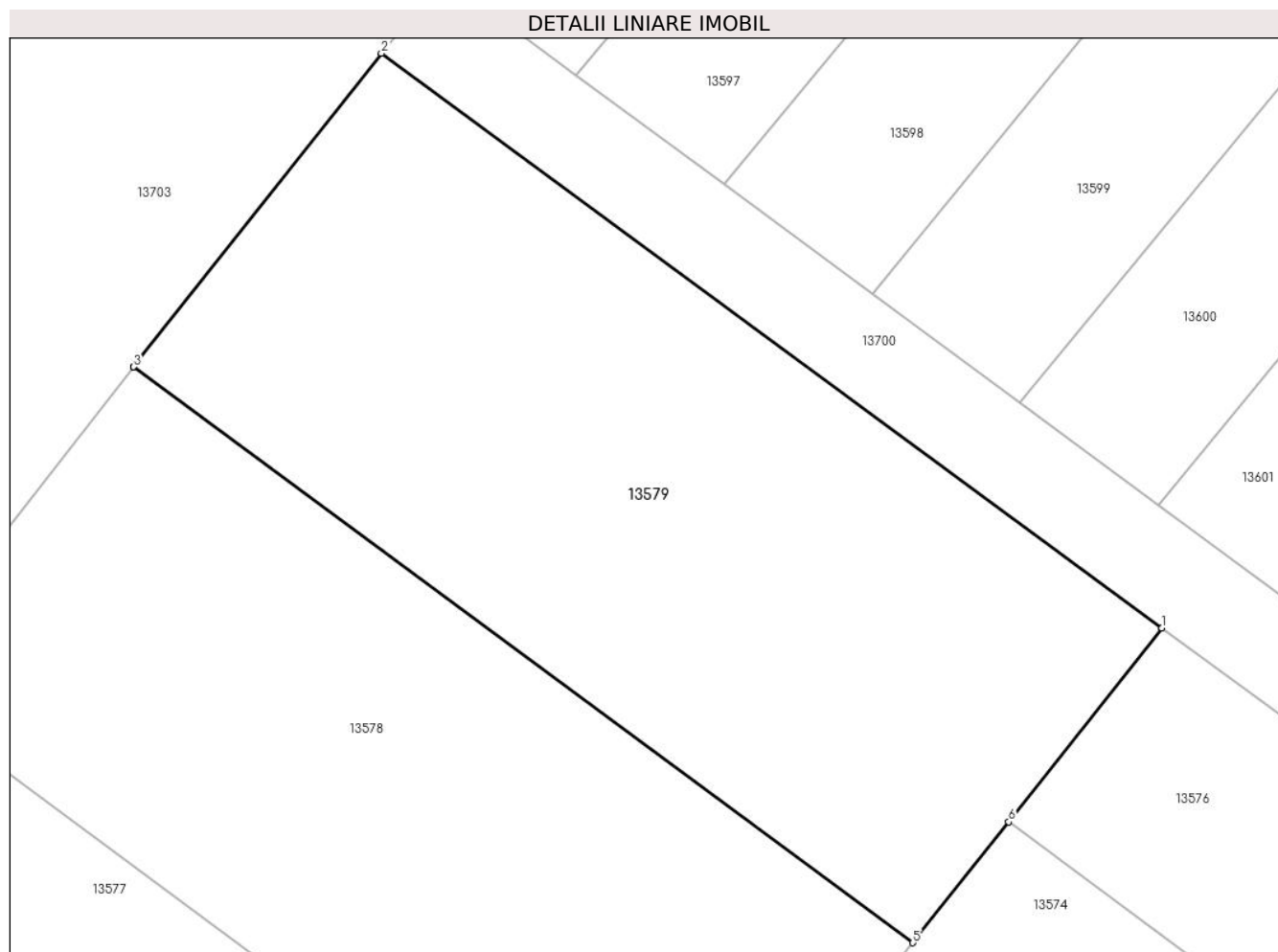
Inscrieri privind dezmembramintele dreptului de proprietate, drepturi reale de garanție și sarcini	Referințe
NU SUNT	

Anexa Nr. 1 La Partea I

Teren

Nr cadastral	Suprafața (mp)*	Observații / Referințe
	660	

* Suprafața este determinată în planul de proiecție Stereo 70.



Date referitoare la teren

Crt	Categorie folosință	Intravilan	Suprafața (mp)	Tarla	Parcelă	Nr. topo	Observații / Referințe
1	arabil	DA	64	98	28	-	
2	arabil	NU	596	98	28	-	

Lungime Segmente

1) Valorile lungimilor segmentelor sunt obținute din proiecție în plan.

Punct început	X / Y	Punct sfârșit	X / Y	Lungime segment (** (m))
1	343.940,176 292.436,812	2	343.907,976 292.460,503	39.976
2	343.907,976 292.460,503	3	343.897,754 292.447,577	16.479
3	343.897,754 292.447,577	4	343.897,741 292.447,561	0.021
4	343.897,741 292.447,561	5	343.929,9 292.423,837	39.963

Punct început	X / Y	Punct sfârșit	X / Y	Lungime segment (** (m)
5	343.929,9 292.423,837	6	343.933,849 292.428,823	6.36
6	343.933,849 292.428,823	1	343.940,176 292.436,812	10.191

** Lungimile segmentelor sunt determinate în planul de proiecție Stereo 70 și sunt rotunjite la 1 milimetru.

*** Distanța dintre puncte este formată din segmente cumulate ce sunt mai mici decât valoarea 1 milimetru.

**DATE DESPRE IMOBILUL NR. 13580**

Oficiul de Cadastru și Publicitate Imobiliară DOLJ
Biroul de Cadastru și Publicitate Imobiliară Craiova

A. Partea I. Descrierea imobilului

TEREN Extravilan

Adresa: Jud. Dolj, T98, P103

Nr. Crt	Nr cadastral Nr. topografic	Suprafața* (mp)	Observații / Referințe
A1		480	Sector cadastral:18 Teren neimprejmuit;

B. Partea II. Proprietari și acte

Inscrieri privitoare la dreptul de proprietate și alte drepturi reale		Referințe
/		
Act Administrativ nr. TDP 735-59060, din 05/02/1994 emis de CJSDPAT DOLJ;		
B1	Intabulare, drept de PROPRIETATE, dobandit prin Reconstituire, cota actuala 1/1, cota initiala 1/1 1) GĂNESCU I NICOLAE, Lipsă CNP	A1

C. Partea III. SARCINI .

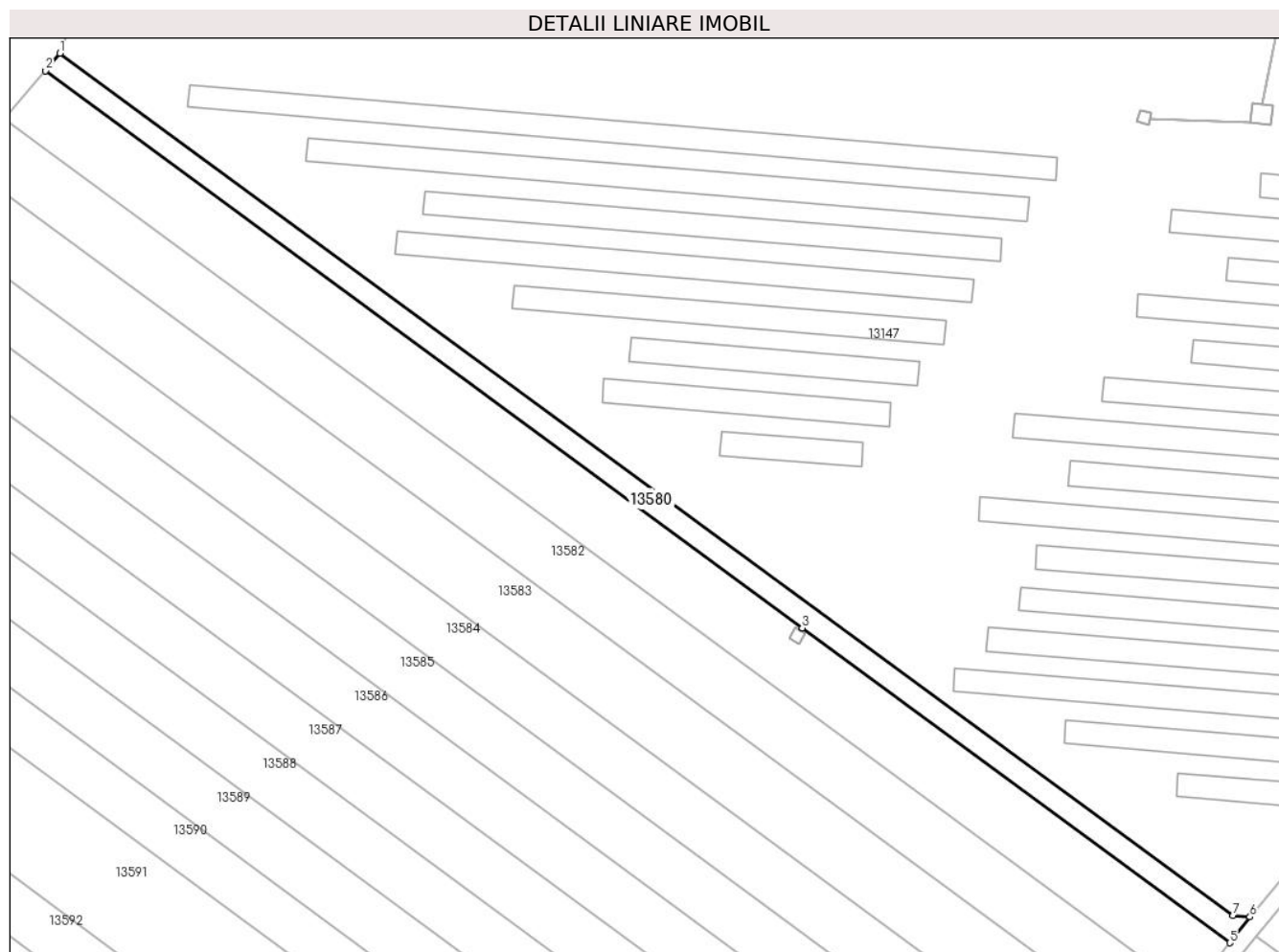
Inscrieri privind dezmembramintele dreptului de proprietate, drepturi reale de garanție și sarcini	Referințe
NU SUNT	

Anexa Nr. 1 La Partea I

Teren

Nr cadastral	Suprafața (mp)*	Observații / Referințe
	480	

* Suprafața este determinată în planul de proiecție Stereo 70.



Date referitoare la teren

Crt	Categorie folosință	Intravilan	Suprafața (mp)	Tarla	Parcelă	Nr. topo	Observații / Referințe
1	arabil	NU	480	98	103	-	

Lungime Segmente

1) Valorile lungimilor segmentelor sunt obținute din proiecție în plan.

Punct început	X / Y	Punct sfârșit	X / Y	Lungime segment (** (m)
1	344.003,609 292.575,789	2	344.001,868 292.573,728	2.698
2	344.001,868 292.573,728	3	344.091,335 292.507,901	111.074
3	344.091,335 292.507,901	4	344.091,34 292.507,898	0.006
4	344.091,34 292.507,898	5	344.141,882 292.470,711	62.748
5	344.141,882 292.470,711	6	344.144,265 292.473,763	3.872

Punct început	X / Y	Punct sfârșit	X / Y	Lungime segment (** (m)
6	344.144,265 292.473,763	7	344.142,252 292.473,938	2.021
7	344.142,252 292.473,938	1	344.003,609 292.575,789	172.033

** Lungimile segmentelor sunt determinate în planul de proiecție Stereo 70 și sunt rotunjite la 1 milimetru.

*** Distanța dintre puncte este formată din segmente cumulate ce sunt mai mici decât valoarea 1 milimetru.

**DATE DESPRE IMOBILUL NR. 13581**

Oficiul de Cadastru și Publicitate Imobiliară DOLJ
Biroul de Cadastru și Publicitate Imobiliară Craiova

A. Partea I. Descrierea imobilului

TEREN Extravilan

Adresa: Jud. Dolj, T98, P102

Nr. Crt	Nr cadastral Nr. topografic	Suprafața* (mp)	Observații / Referințe
A1		1.305	Sector cadastral:18 Teren neimprejmuit;

B. Partea II. Proprietari și acte

Inscrieri privitoare la dreptul de proprietate și alte drepturi reale		Referințe
/		
Act Administrativ nr. TDP 1795-2220, din 09/02/1995 emis de CJSDPAT DOLJ;		
B1	Intabulare, drept de PROPRIETATE, dobandit prin Reconstituire, cota actuala 1/1, cota initiala 1/1 1) STINGĂ I MARIA , Lipsă CNP	A1

C. Partea III. SARCINI .

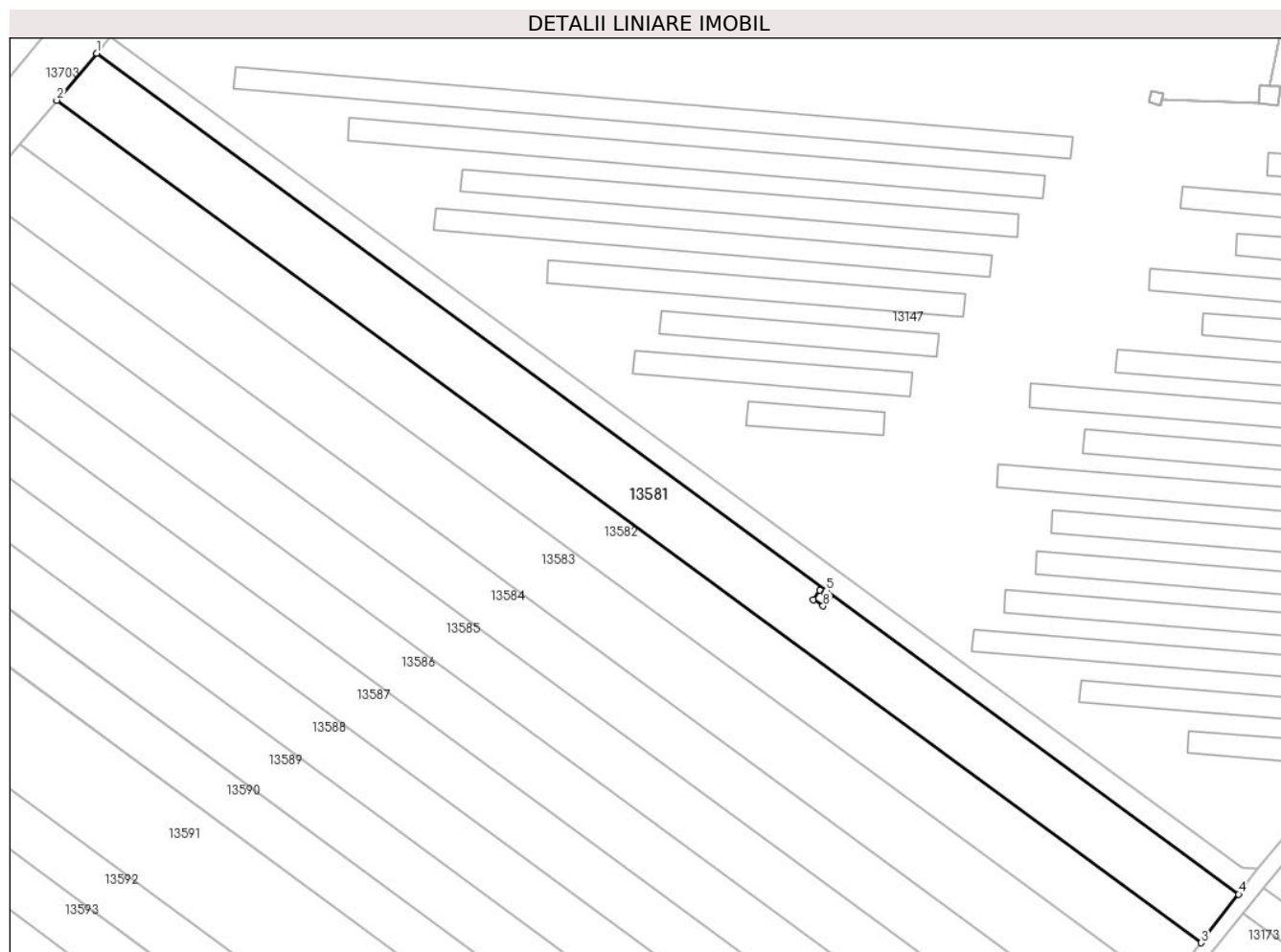
Inscrieri privind dezmembramintele dreptului de proprietate, drepturi reale de garanție și sarcini	Referințe
NU SUNT	

Anexa Nr. 1 La Partea I

Teren

Nr cadastral	Suprafața (mp)*	Observații / Referințe
	1.305	

* Suprafața este determinată în planul de proiecție Stereo 70.



Date referitoare la teren

Crt	Categorie folosință	Intravilan	Suprafața (mp)	Tarla	Parcelă	Nr. topo	Observații / Referințe
1	arabil	NU	1.305	98	102	-	

Lungime Segmente

1) Valorile lungimilor segmentelor sunt obținute din proiecție în plan.

Punct început	X / Y	Punct sfârșit	X / Y	Lungime segment (** (m)
1	344.001,868 292.573,728	2	343.997,009 292.567,977	7.529
2	343.997,009 292.567,977	3	344.137,309 292.464,75	174.184
3	344.137,309 292.464,75	4	344.141,882 292.470,711	7.513
4	344.141,882 292.470,711	5	344.091,34 292.507,898	62.748
5	344.091,34 292.507,898	6	344.091,116 292.507,594	0.378

Punct început	X / Y	Punct sfârșit	X / Y	Lungime segment (** (m)
6	344.091,116 292.507,594	7	344.091,711 292.507,216	0.705
7	344.091,711 292.507,216	8	344.090,95 292.506,017	1.42
8	344.090,95 292.506,017	9	344.089,759 292.506,773	1.411
9	344.089,759 292.506,773	10	344.090,521 292.507,972	1.421
10	344.090,521 292.507,972	11	344.091,112 292.507,597	0.7
11	344.091,112 292.507,597	12	344.091,335 292.507,901	0.377
12	344.091,335 292.507,901	1	344.001,868 292.573,728	111.074

** Lungimile segmentelor sunt determinate în planul de proiecție Stereo 70 și sunt rotunjite la 1 milimetru.

*** Distanța dintre puncte este formată din segmente cumulate ce sunt mai mici decât valoarea 1 milimetru.

**DATE DESPRE IMOBILUL NR. 13582**

Oficiul de Cadastru și Publicitate Imobiliară DOLJ
Biroul de Cadastru și Publicitate Imobiliară Craiova

A. Partea I. Descrierea imobilului

TEREN Extravilan

Adresa: Jud. Dolj, T98, P101

Nr. Crt	Nr cadastral Nr. topografic	Suprafața* (mp)	Observații / Referințe
A1		1.218	Sector cadastral:18 Teren neimprejmuit;

B. Partea II. Proprietari și acte

Inscrieri privitoare la dreptul de proprietate și alte drepturi reale	Referințe
/	
Act Administrativ nr. TDP 1354-58815, din 25/01/1995 emis de CJSDPAT DOLJ;	
B1	A1
Intabulare, drept de PROPRIETATE, dobandit prin Reconstituire, cota actuala 1/1, cota initiala 1/1 1) STINGA I ANA, Lipsă CNP	

C. Partea III. SARCINI .

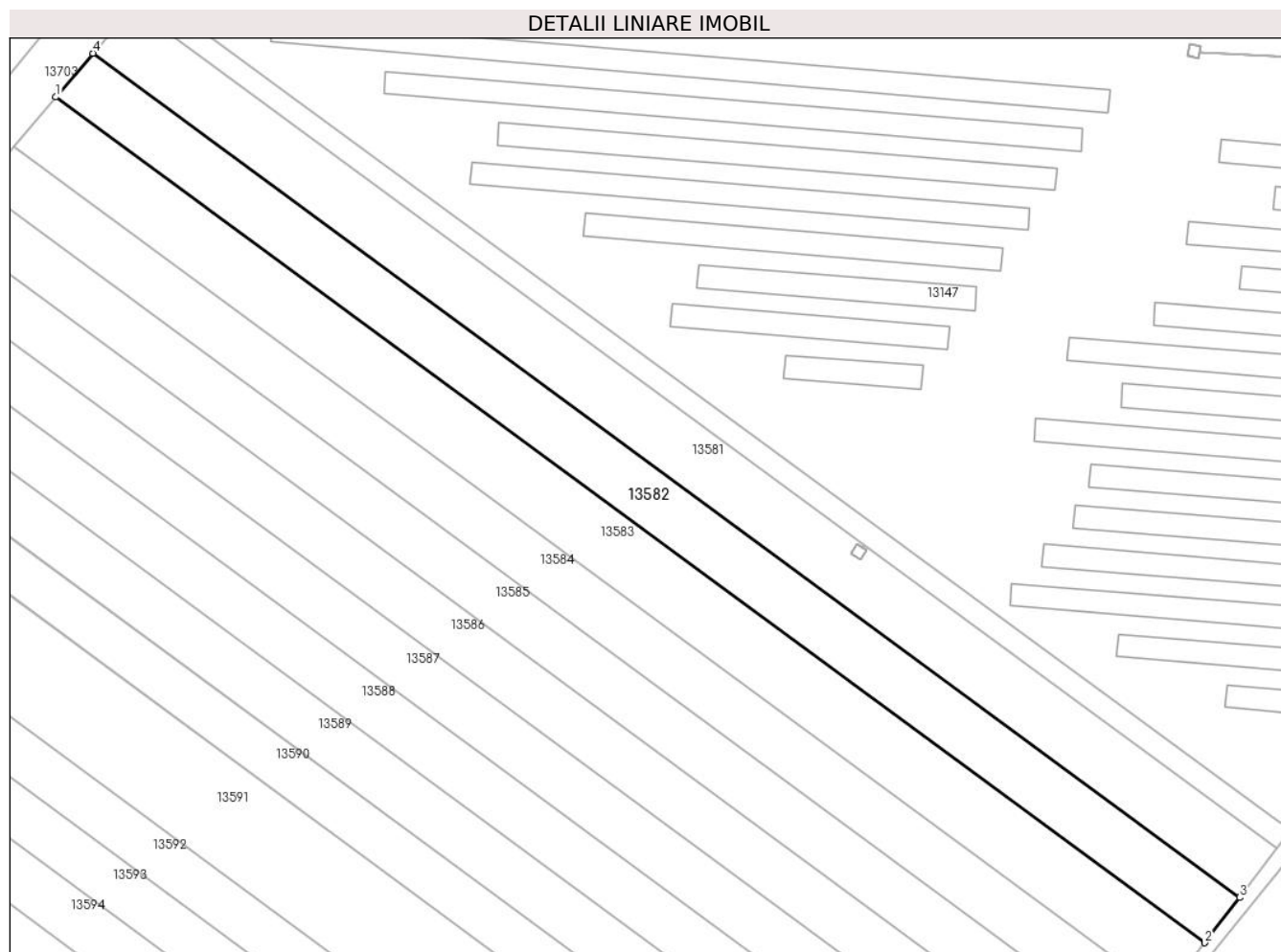
Inscrieri privind dezmembramintele dreptului de proprietate, drepturi reale de garanție și sarcini	Referințe
NU SUNT	

Anexa Nr. 1 La Partea I

Teren

Nr cadastral	Suprafața (mp)*	Observații / Referințe
	1.218	

* Suprafața este determinată în planul de proiecție Stereo 70.



Date referitoare la teren

Crt	Categorie folosință	Intra vilan	Suprafața (mp)	Tarla	Parcelă	Nr. topo	Observații / Referințe
1	arabil	NU	1.218	98	101	-	

Lungime Segmente

1) Valorile lungimilor segmentelor sunt obținute din proiecție în plan.

Punct început	X / Y	Punct sfârșit	X / Y	Lungime segment (** (m)
1	343.992,491 292.562,629	2	344.133,056 292.459,206	174.513
2	344.133,056 292.459,206	3	344.137,309 292.464,75	6.987
3	344.137,309 292.464,75	4	343.997,009 292.567,977	174.184
4	343.997,009 292.567,977	1	343.992,491 292.562,629	7.001

** Lungimile segmentelor sunt determinate în planul de proiecție Stereo 70 și sunt rotunjite la 1 milimetru.

***** Distanţa dintre puncte este formată din segmente cumulate ce sunt mai mici decât valoarea 1 milimetru.**

**DATE DESPRE IMOBILUL NR. 13583**

Oficiul de Cadastru și Publicitate Imobiliară DOLJ
Biroul de Cadastru și Publicitate Imobiliară Craiova

A. Partea I. Descrierea imobilului

TEREN Extravilan

Adresa: Jud. Dolj, T98, P100

Nr. Crt	Nr cadastral Nr. topografic	Suprafața* (mp)	Observații / Referințe
A1		1.392	Sector cadastral:18 Teren neimprejmuit;

B. Partea II. Proprietari și acte

Inscrieri privitoare la dreptul de proprietate și alte drepturi reale	Referințe
/	
Act Administrativ nr. TDP 810-59058, din 08/03/1994 emis de CJSDPAT DOLJ;	
B1	A1
Intabulare, drept de PROPRIETATE, dobandit prin Reconstituire, cota actuala 1/1, cota initiala 1/1	
1) GHEORGHE I GHEORGHE, Lipsă CNP	

C. Partea III. SARCINI .

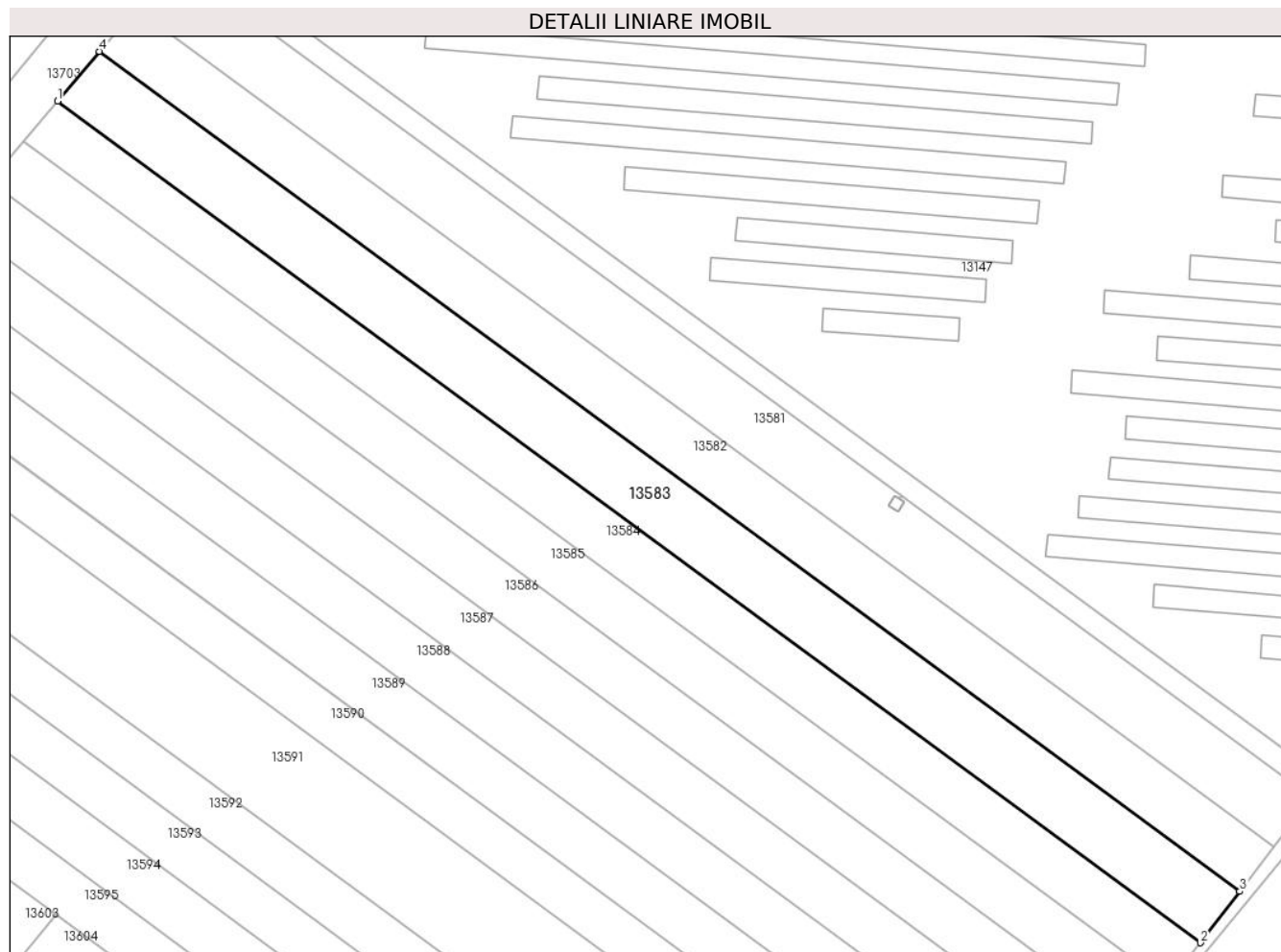
Inscrieri privind dezmembramintele dreptului de proprietate, drepturi reale de garanție și sarcini	Referințe
NU SUNT	

Anexa Nr. 1 La Partea I

Teren

Nr cadastral	Suprafața (mp)*	Observații / Referințe
	1.392	

* Suprafața este determinată în planul de proiecție Stereo 70.



Date referitoare la teren

Crt	Categorie folosință	Intra vilan	Suprafața (mp)	Tarla	Parcelă	Nr. topo	Observații / Referințe
1	arabil	NU	1.392	98	100	-	

Lungime Segmente

1) Valorile lungimilor segmentelor sunt obținute din proiecție în plan.

Punct început	X / Y	Punct sfârșit	X / Y	Lungime segment (** (m)
1	343.987,337 292.556,529	2	344.128,205 292.452,883	174.889
2	344.128,205 292.452,883	3	344.133,056 292.459,206	7.969
3	344.133,056 292.459,206	4	343.992,491 292.562,629	174.513
4	343.992,491 292.562,629	1	343.987,337 292.556,529	7.986

** Lungimile segmentelor sunt determinate în planul de proiecție Stereo 70 și sunt rotunjite la 1 milimetru.

***** Distanţa dintre puncte este formată din segmente cumulate ce sunt mai mici decât valoarea 1 milimetru.**

**DATE DESPRE IMOBILUL NR. 13584**

Oficiul de Cadastru și Publicitate Imobiliară DOLJ
Biroul de Cadastru și Publicitate Imobiliară Craiova

A. Partea I. Descrierea imobilului

TEREN Extravilan

Adresa: Jud. Dolj, T98, P99

Nr. Crt	Nr cadastral Nr. topografic	Suprafața* (mp)	Observații / Referințe
A1		1.131	Sector cadastral:18 Teren neimprejmuit;

B. Partea II. Proprietari și acte

Inscrieri privitoare la dreptul de proprietate și alte drepturi reale		Referințe
/		
Act Administrativ nr. TDP 1897-9682, din 15/02/1995 emis de CJSDPAT DOLJ;		
B1	Intabulare, drept de PROPRIETATE, dobandit prin Reconstituire, cota actuala 1/1, cota initiala 1/1	A1
	1) OPRİȘOREANU M VASTEL, Lipsă CNP	
	2) IANCU M OPRINA, Lipsă CNP	

C. Partea III. SARCINI .

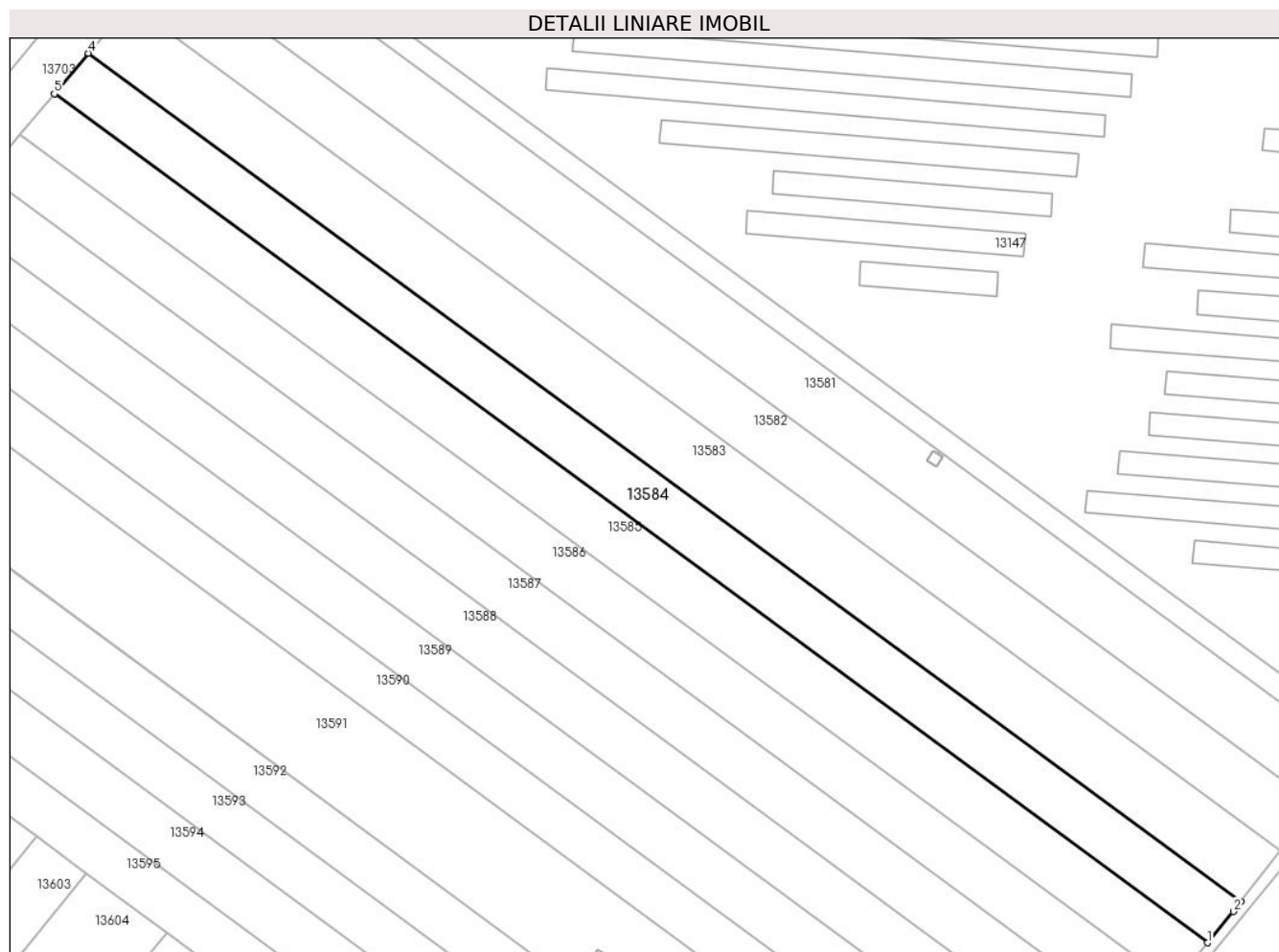
Inscrieri privind dezmembramintele dreptului de proprietate, drepturi reale de garanție și sarcini	Referințe
NU SUNT	

Anexa Nr. 1 La Partea I

Teren

Nr cadastral	Suprafața (mp)*	Observații / Referințe
	1.131	

* Suprafața este determinată în planul de proiecție Stereo 70.



Date referitoare la teren

Crt	Categorie folosință	Intravilan	Suprafața (mp)	Tarla	Parcelă	Nr. topo	Observații / Referințe
1	vie	NU	1.131	98	99	-	

Lungime Segmente

1) Valorile lungimilor segmentelor sunt obținute din proiecție în plan.

Punct început	X / Y	Punct sfârșit	X / Y	Lungime segment (** (m)
1	344.124,097 292.447,88	2	344.127,299 292.451,701	4.985
2	344.127,299 292.451,701	3	344.128,205 292.452,883	1.489
3	344.128,205 292.452,883	4	343.987,337 292.556,529	174.889
4	343.987,337 292.556,529	5	343.983,155 292.551,58	6.479
5	343.983,155 292.551,58	1	344.124,097 292.447,88	174.981

**** Lungimile segmentelor sunt determinate în planul de proiecție Stereo 70 și sunt rotunjite la 1 milimetru.**

***** Distanța dintre puncte este formată din segmente cumulate ce sunt mai mici decât valoarea 1 milimetru.**

**DATE DESPRE IMOBILUL NR. 13585**

Oficiul de Cadastru și Publicitate Imobiliară DOLJ
Biroul de Cadastru și Publicitate Imobiliară Craiova

A. Partea I. Descrierea imobilului

TEREN Extravilan

Adresa: Jud. Dolj, T98, P98/1

Nr. Crt	Nr cadastral Nr. topografic	Suprafața* (mp)	Observații / Referințe
A1		1.131	Sector cadastral:18 Teren neimprejmuit;

B. Partea II. Proprietari și acte

Inscrieri privitoare la dreptul de proprietate și alte drepturi reale	Referințe
/	
Act Administrativ nr. TDP 2898-19533, din 28/11/2001 emis de CJSDPAT DOLJ;	
B1	A1
Intabulare, drept de PROPRIETATE, dobandit prin Reconstituire, cota actuala 1/1, cota initiala 1/1 1) VOICAN A MARIA, Lipsă CNP	

C. Partea III. SARCINI .

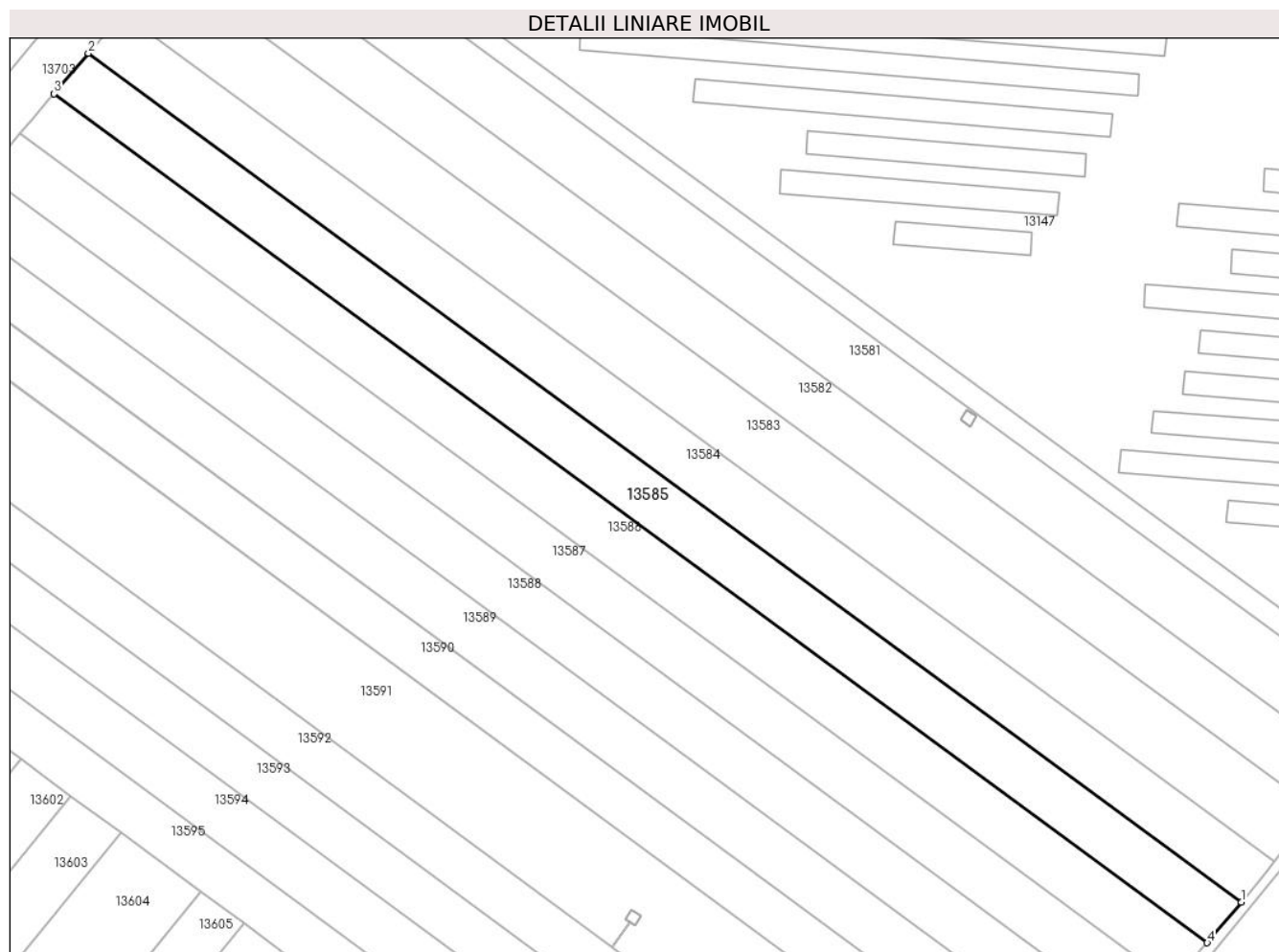
Inscrieri privind dezmembramintele dreptului de proprietate, drepturi reale de garanție și sarcini	Referințe
NU SUNT	

Anexa Nr. 1 La Partea I

Teren

Nr cadastral	Suprafața (mp)*	Observații / Referințe
	1.131	

* Suprafața este determinată în planul de proiecție Stereo 70.



Date referitoare la teren

Crt	Categorie folosință	Intravilan	Suprafața (mp)	Tarla	Parcelă	Nr. topo	Observații / Referințe
1	arabil	NU	1.131	98	98/1	-	

Lungime Segmente

1) Valorile lungimilor segmentelor sunt obținute din proiecție în plan.

Punct început	X / Y	Punct sfârșit	X / Y	Lungime segment (** (m)
1	344.124,097 292.447,88	2	343.983,155 292.551,58	174.981
2	343.983,155 292.551,58	3	343.978,974 292.546,632	6.478
3	343.978,974 292.546,632	4	344.119,937 292.442,917	175.007
4	344.119,937 292.442,917	1	344.124,097 292.447,88	6.476

** Lungimile segmentelor sunt determinate în planul de proiecție Stereo 70 și sunt rotunjite la 1 milimetru.

***** Distanţa dintre puncte este formată din segmente cumulate ce sunt mai mici decât valoarea 1 milimetru.**

**DATE DESPRE IMOBILUL NR. 13586**

Oficiul de Cadastru și Publicitate Imobiliară DOLJ
 Biroul de Cadastru și Publicitate Imobiliară Craiova

A. Partea I. Descrierea imobilului

TEREN Extravilan

Adresa: Jud. Dolj, T98, P98

Nr. Crt	Nr cadastral Nr. topografic	Suprafața* (mp)	Observații / Referințe
A1		1.131	Sector cadastral:18 Teren neimprejmuit;

B. Partea II. Proprietari și acte

Inscrieri privitoare la dreptul de proprietate și alte drepturi reale	Referințe
/	
Act Normativ nr. Legea 7, din 13/03/1996 emis de PARLAMENTUL ROMANIEI;	
B1	A1
Intabulare, drept de PROPRIETATE, dobandit prin Lege, cota actuala 1/1, cota initiala 1/1	
1) COMUNA CETATE , CIF:4553470	
<i>OBSERVATII: Rezerva comisiei locale de fond funciar</i>	

C. Partea III. SARCINI .

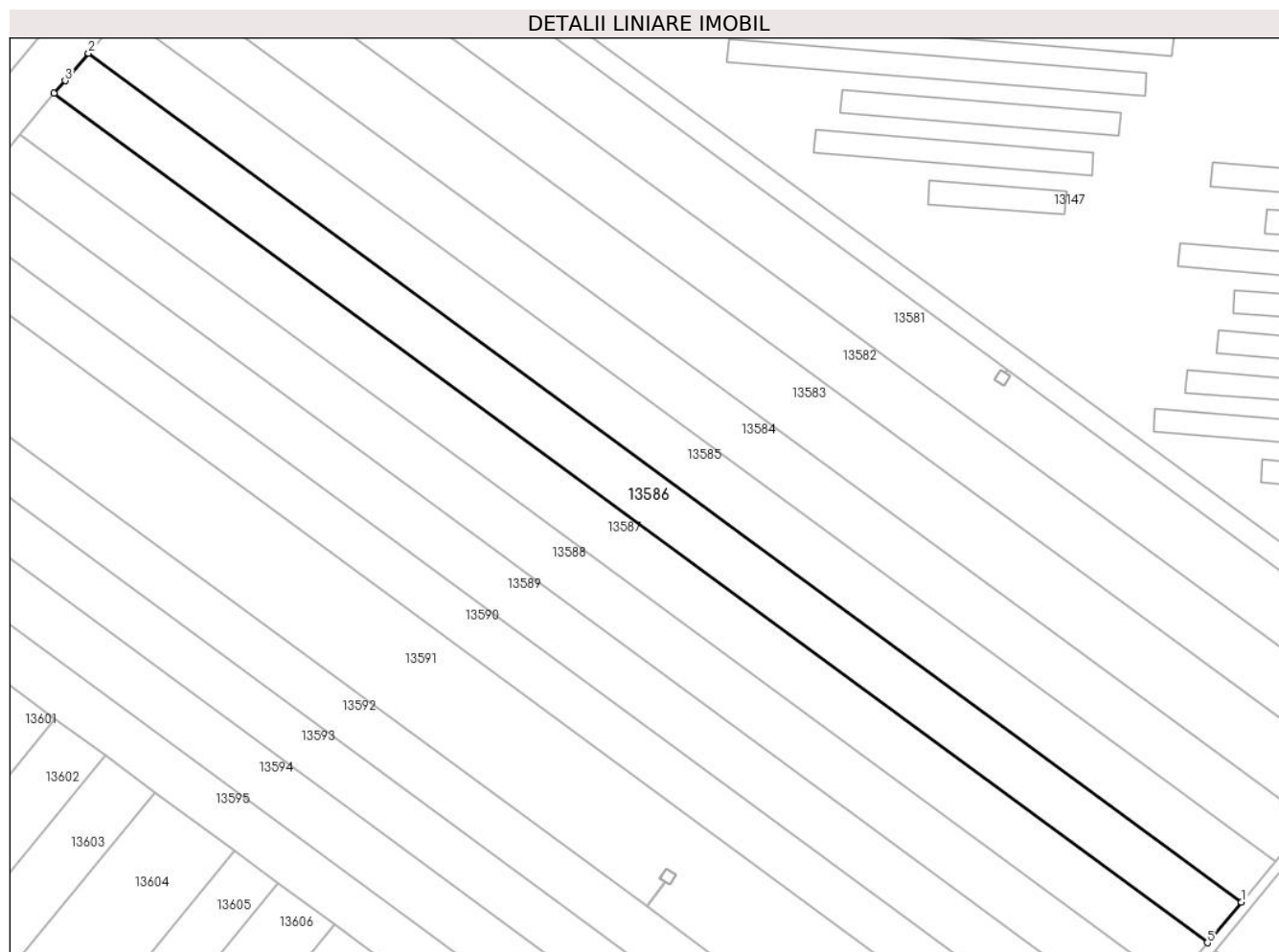
Inscrieri privind dezmembramintele dreptului de proprietate, drepturi reale de garanție și sarcini	Referințe
NU SUNT	

Anexa Nr. 1 La Partea I

Teren

Nr cadastral	Suprafața (mp)*	Observații / Referințe
	1.131	

* Suprafața este determinată în planul de proiecție Stereo 70.



Date referitoare la teren

Crt	Categorie folosință	Intravilan	Suprafața (mp)	Tarla	Parcelă	Nr. topo	Observații / Referințe
1	arabil	NU	1.131	98	98	-	

Lungime Segmente

1) Valorile lungimilor segmentelor sunt obținute din proiecție în plan.

Punct început	X / Y	Punct sfârșit	X / Y	Lungime segment (** (m)
1	344.119,937 292.442,917	2	343.978,974 292.546,632	175.007
2	343.978,974 292.546,632	3	343.976,133 292.543,268	4.403
3	343.976,133 292.543,268	4	343.974,75 292.541,724	2.073
4	343.974,75 292.541,724	5	344.115,778 292.437,954	175.092
5	344.115,778 292.437,954	1	344.119,937 292.442,917	6.475

**** Lungimile segmentelor sunt determinate în planul de proiecție Stereo 70 și sunt rotunjite la 1 milimetru.**

***** Distanța dintre puncte este formată din segmente cumulate ce sunt mai mici decât valoarea 1 milimetru.**

**DATE DESPRE IMOBILUL NR. 13587**

Oficiul de Cadastru și Publicitate Imobiliară DOLJ
Biroul de Cadastru și Publicitate Imobiliară Craiova

A. Partea I. Descrierea imobilului

TEREN Extravilan

Nr. CF vechi:192
Nr. cadastral vechi:270

Adresa: Jud. Dolj, T 98, P 97

Nr. Crt	Nr cadastral Nr. topografic	Suprafața* (mp)	Observații / Referințe
A1	36254	1.132	Sector cadastral:18 Teren neimprejmuit;

B. Partea II. Proprietari și acte

Inscrieri privitoare la dreptul de proprietate și alte drepturi reale		Referințe
34518 / 21/08/2006		
Act Notarial nr. 426, din 27/06/2006 emis de NP Stoenescu F.;		
B1	Intabulare, drept de PROPRIETATE, dobândit prin Succesiune, cota actuala 1/1, cota initiala 1/1 1) MIHAITA FLORIN, Lipsă CNP	A1

C. Partea III. SARCINI .

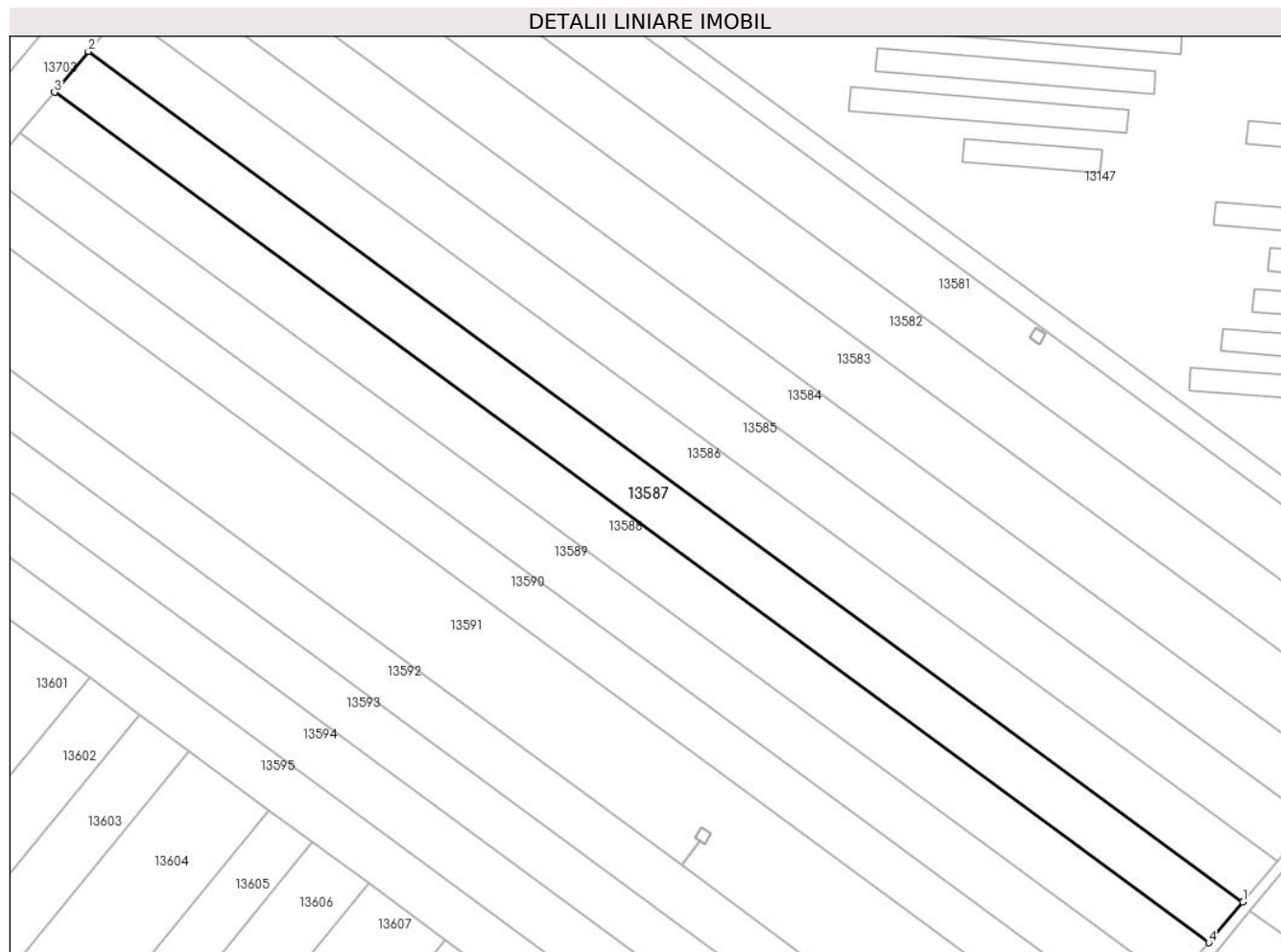
Inscrieri privind dezmembramintele dreptului de proprietate, drepturi reale de garanție și sarcini	Referințe
NU SUNT	

Anexa Nr. 1 La Partea I

Teren

Nr cadastral	Suprafața (mp)*	Observații / Referințe
36254	1.132	

* Suprafața este determinată în planul de proiecție Stereo 70.



Date referitoare la teren

Crt	Categorie folosință	Intravilan	Suprafața (mp)	Tarla	Parcelă	Nr. topo	Observații / Referințe
1	arabil	NU	1.132	98	97	-	

Lungime Segmente

1) Valorile lungimilor segmentelor sunt obținute din proiecție în plan.

Punct început	X / Y	Punct sfârșit	X / Y	Lungime segment (** (m)
1	344.115,778 292.437,954	2	343.974,75 292.541,724	175.092
2	343.974,75 292.541,724	3	343.970,619 292.536,735	6.477
3	343.970,619 292.536,735	4	344.111,62 292.432,992	175.054
4	344.111,62 292.432,992	1	344.115,778 292.437,954	6.474

** Lungimile segmentelor sunt determinate în planul de proiecție Stereo 70 și sunt rotunjite la 1 milimetru.

***** Distanţa dintre puncte este formată din segmente cumulate ce sunt mai mici decât valoarea 1 milimetru.**

**DATE DESPRE IMOBILUL NR. 13588**

Oficiul de Cadastru și Publicitate Imobiliară DOLJ
Biroul de Cadastru și Publicitate Imobiliară Craiova

A. Partea I. Descrierea imobilului

TEREN Extravilan

Adresa: Jud. Dolj, T98, P96

Nr. Crt	Nr cadastral Nr. topografic	Suprafața* (mp)	Observații / Referințe
A1		1.131	Sector cadastral:18 Teren neimprejmuit;

B. Partea II. Proprietari și acte

Inscrieri privitoare la dreptul de proprietate și alte drepturi reale		Referințe
/		
Act Administrativ nr. TDP 1196-59371, din 25/10/1994 emis de CJSDPAT DOLJ;		
B1	Intabulare, drept de PROPRIETATE, dobandit prin Constituire, cota actuala 1/1, cota initiala 1/1 1) RĂDUCANU I MIRCEA, Lipsă CNP	A1

C. Partea III. SARCINI .

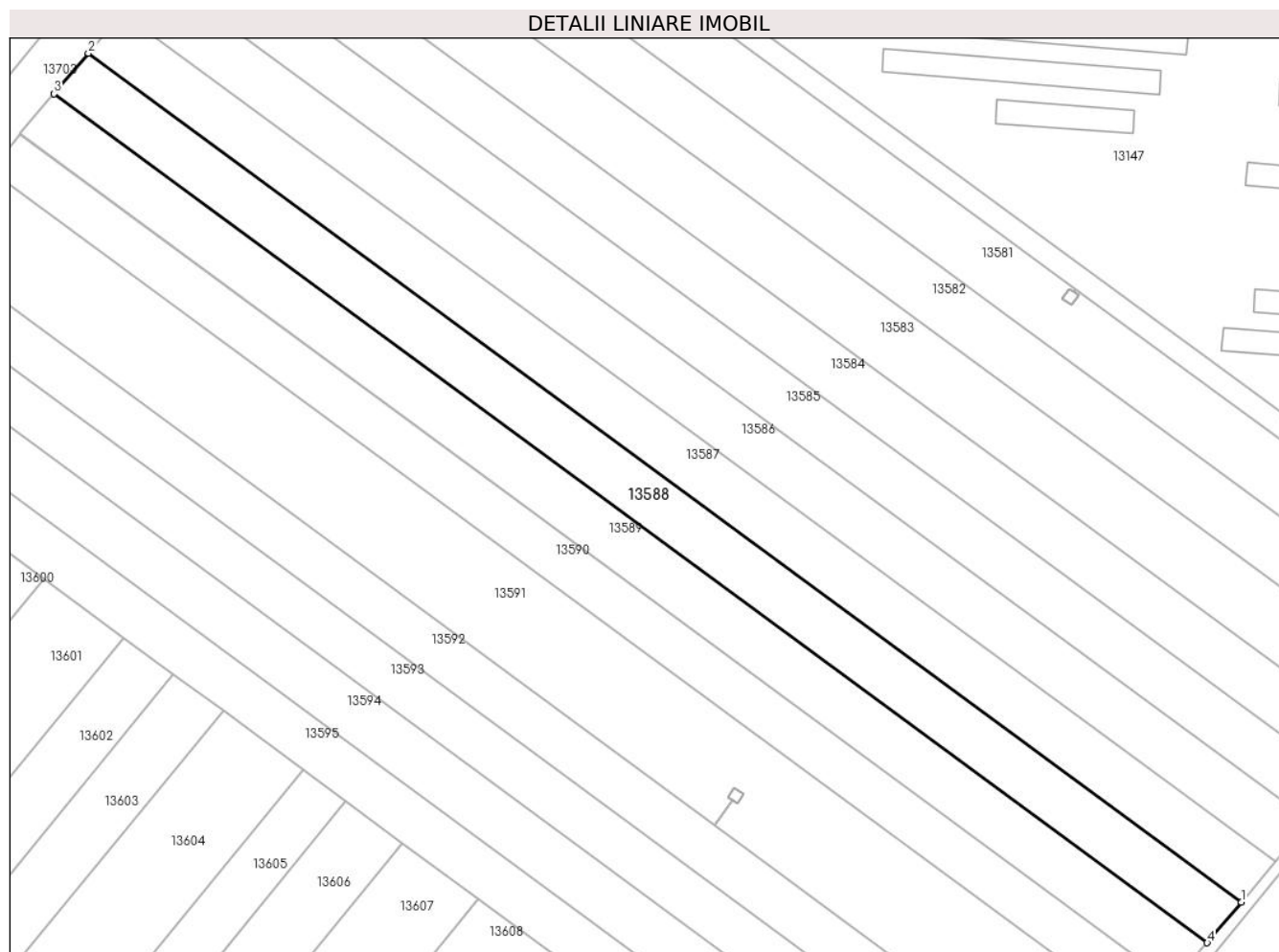
Inscrieri privind dezmembramintele dreptului de proprietate, drepturi reale de garanție și sarcini	Referințe
NU SUNT	

Anexa Nr. 1 La Partea I

Teren

Nr cadastral	Suprafața (mp)*	Observații / Referințe
	1.131	

* Suprafața este determinată în planul de proiecție Stereo 70.



Date referitoare la teren

Crt	Categorie folosință	Intra vilan	Suprafața (mp)	Tarla	Parcelă	Nr. topo	Observații / Referințe
1	arabil	NU	1.131	98	96	-	

Lungime Segmente

1) Valorile lungimilor segmentelor sunt obținute din proiecție în plan.

Punct început	X / Y	Punct sfârșit	X / Y	Lungime segment (** (m)
1	344.111,62 292.432,992	2	343.970,619 292.536,735	175.054
2	343.970,619 292.536,735	3	343.966,443 292.531,787	6.475
3	343.966,443 292.531,787	4	344.107,462 292.428,031	175.076
4	344.107,462 292.428,031	1	344.111,62 292.432,992	6.473

** Lungimile segmentelor sunt determinate în planul de proiecție Stereo 70 și sunt rotunjite la 1 milimetru.

***** Distanţa dintre puncte este formată din segmente cumulate ce sunt mai mici decât valoarea 1 milimetru.**



DATE DESPRE IMOBILUL NR. 13589

Oficiul de Cadastru și Publicitate Imobiliară DOLJ
Biroul de Cadastru și Publicitate Imobiliară Craiova

A. Partea I. Descrierea imobilului

TEREN Extravilan

Adresa: Jud. Dolj, T98, P95

Nr. Crt	Nr cadastral Nr. topografic	Suprafața* (mp)	Observații / Referințe
A1		1.131	Sector cadastral:18 Teren neimprejmuit;

B. Partea II. Proprietari și acte

Inscrieri privitoare la dreptul de proprietate și alte drepturi reale	Referințe
/	
Act Normativ nr. Legea 7, din 13/03/1996 emis de PARLAMENTUL ROMANIEI;	
B1	A1
Intabulare, drept de PROPRIETATE, dobandit prin Lege, cota actuala 1/1, cota initiala 1/1	
1) COMUNA CETATE , CIF:4553470	
<i>OBSERVATII: Rezerva comisiei locale de fond funciar</i>	

C. Partea III. SARCINI .

Inscrieri privind dezmembramintele dreptului de proprietate, drepturi reale de garanție și sarcini	Referințe
NU SUNT	

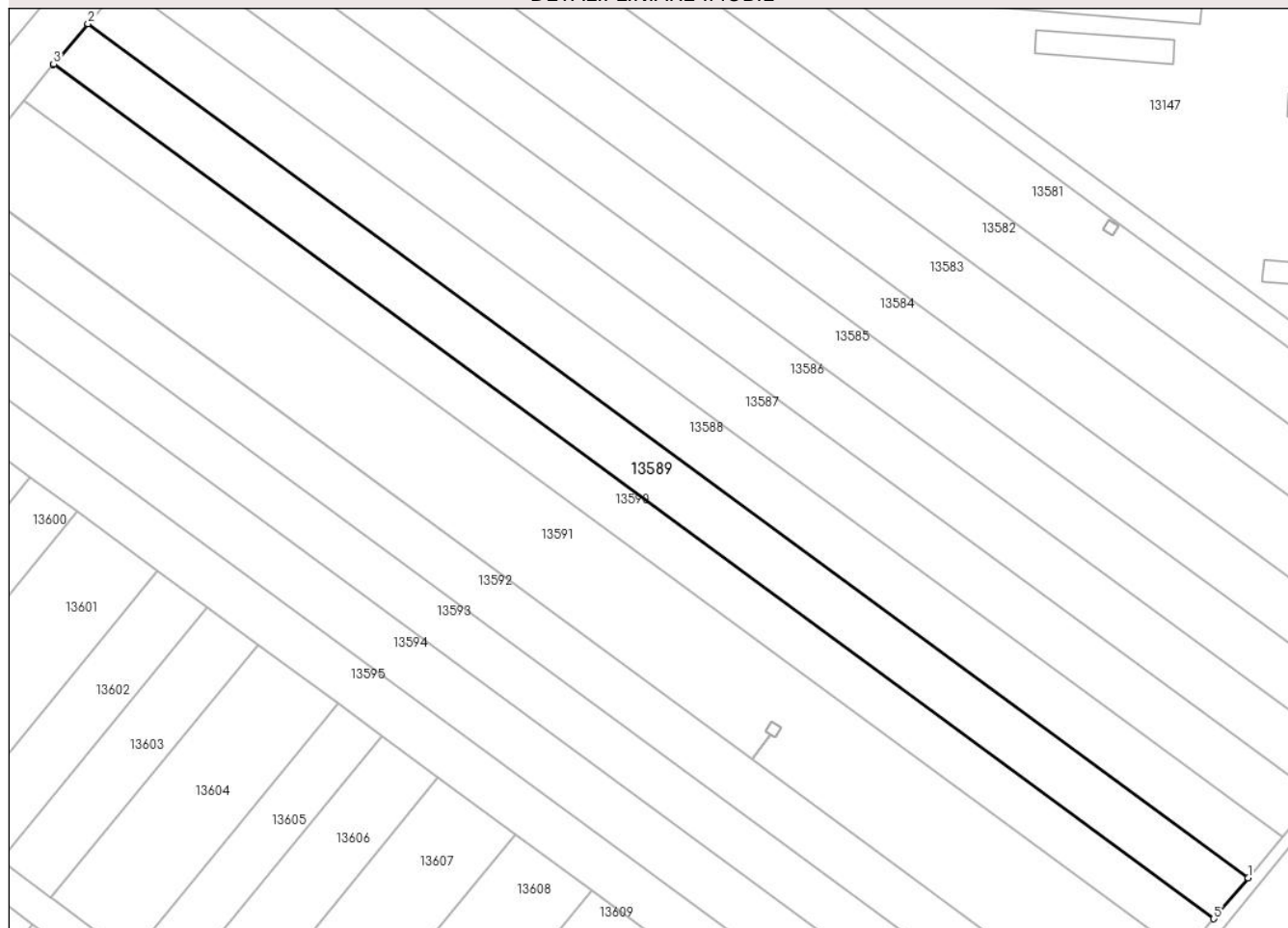
Anexa Nr. 1 La Partea I

Teren

Nr cadastral	Suprafața (mp)*	Observații / Referințe
	1.131	

* Suprafața este determinată în planul de proiecție Stereo 70.

DETALII LINIARE IMOBIL



Date referitoare la teren

Crt	Categorie folosință	Intravilan	Suprafața (mp)	Tarla	Parcelă	Nr. topo	Observații / Referințe
1	arabil	NU	1.131	98	95	-	

Lungime Segmente

1) Valorile lungimilor segmentelor sunt obținute din proiecție în plan.

Punct început	X / Y	Punct sfârșit	X / Y	Lungime segment (** (m)
1	344.107,462 292.428,031	2	343.966,443 292.531,787	175.076
2	343.966,443 292.531,787	3	343.962,295 292.526,873	6.431
3	343.962,295 292.526,873	4	343.962,268 292.526,839	0.043
4	343.962,268 292.526,839	5	344.103,304 292.423,07	175.098
5	344.103,304 292.423,07	1	344.107,462 292.428,031	6.473

**** Lungimile segmentelor sunt determinate în planul de proiecție Stereo 70 și sunt rotunjite la 1 milimetru.**

***** Distanța dintre puncte este formată din segmente cumulate ce sunt mai mici decât valoarea 1 milimetru.**

**DATE DESPRE IMOBILUL NR. 13590**

Oficiul de Cadastru și Publicitate Imobiliară DOLJ
Biroul de Cadastru și Publicitate Imobiliară Craiova

A. Partea I. Descrierea imobilului

TEREN Extravilan

Adresa: Jud. Dolj, T98, P94

Nr. Crt	Nr cadastral Nr. topografic	Suprafața* (mp)	Observații / Referințe
A1		1.000	Sector cadastral:18 Teren neimprejmuit;

B. Partea II. Proprietari și acte

Inscrieri privitoare la dreptul de proprietate și alte drepturi reale		Referințe
/		
Act Administrativ nr. TDP 455-59023, din 18/11/1993 emis de CJSDPAT DOLJ;		
B1	Intabulare, drept de PROPRIETATE, dobandit prin Constituire, cota actuala 1/1, cota initiala 1/1 1) FRUMUȘELU V ION, Lipsă CNP	A1

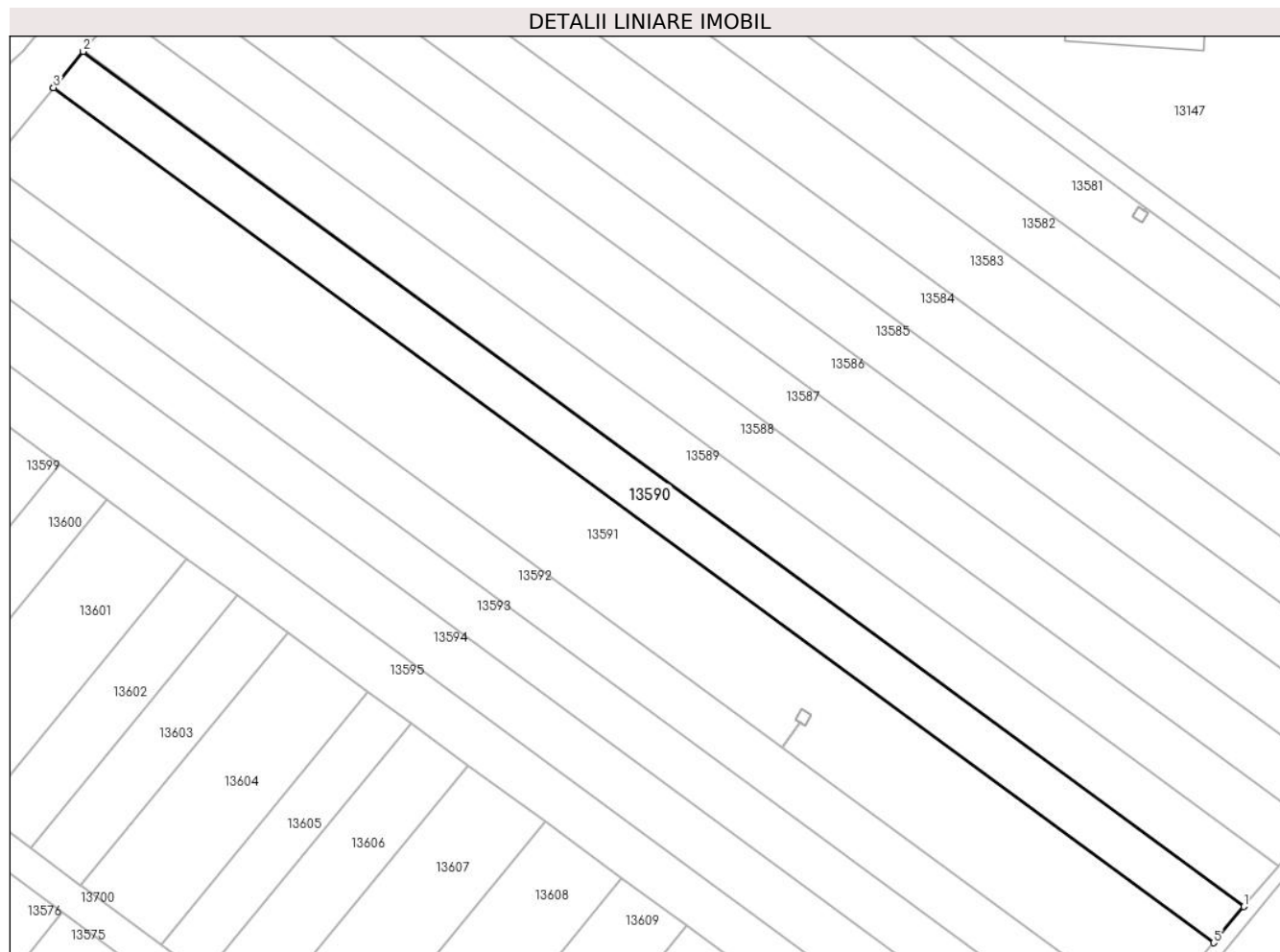
C. Partea III. SARCINI .

Inscrieri privind dezmembramintele dreptului de proprietate, drepturi reale de garanție și sarcini	Referințe
NU SUNT	

Teren

Nr cadastral	Suprafața (mp)*	Observații / Referințe
	1.000	

* Suprafața este determinată în planul de proiecție Stereo 70.



Date referitoare la teren

Crt	Categorie folosință	Intravilan	Suprafața (mp)	Tarla	Parcelă	Nr. topo	Observații / Referințe
1	vie	NU	1.000	98	94	-	

Lungime Segmente

1) Valorile lungimilor segmentelor sunt obținute din proiecție în plan.

Punct început	X / Y	Punct sfârșit	X / Y	Lungime segment (** (m)
1	344.103,304 292.423,07	2	343.962,268 292.526,839	175.098
2	343.962,268 292.526,839	3	343.958,661 292.522,439	5.69
3	343.958,661 292.522,439	4	343.958,642 292.522,415	0.031
4	343.958,642 292.522,415	5	344.099,628 292.418,683	175.035
5	344.099,628 292.418,683	1	344.103,304 292.423,07	5.724

**** Lungimile segmentelor sunt determinate în planul de proiecție Stereo 70 și sunt rotunjite la 1 milimetru.**

***** Distanța dintre puncte este formată din segmente cumulate ce sunt mai mici decât valoarea 1 milimetru.**

**DATE DESPRE IMOBILUL NR. 13591**

Oficiul de Cadastru și Publicitate Imobiliară DOLJ
Biroul de Cadastru și Publicitate Imobiliară Craiova

A. Partea I. Descrierea imobilului

TEREN Extravilan

Adresa: Jud. Dolj, T98, P93

Nr. Crt	Nr cadastral Nr. topografic	Suprafața* (mp)	Observații / Referințe
A1		2.088	Sector cadastral:18 Teren neimprejmuit;

B. Partea II. Proprietari și acte

Inscrieri privitoare la dreptul de proprietate și alte drepturi reale	Referințe
/	
Act Administrativ nr. TDP 662-15010, din 15/02/1994 emis de CJSDPAT DOLJ;	
B1	A1
Intabulare, drept de PROPRIETATE, dobandit prin Reconstituire, cota actuala 1/1, cota initiala 1/1	
1) BUȘE V ELENA, Lipsă CNP	

C. Partea III. SARCINI .

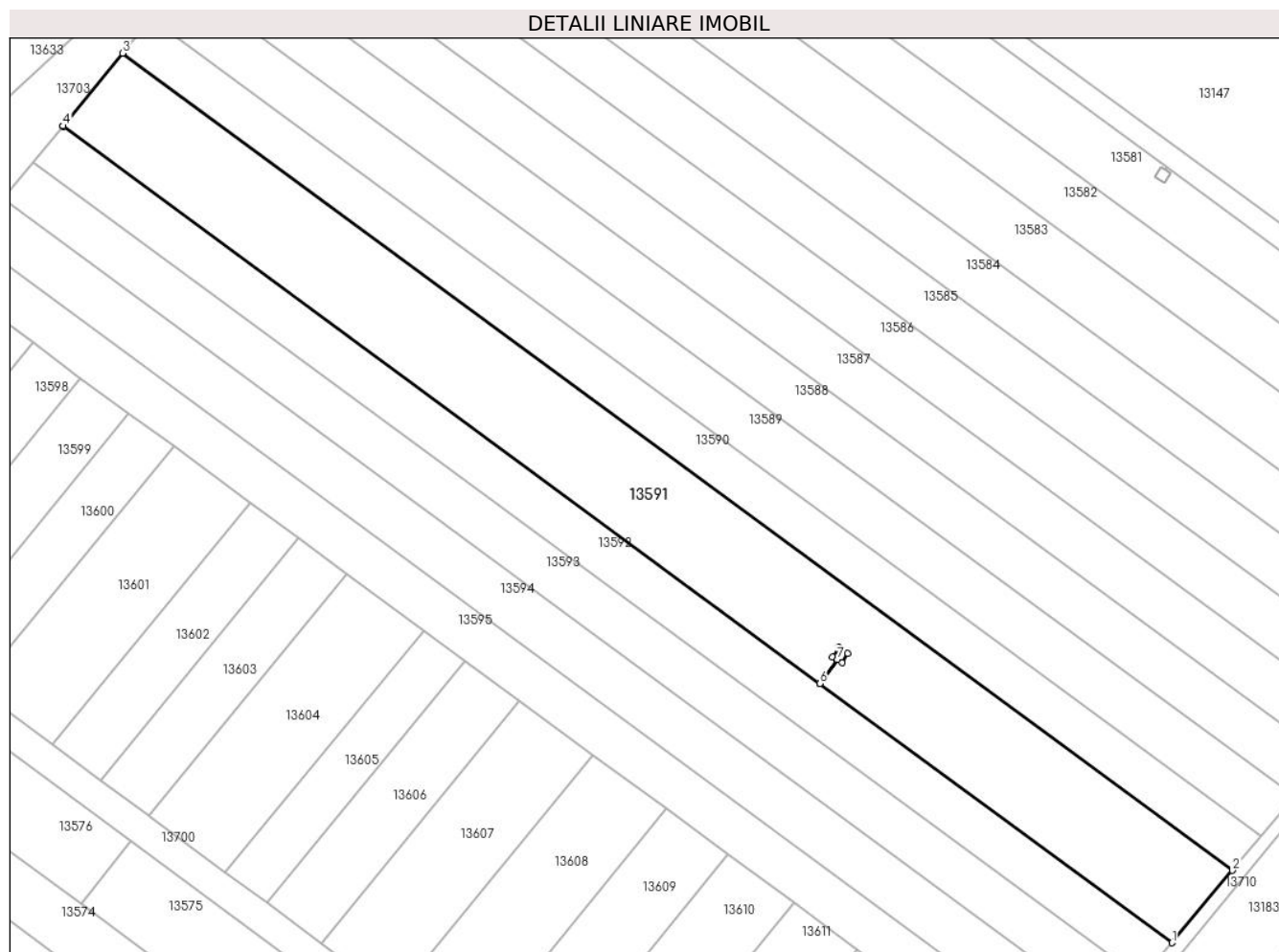
Inscrieri privind dezmembramintele dreptului de proprietate, drepturi reale de garanție și sarcini	Referințe
NU SUNT	

Anexa Nr. 1 La Partea I

Teren

Nr cadastral	Suprafața (mp)*	Observații / Referințe
	2.088	

* Suprafața este determinată în planul de proiecție Stereo 70.



Date referitoare la teren

Crt	Categorie folosință	Intravilan	Suprafața (mp)	Tarla	Parcelă	Nr. topo	Observații / Referințe
1	arabil	NU	2.088	98	93	-	

Lungime Segmente

1) Valorile lungimilor segmentelor sunt obținute din proiecție în plan.

Punct început	X / Y	Punct sfârșit	X / Y	Lungime segment (** (m)
1	344.091,94 292.409,51	2	344.099,628 292.418,683	11.969
2	344.099,628 292.418,683	3	343.958,642 292.522,415	175.035
3	343.958,642 292.522,415	4	343.951,07 292.513,179	11.943
4	343.951,07 292.513,179	5	343.951,059 292.513,165	0.018
5	343.951,059 292.513,165	6	344.047,201 292.442,427	119.361

Punct început	X / Y	Punct sfârşit	X / Y	Lungime segment (** (m)
6	344.047,201 292.442,427	7	344.049,413 292.445,434	3.733
7	344.049,413 292.445,434	8	344.048,815 292.445,808	0.705
8	344.048,815 292.445,808	9	344.049,568 292.447,012	1.42
9	344.049,568 292.447,012	10	344.050,764 292.446,265	1.41
10	344.050,764 292.446,265	11	344.050,011 292.445,061	1.42
11	344.050,011 292.445,061	12	344.049,417 292.445,432	0.7
12	344.049,417 292.445,432	13	344.047,205 292.442,424	3.734
13	344.047,205 292.442,424	1	344.091,94 292.409,51	55.539

** Lungimile segmentelor sunt determinate în planul de proiecție Stereo 70 și sunt rotunjite la 1 milimetru.

*** Distanța dintre puncte este formată din segmente cumulate ce sunt mai mici decât valoarea 1 milimetru.

**DATE DESPRE IMOBILUL NR. 13592**

Oficiul de Cadastru și Publicitate Imobiliară DOLJ
Biroul de Cadastru și Publicitate Imobiliară Craiova

A. Partea I. Descrierea imobilului

TEREN Extravilan

Adresa: Jud. Dolj, T98, P92

Nr. Crt	Nr cadastral Nr. topografic	Suprafața* (mp)	Observații / Referințe
A1		1.044	Sector cadastral:18 Teren neimprejmuit;

B. Partea II. Proprietari și acte

Inscrieri privitoare la dreptul de proprietate și alte drepturi reale	Referințe
/	
Act Administrativ nr. TDP 424-59023, din 15/11/1993 emis de CJSDPAT DOLJ;	
B1	A1
Intabulare, drept de PROPRIETATE, dobandit prin Reconstituire, cota actuala 1/1, cota initiala 1/1	
1) MIHĂIȚĂ I CONSTANTIN, Lipsă CNP	

C. Partea III. SARCINI .

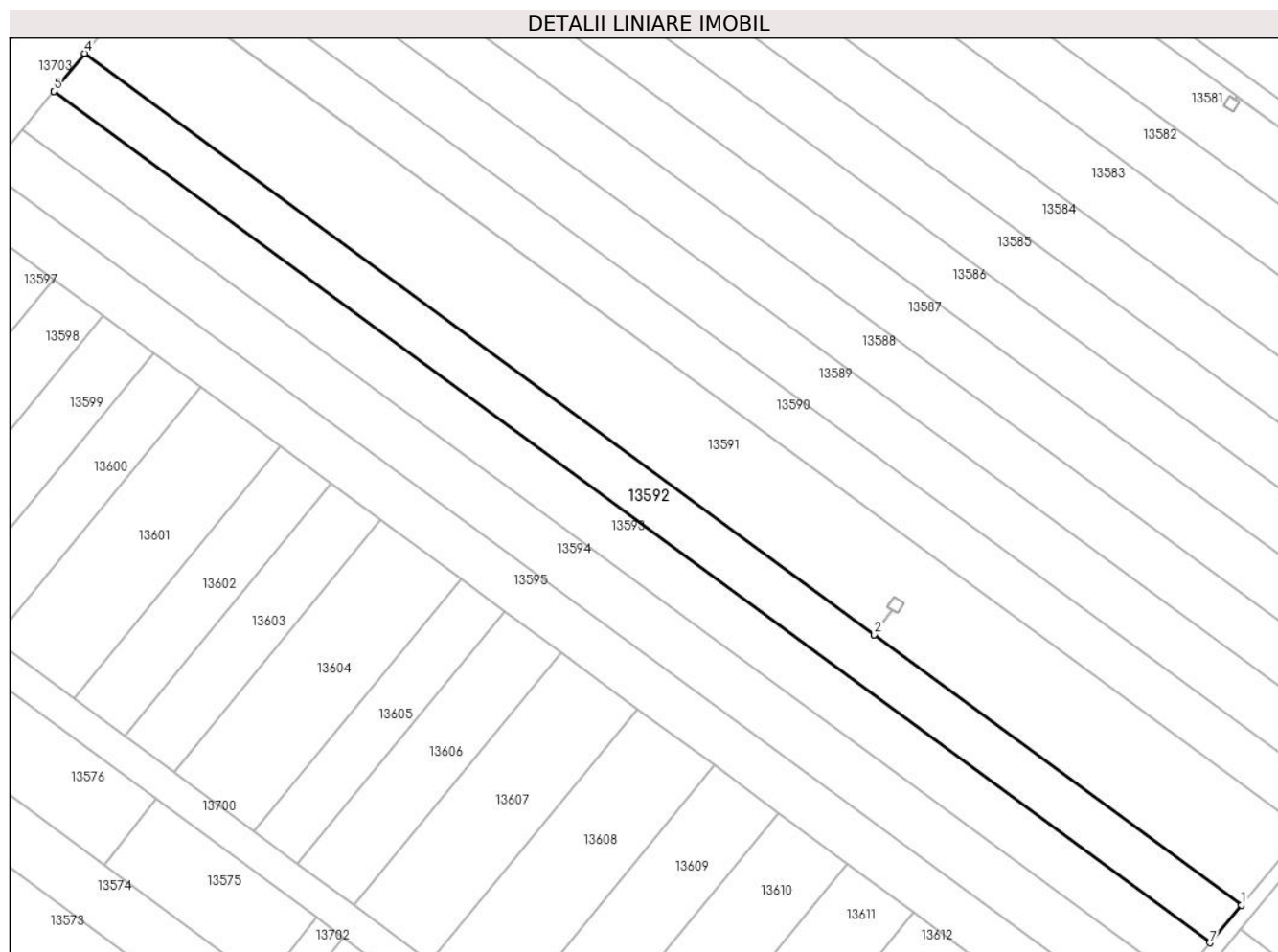
Inscrieri privind dezmembramintele dreptului de proprietate, drepturi reale de garanție și sarcini	Referințe
NU SUNT	

Anexa Nr. 1 La Partea I

Teren

Nr cadastral	Suprafața (mp)*	Observații / Referințe
	1.044	

* Suprafața este determinată în planul de proiecție Stereo 70.



Date referitoare la teren

Crt	Categorie folosință	Intravilan	Suprafața (mp)	Tarla	Parcelă	Nr. topo	Observații / Referințe
1	arabil	NU	1.044	98	92	-	

Lungime Segmente

1) Valorile lungimilor segmentelor sunt obținute din proiecție în plan.

Punct început	X / Y	Punct sfârșit	X / Y	Lungime segment (** (m)
1	344.091,94 292.409,51	2	344.047,205 292.442,424	55.539
2	344.047,205 292.442,424	3	344.047,201 292.442,427	0.005
3	344.047,201 292.442,427	4	343.951,059 292.513,165	119.361
4	343.951,059 292.513,165	5	343.947,275 292.508,548	5.97
5	343.947,275 292.508,548	6	343.947,269 292.508,541	0.009

Punct început	X / Y	Punct sfârșit	X / Y	Lungime segment (** (m)
6	343.947,269 292.508,541	7	344.088,098 292.404,925	174.84
7	344.088,098 292.404,925	1	344.091,94 292.409,51	5.982

** Lungimile segmentelor sunt determinate în planul de proiecție Stereo 70 și sunt rotunjite la 1 milimetru.

*** Distanța dintre puncte este formată din segmente cumulate ce sunt mai mici decât valoarea 1 milimetru.

**DATE DESPRE IMOBILUL NR. 13593**

Oficiul de Cadastru și Publicitate Imobiliară DOLJ
Biroul de Cadastru și Publicitate Imobiliară Craiova

A. Partea I. Descrierea imobilului

TEREN Extravilan

Adresa: Jud. Dolj, T98, P91

Nr. Crt	Nr cadastral Nr. topografic	Suprafața* (mp)	Observații / Referințe
A1	30980	1.044	Sector cadastral:18 Teren neimprejmuit;

B. Partea II. Proprietari și acte

Inscrieri privitoare la dreptul de proprietate și alte drepturi reale		Referințe
72449 / 22/03/2021		
Act Notarial nr. CM NR 231, din 24/09/2008 emis de STOENESCU FLOREA (act administrativ nr TDP NR 1033 din 17.05.1994, emis de CJ DOLJ);		
B1	Intabulare, drept de PROPRIETATE, dobandit prin Succesiune, cota actuala 1/1, cota initiala 1/1 1) DECA FEVRONIA	A1

C. Partea III. SARCINI .

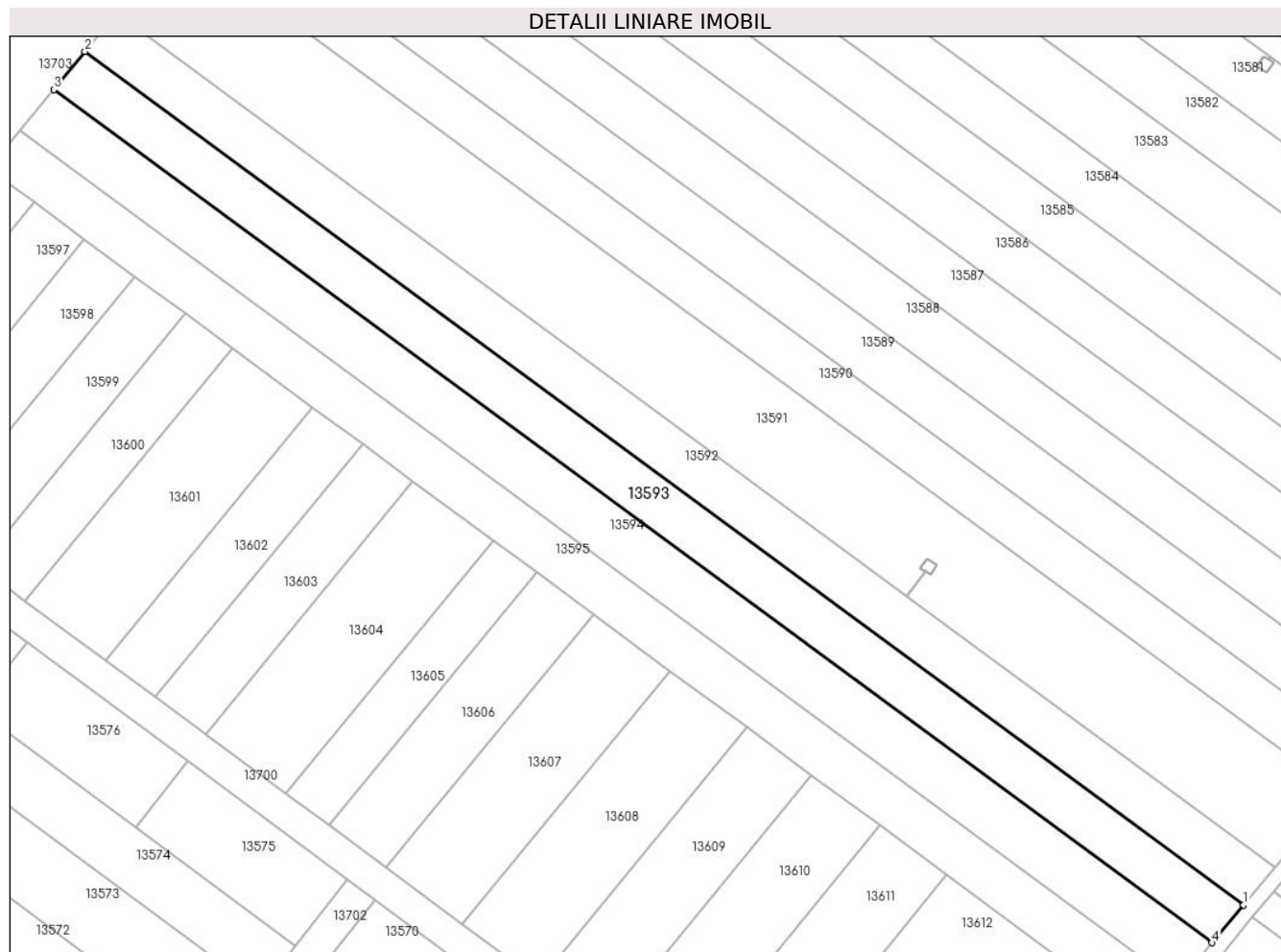
Inscrieri privind dezmembramintele dreptului de proprietate, drepturi reale de garanție și sarcini	Referințe
NU SUNT	

Anexa Nr. 1 La Partea I

Teren

Nr cadastral	Suprafața (mp)*	Observații / Referințe
30980	1.044	

* Suprafața este determinată în planul de proiecție Stereo 70.



Date referitoare la teren

Crt	Categorie folosință	Intravilan	Suprafața (mp)	Tarla	Parcelă	Nr. topo	Observații / Referințe
1	arabil	NU	1.044	98	91	-	

Lungime Segmente

1) Valorile lungimilor segmentelor sunt obținute din proiecție în plan.

Punct început	X / Y	Punct sfârșit	X / Y	Lungime segment (** (m)
1	344.088,098 292.404,925	2	343.947,269 292.508,541	174.84
2	343.947,269 292.508,541	3	343.943,478 292.503,916	5.98
3	343.943,478 292.503,916	4	344.084,254 292.400,338	174.775
4	344.084,254 292.400,338	1	344.088,098 292.404,925	5.985

** Lungimile segmentelor sunt determinate în planul de proiecție Stereo 70 și sunt rotunjite la 1 milimetru.

***** Distanţa dintre puncte este formată din segmente cumulate ce sunt mai mici decât valoarea 1 milimetru.**

**DATE DESPRE IMOBILUL NR. 13594**

Oficiul de Cadastru și Publicitate Imobiliară DOLJ
Biroul de Cadastru și Publicitate Imobiliară Craiova

A. Partea I. Descrierea imobilului

TEREN Extravilan

Adresa: Jud. Dolj, T98, P90

Nr. Crt	Nr cadastral Nr. topografic	Suprafața* (mp)	Observații / Referințe
A1		1.131	Sector cadastral:18 Teren neimprejmuit;

B. Partea II. Proprietari și acte

Inscrieri privitoare la dreptul de proprietate și alte drepturi reale		Referințe
/		
Act Administrativ nr. TDP 1026-45342, din 16/05/1994 emis de CJSDPAT DOLJ;		
B1	Intabulare, drept de PROPRIETATE, dobandit prin Reconstituire, cota actuala 1/1, cota initiala 1/1 1) RĂDUȚ A ELENA , Lipsă CNP 2) BARBU A IONEL , Lipsă CNP	A1

C. Partea III. SARCINI .

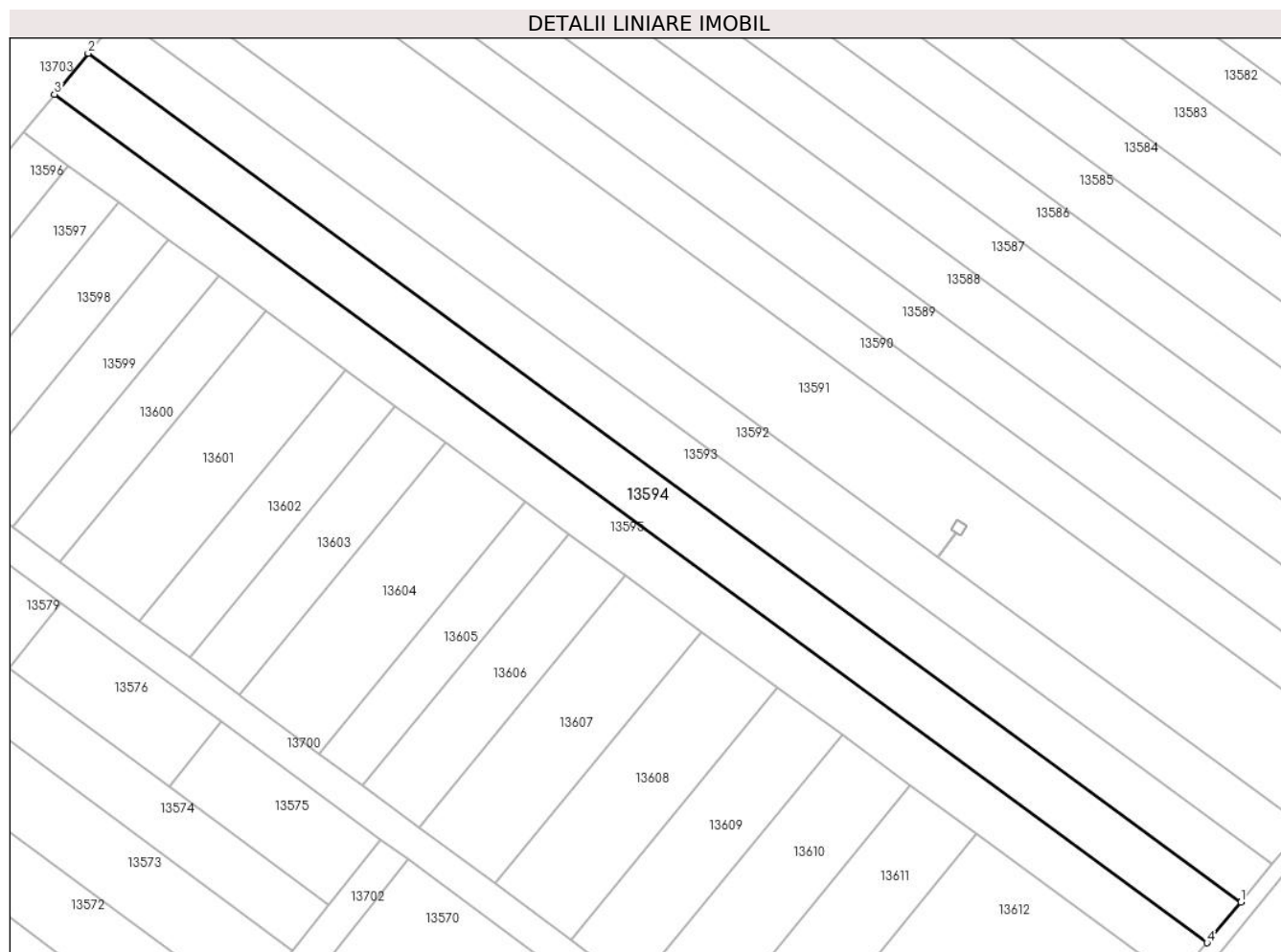
Inscrieri privind dezmembramintele dreptului de proprietate, drepturi reale de garanție și sarcini	Referințe
NU SUNT	

Anexa Nr. 1 La Partea I

Teren

Nr cadastral	Suprafața (mp)*	Observații / Referințe
	1.131	

* Suprafața este determinată în planul de proiecție Stereo 70.



Date referitoare la teren

Crt	Categorie folosință	Intravilan	Suprafața (mp)	Tarla	Parcelă	Nr. topo	Observații / Referințe
1	vie	NU	1.131	98	90	-	

Lungime Segmente

1) Valorile lungimilor segmentelor sunt obținute din proiecție în plan.

Punct început	X / Y	Punct sfârșit	X / Y	Lungime segment (** (m)
1	344.084,254 292.400,338	2	343.943,478 292.503,916	174.775
2	343.943,478 292.503,916	3	343.939,369 292.498,904	6.481
3	343.939,369 292.498,904	4	344.080,088 292.395,368	174.704
4	344.080,088 292.395,368	1	344.084,254 292.400,338	6.485

** Lungimile segmentelor sunt determinate în planul de proiecție Stereo 70 și sunt rotunjite la 1 milimetru.

***** Distanţa dintre puncte este formată din segmente cumulate ce sunt mai mici decât valoarea 1 milimetru.**

**DATE DESPRE IMOBILUL NR. 13595**

Oficiul de Cadastru și Publicitate Imobiliară DOLJ
Biroul de Cadastru și Publicitate Imobiliară Craiova

A. Partea I. Descrierea imobilului

TEREN Extravilan

Adresa: Jud. Dolj, T98, P89

Nr. Crt	Nr cadastral Nr. topografic	Suprafața* (mp)	Observații / Referințe
A1		1.044	Sector cadastral:18 Teren neimprejmuit;

B. Partea II. Proprietari și acte

Inscrieri privitoare la dreptul de proprietate și alte drepturi reale	Referințe
/	
Act Administrativ nr. TDP 650-15010, din 10/01/1994 emis de CJSDPAT DOLJ;	
B1	A1
Intabulare, drept de PROPRIETATE, dobandit prin Reconstituire, cota actuala 1/1, cota initiala 1/1 1) MOTROC I ION, Lipsă CNP	

C. Partea III. SARCINI .

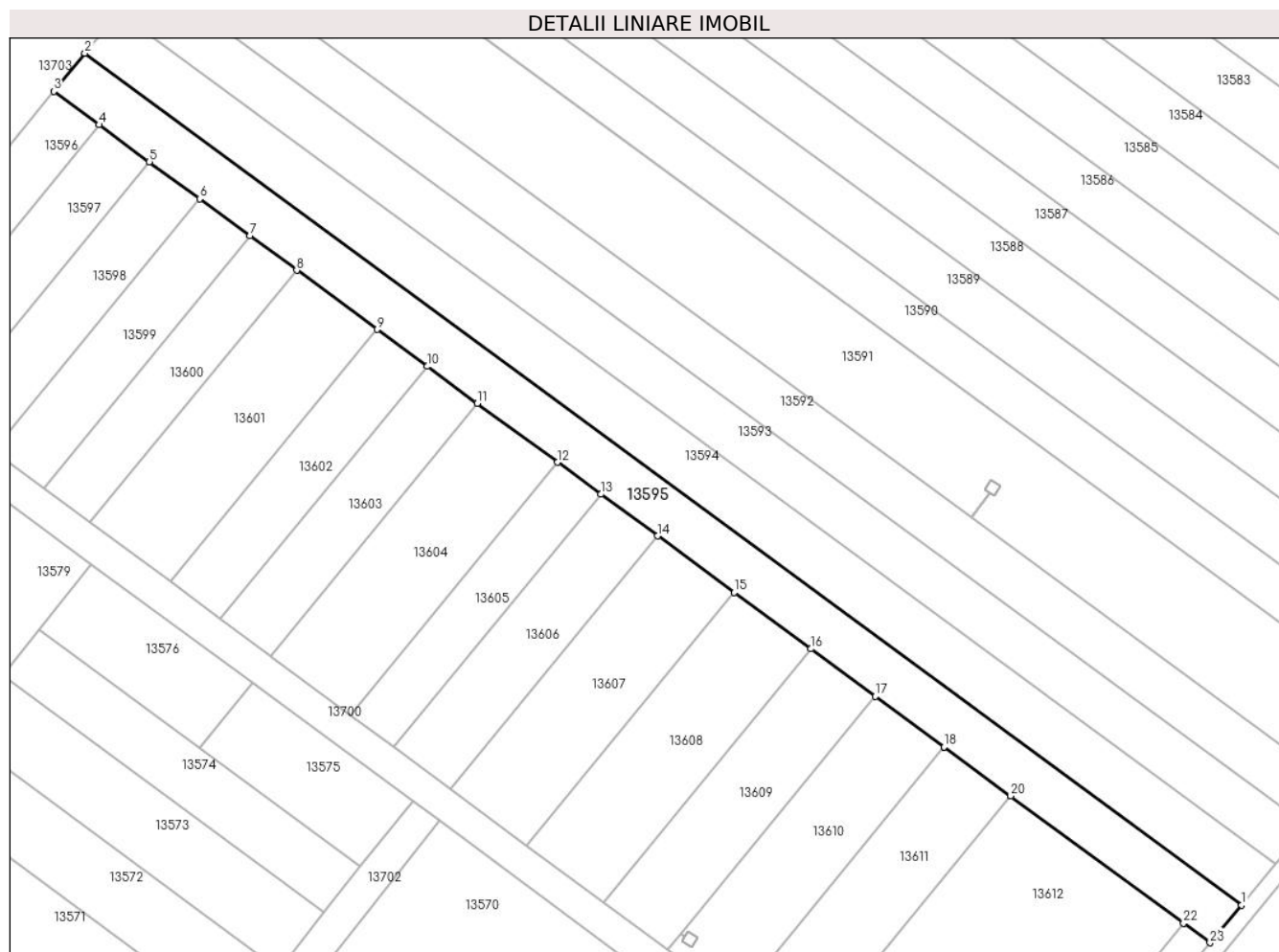
Inscrieri privind dezmembramintele dreptului de proprietate, drepturi reale de garanție și sarcini	Referințe
NU SUNT	

Anexa Nr. 1 La Partea I

Teren

Nr cadastral	Suprafața (mp)*	Observații / Referințe
	1.044	

* Suprafața este determinată în planul de proiecție Stereo 70.



Date referitoare la teren

Crt	Categorie folosință	Intravilan	Suprafața (mp)	Tarla	Parcelă	Nr. topo	Observații / Referințe
1	vie	NU	1.044	98	89	-	

Lungime Segmente

1) Valorile lungimilor segmentelor sunt obținute din proiecție în plan.

Punct început	X / Y	Punct sfârșit	X / Y	Lungime segment (** (m)
1	344.080,088 292.395,368	2	343.939,369 292.498,904	174.704
3	343.935,574 292.494,274	4	343.941,1 292.490,208	6.861
5	343.947,215 292.485,709	6	343.953,328 292.481,211	7.59
7	343.959,439 292.476,715	8	343.965,14 292.472,52	7.078
9	343.974,909 292.465,333	10	343.981,012 292.460,843	7.577

Punct început	X / Y	Punct sfârșit	X / Y	Lungime segment (** (m)
2	343.939,369 292.498,904	3	343.935,574 292.494,274	5.987
4	343.941,1 292.490,208	5	343.947,215 292.485,709	7.592
6	343.953,328 292.481,211	7	343.959,439 292.476,715	7.587
8	343.965,14 292.472,52	9	343.974,909 292.465,333	12.128
10	343.981,012 292.460,843	11	343.987,112 292.456,355	7.573

Punct început	X / Y	Punct sfârșit	X / Y	Lungime segment (** (m)
11	343.987,112 292.456,355	12	343.996,865 292.449,178	12.109
13	344.002,145 292.445,294	14	344.009,044 292.440,218	8.565
15	344.018,37 292.433,356	16	344.027,687 292.426,501	11.567
17	344.035,539 292.420,724	18	344.043,901 292.414,571	10.382
19	344.043,909 292.414,565	20	344.051,985 292.408,624	10.026
21	344.051,994 292.408,617	22	344.073,013 292.393,152	26.095
23	344.076,241 292.390,777	1	344.080,088 292.395,368	5.99

Punct început	X / Y	Punct sfârșit	X / Y	Lungime segment (** (m)
12	343.996,865 292.449,178	13	344.002,145 292.445,294	6.555
14	344.009,044 292.440,218	15	344.018,37 292.433,356	11.578
16	344.027,687 292.426,501	17	344.035,539 292.420,724	9.748
18	344.043,901 292.414,571	19	344.043,909 292.414,565	0.01
20	344.051,985 292.408,624	21	344.051,994 292.408,617	0.011
22	344.073,013 292.393,152	23	344.076,241 292.390,777	4.008

** Lungimile segmentelor sunt determinate în planul de proiecție Stereo 70 și sunt rotunjite la 1 milimetru.

*** Distanța dintre puncte este formată din segmente cumulate ce sunt mai mici decât valoarea 1 milimetru.

**DATE DESPRE IMOBILUL NR. 13596**

Oficiul de Cadastru și Publicitate Imobiliară DOLJ
Biroul de Cadastru și Publicitate Imobiliară Craiova

A. Partea I. Descrierea imobilului

TEREN Extravilan

Adresa: Jud. Dolj, T98, P88/1

Nr. Crt	Nr cadastral Nr. topografic	Suprafața* (mp)	Observații / Referințe
A1		271	Sector cadastral:18 Teren neimprejmuit;

B. Partea II. Proprietari și acte

Inscrieri privitoare la dreptul de proprietate și alte drepturi reale	Referințe
/	
Act Normativ nr. Legea 7, din 13/03/1996 emis de PARLAMENTUL ROMANIEI;	
B1	A1
Intabulare, drept de PROPRIETATE, dobandit prin Lege, cota actuala 1/1, cota initiala 1/1	
1) COMUNA CETATE , CIF:4553470	
<i>OBSERVATII: Rezerva comisiei locale de fond funciar</i>	

C. Partea III. SARCINI .

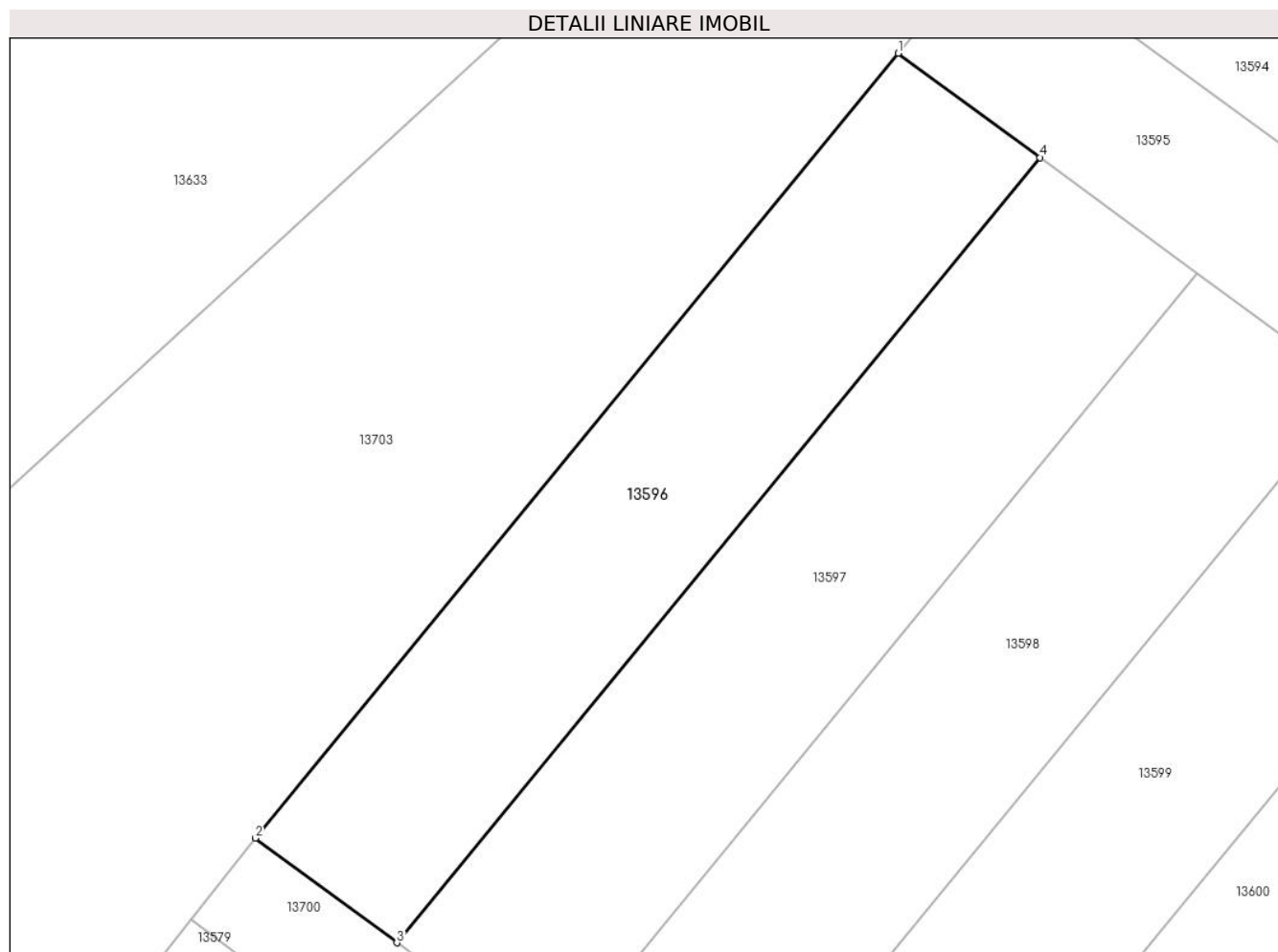
Inscrieri privind dezmembramintele dreptului de proprietate, drepturi reale de garanție și sarcini	Referințe
NU SUNT	

Anexa Nr. 1 La Partea I

Teren

Nr cadastral	Suprafața (mp)*	Observații / Referințe
	271	

* Suprafața este determinată în planul de proiecție Stereo 70.



Date referitoare la teren

Crt	Categorie folosință	Intra vilan	Suprafața (mp)	Tarla	Parcelă	Nr. topo	Observații / Referințe
1	arabil	NU	271	98	88/1	-	

Lungime Segmente

1) Valorile lungimilor segmentelor sunt obținute din proiecție în plan.

Punct început	X / Y	Punct sfârșit	X / Y	Lungime segment (** (m)
1	343.935,574 292.494,274	2	343.910,503 292.463,689	39.547
2	343.910,503 292.463,689	3	343.916,021 292.459,612	6.861
3	343.916,021 292.459,612	4	343.941,1 292.490,208	39.561
4	343.941,1 292.490,208	1	343.935,574 292.494,274	6.861

** Lungimile segmentelor sunt determinate în planul de proiecție Stereo 70 și sunt rotunjite la 1 milimetru.

***** Distanţa dintre puncte este formată din segmente cumulate ce sunt mai mici decât valoarea 1 milimetru.**

**DATE DESPRE IMOBILUL NR. 13597**

Oficiul de Cadastru și Publicitate Imobiliară DOLJ
Biroul de Cadastru și Publicitate Imobiliară Craiova

A. Partea I. Descrierea imobilului

TEREN Extravilan

Adresa: Jud. Dolj, T98, P88

Nr. Crt	Nr cadastral Nr. topografic	Suprafața* (mp)	Observații / Referințe
A1		300	Sector cadastral:18 Teren neimpregmuit;

B. Partea II. Proprietari și acte

Inscrieri privitoare la dreptul de proprietate și alte drepturi reale		Referințe
/		
Act Administrativ nr. TDP 1563-48474, din 30/01/1995 emis de CJSDPAT DOLJ;		
B1	Intabulare, drept de PROPRIETATE, dobandit prin Reconstituire, cota actuala 1/1, cota initiala 1/1 1) ȚĂPOIU I NICOLAE, Lipsă CNP	A1

C. Partea III. SARCINI .

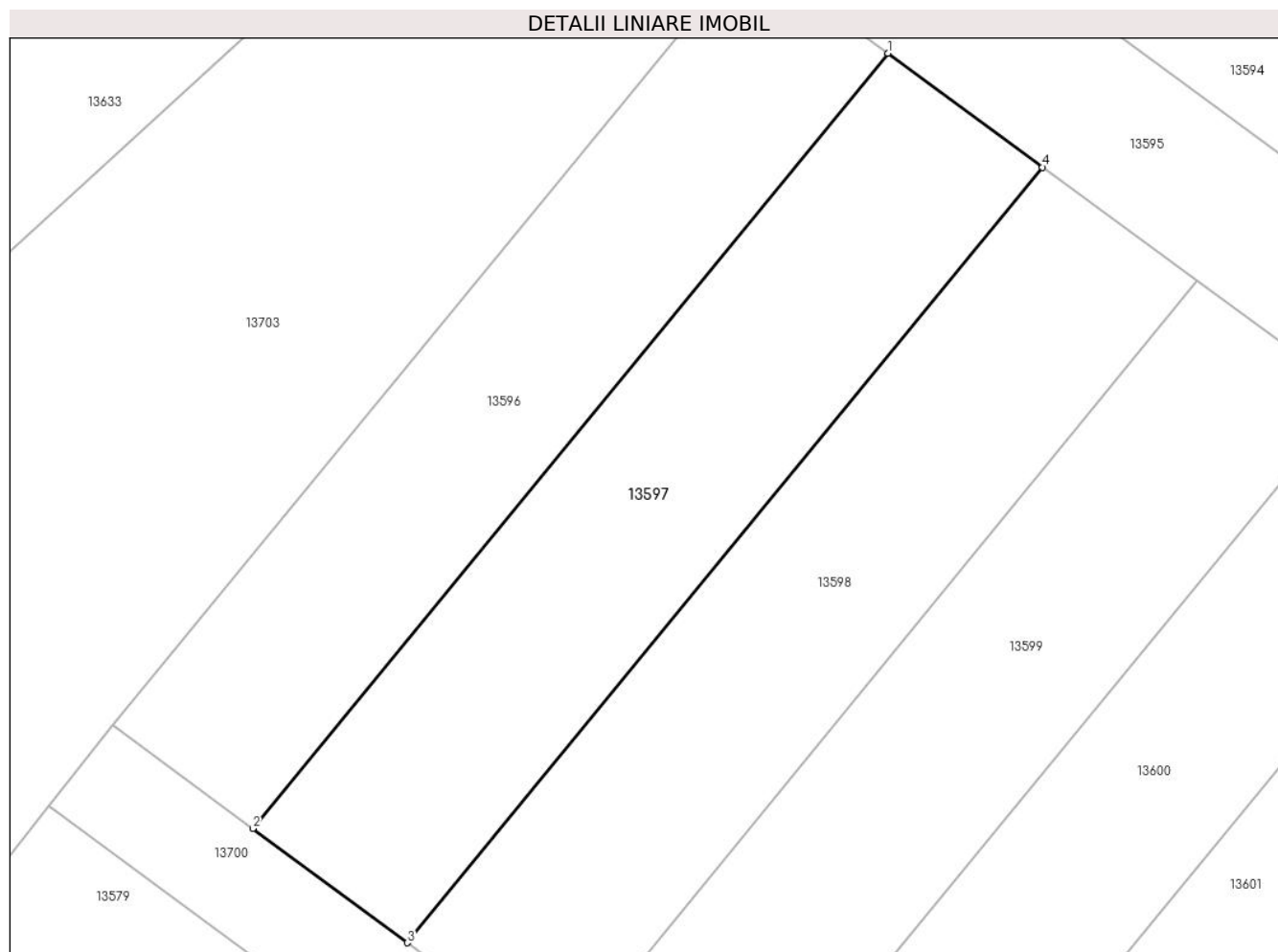
Inscrieri privind dezmembramintele dreptului de proprietate, drepturi reale de garanție și sarcini	Referințe
NU SUNT	

Anexa Nr. 1 La Partea I

Teren

Nr cadastral	Suprafața (mp)*	Observații / Referințe
	300	

* Suprafața este determinată în planul de proiecție Stereo 70.



Date referitoare la teren

Crt	Categorie folosință	Intra vilan	Suprafața (mp)	Tarla	Parcelă	Nr. topo	Observații / Referințe
1	arabil	NU	300	98	88	-	

Lungime Segmente

1) Valorile lungimilor segmentelor sunt obținute din proiecție în plan.

Punct început	X / Y	Punct sfârșit	X / Y	Lungime segment (** (m)
1	343.941,1 292.490,208	2	343.916,021 292.459,612	39.561
2	343.916,021 292.459,612	3	343.922,126 292.455,101	7.591
3	343.922,126 292.455,101	4	343.947,215 292.485,709	39.577
4	343.947,215 292.485,709	1	343.941,1 292.490,208	7.592

** Lungimile segmentelor sunt determinate în planul de proiecție Stereo 70 și sunt rotunjite la 1 milimetru.

***** Distanţa dintre puncte este formată din segmente cumulate ce sunt mai mici decât valoarea 1 milimetru.**

**DATE DESPRE IMOBILUL NR. 13598**

Oficiul de Cadastru și Publicitate Imobiliară DOLJ
Biroul de Cadastru și Publicitate Imobiliară Craiova

A. Partea I. Descrierea imobilului

TEREN Extravilan

Adresa: Jud. Dolj, T98, P87

Nr. Crt	Nr cadastral Nr. topografic	Suprafața* (mp)	Observații / Referințe
A1		300	Sector cadastral:18 Teren neimprejmuit;

B. Partea II. Proprietari și acte

Inscrieri privitoare la dreptul de proprietate și alte drepturi reale		Referințe
/		
Act Administrativ nr. TDP 703-59060, din 02/02/1994 emis de CJSDPAT DOLJ;		
B1	Intabulare, drept de PROPRIETATE, dobandit prin Reconstituire, cota actuala 1/1, cota initiala 1/1	A1
	1) MOTROC N DUMITRU, Lipsă CNP	
	2) MOTROC N PETRE, Lipsă CNP	

C. Partea III. SARCINI .

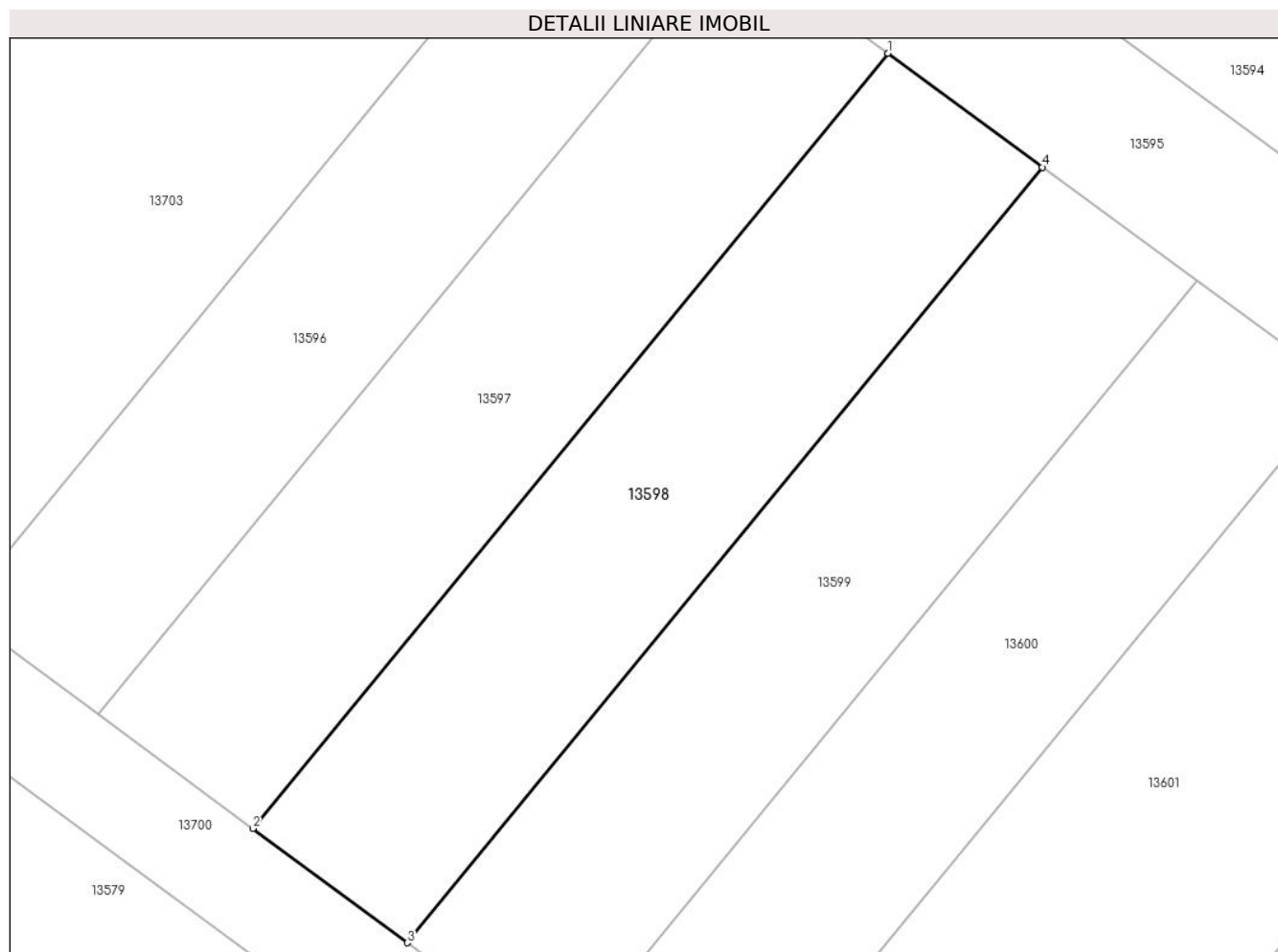
Inscrieri privind dezmembramintele dreptului de proprietate, drepturi reale de garanție și sarcini	Referințe
NU SUNT	

Anexa Nr. 1 La Partea I

Teren

Nr cadastral	Suprafața (mp)*	Observații / Referințe
	300	

* Suprafața este determinată în planul de proiecție Stereo 70.



Date referitoare la teren

Crt	Categorie folosință	Intra vilan	Suprafața (mp)	Tarla	Parcelă	Nr. topo	Observații / Referințe
1	arabil	NU	300	98	87	-	

Lungime Segmente

1) Valorile lungimilor segmentelor sunt obținute din proiecție în plan.

Punct început	X / Y	Punct sfârșit	X / Y	Lungime segment (** (m)
1	343.947,215 292.485,709	2	343.922,126 292.455,101	39.577
2	343.922,126 292.455,101	3	343.928,23 292.450,592	7.589
3	343.928,23 292.450,592	4	343.953,328 292.481,211	39.591
4	343.953,328 292.481,211	1	343.947,215 292.485,709	7.59

** Lungimile segmentelor sunt determinate în planul de proiecție Stereo 70 și sunt rotunjite la 1 milimetru.

***** Distanţa dintre puncte este formată din segmente cumulate ce sunt mai mici decât valoarea 1 milimetru.**

**DATE DESPRE IMOBILUL NR. 13599**

Oficiul de Cadastru și Publicitate Imobiliară DOLJ
Biroul de Cadastru și Publicitate Imobiliară Craiova

A. Partea I. Descrierea imobilului

TEREN Extravilan

Adresa: Jud. Dolj, T98, P86

Nr. Crt	Nr cadastral Nr. topografic	Suprafața* (mp)	Observații / Referințe
A1		300	Sector cadastral:18 Teren neimprejmuit;

B. Partea II. Proprietari și acte

Inscrieri privitoare la dreptul de proprietate și alte drepturi reale	Referințe
/	
Act Administrativ nr. TDP 2743-48356, din 09/07/1999 emis de CJSDPAT DOLJ;	
B1	A1
Intabulare, drept de PROPRIETATE, dobandit prin Reconstituire, cota actuala 1/1, cota initiala 1/1 1) AGIU S ION, Lipsă CNP	

C. Partea III. SARCINI .

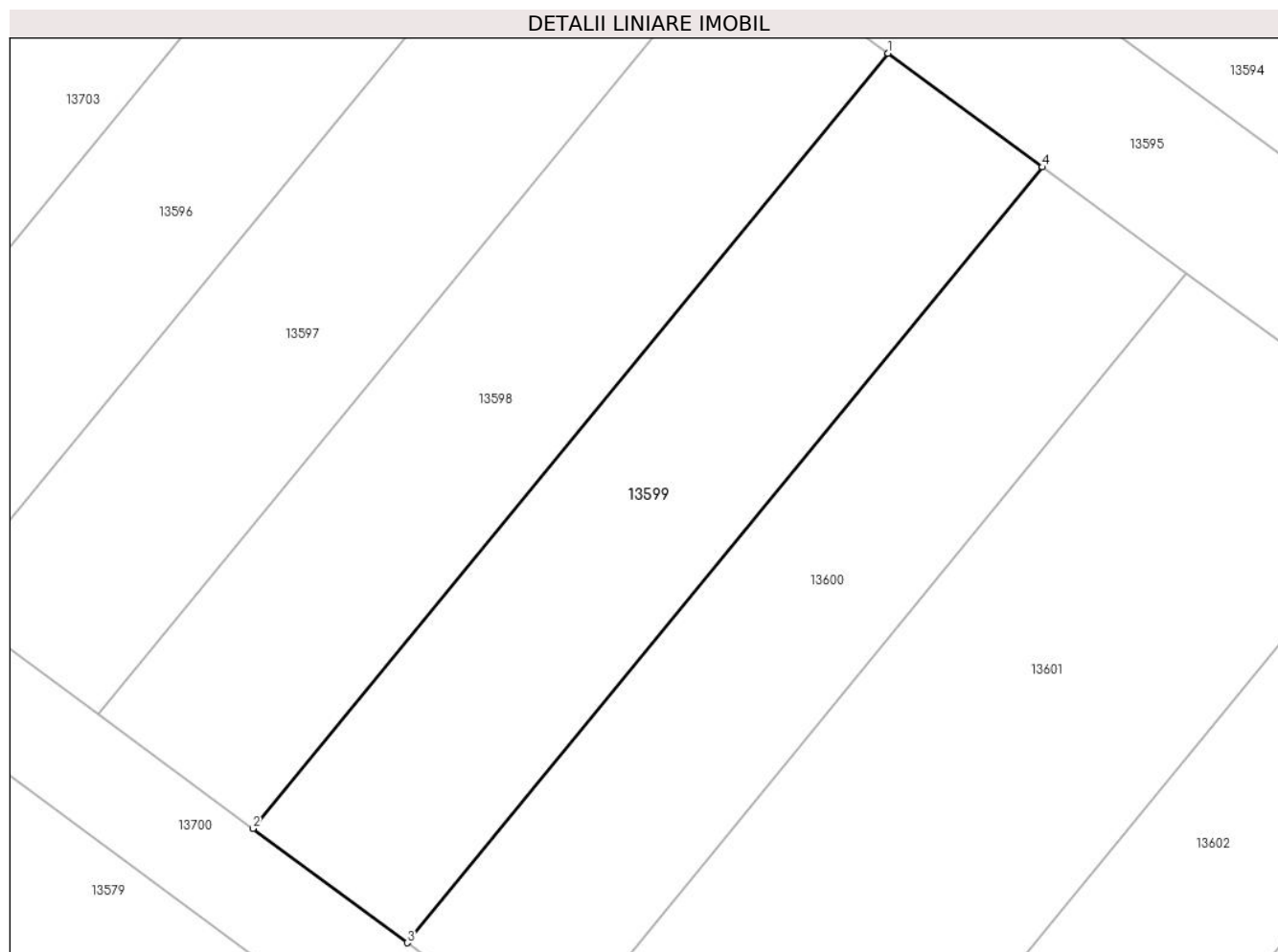
Inscrieri privind dezmembramintele dreptului de proprietate, drepturi reale de garanție și sarcini	Referințe
NU SUNT	

Anexa Nr. 1 La Partea I

Teren

Nr cadastral	Suprafața (mp)*	Observații / Referințe
	300	

* Suprafața este determinată în planul de proiecție Stereo 70.



Date referitoare la teren

Crt	Categorie folosință	Intra vilan	Suprafața (mp)	Tarla	Parcelă	Nr. topo	Observații / Referințe
1	arabil	NU	300	98	86	-	

Lungime Segmente

1) Valorile lungimilor segmentelor sunt obținute din proiecție în plan.

Punct început	X / Y	Punct sfârșit	X / Y	Lungime segment (** (m)
1	343.953,328 292.481,211	2	343.928,23 292.450,592	39.591
2	343.928,23 292.450,592	3	343.934,331 292.446,085	7.585
3	343.934,331 292.446,085	4	343.959,439 292.476,715	39.606
4	343.959,439 292.476,715	1	343.953,328 292.481,211	7.587

** Lungimile segmentelor sunt determinate în planul de proiecție Stereo 70 și sunt rotunjite la 1 milimetru.

***** Distanţa dintre puncte este formată din segmente cumulate ce sunt mai mici decât valoarea 1 milimetru.**

**DATE DESPRE IMOBILUL NR. 13600**

Oficiul de Cadastru și Publicitate Imobiliară DOLJ
Biroul de Cadastru și Publicitate Imobiliară Craiova

A. Partea I. Descrierea imobilului

TEREN Extravilan

Adresa: Jud. Dolj, T98, P85

Nr. Crt	Nr cadastral Nr. topografic	Suprafața* (mp)	Observații / Referințe
A1		280	Sector cadastral:18 Teren neimprejmuit;

B. Partea II. Proprietari și acte

Inscrieri privitoare la dreptul de proprietate și alte drepturi reale	Referințe
/	
Act Notarial nr. CM 735, din 14/12/2006 emis de BNP STOENESCU FLOREA;	
B1	A1
Intabulare, drept de PROPRIETATE, dobandit prin Succesiune, cota actuala 1/1, cota initiala 1/1 1) RADU ATENA, Lipsă CNP	

C. Partea III. SARCINI .

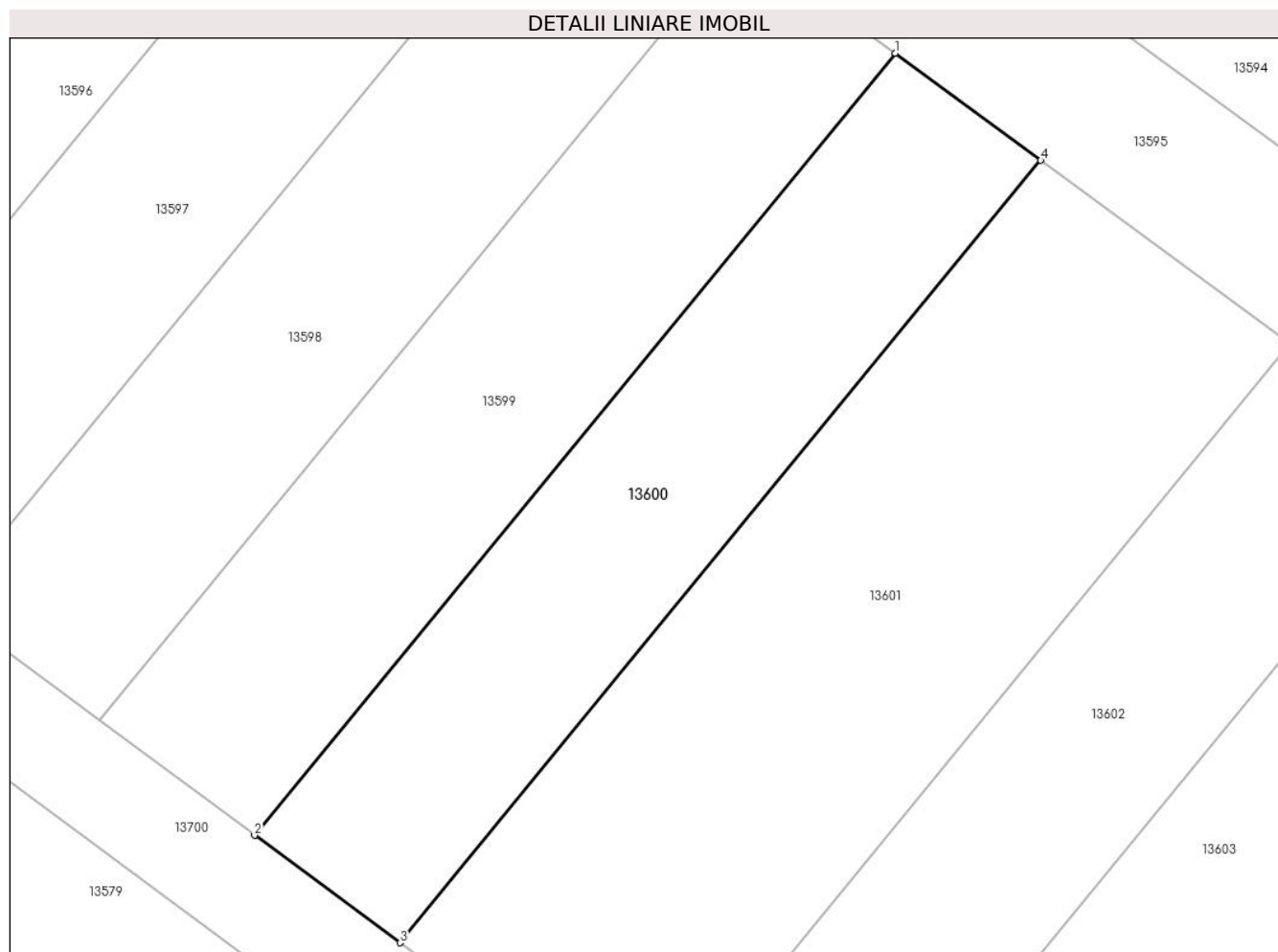
Inscrieri privind dezmembramintele dreptului de proprietate, drepturi reale de garanție și sarcini	Referințe
NU SUNT	

Anexa Nr. 1 La Partea I

Teren

Nr cadastral	Suprafața (mp)*	Observații / Referințe
	280	

* Suprafața este determinată în planul de proiecție Stereo 70.



Date referitoare la teren

Crt	Categorie folosință	Intra vilan	Suprafața (mp)	Tarla	Parcelă	Nr. topo	Observații / Referințe
1	arabil	NU	280	98	85	-	

Lungime Segmente

1) Valorile lungimilor segmentelor sunt obținute din proiecție în plan.

Punct început	X / Y	Punct sfârșit	X / Y	Lungime segment (** (m)
1	343.959,439 292.476,715	2	343.934,331 292.446,085	39.606
2	343.934,331 292.446,085	3	343.940,024 292.441,879	7.078
3	343.940,024 292.441,879	4	343.965,14 292.472,52	39.619
4	343.965,14 292.472,52	1	343.959,439 292.476,715	7.078

** Lungimile segmentelor sunt determinate în planul de proiecție Stereo 70 și sunt rotunjite la 1 milimetru.

***** Distanţa dintre puncte este formată din segmente cumulate ce sunt mai mici decât valoarea 1 milimetru.**

**DATE DESPRE IMOBILUL NR. 13601**

Oficiul de Cadastru și Publicitate Imobiliară DOLJ
Biroul de Cadastru și Publicitate Imobiliară Craiova

A. Partea I. Descrierea imobilului

TEREN Extravilan

Adresa: Jud. Dolj, T98, P83

Nr. Crt	Nr cadastral Nr. topografic	Suprafața* (mp)	Observații / Referințe
A1		480	Sector cadastral:18 Teren neimprejmuit;

B. Partea II. Proprietari și acte

Inscrieri privitoare la dreptul de proprietate și alte drepturi reale	Referințe
/	
Act Administrativ nr. TDP 2729-48356, din 05/04/1999 emis de CJSDPAT DOLJ;	
B1	A1
Intabulare, drept de PROPRIETATE, dobandit prin Reconstituire, cota actuala 1/1, cota initiala 1/1 1) CHIȚU M ANA , Lipsă CNP	

C. Partea III. SARCINI .

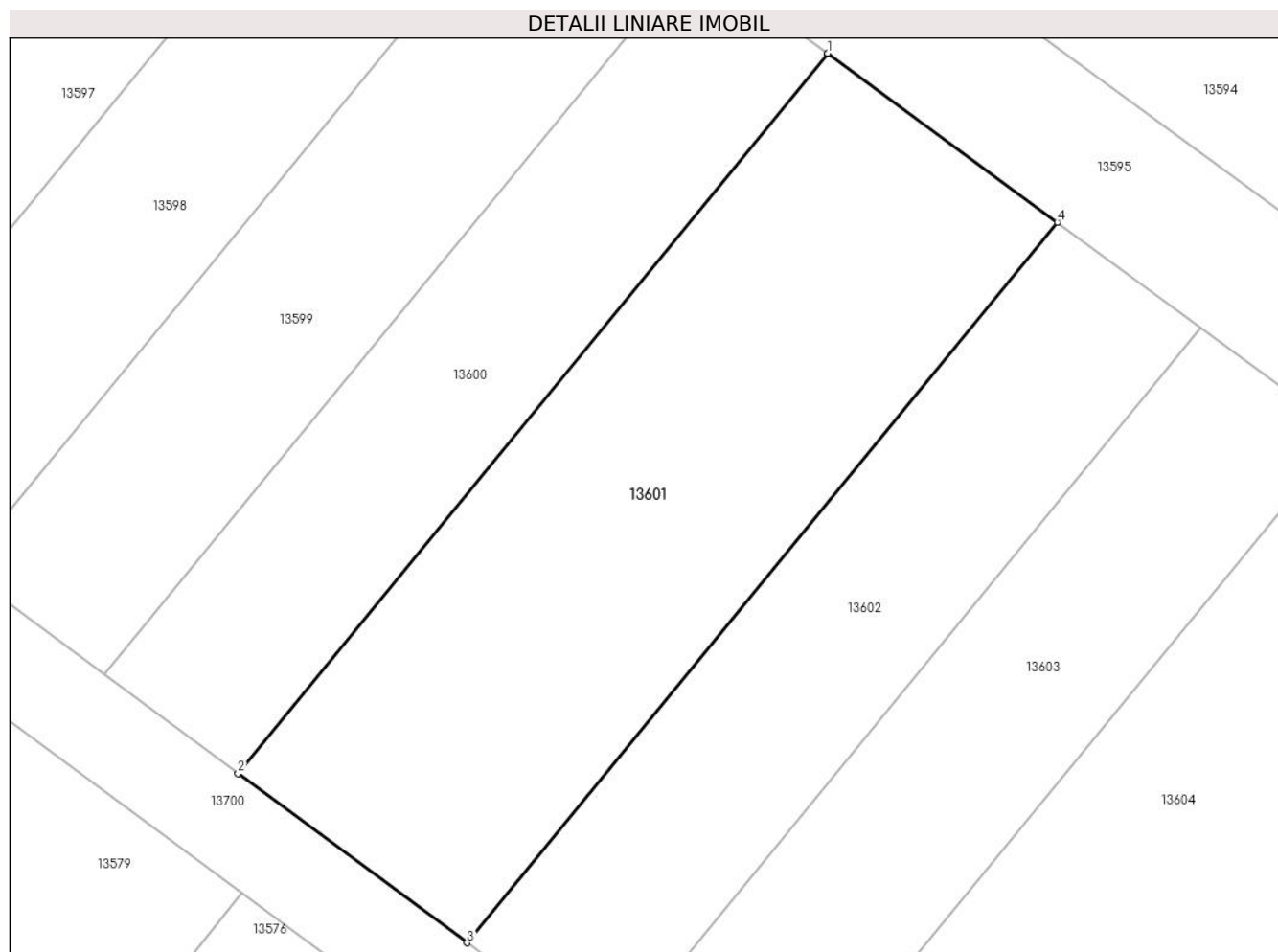
Inscrieri privind dezmembramintele dreptului de proprietate, drepturi reale de garanție și sarcini	Referințe
NU SUNT	

Anexa Nr. 1 La Partea I

Teren

Nr cadastral	Suprafața (mp)*	Observații / Referințe
	480	

* Suprafața este determinată în planul de proiecție Stereo 70.



Date referitoare la teren

Crt	Categorie folosință	Intravilan	Suprafața (mp)	Tarla	Parcelă	Nr. topo	Observații / Referințe
1	arabil	NU	480	98	83	-	

Lungime Segmente

1) Valorile lungimilor segmentelor sunt obținute din proiecție în plan.

Punct început	X / Y	Punct sfârșit	X / Y	Lungime segment (** (m)
1	343.965,14 292.472,52	2	343.940,024 292.441,879	39.619
2	343.940,024 292.441,879	3	343.949,777 292.434,673	12.126
3	343.949,777 292.434,673	4	343.974,909 292.465,333	39.644
4	343.974,909 292.465,333	1	343.965,14 292.472,52	12.128

** Lungimile segmentelor sunt determinate în planul de proiecție Stereo 70 și sunt rotunjite la 1 milimetru.

***** Distanţa dintre puncte este formată din segmente cumulate ce sunt mai mici decât valoarea 1 milimetru.**

**DATE DESPRE IMOBILUL NR. 13602**

Oficiul de Cadastru și Publicitate Imobiliară DOLJ
Biroul de Cadastru și Publicitate Imobiliară Craiova

A. Partea I. Descrierea imobilului

TEREN Extravilan

Adresa: Jud. Dolj, T98, P82

Nr. Crt	Nr cadastral Nr. topografic	Suprafața* (mp)	Observații / Referințe
A1		300	Sector cadastral:18 Teren neimprejmuit;

B. Partea II. Proprietari și acte

Inscrieri privitoare la dreptul de proprietate și alte drepturi reale		Referințe
/		
Act Administrativ nr. TDP 2731-48356, din 05/04/1999 emis de CJSDPAT DOLJ (Defunct conform certificat de deces seria DP nr 694254 din data de 22.08.2006);		
B1	Intabulare, drept de PROPRIETATE, dobândit prin Reconstituire, cota actuala 1/1, cota initiala 1/1 1) BRÎNZAN VERGIL DEFUNCT:Da	A1

C. Partea III. SARCINI .

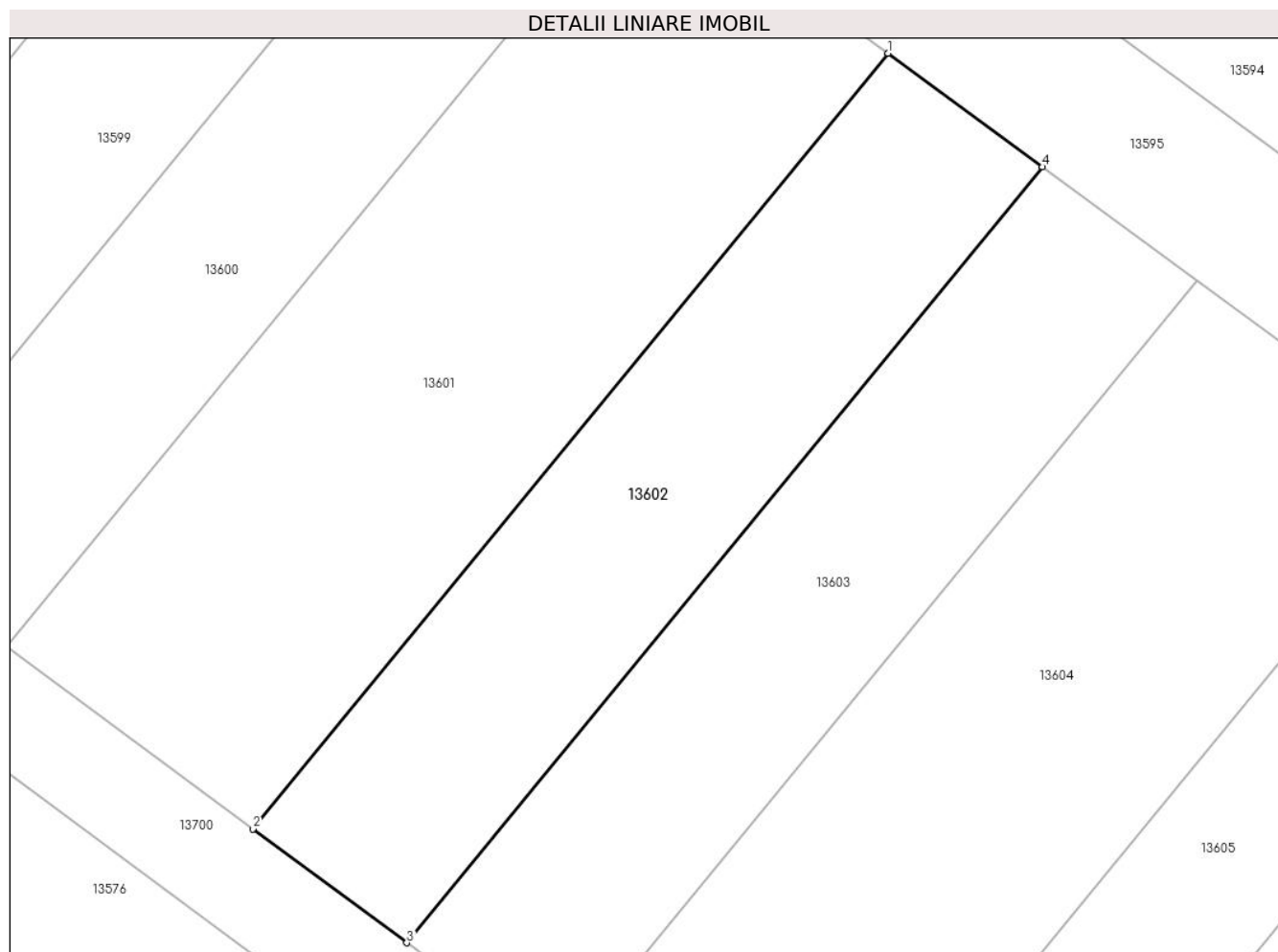
Inscrieri privind dezmembramintele dreptului de proprietate, drepturi reale de garanție și sarcini	Referințe
NU SUNT	

Anexa Nr. 1 La Partea I

Teren

Nr cadastral	Suprafața (mp)*	Observații / Referințe
	300	

* Suprafața este determinată în planul de proiecție Stereo 70.



Date referitoare la teren

Crt	Categorie folosință	Intra vilan	Suprafața (mp)	Tarla	Parcelă	Nr. topo	Observații / Referințe
1	arabil	NU	300	98	82	-	

Lungime Segmente

1) Valorile lungimilor segmentelor sunt obținute din proiecție în plan.

Punct început	X / Y	Punct sfârșit	X / Y	Lungime segment (** (m)
1	343.974,909 292.465,333	2	343.949,777 292.434,673	39.644
2	343.949,777 292.434,673	3	343.955,87 292.430,172	7.575
3	343.955,87 292.430,172	4	343.981,012 292.460,843	39.659
4	343.981,012 292.460,843	1	343.974,909 292.465,333	7.577

** Lungimile segmentelor sunt determinate în planul de proiecție Stereo 70 și sunt rotunjite la 1 milimetru.

***** Distanţa dintre puncte este formată din segmente cumulate ce sunt mai mici decât valoarea 1 milimetru.**

**DATE DESPRE IMOBILUL NR. 13603**

Oficiul de Cadastru și Publicitate Imobiliară DOLJ
Biroul de Cadastru și Publicitate Imobiliară Craiova

A. Partea I. Descrierea imobilului

TEREN Extravilan

Adresa: Jud. Dolj, T98, P81

Nr. Crt	Nr cadastral Nr. topografic	Suprafața* (mp)	Observații / Referințe
A1		300	Sector cadastral:18 Teren neimprejmuit;

B. Partea II. Proprietari și acte

Inscrieri privitoare la dreptul de proprietate și alte drepturi reale	Referințe
/	
Act Administrativ nr. TDP 1238-58437, din 20/01/1995 emis de CJSDPAT DOLJ;	
B1	A1
Intabulare, drept de PROPRIETATE, dobandit prin Reconstituire, cota actuala 1/1, cota initiala 1/1 1) BRÎNZAN ST ION, Lipsă CNP	

C. Partea III. SARCINI .

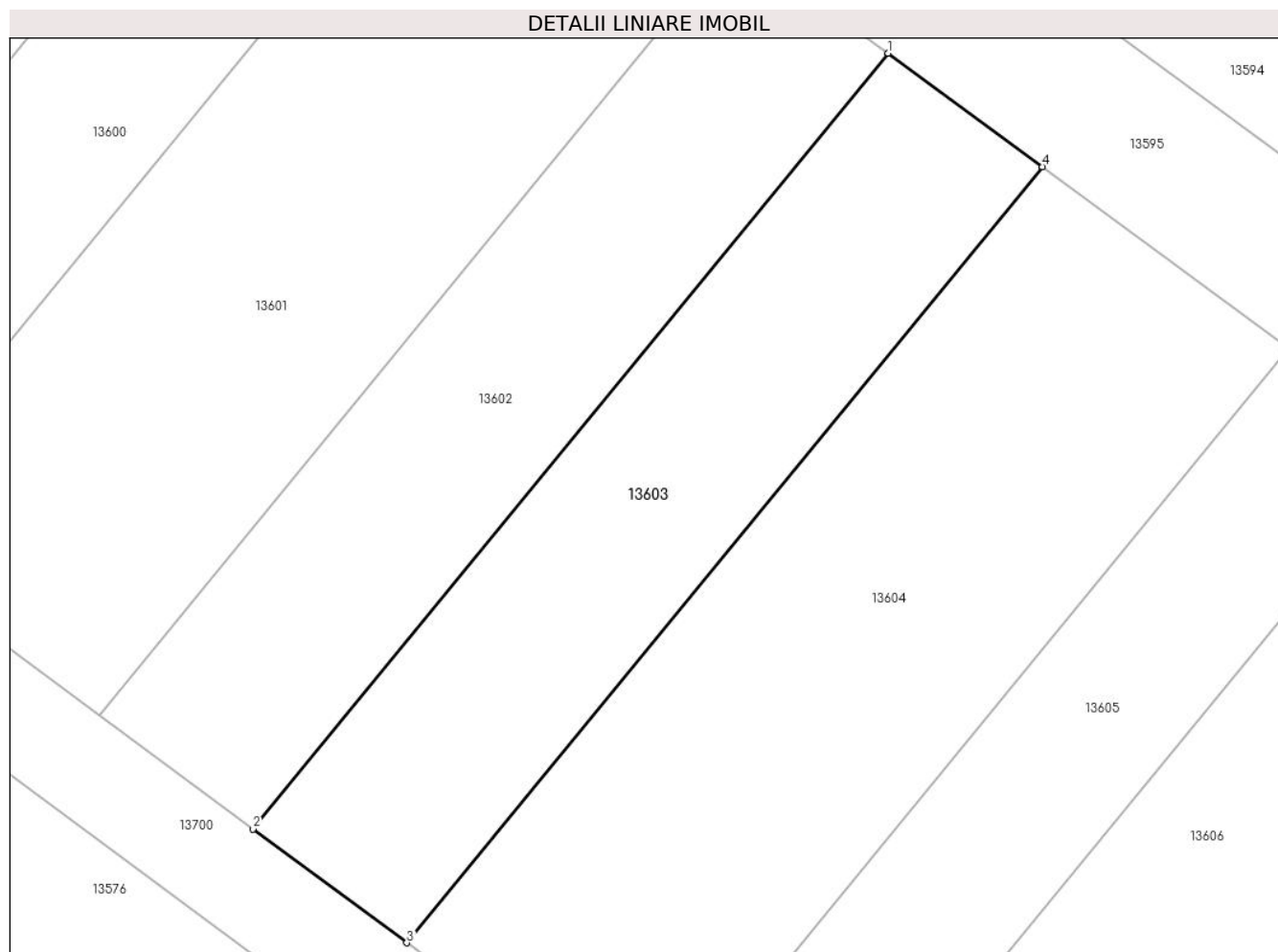
Inscrieri privind dezmembramintele dreptului de proprietate, drepturi reale de garanție și sarcini	Referințe
NU SUNT	

Anexa Nr. 1 La Partea I

Teren

Nr cadastral	Suprafața (mp)*	Observații / Referințe
	300	

* Suprafața este determinată în planul de proiecție Stereo 70.



Date referitoare la teren

Crt	Categorie folosință	Intra vilan	Suprafața (mp)	Tarla	Parcelă	Nr. topo	Observații / Referințe
1	arabil	NU	300	98	81	-	

Lungime Segmente

1) Valorile lungimilor segmentelor sunt obținute din proiecție în plan.

Punct început	X / Y	Punct sfârșit	X / Y	Lungime segment (** (m)
1	343.981,012 292.460,843	2	343.955,87 292.430,172	39.659
2	343.955,87 292.430,172	3	343.961,961 292.425,672	7.573
3	343.961,961 292.425,672	4	343.987,112 292.456,355	39.674
4	343.987,112 292.456,355	1	343.981,012 292.460,843	7.573

** Lungimile segmentelor sunt determinate în planul de proiecție Stereo 70 și sunt rotunjite la 1 milimetru.

***** Distanţa dintre puncte este formată din segmente cumulate ce sunt mai mici decât valoarea 1 milimetru.**

**DATE DESPRE IMOBILUL NR. 13604**

Oficiul de Cadastru și Publicitate Imobiliară DOLJ
Biroul de Cadastru și Publicitate Imobiliară Craiova

A. Partea I. Descrierea imobilului

TEREN Extravilan

Adresa: Jud. Dolj, T98, P80

Nr. Crt	Nr cadastral Nr. topografic	Suprafața* (mp)	Observații / Referințe
A1		480	Sector cadastral:18 Teren neimprejmuit;

B. Partea II. Proprietari și acte

Inscrieri privitoare la dreptul de proprietate și alte drepturi reale		Referințe
/		
Act Administrativ nr. TDP 2727-48356, din 05/04/1999 emis de CJSDPAT DOLJ;		
B1	Intabulare, drept de PROPRIETATE, dobandit prin Reconstituire, cota actuala 1/1, cota initiala 1/1 1) DELIU I ANA, Lipsă CNP	A1

C. Partea III. SARCINI .

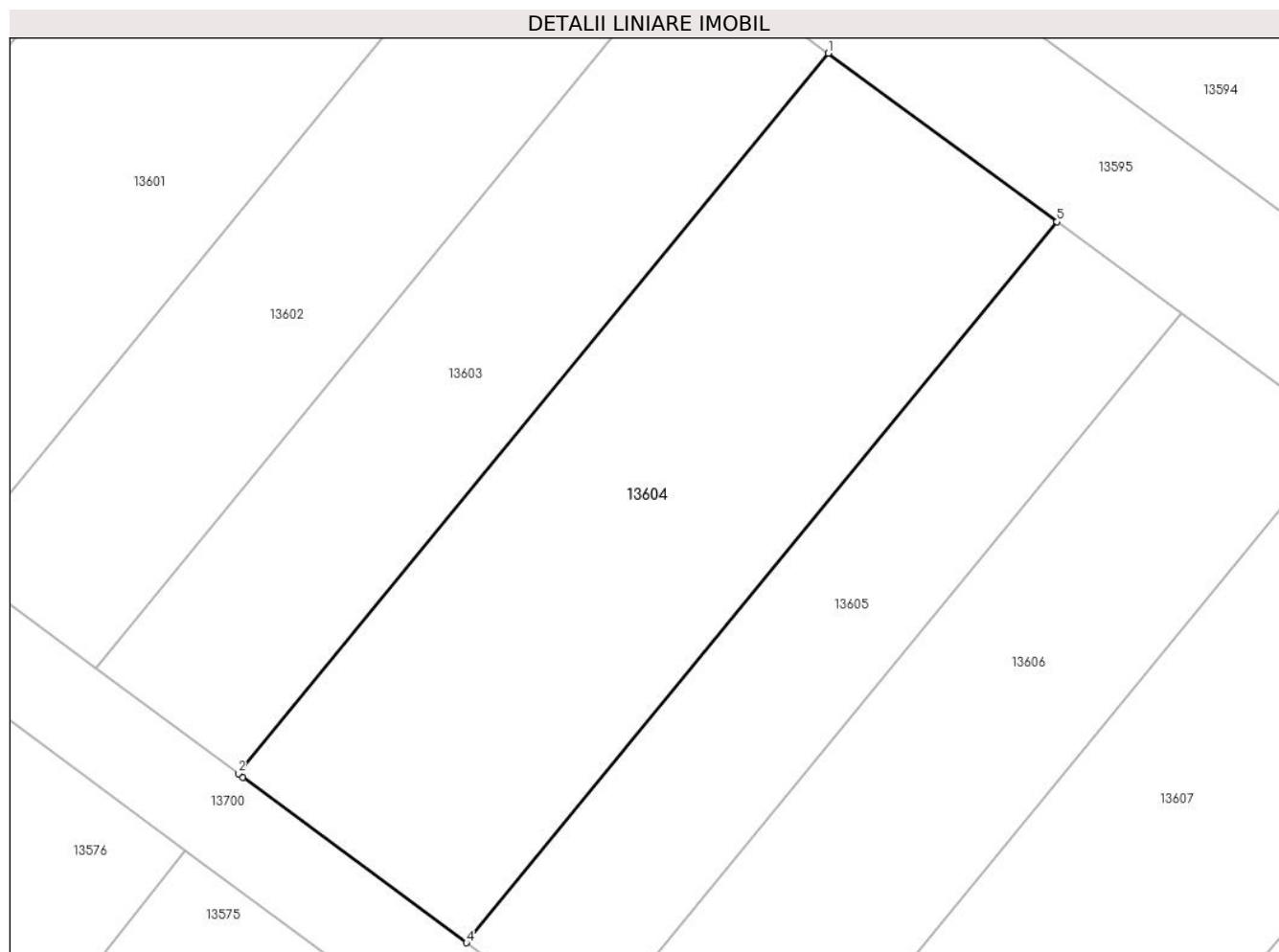
Inscrieri privind dezmembramintele dreptului de proprietate, drepturi reale de garanție și sarcini	Referințe
NU SUNT	

Anexa Nr. 1 La Partea I

Teren

Nr cadastral	Suprafața (mp)*	Observații / Referințe
	480	

* Suprafața este determinată în planul de proiecție Stereo 70.



Date referitoare la teren

Crt	Categorie folosință	Intravilan	Suprafața (mp)	Tarla	Parcelă	Nr. topo	Observații / Referințe
1	arabil	NU	480	98	80	-	

Lungime Segmente

1) Valorile lungimilor segmentelor sunt obținute din proiecție în plan.

Punct început	X / Y	Punct sfârșit	X / Y	Lungime segment (** (m)
1	343.987,112 292.456,355	2	343.961,961 292.425,672	39.674
2	343.961,961 292.425,672	3	343.962,163 292.425,523	0.251
3	343.962,163 292.425,523	4	343.971,689 292.418,465	11.856
4	343.971,689 292.418,465	5	343.996,865 292.449,178	39.713
5	343.996,865 292.449,178	1	343.987,112 292.456,355	12.109

**** Lungimile segmentelor sunt determinate în planul de proiecție Stereo 70 și sunt rotunjite la 1 milimetru.**

***** Distanța dintre puncte este formată din segmente cumulate ce sunt mai mici decât valoarea 1 milimetru.**

**DATE DESPRE IMOBILUL NR. 13605**

Oficiul de Cadastru și Publicitate Imobiliară DOLJ
Biroul de Cadastru și Publicitate Imobiliară Craiova

A. Partea I. Descrierea imobilului

TEREN Extravilan

Adresa: Jud. Dolj, T98, P79

Nr. Crt	Nr cadastral Nr. topografic	Suprafața* (mp)	Observații / Referințe
A1		260	Sector cadastral:18 Teren neimprejmuit;

B. Partea II. Proprietari și acte

Inscrieri privitoare la dreptul de proprietate și alte drepturi reale		Referințe
/		
Act Administrativ nr. TDP 2713-48356, din 07/10/1998 emis de CJSDPAT DOLJ;		
B1	Intabulare, drept de PROPRIETATE, dobandit prin Reconstituire, cota actuala 1/1, cota initiala 1/1 1) UȚĂ I ELENA, Lipsă CNP	A1

C. Partea III. SARCINI .

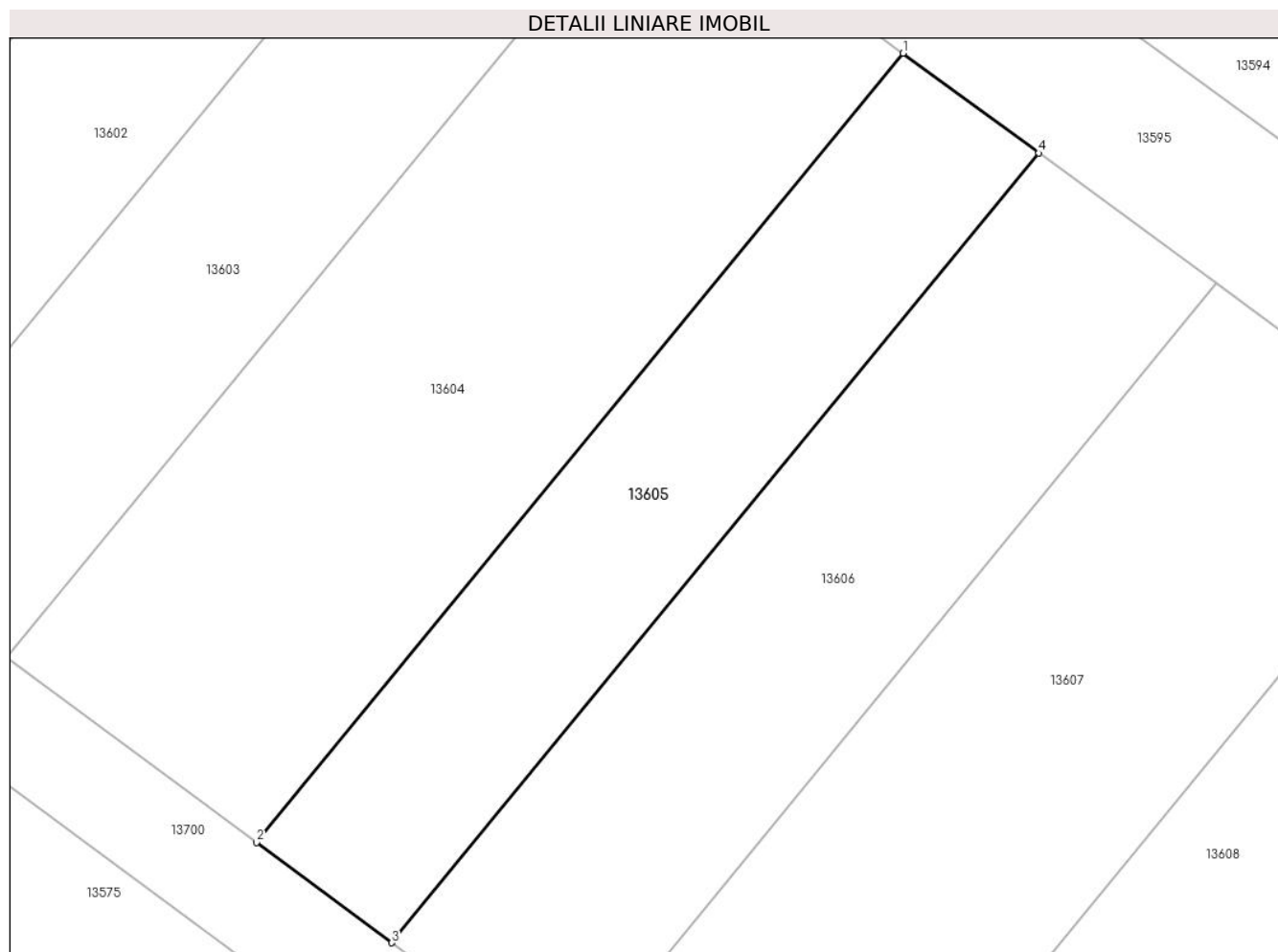
Inscrieri privind dezmembramintele dreptului de proprietate, drepturi reale de garanție și sarcini	Referințe
NU SUNT	

Anexa Nr. 1 La Partea I

Teren

Nr cadastral	Suprafața (mp)*	Observații / Referințe
	260	

* Suprafața este determinată în planul de proiecție Stereo 70.



Date referitoare la teren

Crt	Categorie folosință	Intravilan	Suprafața (mp)	Tarla	Parcelă	Nr. topo	Observații / Referințe
1	arabil	NU	260	98	79	-	

Lungime Segmente

1) Valorile lungimilor segmentelor sunt obținute din proiecție în plan.

Punct început	X / Y	Punct sfârșit	X / Y	Lungime segment (** (m)
1	343.996,865 292.449,178	2	343.971,689 292.418,465	39.713
2	343.971,689 292.418,465	3	343.976,955 292.414,563	6.554
3	343.976,955 292.414,563	4	344.002,145 292.445,294	39.736
4	344.002,145 292.445,294	1	343.996,865 292.449,178	6.555

** Lungimile segmentelor sunt determinate în planul de proiecție Stereo 70 și sunt rotunjite la 1 milimetru.

***** Distanţa dintre puncte este formată din segmente cumulate ce sunt mai mici decât valoarea 1 milimetru.**

**DATE DESPRE IMOBILUL NR. 13606**

Oficiul de Cadastru și Publicitate Imobiliară DOLJ
 Biroul de Cadastru și Publicitate Imobiliară Craiova

A. Partea I. Descrierea imobilului

TEREN Extravilan

Adresa: Jud. Dolj, T98, P78

Nr. Crt	Nr cadastral Nr. topografic	Suprafața* (mp)	Observații / Referințe
A1		340	Sector cadastral:18 Teren neimprejmuit;

B. Partea II. Proprietari și acte

Inscrieri privitoare la dreptul de proprietate și alte drepturi reale	Referințe
/	
Act Administrativ nr. TDP 893-59058, din 08/03/1994 emis de CJSDPAT DOLJ;	
B1	A1
Intabulare, drept de PROPRIETATE, dobandit prin Reconstituire, cota actuala 1/1, cota initiala 1/1	
1) UȚĂ ȘT CONSTANTIN, Lipsă CNP	

C. Partea III. SARCINI .

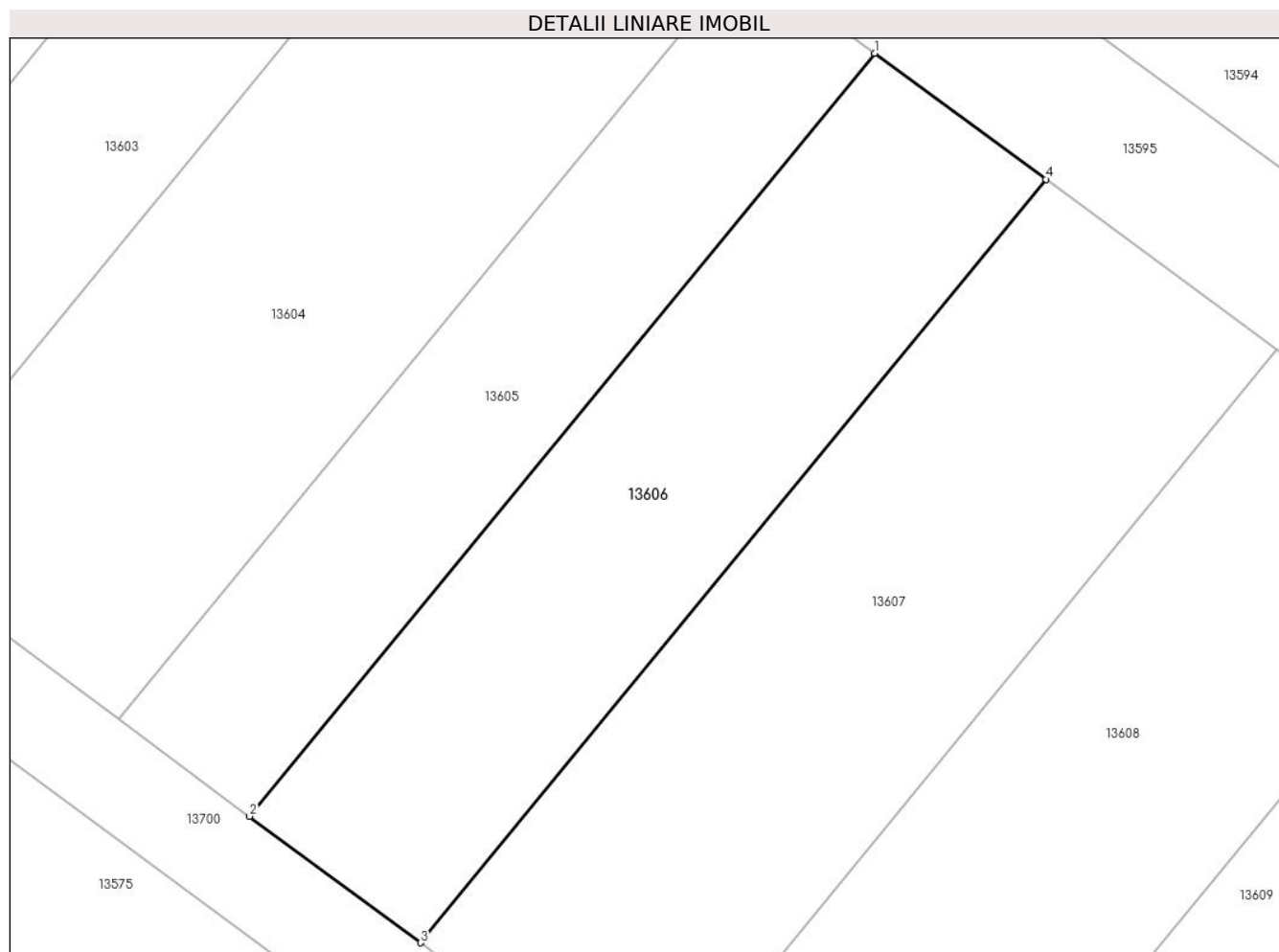
Inscrieri privind dezmembramintele dreptului de proprietate, drepturi reale de garanție și sarcini	Referințe
NU SUNT	

Anexa Nr. 1 La Partea I

Teren

Nr cadastral	Suprafața (mp)*	Observații / Referințe
	340	

* Suprafața este determinată în planul de proiecție Stereo 70.



Date referitoare la teren

Crt	Categorie folosință	Intra vilan	Suprafața (mp)	Tarla	Parcelă	Nr. topo	Observații / Referințe
1	arabil	NU	340	98	78	-	

Lungime Segmente

1) Valorile lungimilor segmentelor sunt obținute din proiecție în plan.

Punct început	X / Y	Punct sfârșit	X / Y	Lungime segment (** (m)
1	344.002,145 292.445,294	2	343.976,955 292.414,563	39.736
2	343.976,955 292.414,563	3	343.983,836 292.409,465	8.564
3	343.983,836 292.409,465	4	344.009,044 292.440,218	39.764
4	344.009,044 292.440,218	1	344.002,145 292.445,294	8.565

** Lungimile segmentelor sunt determinate în planul de proiecție Stereo 70 și sunt rotunjite la 1 milimetru.

***** Distanţa dintre puncte este formată din segmente cumulate ce sunt mai mici decât valoarea 1 milimetru.**

**DATE DESPRE IMOBILUL NR. 13607**

Oficiul de Cadastru și Publicitate Imobiliară DOLJ
Biroul de Cadastru și Publicitate Imobiliară Craiova

A. Partea I. Descrierea imobilului

TEREN Extravilan

Adresa: Jud. Dolj, T98, P77

Nr. Crt	Nr cadastral Nr. topografic	Suprafața* (mp)	Observații / Referințe
A1		460	Sector cadastral:18 Teren neimprejmuit;

B. Partea II. Proprietari și acte

Inscrieri privitoare la dreptul de proprietate și alte drepturi reale		Referințe
/		
Act Administrativ nr. TDP 2487-2211, din 19/02/1997 emis de CJSDPAT DOLJ;		
B1	Intabulare, drept de PROPRIETATE, dobandit prin Reconstituire, cota actuala 1/1, cota initiala 1/1 1) UȚĂ VASILE	A1

C. Partea III. SARCINI .

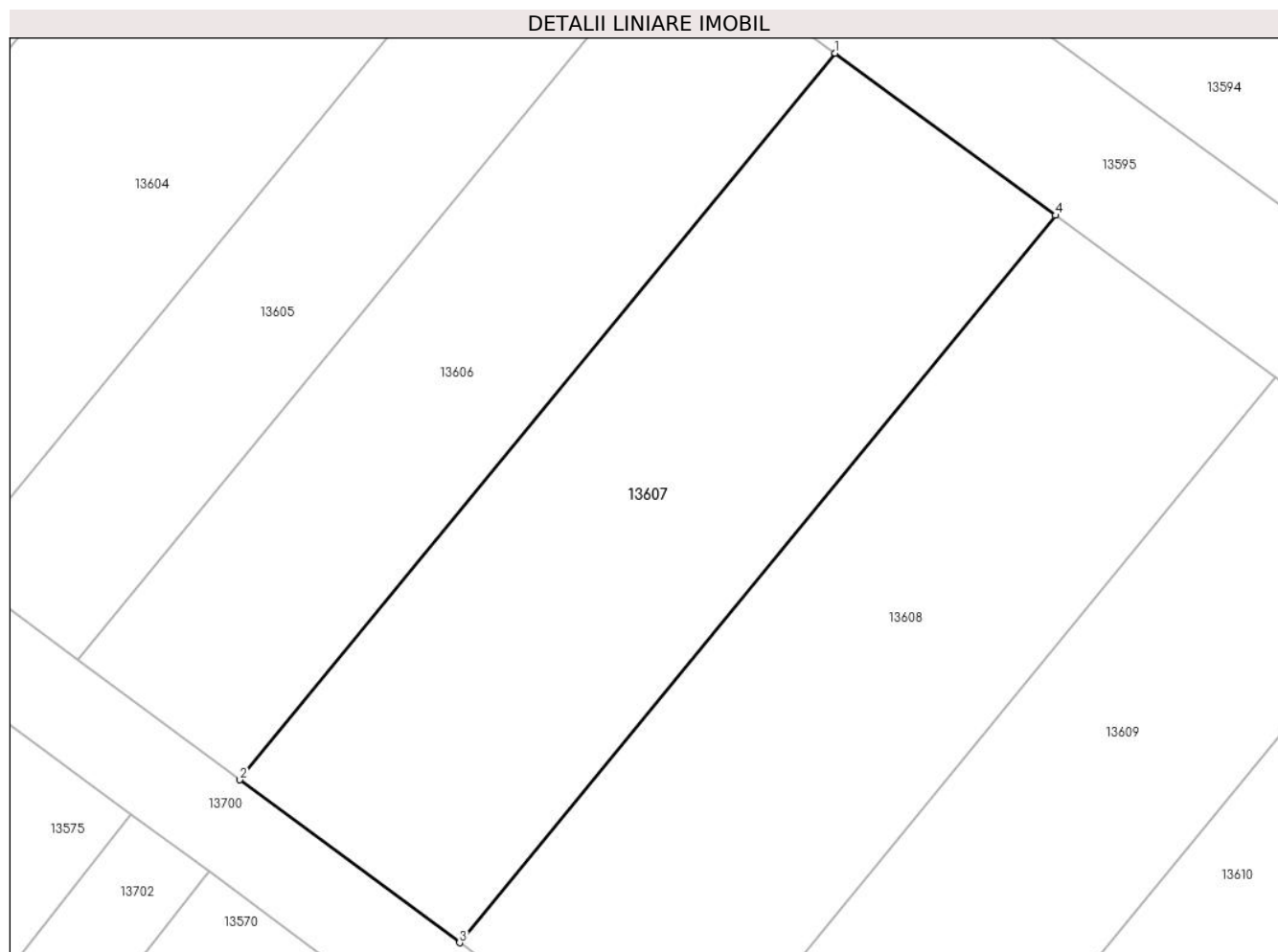
Inscrieri privind dezmembramintele dreptului de proprietate, drepturi reale de garanție și sarcini	Referințe
NU SUNT	

Anexa Nr. 1 La Partea I

Teren

Nr cadastral	Suprafața (mp)*	Observații / Referințe
	460	

* Suprafața este determinată în planul de proiecție Stereo 70.



Date referitoare la teren

Crt	Categorie folosință	Intra vilan	Suprafața (mp)	Tarla	Parcelă	Nr. topo	Observații / Referințe
1	arabil	NU	460	98	77	-	

Lungime Segmente

1) Valorile lungimilor segmentelor sunt obținute din proiecție în plan.

Punct început	X / Y	Punct sfârșit	X / Y	Lungime segment (** (m)
1	344.009,044 292.440,218	2	343.983,836 292.409,465	39.764
2	343.983,836 292.409,465	3	343.993,137 292.402,574	11.576
3	343.993,137 292.402,574	4	344.018,37 292.433,356	39.802
4	344.018,37 292.433,356	1	344.009,044 292.440,218	11.578

** Lungimile segmentelor sunt determinate în planul de proiecție Stereo 70 și sunt rotunjite la 1 milimetru.

***** Distanţa dintre puncte este formată din segmente cumulate ce sunt mai mici decât valoarea 1 milimetru.**

**DATE DESPRE IMOBILUL NR. 13608**

Oficiul de Cadastru și Publicitate Imobiliară DOLJ
Biroul de Cadastru și Publicitate Imobiliară Craiova

A. Partea I. Descrierea imobilului

TEREN Extravilan

Adresa: Jud. Dolj, T98, P76

Nr. Crt	Nr cadastral Nr. topografic	Suprafața* (mp)	Observații / Referințe
A1		460	Sector cadastral:18 Teren neimprejmuit;

B. Partea II. Proprietari și acte

Inscrieri privitoare la dreptul de proprietate și alte drepturi reale		Referințe
/		
Act Administrativ nr. TDP 2449-2211, din 17/01/1997 emis de CJSDPAT DOLJ;		
B1	Intabulare, drept de PROPRIETATE, dobandit prin Reconstituire, cota actuala 1/1, cota initiala 1/1 1) UȚĂ M FLOREA, Lipsă CNP	A1

C. Partea III. SARCINI .

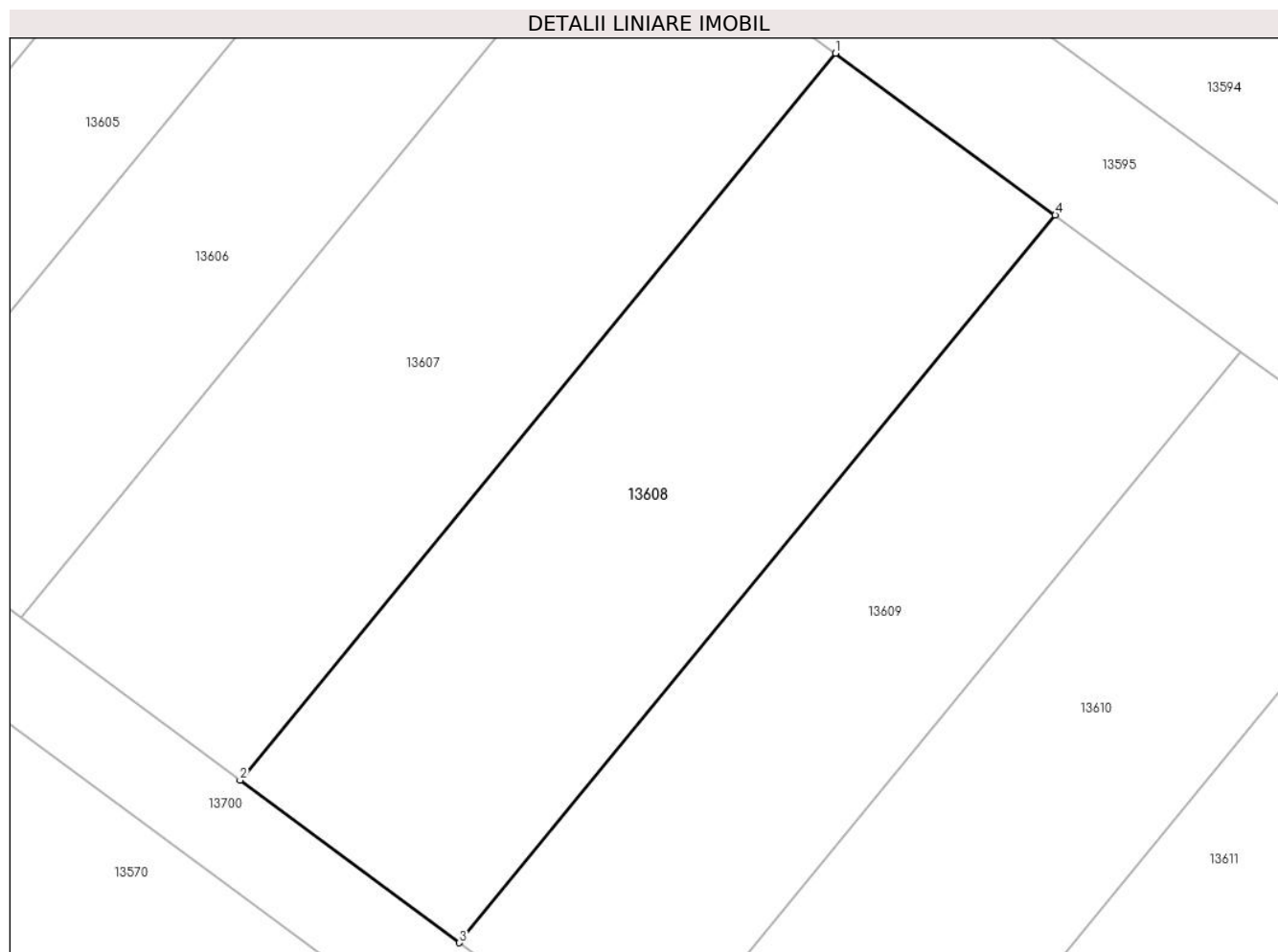
Inscrieri privind dezmembramintele dreptului de proprietate, drepturi reale de garanție și sarcini	Referințe
NU SUNT	

Anexa Nr. 1 La Partea I

Teren

Nr cadastral	Suprafața (mp)*	Observații / Referințe
	460	

* Suprafața este determinată în planul de proiecție Stereo 70.



Date referitoare la teren

Crt	Categorie folosință	Intravilan	Suprafața (mp)	Tarla	Parcelă	Nr. topo	Observații / Referințe
1	arabil	NU	460	98	76	-	

Lungime Segmente

1) Valorile lungimilor segmentelor sunt obținute din proiecție în plan.

Punct început	X / Y	Punct sfârșit	X / Y	Lungime segment (** (m)
1	344.018,37 292.433,356	2	343.993,137 292.402,574	39.802
2	343.993,137 292.402,574	3	344.002,43 292.395,689	11.566
3	344.002,43 292.395,689	4	344.027,687 292.426,501	39.841
4	344.027,687 292.426,501	1	344.018,37 292.433,356	11.567

** Lungimile segmentelor sunt determinate în planul de proiecție Stereo 70 și sunt rotunjite la 1 milimetru.

***** Distanţa dintre puncte este formată din segmente cumulate ce sunt mai mici decât valoarea 1 milimetru.**

**DATE DESPRE IMOBILUL NR. 13609**

Oficiul de Cadastru și Publicitate Imobiliară DOLJ
Biroul de Cadastru și Publicitate Imobiliară Craiova

A. Partea I. Descrierea imobilului

TEREN Extravilan

Adresa: Jud. Dolj, T98, P75

Nr. Crt	Nr cadastral Nr. topografic	Suprafața* (mp)	Observații / Referințe
A1		388	Sector cadastral:18 Teren neimprejmuit;

B. Partea II. Proprietari și acte

Inscrieri privitoare la dreptul de proprietate și alte drepturi reale	Referințe
/	
Act Administrativ nr. TDP 1573-48474, din 30/01/1995 emis de CJSDPAT DOLJ;	
B1	A1
Intabulare, drept de PROPRIETATE, dobandit prin Reconstituire, cota actuala 1/1, cota initiala 1/1	
1) UȚA ST ION (BUROAICA), Lipsă CNP	

C. Partea III. SARCINI .

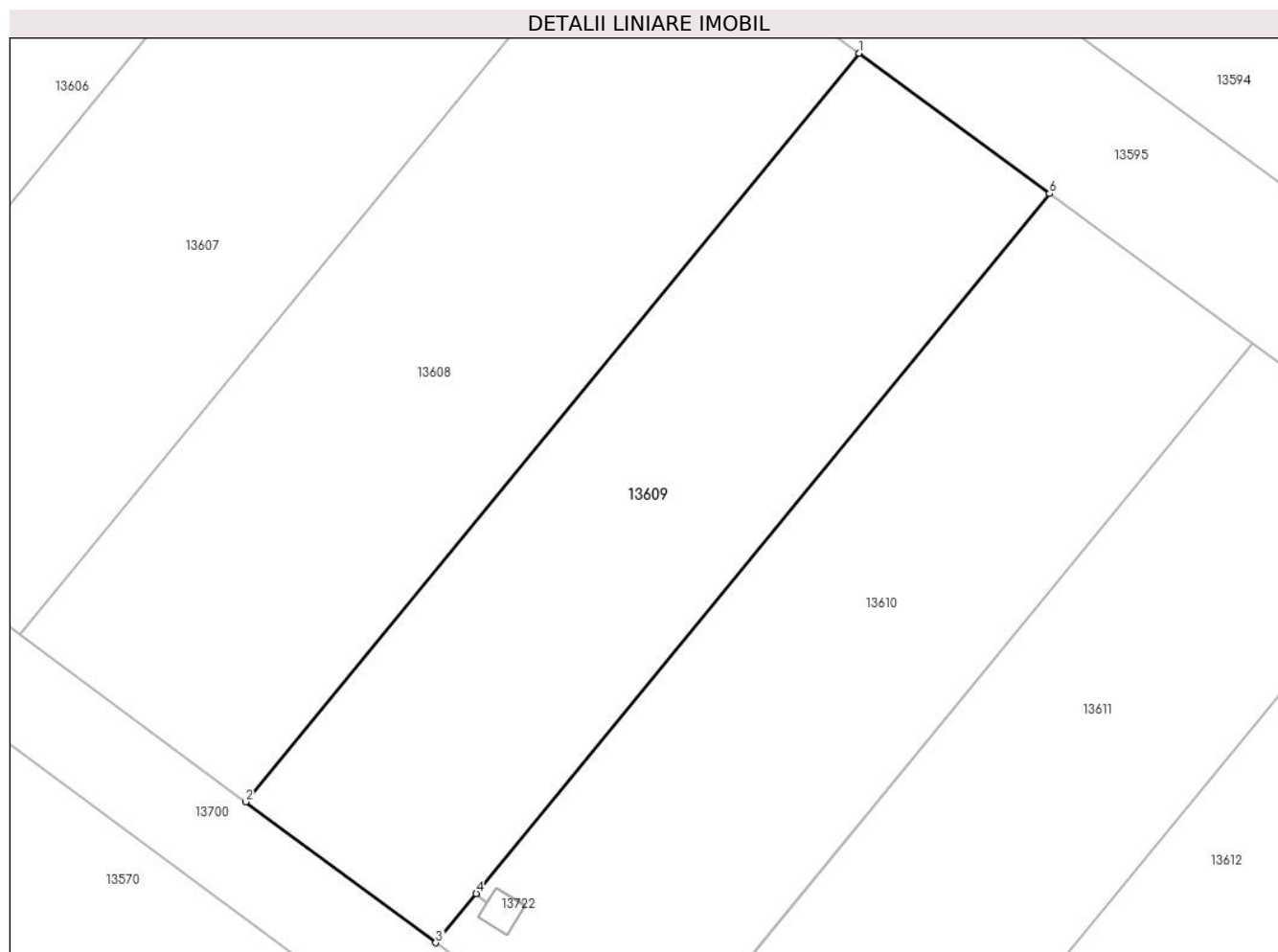
Inscrieri privind dezmembramintele dreptului de proprietate, drepturi reale de garanție și sarcini	Referințe
NU SUNT	

Anexa Nr. 1 La Partea I

Teren

Nr cadastral	Suprafața (mp)*	Observații / Referințe
	388	

* Suprafața este determinată în planul de proiecție Stereo 70.



Date referitoare la teren

Crt	Categorie folosință	Intra vilan	Suprafața (mp)	Tarla	Parcelă	Nr. topo	Observații / Referințe
1	arabil	NU	388	98	75	-	

Lungime Segmente

1) Valorile lungimilor segmentelor sunt obținute din proiecție în plan.

Punct început	X / Y	Punct sfârșit	X / Y	Lungime segment (** (m)
1	344.027,687 292.426,501	2	344.002,43 292.395,689	39.841
2	344.002,43 292.395,689	3	344.010,261 292.389,886	9.747
3	344.010,261 292.389,886	4	344.011,919 292.391,909	2.616
4	344.011,919 292.391,909	5	344.011,922 292.391,913	0.005
5	344.011,922 292.391,913	6	344.035,539 292.420,724	37.254

Punct început	X / Y	Punct sfârșit	X / Y	Lungime segment (** (m)
6	344.035,539 292.420,724	1	344.027,687 292.426,501	9.748

** Lungimile segmentelor sunt determinate în planul de proiecție Stereo 70 și sunt rotunjite la 1 milimetru.

*** Distanța dintre puncte este formată din segmente cumulate ce sunt mai mici decât valoarea 1 milimetru.

**DATE DESPRE IMOBILUL NR. 13610**

Oficiul de Cadastru și Publicitate Imobiliară DOLJ
Biroul de Cadastru și Publicitate Imobiliară Craiova

A. Partea I. Descrierea imobilului

TEREN Extravilan

Adresa: Jud. Dolj, T98, P74

Nr. Crt	Nr cadastral Nr. topografic	Suprafața* (mp)	Observații / Referințe
A1		412	Sector cadastral:18 Teren neimpregmuit;

B. Partea II. Proprietari și acte

Inscrieri privitoare la dreptul de proprietate și alte drepturi reale	Referințe
/	
Act Administrativ nr. TDP 1520-48474, din 01/02/1995 emis de CJSDPAT DOLJ;	
B1	A1
Intabulare, drept de PROPRIETATE, dobandit prin Reconstituire, cota actuala 1/1, cota initiala 1/1	
1) RUICAN N CONSTANTIN , Lipsă CNP	

C. Partea III. SARCINI .

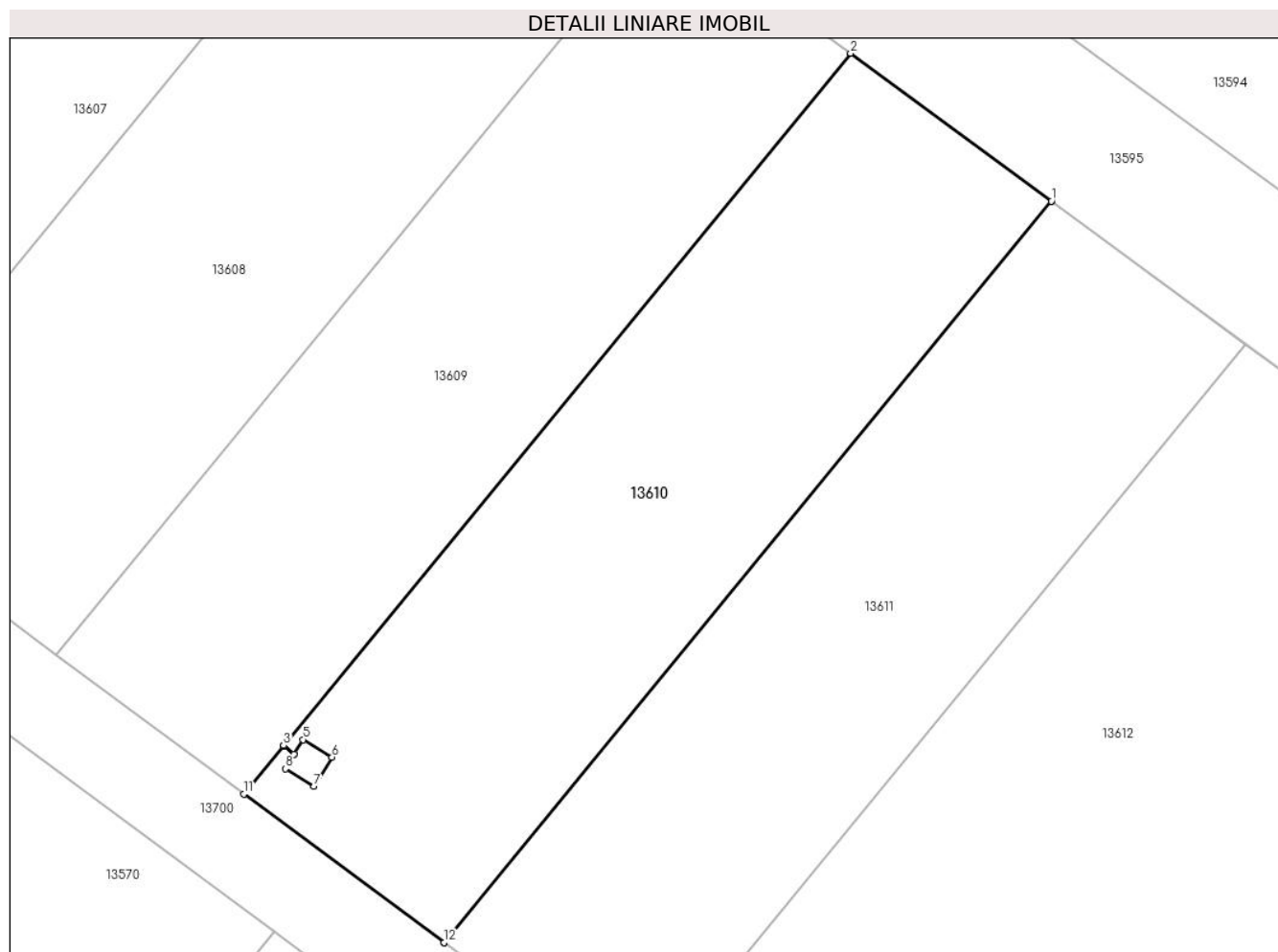
Inscrieri privind dezmembramintele dreptului de proprietate, drepturi reale de garanție și sarcini	Referințe
NU SUNT	

Anexa Nr. 1 La Partea I

Teren

Nr cadastral	Suprafața (mp)*	Observații / Referințe
	412	

* Suprafața este determinată în planul de proiecție Stereo 70.



Date referitoare la teren

Crt	Categorie folosință	Intra vilan	Suprafața (mp)	Tarla	Parcelă	Nr. topo	Observații / Referințe
1	arabil	NU	412	98	74	-	

Lungime Segmente

1) Valorile lungimilor segmentelor sunt obținute din proiecție în plan.

Punct început	X / Y	Punct sfârșit	X / Y	Lungime segment (** (m)
1	344.043,901 292.414,571	2	344.035,539 292.420,724	10.382
2	344.035,539 292.420,724	3	344.011,922 292.391,913	37.254
3	344.011,922 292.391,913	4	344.012,362 292.391,553	0.569
4	344.012,362 292.391,553	5	344.012,733 292.392,158	0.71
5	344.012,733 292.392,158	6	344.013,935 292.391,42	1.41

Punct început	X / Y	Punct sfârşit	X / Y	Lungime segment (** (m)
6	344.013,935 292.391,42	7	344.013,192 292.390,21	1.42
7	344.013,192 292.390,21	8	344.011,99 292.390,948	1.41
8	344.011,99 292.390,948	9	344.012,359 292.391,548	0.704
9	344.012,359 292.391,548	10	344.011,919 292.391,909	0.569
10	344.011,919 292.391,909	11	344.010,261 292.389,886	2.616
11	344.010,261 292.389,886	12	344.018,601 292.383,707	10.38
12	344.018,601 292.383,707	13	344.018,61 292.383,701	0.011
13	344.018,61 292.383,701	14	344.043,909 292.414,565	39.908
14	344.043,909 292.414,565	1	344.043,901 292.414,571	0.01

** Lungimile segmentelor sunt determinate în planul de proiecție Stereo 70 și sunt rotunjite la 1 milimetru.

*** Distanța dintre puncte este formată din segmente cumulate ce sunt mai mici decât valoarea 1 milimetru.

**DATE DESPRE IMOBILUL NR. 13611**

Oficiul de Cadastru și Publicitate Imobiliară DOLJ
Biroul de Cadastru și Publicitate Imobiliară Craiova

A. Partea I. Descrierea imobilului

TEREN Extravilan

Adresa: Jud. Dolj, T98, P73

Nr. Crt	Nr cadastral Nr. topografic	Suprafața* (mp)	Observații / Referințe
A1	30963	400	Sector cadastral:18 Teren neimpregmuit;

B. Partea II. Proprietari și acte

Inscrieri privitoare la dreptul de proprietate și alte drepturi reale		Referințe
15363 / 05/02/2016		
Act Notarial nr. CVC aut. nr. 148, din 03/02/2016 emis de NP BUDIANA IONUT RAZVAN;		
B1	Intabulare, drept de PROPRIETATE, dobandit prin Conventie, cota actuala 1/1, cota initiala 1/1 1) SC EAST WAY SPEDITION SRL, CIF:1317610	A1
148868 / 27/07/2020		
Act Notarial nr. 659, din 16/07/2020 emis de Marincas Eugen;		
B2	se noteaza interdictiile de instrainare, grevare, inchiriere, dezmembrare, comasare, restructurare, amenajare, construire, demolare 1) LIBRA INTERNET BANK S.A., CIF:8119644	A1

C. Partea III. SARCINI

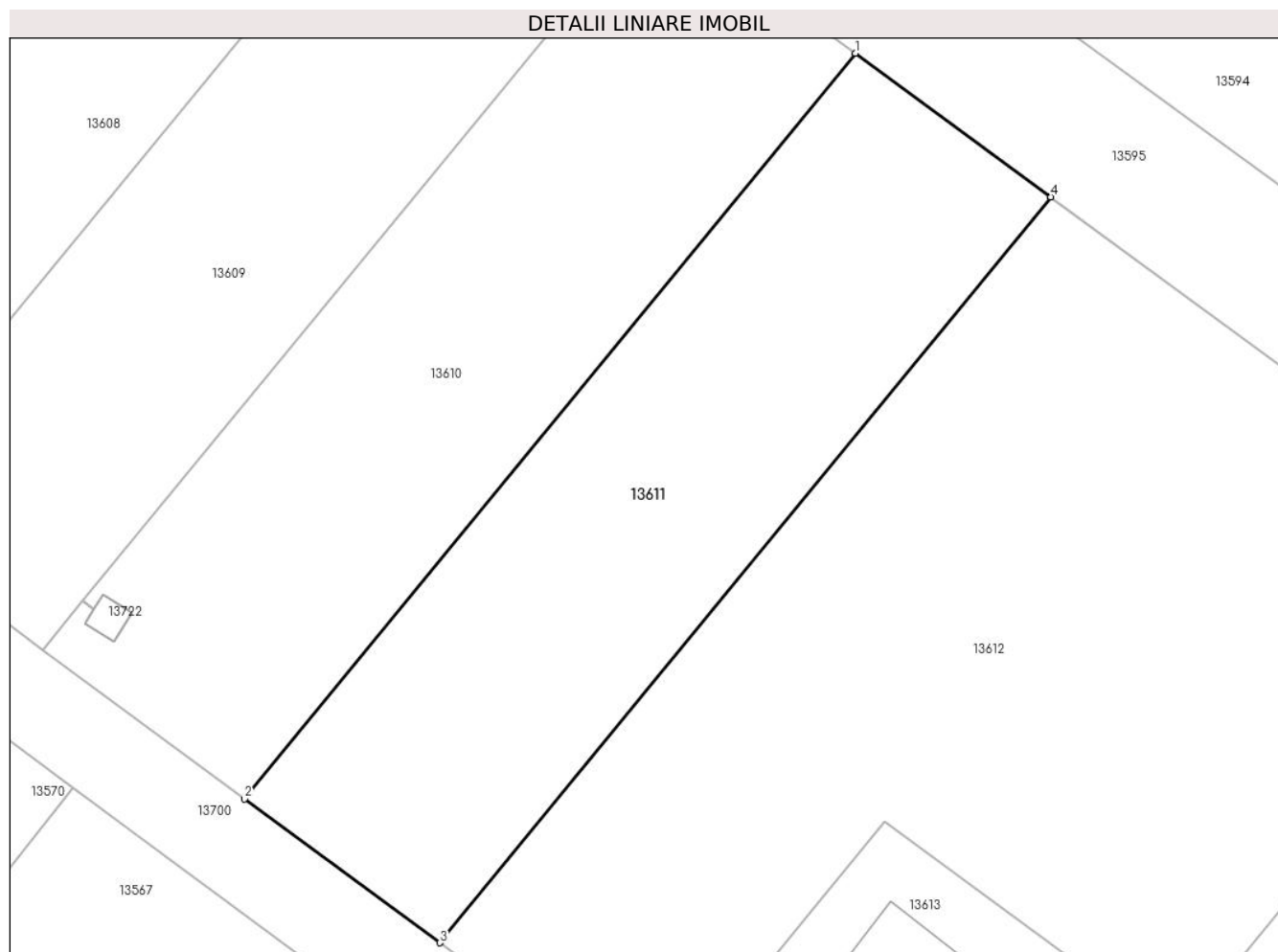
Inscrieri privind dezmembramintele dreptului de proprietate, drepturi reale de garanție și sarcini		Referințe
148868 / 27/07/2020		
Act Notarial nr. 659, din 16/07/2020 emis de Marincas Eugen;		
C1	Intabulare, drept de IPOTECA, Valoare:8000000 LEIsi celelalte obligatii de plata aferente creditului 1) LIBRA INTERNET BANK S.A., CIF:8119644	A1

Anexa Nr. 1 La Partea I

Teren

Nr cadastral	Suprafața (mp)*	Observații / Referințe
30963	400	

* Suprafața este determinată în planul de proiecție Stereo 70.



Date referitoare la teren

Crt	Categorie folosință	Intra vilan	Suprafața (mp)	Tarla	Parcelă	Nr. topo	Observații / Referințe
1	arabil	NU	400	98	73	-	

Lungime Segmente

1) Valorile lungimilor segmentelor sunt obținute din proiecție în plan.

Punct început	X / Y	Punct sfârșit	X / Y	Lungime segment (** (m)
1	344.043,909 292.414,565	2	344.018,61 292.383,701	39.908
2	344.018,61 292.383,701	3	344.026,694 292.377,753	10.036
3	344.026,694 292.377,753	4	344.051,994 292.408,617	39.908
4	344.051,994 292.408,617	5	344.051,985 292.408,624	0.011
5	344.051,985 292.408,624	1	344.043,909 292.414,565	10.026

**** Lungimile segmentelor sunt determinate în planul de proiecție Stereo 70 și sunt rotunjite la 1 milimetru.**

***** Distanța dintre puncte este formată din segmente cumulate ce sunt mai mici decât valoarea 1 milimetru.**

**DATE DESPRE IMOBILUL NR. 13612**

Oficiul de Cadastru și Publicitate Imobiliară DOLJ
Biroul de Cadastru și Publicitate Imobiliară Craiova

A. Partea I. Descrierea imobilului

TEREN Extravilan

Adresa: Jud. Dolj, T98, P72

Nr. Crt	Nr cadastral Nr. topografic	Suprafața* (mp)	Observații / Referințe
A1	33944	815	Sector cadastral:18 Teren neimpregmuit;

B. Partea II. Proprietari și acte

Inscrieri privitoare la dreptul de proprietate și alte drepturi reale		Referințe
82215 / 23/04/2020		
Act Notarial nr. CM nr 481, din 14/07/2006 emis de NP STOENESCU FLOREA (TDP nr 2012-15026/21.08.1995, adeverinta nr 4319/12.01.2016 Primaria Cetate);		
B1	Intabulare, drept de PROPRIETATE, dobandit prin Succesiune, cota actuala 1/2, cota initiala 1/2 1) DUTA MARIN <i>OBSERVATII: pozitie transcrisa din CF 30962/Cetate, inscrisa prin incheierea nr. 15149 din 05/02/2016; defunct Duta Ion</i>	A1
B2	Intabulare, drept de PROPRIETATE, dobandit prin Succesiune, cota actuala 1/2, cota initiala 1/2 1) TIANU IOANA <i>OBSERVATII: pozitie transcrisa din CF 30962/Cetate, inscrisa prin incheierea nr. 15149 din 05/02/2016; defunct Duta Ion</i>	A1

C. Partea III. SARCINI .

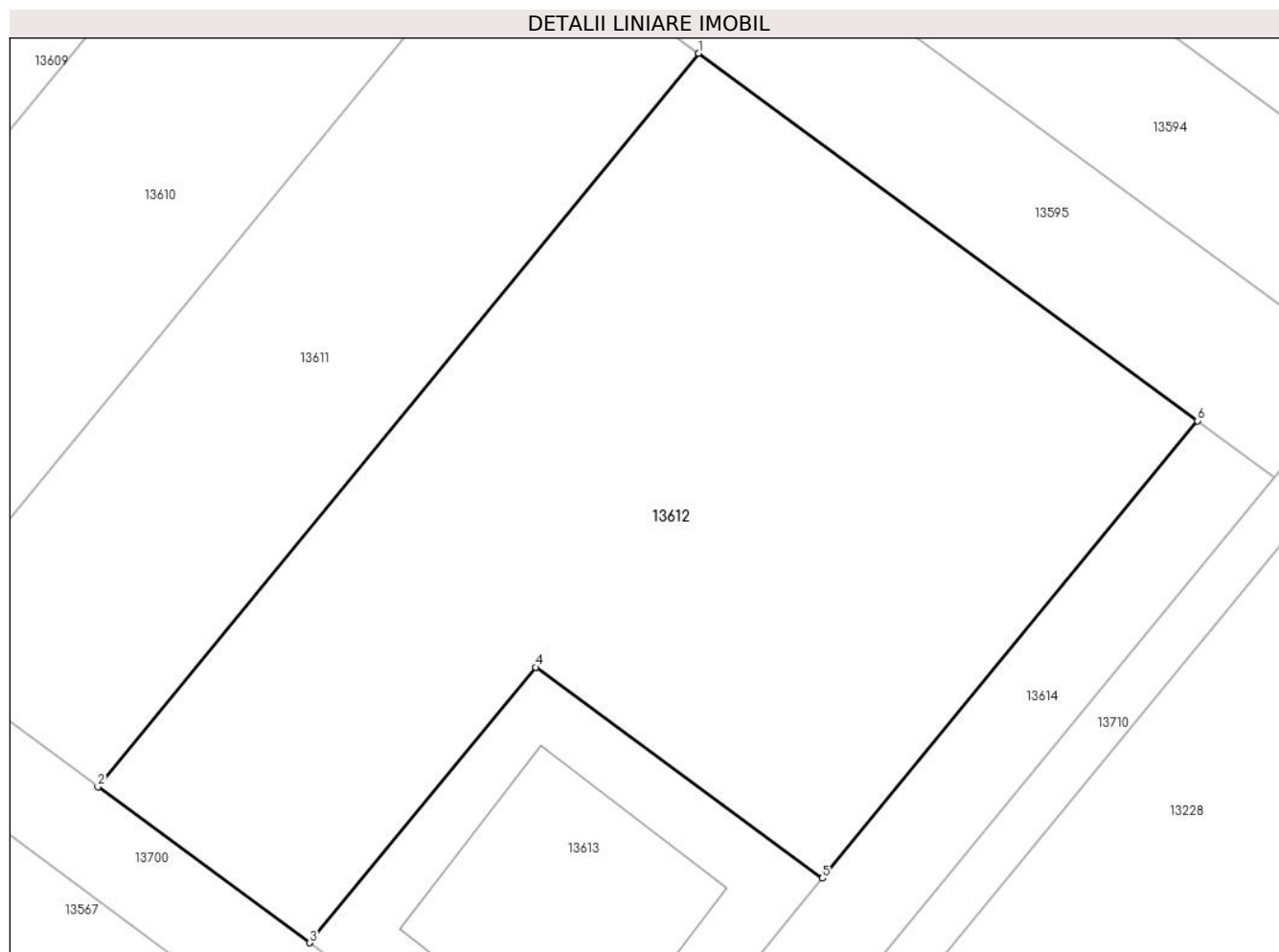
Inscrieri privind dezmembramintele dreptului de proprietate, drepturi reale de garanție și sarcini	Referințe
NU SUNT	

Anexa Nr. 1 La Partea I

Teren

Nr cadastral	Suprafața (mp)*	Observații / Referințe
33944	815	

* Suprafața este determinată în planul de proiecție Stereo 70.



Date referitoare la teren

Crt	Categorie folosință	Intravilan	Suprafața (mp)	Tarla	Parcelă	Nr. topo	Observații / Referințe
1	arabil	NU	815	98	72	-	LOT II Accesul se face pe De 883

Lungime Segmente

1) Valorile lungimilor segmentelor sunt obținute din proiecție în plan.

Punct început	X / Y	Punct sfârșit	X / Y	Lungime segment (** (m)
1	344.051,994 292.408,617	2	344.026,694 292.377,753	39.908
2	344.026,694 292.377,753	3	344.035,621 292.371,184	11.083
3	344.035,621 292.371,184	4	344.045,131 292.382,785	15.001
4	344.045,131 292.382,785	5	344.057,213 292.373,896	15.0
5	344.057,213 292.373,896	6	344.073,013 292.393,152	24.909

Punct început	X / Y	Punct sfârşit	X / Y	Lungime segment (** (m)
6	344.073,013 292.393,152	1	344.051,994 292.408,617	26.095

** Lungimile segmentelor sunt determinate în planul de proiecţie Stereo 70 şi sunt rotunjite la 1 milimetru.

*** Distanţa dintre puncte este formată din segmente cumulate ce sunt mai mici decât valoarea 1 milimetru.



DATE DESPRE IMOBILUL NR. 13613

Oficiul de Cadastru și Publicitate Imobiliară DOLJ
Biroul de Cadastru și Publicitate Imobiliară Craiova

A. Partea I. Descrierea imobilului

TEREN Extravilan

Adresa: Jud. Dolj, T98, P72

Nr. Crt	Nr cadastral Nr. topografic	Suprafața* (mp)	Observații / Referințe
A1	33943	225	Sector cadastral:18 Teren neimprijmit;

Construcții

Crt	Nr cadastral Nr. topografic	Adresa	Observații / Referințe
A1.1		Jud. Dolj, T98, P72	Nr. niveluri:1; S. construita la sol:96 mp;

B. Partea II. Proprietari și acte

Inscrieri privitoare la dreptul de proprietate și alte drepturi reale		Referințe
82215 / 23/04/2020		
Act Notarial nr. CM nr 481, din 14/07/2006 emis de NP STOENESCU FLOREA (TDP nr 2012-15026/21.08.1995, adeverinta nr 4319/12.01.2016 Primaria Cetate);		
B1	Intabulare, drept de PROPRIETATE, dobandit prin Succesiune, cota actuala 1/2, cota initiala 1/2 1) DUTA MARIN <i>OBSERVATII: pozitie transcrisa din CF 30962/Cetate, inscrisa prin incheierea nr. 15149 din 05/02/2016; defunct Duta Ion</i>	A1
B2	Intabulare, drept de PROPRIETATE, dobandit prin Succesiune, cota actuala 1/2, cota initiala 1/2 1) TIANU IOANA <i>OBSERVATII: pozitie transcrisa din CF 30962/Cetate, inscrisa prin incheierea nr. 15149 din 05/02/2016; defunct Duta Ion</i>	A1
/		
Act Normativ nr. Legea 7, din 13/03/1996 emis de PARLAMENTUL ROMANIEI;		
B3	Intabulare, drept de PROPRIETATE, dobandit prin Lege, cota actuala 1/1, cota initiala 1/1 1) TIANU IOANA 2) DUTA MARIN	A1.1

C. Partea III. SARCINI

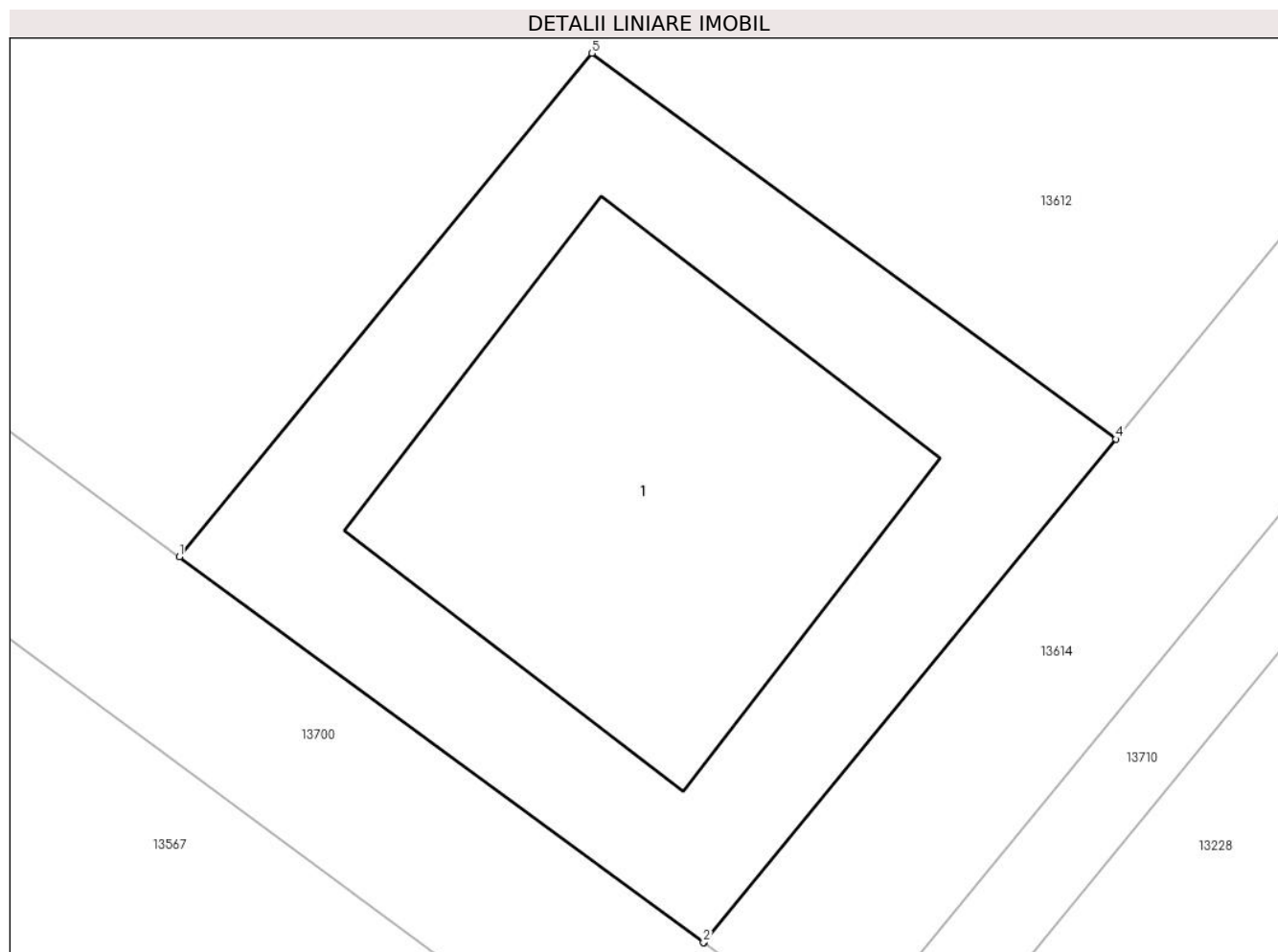
Inscrieri privind dezmembramintele dreptului de proprietate, drepturi reale de garanție și sarcini		Referințe
82215 / 23/04/2020		
Inscris Sub Semnatura Privata nr. Contract de locatiune nr. 3486, din 26/11/2015 emis de RCS & RDS SA (, Act aditional nr. 1/06.09.2016-RCS & RDS SA,Act aditional nr. 2/07.11.2019-RCS & RDS SA);		
C1	Se noteaza dreptul de locatiune asupra imobilului de sub A1, pe o perioada de 15 ani, incepand cu data semnarii prezentului contract in favoarea lui 1) RCS&RDS SA, CIF:5888716	A1

Anexa Nr. 1 La Partea I

Teren

Nr cadastral	Suprafața (mp)*	Observații / Referințe
33943	225	

* Suprafața este determinată în planul de proiecție Stereo 70.



Date referitoare la teren

Crt	Categorie folosință	Intra vilan	Suprafața (mp)	Tarla	Parcelă	Nr. topo	Observații / Referințe
1	arabil	NU	225	98	72	-	Accesul se face pe De 883

Date referitoare la construcții

Crt	Număr	Destinație construcție	Supraf. (mp)	Situație juridică	Observații / Referințe
A1.1		construcții industriale și edilitare	96	Cu acte	Nr. niveluri:1; S. construita la sol:96 mp;

Lungime Segmente

1) Valorile lungimilor segmentelor sunt obținute din proiecție în plan.

Punct început	X / Y	Punct sfârșit	X / Y	Lungime segment (** (m)
1	344.035,621 292.371,184	2	344.047,704 292.362,295	15.0
2	344.047,704 292.362,295	3	344.047,713 292.362,288	0.011
3	344.047,713 292.362,288	4	344.057,213 292.373,896	15.0

Punct început	X / Y	Punct sfârșit	X / Y	Lungime segment (** (m)
4	344.057,213 292.373,896	5	344.045,131 292.382,785	15.0
5	344.045,131 292.382,785	1	344.035,621 292.371,184	15.001

** Lungimile segmentelor sunt determinate în planul de proiecție Stereo 70 și sunt rotunjite la 1 milimetru.

*** Distanța dintre puncte este formată din segmente cumulate ce sunt mai mici decât valoarea 1 milimetru.

**DATE DESPRE IMOBILUL NR. 13614**

Oficiul de Cadastru și Publicitate Imobiliară DOLJ
Biroul de Cadastru și Publicitate Imobiliară Craiova

A. Partea I. Descrierea imobilului

TEREN Extravilan

Adresa: Jud. Dolj, T98, P72/1

Nr. Crt	Nr cadastral Nr. topografic	Suprafața* (mp)	Observații / Referințe
A1		160	Sector cadastral:18 Teren neimprejmuit;

B. Partea II. Proprietari și acte

Inscrieri privitoare la dreptul de proprietate și alte drepturi reale		Referințe
/		
Act Administrativ nr. TDP 1505-48474, din 31/01/1995 emis de CJSDPAT DOLJ;		
B1	Intabulare, drept de PROPRIETATE, dobandit prin Reconstituire, cota actuala 1/1, cota initiala 1/1	A1
	1) BUZA N GHEORGHE, Lipsă CNP	
	2) BUZA N MARIN, Lipsă CNP	

C. Partea III. SARCINI .

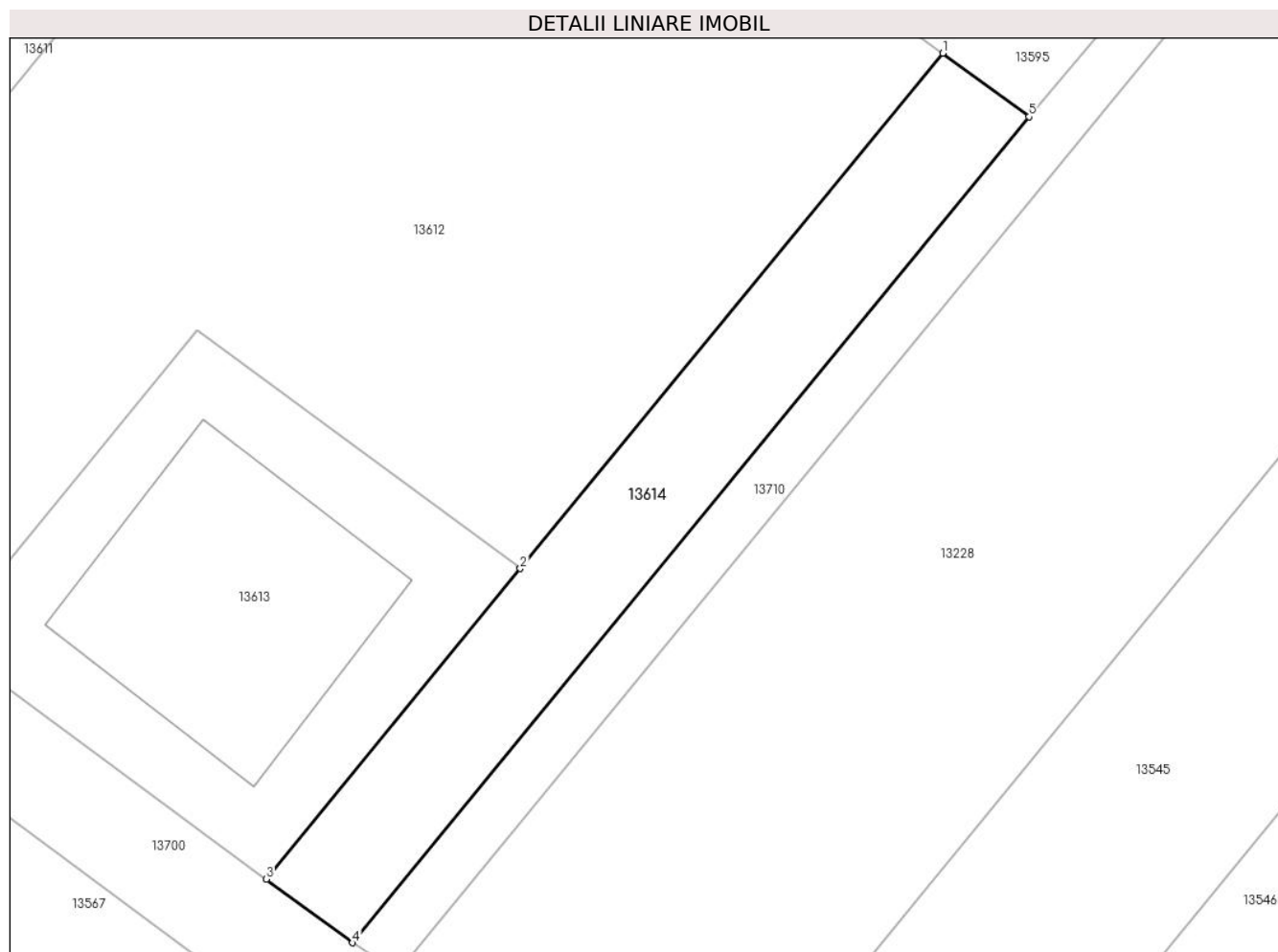
Inscrieri privind dezmembramintele dreptului de proprietate, drepturi reale de garanție și sarcini	Referințe
NU SUNT	

Anexa Nr. 1 La Partea I

Teren

Nr cadastral	Suprafața (mp)*	Observații / Referințe
	160	

* Suprafața este determinată în planul de proiecție Stereo 70.



Date referitoare la teren

Crt	Categorie folosință	Intra vilan	Suprafața (mp)	Tarla	Parcelă	Nr. topo	Observații / Referințe
1	arabil	NU	160	98	72/1	-	

Lungime Segmente

1) Valorile lungimilor segmentelor sunt obținute din proiecție în plan.

Punct început	X / Y	Punct sfârșit	X / Y	Lungime segment (** (m)
1	344.073,013 292.393,152	2	344.057,213 292.373,896	24.909
2	344.057,213 292.373,896	3	344.047,713 292.362,288	15.0
3	344.047,713 292.362,288	4	344.050,942 292.359,913	4.008
4	344.050,942 292.359,913	5	344.076,241 292.390,777	39.908
5	344.076,241 292.390,777	1	344.073,013 292.393,152	4.008

**** Lungimile segmentelor sunt determinate în planul de proiecție Stereo 70 și sunt rotunjite la 1 milimetru.**

***** Distanța dintre puncte este formată din segmente cumulate ce sunt mai mici decât valoarea 1 milimetru.**

**DATE DESPRE IMOBILUL NR. 13615**

Oficiul de Cadastru și Publicitate Imobiliară DOLJ
Biroul de Cadastru și Publicitate Imobiliară Craiova

A. Partea I. Descrierea imobilului

TEREN Necunoscut

Adresa: Loc. Cetate, Jud. Dolj, T98, P105

Nr. Crt	Nr cadastral Nr. topografic	Suprafața* (mp)	Observații / Referințe
A1		439	Sector cadastral:18 Teren neimprejmuit;

B. Partea II. Proprietari și acte

Inscrieri privitoare la dreptul de proprietate și alte drepturi reale	Referințe
/	
Act Administrativ nr. TDP 2087-15026, din 28/03/1996 emis de CJSDPAT DOLJ;	
B1	A1
Intabulare, drept de PROPRIETATE, dobandit prin Reconstituire, cota actuala 1/1, cota initiala 1/1 1) ȘOIMU ȘT JANETA, Lipsă CNP	

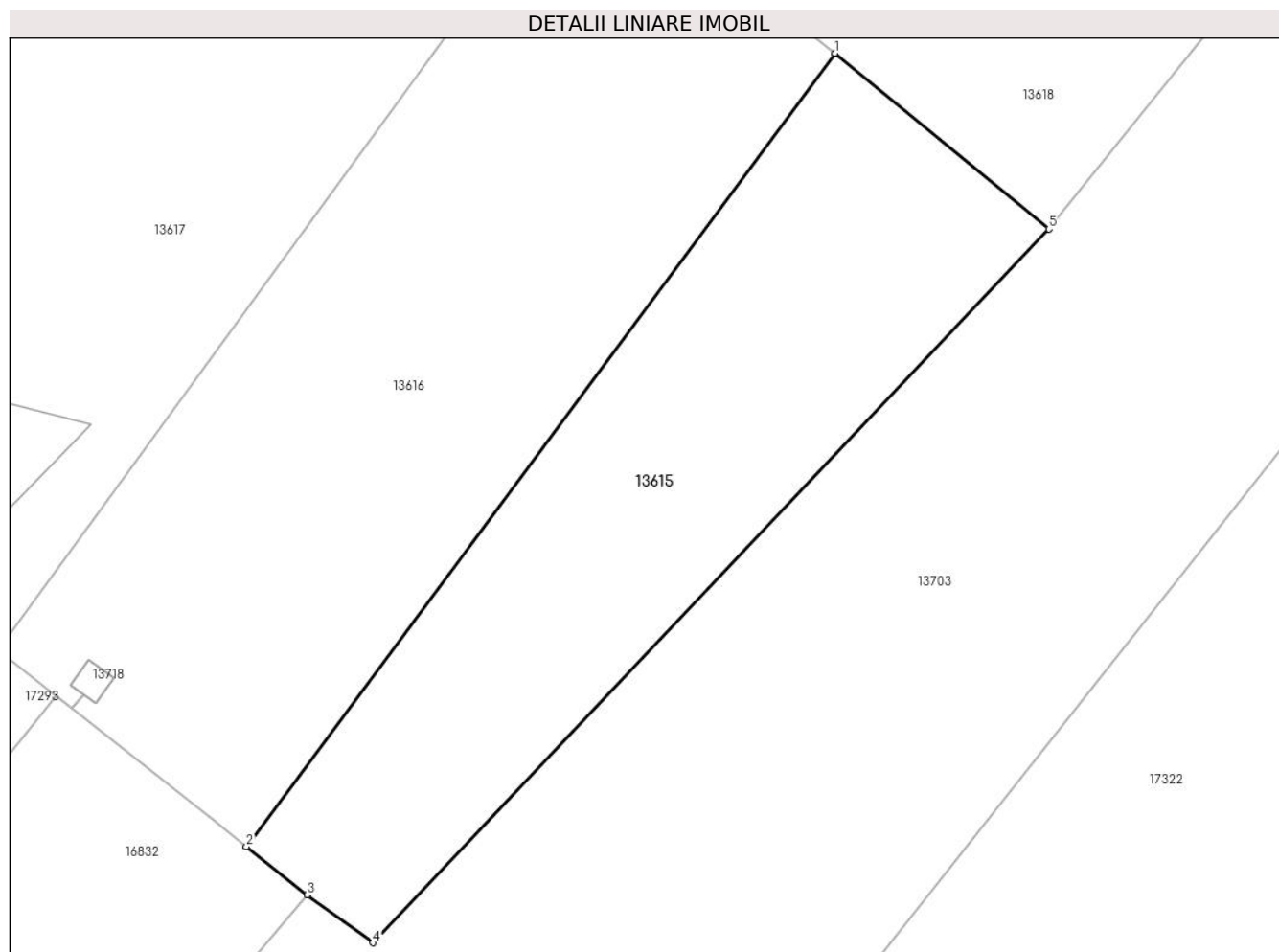
C. Partea III. SARCINI .

Inscrieri privind dezmembramintele dreptului de proprietate, drepturi reale de garanție și sarcini	Referințe
NU SUNT	

Anexa Nr. 1 La Partea I**Teren**

Nr cadastral	Suprafața (mp)*	Observații / Referințe
	439	

* Suprafața este determinată în planul de proiecție Stereo 70.

**Date referitoare la teren**

Crt	Categorie folosință	Intravilan	Suprafața (mp)	Tarla	Parcelă	Nr. topo	Observații / Referințe
1	arabil	DA	168	98	105	-	
2	arabil	NU	271	98	105	-	

Lungime Segmente

1) Valorile lungimilor segmentelor sunt obținute din proiecție în plan.

Punct început	X / Y	Punct sfârșit	X / Y	Lungime segment (** (m))
1	343.808,218 292.377,615	2	343.781,563 292.341,714	44.714
2	343.781,563 292.341,714	3	343.784,322 292.339,53	3.519
3	343.784,322 292.339,53	4	343.787,287 292.337,356	3.677
4	343.787,287 292.337,356	5	343.817,904 292.369,66	44.508

Punct început	X / Y	Punct sfârșit	X / Y	Lungime segment (** (m)
5	343.817,904 292.369,66	1	343.808,218 292.377,615	12.534

** Lungimile segmentelor sunt determinate în planul de proiecție Stereo 70 și sunt rotunjite la 1 milimetru.

*** Distanța dintre puncte este formată din segmente cumulate ce sunt mai mici decât valoarea 1 milimetru.

**DATE DESPRE IMOBILUL NR. 13616**

Oficiul de Cadastru și Publicitate Imobiliară DOLJ
Biroul de Cadastru și Publicitate Imobiliară Craiova

A. Partea I. Descrierea imobilului

TEREN Necunoscut

Adresa: Loc. Cetate, Jud. Dolj, T98, P106

Nr. Crt	Nr cadastral Nr. topografic	Suprafața* (mp)	Observații / Referințe
A1		648	Sector cadastral:18 Teren imprejmuit;

B. Partea II. Proprietari și acte

Inscrieri privitoare la dreptul de proprietate și alte drepturi reale	Referințe
/	
Act Administrativ nr. TDP 819-59058, din 03/03/1994 emis de CJSDPAT DOLJ;	
B1	A1
Intabulare, drept de PROPRIETATE, dobandit prin Reconstituire, cota actuala 1/1, cota initiala 1/1 1) CHILOM D MARIN, Lipsă CNP	

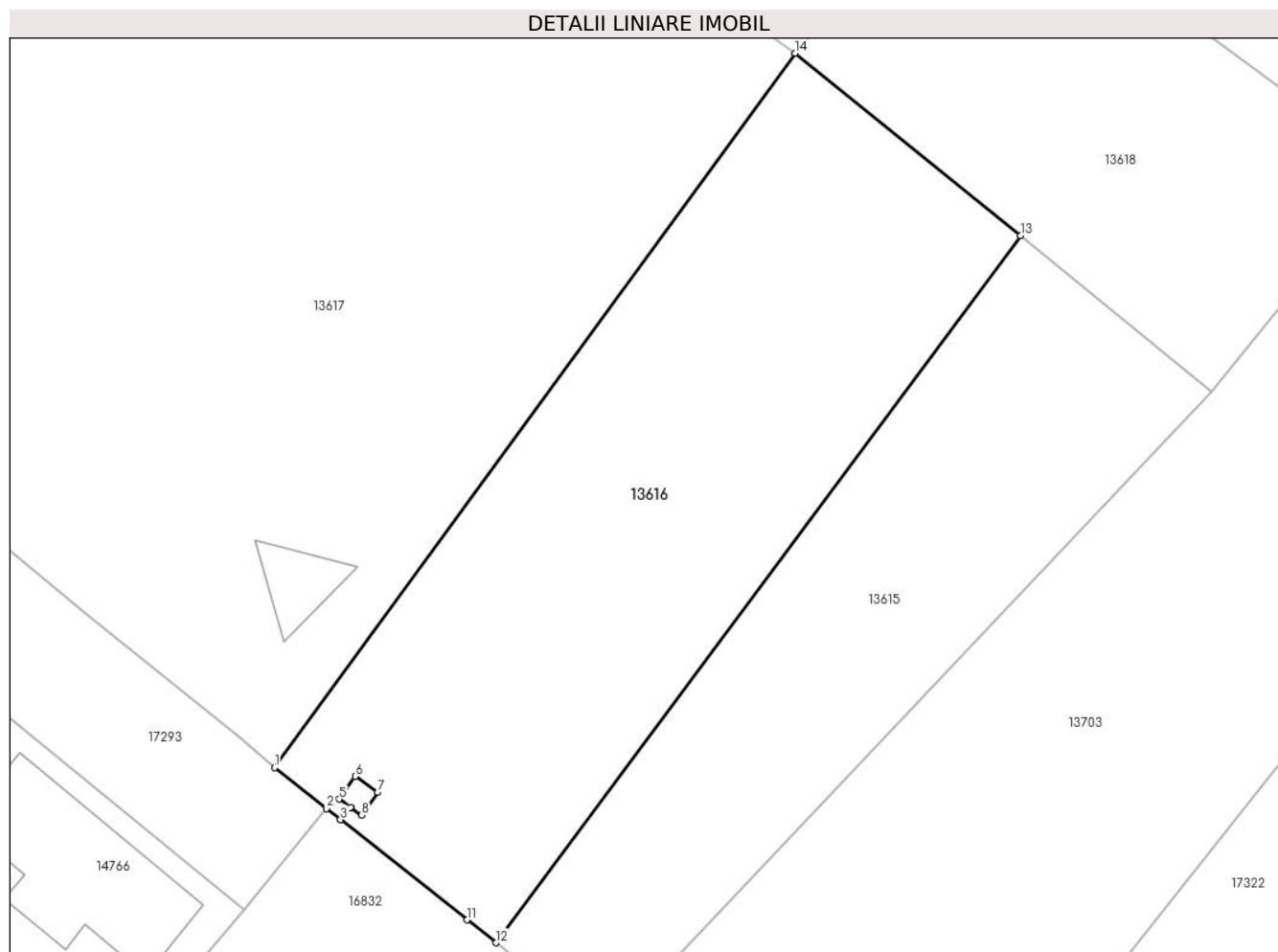
C. Partea III. SARCINI .

Inscrieri privind dezmembramintele dreptului de proprietate, drepturi reale de garanție și sarcini	Referințe
NU SUNT	

Anexa Nr. 1 La Partea I**Teren**

Nr cadastral	Suprafața (mp)*	Observații / Referințe
	648	

* Suprafața este determinată în planul de proiecție Stereo 70.

**Date referitoare la teren**

Crt	Categorie folosință	Intravilan	Suprafața (mp)	Tarla	Parcelă	Nr. topo	Observații / Referințe
1	arabil	DA	293	98	106	-	
2	arabil	NU	355	98	106	-	

Lungime Segmente

1) Valorile lungimilor segmentelor sunt obținute din proiecție în plan.

Punct început	X / Y	Punct sfârșit	X / Y	Lungime segment (** (m)
1	343.770,326 292.350,608	2	343.772,963 292.348,521	3.363
2	343.772,963 292.348,521	3	343.773,667 292.347,964	0.898
3	343.773,667 292.347,964	4	343.774,171 292.348,6	0.811
4	343.774,171 292.348,6	5	343.773,595 292.349,008	0.706

Punct început	X / Y	Punct sfârșit	X / Y	Lungime segment (** (m)
5	343.773,595 292.349,008	6	343.774,415 292.350,167	1.42
6	343.774,415 292.350,167	7	343.775,566 292.349,353	1.41
7	343.775,566 292.349,353	8	343.774,746 292.348,193	1.421
8	343.774,746 292.348,193	9	343.774,175 292.348,598	0.7
9	343.774,175 292.348,598	10	343.773,671 292.347,961	0.812
10	343.773,671 292.347,961	11	343.780,101 292.342,871	8.201
11	343.780,101 292.342,871	12	343.781,563 292.341,714	1.864
12	343.781,563 292.341,714	13	343.808,218 292.377,615	44.714
13	343.808,218 292.377,615	14	343.796,771 292.386,872	14.722
14	343.796,771 292.386,872	1	343.770,326 292.350,608	44.882

** Lungimile segmentelor sunt determinate în planul de proiecție Stereo 70 și sunt rotunjite la 1 milimetru.

*** Distanța dintre puncte este formată din segmente cumulate ce sunt mai mici decât valoarea 1 milimetru.

**DATE DESPRE IMOBILUL NR. 13617**

Oficiul de Cadastru și Publicitate Imobiliară DOLJ
Biroul de Cadastru și Publicitate Imobiliară Craiova

A. Partea I. Descrierea imobilului

TEREN Extravilan

Nr. CF vechi:204
Nr. cadastral vechi:312

Adresa: Jud. Dolj, T 98, P 107

Nr. Crt	Nr cadastral Nr. topografic	Suprafața* (mp)	Observații / Referințe
A1	33443	1.478	Sector cadastral:18 Teren imprejmuit; Teren extravilan neimprejmuit.

Construcții

Crt	Nr cadastral Nr. topografic	Adresa	Observații / Referințe
A1.1	33443-C1	Jud. Dolj, T 98, P 107	Nr. niveluri:1; S. construita la sol:12 mp; S. construita desfasurata:12 mp; Statie de telefonie mobila - Parter edificata anul 2007,S.construita=S.aferanta=S.desfasurata=12mp.

B. Partea II. Proprietari și acte

Inscrieri privitoare la dreptul de proprietate și alte drepturi reale		Referințe
172326 / 21/07/2023		
Act Administrativ nr. Certificat de atestare a edificarii constructiei nr.7899, din 02/05/2023 emis de Comuna Cetate;		
B1	Intabulare, drept de PROPRIETATE, dobandit prin Construire, cota actuala 1/1, cota initiala 1/1 1) VODAFONE ROMANIA SA, CIF:8971726	A1.1
187226 / 21/08/2023		
Act Notarial nr. CVC aut nr 3977, din 07/08/2023 emis de DANCIU NARCIS VIOREL;		
B2	Intabulare, drept de PROPRIETATE, dobandit prin Conventie, cota actuala 1/1, cota initiala 1/1 1) VANTAGE TOWERS SRL, CIF:42432578	A1

C. Partea III. SARCINI

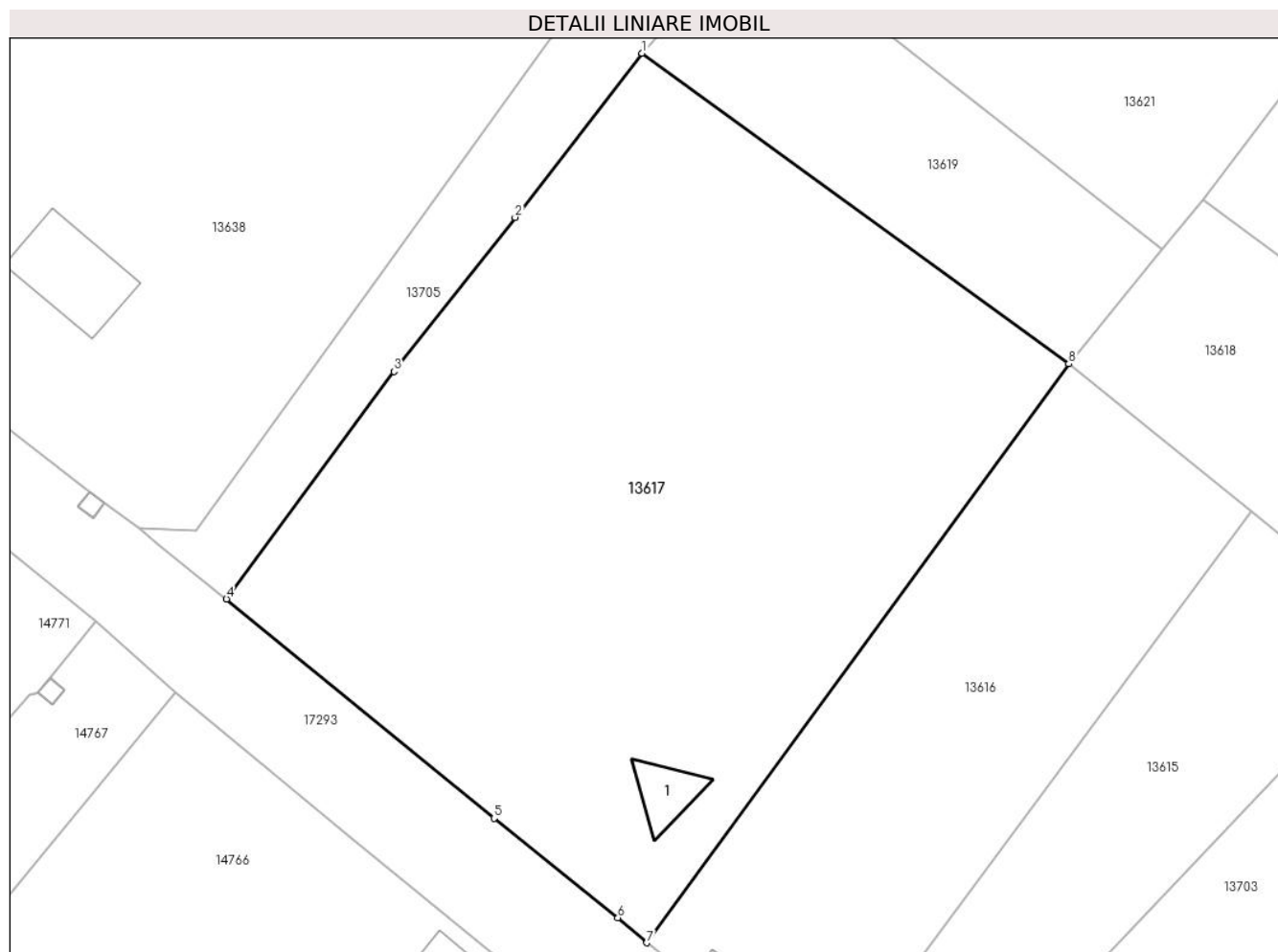
Inscrieri privind dezmembramintele dreptului de proprietate, drepturi reale de garanție și sarcini		Referințe
165424 / 11/07/2023		
Act Notarial nr. DECLARATIE 257, din 23/06/2023 emis de BORNEA EMANOIL (act notarial nr DECLARATIE 736 din 27.06.2023, emis de TARTEA PETRUTA DIANA);		
C1	Intabulare, drept de SUPERFICIE asupra suprafetei de 144 mp din imobilul de sub A1, pe o perioada de 99 de ani 1) VODAFONE ROMANIA SA, CIF:9999999999999, LIPSA CUI	A1

Anexa Nr. 1 La Partea I

Teren

Nr cadastral	Suprafața (mp)*	Observații / Referințe
33443	1.478	Teren extravilan neimpregmuit.

* Suprafața este determinată în planul de proiecție Stereo 70.



Date referitoare la teren

Crt	Categorie folosință	Intravilan	Suprafața (mp)	Tarla	Parcelă	Nr. topo	Observații / Referințe
1	curți construcții	NU	144	98	107	-	Teren afectat de dezmembrament - instituire drept de suprafață pe S=144mp în favoarea VODAFONE ROMANIA S.A.
2	arabil	NU	1.334	98	107	-	

Date referitoare la construcții

Crt	Număr	Destinație construcție	Supraf. (mp)	Situație juridică	Observații / Referințe
A1.1	33443-C1	construcții industriale și edilitare	12	Cu acte	Nr. niveluri:1; S. construită la sol:12 mp; S. construită desfășurată:12 mp; Stație de telefonie mobilă - Parter edificată anul 2007,S. construită=S.afăra S.desfășurată=12mp.

Lungime Segmente

1) Valorile lungimilor segmentelor sunt obținute din proiecție în plan.

Punct început	X / Y	Punct sfârșit	X / Y	Lungime segment (** (m)
1	343.770,026 292.406,318	2	343.762,071 292.396,037	12.999

Punct început	X / Y	Punct sfârșit	X / Y	Lungime segment (** (m)
2	343.762,071 292.396,037	3	343.754,479 292.386,382	12.282
3	343.754,479 292.386,382	4	343.743,982 292.372,141	17.692
4	343.743,982 292.372,141	5	343.760,754 292.358,405	21.679
5	343.760,754 292.358,405	6	343.768,507 292.352,173	9.947
6	343.768,507 292.352,173	7	343.770,326 292.350,608	2.4
7	343.770,326 292.350,608	8	343.796,771 292.386,872	44.882
8	343.796,771 292.386,872	1	343.770,026 292.406,318	33.067

** Lungimile segmentelor sunt determinate în planul de proiecție Stereo 70 și sunt rotunjite la 1 milimetru.

*** Distanța dintre puncte este formată din segmente cumulate ce sunt mai mici decât valoarea 1 milimetru.

**DATE DESPRE IMOBILUL NR. 13618**

Oficiul de Cadastru și Publicitate Imobiliară DOLJ
Biroul de Cadastru și Publicitate Imobiliară Craiova

A. Partea I. Descrierea imobilului

TEREN Extravilan

Adresa: Jud. Dolj, T98, P108

Nr. Crt	Nr cadastral Nr. topografic	Suprafața* (mp)	Observații / Referințe
A1		377	Sector cadastral:18 Teren neimprejmuit;

B. Partea II. Proprietari și acte

Inscrieri privitoare la dreptul de proprietate și alte drepturi reale	Referințe
/	
Act Administrativ nr. TDP 650-15010, din 10/01/1994 emis de CJSDPAT DOLJ;	
B1	A1
Intabulare, drept de PROPRIETATE, dobandit prin Reconstituire, cota actuala 1/1, cota initiala 1/1 1) MOTROC I ION, Lipsă CNP	

C. Partea III. SARCINI .

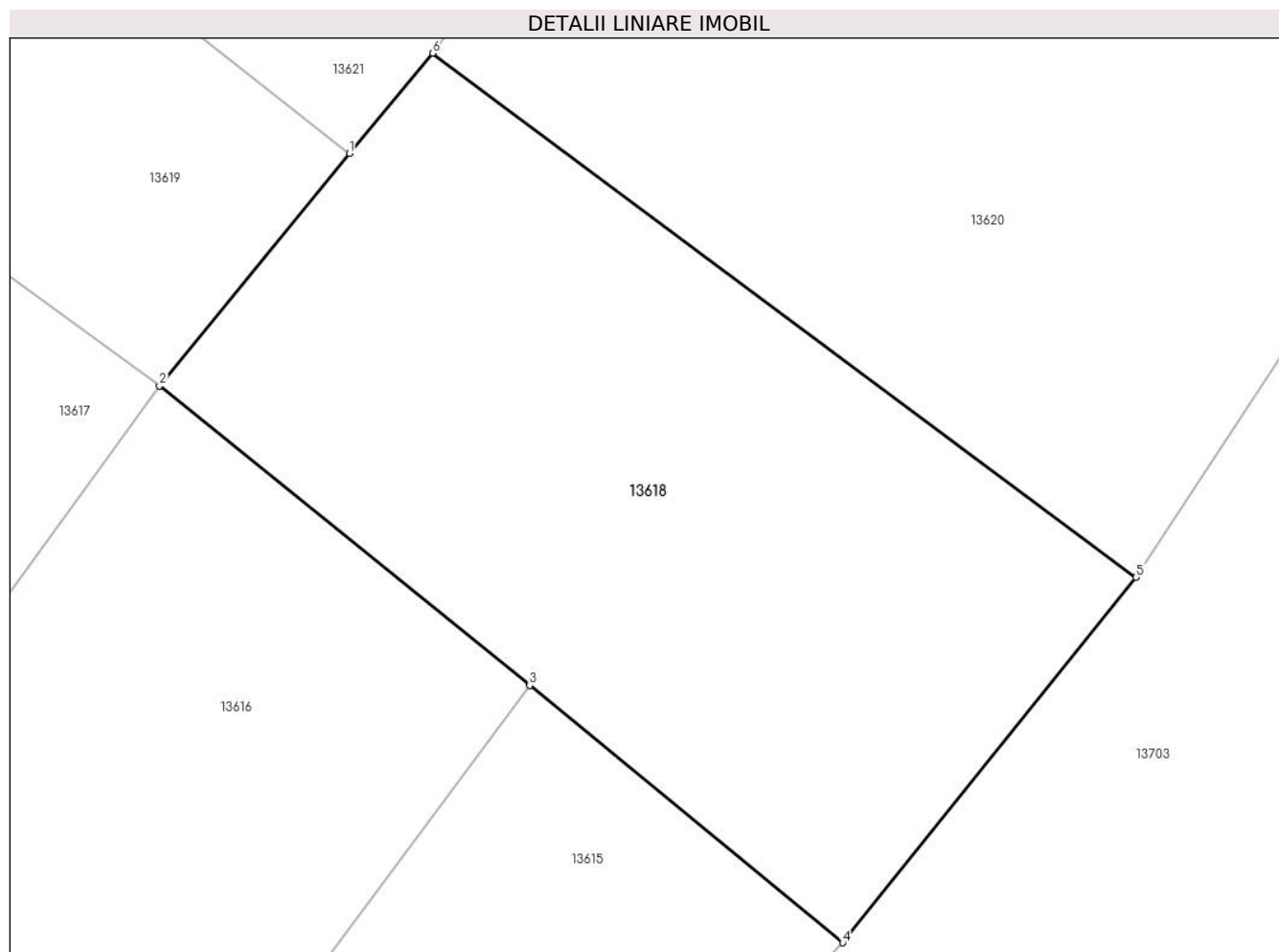
Inscrieri privind dezmembramintele dreptului de proprietate, drepturi reale de garanție și sarcini	Referințe
NU SUNT	

Anexa Nr. 1 La Partea I

Teren

Nr cadastral	Suprafața (mp)*	Observații / Referințe
	377	

* Suprafața este determinată în planul de proiecție Stereo 70.



Date referitoare la teren

Crt	Categorie folosință	Intravilan	Suprafața (mp)	Tarla	Parcelă	Nr. topo	Observații / Referințe
1	arabil	NU	377	98	108	-	

Lungime Segmente

1) Valorile lungimilor segmentelor sunt obținute din proiecție în plan.

Punct început	X / Y	Punct sfârșit	X / Y	Lungime segment (** (m)
1	343.802,649 292.394,063	2	343.796,771 292.386,872	9.288
2	343.796,771 292.386,872	3	343.808,218 292.377,615	14.722
3	343.808,218 292.377,615	4	343.817,904 292.369,66	12.534
4	343.817,904 292.369,66	5	343.826,97 292.380,957	14.485
5	343.826,97 292.380,957	6	343.805,221 292.397,155	27.118

Punct început	X / Y	Punct sfârșit	X / Y	Lungime segment (** (m)
6	343.805,221 292.397,155	1	343.802,649 292.394,063	4.022

** Lungimile segmentelor sunt determinate în planul de proiecție Stereo 70 și sunt rotunjite la 1 milimetru.

*** Distanța dintre puncte este formată din segmente cumulate ce sunt mai mici decât valoarea 1 milimetru.

**DATE DESPRE IMOBILUL NR. 13619**

Oficiul de Cadastru și Publicitate Imobiliară DOLJ
Biroul de Cadastru și Publicitate Imobiliară Craiova

A. Partea I. Descrierea imobilului

TEREN Extravilan

Adresa: Jud. Dolj, T98, P109

Nr. Crt	Nr cadastral Nr. topografic	Suprafața* (mp)	Observații / Referințe
A1		325	Sector cadastral:18 Teren neimprejmuit;

B. Partea II. Proprietari și acte

Inscrieri privitoare la dreptul de proprietate și alte drepturi reale		Referințe
/		
Act Administrativ nr. TDP 2992-45373, din 28/06/2002 emis de CJSDPAT DOLJ (DEFUNCT CONFORM CERTIFICAT DECES SERIA DM, NR. 310221, DATA 02.10.1999);		
B1	Intabulare, drept de PROPRIETATE, dobandit prin Reconstituire, cota actuala 1/1, cota initiala 1/1 1) STAIKU C GHEORGHE DEFUNCT:Da	A1

C. Partea III. SARCINI .

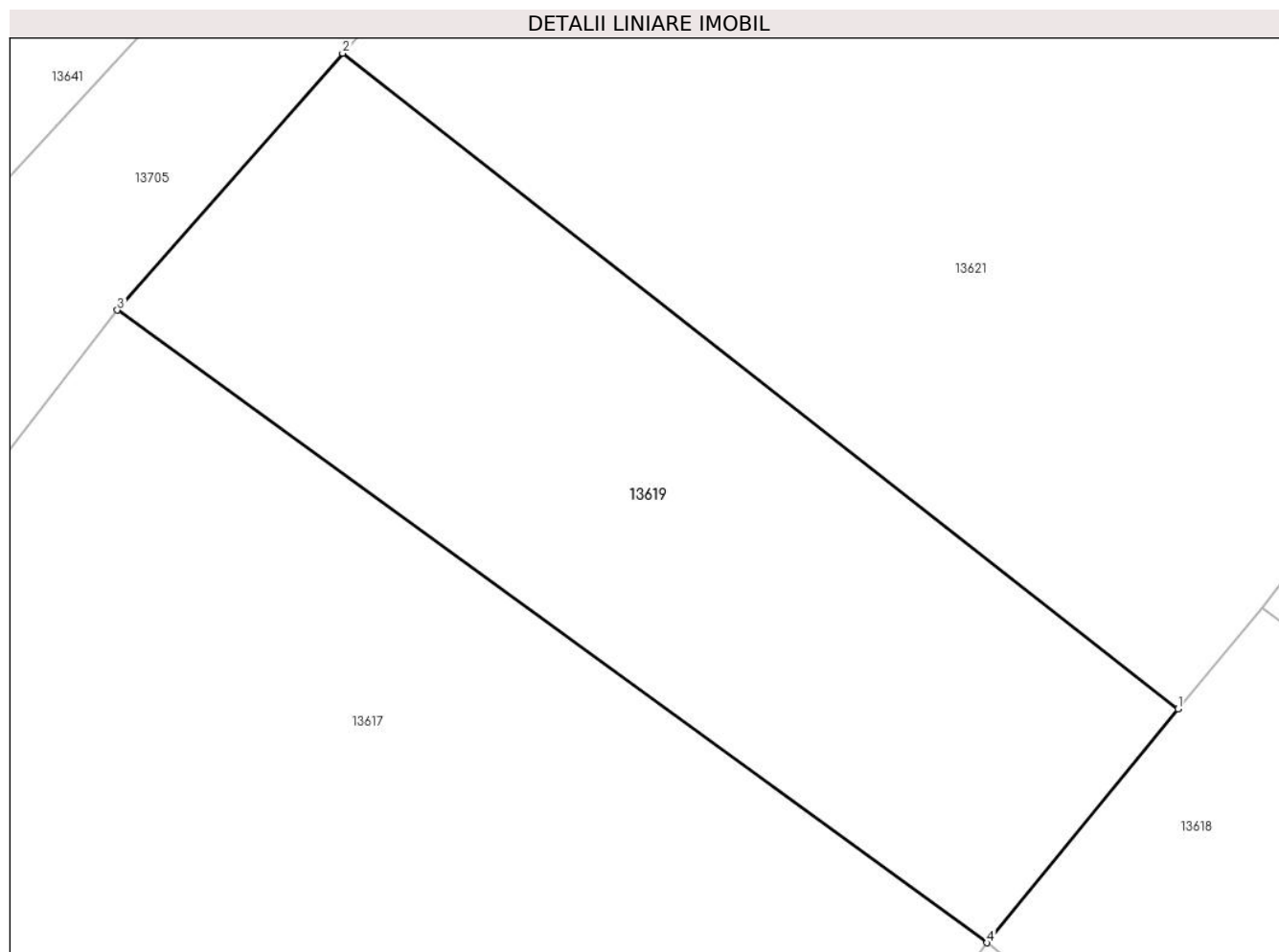
Inscrieri privind dezmembramintele dreptului de proprietate, drepturi reale de garanție și sarcini	Referințe
NU SUNT	

Anexa Nr. 1 La Partea I

Teren

Nr cadastral	Suprafața (mp)*	Observații / Referințe
	325	

* Suprafața este determinată în planul de proiecție Stereo 70.



Date referitoare la teren

Crt	Categorie folosință	Intravilan	Suprafața (mp)	Tarla	Parcelă	Nr. topo	Observații / Referințe
1	arabil	NU	325	98	109	-	

Lungime Segmente

1) Valorile lungimilor segmentelor sunt obținute din proiecție în plan.

Punct început	X / Y	Punct sfârșit	X / Y	Lungime segment (** (m)
1	343.802,649 292.394,063	2	343.776,956 292.414,211	32.651
2	343.776,956 292.414,211	3	343.770,026 292.406,318	10.504
3	343.770,026 292.406,318	4	343.796,771 292.386,872	33.067
4	343.796,771 292.386,872	1	343.802,649 292.394,063	9.288

** Lungimile segmentelor sunt determinate în planul de proiecție Stereo 70 și sunt rotunjite la 1 milimetru.

***** Distanţa dintre puncte este formată din segmente cumulate ce sunt mai mici decât valoarea 1 milimetru.**

**DATE DESPRE IMOBILUL NR. 13620**

Oficiul de Cadastru și Publicitate Imobiliară DOLJ
Biroul de Cadastru și Publicitate Imobiliară Craiova

A. Partea I. Descrierea imobilului

TEREN Extravilan

Adresa: Jud. Dolj, T98, P110

Nr. Crt	Nr cadastral Nr. topografic	Suprafața* (mp)	Observații / Referințe
A1		588	Sector cadastral:18 Teren neimprejmuit;

B. Partea II. Proprietari și acte

Inscrieri privitoare la dreptul de proprietate și alte drepturi reale	Referințe
/	
Act Administrativ nr. TDP 2723-48356, din 05/04/1999 emis de CJSDPAT DOLJ;	
B1	A1
Intabulare, drept de PROPRIETATE, dobandit prin Reconstituire, cota actuala 1/1, cota initiala 1/1 1) CHILOM I.B VASILE, Lipsă CNP	

C. Partea III. SARCINI .

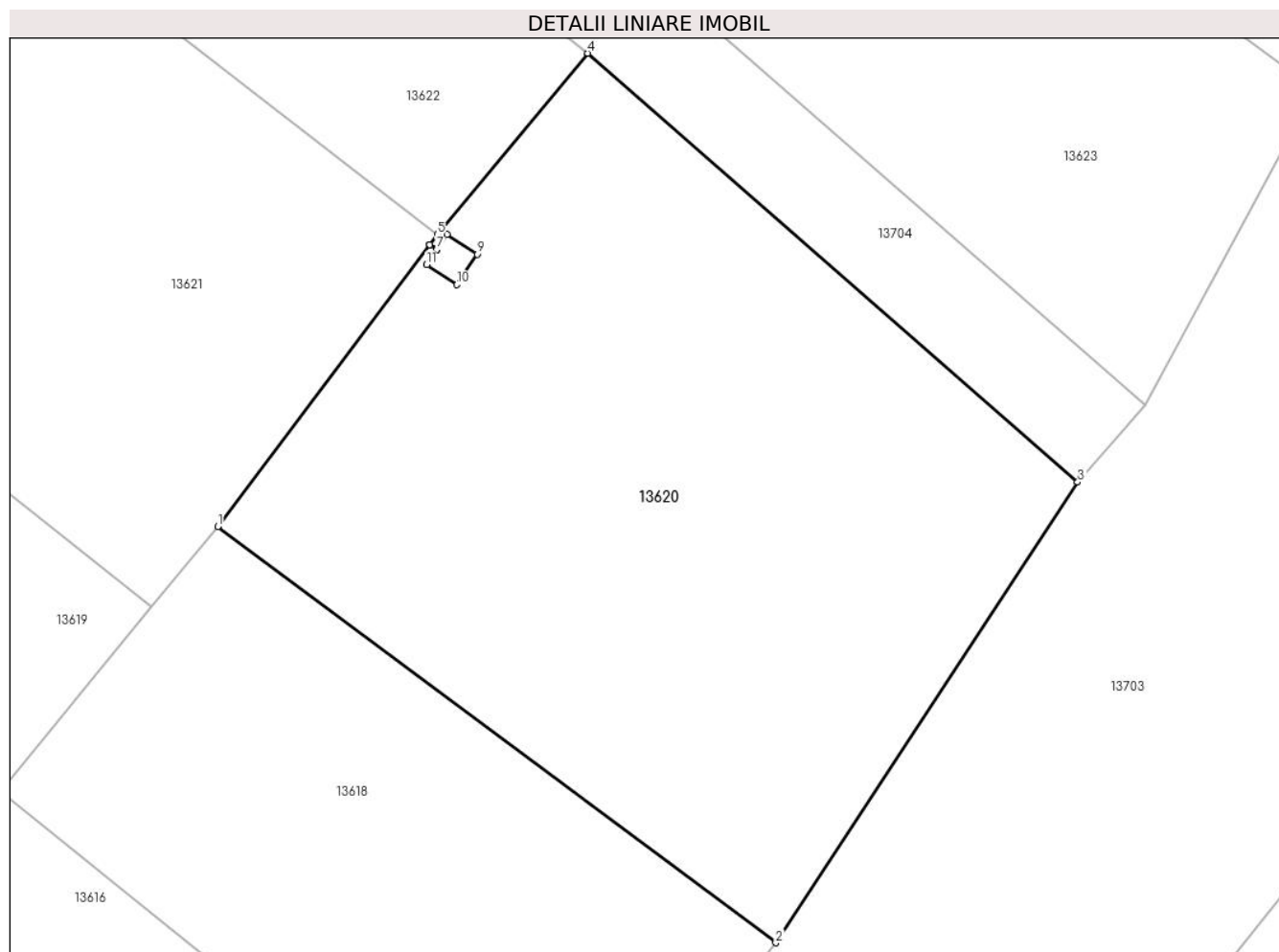
Inscrieri privind dezmembramintele dreptului de proprietate, drepturi reale de garanție și sarcini	Referințe
NU SUNT	

Anexa Nr. 1 La Partea I

Teren

Nr cadastral	Suprafața (mp)*	Observații / Referințe
	588	

* Suprafața este determinată în planul de proiecție Stereo 70.



Date referitoare la teren

Crt	Categorie folosință	Intravilan	Suprafața (mp)	Tarla	Parcelă	Nr. topo	Observații / Referințe
1	arabil	NU	588	98	110	-	

Lungime Segmente

1) Valorile lungimilor segmentelor sunt obținute din proiecție în plan.

Punct început	X / Y	Punct sfârșit	X / Y	Lungime segment (** (m)
1	343.805,221 292.397,155	2	343.826,97 292.380,957	27.118
2	343.826,97 292.380,957	3	343.838,729 292.398,892	21.446
3	343.838,729 292.398,892	4	343.819,646 292.415,593	25.359
4	343.819,646 292.415,593	5	343.813,775 292.408,527	9.187
5	343.813,775 292.408,527	6	343.813,486 292.408,132	0.489

Punct început	X / Y	Punct sfârşit	X / Y	Lungime segment (** (m)
6	343.813,486 292.408,132	7	343.813,76 292.407,952	0.328
7	343.813,76 292.407,952	8	343.814,152 292.408,543	0.709
8	343.814,152 292.408,543	9	343.815,327 292.407,764	1.41
9	343.815,327 292.407,764	10	343.814,543 292.406,581	1.419
10	343.814,543 292.406,581	11	343.813,367 292.407,36	1.411
11	343.813,367 292.407,36	12	343.813,757 292.407,948	0.706
12	343.813,757 292.407,948	13	343.813,483 292.408,129	0.328
13	343.813,483 292.408,129	1	343.805,221 292.397,155	13.736

** Lungimile segmentelor sunt determinate în planul de proiecție Stereo 70 și sunt rotunjite la 1 milimetru.

*** Distanța dintre puncte este formată din segmente cumulate ce sunt mai mici decât valoarea 1 milimetru.

**DATE DESPRE IMOBILUL NR. 13621**

Oficiul de Cadastru și Publicitate Imobiliară DOLJ
Biroul de Cadastru și Publicitate Imobiliară Craiova

A. Partea I. Descrierea imobilului

TEREN Extravilan

Adresa: Jud. Dolj, T98, P111

Nr. Crt	Nr cadastral Nr. topografic	Suprafața* (mp)	Observații / Referințe
A1		585	Sector cadastral:18 Teren neimprejmuit;

B. Partea II. Proprietari și acte

Inscrieri privitoare la dreptul de proprietate și alte drepturi reale	Referințe
/	
Act Administrativ nr. TDP 685-15010, din 17/02/1994 emis de CJSDPAT DOLJ;	
B1	A1
Intabulare, drept de PROPRIETATE, dobandit prin Reconstituire, cota actuala 1/1, cota initiala 1/1 1) FICA V PETRE, Lipsă CNP	

C. Partea III. SARCINI .

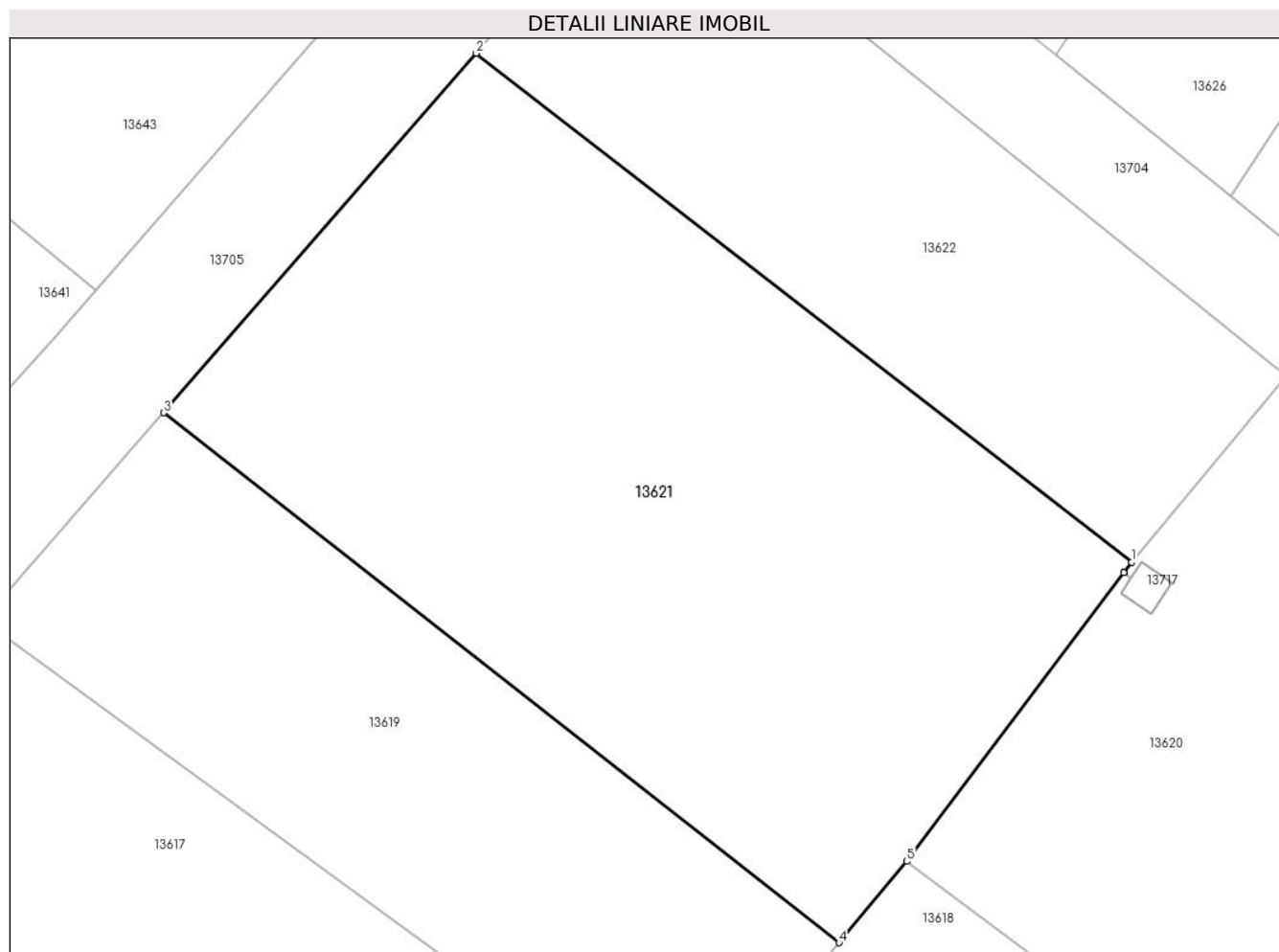
Inscrieri privind dezmembramintele dreptului de proprietate, drepturi reale de garanție și sarcini	Referințe
NU SUNT	

Anexa Nr. 1 La Partea I

Teren

Nr cadastral	Suprafața (mp)*	Observații / Referințe
	585	

* Suprafața este determinată în planul de proiecție Stereo 70.



Date referitoare la teren

Crt	Categorie folosință	Intravilan	Suprafața (mp)	Tarla	Parcelă	Nr. topo	Observații / Referințe
1	arabil	NU	585	98	111	-	

Lungime Segmente

1) Valorile lungimilor segmentelor sunt obținute din proiecție în plan.

Punct început	X / Y	Punct sfârșit	X / Y	Lungime segment (** (m)
1	343.813,775 292.408,527	2	343.788,844 292.427,884	31.563
2	343.788,844 292.427,884	3	343.776,956 292.414,211	18.118
3	343.776,956 292.414,211	4	343.802,649 292.394,063	32.651
4	343.802,649 292.394,063	5	343.805,221 292.397,155	4.022
5	343.805,221 292.397,155	6	343.813,483 292.408,129	13.736

Punct început	X / Y	Punct sfârșit	X / Y	Lungime segment (** (m)
6	343.813,483 292.408,129	7	343.813,486 292.408,132	0.004
7	343.813,486 292.408,132	1	343.813,775 292.408,527	0.489

** Lungimile segmentelor sunt determinate în planul de proiecție Stereo 70 și sunt rotunjite la 1 milimetru.

*** Distanța dintre puncte este formată din segmente cumulate ce sunt mai mici decât valoarea 1 milimetru.

**DATE DESPRE IMOBILUL NR. 13622**

Oficiul de Cadastru și Publicitate Imobiliară DOLJ
Biroul de Cadastru și Publicitate Imobiliară Craiova

A. Partea I. Descrierea imobilului

TEREN Extravilan

Adresa: Jud. Dolj, T98, P112

Nr. Crt	Nr cadastral Nr. topografic	Suprafața* (mp)	Observații / Referințe
A1		299	Sector cadastral:18 Teren neimprejmuit;

B. Partea II. Proprietari și acte

Inscrieri privitoare la dreptul de proprietate și alte drepturi reale		Referințe
/		
Act Administrativ nr. TDP 2078/15026, din 27/03/1996 emis de CJSDPAT DOLJ;		
B1	Intabulare, drept de PROPRIETATE, dobandit prin Reconstituire, cota actuala 1/1, cota initiala 1/1 1) STĂNCELE I IULIANA, Lipsă CNP	A1

C. Partea III. SARCINI .

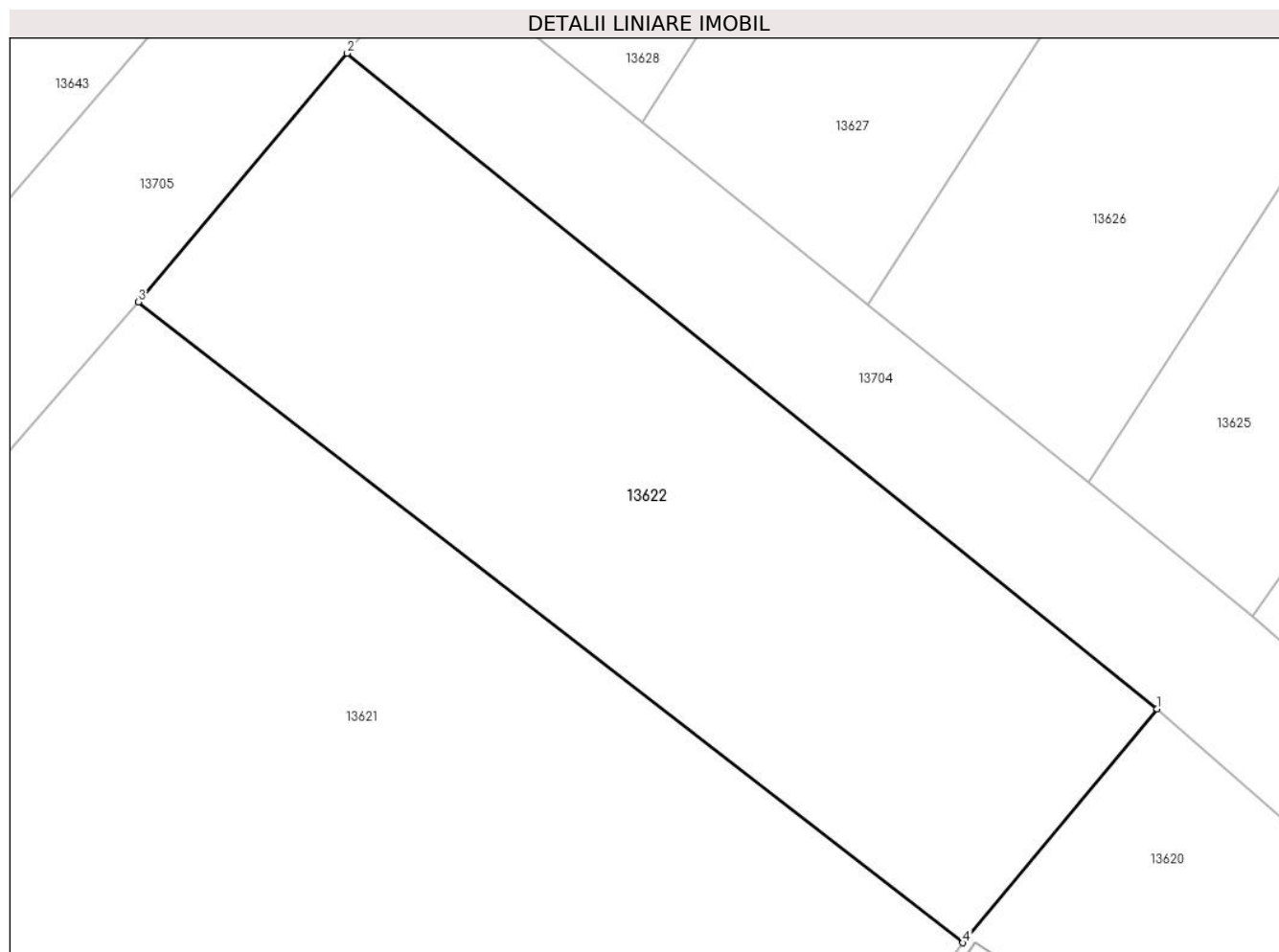
Inscrieri privind dezmembramintele dreptului de proprietate, drepturi reale de garanție și sarcini	Referințe
NU SUNT	

Anexa Nr. 1 La Partea I

Teren

Nr cadastral	Suprafața (mp)*	Observații / Referințe
	299	

* Suprafața este determinată în planul de proiecție Stereo 70.



Date referitoare la teren

Crt	Categorie folosință	Intravilan	Suprafața (mp)	Tarla	Parcelă	Nr. topo	Observații / Referințe
1	arabil	NU	299	98	112	-	

Lungime Segmente

1) Valorile lungimilor segmentelor sunt obținute din proiecție în plan.

Punct început	X / Y	Punct sfârșit	X / Y	Lungime segment (** (m)
1	343.819,646 292.415,593	2	343.795,163 292.435,397	31.49
2	343.795,163 292.435,397	3	343.788,844 292.427,884	9.817
3	343.788,844 292.427,884	4	343.813,775 292.408,527	31.563
4	343.813,775 292.408,527	1	343.819,646 292.415,593	9.187

** Lungimile segmentelor sunt determinate în planul de proiecție Stereo 70 și sunt rotunjite la 1 milimetru.

***** Distanţa dintre puncte este formată din segmente cumulate ce sunt mai mici decât valoarea 1 milimetru.**

**DATE DESPRE IMOBILUL NR. 13623**

Oficiul de Cadastru și Publicitate Imobiliară DOLJ
Biroul de Cadastru și Publicitate Imobiliară Craiova

A. Partea I. Descrierea imobilului

TEREN Extravilan

Adresa: Jud. Dolj, T98, P114

Nr. Crt	Nr cadastral Nr. topografic	Suprafața* (mp)	Observații / Referințe
A1		309	Sector cadastral:18 Teren neimprejmuit;

B. Partea II. Proprietari și acte

Inscrieri privitoare la dreptul de proprietate și alte drepturi reale	Referințe
/	
Act Administrativ nr. TDP 958-58987, din 07/04/1994 emis de CJSDPAT DOLJ;	
B1	A1
Intabulare, drept de PROPRIETATE, dobandit prin Reconstituire, cota actuala 1/1, cota initiala 1/1 1) CHILOM A CORNEL, Lipsă CNP	

C. Partea III. SARCINI .

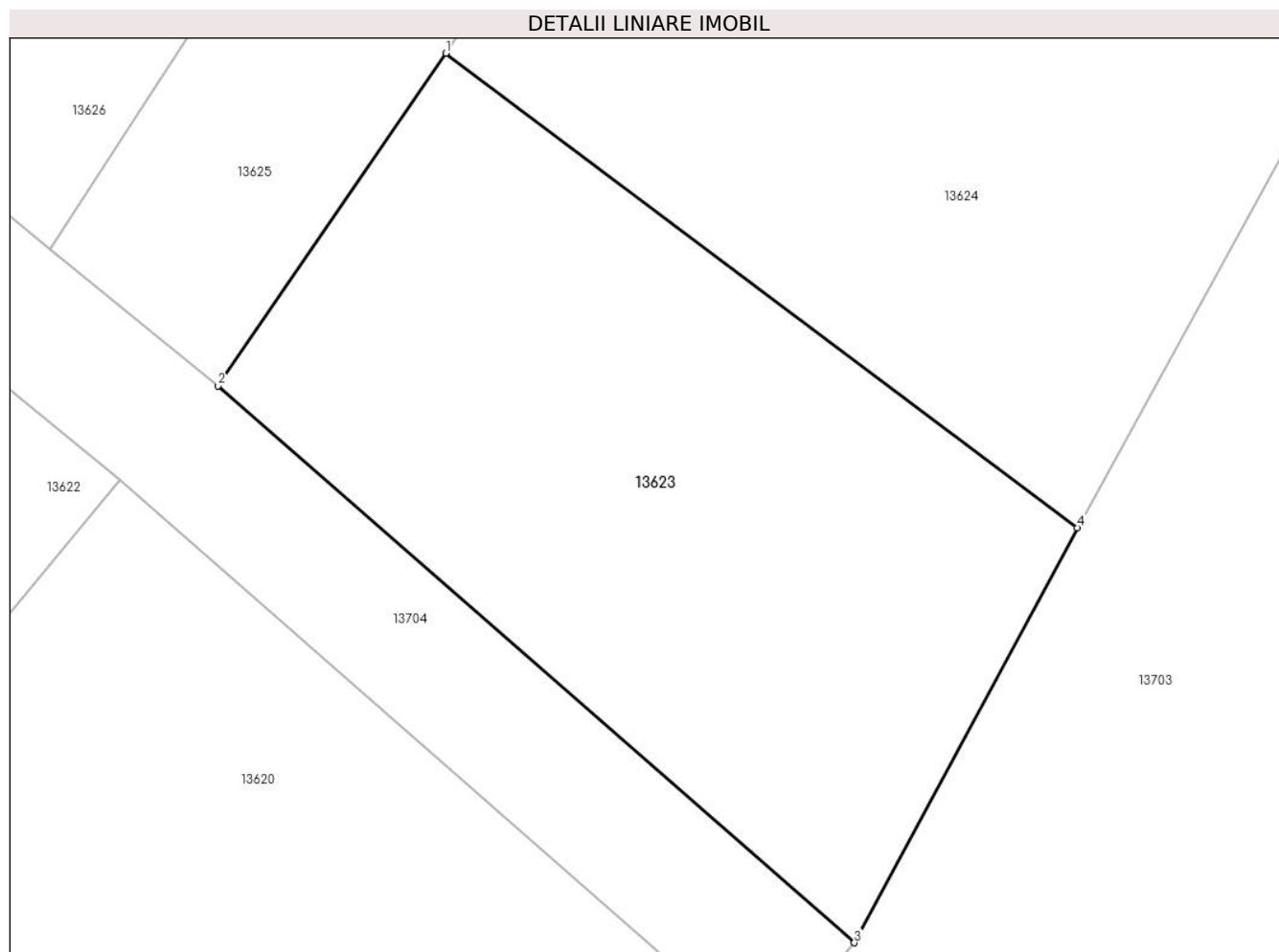
Inscrieri privind dezmembramintele dreptului de proprietate, drepturi reale de garanție și sarcini	Referințe
NU SUNT	

Anexa Nr. 1 La Partea I

Teren

Nr cadastral	Suprafața (mp)*	Observații / Referințe
	309	

* Suprafața este determinată în planul de proiecție Stereo 70.



Date referitoare la teren

Crt	Categorie folosință	Intravilan	Suprafața (mp)	Tarla	Parcelă	Nr. topo	Observații / Referințe
1	arabil	NU	309	98	114	-	

Lungime Segmente

1) Valorile lungimilor segmentelor sunt obținute din proiecție în plan.

Punct început	X / Y	Punct sfârșit	X / Y	Lungime segment (** (m)
1	343.829,272 292.428,21	2	343.822,532 292.418,374	11.924
2	343.822,532 292.418,374	3	343.841,363 292.401,902	25.019
3	343.841,363 292.401,902	4	343.847,961 292.414,175	13.934
4	343.847,961 292.414,175	1	343.829,272 292.428,21	23.372

** Lungimile segmentelor sunt determinate în planul de proiecție Stereo 70 și sunt rotunjite la 1 milimetru.

***** Distanţa dintre puncte este formată din segmente cumulate ce sunt mai mici decât valoarea 1 milimetru.**

**DATE DESPRE IMOBILUL NR. 13624**

Oficiul de Cadastru și Publicitate Imobiliară DOLJ
 Biroul de Cadastru și Publicitate Imobiliară Craiova

A. Partea I. Descrierea imobilului

TEREN Extravilan

Adresa: Jud. Dolj, T98, P115

Nr. Crt	Nr cadastral Nr. topografic	Suprafața* (mp)	Observații / Referințe
A1		371	Sector cadastral:18 Teren neimprejmit;

B. Partea II. Proprietari și acte

Inscrieri privitoare la dreptul de proprietate și alte drepturi reale		Referințe
/		
Act Notarial nr. CM 27, din 03/02/2015 emis de BIN STOENESCU FLOREA;		
B1	Intabulare, drept de PROPRIETATE, dobandit prin Succesiune, cota actuala 1/1, cota initiala 1/1 1) PANEA IULIAN	A1

C. Partea III. SARCINI .

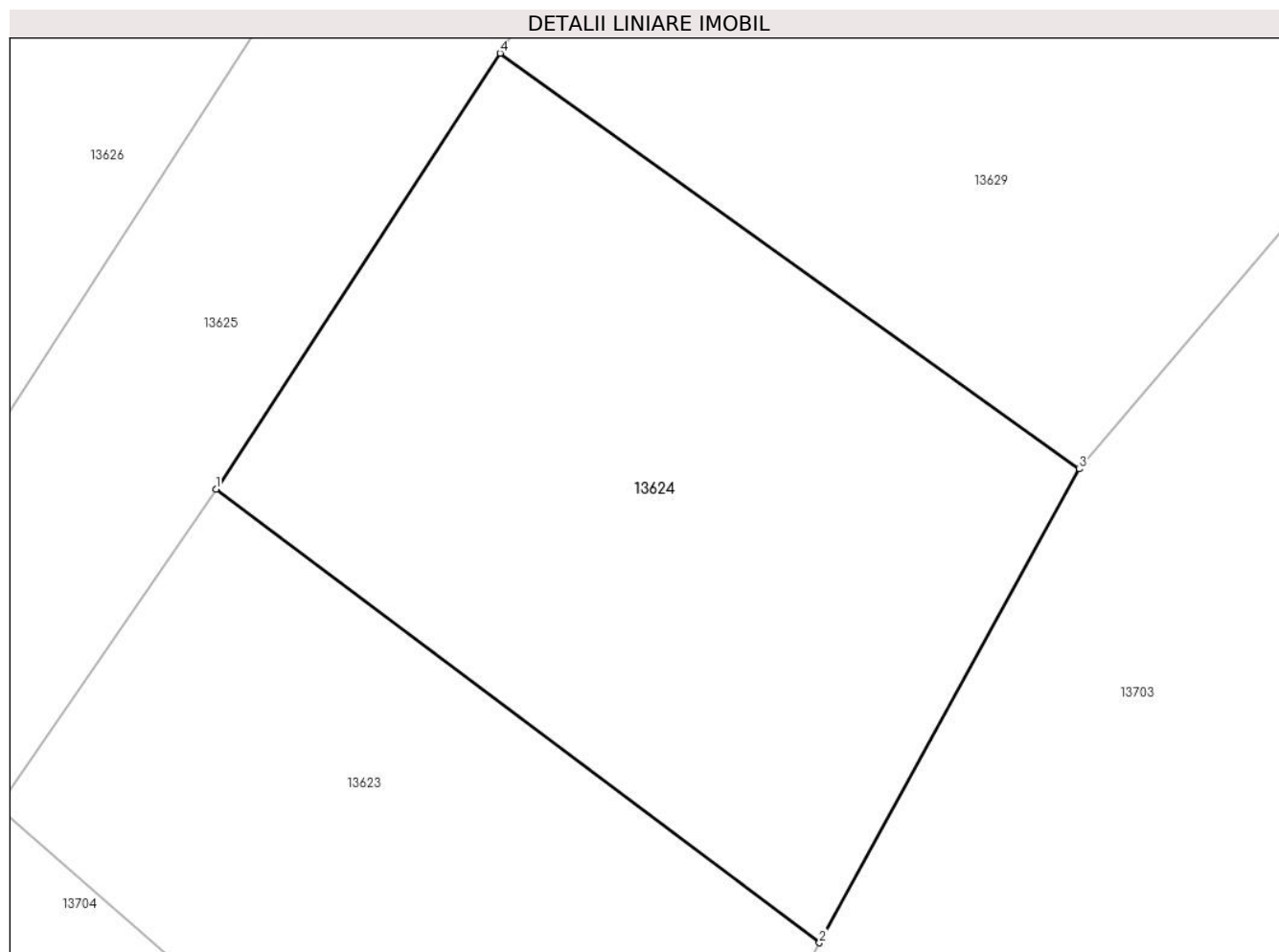
Inscrieri privind dezmembramintele dreptului de proprietate, drepturi reale de garanție și sarcini	Referințe
NU SUNT	

Anexa Nr. 1 La Partea I

Teren

Nr cadastral	Suprafața (mp)*	Observații / Referințe
	371	

* Suprafața este determinată în planul de proiecție Stereo 70.



Date referitoare la teren

Crt	Categorie folosință	Intra vilan	Suprafața (mp)	Tarla	Parcelă	Nr. topo	Observații / Referințe
1	arabil	NU	371	98	115	-	

Lungime Segmente

1) Valorile lungimilor segmentelor sunt obținute din proiecție în plan.

Punct început	X / Y	Punct sfârșit	X / Y	Lungime segment (** (m)
1	343.829,272 292.428,21	2	343.847,961 292.414,175	23.372
2	343.847,961 292.414,175	3	343.856,007 292.428,838	16.725
3	343.856,007 292.428,838	4	343.838,072 292.441,704	22.073
4	343.838,072 292.441,704	1	343.829,272 292.428,21	16.11

** Lungimile segmentelor sunt determinate în planul de proiecție Stereo 70 și sunt rotunjite la 1 milimetru.

***** Distanţa dintre puncte este formată din segmente cumulate ce sunt mai mici decât valoarea 1 milimetru.**

**DATE DESPRE IMOBILUL NR. 13625**

Oficiul de Cadastru și Publicitate Imobiliară DOLJ
Biroul de Cadastru și Publicitate Imobiliară Craiova

A. Partea I. Descrierea imobilului

TEREN Extravilan

Adresa: Jud. Dolj, T98, P116

Nr. Crt	Nr cadastral Nr. topografic	Suprafața* (mp)	Observații / Referințe
A1		308	Sector cadastral:18 Teren neimprejmuit;

B. Partea II. Proprietari și acte

Inscrieri privitoare la dreptul de proprietate și alte drepturi reale	Referințe
/	
Act Administrativ nr. TDP 971-58987, din 08/04/1994 emis de CJSDPAT DOLJ;	
B1	A1
Intabulare, drept de PROPRIETATE, dobandit prin Reconstituire, cota actuala 1/1, cota initiala 1/1	
1) COLCEA D GHEORGHE, Lipsă CNP	

C. Partea III. SARCINI .

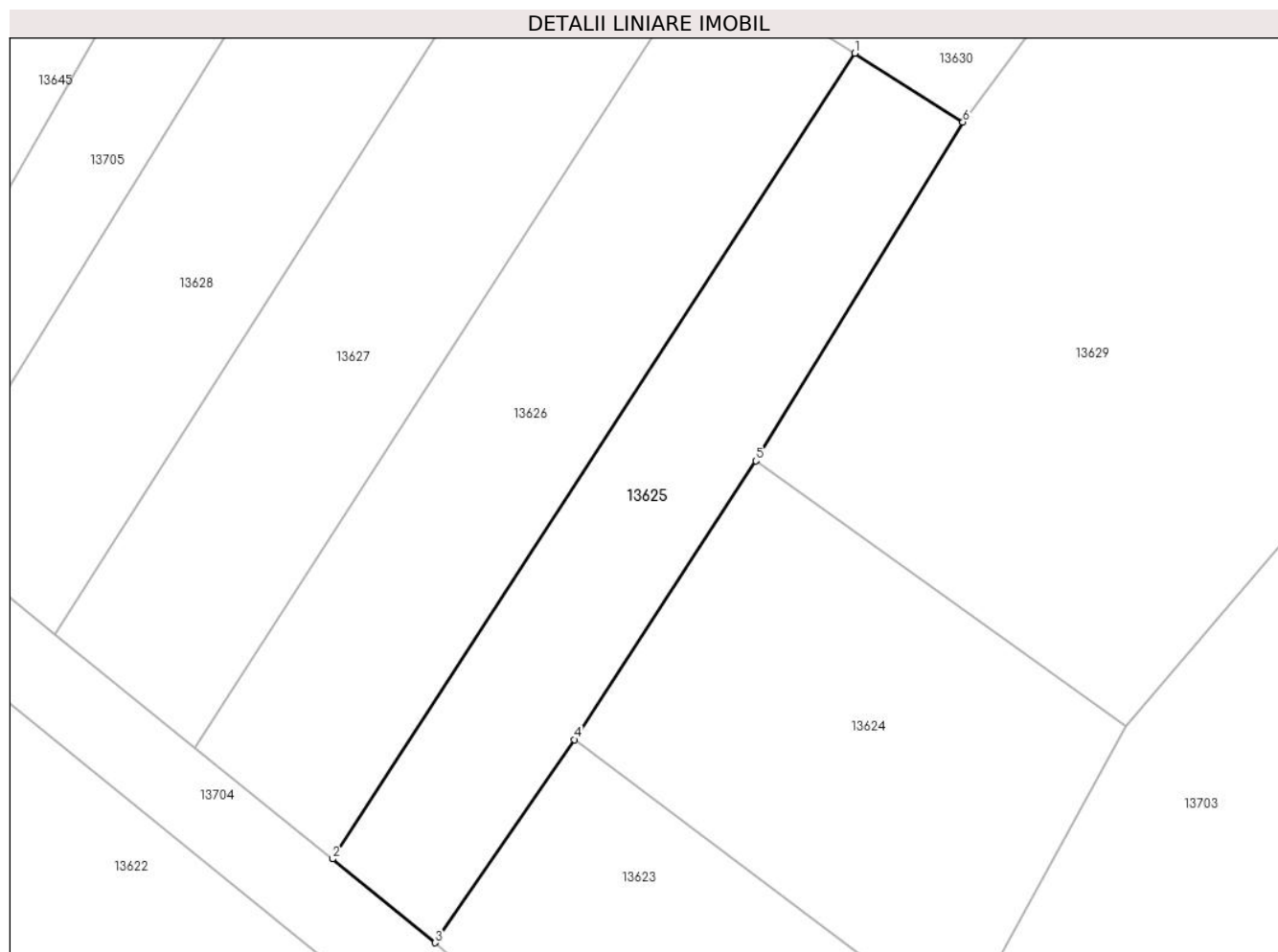
Inscrieri privind dezmembramintele dreptului de proprietate, drepturi reale de garanție și sarcini	Referințe
NU SUNT	

Anexa Nr. 1 La Partea I

Teren

Nr cadastral	Suprafața (mp)*	Observații / Referințe
	308	

* Suprafața este determinată în planul de proiecție Stereo 70.



Date referitoare la teren

Crt	Categorie folosință	Intravilan	Suprafața (mp)	Tarla	Parcelă	Nr. topo	Observații / Referințe
1	arabil	NU	308	98	116	-	

Lungime Segmente

1) Valorile lungimilor segmentelor sunt obținute din proiecție în plan.

Punct început	X / Y	Punct sfârșit	X / Y	Lungime segment (** (m)
1	343.842,851 292.461,433	2	343.817,555 292.422,43	46.488
2	343.817,555 292.422,43	3	343.822,532 292.418,374	6.42
3	343.822,532 292.418,374	4	343.829,272 292.428,21	11.924
4	343.829,272 292.428,21	5	343.838,072 292.441,704	16.11
5	343.838,072 292.441,704	6	343.848,095 292.458,104	19.22

Punct început	X / Y	Punct sfârşit	X / Y	Lungime segment (** (m)
6	343.848,095 292.458,104	1	343.842,851 292.461,433	6.211

** Lungimile segmentelor sunt determinate în planul de proiecţie Stereo 70 şi sunt rotunjite la 1 milimetru.

*** Distanţa dintre puncte este formată din segmente cumulate ce sunt mai mici decât valoarea 1 milimetru.

**DATE DESPRE IMOBILUL NR. 13626**

Oficiul de Cadastru și Publicitate Imobiliară DOLJ
Biroul de Cadastru și Publicitate Imobiliară Craiova

A. Partea I. Descrierea imobilului

TEREN Extravilan

Adresa: Jud. Dolj, T98, P117

Nr. Crt	Nr cadastral Nr. topografic	Suprafața* (mp)	Observații / Referințe
A1		396	Sector cadastral:18 Teren neimprejmuit;

B. Partea II. Proprietari și acte

Inscrieri privitoare la dreptul de proprietate și alte drepturi reale	Referințe
/	
Act Notarial nr. CM 104, din 05/04/2010 emis de BNP STOENESCU FLOREA;	
B1	A1
Intabulare, drept de PROPRIETATE, dobandit prin Succesiune, cota actuala 1/1, cota initiala 1/1 1) GĂNESCU NAPOLION	

C. Partea III. SARCINI .

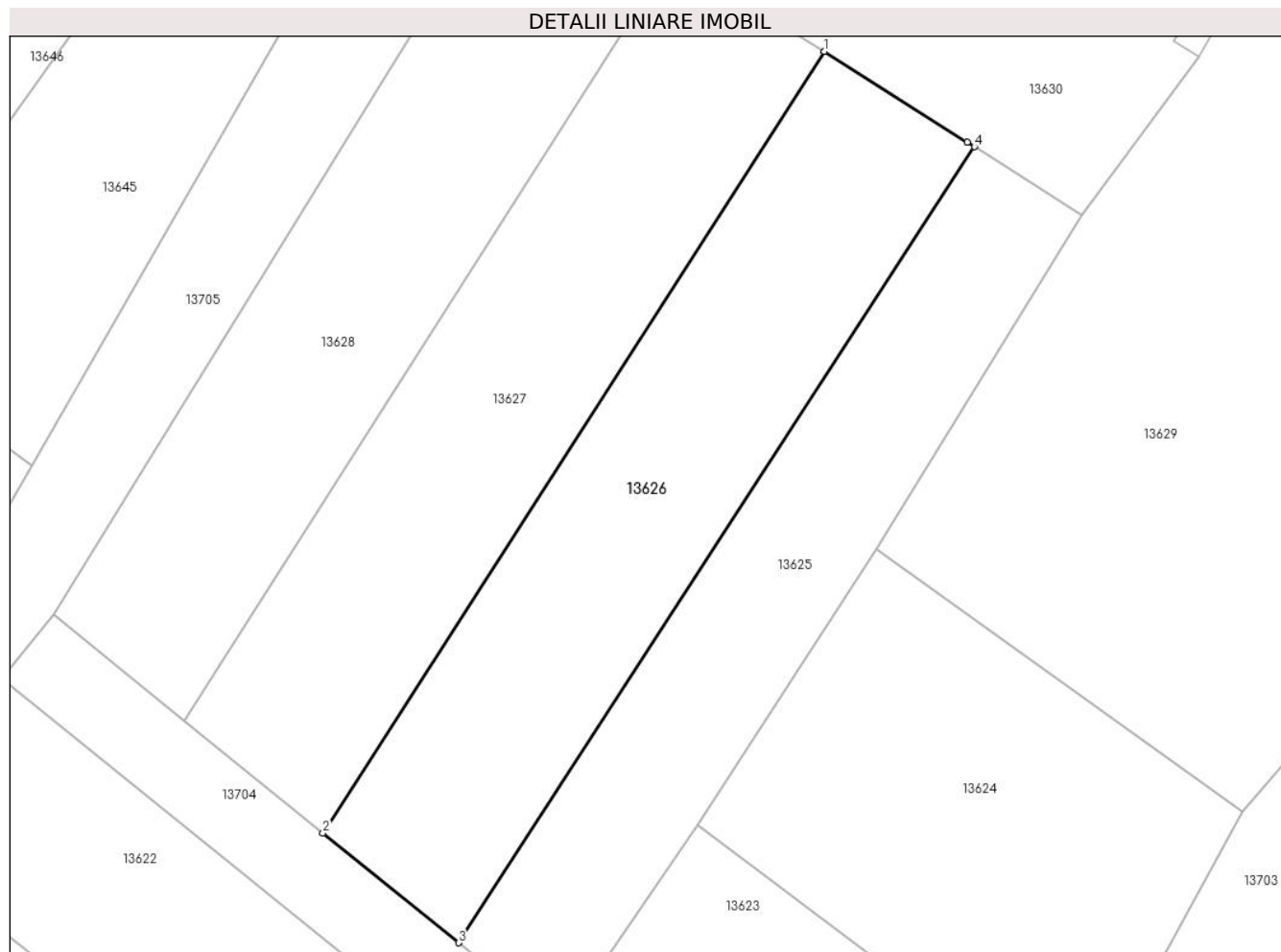
Inscrieri privind dezmembramintele dreptului de proprietate, drepturi reale de garanție și sarcini	Referințe
NU SUNT	

Anexa Nr. 1 La Partea I

Teren

Nr cadastral	Suprafața (mp)*	Observații / Referințe
	396	

* Suprafața este determinată în planul de proiecție Stereo 70.



Date referitoare la teren

Crt	Categorie folosință	Intravilan	Suprafața (mp)	Tarla	Parcelă	Nr. topo	Observații / Referințe
1	arabil	NU	396	98	117	-	

Lungime Segmente

1) Valorile lungimilor segmentelor sunt obținute din proiecție în plan.

Punct început	X / Y	Punct sfârșit	X / Y	Lungime segment (** (m)
1	343.835,499 292.466,099	2	343.810,908 292.427,806	45.509
2	343.810,908 292.427,806	3	343.817,555 292.422,43	8.549
3	343.817,555 292.422,43	4	343.842,851 292.461,433	46.488
4	343.842,851 292.461,433	5	343.842,51 292.461,649	0.404
5	343.842,51 292.461,649	1	343.835,499 292.466,099	8.304

**** Lungimile segmentelor sunt determinate în planul de proiecție Stereo 70 și sunt rotunjite la 1 milimetru.**

***** Distanța dintre puncte este formată din segmente cumulate ce sunt mai mici decât valoarea 1 milimetru.**

**DATE DESPRE IMOBILUL NR. 13627**

Oficiul de Cadastru și Publicitate Imobiliară DOLJ
Biroul de Cadastru și Publicitate Imobiliară Craiova

A. Partea I. Descrierea imobilului

TEREN Extravilan

Adresa: Jud. Dolj, T98, P118

Nr. Crt	Nr cadastral Nr. topografic	Suprafața* (mp)	Observații / Referințe
A1		396	Sector cadastral:18 Teren neimprejmuit;

B. Partea II. Proprietari și acte

Inscrieri privitoare la dreptul de proprietate și alte drepturi reale	Referințe
/	
Act Administrativ nr. TDP 683-15010, din 16/02/1994 emis de CJSDPAT DOLJ;	
B1	A1
Intabulare, drept de PROPRIETATE, dobandit prin Reconstituire, cota actuala 1/1, cota initiala 1/1	
1) VASILE D GHEORGHE, Lipsă CNP	

C. Partea III. SARCINI .

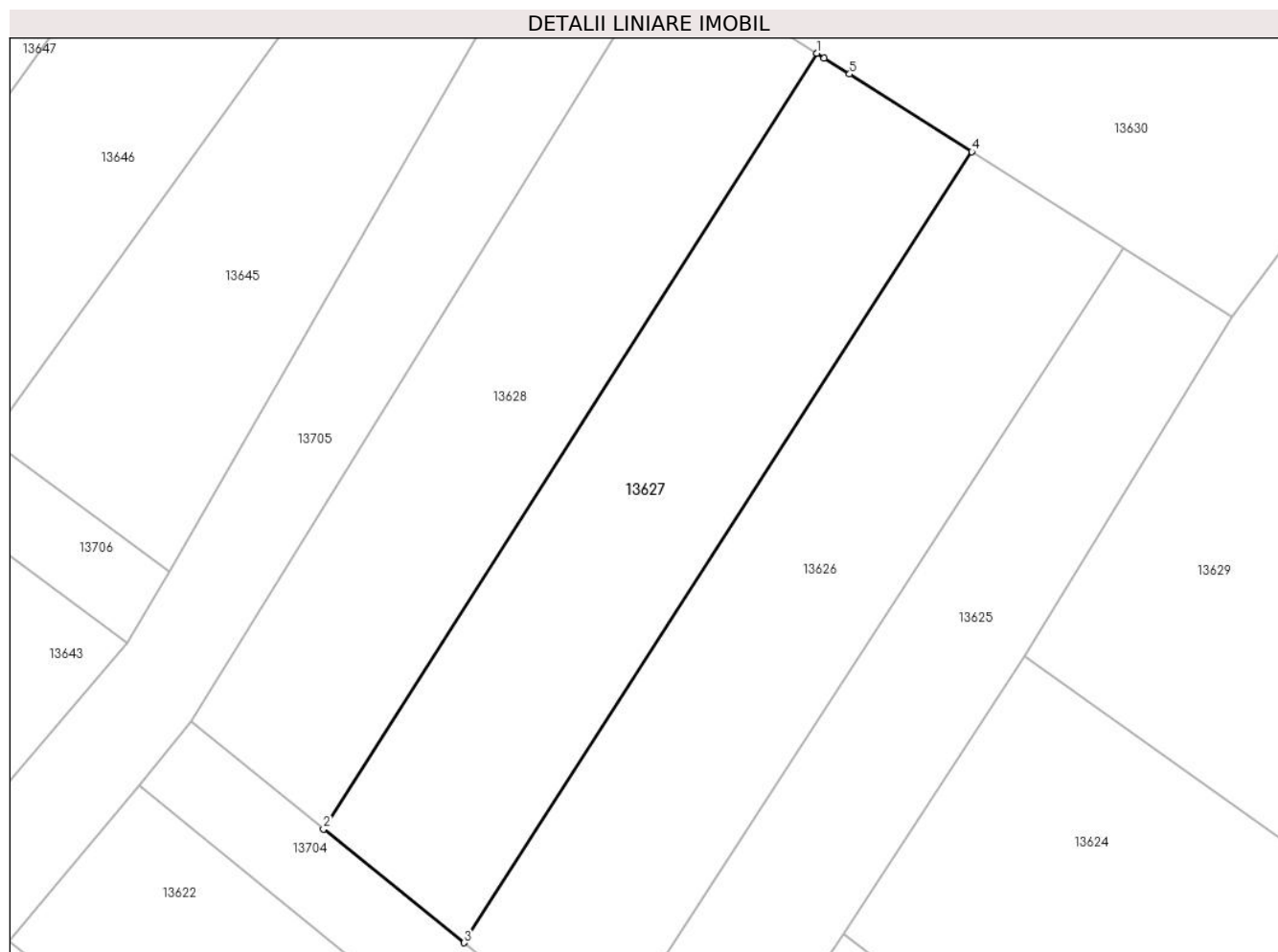
Inscrieri privind dezmembramintele dreptului de proprietate, drepturi reale de garanție și sarcini	Referințe
NU SUNT	

Anexa Nr. 1 La Partea I

Teren

Nr cadastral	Suprafața (mp)*	Observații / Referințe
	396	

* Suprafața este determinată în planul de proiecție Stereo 70.



Date referitoare la teren

Crt	Categorie folosință	Intra vilan	Suprafața (mp)	Tarla	Parcelă	Nr. topo	Observații / Referințe
1	arabil	NU	396	98	118	-	

Lungime Segmente

1) Valorile lungimilor segmentelor sunt obținute din proiecție în plan.

Punct început	X / Y	Punct sfârșit	X / Y	Lungime segment (** (m)
1	343.827,999 292.470,86	2	343.804,097 292.433,316	44.507
2	343.804,097 292.433,316	3	343.810,908 292.427,806	8.761
3	343.810,908 292.427,806	4	343.835,499 292.466,099	45.509
4	343.835,499 292.466,099	5	343.829,582 292.469,854	7.008
5	343.829,582 292.469,854	6	343.828,353 292.470,635	1.456

Punct început	X / Y	Punct sfârșit	X / Y	Lungime segment (** (m)
6	343.828,353 292.470,635	1	343.827,999 292.470,86	0.419

** Lungimile segmentelor sunt determinate în planul de proiecție Stereo 70 și sunt rotunjite la 1 milimetru.

*** Distanța dintre puncte este formată din segmente cumulate ce sunt mai mici decât valoarea 1 milimetru.

**DATE DESPRE IMOBILUL NR. 13628**

Oficiul de Cadastru și Publicitate Imobiliară DOLJ
Biroul de Cadastru și Publicitate Imobiliară Craiova

A. Partea I. Descrierea imobilului

TEREN Extravilan

Adresa: Jud. Dolj, T98, P119

Nr. Crt	Nr cadastral Nr. topografic	Suprafața* (mp)	Observații / Referințe
A1		374	Sector cadastral:18 Teren neimprejmuit;

B. Partea II. Proprietari și acte

Inscrieri privitoare la dreptul de proprietate și alte drepturi reale	Referințe
/	
Act Administrativ nr. TDP 457-59023, din 18/11/1993 emis de CJSDPAT DOLJ;	
B1	A1
Intabulare, drept de PROPRIETATE, dobandit prin Reconstituire, cota actuala 1/1, cota initiala 1/1	
1) CHILOM I ȘTEFAN, Lipsă CNP	

C. Partea III. SARCINI .

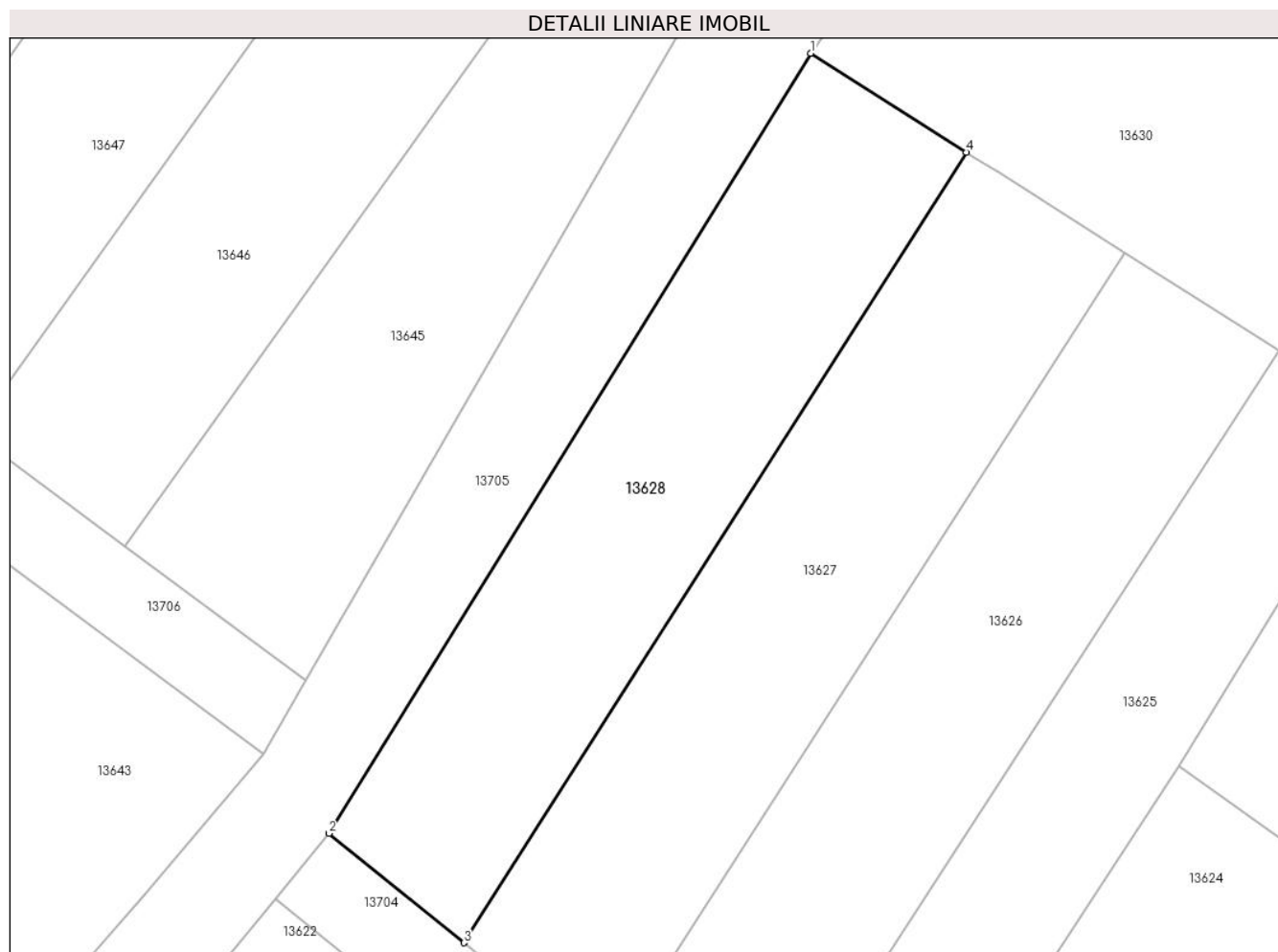
Inscrieri privind dezmembramintele dreptului de proprietate, drepturi reale de garanție și sarcini	Referințe
NU SUNT	

Anexa Nr. 1 La Partea I

Teren

Nr cadastral	Suprafața (mp)*	Observații / Referințe
	374	

* Suprafața este determinată în planul de proiecție Stereo 70.



Date referitoare la teren

Crt	Categorie folosință	Intra vilan	Suprafața (mp)	Tarla	Parcelă	Nr. topo	Observații / Referințe
1	arabil	NU	374	98	119	-	

Lungime Segmente

1) Valorile lungimilor segmentelor sunt obținute din proiecție în plan.

Punct început	X / Y	Punct sfârșit	X / Y	Lungime segment (** (m)
1	343.820,584 292.475,566	2	343.797,679 292.438,507	43.566
2	343.797,679 292.438,507	3	343.804,097 292.433,316	8.255
3	343.804,097 292.433,316	4	343.827,999 292.470,86	44.507
4	343.827,999 292.470,86	1	343.820,584 292.475,566	8.782

** Lungimile segmentelor sunt determinate în planul de proiecție Stereo 70 și sunt rotunjite la 1 milimetru.

***** Distanţa dintre puncte este formată din segmente cumulate ce sunt mai mici decât valoarea 1 milimetru.**

**DATE DESPRE IMOBILUL NR. 13629**

Oficiul de Cadastru și Publicitate Imobiliară DOLJ
Biroul de Cadastru și Publicitate Imobiliară Craiova

A. Partea I. Descrierea imobilului

TEREN Extravilan

Adresa: Jud. Dolj, T98, P120

Nr. Crt	Nr cadastral Nr. topografic	Suprafața* (mp)	Observații / Referințe
A1		1.012	Sector cadastral:18 Teren neimprejmuit;

B. Partea II. Proprietari și acte

Inscrieri privitoare la dreptul de proprietate și alte drepturi reale		Referințe
/		
Act Administrativ nr. TDP 1121-59371, din 04/07/1994 emis de CJSDPAT DOLJ;		
B1	Intabulare, drept de PROPRIETATE, dobandit prin Reconstituire, cota actuala 1/1, cota initiala 1/1 1) OSTROVEANU T VASILE, Lipsă CNP	A1

C. Partea III. SARCINI .

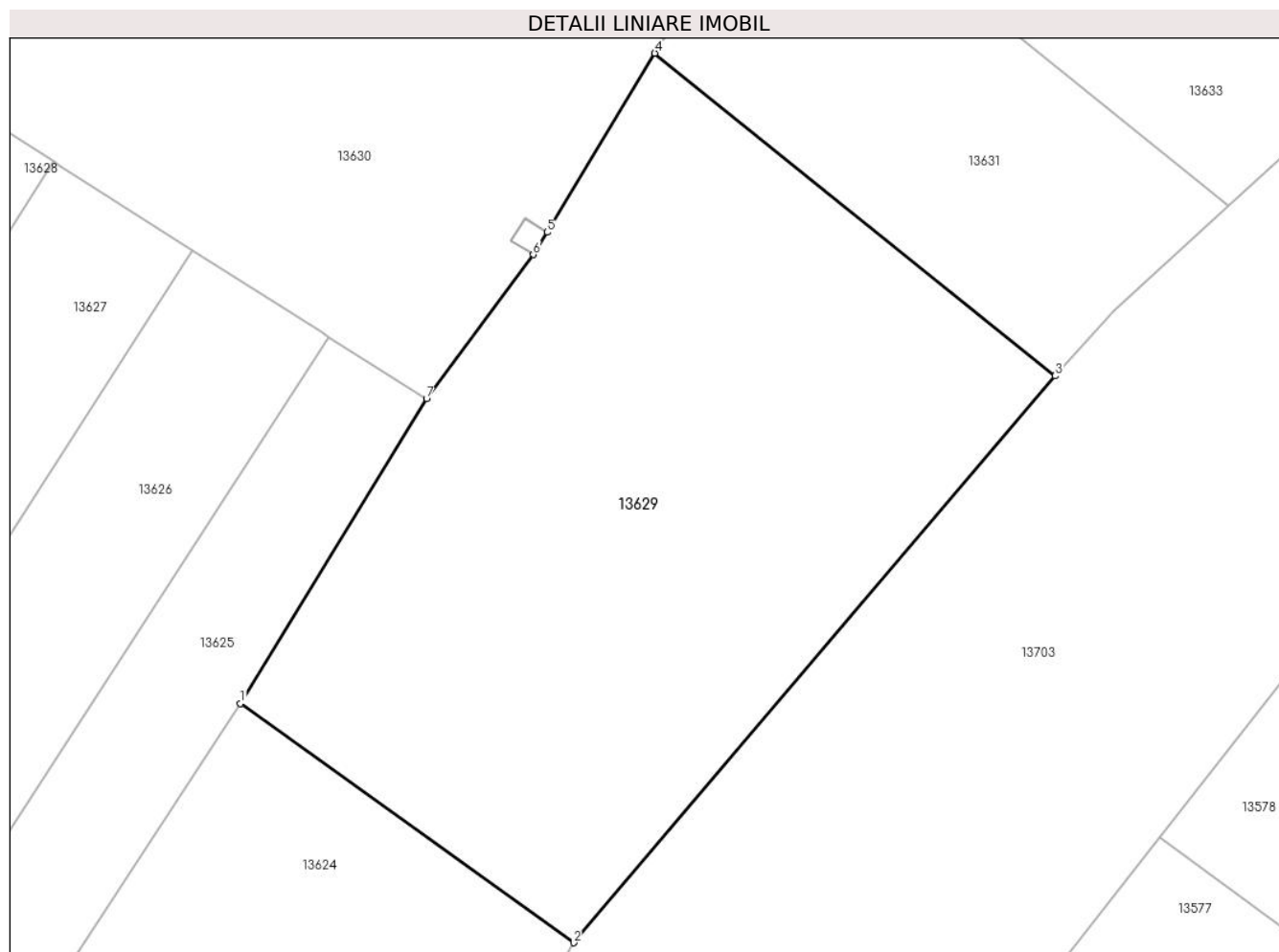
Inscrieri privind dezmembramintele dreptului de proprietate, drepturi reale de garanție și sarcini	Referințe
NU SUNT	

Anexa Nr. 1 La Partea I

Teren

Nr cadastral	Suprafața (mp)*	Observații / Referințe
	1.012	

* Suprafața este determinată în planul de proiecție Stereo 70.



Date referitoare la teren

Crt	Categorie folosință	Intravilan	Suprafața (mp)	Tarla	Parcelă	Nr. topo	Observații / Referințe
1	arabil	NU	1.012	98	120	-	

Lungime Segmente

1) Valorile lungimilor segmentelor sunt obținute din proiecție în plan.

Punct început	X / Y	Punct sfârșit	X / Y	Lungime segment (** (m)
1	343.838,072 292.441,704	2	343.856,007 292.428,838	22.073
2	343.856,007 292.428,838	3	343.881,927 292.459,331	40.021
3	343.881,927 292.459,331	4	343.860,385 292.476,687	27.664
4	343.860,385 292.476,687	5	343.854,589 292.467,059	11.238
5	343.854,589 292.467,059	6	343.853,842 292.465,851	1.42

Punct început	X / Y	Punct sfârșit	X / Y	Lungime segment (** (m)
6	343.853,842 292.465,851	7	343.848,095 292.458,104	9.646
7	343.848,095 292.458,104	1	343.838,072 292.441,704	19.22

** Lungimile segmentelor sunt determinate în planul de proiecție Stereo 70 și sunt rotunjite la 1 milimetru.

*** Distanța dintre puncte este formată din segmente cumulate ce sunt mai mici decât valoarea 1 milimetru.

**DATE DESPRE IMOBILUL NR. 13630**

Oficiul de Cadastru și Publicitate Imobiliară DOLJ
Biroul de Cadastru și Publicitate Imobiliară Craiova

A. Partea I. Descrierea imobilului

TEREN Extravilan

Adresa: Jud. Dolj, T98, P121

Nr. Crt	Nr cadastral Nr. topografic	Suprafața* (mp)	Observații / Referințe
A1		727	Sector cadastral:18 Teren imprejmuit;

B. Partea II. Proprietari și acte

Inscrieri privitoare la dreptul de proprietate și alte drepturi reale		Referințe
/		
Act Administrativ nr. TDP 2659-48330, din 10/03/1998 emis de CJSDPAT DOLJ;		
B1	Intabulare, drept de PROPRIETATE, dobandit prin Reconstituire, cota actuala 1/1, cota initiala 1/1 1) DELIU C PETRE, Lipsă CNP	A1

C. Partea III. SARCINI .

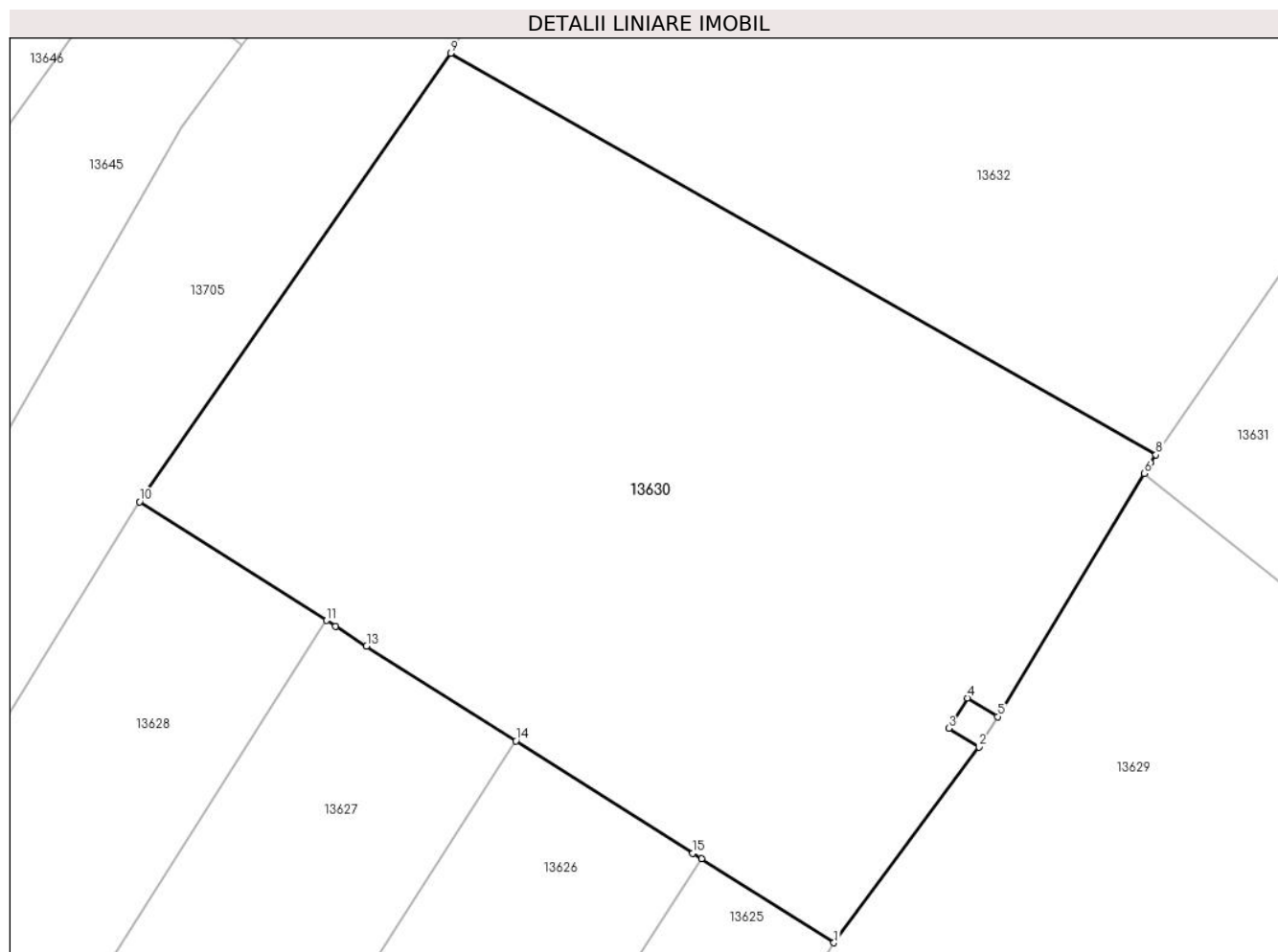
Inscrieri privind dezmembramintele dreptului de proprietate, drepturi reale de garanție și sarcini	Referințe
NU SUNT	

Anexa Nr. 1 La Partea I

Teren

Nr cadastral	Suprafața (mp)*	Observații / Referințe
	727	

* Suprafața este determinată în planul de proiecție Stereo 70.



Date referitoare la teren

Crt	Categorie folosință	Intravilan	Suprafața (mp)	Tarla	Parcelă	Nr. topo	Observații / Referințe
1	arabil	NU	727	98	121	-	

Lungime Segmente

1) Valorile lungimilor segmentelor sunt obținute din proiecție în plan.

Punct început	X / Y	Punct sfârșit	X / Y	Lungime segment (** (m)
1	343.848,095 292.458,104	2	343.853,842 292.465,851	9.646
2	343.853,842 292.465,851	3	343.852,643 292.466,593	1.41
3	343.852,643 292.466,593	4	343.853,39 292.467,8	1.419
4	343.853,39 292.467,8	5	343.854,589 292.467,059	1.409
5	343.854,589 292.467,059	6	343.860,385 292.476,687	11.238

Punct început	X / Y	Punct sfârșit	X / Y	Lungime segment (** (m)
6	343.860,385 292.476,687	7	343.860,635 292.477,102	0.484
7	343.860,635 292.477,102	8	343.860,853 292.477,419	0.385
8	343.860,853 292.477,419	9	343.832,915 292.493,319	32.146
9	343.832,915 292.493,319	10	343.820,584 292.475,566	21.615
10	343.820,584 292.475,566	11	343.827,999 292.470,86	8.782
11	343.827,999 292.470,86	12	343.828,353 292.470,635	0.419
12	343.828,353 292.470,635	13	343.829,582 292.469,854	1.456
13	343.829,582 292.469,854	14	343.835,499 292.466,099	7.008
14	343.835,499 292.466,099	15	343.842,51 292.461,649	8.304
15	343.842,51 292.461,649	16	343.842,851 292.461,433	0.404
16	343.842,851 292.461,433	1	343.848,095 292.458,104	6.211

** Lungimile segmentelor sunt determinate în planul de proiecție Stereo 70 și sunt rotunjite la 1 milimetru.

*** Distanța dintre puncte este formată din segmente cumulate ce sunt mai mici decât valoarea 1 milimetru.

**DATE DESPRE IMOBILUL NR. 13631**

Oficiul de Cadastru și Publicitate Imobiliară DOLJ
Biroul de Cadastru și Publicitate Imobiliară Craiova

A. Partea I. Descrierea imobilului

TEREN Extravilan

Adresa: Jud. Dolj, T98,P122

Nr. Crt	Nr cadastral Nr. topografic	Suprafața* (mp)	Observații / Referințe
A1	31004	375	Sector cadastral:18 Teren neimprejmuit;

B. Partea II. Proprietari și acte

Inscrieri privitoare la dreptul de proprietate și alte drepturi reale		Referințe
299426 / 17/11/2023		
Act Notarial nr. CVC aut. nr. 2850, din 16/11/2023 emis de NP Budiana Ionut Razvan;		
B1	Intabulare, drept de PROPRIETATE, dobandit prin Conventie, cota actuala 1/1, cota initiala 1/1 1) GHEORGHE NICOLAE 2) GHEORGHE DONEZIA	A1

C. Partea III. SARCINI .

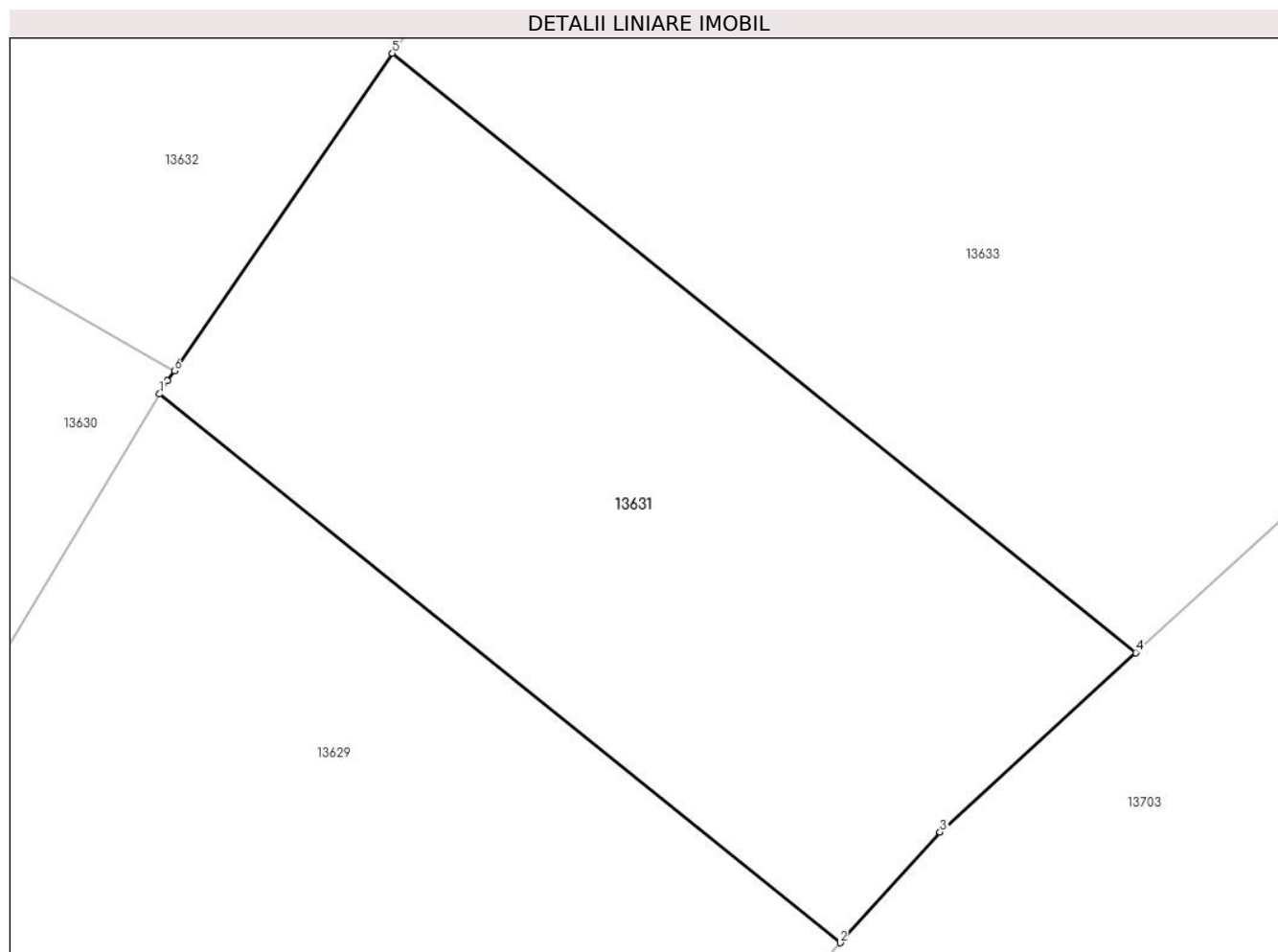
Inscrieri privind dezmembramintele dreptului de proprietate, drepturi reale de garanție și sarcini	Referințe
NU SUNT	

Anexa Nr. 1 La Partea I

Teren

Nr cadastral	Suprafața (mp)*	Observații / Referințe
31004	375	

* Suprafața este determinată în planul de proiecție Stereo 70.



Date referitoare la teren

Crt	Categorie folosință	Intravilan	Suprafața (mp)	Tarla	Parcelă	Nr. topo	Observații / Referințe
130	arabil	NU	375	98	122	-	

Lungime Segmente

1) Valorile lungimilor segmentelor sunt obținute din proiecție în plan.

Punct început	X / Y	Punct sfârșit	X / Y	Lungime segment (** (m)
1	343.860,385 292.476,687	2	343.881,927 292.459,331	27.664
2	343.881,927 292.459,331	3	343.885,09 292.462,828	4.715
3	343.885,09 292.462,828	4	343.891,285 292.468,506	8.403
4	343.891,285 292.468,506	5	343.867,755 292.487,463	30.216
5	343.867,755 292.487,463	6	343.860,853 292.477,419	12.187

Punct început	X / Y	Punct sfârșit	X / Y	Lungime segment (** (m)
6	343.860,853 292.477,419	7	343.860,635 292.477,102	0.385
7	343.860,635 292.477,102	1	343.860,385 292.476,687	0.484

** Lungimile segmentelor sunt determinate în planul de proiecție Stereo 70 și sunt rotunjite la 1 milimetru.

*** Distanța dintre puncte este formată din segmente cumulate ce sunt mai mici decât valoarea 1 milimetru.

**DATE DESPRE IMOBILUL NR. 13632**

Oficiul de Cadastru și Publicitate Imobiliară DOLJ
Biroul de Cadastru și Publicitate Imobiliară Craiova

A. Partea I. Descrierea imobilului

TEREN Extravilan

Adresa: Jud. Dolj, T98, P123

Nr. Crt	Nr cadastral Nr. topografic	Suprafața* (mp)	Observații / Referințe
A1		1.415	Sector cadastral:18 Teren neimprejmuit;

B. Partea II. Proprietari și acte

Inscrieri privitoare la dreptul de proprietate și alte drepturi reale	Referințe
/	
Act Administrativ nr. TDP 1735-2220, din 08/02/1995 emis de CJSDPAT DOLJ;	
B1	A1
Intabulare, drept de PROPRIETATE, dobandit prin Reconstituire, cota actuala 1/1, cota initiala 1/1	
1) RĂDUȚ GH ANETA, Lipsă CNP	

C. Partea III. SARCINI .

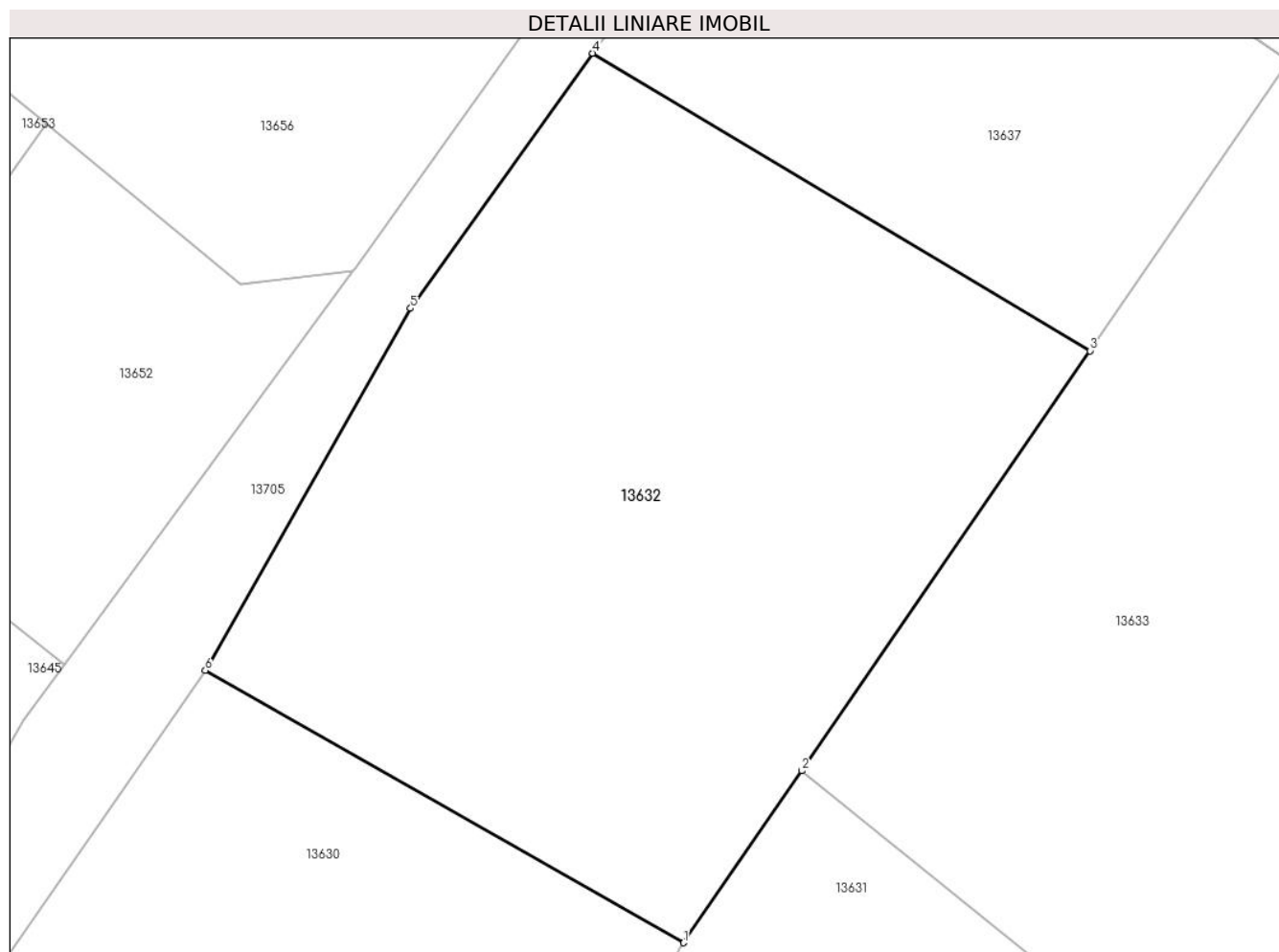
Inscrieri privind dezmembramintele dreptului de proprietate, drepturi reale de garanție și sarcini	Referințe
NU SUNT	

Anexa Nr. 1 La Partea I

Teren

Nr cadastral	Suprafața (mp)*	Observații / Referințe
	1.415	

* Suprafața este determinată în planul de proiecție Stereo 70.



Date referitoare la teren

Crt	Categorie folosință	Intravilan	Suprafața (mp)	Tarla	Parcelă	Nr. topo	Observații / Referințe
1	arabil	NU	1.415	98	123	-	

Lungime Segmente

1) Valorile lungimilor segmentelor sunt obținute din proiecție în plan.

Punct început	X / Y	Punct sfârșit	X / Y	Lungime segment (** (m)
1	343.860,853 292.477,419	2	343.867,755 292.487,463	12.187
2	343.867,755 292.487,463	3	343.884,605 292.511,984	29.752
3	343.884,605 292.511,984	4	343.855,552 292.529,359	33.852
4	343.855,552 292.529,359	5	343.844,904 292.514,469	18.306
5	343.844,904 292.514,469	6	343.832,915 292.493,319	24.312

Punct început	X / Y	Punct sfârșit	X / Y	Lungime segment (** (m)
6	343.832,915 292.493,319	1	343.860,853 292.477,419	32.146

** Lungimile segmentelor sunt determinate în planul de proiecție Stereo 70 și sunt rotunjite la 1 milimetru.

*** Distanța dintre puncte este formată din segmente cumulate ce sunt mai mici decât valoarea 1 milimetru.

**DATE DESPRE IMOBILUL NR. 13633**

Oficiul de Cadastru și Publicitate Imobiliară DOLJ
Biroul de Cadastru și Publicitate Imobiliară Craiova

A. Partea I. Descrierea imobilului

TEREN Extravilan

Adresa: Jud. Dolj, T98,P124

Nr. Crt	Nr cadastral Nr. topografic	Suprafața* (mp)	Observații / Referințe
A1	31006	3.160	Sector cadastral:18 Teren neimprejmuit;

B. Partea II. Proprietari și acte

Inscrieri privitoare la dreptul de proprietate și alte drepturi reale		Referințe
265261 / 02/11/2023		
Act Notarial nr. cvc nr 2690, din 02/11/2023 emis de Budiana Ionut Razvan;		
B1	Intabulare, drept de PROPRIETATE, dobandit prin Conventie, cota actuala 1/1, cota initiala 1/1 1) GHEORGHE NICOLAE 2) GHEORGHE DANEZIA	A1

C. Partea III. SARCINI .

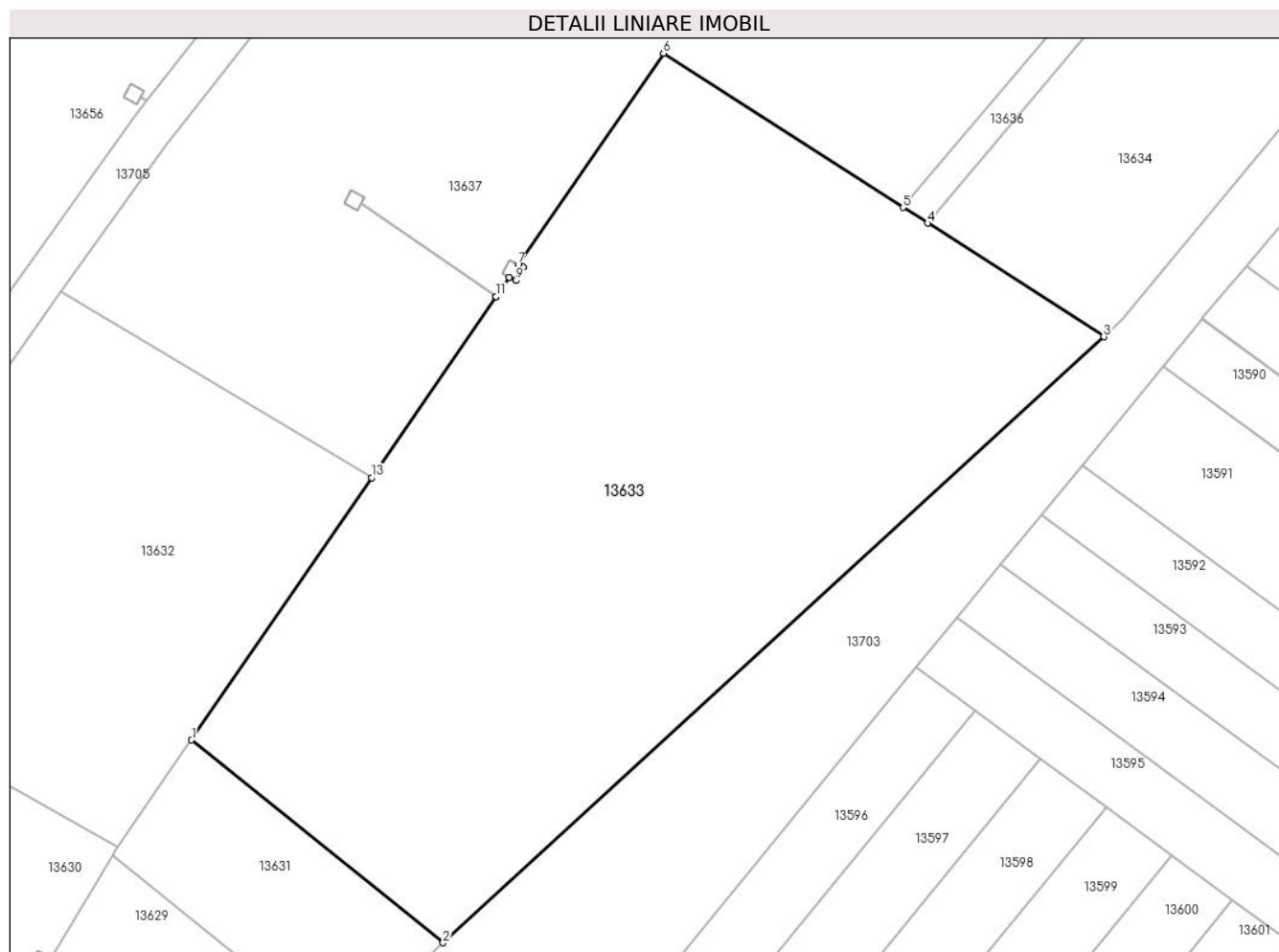
Inscrieri privind dezmembramintele dreptului de proprietate, drepturi reale de garanție și sarcini	Referințe
NU SUNT	

Anexa Nr. 1 La Partea I

Teren

Nr cadastral	Suprafața (mp)*	Observații / Referințe
31006	3.160	

* Suprafața este determinată în planul de proiecție Stereo 70.



Date referitoare la teren

Crt	Categorie folosință	Intravilan	Suprafața (mp)	Tarla	Parcelă	Nr. topo	Observații / Referințe
13 2	arabil	NU	3.160	98	124	-	

Lungime Segmente

1) Valorile lungimilor segmentelor sunt obținute din proiecție în plan.

Punct început	X / Y	Punct sfârșit	X / Y	Lungime segment (** (m)
1	343.867,755 292.487,463	2	343.891,285 292.468,506	30.216
2	343.891,285 292.468,506	3	343.953,098 292.525,165	83.852
3	343.953,098 292.525,165	4	343.936,609 292.535,775	19.608
4	343.936,609 292.535,775	5	343.934,311 292.537,254	2.733
5	343.934,311 292.537,254	6	343.911,901 292.551,673	26.648

Punct început	X / Y	Punct sfârşit	X / Y	Lungime segment (** (m)
6	343.911,901 292.551,673	7	343.898,297 292.531,91	23.993
7	343.898,297 292.531,91	8	343.898,75 292.531,675	0.51
8	343.898,75 292.531,675	9	343.898,097 292.530,414	1.42
9	343.898,097 292.530,414	10	343.897,486 292.530,73	0.688
10	343.897,486 292.530,73	11	343.896,24 292.528,916	2.201
11	343.896,24 292.528,916	12	343.896,237 292.528,912	0.005
12	343.896,237 292.528,912	13	343.884,605 292.511,984	20.539
13	343.884,605 292.511,984	1	343.867,755 292.487,463	29.752

** Lungimile segmentelor sunt determinate în planul de proiecție Stereo 70 și sunt rotunjite la 1 milimetru.

*** Distanța dintre puncte este formată din segmente cumulate ce sunt mai mici decât valoarea 1 milimetru.

**DATE DESPRE IMOBILUL NR. 13634**

Oficiul de Cadastru și Publicitate Imobiliară DOLJ
Biroul de Cadastru și Publicitate Imobiliară Craiova

A. Partea I. Descrierea imobilului

TEREN Extravilan

Adresa: Jud. Dolj, T98, P125

Nr. Crt	Nr cadastral Nr. topografic	Suprafața* (mp)	Observații / Referințe
A1		730	Sector cadastral:18 Teren neimprejmuit;

B. Partea II. Proprietari și acte

Inscrieri privitoare la dreptul de proprietate și alte drepturi reale	Referințe
/	
Act Administrativ nr. TDP 1887-9682, din 13/02/1995 emis de CJSDPAT DOLJ;	
B1	A1
Intabulare, drept de PROPRIETATE, dobandit prin Reconstituire, cota actuala 1/1, cota initiala 1/1	
1) CHIȚU I ION , Lipsă CNP	

C. Partea III. SARCINI .

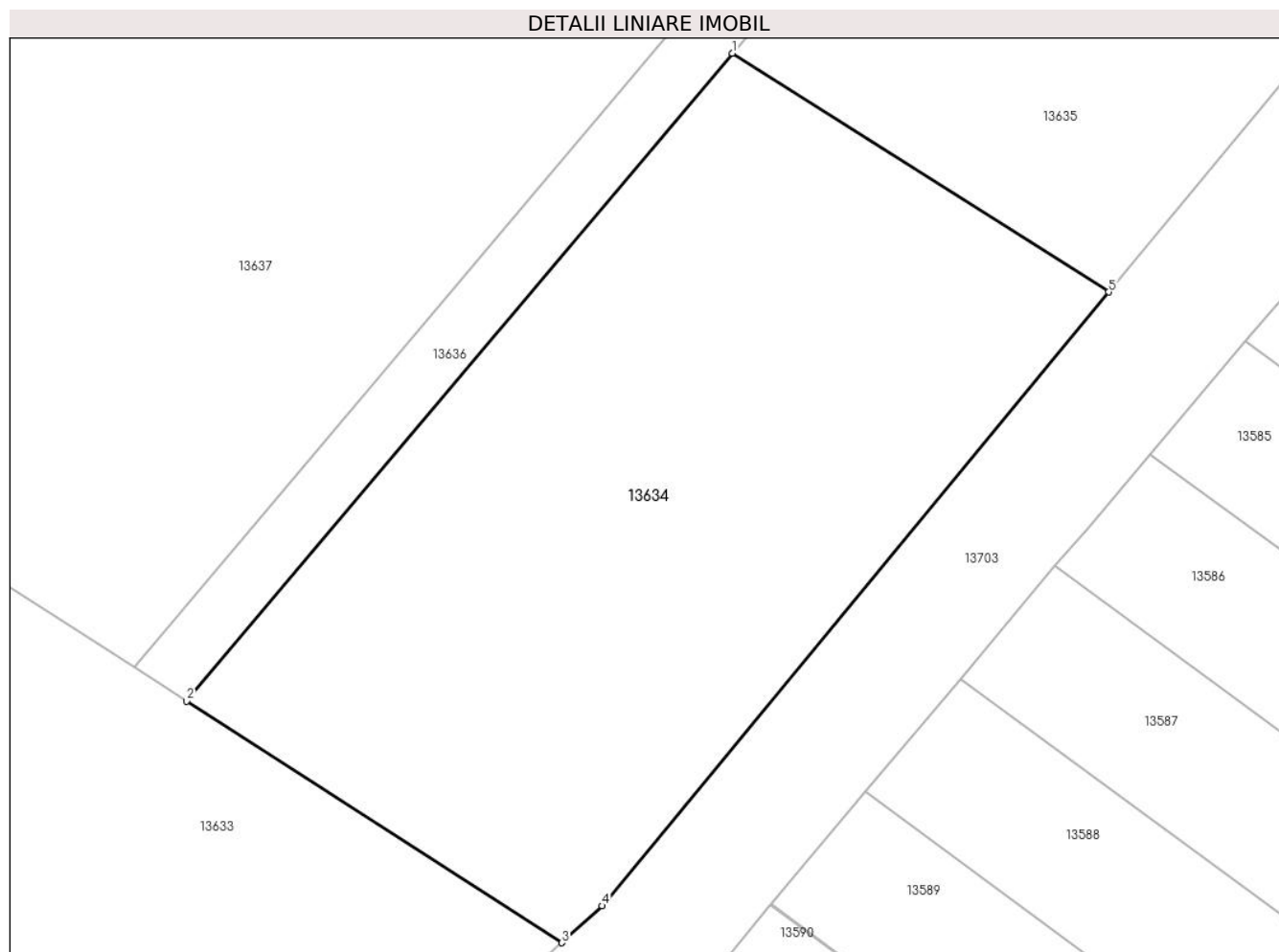
Inscrieri privind dezmembramintele dreptului de proprietate, drepturi reale de garanție și sarcini	Referințe
NU SUNT	

Anexa Nr. 1 La Partea I

Teren

Nr cadastral	Suprafața (mp)*	Observații / Referințe
	730	

* Suprafața este determinată în planul de proiecție Stereo 70.



Date referitoare la teren

Crt	Categorie folosință	Intravilan	Suprafața (mp)	Tarla	Parcelă	Nr. topo	Observații / Referințe
1	arabil	NU	730	98	125	-	

Lungime Segmente

1) Valorile lungimilor segmentelor sunt obținute din proiecție în plan.

Punct început	X / Y	Punct sfârșit	X / Y	Lungime segment (** (m)
1	343.960,59 292.564,235	2	343.936,609 292.535,775	37.216
2	343.936,609 292.535,775	3	343.953,098 292.525,165	19.608
3	343.953,098 292.525,165	4	343.954,867 292.526,787	2.4
4	343.954,867 292.526,787	5	343.977,129 292.553,748	34.964
5	343.977,129 292.553,748	1	343.960,59 292.564,235	19.584

**** Lungimile segmentelor sunt determinate în planul de proiecție Stereo 70 și sunt rotunjite la 1 milimetru.**

***** Distanța dintre puncte este formată din segmente cumulate ce sunt mai mici decât valoarea 1 milimetru.**

**DATE DESPRE IMOBILUL NR. 13635**

Oficiul de Cadastru și Publicitate Imobiliară DOLJ
Biroul de Cadastru și Publicitate Imobiliară Craiova

A. Partea I. Descrierea imobilului

TEREN Extravilan

Adresa: Jud. Dolj, T98, P126

Nr. Crt	Nr cadastral Nr. topografic	Suprafața* (mp)	Observații / Referințe
A1		896	Sector cadastral:18 Teren neimprejmuit;

B. Partea II. Proprietari și acte

Inscrieri privitoare la dreptul de proprietate și alte drepturi reale	Referințe
/	
Act Administrativ nr. TDP 2732-48356, din 05/04/1999 emis de CJSDPAT DOLJ;	
B1	A1
Intabulare, drept de PROPRIETATE, dobandit prin Reconstituire, cota actuala 1/1, cota initiala 1/1	
1) BRÎNZAN MARIA	

C. Partea III. SARCINI .

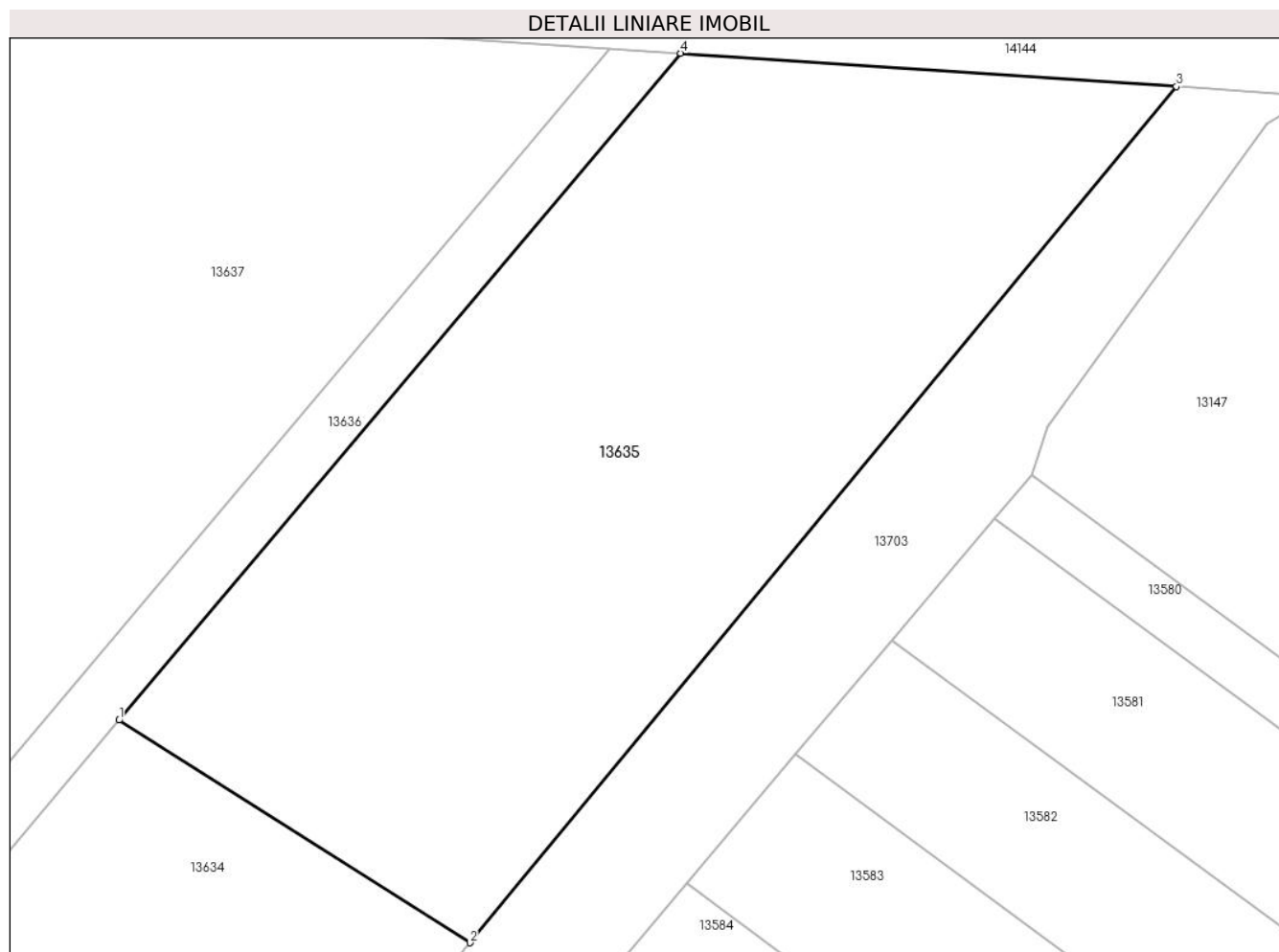
Inscrieri privind dezmembramintele dreptului de proprietate, drepturi reale de garanție și sarcini	Referințe
NU SUNT	

Anexa Nr. 1 La Partea I

Teren

Nr cadastral	Suprafața (mp)*	Observații / Referințe
	896	

* Suprafața este determinată în planul de proiecție Stereo 70.



Date referitoare la teren

Crt	Categorie folosință	Intravilan	Suprafața (mp)	Tarla	Parcelă	Nr. topo	Observații / Referințe
1	arabil	NU	896	98	126	-	

Lungime Segmente

1) Valorile lungimilor segmentelor sunt obținute din proiecție în plan.

Punct început	X / Y	Punct sfârșit	X / Y	Lungime segment (** (m)
1	343.960,59 292.564,235	2	343.977,129 292.553,748	19.584
2	343.977,129 292.553,748	3	344.010,432 292.594,082	52.306
3	344.010,432 292.594,082	4	343.987,06 292.595,649	23.424
4	343.987,06 292.595,649	1	343.960,59 292.564,235	41.079

** Lungimile segmentelor sunt determinate în planul de proiecție Stereo 70 și sunt rotunjite la 1 milimetru.

***** Distanţa dintre puncte este formată din segmente cumulate ce sunt mai mici decât valoarea 1 milimetru.**

**DATE DESPRE IMOBILUL NR. 13636**

Oficiul de Cadastru și Publicitate Imobiliară DOLJ
Biroul de Cadastru și Publicitate Imobiliară Craiova

A. Partea I. Descrierea imobilului

TEREN Extravilan

Adresa: Jud. Dolj, T98, P127

Nr. Crt	Nr cadastral Nr. topografic	Suprafața* (mp)	Observații / Referințe
A1		210	Sector cadastral:18 Teren neimprejmuit;

B. Partea II. Proprietari și acte

Inscrieri privitoare la dreptul de proprietate și alte drepturi reale		Referințe
/		
Act Administrativ nr. TDP 13032, din 17/03/2009 emis de CJSDPAT DOLJ;		
B1	Intabulare, drept de PROPRIETATE, dobandit prin Reconstituire, cota actuala 1/1, cota initiala 1/1 1) GHIMPETEANU T MARIA, Lipsă CNP	A1

C. Partea III. SARCINI .

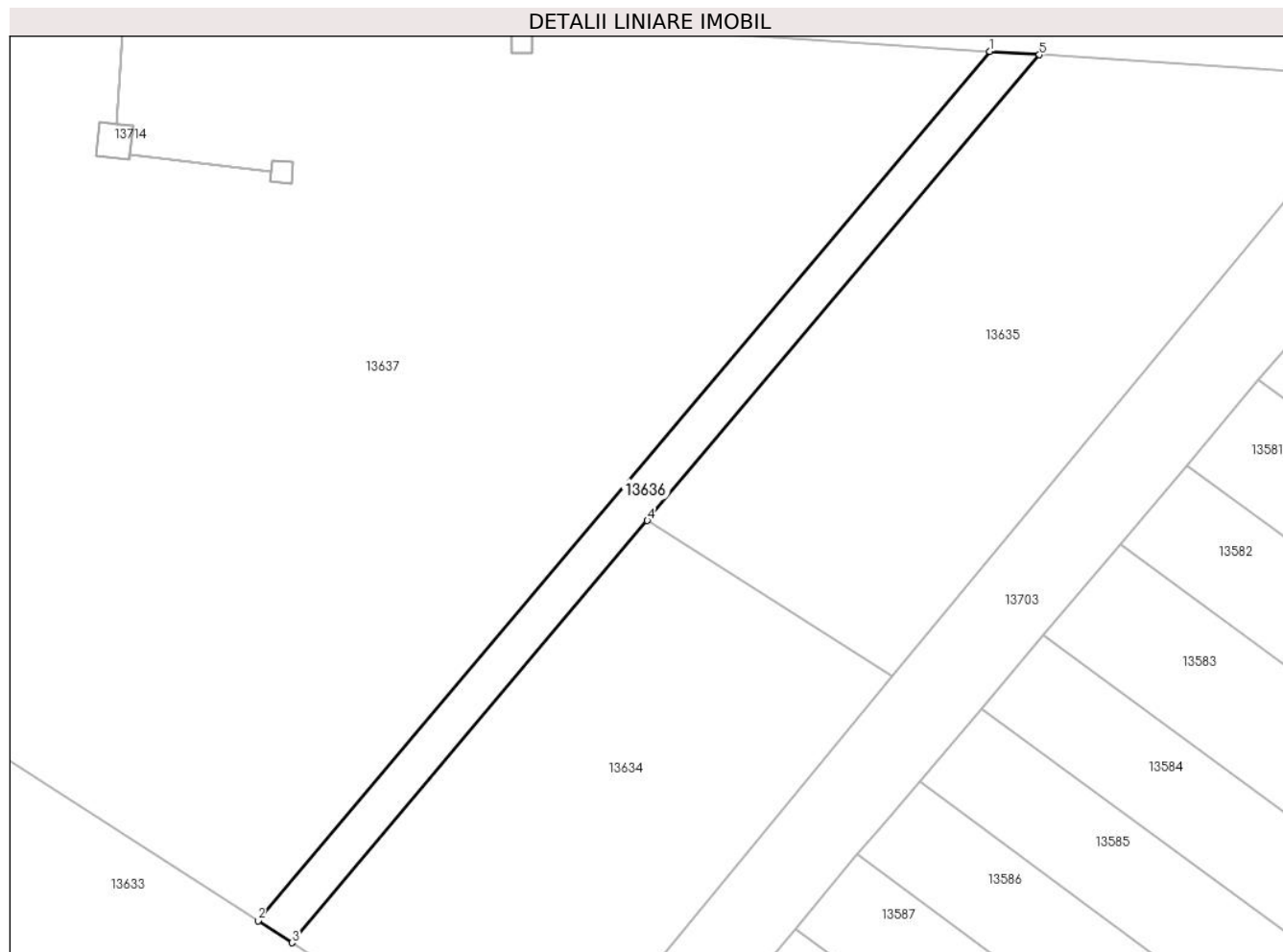
Inscrieri privind dezmembramintele dreptului de proprietate, drepturi reale de garanție și sarcini	Referințe
NU SUNT	

Anexa Nr. 1 La Partea I

Teren

Nr cadastral	Suprafața (mp)*	Observații / Referințe
	210	

* Suprafața este determinată în planul de proiecție Stereo 70.



Date referitoare la teren

Crt	Categorie folosință	Intra vilan	Suprafața (mp)	Tarla	Parcelă	Nr. topo	Observații / Referințe
1	arabil	NU	210	98	127	-	

Lungime Segmente

1) Valorile lungimilor segmentelor sunt obținute din proiecție în plan.

Punct început	X / Y	Punct sfârșit	X / Y	Lungime segment (** (m)
1	343.983,705 292.595,874	2	343.934,311 292.537,254	76.656
2	343.934,311 292.537,254	3	343.936,609 292.535,775	2.733
3	343.936,609 292.535,775	4	343.960,59 292.564,235	37.216
4	343.960,59 292.564,235	5	343.987,06 292.595,649	41.079
5	343.987,06 292.595,649	1	343.983,705 292.595,874	3.363

**** Lungimile segmentelor sunt determinate în planul de proiecție Stereo 70 și sunt rotunjite la 1 milimetru.**

***** Distanța dintre puncte este formată din segmente cumulate ce sunt mai mici decât valoarea 1 milimetru.**

**DATE DESPRE IMOBILUL NR. 13637**

Oficiul de Cadastru și Publicitate Imobiliară DOLJ
Biroul de Cadastru și Publicitate Imobiliară Craiova

A. Partea I. Descrierea imobilului

TEREN Extravilan

Adresa: Jud. Dolj, T98, P123/1

Nr. Crt	Nr cadastral Nr. topografic	Suprafața* (mp)	Observații / Referințe
A1		5.028	Sector cadastral:18 Teren neimprejmuit;

B. Partea II. Proprietari și acte

Inscrieri privitoare la dreptul de proprietate și alte drepturi reale	Referințe
/	
Act Normativ nr. Legea 7, din 13/03/1996 emis de PARLAMENTUL ROMANIEI;	
B1	A1
Intabulare, drept de PROPRIETATE, dobandit prin Lege, cota actuala 1/1, cota initiala 1/1	
1) COMUNA CETATE , CIF:4553470	
<i>OBSERVATII: Rezerva comisiei locale de fond funciar</i>	

C. Partea III. SARCINI .

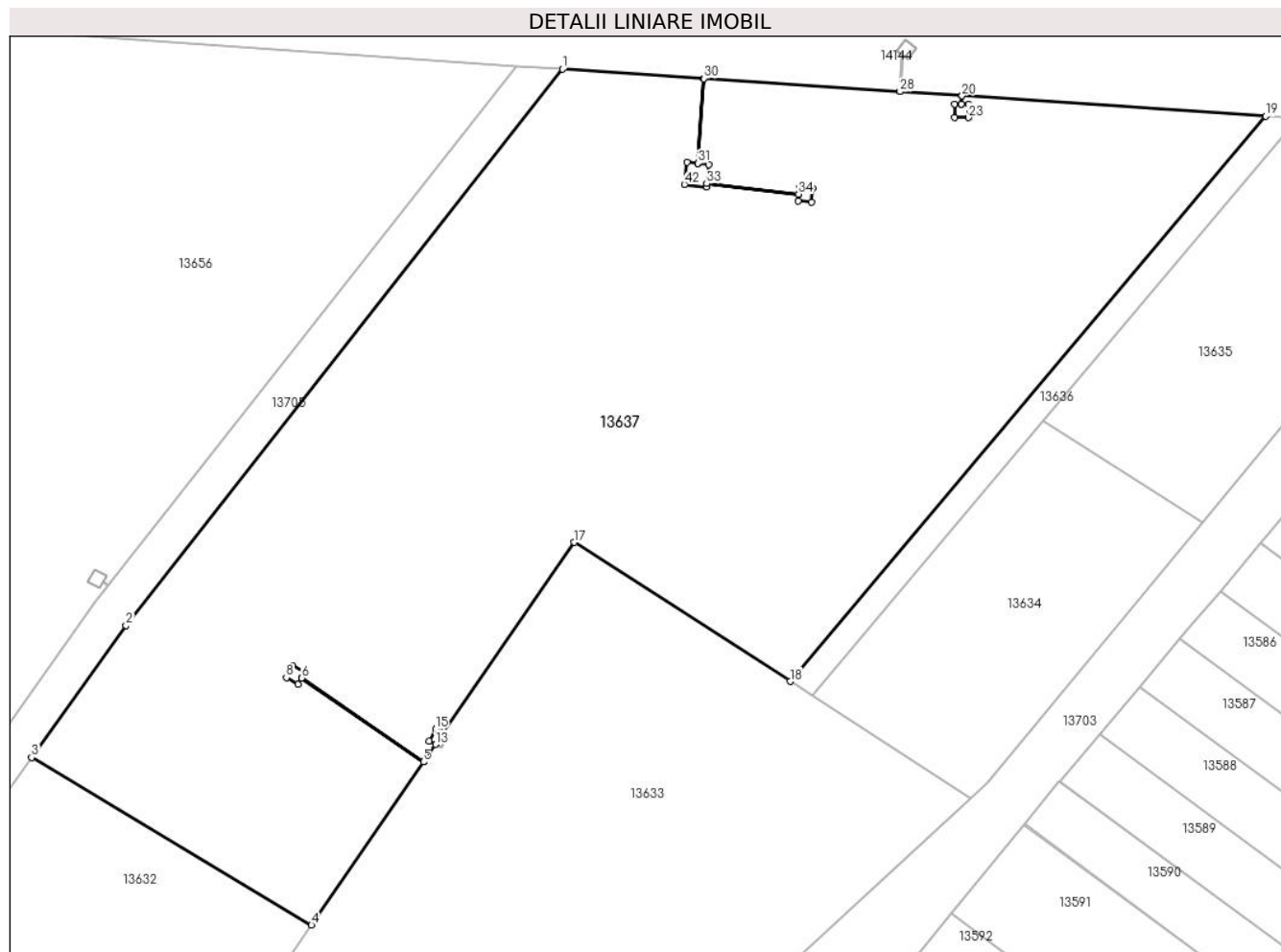
Inscrieri privind dezmembramintele dreptului de proprietate, drepturi reale de garanție și sarcini	Referințe
NU SUNT	

Anexa Nr. 1 La Partea I

Teren

Nr cadastral	Suprafața (mp)*	Observații / Referințe
	5.028	

* Suprafața este determinată în planul de proiecție Stereo 70.



Date referitoare la teren

Crt	Categorie folosință	Intravilan	Suprafața (mp)	Tarla	Parcelă	Nr. topo	Observații / Referințe
1	arabil	NU	5.028	98	123/1	-	

Lungime Segmente

1) Valorile lungimilor segmentelor sunt obținute din proiecție în plan.

Punct început	X / Y	Punct sfârșit	X / Y	Lungime segment	Punct început	X / Y	Punct sfârșit	X / Y	Lungime segment	Punct început	X / Y	Punct sfârșit	X / Y	Lungime segment
1	343.910,677 292.600,769	2	343.865,356 292.543,069	73.37 1	2	343.865,356 292.543,069	3	343.855,552 292.529,359	16.85 5	3	343.855,552 292.529,359	4	343.884,605 292.511,984	33.85 2
4	343.884,605 292.511,984	5	343.896,237 292.528,912	20.53 9	5	343.896,237 292.528,912	6	343.883,576 292.537,612	15.36 2	6	343.883,576 292.537,612	7	343.883,243 292.536,985	0.71
7	343.883,243 292.536,985	8	343.881,998 292.537,646	1.41	8	343.881,998 292.537,646	9	343.882,664 292.538,9	1.42	9	343.882,664 292.538,9	10	343.883,909 292.538,239	1.41
10	343.883,909 292.538,239	11	343.883,579 292.537,616	0.705	11	343.883,579 292.537,616	12	343.896,24 292.528,916	15.36 2	12	343.896,24 292.528,916	13	343.897,486 292.530,73	2.201
13	343.897,486 292.530,73	14	343.896,845 292.531,062	0.722	14	343.896,845 292.531,062	15	343.897,498 292.532,323	1.42	15	343.897,498 292.532,323	16	343.898,297 292.531,91	0.899
16	343.898,297 292.531,91	17	343.911,901 292.551,673	23.99 3	17	343.911,901 292.551,673	18	343.934,311 292.537,254	26.64 8	18	343.934,311 292.537,254	19	343.983,705 292.595,874	76.65 6

Punct început	X / Y	Punct sfârșit	X / Y	Lungime segment	Punct început	X / Y	Punct sfârșit	X / Y	Lungime segment	Punct început	X / Y	Punct sfârșit	X / Y	Lungime segment
19	343.983,705 292.595,874	20	343.952,176 292.597,987	31.6	20	343.952,176 292.597,987	21	343.952,12 292.597,145	0.844	21	343.952,12 292.597,145	22	343.952,825 292.597,145	0.705
22	343.952,825 292.597,145	23	343.952,825 292.595,725	1.42	23	343.952,825 292.595,725	24	343.951,415 292.595,725	1.41	24	343.951,415 292.595,725	25	343.951,415 292.597,145	1.42
25	343.951,415 292.597,145	26	343.952,115 292.597,145	0.7	26	343.952,115 292.597,145	27	343.952,171 292.597,988	0.845	27	343.952,171 292.597,988	28	343.945,723 292.598,42	6.462
28	343.945,723 292.598,42	29	343.945,718 292.598,421	0.005	29	343.945,718 292.598,421	30	343.925,337 292.599,787	20.427	30	343.925,337 292.599,787	31	343.924,747 292.590,989	8.818
31	343.924,747 292.590,989	32	343.925,883 292.590,858	1.144	32	343.925,883 292.590,858	33	343.925,657 292.588,889	1.982	33	343.925,657 292.588,889	34	343.935,2 292.587,795	9.606
34	343.935,2 292.587,795	35	343.935,251 292.588,503	0.71	35	343.935,251 292.588,503	36	343.936,657 292.588,403	1.41	36	343.936,657 292.588,403	37	343.936,556 292.586,986	1.421
37	343.936,556 292.586,986	38	343.935,149 292.587,087	1.411	38	343.935,149 292.587,087	39	343.935,2 292.587,79	0.705	39	343.935,2 292.587,79	40	343.925,656 292.588,885	9.607
40	343.925,656 292.588,885	41	343.925,619 292.588,556	0.331	41	343.925,619 292.588,556	42	343.923,347 292.588,817	2.287	42	343.923,347 292.588,817	43	343.923,611 292.591,119	2.317
43	343.923,611 292.591,119	44	343.924,742 292.590,989	1.138	44	343.924,742 292.590,989	45	343.925,332 292.599,787	8.818	45	343.925,332 292.599,787	1	343.910,677 292.600,769	14.688

** Lungimile segmentelor sunt determinate în planul de proiecție Stereo 70 și sunt rotunjite la 1 milimetru.

*** Distanța dintre puncte este formată din segmente cumulate ce sunt mai mici decât valoarea 1 milimetru.

**DATE DESPRE IMOBILUL NR. 13638**

Oficiul de Cadastru și Publicitate Imobiliară DOLJ
Biroul de Cadastru și Publicitate Imobiliară Craiova

A. Partea I. Descrierea imobilului

TEREN Necunoscut

Adresa: Loc. Cetate, Jud. Dolj, T98, P29

Nr. Crt	Nr cadastral Nr. topografic	Suprafața* (mp)	Observații / Referințe
A1		1.344	Sector cadastral:18 Teren imprejmuit;

Construcții

Crt	Nr cadastral Nr. topografic	Adresa	Observații / Referințe
A1.1		Loc. Cetate, Jud. Dolj, T98, P29	Nr. niveluri:1; S. construita la sol:33 mp;

B. Partea II. Proprietari și acte

Inscrieri privitoare la dreptul de proprietate și alte drepturi reale	Referințe
/	
Act Notarial nr. CM 243, din 06/11/2019 emis de BIN BUDIANĂ IONUȚ RĂZVAN;	
B1	A1
Intabulare, drept de PROPRIETATE, dobandit prin Succesiune, cota actuala 1/1, cota initiala 1/1 1) OLTEI MIRELA	
Act Normativ nr. Legea 7, din 13/03/1996 emis de PARLAMENTUL ROMANIEI;	
B2	A1.1
Intabulare, drept de PROPRIETATE, dobandit prin Lege, cota actuala 1/1, cota initiala 1/1 1) OLTEI MIRELA	

C. Partea III. SARCINI .

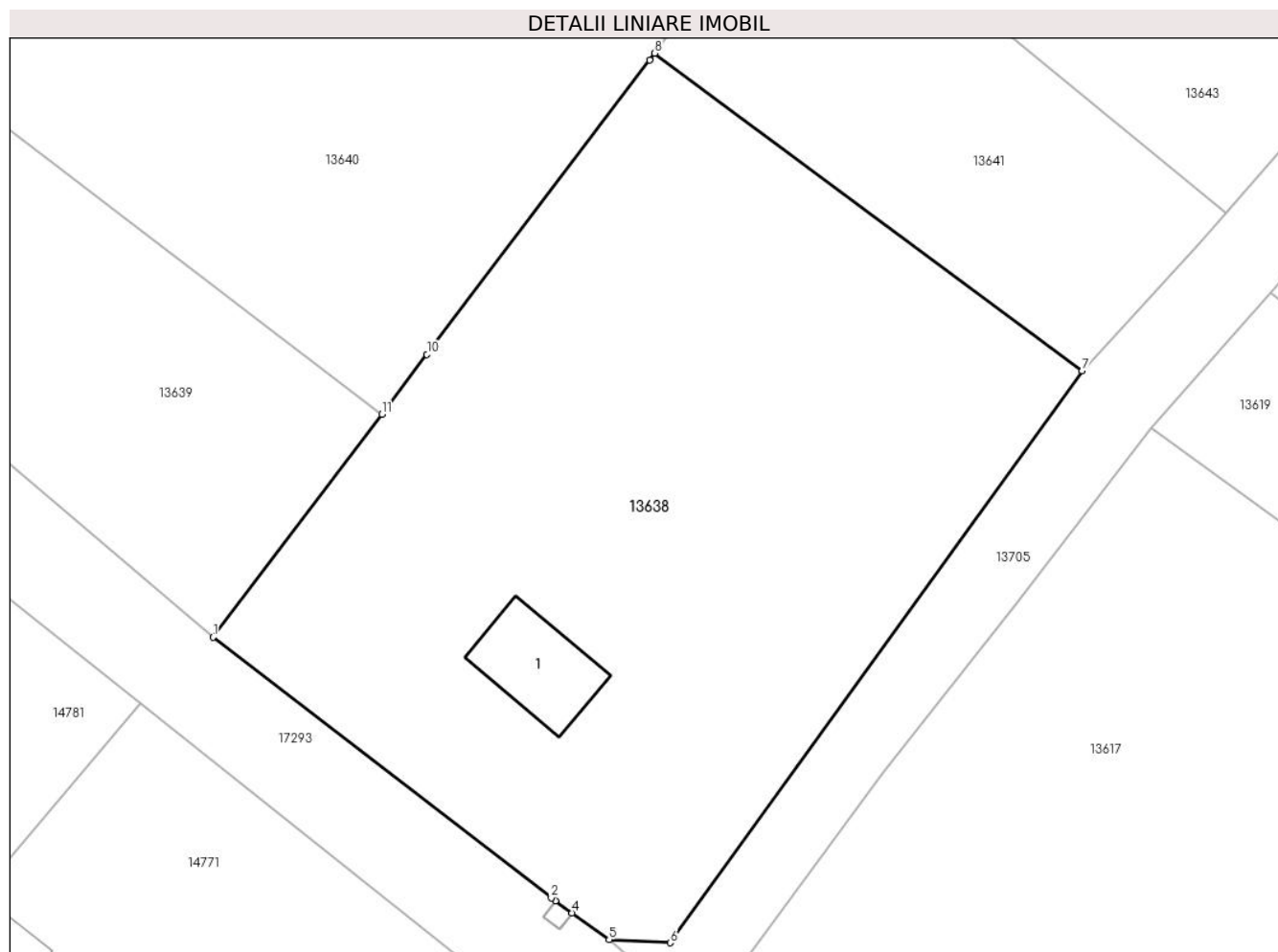
Inscrieri privind dezmembramintele dreptului de proprietate, drepturi reale de garanție și sarcini	Referințe
NU SUNT	

Anexa Nr. 1 La Partea I

Teren

Nr cadastral	Suprafața (mp)*	Observații / Referințe
	1.344	

* Suprafața este determinată în planul de proiecție Stereo 70.



Date referitoare la teren

Crt	Categorie folosință	Intra vilan	Suprafața (mp)	Tarla	Parcelă	Nr. topo	Observații / Referințe
1	arabil	DA	698	98	29	-	
2	arabil	NU	646	98	29	-	

Date referitoare la construcții

Crt	Număr	Destinație construcție	Supraf. (mp)	Situație juridică	Observații / Referințe
A1.1		construcții de locuințe	33	Cu acte	Nr. niveluri:1; S. construita la sol:33 mp;

Lungime Segmente

1) Valorile lungimilor segmentelor sunt obținute din proiecție în plan.

Punct început	X / Y	Punct sfârșit	X / Y	Lungime segment (** (m)
1	343.715,465 292.394,184	2	343.735,139 292.379,047	24.823
2	343.735,139 292.379,047	3	343.735,376 292.378,875	0.293
3	343.735,376 292.378,875	4	343.736,348 292.378,169	1.201

Punct început	X / Y	Punct sfârşit	X / Y	Lungime segment (** (m)
4	343.736,348 292.378,169	5	343.738,496 292.376,61	2.654
5	343.738,496 292.376,61	6	343.742,066 292.376,431	3.574
6	343.742,066 292.376,431	7	343.766,014 292.409,66	40.959
7	343.766,014 292.409,66	8	343.741,148 292.428,117	30.967
8	343.741,148 292.428,117	9	343.740,851 292.427,724	0.493
9	343.740,851 292.427,724	10	343.727,904 292.410,618	21.453
10	343.727,904 292.410,618	11	343.725,277 292.407,147	4.353
11	343.725,277 292.407,147	1	343.715,465 292.394,184	16.258

** Lungimile segmentelor sunt determinate în planul de proiecție Stereo 70 și sunt rotunjite la 1 milimetru.

*** Distanța dintre puncte este formată din segmente cumulate ce sunt mai mici decât valoarea 1 milimetru.

**DATE DESPRE IMOBILUL NR. 13639**

Oficiul de Cadastru și Publicitate Imobiliară DOLJ
 Biroul de Cadastru și Publicitate Imobiliară Craiova

A. Partea I. Descrierea imobilului

TEREN Intravilan

Adresa: Loc. Cetate, Jud. Dolj, T98, P130

Nr. Crt	Nr cadastral Nr. topografic	Suprafața* (mp)	Observații / Referințe
A1		504	Sector cadastral:18 Teren neimprejmuit;

B. Partea II. Proprietari și acte

Inscrieri privitoare la dreptul de proprietate și alte drepturi reale	Referințe
/	
Act Administrativ nr. TDP 1734-2220, din 07/02/1995 emis de CJSDPAT DOLJ;	
B1	A1
Intabulare, drept de PROPRIETATE, dobandit prin Reconstituire, cota actuala 1/1, cota initiala 1/1	
1) SOLOMON N ȘTEFAN, Lipsă CNP	

C. Partea III. SARCINI .

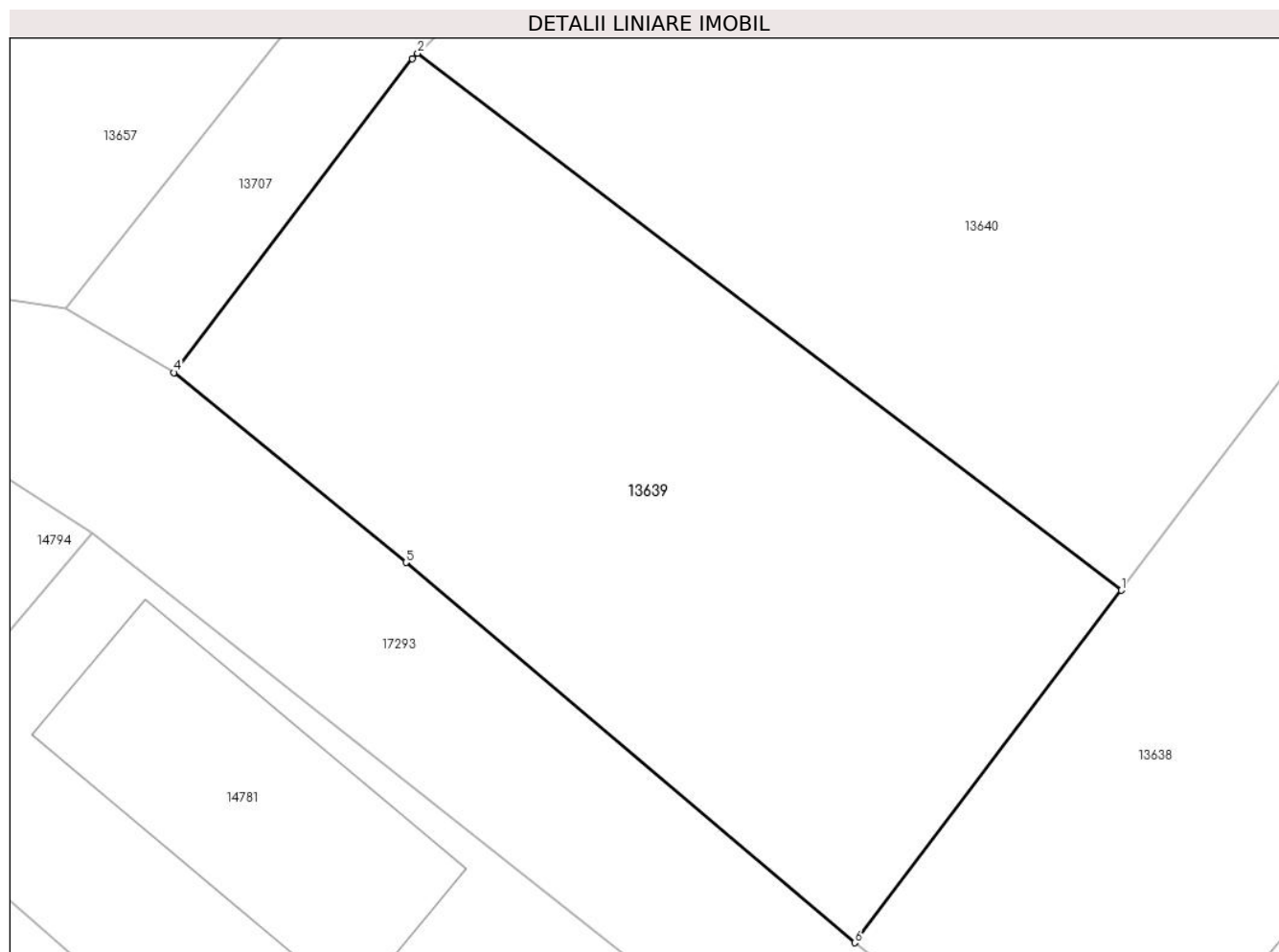
Inscrieri privind dezmembramintele dreptului de proprietate, drepturi reale de garanție și sarcini	Referințe
NU SUNT	

Anexa Nr. 1 La Partea I

Teren

Nr cadastral	Suprafața (mp)*	Observații / Referințe
	504	

* Suprafața este determinată în planul de proiecție Stereo 70.



Date referitoare la teren

Crt	Categorie folosință	Intravilan	Suprafața (mp)	Tarla	Parcelă	Nr. topo	Observații / Referințe
1	arabil	DA	504	98	130	-	

Lungime Segmente

1) Valorile lungimilor segmentelor sunt obținute din proiecție în plan.

Punct început	X / Y	Punct sfârșit	X / Y	Lungime segment (** (m)
1	343.725,277 292.407,147	2	343.699,385 292.426,896	32.564
2	343.699,385 292.426,896	3	343.699,186 292.426,703	0.277
3	343.699,186 292.426,703	4	343.690,426 292.415,151	14.498
4	343.690,426 292.415,151	5	343.698,952 292.408,17	11.019
5	343.698,952 292.408,17	6	343.715,465 292.394,184	21.64

Punct început	X / Y	Punct sfârșit	X / Y	Lungime segment (** (m)
6	343.715,465 292.394,184	1	343.725,277 292.407,147	16.258

** Lungimile segmentelor sunt determinate în planul de proiecție Stereo 70 și sunt rotunjite la 1 milimetru.

*** Distanța dintre puncte este formată din segmente cumulate ce sunt mai mici decât valoarea 1 milimetru.

**DATE DESPRE IMOBILUL NR. 13640**

Oficiul de Cadastru și Publicitate Imobiliară DOLJ
Biroul de Cadastru și Publicitate Imobiliară Craiova

A. Partea I. Descrierea imobilului

TEREN Necunoscut

Adresa: Loc. Cetate, Jud. Dolj, T98, P131

Nr. Crt	Nr cadastral Nr. topografic	Suprafața* (mp)	Observații / Referințe
A1		857	Sector cadastral:18 Teren imprejmuit;

B. Partea II. Proprietari și acte

Inscrieri privitoare la dreptul de proprietate și alte drepturi reale	Referințe
/	
Act Administrativ nr. TDP 1309-58815, din 25/01/1995 emis de CJSDPAT DOLJ;	
B1	A1
Intabulare, drept de PROPRIETATE, dobandit prin Reconstituire, cota actuala 1/1, cota initiala 1/1 1) PLOSCĂ I STELIAN, Lipsă CNP	

C. Partea III. SARCINI .

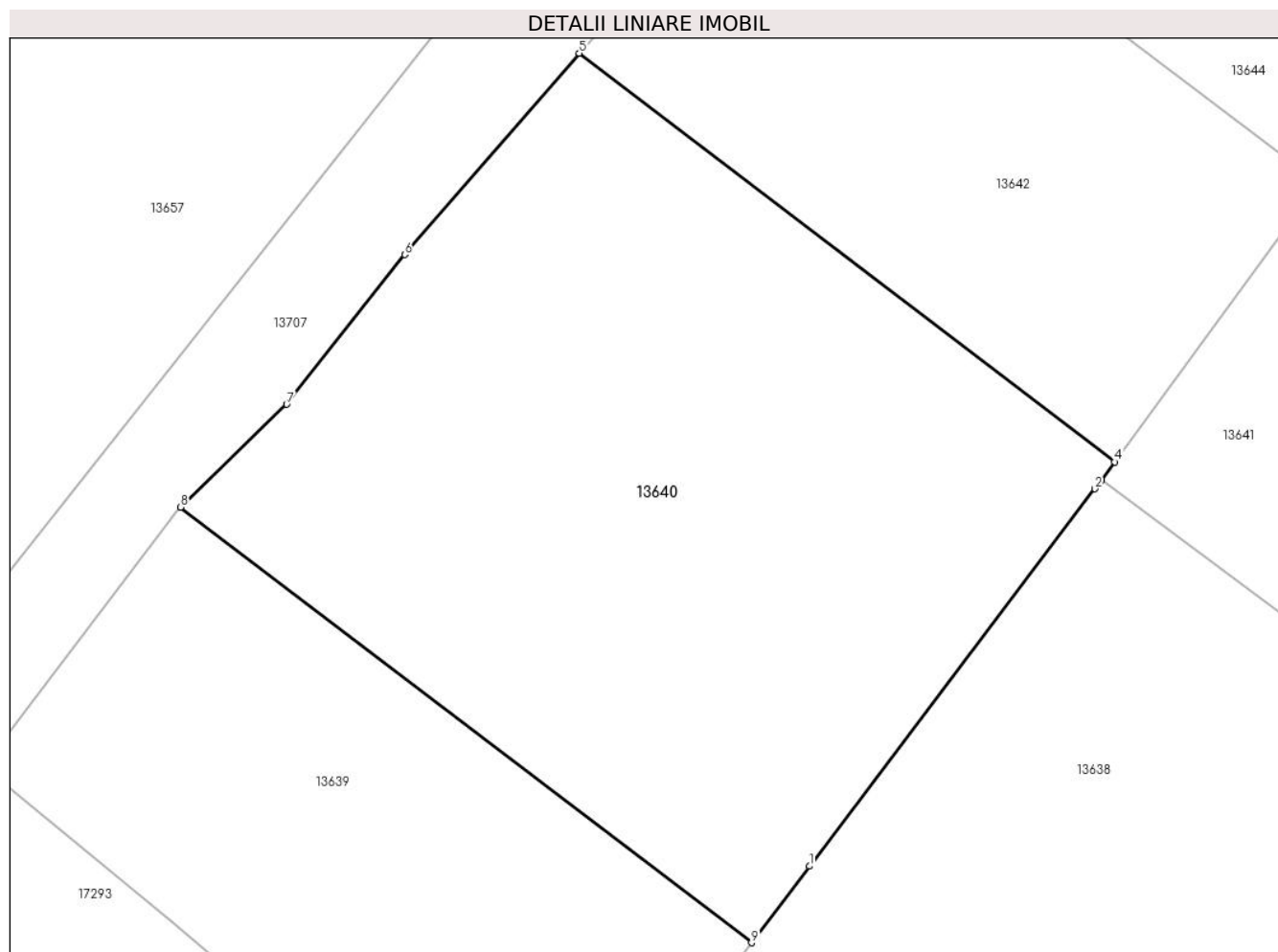
Inscrieri privind dezmembramintele dreptului de proprietate, drepturi reale de garanție și sarcini	Referințe
NU SUNT	

Anexa Nr. 1 La Partea I

Teren

Nr cadastral	Suprafața (mp)*	Observații / Referințe
	857	

* Suprafața este determinată în planul de proiecție Stereo 70.



Date referitoare la teren

Crt	Categorie folosință	Intravilan	Suprafața (mp)	Tarla	Parcelă	Nr. topo	Observații / Referințe
1	arabil	DA	237	98	131	-	
2	arabil	NU	620	98	131	-	

Lungime Segmente

1) Valorile lungimilor segmentelor sunt obținute din proiecție în plan.

Punct început	X / Y	Punct sfârșit	X / Y	Lungime segment (** (m)
1	343.727,904 292.410,618	2	343.740,851 292.427,724	21.453
2	343.740,851 292.427,724	3	343.741,148 292.428,117	0.493
3	343.741,148 292.428,117	4	343.741,751 292.428,939	1.019
4	343.741,751 292.428,939	5	343.717,461 292.447,466	30.549

Punct început	X / Y	Punct sfârșit	X / Y	Lungime segment (** (m)
5	343.717,461 292.447,466	6	343.709,551 292.438,338	12.078
6	343.709,551 292.438,338	7	343.704,195 292.431,556	8.642
7	343.704,195 292.431,556	8	343.699,385 292.426,896	6.697
8	343.699,385 292.426,896	9	343.725,277 292.407,147	32.564
9	343.725,277 292.407,147	1	343.727,904 292.410,618	4.353

** Lungimile segmentelor sunt determinate în planul de proiecție Stereo 70 și sunt rotunjite la 1 milimetru.

*** Distanța dintre puncte este formată din segmente cumulate ce sunt mai mici decât valoarea 1 milimetru.

**DATE DESPRE IMOBILUL NR. 13641**

Oficiul de Cadastru și Publicitate Imobiliară DOLJ
 Biroul de Cadastru și Publicitate Imobiliară Craiova

A. Partea I. Descrierea imobilului

TEREN Extravilan

Adresa: Jud. Dolj, T98, P132

Nr. Crt	Nr cadastral Nr. topografic	Suprafața* (mp)	Observații / Referințe
A1		417	Sector cadastral:18 Teren neimprejmit;

B. Partea II. Proprietari și acte

Inscrieri privitoare la dreptul de proprietate și alte drepturi reale	Referințe
/	
Act Administrativ nr. TDP 1026-45342, din 16/05/1994 emis de CJSDPAT DOLJ;	
B1	A1
Intabulare, drept de PROPRIETATE, dobandit prin Reconstituire, cota actuala 1/1, cota initiala 1/1	
1) RĂDUȚ A ELENA, Lipsă CNP	
2) BARBU A IONEL, Lipsă CNP	

C. Partea III. SARCINI .

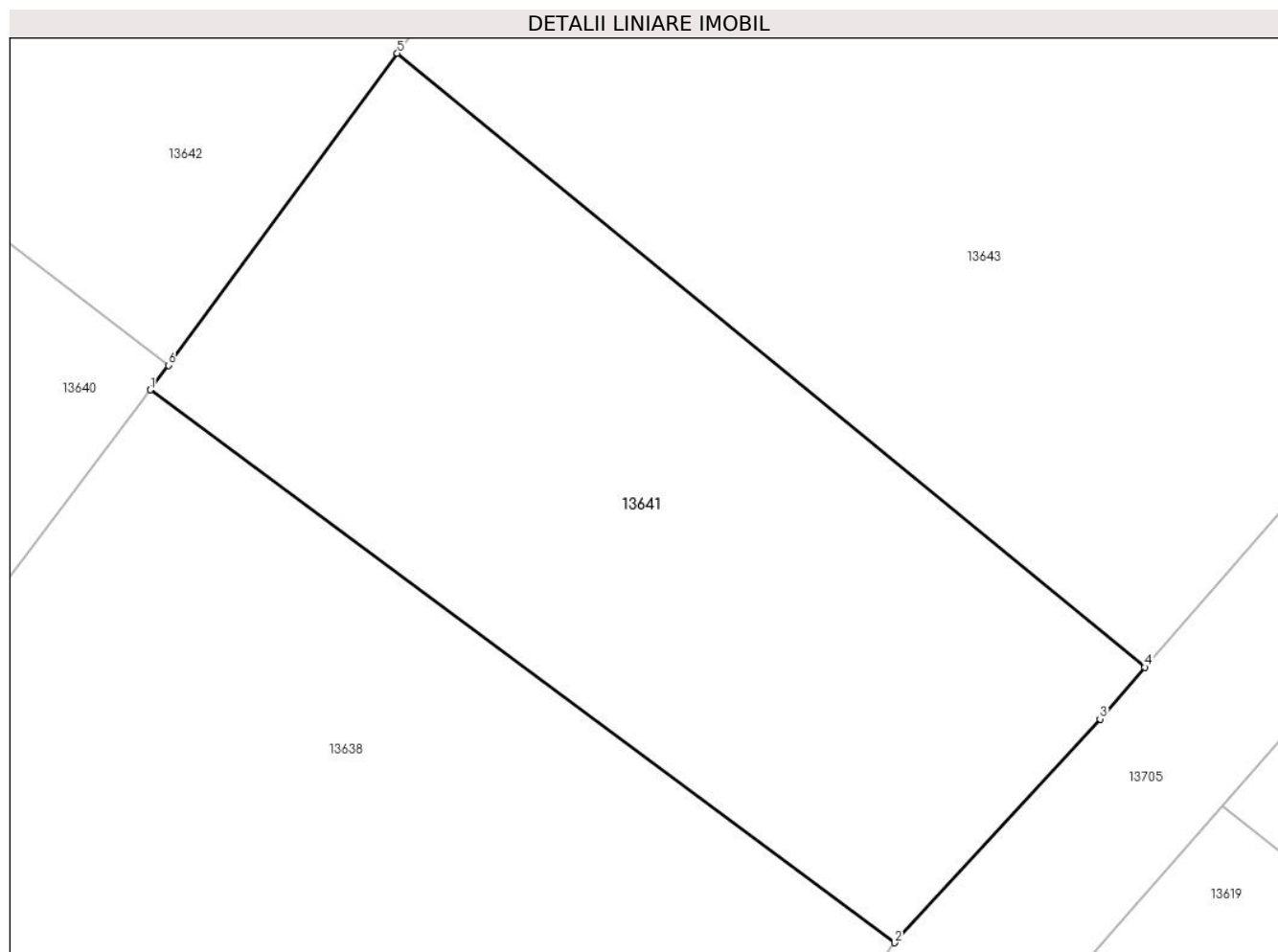
Inscrieri privind dezmembramintele dreptului de proprietate, drepturi reale de garanție și sarcini	Referințe
NU SUNT	

Anexa Nr. 1 La Partea I

Teren

Nr cadastral	Suprafața (mp)*	Observații / Referințe
	417	

* Suprafața este determinată în planul de proiecție Stereo 70.



Date referitoare la teren

Crt	Categorie folosință	Intravilan	Suprafața (mp)	Tarla	Parcelă	Nr. topo	Observații / Referințe
1	arabil	NU	417	98	132	-	

Lungime Segmente

1) Valorile lungimilor segmentelor sunt obținute din proiecție în plan.

Punct început	X / Y	Punct sfârșit	X / Y	Lungime segment (** (m)
1	343.741,148 292.428,117	2	343.766,014 292.409,66	30.967
2	343.766,014 292.409,66	3	343.772,875 292.417,129	10.142
3	343.772,875 292.417,129	4	343.774,371 292.418,858	2.286
4	343.774,371 292.418,858	5	343.749,394 292.439,357	32.312
5	343.749,394 292.439,357	6	343.741,751 292.428,939	12.921

Punct început	X / Y	Punct sfârșit	X / Y	Lungime segment (** (m)
6	343.741,751 292.428,939	1	343.741,148 292.428,117	1.019

** Lungimile segmentelor sunt determinate în planul de proiecție Stereo 70 și sunt rotunjite la 1 milimetru.

*** Distanța dintre puncte este formată din segmente cumulate ce sunt mai mici decât valoarea 1 milimetru.

**DATE DESPRE IMOBILUL NR. 13642**

Oficiul de Cadastru și Publicitate Imobiliară DOLJ
Biroul de Cadastru și Publicitate Imobiliară Craiova

A. Partea I. Descrierea imobilului

TEREN Extravilan

Adresa: Jud. Dolj, T98, P133

Nr. Crt	Nr cadastral Nr. topografic	Suprafața* (mp)	Observații / Referințe
A1		466	Sector cadastral:18 Teren imprejmuit;

B. Partea II. Proprietari și acte

Inscrieri privitoare la dreptul de proprietate și alte drepturi reale		Referințe
/		
Act Administrativ nr. TDP 1428-58136, din 27/01/1995 emis de CJSDPAT DOLJ;		
B1	Intabulare, drept de PROPRIETATE, dobandit prin Reconstituire, cota actuala 1/1, cota initiala 1/1 1) ISBAȘA C PETRE, Lipsă CNP	A1

C. Partea III. SARCINI .

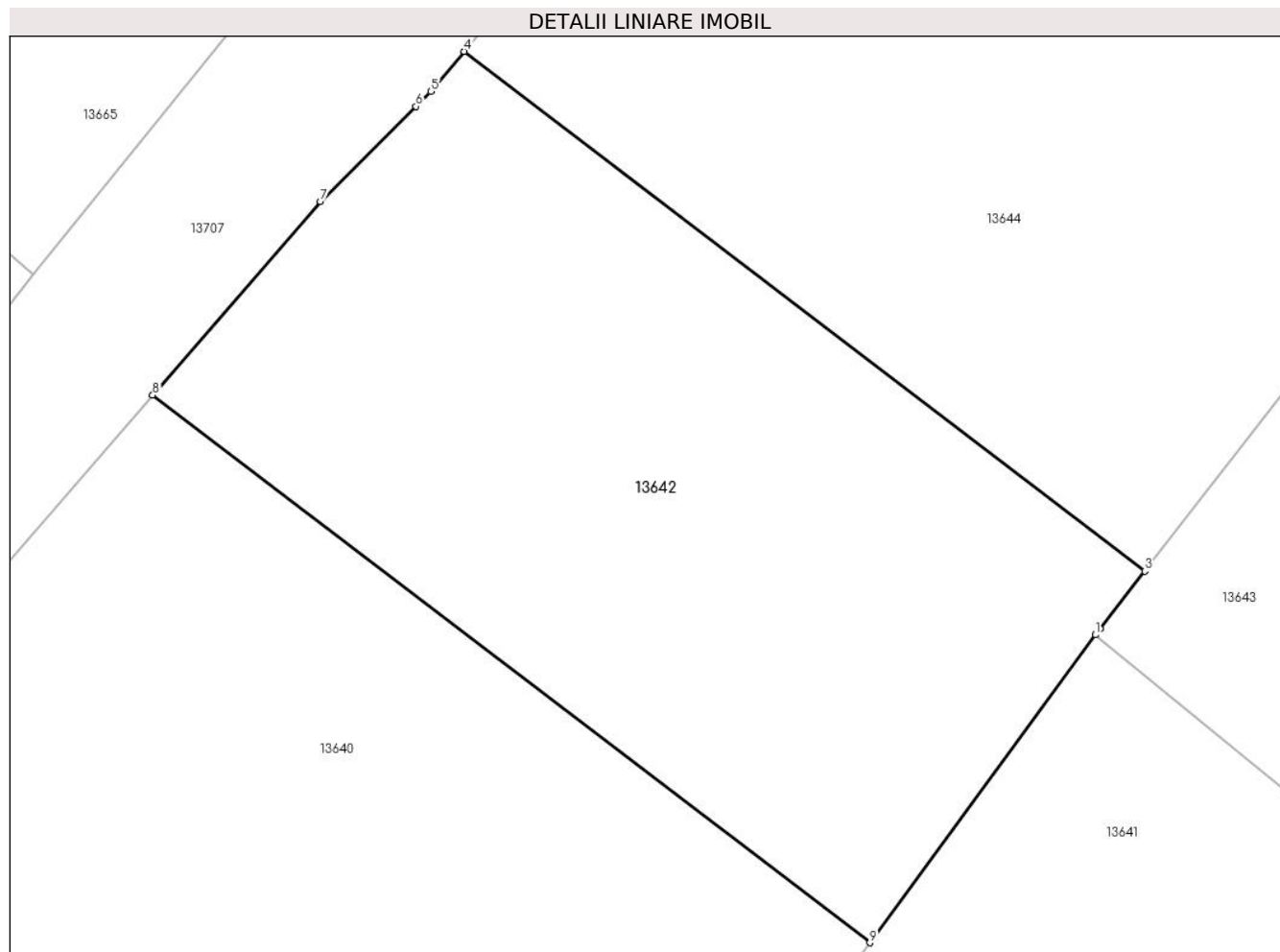
Inscrieri privind dezmembramintele dreptului de proprietate, drepturi reale de garanție și sarcini	Referințe
NU SUNT	

Anexa Nr. 1 La Partea I

Teren

Nr cadastral	Suprafața (mp)*	Observații / Referințe
	466	

* Suprafața este determinată în planul de proiecție Stereo 70.



Date referitoare la teren

Crt	Categorie folosință	Intravilan	Suprafața (mp)	Tarla	Parcelă	Nr. topo	Observații / Referințe
1	arabil	NU	466	98	133	-	

Lungime Segmente

1) Valorile lungimilor segmentelor sunt obținute din proiecție în plan.

Punct început	X / Y	Punct sfârșit	X / Y	Lungime segment (** (m)
1	343.749,394 292.439,357	2	343.749,547 292.439,565	0.258
2	343.749,547 292.439,565	3	343.751,058 292.441,514	2.466
3	343.751,058 292.441,514	4	343.728,008 292.459,096	28.99
4	343.728,008 292.459,096	5	343.726,883 292.457,743	1.76
5	343.726,883 292.457,743	6	343.726,376 292.457,239	0.715

Punct început	X / Y	Punct sfârșit	X / Y	Lungime segment (** (m)
6	343.726,376 292.457,239	7	343.723,14 292.454,018	4.566
7	343.723,14 292.454,018	8	343.717,461 292.447,466	8.671
8	343.717,461 292.447,466	9	343.741,751 292.428,939	30.549
9	343.741,751 292.428,939	1	343.749,394 292.439,357	12.921

** Lungimile segmentelor sunt determinate în planul de proiecție Stereo 70 și sunt rotunjite la 1 milimetru.

*** Distanța dintre puncte este formată din segmente cumulate ce sunt mai mici decât valoarea 1 milimetru.

**DATE DESPRE IMOBILUL NR. 13643**

Oficiul de Cadastru și Publicitate Imobiliară DOLJ
Biroul de Cadastru și Publicitate Imobiliară Craiova

A. Partea I. Descrierea imobilului

TEREN Extravilan

Adresa: Jud. Dolj, T98, P134

Nr. Crt	Nr cadastral Nr. topografic	Suprafața* (mp)	Observații / Referințe
A1		998	Sector cadastral:18 Teren imprejmuit;

B. Partea II. Proprietari și acte

Inscrieri privitoare la dreptul de proprietate și alte drepturi reale	Referințe
/	
Act Administrativ nr. TDP 12654, din 23/01/2009 emis de CJSDPAT DOLJ;	
B1	A1
Intabulare, drept de PROPRIETATE, dobandit prin Reconstituire, cota actuala 1/1, cota initiala 1/1	
1) IORDACHE GH LUCIA, Lipsă CNP	

C. Partea III. SARCINI .

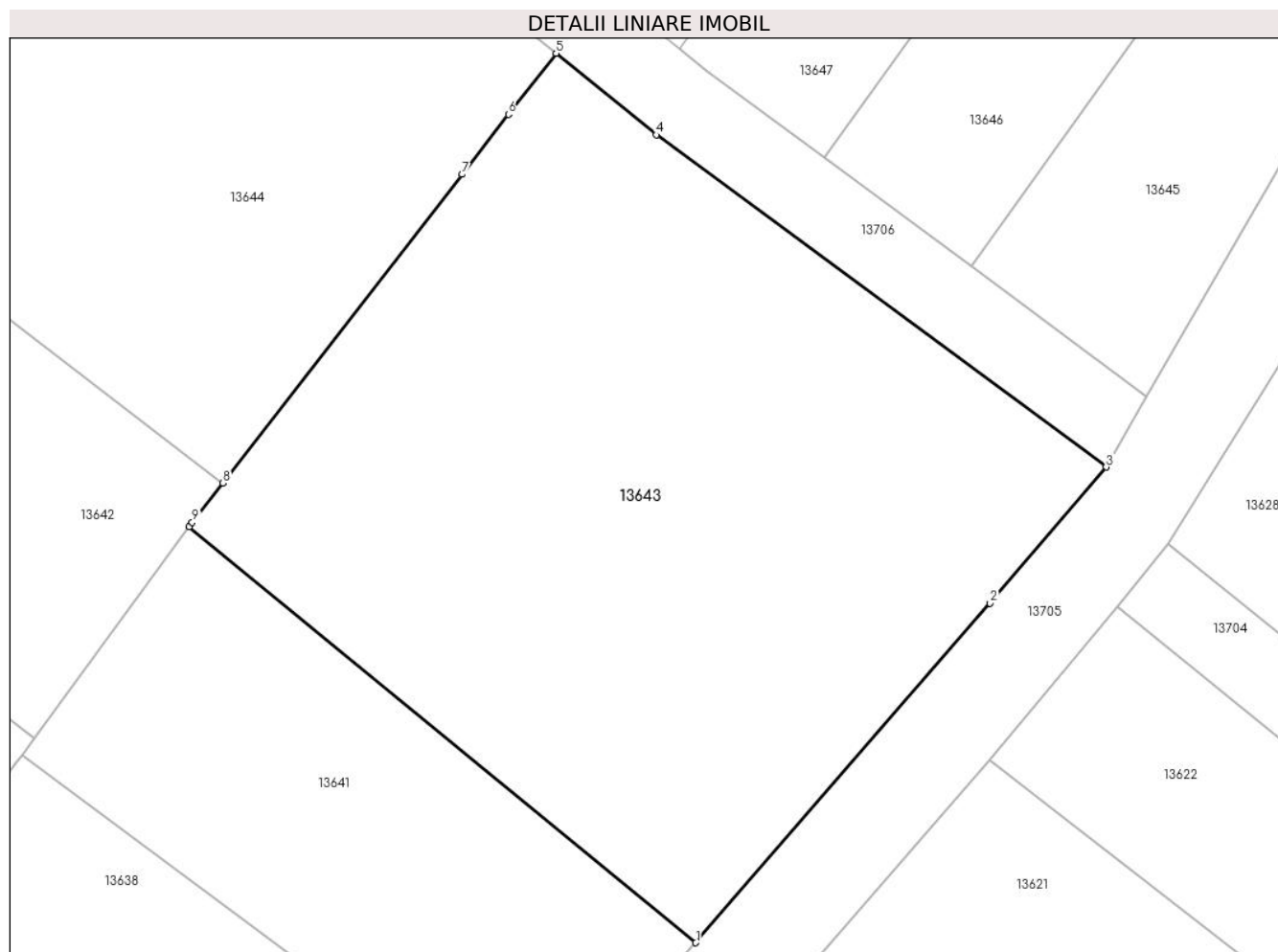
Inscrieri privind dezmembramintele dreptului de proprietate, drepturi reale de garanție și sarcini	Referințe
NU SUNT	

Anexa Nr. 1 La Partea I

Teren

Nr cadastral	Suprafața (mp)*	Observații / Referințe
	998	

* Suprafața este determinată în planul de proiecție Stereo 70.



Date referitoare la teren

Crt	Categorie folosință	Intravilan	Suprafața (mp)	Tarla	Parcelă	Nr. topo	Observații / Referințe
1	arabil	NU	998	98	134	-	

Lungime Segmente

1) Valorile lungimilor segmentelor sunt obținute din proiecție în plan.

Punct început	X / Y	Punct sfârșit	X / Y	Lungime segment (** (m)
1	343.774,371 292.418,858	2	343.788,887 292.435,581	22.144
2	343.788,887 292.435,581	3	343.794,603 292.442,296	8.818
3	343.794,603 292.442,296	4	343.772,421 292.458,665	27.568
4	343.772,421 292.458,665	5	343.767,481 292.462,687	6.37
5	343.767,481 292.462,687	6	343.765,141 292.459,672	3.817

Punct început	X / Y	Punct sfârșit	X / Y	Lungime segment (** (m)
6	343.765,141 292.459,672	7	343.762,846 292.456,718	3.741
7	343.762,846 292.456,718	8	343.751,058 292.441,514	19.238
8	343.751,058 292.441,514	9	343.749,547 292.439,565	2.466
9	343.749,547 292.439,565	10	343.749,394 292.439,357	0.258
10	343.749,394 292.439,357	1	343.774,371 292.418,858	32.312

** Lungimile segmentelor sunt determinate în planul de proiecție Stereo 70 și sunt rotunjite la 1 milimetru.

*** Distanța dintre puncte este formată din segmente cumulate ce sunt mai mici decât valoarea 1 milimetru.

**DATE DESPRE IMOBILUL NR. 13644**

Oficiul de Cadastru și Publicitate Imobiliară DOLJ
Biroul de Cadastru și Publicitate Imobiliară Craiova

A. Partea I. Descrierea imobilului

TEREN Extravilan

Adresa: Jud. Dolj, T98, P135

Nr. Crt	Nr cadastral Nr. topografic	Suprafața* (mp)	Observații / Referințe
A1		766	Sector cadastral:18 Teren imprejmuit;

B. Partea II. Proprietari și acte

Inscrieri privitoare la dreptul de proprietate și alte drepturi reale		Referințe
/		
Act Notarial nr. CM 272, din 09/06/2016 emis de BIN STOENESCU FLOREA;		
B1	Intabulare, drept de PROPRIETATE, dobandit prin Succesiune, cota actuala 1/1, cota initiala 1/1 1) BICĂ EMIL-AUGUSTIN	A1

C. Partea III. SARCINI .

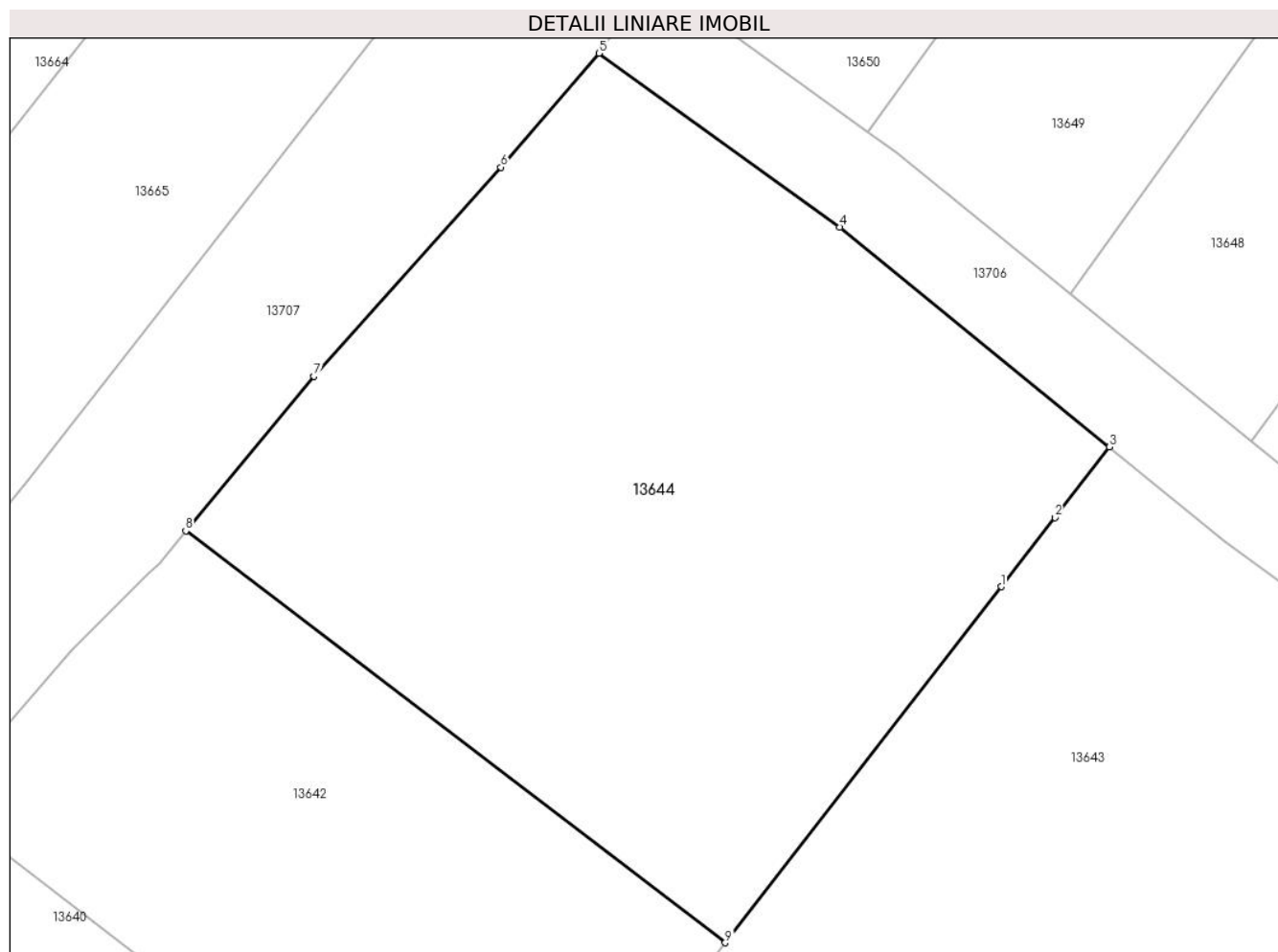
Inscrieri privind dezmembramintele dreptului de proprietate, drepturi reale de garanție și sarcini	Referințe
NU SUNT	

Anexa Nr. 1 La Partea I

Teren

Nr cadastral	Suprafața (mp)*	Observații / Referințe
	766	

* Suprafața este determinată în planul de proiecție Stereo 70.



Date referitoare la teren

Crt	Categorie folosință	Intravilan	Suprafața (mp)	Tarla	Parcelă	Nr. topo	Observații / Referințe
1	arabil	NU	766	98	135	-	

Lungime Segmente

1) Valorile lungimilor segmentelor sunt obținute din proiecție în plan.

Punct început	X / Y	Punct sfârșit	X / Y	Lungime segment (** (m)
1	343.762,846 292.456,718	2	343.765,141 292.459,672	3.741
2	343.765,141 292.459,672	3	343.767,481 292.462,687	3.817
3	343.767,481 292.462,687	4	343.755,958 292.472,068	14.859
4	343.755,958 292.472,068	5	343.745,669 292.479,491	12.687
5	343.745,669 292.479,491	6	343.741,473 292.474,626	6.425

Punct început	X / Y	Punct sfârșit	X / Y	Lungime segment (** (m)
6	343.741,473 292.474,626	7	343.733,495 292.465,694	11.976
7	343.733,495 292.465,694	8	343.728,008 292.459,096	8.581
8	343.728,008 292.459,096	9	343.751,058 292.441,514	28.99
9	343.751,058 292.441,514	1	343.762,846 292.456,718	19.238

** Lungimile segmentelor sunt determinate în planul de proiecție Stereo 70 și sunt rotunjite la 1 milimetru.

*** Distanța dintre puncte este formată din segmente cumulate ce sunt mai mici decât valoarea 1 milimetru.

**DATE DESPRE IMOBILUL NR. 13645**

Oficiul de Cadastru și Publicitate Imobiliară DOLJ
Biroul de Cadastru și Publicitate Imobiliară Craiova

A. Partea I. Descrierea imobilului

TEREN Extravilan

Adresa: Jud. Dolj, T98, P137

Nr. Crt	Nr cadastral Nr. topografic	Suprafața* (mp)	Observații / Referințe
A1		443	Sector cadastral:18 Teren neimprejmuit; In TDP a fost inscris in mod eronat T99, corect fiind T98

B. Partea II. Proprietari și acte

Inscrieri privitoare la dreptul de proprietate și alte drepturi reale		Referințe
/		
Act Administrativ nr. TDP 2452-2211, din 17/01/1997 emis de CJSDPAT DOLJ;		
B1	Intabulare, drept de PROPRIETATE, dobandit prin Reconstituire, cota actuala 1/1, cota initiala 1/1 1) CIOVICĂ E GHEORGHE, Lipsă CNP	A1

C. Partea III. SARCINI .

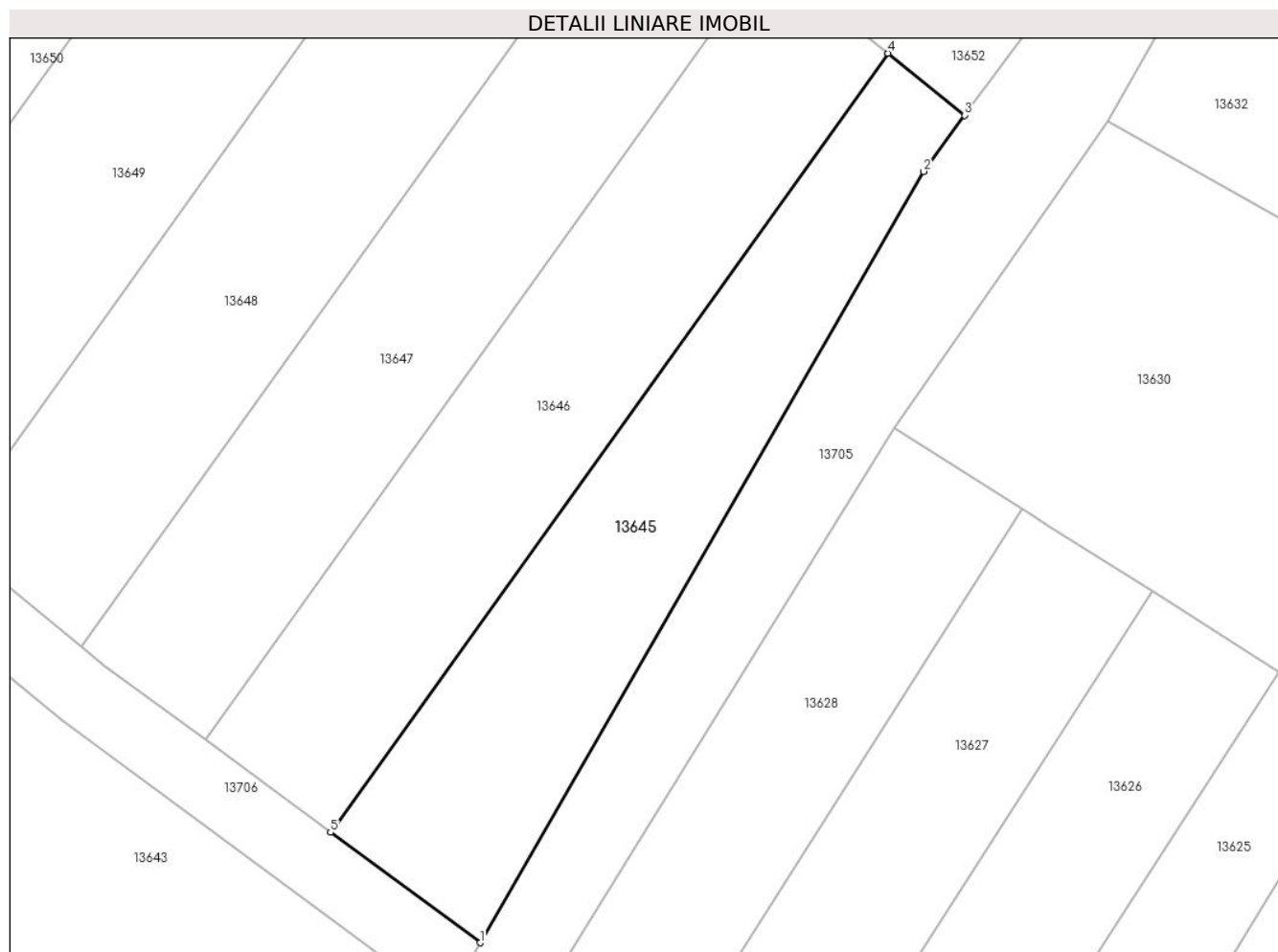
Inscrieri privind dezmembramintele dreptului de proprietate, drepturi reale de garanție și sarcini	Referințe
NU SUNT	

Anexa Nr. 1 La Partea I

Teren

Nr cadastral	Suprafața (mp)*	Observații / Referințe
	443	In TDP a fost inregistrat în mod eronat T99, corect fiind T98

* Suprafața este determinată în planul de proiecție Stereo 70.



Date referitoare la teren

Crt	Categorie folosință	Intravilan	Suprafața (mp)	Tarla	Parcelă	Nr. topo	Observații / Referințe
1	arabil	NU	443	98	137	-	

Lungime Segmente

1) Valorile lungimilor segmentelor sunt obținute din proiecție în plan.

Punct început	X / Y	Punct sfârșit	X / Y	Lungime segment (** (m)
1	343.796,611 292.445,786	2	343.822,273 292.490,386	51.456
2	343.822,273 292.490,386	3	343.824,656 292.493,633	4.028
3	343.824,656 292.493,633	4	343.820,213 292.497,219	5.71
4	343.820,213 292.497,219	5	343.787,958 292.452,171	55.405
5	343.787,958 292.452,171	1	343.796,611 292.445,786	10.754

**** Lungimile segmentelor sunt determinate în planul de proiecție Stereo 70 și sunt rotunjite la 1 milimetru.**

***** Distanța dintre puncte este formată din segmente cumulate ce sunt mai mici decât valoarea 1 milimetru.**

**DATE DESPRE IMOBILUL NR. 13646**

Oficiul de Cadastru și Publicitate Imobiliară DOLJ
Biroul de Cadastru și Publicitate Imobiliară Craiova

A. Partea I. Descrierea imobilului

TEREN Extravilan

Adresa: Jud. Dolj, T98, P138

Nr. Crt	Nr cadastral Nr. topografic	Suprafața* (mp)	Observații / Referințe
A1		501	Sector cadastral:18 Teren neimprejmuit;

B. Partea II. Proprietari și acte

Inscrieri privitoare la dreptul de proprietate și alte drepturi reale		Referințe
/		
Act Administrativ nr. TDP 891-59058, din 09/03/1994 emis de CJSDPAT DOLJ;		
B1	Intabulare, drept de PROPRIETATE, dobandit prin Reconstituire, cota actuala 1/1, cota initiala 1/1 1) CRISTOVICI C GHEORGHE, Lipsă CNP	A1

C. Partea III. SARCINI .

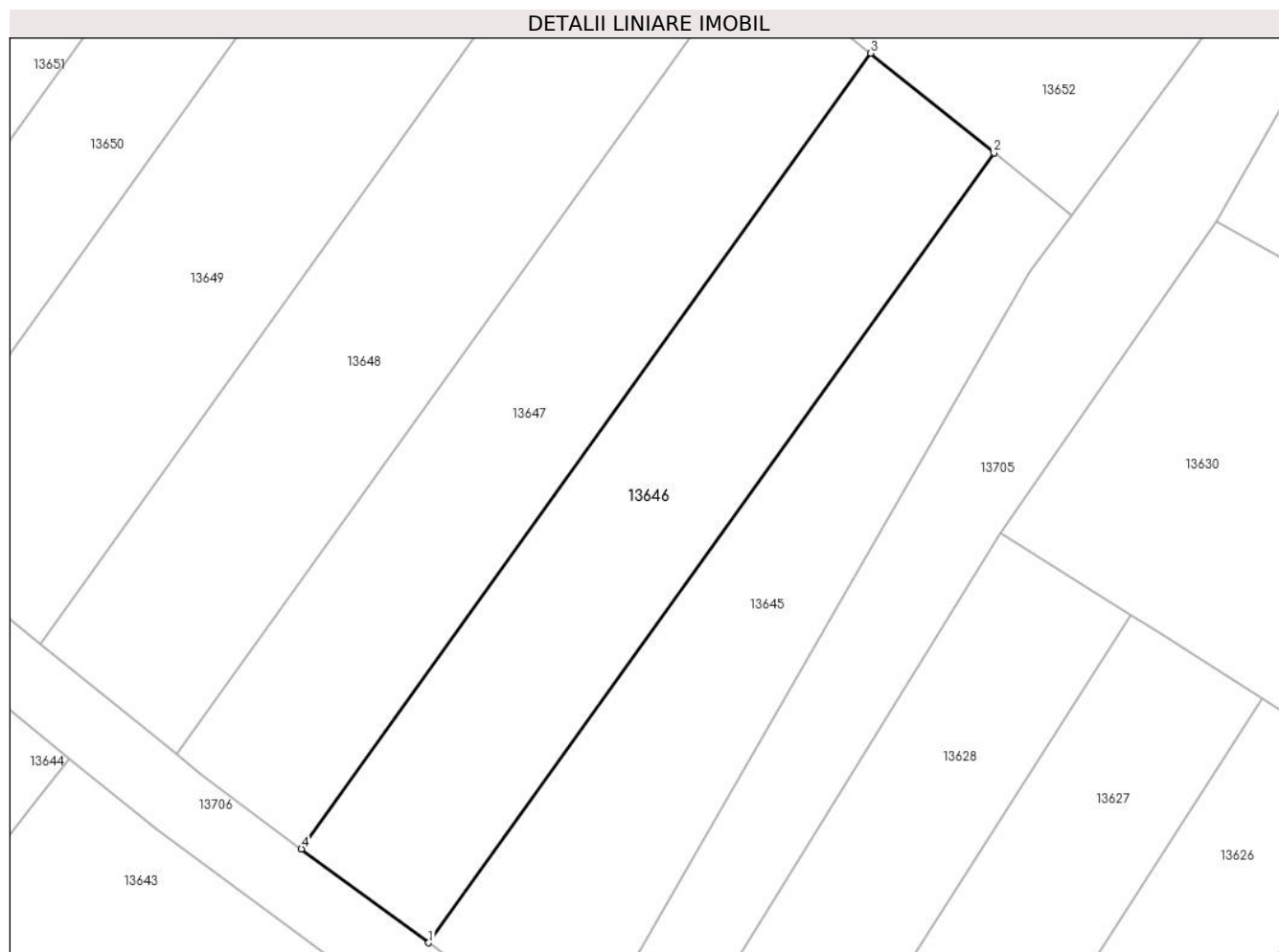
Inscrieri privind dezmembramintele dreptului de proprietate, drepturi reale de garanție și sarcini	Referințe
NU SUNT	

Anexa Nr. 1 La Partea I

Teren

Nr cadastral	Suprafața (mp)*	Observații / Referințe
	501	

* Suprafața este determinată în planul de proiecție Stereo 70.



Date referitoare la teren

Crt	Categorie folosință	Intra vilan	Suprafața (mp)	Tarla	Parcelă	Nr. topo	Observații / Referințe
1	arabil	NU	501	98	138	-	

Lungime Segmente

1) Valorile lungimilor segmentelor sunt obținute din proiecție în plan.

Punct început	X / Y	Punct sfârșit	X / Y	Lungime segment (** (m)
1	343.787,958 292.452,171	2	343.820,213 292.497,219	55.405
2	343.820,213 292.497,219	3	343.813,189 292.502,888	9.026
3	343.813,189 292.502,888	4	343.780,707 292.457,522	55.796
4	343.780,707 292.457,522	1	343.787,958 292.452,171	9.012

** Lungimile segmentelor sunt determinate în planul de proiecție Stereo 70 și sunt rotunjite la 1 milimetru.

***** Distanţa dintre puncte este formată din segmente cumulate ce sunt mai mici decât valoarea 1 milimetru.**

**DATE DESPRE IMOBILUL NR. 13647**

Oficiul de Cadastru și Publicitate Imobiliară DOLJ
Biroul de Cadastru și Publicitate Imobiliară Craiova

A. Partea I. Descrierea imobilului

TEREN Extravilan

Adresa: Jud. Dolj, T98, P139

Nr. Crt	Nr cadastral Nr. topografic	Suprafața* (mp)	Observații / Referințe
A1		501	Sector cadastral:18 Teren neimprejmuit;

B. Partea II. Proprietari și acte

Inscrieri privitoare la dreptul de proprietate și alte drepturi reale	Referințe
/	
Act Administrativ nr. TDP 874-59058, din 08/03/1994 emis de CJSDPAT DOLJ;	
B1	A1
Intabulare, drept de PROPRIETATE, dobândit prin Reconstituire, cota actuala 1/1, cota initiala 1/1	
1) STOENICĂ S GHEORGHÎȚA, Lipsă CNP	

C. Partea III. SARCINI .

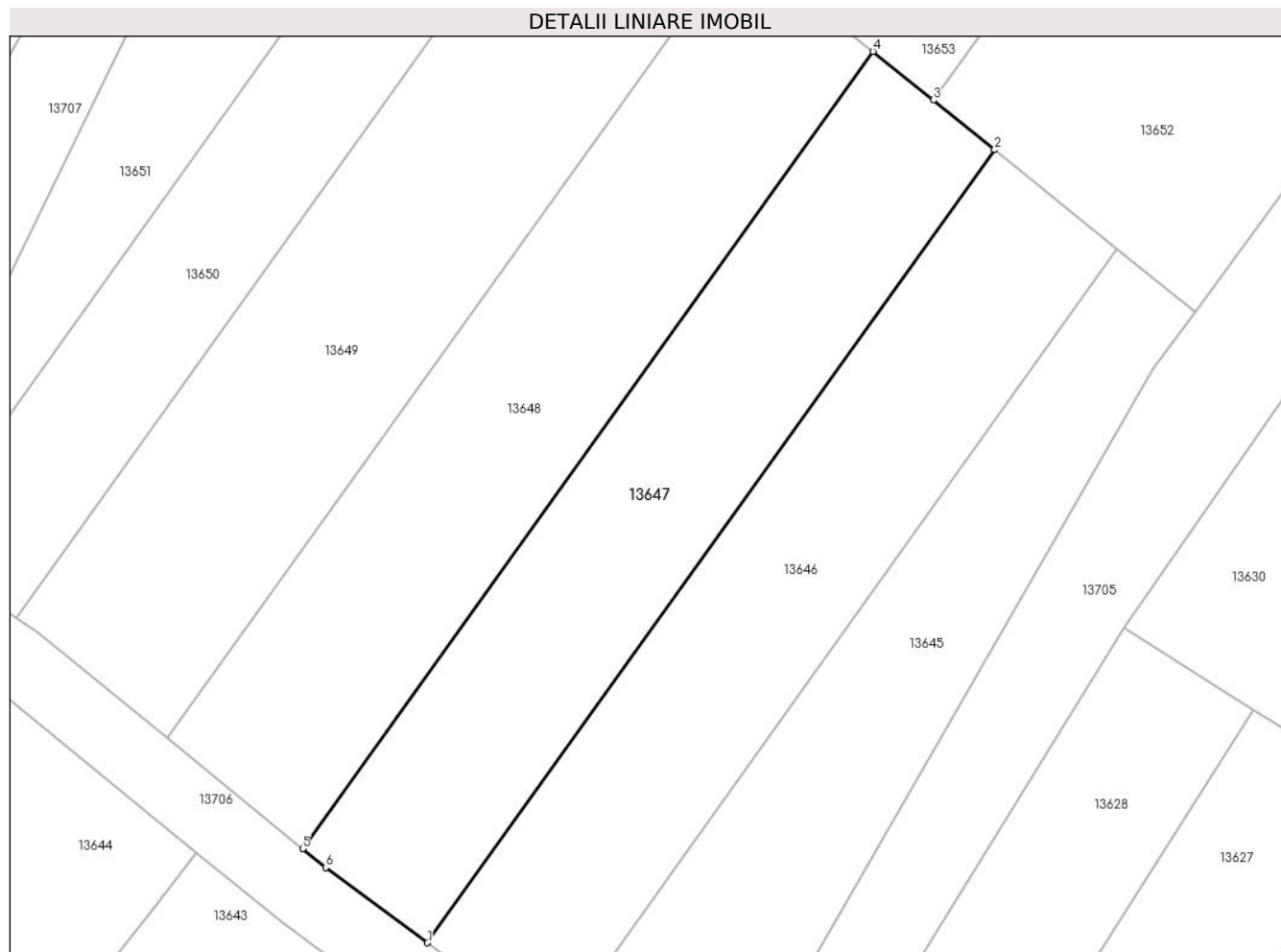
Inscrieri privind dezmembramintele dreptului de proprietate, drepturi reale de garanție și sarcini	Referințe
NU SUNT	

Anexa Nr. 1 La Partea I

Teren

Nr cadastral	Suprafața (mp)*	Observații / Referințe
	501	

* Suprafața este determinată în planul de proiecție Stereo 70.



Date referitoare la teren

Crt	Categorie folosință	Intra vilan	Suprafața (mp)	Tarla	Parcelă	Nr. topo	Observații / Referințe
1	arabil	NU	501	98	139	-	

Lungime Segmente

1) Valorile lungimilor segmentelor sunt obținute din proiecție în plan.

Punct început	X / Y	Punct sfârșit	X / Y	Lungime segment (** (m)
1	343.780,707 292.457,522	2	343.813,189 292.502,888	55.796
2	343.813,189 292.502,888	3	343.809,668 292.505,73	4.525
3	343.809,668 292.505,73	4	343.806,214 292.508,518	4.439
4	343.806,214 292.508,518	5	343.773,553 292.462,902	56.103
5	343.773,553 292.462,902	6	343.774,873 292.461,827	1.702

Punct început	X / Y	Punct sfârșit	X / Y	Lungime segment (** (m)
6	343.774,873 292.461,827	1	343.780,707 292.457,522	7.25

** Lungimile segmentelor sunt determinate în planul de proiecție Stereo 70 și sunt rotunjite la 1 milimetru.

*** Distanța dintre puncte este formată din segmente cumulate ce sunt mai mici decât valoarea 1 milimetru.

**DATE DESPRE IMOBILUL NR. 13648**

Oficiul de Cadastru și Publicitate Imobiliară DOLJ
Biroul de Cadastru și Publicitate Imobiliară Craiova

A. Partea I. Descrierea imobilului

TEREN Extravilan

Adresa: Jud. Dolj, T98, P140

Nr. Crt	Nr cadastral Nr. topografic	Suprafața* (mp)	Observații / Referințe
A1		560	Sector cadastral:18 Teren neimprejmuit;

B. Partea II. Proprietari și acte

Inscrieri privitoare la dreptul de proprietate și alte drepturi reale		Referințe
/		
Act Administrativ nr. TDP 736-59060, din 05/02/1994 emis de CJSDPAT DOLJ;		
B1	Intabulare, drept de PROPRIETATE, dobandit prin Reconstituire, cota actuala 1/1, cota initiala 1/1 1) PLENICEANU P NICOLAE, Lipsă CNP	A1

C. Partea III. SARCINI .

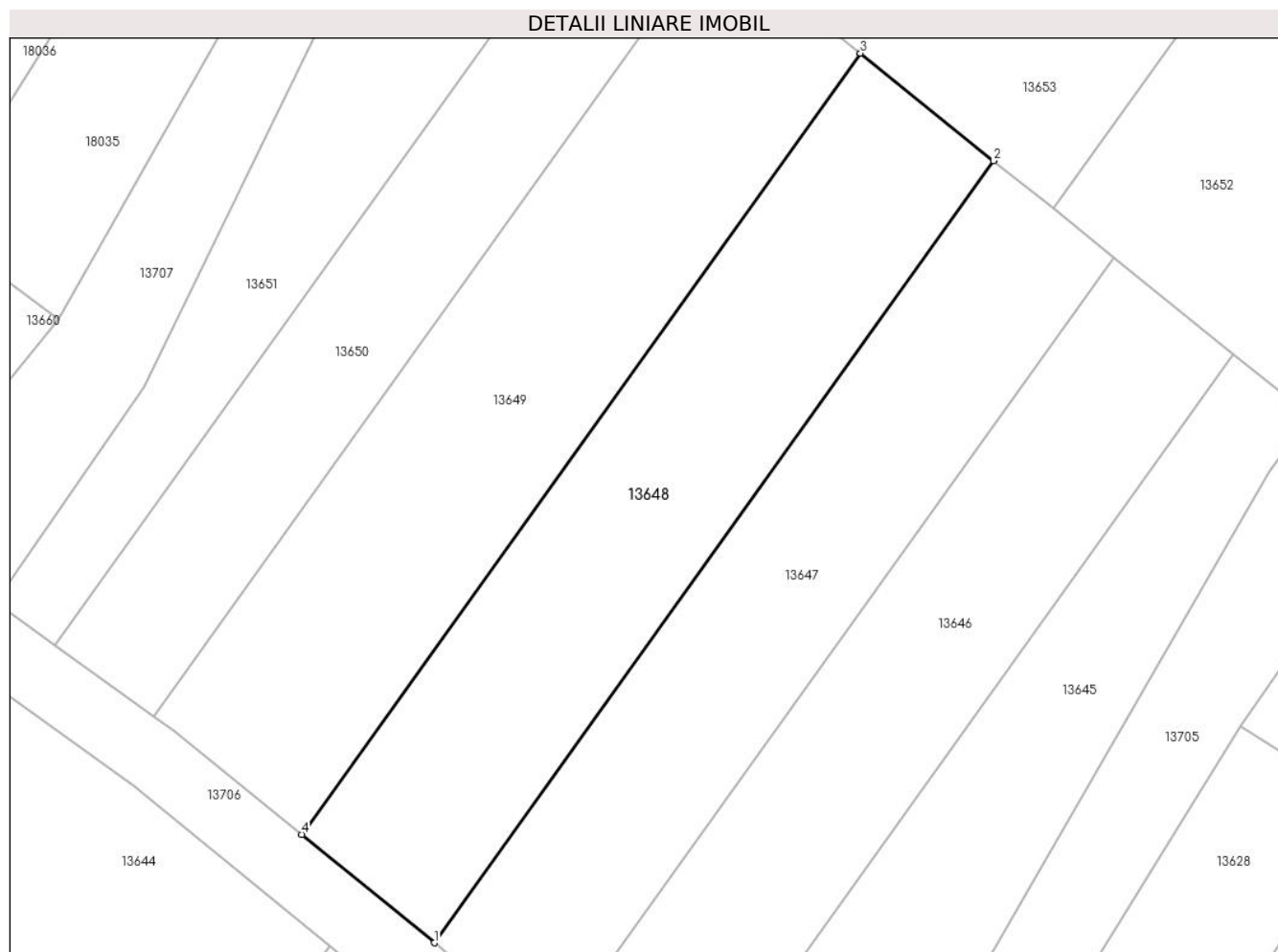
Inscrieri privind dezmembramintele dreptului de proprietate, drepturi reale de garanție și sarcini	Referințe
NU SUNT	

Anexa Nr. 1 La Partea I

Teren

Nr cadastral	Suprafața (mp)*	Observații / Referințe
	560	

* Suprafața este determinată în planul de proiecție Stereo 70.



Date referitoare la teren

Crt	Categorie folosință	Intravilan	Suprafața (mp)	Tarla	Parcelă	Nr. topo	Observații / Referințe
1	arabil	NU	560	98	140	-	

Lungime Segmente

1) Valorile lungimilor segmentelor sunt obținute din proiecție în plan.

Punct început	X / Y	Punct sfârșit	X / Y	Lungime segment (** (m)
1	343.773,553 292.462,902	2	343.806,214 292.508,518	56.103
2	343.806,214 292.508,518	3	343.798,43 292.514,8	10.003
3	343.798,43 292.514,8	4	343.765,794 292.469,218	56.061
4	343.765,794 292.469,218	1	343.773,553 292.462,902	10.005

** Lungimile segmentelor sunt determinate în planul de proiecție Stereo 70 și sunt rotunjite la 1 milimetru.

***** Distanţa dintre puncte este formată din segmente cumulate ce sunt mai mici decât valoarea 1 milimetru.**

**DATE DESPRE IMOBILUL NR. 13649**

Oficiul de Cadastru și Publicitate Imobiliară DOLJ
 Biroul de Cadastru și Publicitate Imobiliară Craiova

A. Partea I. Descrierea imobilului

TEREN Extravilan

Adresa: Jud. Dolj, T98, P141

Nr. Crt	Nr cadastral Nr. topografic	Suprafața* (mp)	Observații / Referințe
A1		619	Sector cadastral:18 Teren neimprejmut;

B. Partea II. Proprietari și acte

Inscrieri privitoare la dreptul de proprietate și alte drepturi reale		Referințe
/		
Act Administrativ nr. TDP 1852-9682, din 16/02/1995 emis de CJSDPAT DOLJ;		
B1	Intabulare, drept de PROPRIETATE, dobandit prin Reconstituire, cota actuala 1/1, cota initiala 1/1 1) DECĂ I NICOLAE , Lipsă CNP 2) MÎȚU P NICOLAE , Lipsă CNP 3) ȚENEA P GHEORGHE , Lipsă CNP	A1

C. Partea III. SARCINI .

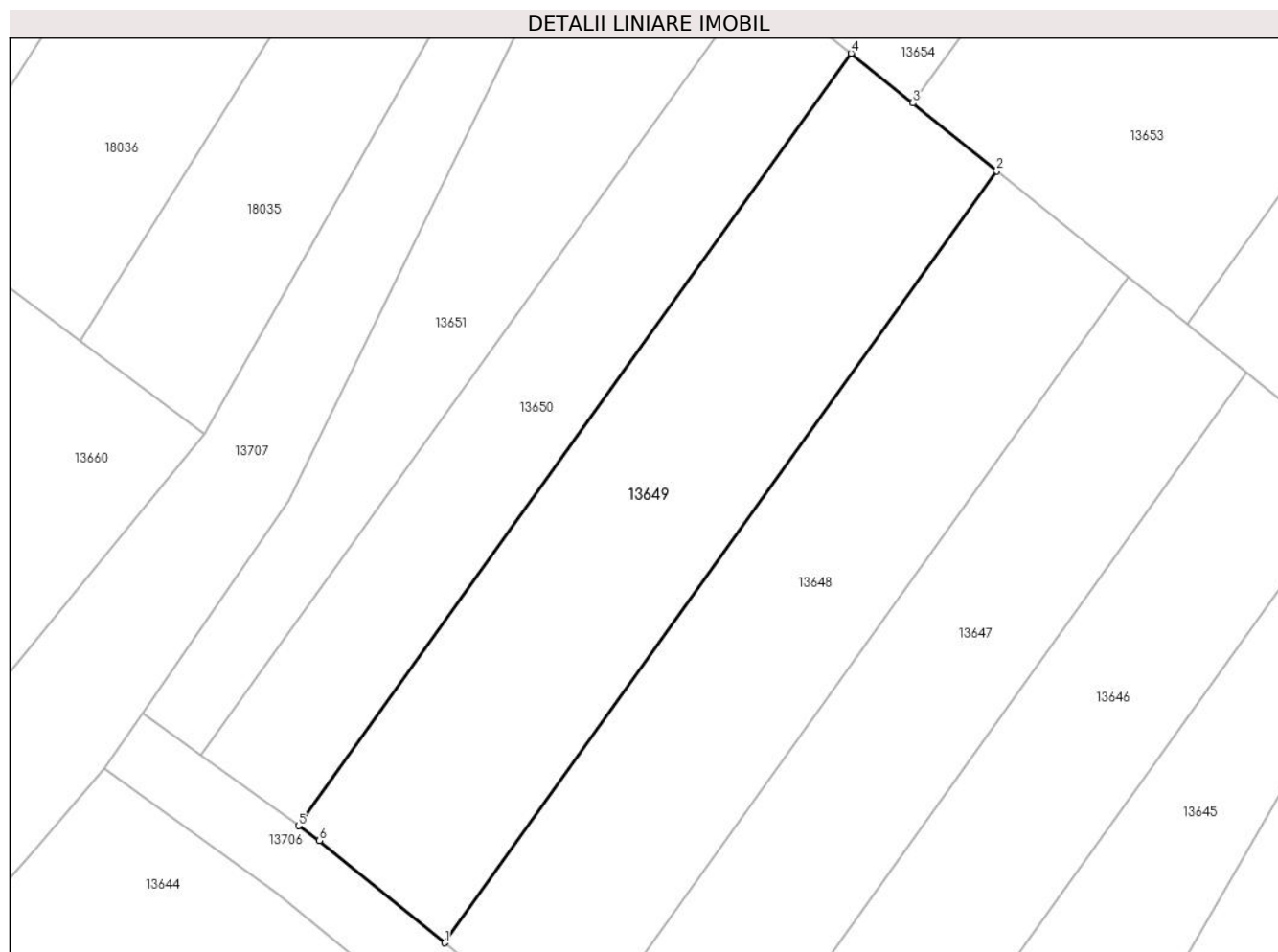
Inscrieri privind dezmembramintele dreptului de proprietate, drepturi reale de garanție și sarcini	Referințe
NU SUNT	

Anexa Nr. 1 La Partea I

Teren

Nr cadastral	Suprafața (mp)*	Observații / Referințe
	619	

* Suprafața este determinată în planul de proiecție Stereo 70.



Date referitoare la teren

Crt	Categorie folosință	Intravilan	Suprafața (mp)	Tarla	Parcelă	Nr. topo	Observații / Referințe
1	arabil	NU	619	98	141	-	

Lungime Segmente

1) Valorile lungimilor segmentelor sunt obținute din proiecție în plan.

Punct început	X / Y	Punct sfârșit	X / Y	Lungime segment (** (m)
1	343.765,794 292.469,218	2	343.798,43 292.514,8	56.061
2	343.798,43 292.514,8	3	343.793,461 292.518,811	6.386
3	343.793,461 292.518,811	4	343.789,821 292.521,748	4.677
4	343.789,821 292.521,748	5	343.757,161 292.476,132	56.103
5	343.757,161 292.476,132	6	343.758,393 292.475,244	1.519

Punct început	X / Y	Punct sfârșit	X / Y	Lungime segment (** (m)
6	343.758,393 292.475,244	1	343.765,794 292.469,218	9.544

** Lungimile segmentelor sunt determinate în planul de proiecție Stereo 70 și sunt rotunjite la 1 milimetru.

*** Distanța dintre puncte este formată din segmente cumulate ce sunt mai mici decât valoarea 1 milimetru.

**DATE DESPRE IMOBILUL NR. 13650**

Oficiul de Cadastru și Publicitate Imobiliară DOLJ
Biroul de Cadastru și Publicitate Imobiliară Craiova

A. Partea I. Descrierea imobilului

TEREN Extravilan

Adresa: Jud. Dolj, T98, P142

Nr. Crt	Nr cadastral Nr. topografic	Suprafața* (mp)	Observații / Referințe
A1		400	Sector cadastral:18 Teren neimprejmuit;

B. Partea II. Proprietari și acte

Inscrieri privitoare la dreptul de proprietate și alte drepturi reale	Referințe
/	
Act Administrativ nr. TDP 775-59060, din 04/02/1994 emis de CJSDPAT DOLJ;	
B1	A1
Intabulare, drept de PROPRIETATE, dobandit prin Reconstituire, cota actuala 1/1, cota initiala 1/1 1) DECĂ I NICOLAE , Lipsă CNP	

C. Partea III. SARCINI .

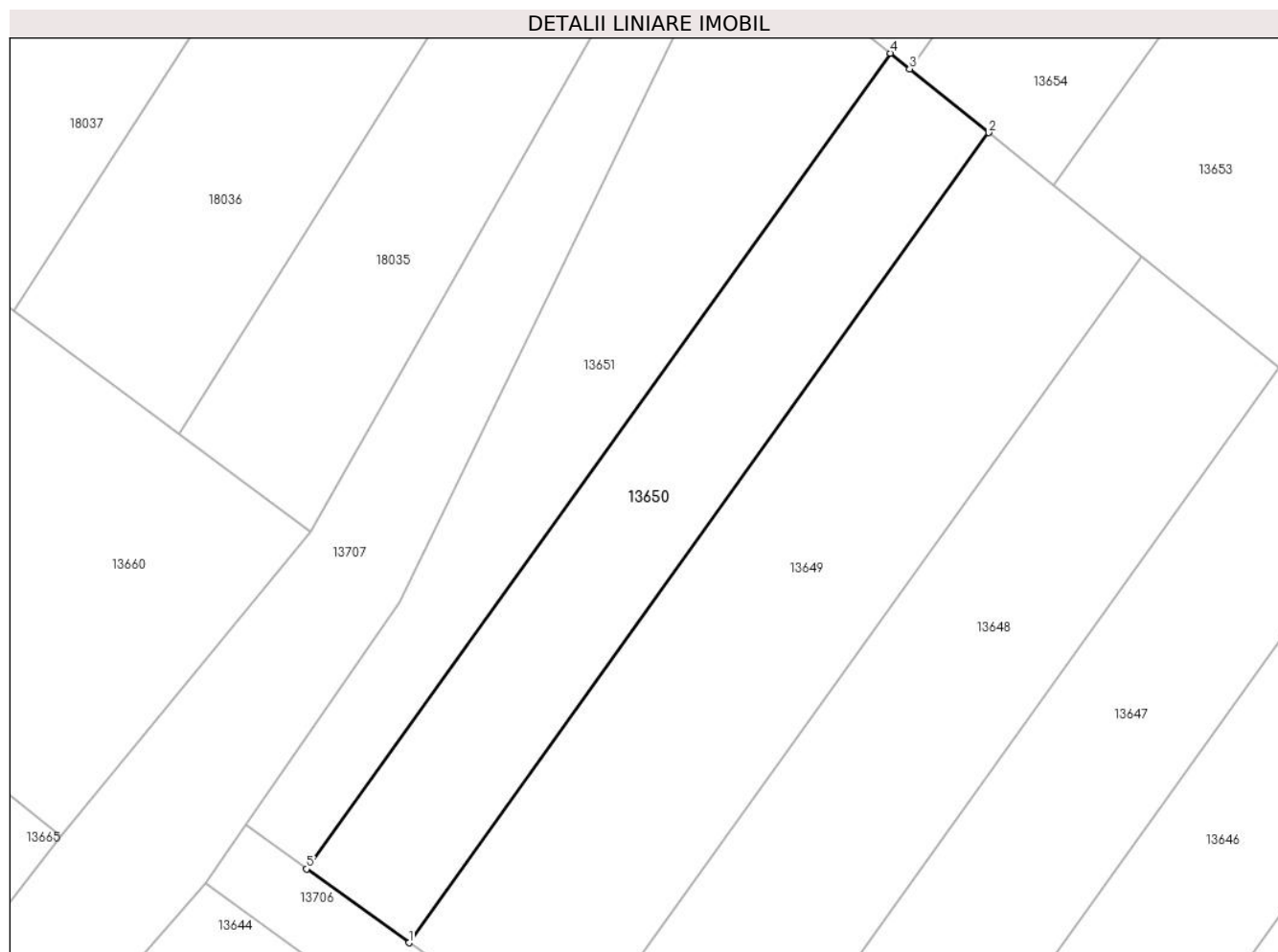
Inscrieri privind dezmembramintele dreptului de proprietate, drepturi reale de garanție și sarcini	Referințe
NU SUNT	

Anexa Nr. 1 La Partea I

Teren

Nr cadastral	Suprafața (mp)*	Observații / Referințe
	400	

* Suprafața este determinată în planul de proiecție Stereo 70.



Date referitoare la teren

Crt	Categorie folosință	Intravilan	Suprafața (mp)	Tarla	Parcelă	Nr. topo	Observații / Referințe
1	arabil	NU	400	98	142	-	

Lungime Segmente

1) Valorile lungimilor segmentelor sunt obținute din proiecție în plan.

Punct început	X / Y	Punct sfârșit	X / Y	Lungime segment (** (m)
1	343.757,161 292.476,132	2	343.789,821 292.521,748	56.103
2	343.789,821 292.521,748	3	343.785,373 292.525,338	5.716
3	343.785,373 292.525,338	4	343.784,283 292.526,218	1.401
4	343.784,283 292.526,218	5	343.751,398 292.480,29	56.487
5	343.751,398 292.480,29	1	343.757,161 292.476,132	7.106

**** Lungimile segmentelor sunt determinate în planul de proiecție Stereo 70 și sunt rotunjite la 1 milimetru.**

***** Distanța dintre puncte este formată din segmente cumulate ce sunt mai mici decât valoarea 1 milimetru.**

**DATE DESPRE IMOBILUL NR. 13651**

Oficiul de Cadastru și Publicitate Imobiliară DOLJ
 Biroul de Cadastru și Publicitate Imobiliară Craiova

A. Partea I. Descrierea imobilului

TEREN Extravilan

Adresa: Jud. Dolj, T98, P143

Nr. Crt	Nr cadastral Nr. topografic	Suprafața* (mp)	Observații / Referințe
A1		400	Sector cadastral:18 Teren neimprejmuit;

B. Partea II. Proprietari și acte

Inscrieri privitoare la dreptul de proprietate și alte drepturi reale	Referințe
/	
Act Administrativ nr. TDP 16757, din 22/06/2012 emis de CJSDPAT DOLJ;	
B1	A1
Intabulare, drept de PROPRIETATE, dobandit prin Reconstituire, cota actuala 1/1, cota initiala 1/1	
1) PIROTEALĂ C MARIA	
2) PIROTEALĂ M NĂSTICĂ	

C. Partea III. SARCINI .

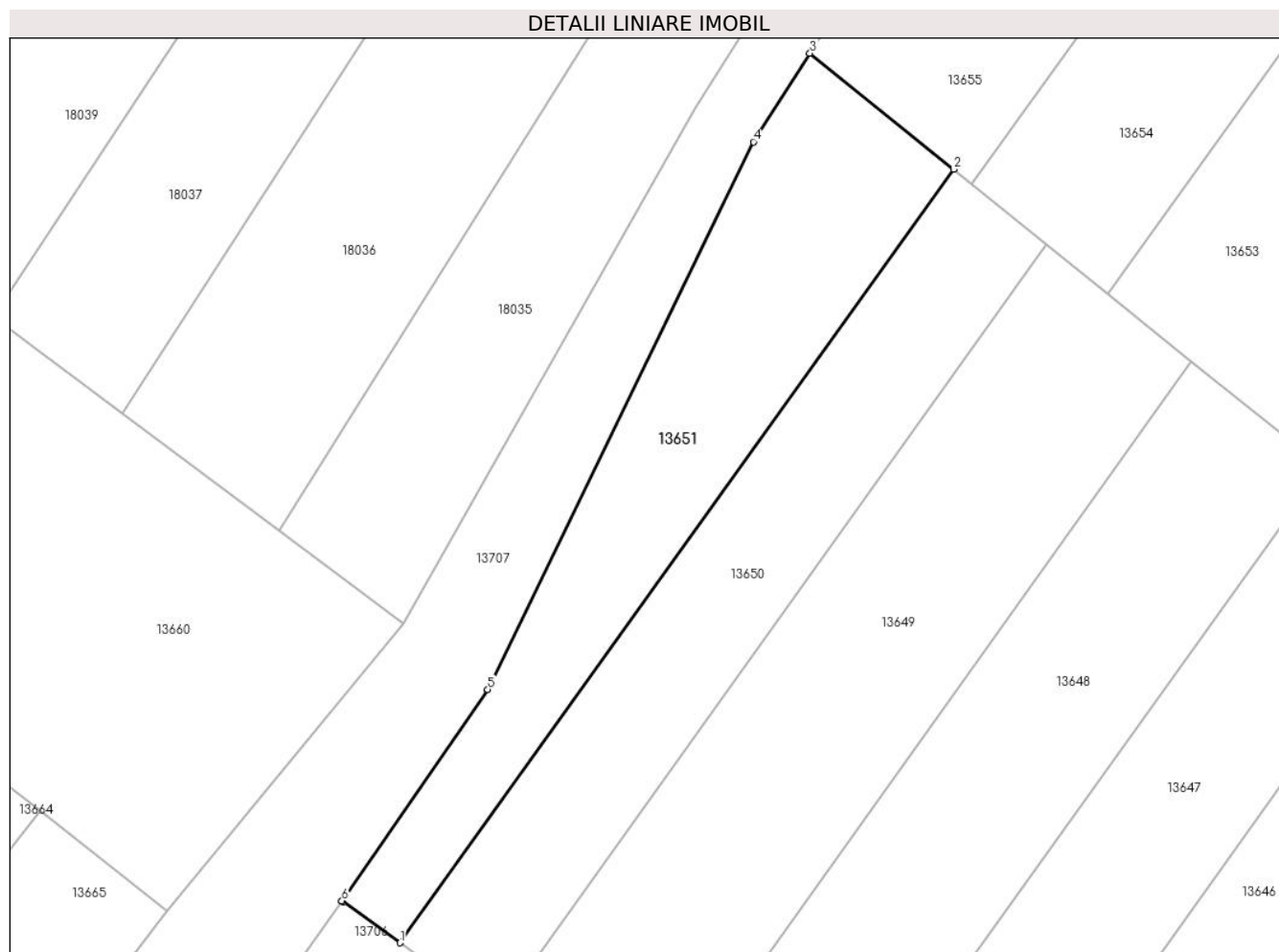
Inscrieri privind dezmembramintele dreptului de proprietate, drepturi reale de garanție și sarcini	Referințe
NU SUNT	

Anexa Nr. 1 La Partea I

Teren

Nr cadastral	Suprafața (mp)*	Observații / Referințe
	400	

* Suprafața este determinată în planul de proiecție Stereo 70.



Date referitoare la teren

Crt	Categorie folosință	Intravilan	Suprafața (mp)	Tarla	Parcelă	Nr. topo	Observații / Referințe
1	arabil	NU	400	98	143	-	

Lungime Segmente

1) Valorile lungimilor segmentelor sunt obținute din proiecție în plan.

Punct început	X / Y	Punct sfârșit	X / Y	Lungime segment (** (m)
1	343.751,398 292.480,29	2	343.784,283 292.526,218	56.487
2	343.784,283 292.526,218	3	343.775,751 292.533,105	10.965
3	343.775,751 292.533,105	4	343.772,4 292.527,841	6.24
4	343.772,4 292.527,841	5	343.756,615 292.495,334	36.137
5	343.756,615 292.495,334	6	343.747,941 292.482,779	15.26

Punct început	X / Y	Punct sfârșit	X / Y	Lungime segment (** (m)
6	343.747,941 292.482,779	7	343.748,01 292.482,735	0.082
7	343.748,01 292.482,735	1	343.751,398 292.480,29	4.178

** Lungimile segmentelor sunt determinate în planul de proiecție Stereo 70 și sunt rotunjite la 1 milimetru.

*** Distanța dintre puncte este formată din segmente cumulate ce sunt mai mici decât valoarea 1 milimetru.

**DATE DESPRE IMOBILUL NR. 13652**

Oficiul de Cadastru și Publicitate Imobiliară DOLJ
Biroul de Cadastru și Publicitate Imobiliară Craiova

A. Partea I. Descrierea imobilului

TEREN Extravilan

Adresa: Jud. Dolj, T98, P144

Nr. Crt	Nr cadastral Nr. topografic	Suprafața* (mp)	Observații / Referințe
A1		474	Sector cadastral:18 Teren neimprejmuit;

B. Partea II. Proprietari și acte

Inscrieri privitoare la dreptul de proprietate și alte drepturi reale	Referințe
/	
Act Normativ nr. Legea 7, din 13/03/1996 emis de PARLAMENTUL ROMANIEI;	
B1	A1
Intabulare, drept de PROPRIETATE, dobandit prin Lege, cota actuala 1/1, cota initiala 1/1	
1) COMUNA CETATE , CIF:4553470	
<i>OBSERVATII: Rezerva comisiei locale de fond funciar</i>	

C. Partea III. SARCINI .

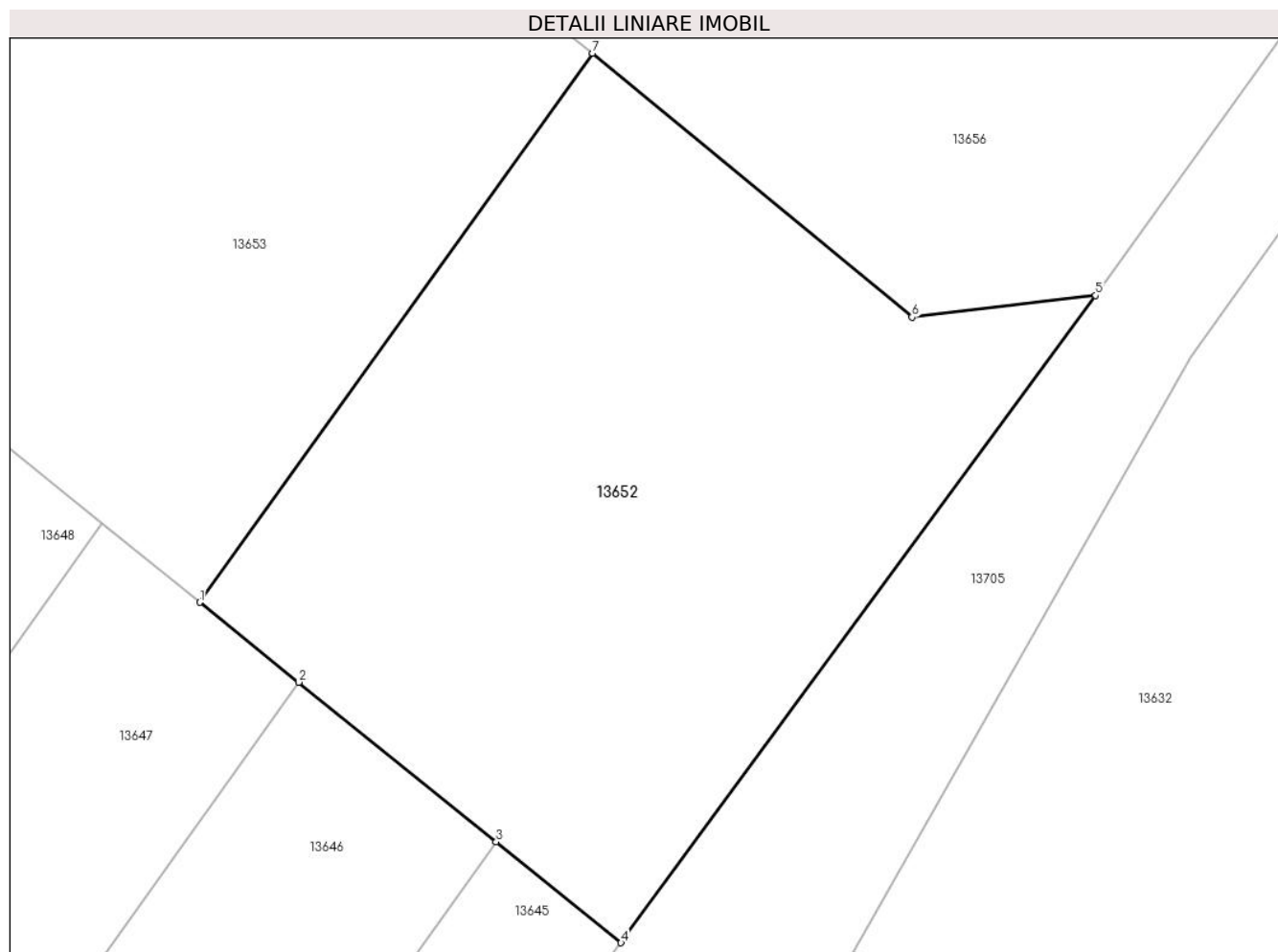
Inscrieri privind dezmembramintele dreptului de proprietate, drepturi reale de garanție și sarcini	Referințe
NU SUNT	

Anexa Nr. 1 La Partea I

Teren

Nr cadastral	Suprafața (mp)*	Observații / Referințe
	474	

* Suprafața este determinată în planul de proiecție Stereo 70.



Date referitoare la teren

Crt	Categorie folosință	Intra vilan	Suprafața (mp)	Tarla	Parcelă	Nr. topo	Observații / Referințe
1	arabil	NU	474	98	144	-	

Lungime Segmente

1) Valorile lungimilor segmentelor sunt obținute din proiecție în plan.

Punct început	X / Y	Punct sfârșit	X / Y	Lungime segment (** (m)
1	343.809,668 292.505,73	2	343.813,189 292.502,888	4.525
2	343.813,189 292.502,888	3	343.820,213 292.497,219	9.026
3	343.820,213 292.497,219	4	343.824,656 292.493,633	5.71
4	343.824,656 292.493,633	5	343.841,531 292.516,634	28.527
5	343.841,531 292.516,634	6	343.835,0 292.515,864	6.576

Punct început	X / Y	Punct sfârșit	X / Y	Lungime segment (** (m)
6	343.835,0 292.515,864	7	343.823,636 292.525,238	14.731
7	343.823,636 292.525,238	1	343.809,668 292.505,73	23.993

** Lungimile segmentelor sunt determinate în planul de proiecție Stereo 70 și sunt rotunjite la 1 milimetru.

*** Distanța dintre puncte este formată din segmente cumulate ce sunt mai mici decât valoarea 1 milimetru.

**DATE DESPRE IMOBILUL NR. 13653**

Oficiul de Cadastru și Publicitate Imobiliară DOLJ
Biroul de Cadastru și Publicitate Imobiliară Craiova

A. Partea I. Descrierea imobilului

TEREN Extravilan

Adresa: Jud. Dolj, T98, P145

Nr. Crt	Nr cadastral Nr. topografic	Suprafața* (mp)	Observații / Referințe
A1		499	Sector cadastral:18 Teren neimprejmuit;

B. Partea II. Proprietari și acte

Inscrieri privitoare la dreptul de proprietate și alte drepturi reale	Referințe
/	
Act Administrativ nr. TDP 2686-48330, din 03/09/1998 emis de CJSDPAT DOLJ;	
B1	A1
Intabulare, drept de PROPRIETATE, dobandit prin Reconstituire, cota actuala 1/1, cota initiala 1/1 1) ZĂBLĂU D ION, Lipsă CNP	

C. Partea III. SARCINI .

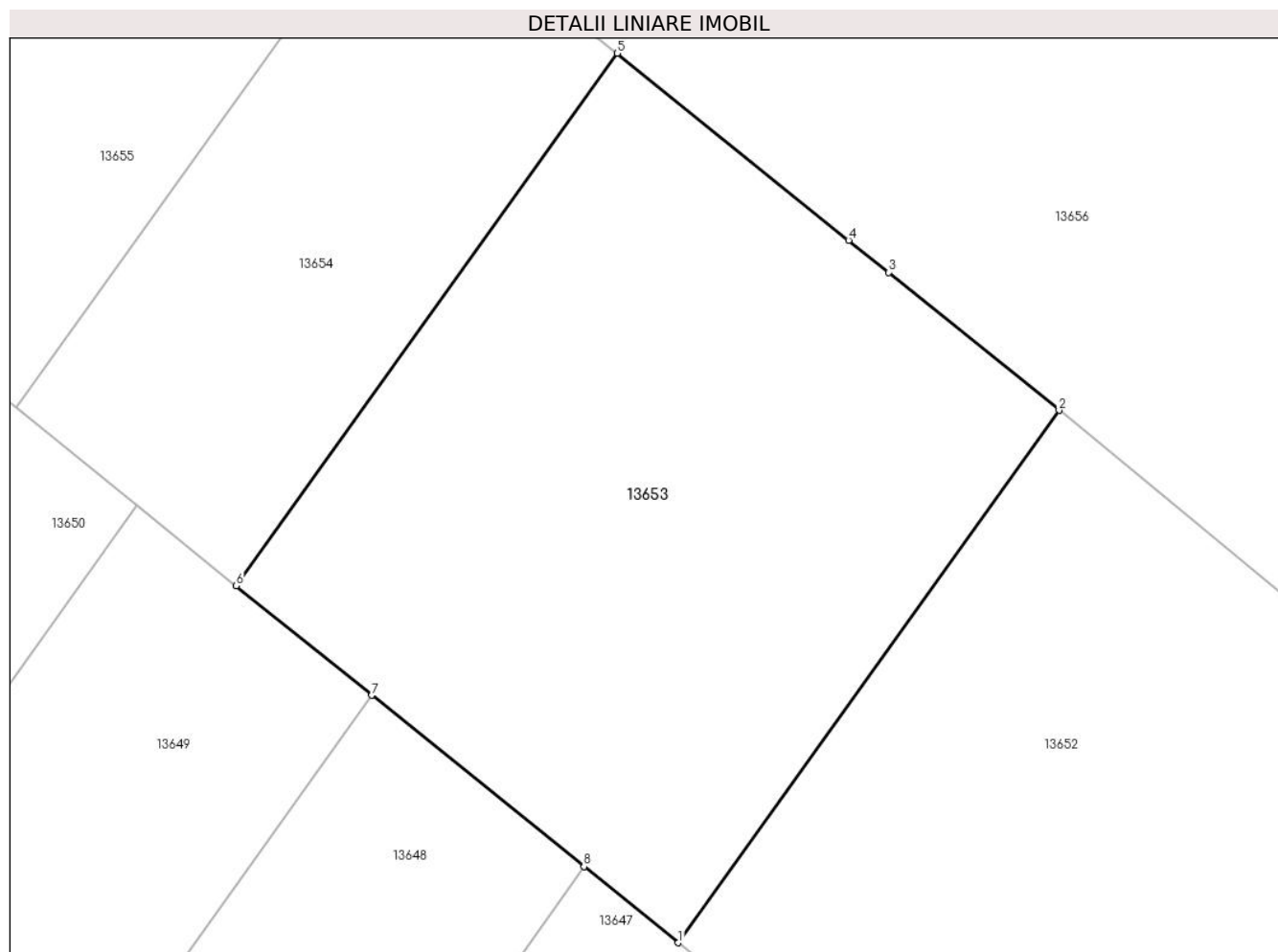
Inscrieri privind dezmembramintele dreptului de proprietate, drepturi reale de garanție și sarcini	Referințe
NU SUNT	

Anexa Nr. 1 La Partea I

Teren

Nr cadastral	Suprafața (mp)*	Observații / Referințe
	499	

* Suprafața este determinată în planul de proiecție Stereo 70.



Date referitoare la teren

Crt	Categorie folosință	Intra vilan	Suprafața (mp)	Tarla	Parcelă	Nr. topo	Observații / Referințe
1	arabil	NU	499	98	145	-	

Lungime Segmente

1) Valorile lungimilor segmentelor sunt obținute din proiecție în plan.

Punct început	X / Y	Punct sfârșit	X / Y	Lungime segment (** (m)
1	343.809,668 292.505,73	2	343.823,636 292.525,238	23.993
2	343.823,636 292.525,238	3	343.817,387 292.530,289	8.035
3	343.817,387 292.530,289	4	343.815,921 292.531,473	1.884
4	343.815,921 292.531,473	5	343.807,433 292.538,326	10.909
5	343.807,433 292.538,326	6	343.793,461 292.518,811	24.001

Punct început	X / Y	Punct sfârșit	X / Y	Lungime segment (** (m)
6	343.793,461 292.518,811	7	343.798,43 292.514,8	6.386
7	343.798,43 292.514,8	8	343.806,214 292.508,518	10.003
8	343.806,214 292.508,518	1	343.809,668 292.505,73	4.439

** Lungimile segmentelor sunt determinate în planul de proiecție Stereo 70 și sunt rotunjite la 1 milimetru.

*** Distanța dintre puncte este formată din segmente cumulate ce sunt mai mici decât valoarea 1 milimetru.

**DATE DESPRE IMOBILUL NR. 13654**

Oficiul de Cadastru și Publicitate Imobiliară DOLJ
Biroul de Cadastru și Publicitate Imobiliară Craiova

A. Partea I. Descrierea imobilului

TEREN Extravilan

Adresa: Jud. Dolj, T98, P146

Nr. Crt	Nr cadastral Nr. topografic	Suprafața* (mp)	Observații / Referințe
A1		249	Sector cadastral:18 Teren neimprejmuit;

B. Partea II. Proprietari și acte

Inscrieri privitoare la dreptul de proprietate și alte drepturi reale	Referințe
/	
Act Administrativ nr. TDP 1065-45342, din 10/05/1994 emis de CJSDPAT DOLJ;	
B1	A1
Intabulare, drept de PROPRIETATE, dobandit prin Reconstituire, cota actuala 1/1, cota initiala 1/1 1) ȚENEA N NICOLAE, Lipsă CNP	

C. Partea III. SARCINI .

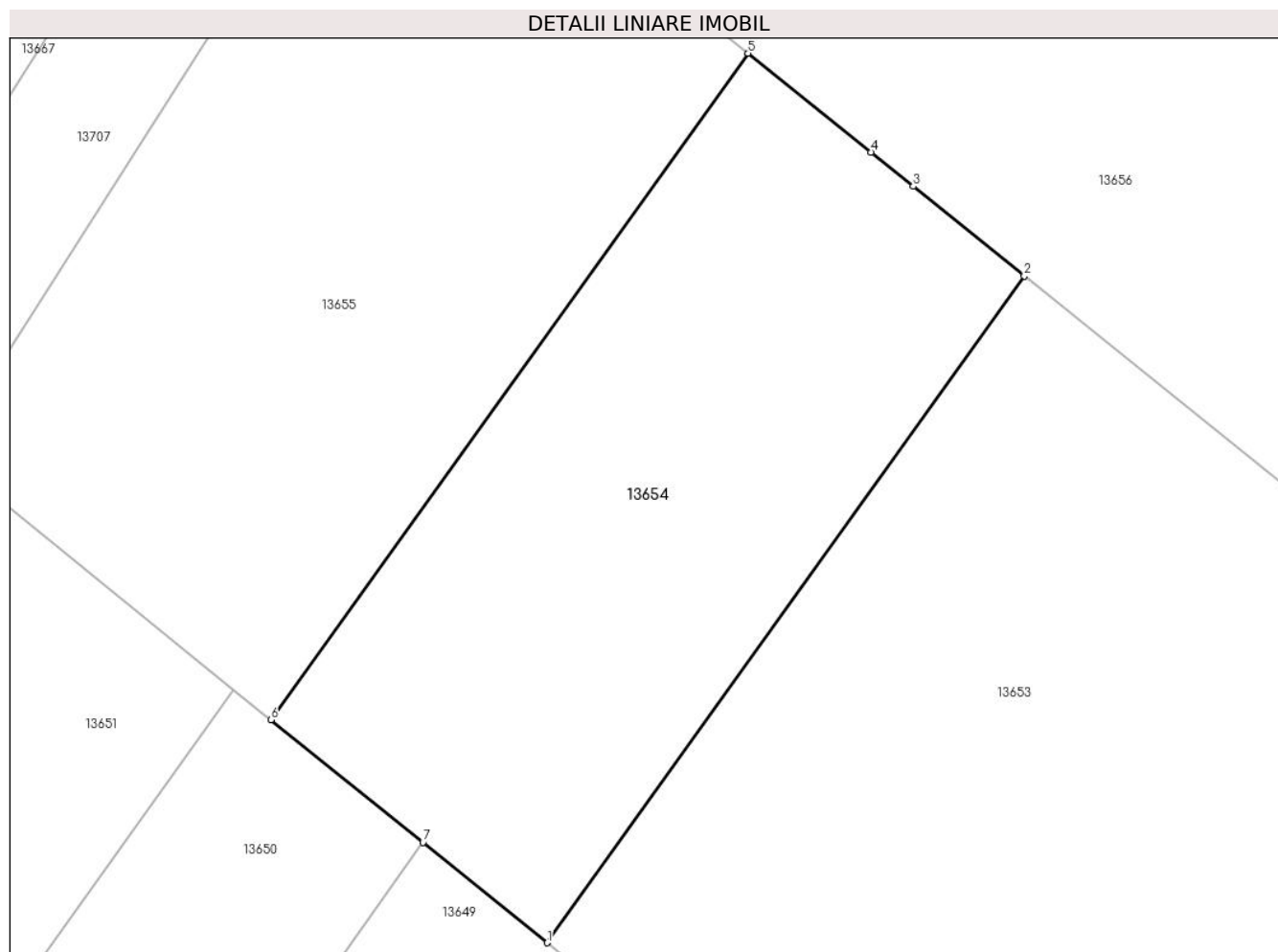
Inscrieri privind dezmembramintele dreptului de proprietate, drepturi reale de garanție și sarcini	Referințe
NU SUNT	

Anexa Nr. 1 La Partea I

Teren

Nr cadastral	Suprafața (mp)*	Observații / Referințe
	249	

* Suprafața este determinată în planul de proiecție Stereo 70.



Date referitoare la teren

Crt	Categorie folosință	Intra vilan	Suprafața (mp)	Tarla	Parcelă	Nr. topo	Observații / Referințe
1	arabil	NU	249	98	146	-	

Lungime Segmente

1) Valorile lungimilor segmentelor sunt obținute din proiecție în plan.

Punct început	X / Y	Punct sfârșit	X / Y	Lungime segment (** (m)
1	343.793,461 292.518,811	2	343.807,433 292.538,326	24.001
2	343.807,433 292.538,326	3	343.804,181 292.540,951	4.179
3	343.804,181 292.540,951	4	343.802,939 292.541,95	1.594
4	343.802,939 292.541,95	5	343.799,341 292.544,846	4.619
5	343.799,341 292.544,846	6	343.785,373 292.525,338	23.993

Punct început	X / Y	Punct sfârșit	X / Y	Lungime segment (** (m)
6	343.785,373 292.525,338	7	343.789,821 292.521,748	5.716
7	343.789,821 292.521,748	1	343.793,461 292.518,811	4.677

** Lungimile segmentelor sunt determinate în planul de proiecție Stereo 70 și sunt rotunjite la 1 milimetru.

*** Distanța dintre puncte este formată din segmente cumulate ce sunt mai mici decât valoarea 1 milimetru.

**DATE DESPRE IMOBILUL NR. 13655**

Oficiul de Cadastru și Publicitate Imobiliară DOLJ
Biroul de Cadastru și Publicitate Imobiliară Craiova

A. Partea I. Descrierea imobilului

TEREN Extravilan

Adresa: Jud. Dolj, T98, P147

Nr. Crt	Nr cadastral Nr. topografic	Suprafața* (mp)	Observații / Referințe
A1		312	Sector cadastral:18 Teren neimpregmuit;

B. Partea II. Proprietari și acte

Inscrieri privitoare la dreptul de proprietate și alte drepturi reale		Referințe
/		
Act Administrativ nr. TDP 15923, din 22/02/2011 emis de CJSDPAT DOLJ;		
B1	Intabulare, drept de PROPRIETATE, dobandit prin Reconstituire, cota actuala 1/1, cota initiala 1/1 1) UȚĂ M NICOLAE	A1

C. Partea III. SARCINI .

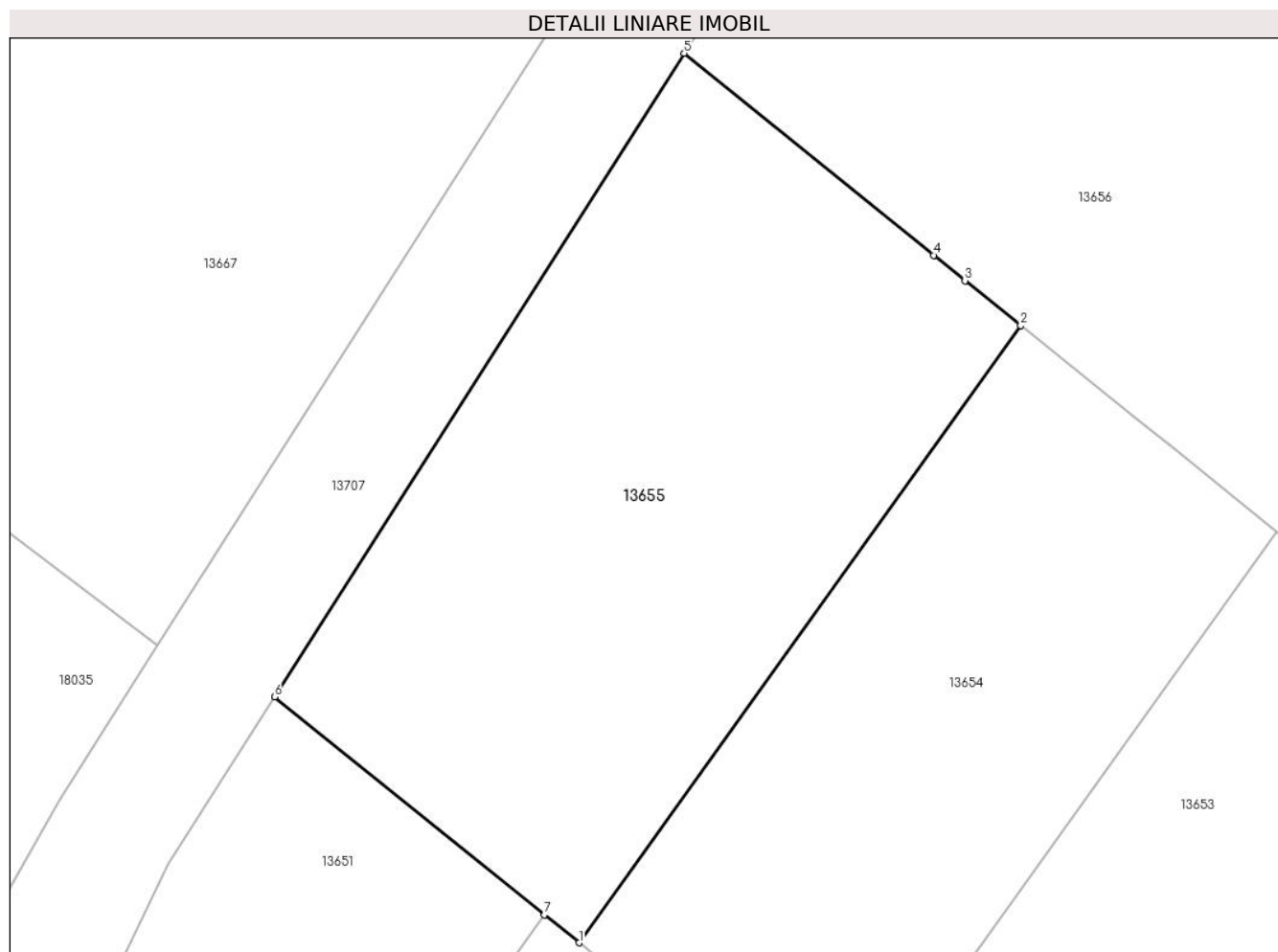
Inscrieri privind dezmembramintele dreptului de proprietate, drepturi reale de garanție și sarcini	Referințe
NU SUNT	

Anexa Nr. 1 La Partea I

Teren

Nr cadastral	Suprafața (mp)*	Observații / Referințe
	312	

* Suprafața este determinată în planul de proiecție Stereo 70.



Date referitoare la teren

Crt	Categorie folosință	Intravilan	Suprafața (mp)	Tarla	Parcelă	Nr. topo	Observații / Referințe
1	arabil	NU	312	98	147	-	

Lungime Segmente

1) Valorile lungimilor segmentelor sunt obținute din proiecție în plan.

Punct început	X / Y	Punct sfârșit	X / Y	Lungime segment (** (m)
1	343.785,373 292.525,338	2	343.799,341 292.544,846	23.993
2	343.799,341 292.544,846	3	343.797,582 292.546,261	2.257
3	343.797,582 292.546,261	4	343.796,59 292.547,064	1.276
4	343.796,59 292.547,064	5	343.788,701 292.553,45	10.15
5	343.788,701 292.553,45	6	343.775,751 292.533,105	24.117

Punct început	X / Y	Punct sfârșit	X / Y	Lungime segment (** (m)
6	343.775,751 292.533,105	7	343.784,283 292.526,218	10.965
7	343.784,283 292.526,218	1	343.785,373 292.525,338	1.401

** Lungimile segmentelor sunt determinate în planul de proiecție Stereo 70 și sunt rotunjite la 1 milimetru.

*** Distanța dintre puncte este formată din segmente cumulate ce sunt mai mici decât valoarea 1 milimetru.

**DATE DESPRE IMOBILUL NR. 13656**

Oficiul de Cadastru și Publicitate Imobiliară DOLJ
Biroul de Cadastru și Publicitate Imobiliară Craiova

A. Partea I. Descrierea imobilului

TEREN Extravilan

Adresa: Jud. Dolj, TARLA 88, PARCELA 26, 713 SI 715

Nr. Crt	Nr cadastral Nr. topografic	Suprafața* (mp)	Observații / Referințe
A1	32436	5.826	Sector cadastral:18 Teren neimpregmuit;

Construcții

Crt	Nr cadastral Nr. topografic	Adresa	Observații / Referințe
A1.1		Jud. Dolj, TARLA 88, PARCELA 26, 713 SI 715	Nr. niveluri:1; S. construita la sol:20 mp;
A1.2		Jud. Dolj, TARLA 88, PARCELA 26, 713 SI 715	Nr. niveluri:1; S. construita la sol:16 mp;

B. Partea II. Proprietari și acte

Inscrieri privitoare la dreptul de proprietate și alte drepturi reale		Referințe
69865 / 16/07/2013		
Act Administrativ nr. HCL NR 38, din 31/03/2009 emis de CONSILIUL LOCAL CETATE (Referat nr. 5724/23.06.2009 Prefectura Dolj);		
B1	Intabulare, drept de PROPRIETATE, dobandit prin Lege, cota actuala 1/1, cota initiala 1/1 1) COMUNA CETATE - DOMENIUL PRIVAT , CIF:999999999999, LIPSA CUI	A1
/		
Act Normativ nr. Legea 7, din 13/03/1996 emis de PARLAMENTUL ROMANIEI;		
B2	Intabulare, drept de PROPRIETATE, dobandit prin Lege, cota actuala 1/1, cota initiala 1/1 1) COMUNA CETATE - DOMENIUL PRIVAT , CIF:999999999999, LIPSA CUI	A1.1, A1.2

C. Partea III. SARCINI .

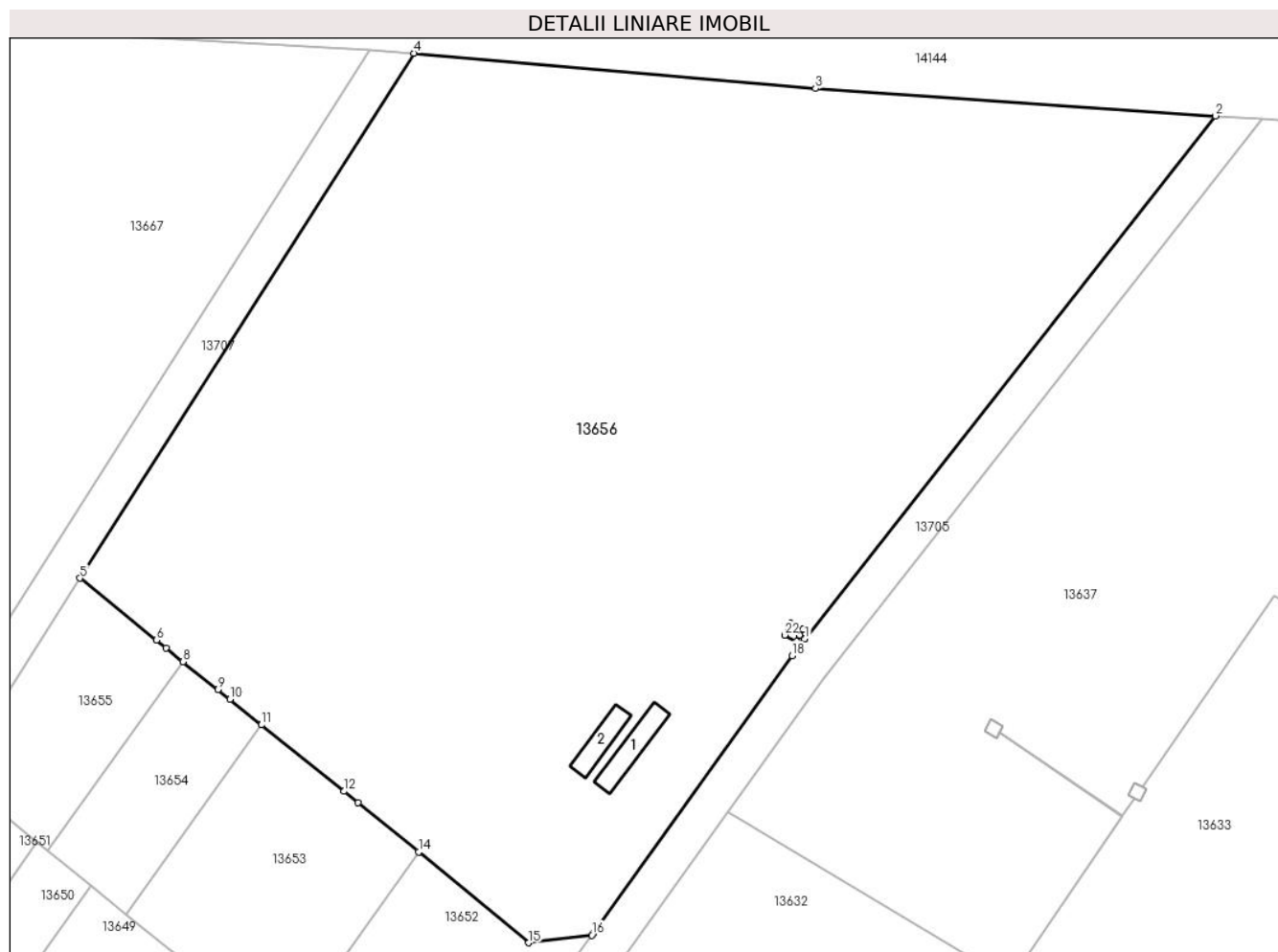
Inscrieri privind dezmembramintele dreptului de proprietate, drepturi reale de garanție și sarcini	Referințe
NU SUNT	

Anexa Nr. 1 La Partea I

Teren

Nr cadastral	Suprafața (mp)*	Observații / Referințe
32436	5.826	

* Suprafața este determinată în planul de proiecție Stereo 70.



Date referitoare la teren

Crt	Categorie folosință	Intravilan	Suprafața (mp)	Tarla	Parcelă	Nr. topo	Observații / Referințe
1	curți construcții	NU	1.107	98	150	-	
2	neproductiv	NU	4.719	98	150	-	

Date referitoare la construcții

Crt	Număr	Destinație construcție	Supraf. (mp)	Situație juridică	Observații / Referințe
A1.1		construcții industriale și edilitare	20	Cu acte	Nr. niveluri:1; S. construită la sol:20 mp;
A1.2		construcții industriale și edilitare	16	Cu acte	Nr. niveluri:1; S. construită la sol:16 mp;

Lungime Segmente

1) Valorile lungimilor segmentelor sunt obținute din proiecție în plan.

Punct început	X / Y	Punct sfârșit	X / Y	Lungime segment (** (m))
1	343.863,503 292.547,185	2	343.905,84 292.601,1	68.551

Punct început	X / Y	Punct sfârșit	X / Y	Lungime segment (** (m))
2	343.905,84 292.601,1	3	343.864,575 292.603,924	41.362

Punct început	X / Y	Punct sfârșit	X / Y	Lungime segment (** (m))
3	343.864,575 292.603,924	4	343.823,145 292.607,562	41.589
5	343.788,701 292.553,45	6	343.796,59 292.547,064	10.15
7	343.797,582 292.546,261	8	343.799,341 292.544,846	2.257
9	343.802,939 292.541,95	10	343.804,181 292.540,951	1.594
11	343.807,433 292.538,326	12	343.815,921 292.531,473	10.909
13	343.817,387 292.530,289	14	343.823,636 292.525,238	8.035
15	343.835,0 292.515,864	16	343.841,531 292.516,634	6.576
17	343.841,65 292.516,796	18	343.862,155 292.545,468	35.25
19	343.863,5 292.547,181	20	343.862,976 292.547,541	0.636
21	343.862,643 292.546,914	22	343.861,398 292.547,575	1.41
23	343.862,064 292.548,829	24	343.863,309 292.548,168	1.41
25	343.862,979 292.547,545	1	343.863,503 292.547,185	0.636

Punct început	X / Y	Punct sfârșit	X / Y	Lungime segment (** (m))
4	343.823,145 292.607,562	5	343.788,701 292.553,45	64.144
6	343.796,59 292.547,064	7	343.797,582 292.546,261	1.276
8	343.799,341 292.544,846	9	343.802,939 292.541,95	4.619
10	343.804,181 292.540,951	11	343.807,433 292.538,326	4.179
12	343.815,921 292.531,473	13	343.817,387 292.530,289	1.884
14	343.823,636 292.525,238	15	343.835,0 292.515,864	14.731
16	343.841,531 292.516,634	17	343.841,65 292.516,796	0.201
18	343.862,155 292.545,468	19	343.863,5 292.547,181	2.178
20	343.862,976 292.547,541	21	343.862,643 292.546,914	0.71
22	343.861,398 292.547,575	23	343.862,064 292.548,829	1.42
24	343.863,309 292.548,168	25	343.862,979 292.547,545	0.705

** Lungimile segmentelor sunt determinate în planul de proiecție Stereo 70 și sunt rotunjite la 1 milimetru.

*** Distanța dintre puncte este formată din segmente cumulate ce sunt mai mici decât valoarea 1 milimetru.

**DATE DESPRE IMOBILUL NR. 13657**

Oficiul de Cadastru și Publicitate Imobiliară DOLJ
Biroul de Cadastru și Publicitate Imobiliară Craiova

A. Partea I. Descrierea imobilului

TEREN Necunoscut

Adresa: Loc. Cetate, Jud. Dolj, T98, P151

Nr. Crt	Nr cadastral Nr. topografic	Suprafața* (mp)	Observații / Referințe
A1		1.610	Sector cadastral:18 Teren neimprejmuit;

B. Partea II. Proprietari și acte

Inscrieri privitoare la dreptul de proprietate și alte drepturi reale	Referințe
/	
Act Administrativ nr. TDP 1784-2220, din 06/02/1995 emis de CJSDPAT DOLJ;	
B1	A1
Intabulare, drept de PROPRIETATE, dobandit prin Reconstituire, cota actuala 1/1, cota initiala 1/1	
1) ZOLHER C OLGA, Lipsă CNP	

C. Partea III. SARCINI .

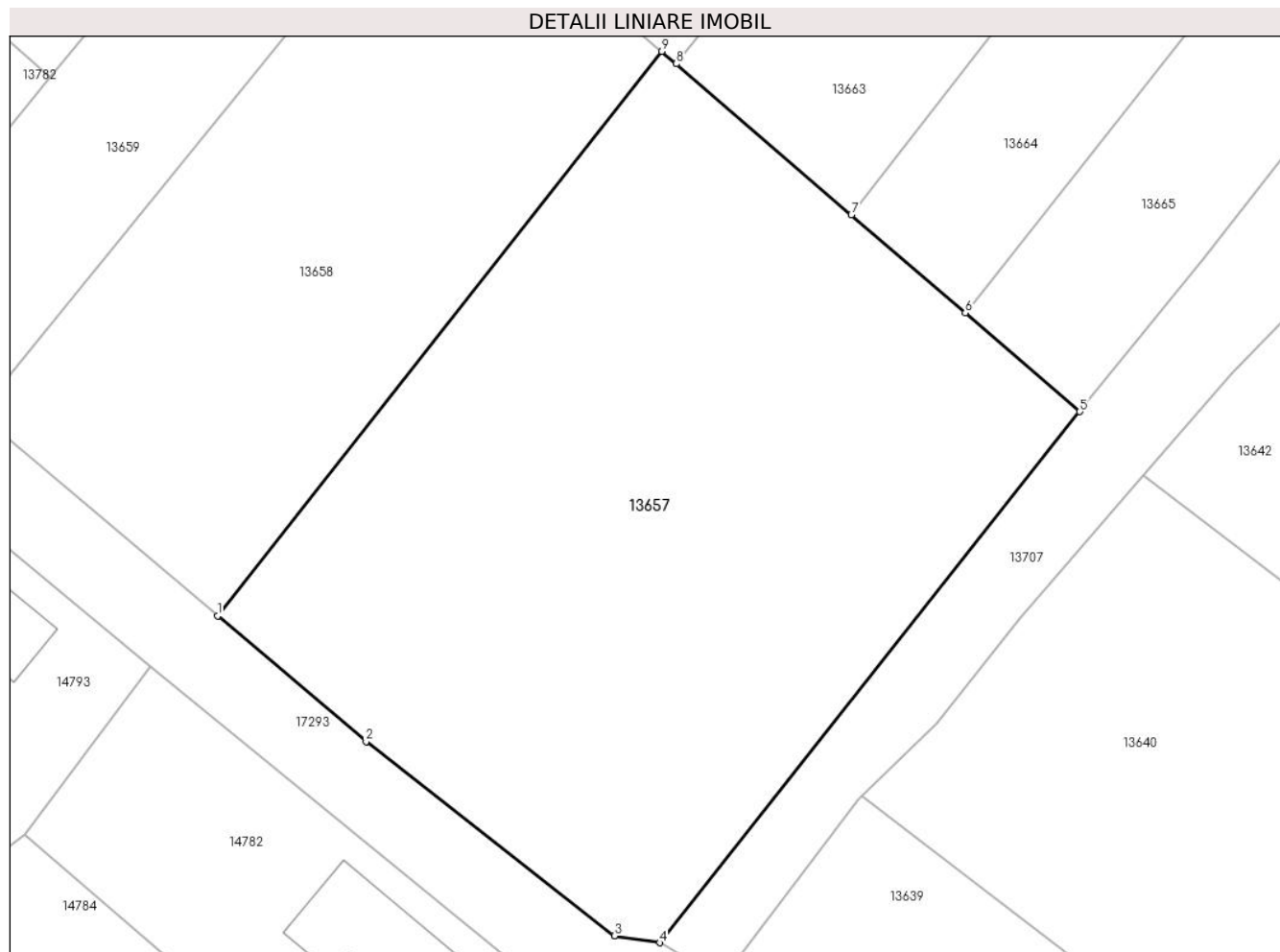
Inscrieri privind dezmembramintele dreptului de proprietate, drepturi reale de garanție și sarcini	Referințe
NU SUNT	

Anexa Nr. 1 La Partea I

Teren

Nr cadastral	Suprafața (mp)*	Observații / Referințe
	1.610	

* Suprafața este determinată în planul de proiecție Stereo 70.



Date referitoare la teren

Crt	Categorie folosință	Intravilan	Suprafața (mp)	Tarla	Parcelă	Nr. topo	Observații / Referințe
1	arabil	DA	910	98	151	-	
2	arabil	NU	700	98	151	-	

Lungime Segmente

1) Valorile lungimilor segmentelor sunt obținute din proiecție în plan.

Punct început	X / Y	Punct sfârșit	X / Y	Lungime segment (** (m)
1	343.658,049 292.438,452	2	343.667,595 292.430,403	12.486
2	343.667,595 292.430,403	3	343.683,523 292.417,942	20.223
3	343.683,523 292.417,942	4	343.686,435 292.417,496	2.946
4	343.686,435 292.417,496	5	343.713,416 292.451,55	43.447

Punct început	X / Y	Punct sfârșit	X / Y	Lungime segment (** (m)
5	343.713,416 292.451,55	6	343.706,059 292.457,886	9.709
6	343.706,059 292.457,886	7	343.698,745 292.464,185	9.653
7	343.698,745 292.464,185	8	343.687,506 292.473,864	14.832
8	343.687,506 292.473,864	9	343.686,584 292.474,658	1.217
9	343.686,584 292.474,658	1	343.658,049 292.438,452	46.099

** Lungimile segmentelor sunt determinate în planul de proiecție Stereo 70 și sunt rotunjite la 1 milimetru.

*** Distanța dintre puncte este formată din segmente cumulate ce sunt mai mici decât valoarea 1 milimetru.

**DATE DESPRE IMOBILUL NR. 13658**

Oficiul de Cadastru și Publicitate Imobiliară DOLJ
Biroul de Cadastru și Publicitate Imobiliară Craiova

A. Partea I. Descrierea imobilului

TEREN Necunoscut

Adresa: Loc. Cetate, Jud. Dolj, T98, P152

Nr. Crt	Nr cadastral Nr. topografic	Suprafața* (mp)	Observații / Referințe
A1		913	Sector cadastral:18 Teren neimprejmuit;

B. Partea II. Proprietari și acte

Inscrieri privitoare la dreptul de proprietate și alte drepturi reale		Referințe
/		
Act Normativ nr. Legea 7, din 13/03/1996 emis de PARLAMENTUL ROMÂNIEI;		
B1	Inscrierea provizorie, drept de PROPRIETATE, dobandit prin Lege, cota actuala 1/1, cota initiala 1/1	A1
	1) COMUNA CETATE , CIF:4553470	
	<i>OBSERVATII: PROPRIETAR NEIDENTIFICAT</i>	

C. Partea III. SARCINI .

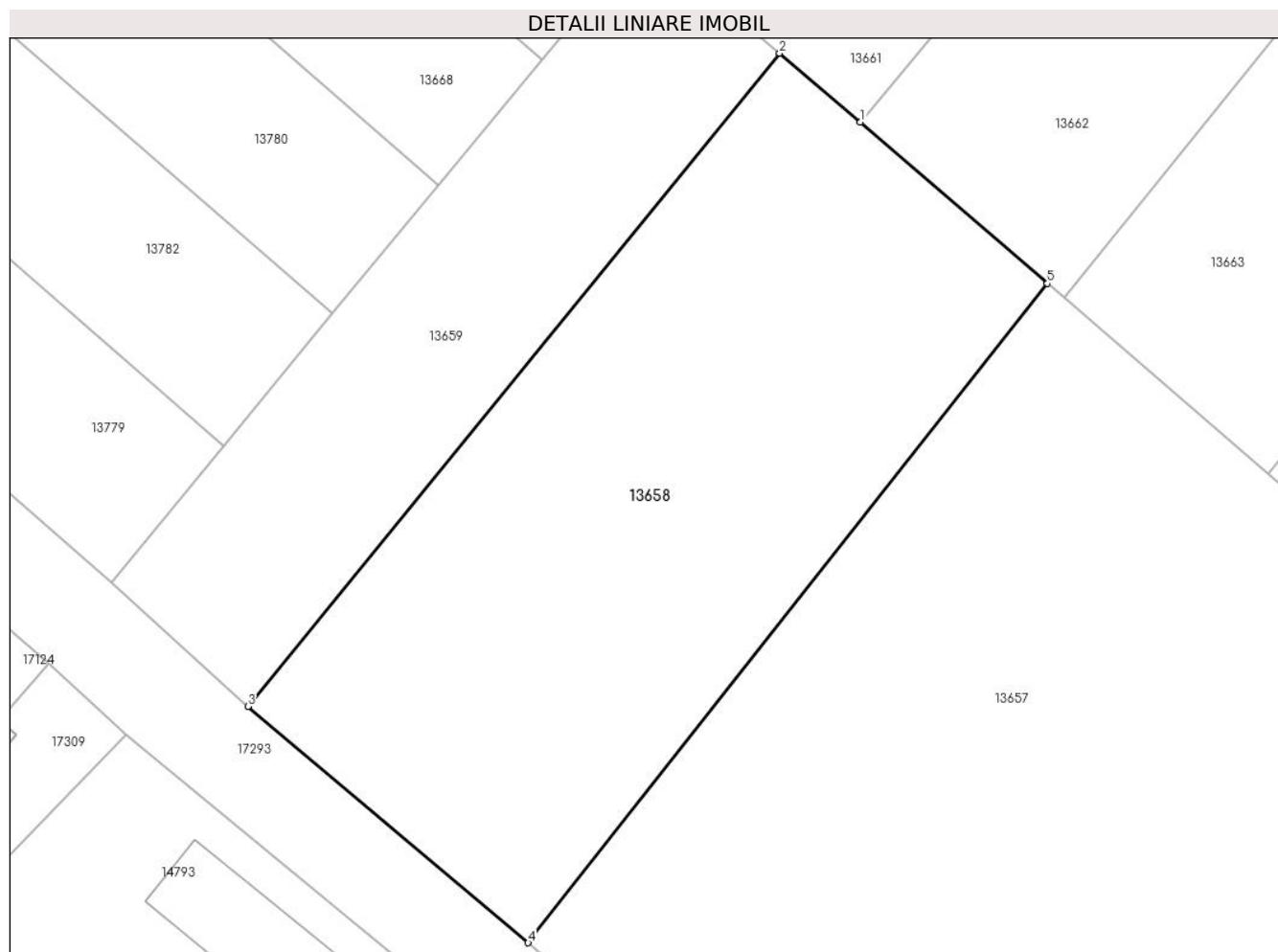
Inscrieri privind dezmembramintele dreptului de proprietate, drepturi reale de garanție și sarcini	Referințe
NU SUNT	

Anexa Nr. 1 La Partea I

Teren

Nr cadastral	Suprafața (mp)*	Observații / Referințe
	913	

* Suprafața este determinată în planul de proiecție Stereo 70.



Date referitoare la teren

Crt	Categorie folosință	Intravilan	Suprafața (mp)	Tarla	Parcelă	Nr. topo	Observații / Referințe
1	arabil	DA	521	98	152	-	
2	arabil	NU	392	98	152	-	

Lungime Segmente

1) Valorile lungimilor segmentelor sunt obținute din proiecție în plan.

Punct început	X / Y	Punct sfârșit	X / Y	Lungime segment (** (m)
1	343.676,297 292.483,51	2	343.671,86 292.487,301	5.836
2	343.671,86 292.487,301	3	343.642,642 292.451,433	46.262
3	343.642,642 292.451,433	4	343.658,049 292.438,452	20.147
4	343.658,049 292.438,452	5	343.686,584 292.474,658	46.099

Punct început	X / Y	Punct sfârșit	X / Y	Lungime segment (** (m)
5	343.686,584 292.474,658	1	343.676,297 292.483,51	13.571

** Lungimile segmentelor sunt determinate în planul de proiecție Stereo 70 și sunt rotunjite la 1 milimetru.

*** Distanța dintre puncte este formată din segmente cumulate ce sunt mai mici decât valoarea 1 milimetru.

**DATE DESPRE IMOBILUL NR. 13659**

Oficiul de Cadastru și Publicitate Imobiliară DOLJ
Biroul de Cadastru și Publicitate Imobiliară Craiova

A. Partea I. Descrierea imobilului

TEREN Necunoscut

Adresa: Loc. Cetate, Jud. Dolj, T98, P53

Nr. Crt	Nr cadastral Nr. topografic	Suprafața* (mp)	Observații / Referințe
A1		460	Sector cadastral:18 Teren imprejmuit;

B. Partea II. Proprietari și acte

Inscrieri privitoare la dreptul de proprietate și alte drepturi reale	Referințe
/	
Act Administrativ nr. TDP 2756-48356, din 18/10/1999 emis de CJSDPAT DOLJ;	
B1	A1
Intabulare, drept de PROPRIETATE, dobandit prin Reconstituire, cota actuala 1/1, cota initiala 1/1	
1) PAVEL I ȘTEFAN, Lipsă CNP	

C. Partea III. SARCINI .

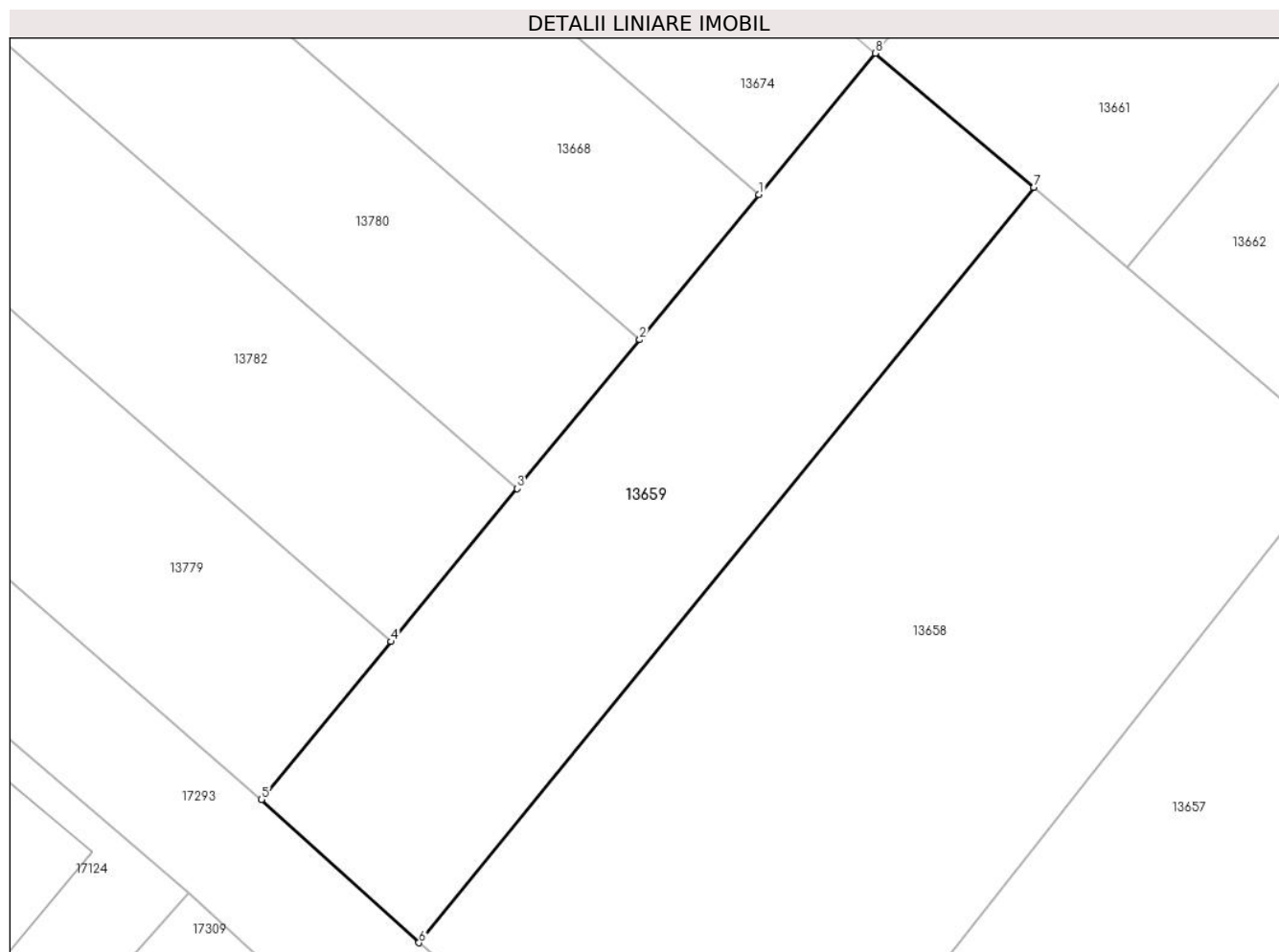
Inscrieri privind dezmembramintele dreptului de proprietate, drepturi reale de garanție și sarcini	Referințe
NU SUNT	

Anexa Nr. 1 La Partea I

Teren

Nr cadastral	Suprafața (mp)*	Observații / Referințe
	460	

* Suprafața este determinată în planul de proiecție Stereo 70.



Date referitoare la teren

Crt	Categorie folosință	Intravilan	Suprafața (mp)	Tarla	Parcelă	Nr. topo	Observații / Referințe
1	arabil	DA	261	98	53	-	
2	arabil	NU	199	98	53	-	

Lungime Segmente

1) Valorile lungimilor segmentelor sunt obținute din proiecție în plan.

Punct început	X / Y	Punct sfârșit	X / Y	Lungime segment (** (m)
1	343.658,795 292.486,949	2	343.653,126 292.480,064	8.919
2	343.653,126 292.480,064	3	343.647,307 292.472,995	9.156
3	343.647,307 292.472,995	4	343.641,324 292.465,728	9.413
4	343.641,324 292.465,728	5	343.635,151 292.458,229	9.713

Punct început	X / Y	Punct sfârșit	X / Y	Lungime segment (** (m)
5	343.635,151 292.458,229	6	343.642,642 292.451,433	10.114
6	343.642,642 292.451,433	7	343.671,86 292.487,301	46.262
7	343.671,86 292.487,301	8	343.664,324 292.493,666	9.864
8	343.664,324 292.493,666	1	343.658,795 292.486,949	8.7

** Lungimile segmentelor sunt determinate în planul de proiecție Stereo 70 și sunt rotunjite la 1 milimetru.

*** Distanța dintre puncte este formată din segmente cumulate ce sunt mai mici decât valoarea 1 milimetru.

**DATE DESPRE IMOBILUL NR. 13660**

Oficiul de Cadastru și Publicitate Imobiliară DOLJ
Biroul de Cadastru și Publicitate Imobiliară Craiova

A. Partea I. Descrierea imobilului

TEREN Extravilan

Adresa: Jud. Dolj, T98, P154/1

Nr. Crt	Nr cadastral Nr. topografic	Suprafața* (mp)	Observații / Referințe
A1		1.367	Sector cadastral:18 Teren neimprejmuit;

B. Partea II. Proprietari și acte

Inscrieri privitoare la dreptul de proprietate și alte drepturi reale	Referințe
/	
Act Normativ nr. Legea 7, din 13/03/1996 emis de PARLAMENTUL ROMANIEI;	
B1	A1
Intabulare, drept de PROPRIETATE, dobandit prin Lege, cota actuala 1/1, cota initiala 1/1	
1) COMUNA CETATE , CIF:4553470	
<i>OBSERVATII: Rezerva comisiei locale de fond funciar</i>	

C. Partea III. SARCINI .

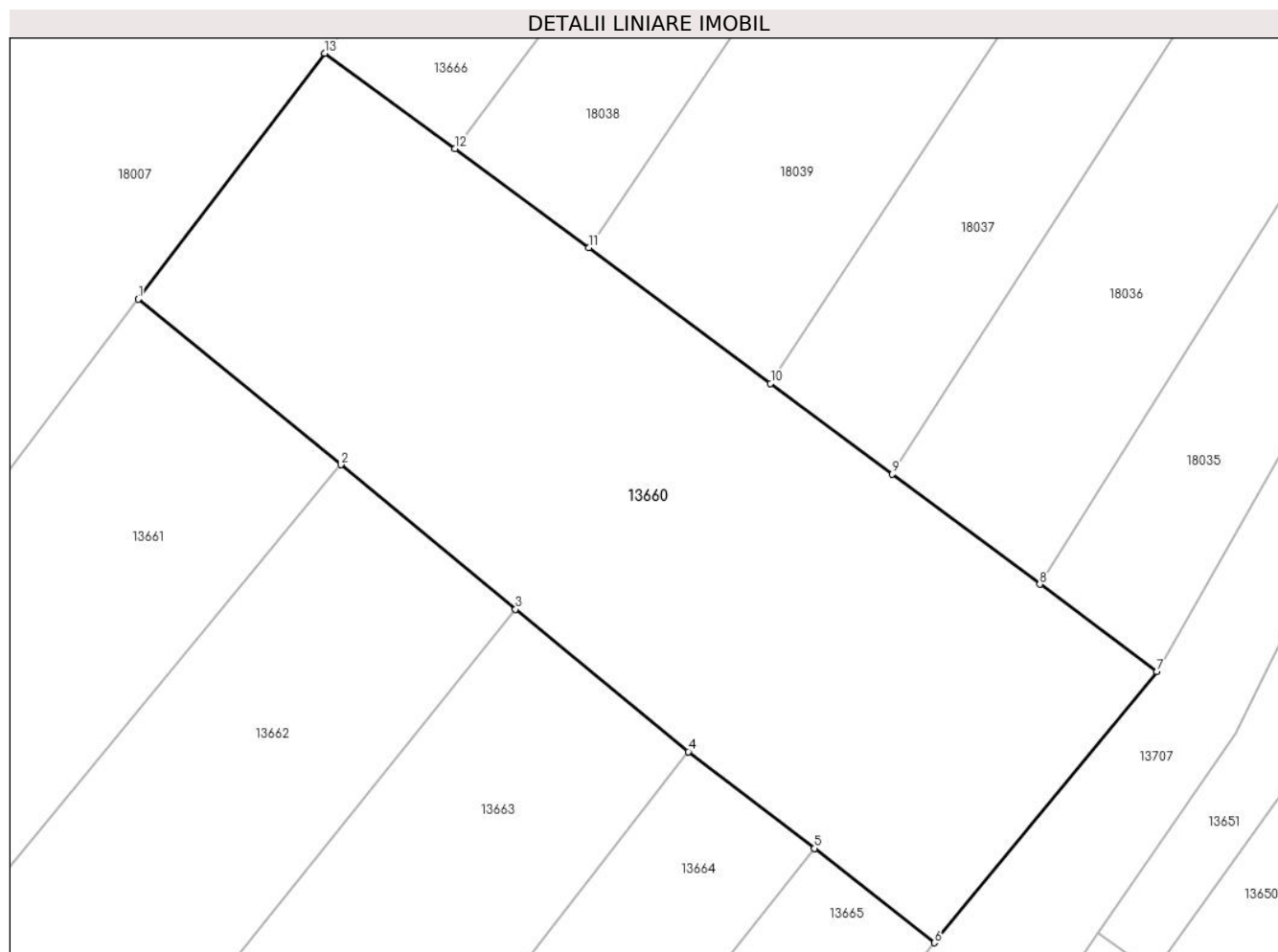
Inscrieri privind dezmembramintele dreptului de proprietate, drepturi reale de garanție și sarcini	Referințe
NU SUNT	

Anexa Nr. 1 La Partea I

Teren

Nr cadastral	Suprafața (mp)*	Observații / Referințe
	1.367	

* Suprafața este determinată în planul de proiecție Stereo 70.



Date referitoare la teren

Crt	Categorie folosință	Intravilan	Suprafața (mp)	Tarla	Parcelă	Nr. topo	Observații / Referințe
1	arabil	NU	1.367	98	154/1	-	

Lungime Segmente

1) Valorile lungimilor segmentelor sunt obținute din proiecție în plan.

Punct început	X / Y	Punct sfârșit	X / Y	Lungime segment (** (m)
1	343.687,298 292.522,773	2	343.700,075 292.512,324	16.506
2	343.700,075 292.512,324	3	343.711,109 292.503,202	14.316
3	343.711,109 292.503,202	4	343.722,034 292.494,215	14.146
4	343.722,034 292.494,215	5	343.730,005 292.488,11	10.04
5	343.730,005 292.488,11	6	343.737,566 292.482,15	9.628

Punct început	X / Y	Punct sfârșit	X / Y	Lungime segment (** (m)
6	343.737,566 292.482,15	7	343.751,627 292.499,259	22.146
7	343.751,627 292.499,259	8	343.744,229 292.504,777	9.229
8	343.744,229 292.504,777	9	343.734,919 292.511,722	11.615
9	343.734,919 292.511,722	10	343.727,227 292.517,459	9.596
10	343.727,227 292.517,459	11	343.715,74 292.526,028	14.331
11	343.715,74 292.526,028	12	343.707,286 292.532,272	10.51
12	343.707,286 292.532,272	13	343.699,061 292.538,291	10.192
13	343.699,061 292.538,291	1	343.687,298 292.522,773	19.472

** Lungimile segmentelor sunt determinate în planul de proiecție Stereo 70 și sunt rotunjite la 1 milimetru.

*** Distanța dintre puncte este formată din segmente cumulate ce sunt mai mici decât valoarea 1 milimetru.

**DATE DESPRE IMOBILUL NR. 13661**

Oficiul de Cadastru și Publicitate Imobiliară DOLJ
Biroul de Cadastru și Publicitate Imobiliară Craiova

A. Partea I. Descrierea imobilului

TEREN Extravilan

Adresa: Jud. Dolj, T98, P154

Nr. Crt	Nr cadastral Nr. topografic	Suprafața* (mp)	Observații / Referințe
A1	31024	592	Sector cadastral:18 Teren neimprejmut;

B. Partea II. Proprietari și acte

Inscrieri privitoare la dreptul de proprietate și alte drepturi reale		Referințe
155949 / 22/12/2014		
Hotarare Judecatoreasca nr. sentinta civila nr 325, din 18/02/2012 emis de JUDECATORIA CALAFAT dosar nr 125/201/2013;		
B1	Intabulare, drept de PROPRIETATE, dobandit prin Hotarare Judecatoreasca, cota actuala 1/1, cota initiala 1/1 1) SC EAST WAY SPEDITION SRL, CIF:999999999999, LIPSA CUI	A1
148871 / 27/07/2020		
Act Notarial nr. Contract de ipoteca aut nr. 659, din 16/07/2020 emis de Marincas Eugen;		
B2	se noteaza interdictiile de intrainare, grevare , inchiriere, dezmembrare , comsare, restructurare, amenajare , demolare si construire 1) LIBRA INTERNET BANK S.A., CIF:8119644	A1

C. Partea III. SARCINI

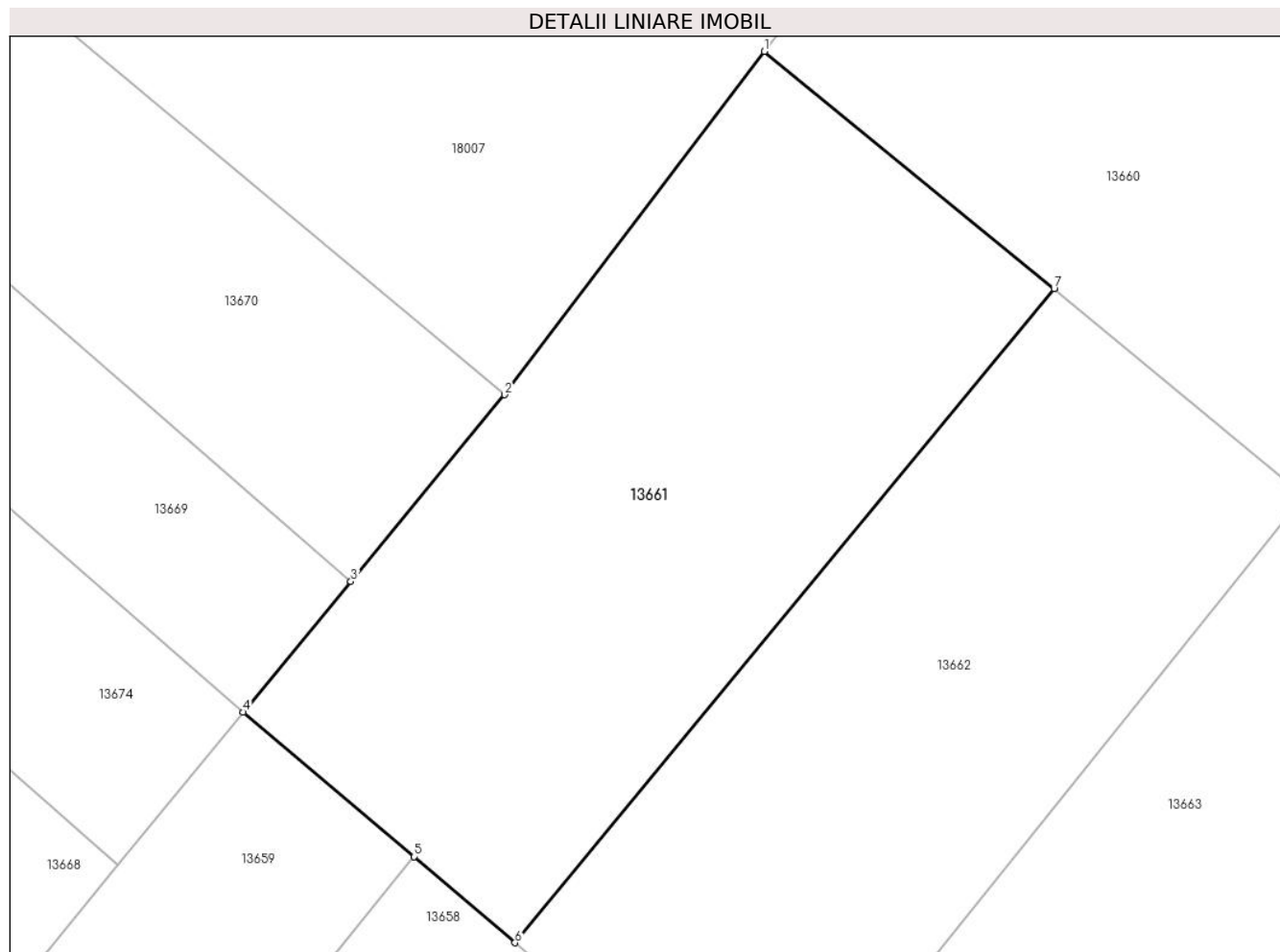
Inscrieri privind dezmembramintele dreptului de proprietate, drepturi reale de garanție și sarcini		Referințe
148871 / 27/07/2020		
Act Notarial nr. Contract de ipoteca aut nr. 659, din 16/07/2020 emis de Marincas Eugen;		
C1	Intabulare, drept de IPOTECA, Valoare:8000000 RONsi celelalte obligatii de plata aferente creditului 1) LIBRA INTERNET BANK S.A., CIF:8119644	A1

Anexa Nr. 1 La Partea I

Teren

Nr cadastral	Suprafața (mp)*	Observații / Referințe
31024	592	

* Suprafața este determinată în planul de proiecție Stereo 70.



Date referitoare la teren

Crt	Categorie folosință	Intravilan	Suprafața (mp)	Tarla	Parcelă	Nr. topo	Observații / Referințe
1	arabil	NU	592	98	154	-	

Lungime Segmente

1) Valorile lungimilor segmentelor sunt obținute din proiecție în plan.

Punct început	X / Y	Punct sfârșit	X / Y	Lungime segment (** (m)
1	343.687,298 292.522,773	2	343.675,838 292.507,652	18.973
2	343.675,838 292.507,652	3	343.669,065 292.499,425	10.656
3	343.669,065 292.499,425	4	343.664,324 292.493,666	7.459
4	343.664,324 292.493,666	5	343.671,86 292.487,301	9.864
5	343.671,86 292.487,301	6	343.676,297 292.483,51	5.836

Punct început	X / Y	Punct sfârșit	X / Y	Lungime segment (** (m)
6	343.676,297 292.483,51	7	343.700,075 292.512,324	37.358
7	343.700,075 292.512,324	1	343.687,298 292.522,773	16.506

** Lungimile segmentelor sunt determinate în planul de proiecție Stereo 70 și sunt rotunjite la 1 milimetru.

*** Distanța dintre puncte este formată din segmente cumulate ce sunt mai mici decât valoarea 1 milimetru.

**DATE DESPRE IMOBILUL NR. 13662**

Oficiul de Cadastru și Publicitate Imobiliară DOLJ
Biroul de Cadastru și Publicitate Imobiliară Craiova

A. Partea I. Descrierea imobilului

TEREN Extravilan

Adresa: Jud. Dolj, T98, P156

Nr. Crt	Nr cadastral Nr. topografic	Suprafața* (mp)	Observații / Referințe
A1		546	Sector cadastral:18 Teren neimpregmuit;

B. Partea II. Proprietari și acte

Inscrieri privitoare la dreptul de proprietate și alte drepturi reale	Referințe
/	
Act Administrativ nr. TDP 1570-48474, din 30/01/1995 emis de CJSDPAT DOLJ;	
B1	A1
Intabulare, drept de PROPRIETATE, dobandit prin Reconstituire, cota actuala 1/1, cota initiala 1/1 1) BUTARU M MARIN , Lipsă CNP	

C. Partea III. SARCINI .

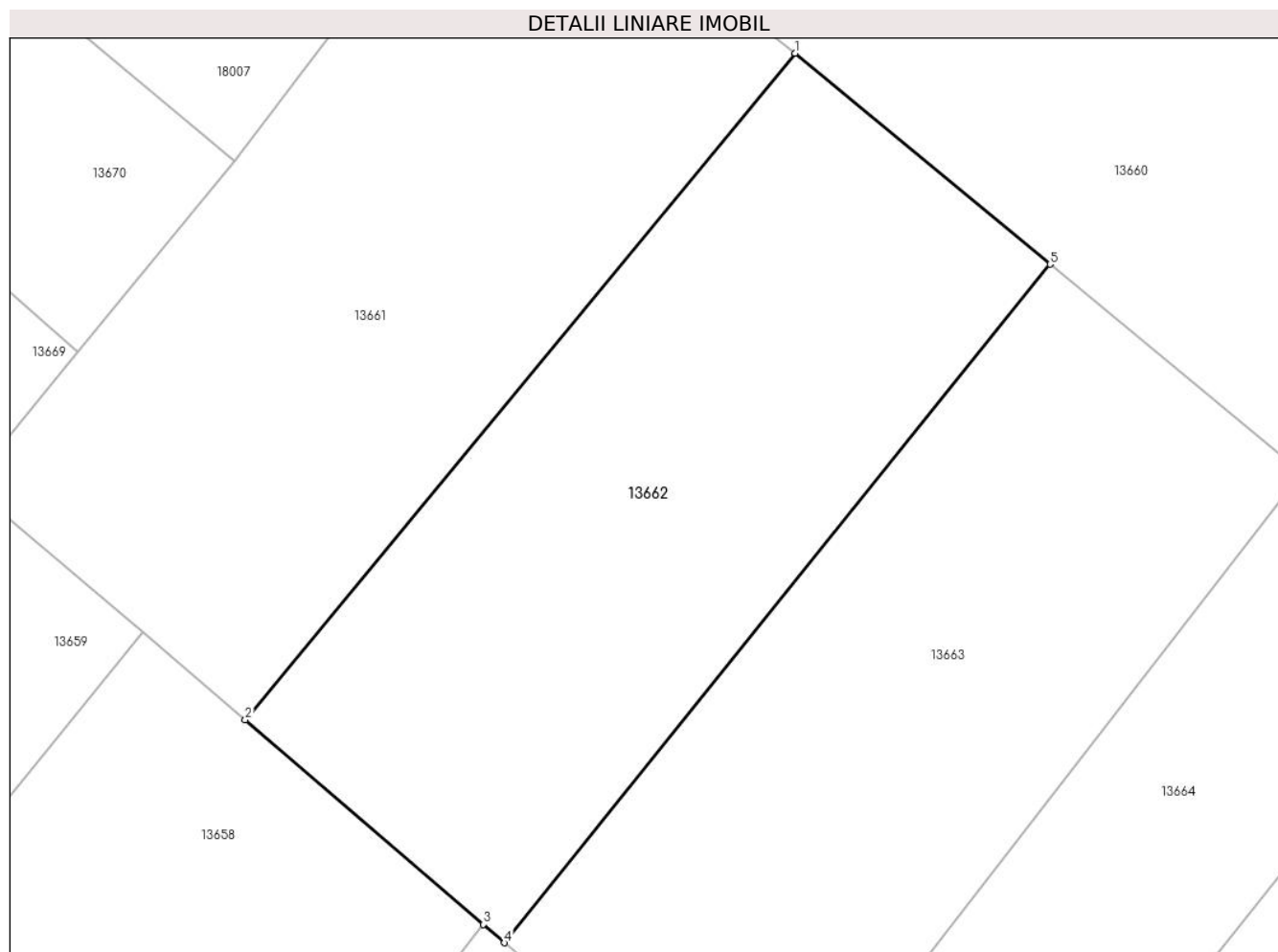
Inscrieri privind dezmembramintele dreptului de proprietate, drepturi reale de garanție și sarcini	Referințe
NU SUNT	

Anexa Nr. 1 La Partea I

Teren

Nr cadastral	Suprafața (mp)*	Observații / Referințe
	546	

* Suprafața este determinată în planul de proiecție Stereo 70.



Date referitoare la teren

Crt	Categorie folosință	Intravilan	Suprafața (mp)	Tarla	Parcelă	Nr. topo	Observații / Referințe
1	arabil	NU	546	98	156	-	

Lungime Segmente

1) Valorile lungimilor segmentelor sunt obținute din proiecție în plan.

Punct început	X / Y	Punct sfârșit	X / Y	Lungime segment (** (m)
1	343.700,075 292.512,324	2	343.676,297 292.483,51	37.358
2	343.676,297 292.483,51	3	343.686,584 292.474,658	13.571
3	343.686,584 292.474,658	4	343.687,506 292.473,864	1.217
4	343.687,506 292.473,864	5	343.711,109 292.503,202	37.654
5	343.711,109 292.503,202	1	343.700,075 292.512,324	14.316

**** Lungimile segmentelor sunt determinate în planul de proiecție Stereo 70 și sunt rotunjite la 1 milimetru.**

***** Distanța dintre puncte este formată din segmente cumulate ce sunt mai mici decât valoarea 1 milimetru.**

**DATE DESPRE IMOBILUL NR. 13663**

Oficiul de Cadastru și Publicitate Imobiliară DOLJ
Biroul de Cadastru și Publicitate Imobiliară Craiova

A. Partea I. Descrierea imobilului

TEREN Extravilan

Adresa: Jud. Dolj, T98, P156

Nr. Crt	Nr cadastral Nr. topografic	Suprafața* (mp)	Observații / Referințe
A1		548	Sector cadastral:18 Teren neimprejmuit;

B. Partea II. Proprietari și acte

Inscrieri privitoare la dreptul de proprietate și alte drepturi reale		Referințe
/		
Act Administrativ nr. TDP 2996-45373, din 29/06/2002 emis de CJSDPAT DOLJ;		
B1	Intabulare, drept de PROPRIETATE, dobandit prin Reconstituire, cota actuala 1/1, cota initiala 1/1 1) BUTARU M MARIN , Lipsă CNP 2) BUTARU M ELENA , Lipsă CNP	A1

C. Partea III. SARCINI .

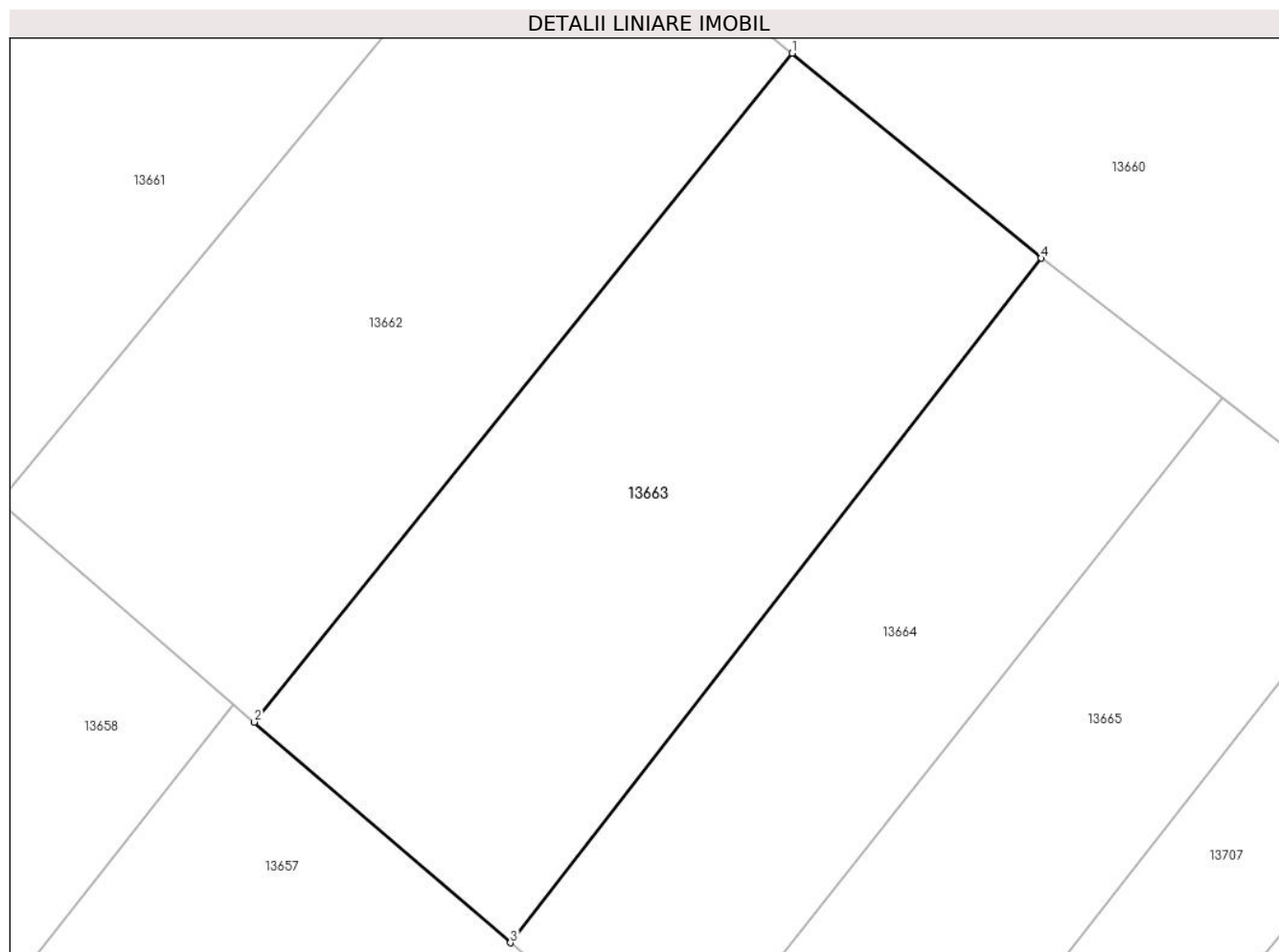
Inscrieri privind dezmembramintele dreptului de proprietate, drepturi reale de garanție și sarcini	Referințe
NU SUNT	

Anexa Nr. 1 La Partea I

Teren

Nr cadastral	Suprafața (mp)*	Observații / Referințe
	548	

* Suprafața este determinată în planul de proiecție Stereo 70.



Date referitoare la teren

Crt	Categorie folosință	Intra vilan	Suprafața (mp)	Tarla	Parcelă	Nr. topo	Observații / Referințe
1	arabil	NU	548	98	156	-	

Lungime Segmente

1) Valorile lungimilor segmentelor sunt obținute din proiecție în plan.

Punct început	X / Y	Punct sfârșit	X / Y	Lungime segment (** (m)
1	343.711,109 292.503,202	2	343.687,506 292.473,864	37.654
2	343.687,506 292.473,864	3	343.698,745 292.464,185	14.832
3	343.698,745 292.464,185	4	343.722,034 292.494,215	38.002
4	343.722,034 292.494,215	1	343.711,109 292.503,202	14.146

** Lungimile segmentelor sunt determinate în planul de proiecție Stereo 70 și sunt rotunjite la 1 milimetru.

***** Distanţa dintre puncte este formată din segmente cumulate ce sunt mai mici decât valoarea 1 milimetru.**

**DATE DESPRE IMOBILUL NR. 13664**

Oficiul de Cadastru și Publicitate Imobiliară DOLJ
Biroul de Cadastru și Publicitate Imobiliară Craiova

A. Partea I. Descrierea imobilului

TEREN Extravilan

Adresa: Jud. Dolj, T98, P157

Nr. Crt	Nr cadastral Nr. topografic	Suprafața* (mp)	Observații / Referințe
A1		377	Sector cadastral:18 Teren neimprejmuit;

B. Partea II. Proprietari și acte

Inscrieri privitoare la dreptul de proprietate și alte drepturi reale	Referințe
/	
Act Administrativ nr. TDP 1183-59371, din 25/10/1994 emis de CJSDPAT DOLJ;	
B1	A1
Intabulare, drept de PROPRIETATE, dobandit prin Reconstituire, cota actuala 1/1, cota initiala 1/1	
1) BĂILEȘTEANU I VASILE, Lipsă CNP	

C. Partea III. SARCINI .

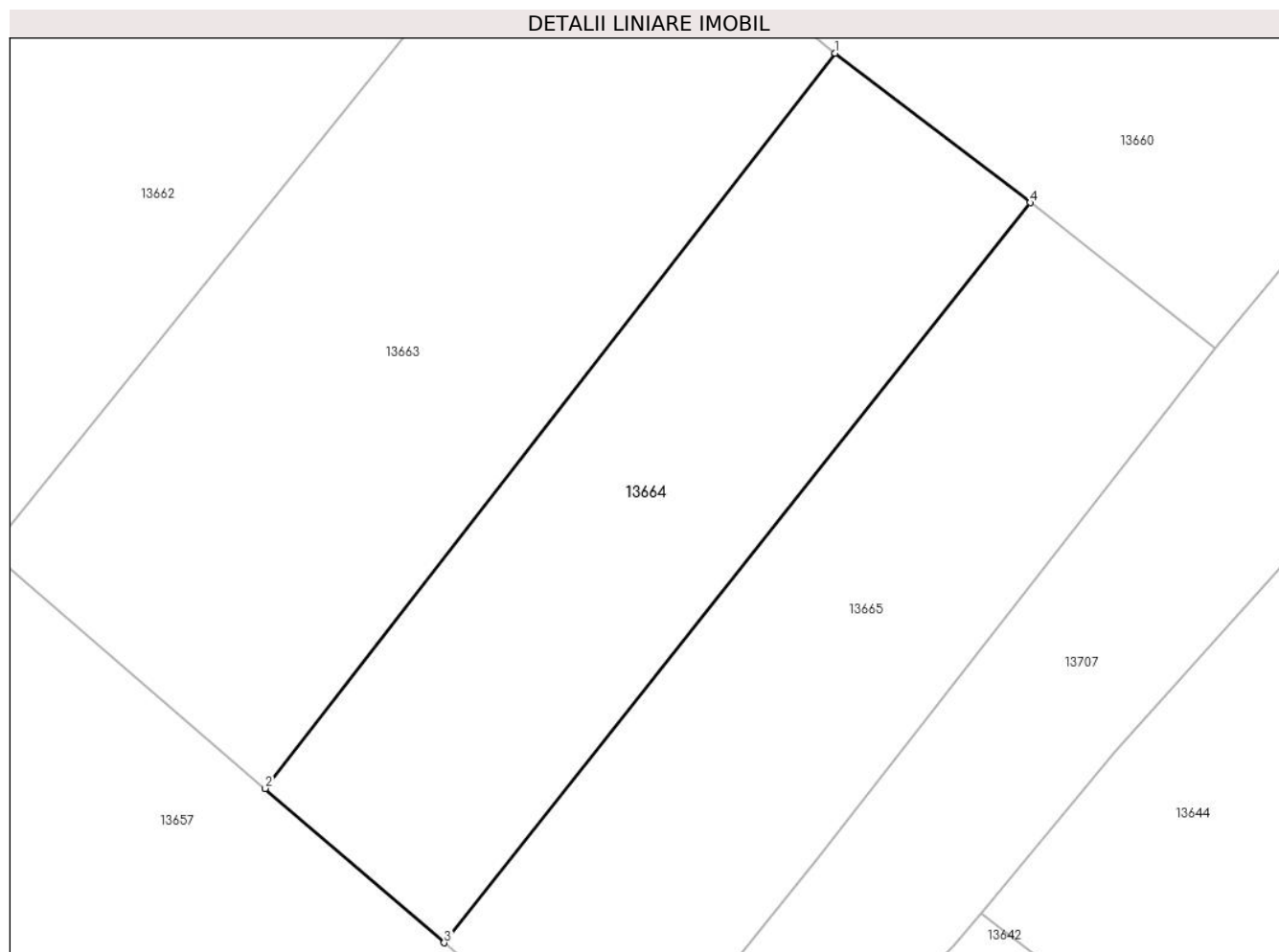
Inscrieri privind dezmembramintele dreptului de proprietate, drepturi reale de garanție și sarcini	Referințe
NU SUNT	

Anexa Nr. 1 La Partea I

Teren

Nr cadastral	Suprafața (mp)*	Observații / Referințe
	377	

* Suprafața este determinată în planul de proiecție Stereo 70.



Date referitoare la teren

Crt	Categorie folosință	Intravilan	Suprafața (mp)	Tarla	Parcelă	Nr. topo	Observații / Referințe
1	arabil	NU	377	98	157	-	

Lungime Segmente

1) Valorile lungimilor segmentelor sunt obținute din proiecție în plan.

Punct început	X / Y	Punct sfârșit	X / Y	Lungime segment (** (m)
1	343.722,034 292.494,215	2	343.698,745 292.464,185	38.002
2	343.698,745 292.464,185	3	343.706,059 292.457,886	9.653
3	343.706,059 292.457,886	4	343.730,005 292.488,11	38.56
4	343.730,005 292.488,11	1	343.722,034 292.494,215	10.04

** Lungimile segmentelor sunt determinate în planul de proiecție Stereo 70 și sunt rotunjite la 1 milimetru.

***** Distanţa dintre puncte este formată din segmente cumulate ce sunt mai mici decât valoarea 1 milimetru.**

**DATE DESPRE IMOBILUL NR. 13665**

Oficiul de Cadastru și Publicitate Imobiliară DOLJ
Biroul de Cadastru și Publicitate Imobiliară Craiova

A. Partea I. Descrierea imobilului

TEREN Extravilan

Adresa: Jud. Dolj, T98, P158

Nr. Crt	Nr cadastral Nr. topografic	Suprafața* (mp)	Observații / Referințe
A1		377	Sector cadastral:18 Teren neimprejmuit;

B. Partea II. Proprietari și acte

Inscrieri privitoare la dreptul de proprietate și alte drepturi reale	Referințe
/	
Act Administrativ nr. TDP 1291-58437, din 24/01/1995 emis de CJSDPAT DOLJ;	
B1	A1
Intabulare, drept de PROPRIETATE, dobandit prin Reconstituire, cota actuala 1/1, cota initiala 1/1 1) MOTROC C ION, Lipsă CNP	

C. Partea III. SARCINI .

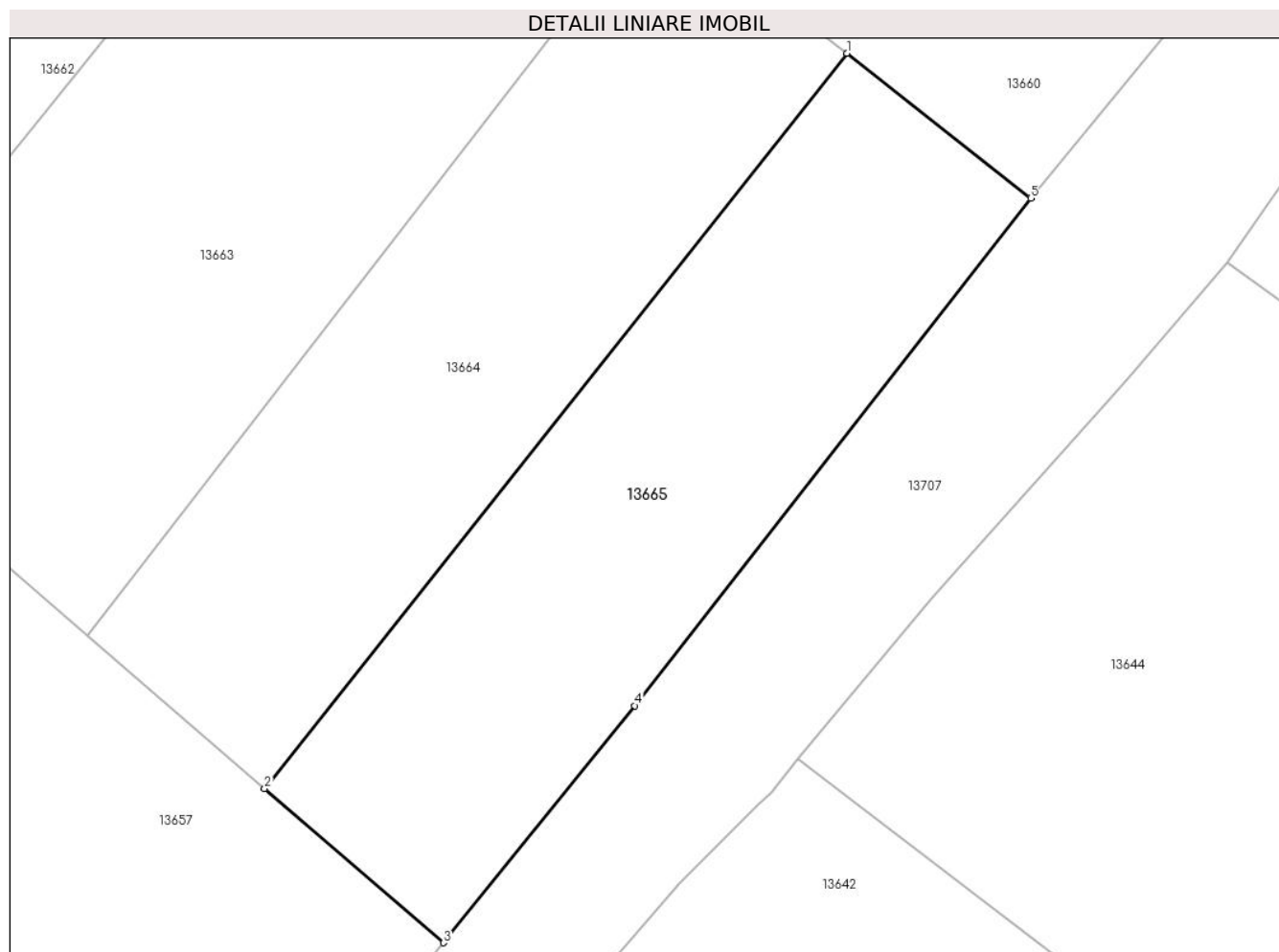
Inscrieri privind dezmembramintele dreptului de proprietate, drepturi reale de garanție și sarcini	Referințe
NU SUNT	

Anexa Nr. 1 La Partea I

Teren

Nr cadastral	Suprafața (mp)*	Observații / Referințe
	377	

* Suprafața este determinată în planul de proiecție Stereo 70.



Date referitoare la teren

Crt	Categorie folosință	Intravilan	Suprafața (mp)	Tarla	Parcelă	Nr. topo	Observații / Referințe
1	arabil	NU	377	98	158	-	

Lungime Segmente

1) Valorile lungimilor segmentelor sunt obținute din proiecție în plan.

Punct început	X / Y	Punct sfârșit	X / Y	Lungime segment (** (m)
1	343.730,005 292.488,11	2	343.706,059 292.457,886	38.56
2	343.706,059 292.457,886	3	343.713,416 292.451,55	9.709
3	343.713,416 292.451,55	4	343.721,278 292.461,293	12.519
4	343.721,278 292.461,293	5	343.737,566 292.482,15	26.463
5	343.737,566 292.482,15	1	343.730,005 292.488,11	9.628

**** Lungimile segmentelor sunt determinate în planul de proiecție Stereo 70 și sunt rotunjite la 1 milimetru.**

***** Distanța dintre puncte este formată din segmente cumulate ce sunt mai mici decât valoarea 1 milimetru.**

**DATE DESPRE IMOBILUL NR. 13666**

Oficiul de Cadastru și Publicitate Imobiliară DOLJ
Biroul de Cadastru și Publicitate Imobiliară Craiova

A. Partea I. Descrierea imobilului

TEREN Extravilan

Adresa: Jud. Dolj, T98, P164

Nr. Crt	Nr cadastral Nr. topografic	Suprafața* (mp)	Observații / Referințe
A1		405	Sector cadastral:18 Teren neimprejmuit;

B. Partea II. Proprietari și acte

Inscrieri privitoare la dreptul de proprietate și alte drepturi reale		Referințe
/		
Act Administrativ nr. TDP 1556-48474, din 01/02/1995 emis de CJSDPAT DOLJ;		
B1	Intabulare, drept de PROPRIETATE, dobandit prin Reconstituire, cota actuala 1/1, cota initiala 1/1 1) BICOIU I ION, Lipsă CNP	A1

C. Partea III. SARCINI .

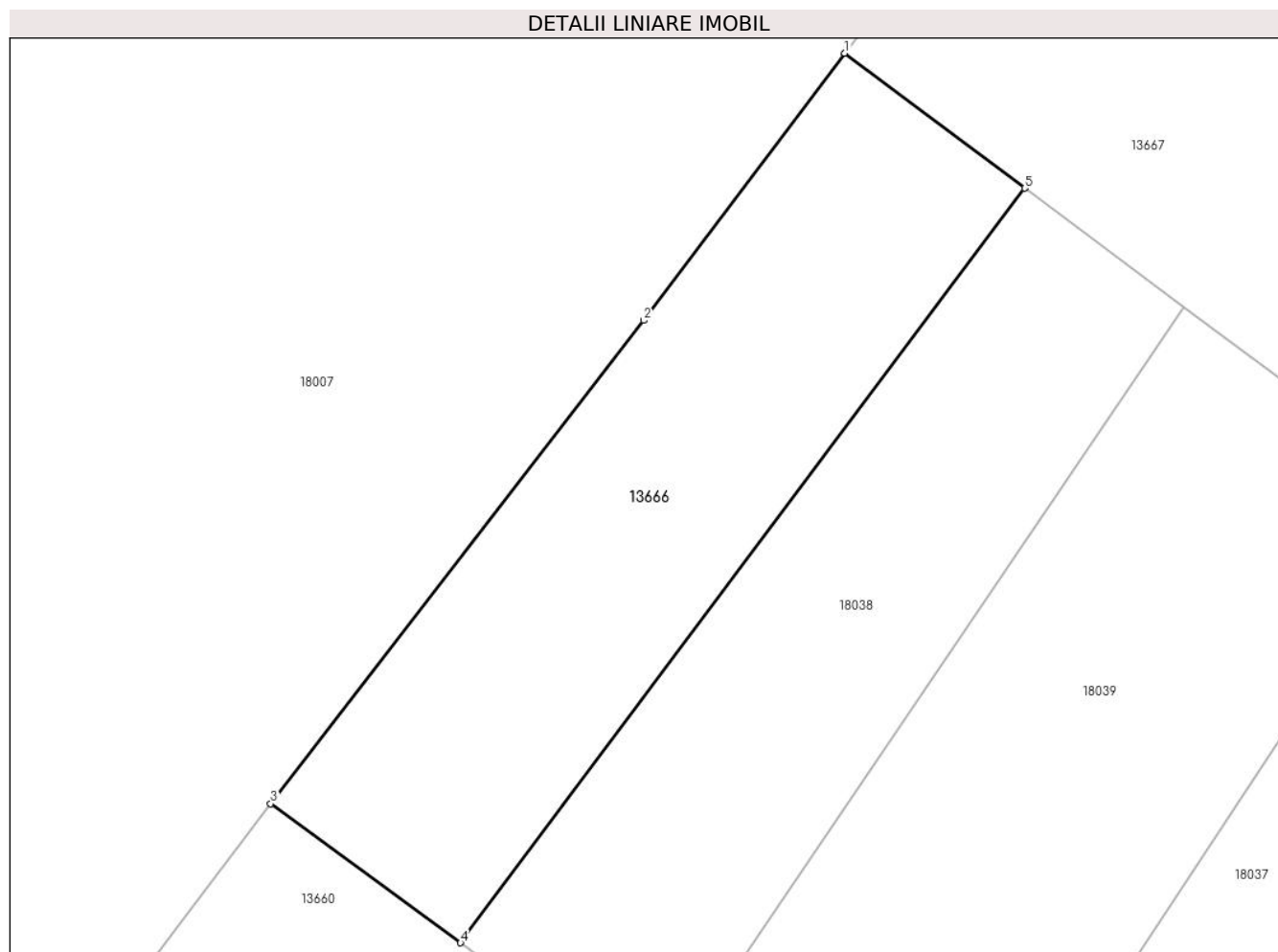
Inscrieri privind dezmembramintele dreptului de proprietate, drepturi reale de garanție și sarcini	Referințe
NU SUNT	

Anexa Nr. 1 La Partea I

Teren

Nr cadastral	Suprafața (mp)*	Observații / Referințe
	405	

* Suprafața este determinată în planul de proiecție Stereo 70.



Date referitoare la teren

Crt	Categorie folosință	Intravilan	Suprafața (mp)	Tarla	Parcelă	Nr. topo	Observații / Referințe
1	arabil	NU	405	98	164	-	

Lungime Segmente

1) Valorile lungimilor segmentelor sunt obținute din proiecție în plan.

Punct început	X / Y	Punct sfârșit	X / Y	Lungime segment (** (m)
1	343.723,924 292.570,784	2	343.715,222 292.559,213	14.478
2	343.715,222 292.559,213	3	343.699,061 292.538,291	26.437
3	343.699,061 292.538,291	4	343.707,286 292.532,272	10.192
4	343.707,286 292.532,272	5	343.731,726 292.564,944	40.802
5	343.731,726 292.564,944	1	343.723,924 292.570,784	9.746

**** Lungimile segmentelor sunt determinate în planul de proiecție Stereo 70 și sunt rotunjite la 1 milimetru.**

***** Distanța dintre puncte este formată din segmente cumulate ce sunt mai mici decât valoarea 1 milimetru.**

**DATE DESPRE IMOBILUL NR. 13667**

Oficiul de Cadastru și Publicitate Imobiliară DOLJ
Biroul de Cadastru și Publicitate Imobiliară Craiova

A. Partea I. Descrierea imobilului

TEREN Extravilan

Adresa: Jud. Dolj, T98, P164/1

Nr. Crt	Nr cadastral Nr. topografic	Suprafața* (mp)	Observații / Referințe
A1		3.961	Sector cadastral:18 Teren neimprejmuit;

B. Partea II. Proprietari și acte

Inscrieri privitoare la dreptul de proprietate și alte drepturi reale	Referințe
/	
Act Normativ nr. Legea 7, din 13/03/1996 emis de PARLAMENTUL ROMANIEI;	
B1	A1
Intabulare, drept de PROPRIETATE, dobandit prin Lege, cota actuala 1/1, cota initiala 1/1	
1) COMUNA CETATE , CIF:4553470	
<i>OBSERVATII: Rezerva comisiei locale de fond funciar</i>	

C. Partea III. SARCINI .

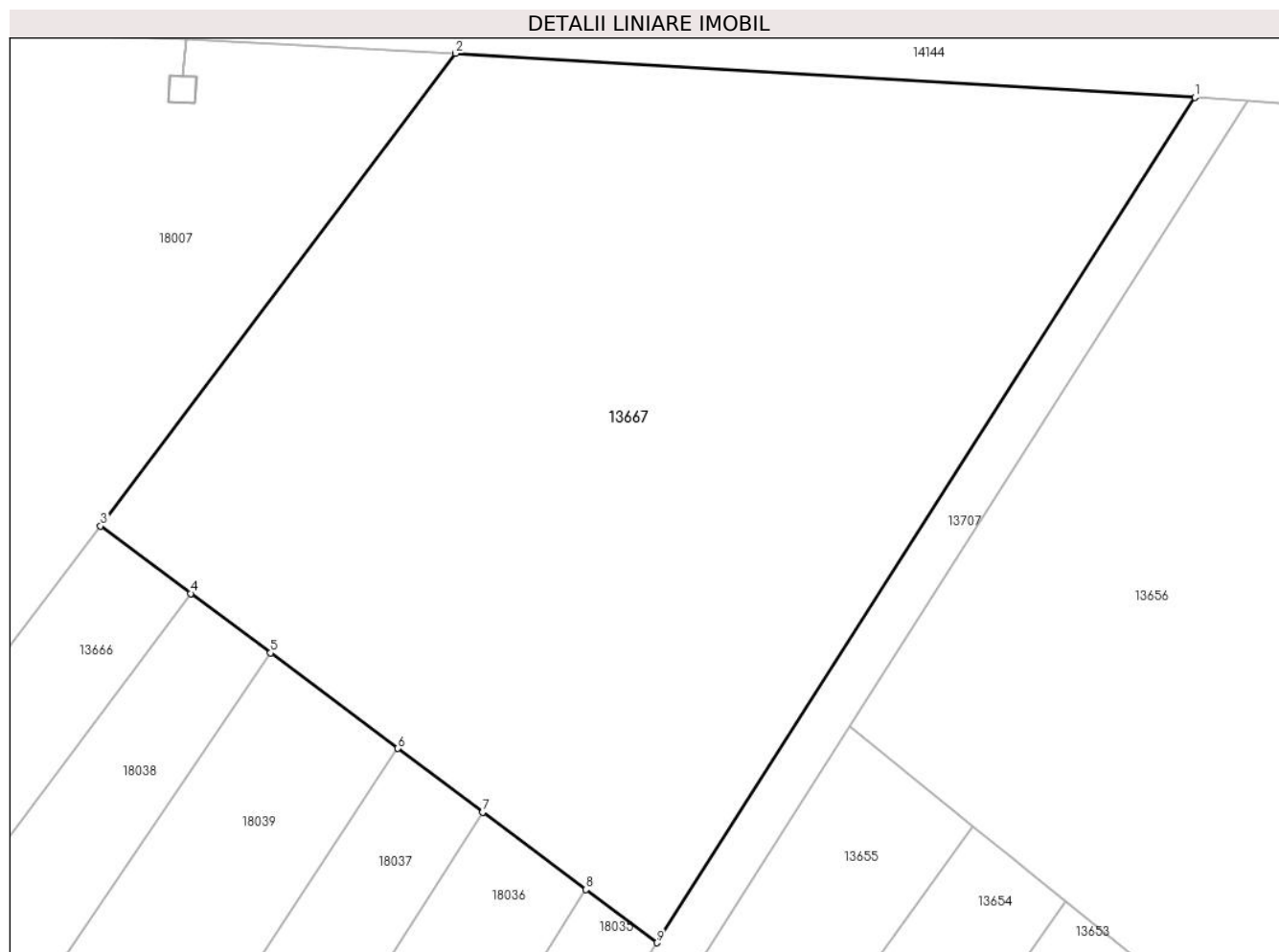
Inscrieri privind dezmembramintele dreptului de proprietate, drepturi reale de garanție și sarcini	Referințe
NU SUNT	

Anexa Nr. 1 La Partea I

Teren

Nr cadastral	Suprafața (mp)*	Observații / Referințe
	3.961	

* Suprafața este determinată în planul de proiecție Stereo 70.



Date referitoare la teren

Crt	Categorie folosință	Intra vilan	Suprafața (mp)	Tarla	Parcelă	Nr. topo	Observații / Referințe
1	arabil	NU	3.961	98	164/1	-	

Lungime Segmente

1) Valorile lungimilor segmentelor sunt obținute din proiecție în plan.

Punct început	X / Y	Punct sfârșit	X / Y	Lungime segment (** (m)
1	343.818,577 292.607,834	2	343.754,651 292.611,642	64.039
2	343.754,651 292.611,642	3	343.723,924 292.570,784	51.123
3	343.723,924 292.570,784	4	343.731,726 292.564,944	9.746
4	343.731,726 292.564,944	5	343.738,616 292.559,804	8.596
5	343.738,616 292.559,804	6	343.749,636 292.551,554	13.766

Punct început	X / Y	Punct sfârșit	X / Y	Lungime segment (** (m)
6	343.749,636 292.551,554	7	343.756,987 292.546,034	9.193
7	343.756,987 292.546,034	8	343.765,902 292.539,359	11.137
8	343.765,902 292.539,359	9	343.772,057 292.534,752	7.688
9	343.772,057 292.534,752	1	343.818,577 292.607,834	86.632

** Lungimile segmentelor sunt determinate în planul de proiecție Stereo 70 și sunt rotunjite la 1 milimetru.

*** Distanța dintre puncte este formată din segmente cumulate ce sunt mai mici decât valoarea 1 milimetru.

**DATE DESPRE IMOBILUL NR. 13668**

Oficiul de Cadastru și Publicitate Imobiliară DOLJ
Biroul de Cadastru și Publicitate Imobiliară Craiova

A. Partea I. Descrierea imobilului

TEREN Extravilan

Adresa: Jud. Dolj, T98, P166/3

Nr. Crt	Nr cadastral Nr. topografic	Suprafața* (mp)	Observații / Referințe
A1		390	Sector cadastral:18 Teren neimprejmuit;

B. Partea II. Proprietari și acte

Inscrieri privitoare la dreptul de proprietate și alte drepturi reale	Referințe
/	
Act Normativ nr. Legea 7, din 13/03/1996 emis de PARLAMENTUL ROMANIEI;	
B1	A1
Intabulare, drept de PROPRIETATE, dobandit prin Lege, cota actuala 1/1, cota initiala 1/1	
1) COMUNA CETATE , CIF:4553470	
<i>OBSERVATII: Rezerva comisiei locale de fond funciar</i>	

C. Partea III. SARCINI .

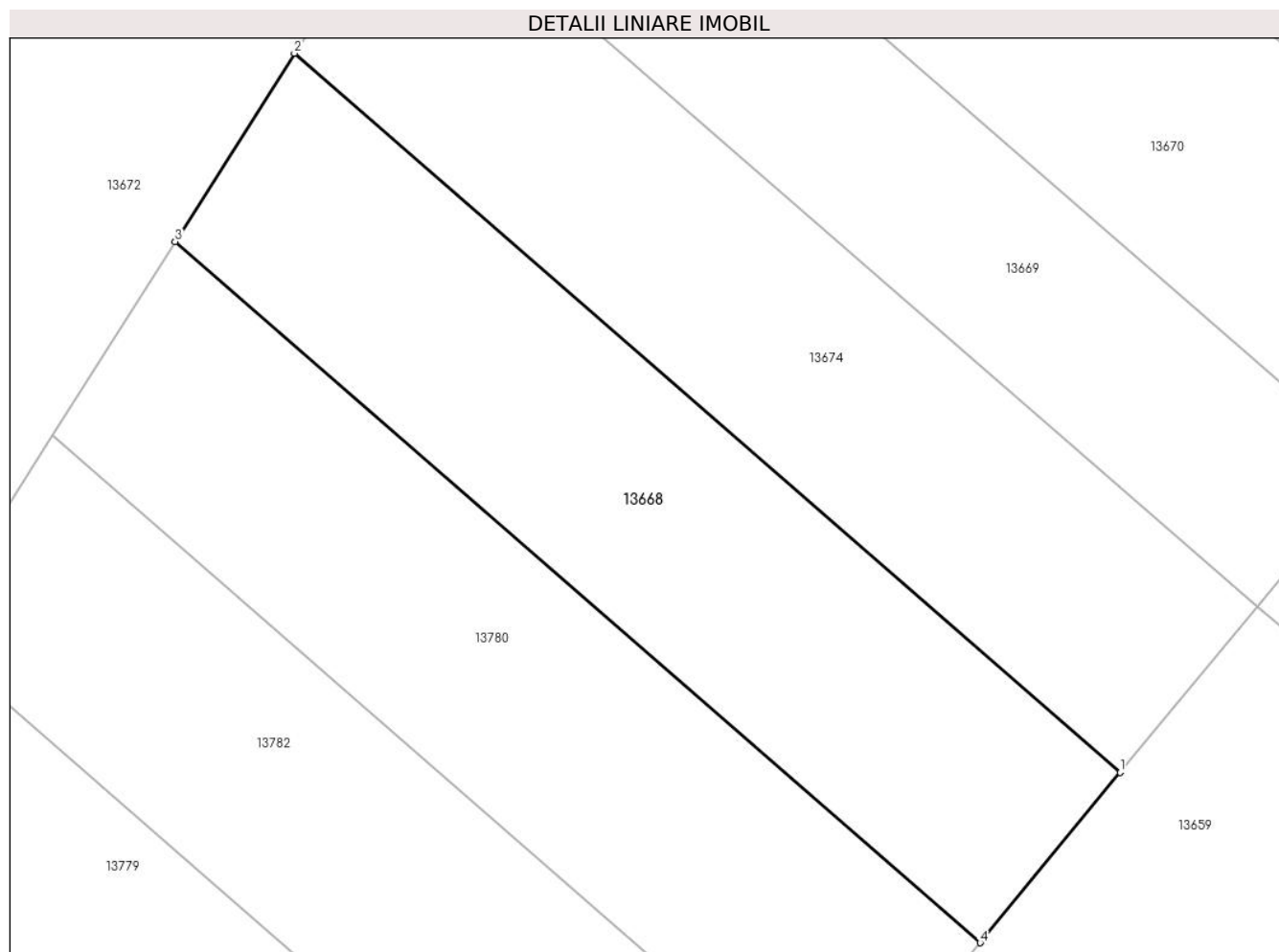
Inscrieri privind dezmembramintele dreptului de proprietate, drepturi reale de garanție și sarcini	Referințe
NU SUNT	

Anexa Nr. 1 La Partea I

Teren

Nr cadastral	Suprafața (mp)*	Observații / Referințe
	390	

* Suprafața este determinată în planul de proiecție Stereo 70.



Date referitoare la teren

Crt	Categorie folosință	Intravilan	Suprafața (mp)	Tarla	Parcelă	Nr. topo	Observații / Referințe
1	arabil	NU	390	98	166/3	-	

Lungime Segmente

1) Valorile lungimilor segmentelor sunt obținute din proiecție în plan.

Punct început	X / Y	Punct sfârșit	X / Y	Lungime segment (** (m)
1	343.658,795 292.486,949	2	343.625,373 292.516,03	44.303
2	343.625,373 292.516,03	3	343.620,547 292.508,411	9.019
3	343.620,547 292.508,411	4	343.653,126 292.480,064	43.185
4	343.653,126 292.480,064	1	343.658,795 292.486,949	8.919

** Lungimile segmentelor sunt determinate în planul de proiecție Stereo 70 și sunt rotunjite la 1 milimetru.

***** Distanţa dintre puncte este formată din segmente cumulate ce sunt mai mici decât valoarea 1 milimetru.**

**DATE DESPRE IMOBILUL NR. 13669**

Oficiul de Cadastru și Publicitate Imobiliară DOLJ
Biroul de Cadastru și Publicitate Imobiliară Craiova

A. Partea I. Descrierea imobilului

TEREN Extravilan

Adresa: Jud. Dolj, T98, P167

Nr. Crt	Nr cadastral Nr. topografic	Suprafața* (mp)	Observații / Referințe
A1		342	Sector cadastral:18 Teren neimprejmuit;

B. Partea II. Proprietari și acte

Inscrieri privitoare la dreptul de proprietate și alte drepturi reale		Referințe
/		
Act Administrativ nr. TDP 3103, din 17/09/2004 emis de CJSDPAT DOLJ;		
B1	Intabulare, drept de PROPRIETATE, dobandit prin Reconstituire, cota actuala 1/1, cota initiala 1/1 1) CIUCIU I ECATERINA, Lipsă CNP	A1

C. Partea III. SARCINI .

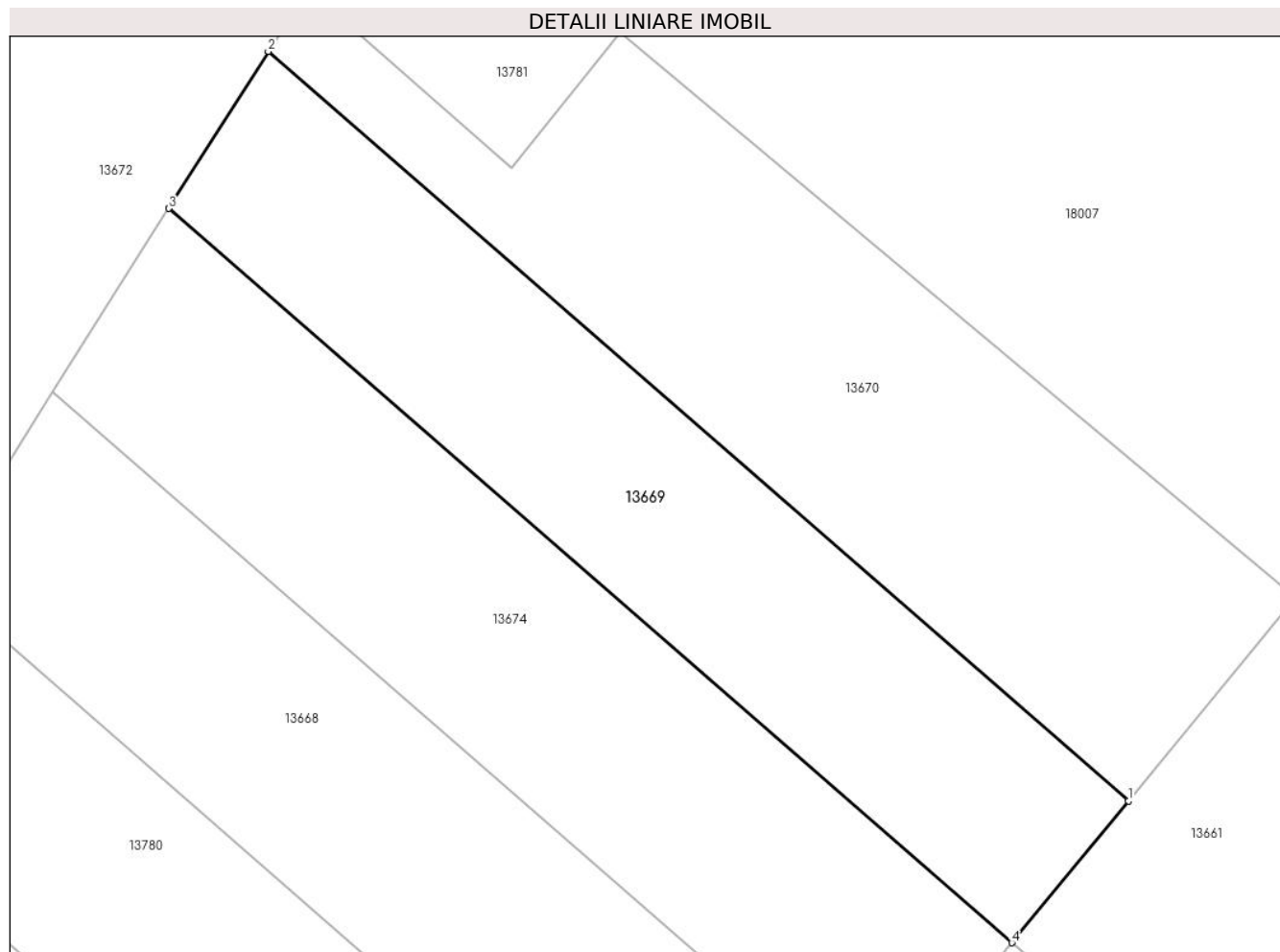
Inscrieri privind dezmembramintele dreptului de proprietate, drepturi reale de garanție și sarcini	Referințe
NU SUNT	

Anexa Nr. 1 La Partea I

Teren

Nr cadastral	Suprafața (mp)*	Observații / Referințe
	342	

* Suprafața este determinată în planul de proiecție Stereo 70.



Date referitoare la teren

Crt	Categorie folosință	Intra vilan	Suprafața (mp)	Tarla	Parcelă	Nr. topo	Observații / Referințe
1	arabil	NU	342	98	167	-	

Lungime Segmente

1) Valorile lungimilor segmentelor sunt obținute din proiecție în plan.

Punct început	X / Y	Punct sfârșit	X / Y	Lungime segment (** (m)
1	343.669,065 292.499,425	2	343.634,116 292.529,835	46.327
2	343.634,116 292.529,835	3	343.630,079 292.523,462	7.544
3	343.630,079 292.523,462	4	343.664,324 292.493,666	45.393
4	343.664,324 292.493,666	1	343.669,065 292.499,425	7.459

** Lungimile segmentelor sunt determinate în planul de proiecție Stereo 70 și sunt rotunjite la 1 milimetru.

***** Distanţa dintre puncte este formată din segmente cumulate ce sunt mai mici decât valoarea 1 milimetru.**

**DATE DESPRE IMOBILUL NR. 13670**

Oficiul de Cadastru și Publicitate Imobiliară DOLJ
Biroul de Cadastru și Publicitate Imobiliară Craiova

A. Partea I. Descrierea imobilului

TEREN Extravilan

Adresa: Jud. Dolj, T98, P167/1

Nr. Crt	Nr cadastral Nr. topografic	Suprafața* (mp)	Observații / Referințe
A1		400	Sector cadastral:18 Teren neimpregmuit;

B. Partea II. Proprietari și acte

Inscrieri privitoare la dreptul de proprietate și alte drepturi reale		Referințe
/		
Act Administrativ nr. TDP 1465-58136, din 01/02/1995 emis de CJSDPAT DOLJ;		
B1	Intabulare, drept de PROPRIETATE, dobandit prin Reconstituire, cota actuala 1/1, cota initiala 1/1 1) CHIȚU F ȘTEFAN, Lipsă CNP	A1

C. Partea III. SARCINI .

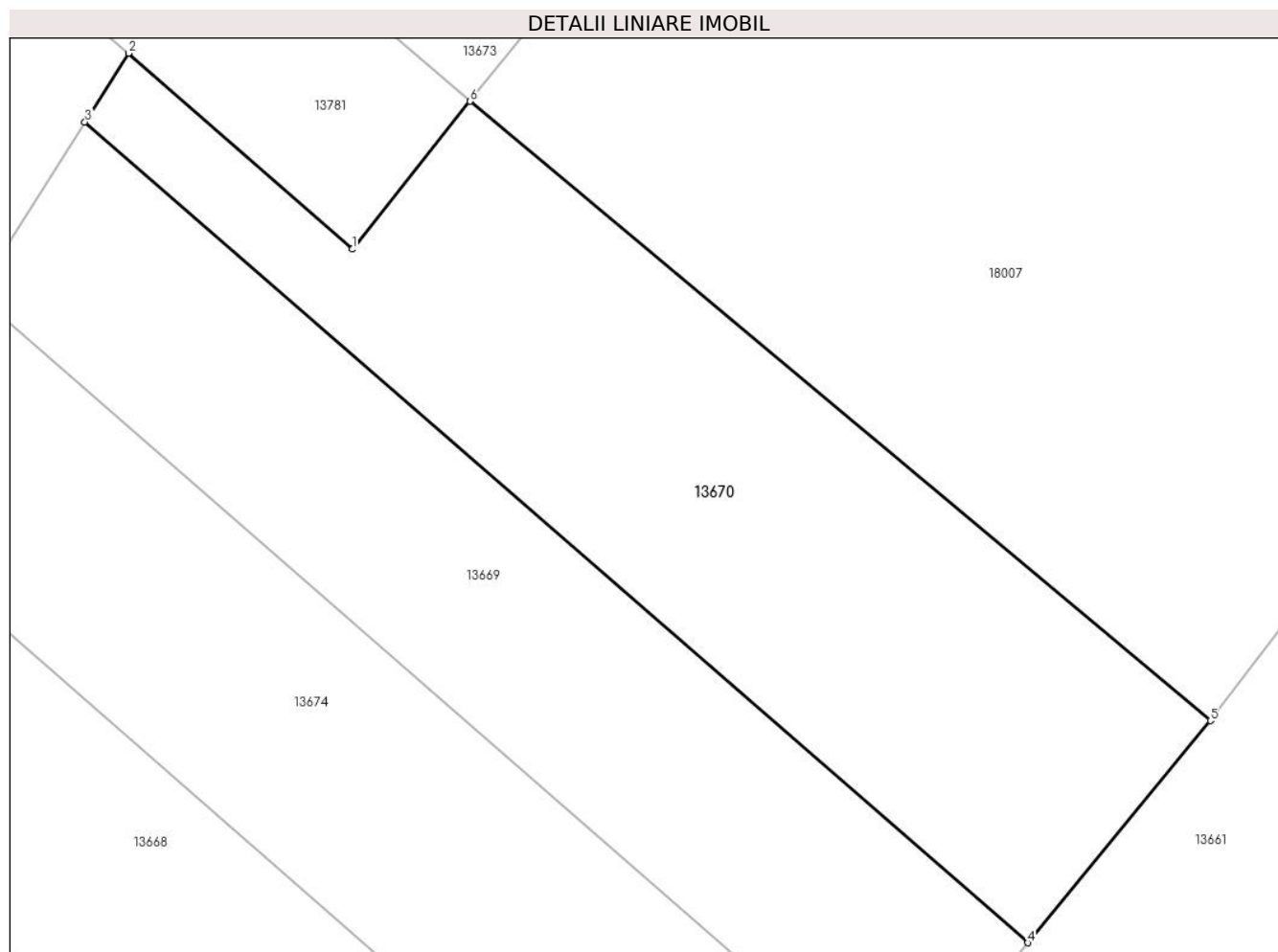
Inscrieri privind dezmembramintele dreptului de proprietate, drepturi reale de garanție și sarcini	Referințe
NU SUNT	

Anexa Nr. 1 La Partea I

Teren

Nr cadastral	Suprafața (mp)*	Observații / Referințe
	400	

* Suprafața este determinată în planul de proiecție Stereo 70.



Date referitoare la teren

Crt	Categorie folosință	Intra vilan	Suprafața (mp)	Tarla	Parcelă	Nr. topo	Observații / Referințe
1	arabil	NU	400	98	167/1	-	

Lungime Segmente

1) Valorile lungimilor segmentelor sunt obținute din proiecție în plan.

Punct început	X / Y	Punct sfârșit	X / Y	Lungime segment (** (m)
1	343.644,025 292.525,118	2	343.635,727 292.532,379	11.026
2	343.635,727 292.532,379	3	343.634,116 292.529,835	3.011
3	343.634,116 292.529,835	4	343.669,065 292.499,425	46.327
4	343.669,065 292.499,425	5	343.675,838 292.507,652	10.656
5	343.675,838 292.507,652	6	343.648,396 292.530,599	35.772

Punct început	X / Y	Punct sfârșit	X / Y	Lungime segment (** (m)
6	343.648,396 292.530,599	1	343.644,025 292.525,118	7.01

** Lungimile segmentelor sunt determinate în planul de proiecție Stereo 70 și sunt rotunjite la 1 milimetru.

*** Distanța dintre puncte este formată din segmente cumulate ce sunt mai mici decât valoarea 1 milimetru.

**DATE DESPRE IMOBILUL NR. 13671**

Oficiul de Cadastru și Publicitate Imobiliară DOLJ
Biroul de Cadastru și Publicitate Imobiliară Craiova

A. Partea I. Descrierea imobilului

TEREN Necunoscut

Adresa: Loc. Cetate, Jud. Dolj, T98, P169

Nr. Crt	Nr cadastral Nr. topografic	Suprafața* (mp)	Observații / Referințe
A1		700	Sector cadastral:18 Teren neimprejmuit;

B. Partea II. Proprietari și acte

Inscrieri privitoare la dreptul de proprietate și alte drepturi reale	Referințe
/	
Act Administrativ nr. TDP 1233-58437, din 20/01/1995 emis de CJSDPAT DOLJ;	
B1	A1
Intabulare, drept de PROPRIETATE, dobandit prin Reconstituire, cota actuala 1/1, cota initiala 1/1 1) SANDU I ELENA, Lipsă CNP	

C. Partea III. SARCINI .

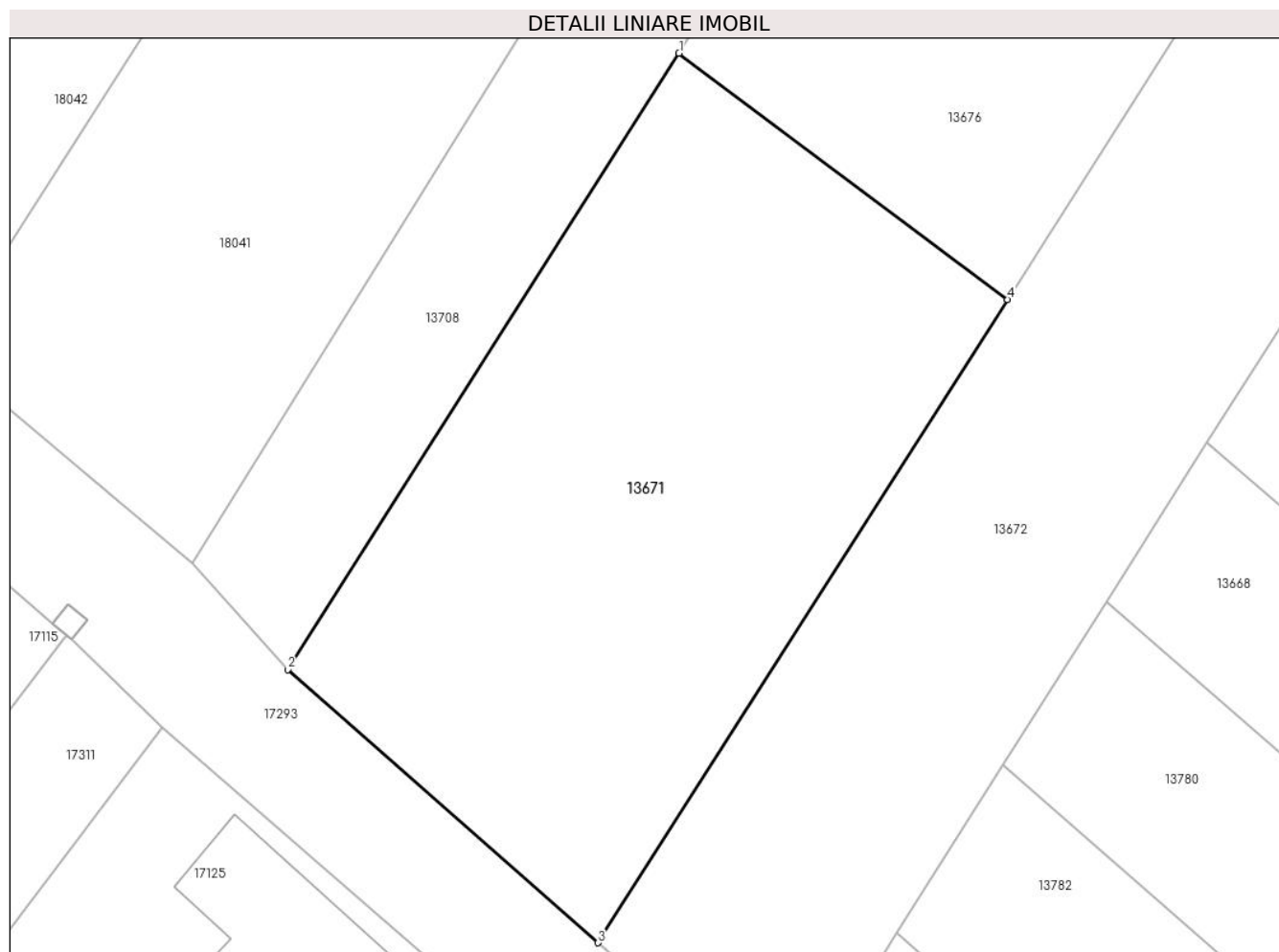
Inscrieri privind dezmembramintele dreptului de proprietate, drepturi reale de garanție și sarcini	Referințe
NU SUNT	

Anexa Nr. 1 La Partea I

Teren

Nr cadastral	Suprafața (mp)*	Observații / Referințe
	700	

* Suprafața este determinată în planul de proiecție Stereo 70.



Date referitoare la teren

Crt	Categorie folosință	Intra vilan	Suprafața (mp)	Tarla	Parcelă	Nr. topo	Observații / Referințe
1	arabil	DA	493	98	169	-	
2	arabil	NU	207	98	169	-	

Lungime Segmente

1) Valorile lungimilor segmentelor sunt obținute din proiecție în plan.

Punct început	X / Y	Punct sfârșit	X / Y	Lungime segment (** (m)
1	343.600,062 292.534,679	2	343.581,313 292.505,174	34.958
2	343.581,313 292.505,174	3	343.596,188 292.492,089	19.811
3	343.596,188 292.492,089	4	343.615,813 292.522,887	36.519
4	343.615,813 292.522,887	1	343.600,062 292.534,679	19.676

**** Lungimile segmentelor sunt determinate în planul de proiecție Stereo 70 și sunt rotunjite la 1 milimetru.**

***** Distanța dintre puncte este formată din segmente cumulate ce sunt mai mici decât valoarea 1 milimetru.**

**DATE DESPRE IMOBILUL NR. 13672**

Oficiul de Cadastru și Publicitate Imobiliară DOLJ
Biroul de Cadastru și Publicitate Imobiliară Craiova

A. Partea I. Descrierea imobilului

TEREN Necunoscut

Adresa: Loc. Cetate, Jud. Dolj, T98, P168

Nr. Crt	Nr cadastral Nr. topografic	Suprafața* (mp)	Observații / Referințe
A1		670	Sector cadastral:18 Teren neimprejmuit;

B. Partea II. Proprietari și acte

Inscrieri privitoare la dreptul de proprietate și alte drepturi reale	Referințe
/	
Act Normativ nr. Legea 7, din 13/03/1996 emis de PARLAMENTUL ROMÂNIEI;	
B1	A1
Inscrierea provizorie, drept de PROPRIETATE, dobandit prin Lege, cota actuala 1/1, cota initiala 1/1	
1) COMUNA CETATE , CIF:4553470	
OBSERVATII: PROPRIETAR NEIDENTIFICAT	

C. Partea III. SARCINI .

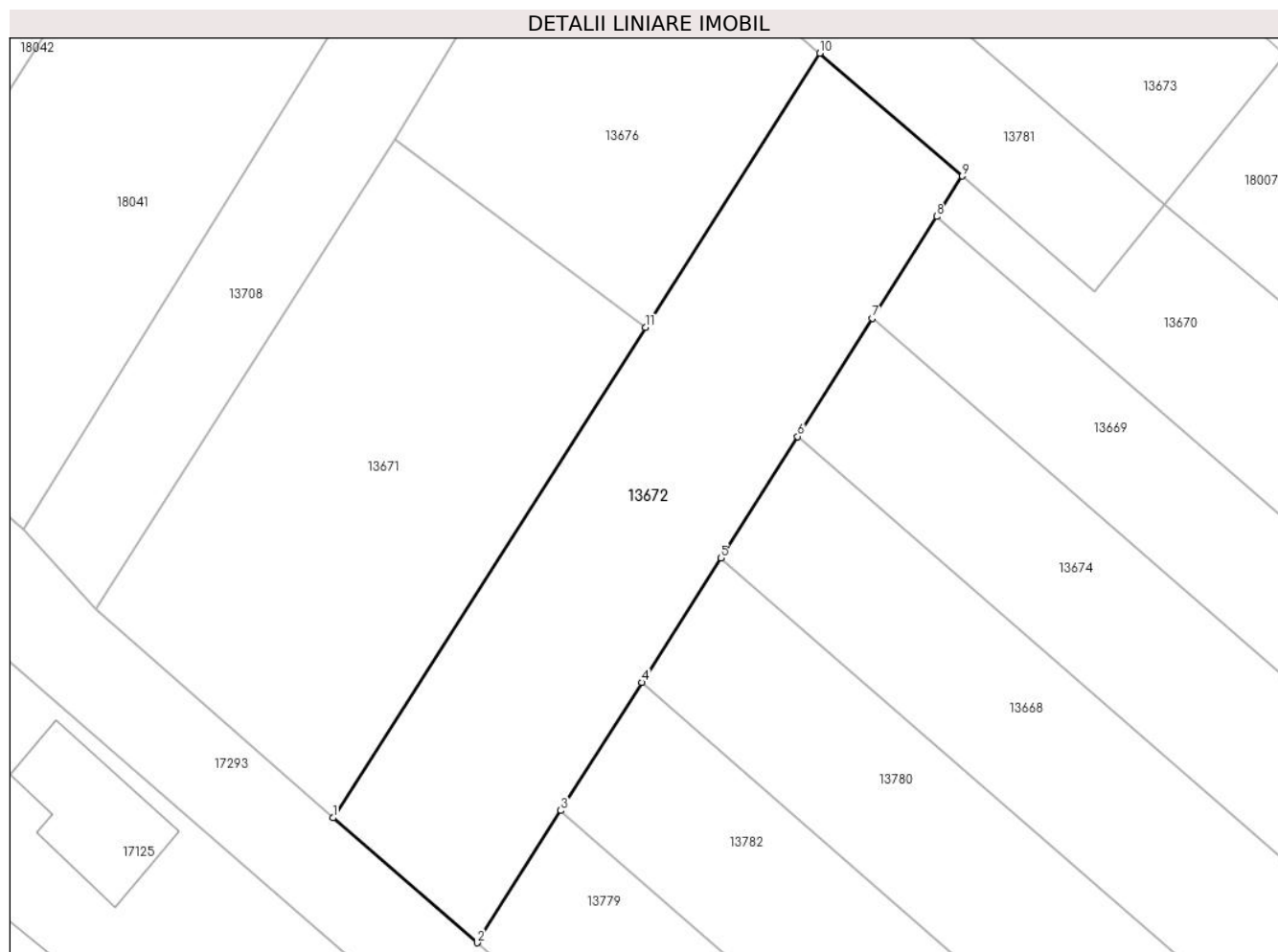
Inscrieri privind dezmembramintele dreptului de proprietate, drepturi reale de garanție și sarcini	Referințe
NU SUNT	

Anexa Nr. 1 La Partea I

Teren

Nr cadastral	Suprafața (mp)*	Observații / Referințe
	670	

* Suprafața este determinată în planul de proiecție Stereo 70.



Date referitoare la teren

Crt	Categorie folosință	Intravilan	Suprafața (mp)	Tarla	Parcelă	Nr. topo	Observații / Referințe
1	arabil	DA	98	98	168	-	
2	arabil	NU	572	98	168	-	

Lungime Segmente

1) Valorile lungimilor segmentelor sunt obținute din proiecție în plan.

Punct început	X / Y	Punct sfârșit	X / Y	Lungime segment (** (m)
1	343.596,188 292.492,089	2	343.605,246 292.484,25	11.979
2	343.605,246 292.484,25	3	343.610,501 292.492,548	9.822
3	343.610,501 292.492,548	4	343.615,594 292.500,589	9.518
4	343.615,594 292.500,589	5	343.620,547 292.508,411	9.258

Punct început	X / Y	Punct sfârșit	X / Y	Lungime segment (** (m)
5	343.620,547 292.508,411	6	343.625,373 292.516,03	9.019
6	343.625,373 292.516,03	7	343.630,079 292.523,462	8.797
7	343.630,079 292.523,462	8	343.634,116 292.529,835	7.544
8	343.634,116 292.529,835	9	343.635,727 292.532,379	3.011
9	343.635,727 292.532,379	10	343.626,773 292.540,089	11.816
10	343.626,773 292.540,089	11	343.615,813 292.522,887	20.397
11	343.615,813 292.522,887	1	343.596,188 292.492,089	36.519

** Lungimile segmentelor sunt determinate în planul de proiecție Stereo 70 și sunt rotunjite la 1 milimetru.

*** Distanța dintre puncte este formată din segmente cumulate ce sunt mai mici decât valoarea 1 milimetru.

**DATE DESPRE IMOBILUL NR. 13673**

Oficiul de Cadastru și Publicitate Imobiliară DOLJ
Biroul de Cadastru și Publicitate Imobiliară Craiova

A. Partea I. Descrierea imobilului

TEREN Extravilan

Adresa: Jud. Dolj, T98,P172

Nr. Crt	Nr cadastral Nr. topografic	Suprafața* (mp)	Observații / Referințe
A1	31031	572	Sector cadastral:18 Teren neimpregmuit;

B. Partea II. Proprietari și acte

Inscrieri privitoare la dreptul de proprietate și alte drepturi reale		Referințe
597 / 04/01/2024		
Act Notarial nr. CERTIFICAT DE MOSTENITOR NR.259, din 12/09/2022 emis de SPN BUDIANA IONUT RAZVAN (act administrativ nr TITLU DE PROPRIETATE NR.1181-59371 din 25.10.1994, emis de CJ DOLJ;act administrativ nr ADEVERINTA NR.14097 din 29.12.2023, emis de PRIMARIA COMUNEI CETATE);		
B1	Intabulare, drept de PROPRIETATE, dobandit prin Succesiune, cota actuala 1/2, cota initiala 1/2 1) ISBASA MARIAN	A1
B2	Intabulare, drept de PROPRIETATE, dobandit prin Succesiune, cota actuala 1/2, cota initiala 1/2 1) ISBAȘA SEBASTEAN	A1

C. Partea III. SARCINI .

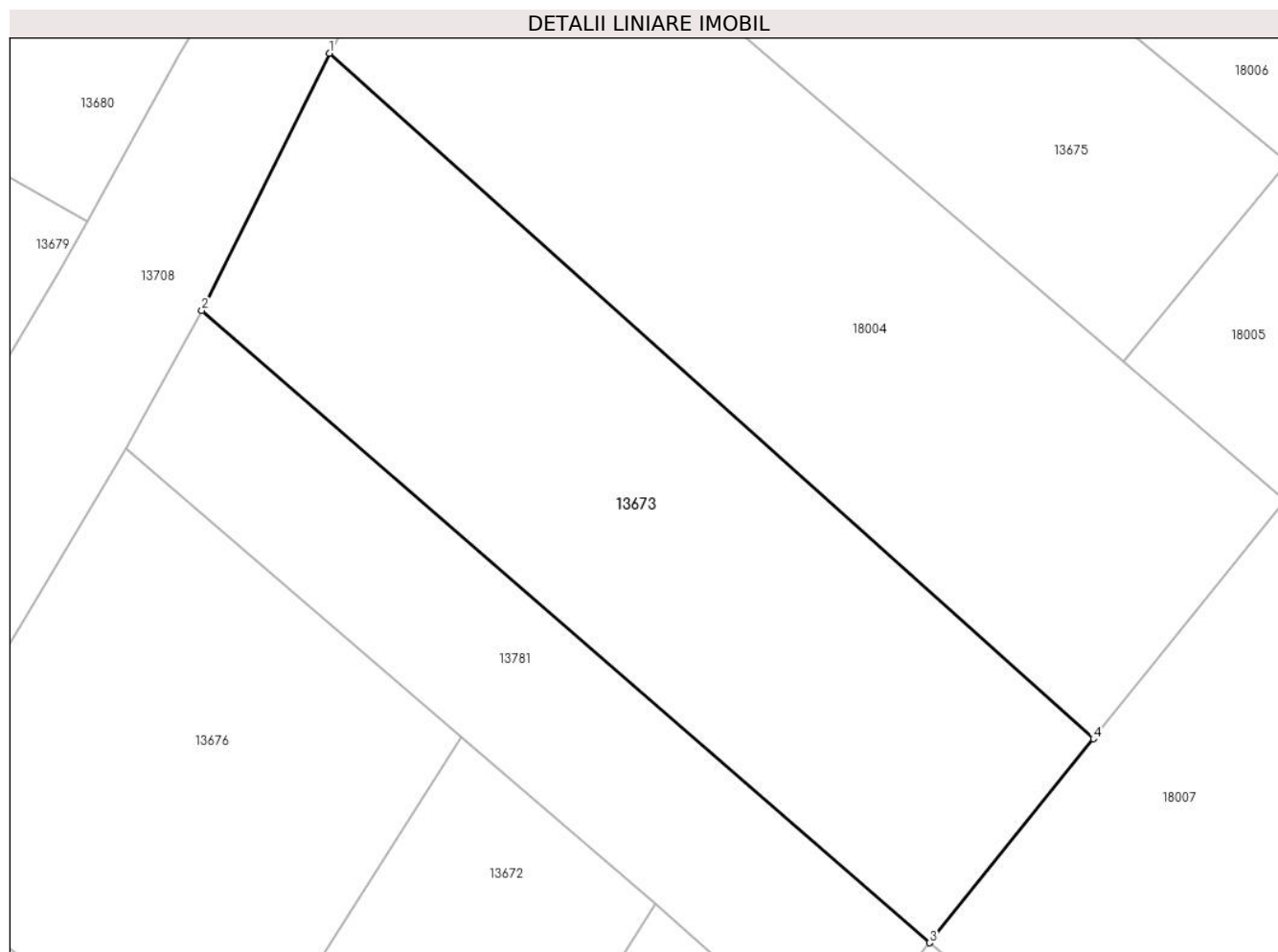
Inscrieri privind dezmembramintele dreptului de proprietate, drepturi reale de garanție și sarcini	Referințe
NU SUNT	

Anexa Nr. 1 La Partea I

Teren

Nr cadastral	Suprafața (mp)*	Observații / Referințe
31031	572	

* Suprafața este determinată în planul de proiecție Stereo 70.



Date referitoare la teren

Crt	Categorie folosință	Intra vilan	Suprafața (mp)	Tarla	Parcelă	Nr. topo	Observații / Referințe
1	arabil	NU	572	98	172	-	

Lungime Segmente

1) Valorile lungimilor segmentelor sunt obținute din proiecție în plan.

Punct început	X / Y	Punct sfârșit	X / Y	Lungime segment (** (m)
1	343.620,661 292.571,676	2	343.614,776 292.559,79	13.263
2	343.614,776 292.559,79	3	343.648,396 292.530,599	44.524
3	343.648,396 292.530,599	4	343.655,968 292.540,02	12.087
4	343.655,968 292.540,02	1	343.620,661 292.571,676	47.42

** Lungimile segmentelor sunt determinate în planul de proiecție Stereo 70 și sunt rotunjite la 1 milimetru.

***** Distanţa dintre puncte este formată din segmente cumulate ce sunt mai mici decât valoarea 1 milimetru.**

**DATE DESPRE IMOBILUL NR. 13674**

Oficiul de Cadastru și Publicitate Imobiliară DOLJ
Biroul de Cadastru și Publicitate Imobiliară Craiova

A. Partea I. Descrierea imobilului

TEREN Extravilan

Adresa: Jud. Dolj, T98, P166/4

Nr. Crt	Nr cadastral Nr. topografic	Suprafața* (mp)	Observații / Referințe
A1		390	Sector cadastral:18 Teren neimprejmuit;

B. Partea II. Proprietari și acte

Inscrieri privitoare la dreptul de proprietate și alte drepturi reale	Referințe
/	
Act Normativ nr. Legea 7, din 13/03/1996 emis de PARLAMENTUL ROMANIEI;	
B1	A1
Intabulare, drept de PROPRIETATE, dobandit prin Lege, cota actuala 1/1, cota initiala 1/1	
1) COMUNA CETATE , CIF:4553470	
<i>OBSERVATII: Rezerva comisiei locale de fond funciar</i>	

C. Partea III. SARCINI .

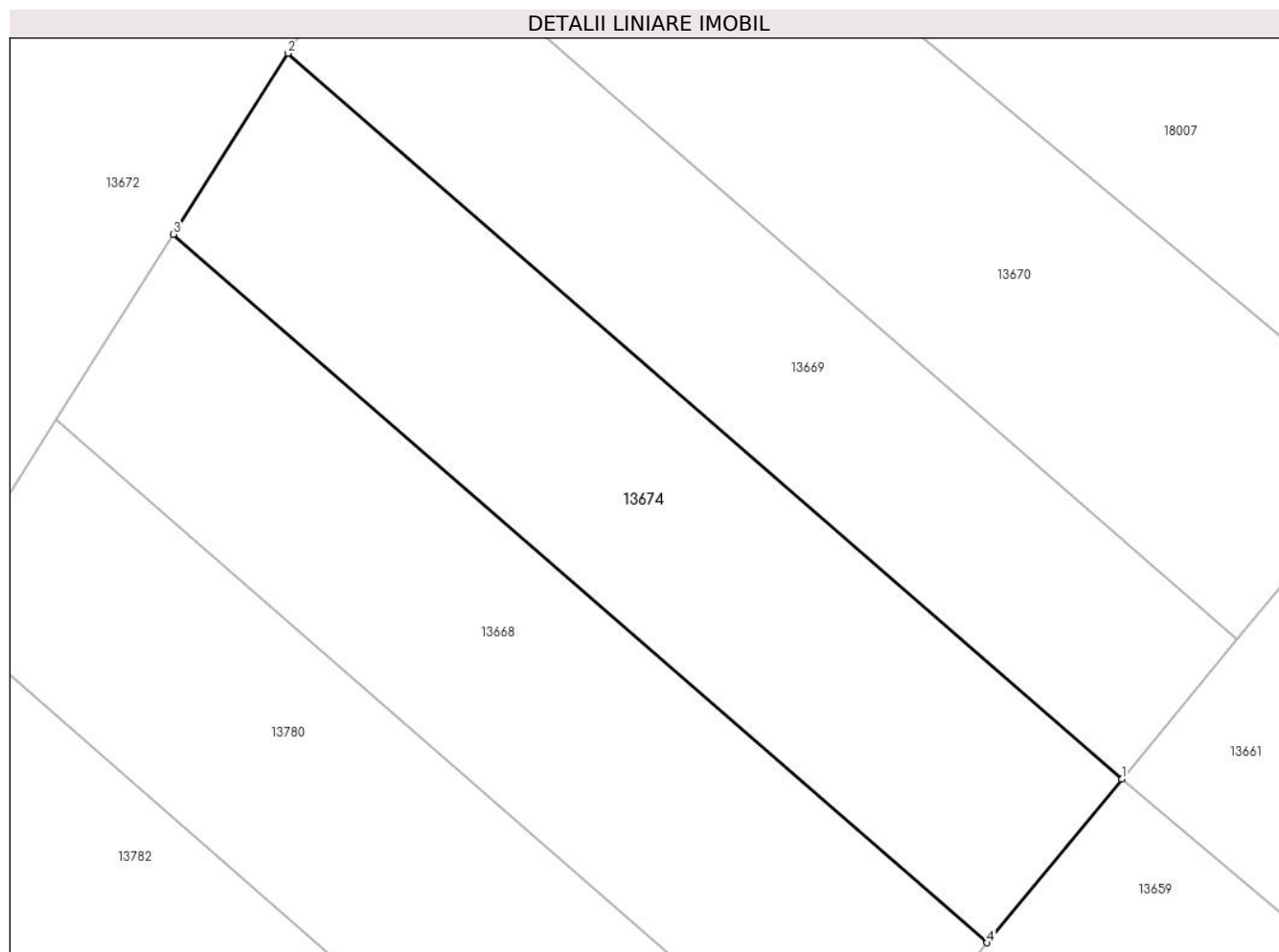
Inscrieri privind dezmembramintele dreptului de proprietate, drepturi reale de garanție și sarcini	Referințe
NU SUNT	

Anexa Nr. 1 La Partea I

Teren

Nr cadastral	Suprafața (mp)*	Observații / Referințe
	390	

* Suprafața este determinată în planul de proiecție Stereo 70.



Date referitoare la teren

Crt	Categorie folosință	Intravilan	Suprafața (mp)	Tarla	Parcelă	Nr. topo	Observații / Referințe
1	arabil	NU	390	98	166/4	-	

Lungime Segmente

1) Valorile lungimilor segmentelor sunt obținute din proiecție în plan.

Punct început	X / Y	Punct sfârșit	X / Y	Lungime segment (** (m)
1	343.664,324 292.493,666	2	343.630,079 292.523,462	45.393
2	343.630,079 292.523,462	3	343.625,373 292.516,03	8.797
3	343.625,373 292.516,03	4	343.658,795 292.486,949	44.303
4	343.658,795 292.486,949	1	343.664,324 292.493,666	8.7

** Lungimile segmentelor sunt determinate în planul de proiecție Stereo 70 și sunt rotunjite la 1 milimetru.

***** Distanţa dintre puncte este formată din segmente cumulate ce sunt mai mici decât valoarea 1 milimetru.**

**DATE DESPRE IMOBILUL NR. 13675**

Oficiul de Cadastru și Publicitate Imobiliară DOLJ
Biroul de Cadastru și Publicitate Imobiliară Craiova

A. Partea I. Descrierea imobilului

TEREN Extravilan

Adresa: Jud. Dolj, T98, P177

Nr. Crt	Nr cadastral Nr. topografic	Suprafața* (mp)	Observații / Referințe
A1		476	Sector cadastral:18 Teren neimprejmuit;

B. Partea II. Proprietari și acte

Inscrieri privitoare la dreptul de proprietate și alte drepturi reale		Referințe
/		
Act Administrativ nr. TDP 1177-59371, din 25/10/1994 emis de CJSDPAT DOLJ;		
B1	Intabulare, drept de PROPRIETATE, dobandit prin Reconstituire, cota actuala 1/1, cota initiala 1/1 1) RĂDUȚ I AUREL, Lipsă CNP	A1

C. Partea III. SARCINI .

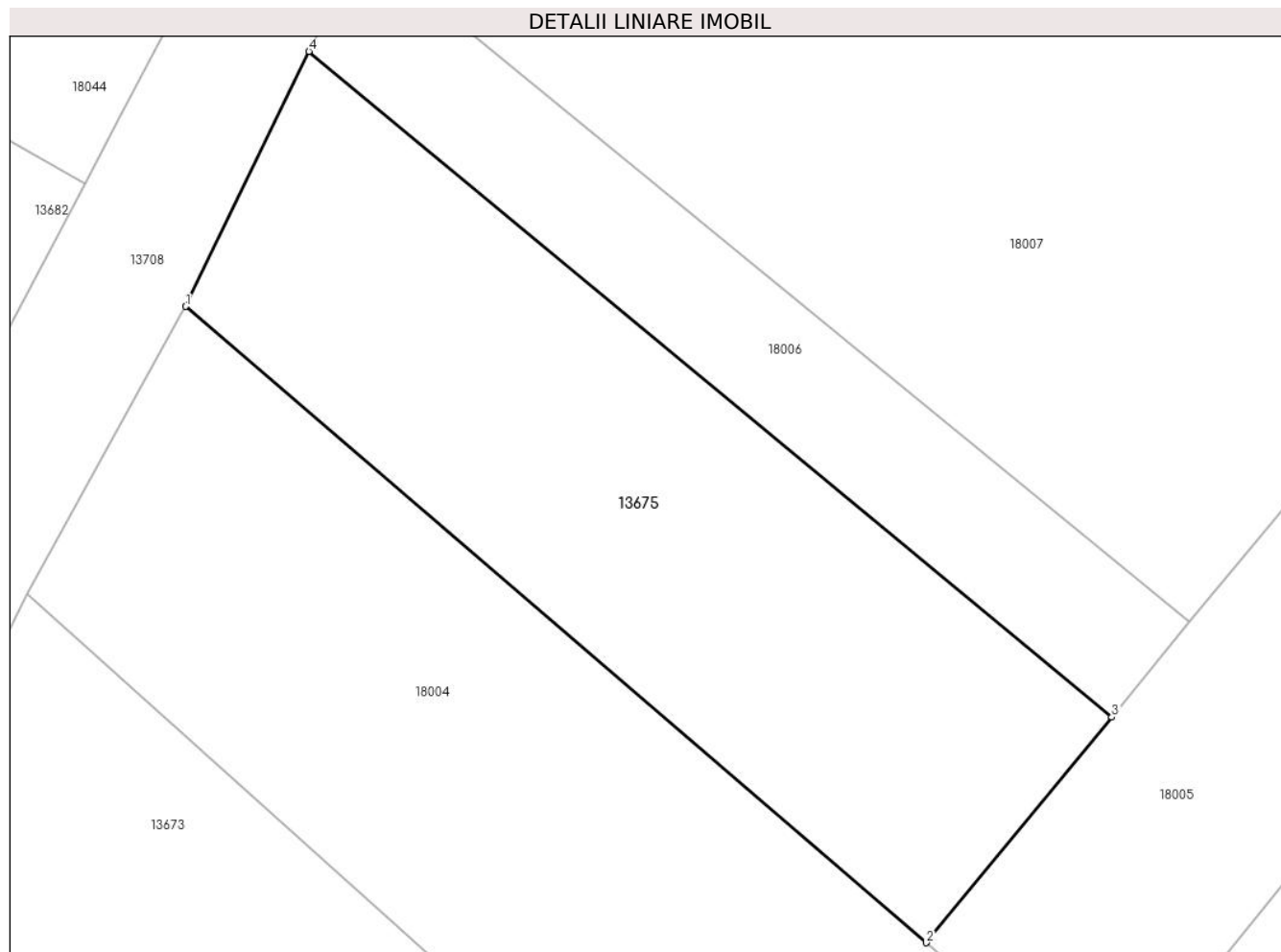
Inscrieri privind dezmembramintele dreptului de proprietate, drepturi reale de garanție și sarcini	Referințe
NU SUNT	

Anexa Nr. 1 La Partea I

Teren

Nr cadastral	Suprafața (mp)*	Observații / Referințe
	476	

* Suprafața este determinată în planul de proiecție Stereo 70.



Date referitoare la teren

Crt	Categorie folosință	Intra vilan	Suprafața (mp)	Tarla	Parcelă	Nr. topo	Observații / Referințe
1	arabil	NU	476	98	177	-	

Lungime Segmente

1) Valorile lungimilor segmentelor sunt obținute din proiecție în plan.

Punct început	X / Y	Punct sfârșit	X / Y	Lungime segment (** (m)
1	343.627,143 292.583,373	2	343.657,374 292.557,436	39.833
2	343.657,374 292.557,436	3	343.664,94 292.566,636	11.912
3	343.664,94 292.566,636	4	343.632,177 292.593,769	42.54
4	343.632,177 292.593,769	1	343.627,143 292.583,373	11.551

** Lungimile segmentelor sunt determinate în planul de proiecție Stereo 70 și sunt rotunjite la 1 milimetru.

***** Distanţa dintre puncte este formată din segmente cumulate ce sunt mai mici decât valoarea 1 milimetru.**

**DATE DESPRE IMOBILUL NR. 13676**

Oficiul de Cadastru și Publicitate Imobiliară DOLJ
Biroul de Cadastru și Publicitate Imobiliară Craiova

A. Partea I. Descrierea imobilului

TEREN Extravilan

Adresa: Jud. Dolj, T98, P170

Nr. Crt	Nr cadastral Nr. topografic	Suprafața* (mp)	Observații / Referințe
A1		420	Sector cadastral:18 Teren neimprejmuit;

B. Partea II. Proprietari și acte

Inscrieri privitoare la dreptul de proprietate și alte drepturi reale	Referințe
/	
Act Normativ nr. Legea 7, din 13/03/1996 emis de PARLAMENTUL ROMANIEI;	
B1	A1
Intabulare, drept de PROPRIETATE, dobandit prin Lege, cota actuala 1/1, cota initiala 1/1	
1) COMUNA CETATE , CIF:4553470	
<i>OBSERVATII: Rezerva comisiei locale de fond funciar</i>	

C. Partea III. SARCINI .

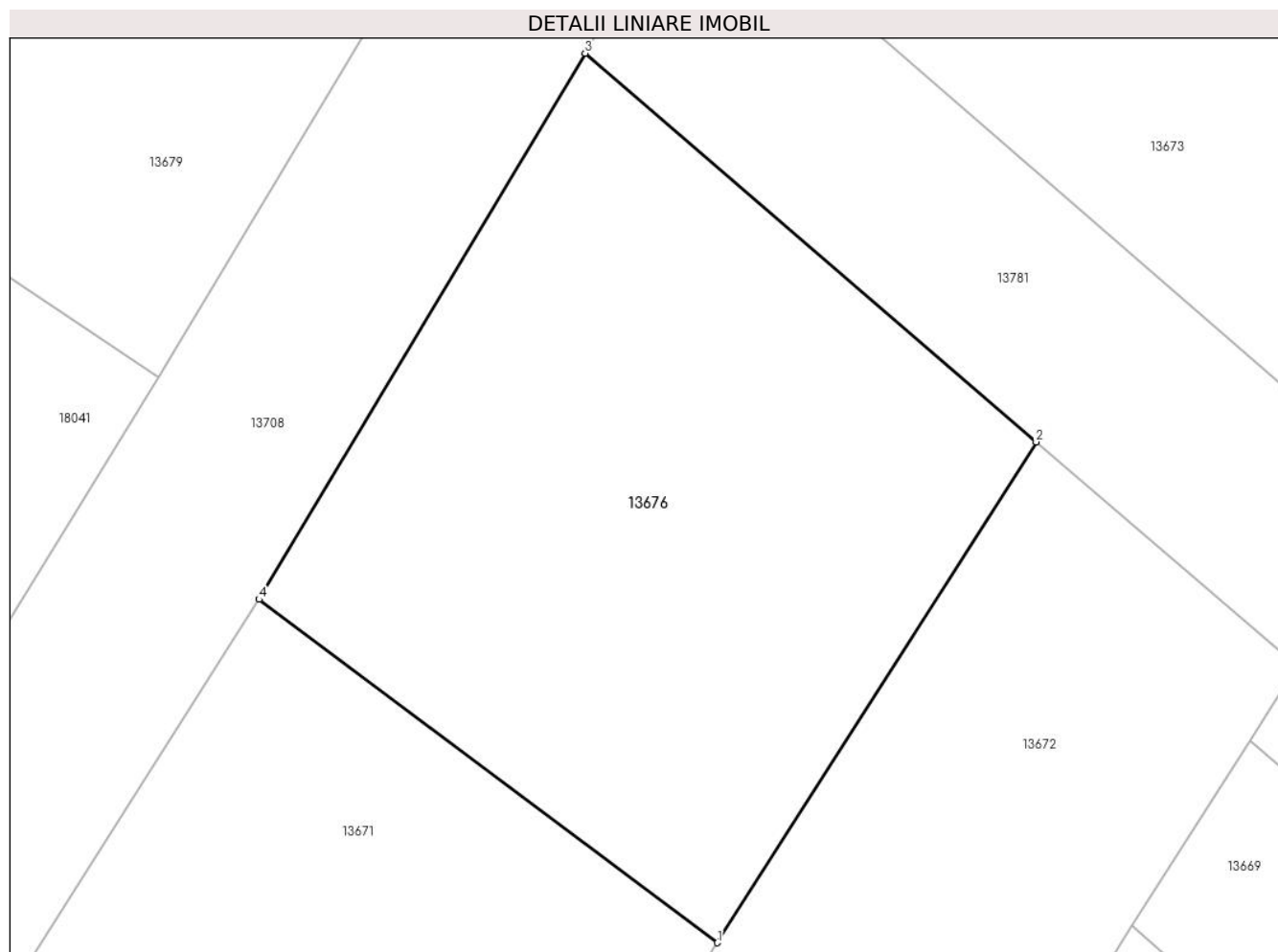
Inscrieri privind dezmembramintele dreptului de proprietate, drepturi reale de garanție și sarcini	Referințe
NU SUNT	

Anexa Nr. 1 La Partea I

Teren

Nr cadastral	Suprafața (mp)*	Observații / Referințe
	420	

* Suprafața este determinată în planul de proiecție Stereo 70.



Date referitoare la teren

Crt	Categorie folosință	Intra vilan	Suprafața (mp)	Tarla	Parcelă	Nr. topo	Observații / Referințe
1	arabil	NU	420	98	170	-	

Lungime Segmente

1) Valorile lungimilor segmentelor sunt obținute din proiecție în plan.

Punct început	X / Y	Punct sfârșit	X / Y	Lungime segment (** (m)
1	343.615,813 292.522,887	2	343.626,773 292.540,089	20.397
2	343.626,773 292.540,089	3	343.611,269 292.553,438	20.459
3	343.611,269 292.553,438	4	343.600,062 292.534,679	21.852
4	343.600,062 292.534,679	1	343.615,813 292.522,887	19.676

** Lungimile segmentelor sunt determinate în planul de proiecție Stereo 70 și sunt rotunjite la 1 milimetru.

***** Distanţa dintre puncte este formată din segmente cumulate ce sunt mai mici decât valoarea 1 milimetru.**

**DATE DESPRE IMOBILUL NR. 13677**

Oficiul de Cadastru și Publicitate Imobiliară DOLJ
Biroul de Cadastru și Publicitate Imobiliară Craiova

A. Partea I. Descrierea imobilului

TEREN Necunoscut

Adresa: Loc. Cetate, Jud. Dolj, T98, P188

Nr. Crt	Nr cadastral Nr. topografic	Suprafața* (mp)	Observații / Referințe
A1	31036	1.419	Sector cadastral:18 Teren neimpregmuit;

B. Partea II. Proprietari și acte

Inscrieri privitoare la dreptul de proprietate și alte drepturi reale		Referințe
14789 / 07/02/2017		
Hotarare Judecatoreasca nr. SENTINTA CIVILA NR. 2433, din 02/12/2014 emis de JUDECATORIA CALAFAT (hotarare judecatoreasca nr Incheiere in Dosar nr 2480/201/2014 din 09.03.2015, emis de Judecatoria Calafat);		
B1	Intabulare, drept de PROPRIETATE, dobandit prin Hotarare Judecatoreasca, cota actuala 1/1, cota initiala 1/1 1) SC EAST WAY SPEDITION SRL, CIF:13176107	A1
149015 / 27/07/2020		
Act Notarial nr. Contract de ipoteca imobiliara aut. nr.659, din 16/07/2020 emis de Marincas Eugen;		
B2	Se noteaza interdictiile de instrainare, grevare, inchiriere, dezmembrare, alipire, construire, demolare, restructurare si amenajare; 1) LIBRA INTERNET BANK SA, CIF:8119644	A1

C. Partea III. SARCINI

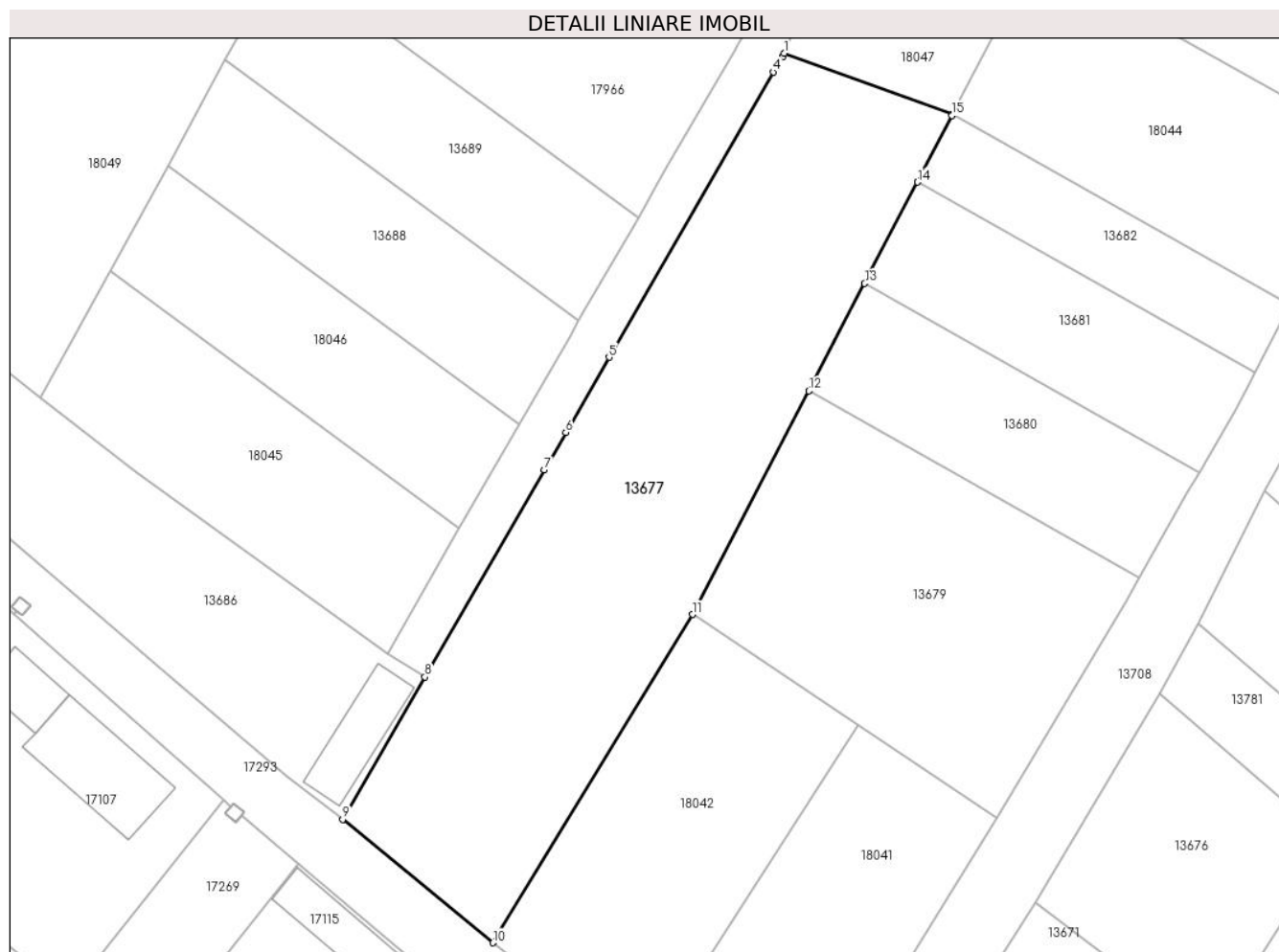
Inscrieri privind dezmembramintele dreptului de proprietate, drepturi reale de garanție și sarcini		Referințe
149015 / 27/07/2020		
Act Notarial nr. Contract de ipoteca imobiliara aut. nr.659, din 16/07/2020 emis de Marincas Eugen;		
C1	Intabulare, drept de IPOTECA, Valoare:8000000 RONsi celelalte obligatii aferente creditului; 1) LIBRA INTERNET BANK SA, CIF:8119644	A1

Anexa Nr. 1 La Partea I

Teren

Nr cadastral	Suprafața (mp)*	Observații / Referințe
31036	1.419	

* Suprafața este determinată în planul de proiecție Stereo 70.



Date referitoare la teren

Crt	Categorie folosință	Intravilan	Suprafața (mp)	Tarla	Parcelă	Nr. topo	Observații / Referințe
1	arabil	DA	101	98	188	-	
2	arabil	NU	1.318	98	188	-	

Lungime Segmente

1) Valorile lungimilor segmentelor sunt obținute din proiecție în plan.

Punct început	X / Y	Punct sfârșit	X / Y	Lungime segment (** (m)
1	343.577,507 292.611,015	2	343.577,399 292.610,744	0.292
2	343.577,399 292.610,744	3	343.576,818 292.609,75	1.151
3	343.576,818 292.609,75	4	343.576,563 292.609,314	0.505
4	343.576,563 292.609,314	5	343.561,779 292.583,702	29.573

Punct început	X / Y	Punct sfârșit	X / Y	Lungime segment (** (m)
5	343.561,779 292.583,702	6	343.557,881 292.576,944	7.802
6	343.557,881 292.576,944	7	343.555,958 292.573,607	3.851
7	343.555,958 292.573,607	8	343.545,222 292.554,979	21.5
8	343.545,222 292.554,979	9	343.537,841 292.542,206	14.752
9	343.537,841 292.542,206	10	343.551,342 292.531,107	17.478
10	343.551,342 292.531,107	11	343.569,288 292.560,599	34.523
11	343.569,288 292.560,599	12	343.579,736 292.580,681	22.637
12	343.579,736 292.580,681	13	343.584,759 292.590,338	10.885
13	343.584,759 292.590,338	14	343.589,491 292.599,434	10.253
14	343.589,491 292.599,434	15	343.592,601 292.605,412	6.739
15	343.592,601 292.605,412	16	343.592,656 292.605,517	0.119
16	343.592,656 292.605,517	1	343.577,507 292.611,015	16.116

** Lungimile segmentelor sunt determinate în planul de proiecție Stereo 70 și sunt rotunjite la 1 milimetru.

*** Distanța dintre puncte este formată din segmente cumulate ce sunt mai mici decât valoarea 1 milimetru.

**DATE DESPRE IMOBILUL NR. 13679**

Oficiul de Cadastru și Publicitate Imobiliară DOLJ
Biroul de Cadastru și Publicitate Imobiliară Craiova

A. Partea I. Descrierea imobilului

TEREN Extravilan

Adresa: Jud. Dolj, T98, P182

Nr. Crt	Nr cadastral Nr. topografic	Suprafața* (mp)	Observații / Referințe
A1		800	Sector cadastral:18 Teren neimprejmuit;

B. Partea II. Proprietari și acte

Inscrieri privitoare la dreptul de proprietate și alte drepturi reale		Referințe
/		
Hotarare Judecatoreasca nr. SC 1157, din 27/10/2020 emis de JUDECATORIA CALAFAT;		
B1	Intabulare, drept de PROPRIETATE, dobandit prin Hotarare Judecatoreasca, cota actuala 1/1, cota initiala 1/1 1) FRĂȚILĂ ANICUȚA	A1

C. Partea III. SARCINI .

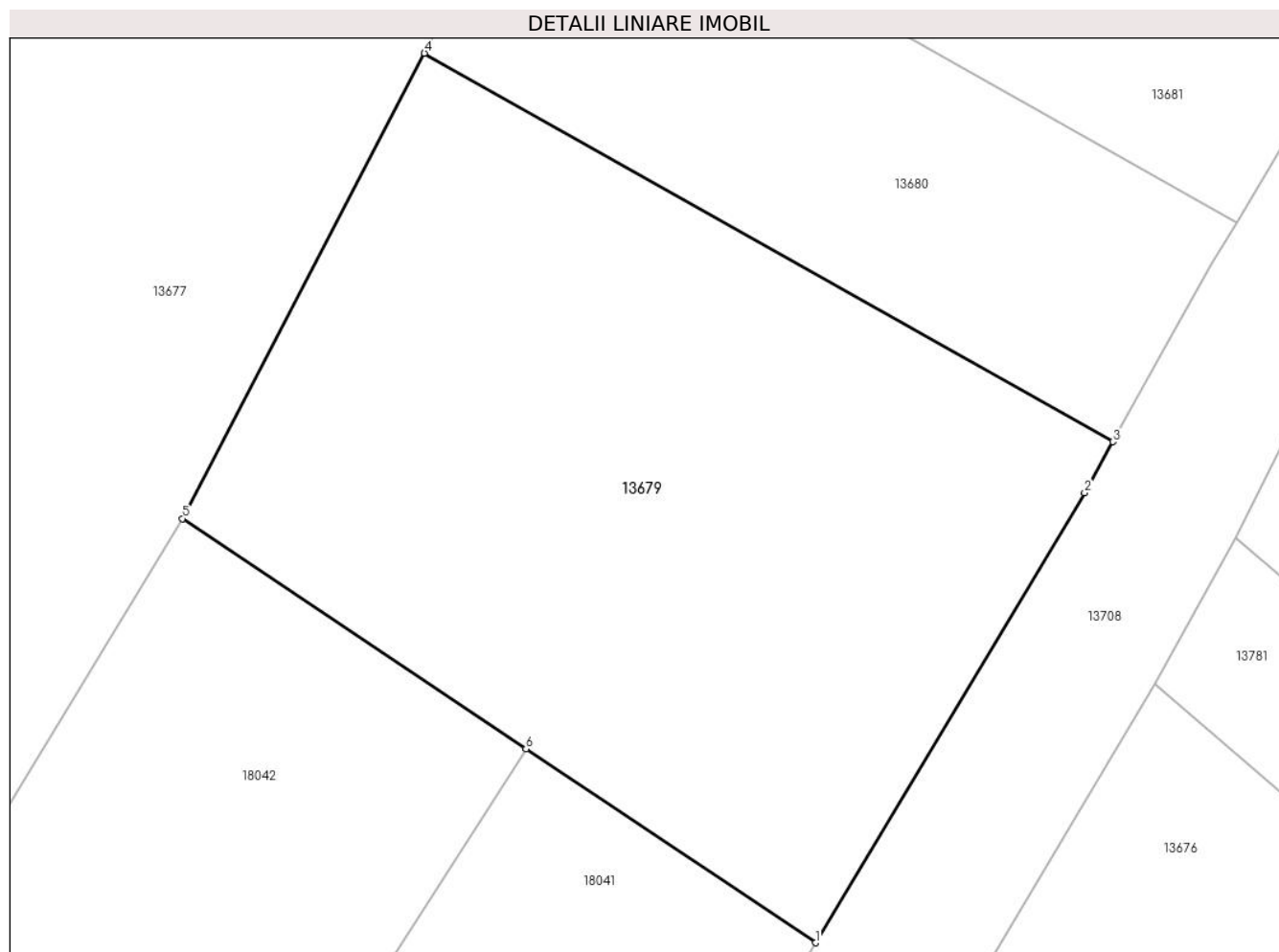
Inscrieri privind dezmembramintele dreptului de proprietate, drepturi reale de garanție și sarcini	Referințe
NU SUNT	

Anexa Nr. 1 La Partea I

Teren

Nr cadastral	Suprafața (mp)*	Observații / Referințe
	800	

* Suprafața este determinată în planul de proiecție Stereo 70.



Date referitoare la teren

Crt	Categorie folosință	Intravilan	Suprafața (mp)	Tarla	Parcelă	Nr. topo	Observații / Referințe
1	arabil	NU	800	98	182	-	

Lungime Segmente

1) Valorile lungimilor segmentelor sunt obținute din proiecție în plan.

Punct început	X / Y	Punct sfârșit	X / Y	Lungime segment (** (m)
1	343.596,616 292.542,294	2	343.608,242 292.561,719	22.638
2	343.608,242 292.561,719	3	343.609,463 292.563,915	2.513
3	343.609,463 292.563,915	4	343.579,736 292.580,681	34.129
4	343.579,736 292.580,681	5	343.569,288 292.560,599	22.637
5	343.569,288 292.560,599	6	343.584,125 292.550,661	17.858

Punct început	X / Y	Punct sfârşit	X / Y	Lungime segment (** (m)
6	343.584,125 292.550,661	1	343.596,616 292.542,294	15.034

** Lungimile segmentelor sunt determinate în planul de proiecție Stereo 70 și sunt rotunjite la 1 milimetru.

*** Distanța dintre puncte este formată din segmente cumulate ce sunt mai mici decât valoarea 1 milimetru.

**DATE DESPRE IMOBILUL NR. 13680**

Oficiul de Cadastru și Publicitate Imobiliară DOLJ
Biroul de Cadastru și Publicitate Imobiliară Craiova

A. Partea I. Descrierea imobilului

TEREN Extravilan

Adresa: Jud. Dolj, T98, P183

Nr. Crt	Nr cadastral Nr. topografic	Suprafața* (mp)	Observații / Referințe
A1		373	Sector cadastral:18 Teren neimprejmuit;

B. Partea II. Proprietari și acte

Inscrieri privitoare la dreptul de proprietate și alte drepturi reale		Referințe
/		
Act Administrativ nr. TDP 1526-48474, din 01/02/1995 emis de CJSDPAT DOLJ;		
B1	Intabulare, drept de PROPRIETATE, dobandit prin Reconstituire, cota actuala 1/1, cota initiala 1/1 1) VADUVA C VIOLETA , Lipsă CNP 2) BORDEI N OCTAVIAN , Lipsă CNP	A1

C. Partea III. SARCINI .

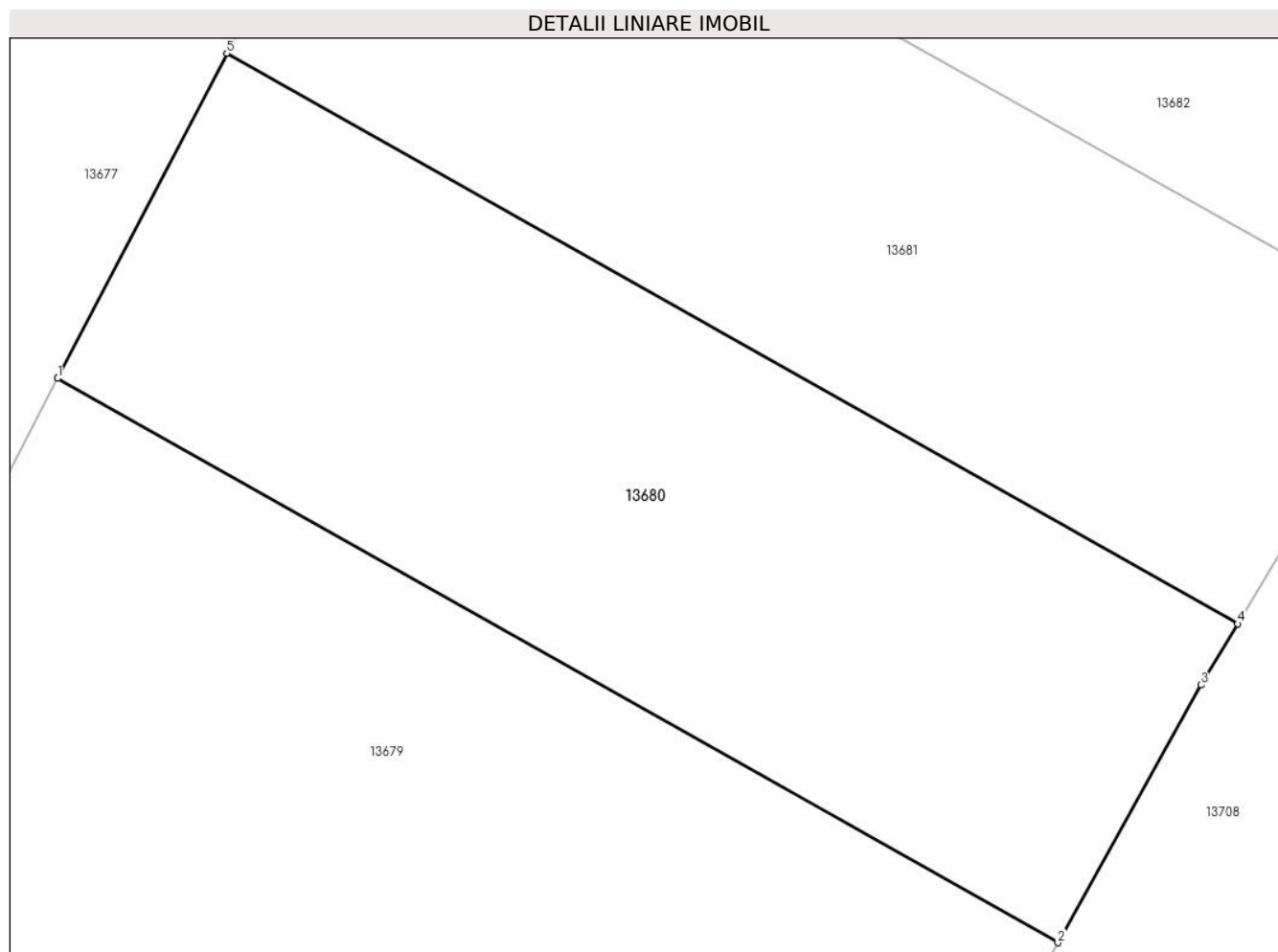
Inscrieri privind dezmembramintele dreptului de proprietate, drepturi reale de garanție și sarcini	Referințe
NU SUNT	

Anexa Nr. 1 La Partea I

Teren

Nr cadastral	Suprafața (mp)*	Observații / Referințe
	373	

* Suprafața este determinată în planul de proiecție Stereo 70.



Date referitoare la teren

Crt	Categorie folosință	Intravilan	Suprafața (mp)	Tarla	Parcelă	Nr. topo	Observații / Referințe
1	arabil	NU	373	98	183	-	

Lungime Segmente

1) Valorile lungimilor segmentelor sunt obținute din proiecție în plan.

Punct început	X / Y	Punct sfârșit	X / Y	Lungime segment (** (m)
1	343.579,736 292.580,681	2	343.609,463 292.563,915	34.129
2	343.609,463 292.563,915	3	343.613,722 292.571,574	8.764
3	343.613,722 292.571,574	4	343.614,802 292.573,393	2.115
4	343.614,802 292.573,393	5	343.584,759 292.590,338	34.492
5	343.584,759 292.590,338	1	343.579,736 292.580,681	10.885

**** Lungimile segmentelor sunt determinate în planul de proiecție Stereo 70 și sunt rotunjite la 1 milimetru.**

***** Distanța dintre puncte este formată din segmente cumulate ce sunt mai mici decât valoarea 1 milimetru.**

**DATE DESPRE IMOBILUL NR. 13681**

Oficiul de Cadastru și Publicitate Imobiliară DOLJ
Biroul de Cadastru și Publicitate Imobiliară Craiova

A. Partea I. Descrierea imobilului

TEREN Extravilan

Adresa: Jud. Dolj, T98, P187

Nr. Crt	Nr cadastral Nr. topografic	Suprafața* (mp)	Observații / Referințe
A1		356	Sector cadastral:18 Teren neimprejmuit;

B. Partea II. Proprietari și acte

Inscrieri privitoare la dreptul de proprietate și alte drepturi reale	Referințe
/	
Act Administrativ nr. TDP 2721-48356, din 05/04/1999 emis de CJSDPAT DOLJ;	
B1	A1
Intabulare, drept de PROPRIETATE, dobandit prin Reconstituire, cota actuala 1/1, cota initiala 1/1 1) CHILOM I GHEORGHE, Lipsă CNP	

C. Partea III. SARCINI .

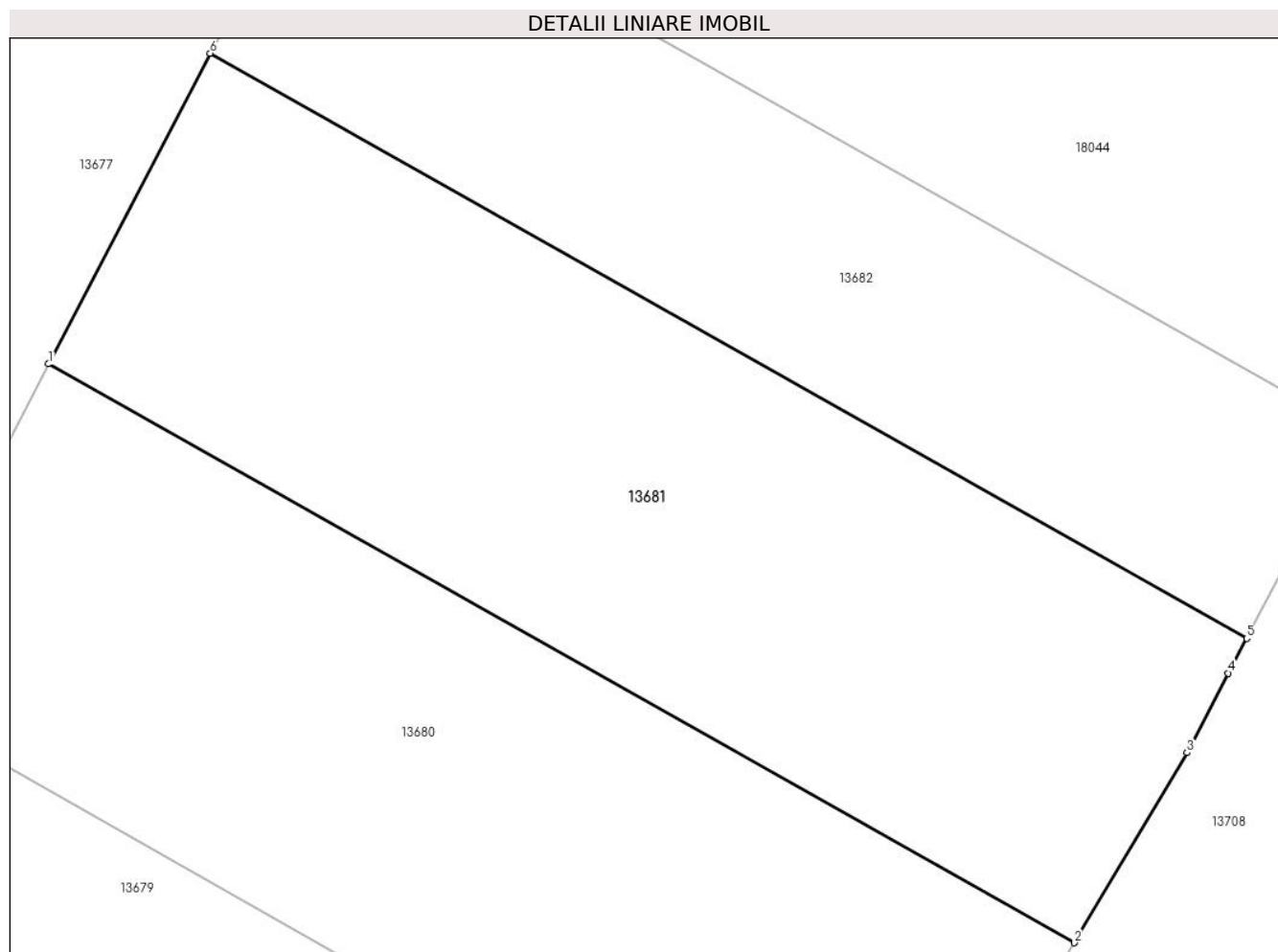
Inscrieri privind dezmembramintele dreptului de proprietate, drepturi reale de garanție și sarcini	Referințe
NU SUNT	

Anexa Nr. 1 La Partea I

Teren

Nr cadastral	Suprafața (mp)*	Observații / Referințe
	356	

* Suprafața este determinată în planul de proiecție Stereo 70.



Date referitoare la teren

Crt	Categorie folosință	Intravilan	Suprafața (mp)	Tarla	Parcelă	Nr. topo	Observații / Referințe
1	arabil	NU	356	98	187	-	

Lungime Segmente

1) Valorile lungimilor segmentelor sunt obținute din proiecție în plan.

Punct început	X / Y	Punct sfârșit	X / Y	Lungime segment (** (m)
1	343.584,759 292.590,338	2	343.614,802 292.573,393	34.492
2	343.614,802 292.573,393	3	343.618,106 292.578,962	6.475
3	343.618,106 292.578,962	4	343.619,322 292.581,284	2.621
4	343.619,322 292.581,284	5	343.619,857 292.582,307	1.154
5	343.619,857 292.582,307	6	343.589,491 292.599,434	34.863

Punct început	X / Y	Punct sfârșit	X / Y	Lungime segment (** (m)
6	343.589,491 292.599,434	1	343.584,759 292.590,338	10.253

** Lungimile segmentelor sunt determinate în planul de proiecție Stereo 70 și sunt rotunjite la 1 milimetru.

*** Distanța dintre puncte este formată din segmente cumulate ce sunt mai mici decât valoarea 1 milimetru.

**DATE DESPRE IMOBILUL NR. 13682**

Oficiul de Cadastru și Publicitate Imobiliară DOLJ
Biroul de Cadastru și Publicitate Imobiliară Craiova

A. Partea I. Descrierea imobilului

TEREN Extravilan

Adresa: Jud. Dolj, T98, P185

Nr. Crt	Nr cadastral Nr. topografic	Suprafața* (mp)	Observații / Referințe
A1		239	Sector cadastral:18 Teren neimprejmuit; Pe teren exista o constructie care se afla de asemenea si pe id-ul 18044

B. Partea II. Proprietari și acte

Inscrieri privitoare la dreptul de proprietate și alte drepturi reale		Referințe
/		
Act Administrativ nr. TDP 2728-48356, din 05/04/1999 emis de CJSDPAT DOLJ;		
B1	Intabulare, drept de PROPRIETATE, dobandit prin Reconstituire, cota actuala 1/1, cota initiala 1/1 1) CHILOM I CONSTANTIN , Lipsă CNP	A1

C. Partea III. SARCINI .

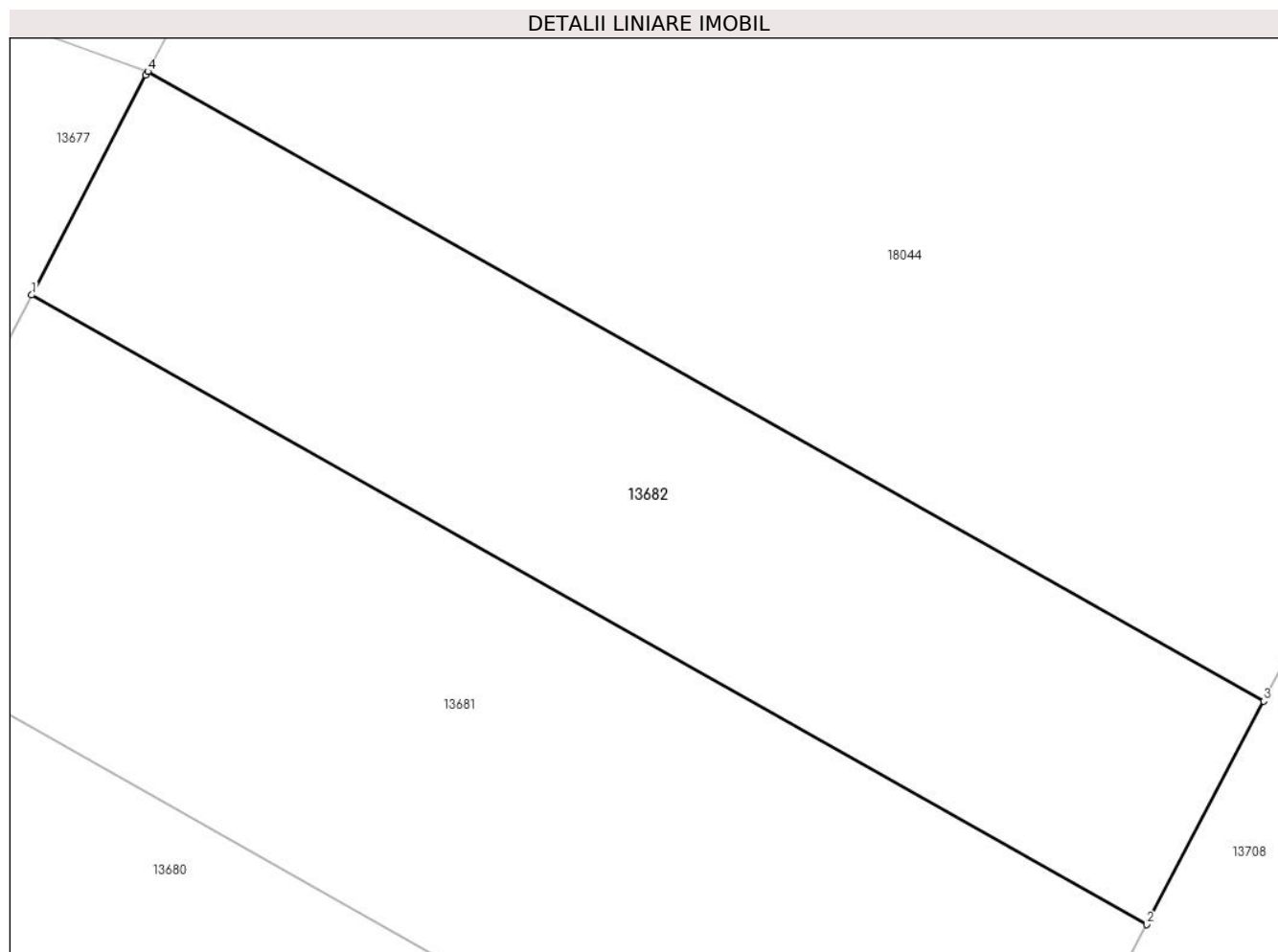
Inscrieri privind dezmembramintele dreptului de proprietate, drepturi reale de garanție și sarcini	Referințe
NU SUNT	

Anexa Nr. 1 La Partea I

Teren

Nr cadastral	Suprafața (mp)*	Observații / Referințe
	239	Pe teren exista o constructie care se afla de asemenea si pe id-ul 18044

* Suprafața este determinată în planul de proiecție Stereo 70.



Date referitoare la teren

Crt	Categorie folosință	Intra vilan	Suprafața (mp)	Tarla	Parcelă	Nr. topo	Observații / Referințe
1	arabil	NU	239	98	185	-	

Lungime Segmente

1) Valorile lungimilor segmentelor sunt obținute din proiecție în plan.

Punct început	X / Y	Punct sfârșit	X / Y	Lungime segment (** (m)
1	343.589,491 292.599,434	2	343.619,857 292.582,307	34.863
2	343.619,857 292.582,307	3	343.623,038 292.588,382	6.857
3	343.623,038 292.588,382	4	343.592,656 292.605,517	34.881
4	343.592,656 292.605,517	5	343.592,601 292.605,412	0.119
5	343.592,601 292.605,412	1	343.589,491 292.599,434	6.739

**** Lungimile segmentelor sunt determinate în planul de proiecție Stereo 70 și sunt rotunjite la 1 milimetru.**

***** Distanța dintre puncte este formată din segmente cumulate ce sunt mai mici decât valoarea 1 milimetru.**

**DATE DESPRE IMOBILUL NR. 13686**

Oficiul de Cadastru și Publicitate Imobiliară DOLJ
Biroul de Cadastru și Publicitate Imobiliară Craiova

A. Partea I. Descrierea imobilului

TEREN Intravilan

Adresa: Loc. Cetate, Jud. Dolj, T98, P190

Nr. Crt	Nr cadastral Nr. topografic	Suprafața* (mp)	Observații / Referințe
A1		863	Sector cadastral:18 Teren imprejmuit;

Construcții

Crt	Nr cadastral Nr. topografic	Adresa	Observații / Referințe
A1.1		Loc. Cetate, Jud. Dolj, T98, P190	Nr. niveluri:1; S. construita la sol:50 mp;

B. Partea II. Proprietari și acte

Inscrieri privitoare la dreptul de proprietate și alte drepturi reale		Referințe
/		
Act Administrativ nr. TDP 1992-15085, din 08/03/1995 emis de CJSDPAT DOLJ (DEFUNCT CONFORM CERTIFICAT DECES SERIA DM, NR. 885861, DATA 05.05.2001 DEFUNCT CONFORM CERTIFICAT DECES SERIA DA, NR. 973226, DATA 20.03.1997);		
B1	Intabulare, drept de PROPRIETATE, dobandit prin Reconstituire, cota actuala 1/1, cota initiala 1/1 1) CIORCIOG ION DEFUNCT:Da 2) CIORCIOG CONSTANTIN DEFUNCT:Da	A1
Act Normativ nr. Legea 7, din 13/03/1996 emis de PARLAMENTUL ROMANIEI;		
B2	Intabulare, drept de PROPRIETATE, dobandit prin Lege, cota actuala 1/1, cota initiala 1/1 1) CIORCIOG ION DEFUNCT:Da 2) CIORCIOG CONSTANTIN DEFUNCT:Da	A1.1

C. Partea III. SARCINI .

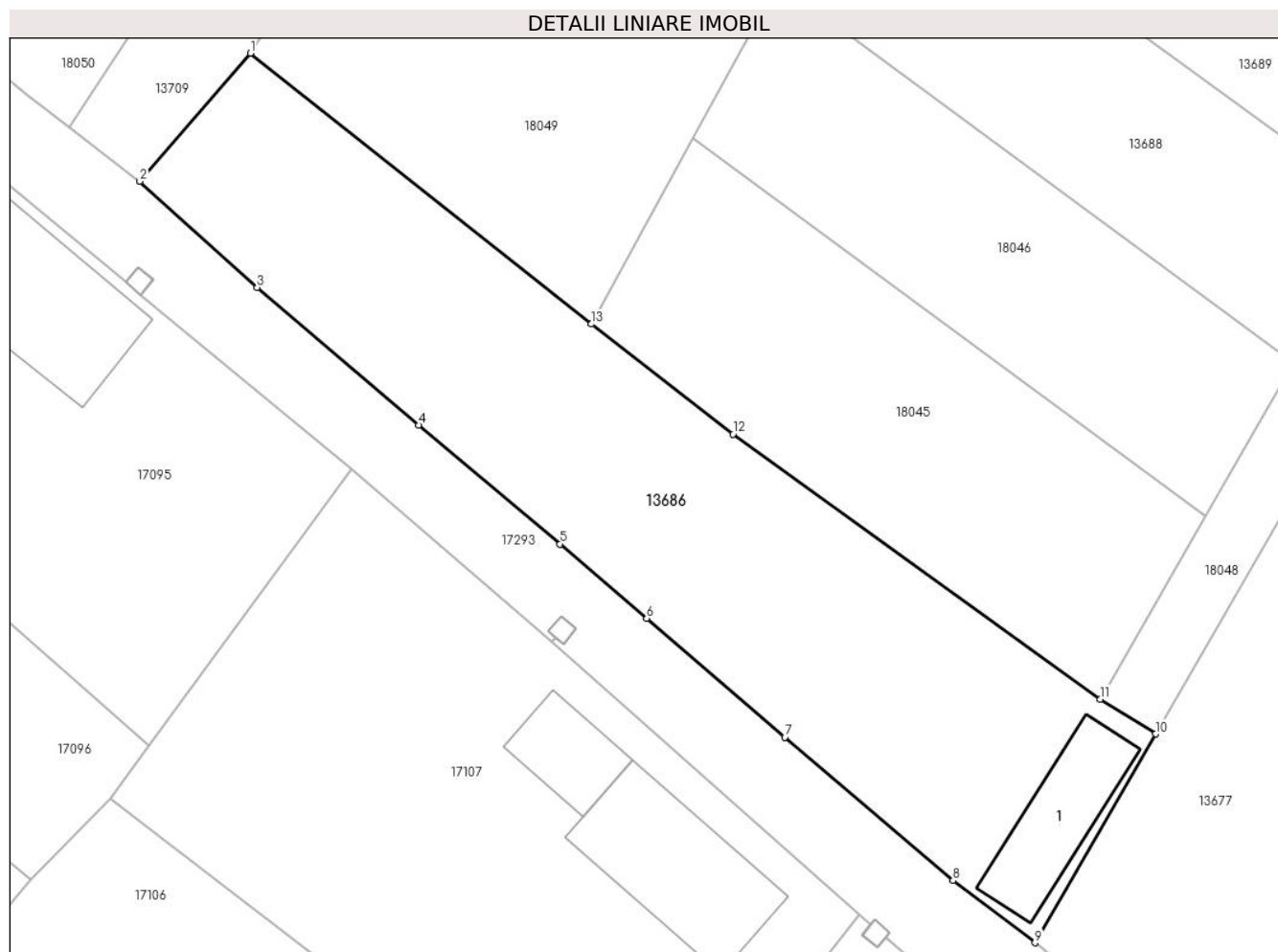
Inscrieri privind dezmembramintele dreptului de proprietate, drepturi reale de garanție și sarcini	Referințe
NU SUNT	

Anexa Nr. 1 La Partea I

Teren

Nr cadastral	Suprafața (mp)*	Observații / Referințe
	863	

* Suprafața este determinată în planul de proiecție Stereo 70.



Date referitoare la teren

Crt	Categorie folosință	Intra vilan	Suprafața (mp)	Tarla	Parcelă	Nr. topo	Observații / Referințe
1	arabil	DA	863	98	190	-	

Date referitoare la construcții

Crt	Număr	Destinație construcție	Supraf. (mp)	Situație juridică	Observații / Referințe
A1.1		construcții de locuințe	50	Cu acte	Nr. niveluri:1; S. construita la sol:50 mp;

Lungime Segmente

1) Valorile lungimilor segmentelor sunt obținute din proiecție în plan.

Punct început	X / Y	Punct sfârșit	X / Y	Lungime segment (** (m)
1	343.489,837 292.596,598	2	343.483,07 292.588,764	10.352
2	343.483,07 292.588,764	3	343.490,252 292.582,27	9.683
3	343.490,252 292.582,27	4	343.500,123 292.573,867	12.963
4	343.500,123 292.573,867	5	343.508,79 292.566,591	11.316

Punct început	X / Y	Punct sfârşit	X / Y	Lungime segment (** (m)
5	343.508,79 292.566,591	6	343.514,078 292.562,047	6.972
6	343.514,078 292.562,047	7	343.522,539 292.554,778	11.155
7	343.522,539 292.554,778	8	343.532,829 292.546,008	13.52
8	343.532,829 292.546,008	9	343.537,841 292.542,206	6.291
9	343.537,841 292.542,206	10	343.545,222 292.554,979	14.752
10	343.545,222 292.554,979	11	343.541,828 292.557,101	4.003
11	343.541,828 292.557,101	12	343.519,364 292.573,304	27.698
12	343.519,364 292.573,304	13	343.510,705 292.580,045	10.974
13	343.510,705 292.580,045	1	343.489,837 292.596,598	26.636

** Lungimile segmentelor sunt determinate în planul de proiecție Stereo 70 și sunt rotunjite la 1 milimetru.

*** Distanța dintre puncte este formată din segmente cumulate ce sunt mai mici decât valoarea 1 milimetru.

**DATE DESPRE IMOBILUL NR. 13688**

Oficiul de Cadastru și Publicitate Imobiliară DOLJ
Biroul de Cadastru și Publicitate Imobiliară Craiova

A. Partea I. Descrierea imobilului

TEREN Extravilan

Adresa: Jud. Dolj, T98, P193

Nr. Crt	Nr cadastral Nr. topografic	Suprafața* (mp)	Observații / Referințe
A1		420	Sector cadastral:18 Teren neimprejmuit;

B. Partea II. Proprietari și acte

Inscrieri privitoare la dreptul de proprietate și alte drepturi reale	Referințe
/	
Act Administrativ nr. TDP 1511-48474, din 31/01/1995 emis de CJSDPAT DOLJ;	
B1	A1
Intabulare, drept de PROPRIETATE, dobândit prin Reconstituire, cota actuala 1/1, cota initiala 1/1 1) CHILOM N GHEORGHE, Lipsă CNP	

C. Partea III. SARCINI .

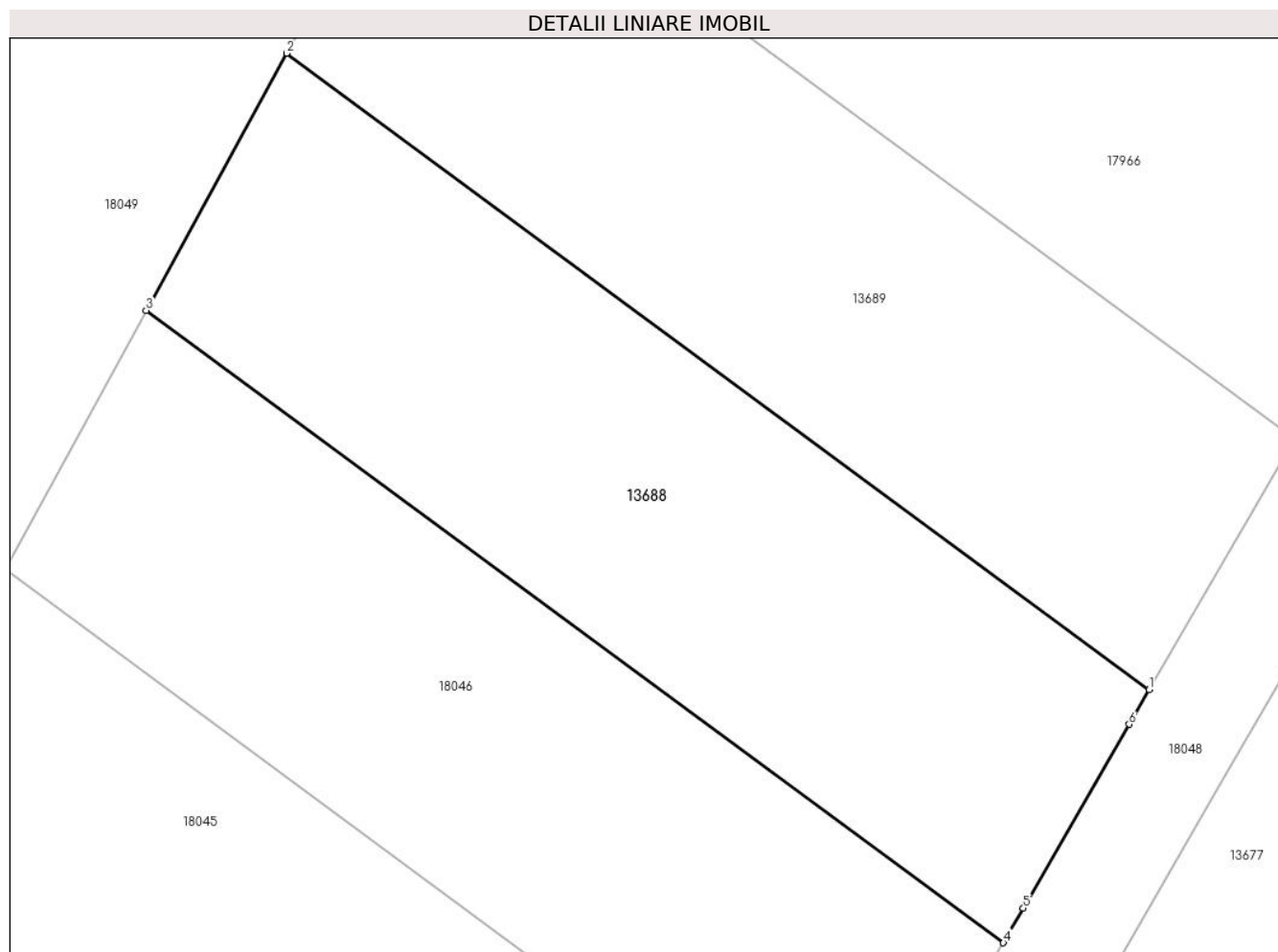
Inscrieri privind dezmembramintele dreptului de proprietate, drepturi reale de garanție și sarcini	Referințe
NU SUNT	

Anexa Nr. 1 La Partea I

Teren

Nr cadastral	Suprafața (mp)*	Observații / Referințe
	420	

* Suprafața este determinată în planul de proiecție Stereo 70.



Date referitoare la teren

Crt	Categorie folosință	Intravilan	Suprafața (mp)	Tarla	Parcelă	Nr. topo	Observații / Referințe
1	arabil	NU	420	98	193	-	

Lungime Segmente

1) Valorile lungimilor segmentelor sunt obținute din proiecție în plan.

Punct început	X / Y	Punct sfârșit	X / Y	Lungime segment (** (m)
1	343.559,05 292.586,976	2	343.527,292 292.610,388	39.455
2	343.527,292 292.610,388	3	343.522,122 292.600,932	10.777
3	343.522,122 292.600,932	4	343.553,681 292.577,667	39.208
4	343.553,681 292.577,667	5	343.554,415 292.578,941	1.47
5	343.554,415 292.578,941	6	343.558,314 292.585,701	7.804

Punct început	X / Y	Punct sfârşit	X / Y	Lungime segment (** (m)
6	343.558,314 292.585,701	1	343.559,05 292.586,976	1.472

** Lungimile segmentelor sunt determinate în planul de proiecţie Stereo 70 şi sunt rotunjite la 1 milimetru.

*** Distanţa dintre puncte este formată din segmente cumulate ce sunt mai mici decât valoarea 1 milimetru.

**DATE DESPRE IMOBILUL NR. 13689**

Oficiul de Cadastru și Publicitate Imobiliară DOLJ
Biroul de Cadastru și Publicitate Imobiliară Craiova

A. Partea I. Descrierea imobilului

TEREN Extravilan

Adresa: Jud. Dolj, T98, P194

Nr. Crt	Nr cadastral Nr. topografic	Suprafața* (mp)	Observații / Referințe
A1		420	Sector cadastral:18 Teren neimprejmut;

B. Partea II. Proprietari și acte

Inscrieri privitoare la dreptul de proprietate și alte drepturi reale		Referințe
/		
Act Notarial nr. CM 121, din 27/10/2022 emis de BNP ZAHARIA ELENA;		
B1	Intabulare, drept de PROPRIETATE, dobandit prin Succesiune, cota actuala 1/2, cota initiala 1/2 1) GOGONEAȚĂ MIHAI	A1
B2	Intabulare, drept de PROPRIETATE, dobandit prin Succesiune, cota actuala 1/2, cota initiala 1/2 1) CIUNTEA ELENA	A1

C. Partea III. SARCINI .

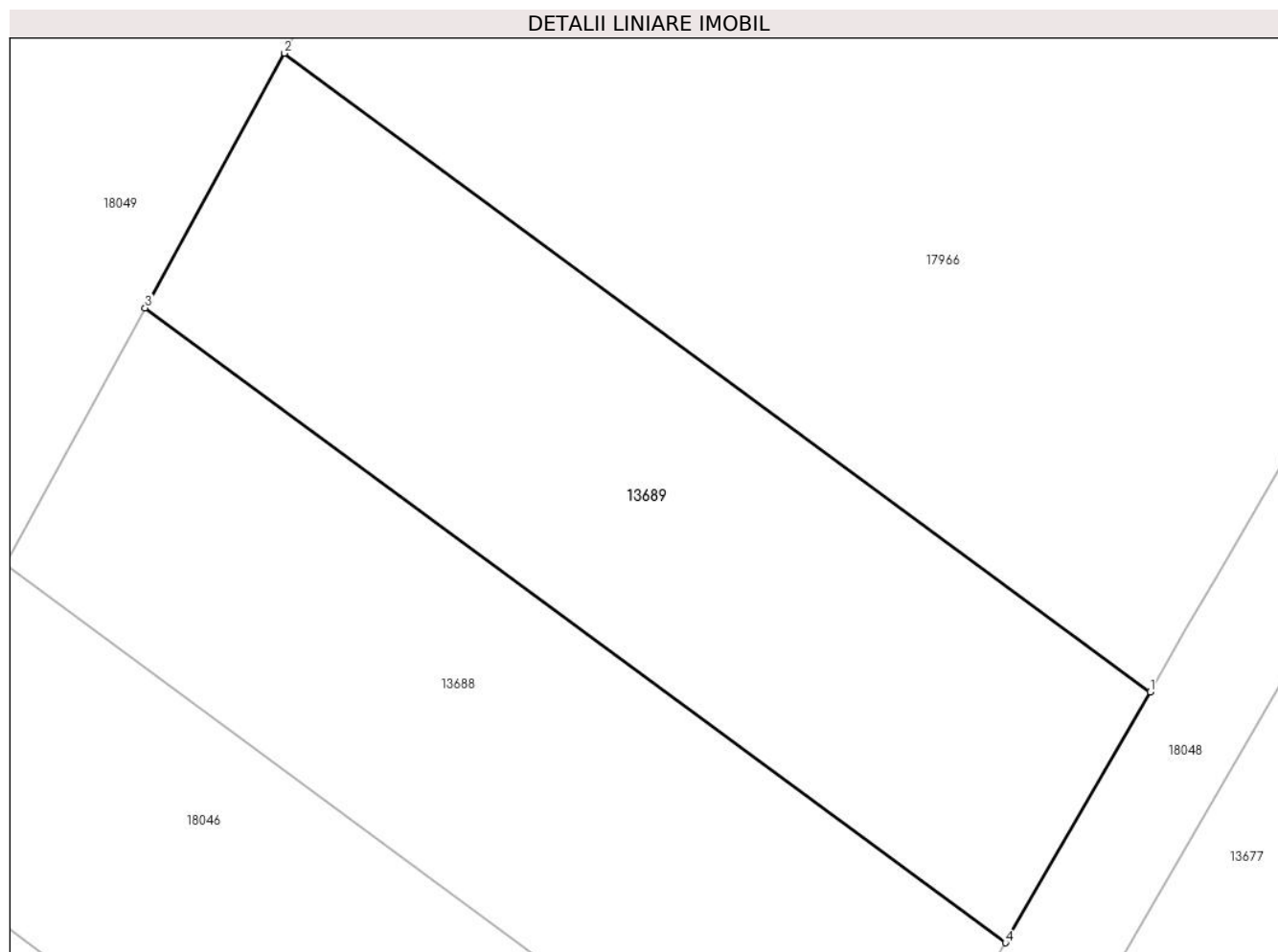
Inscrieri privind dezmembramintele dreptului de proprietate, drepturi reale de garanție și sarcini	Referințe
NU SUNT	

Anexa Nr. 1 La Partea I

Teren

Nr cadastral	Suprafața (mp)*	Observații / Referințe
	420	

* Suprafața este determinată în planul de proiecție Stereo 70.



Date referitoare la teren

Crt	Categorie folosință	Intravilan	Suprafața (mp)	Tarla	Parcelă	Nr. topo	Observații / Referințe
1	arabil	NU	420	98	194	-	

Lungime Segmente

1) Valorile lungimilor segmentelor sunt obținute din proiecție în plan.

Punct început	X / Y	Punct sfârșit	X / Y	Lungime segment (** (m)
1	343.564,386 292.596,226	2	343.532,429 292.619,785	39.702
2	343.532,429 292.619,785	3	343.527,292 292.610,388	10.709
3	343.527,292 292.610,388	4	343.559,05 292.586,976	39.455
4	343.559,05 292.586,976	1	343.564,386 292.596,226	10.679

** Lungimile segmentelor sunt determinate în planul de proiecție Stereo 70 și sunt rotunjite la 1 milimetru.

***** Distanţa dintre puncte este formată din segmente cumulate ce sunt mai mici decât valoarea 1 milimetru.**

**DATE DESPRE IMOBILUL NR. 13692**

Oficiul de Cadastru și Publicitate Imobiliară DOLJ
Biroul de Cadastru și Publicitate Imobiliară Craiova

A. Partea I. Descrierea imobilului

TEREN Necunoscut

Adresa: Loc. Cetate, Jud. Dolj, DE 245

Nr. Crt	Nr cadastral Nr. topografic	Suprafața* (mp)	Observații / Referințe
A1		754	Sector cadastral:18 Teren neimprejmuit;

B. Partea II. Proprietari și acte

Inscrieri privitoare la dreptul de proprietate și alte drepturi reale	Referințe
/	
Act Normativ nr. Legea 7, din 13/03/1996 emis de PARLAMENTUL ROMANIEI;	
B1	A1
Inscrierea provizorie, drept de PROPRIETATE, dobandit prin Lege, cota actuala 1/1, cota initiala 1/1	
1) COMUNA CETATE , CIF:4553470	
<i>OBSERVATII: PROPRIETAR NEIDENTIFICAT</i>	

C. Partea III. SARCINI .

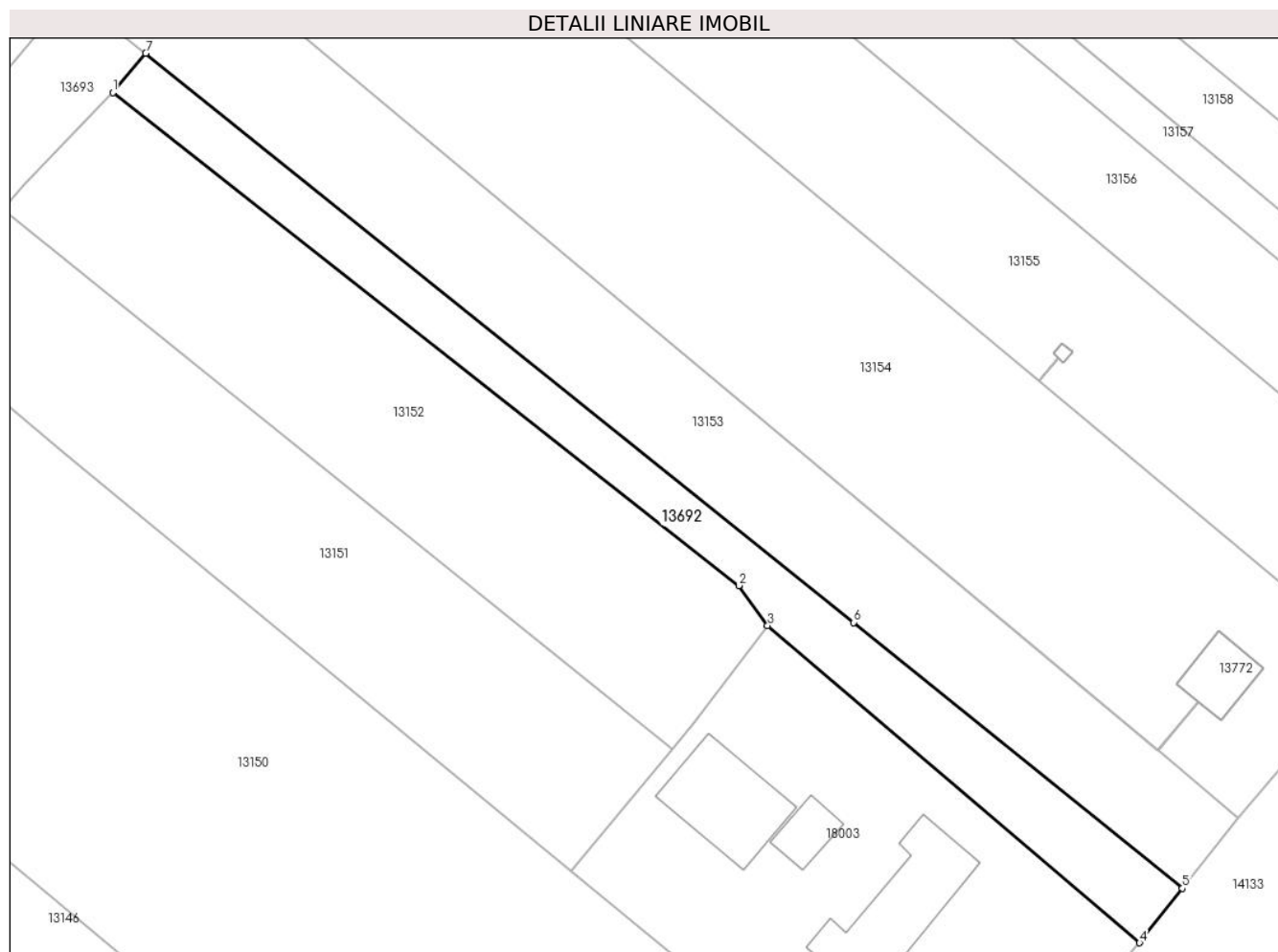
Inscrieri privind dezmembramintele dreptului de proprietate, drepturi reale de garanție și sarcini	Referințe
NU SUNT	

Anexa Nr. 1 La Partea I

Teren

Nr cadastral	Suprafața (mp)*	Observații / Referințe
	754	

* Suprafața este determinată în planul de proiecție Stereo 70.



Date referitoare la teren

Crt	Categorie folosință	Intra vilan	Suprafața (mp)	Tarla	Parcelă	Nr. topo	Observații / Referințe
1	drum	DA	386	DE 245	-	-	
2	drum	NU	368	DE 245	-	-	

Lungime Segmente

1) Valorile lungimilor segmentelor sunt obținute din proiecție în plan.

Punct început	X / Y	Punct sfârșit	X / Y	Lungime segment (** (m)
1	344.785,926 292.422,121	2	344.850,631 292.371,199	82.339
2	344.850,631 292.371,199	3	344.853,61 292.367,077	5.086
3	344.853,61 292.367,077	4	344.892,049 292.334,305	50.513
4	344.892,049 292.334,305	5	344.896,486 292.339,923	7.159

Punct început	X / Y	Punct sfârșit	X / Y	Lungime segment (** (m)
5	344.896,486 292.339,923	6	344.862,503 292.367,386	43.693
6	344.862,503 292.367,386	7	344.789,333 292.426,182	93.866
7	344.789,333 292.426,182	1	344.785,926 292.422,121	5.301

** Lungimile segmentelor sunt determinate în planul de proiecție Stereo 70 și sunt rotunjite la 1 milimetru.

*** Distanța dintre puncte este formată din segmente cumulate ce sunt mai mici decât valoarea 1 milimetru.

**DATE DESPRE IMOBILUL NR. 13693**

Oficiul de Cadastru și Publicitate Imobiliară DOLJ
Biroul de Cadastru și Publicitate Imobiliară Craiova

A. Partea I. Descrierea imobilului

TEREN Extravilan

Adresa: Jud. Dolj, DE 242

Nr. Crt	Nr cadastral Nr. topografic	Suprafața* (mp)	Observații / Referințe
A1		2.180	Sector cadastral:18 Teren neimprejmuit;

B. Partea II. Proprietari și acte

Inscrieri privitoare la dreptul de proprietate și alte drepturi reale		Referințe
/		
Act Normativ nr. Legea 7, din 13/03/1996 emis de PARLAMENTUL ROMÂNIEI;		
B1	Inscrierea provizorie, drept de PROPRIETATE, dobandit prin Lege, cota actuala 1/1, cota initiala 1/1	A1
	1) COMUNA CETATE , CIF:4553470	
	<i>OBSERVATII: PROPRIETAR NEIDENTIFICAT</i>	

C. Partea III. SARCINI .

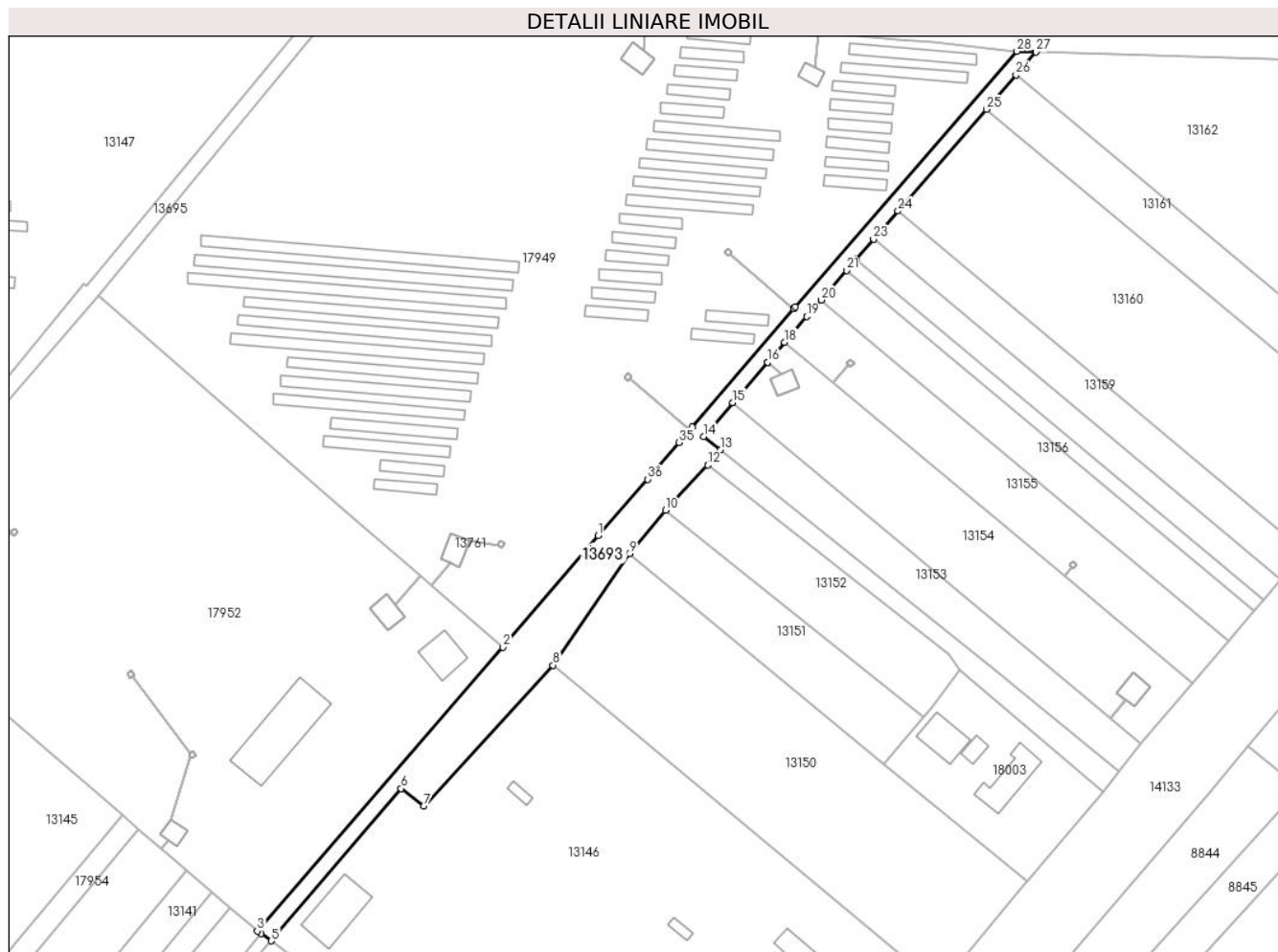
Inscrieri privind dezmembramintele dreptului de proprietate, drepturi reale de garanție și sarcini	Referințe
NU SUNT	

Anexa Nr. 1 La Partea I

Teren

Nr cadastral	Suprafața (mp)*	Observații / Referințe
	2.180	

* Suprafața este determinată în planul de proiecție Stereo 70.



Date referitoare la teren

Crt	Categorie folosință	Intravilan	Suprafața (mp)	Tarla	Parcelă	Nr. topo	Observații / Referințe
1	drum	NU	2.180	DE 242	-	-	

Lungime Segmente

1) Valorile lungimilor segmentelor sunt obținute din proiecție în plan.

Punct început	X / Y	Punct sfârșit	X / Y	Lungime segment (** (m)
1	344.756,479 292.403,186	2	344.730,89 292.373,204	39.417
3	344.664,898 292.297,012	4	344.665,91 292.296,333	1.219
5	344.668,635 292.294,392	6	344.703,523 292.335,249	53.726
7	344.709,541 292.330,583	8	344.744,297 292.368,409	51.369
9	344.764,846 292.398,352	10	344.774,591 292.410,004	15.19

Punct început	X / Y	Punct sfârșit	X / Y	Lungime segment (** (m)
2	344.730,89 292.373,204	3	344.664,898 292.297,012	100.798
4	344.665,91 292.296,333	5	344.668,635 292.294,392	3.346
6	344.703,523 292.335,249	7	344.709,541 292.330,583	7.615
8	344.744,297 292.368,409	9	344.764,846 292.398,352	36.316
10	344.774,591 292.410,004	11	344.776,674 292.412,495	3.247

Punct început	X / Y	Punct sfârșit	X / Y	Lungime segment (** (m)
11	344.776,674 292.412,495	12	344.785,926 292.422,121	13.351
13	344.789,333 292.426,182	14	344.784,833 292.429,797	5.772
15	344.792,62 292.438,872	16	344.801,958 292.449,755	14.34
17	344.801,961 292.449,759	18	344.806,544 292.455,099	7.037
19	344.812,468 292.462,003	20	344.816,329 292.466,452	5.891
21	344.823,225 292.474,397	22	344.825,857 292.477,429	4.015
23	344.830,462 292.482,735	24	344.837,042 292.490,317	10.039
25	344.860,751 292.517,632	26	344.868,726 292.526,821	12.167
27	344.874,074 292.532,983	28	344.868,96 292.533,2	5.119
29	344.809,44 292.464,616	30	344.808,978 292.464,079	0.708
31	344.808,975 292.464,075	32	344.781,714 292.432,304	41.864
33	344.781,047 292.431,528	34	344.781,044 292.431,524	0.005
35	344.778,196 292.428,205	36	344.769,721 292.418,328	13.015

Punct început	X / Y	Punct sfârșit	X / Y	Lungime segment (** (m)
12	344.785,926 292.422,121	13	344.789,333 292.426,182	5.301
14	344.784,833 292.429,797	15	344.792,62 292.438,872	11.958
16	344.801,958 292.449,755	17	344.801,961 292.449,759	0.005
18	344.806,544 292.455,099	19	344.812,468 292.462,003	9.097
20	344.816,329 292.466,452	21	344.823,225 292.474,397	10.52
22	344.825,857 292.477,429	23	344.830,462 292.482,735	7.026
24	344.837,042 292.490,317	25	344.860,751 292.517,632	36.169
26	344.868,726 292.526,821	27	344.874,074 292.532,983	8.159
28	344.868,96 292.533,2	29	344.809,44 292.464,616	90.81
30	344.808,978 292.464,079	31	344.808,975 292.464,075	0.005
32	344.781,714 292.432,304	33	344.781,047 292.431,528	1.023
34	344.781,044 292.431,524	35	344.778,196 292.428,205	4.373
36	344.769,721 292.418,328	1	344.756,479 292.403,186	20.115

** Lungimile segmentelor sunt determinate în planul de proiecție Stereo 70 și sunt rotunjite la 1 milimetru.

*** Distanța dintre puncte este formată din segmente cumulate ce sunt mai mici decât valoarea 1 milimetru.

**DATE DESPRE IMOBILUL NR. 13694**

Oficiul de Cadastru și Publicitate Imobiliară DOLJ
Biroul de Cadastru și Publicitate Imobiliară Craiova

A. Partea I. Descrierea imobilului

TEREN Intravilan

Adresa: Loc. Cetate, Jud. Dolj, DE 890/1

Nr. Crt	Nr cadastral Nr. topografic	Suprafața* (mp)	Observații / Referințe
A1		1.536	Sector cadastral:18 Teren neimprejmuit;

B. Partea II. Proprietari și acte

Inscrieri privitoare la dreptul de proprietate și alte drepturi reale		Referințe
/		
Act Normativ nr. Legea 7, din 13/03/1996 emis de PARLAMENTUL ROMÂNIEI;		
B1	Inscrierea provizorie, drept de PROPRIETATE, dobandit prin Lege, cota actuala 1/1, cota initiala 1/1	A1
	1) COMUNA CETATE , CIF:4553470	
	<i>OBSERVATII: PROPRIETAR NEIDENTIFICAT</i>	

C. Partea III. SARCINI .

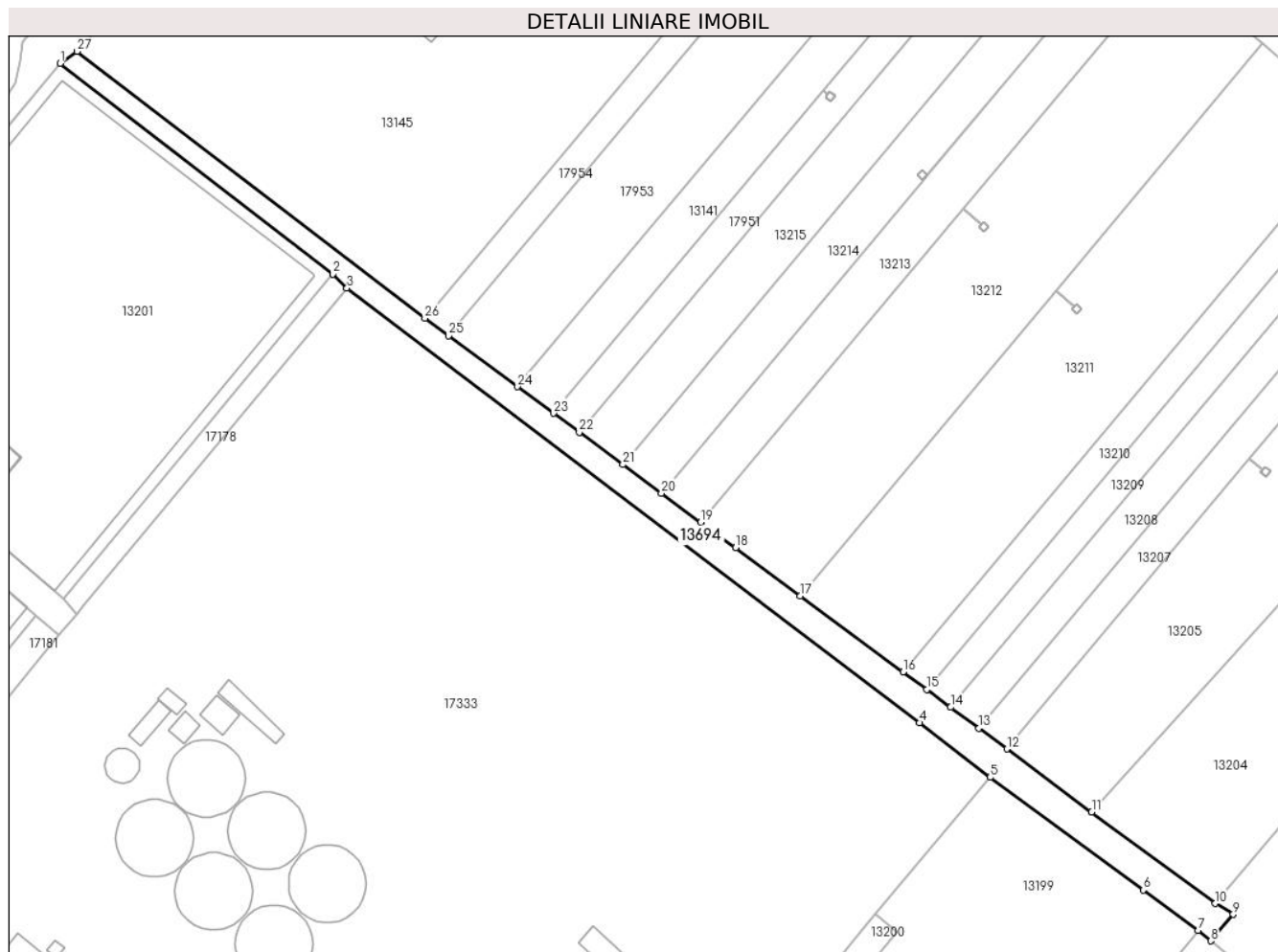
Inscrieri privind dezmembramintele dreptului de proprietate, drepturi reale de garanție și sarcini	Referințe
NU SUNT	

Anexa Nr. 1 La Partea I

Teren

Nr cadastral	Suprafața (mp)*	Observații / Referințe
	1.536	

* Suprafața este determinată în planul de proiecție Stereo 70.



Date referitoare la teren

Crt	Categorie folosință	Intramilan	Suprafața (mp)	Tarla	Parcelă	Nr. topo	Observații / Referințe
1	drum	DA	1.536	DE 890/1	-	-	

Lungime Segmente

1) Valorile lungimilor segmentelor sunt obținute din proiecție în plan.

Punct început	X / Y	Punct sfârșit	X / Y	Lungime segment (** (m)
1	344.420,928 292.218,52	2	344.475,542 292.176,38	68.982
3	344.478,331 292.173,535	4	344.592,945 292.086,603	143.852
5	344.607,071 292.075,68	6	344.637,698 292.053,145	38.024
7	344.648,7 292.045,05	8	344.651,26 292.042,984	3.29
9	344.655,744 292.048,286	10	344.652,154 292.050,456	4.195

Punct început	X / Y	Punct sfârșit	X / Y	Lungime segment (** (m)
2	344.475,542 292.176,38	3	344.478,331 292.173,535	3.984
4	344.592,945 292.086,603	5	344.607,071 292.075,68	17.857
6	344.637,698 292.053,145	7	344.648,7 292.045,05	13.659
8	344.651,26 292.042,984	9	344.655,744 292.048,286	6.944
10	344.652,154 292.050,456	11	344.627,407 292.068,786	30.796

Punct început	X / Y	Punct sfârșit	X / Y	Lungime segment (** (m)
11	344.627,407 292.068,786	12	344.610,443 292.081,351	21.111
13	344.604,845 292.085,497	14	344.599,164 292.089,705	7.07
15	344.594,398 292.093,235	16	344.589,639 292.096,76	5.922
17	344.569,083 292.111,985	18	344.556,101 292.121,6	16.155
19	344.549,159 292.126,728	20	344.541,288 292.132,541	9.785
21	344.533,561 292.138,248	22	344.524,832 292.144,695	10.852
23	344.519,672 292.148,506	24	344.512,499 292.153,804	8.917
25	344.498,684 292.164,008	26	344.493,953 292.167,502	5.881
27	344.424,302 292.220,903	1	344.420,928 292.218,52	4.131

Punct început	X / Y	Punct sfârșit	X / Y	Lungime segment (** (m)
12	344.610,443 292.081,351	13	344.604,845 292.085,497	6.966
14	344.599,164 292.089,705	15	344.594,398 292.093,235	5.931
16	344.589,639 292.096,76	17	344.569,083 292.111,985	25.58
18	344.556,101 292.121,6	19	344.549,159 292.126,728	8.631
20	344.541,288 292.132,541	21	344.533,561 292.138,248	9.606
22	344.524,832 292.144,695	23	344.519,672 292.148,506	6.415
24	344.512,499 292.153,804	25	344.498,684 292.164,008	17.175
26	344.493,953 292.167,502	27	344.424,302 292.220,903	87.766

** Lungimile segmentelor sunt determinate în planul de proiecție Stereo 70 și sunt rotunjite la 1 milimetru.

*** Distanța dintre puncte este formată din segmente cumulate ce sunt mai mici decât valoarea 1 milimetru.

**DATE DESPRE IMOBILUL NR. 13695**

Oficiul de Cadastru și Publicitate Imobiliară DOLJ
Biroul de Cadastru și Publicitate Imobiliară Craiova

A. Partea I. Descrierea imobilului

TEREN Necunoscut

Adresa: Loc. Cetate, Jud. Dolj, DE 218

Nr. Crt	Nr cadastral Nr. topografic	Suprafața* (mp)	Observații / Referințe
A1		2.733	Sector cadastral:18 Teren neimprejmuit;

B. Partea II. Proprietari și acte

Inscrieri privitoare la dreptul de proprietate și alte drepturi reale		Referințe
/		
Act Normativ nr. Legea 7, din 13/03/1996 emis de PARLAMENTUL ROMANIEI;		
B1	Inscrierea provizorie, drept de PROPRIETATE, dobandit prin Lege, cota actuala 1/1, cota initiala 1/1	A1
	1) COMUNA CETATE , CIF:4553470	
	<i>OBSERVATII: PROPRIETAR NEIDENTIFICAT</i>	

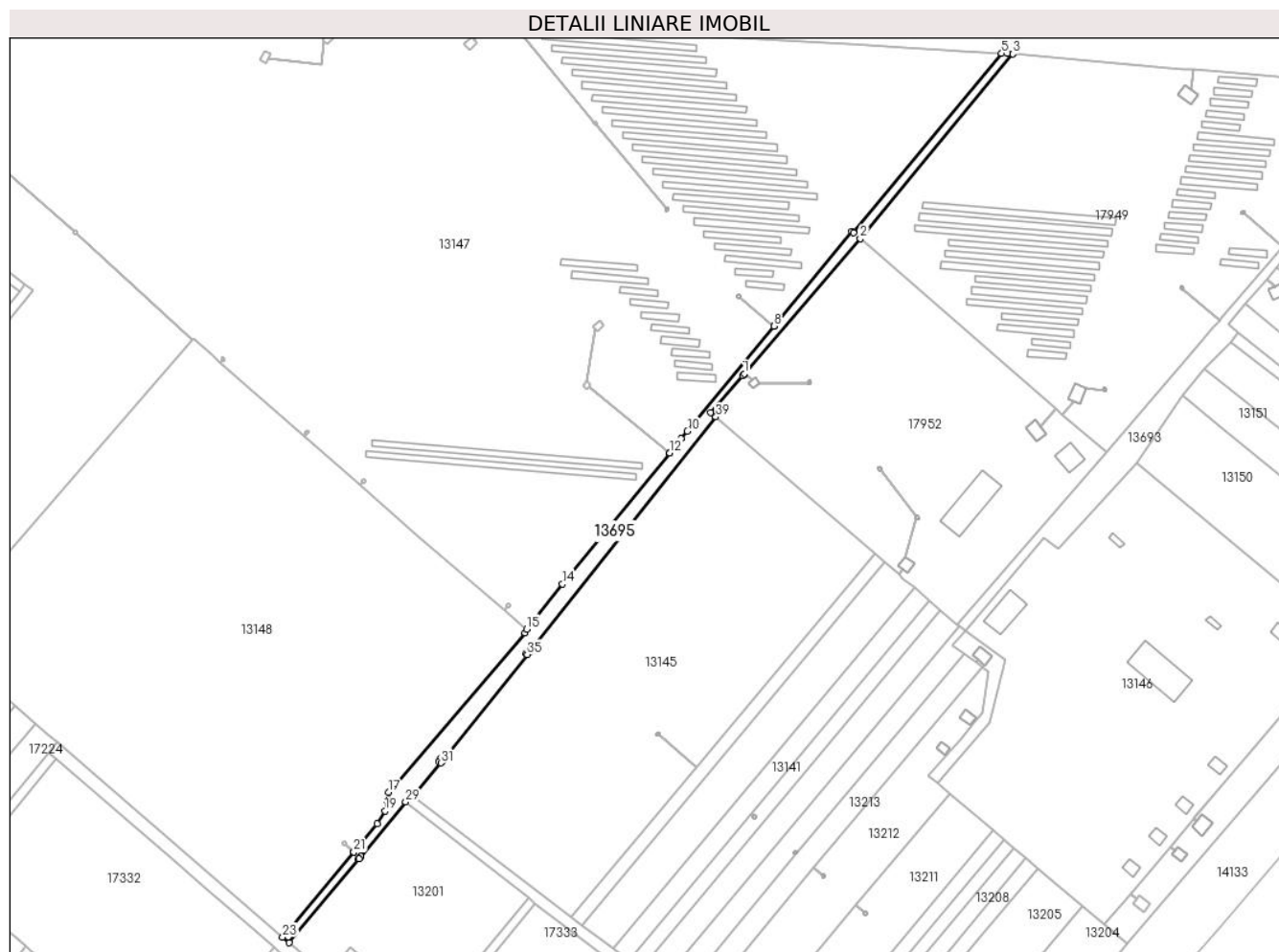
C. Partea III. SARCINI .

Inscrieri privind dezmembramintele dreptului de proprietate, drepturi reale de garanție și sarcini	Referințe
NU SUNT	

Teren

Nr cadastral	Suprafața (mp)*	Observații / Referințe
	2.733	

* Suprafața este determinată în planul de proiecție Stereo 70.



Date referitoare la teren

Crt	Categorie folosință	Intravilan	Suprafața (mp)	Tarla	Parcelă	Nr. topo	Observații / Referințe
1	drum	DA	989	DE 218	-	-	
2	drum	NU	1.744	DE 218	-	-	

Lungime Segmente

1) Valorile lungimilor segmentelor sunt obținute din proiecție în plan.

Punct început	X / Y	Punct sfârșit	X / Y	Lungime segment	Punct început	X / Y	Punct sfârșit	X / Y	Lungime segment	Punct început	X / Y	Punct sfârșit	X / Y	Lungime segment
1	344.570,741 292.407,948	2	344.622,05 292.467,675	78.74	2	344.622,05 292.467,675	3	344.689,523 292.549,341	105.934	3	344.689,523 292.549,341	4	344.687,099 292.549,552	2.433
4	344.687,099 292.549,552	5	344.684,62 292.549,672	2.482	5	344.684,62 292.549,672	6	344.619,054 292.470,284	102.963	6	344.619,054 292.470,284	7	344.618,414 292.470,841	0.848
7	344.618,414 292.470,841	8	344.583,887 292.428,99	54.255	8	344.583,887 292.428,99	9	344.583,884 292.428,986	0.005	9	344.583,884 292.428,986	10	344.545,58 292.382,557	60.19
10	344.545,58 292.382,557	11	344.542,895 292.379,302	4.22	11	344.542,895 292.379,302	12	344.537,707 292.372,951	8.201	12	344.537,707 292.372,951	13	344.537,704 292.372,948	0.004
13	344.537,704 292.372,948	14	344.490,302 292.314,927	74.923	14	344.490,302 292.314,927	15	344.474,355 292.294,949	25.562	15	344.474,355 292.294,949	16	344.473,752 292.293,394	1.668

Punct început	X / Y	Punct sfârșit	X / Y	Lungime segment	Punct început	X / Y	Punct sfârșit	X / Y	Lungime segment	Punct început	X / Y	Punct sfârșit	X / Y	Lungime segment
16	344.473,752 292.293,394	17	344.413,289 292.222,79	92.955	17	344.413,289 292.222,79	18	344.412,882 292.218,935	3.876	18	344.412,882 292.218,935	19	344.411,87 292.214,556	4.494
19	344.411,87 292.214,556	20	344.408,349 292.208,917	6.648	20	344.408,349 292.208,917	21	344.397,957 292.196,501	16.191	21	344.397,957 292.196,501	22	344.397,954 292.196,498	0.004
22	344.397,954 292.196,498	23	344.366,434 292.158,84	49.108	23	344.366,434 292.158,84	24	344.369,415 292.156,267	3.938	24	344.369,415 292.156,267	25	344.400,176 292.193,401	48.22
25	344.400,176 292.193,401	26	344.400,063 292.193,493	0.146	26	344.400,063 292.193,493	27	344.400,958 292.194,595	1.42	27	344.400,958 292.194,595	28	344.401,08 292.194,496	0.157
28	344.401,08 292.194,496	29	344.420,928 292.218,52	31.162	29	344.420,928 292.218,52	30	344.424,302 292.220,903	4.131	30	344.424,302 292.220,903	31	344.436,52 292.235,774	19.246
31	344.436,52 292.235,774	32	344.435,521 292.236,502	1.236	32	344.435,521 292.236,502	33	344.436,357 292.237,65	1.42	33	344.436,357 292.237,65	34	344.437,404 292.236,887	1.296
34	344.437,404 292.236,887	35	344.474,645 292.283,743	59.853	35	344.474,645 292.283,743	36	344.474,066 292.284,232	0.758	36	344.474,066 292.284,232	37	344.474,983 292.285,317	1.421
37	344.474,983 292.285,317	38	344.475,529 292.284,856	0.715	38	344.475,529 292.284,856	39	344.558,136 292.388,793	132.766	39	344.558,136 292.388,793	40	344.555,916 292.390,701	2.927
40	344.555,916 292.390,701	41	344.569,933 292.407,007	21.503	41	344.569,933 292.407,007	42	344.570,738 292.407,944	1.235	42	344.570,738 292.407,944	1	344.570,741 292.407,948	0.005

** Lungimile segmentelor sunt determinate în planul de proiecție Stereo 70 și sunt rotunjite la 1 milimetru.

*** Distanța dintre puncte este formată din segmente cumulate ce sunt mai mici decât valoarea 1 milimetru.

**DATE DESPRE IMOBILUL NR. 13696**

Oficiul de Cadastru și Publicitate Imobiliară DOLJ
Biroul de Cadastru și Publicitate Imobiliară Craiova

A. Partea I. Descrierea imobilului

TEREN Necunoscut

Adresa: Loc. Cetate, Jud. Dolj, DE 209

Nr. Crt	Nr cadastral Nr. topografic	Suprafața* (mp)	Observații / Referințe
A1		1.333	Sector cadastral:18 Teren neimprejmuit;

B. Partea II. Proprietari și acte

Inscrieri privitoare la dreptul de proprietate și alte drepturi reale		Referințe
/		
Act Normativ nr. Legea 7, din 13/03/1996 emis de PARLAMENTUL ROMÂNIEI;		
B1	Inscrierea provizorie, drept de PROPRIETATE, dobandit prin Lege, cota actuala 1/1, cota initiala 1/1	A1
	1) COMUNA CETATE , CIF:4553470	
	<i>OBSERVATII: PROPRIETAR NEIDENTIFICAT</i>	

C. Partea III. SARCINI .

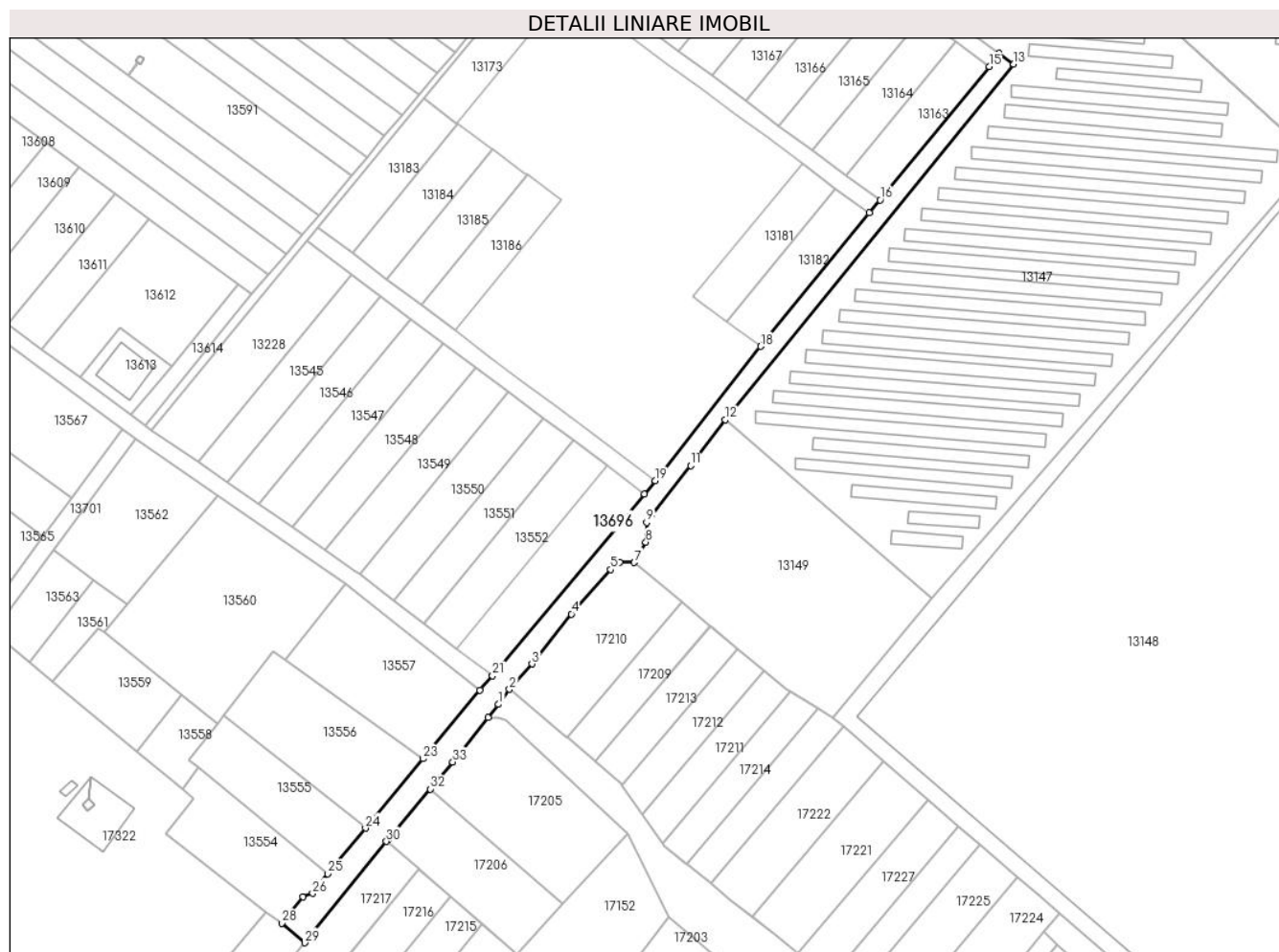
Inscrieri privind dezmembramintele dreptului de proprietate, drepturi reale de garanție și sarcini	Referințe
NU SUNT	

Anexa Nr. 1 La Partea I

Teren

Nr cadastral	Suprafața (mp)*	Observații / Referințe
	1.333	

* Suprafața este determinată în planul de proiecție Stereo 70.



Date referitoare la teren

Crt	Categorie folosință	Intravilan	Suprafața (mp)	Tarla	Parcelă	Nr. topo	Observații / Referințe
1	drum	DA	266	DE 209	-	-	
2	drum	NU	1.067	DE 209	-	-	

Lungime Segmente

1) Valorile lungimilor segmentelor sunt obținute din proiecție în plan.

Punct început	X / Y	Punct sfârșit	X / Y	Lungime segment (** (m))
1	344.134,367 292.294,135	2	344.136,974 292.297,687	4.406
3	344.142,259 292.303,668	4	344.151,576 292.315,436	15.01
5	344.160,803 292.325,903	6	344.162,981 292.327,597	2.759
7	344.166,399 292.327,597	8	344.169,137 292.332,389	5.519

Punct început	X / Y	Punct sfârșit	X / Y	Lungime segment (** (m))
2	344.136,974 292.297,687	3	344.142,259 292.303,668	7.981
4	344.151,576 292.315,436	5	344.160,803 292.325,903	13.953
6	344.162,981 292.327,597	7	344.166,399 292.327,597	3.418
8	344.169,137 292.332,389	9	344.169,311 292.337,013	4.627

Punct început	X / Y	Punct sfârșit	X / Y	Lungime segment (** (m)
9	344.169,311 292.337,013	10	344.170,475 292.338,891	2.209
11	344.179,673 292.350,453	12	344.187,836 292.361,274	13.555
13	344.255,904 292.445,069	14	344.252,435 292.447,612	4.301
15	344.250,129 292.444,478	16	344.224,369 292.413,051	40.635
17	344.221,844 292.409,956	18	344.196,196 292.378,517	40.574
19	344.171,338 292.346,86	20	344.168,791 292.343,737	4.03
21	344.132,959 292.300,848	22	344.129,994 292.297,513	4.462
23	344.116,602 292.281,338	24	344.103,033 292.264,949	21.277
25	344.094,145 292.254,213	26	344.090,536 292.249,602	5.855
27	344.088,219 292.248,798	28	344.083,225 292.242,571	7.982
29	344.088,737 292.237,947	30	344.107,943 292.261,848	30.662
31	344.108,421 292.262,443	32	344.118,241 292.274,183	15.306
33	344.123,579 292.280,564	34	344.131,895 292.291,025	13.364

Punct început	X / Y	Punct sfârșit	X / Y	Lungime segment (** (m)
10	344.170,475 292.338,891	11	344.179,673 292.350,453	14.774
12	344.187,836 292.361,274	13	344.255,904 292.445,069	107.958
14	344.252,435 292.447,612	15	344.250,129 292.444,478	3.891
16	344.224,369 292.413,051	17	344.221,844 292.409,956	3.994
18	344.196,196 292.378,517	19	344.171,338 292.346,86	40.25
20	344.168,791 292.343,737	21	344.132,959 292.300,848	55.887
22	344.129,994 292.297,513	23	344.116,602 292.281,338	20.999
24	344.103,033 292.264,949	25	344.094,145 292.254,213	13.938
26	344.090,536 292.249,602	27	344.088,219 292.248,798	2.453
28	344.083,225 292.242,571	29	344.088,737 292.237,947	7.195
30	344.107,943 292.261,848	31	344.108,421 292.262,443	0.763
32	344.118,241 292.274,183	33	344.123,579 292.280,564	8.319
34	344.131,895 292.291,025	1	344.134,367 292.294,135	3.973

** Lungimile segmentelor sunt determinate în planul de proiecție Stereo 70 și sunt rotunjite la 1 milimetru.

*** Distanța dintre puncte este formată din segmente cumulate ce sunt mai mici decât valoarea 1 milimetru.

**DATE DESPRE IMOBILUL NR. 13697**

Oficiul de Cadastru și Publicitate Imobiliară DOLJ
Biroul de Cadastru și Publicitate Imobiliară Craiova

A. Partea I. Descrierea imobilului

TEREN Extravilan

Adresa: Jud. Dolj, DE 70/1

Nr. Crt	Nr cadastral Nr. topografic	Suprafața* (mp)	Observații / Referințe
A1		375	Sector cadastral:18 Teren neimprejmuit;

B. Partea II. Proprietari și acte

Inscrieri privitoare la dreptul de proprietate și alte drepturi reale		Referințe
/		
Act Normativ nr. Legea 7, din 13/03/1996 emis de PARLAMENTUL ROMANIEI;		
B1	Inscrierea provizorie, drept de PROPRIETATE, dobandit prin Lege, cota actuala 1/1, cota initiala 1/1	A1
	1) COMUNA CETATE , CIF:4553470	
	<i>OBSERVATII: PROPRIETAR NEIDENTIFICAT</i>	

C. Partea III. SARCINI .

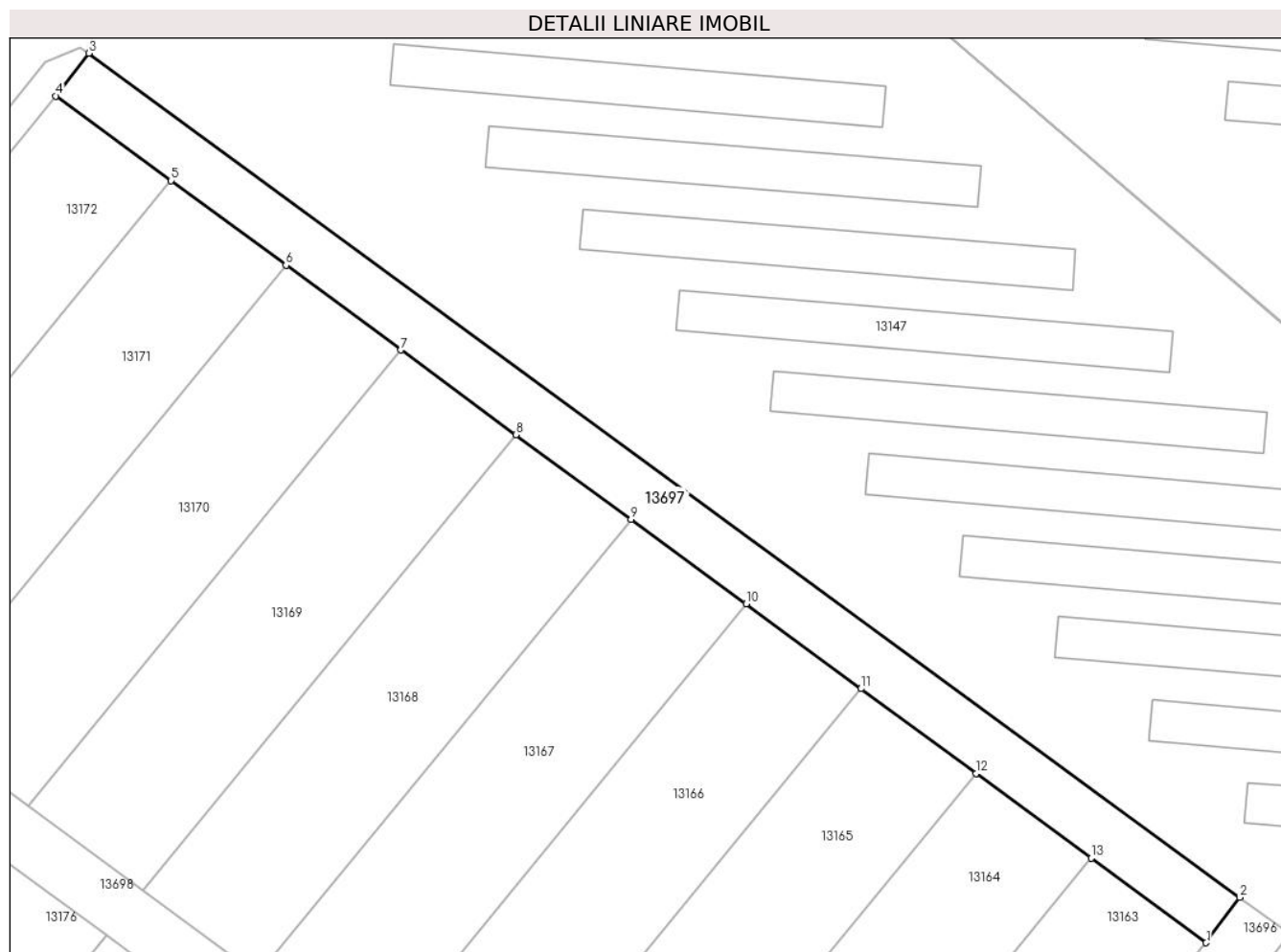
Inscrieri privind dezmembramintele dreptului de proprietate, drepturi reale de garanție și sarcini	Referințe
NU SUNT	

Anexa Nr. 1 La Partea I

Teren

Nr cadastral	Suprafața (mp)*	Observații / Referințe
	375	

* Suprafața este determinată în planul de proiecție Stereo 70.



Date referitoare la teren

Crt	Categorie folosință	Intravilan	Suprafața (mp)	Tarla	Parcelă	Nr. topo	Observații / Referințe
1	drum	NU	375	DE 70/1	-	-	

Lungime Segmente

1) Valorile lungimilor segmentelor sunt obținute din proiecție în plan.

Punct început	X / Y	Punct sfârșit	X / Y	Lungime segment (** (m)
1	344.250,129 292.444,478	2	344.252,435 292.447,612	3.891
2	344.252,435 292.447,612	3	344.172,997 292.505,84	98.493
3	344.172,997 292.505,84	4	344.170,731 292.502,895	3.716
4	344.170,731 292.502,895	5	344.178,671 292.497,054	9.857
5	344.178,671 292.497,054	6	344.186,611 292.491,212	9.858

Punct început	X / Y	Punct sfârşit	X / Y	Lungime segment (** (m)
6	344.186,611 292.491,212	7	344.194,55 292.485,37	9.857
7	344.194,55 292.485,37	8	344.202,49 292.479,528	9.858
8	344.202,49 292.479,528	9	344.210,43 292.473,686	9.858
9	344.210,43 292.473,686	10	344.218,37 292.467,845	9.857
10	344.218,37 292.467,845	11	344.226,31 292.462,003	9.858
11	344.226,31 292.462,003	12	344.234,249 292.456,161	9.857
12	344.234,249 292.456,161	13	344.242,189 292.450,319	9.858
13	344.242,189 292.450,319	1	344.250,129 292.444,478	9.857

** Lungimile segmentelor sunt determinate în planul de proiecție Stereo 70 și sunt rotunjite la 1 milimetru.

*** Distanța dintre puncte este formată din segmente cumulate ce sunt mai mici decât valoarea 1 milimetru.



DATE DESPRE IMOBILUL NR. 13698

Oficiul de Cadastru și Publicitate Imobiliară DOLJ
Biroul de Cadastru și Publicitate Imobiliară Craiova

A. Partea I. Descrierea imobilului

TEREN Extravilan

Adresa: Jud. Dolj, DE 60

Nr. Crt	Nr cadastral Nr. topografic	Suprafața* (mp)	Observații / Referințe
A1		394	Sector cadastral:18 Teren neimprejmuit;

B. Partea II. Proprietari și acte

Inscrieri privitoare la dreptul de proprietate și alte drepturi reale		Referințe
/		
Act Normativ nr. Legea 7, din 13/03/1996 emis de PARLAMENTUL ROMANIEI;		
B1	Inscrierea provizorie, drept de PROPRIETATE, dobandit prin Lege, cota actuala 1/1, cota initiala 1/1	A1
	1) COMUNA CETATE , CIF:4553470	
	<i>OBSERVATII: PROPRIETAR NEIDENTIFICAT</i>	

C. Partea III. SARCINI .

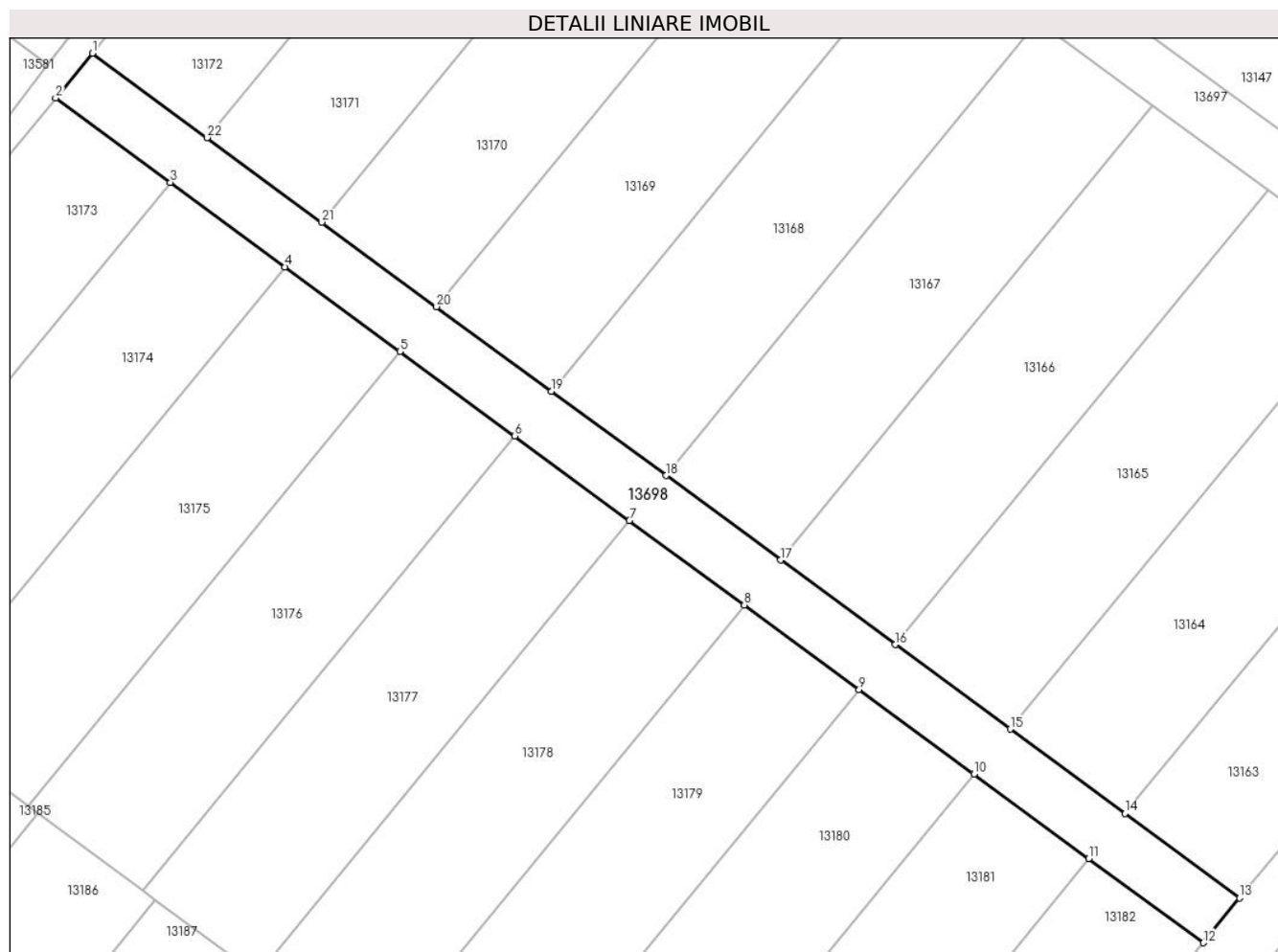
Inscrieri privind dezmembramintele dreptului de proprietate, drepturi reale de garanție și sarcini	Referințe
NU SUNT	

Anexa Nr. 1 La Partea I

Teren

Nr cadastral	Suprafața (mp)*	Observații / Referințe
	394	

* Suprafața este determinată în planul de proiecție Stereo 70.



Date referitoare la teren

Crt	Categorie folosință	Intra vilan	Suprafața (mp)	Tarla	Parcelă	Nr. topo	Observații / Referințe
1	drum	NU	394	DE 60	-	-	

Lungime Segmente

1) Valorile lungimilor segmentelor sunt obținute din proiecție în plan.

Punct început	X / Y	Punct sfârșit	X / Y	Lungime segment (** (m)
1	344.144,971 292.471,469	2	344.142,432 292.468,371	4.006
3	344.150,372 292.462,531	4	344.158,313 292.456,69	9.858
5	344.166,255 292.450,847	6	344.174,198 292.445,004	9.861
7	344.182,143 292.439,16	8	344.190,089 292.433,315	9.864
9	344.198,036 292.427,469	10	344.205,984 292.421,622	9.867

Punct început	X / Y	Punct sfârșit	X / Y	Lungime segment (** (m)
2	344.142,432 292.468,371	3	344.150,372 292.462,531	9.856
4	344.158,313 292.456,69	5	344.166,255 292.450,847	9.86
6	344.174,198 292.445,004	7	344.182,143 292.439,16	9.863
8	344.190,089 292.433,315	9	344.198,036 292.427,469	9.866
10	344.205,984 292.421,622	11	344.213,934 292.415,774	9.869

Punct început	X / Y	Punct sfârșit	X / Y	Lungime segment (** (m)
11	344.213,934 292.415,774	12	344.221,844 292.409,956	9.819
13	344.224,369 292.413,051	14	344.216,429 292.418,893	9.858
15	344.208,489 292.424,735	16	344.200,55 292.430,577	9.857
17	344.192,61 292.436,419	18	344.184,67 292.442,26	9.857
19	344.176,73 292.448,102	20	344.168,79 292.453,944	9.858
21	344.160,851 292.459,786	22	344.152,911 292.465,628	9.858

Punct început	X / Y	Punct sfârșit	X / Y	Lungime segment (** (m)
12	344.221,844 292.409,956	13	344.224,369 292.413,051	3.994
14	344.216,429 292.418,893	15	344.208,489 292.424,735	9.858
16	344.200,55 292.430,577	17	344.192,61 292.436,419	9.858
18	344.184,67 292.442,26	19	344.176,73 292.448,102	9.858
20	344.168,79 292.453,944	21	344.160,851 292.459,786	9.857
22	344.152,911 292.465,628	1	344.144,971 292.471,469	9.857

** Lungimile segmentelor sunt determinate în planul de proiecție Stereo 70 și sunt rotunjite la 1 milimetru.

*** Distanța dintre puncte este formată din segmente cumulate ce sunt mai mici decât valoarea 1 milimetru.

**DATE DESPRE IMOBILUL NR. 13699**

Oficiul de Cadastru și Publicitate Imobiliară DOLJ
Biroul de Cadastru și Publicitate Imobiliară Craiova

A. Partea I. Descrierea imobilului

TEREN Extravilan

Adresa: Jud. Dolj, DE 39

Nr. Crt	Nr cadastral Nr. topografic	Suprafața* (mp)	Observații / Referințe
A1		399	Sector cadastral:18 Teren neimprejmuit;

B. Partea II. Proprietari și acte

Inscrieri privitoare la dreptul de proprietate și alte drepturi reale		Referințe
/		
Act Normativ nr. Legea 7, din 13/03/1996 emis de PARLAMENTUL ROMANIEI;		
B1	Inscrierea provizorie, drept de PROPRIETATE, dobandit prin Lege, cota actuala 1/1, cota initiala 1/1	A1
	1) COMUNA CETATE , CIF:4553470	
	<i>OBSERVATII: PROPRIETAR NEIDENTIFICAT</i>	

C. Partea III. SARCINI .

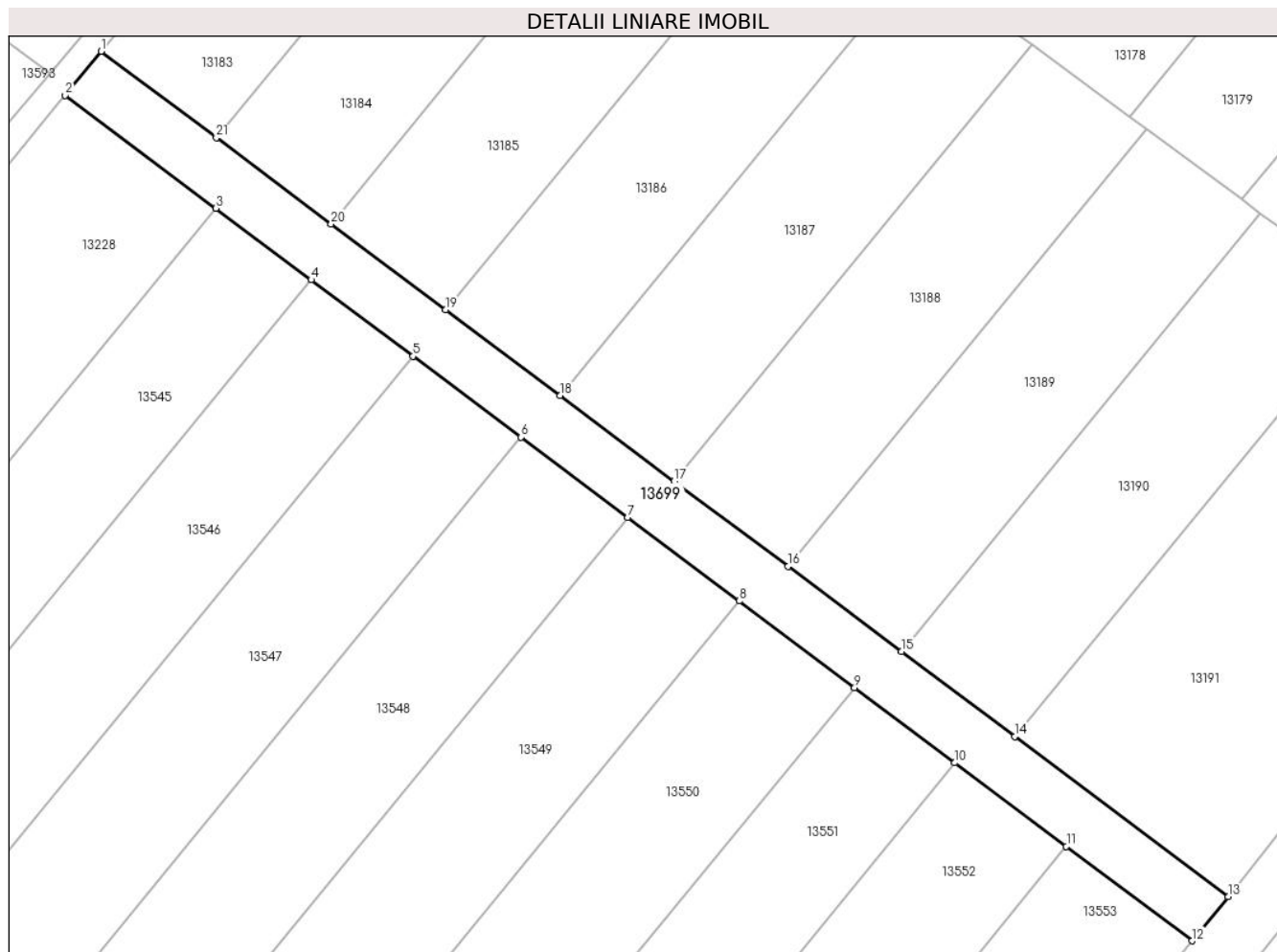
Inscrieri privind dezmembramintele dreptului de proprietate, drepturi reale de garanție și sarcini	Referințe
NU SUNT	

Anexa Nr. 1 La Partea I

Teren

Nr cadastral	Suprafața (mp)*	Observații / Referințe
	399	

* Suprafața este determinată în planul de proiecție Stereo 70.



Date referitoare la teren

Crt	Categorie folosință	Intra vilan	Suprafața (mp)	Tarla	Parcelă	Nr. topo	Observații / Referințe
1	drum	NU	399	DE 39	-	-	

Lungime Segmente

1) Valorile lungimilor segmentelor sunt obținute din proiecție în plan.

Punct început	X / Y	Punct sfârșit	X / Y	Lungime segment (** (m)
1	344.091,732 292.406,52	2	344.089,192 292.403,421	4.007
3	344.099,827 292.395,447	4	344.106,569 292.390,392	8.427
5	344.113,761 292.384,999	6	344.121,394 292.379,276	9.54
7	344.128,918 292.373,635	8	344.136,805 292.367,72	9.859
9	344.144,948 292.361,615	10	344.152,028 292.356,306	8.849

Punct început	X / Y	Punct sfârșit	X / Y	Lungime segment (** (m)
2	344.089,192 292.403,421	3	344.099,827 292.395,447	13.292
4	344.106,569 292.390,392	5	344.113,761 292.384,999	8.989
6	344.121,394 292.379,276	7	344.128,918 292.373,635	9.404
8	344.136,805 292.367,72	9	344.144,948 292.361,615	10.177
10	344.152,028 292.356,306	11	344.159,903 292.350,401	9.843

Punct început	X / Y	Punct sfârșit	X / Y	Lungime segment (** (m)
11	344.159,903 292.350,401	12	344.168,791 292.343,737	11.109
13	344.171,338 292.346,86	14	344.156,261 292.358,159	18.841
15	344.148,263 292.364,153	16	344.140,246 292.370,162	10.019
17	344.132,209 292.376,185	18	344.124,153 292.382,222	10.067
19	344.116,078 292.388,274	20	344.107,982 292.394,341	10.117
21	344.099,867 292.400,423	1	344.091,732 292.406,52	10.166

Punct început	X / Y	Punct sfârșit	X / Y	Lungime segment (** (m)
12	344.168,791 292.343,737	13	344.171,338 292.346,86	4.03
14	344.156,261 292.358,159	15	344.148,263 292.364,153	9.995
16	344.140,246 292.370,162	17	344.132,209 292.376,185	10.043
18	344.124,153 292.382,222	19	344.116,078 292.388,274	10.091
20	344.107,982 292.394,341	21	344.099,867 292.400,423	10.141

** Lungimile segmentelor sunt determinate în planul de proiecție Stereo 70 și sunt rotunjite la 1 milimetru.

*** Distanța dintre puncte este formată din segmente cumulate ce sunt mai mici decât valoarea 1 milimetru.

**DATE DESPRE IMOBILUL NR. 13700**

Oficiul de Cadastru și Publicitate Imobiliară DOLJ
Biroul de Cadastru și Publicitate Imobiliară Craiova

A. Partea I. Descrierea imobilului

TEREN Extravilan

Adresa: Jud. Dolj, DE 883

Nr. Crt	Nr cadastral Nr. topografic	Suprafața* (mp)	Observații / Referințe
A1		1.086	Sector cadastral:18 Teren neimprejmuit;

B. Partea II. Proprietari și acte

Inscrieri privitoare la dreptul de proprietate și alte drepturi reale		Referințe
/		
Act Normativ nr. Legea 7, din 13/03/1996 emis de PARLAMENTUL ROMANIEI;		
B1	Inscrierea provizorie, drept de PROPRIETATE, dobandit prin Lege, cota actuala 1/1, cota initiala 1/1	A1
	1) COMUNA CETATE , CIF:4553470	
	<i>OBSERVATII: PROPRIETAR NEIDENTIFICAT</i>	

C. Partea III. SARCINI .

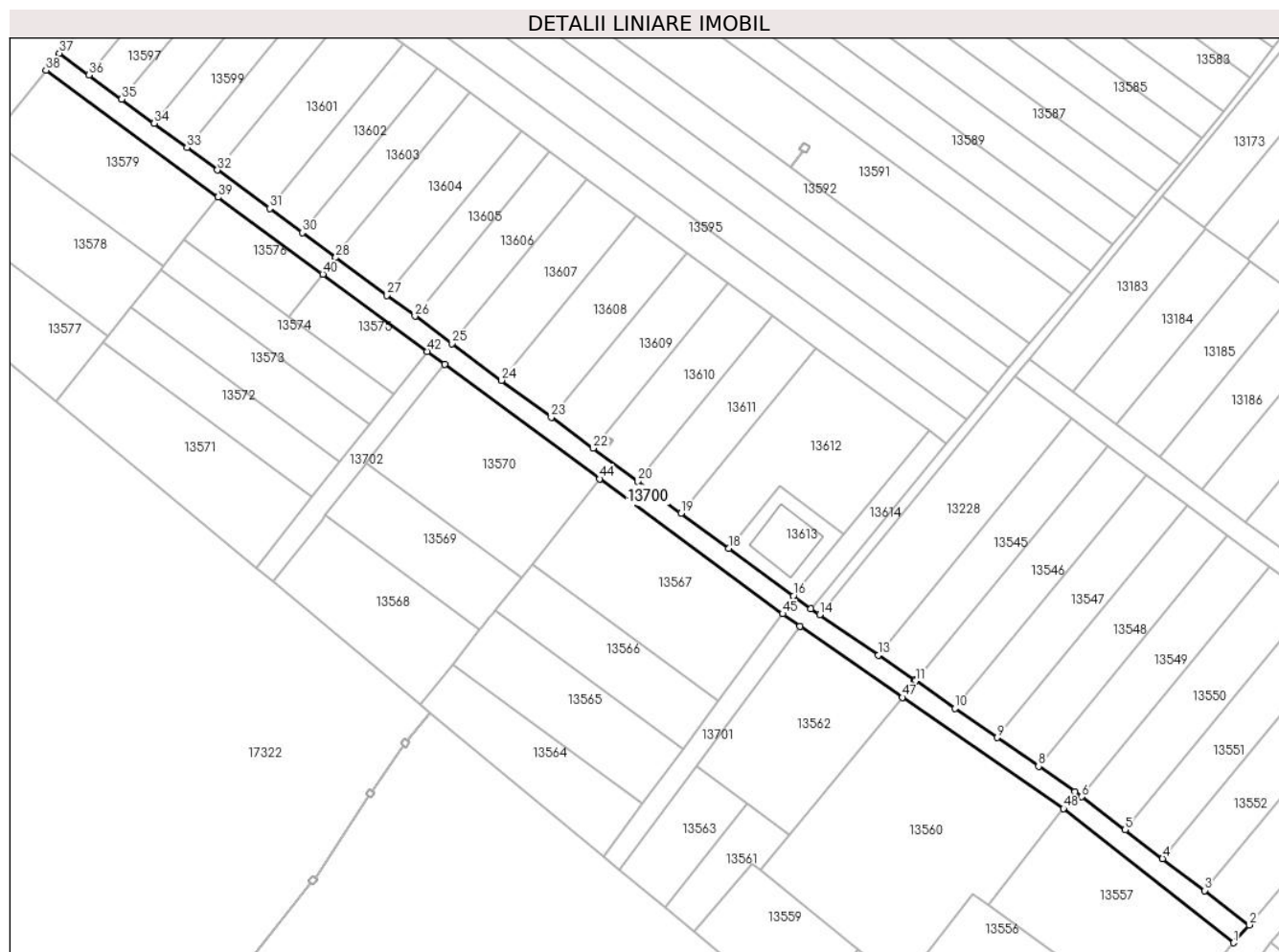
Inscrieri privind dezmembramintele dreptului de proprietate, drepturi reale de garanție și sarcini	Referințe
NU SUNT	

Anexa Nr. 1 La Partea I

Teren

Nr cadastral	Suprafața (mp)*	Observații / Referințe
	1.086	

* Suprafața este determinată în planul de proiecție Stereo 70.



Date referitoare la teren

Crt	Categorie folosință	Intravilan	Suprafața (mp)	Tarla	Parcelă	Nr. topo	Observații / Referințe
1	drum	NU	1.086	DE 883	-	-	

Lungime Segmente

1) Valorile lungimilor segmentelor sunt obținute din proiecție în plan.

Punct început	X / Y	Punct sfârșit	X / Y	Lungime segment	Punct început	X / Y	Punct sfârșit	X / Y	Lungime segment	Punct început	X / Y	Punct sfârșit	X / Y	Lungime segment
1	344.129,994 292.297,513	2	344.132,959 292.300,848	4.462	2	344.132,959 292.300,848	3	344.124,547 292.307,269	10.583	3	344.124,547 292.307,269	4	344.116,726 292.313,239	9.839
4	344.116,726 292.313,239	5	344.109,694 292.318,607	8.847	5	344.109,694 292.318,607	6	344.101,607 292.324,78	10.174	6	344.101,607 292.324,78	7	344.100,356 292.325,735	1.574
7	344.100,356 292.325,735	8	344.093,534 292.330,469	8.304	8	344.093,534 292.330,469	9	344.085,79 292.335,841	9.425	9	344.085,79 292.335,841	10	344.077,934 292.341,293	9.562
10	344.077,934 292.341,293	11	344.070,532 292.346,428	9.009	11	344.070,532 292.346,428	12	344.070,324 292.346,572	0.253	12	344.070,324 292.346,572	13	344.063,575 292.351,221	8.195
13	344.063,575 292.351,221	14	344.052,6 292.358,781	13.327	14	344.052,6 292.358,781	15	344.050,942 292.359,913	2.008	15	344.050,942 292.359,913	16	344.047,713 292.362,288	4.008
16	344.047,713 292.362,288	17	344.047,704 292.362,295	0.011	17	344.047,704 292.362,295	18	344.035,621 292.371,184	15.0	18	344.035,621 292.371,184	19	344.026,694 292.377,753	11.083

Punct început	X / Y	Punct sfârșit	X / Y	Lungime segment	Punct început	X / Y	Punct sfârșit	X / Y	Lungime segment	Punct început	X / Y	Punct sfârșit	X / Y	Lungime segment
19	344.026,694 292.377,753	20	344.018,61 292.383,701	10.036	20	344.018,61 292.383,701	21	344.018,601 292.383,707	0.011	21	344.018,601 292.383,707	22	344.010,261 292.389,886	10.38
22	344.010,261 292.389,886	23	344.002,43 292.395,689	9.747	23	344.002,43 292.395,689	24	343.993,137 292.402,574	11.566	24	343.993,137 292.402,574	25	343.983,836 292.409,465	11.576
25	343.983,836 292.409,465	26	343.976,955 292.414,563	8.564	26	343.976,955 292.414,563	27	343.971,689 292.418,465	6.554	27	343.971,689 292.418,465	28	343.962,163 292.425,523	11.856
28	343.962,163 292.425,523	29	343.961,961 292.425,672	0.251	29	343.961,961 292.425,672	30	343.955,87 292.430,172	7.573	30	343.955,87 292.430,172	31	343.949,777 292.434,673	7.575
31	343.949,777 292.434,673	32	343.940,024 292.441,879	12.126	32	343.940,024 292.441,879	33	343.934,331 292.446,085	7.078	33	343.934,331 292.446,085	34	343.928,23 292.450,592	7.585
34	343.928,23 292.450,592	35	343.922,126 292.455,101	7.589	35	343.922,126 292.455,101	36	343.916,021 292.459,612	7.591	36	343.916,021 292.459,612	37	343.910,503 292.463,689	6.861
37	343.910,503 292.463,689	38	343.907,976 292.460,503	4.066	38	343.907,976 292.460,503	39	343.940,176 292.436,812	39.976	39	343.940,176 292.436,812	40	343.959,709 292.422,402	24.273
40	343.959,709 292.422,402	41	343.959,715 292.422,398	0.007	41	343.959,715 292.422,398	42	343.979,227 292.408,003	24.247	42	343.979,227 292.408,003	43	343.982,512 292.405,581	4.081
43	343.982,512 292.405,581	44	344.011,516 292.384,184	36.043	44	344.011,516 292.384,184	45	344.045,689 292.358,974	42.466	45	344.045,689 292.358,974	46	344.048,91 292.356,598	4.003
46	344.048,91 292.356,598	47	344.068,105 292.343,361	23.317	47	344.068,105 292.343,361	48	344.098,21 292.322,6	36.57	48	344.098,21 292.322,6	1	344.129,994 292.297,513	40.492

** Lungimile segmentelor sunt determinate în planul de proiecție Stereo 70 și sunt rotunjite la 1 milimetru.

*** Distanța dintre puncte este formată din segmente cumulate ce sunt mai mici decât valoarea 1 milimetru.

**DATE DESPRE IMOBILUL NR. 13701**

Oficiul de Cadastru și Publicitate Imobiliară DOLJ
Biroul de Cadastru și Publicitate Imobiliară Craiova

A. Partea I. Descrierea imobilului

TEREN Necunoscut

Adresa: Loc. Cetate, Jud. Dolj, DE 11

Nr. Crt	Nr cadastral Nr. topografic	Suprafața* (mp)	Observații / Referințe
A1		226	Sector cadastral:18 Teren neimprejmuit;

B. Partea II. Proprietari și acte

Inscrieri privitoare la dreptul de proprietate și alte drepturi reale		Referințe
/		
Act Normativ nr. Legea 7, din 13/03/1996 emis de PARLAMENTUL ROMÂNIEI;		
B1	Inscrierea provizorie, drept de PROPRIETATE, dobandit prin Lege, cota actuala 1/1, cota initiala 1/1	A1
	1) COMUNA CETATE , CIF:4553470	
	<i>OBSERVATII: PROPRIETAR NEIDENTIFICAT</i>	

C. Partea III. SARCINI .

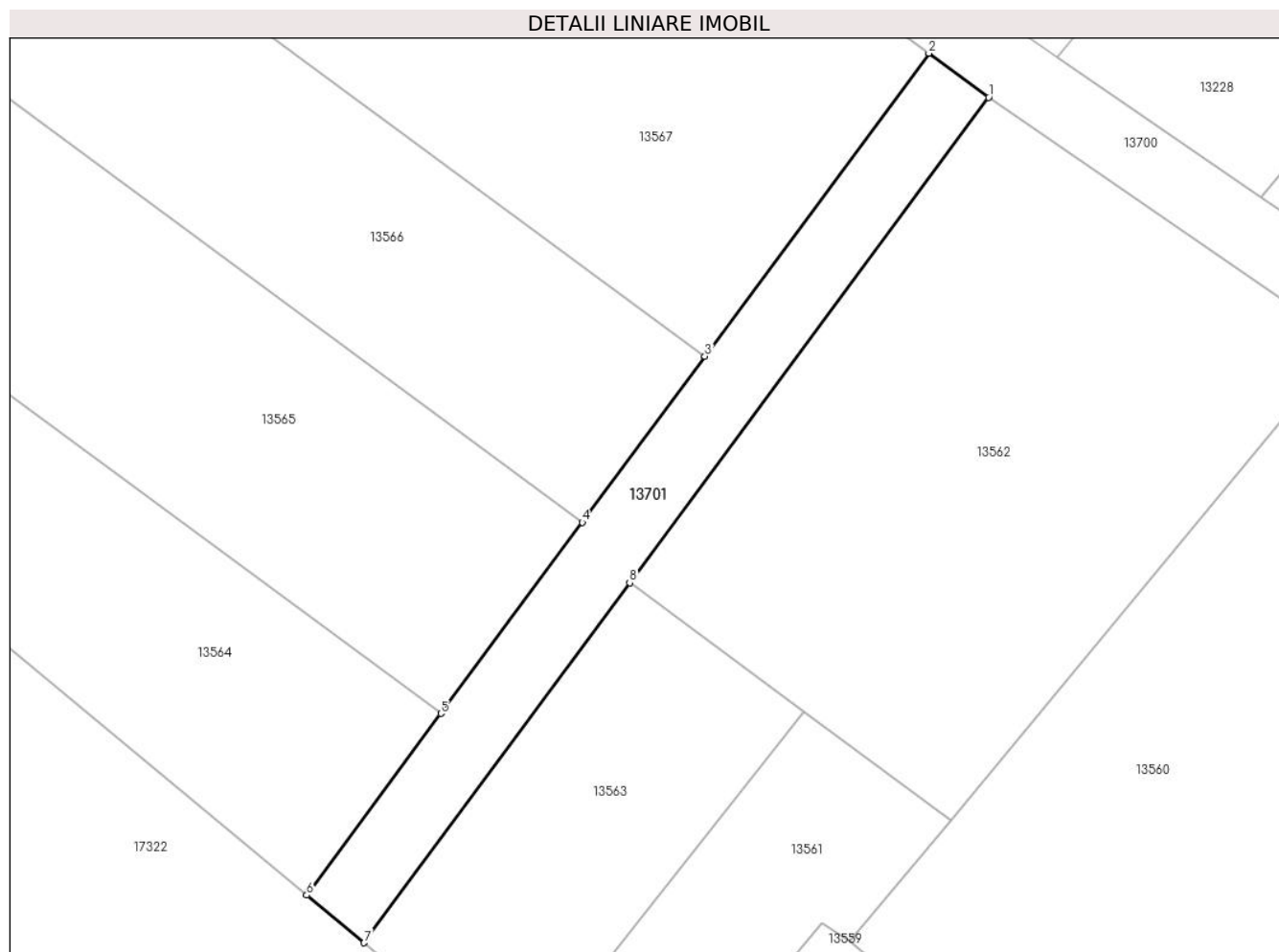
Inscrieri privind dezmembramintele dreptului de proprietate, drepturi reale de garanție și sarcini	Referințe
NU SUNT	

Anexa Nr. 1 La Partea I

Teren

Nr cadastral	Suprafața (mp)*	Observații / Referințe
	226	

* Suprafața este determinată în planul de proiecție Stereo 70.



Date referitoare la teren

Crt	Categorie folosință	Intravilan	Suprafața (mp)	Tarla	Parcelă	Nr. topo	Observații / Referințe
1	drum	DA	119	DE 11	-	-	
2	drum	NU	107	DE 11	-	-	

Lungime Segmente

1) Valorile lungimilor segmentelor sunt obținute din proiecție în plan.

Punct început	X / Y	Punct sfârșit	X / Y	Lungime segment (** (m)
1	344.048,91 292.356,598	2	344.045,689 292.358,974	4.003
2	344.045,689 292.358,974	3	344.033,625 292.342,657	20.292
3	344.033,625 292.342,657	4	344.027,021 292.333,724	11.109
4	344.027,021 292.333,724	5	344.019,409 292.323,429	12.803

Punct început	X / Y	Punct sfârșit	X / Y	Lungime segment (** (m)
5	344.019,409 292.323,429	6	344.012,175 292.313,646	12.167
6	344.012,175 292.313,646	7	344.015,259 292.311,086	4.008
7	344.015,259 292.311,086	8	344.029,582 292.330,458	24.092
8	344.029,582 292.330,458	1	344.048,91 292.356,598	32.51

** Lungimile segmentelor sunt determinate în planul de proiecție Stereo 70 și sunt rotunjite la 1 milimetru.

*** Distanța dintre puncte este formată din segmente cumulate ce sunt mai mici decât valoarea 1 milimetru.



DATE DESPRE IMOBILUL NR. 13702

Oficiul de Cadastru și Publicitate Imobiliară DOLJ
Biroul de Cadastru și Publicitate Imobiliară Craiova

A. Partea I. Descrierea imobilului

TEREN Necunoscut

Adresa: Loc. Cetate, Jud. Dolj, DE 19

Nr. Crt	Nr cadastral Nr. topografic	Suprafața* (mp)	Observații / Referințe
A1		212	Sector cadastral:18 Teren neimprejmuit;

B. Partea II. Proprietari și acte

Inscrieri privitoare la dreptul de proprietate și alte drepturi reale	Referințe
/	
Act Normativ nr. Legea 7, din 13/03/1996 emis de PARLAMENTUL ROMÂNIEI;	
B1	A1
Inscrierea provizorie, drept de PROPRIETATE, dobandit prin Lege, cota actuala 1/1, cota initiala 1/1	
1) COMUNA CETATE , CIF:4553470	
OBSERVATII: PROPRIETAR NEIDENTIFICAT	

C. Partea III. SARCINI .

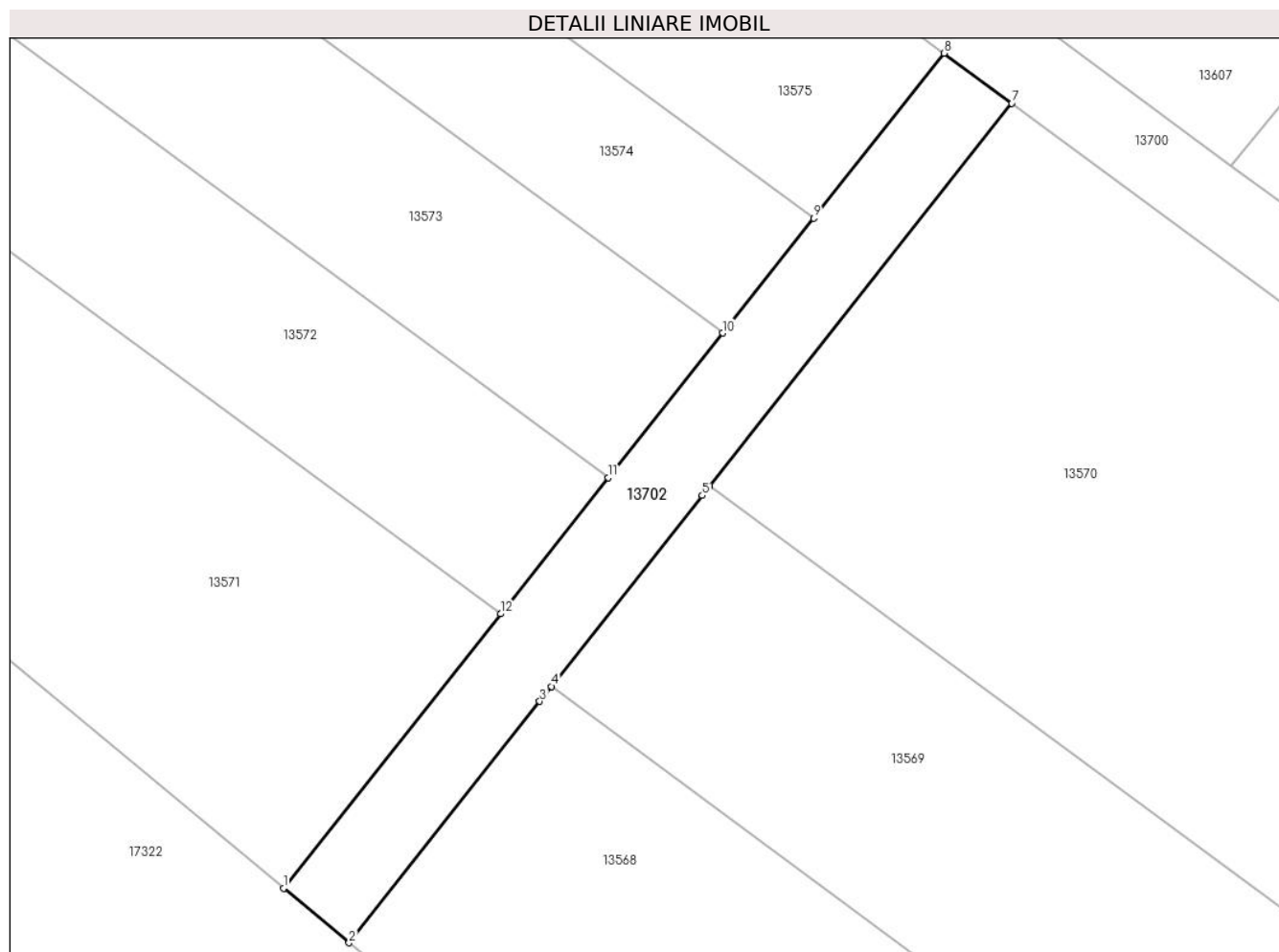
Inscrieri privind dezmembramintele dreptului de proprietate, drepturi reale de garanție și sarcini	Referințe
NU SUNT	

Anexa Nr. 1 La Partea I

Teren

Nr cadastral	Suprafața (mp)*	Observații / Referințe
	212	

* Suprafața este determinată în planul de proiecție Stereo 70.



Date referitoare la teren

Crt	Categorie folosință	Intravilan	Suprafața (mp)	Tarla	Parcelă	Nr. topo	Observații / Referințe
1	drum	DA	129	DE 19	-	-	
2	drum	NU	83	DE 19	-	-	

Lungime Segmente

1) Valorile lungimilor segmentelor sunt obținute din proiecție în plan.

Punct început	X / Y	Punct sfârșit	X / Y	Lungime segment (** (m)
1	343.947,213 292.367,567	2	343.950,393 292.364,928	4.132
2	343.950,393 292.364,928	3	343.959,631 292.376,621	14.902
3	343.959,631 292.376,621	4	343.960,201 292.377,343	0.92
4	343.960,201 292.377,343	5	343.967,507 292.386,589	11.784

Punct început	X / Y	Punct sfârșit	X / Y	Lungime segment (** (m)
5	343.967,507 292.386,589	6	343.967,866 292.387,043	0.579
6	343.967,866 292.387,043	7	343.982,512 292.405,581	23.625
7	343.982,512 292.405,581	8	343.979,227 292.408,003	4.081
8	343.979,227 292.408,003	9	343.972,902 292.400,013	10.19
9	343.972,902 292.400,013	10	343.968,499 292.394,453	7.092
10	343.968,499 292.394,453	11	343.962,958 292.387,453	8.928
11	343.962,958 292.387,453	12	343.957,736 292.380,859	8.411
12	343.957,736 292.380,859	1	343.947,213 292.367,567	16.953

** Lungimile segmentelor sunt determinate în planul de proiecție Stereo 70 și sunt rotunjite la 1 milimetru.

*** Distanța dintre puncte este formată din segmente cumulate ce sunt mai mici decât valoarea 1 milimetru.

**DATE DESPRE IMOBILUL NR. 13703**

Oficiul de Cadastru și Publicitate Imobiliară DOLJ
Biroul de Cadastru și Publicitate Imobiliară Craiova

A. Partea I. Descrierea imobilului

TEREN Necunoscut

Adresa: Loc. Cetate, Jud. Dolj, DE 880

Nr. Crt	Nr cadastral Nr. topografic	Suprafața* (mp)	Observații / Referințe
A1		4.478	Sector cadastral:18 Teren neimprejmuit;

B. Partea II. Proprietari și acte

Inscrieri privitoare la dreptul de proprietate și alte drepturi reale		Referințe
/		
Act Normativ nr. Legea 7, din 13/03/1996 emis de PARLAMENTUL ROMÂNIEI;		
B1	Inscrierea provizorie, drept de PROPRIETATE, dobandit prin Lege, cota actuala 1/1, cota initiala 1/1	A1
	1) COMUNA CETATE , CIF:4553470	
	<i>OBSERVATII: PROPRIETAR NEIDENTIFICAT</i>	

C. Partea III. SARCINI .

Inscrieri privind dezmembramintele dreptului de proprietate, drepturi reale de garanție și sarcini	Referințe
NU SUNT	

Anexa Nr. 1 La Partea I

Teren

Nr cadastral	Suprafața (mp)*	Observații / Referințe
	4.478	

* Suprafața este determinată în planul de proiecție Stereo 70.



Date referitoare la teren

Crt	Categorie folosință	Intravilan	Suprafața (mp)	Tarla	Parcelă	Nr. topo	Observații / Referințe
1	drum	DA	1.320	DE 880	-	-	
2	drum	NU	3.158	DE 880	-	-	

Lungime Segmente

1) Valorile lungimilor segmentelor sunt obținute din proiecție în plan.

Punct început	X / Y	Punct sfârșit	X / Y	Lungime segment
1	343.962,295 292.526,873	2	343.966,443 292.531,787	6.431
4	343.974,75 292.541,724	5	343.976,133 292.543,268	2.073
7	343.983,155 292.551,58	8	343.987,337 292.556,529	6.479
10	343.997,009 292.567,977	11	344.001,868 292.573,728	7.529
13	344.004,352 292.578,047	14	344.014,718 292.592,312	17.634
2	343.966,443 292.531,787	3	343.970,619 292.536,735	6.475
5	343.976,133 292.543,268	6	343.978,974 292.546,632	4.403
8	343.987,337 292.556,529	9	343.992,491 292.562,629	7.986
11	344.001,868 292.573,728	12	344.003,609 292.575,789	2.698
14	344.014,718 292.592,312	15	344.016,879 292.593,65	2.542
3	343.970,619 292.536,735	4	343.974,75 292.541,724	6.477
6	343.978,974 292.546,632	7	343.983,155 292.551,58	6.478
9	343.992,491 292.562,629	10	343.997,009 292.567,977	7.001
12	344.003,609 292.575,789	13	344.004,352 292.578,047	2.377
15	344.016,879 292.593,65	16	344.010,432 292.594,082	6.461

Punct început	X / Y	Punct sfârșit	X / Y	Lungime segment	Punct început	X / Y	Punct sfârșit	X / Y	Lungime segment	Punct început	X / Y	Punct sfârșit	X / Y	Lungime segment
16	344.010,432 292.594,082	17	343.977,129 292.553,748	52.306	17	343.977,129 292.553,748	18	343.954,867 292.526,787	34.964	18	343.954,867 292.526,787	19	343.953,098 292.525,165	2.4
19	343.953,098 292.525,165	20	343.891,285 292.468,506	83.852	20	343.891,285 292.468,506	21	343.885,09 292.462,828	8.403	21	343.885,09 292.462,828	22	343.881,927 292.459,331	4.715
22	343.881,927 292.459,331	23	343.856,007 292.428,838	40.021	23	343.856,007 292.428,838	24	343.847,961 292.414,175	16.725	24	343.847,961 292.414,175	25	343.841,363 292.401,902	13.934
25	343.841,363 292.401,902	26	343.838,729 292.398,892	4.0	26	343.838,729 292.398,892	27	343.826,97 292.380,957	21.446	27	343.826,97 292.380,957	28	343.817,904 292.369,66	14.485
28	343.817,904 292.369,66	29	343.787,287 292.337,356	44.508	29	343.787,287 292.337,356	30	343.784,322 292.339,53	3.677	30	343.784,322 292.339,53	31	343.779,178 292.333,522	7.909
31	343.779,178 292.333,522	32	343.784,479 292.334,036	5.326	32	343.784,479 292.334,036	33	343.790,47 292.334,935	6.058	33	343.790,47 292.334,935	34	343.797,199 292.332,361	7.205
34	343.797,199 292.332,361	35	343.803,83 292.328,675	7.587	35	343.803,83 292.328,675	36	343.879,258 292.423,973	121.536	36	343.879,258 292.423,973	37	343.887,539 292.434,541	13.426
37	343.887,539 292.434,541	38	343.897,741 292.447,561	16.541	38	343.897,741 292.447,561	39	343.897,754 292.447,577	0.021	39	343.897,754 292.447,577	40	343.907,976 292.460,503	16.479
40	343.907,976 292.460,503	41	343.910,503 292.463,689	4.066	41	343.910,503 292.463,689	42	343.935,574 292.494,274	39.547	42	343.935,574 292.494,274	43	343.939,369 292.498,904	5.987
43	343.939,369 292.498,904	44	343.943,478 292.503,916	6.481	44	343.943,478 292.503,916	45	343.947,269 292.508,541	5.98	45	343.947,269 292.508,541	46	343.947,275 292.508,548	0.009
46	343.947,275 292.508,548	47	343.951,059 292.513,165	5.97	47	343.951,059 292.513,165	48	343.951,07 292.513,179	0.018	48	343.951,07 292.513,179	49	343.958,642 292.522,415	11.943
49	343.958,642 292.522,415	50	343.958,661 292.522,439	0.031	50	343.958,661 292.522,439	51	343.962,268 292.526,839	5.69	51	343.962,268 292.526,839	1	343.962,295 292.526,873	0.043

** Lungimile segmentelor sunt determinate în planul de proiecție Stereo 70 și sunt rotunjite la 1 milimetru.

*** Distanța dintre puncte este formată din segmente cumulate ce sunt mai mici decât valoarea 1 milimetru.

**DATE DESPRE IMOBILUL NR. 13704**

Oficiul de Cadastru și Publicitate Imobiliară DOLJ
Biroul de Cadastru și Publicitate Imobiliară Craiova

A. Partea I. Descrierea imobilului

TEREN Extravilan

Adresa: Jud. Dolj, DE 113

Nr. Crt	Nr cadastral Nr. topografic	Suprafața* (mp)	Observații / Referințe
A1		228	Sector cadastral:18 Teren neimprejmuit;

B. Partea II. Proprietari și acte

Inscrieri privitoare la dreptul de proprietate și alte drepturi reale		Referințe
/		
Act Normativ nr. Legea 7, din 13/03/1996 emis de PARLAMENTUL ROMANIEI;		
B1	Inscrierea provizorie, drept de PROPRIETATE, dobandit prin Lege, cota actuala 1/1, cota initiala 1/1	A1
	1) COMUNA CETATE , CIF:4553470	
	<i>OBSERVATII: PROPRIETAR NEIDENTIFICAT</i>	

C. Partea III. SARCINI .

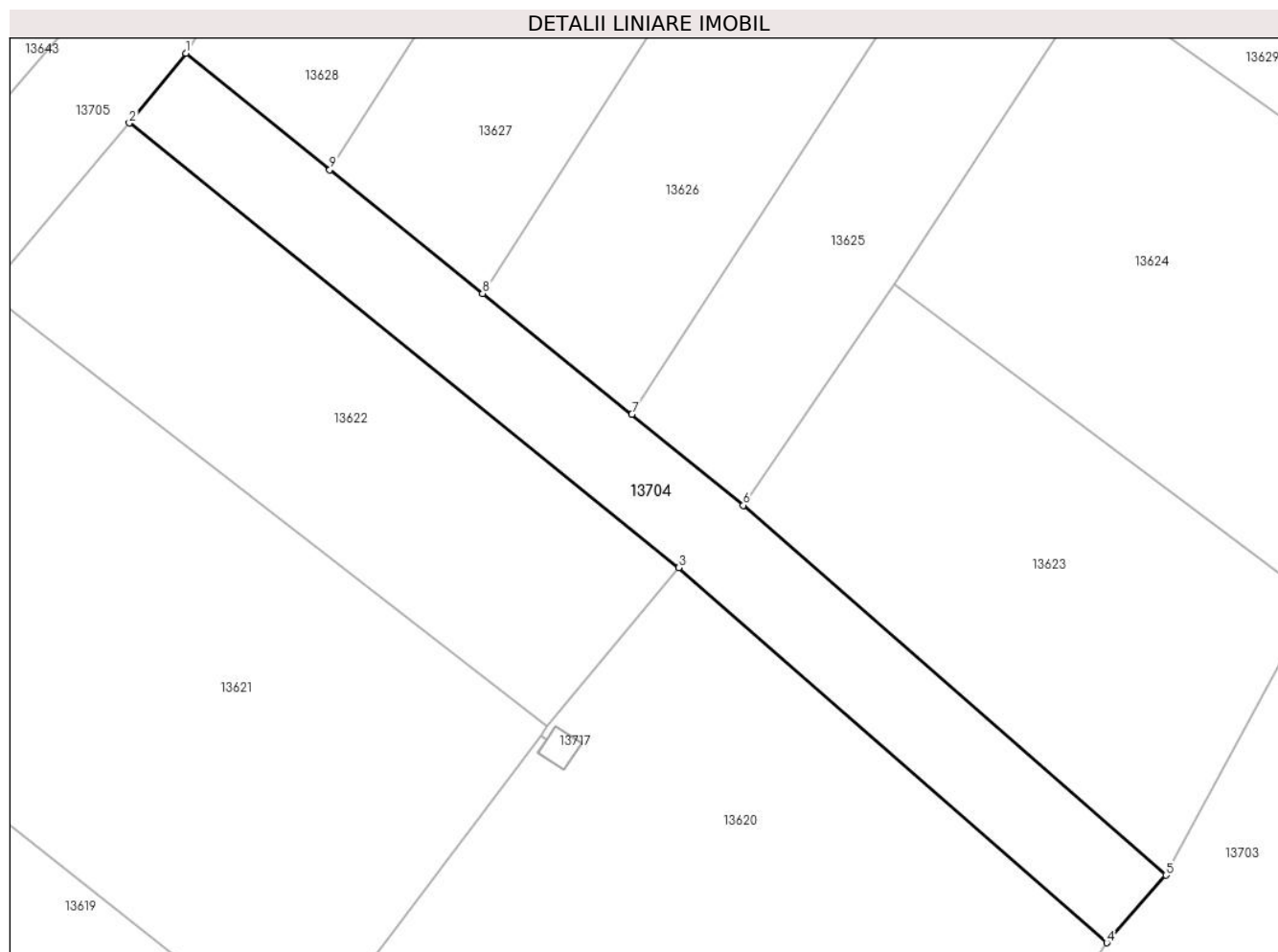
Inscrieri privind dezmembramintele dreptului de proprietate, drepturi reale de garanție și sarcini	Referințe
NU SUNT	

Anexa Nr. 1 La Partea I

Teren

Nr cadastral	Suprafața (mp)*	Observații / Referințe
	228	

* Suprafața este determinată în planul de proiecție Stereo 70.



Date referitoare la teren

Crt	Categorie folosință	Intravilan	Suprafața (mp)	Tarla	Parcelă	Nr. topo	Observații / Referințe
1	drum	NU	228	DE 113	-	-	

Lungime Segmente

1) Valorile lungimilor segmentelor sunt obținute din proiecție în plan.

Punct început	X / Y	Punct sfârșit	X / Y	Lungime segment (** (m)
1	343.797,679 292.438,507	2	343.795,163 292.435,397	4.0
2	343.795,163 292.435,397	3	343.819,646 292.415,593	31.49
3	343.819,646 292.415,593	4	343.838,729 292.398,892	25.359
4	343.838,729 292.398,892	5	343.841,363 292.401,902	4.0
5	343.841,363 292.401,902	6	343.822,532 292.418,374	25.019

Punct început	X / Y	Punct sfârșit	X / Y	Lungime segment (** (m)
6	343.822,532 292.418,374	7	343.817,555 292.422,43	6.42
7	343.817,555 292.422,43	8	343.810,908 292.427,806	8.549
8	343.810,908 292.427,806	9	343.804,097 292.433,316	8.761
9	343.804,097 292.433,316	1	343.797,679 292.438,507	8.255

** Lungimile segmentelor sunt determinate în planul de proiecție Stereo 70 și sunt rotunjite la 1 milimetru.

*** Distanța dintre puncte este formată din segmente cumulate ce sunt mai mici decât valoarea 1 milimetru.

**DATE DESPRE IMOBILUL NR. 13705**

Oficiul de Cadastru și Publicitate Imobiliară DOLJ
Biroul de Cadastru și Publicitate Imobiliară Craiova

A. Partea I. Descrierea imobilului

TEREN Extravilan

Adresa: Jud. Dolj, DE 128

Nr. Crt	Nr cadastral Nr. topografic	Suprafața* (mp)	Observații / Referințe
A1		1.343	Sector cadastral:18 Teren neimprejmuit;

B. Partea II. Proprietari și acte

Inscrieri privitoare la dreptul de proprietate și alte drepturi reale		Referințe
/		
Act Normativ nr. Legea 7, din 13/03/1996 emis de PARLAMENTUL ROMANIEI;		
B1	Inscrierea provizorie, drept de PROPRIETATE, dobandit prin Lege, cota actuala 1/1, cota initiala 1/1	A1
	1) COMUNA CETATE , CIF:4553470	
	<i>OBSERVATII: PROPRIETAR NEIDENTIFICAT</i>	

C. Partea III. SARCINI .

Inscrieri privind dezmembramintele dreptului de proprietate, drepturi reale de garanție și sarcini	Referințe
NU SUNT	

Teren

Nr cadastral	Suprafața (mp)*	Observații / Referințe
	1.343	

* Suprafața este determinată în planul de proiecție Stereo 70.



Date referitoare la teren

Crt	Categorie folosință	Intra vilan	Suprafața (mp)	Tarla	Parcelă	Nr. topo	Observații / Referințe
1	drum	NU	1.343	DE 128	-	-	

Lungime Segmente

1) Valorile lungimilor segmentelor sunt obținute din proiecție în plan.

Punct început	X / Y	Punct sfârșit	X / Y	Lungime segment (** (m)
1	343.743,982 292.372,141	2	343.754,479 292.386,382	17.692
3	343.762,071 292.396,037	4	343.770,026 292.406,318	12.999
5	343.776,956 292.414,211	6	343.788,844 292.427,884	18.118
7	343.795,163 292.435,397	8	343.797,679 292.438,507	4.0
9	343.820,584 292.475,566	10	343.832,915 292.493,319	21.615

Punct început	X / Y	Punct sfârșit	X / Y	Lungime segment (** (m)
2	343.754,479 292.386,382	3	343.762,071 292.396,037	12.282
4	343.770,026 292.406,318	5	343.776,956 292.414,211	10.504
6	343.788,844 292.427,884	7	343.795,163 292.435,397	9.817
8	343.797,679 292.438,507	9	343.820,584 292.475,566	43.566
10	343.832,915 292.493,319	11	343.844,904 292.514,469	24.312

Punct început	X / Y	Punct sfârșit	X / Y	Lungime segment (** (m)
11	343.844,904 292.514,469	12	343.855,552 292.529,359	18.306
13	343.865,356 292.543,069	14	343.910,677 292.600,769	73.371
15	343.905,84 292.601,1	16	343.863,503 292.547,185	68.551
17	343.863,5 292.547,181	18	343.862,155 292.545,468	2.178
19	343.841,65 292.516,796	20	343.841,531 292.516,634	0.201
21	343.824,656 292.493,633	22	343.822,273 292.490,386	4.028
23	343.796,611 292.445,786	24	343.794,603 292.442,296	4.026
25	343.788,887 292.435,581	26	343.774,371 292.418,858	22.144
27	343.772,875 292.417,129	28	343.766,014 292.409,66	10.142
29	343.742,066 292.376,431	30	343.738,496 292.376,61	3.574
31	343.739,675 292.375,596	1	343.743,982 292.372,141	5.522

Punct început	X / Y	Punct sfârșit	X / Y	Lungime segment (** (m)
12	343.855,552 292.529,359	13	343.865,356 292.543,069	16.855
14	343.910,677 292.600,769	15	343.905,84 292.601,1	4.848
16	343.863,503 292.547,185	17	343.863,5 292.547,181	0.005
18	343.862,155 292.545,468	19	343.841,65 292.516,796	35.25
20	343.841,531 292.516,634	21	343.824,656 292.493,633	28.527
22	343.822,273 292.490,386	23	343.796,611 292.445,786	51.456
24	343.794,603 292.442,296	25	343.788,887 292.435,581	8.818
26	343.774,371 292.418,858	27	343.772,875 292.417,129	2.286
28	343.766,014 292.409,66	29	343.742,066 292.376,431	40.959
30	343.738,496 292.376,61	31	343.739,675 292.375,596	1.555

** Lungimile segmentelor sunt determinate în planul de proiecție Stereo 70 și sunt rotunjite la 1 milimetru.

*** Distanța dintre puncte este formată din segmente cumulate ce sunt mai mici decât valoarea 1 milimetru.

**DATE DESPRE IMOBILUL NR. 13706**

Oficiul de Cadastru și Publicitate Imobiliară DOLJ
Biroul de Cadastru și Publicitate Imobiliară Craiova

A. Partea I. Descrierea imobilului

TEREN Extravilan

Adresa: Jud. Dolj, DE 136

Nr. Crt	Nr cadastral Nr. topografic	Suprafața* (mp)	Observații / Referințe
A1		245	Sector cadastral:18 Teren neimprejmuit;

B. Partea II. Proprietari și acte

Inscrieri privitoare la dreptul de proprietate și alte drepturi reale		Referințe
/		
Act Normativ nr. Legea 7, din 13/03/1996 emis de PARLAMENTUL ROMANIEI;		
B1	Inscrierea provizorie, drept de PROPRIETATE, dobandit prin Lege, cota actuala 1/1, cota initiala 1/1	A1
	1) COMUNA CETATE , CIF:4553470	
	<i>OBSERVATII: PROPRIETAR NEIDENTIFICAT</i>	

C. Partea III. SARCINI .

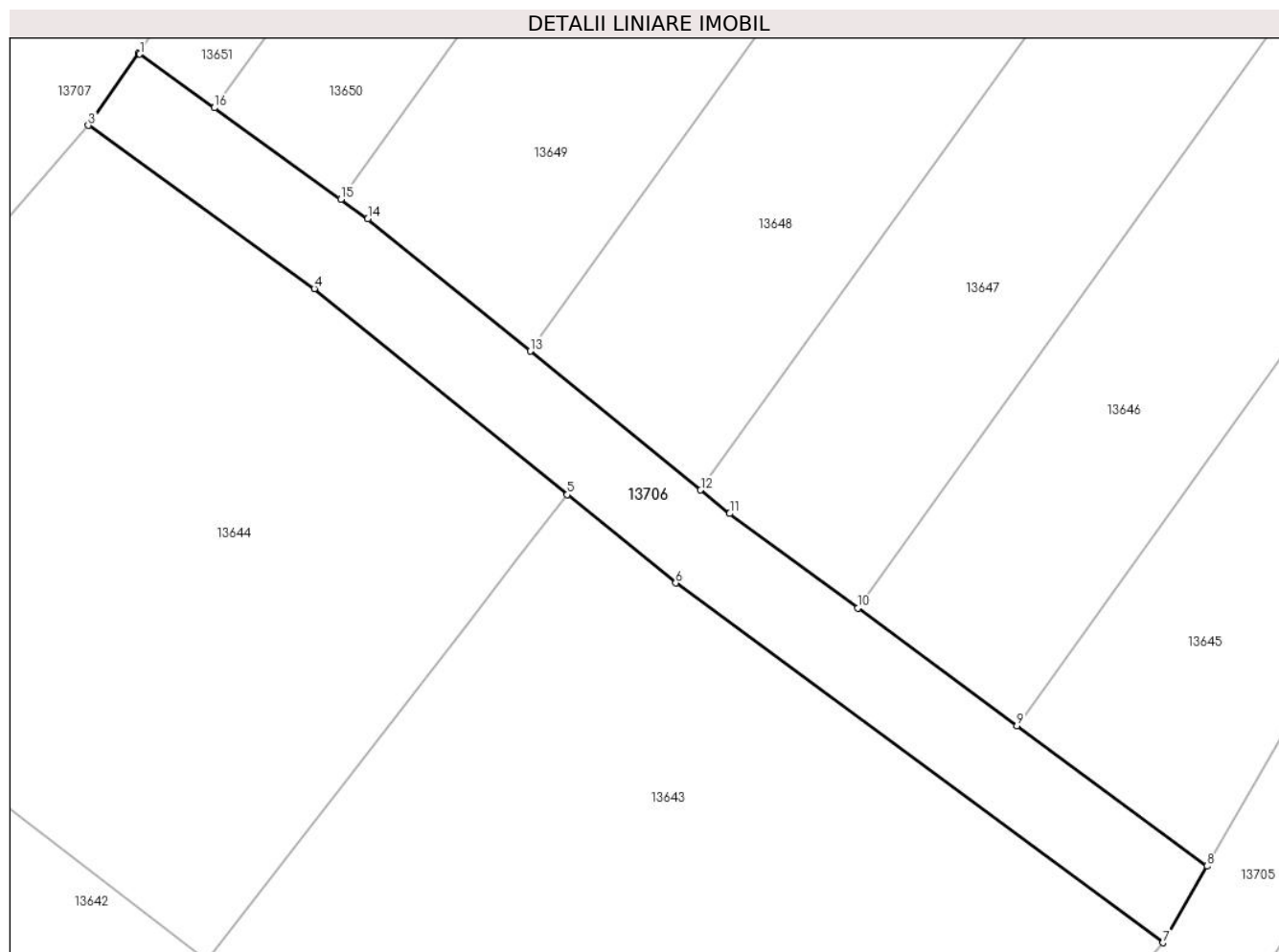
Inscrieri privind dezmembramintele dreptului de proprietate, drepturi reale de garanție și sarcini	Referințe
NU SUNT	

Anexa Nr. 1 La Partea I

Teren

Nr cadastral	Suprafața (mp)*	Observații / Referințe
	245	

* Suprafața este determinată în planul de proiecție Stereo 70.



Date referitoare la teren

Crt	Categorie folosință	Intravilan	Suprafața (mp)	Tarla	Parcelă	Nr. topo	Observații / Referințe
1	drum	NU	245	DE 136	-	-	

Lungime Segmente

1) Valorile lungimilor segmentelor sunt obținute din proiecție în plan.

Punct început	X / Y	Punct sfârșit	X / Y	Lungime segment (** (m)
1	343.748,01 292.482,735	2	343.747,941 292.482,779	0.082
2	343.747,941 292.482,779	3	343.745,669 292.479,491	3.997
3	343.745,669 292.479,491	4	343.755,958 292.472,068	12.687
4	343.755,958 292.472,068	5	343.767,481 292.462,687	14.859
5	343.767,481 292.462,687	6	343.772,421 292.458,665	6.37

Punct început	X / Y	Punct sfârșit	X / Y	Lungime segment (** (m)
6	343.772,421 292.458,665	7	343.794,603 292.442,296	27.568
7	343.794,603 292.442,296	8	343.796,611 292.445,786	4.026
8	343.796,611 292.445,786	9	343.787,958 292.452,171	10.754
9	343.787,958 292.452,171	10	343.780,707 292.457,522	9.012
10	343.780,707 292.457,522	11	343.774,873 292.461,827	7.25
11	343.774,873 292.461,827	12	343.773,553 292.462,902	1.702
12	343.773,553 292.462,902	13	343.765,794 292.469,218	10.005
13	343.765,794 292.469,218	14	343.758,393 292.475,244	9.544
14	343.758,393 292.475,244	15	343.757,161 292.476,132	1.519
15	343.757,161 292.476,132	16	343.751,398 292.480,29	7.106
16	343.751,398 292.480,29	1	343.748,01 292.482,735	4.178

** Lungimile segmentelor sunt determinate în planul de proiecție Stereo 70 și sunt rotunjite la 1 milimetru.

*** Distanța dintre puncte este formată din segmente cumulate ce sunt mai mici decât valoarea 1 milimetru.

**DATE DESPRE IMOBILUL NR. 13707**

Oficiul de Cadastru și Publicitate Imobiliară DOLJ
Biroul de Cadastru și Publicitate Imobiliară Craiova

A. Partea I. Descrierea imobilului

TEREN Extravilan

Adresa: Jud. Dolj, DE 148

Nr. Crt	Nr cadastral Nr. topografic	Suprafața* (mp)	Observații / Referințe
A1		1.194	Sector cadastral:18 Teren neimprejmuit;

B. Partea II. Proprietari și acte

Inscrieri privitoare la dreptul de proprietate și alte drepturi reale		Referințe
/		
Act Normativ nr. Legea 7, din 13/03/1996 emis de PARLAMENTUL ROMANIEI;		
B1	Inscrierea provizorie, drept de PROPRIETATE, dobandit prin Lege, cota actuala 1/1, cota initiala 1/1	A1
	1) COMUNA CETATE , CIF:4553470	
	<i>OBSERVATII: PROPRIETAR NEIDENTIFICAT</i>	

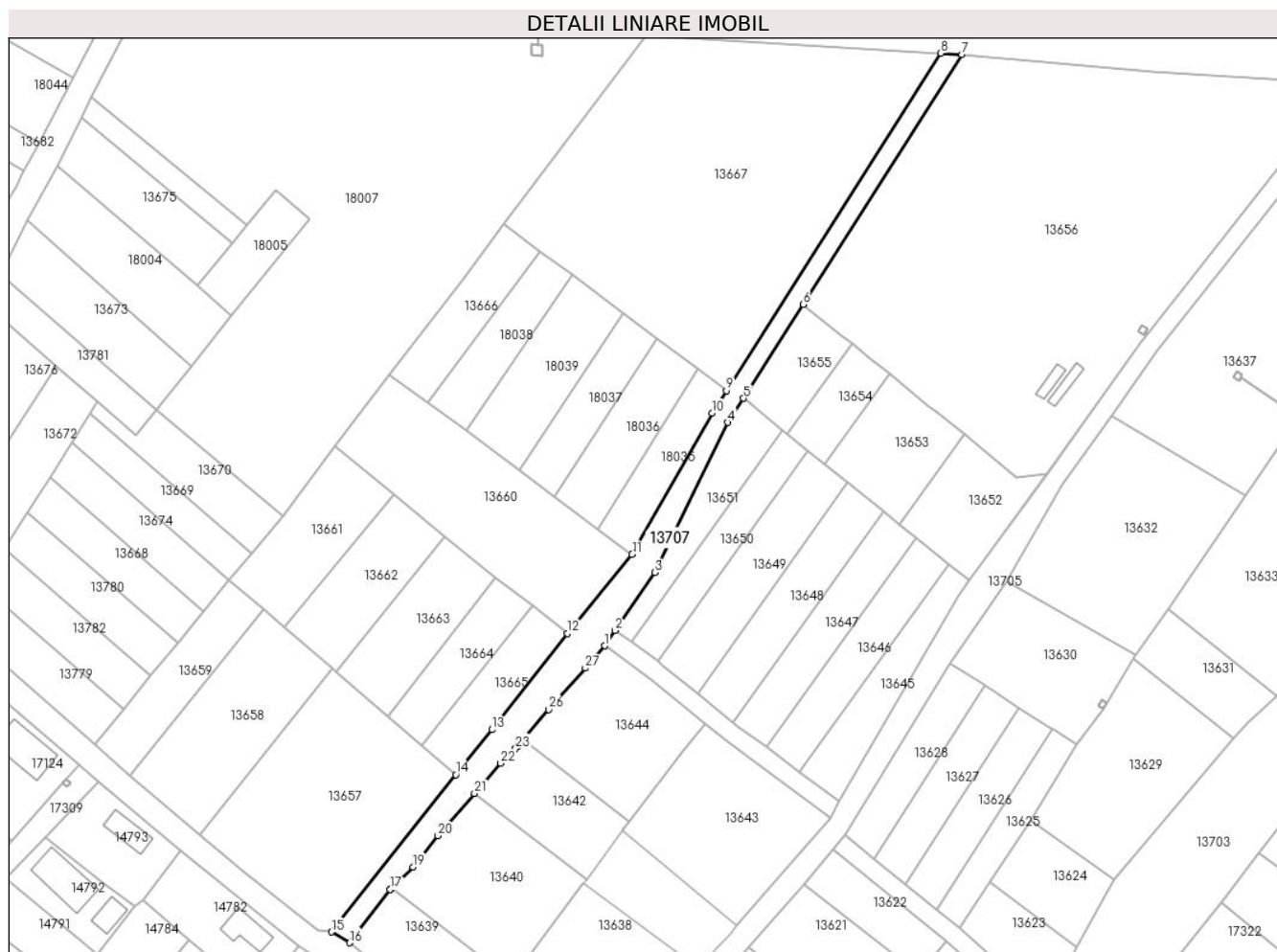
C. Partea III. SARCINI .

Inscrieri privind dezmembramintele dreptului de proprietate, drepturi reale de garanție și sarcini	Referințe
NU SUNT	

Teren

Nr cadastral	Suprafața (mp)*	Observații / Referințe
	1.194	

* Suprafața este determinată în planul de proiecție Stereo 70.



Date referitoare la teren

Crt	Categorie folosință	Intra vilan	Suprafața (mp)	Tarla	Parcelă	Nr. topo	Observații / Referințe
1	drum	NU	1.194	DE 148	-	-	

Lungime Segmente

1) Valorile lungimilor segmentelor sunt obținute din proiecție în plan.

Punct început	X / Y	Punct sfârșit	X / Y	Lungime segment (** (m)
1	343.745,669 292.479,491	2	343.747,941 292.482,779	3.997
3	343.756,615 292.495,334	4	343.772,4 292.527,841	36.137
5	343.775,751 292.533,105	6	343.788,701 292.553,45	24.117
7	343.823,145 292.607,562	8	343.818,577 292.607,834	4.576
9	343.772,057 292.534,752	10	343.768,951 292.529,872	5.785

Punct început	X / Y	Punct sfârșit	X / Y	Lungime segment (** (m)
2	343.747,941 292.482,779	3	343.756,615 292.495,334	15.26
4	343.772,4 292.527,841	5	343.775,751 292.533,105	6.24
6	343.788,701 292.553,45	7	343.823,145 292.607,562	64.144
8	343.818,577 292.607,834	9	343.772,057 292.534,752	86.632
10	343.768,951 292.529,872	11	343.751,627 292.499,259	35.175

Punct început	X / Y	Punct sfârșit	X / Y	Lungime segment (** (m)
11	343.751,627 292.499,259	12	343.737,566 292.482,15	22.146
13	343.721,278 292.461,293	14	343.713,416 292.451,55	12.519
15	343.686,435 292.417,496	16	343.690,426 292.415,151	4.629
17	343.699,186 292.426,703	18	343.699,385 292.426,896	0.277
19	343.704,195 292.431,556	20	343.709,551 292.438,338	8.642
21	343.717,461 292.447,466	22	343.723,14 292.454,018	8.671
23	343.726,376 292.457,239	24	343.726,883 292.457,743	0.715
25	343.728,008 292.459,096	26	343.733,495 292.465,694	8.581
27	343.741,473 292.474,626	1	343.745,669 292.479,491	6.425

Punct început	X / Y	Punct sfârșit	X / Y	Lungime segment (** (m)
12	343.737,566 292.482,15	13	343.721,278 292.461,293	26.463
14	343.713,416 292.451,55	15	343.686,435 292.417,496	43.447
16	343.690,426 292.415,151	17	343.699,186 292.426,703	14.498
18	343.699,385 292.426,896	19	343.704,195 292.431,556	6.697
20	343.709,551 292.438,338	21	343.717,461 292.447,466	12.078
22	343.723,14 292.454,018	23	343.726,376 292.457,239	4.566
24	343.726,883 292.457,743	25	343.728,008 292.459,096	1.76
26	343.733,495 292.465,694	27	343.741,473 292.474,626	11.976

** Lungimile segmentelor sunt determinate în planul de proiecție Stereo 70 și sunt rotunjite la 1 milimetru.

*** Distanța dintre puncte este formată din segmente cumulate ce sunt mai mici decât valoarea 1 milimetru.

**DATE DESPRE IMOBILUL NR. 13708**

Oficiul de Cadastru și Publicitate Imobiliară DOLJ
Biroul de Cadastru și Publicitate Imobiliară Craiova

A. Partea I. Descrierea imobilului

TEREN Necunoscut

Adresa: Loc. Cetate, Jud. Dolj, DE 179

Nr. Crt	Nr cadastral Nr. topografic	Suprafața* (mp)	Observații / Referințe
A1		791	Sector cadastral:18 Teren neimprejmuit;

B. Partea II. Proprietari și acte

Inscrieri privitoare la dreptul de proprietate și alte drepturi reale		Referințe
/		
Act Normativ nr. Legea 7, din 13/03/1996 emis de PARLAMENTUL ROMANIEI;		
B1	Inscrierea provizorie, drept de PROPRIETATE, dobandit prin Lege, cota actuala 1/1, cota initiala 1/1	A1
	1) COMUNA CETATE , CIF:4553470	
	<i>OBSERVATII: PROPRIETAR NEIDENTIFICAT</i>	

C. Partea III. SARCINI .

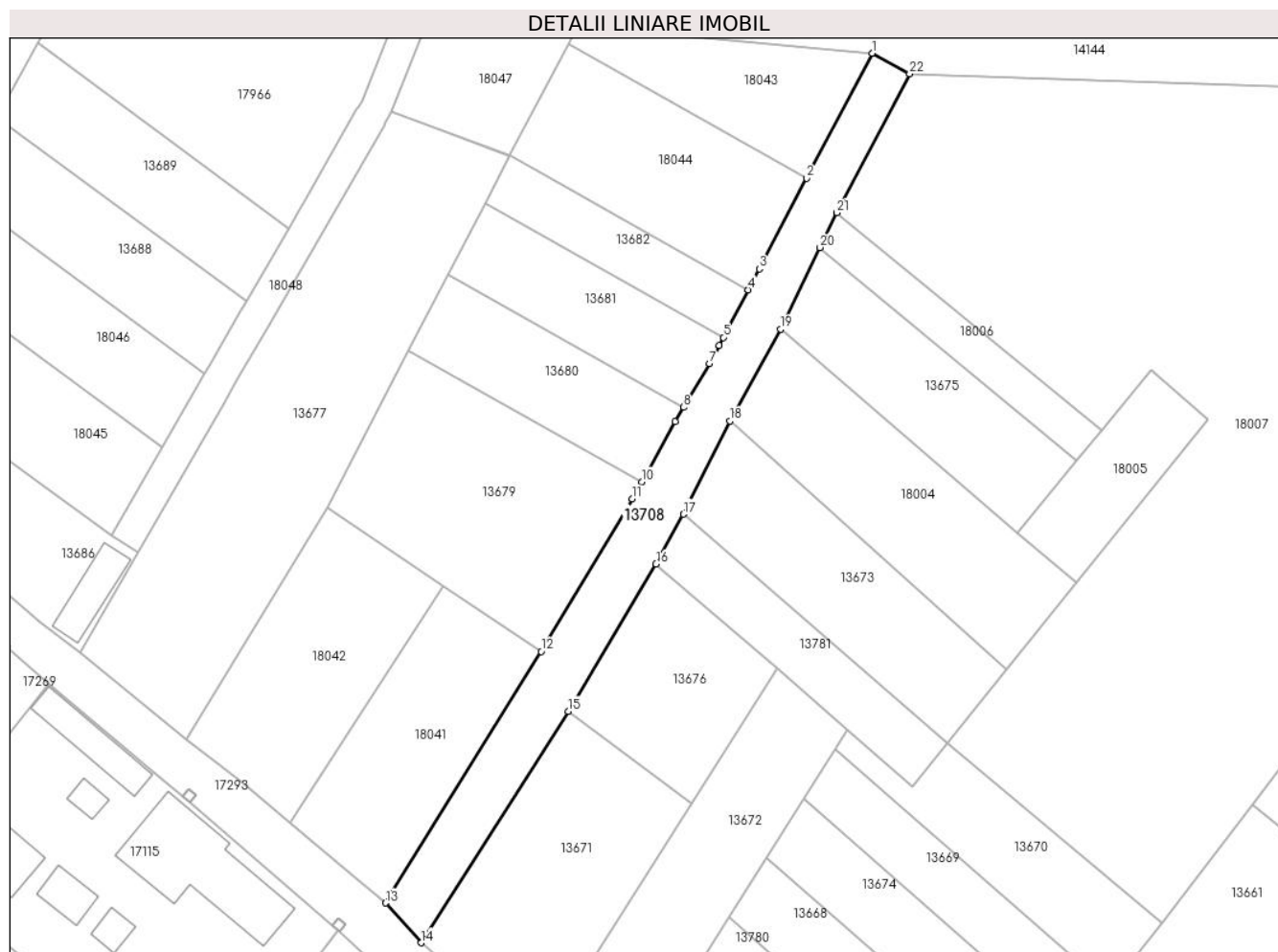
Inscrieri privind dezmembramintele dreptului de proprietate, drepturi reale de garanție și sarcini	Referințe
NU SUNT	

Anexa Nr. 1 La Partea I

Teren

Nr cadastral	Suprafața (mp)*	Observații / Referințe
	791	

* Suprafața este determinată în planul de proiecție Stereo 70.



Date referitoare la teren

Crt	Categorie folosință	Intravilan	Suprafața (mp)	Tarla	Parcelă	Nr. topo	Observații / Referințe
1	drum	DA	164	DE 179	-	-	
2	drum	NU	627	DE 179	-	-	

Lungime Segmente

1) Valorile lungimilor segmentelor sunt obținute din proiecție în plan.

Punct început	X / Y	Punct sfârșit	X / Y	Lungime segment (** (m))
1	343.638,816 292.618,522	2	343.630,483 292.602,603	17.968
3	343.624,432 292.591,045	4	343.623,038 292.588,382	3.006
5	343.619,857 292.582,307	6	343.619,322 292.581,284	1.154
7	343.618,106 292.578,962	8	343.614,802 292.573,393	6.475

Punct început	X / Y	Punct sfârșit	X / Y	Lungime segment (** (m))
2	343.630,483 292.602,603	3	343.624,432 292.591,045	13.046
4	343.623,038 292.588,382	5	343.619,857 292.582,307	6.857
6	343.619,322 292.581,284	7	343.618,106 292.578,962	2.621
8	343.614,802 292.573,393	9	343.613,722 292.571,574	2.115

Punct început	X / Y	Punct sfârșit	X / Y	Lungime segment (** (m))
9	343.613,722 292.571,574	10	343.609,463 292.563,915	8.764
11	343.608,242 292.561,719	12	343.596,616 292.542,294	22.638
13	343.576,775 292.510,234	14	343.581,313 292.505,174	6.797
15	343.600,062 292.534,679	16	343.611,269 292.553,438	21.852
17	343.614,776 292.559,79	18	343.620,661 292.571,676	13.263
19	343.627,143 292.583,373	20	343.632,177 292.593,769	11.551
21	343.634,285 292.598,207	22	343.643,618 292.615,898	20.002

Punct început	X / Y	Punct sfârșit	X / Y	Lungime segment (** (m))
10	343.609,463 292.563,915	11	343.608,242 292.561,719	2.513
12	343.596,616 292.542,294	13	343.576,775 292.510,234	37.703
14	343.581,313 292.505,174	15	343.600,062 292.534,679	34.958
16	343.611,269 292.553,438	17	343.614,776 292.559,79	7.256
18	343.620,661 292.571,676	19	343.627,143 292.583,373	13.373
20	343.632,177 292.593,769	21	343.634,285 292.598,207	4.913
22	343.643,618 292.615,898	1	343.638,816 292.618,522	5.472

** Lungimile segmentelor sunt determinate în planul de proiecție Stereo 70 și sunt rotunjite la 1 milimetru.

*** Distanța dintre puncte este formată din segmente cumulate ce sunt mai mici decât valoarea 1 milimetru.

**DATE DESPRE IMOBILUL NR. 13709**

Oficiul de Cadastru și Publicitate Imobiliară DOLJ
Biroul de Cadastru și Publicitate Imobiliară Craiova

A. Partea I. Descrierea imobilului

TEREN Necunoscut

Adresa: Loc. Cetate, Jud. Dolj, DE 198

Nr. Crt	Nr cadastral Nr. topografic	Suprafața* (mp)	Observații / Referințe
A1		307	Sector cadastral:18 Teren neimprejmuit;

B. Partea II. Proprietari și acte

Inscrieri privitoare la dreptul de proprietate și alte drepturi reale	Referințe
/	
Act Normativ nr. Legea 7, din 13/03/1996 emis de PARLAMENTUL ROMANIEI;	
B1	A1
Inscrierea provizorie, drept de PROPRIETATE, dobandit prin Lege, cota actuala 1/1, cota initiala 1/1	
1) COMUNA CETATE , CIF:4553470	
<i>OBSERVATII: PROPRIETAR NEIDENTIFICAT</i>	

C. Partea III. SARCINI .

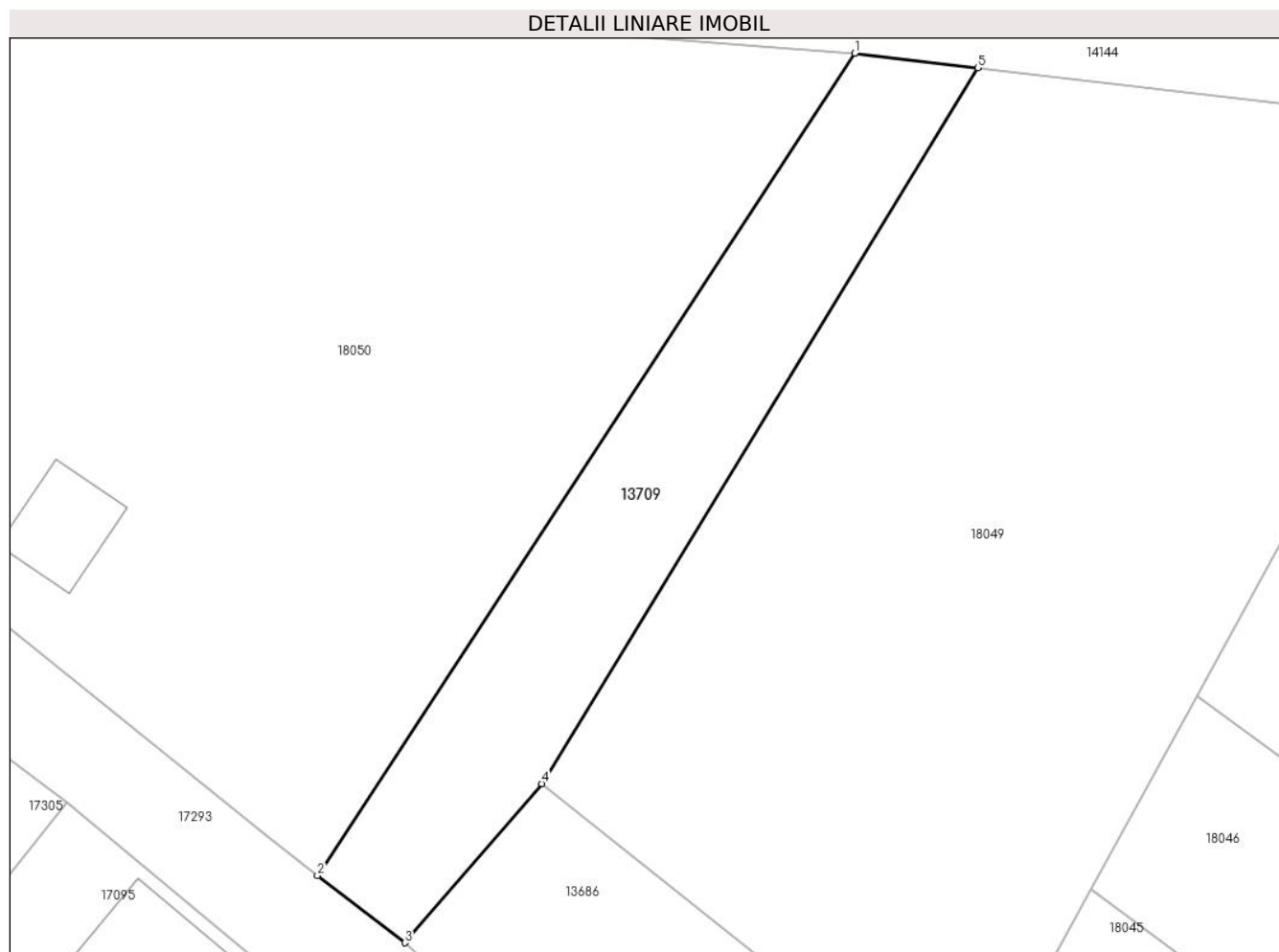
Inscrieri privind dezmembramintele dreptului de proprietate, drepturi reale de garanție și sarcini	Referințe
NU SUNT	

Anexa Nr. 1 La Partea I

Teren

Nr cadastral	Suprafața (mp)*	Observații / Referințe
	307	

* Suprafața este determinată în planul de proiecție Stereo 70.



Date referitoare la teren

Crt	Categorie folosință	Intravilan	Suprafața (mp)	Tarla	Parcelă	Nr. topo	Observații / Referințe
1	drum	DA	157	DE 198	-	-	
2	drum	NU	150	DE 198	-	-	

Lungime Segmente

1) Valorile lungimilor segmentelor sunt obținute din proiecție în plan.

Punct început	X / Y	Punct sfârșit	X / Y	Lungime segment (** (m)
1	343.505,247 292.632,583	2	343.478,77 292.592,077	48.392
2	343.478,77 292.592,077	3	343.483,07 292.588,764	5.428
3	343.483,07 292.588,764	4	343.489,837 292.596,598	10.352
4	343.489,837 292.596,598	5	343.511,329 292.631,861	41.296

Punct început	X / Y	Punct sfârșit	X / Y	Lungime segment (** (m)
5	343.511,329 292.631,861	1	343.505,247 292.632,583	6.125

** Lungimile segmentelor sunt determinate în planul de proiecție Stereo 70 și sunt rotunjite la 1 milimetru.

*** Distanța dintre puncte este formată din segmente cumulate ce sunt mai mici decât valoarea 1 milimetru.

**DATE DESPRE IMOBILUL NR. 13710**

Oficiul de Cadastru și Publicitate Imobiliară DOLJ
Biroul de Cadastru și Publicitate Imobiliară Craiova

A. Partea I. Descrierea imobilului

TEREN Extravilan

Adresa: Jud. Dolj, T98, P71

Nr. Crt	Nr cadastral Nr. topografic	Suprafața* (mp)	Observații / Referințe
A1		333	Sector cadastral:18 Teren neimprejmuit;

B. Partea II. Proprietari și acte

Inscrieri privitoare la dreptul de proprietate și alte drepturi reale	Referințe
/	
Act Normativ nr. Legea 7, din 13/03/1996 emis de PARLAMENTUL ROMANIEI;	
B1	A1
Intabulare, drept de PROPRIETATE, dobandit prin Lege, cota actuala 1/1, cota initiala 1/1	
1) COMUNA CETATE , CIF:4553470	
<i>OBSERVATII: Rezerva comisiei locale de fond funciar</i>	

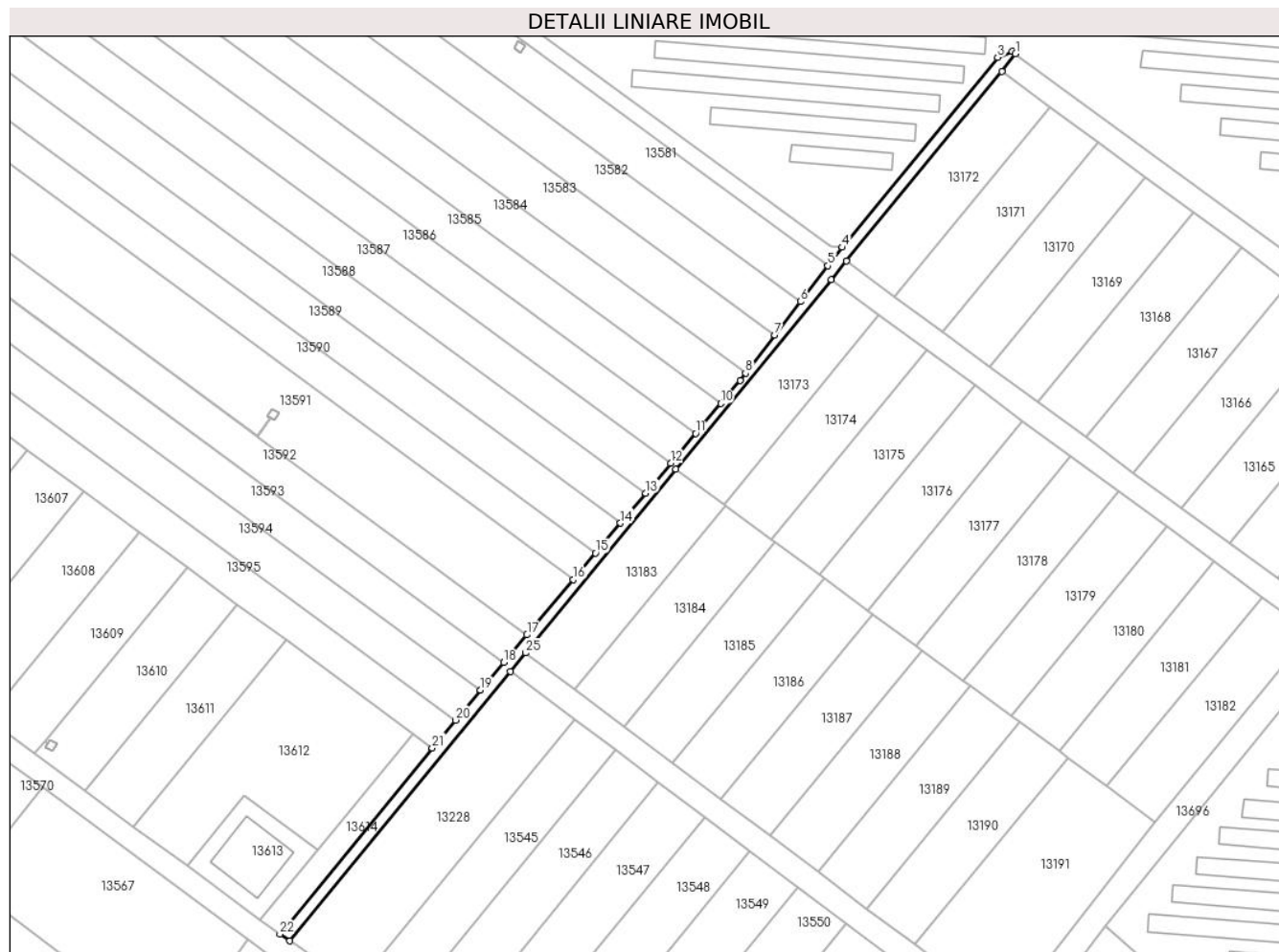
C. Partea III. SARCINI .

Inscrieri privind dezmembramintele dreptului de proprietate, drepturi reale de garanție și sarcini	Referințe
NU SUNT	

Teren

Nr cadastral	Suprafața (mp)*	Observații / Referințe
	333	

* Suprafața este determinată în planul de proiecție Stereo 70.



Date referitoare la teren

Crt	Categorie folosință	Intra vilan	Suprafața (mp)	Tarla	Parcelă	Nr. topo	Observații / Referințe
1	neproductiv	NU	333	98	71	-	

Lungime Segmente

1) Valorile lungimilor segmentelor sunt obținute din proiecție în plan.

Punct început	X / Y	Punct sfârșit	X / Y	Lungime segment (** (m)
1	344.172,997 292.505,84	2	344.172,437 292.506,251	0.695
3	344.170,031 292.505,23	4	344.144,265 292.473,763	40.67
5	344.141,882 292.470,711	6	344.137,309 292.464,75	7.513
7	344.133,056 292.459,206	8	344.128,205 292.452,883	7.969
9	344.127,299 292.451,701	10	344.124,097 292.447,88	4.985

Punct început	X / Y	Punct sfârșit	X / Y	Lungime segment (** (m)
2	344.172,437 292.506,251	3	344.170,031 292.505,23	2.614
4	344.144,265 292.473,763	5	344.141,882 292.470,711	3.872
6	344.137,309 292.464,75	7	344.133,056 292.459,206	6.987
8	344.128,205 292.452,883	9	344.127,299 292.451,701	1.489
10	344.124,097 292.447,88	11	344.119,937 292.442,917	6.476

Punct început	X / Y	Punct sfârșit	X / Y	Lungime segment (** (m)
11	344.119,937 292.442,917	12	344.115,778 292.437,954	6.475
13	344.111,62 292.432,992	14	344.107,462 292.428,031	6.473
15	344.103,304 292.423,07	16	344.099,628 292.418,683	5.724
17	344.091,94 292.409,51	18	344.088,098 292.404,925	5.982
19	344.084,254 292.400,338	20	344.080,088 292.395,368	6.485
21	344.076,241 292.390,777	22	344.050,942 292.359,913	39.908
23	344.052,6 292.358,781	24	344.089,192 292.403,421	57.721
25	344.091,732 292.406,52	26	344.116,668 292.436,941	39.335
27	344.142,432 292.468,371	28	344.144,971 292.471,469	4.006
29	344.170,731 292.502,895	1	344.172,997 292.505,84	3.716

Punct început	X / Y	Punct sfârșit	X / Y	Lungime segment (** (m)
12	344.115,778 292.437,954	13	344.111,62 292.432,992	6.474
14	344.107,462 292.428,031	15	344.103,304 292.423,07	6.473
16	344.099,628 292.418,683	17	344.091,94 292.409,51	11.969
18	344.088,098 292.404,925	19	344.084,254 292.400,338	5.985
20	344.080,088 292.395,368	21	344.076,241 292.390,777	5.99
22	344.050,942 292.359,913	23	344.052,6 292.358,781	2.008
24	344.089,192 292.403,421	25	344.091,732 292.406,52	4.007
26	344.116,668 292.436,941	27	344.142,432 292.468,371	40.64
28	344.144,971 292.471,469	29	344.170,731 292.502,895	40.635

** Lungimile segmentelor sunt determinate în planul de proiecție Stereo 70 și sunt rotunjite la 1 milimetru.

*** Distanța dintre puncte este formată din segmente cumulate ce sunt mai mici decât valoarea 1 milimetru.

**DATE DESPRE IMOBILUL NR. 13711**

Oficiul de Cadastru și Publicitate Imobiliară DOLJ
Biroul de Cadastru și Publicitate Imobiliară Craiova

A. Partea I. Descrierea imobilului

TEREN Intravilan

Adresa: Loc. Cetate, Jud. Dolj, T98, P105/1

Nr. Crt	Nr cadastral Nr. topografic	Suprafața* (mp)	Observații / Referințe
A1		317	Sector cadastral:18 Teren neimprejmuit;

B. Partea II. Proprietari și acte

Inscrieri privitoare la dreptul de proprietate și alte drepturi reale		Referințe
/		
Act Normativ nr. Legea 7, din 13/03/1996 emis de PARLAMENTUL ROMÂNIEI;		
B1	Inscrierea provizorie, drept de PROPRIETATE, dobandit prin Lege, cota actuala 1/1, cota initiala 1/1	A1
	1) COMUNA CETATE , CIF:4553470	
	<i>OBSERVATII: PROPRIETAR NEIDENTIFICAT</i>	

C. Partea III. SARCINI .

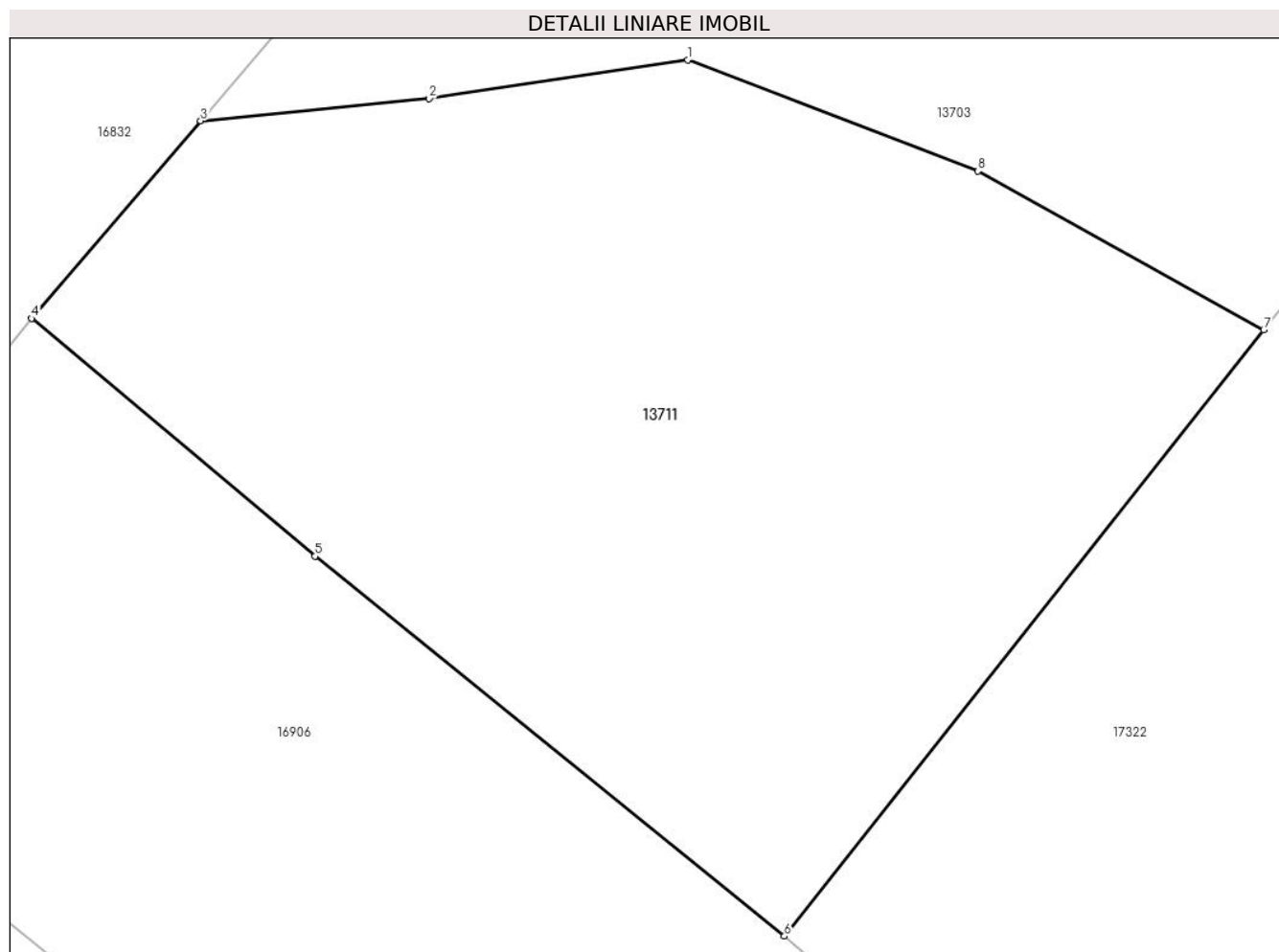
Inscrieri privind dezmembramintele dreptului de proprietate, drepturi reale de garanție și sarcini	Referințe
NU SUNT	

Anexa Nr. 1 La Partea I

Teren

Nr cadastral	Suprafața (mp)*	Observații / Referințe
	317	

* Suprafața este determinată în planul de proiecție Stereo 70.



Date referitoare la teren

Crt	Categorie folosință	Intra vilan	Suprafața (mp)	Tarla	Parcelă	Nr. topo	Observații / Referințe
1	neproductiv	DA	317	98	105/1	-	

Lungime Segmente

1) Valorile lungimilor segmentelor sunt obținute din proiecție în plan.

Punct început	X / Y	Punct sfârșit	X / Y	Lungime segment (** (m)
1	343.790,47 292.334,935	2	343.784,479 292.334,036	6.058
2	343.784,479 292.334,036	3	343.779,178 292.333,522	5.326
3	343.779,178 292.333,522	4	343.775,257 292.328,943	6.028
4	343.775,257 292.328,943	5	343.781,829 292.323,434	8.576
5	343.781,829 292.323,434	6	343.792,712 292.314,629	13.999

Punct început	X / Y	Punct sfârșit	X / Y	Lungime segment (** (m)
6	343.792,712 292.314,629	7	343.803,83 292.328,675	17.914
7	343.803,83 292.328,675	8	343.797,199 292.332,361	7.587
8	343.797,199 292.332,361	1	343.790,47 292.334,935	7.205

** Lungimile segmentelor sunt determinate în planul de proiecție Stereo 70 și sunt rotunjite la 1 milimetru.

*** Distanța dintre puncte este formată din segmente cumulate ce sunt mai mici decât valoarea 1 milimetru.

**DATE DESPRE IMOBILUL NR. 13712**

Oficiul de Cadastru și Publicitate Imobiliară DOLJ
Biroul de Cadastru și Publicitate Imobiliară Craiova

A. Partea I. Descrierea imobilului

TEREN Extravilan

Adresa: Jud. Dolj

Nr. Crt	Nr cadastral Nr. topografic	Suprafața* (mp)	Observații / Referințe
A1	38281	5	Sector cadastral:18 Teren neimprijmit;

Construcții

Crt	Nr cadastral Nr. topografic	Adresa	Observații / Referințe
A1.1	38281-C1	Jud. Dolj	Nr. niveluri:1; S. construita la sol:5 mp; S. construita desfasurata:5 mp; '- Stalp nr. 7 "LEA 110 kV CETATE-SPA 2 CETATE" - Constructie de metal - An constructie 1974'

B. Partea II. Proprietari și acte

Inscrieri privitoare la dreptul de proprietate și alte drepturi reale		Referințe
237140 / 19/11/2020		
Act Normativ nr. Decret nr. 377, din 04/06/1973 emis de Presedintele Republicii Socialiste Romania (act normativ nr Anexa nr. 23 din 04.06.1973, emis de Presedintele Republicii Socialiste Romania);		
B1	Intabulare, drept de PROPRIETATE, dobandit prin Lege, cota actuala 1/1, cota initiala 1/1 1) STATUL ROMAN DOMENIUL PUBLIC , CIF:9999999999999, LIPSA CUI	A1
Act Administrativ nr. Contract de concesiune nr. 6, din 20/06/2005 emis de Ministerul Economiei si Comertului (- SDFEE "Electrica Oltenia"; act administrativ nr Hotarare AGA nr. 4 din 24.11.2016, emis de CEZ DISTRIBUTIE S.A.;act administrativ nr Certificat de inregistrare mentiuni nr. 57806 din 29.12.2016, emis de Oficiul Registrului Comertului de pe langa Tribunalul Dolj;act administrativ nr Incheiere nr. 2008 din 14.03.2007, emis de Tribunalul Dolj in dosar nr. 14227/2007;act notarial nr Hotarare AGA aut sub nr. 641 din 09.03.2007, emis de NP Andrei Aurel Jean;act administrativ nr Rezolutie nr. 22729 din 30.12.2016, emis de Oficiul Registrului Comertului de pe langa Tribunalul Dolj;act administrativ nr Certificat de inregistrare seria B nr 3582310 din 23.10.2017, emis de Oficiul National al Registrului Comertului Dolj;act administrativ nr Adresa nr. RO10-46083 din 08.09.2020, emis de DISTRIBUTIE ENERGIE OLTENIA S.A.;act administrativ nr Certificat de inregistrare mentiuni nr. 14227 din 13.03.2007, emis de Oficiul Registrului Comertului de pe langa Tribunalul Dolj);		
B2	Intabulare, drept de CONCESIUNE pe o perioada de 49 de ani 1) DISTRIBUȚIE ENERGIE OLTENIA S.A. , CIF:14491102	A1
/		
Act Normativ nr. Legea 7, din 13/03/1996 emis de PARLAMENTUL ROMANIEI;		
B3	Intabulare, drept de PROPRIETATE, dobandit prin Lege, cota actuala 1/1, cota initiala 1/1 1) STATUL ROMAN DOMENIUL PUBLIC , CIF:9999999999999, LIPSA CUI	A1.1

C. Partea III. SARCINI .

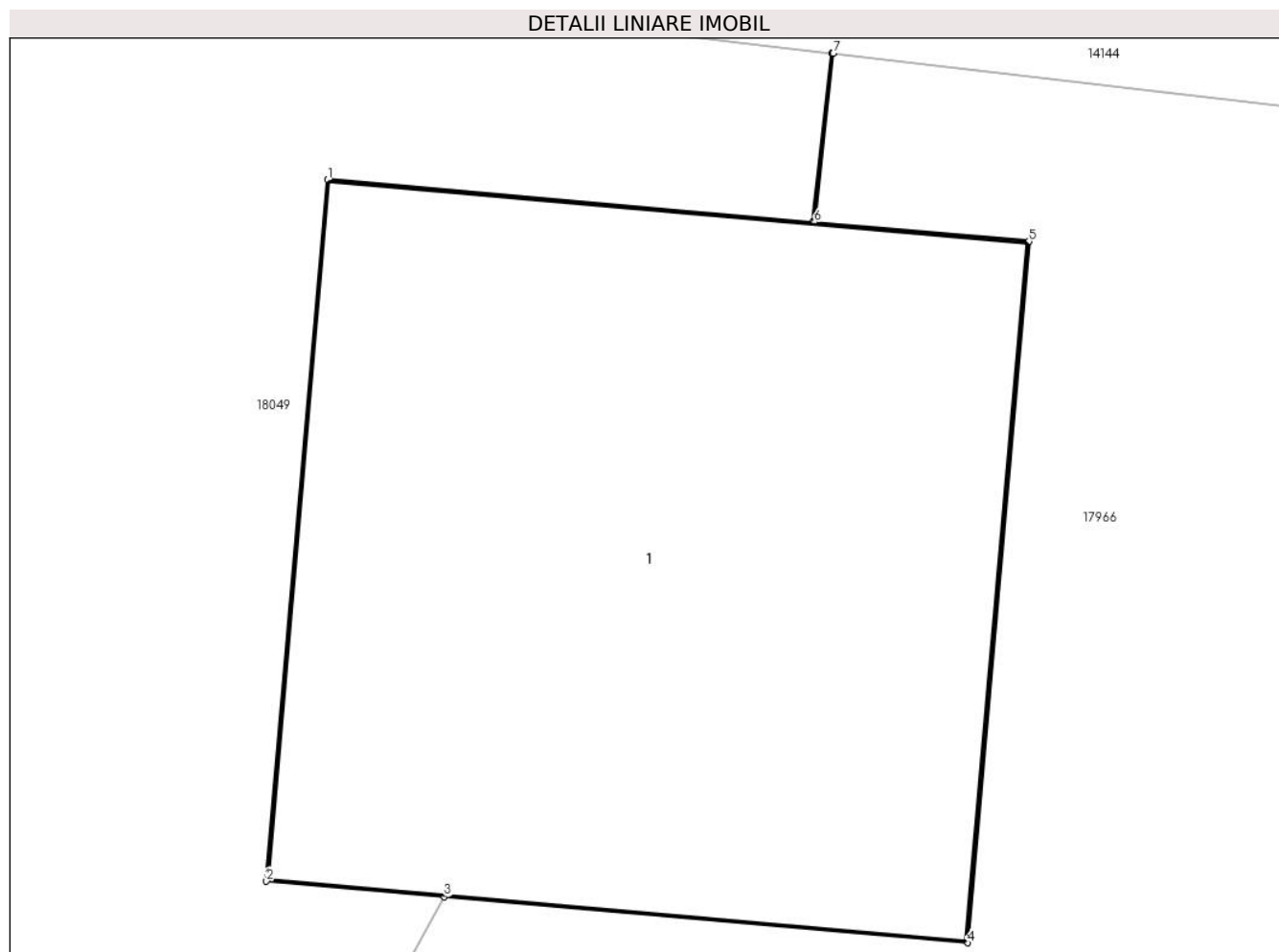
Inscrieri privind dezmembramintele dreptului de proprietate, drepturi reale de garanție și sarcini	Referințe
NU SUNT	

Anexa Nr. 1 La Partea I

Teren

Nr cadastral	Suprafața (mp)*	Observații / Referințe
38281	5	

* Suprafața este determinată în planul de proiecție Stereo 70.



Date referitoare la teren

Crt	Categorie folosință	Intra vilan	Suprafața (mp)	Tarla	Parcelă	Nr. topo	Observații / Referințe
1	curți constructii	NU	5	-	-	-	Teren pe care este amplasat St 7 'LEA 110 kV CETATE-SPA 2 CETATE'

Date referitoare la construcții

Crt	Număr	Destinație construcție	Supraf. (mp)	Situație juridică	Observații / Referințe
A1.1	38281-C1	construcții industriale și edilitare	5	Cu acte	Nr. niveluri:1; S. construită la sol:5 mp; S. construită desfășurată:5 mp; '- Stalp nr. 7 "LEA 110 kV CETATE-SPA 2 CETATE" - Construcție de metal - An construcție 1974'

Lungime Segmente

1) Valorile lungimilor segmentelor sunt obținute din proiecție în plan.

Punct început	X / Y	Punct sfârșit	X / Y	Lungime segment (** (m)
1	343.535,471 292.628,389	2	343.535,271 292.626,098	2.3
2	343.535,271 292.626,098	3	343.535,852 292.626,047	0.583

Punct început	X / Y	Punct sfârșit	X / Y	Lungime segment (** (m)
3	343.535,852 292.626,047	4	343.537,562 292.625,897	1.717
4	343.537,562 292.625,897	5	343.537,763 292.628,188	2.3
5	343.537,763 292.628,188	6	343.537,062 292.628,25	0.704
6	343.537,062 292.628,25	7	343.537,124 292.628,801	0.554
7	343.537,124 292.628,801	8	343.537,119 292.628,802	0.005
8	343.537,119 292.628,802	9	343.537,057 292.628,25	0.555
9	343.537,057 292.628,25	1	343.535,471 292.628,389	1.592

** Lungimile segmentelor sunt determinate în planul de proiecție Stereo 70 și sunt rotunjite la 1 milimetru.

*** Distanța dintre puncte este formată din segmente cumulate ce sunt mai mici decât valoarea 1 milimetru.

**DATE DESPRE IMOBILUL NR. 13713**

Oficiul de Cadastru și Publicitate Imobiliară DOLJ
Biroul de Cadastru și Publicitate Imobiliară Craiova

A. Partea I. Descrierea imobilului

TEREN Extravilan

Adresa: Jud. Dolj

Nr. Crt	Nr cadastral Nr. topografic	Suprafața* (mp)	Observații / Referințe
A1	38285	5	Sector cadastral:18 Teren neimprijmit;

Construcții

Crt	Nr cadastral Nr. topografic	Adresa	Observații / Referințe
A1.1	38285-C1	Jud. Dolj	Nr. niveluri:1; S. construita la sol:5 mp; S. construita desfasurata:5 mp; Stalp electric

B. Partea II. Proprietari și acte

Inscrieri privitoare la dreptul de proprietate și alte drepturi reale	Referințe	
237107 / 19/11/2020		
Act Administrativ nr. Decret nr. 377, din 04/06/1973 emis de Presedintele Republicii Socialiste Romania (act administrativ nr 14227 din 13.03.2007, emis de Oficiul Registrului Comertului de pe langa Tribunalul Dolj; act administrativ nr 4 din 24.11.2016, emis de CEZ DISTRIBUTIE S.A.;act notarial nr 641 din 09.03.2007, emis de BNP Mone Gabriela Olga si Andrei Aurel Jean;act administrativ nr RO10-46094 din 08.09.2020, emis de DISTRIBUTIE ENERGIE OLTENIA S.A.;act administrativ nr B3582310 din 23.10.2017, emis de Oficiul National al Registrului Comertului Dolj;act administrativ nr 57806 din 29.12.2016, emis de Oficiul Registrului Comertului de pe langa Tribunalul Dolj;act administrativ nr 22729 din 30.12.2016, emis de Oficiul Registrului Comertului de pe langa Tribunalul Dolj;act administrativ nr declaratie DEO din 05.01.2021, emis de DUMITRESCU IULIANA-CĂTĂLINA;act administrativ nr 2008 din 14.03.2007, emis de Tribunalul Dolj);		
B1	Intabulare, drept de PROPRIETATE, dobandit prin Lege, cota actuala 1/1, cota initiala 1/1 1) STATUL ROMAN , CIF:99999999999999, ,domeniul public, LIPSA CUI	A1
Act Administrativ nr. Contract concesiune nr. 6, din 20/06/2005 emis de Ministerul Economiei si Comertului (- SDFEE "Electrica Oltenia");		
B2	Intabulare, drept de CONCESIUNE pe o perioada de 49 de ani incepand cu data semnarii contractului 1) DISTRIBUTIE ENERGIE OLTENIA S.A. , CIF:14491102	A1
/		
Act Normativ nr. Legea 7, din 13/03/1996 emis de PARLAMENTUL ROMANIEI;		
B3	Intabulare, drept de PROPRIETATE, dobandit prin Lege, cota actuala 1/1, cota initiala 1/1 1) STATUL ROMAN , CIF:99999999999999, ,domeniul public, LIPSA CUI	A1.1

C. Partea III. SARCINI .

Inscrieri privind dezmembramintele dreptului de proprietate, drepturi reale de garanție și sarcini	Referințe
NU SUNT	

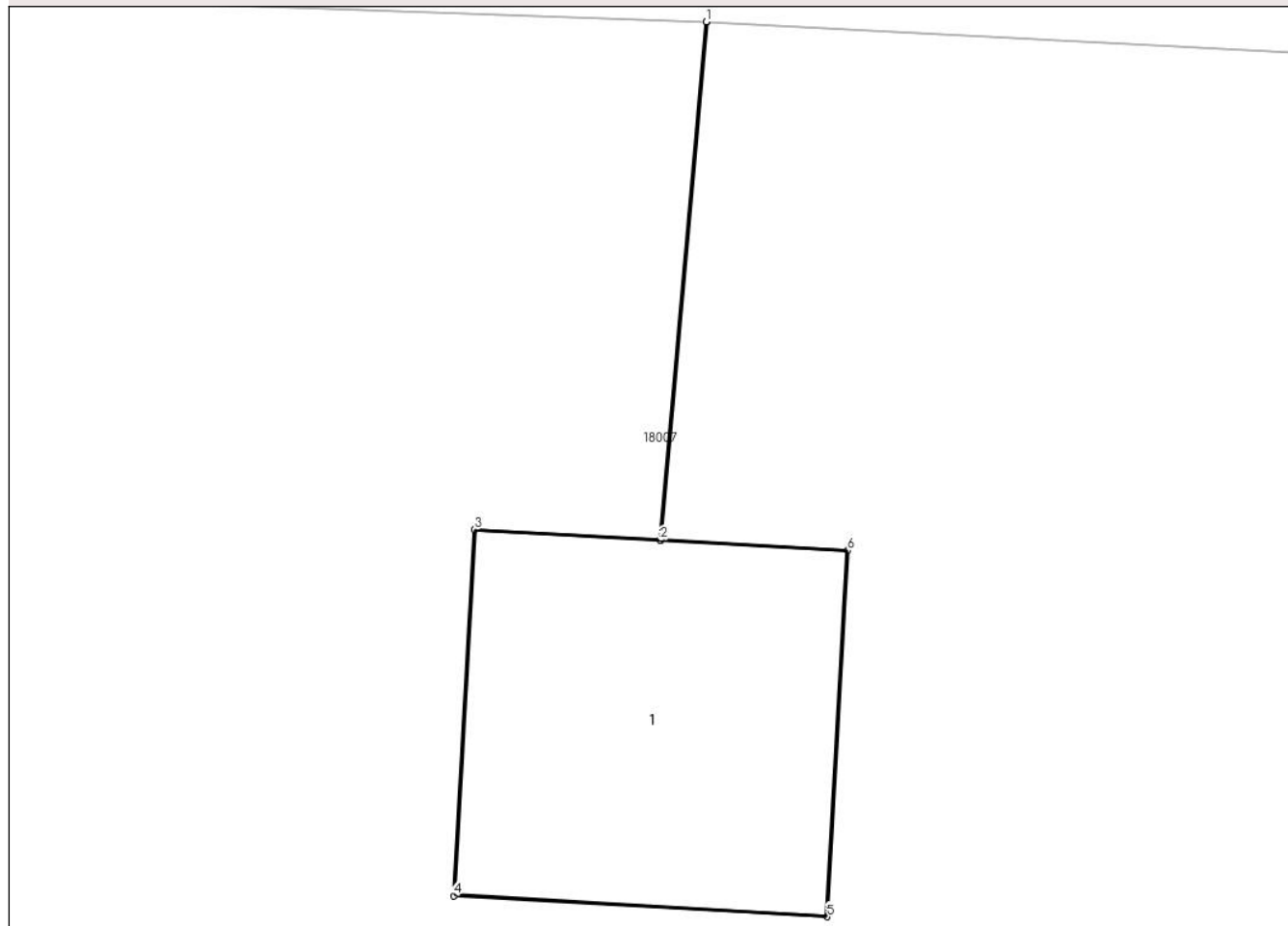
Anexa Nr. 1 La Partea I

Teren

Nr cadastral	Suprafața (mp)*	Observații / Referințe
38285	5	

* Suprafața este determinată în planul de proiecție Stereo 70.

DETALII LINIARE IMOBIL



Date referitoare la teren

Crt	Categorie folosință	Intra vilan	Suprafața (mp)	Tarla	Parcelă	Nr. topo	Observații / Referințe
1	curți constructii	NU	5	-	-	-	Teren pe care este amplasat St 6 'LEA 110 kV CETATE-SPA 2 CETATE'

Date referitoare la construcții

Crt	Număr	Destinație construcție	Supraf. (mp)	Situație juridică	Observații / Referințe
A1.1	38285-C1	construcții industriale și edilitare	5	Cu acte	Nr. niveluri:1; S. construita la sol:5 mp; S. construita desfasurata:5 mp; Stalp electric

Lungime Segmente

1) Valorile lungimilor segmentelor sunt obținute din proiecție în plan.

Punct început	X / Y	Punct sfârșit	X / Y	Lungime segment (** (m))
1	343.731,358 292.612,842	2	343.731,076 292.609,656	3.198
2	343.731,076 292.609,656	3	343.729,932 292.609,72	1.146
3	343.729,932 292.609,72	4	343.729,806 292.607,469	2.255

Punct început	X / Y	Punct sfârșit	X / Y	Lungime segment (** (m)
4	343.729,806 292.607,469	5	343.732,104 292.607,34	2.302
5	343.732,104 292.607,34	6	343.732,23 292.609,591	2.255
6	343.732,23 292.609,591	7	343.731,081 292.609,656	1.151
7	343.731,081 292.609,656	8	343.731,363 292.612,842	3.198
8	343.731,363 292.612,842	1	343.731,358 292.612,842	0.005

** Lungimile segmentelor sunt determinate în planul de proiecție Stereo 70 și sunt rotunjite la 1 milimetru.

*** Distanța dintre puncte este formată din segmente cumulate ce sunt mai mici decât valoarea 1 milimetru.

**DATE DESPRE IMOBILUL NR. 13714**

Oficiul de Cadastru și Publicitate Imobiliară DOLJ
Biroul de Cadastru și Publicitate Imobiliară Craiova

A. Partea I. Descrierea imobilului

TEREN Extravilan

Adresa: Jud. Dolj, T98, P123/1/4

Nr. Crt	Nr cadastral Nr. topografic	Suprafața* (mp)	Observații / Referințe
A1	38275	5	Sector cadastral:18 Teren neimprijmit; LEA 110 KV CETATE - SPA 2 CETATE

Construcții

Crt	Nr cadastral Nr. topografic	Adresa	Observații / Referințe
A1.1	38275-C1	Jud. Dolj, T98, P123/1/4	Nr. niveluri:1; S. construita la sol:5 mp; S. construita desfasurata:5 mp; Stalp electric

B. Partea II. Proprietari și acte

Inscrieri privitoare la dreptul de proprietate și alte drepturi reale		Referințe
237061 / 19/11/2020		
Act Administrativ nr. decret nr 377, din 04/06/1973 emis de Presedintele Republicii Socialiste Romania;		
B1	Intabulare, drept de PROPRIETATE, dobandit prin Lege, cota actuala 1/1, cota initiala 1/1 1) STATUL ROMAN , CIF:99999999999999, ,domeniul public	A1
Act Administrativ nr. contract de concesiune nr 6, din 20/06/2005 emis de Ministerul Economiei si Comertului (act administrativ nr certificat de inregistrare mentiuni nr 57806 din 29.12.2016, emis de Oficiul Registrului Comertului de pe langa Tribunalul Dolj;act administrativ nr certificat de inregistrare mentiuni nr 14227 din 13.03.2007, emis de Oficiul Registrului Comertului de pe langa Tribunalul Dolj;act notarial nr HAGEA AUT NR 641 din 09.03.2007, emis de BNP Mone Gabriela Olga si Andrei Aurel Jean;hotarare judecatoreasca nr incheierea nr 2008 din 14.03.2007, emis de Tribunalul Dolj, dosar nr 14227/2007;act administrativ nr certificat de inregistrare nr 3582310 din 23.10.2017, emis de Oficiul National al Registrului Comertului Dolj; act administrativ nr Rezolutia nt 22729 din 30.12.2016, emis de Oficiul Registrului Comertului de pe langa Tribunalul Dolj, dosar nr 57806/2016;act administrativ nr HAGEA nr 4 din 24.11.2016, emis de CEZ DISTRIBUTIE S.A.;act administrativ nr declaratie nr RO/46087 din 08.09.2020, emis de DISTRIBUTIE ENERGIE OLTENIA S.A.);		
B2	Intabulare, drept de CONCESIUNE pe o perioada de 49 de ani incepand cu data semnarii prezentului contract 1) DISTRIBUTIE ENERGIE OLTENIA S.A. , CIF:14491102	A1
/		
Act Normativ nr. Legea 7, din 13/03/1996 emis de PARLAMENTUL ROMANIEI;		
B3	Intabulare, drept de PROPRIETATE, dobandit prin Lege, cota actuala 1/1, cota initiala 1/1 1) STATUL ROMAN , CIF:99999999999999, ,domeniul public	A1.1

C. Partea III. SARCINI .

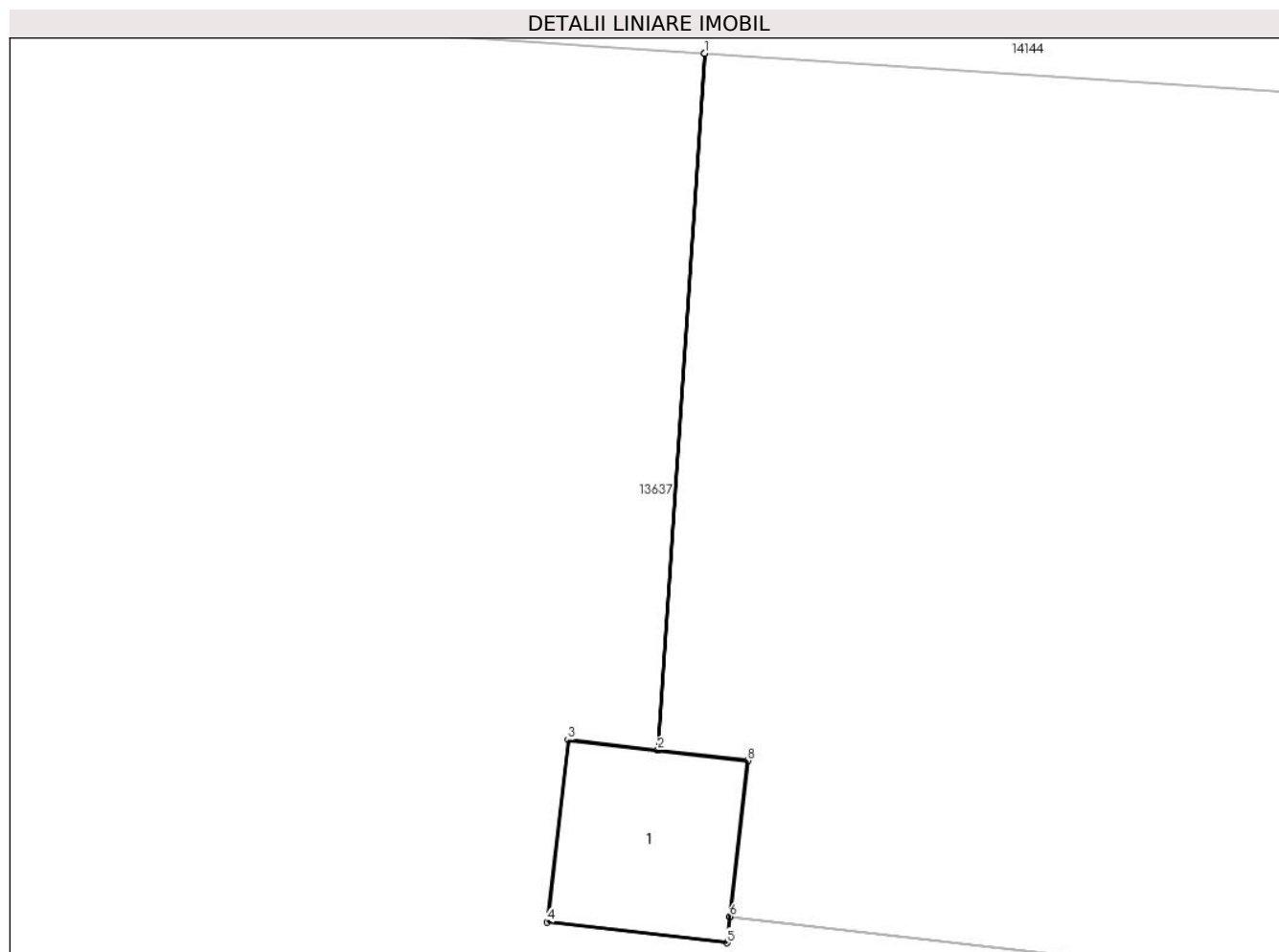
Inscrieri privind dezmembramintele dreptului de proprietate, drepturi reale de garanție și sarcini	Referințe
NU SUNT	

Anexa Nr. 1 La Partea I

Teren

Nr cadastral	Suprafața (mp)*	Observații / Referințe
38275	5	LEA 110 KV CETATE - SPA 2 CETATE

* Suprafața este determinată în planul de proiecție Stereo 70.



Date referitoare la teren

Crt	Categorie folosință	Intra vilan	Suprafața (mp)	Tarla	Parcelă	Nr. topo	Observații / Referințe
1	curți constructii	NU	5	98	123/1/4	-	Teren pe care este amplasat St 5 'LEA 110 KV CETATE-SPA 2 CETATE'

Date referitoare la construcții

Crt	Număr	Destinație construcție	Supraf. (mp)	Situație juridică	Observații / Referințe
A1.1	38275-C1	construcții industriale și edilitare	5	Cu acte	Nr. niveluri:1; S. construită la sol:5 mp; S. construită desfășurată:5 mp; Stalp electric

Lungime Segmente

1) Valorile lungimilor segmentelor sunt obținute din proiecție în plan.

Punct început	X / Y	Punct sfârșit	X / Y	Lungime segment (** (m)
1	343.925,332 292.599,787	2	343.924,742 292.590,989	8.818
2	343.924,742 292.590,989	3	343.923,611 292.591,119	1.138
3	343.923,611 292.591,119	4	343.923,347 292.588,817	2.317

Punct început	X / Y	Punct sfârşit	X / Y	Lungime segment (** (m)
4	343.923,347 292.588,817	5	343.925,619 292.588,556	2.287
5	343.925,619 292.588,556	6	343.925,656 292.588,885	0.331
6	343.925,656 292.588,885	7	343.925,657 292.588,889	0.004
7	343.925,657 292.588,889	8	343.925,883 292.590,858	1.982
8	343.925,883 292.590,858	9	343.924,747 292.590,989	1.144
9	343.924,747 292.590,989	10	343.925,337 292.599,787	8.818
10	343.925,337 292.599,787	1	343.925,332 292.599,787	0.005

** Lungimile segmentelor sunt determinate în planul de proiecție Stereo 70 și sunt rotunjite la 1 milimetru.

*** Distanța dintre puncte este formată din segmente cumulate ce sunt mai mici decât valoarea 1 milimetru.

**DATE DESPRE IMOBILUL NR. 13715**

Oficiul de Cadastru și Publicitate Imobiliară DOLJ
Biroul de Cadastru și Publicitate Imobiliară Craiova

A. Partea I. Descrierea imobilului

TEREN Extravilan

Adresa: Jud. Dolj, T98, P123/1/2

Nr. Crt	Nr cadastral Nr. topografic	Suprafața* (mp)	Observații / Referințe
A1		2	Sector cadastral:18 Teren neimprejmuit; RACORD 20 KV PTA 1 CETATE

Construcții

Crt	Nr cadastral Nr. topografic	Adresa	Observații / Referințe
A1.1		Jud. Dolj, T98, P123/1/2	Nr. niveluri:1; S. construita la sol:2 mp; Stalp electric

B. Partea II. Proprietari și acte

Inscrieri privitoare la dreptul de proprietate și alte drepturi reale		Referințe
/		
Act Normativ nr. HG NR. 1705, din 29/11/2006 emis de GUVERNUL ROMANIEI (Legea 123 din 10.07.2012; Contract de concesiune nr. 6 din 20.06.2005; Act Aditional nr. 1 din 04.03.2016; Licenta pentru distributia energiei electrice nr. 14033 din 01.07.2002 si Anexa);		
B1	Intabulare, drept de PROPRIETATE, dobandit prin Lege, cota actuala 1/1, cota initiala 1/1 1) STATUL ROMAN- DOMENIUL PUBLIC, CIF:9999999999999, LIPSA CUI	A1, A1.1
B2	Intabulare, drept de ADMINISTRARE, dobandit prin Lege, cota actuala 1/1, cota initiala 1/1 1) MINISTERUL ECONOMIEI SI COMERTULUI, CIF:9999999999999, LIPSA CUI	A1, A1.1
B3	Intabulare, drept de CONCESIUNE pe o perioada de 49 de ani, dobandit prin Lege, cota actuala 1/1, cota initiala 1/1 1) CEZ DISTRIBUTIE SA, CIF:14491102	A1, A1.1

C. Partea III. SARCINI .

Inscrieri privind dezmembramintele dreptului de proprietate, drepturi reale de garanție și sarcini	Referințe
NU SUNT	

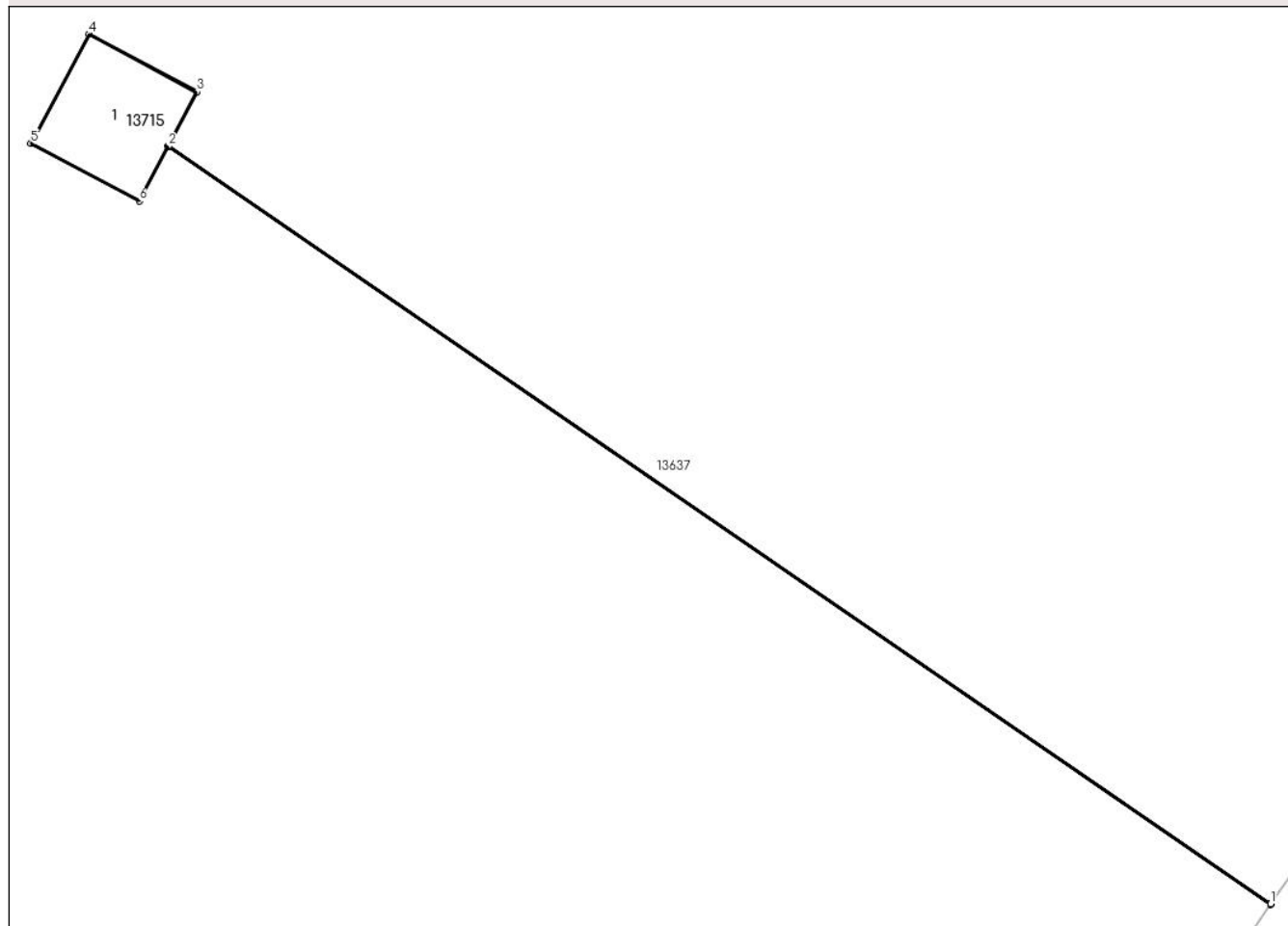
Anexa Nr. 1 La Partea I

Teren

Nr cadastral	Suprafața (mp)*	Observații / Referințe
	2	RACORD 20 KV PTA 1 CETATE

* Suprafața este determinată în planul de proiecție Stereo 70.

DETALII LINIARE IMOBIL



Date referitoare la teren

Crt	Categorie folosință	Intra vilan	Suprafața (mp)	Tarla	Parcelă	Nr. topo	Observații / Referințe
1	curți constructii	NU	2	98	123/1/2	-	

Date referitoare la construcții

Crt	Număr	Destinație construcție	Supraf. (mp)	Situație juridică	Observații / Referințe
A1.1		construcții industriale și edilitare	2	Cu acte	Nr. niveluri:1; S. construita la sol:2 mp; Stalp electric

Lungime Segmente

1) Valorile lungimilor segmentelor sunt obținute din proiecție în plan.

Punct început	X / Y	Punct sfârșit	X / Y	Lungime segment (** (m))
1	343.896,24 292.528,916	2	343.883,579 292.537,616	15.362
2	343.883,579 292.537,616	3	343.883,909 292.538,239	0.705
3	343.883,909 292.538,239	4	343.882,664 292.538,9	1.41

Punct început	X / Y	Punct sfârșit	X / Y	Lungime segment (** (m)
4	343.882,664 292.538,9	5	343.881,998 292.537,646	1.42
5	343.881,998 292.537,646	6	343.883,243 292.536,985	1.41
6	343.883,243 292.536,985	7	343.883,576 292.537,612	0.71
7	343.883,576 292.537,612	8	343.896,237 292.528,912	15.362
8	343.896,237 292.528,912	1	343.896,24 292.528,916	0.005

** Lungimile segmentelor sunt determinate în planul de proiecție Stereo 70 și sunt rotunjite la 1 milimetru.

*** Distanța dintre puncte este formată din segmente cumulate ce sunt mai mici decât valoarea 1 milimetru.

**DATE DESPRE IMOBILUL NR. 13716**

Oficiul de Cadastru și Publicitate Imobiliară DOLJ
Biroul de Cadastru și Publicitate Imobiliară Craiova

A. Partea I. Descrierea imobilului

TEREN Extravilan

Adresa: Jud. Dolj, T98, P120/1

Nr. Crt	Nr cadastral Nr. topografic	Suprafața* (mp)	Observații / Referințe
A1		2	Sector cadastral:18 Teren neimprejmuit; RACORD 20 KV PTA 1 CETATE

Construcții

Crt	Nr cadastral Nr. topografic	Adresa	Observații / Referințe
A1.1		Jud. Dolj, T98, P120/1	Nr. niveluri:1; S. construita la sol:2 mp; Stalp electric

B. Partea II. Proprietari și acte

Inscrieri privitoare la dreptul de proprietate și alte drepturi reale		Referințe
/		
Act Normativ nr. HG NR. 1705, din 29/11/2006 emis de GUVERNUL ROMANIEI (Legea 123 din 10.07.2012; Contract de concesiune nr. 6 din 20.06.2005; Act Aditional nr. 1 din 04.03.2016; Licenta pentru distributia energiei electrice nr. 14033 din 01.07.2002 si Anexa);		
B1	Intabulare, drept de PROPRIETATE, dobandit prin Lege, cota actuala 1/1, cota initiala 1/1 1) STATUL ROMAN- DOMENIUL PUBLIC, CIF:9999999999999, LIPSA CUI	A1, A1.1
B2	Intabulare, drept de ADMINISTRARE, dobandit prin Lege, cota actuala 1/1, cota initiala 1/1 1) MINISTERUL ECONOMIEI SI COMERTULUI, CIF:9999999999999, LIPSA CUI	A1, A1.1
B3	Intabulare, drept de CONCESIUNE pe o perioada de 49 de ani, dobandit prin Lege, cota actuala 1/1, cota initiala 1/1 1) CEZ DISTRIBUTIE SA, CIF:14491102	A1, A1.1

C. Partea III. SARCINI .

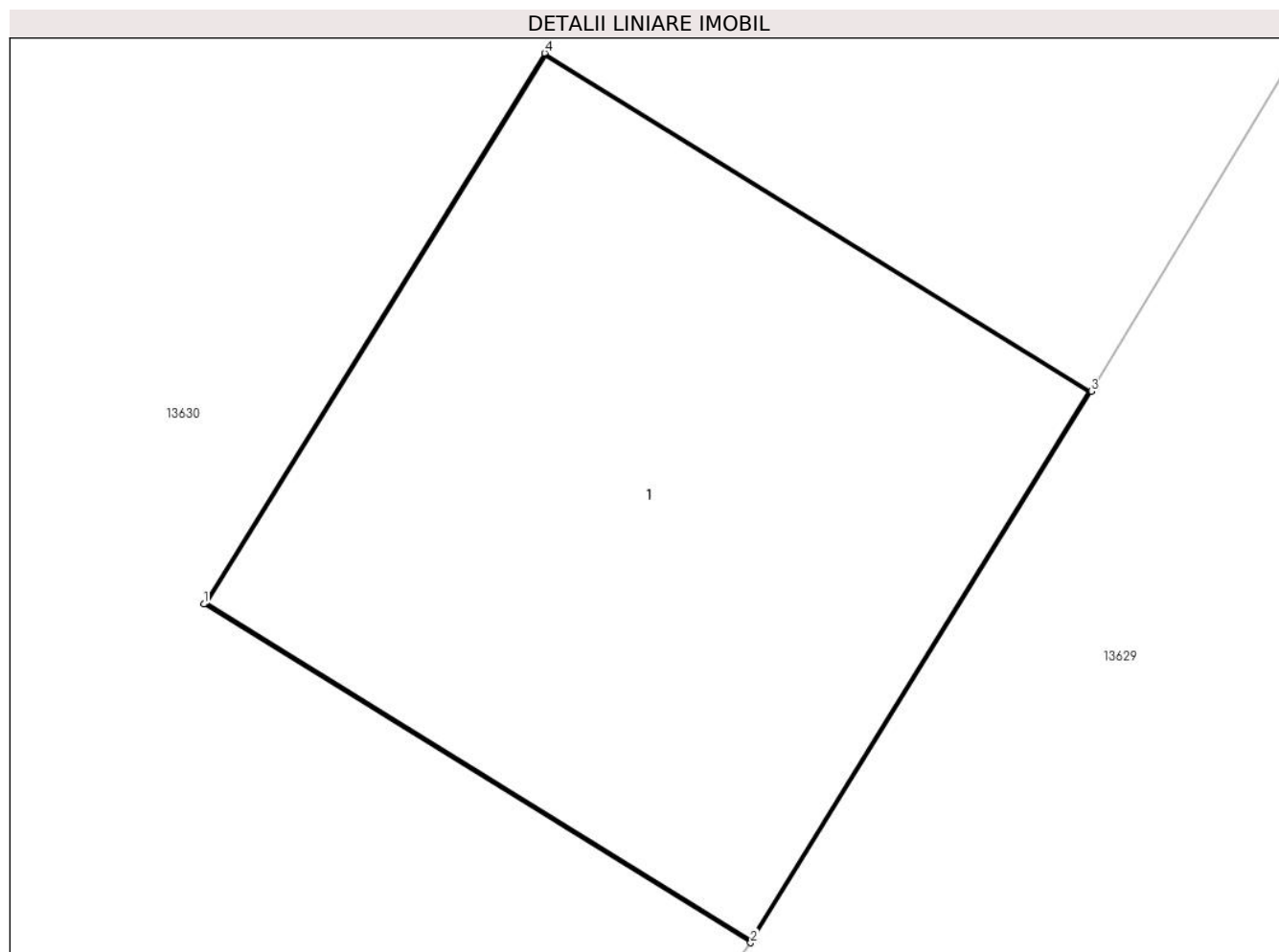
Inscrieri privind dezmembramintele dreptului de proprietate, drepturi reale de garanție și sarcini	Referințe
NU SUNT	

Anexa Nr. 1 La Partea I

Teren

Nr cadastral	Suprafața (mp)*	Observații / Referințe
	2	RACORD 20 KV PTA 1 CETATE

* Suprafața este determinată în planul de proiecție Stereo 70.



Date referitoare la teren

Crt	Categorie folosință	Intra vilan	Suprafața (mp)	Tarla	Parcelă	Nr. topo	Observații / Referințe
1	curți constructii	NU	2	98	120/1	-	

Date referitoare la construcții

Crt	Număr	Destinație construcție	Supraf. (mp)	Situație juridică	Observații / Referințe
A1.1		construcții industriale și edilitare	2	Cu acte	Nr. niveluri:1; S. construita la sol:2 mp; Stalp electric

Lungime Segmente

1) Valorile lungimilor segmentelor sunt obținute din proiecție în plan.

Punct început	X / Y	Punct sfârșit	X / Y	Lungime segment (** (m)
1	343.852,643 292.466,593	2	343.853,842 292.465,851	1.41
2	343.853,842 292.465,851	3	343.854,589 292.467,059	1.42
3	343.854,589 292.467,059	4	343.853,39 292.467,8	1.409

Punct început	X / Y	Punct sfârșit	X / Y	Lungime segment (** (m)
4	343.853,39 292.467,8	1	343.852,643 292.466,593	1.419

** Lungimile segmentelor sunt determinate în planul de proiecție Stereo 70 și sunt rotunjite la 1 milimetru.

*** Distanța dintre puncte este formată din segmente cumulate ce sunt mai mici decât valoarea 1 milimetru.

**DATE DESPRE IMOBILUL NR. 13717**

Oficiul de Cadastru și Publicitate Imobiliară DOLJ
Biroul de Cadastru și Publicitate Imobiliară Craiova

A. Partea I. Descrierea imobilului

TEREN Extravilan

Adresa: Jud. Dolj, T98, P110/1

Nr. Crt	Nr cadastral Nr. topografic	Suprafața* (mp)	Observații / Referințe
A1		2	Sector cadastral:18 Teren neimprejmuit; RACORD 20 KV PTA 1 CETATE

Construcții

Crt	Nr cadastral Nr. topografic	Adresa	Observații / Referințe
A1.1		Jud. Dolj, T98, P110/1	Nr. niveluri:1; S. construita la sol:2 mp; Stalp electric

B. Partea II. Proprietari și acte

Inscrieri privitoare la dreptul de proprietate și alte drepturi reale		Referințe
/		
Act Normativ nr. HG NR. 1705, din 29/11/2006 emis de GUVERNUL ROMANIEI (Legea 123 din 10.07.2012; Contract de concesiune nr. 6 din 20.06.2005; Act Aditional nr. 1 din 04.03.2016; Licenta pentru distributia energiei electrice nr. 14033 din 01.07.2002 si Anexa);		
B1	Intabulare, drept de PROPRIETATE, dobandit prin Lege, cota actuala 1/1, cota initiala 1/1 1) STATUL ROMAN- DOMENIUL PUBLIC, CIF:999999999999, LIPSA CUI	A1, A1.1
B2	Intabulare, drept de ADMINISTRARE, dobandit prin Lege, cota actuala 1/1, cota initiala 1/1 1) MINISTERUL ECONOMIEI SI COMERTULUI, CIF:999999999999, LIPSA CUI	A1, A1.1
B3	Intabulare, drept de CONCESIUNE pe o perioada de 49 de ani, dobandit prin Lege, cota actuala 1/1, cota initiala 1/1 1) CEZ DISTRIBUTIE SA, CIF:14491102	A1, A1.1

C. Partea III. SARCINI .

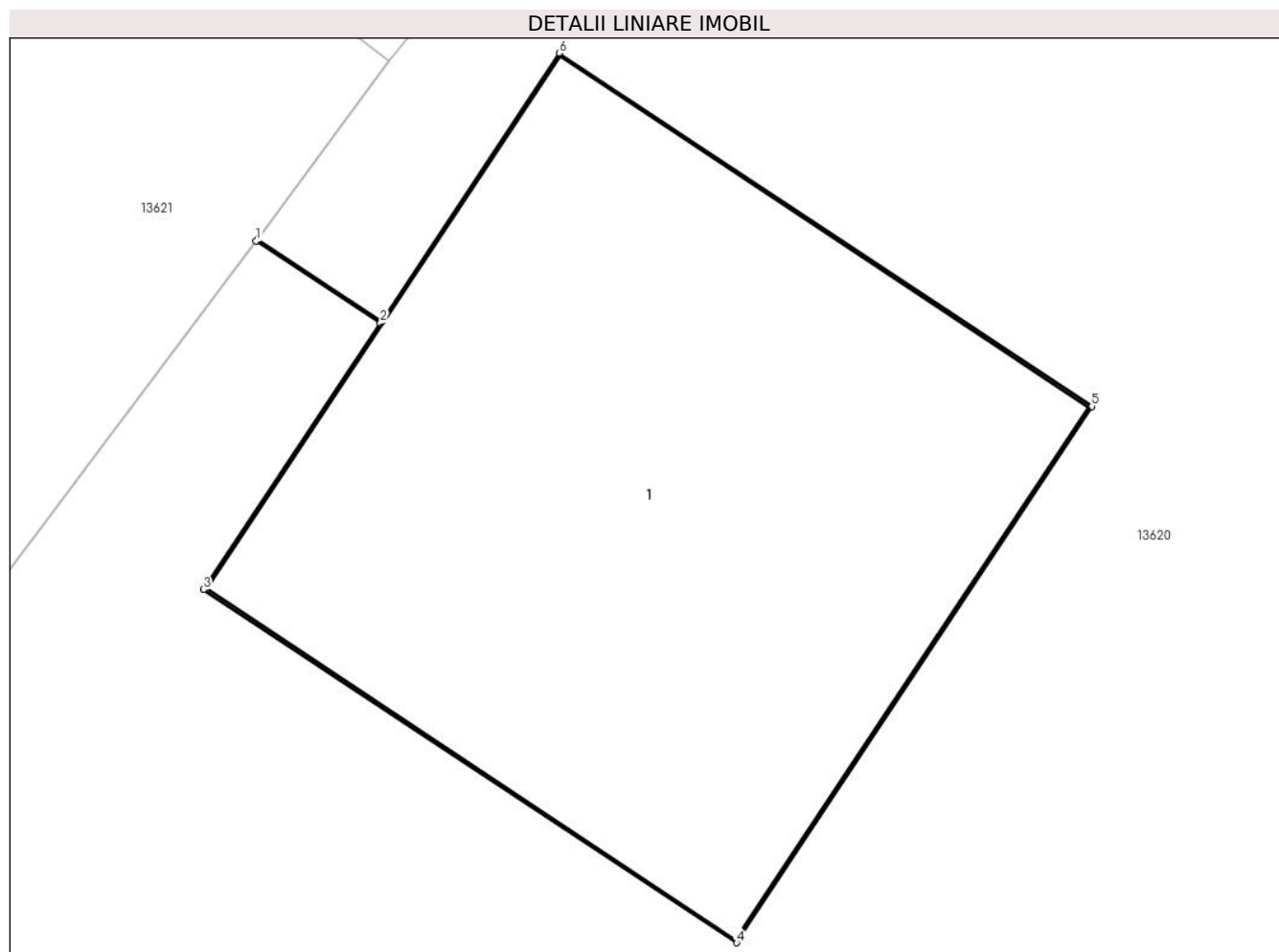
Inscrieri privind dezmembramintele dreptului de proprietate, drepturi reale de garanție și sarcini	Referințe
NU SUNT	

Anexa Nr. 1 La Partea I

Teren

Nr cadastral	Suprafața (mp)*	Observații / Referințe
	2	RACORD 20 KV PTA 1 CETATE

* Suprafața este determinată în planul de proiecție Stereo 70.



Date referitoare la teren

Crt	Categorie folosință	Intra vilan	Suprafața (mp)	Tarla	Parcelă	Nr. topo	Observații / Referințe
1	curți constructii	NU	2	98	110/1	-	

Date referitoare la construcții

Crt	Număr	Destinație construcție	Supraf. (mp)	Situație juridică	Observații / Referințe
A1.1		construcții industriale și edilitare	2	Cu acte	Nr. niveluri:1; S. construita la sol:2 mp; Stalp electric

Lungime Segmente

1) Valorile lungimilor segmentelor sunt obținute din proiecție în plan.

Punct început	X / Y	Punct sfârșit	X / Y	Lungime segment (** (m))
1	343.813,483 292.408,129	2	343.813,757 292.407,948	0.328
2	343.813,757 292.407,948	3	343.813,367 292.407,36	0.706
3	343.813,367 292.407,36	4	343.814,543 292.406,581	1.411

Punct început	X / Y	Punct sfârșit	X / Y	Lungime segment (** (m)
4	343.814,543 292.406,581	5	343.815,327 292.407,764	1.419
5	343.815,327 292.407,764	6	343.814,152 292.408,543	1.41
6	343.814,152 292.408,543	7	343.813,76 292.407,952	0.709
7	343.813,76 292.407,952	8	343.813,486 292.408,132	0.328
8	343.813,486 292.408,132	1	343.813,483 292.408,129	0.004

** Lungimile segmentelor sunt determinate în planul de proiecție Stereo 70 și sunt rotunjite la 1 milimetru.

*** Distanța dintre puncte este formată din segmente cumulate ce sunt mai mici decât valoarea 1 milimetru.

**DATE DESPRE IMOBILUL NR. 13718**

Oficiul de Cadastru și Publicitate Imobiliară DOLJ
Biroul de Cadastru și Publicitate Imobiliară Craiova

A. Partea I. Descrierea imobilului

TEREN Intravilan

Adresa: Loc. Cetate, Jud. Dolj, T98, P106/1

Nr. Crt	Nr cadastral Nr. topografic	Suprafața* (mp)	Observații / Referințe
A1		2	Sector cadastral:18 Teren neimprejmuit; RACORD 20 KV PTA 1 CETATE

Construcții

Crt	Nr cadastral Nr. topografic	Adresa	Observații / Referințe
A1.1		Loc. Cetate, Jud. Dolj, T98, P106/1	Nr. niveluri:1; S. construita la sol:2 mp; Stalp electric

B. Partea II. Proprietari și acte

Inscrieri privitoare la dreptul de proprietate și alte drepturi reale		Referințe
/		
Act Normativ nr. HG NR. 1705, din 29/11/2006 emis de GUVERNUL ROMANIEI (Legea 123 din 10.07.2012; Contract de concesiune nr. 6 din 20.06.2005; Act Aditional nr. 1 din 04.03.2016; Licenta pentru distributia energiei electrice nr. 14033 din 01.07.2002 si Anexa);		
B1	Intabulare, drept de PROPRIETATE, dobandit prin Lege, cota actuala 1/1, cota initiala 1/1 1) STATUL ROMAN- DOMENIUL PUBLIC, CIF:9999999999999, LIPSA CUI	A1, A1.1
B2	Intabulare, drept de ADMINISTRARE, dobandit prin Lege, cota actuala 1/1, cota initiala 1/1 1) MINISTERUL ECONOMIEI SI COMERTULUI, CIF:9999999999999, LIPSA CUI	A1, A1.1
B3	Intabulare, drept de CONCESIUNE pe o perioada de 49 de ani, dobandit prin Lege, cota actuala 1/1, cota initiala 1/1 1) CEZ DISTRIBUTIE SA, CIF:14491102	A1, A1.1

C. Partea III. SARCINI .

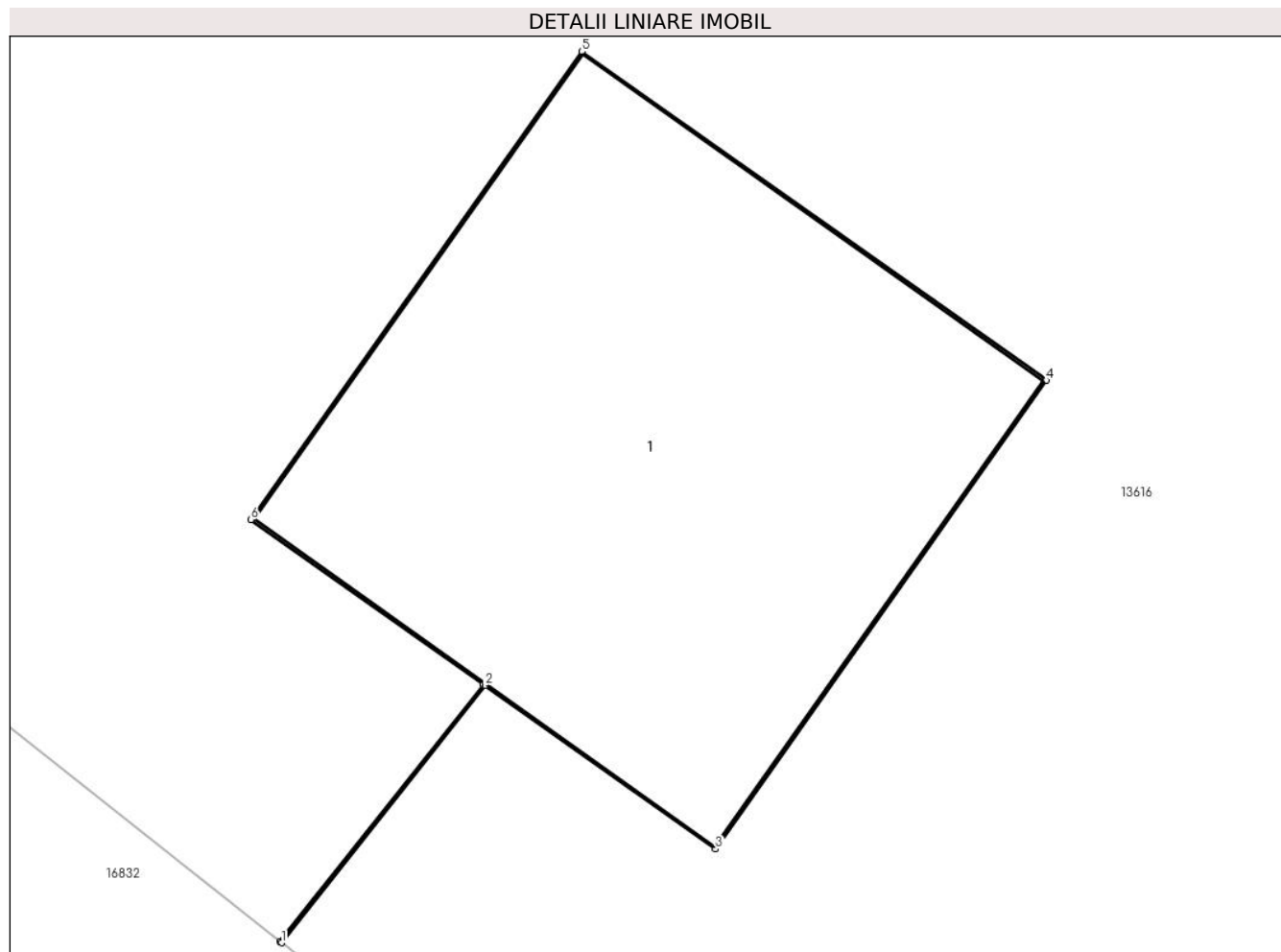
Inscrieri privind dezmembramintele dreptului de proprietate, drepturi reale de garanție și sarcini	Referințe
NU SUNT	

Anexa Nr. 1 La Partea I

Teren

Nr cadastral	Suprafața (mp)*	Observații / Referințe
	2	RACORD 20 KV PTA 1 CETATE

* Suprafața este determinată în planul de proiecție Stereo 70.



Date referitoare la teren

Crt	Categorie folosință	Intra vilan	Suprafața (mp)	Tarla	Parcelă	Nr. topo	Observații / Referințe
1	curți constructii	DA	2	98	106/1	-	

Date referitoare la construcții

Crt	Număr	Destinație construcție	Supraf. (mp)	Situație juridică	Observații / Referințe
A1.1		construcții industriale și edilitare	2	Cu acte	Nr. niveluri:1; S. construita la sol:2 mp; Stalp electric

Lungime Segmente

1) Valorile lungimilor segmentelor sunt obținute din proiecție în plan.

Punct început	X / Y	Punct sfârșit	X / Y	Lungime segment (** (m))
1	343.773,671 292.347,961	2	343.774,175 292.348,598	0.812
2	343.774,175 292.348,598	3	343.774,746 292.348,193	0.7
3	343.774,746 292.348,193	4	343.775,566 292.349,353	1.421

Punct început	X / Y	Punct sfârșit	X / Y	Lungime segment (** (m)
4	343.775,566 292.349,353	5	343.774,415 292.350,167	1.41
5	343.774,415 292.350,167	6	343.773,595 292.349,008	1.42
6	343.773,595 292.349,008	7	343.774,171 292.348,6	0.706
7	343.774,171 292.348,6	8	343.773,667 292.347,964	0.811
8	343.773,667 292.347,964	1	343.773,671 292.347,961	0.005

** Lungimile segmentelor sunt determinate în planul de proiecție Stereo 70 și sunt rotunjite la 1 milimetru.

*** Distanța dintre puncte este formată din segmente cumulate ce sunt mai mici decât valoarea 1 milimetru.

**DATE DESPRE IMOBILUL NR. 13719**

Oficiul de Cadastru și Publicitate Imobiliară DOLJ
Biroul de Cadastru și Publicitate Imobiliară Craiova

A. Partea I. Descrierea imobilului

TEREN Extravilan

Adresa: Jud. Dolj, T98, P124/1

Nr. Crt	Nr cadastral Nr. topografic	Suprafața* (mp)	Observații / Referințe
A1		2	Sector cadastral:18 Teren neimprejmuit; RACORD 20 KV PTA 1 CETATE

Construcții

Crt	Nr cadastral Nr. topografic	Adresa	Observații / Referințe
A1.1		Jud. Dolj, T98, P124/1	Nr. niveluri:1; S. construita la sol:2 mp; Stalp electric

B. Partea II. Proprietari și acte

Inscrieri privitoare la dreptul de proprietate și alte drepturi reale		Referințe
/		
Act Normativ nr. HG NR. 1705, din 29/11/2006 emis de GUVERNUL ROMANIEI (Legea 123 din 10.07.2012; Contract de concesiune nr. 6 din 20.06.2005; Act Aditional nr. 1 din 04.03.2016; Licenta pentru distributia energiei electrice nr. 14033 din 01.07.2002 si Anexa);		
B1	Intabulare, drept de PROPRIETATE, dobandit prin Lege, cota actuala 1/1, cota initiala 1/1 1) STATUL ROMAN- DOMENIUL PUBLIC, CIF:9999999999999, LIPSA CUI	A1, A1.1
B2	Intabulare, drept de ADMINISTRARE, dobandit prin Lege, cota actuala 1/1, cota initiala 1/1 1) MINISTERUL ECONOMIEI SI COMERTULUI, CIF:9999999999999, LIPSA CUI	A1, A1.1
B3	Intabulare, drept de CONCESIUNE pe o perioada de 49 de ani, dobandit prin Lege, cota actuala 1/1, cota initiala 1/1 1) CEZ DISTRIBUTIE SA, CIF:14491102	A1, A1.1

C. Partea III. SARCINI .

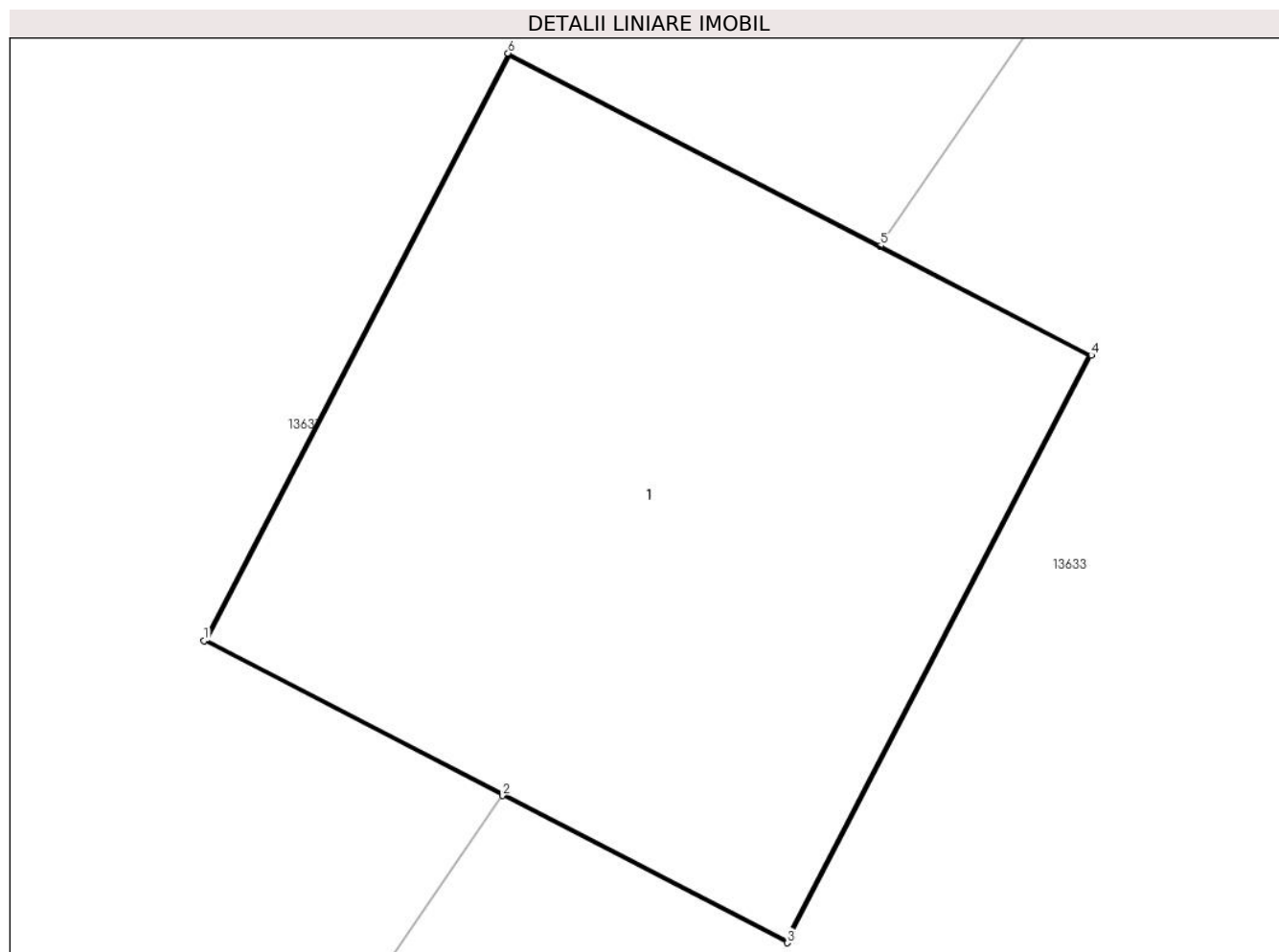
Inscrieri privind dezmembramintele dreptului de proprietate, drepturi reale de garanție și sarcini	Referințe
NU SUNT	

Anexa Nr. 1 La Partea I

Teren

Nr cadastral	Suprafața (mp)*	Observații / Referințe
	2	RACORD 20 KV PTA 1 CETATE

* Suprafața este determinată în planul de proiecție Stereo 70.



Date referitoare la teren

Crt	Categorie folosință	Intra vilan	Suprafața (mp)	Tarla	Parcelă	Nr. topo	Observații / Referințe
1	curti constructii	NU	2	98	124/1	-	

Date referitoare la construcții

Crt	Număr	Destinație construcție	Supraf. (mp)	Situație juridică	Observații / Referințe
A1.1		construcții industriale și edilitare	2	Cu acte	Nr. niveluri:1; S. construita la sol:2 mp; Stalp electric

Lungime Segmente

1) Valorile lungimilor segmentelor sunt obținute din proiecție în plan.

Punct început	X / Y	Punct sfârșit	X / Y	Lungime segment (** (m)
1	343.896,845 292.531,062	2	343.897,486 292.530,73	0.722
2	343.897,486 292.530,73	3	343.898,097 292.530,414	0.688
3	343.898,097 292.530,414	4	343.898,75 292.531,675	1.42

Punct început	X / Y	Punct sfârșit	X / Y	Lungime segment (** (m)
4	343.898,75 292.531,675	5	343.898,297 292.531,91	0.51
5	343.898,297 292.531,91	6	343.897,498 292.532,323	0.899
6	343.897,498 292.532,323	1	343.896,845 292.531,062	1.42

** Lungimile segmentelor sunt determinate în planul de proiecție Stereo 70 și sunt rotunjite la 1 milimetru.

*** Distanța dintre puncte este formată din segmente cumulate ce sunt mai mici decât valoarea 1 milimetru.

**DATE DESPRE IMOBILUL NR. 13720**

Oficiul de Cadastru și Publicitate Imobiliară DOLJ
Biroul de Cadastru și Publicitate Imobiliară Craiova

A. Partea I. Descrierea imobilului

TEREN Extravilan

Adresa: Jud. Dolj, T98, P123/1/3

Nr. Crt	Nr cadastral Nr. topografic	Suprafața* (mp)	Observații / Referințe
A1		2	Sector cadastral:18 Teren neimprejmuit; LEA 110 KV CETATE - SPA 2

Construcții

Crt	Nr cadastral Nr. topografic	Adresa	Observații / Referințe
A1.1		Jud. Dolj, T98, P123/1/3	Nr. niveluri:1; S. construita la sol:2 mp; Stalp electric

B. Partea II. Proprietari și acte

Inscrieri privitoare la dreptul de proprietate și alte drepturi reale		Referințe
/		
Act Normativ nr. HG NR. 1705, din 29/11/2006 emis de GUVERNUL ROMANIEI (Legea 123 din 10.07.2012; Contract de concesiune nr. 6 din 20.06.2005; Act Aditional nr. 1 din 04.03.2016; Licenta pentru distributia energiei electrice nr. 14033 din 01.07.2002 si Anexa);		
B1	Intabulare, drept de PROPRIETATE, dobandit prin Lege, cota actuala 1/1, cota initiala 1/1 1) STATUL ROMAN- DOMENIUL PUBLIC, CIF:9999999999999, LIPSA CUI	A1, A1.1
B2	Intabulare, drept de ADMINISTRARE, dobandit prin Lege, cota actuala 1/1, cota initiala 1/1 1) MINISTERUL ECONOMIEI SI COMERTULUI, CIF:9999999999999, LIPSA CUI	A1, A1.1
B3	Intabulare, drept de CONCESIUNE pe o perioada de 49 de ani, dobandit prin Lege, cota actuala 1/1, cota initiala 1/1 1) CEZ DISTRIBUTIE SA, CIF:14491102	A1, A1.1

C. Partea III. SARCINI .

Inscrieri privind dezmembramintele dreptului de proprietate, drepturi reale de garanție și sarcini	Referințe
NU SUNT	

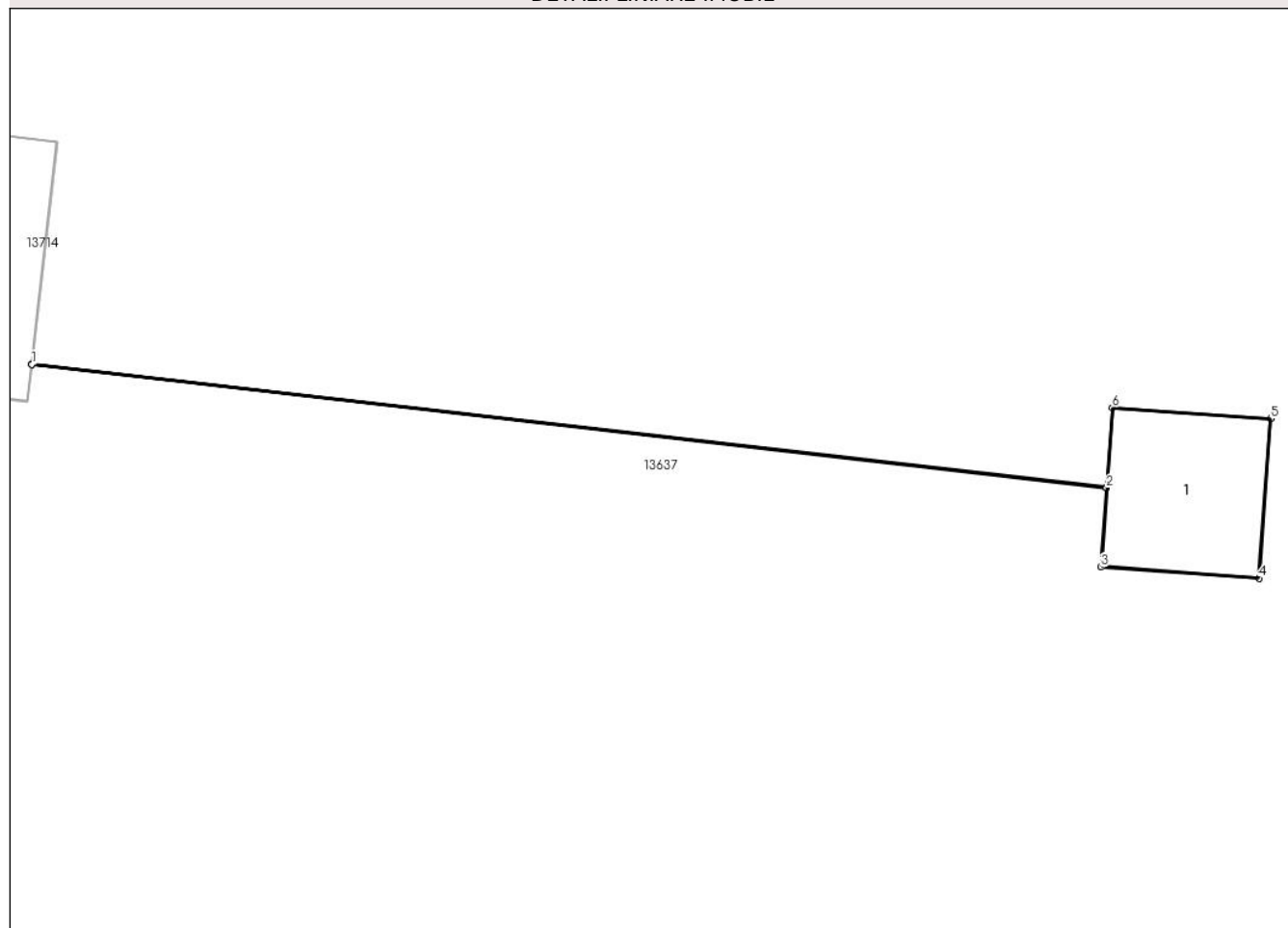
Anexa Nr. 1 La Partea I

Teren

Nr cadastral	Suprafața (mp)*	Observații / Referințe
	2	LEA 110 KV CETATE - SPA 2

* Suprafața este determinată în planul de proiecție Stereo 70.

DETALII LINIARE IMOBIL



Date referitoare la teren

Crt	Categorie folosință	Intra vilan	Suprafața (mp)	Tarla	Parcelă	Nr. topo	Observații / Referințe
1	curti constructii	NU	2	98	123/1/3	-	

Date referitoare la construcții

Crt	Număr	Destinație construcție	Supraf. (mp)	Situație juridică	Observații / Referințe
A1.1		construcții industriale și edilitare	2	Cu acte	Nr. niveluri:1; S. construita la sol:2 mp; Stalp electric

Lungime Segmente

1) Valorile lungimilor segmentelor sunt obținute din proiecție în plan.

Punct început	X / Y	Punct sfârșit	X / Y	Lungime segment (** (m)
1	343.925,656 292.588,885	2	343.935,2 292.587,79	9.607
2	343.935,2 292.587,79	3	343.935,149 292.587,087	0.705
3	343.935,149 292.587,087	4	343.936,556 292.586,986	1.411

Punct început	X / Y	Punct sfârșit	X / Y	Lungime segment (** (m)
4	343.936,556 292.586,986	5	343.936,657 292.588,403	1.421
5	343.936,657 292.588,403	6	343.935,251 292.588,503	1.41
6	343.935,251 292.588,503	7	343.935,2 292.587,795	0.71
7	343.935,2 292.587,795	8	343.925,657 292.588,889	9.606
8	343.925,657 292.588,889	1	343.925,656 292.588,885	0.004

** Lungimile segmentelor sunt determinate în planul de proiecție Stereo 70 și sunt rotunjite la 1 milimetru.

*** Distanța dintre puncte este formată din segmente cumulate ce sunt mai mici decât valoarea 1 milimetru.

**DATE DESPRE IMOBILUL NR. 13721**

Oficiul de Cadastru și Publicitate Imobiliară DOLJ
Biroul de Cadastru și Publicitate Imobiliară Craiova

A. Partea I. Descrierea imobilului

TEREN Extravilan

Adresa: Jud. Dolj, T98, P123/1/1

Nr. Crt	Nr cadastral Nr. topografic	Suprafața* (mp)	Observații / Referințe
A1		2	Sector cadastral:18 Teren neimprejmuit; L20 KV CETATE - GARLA MARE

Construcții

Crt	Nr cadastral Nr. topografic	Adresa	Observații / Referințe
A1.1		Jud. Dolj, T98, P123/1/1	Nr. niveluri:1; S. construita la sol:2 mp; Stalp electric

B. Partea II. Proprietari și acte

Inscrieri privitoare la dreptul de proprietate și alte drepturi reale		Referințe
/		
Act Normativ nr. HG NR. 1705, din 29/11/2006 emis de GUVERNUL ROMANIEI (Legea 123 din 10.07.2012; Contract de concesiune nr. 6 din 20.06.2005; Act Aditional nr. 1 din 04.03.2016; Licenta pentru distributia energiei electrice nr. 14033 din 01.07.2002 si Anexa);		
B1	Intabulare, drept de PROPRIETATE, dobandit prin Lege, cota actuala 1/1, cota initiala 1/1 1) STATUL ROMAN- DOMENIUL PUBLIC, CIF:9999999999999, LIPSA CUI	A1, A1.1
B2	Intabulare, drept de ADMINISTRARE, dobandit prin Lege, cota actuala 1/1, cota initiala 1/1 1) MINISTERUL ECONOMIEI SI COMERTULUI, CIF:9999999999999, LIPSA CUI	A1, A1.1
B3	Intabulare, drept de CONCESIUNE pe o perioada de 49 de ani, dobandit prin Lege, cota actuala 1/1, cota initiala 1/1 1) CEZ DISTRIBUTIE SA, CIF:14491102	A1, A1.1

C. Partea III. SARCINI .

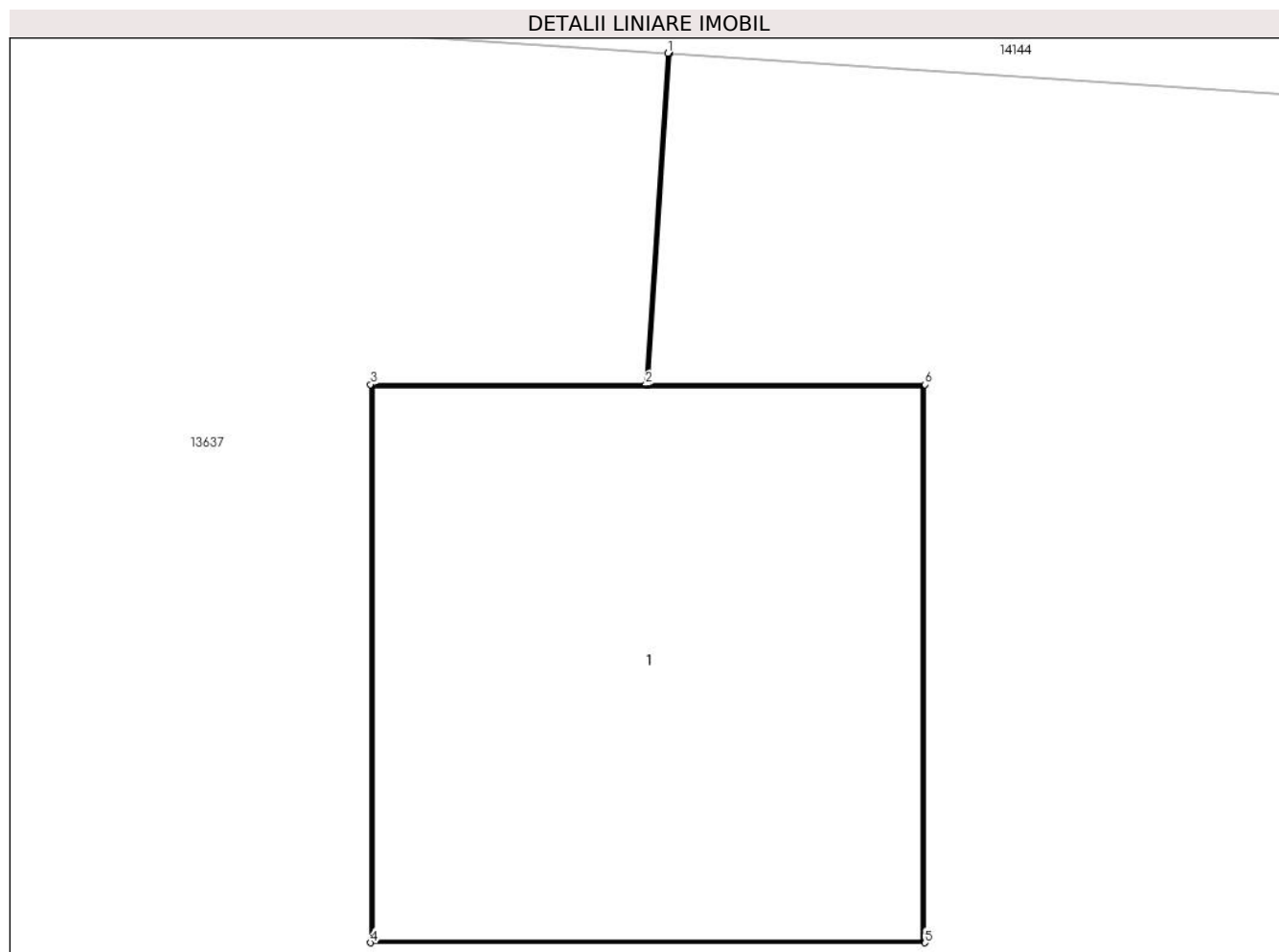
Inscrieri privind dezmembramintele dreptului de proprietate, drepturi reale de garanție și sarcini	Referințe
NU SUNT	

Anexa Nr. 1 La Partea I

Teren

Nr cadastral	Suprafața (mp)*	Observații / Referințe
	2	L20 KV CETATE - GARLA MARE

* Suprafața este determinată în planul de proiecție Stereo 70.



Date referitoare la teren

Crt	Categorie folosință	Intra vilan	Suprafața (mp)	Tarla	Parcelă	Nr. topo	Observații / Referințe
1	curți constructii	NU	2	98	123/1/1	-	

Date referitoare la construcții

Crt	Număr	Destinație construcție	Supraf. (mp)	Situație juridică	Observații / Referințe
A1.1		construcții industriale și edilitare	2	Cu acte	Nr. niveluri:1; S. construita la sol:2 mp; Stalp electric

Lungime Segmente

1) Valorile lungimilor segmentelor sunt obținute din proiecție în plan.

Punct început	X / Y	Punct sfârșit	X / Y	Lungime segment (** (m)
1	343.952,171 292.597,988	2	343.952,115 292.597,145	0.845
2	343.952,115 292.597,145	3	343.951,415 292.597,145	0.7
3	343.951,415 292.597,145	4	343.951,415 292.595,725	1.42

Punct început	X / Y	Punct sfârșit	X / Y	Lungime segment (** (m)
4	343.951,415 292.595,725	5	343.952,825 292.595,725	1.41
5	343.952,825 292.595,725	6	343.952,825 292.597,145	1.42
6	343.952,825 292.597,145	7	343.952,12 292.597,145	0.705
7	343.952,12 292.597,145	8	343.952,176 292.597,987	0.844
8	343.952,176 292.597,987	1	343.952,171 292.597,988	0.005

** Lungimile segmentelor sunt determinate în planul de proiecție Stereo 70 și sunt rotunjite la 1 milimetru.

*** Distanța dintre puncte este formată din segmente cumulate ce sunt mai mici decât valoarea 1 milimetru.

**DATE DESPRE IMOBILUL NR. 13722**

Oficiul de Cadastru și Publicitate Imobiliară DOLJ
Biroul de Cadastru și Publicitate Imobiliară Craiova

A. Partea I. Descrierea imobilului

TEREN Extravilan

Adresa: Jud. Dolj, T98, P74/1

Nr. Crt	Nr cadastral Nr. topografic	Suprafața* (mp)	Observații / Referințe
A1		2	Sector cadastral:18 Teren neimpregmuit; RACORD 20 KV PTA CRR CETATE

Construcții

Crt	Nr cadastral Nr. topografic	Adresa	Observații / Referințe
A1.1		Jud. Dolj, T98, P74/1	Nr. niveluri:1; S. construita la sol:2 mp; Stalp electric

B. Partea II. Proprietari și acte

Inscrieri privitoare la dreptul de proprietate și alte drepturi reale		Referințe
/		
Act Normativ nr. HG NR. 1705, din 29/11/2006 emis de GUVERNUL ROMANIEI (Legea 123 din 10.07.2012; Contract de concesiune nr. 6 din 20.06.2005; Act Aditional nr. 1 din 04.03.2016; Licenta pentru distributia energiei electrice nr. 14033 din 01.07.2002 si Anexa);		
B1	Intabulare, drept de PROPRIETATE, dobandit prin Lege, cota actuala 1/1, cota initiala 1/1 1) STATUL ROMAN- DOMENIUL PUBLIC, CIF:9999999999999, LIPSA CUI	A1, A1.1
B2	Intabulare, drept de ADMINISTRARE, dobandit prin Lege, cota actuala 1/1, cota initiala 1/1 1) MINISTERUL ECONOMIEI SI COMERTULUI, CIF:9999999999999, LIPSA CUI	A1, A1.1
B3	Intabulare, drept de CONCESIUNE pe o perioada de 49 de ani, dobandit prin Lege, cota actuala 1/1, cota initiala 1/1 1) CEZ DISTRIBUTIE SA, CIF:14491102	A1, A1.1

C. Partea III. SARCINI .

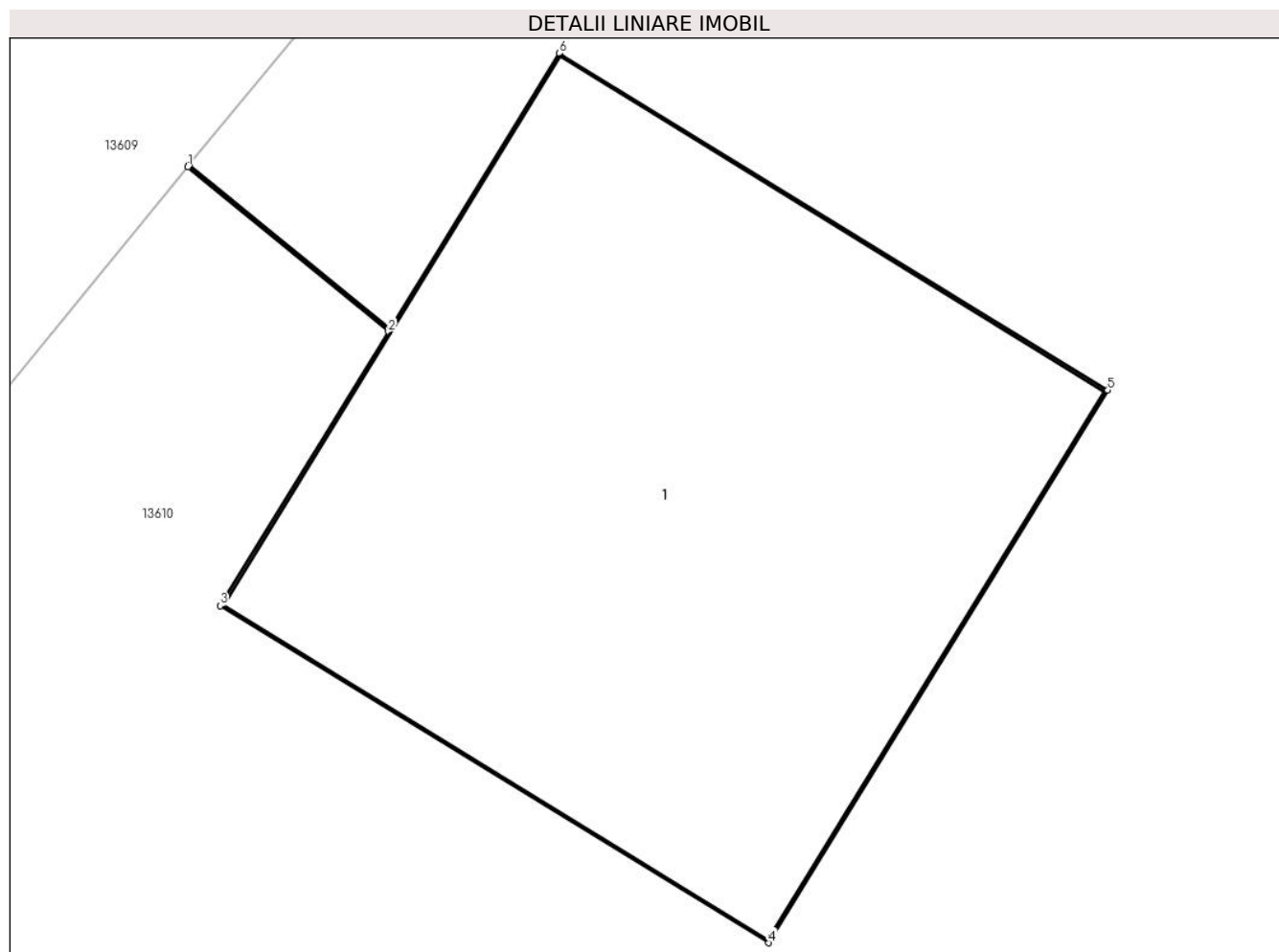
Inscrieri privind dezmembramintele dreptului de proprietate, drepturi reale de garanție și sarcini	Referințe
NU SUNT	

Anexa Nr. 1 La Partea I

Teren

Nr cadastral	Suprafața (mp)*	Observații / Referințe
	2	RACORD 20 KV PTA CRR CETATE

* Suprafața este determinată în planul de proiecție Stereo 70.



Date referitoare la teren

Crt	Categorie folosință	Intra vilan	Suprafața (mp)	Tarla	Parcelă	Nr. topo	Observații / Referințe
1	curti constructii	NU	2	98	74/1	-	

Date referitoare la construcții

Crt	Număr	Destinație construcție	Supraf. (mp)	Situație juridică	Observații / Referințe
A1.1		construcții industriale și edilitare	2	Cu acte	Nr. niveluri:1; S. construita la sol:2 mp; Stalp electric

Lungime Segmente

1) Valorile lungimilor segmentelor sunt obținute din proiecție în plan.

Punct început	X / Y	Punct sfârșit	X / Y	Lungime segment (** (m)
1	344.011,919 292.391,909	2	344.012,359 292.391,548	0.569
2	344.012,359 292.391,548	3	344.011,99 292.390,948	0.704
3	344.011,99 292.390,948	4	344.013,192 292.390,21	1.41

Punct început	X / Y	Punct sfârșit	X / Y	Lungime segment (** (m)
4	344.013,192 292.390,21	5	344.013,935 292.391,42	1.42
5	344.013,935 292.391,42	6	344.012,733 292.392,158	1.41
6	344.012,733 292.392,158	7	344.012,362 292.391,553	0.71
7	344.012,362 292.391,553	8	344.011,922 292.391,913	0.569
8	344.011,922 292.391,913	1	344.011,919 292.391,909	0.005

** Lungimile segmentelor sunt determinate în planul de proiecție Stereo 70 și sunt rotunjite la 1 milimetru.

*** Distanța dintre puncte este formată din segmente cumulate ce sunt mai mici decât valoarea 1 milimetru.

**DATE DESPRE IMOBILUL NR. 13723**

Oficiul de Cadastru și Publicitate Imobiliară DOLJ
Biroul de Cadastru și Publicitate Imobiliară Craiova

A. Partea I. Descrierea imobilului

TEREN Extravilan

Adresa: Jud. Dolj, T98, P93/1

Nr. Crt	Nr cadastral Nr. topografic	Suprafața* (mp)	Observații / Referințe
A1		2	Sector cadastral:18 Teren neimprijmit; RACORD 20 KV PTA CRR CETATE

Construcții

Crt	Nr cadastral Nr. topografic	Adresa	Observații / Referințe
A1.1		Jud. Dolj, T98, P93/1	Nr. niveluri:1; S. construita la sol:2 mp; Stalp electric

B. Partea II. Proprietari și acte

Inscrieri privitoare la dreptul de proprietate și alte drepturi reale		Referințe
/		
Act Normativ nr. HG NR. 1705, din 29/11/2006 emis de GUVERNUL ROMANIEI (Legea 123 din 10.07.2012; Contract de concesiune nr. 6 din 20.06.2005; Act Aditional nr. 1 din 04.03.2016; Licenta pentru distributia energiei electrice nr. 14033 din 01.07.2002 si Anexa);		
B1	Intabulare, drept de PROPRIETATE, dobandit prin Lege, cota actuala 1/1, cota initiala 1/1 1) STATUL ROMAN- DOMENIUL PUBLIC, CIF:999999999999, LIPSA CUI	A1, A1.1
B2	Intabulare, drept de ADMINISTRARE, dobandit prin Lege, cota actuala 1/1, cota initiala 1/1 1) MINISTERUL ECONOMIEI SI COMERTULUI, CIF:999999999999, LIPSA CUI	A1, A1.1
B3	Intabulare, drept de CONCESIUNE pe o perioada de 49 de ani, dobandit prin Lege, cota actuala 1/1, cota initiala 1/1 1) CEZ DISTRIBUTIE SA, CIF:14491102	A1, A1.1

C. Partea III. SARCINI .

Inscrieri privind dezmembramintele dreptului de proprietate, drepturi reale de garanție și sarcini	Referințe
NU SUNT	

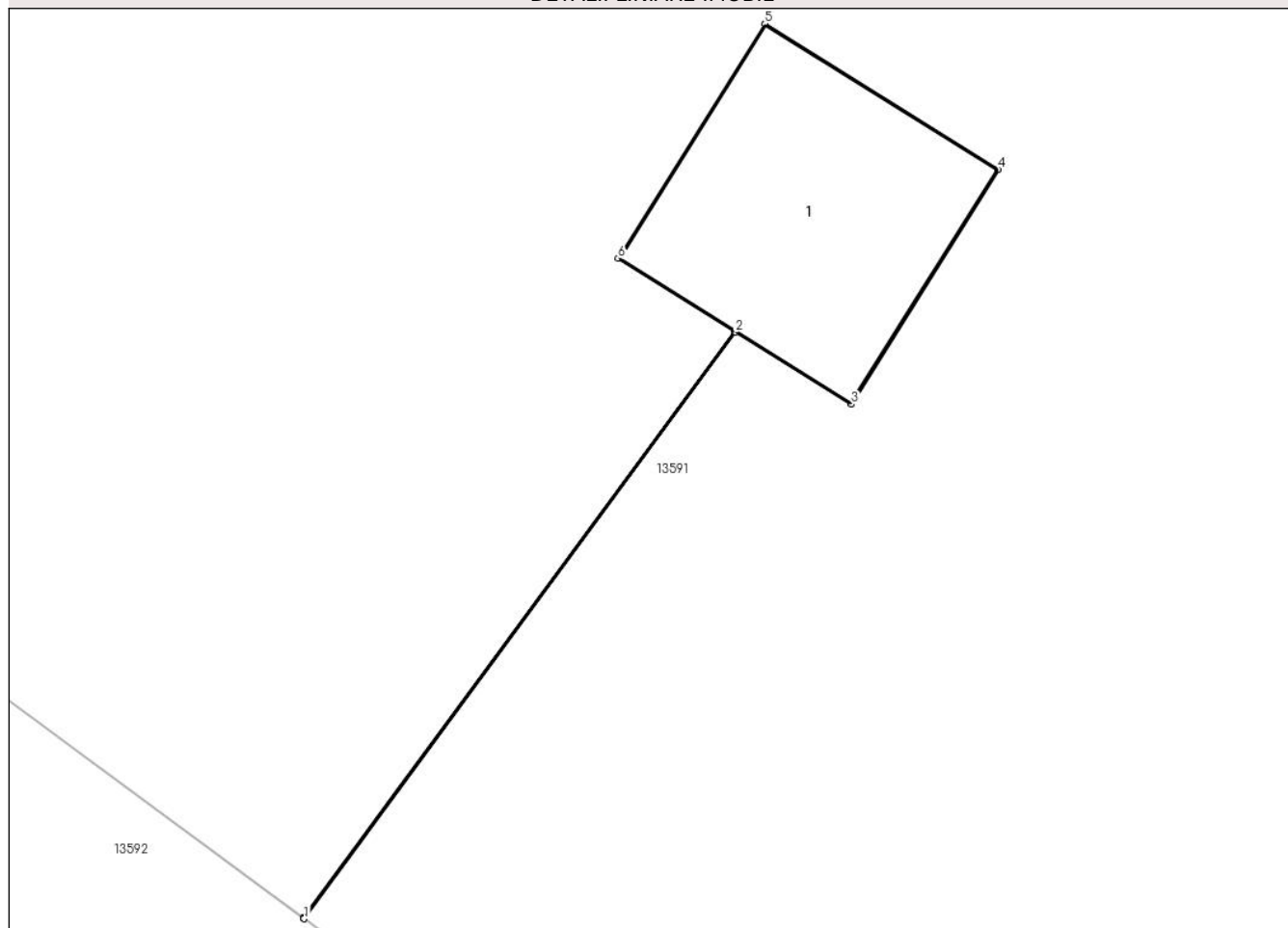
Anexa Nr. 1 La Partea I

Teren

Nr cadastral	Suprafața (mp)*	Observații / Referințe
	2	RACORD 20 KV PTA CRR CETATE

* Suprafața este determinată în planul de proiecție Stereo 70.

DETALII LINIARE IMOBIL



Date referitoare la teren

Crt	Categorie folosință	Intra vilan	Suprafața (mp)	Tarla	Parcelă	Nr. topo	Observații / Referințe
1	curți constructii	NU	2	98	93/1	-	

Date referitoare la construcții

Crt	Număr	Destinație construcție	Supraf. (mp)	Situație juridică	Observații / Referințe
A1.1		construcții industriale și edilitare	2	Cu acte	Nr. niveluri:1; S. construita la sol:2 mp; Stalp electric

Lungime Segmente

1) Valorile lungimilor segmentelor sunt obținute din proiecție în plan.

Punct început	X / Y	Punct sfârșit	X / Y	Lungime segment (** (m)
1	344.047,205 292.442,424	2	344.049,417 292.445,432	3.734
2	344.049,417 292.445,432	3	344.050,011 292.445,061	0.7
3	344.050,011 292.445,061	4	344.050,764 292.446,265	1.42

Punct început	X / Y	Punct sfârșit	X / Y	Lungime segment (** (m)
4	344.050,764 292.446,265	5	344.049,568 292.447,012	1.41
5	344.049,568 292.447,012	6	344.048,815 292.445,808	1.42
6	344.048,815 292.445,808	7	344.049,413 292.445,434	0.705
7	344.049,413 292.445,434	8	344.047,201 292.442,427	3.733
8	344.047,201 292.442,427	1	344.047,205 292.442,424	0.005

** Lungimile segmentelor sunt determinate în planul de proiecție Stereo 70 și sunt rotunjite la 1 milimetru.

*** Distanța dintre puncte este formată din segmente cumulate ce sunt mai mici decât valoarea 1 milimetru.

**DATE DESPRE IMOBILUL NR. 13724**

Oficiul de Cadastru și Publicitate Imobiliară DOLJ
Biroul de Cadastru și Publicitate Imobiliară Craiova

A. Partea I. Descrierea imobilului

TEREN Extravilan

Adresa: Jud. Dolj, T98, P102/1

Nr. Crt	Nr cadastral Nr. topografic	Suprafața* (mp)	Observații / Referințe
A1		2	Sector cadastral:18 Teren neimpregmuit; RACORD 20 KV PTA CRR CETATE

Construcții

Crt	Nr cadastral Nr. topografic	Adresa	Observații / Referințe
A1.1		Jud. Dolj, T98, P102/1	Nr. niveluri:1; S. construita la sol:2 mp; Stalp electric

B. Partea II. Proprietari și acte

Inscrieri privitoare la dreptul de proprietate și alte drepturi reale		Referințe
/		
Act Normativ nr. HG NR. 1705, din 29/11/2006 emis de GUVERNUL ROMANIEI (Legea 123 din 10.07.2012; Contract de concesiune nr. 6 din 20.06.2005; Act Aditional nr. 1 din 04.03.2016; Licenta pentru distributia energiei electrice nr. 14033 din 01.07.2002 si Anexa);		
B1	Intabulare, drept de PROPRIETATE, dobandit prin Lege, cota actuala 1/1, cota initiala 1/1 1) STATUL ROMAN- DOMENIUL PUBLIC, CIF:999999999999, LIPSA CUI	A1, A1.1
B2	Intabulare, drept de ADMINISTRARE, dobandit prin Lege, cota actuala 1/1, cota initiala 1/1 1) MINISTERUL ECONOMIEI SI COMERTULUI, CIF:999999999999, LIPSA CUI	A1, A1.1
B3	Intabulare, drept de CONCESIUNE pe o perioada de 49 de ani, dobandit prin Lege, cota actuala 1/1, cota initiala 1/1 1) CEZ DISTRIBUTIE SA, CIF:14491102	A1, A1.1

C. Partea III. SARCINI .

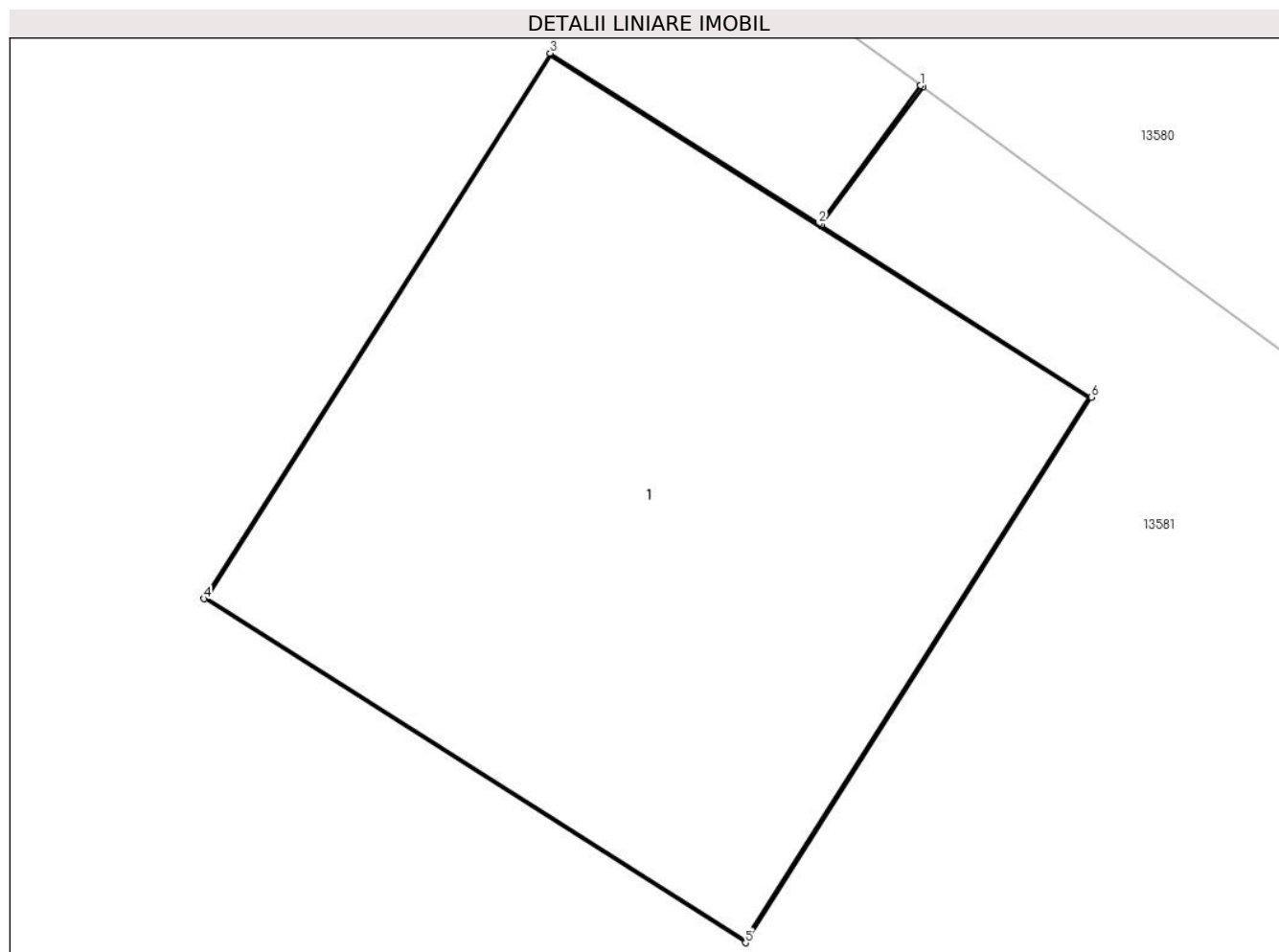
Inscrieri privind dezmembramintele dreptului de proprietate, drepturi reale de garanție și sarcini	Referințe
NU SUNT	

Anexa Nr. 1 La Partea I

Teren

Nr cadastral	Suprafața (mp)*	Observații / Referințe
	2	RACORD 20 KV PTA CRR CETATE

* Suprafața este determinată în planul de proiecție Stereo 70.



Date referitoare la teren

Crt	Categorie folosință	Intra vilan	Suprafața (mp)	Tarla	Parcelă	Nr. topo	Observații / Referințe
1	curți constructii	NU	2	98	102/1	-	

Date referitoare la construcții

Crt	Număr	Destinație construcție	Supraf. (mp)	Situație juridică	Observații / Referințe
A1.1		construcții industriale și edilitare	2	Cu acte	Nr. niveluri:1; S. construita la sol:2 mp; Stalp electric

Lungime Segmente

1) Valorile lungimilor segmentelor sunt obținute din proiecție în plan.

Punct început	X / Y	Punct sfârșit	X / Y	Lungime segment (** (m)
1	344.091,335 292.507,901	2	344.091,112 292.507,597	0.377
2	344.091,112 292.507,597	3	344.090,521 292.507,972	0.7
3	344.090,521 292.507,972	4	344.089,759 292.506,773	1.421

Punct început	X / Y	Punct sfârșit	X / Y	Lungime segment (** (m)
4	344.089,759 292.506,773	5	344.090,95 292.506,017	1.411
5	344.090,95 292.506,017	6	344.091,711 292.507,216	1.42
6	344.091,711 292.507,216	7	344.091,116 292.507,594	0.705
7	344.091,116 292.507,594	8	344.091,34 292.507,898	0.378
8	344.091,34 292.507,898	1	344.091,335 292.507,901	0.006

** Lungimile segmentelor sunt determinate în planul de proiecție Stereo 70 și sunt rotunjite la 1 milimetru.

*** Distanța dintre puncte este formată din segmente cumulate ce sunt mai mici decât valoarea 1 milimetru.

**DATE DESPRE IMOBILUL NR. 13725**

Oficiul de Cadastru și Publicitate Imobiliară DOLJ
Biroul de Cadastru și Publicitate Imobiliară Craiova

A. Partea I. Descrierea imobilului

TEREN Intravilan

Adresa: Loc. Cetate, Jud. Dolj, T98, P255/14

Nr. Crt	Nr cadastral Nr. topografic	Suprafața* (mp)	Observații / Referințe
A1		2	Sector cadastral:18 Teren neimprejmuit; L20 KV CETATE - GARLA MARE

Construcții

Crt	Nr cadastral Nr. topografic	Adresa	Observații / Referințe
A1.1		Loc. Cetate, Jud. Dolj, T98, P255/14	Nr. niveluri:1; S. construita la sol:2 mp; Stalp electric

B. Partea II. Proprietari și acte

Inscrieri privitoare la dreptul de proprietate și alte drepturi reale		Referințe
/		
Act Normativ nr. HG NR. 1705, din 29/11/2006 emis de GUVERNUL ROMANIEI (Legea 123 din 10.07.2012; Contract de concesiune nr. 6 din 20.06.2005; Act Aditional nr. 1 din 04.03.2016; Licenta pentru distributia energiei electrice nr. 14033 din 01.07.2002 si Anexa);		
B1	Intabulare, drept de PROPRIETATE, dobandit prin Lege, cota actuala 1/1, cota initiala 1/1 1) STATUL ROMAN- DOMENIUL PUBLIC, CIF:9999999999999, LIPSA CUI	A1, A1.1
B2	Intabulare, drept de ADMINISTRARE, dobandit prin Lege, cota actuala 1/1, cota initiala 1/1 1) MINISTERUL ECONOMIEI SI COMERTULUI, CIF:9999999999999, LIPSA CUI	A1, A1.1
B3	Intabulare, drept de CONCESIUNE pe o perioada de 49 de ani, dobandit prin Lege, cota actuala 1/1, cota initiala 1/1 1) CEZ DISTRIBUTIE SA, CIF:14491102	A1, A1.1

C. Partea III. SARCINI .

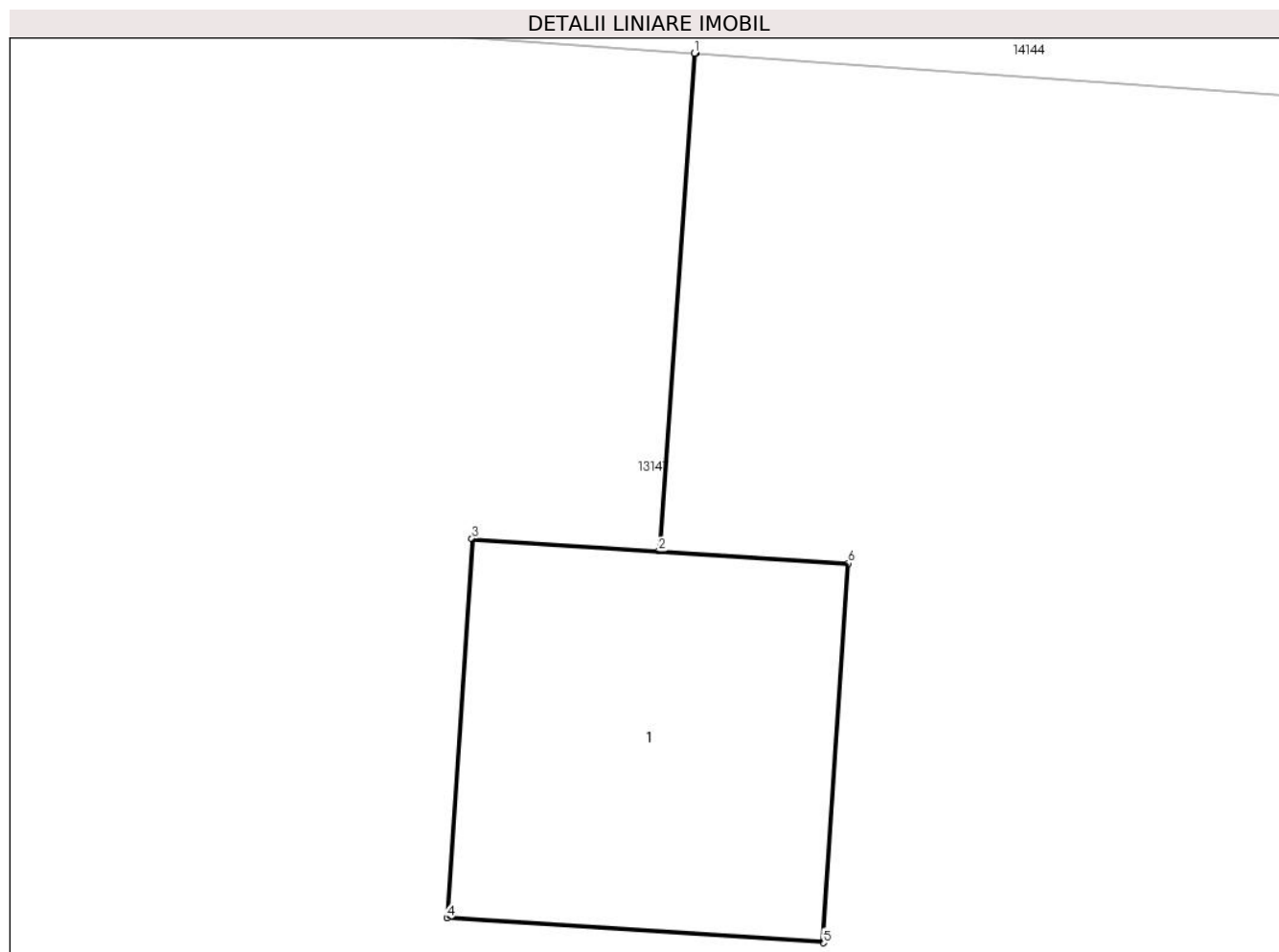
Inscrieri privind dezmembramintele dreptului de proprietate, drepturi reale de garanție și sarcini	Referințe
NU SUNT	

Anexa Nr. 1 La Partea I

Teren

Nr cadastral	Suprafața (mp)*	Observații / Referințe
	2	L20 KV CETATE - GARLA MARE

* Suprafața este determinată în planul de proiecție Stereo 70.



Date referitoare la teren

Crt	Categorie folosință	Intra vilan	Suprafața (mp)	Tarla	Parcelă	Nr. topo	Observații / Referințe
1	curți constructii	DA	2	98	255/14	-	

Date referitoare la construcții

Crt	Număr	Destinație construcție	Supraf. (mp)	Situație juridică	Observații / Referințe
A1.1		construcții industriale și edilitare	2	Cu acte	Nr. niveluri:1; S. construita la sol:2 mp; Stalp electric

Lungime Segmente

1) Valorile lungimilor segmentelor sunt obținute din proiecție în plan.

Punct început	X / Y	Punct sfârșit	X / Y	Lungime segment (** (m)
1	344.027,768 292.592,875	2	344.027,635 292.591,016	1.864
2	344.027,635 292.591,016	3	344.026,937 292.591,062	0.7
3	344.026,937 292.591,062	4	344.026,843 292.589,645	1.42

Punct început	X / Y	Punct sfârșit	X / Y	Lungime segment (** (m)
4	344.026,843 292.589,645	5	344.028,25 292.589,553	1.41
5	344.028,25 292.589,553	6	344.028,344 292.590,97	1.42
6	344.028,344 292.590,97	7	344.027,64 292.591,016	0.706
7	344.027,64 292.591,016	8	344.027,773 292.592,874	1.863
8	344.027,773 292.592,874	1	344.027,768 292.592,875	0.005

** Lungimile segmentelor sunt determinate în planul de proiecție Stereo 70 și sunt rotunjite la 1 milimetru.

*** Distanța dintre puncte este formată din segmente cumulate ce sunt mai mici decât valoarea 1 milimetru.

**DATE DESPRE IMOBILUL NR. 13726**

Oficiul de Cadastru și Publicitate Imobiliară DOLJ
Biroul de Cadastru și Publicitate Imobiliară Craiova

A. Partea I. Descrierea imobilului

TEREN Intravilan

Adresa: Loc. Cetate, Jud. Dolj, T98, P255/13

Nr. Crt	Nr cadastral Nr. topografic	Suprafața* (mp)	Observații / Referințe
A1		2	Sector cadastral:18 Teren neimprijmuit; L20 KV CETATE - GARLA MARE

Construcții

Crt	Nr cadastral Nr. topografic	Adresa	Observații / Referințe
A1.1		Loc. Cetate, Jud. Dolj, T98, P255/13	Nr. niveluri:1; S. construita la sol:2 mp; Stalp electric

B. Partea II. Proprietari și acte

Inscrieri privitoare la dreptul de proprietate și alte drepturi reale		Referințe
/		
Act Normativ nr. HG NR. 1705, din 29/11/2006 emis de GUVERNUL ROMANIEI (Legea 123 din 10.07.2012; Contract de concesiune nr. 6 din 20.06.2005; Act Aditional nr. 1 din 04.03.2016; Licenta pentru distributia energiei electrice nr. 14033 din 01.07.2002 si Anexa);		
B1	Intabulare, drept de PROPRIETATE, dobandit prin Lege, cota actuala 1/1, cota initiala 1/1 1) STATUL ROMAN- DOMENIUL PUBLIC, CIF:9999999999999, LIPSA CUI	A1, A1.1
B2	Intabulare, drept de ADMINISTRARE, dobandit prin Lege, cota actuala 1/1, cota initiala 1/1 1) MINISTERUL ECONOMIEI SI COMERTULUI, CIF:9999999999999, LIPSA CUI	A1, A1.1
B3	Intabulare, drept de CONCESIUNE pe o perioada de 49 de ani, dobandit prin Lege, cota actuala 1/1, cota initiala 1/1 1) CEZ DISTRIBUTIE SA, CIF:14491102	A1, A1.1

C. Partea III. SARCINI .

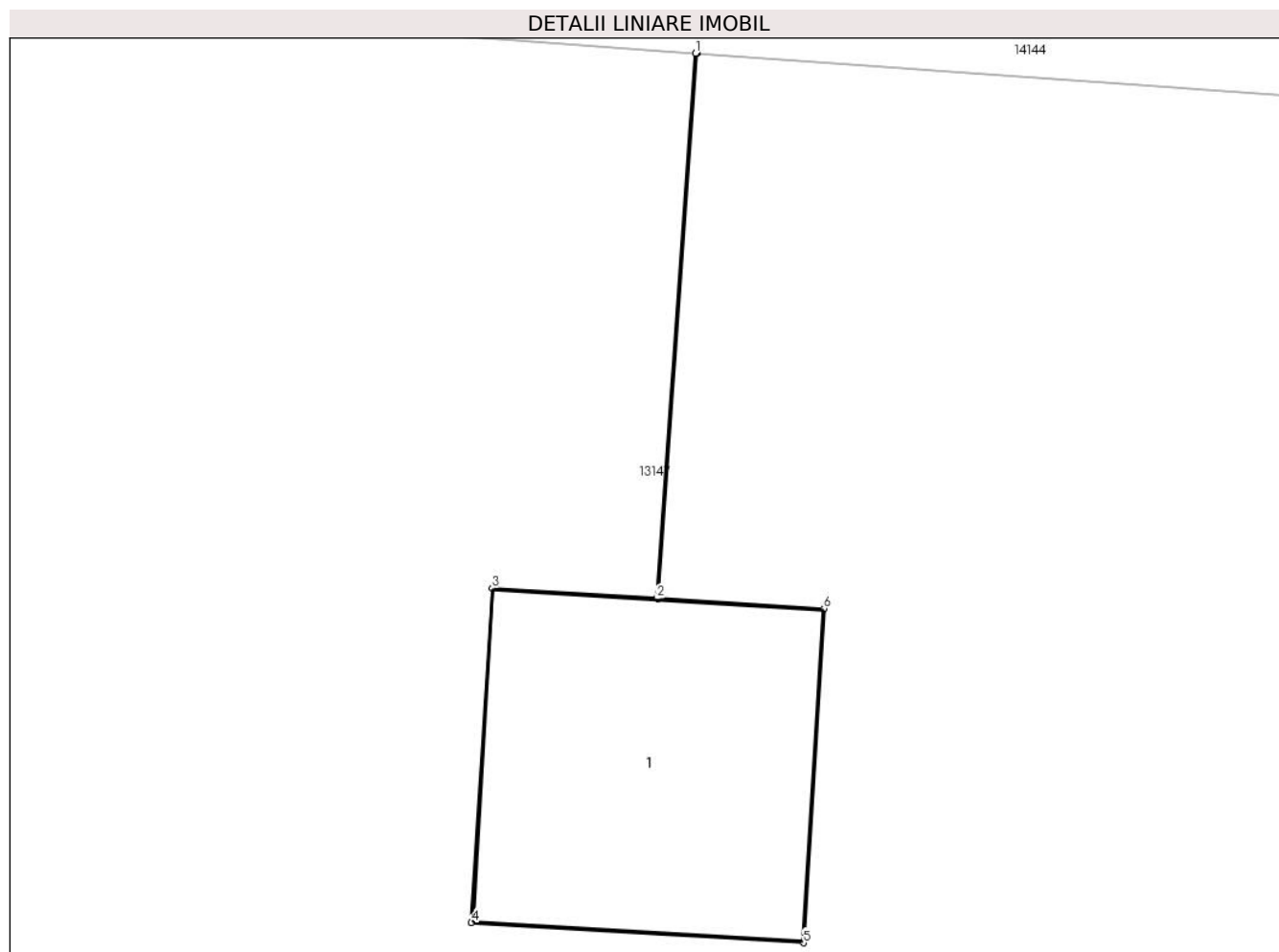
Inscrieri privind dezmembramintele dreptului de proprietate, drepturi reale de garanție și sarcini	Referințe
NU SUNT	

Anexa Nr. 1 La Partea I

Teren

Nr cadastral	Suprafața (mp)*	Observații / Referințe
	2	L20 KV CETATE - GARLA MARE

* Suprafața este determinată în planul de proiecție Stereo 70.



Date referitoare la teren

Crt	Categorie folosință	Intra vilan	Suprafața (mp)	Tarla	Parcelă	Nr. topo	Observații / Referințe
1	curți constructii	DA	2	98	255/13	-	

Date referitoare la construcții

Crt	Număr	Destinație construcție	Supraf. (mp)	Situație juridică	Observații / Referințe
A1.1		construcții industriale și edilitare	2	Cu acte	Nr. niveluri:1; S. construita la sol:2 mp; Stalp electric

Lungime Segmente

1) Valorile lungimilor segmentelor sunt obținute din proiecție în plan.

Punct început	X / Y	Punct sfârșit	X / Y	Lungime segment (** (m)
1	344.080,593 292.589,052	2	344.080,428 292.586,742	2.316
2	344.080,428 292.586,742	3	344.079,73 292.586,785	0.699
3	344.079,73 292.586,785	4	344.079,642 292.585,367	1.421

Punct început	X / Y	Punct sfârșit	X / Y	Lungime segment (** (m)
4	344.079,642 292.585,367	5	344.081,05 292.585,281	1.411
5	344.081,05 292.585,281	6	344.081,137 292.586,698	1.42
6	344.081,137 292.586,698	7	344.080,433 292.586,741	0.705
7	344.080,433 292.586,741	8	344.080,598 292.589,052	2.317
8	344.080,598 292.589,052	1	344.080,593 292.589,052	0.005

** Lungimile segmentelor sunt determinate în planul de proiecție Stereo 70 și sunt rotunjite la 1 milimetru.

*** Distanța dintre puncte este formată din segmente cumulate ce sunt mai mici decât valoarea 1 milimetru.

**DATE DESPRE IMOBILUL NR. 13727**

Oficiul de Cadastru și Publicitate Imobiliară DOLJ
Biroul de Cadastru și Publicitate Imobiliară Craiova

A. Partea I. Descrierea imobilului

TEREN Intravilan

Adresa: Loc. Cetate, Jud. Dolj, T98, P255/12

Nr. Crt	Nr cadastral Nr. topografic	Suprafața* (mp)	Observații / Referințe
A1		2	Sector cadastral:18 Teren neimpregmuit; RACORD 20 KV PTA CRR CETATE

Construcții

Crt	Nr cadastral Nr. topografic	Adresa	Observații / Referințe
A1.1		Loc. Cetate, Jud. Dolj, T98, P255/12	Nr. niveluri:1; S. construita la sol:2 mp; Stalp electric

B. Partea II. Proprietari și acte

Inscrieri privitoare la dreptul de proprietate și alte drepturi reale		Referințe
/		
Act Normativ nr. HG NR. 1705, din 29/11/2006 emis de GUVERNUL ROMANIEI (Legea 123 din 10.07.2012; Contract de concesiune nr. 6 din 20.06.2005; Act Aditional nr. 1 din 04.03.2016; Licenta pentru distributia energiei electrice nr. 14033 din 01.07.2002 si Anexa);		
B1	Intabulare, drept de PROPRIETATE, dobandit prin Lege, cota actuala 1/1, cota initiala 1/1 1) STATUL ROMAN- DOMENIUL PUBLIC, CIF:9999999999999, LIPSA CUI	A1, A1.1
B2	Intabulare, drept de ADMINISTRARE, dobandit prin Lege, cota actuala 1/1, cota initiala 1/1 1) MINISTERUL ECONOMIEI SI COMERTULUI, CIF:9999999999999, LIPSA CUI	A1, A1.1
B3	Intabulare, drept de CONCESIUNE pe o perioada de 49 de ani, dobandit prin Lege, cota actuala 1/1, cota initiala 1/1 1) CEZ DISTRIBUTIE SA, CIF:14491102	A1, A1.1

C. Partea III. SARCINI .

Inscrieri privind dezmembramintele dreptului de proprietate, drepturi reale de garanție și sarcini	Referințe
NU SUNT	

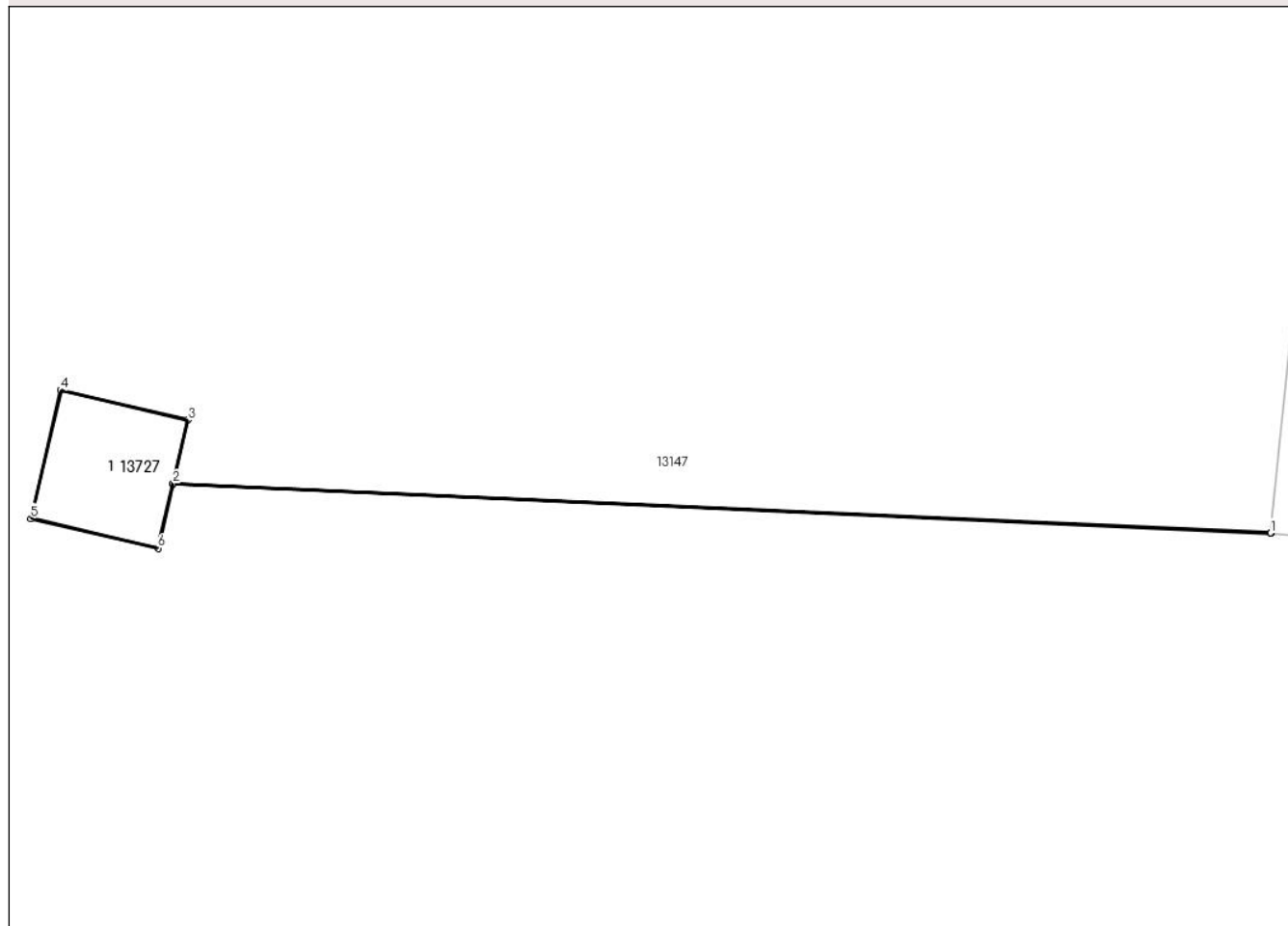
Anexa Nr. 1 La Partea I

Teren

Nr cadastral	Suprafaţa (mp)*	Observații / Referințe
	2	RACORD 20 KV PTA CRR CETATE

* Suprafața este determinată în planul de proiecție Stereo 70.

DETALII LINIARE IMOBIL



Date referitoare la teren

Crt	Categorie folosință	Intra vilan	Suprafața (mp)	Tarla	Parcelă	Nr. topo	Observații / Referințe
1	curti constructii	DA	2	98	255/12	-	

Date referitoare la construcții

Crt	Număr	Destinație construcție	Supraf. (mp)	Situație juridică	Observații / Referințe
A1.1		construcții industriale și edilitare	2	Cu acte	Nr. niveluri:1; S. construita la sol:2 mp; Stalp electric

Lungime Segmente

1) Valorile lungimilor segmentelor sunt obținute din proiecție în plan.

Punct început	X / Y	Punct sfârșit	X / Y	Lungime segment (** (m))
1	344.144,306 292.567,546	2	344.132,457 292.568,078	11.861
2	344.132,457 292.568,078	3	344.132,618 292.568,764	0.705
3	344.132,618 292.568,764	4	344.131,244 292.569,085	1.411

Punct început	X / Y	Punct sfârșit	X / Y	Lungime segment (** (m)
4	344.131,244 292.569,085	5	344.130,922 292.567,702	1.42
5	344.130,922 292.567,702	6	344.132,295 292.567,381	1.41
6	344.132,295 292.567,381	7	344.132,456 292.568,073	0.71
7	344.132,456 292.568,073	8	344.144,305 292.567,541	11.861
8	344.144,305 292.567,541	1	344.144,306 292.567,546	0.005

** Lungimile segmentelor sunt determinate în planul de proiecție Stereo 70 și sunt rotunjite la 1 milimetru.

*** Distanța dintre puncte este formată din segmente cumulate ce sunt mai mici decât valoarea 1 milimetru.

**DATE DESPRE IMOBILUL NR. 13728**

Oficiul de Cadastru și Publicitate Imobiliară DOLJ
Biroul de Cadastru și Publicitate Imobiliară Craiova

A. Partea I. Descrierea imobilului

TEREN Intravilan

Adresa: Loc. Cetate, Jud. Dolj, T98, P255/10

Nr. Crt	Nr cadastral Nr. topografic	Suprafața* (mp)	Observații / Referințe
A1		2	Sector cadastral:18 Teren neimprejmuit; L20 KV CETATE - GARLA MARE

Construcții

Crt	Nr cadastral Nr. topografic	Adresa	Observații / Referințe
A1.1		Loc. Cetate, Jud. Dolj, T98, P255/10	Nr. niveluri:1; S. construita la sol:2 mp; Stalp electric

B. Partea II. Proprietari și acte

Inscrieri privitoare la dreptul de proprietate și alte drepturi reale		Referințe
/		
Act Normativ nr. HG NR. 1705, din 29/11/2006 emis de GUVERNUL ROMANIEI (Legea 123 din 10.07.2012; Contract de concesiune nr. 6 din 20.06.2005; Act Aditional nr. 1 din 04.03.2016; Licenta pentru distributia energiei electrice nr. 14033 din 01.07.2002 si Anexa);		
B1	Intabulare, drept de PROPRIETATE, dobandit prin Lege, cota actuala 1/1, cota initiala 1/1 1) STATUL ROMAN- DOMENIUL PUBLIC, CIF:9999999999999, LIPSA CUI	A1, A1.1
B2	Intabulare, drept de ADMINISTRARE, dobandit prin Lege, cota actuala 1/1, cota initiala 1/1 1) MINISTERUL ECONOMIEI SI COMERTULUI, CIF:9999999999999, LIPSA CUI	A1, A1.1
B3	Intabulare, drept de CONCESIUNE pe o perioada de 49 de ani, dobandit prin Lege, cota actuala 1/1, cota initiala 1/1 1) CEZ DISTRIBUTIE SA, CIF:14491102	A1, A1.1

C. Partea III. SARCINI .

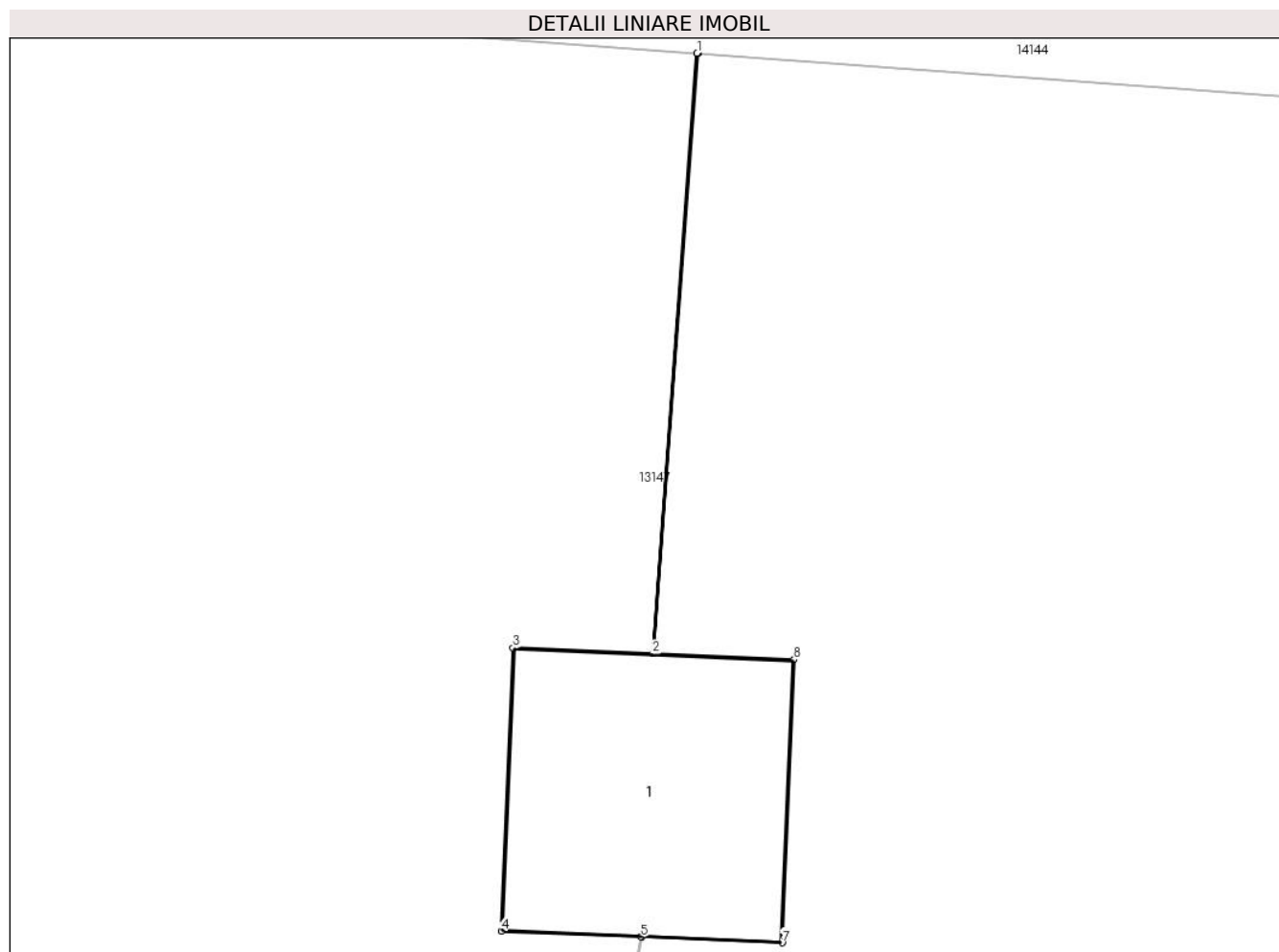
Inscrieri privind dezmembramintele dreptului de proprietate, drepturi reale de garanție și sarcini	Referințe
NU SUNT	

Anexa Nr. 1 La Partea I

Teren

Nr cadastral	Suprafața (mp)*	Observații / Referințe
	2	L20 KV CETATE - GARLA MARE

* Suprafața este determinată în planul de proiecție Stereo 70.



Date referitoare la teren

Crt	Categorie folosință	Intra vilan	Suprafața (mp)	Tarla	Parcelă	Nr. topo	Observații / Referințe
1	curți constructii	DA	2	98	255/10	-	

Date referitoare la construcții

Crt	Număr	Destinație construcție	Supraf. (mp)	Situație juridică	Observații / Referințe
A1.1		construcții industriale și edilitare	2	Cu acte	Nr. niveluri:1; S. construita la sol:2 mp; Stalp electric

Lungime Segmente

1) Valorile lungimilor segmentelor sunt obținute din proiecție în plan.

Punct început	X / Y	Punct sfârșit	X / Y	Lungime segment (** (m)
1	344.147,96 292.584,18	2	344.147,737 292.581,17	3.018
2	344.147,737 292.581,17	3	344.147,037 292.581,199	0.701
3	344.147,037 292.581,199	4	344.146,978 292.579,78	1.42

Punct început	X / Y	Punct sfârșit	X / Y	Lungime segment (** (m)
4	344.146,978 292.579,78	5	344.147,677 292.579,751	0.7
5	344.147,677 292.579,751	6	344.147,682 292.579,751	0.005
6	344.147,682 292.579,751	7	344.148,387 292.579,721	0.706
7	344.148,387 292.579,721	8	344.148,446 292.581,14	1.42
8	344.148,446 292.581,14	9	344.147,742 292.581,17	0.705
9	344.147,742 292.581,17	10	344.147,965 292.584,179	3.017
10	344.147,965 292.584,179	1	344.147,96 292.584,18	0.005

** Lungimile segmentelor sunt determinate în planul de proiecție Stereo 70 și sunt rotunjite la 1 milimetru.

*** Distanța dintre puncte este formată din segmente cumulate ce sunt mai mici decât valoarea 1 milimetru.

**DATE DESPRE IMOBILUL NR. 13729**

Oficiul de Cadastru și Publicitate Imobiliară DOLJ
Biroul de Cadastru și Publicitate Imobiliară Craiova

A. Partea I. Descrierea imobilului

TEREN Intravilan

Adresa: Loc. Cetate, Jud. Dolj, T98, P255/11

Nr. Crt	Nr cadastral Nr. topografic	Suprafața* (mp)	Observații / Referințe
A1	38279	6	Sector cadastral:18 Teren neimpregmuit; LEA 110 kV CETATE-SPA 2 CETATE

Construcții

Crt	Nr cadastral Nr. topografic	Adresa	Observații / Referințe
A1.1	38279-C1	Loc. Cetate, Jud. Dolj, T98, P255/11	Nr. niveluri:1; S. construita la sol:6 mp; S. construita desfasurata:6 mp; Stalp electric

B. Partea II. Proprietari și acte

Inscrieri privitoare la dreptul de proprietate și alte drepturi reale		Referințe
237019 / 19/11/2020		
Act Administrativ nr. Decret nr. 377, din 04/06/1973 emis de Presedintele Republicii Socialiste Romania (act administrativ nr Certificat de inregistrare mentiuni nr. 57806 din 29.12.2016, emis de Oficiul Registrului Comertului de pe langa Tribunalul Dolj;act administrativ nr Adresa nr. RO/46093 din 08.09.2020, emis de DISTRIBUTIE ENERGIE OLTENIA S.A.; , Anexa 23 la Decretul de expropriere);		
B1	Intabulare, drept de PROPRIETATE, dobandit prin Lege, cota actuala 1/1, cota initiala 1/1 1) STATUL ROMAN - DOMENIUL PUBLIC, CIF:999999999999, LIPSA CUI	A1
Act Administrativ nr. Contract de cesiune nr. 6, din 20/06/2005 emis de Ministerul Economiei si Comertului (act administrativ nr HGA nr. 4 din 24.11.2016, emis de CEZ DISTRIBUTIE S.A);		
B2	Intabulare, drept de CONCESIUNE pe o perioada de 49 de ani , 1) DISTRIBUTIE ENERGIE OLTENIA S.A., CIF:14491102	A1
/		
Act Normativ nr. Legea 7, din 13/03/1996 emis de PARLAMENTUL ROMANIEI;		
B3	Intabulare, drept de PROPRIETATE, dobandit prin Lege, cota actuala 1/1, cota initiala 1/1 1) STATUL ROMAN - DOMENIUL PUBLIC, CIF:999999999999, LIPSA CUI	A1.1

C. Partea III. SARCINI .

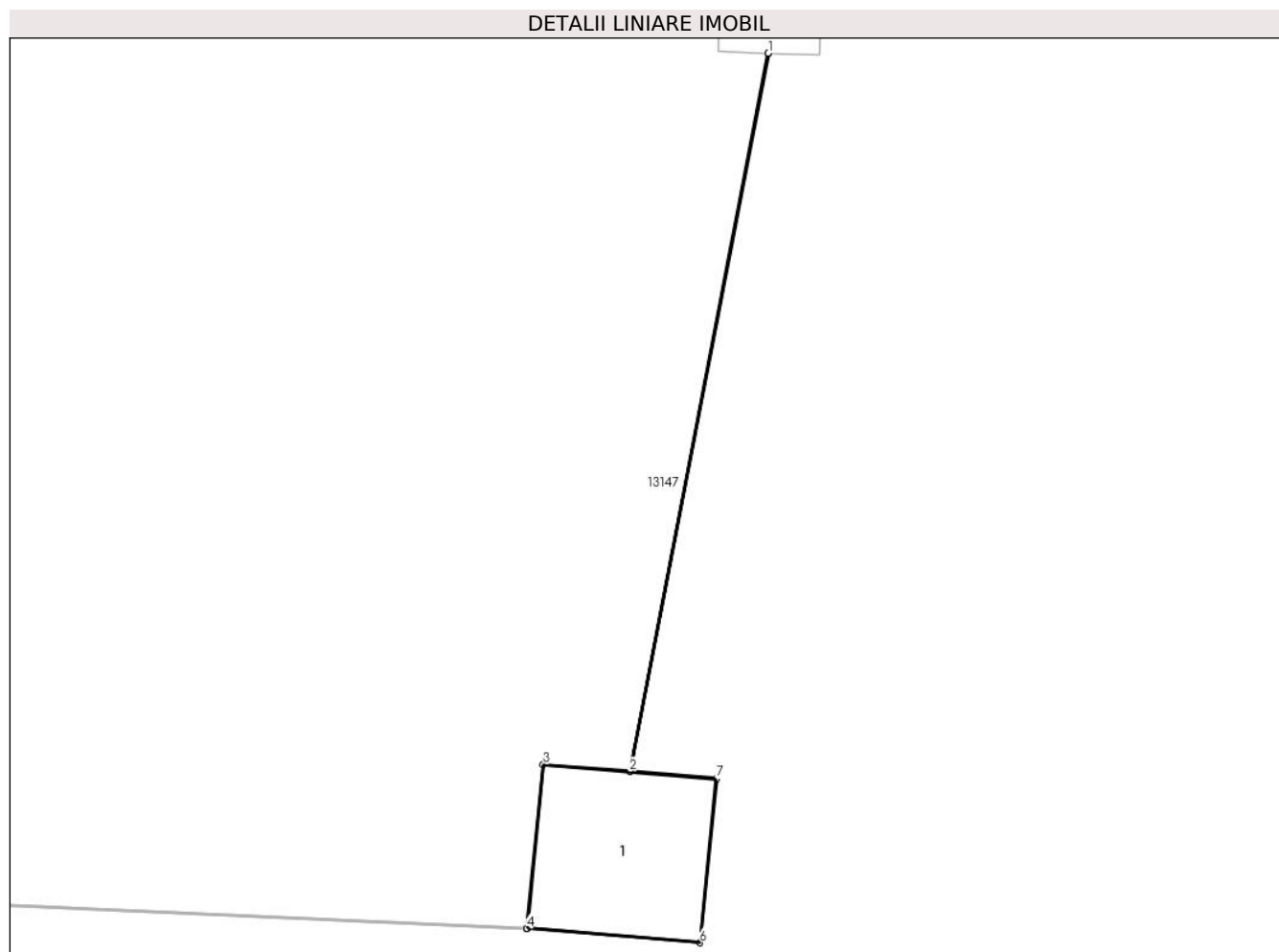
Inscrieri privind dezmembramintele dreptului de proprietate, drepturi reale de garanție și sarcini	Referințe
NU SUNT	

Anexa Nr. 1 La Partea I

Teren

Nr cadastral	Suprafața (mp)*	Observații / Referințe
38279	6	LEA 110 kV CETATE-SPA 2 CETATE

* Suprafața este determinată în planul de proiecție Stereo 70.



Date referitoare la teren

Crt	Categorie folosință	Intravilan	Suprafața (mp)	Tarla	Parcelă	Nr. topo	Observații / Referințe
1	curți constructii	DA	6	98	255/11	-	Teren pe care este amplasat St 4 'LEA 110 kV CETATE-SPA 2 CETATE'

Date referitoare la construcții

Crt	Număr	Destinație construcție	Supraf. (mp)	Situație juridică	Observații / Referințe
A1.1	38279-C1	construcții industriale și edilitare	6	Cu acte	Nr. niveluri:1; S. construită la sol:6 mp; S. construită desfășurată:6 mp; Stalp electric

Lungime Segmente

1) Valorile lungimilor segmentelor sunt obținute din proiecție în plan.

Punct început	X / Y	Punct sfârșit	X / Y	Lungime segment (** (m))
1	344.147,677 292.579,751	2	344.145,741 292.569,735	10.201
2	344.145,741 292.569,735	3	344.144,537 292.569,833	1.208
3	344.144,537 292.569,833	4	344.144,306 292.567,546	2.299

Punct început	X / Y	Punct sfârșit	X / Y	Lungime segment (** (m)
4	344.144,306 292.567,546	5	344.144,305 292.567,541	0.005
5	344.144,305 292.567,541	6	344.146,723 292.567,344	2.426
6	344.146,723 292.567,344	7	344.146,955 292.569,636	2.304
7	344.146,955 292.569,636	8	344.145,746 292.569,735	1.213
8	344.145,746 292.569,735	9	344.147,682 292.579,751	10.201
9	344.147,682 292.579,751	1	344.147,677 292.579,751	0.005

** Lungimile segmentelor sunt determinate în planul de proiecție Stereo 70 și sunt rotunjite la 1 milimetru.

*** Distanța dintre puncte este formată din segmente cumulate ce sunt mai mici decât valoarea 1 milimetru.

**DATE DESPRE IMOBILUL NR. 13730**

Oficiul de Cadastru și Publicitate Imobiliară DOLJ
Biroul de Cadastru și Publicitate Imobiliară Craiova

A. Partea I. Descrierea imobilului

TEREN Intravilan

Adresa: Loc. Cetate, Jud. Dolj, T98, P255/9

Nr. Crt	Nr cadastral Nr. topografic	Suprafața* (mp)	Observații / Referințe
A1		2	Sector cadastral:18 Teren neimprejmuit; L20 KV CETATE - GARLA MARE

Construcții

Crt	Nr cadastral Nr. topografic	Adresa	Observații / Referințe
A1.1		Loc. Cetate, Jud. Dolj, T98, P255/9	Nr. niveluri:1; S. construita la sol:2 mp; Stalp electric

B. Partea II. Proprietari și acte

Inscrieri privitoare la dreptul de proprietate și alte drepturi reale		Referințe
/		
Act Normativ nr. HG NR. 1705, din 29/11/2006 emis de GUVERNUL ROMANIEI (Legea 123 din 10.07.2012; Contract de concesiune nr. 6 din 20.06.2005; Act Aditional nr. 1 din 04.03.2016; Licenta pentru distributia energiei electrice nr. 14033 din 01.07.2002 si Anexa);		
B1	Intabulare, drept de PROPRIETATE, dobandit prin Lege, cota actuala 1/1, cota initiala 1/1 1) STATUL ROMAN- DOMENIUL PUBLIC, CIF:9999999999999, LIPSA CUI	A1, A1.1
B2	Intabulare, drept de ADMINISTRARE, dobandit prin Lege, cota actuala 1/1, cota initiala 1/1 1) MINISTERUL ECONOMIEI SI COMERTULUI, CIF:9999999999999, LIPSA CUI	A1, A1.1
B3	Intabulare, drept de CONCESIUNE pe o perioada de 49 de ani, dobandit prin Lege, cota actuala 1/1, cota initiala 1/1 1) CEZ DISTRIBUTIE SA, CIF:14491102	A1, A1.1

C. Partea III. SARCINI .

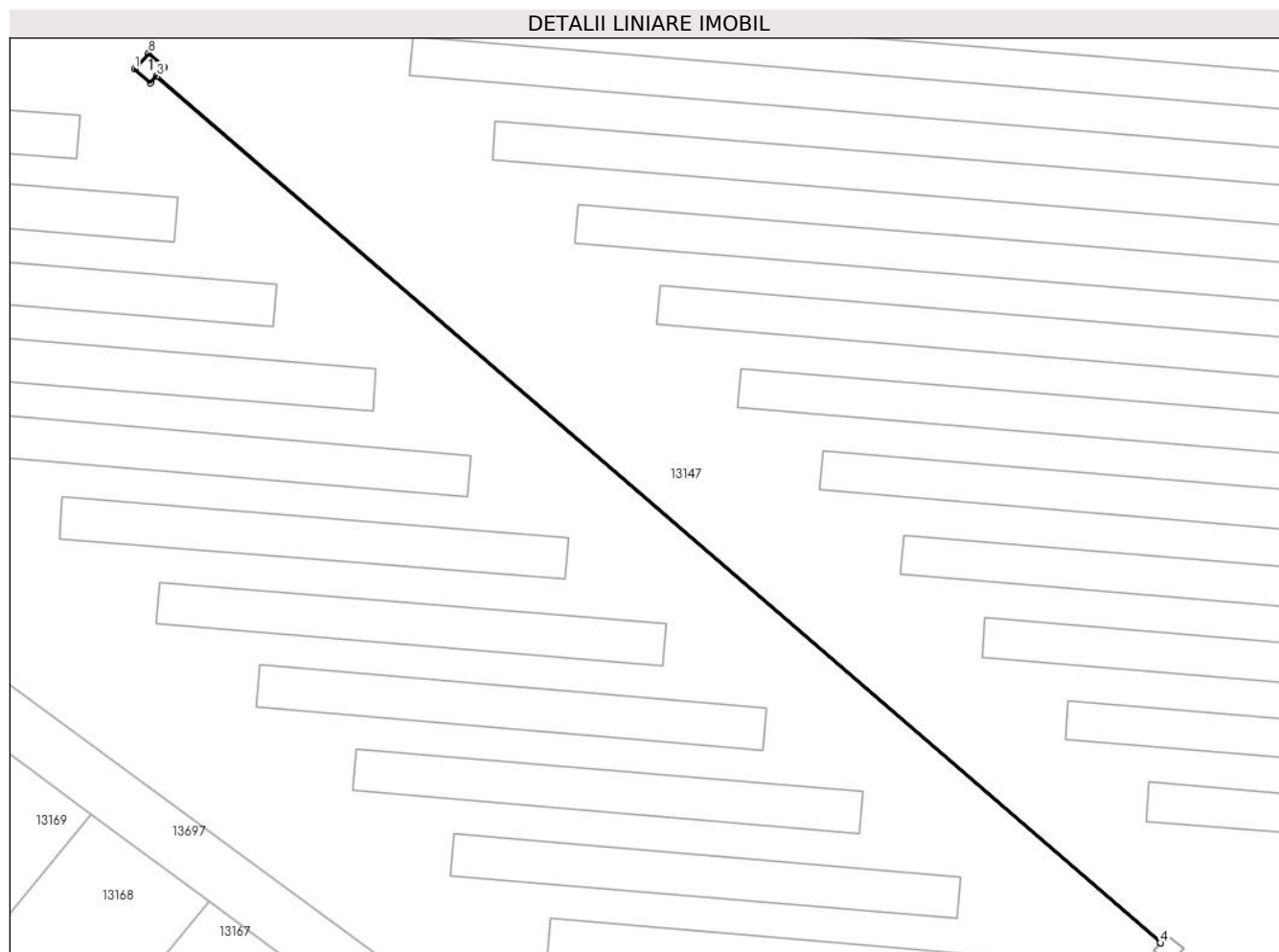
Inscrieri privind dezmembramintele dreptului de proprietate, drepturi reale de garanție și sarcini	Referințe
NU SUNT	

Anexa Nr. 1 La Partea I

Teren

Nr cadastral	Suprafața (mp)*	Observații / Referințe
	2	L20 KV CETATE - GARLA MARE

* Suprafața este determinată în planul de proiecție Stereo 70.



Date referitoare la teren

Crt	Categorie folosință	Intra vilan	Suprafața (mp)	Tarla	Parcelă	Nr. topo	Observații / Referințe
1	curți constructii	DA	2	98	255/9	-	

Date referitoare la construcții

Crt	Număr	Destinație construcție	Supraf. (mp)	Situație juridică	Observații / Referințe
A1.1		construcții industriale și edilitare	2	Cu acte	Nr. niveluri:1; S. construita la sol:2 mp; Stalp electric

Lungime Segmente

1) Valorile lungimilor segmentelor sunt obținute din proiecție în plan.

Punct început	X / Y	Punct sfârșit	X / Y	Lungime segment (** (m)
1	344.205,445 292.529,491	2	344.206,495 292.528,536	1.419
2	344.206,495 292.528,536	3	344.206,919 292.529,002	0.63
3	344.206,919 292.529,002	4	344.274,255 292.470,908	88.933

Punct început	X / Y	Punct sfârșit	X / Y	Lungime segment (** (m)
4	344.274,255 292.470,908	5	344.274,258 292.470,912	0.005
5	344.274,258 292.470,912	6	344.206,922 292.529,005	88.932
6	344.206,922 292.529,005	7	344.207,444 292.529,579	0.776
7	344.207,444 292.529,579	8	344.206,394 292.530,534	1.419
8	344.206,394 292.530,534	1	344.205,445 292.529,491	1.41

** Lungimile segmentelor sunt determinate în planul de proiecție Stereo 70 și sunt rotunjite la 1 milimetru.

*** Distanța dintre puncte este formată din segmente cumulate ce sunt mai mici decât valoarea 1 milimetru.

**DATE DESPRE IMOBILUL NR. 13731**

Oficiul de Cadastru și Publicitate Imobiliară DOLJ
Biroul de Cadastru și Publicitate Imobiliară Craiova

A. Partea I. Descrierea imobilului

TEREN Intravilan

Adresa: Loc. Cetate, Jud. Dolj, T98, P255/8

Nr. Crt	Nr cadastral Nr. topografic	Suprafața* (mp)	Observații / Referințe
A1		2	Sector cadastral:18 Teren neimprejmuit; L20 KV CETATE - GARLA MARE

Construcții

Crt	Nr cadastral Nr. topografic	Adresa	Observații / Referințe
A1.1		Loc. Cetate, Jud. Dolj, T98, P255/8	Nr. niveluri:1; S. construita la sol:2 mp; Stalp electric

B. Partea II. Proprietari și acte

Inscrieri privitoare la dreptul de proprietate și alte drepturi reale		Referințe
/		
Act Normativ nr. HG NR. 1705, din 29/11/2006 emis de GUVERNUL ROMANIEI (Legea 123 din 10.07.2012; Contract de concesiune nr. 6 din 20.06.2005; Act Aditional nr. 1 din 04.03.2016; Licenta pentru distributia energiei electrice nr. 14033 din 01.07.2002 si Anexa);		
B1	Intabulare, drept de PROPRIETATE, dobandit prin Lege, cota actuala 1/1, cota initiala 1/1 1) STATUL ROMAN- DOMENIUL PUBLIC, CIF:999999999999, LIPSA CUI	A1, A1.1
B2	Intabulare, drept de ADMINISTRARE, dobandit prin Lege, cota actuala 1/1, cota initiala 1/1 1) MINISTERUL ECONOMIEI SI COMERTULUI, CIF:999999999999, LIPSA CUI	A1, A1.1
B3	Intabulare, drept de CONCESIUNE pe o perioada de 49 de ani, dobandit prin Lege, cota actuala 1/1, cota initiala 1/1 1) CEZ DISTRIBUTIE SA, CIF:14491102	A1, A1.1

C. Partea III. SARCINI .

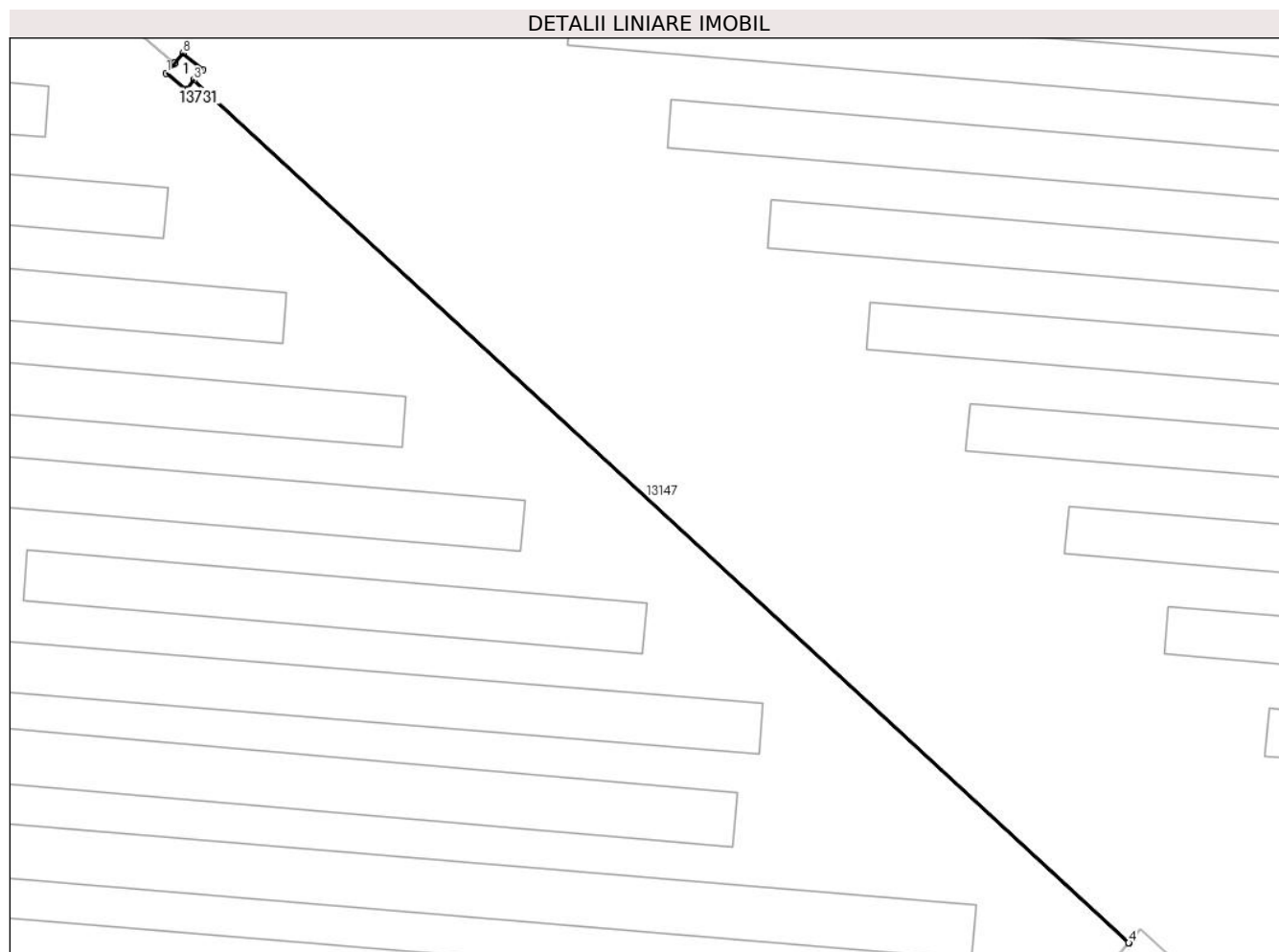
Inscrieri privind dezmembramintele dreptului de proprietate, drepturi reale de garanție și sarcini	Referințe
NU SUNT	

Anexa Nr. 1 La Partea I

Teren

Nr cadastral	Suprafața (mp)*	Observații / Referințe
	2	L20 KV CETATE - GARLA MARE

* Suprafața este determinată în planul de proiecție Stereo 70.



Date referitoare la teren

Crt	Categorie folosință	Intra vilan	Suprafața (mp)	Tarla	Parcelă	Nr. topo	Observații / Referințe
1	curți constructii	DA	2	98	255/8	-	

Date referitoare la construcții

Crt	Număr	Destinație construcție	Supraf. (mp)	Situație juridică	Observații / Referințe
A1.1		construcții industriale și edilitare	2	Cu acte	Nr. niveluri:1; S. construita la sol:2 mp; Stalp electric

Lungime Segmente

1) Valorile lungimilor segmentelor sunt obținute din proiecție în plan.

Punct început	X / Y	Punct sfârșit	X / Y	Lungime segment (** (m)
1	344.273,809 292.470,366	2	344.274,897 292.469,47	1.409
2	344.274,897 292.469,47	3	344.275,322 292.469,986	0.668
3	344.275,322 292.469,986	4	344.326,621 292.422,691	69.774

Punct început	X / Y	Punct sfârșit	X / Y	Lungime segment (** (m)
4	344.326,621 292.422,691	5	344.326,624 292.422,694	0.004
5	344.326,624 292.422,694	6	344.275,325 292.469,989	69.774
6	344.275,325 292.469,989	7	344.275,8 292.470,566	0.747
7	344.275,8 292.470,566	8	344.274,711 292.471,462	1.41
8	344.274,711 292.471,462	9	344.274,258 292.470,912	0.713
9	344.274,258 292.470,912	10	344.274,255 292.470,908	0.005
10	344.274,255 292.470,908	1	344.273,809 292.470,366	0.702

** Lungimile segmentelor sunt determinate în planul de proiecție Stereo 70 și sunt rotunjite la 1 milimetru.

*** Distanța dintre puncte este formată din segmente cumulate ce sunt mai mici decât valoarea 1 milimetru.

**DATE DESPRE IMOBILUL NR. 13732**

Oficiul de Cadastru și Publicitate Imobiliară DOLJ
Biroul de Cadastru și Publicitate Imobiliară Craiova

A. Partea I. Descrierea imobilului

TEREN Intravilan

Adresa: Loc. Cetate, Jud. Dolj, T98, P255/21

Nr. Crt	Nr cadastral Nr. topografic	Suprafața* (mp)	Observații / Referințe
A1		2	Sector cadastral:18 Teren neimprejmuit; L20 KV CETATE - GARLA MARE

Construcții

Crt	Nr cadastral Nr. topografic	Adresa	Observații / Referințe
A1.1		Loc. Cetate, Jud. Dolj, T98, P255/21	Nr. niveluri:1; S. construita la sol:2 mp; Stalp electric

B. Partea II. Proprietari și acte

Inscrieri privitoare la dreptul de proprietate și alte drepturi reale	Referințe	
/		
Act Normativ nr. HG NR. 1705, din 29/11/2006 emis de GUVERNUL ROMANIEI (Legea 123 din 10.07.2012; Contract de concesiune nr. 6 din 20.06.2005; Act Aditional nr. 1 din 04.03.2016; Licenta pentru distributia energiei electrice nr. 14033 din 01.07.2002 si Anexa);		
B1	Intabulare, drept de PROPRIETATE, dobandit prin Lege, cota actuala 1/1, cota initiala 1/1 1) STATUL ROMAN- DOMENIUL PUBLIC, CIF:999999999999, LIPSA CUI	A1, A1.1
B2	Intabulare, drept de ADMINISTRARE, dobandit prin Lege, cota actuala 1/1, cota initiala 1/1 1) MINISTERUL ECONOMIEI SI COMERTULUI, CIF:999999999999, LIPSA CUI	A1, A1.1
B3	Intabulare, drept de CONCESIUNE pe o perioada de 49 de ani, dobandit prin Lege, cota actuala 1/1, cota initiala 1/1 1) CEZ DISTRIBUTIE SA, CIF:14491102	A1, A1.1

C. Partea III. SARCINI .

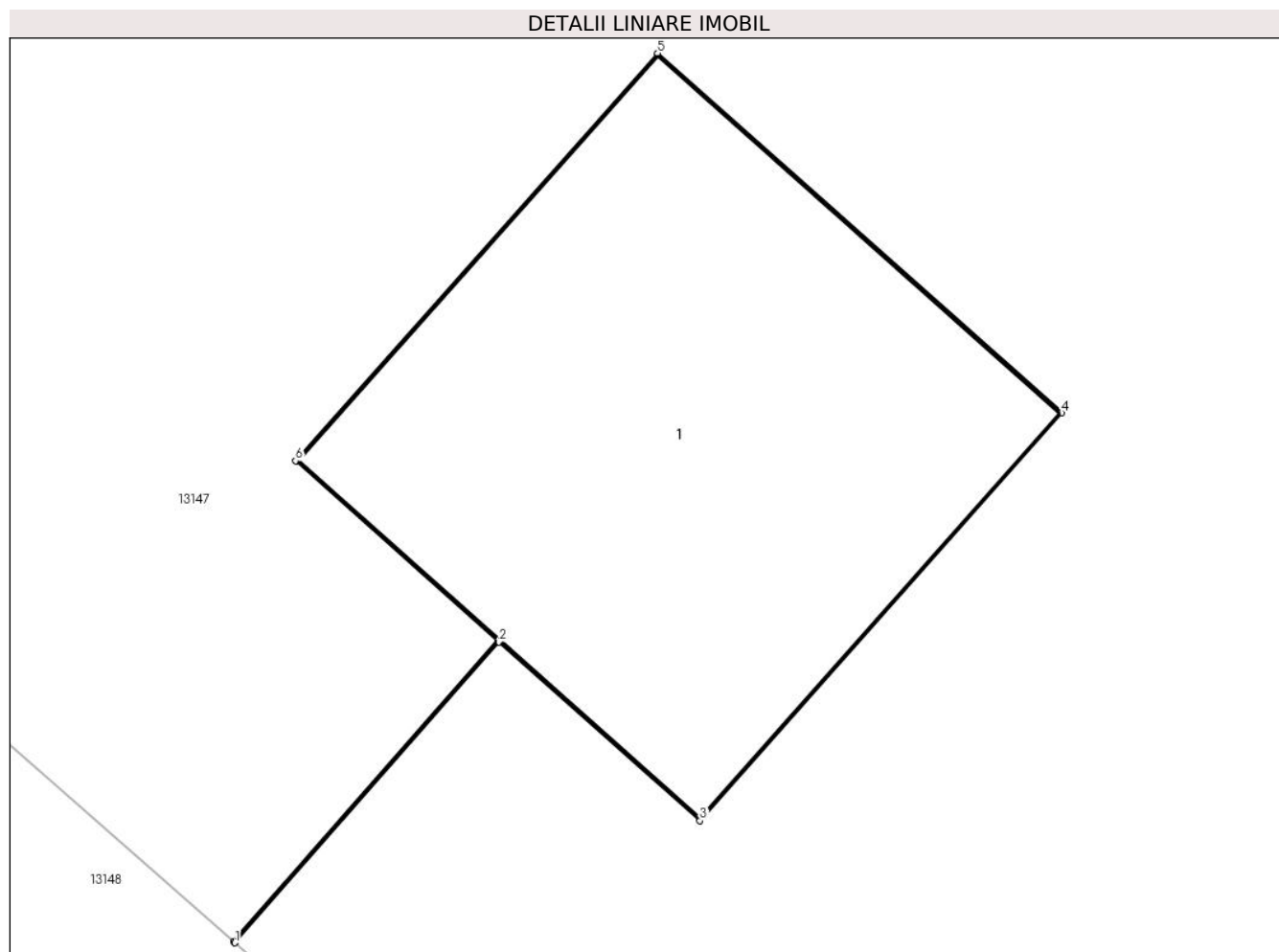
Inscrieri privind dezmembramintele dreptului de proprietate, drepturi reale de garanție și sarcini	Referințe
NU SUNT	

Anexa Nr. 1 La Partea I

Teren

Nr cadastral	Suprafața (mp)*	Observații / Referințe
	2	L20 KV CETATE - GARLA MARE

* Suprafața este determinată în planul de proiecție Stereo 70.



Date referitoare la teren

Crt	Categorie folosință	Intra vilan	Suprafața (mp)	Tarla	Parcelă	Nr. topo	Observații / Referințe
1	curți constructii	DA	2	98	255/21	-	

Date referitoare la construcții

Crt	Număr	Destinație construcție	Supraf. (mp)	Situație juridică	Observații / Referințe
A1.1		construcții industriale și edilitare	2	Cu acte	Nr. niveluri:1; S. construita la sol:2 mp; Stalp electric

Lungime Segmente

1) Valorile lungimilor segmentelor sunt obținute din proiecție în plan.

Punct început	X / Y	Punct sfârșit	X / Y	Lungime segment (** (m)
1	344.338,962 292.412,942	2	344.339,65 292.413,725	1.042
2	344.339,65 292.413,725	3	344.340,174 292.413,26	0.701
3	344.340,174 292.413,26	4	344.341,117 292.414,322	1.42

Punct început	X / Y	Punct sfârșit	X / Y	Lungime segment (** (m)
4	344.341,117 292.414,322	5	344.340,063 292.415,258	1.41
5	344.340,063 292.415,258	6	344.339,12 292.414,197	1.419
6	344.339,12 292.414,197	7	344.339,647 292.413,729	0.705
7	344.339,647 292.413,729	8	344.338,958 292.412,945	1.044
8	344.338,958 292.412,945	1	344.338,962 292.412,942	0.005

** Lungimile segmentelor sunt determinate în planul de proiecție Stereo 70 și sunt rotunjite la 1 milimetru.

*** Distanța dintre puncte este formată din segmente cumulate ce sunt mai mici decât valoarea 1 milimetru.

**DATE DESPRE IMOBILUL NR. 13733**

Oficiul de Cadastru și Publicitate Imobiliară DOLJ
Biroul de Cadastru și Publicitate Imobiliară Craiova

A. Partea I. Descrierea imobilului

TEREN Intravilan

Adresa: Loc. Cetate, Jud. Dolj, T98, P255/22

Nr. Crt	Nr cadastral Nr. topografic	Suprafața* (mp)	Observații / Referințe
A1		2	Sector cadastral:18 Teren neimprejmuit; L20 KV CETATE - GARLA MARE

Construcții

Crt	Nr cadastral Nr. topografic	Adresa	Observații / Referințe
A1.1		Loc. Cetate, Jud. Dolj, T98, P255/22	Nr. niveluri:1; S. construita la sol:2 mp; Stalp electric

B. Partea II. Proprietari și acte

Inscrieri privitoare la dreptul de proprietate și alte drepturi reale		Referințe
/		
Act Normativ nr. HG NR. 1705, din 29/11/2006 emis de GUVERNUL ROMANIEI (Legea 123 din 10.07.2012; Contract de concesiune nr. 6 din 20.06.2005; Act Aditional nr. 1 din 04.03.2016; Licenta pentru distributia energiei electrice nr. 14033 din 01.07.2002 si Anexa);		
B1	Intabulare, drept de PROPRIETATE, dobandit prin Lege, cota actuala 1/1, cota initiala 1/1 1) STATUL ROMAN- DOMENIUL PUBLIC, CIF:9999999999999, LIPSA CUI	A1, A1.1
B2	Intabulare, drept de ADMINISTRARE, dobandit prin Lege, cota actuala 1/1, cota initiala 1/1 1) MINISTERUL ECONOMIEI SI COMERTULUI, CIF:9999999999999, LIPSA CUI	A1, A1.1
B3	Intabulare, drept de CONCESIUNE pe o perioada de 49 de ani, dobandit prin Lege, cota actuala 1/1, cota initiala 1/1 1) CEZ DISTRIBUTIE SA, CIF:14491102	A1, A1.1

C. Partea III. SARCINI .

Inscrieri privind dezmembramintele dreptului de proprietate, drepturi reale de garanție și sarcini	Referințe
NU SUNT	

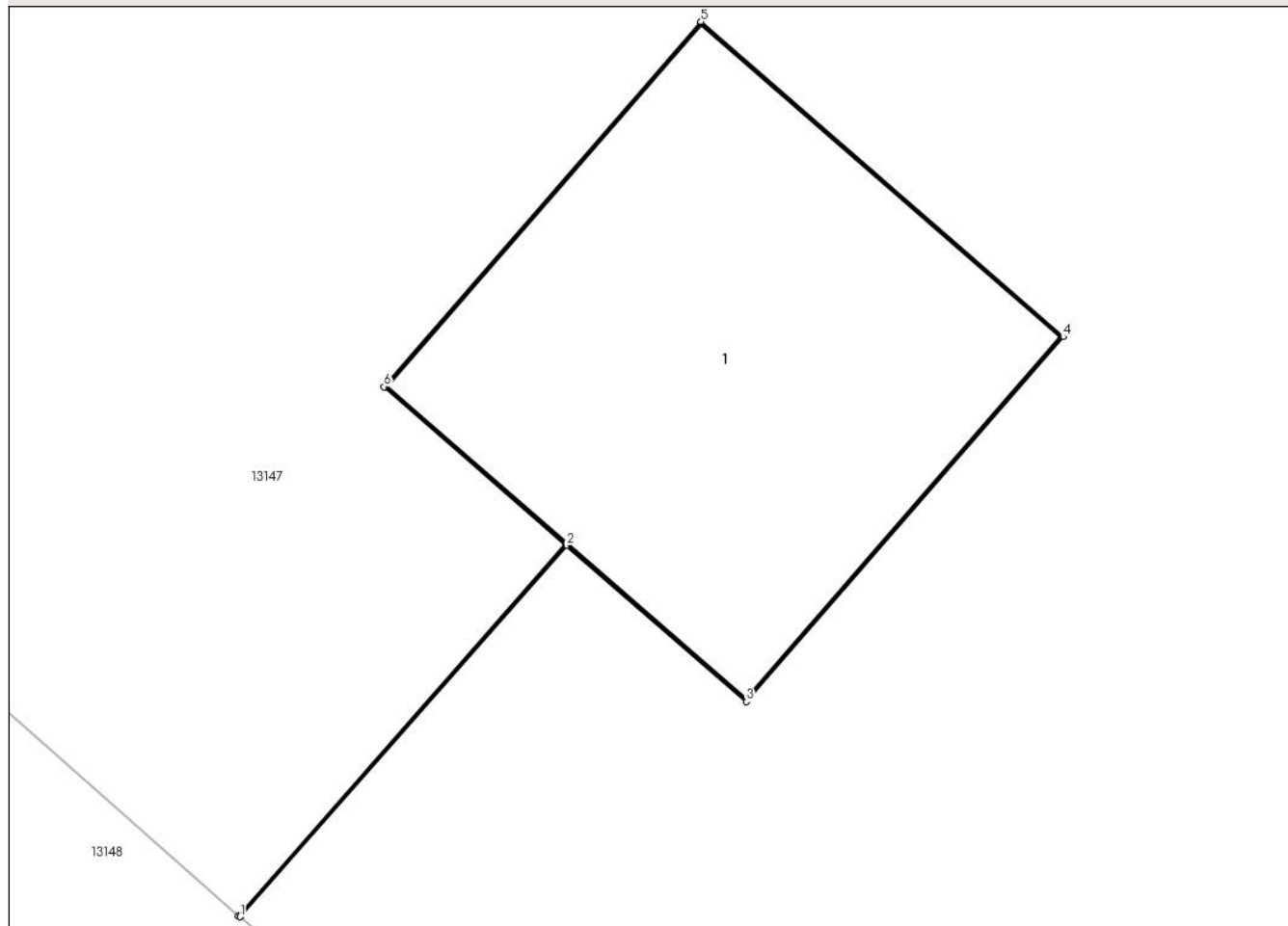
Anexa Nr. 1 La Partea I

Teren

Nr cadastral	Suprafața (mp)*	Observații / Referințe
	2	L20 KV CETATE - GARLA MARE

* Suprafața este determinată în planul de proiecție Stereo 70.

DETALII LINIARE IMOBIL



Date referitoare la teren

Crt	Categorie folosință	Intra vilan	Suprafața (mp)	Tarla	Parcelă	Nr. topo	Observații / Referințe
1	curți constructii	DA	2	98	255/22	-	

Date referitoare la construcții

Crt	Număr	Destinație construcție	Supraf. (mp)	Situație juridică	Observații / Referințe
A1.1		construcții industriale și edilitare	2	Cu acte	Nr. niveluri:1; S. construita la sol:2 mp; Stalp electric

Lungime Segmente

1) Valorile lungimilor segmentelor sunt obținute din proiecție în plan.

Punct început	X / Y	Punct sfârșit	X / Y	Lungime segment (** (m)
1	344.375,913 292.380,442	2	344.376,873 292.381,533	1.453
2	344.376,873 292.381,533	3	344.377,401 292.381,074	0.7
3	344.377,401 292.381,074	4	344.378,332 292.382,146	1.42

Punct început	X / Y	Punct sfârșit	X / Y	Lungime segment (** (m)
4	344.378,332 292.382,146	5	344.377,268 292.383,071	1.41
5	344.377,268 292.383,071	6	344.376,337 292.381,999	1.42
6	344.376,337 292.381,999	7	344.376,869 292.381,536	0.705
7	344.376,869 292.381,536	8	344.375,909 292.380,445	1.453
8	344.375,909 292.380,445	1	344.375,913 292.380,442	0.005

** Lungimile segmentelor sunt determinate în planul de proiecție Stereo 70 și sunt rotunjite la 1 milimetru.

*** Distanța dintre puncte este formată din segmente cumulate ce sunt mai mici decât valoarea 1 milimetru.

**DATE DESPRE IMOBILUL NR. 13734**

Oficiul de Cadastru și Publicitate Imobiliară DOLJ
Biroul de Cadastru și Publicitate Imobiliară Craiova

A. Partea I. Descrierea imobilului

TEREN Intravilan

Adresa: Loc. Cetate, Jud. Dolj, T98, P255/23

Nr. Crt	Nr cadastral Nr. topografic	Suprafața* (mp)	Observații / Referințe
A1		2	Sector cadastral:18 Teren neimprejmuit; L20 KV CETATE - GARLA MARE

Construcții

Crt	Nr cadastral Nr. topografic	Adresa	Observații / Referințe
A1.1		Loc. Cetate, Jud. Dolj, T98, P255/23	Nr. niveluri:1; S. construita la sol:2 mp; Stalp electric

B. Partea II. Proprietari și acte

Inscrieri privitoare la dreptul de proprietate și alte drepturi reale		Referințe
/		
Act Normativ nr. HG NR. 1705, din 29/11/2006 emis de GUVERNUL ROMANIEI (Legea 123 din 10.07.2012; Contract de concesiune nr. 6 din 20.06.2005; Act Aditional nr. 1 din 04.03.2016; Licenta pentru distributia energiei electrice nr. 14033 din 01.07.2002 si Anexa);		
B1	Intabulare, drept de PROPRIETATE, dobandit prin Lege, cota actuala 1/1, cota initiala 1/1 1) STATUL ROMAN- DOMENIUL PUBLIC, CIF:9999999999999, LIPSA CUI	A1, A1.1
B2	Intabulare, drept de ADMINISTRARE, dobandit prin Lege, cota actuala 1/1, cota initiala 1/1 1) MINISTERUL ECONOMIEI SI COMERTULUI, CIF:9999999999999, LIPSA CUI	A1, A1.1
B3	Intabulare, drept de CONCESIUNE pe o perioada de 49 de ani, dobandit prin Lege, cota actuala 1/1, cota initiala 1/1 1) CEZ DISTRIBUTIE SA, CIF:14491102	A1, A1.1

C. Partea III. SARCINI .

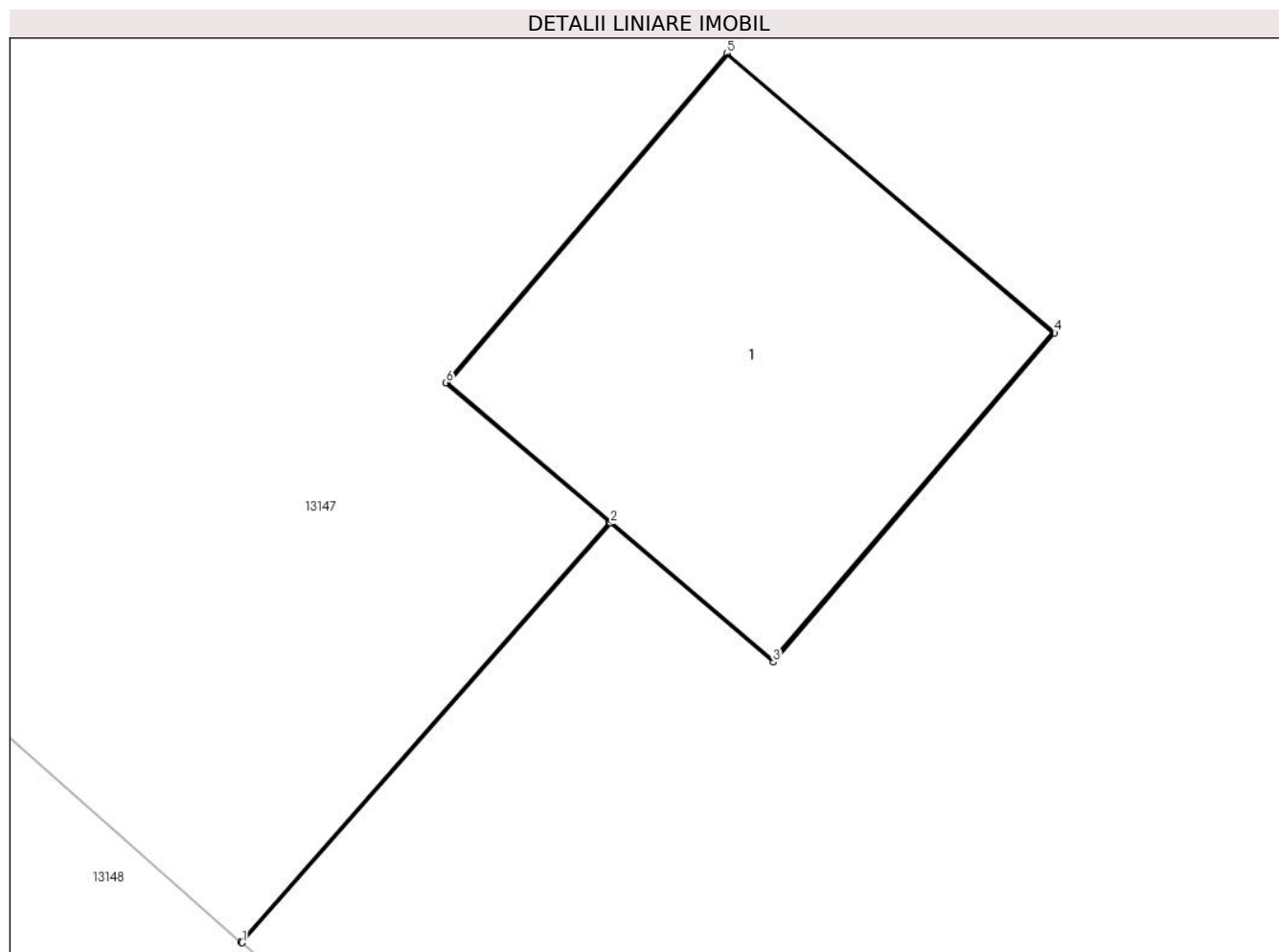
Inscrieri privind dezmembramintele dreptului de proprietate, drepturi reale de garanție și sarcini	Referințe
NU SUNT	

Anexa Nr. 1 La Partea I

Teren

Nr cadastral	Suprafața (mp)*	Observații / Referințe
	2	L20 KV CETATE - GARLA MARE

* Suprafața este determinată în planul de proiecție Stereo 70.



Date referitoare la teren

Crt	Categorie folosință	Intra vilan	Suprafața (mp)	Tarla	Parcelă	Nr. topo	Observații / Referințe
1	curți constructii	DA	2	98	255/23	-	

Date referitoare la construcții

Crt	Număr	Destinație construcție	Supraf. (mp)	Situație juridică	Observații / Referințe
A1.1		construcții industriale și edilitare	2	Cu acte	Nr. niveluri:1; S. construita la sol:2 mp; Stalp electric

Lungime Segmente

1) Valorile lungimilor segmentelor sunt obținute din proiecție în plan.

Punct început	X / Y	Punct sfârșit	X / Y	Lungime segment (** (m))
1	344.400,633 292.358,7	2	344.401,842 292.360,075	1.831
2	344.401,842 292.360,075	3	344.402,375 292.359,62	0.701
3	344.402,375 292.359,62	4	344.403,297 292.360,7	1.42

Punct început	X / Y	Punct sfârșit	X / Y	Lungime segment (** (m)
4	344.403,297 292.360,7	5	344.402,224 292.361,616	1.411
5	344.402,224 292.361,616	6	344.401,302 292.360,536	1.42
6	344.401,302 292.360,536	7	344.401,838 292.360,078	0.705
7	344.401,838 292.360,078	8	344.400,629 292.358,703	1.831
8	344.400,629 292.358,703	1	344.400,633 292.358,7	0.005

** Lungimile segmentelor sunt determinate în planul de proiecție Stereo 70 și sunt rotunjite la 1 milimetru.

*** Distanța dintre puncte este formată din segmente cumulate ce sunt mai mici decât valoarea 1 milimetru.

**DATE DESPRE IMOBILUL NR. 13735**

Oficiul de Cadastru și Publicitate Imobiliară DOLJ
Biroul de Cadastru și Publicitate Imobiliară Craiova

A. Partea I. Descrierea imobilului

TEREN Intravilan

Adresa: Loc. Cetate, Jud. Dolj, T98, P255/24

Nr. Crt	Nr cadastral Nr. topografic	Suprafața* (mp)	Observații / Referințe
A1		2	Sector cadastral:18 Teren neimprejmuit; L20 KV CETATE - GARLA MARE

Construcții

Crt	Nr cadastral Nr. topografic	Adresa	Observații / Referințe
A1.1		Loc. Cetate, Jud. Dolj, T98, P255/24	Nr. niveluri:1; S. construita la sol:2 mp; Stalp electric

B. Partea II. Proprietari și acte

Inscrieri privitoare la dreptul de proprietate și alte drepturi reale		Referințe
/		
Act Normativ nr. HG NR. 1705, din 29/11/2006 emis de GUVERNUL ROMANIEI (Legea 123 din 10.07.2012; Contract de concesiune nr. 6 din 20.06.2005; Act Aditional nr. 1 din 04.03.2016; Licenta pentru distributia energiei electrice nr. 14033 din 01.07.2002 si Anexa);		
B1	Intabulare, drept de PROPRIETATE, dobandit prin Lege, cota actuala 1/1, cota initiala 1/1 1) STATUL ROMAN- DOMENIUL PUBLIC, CIF:999999999999, LIPSA CUI	A1, A1.1
B2	Intabulare, drept de ADMINISTRARE, dobandit prin Lege, cota actuala 1/1, cota initiala 1/1 1) MINISTERUL ECONOMIEI SI COMERTULUI, CIF:999999999999, LIPSA CUI	A1, A1.1
B3	Intabulare, drept de CONCESIUNE pe o perioada de 49 de ani, dobandit prin Lege, cota actuala 1/1, cota initiala 1/1 1) CEZ DISTRIBUTIE SA, CIF:14491102	A1, A1.1

C. Partea III. SARCINI .

Inscrieri privind dezmembramintele dreptului de proprietate, drepturi reale de garanție și sarcini	Referințe
NU SUNT	

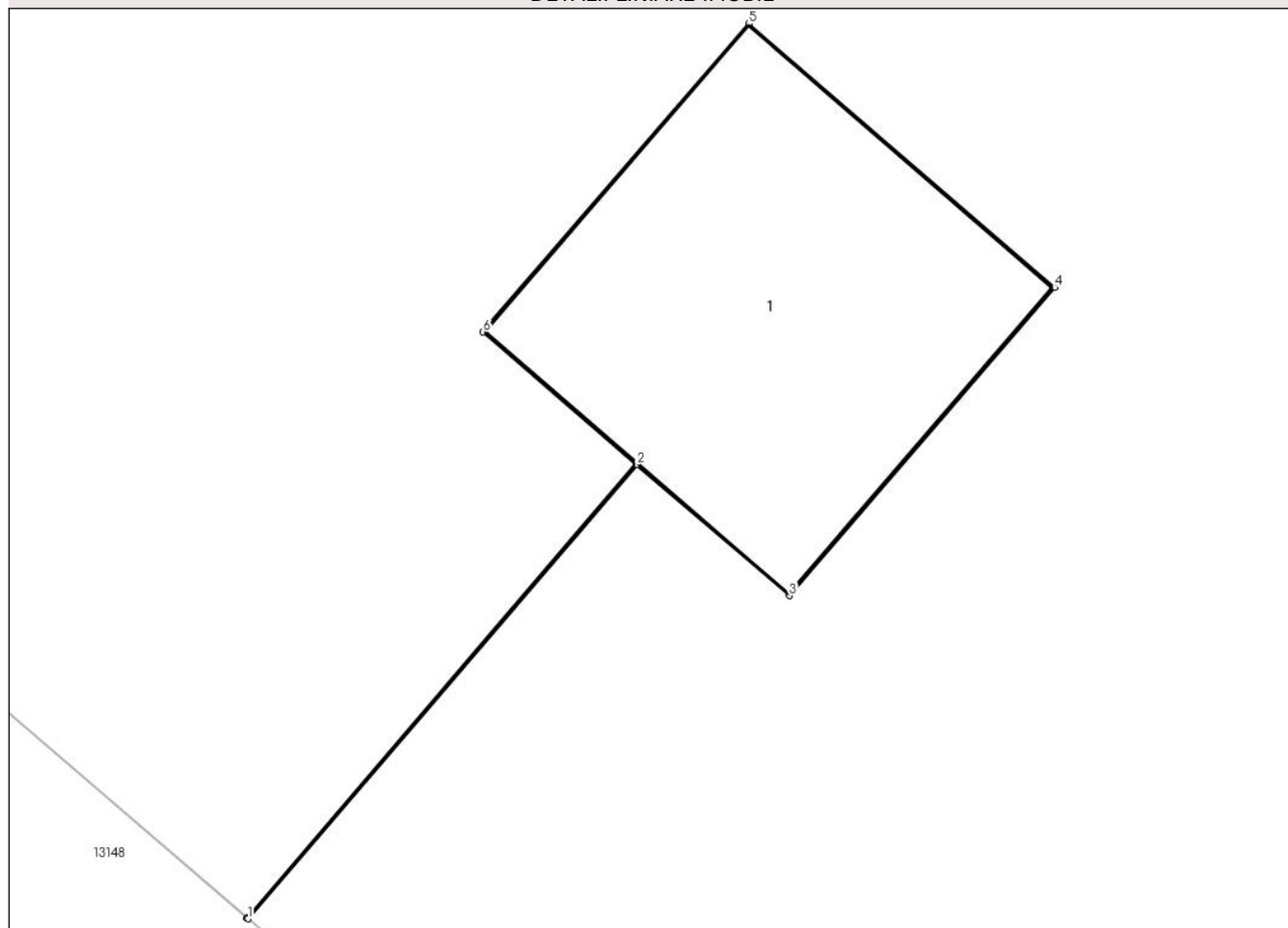
Anexa Nr. 1 La Partea I

Teren

Nr cadastral	Suprafața (mp)*	Observații / Referințe
	2	L20 KV CETATE - GARLA MARE

* Suprafața este determinată în planul de proiecție Stereo 70.

DETALII LINIARE IMOBIL



Date referitoare la teren

Crt	Categorie folosință	Intra vilan	Suprafața (mp)	Tarla	Parcelă	Nr. topo	Observații / Referințe
1	curți constructii	DA	2	98	255/24	-	

Date referitoare la construcții

Crt	Număr	Destinație construcție	Supraf. (mp)	Situație juridică	Observații / Referințe
A1.1		construcții industriale și edilitare	2	Cu acte	Nr. niveluri:1; S. construita la sol:2 mp; Stalp electric

Lungime Segmente

1) Valorile lungimilor segmentelor sunt obținute din proiecție în plan.

Punct început	X / Y	Punct sfârșit	X / Y	Lungime segment (** (m))
1	344.464,599 292.303,312	2	344.465,958 292.304,897	2.088
2	344.465,958 292.304,897	3	344.466,489 292.304,44	0.701
3	344.466,489 292.304,44	4	344.467,415 292.305,516	1.42

Punct început	X / Y	Punct sfârșit	X / Y	Lungime segment (** (m)
4	344.467,415 292.305,516	5	344.466,347 292.306,436	1.41
5	344.466,347 292.306,436	6	344.465,42 292.305,36	1.42
6	344.465,42 292.305,36	7	344.465,954 292.304,9	0.705
7	344.465,954 292.304,9	8	344.464,596 292.303,315	2.087
8	344.464,596 292.303,315	1	344.464,599 292.303,312	0.004

** Lungimile segmentelor sunt determinate în planul de proiecție Stereo 70 și sunt rotunjite la 1 milimetru.

*** Distanța dintre puncte este formată din segmente cumulate ce sunt mai mici decât valoarea 1 milimetru.

**DATE DESPRE IMOBILUL NR. 13736**

Oficiul de Cadastru și Publicitate Imobiliară DOLJ
Biroul de Cadastru și Publicitate Imobiliară Craiova

A. Partea I. Descrierea imobilului

TEREN Extravilan

Adresa: Jud. Dolj, T98, P243/2

Nr. Crt	Nr cadastral Nr. topografic	Suprafața* (mp)	Observații / Referințe
A1		2	Sector cadastral:18 Teren neimprejmuit; RACORD 20 KV PTA 2 CETATE

Construcții

Crt	Nr cadastral Nr. topografic	Adresa	Observații / Referințe
A1.1		Jud. Dolj, T98, P243/2	Nr. niveluri:1; S. construita la sol:2 mp; Stalp electric

B. Partea II. Proprietari și acte

Inscrieri privitoare la dreptul de proprietate și alte drepturi reale		Referințe
/		
Act Normativ nr. HG NR. 1705, din 29/11/2006 emis de GUVERNUL ROMANIEI (Legea 123 din 10.07.2012; Contract de concesiune nr. 6 din 20.06.2005; Act Aditional nr. 1 din 04.03.2016; Licenta pentru distributia energiei electrice nr. 14033 din 01.07.2002 si Anexa);		
B1	Intabulare, drept de PROPRIETATE, dobandit prin Lege, cota actuala 1/1, cota initiala 1/1 1) STATUL ROMAN- DOMENIUL PUBLIC, CIF:9999999999999, LIPSA CUI	A1, A1.1
B2	Intabulare, drept de ADMINISTRARE, dobandit prin Lege, cota actuala 1/1, cota initiala 1/1 1) MINISTERUL ECONOMIEI SI COMERTULUI, CIF:9999999999999, LIPSA CUI	A1, A1.1
B3	Intabulare, drept de CONCESIUNE pe o perioada de 49 de ani, dobandit prin Lege, cota actuala 1/1, cota initiala 1/1 1) CEZ DISTRIBUTIE SA, CIF:14491102	A1, A1.1

C. Partea III. SARCINI .

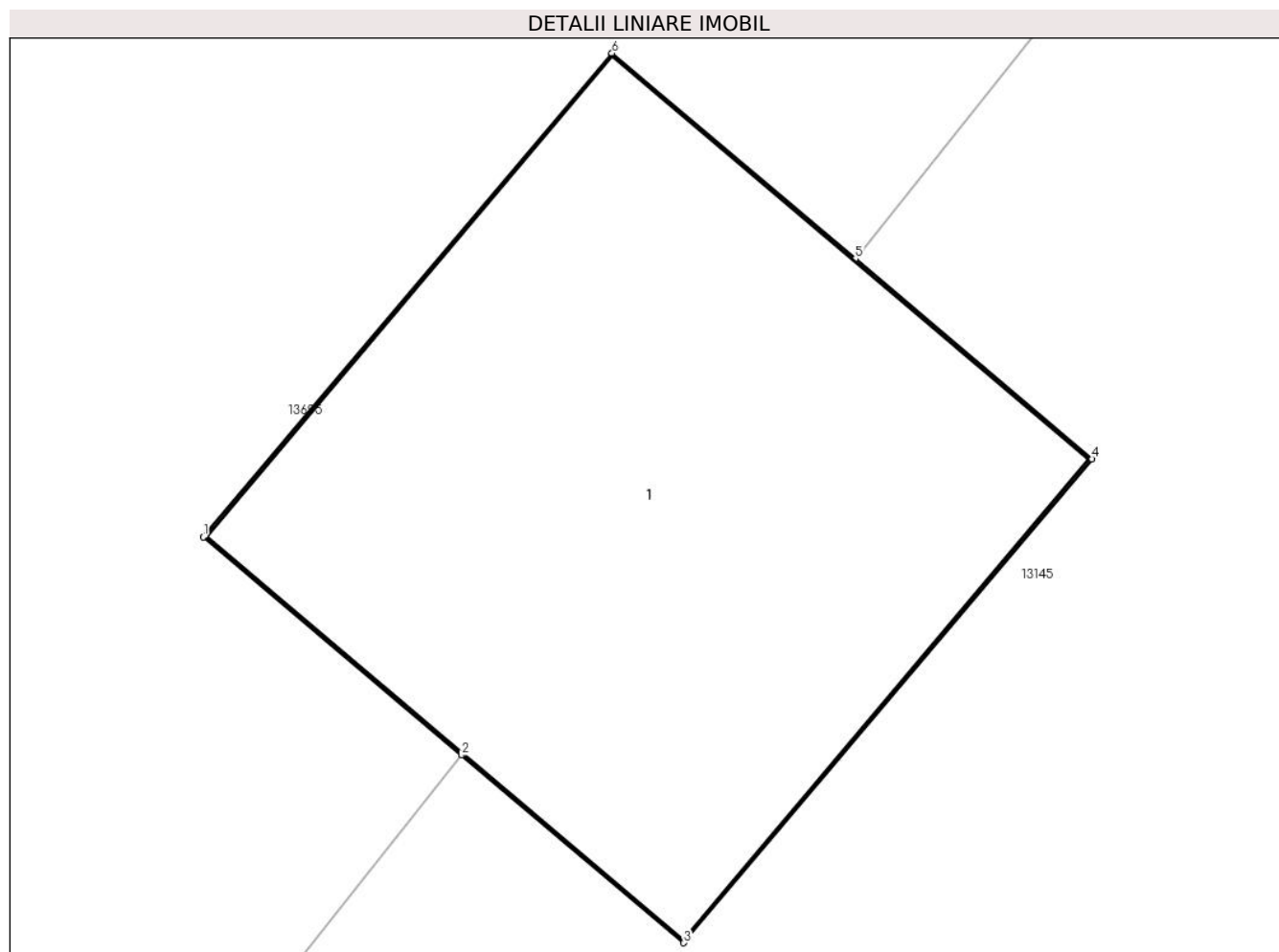
Inscrieri privind dezmembramintele dreptului de proprietate, drepturi reale de garanție și sarcini	Referințe
NU SUNT	

Anexa Nr. 1 La Partea I

Teren

Nr cadastral	Suprafaţa (mp)*	Observații / Referințe
	2	RACORD 20 KV PTA 2 CETATE

* Suprafața este determinată în planul de proiecție Stereo 70.



Date referitoare la teren

Crt	Categorie folosință	Intra vilan	Suprafața (mp)	Tarla	Parcelă	Nr. topo	Observații / Referințe
1	curti constructii	NU	2	98	243/2	-	

Date referitoare la construcții

Crt	Număr	Destinație construcție	Supraf. (mp)	Situație juridică	Observații / Referințe
A1.1		construcții industriale și edilitare	2	Cu acte	Nr. niveluri:1; S. construita la sol:2 mp; Stalp electric

Lungime Segmente

1) Valorile lungimilor segmentelor sunt obținute din proiecție în plan.

Punct început	X / Y	Punct sfârșit	X / Y	Lungime segment (** (m)
1	344.474,066 292.284,232	2	344.474,645 292.283,743	0.758
2	344.474,645 292.283,743	3	344.475,144 292.283,322	0.653
3	344.475,144 292.283,322	4	344.476,06 292.284,407	1.42

Punct început	X / Y	Punct sfârșit	X / Y	Lungime segment (** (m)
4	344.476,06 292.284,407	5	344.475,529 292.284,856	0.695
5	344.475,529 292.284,856	6	344.474,983 292.285,317	0.715
6	344.474,983 292.285,317	1	344.474,066 292.284,232	1.421

** Lungimile segmentelor sunt determinate în planul de proiecție Stereo 70 și sunt rotunjite la 1 milimetru.

*** Distanța dintre puncte este formată din segmente cumulate ce sunt mai mici decât valoarea 1 milimetru.

**DATE DESPRE IMOBILUL NR. 13737**

Oficiul de Cadastru și Publicitate Imobiliară DOLJ
Biroul de Cadastru și Publicitate Imobiliară Craiova

A. Partea I. Descrierea imobilului

TEREN Necunoscut

Adresa: Loc. Cetate, Jud. Dolj, T98, P243/3

Nr. Crt	Nr cadastral Nr. topografic	Suprafața* (mp)	Observații / Referințe
A1		2	Sector cadastral:18 Teren neimprejmuit; RACORD 20 KV PTA 2 CETATE

Construcții

Crt	Nr cadastral Nr. topografic	Adresa	Observații / Referințe
A1.1		Loc. Cetate, Jud. Dolj, T98, P243/3	Nr. niveluri:1; S. construita la sol:2 mp; Stalp electric

B. Partea II. Proprietari și acte

Inscrieri privitoare la dreptul de proprietate și alte drepturi reale		Referințe
/		
Act Normativ nr. HG NR. 1705, din 29/11/2006 emis de GUVERNUL ROMANIEI (Legea 123 din 10.07.2012; Contract de concesiune nr. 6 din 20.06.2005; Act Aditional nr. 1 din 04.03.2016; Licenta pentru distributia energiei electrice nr. 14033 din 01.07.2002 si Anexa);		
B1	Intabulare, drept de PROPRIETATE, dobandit prin Lege, cota actuala 1/1, cota initiala 1/1 1) STATUL ROMAN- DOMENIUL PUBLIC, CIF:9999999999999, LIPSA CUI	A1, A1.1
B2	Intabulare, drept de ADMINISTRARE, dobandit prin Lege, cota actuala 1/1, cota initiala 1/1 1) MINISTERUL ECONOMIEI SI COMERTULUI, CIF:9999999999999, LIPSA CUI	A1, A1.1
B3	Intabulare, drept de CONCESIUNE pe o perioada de 49 de ani, dobandit prin Lege, cota actuala 1/1, cota initiala 1/1 1) CEZ DISTRIBUTIE SA, CIF:14491102	A1, A1.1

C. Partea III. SARCINI .

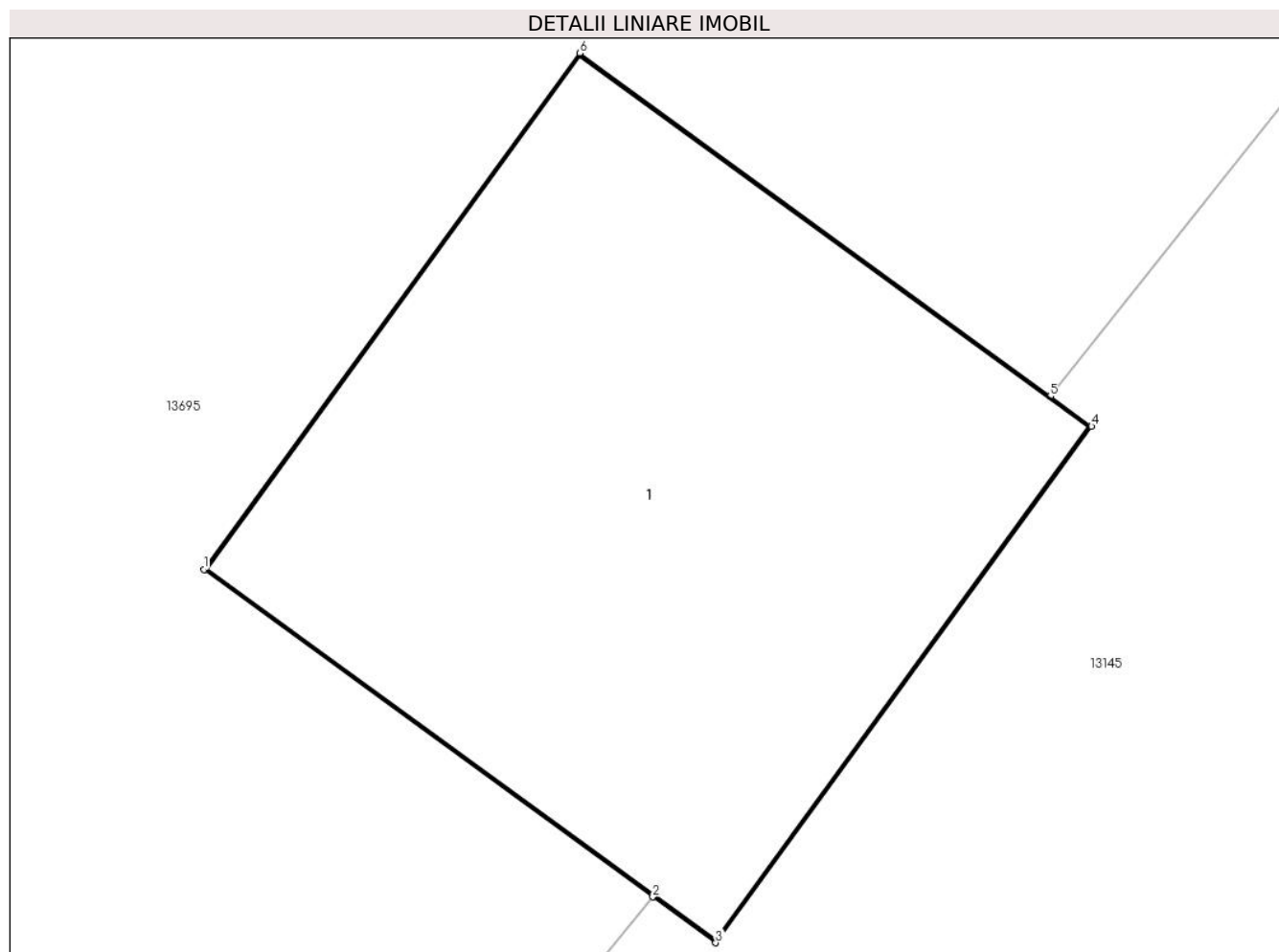
Inscrieri privind dezmembramintele dreptului de proprietate, drepturi reale de garanție și sarcini	Referințe
NU SUNT	

Anexa Nr. 1 La Partea I

Teren

Nr cadastral	Suprafața (mp)*	Observații / Referințe
	2	RACORD 20 KV PTA 2 CETATE

* Suprafața este determinată în planul de proiecție Stereo 70.



Date referitoare la teren

Crt	Categorie folosință	Intravilan	Suprafața (mp)	Tarla	Parcelă	Nr. topo	Observații / Referințe
1	curti constructii	DA	1	98	243/3	-	
2	curti constructii	NU	1	98	243/3	-	

Date referitoare la construcții

Crt	Număr	Destinație construcție	Supraf. (mp)	Situație juridică	Observații / Referințe
A1.1		construcții industriale și edilitare	2	Cu acte	Nr. niveluri:1; S. construita la sol:2 mp; Stalp electric

Lungime Segmente

1) Valorile lungimilor segmentelor sunt obținute din proiecție în plan.

Punct început	X / Y	Punct sfârșit	X / Y	Lungime segment (** (m)
1	344.435,521 292.236,502	2	344.436,52 292.235,774	1.236
2	344.436,52 292.235,774	3	344.436,66 292.235,672	0.173

Punct început	X / Y	Punct sfârșit	X / Y	Lungime segment (** (m)
3	344.436,66 292.235,672	4	344.437,496 292.236,82	1.42
4	344.437,496 292.236,82	5	344.437,404 292.236,887	0.114
5	344.437,404 292.236,887	6	344.436,357 292.237,65	1.296
6	344.436,357 292.237,65	1	344.435,521 292.236,502	1.42

** Lungimile segmentelor sunt determinate în planul de proiecție Stereo 70 și sunt rotunjite la 1 milimetru.

*** Distanța dintre puncte este formată din segmente cumulate ce sunt mai mici decât valoarea 1 milimetru.

**DATE DESPRE IMOBILUL NR. 13738**

Oficiul de Cadastru și Publicitate Imobiliară DOLJ
Biroul de Cadastru și Publicitate Imobiliară Craiova

A. Partea I. Descrierea imobilului

TEREN Intravilan

Adresa: Loc. Cetate, Jud. Dolj, T98 P887/1/7

Nr. Crt	Nr cadastral Nr. topografic	Suprafața* (mp)	Observații / Referințe
A1		2	Sector cadastral:18 Teren neimprejmuit; RACORD 20 KV PTA 2 CETATE

Construcții

Crt	Nr cadastral Nr. topografic	Adresa	Observații / Referințe
A1.1		Loc. Cetate, Jud. Dolj, T98 P887/1/7	Nr. niveluri:1; S. construita la sol:2 mp; Stalp electric

B. Partea II. Proprietari și acte

Inscrieri privitoare la dreptul de proprietate și alte drepturi reale		Referințe
/		
Act Normativ nr. HG NR. 1705, din 29/11/2006 emis de GUVERNUL ROMANIEI (Legea 123 din 10.07.2012; Contract de concesiune nr. 6 din 20.06.2005; Act Aditional nr. 1 din 04.03.2016; Licenta pentru distributia energiei electrice nr. 14033 din 01.07.2002 si Anexa);		
B1	Intabulare, drept de PROPRIETATE, dobandit prin Lege, cota actuala 1/1, cota initiala 1/1 1) STATUL ROMAN- DOMENIUL PUBLIC, CIF:9999999999999, LIPSA CUI	A1, A1.1
B2	Intabulare, drept de ADMINISTRARE, dobandit prin Lege, cota actuala 1/1, cota initiala 1/1 1) MINISTERUL ECONOMIEI SI COMERTULUI, CIF:9999999999999, LIPSA CUI	A1, A1.1
B3	Intabulare, drept de CONCESIUNE pe o perioada de 49 de ani, dobandit prin Lege, cota actuala 1/1, cota initiala 1/1 1) CEZ DISTRIBUTIE SA, CIF:14491102	A1, A1.1

C. Partea III. SARCINI .

Inscrieri privind dezmembramintele dreptului de proprietate, drepturi reale de garanție și sarcini	Referințe
NU SUNT	

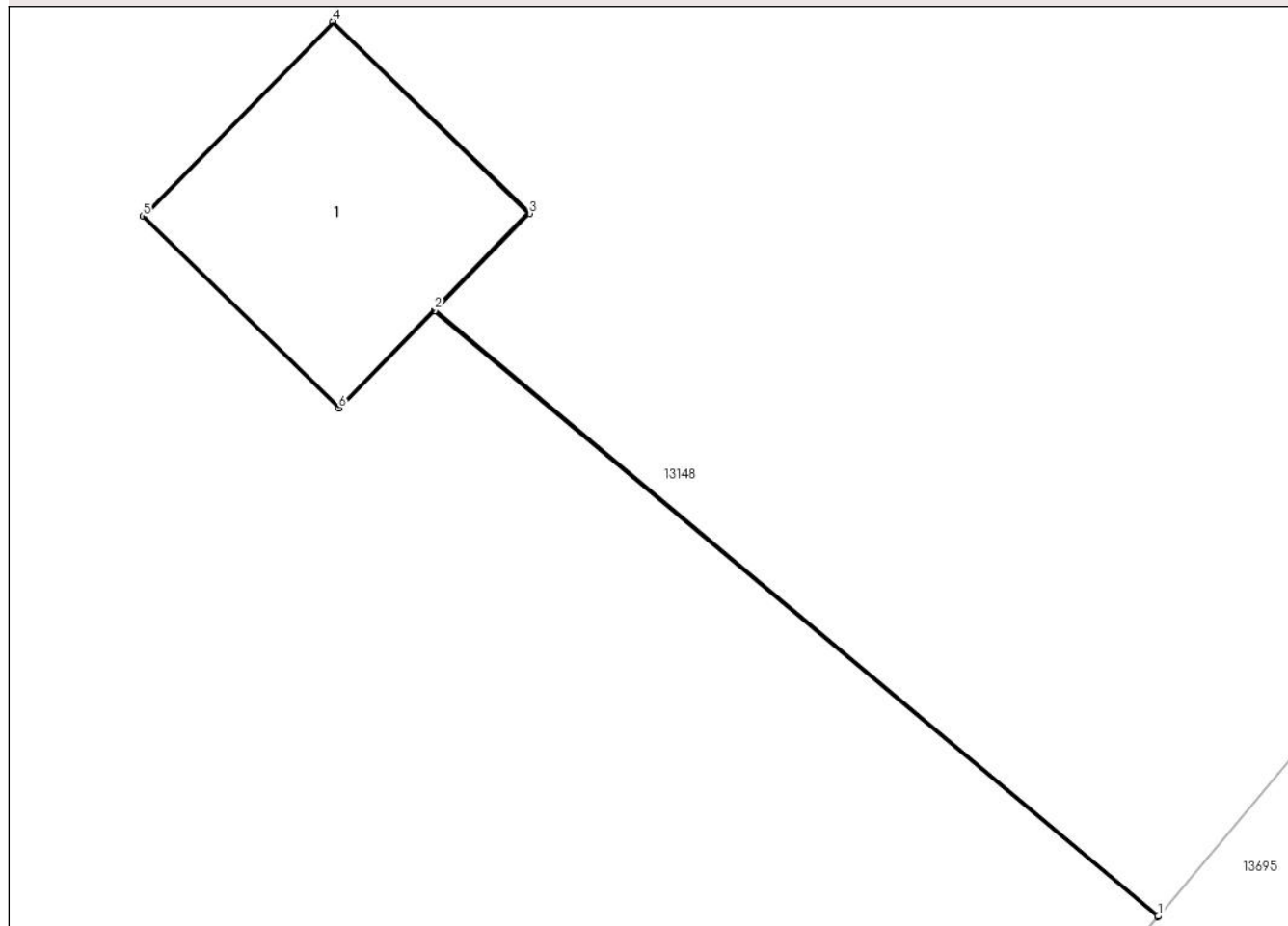
Anexa Nr. 1 La Partea I

Teren

Nr cadastral	Suprafața (mp)*	Observații / Referințe
	2	RACORD 20 KV PTA 2 CETATE

* Suprafața este determinată în planul de proiecție Stereo 70.

DETALII LINIARE IMOBIL



Date referitoare la teren

Crt	Categorie folosință	Intra vilan	Suprafața (mp)	Tarla	Parcelă	Nr. topo	Observații / Referințe
1	curți constructii	DA	2	98	887/1/7	-	

Date referitoare la construcții

Crt	Număr	Destinație construcție	Supraf. (mp)	Situație juridică	Observații / Referințe
A1.1		construcții industriale și edilitare	2	Cu acte	Nr. niveluri:1; S. construita la sol:2 mp; Stalp electric

Lungime Segmente

1) Valorile lungimilor segmentelor sunt obținute din proiecție în plan.

Punct început	X / Y	Punct sfârșit	X / Y	Lungime segment (** (m))
1	344.397,957 292.196,501	2	344.394,209 292.199,638	4.888
2	344.394,209 292.199,638	3	344.394,699 292.200,139	0.701
3	344.394,699 292.200,139	4	344.393,683 292.201,131	1.42

Punct început	X / Y	Punct sfârșit	X / Y	Lungime segment (** (m)
4	344.393,683 292.201,131	5	344.392,698 292.200,123	1.409
5	344.392,698 292.200,123	6	344.393,713 292.199,131	1.419
6	344.393,713 292.199,131	7	344.394,206 292.199,635	0.705
7	344.394,206 292.199,635	8	344.397,954 292.196,498	4.888
8	344.397,954 292.196,498	1	344.397,957 292.196,501	0.004

** Lungimile segmentelor sunt determinate în planul de proiecție Stereo 70 și sunt rotunjite la 1 milimetru.

*** Distanța dintre puncte este formată din segmente cumulate ce sunt mai mici decât valoarea 1 milimetru.

**DATE DESPRE IMOBILUL NR. 13739**

Oficiul de Cadastru și Publicitate Imobiliară DOLJ
Biroul de Cadastru și Publicitate Imobiliară Craiova

A. Partea I. Descrierea imobilului

TEREN Intravilan

Adresa: Loc. Cetate, Jud. Dolj, T98, P219/1

Nr. Crt	Nr cadastral Nr. topografic	Suprafața* (mp)	Observații / Referințe
A1		2	Sector cadastral:18 Teren neimprejmuit; RACORD 20 KV PTA 2 CETATE

Construcții

Crt	Nr cadastral Nr. topografic	Adresa	Observații / Referințe
A1.1		Loc. Cetate, Jud. Dolj, T98, P219/1	Nr. niveluri:1; S. construita la sol:2 mp; Stalp electric

B. Partea II. Proprietari și acte

Inscrieri privitoare la dreptul de proprietate și alte drepturi reale		Referințe
/		
Act Normativ nr. HG NR. 1705, din 29/11/2006 emis de GUVERNUL ROMANIEI (Legea 123 din 10.07.2012; Contract de concesiune nr. 6 din 20.06.2005; Act Aditional nr. 1 din 04.03.2016; Licenta pentru distributia energiei electrice nr. 14033 din 01.07.2002 si Anexa);		
B1	Intabulare, drept de PROPRIETATE, dobandit prin Lege, cota actuala 1/1, cota initiala 1/1 1) STATUL ROMAN- DOMENIUL PUBLIC, CIF:9999999999999, LIPSA CUI	A1, A1.1
B2	Intabulare, drept de ADMINISTRARE, dobandit prin Lege, cota actuala 1/1, cota initiala 1/1 1) MINISTERUL ECONOMIEI SI COMERTULUI, CIF:9999999999999, LIPSA CUI	A1, A1.1
B3	Intabulare, drept de CONCESIUNE pe o perioada de 49 de ani, dobandit prin Lege, cota actuala 1/1, cota initiala 1/1 1) CEZ DISTRIBUTIE SA, CIF:14491102	A1, A1.1

C. Partea III. SARCINI .

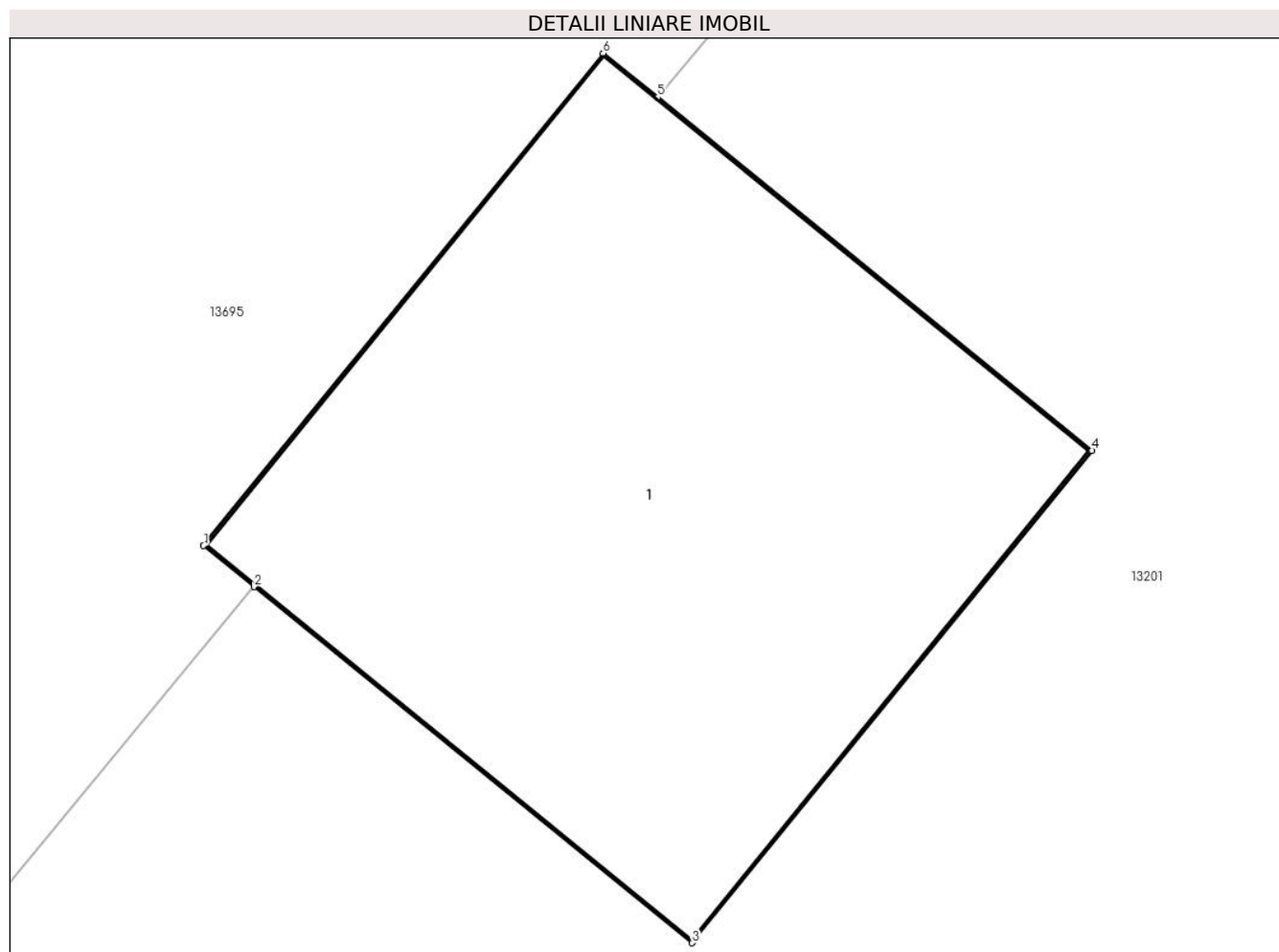
Inscrieri privind dezmembramintele dreptului de proprietate, drepturi reale de garanție și sarcini	Referințe
NU SUNT	

Anexa Nr. 1 La Partea I

Teren

Nr cadastral	Suprafața (mp)*	Observații / Referințe
	2	RACORD 20 KV PTA 2 CETATE

* Suprafața este determinată în planul de proiecție Stereo 70.



Date referitoare la teren

Crt	Categorie folosință	Intra vilan	Suprafața (mp)	Tarla	Parcelă	Nr. topo	Observații / Referințe
1	curți constructii	DA	2	98	219/1	-	

Date referitoare la construcții

Crt	Număr	Destinație construcție	Supraf. (mp)	Situație juridică	Observații / Referințe
A1.1		construcții industriale și edilitare	2	Cu acte	Nr. niveluri:1; S. construita la sol:2 mp; Stalp electric

Lungime Segmente

1) Valorile lungimilor segmentelor sunt obținute din proiecție în plan.

Punct început	X / Y	Punct sfârșit	X / Y	Lungime segment (** (m)
1	344.400,063 292.193,493	2	344.400,176 292.193,401	0.146
2	344.400,176 292.193,401	3	344.401,157 292.192,604	1.264
3	344.401,157 292.192,604	4	344.402,052 292.193,706	1.42

Punct început	X / Y	Punct sfârșit	X / Y	Lungime segment (** (m)
4	344.402,052 292.193,706	5	344.401,08 292.194,496	1.253
5	344.401,08 292.194,496	6	344.400,958 292.194,595	0.157
6	344.400,958 292.194,595	1	344.400,063 292.193,493	1.42

** Lungimile segmentelor sunt determinate în planul de proiecție Stereo 70 și sunt rotunjite la 1 milimetru.

*** Distanța dintre puncte este formată din segmente cumulate ce sunt mai mici decât valoarea 1 milimetru.

**DATE DESPRE IMOBILUL NR. 13740**

Oficiul de Cadastru și Publicitate Imobiliară DOLJ
Biroul de Cadastru și Publicitate Imobiliară Craiova

A. Partea I. Descrierea imobilului

TEREN Extravilan

Adresa: Jud. Dolj, T98, P243/1

Nr. Crt	Nr cadastral Nr. topografic	Suprafața* (mp)	Observații / Referințe
A1		2	Sector cadastral:18 Teren neimprejmuit; L20 KV CETATE - GARLA MARE

Construcții

Crt	Nr cadastral Nr. topografic	Adresa	Observații / Referințe
A1.1		Jud. Dolj, T98, P243/1	Nr. niveluri:1; S. construita la sol:2 mp; Stalp electric

B. Partea II. Proprietari și acte

Inscrieri privitoare la dreptul de proprietate și alte drepturi reale		Referințe
/		
Act Normativ nr. HG NR. 1705, din 29/11/2006 emis de GUVERNUL ROMANIEI (Legea 123 din 10.07.2012; Contract de concesiune nr. 6 din 20.06.2005; Act Aditional nr. 1 din 04.03.2016; Licenta pentru distributia energiei electrice nr. 14033 din 01.07.2002 si Anexa);		
B1	Intabulare, drept de PROPRIETATE, dobandit prin Lege, cota actuala 1/1, cota initiala 1/1 1) STATUL ROMAN- DOMENIUL PUBLIC, CIF:999999999999, LIPSA CUI	A1, A1.1
B2	Intabulare, drept de ADMINISTRARE, dobandit prin Lege, cota actuala 1/1, cota initiala 1/1 1) MINISTERUL ECONOMIEI SI COMERTULUI, CIF:999999999999, LIPSA CUI	A1, A1.1
B3	Intabulare, drept de CONCESIUNE pe o perioada de 49 de ani, dobandit prin Lege, cota actuala 1/1, cota initiala 1/1 1) CEZ DISTRIBUTIE SA, CIF:14491102	A1, A1.1

C. Partea III. SARCINI .

Inscrieri privind dezmembramintele dreptului de proprietate, drepturi reale de garanție și sarcini	Referințe
NU SUNT	

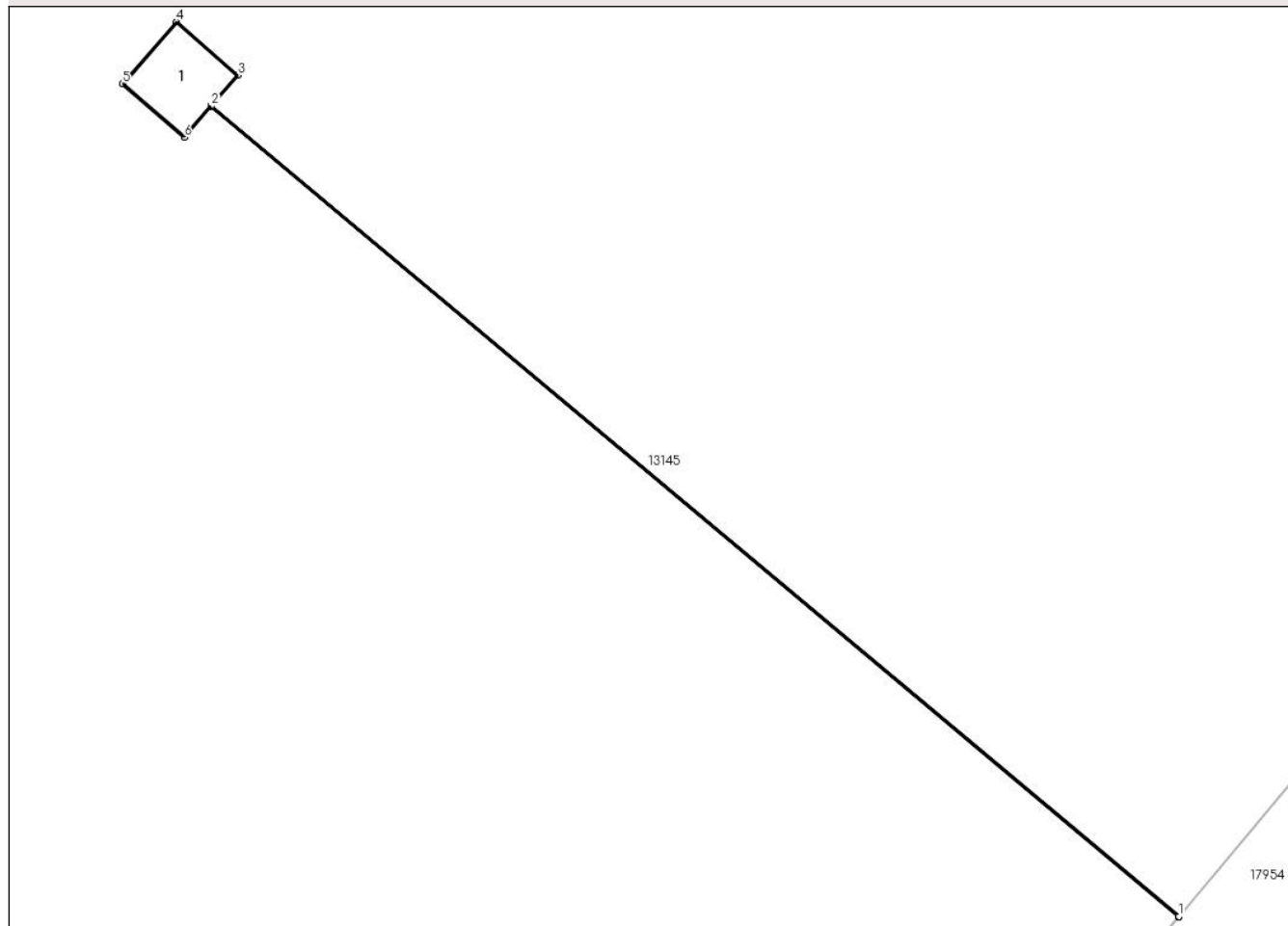
Anexa Nr. 1 La Partea I

Teren

Nr cadastral	Suprafaţa (mp)*	Observații / Referințe
	2	L20 KV CETATE - GARLA MARE

* Suprafața este determinată în planul de proiecție Stereo 70.

DETALII LINIARE IMOBIL



Date referitoare la teren

Crt	Categorie folosință	Intra vilan	Suprafața (mp)	Tarla	Parcelă	Nr. topo	Observații / Referințe
1	curti constructii	NU	2	98	243/1	-	

Date referitoare la construcții

Crt	Număr	Destinație construcție	Supraf. (mp)	Situație juridică	Observații / Referințe
A1.1		construcții industriale și edilitare	2	Cu acte	Nr. niveluri:1; S. construita la sol:2 mp; Stalp electric

Lungime Segmente

1) Valorile lungimilor segmentelor sunt obținute din proiecție în plan.

Punct început	X / Y	Punct sfârșit	X / Y	Lungime segment (** (m)
1	344.549,717 292.234,112	2	344.532,974 292.248,128	21.835
2	344.532,974 292.248,128	3	344.533,436 292.248,66	0.705
3	344.533,436 292.248,66	4	344.532,371 292.249,584	1.41

Punct început	X / Y	Punct sfârșit	X / Y	Lungime segment (** (m)
4	344.532,371 292.249,584	5	344.531,441 292.248,511	1.42
5	344.531,441 292.248,511	6	344.532,506 292.247,588	1.409
6	344.532,506 292.247,588	7	344.532,971 292.248,124	0.71
7	344.532,971 292.248,124	8	344.549,713 292.234,108	21.834
8	344.549,713 292.234,108	1	344.549,717 292.234,112	0.006

** Lungimile segmentelor sunt determinate în planul de proiecție Stereo 70 și sunt rotunjite la 1 milimetru.

*** Distanța dintre puncte este formată din segmente cumulate ce sunt mai mici decât valoarea 1 milimetru.

**DATE DESPRE IMOBILUL NR. 13741**

Oficiul de Cadastru și Publicitate Imobiliară DOLJ
Biroul de Cadastru și Publicitate Imobiliară Craiova

A. Partea I. Descrierea imobilului

TEREN Extravilan

Adresa: Jud. Dolj, T98, P239/1

Nr. Crt	Nr cadastral Nr. topografic	Suprafața* (mp)	Observații / Referințe
A1		2	Sector cadastral:18 Teren neimprejmuit; L20 KV CETATE - GARLA MARE

Construcții

Crt	Nr cadastral Nr. topografic	Adresa	Observații / Referințe
A1.1		Jud. Dolj, T98, P239/1	Nr. niveluri:1; S. construita la sol:2 mp; Stalp electric

B. Partea II. Proprietari și acte

Inscrieri privitoare la dreptul de proprietate și alte drepturi reale		Referințe
/		
Act Normativ nr. HG NR. 1705, din 29/11/2006 emis de GUVERNUL ROMANIEI (Legea 123 din 10.07.2012; Contract de concesiune nr. 6 din 20.06.2005; Act Aditional nr. 1 din 04.03.2016; Licenta pentru distributia energiei electrice nr. 14033 din 01.07.2002 si Anexa);		
B1	Intabulare, drept de PROPRIETATE, dobandit prin Lege, cota actuala 1/1, cota initiala 1/1 1) STATUL ROMAN- DOMENIUL PUBLIC, CIF:9999999999999, LIPSA CUI	A1, A1.1
B2	Intabulare, drept de ADMINISTRARE, dobandit prin Lege, cota actuala 1/1, cota initiala 1/1 1) MINISTERUL ECONOMIEI SI COMERTULUI, CIF:9999999999999, LIPSA CUI	A1, A1.1
B3	Intabulare, drept de CONCESIUNE pe o perioada de 49 de ani, dobandit prin Lege, cota actuala 1/1, cota initiala 1/1 1) CEZ DISTRIBUTIE SA, CIF:14491102	A1, A1.1

C. Partea III. SARCINI .

Inscrieri privind dezmembramintele dreptului de proprietate, drepturi reale de garanție și sarcini	Referințe
NU SUNT	

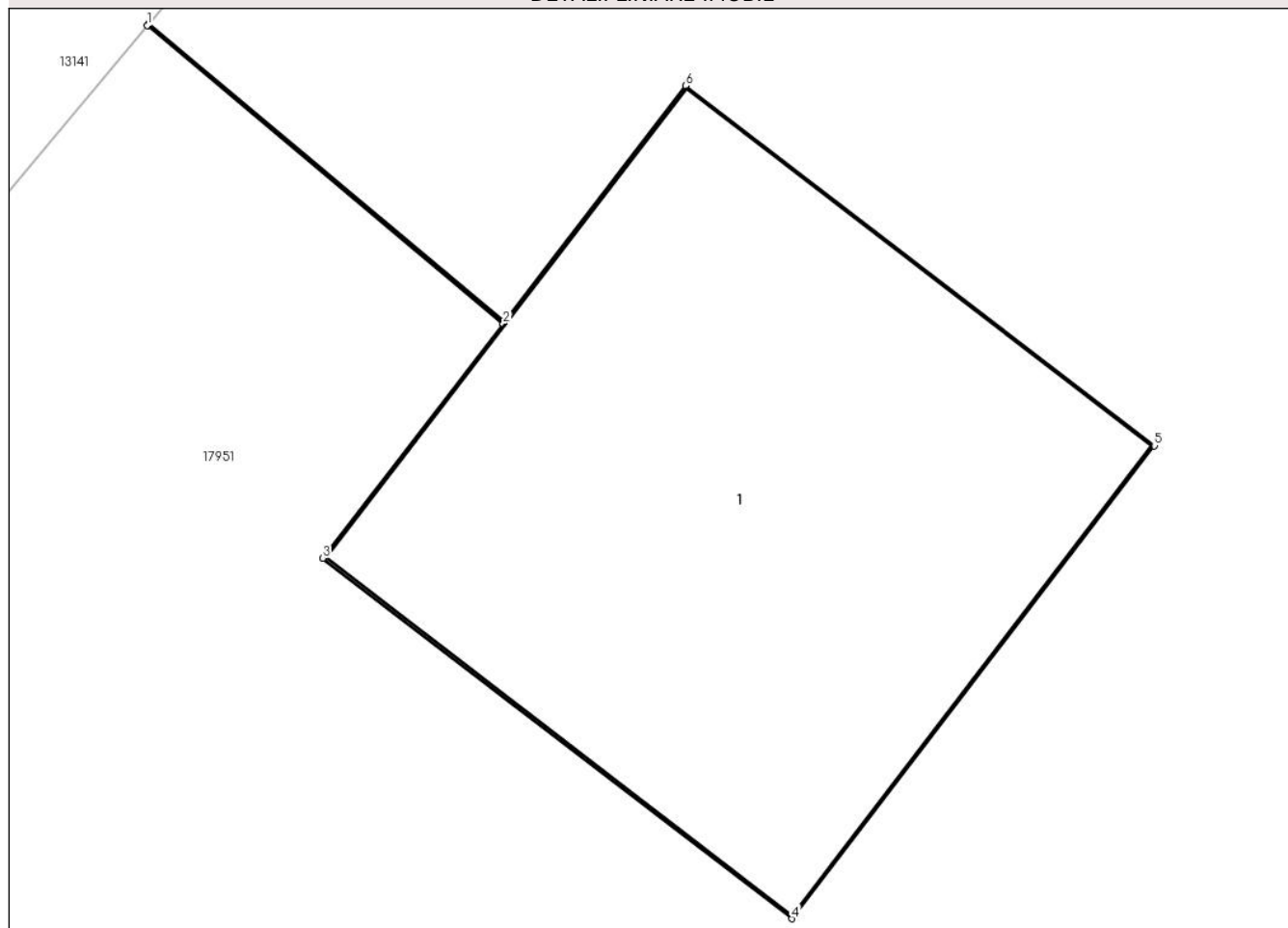
Anexa Nr. 1 La Partea I

Teren

Nr cadastral	Suprafața (mp)*	Observații / Referințe
	2	L20 KV CETATE - GARLA MARE

* Suprafața este determinată în planul de proiecție Stereo 70.

DETALII LINIARE IMOBIL



Date referitoare la teren

Crt	Categorie folosință	Intra vilan	Suprafața (mp)	Tarla	Parcelă	Nr. topo	Observații / Referințe
1	curți constructii	NU	2	98	239/1	-	

Date referitoare la construcții

Crt	Număr	Destinație construcție	Supraf. (mp)	Situație juridică	Observații / Referințe
A1.1		construcții industriale și edilitare	2	Cu acte	Nr. niveluri:1; S. construita la sol:2 mp; Stalp electric

Lungime Segmente

1) Valorile lungimilor segmentelor sunt obținute din proiecție în plan.

Punct început	X / Y	Punct sfârșit	X / Y	Lungime segment (** (m)
1	344.573,671 292.213,007	2	344.574,52 292.212,296	1.107
2	344.574,52 292.212,296	3	344.574,09 292.211,737	0.705
3	344.574,09 292.211,737	4	344.575,209 292.210,878	1.411

Punct început	X / Y	Punct sfârșit	X / Y	Lungime segment (** (m)
4	344.575,209 292.210,878	5	344.576,073 292.212,005	1.42
5	344.576,073 292.212,005	6	344.574,955 292.212,863	1.409
6	344.574,955 292.212,863	7	344.574,523 292.212,3	0.71
7	344.574,523 292.212,3	8	344.573,674 292.213,011	1.107
8	344.573,674 292.213,011	1	344.573,671 292.213,007	0.005

** Lungimile segmentelor sunt determinate în planul de proiecție Stereo 70 și sunt rotunjite la 1 milimetru.

*** Distanța dintre puncte este formată din segmente cumulate ce sunt mai mici decât valoarea 1 milimetru.

**DATE DESPRE IMOBILUL NR. 13742**

Oficiul de Cadastru și Publicitate Imobiliară DOLJ
Biroul de Cadastru și Publicitate Imobiliară Craiova

A. Partea I. Descrierea imobilului

TEREN Extravilan

Adresa: Jud. Dolj, T98, P237/1

Nr. Crt	Nr cadastral Nr. topografic	Suprafața* (mp)	Observații / Referințe
A1		2	Sector cadastral:18 Teren neimprejmuit; L20 KV CETATE - GARLA MARE

Construcții

Crt	Nr cadastral Nr. topografic	Adresa	Observații / Referințe
A1.1		Jud. Dolj, T98, P237/1	Nr. niveluri:1; S. construita la sol:2 mp; Stalp electric

B. Partea II. Proprietari și acte

Inscrieri privitoare la dreptul de proprietate și alte drepturi reale		Referințe
/		
Act Normativ nr. HG NR. 1705, din 29/11/2006 emis de GUVERNUL ROMANIEI (Legea 123 din 10.07.2012; Contract de concesiune nr. 6 din 20.06.2005; Act Aditional nr. 1 din 04.03.2016; Licenta pentru distributia energiei electrice nr. 14033 din 01.07.2002 si Anexa);		
B1	Intabulare, drept de PROPRIETATE, dobandit prin Lege, cota actuala 1/1, cota initiala 1/1 1) STATUL ROMAN- DOMENIUL PUBLIC, CIF:9999999999999, LIPSA CUI	A1, A1.1
B2	Intabulare, drept de ADMINISTRARE, dobandit prin Lege, cota actuala 1/1, cota initiala 1/1 1) MINISTERUL ECONOMIEI SI COMERTULUI, CIF:9999999999999, LIPSA CUI	A1, A1.1
B3	Intabulare, drept de CONCESIUNE pe o perioada de 49 de ani, dobandit prin Lege, cota actuala 1/1, cota initiala 1/1 1) CEZ DISTRIBUTIE SA, CIF:14491102	A1, A1.1

C. Partea III. SARCINI .

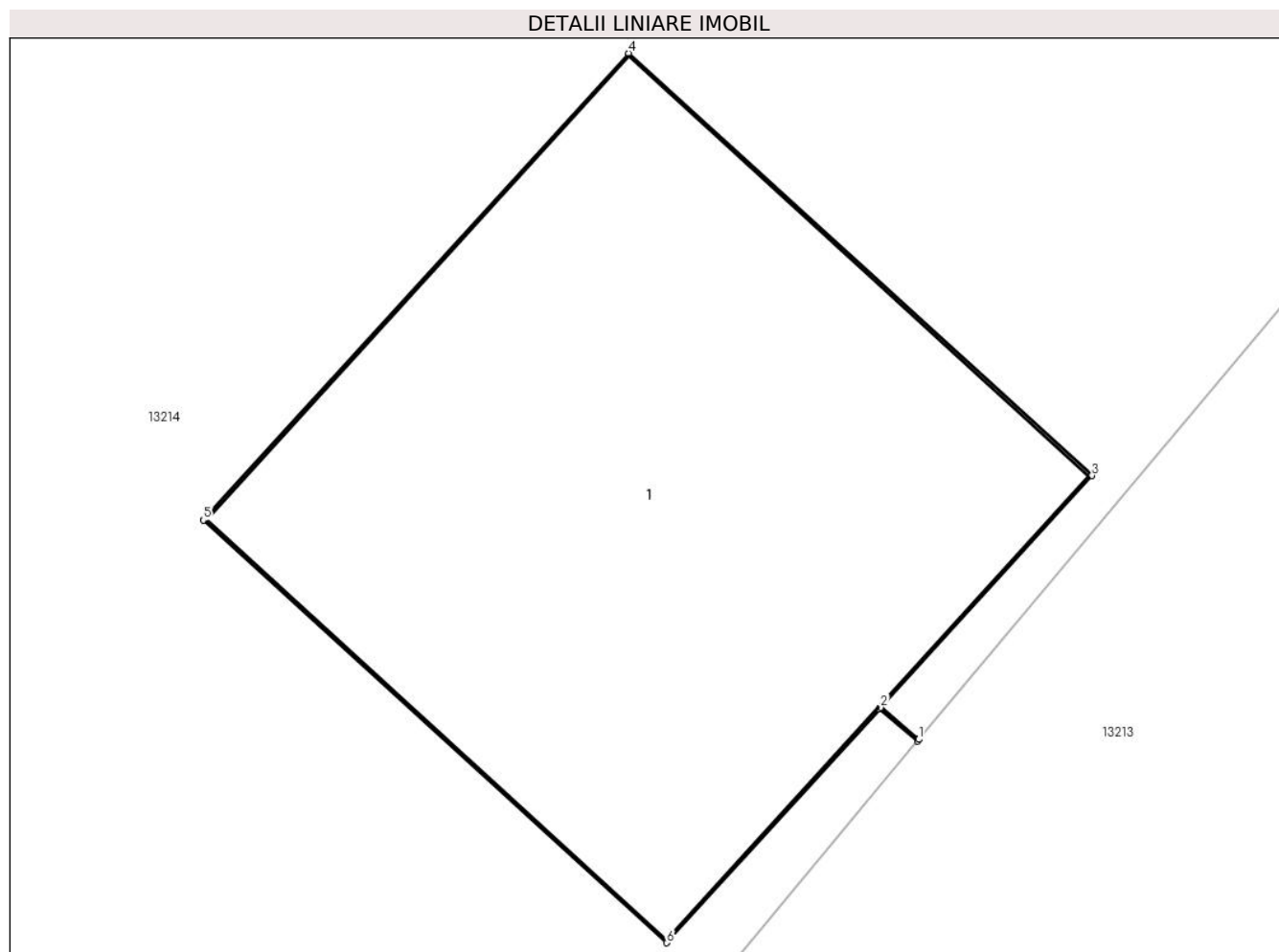
Inscrieri privind dezmembramintele dreptului de proprietate, drepturi reale de garanție și sarcini	Referințe
NU SUNT	

Anexa Nr. 1 La Partea I

Teren

Nr cadastral	Suprafața (mp)*	Observații / Referințe
	2	L20 KV CETATE - GARLA MARE

* Suprafața este determinată în planul de proiecție Stereo 70.



Date referitoare la teren

Crt	Categorie folosință	Intra vilan	Suprafața (mp)	Tarla	Parcelă	Nr. topo	Observații / Referințe
1	curți constructii	NU	2	98	237/1	-	

Date referitoare la construcții

Crt	Număr	Destinație construcție	Supraf. (mp)	Situație juridică	Observații / Referințe
A1.1		construcții industriale și edilitare	2	Cu acte	Nr. niveluri:1; S. construita la sol:2 mp; Stalp electric

Lungime Segmente

1) Valorile lungimilor segmentelor sunt obținute din proiecție în plan.

Punct început	X / Y	Punct sfârșit	X / Y	Lungime segment (** (m)
1	344.594,172 292.195,71	2	344.594,086 292.195,782	0.112
2	344.594,086 292.195,782	3	344.594,561 292.196,303	0.705
3	344.594,561 292.196,303	4	344.593,519 292.197,252	1.409

Punct început	X / Y	Punct sfârșit	X / Y	Lungime segment (** (m)
4	344.593,519 292.197,252	5	344.592,563 292.196,203	1.419
5	344.592,563 292.196,203	6	344.593,605 292.195,253	1.41
6	344.593,605 292.195,253	7	344.594,083 292.195,778	0.71
7	344.594,083 292.195,778	8	344.594,169 292.195,706	0.112
8	344.594,169 292.195,706	1	344.594,172 292.195,71	0.005

** Lungimile segmentelor sunt determinate în planul de proiecție Stereo 70 și sunt rotunjite la 1 milimetru.

*** Distanța dintre puncte este formată din segmente cumulate ce sunt mai mici decât valoarea 1 milimetru.

**DATE DESPRE IMOBILUL NR. 13743**

Oficiul de Cadastru și Publicitate Imobiliară DOLJ
Biroul de Cadastru și Publicitate Imobiliară Craiova

A. Partea I. Descrierea imobilului

TEREN Extravilan

Adresa: Jud. Dolj, T98, P235/2

Nr. Crt	Nr cadastral Nr. topografic	Suprafața* (mp)	Observații / Referințe
A1		2	Sector cadastral:18 Teren neimprejmuit; L20 KV CETATE - GARLA MARE

Construcții

Crt	Nr cadastral Nr. topografic	Adresa	Observații / Referințe
A1.1		Jud. Dolj, T98, P235/2	Nr. niveluri:1; S. construita la sol:2 mp; Stalp electric

B. Partea II. Proprietari și acte

Inscrieri privitoare la dreptul de proprietate și alte drepturi reale		Referințe
/		
Act Normativ nr. HG NR. 1705, din 29/11/2006 emis de GUVERNUL ROMANIEI (Legea 123 din 10.07.2012; Contract de concesiune nr. 6 din 20.06.2005; Act Aditional nr. 1 din 04.03.2016; Licenta pentru distributia energiei electrice nr. 14033 din 01.07.2002 si Anexa);		
B1	Intabulare, drept de PROPRIETATE, dobandit prin Lege, cota actuala 1/1, cota initiala 1/1 1) STATUL ROMAN- DOMENIUL PUBLIC, CIF:9999999999999, LIPSA CUI	A1, A1.1
B2	Intabulare, drept de ADMINISTRARE, dobandit prin Lege, cota actuala 1/1, cota initiala 1/1 1) MINISTERUL ECONOMIEI SI COMERTULUI, CIF:9999999999999, LIPSA CUI	A1, A1.1
B3	Intabulare, drept de CONCESIUNE pe o perioada de 49 de ani, dobandit prin Lege, cota actuala 1/1, cota initiala 1/1 1) CEZ DISTRIBUTIE SA, CIF:14491102	A1, A1.1

C. Partea III. SARCINI .

Inscrieri privind dezmembramintele dreptului de proprietate, drepturi reale de garanție și sarcini	Referințe
NU SUNT	

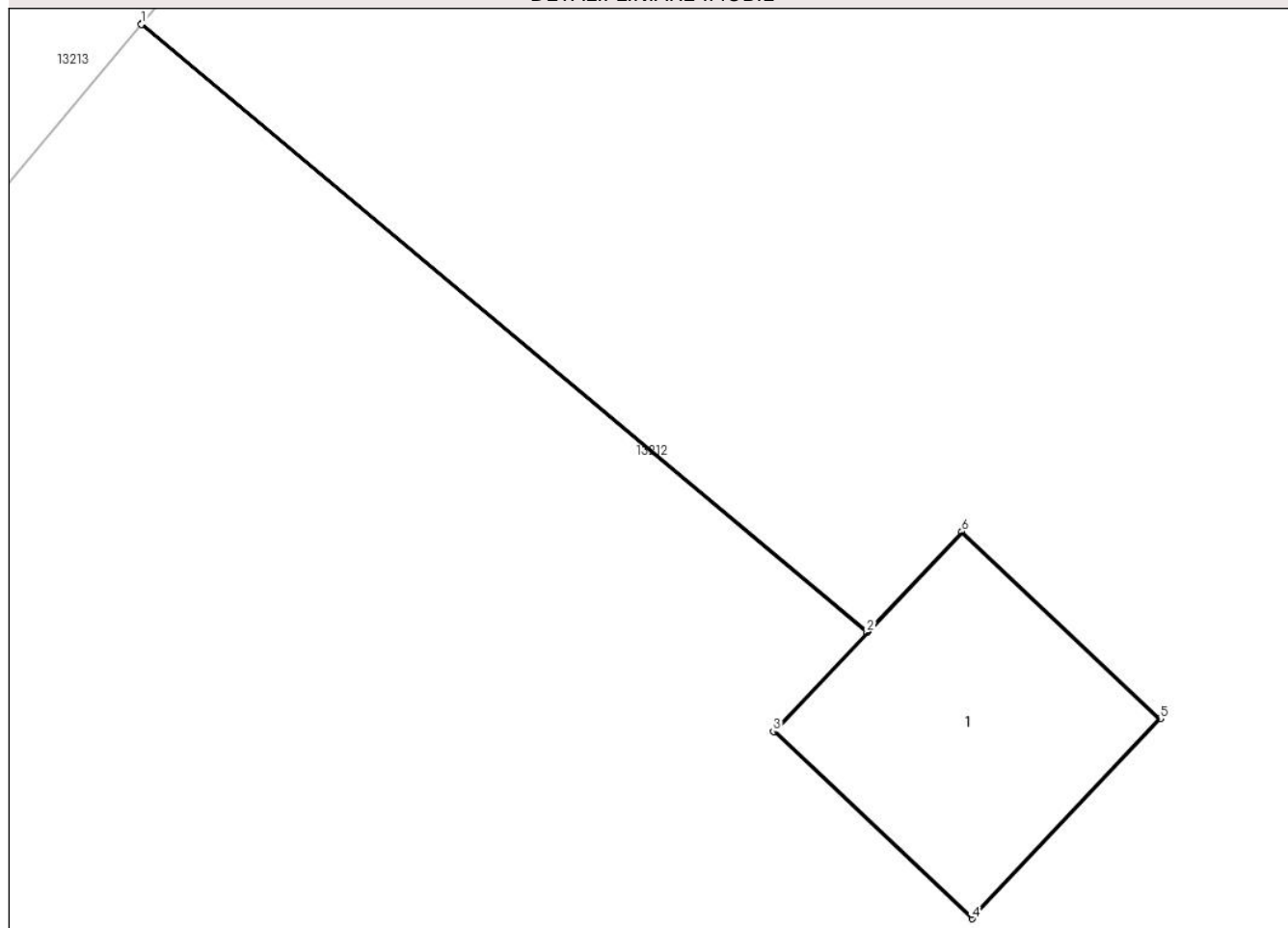
Anexa Nr. 1 La Partea I

Teren

Nr cadastral	Suprafața (mp)*	Observații / Referințe
	2	L20 KV CETATE - GARLA MARE

* Suprafața este determinată în planul de proiecție Stereo 70.

DETALII LINIARE IMOBIL



Date referitoare la teren

Crt	Categorie folosință	Intra vilan	Suprafața (mp)	Tarla	Parcelă	Nr. topo	Observații / Referințe
1	curți constructii	NU	2	98	235/2	-	

Date referitoare la construcții

Crt	Număr	Destinație construcție	Supraf. (mp)	Situație juridică	Observații / Referințe
A1.1		construcții industriale și edilitare	2	Cu acte	Nr. niveluri:1; S. construita la sol:2 mp; Stalp electric

Lungime Segmente

1) Valorile lungimilor segmentelor sunt obținute din proiecție în plan.

Punct început	X / Y	Punct sfârșit	X / Y	Lungime segment (** (m)
1	344.601,6 292.189,366	2	344.605,352 292.186,225	4.893
2	344.605,352 292.186,225	3	344.604,868 292.185,712	0.705
3	344.604,868 292.185,712	4	344.605,895 292.184,745	1.411

Punct început	X / Y	Punct sfârșit	X / Y	Lungime segment (** (m)
4	344.605,895 292.184,745	5	344.606,868 292.185,779	1.42
5	344.606,868 292.185,779	6	344.605,842 292.186,746	1.41
6	344.605,842 292.186,746	7	344.605,355 292.186,229	0.71
7	344.605,355 292.186,229	8	344.601,603 292.189,37	4.893
8	344.601,603 292.189,37	1	344.601,6 292.189,366	0.005

** Lungimile segmentelor sunt determinate în planul de proiecție Stereo 70 și sunt rotunjite la 1 milimetru.

*** Distanța dintre puncte este formată din segmente cumulate ce sunt mai mici decât valoarea 1 milimetru.

**DATE DESPRE IMOBILUL NR. 13744**

Oficiul de Cadastru și Publicitate Imobiliară DOLJ
Biroul de Cadastru și Publicitate Imobiliară Craiova

A. Partea I. Descrierea imobilului

TEREN Extravilan

Adresa: Jud. Dolj, T98, P234/1

Nr. Crt	Nr cadastral Nr. topografic	Suprafața* (mp)	Observații / Referințe
A1		2	Sector cadastral:18 Teren neimprejmuit; L20 KV CETATE - GARLA MARE

Construcții

Crt	Nr cadastral Nr. topografic	Adresa	Observații / Referințe
A1.1		Jud. Dolj, T98, P234/1	Nr. niveluri:1; S. construita la sol:2 mp; Stalp electric

B. Partea II. Proprietari și acte

Inscrieri privitoare la dreptul de proprietate și alte drepturi reale		Referințe
/		
Act Normativ nr. HG NR. 1705, din 29/11/2006 emis de GUVERNUL ROMANIEI (Legea 123 din 10.07.2012; Contract de concesiune nr. 6 din 20.06.2005; Act Aditional nr. 1 din 04.03.2016; Licenta pentru distributia energiei electrice nr. 14033 din 01.07.2002 si Anexa);		
B1	Intabulare, drept de PROPRIETATE, dobandit prin Lege, cota actuala 1/1, cota initiala 1/1 1) STATUL ROMAN- DOMENIUL PUBLIC, CIF:9999999999999, LIPSA CUI	A1, A1.1
B2	Intabulare, drept de ADMINISTRARE, dobandit prin Lege, cota actuala 1/1, cota initiala 1/1 1) MINISTERUL ECONOMIEI SI COMERTULUI, CIF:9999999999999, LIPSA CUI	A1, A1.1
B3	Intabulare, drept de CONCESIUNE pe o perioada de 49 de ani, dobandit prin Lege, cota actuala 1/1, cota initiala 1/1 1) CEZ DISTRIBUTIE SA, CIF:14491102	A1, A1.1

C. Partea III. SARCINI .

Inscrieri privind dezmembramintele dreptului de proprietate, drepturi reale de garanție și sarcini	Referințe
NU SUNT	

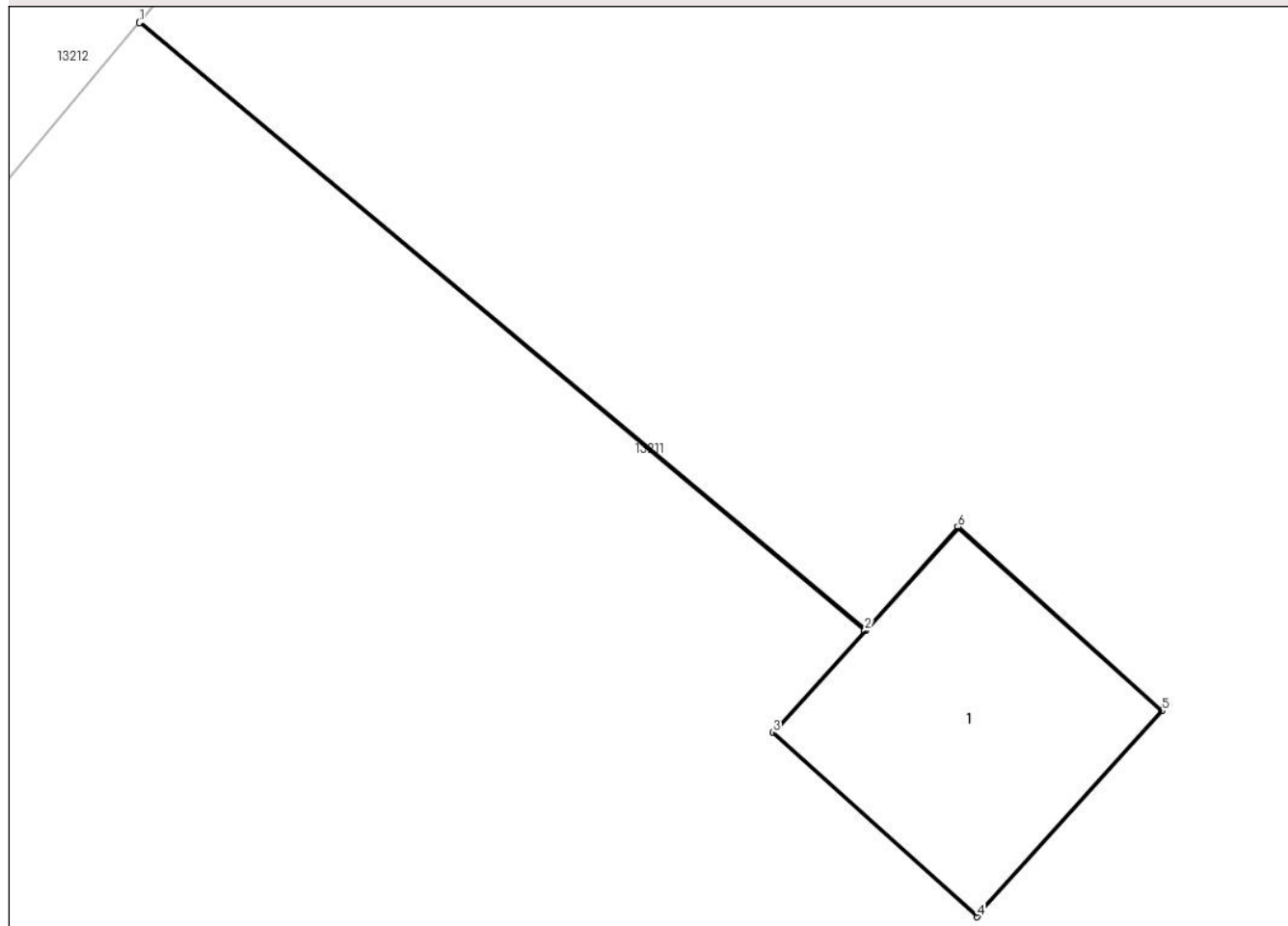
Anexa Nr. 1 La Partea I

Teren

Nr cadastral	Suprafața (mp)*	Observații / Referințe
	2	L20 KV CETATE - GARLA MARE

* Suprafața este determinată în planul de proiecție Stereo 70.

DETALII LINIARE IMOBIL



Date referitoare la teren

Crt	Categorie folosință	Intra vilan	Suprafața (mp)	Tarla	Parcelă	Nr. topo	Observații / Referințe
1	curți constructii	NU	2	98	234/1	-	

Date referitoare la construcții

Crt	Număr	Destinație construcție	Supraf. (mp)	Situație juridică	Observații / Referințe
A1.1		construcții industriale și edilitare	2	Cu acte	Nr. niveluri:1; S. construita la sol:2 mp; Stalp electric

Lungime Segmente

1) Valorile lungimilor segmentelor sunt obținute din proiecție în plan.

Punct început	X / Y	Punct sfârșit	X / Y	Lungime segment (** (m)
1	344.620,18 292.173,018	2	344.623,903 292.169,9	4.856
2	344.623,903 292.169,9	3	344.623,431 292.169,377	0.704
3	344.623,431 292.169,377	4	344.624,479 292.168,433	1.41

Punct început	X / Y	Punct sfârșit	X / Y	Lungime segment (** (m)
4	344.624,479 292.168,433	5	344.625,429 292.169,488	1.42
5	344.625,429 292.169,488	6	344.624,382 292.170,432	1.41
6	344.624,382 292.170,432	7	344.623,907 292.169,904	0.71
7	344.623,907 292.169,904	8	344.620,183 292.173,022	4.857
8	344.620,183 292.173,022	1	344.620,18 292.173,018	0.005

** Lungimile segmentelor sunt determinate în planul de proiecție Stereo 70 și sunt rotunjite la 1 milimetru.

*** Distanța dintre puncte este formată din segmente cumulate ce sunt mai mici decât valoarea 1 milimetru.

**DATE DESPRE IMOBILUL NR. 13745**

Oficiul de Cadastru și Publicitate Imobiliară DOLJ
Biroul de Cadastru și Publicitate Imobiliară Craiova

A. Partea I. Descrierea imobilului

TEREN Intravilan

Adresa: Loc. Cetate, Jud. Dolj, T98, P228/1

Nr. Crt	Nr cadastral Nr. topografic	Suprafața* (mp)	Observații / Referințe
A1		2	Sector cadastral:18 Teren neimprejmuit; L20 KV CETATE - GARLA MARE

Construcții

Crt	Nr cadastral Nr. topografic	Adresa	Observații / Referințe
A1.1		Loc. Cetate, Jud. Dolj, T98, P228/1	Nr. niveluri:1; S. construita la sol:2 mp; Stalp electric

B. Partea II. Proprietari și acte

Inscrieri privitoare la dreptul de proprietate și alte drepturi reale		Referințe
/		
Act Normativ nr. HG NR. 1705, din 29/11/2006 emis de GUVERNUL ROMANIEI (Legea 123 din 10.07.2012; Contract de concesiune nr. 6 din 20.06.2005; Act Aditional nr. 1 din 04.03.2016; Licenta pentru distributia energiei electrice nr. 14033 din 01.07.2002 si Anexa);		
B1	Intabulare, drept de PROPRIETATE, dobandit prin Lege, cota actuala 1/1, cota initiala 1/1 1) STATUL ROMAN- DOMENIUL PUBLIC, CIF:9999999999999, LIPSA CUI	A1, A1.1
B2	Intabulare, drept de ADMINISTRARE, dobandit prin Lege, cota actuala 1/1, cota initiala 1/1 1) MINISTERUL ECONOMIEI SI COMERTULUI, CIF:9999999999999, LIPSA CUI	A1, A1.1
B3	Intabulare, drept de CONCESIUNE pe o perioada de 49 de ani, dobandit prin Lege, cota actuala 1/1, cota initiala 1/1 1) CEZ DISTRIBUTIE SA, CIF:14491102	A1, A1.1

C. Partea III. SARCINI .

Inscrieri privind dezmembramintele dreptului de proprietate, drepturi reale de garanție și sarcini	Referințe
NU SUNT	

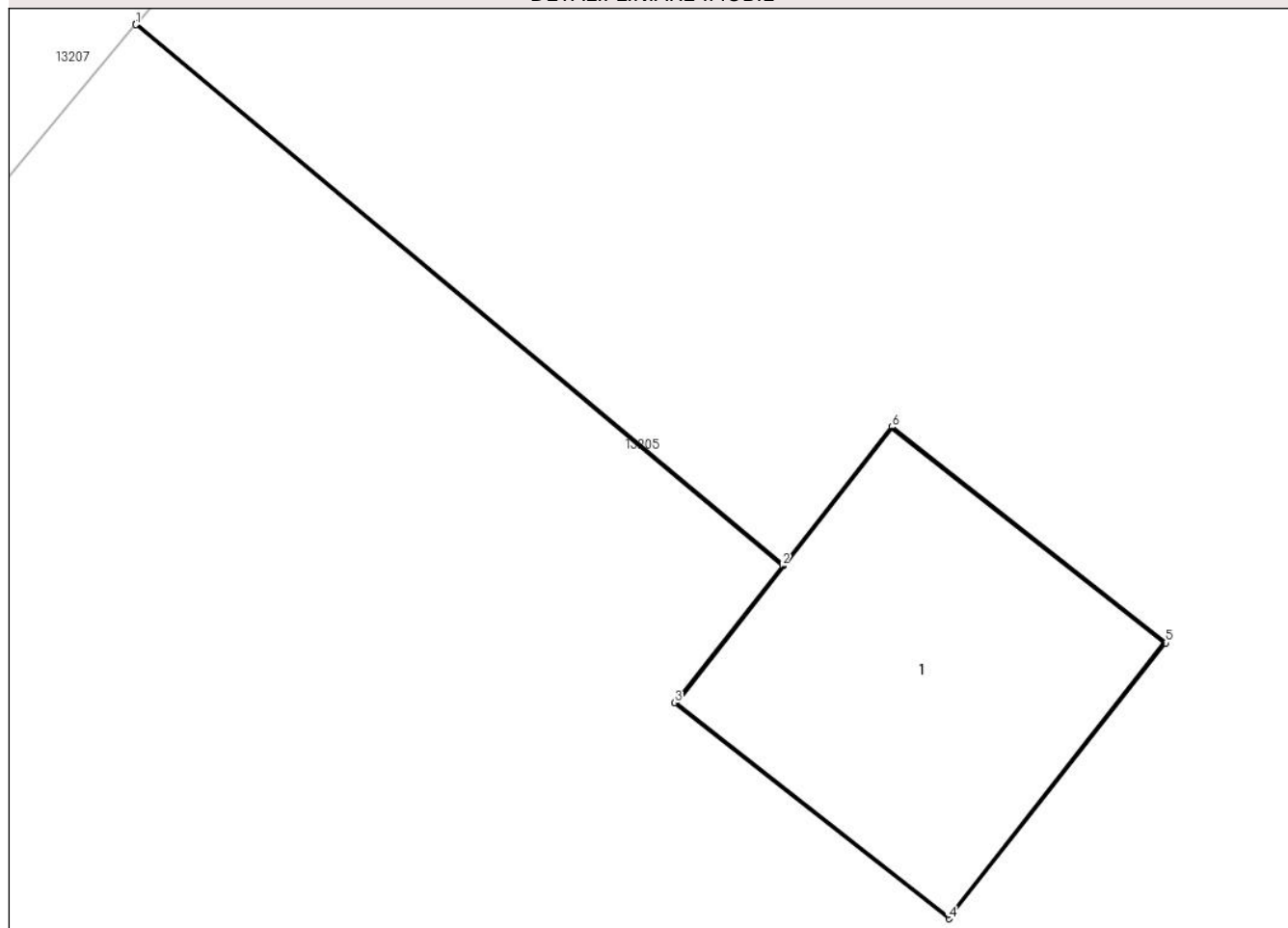
Anexa Nr. 1 La Partea I

Teren

Nr cadastral	Suprafața (mp)*	Observații / Referințe
	2	L20 KV CETATE - GARLA MARE

* Suprafața este determinată în planul de proiecție Stereo 70.

DETALII LINIARE IMOBIL



Date referitoare la teren

Crt	Categorie folosință	Intra vilan	Suprafața (mp)	Tarla	Parcelă	Nr. topo	Observații / Referințe
1	curți constructii	DA	2	98	228/1	-	

Date referitoare la construcții

Crt	Număr	Destinație construcție	Supraf. (mp)	Situație juridică	Observații / Referințe
A1.1		construcții industriale și edilitare	2	Cu acte	Nr. niveluri:1; S. construita la sol:2 mp; Stalp electric

Lungime Segmente

1) Valorile lungimilor segmentelor sunt obținute din proiecție în plan.

Punct început	X / Y	Punct sfârșit	X / Y	Lungime segment (** (m)
1	344.659,035 292.139,466	2	344.661,651 292.137,279	3.41
2	344.661,651 292.137,279	3	344.661,215 292.136,725	0.705
3	344.661,215 292.136,725	4	344.662,323 292.135,853	1.41

Punct început	X / Y	Punct sfârșit	X / Y	Lungime segment (** (m)
4	344.662,323 292.135,853	5	344.663,201 292.136,968	1.419
5	344.663,201 292.136,968	6	344.662,093 292.137,841	1.411
6	344.662,093 292.137,841	7	344.661,654 292.137,283	0.71
7	344.661,654 292.137,283	8	344.659,039 292.139,47	3.409
8	344.659,039 292.139,47	1	344.659,035 292.139,466	0.006

** Lungimile segmentelor sunt determinate în planul de proiecție Stereo 70 și sunt rotunjite la 1 milimetru.

*** Distanța dintre puncte este formată din segmente cumulate ce sunt mai mici decât valoarea 1 milimetru.

**DATE DESPRE IMOBILUL NR. 13746**

Oficiul de Cadastru și Publicitate Imobiliară DOLJ
Biroul de Cadastru și Publicitate Imobiliară Craiova

A. Partea I. Descrierea imobilului

TEREN Intravilan

Adresa: Loc. Cetate, Jud. Dolj, T98, P255/16

Nr. Crt	Nr cadastral Nr. topografic	Suprafața* (mp)	Observații / Referințe
A1	38289	16	Sector cadastral:18 Teren neimprejmuit; LEA 110 KV CETATE-SPA 2 CETATE

Construcții

Crt	Nr cadastral Nr. topografic	Adresa	Observații / Referințe
A1.1	38289-C1	Loc. Cetate, Jud. Dolj, T98, P255/16	Nr. niveluri:1; S. construita la sol:15 mp; S. construita desfasurata:15 mp; Stalp electric

B. Partea II. Proprietari și acte

Inscrieri privitoare la dreptul de proprietate și alte drepturi reale	Referințe	
237017 / 19/11/2020		
Act Administrativ nr. Decret 377, din 04/06/1973 emis de Presedintele Republicii Socialiste Romania (actiune in instanta nr Rezolutia 22729 din 30.12.2016, emis de Oficiul Registrului Comertului de pe langa Tribunalul Dolj- dosar nr. 57806/29.12.2.016;actiune in instanta nr Incheierea nr.2008 din 14.03.2007, emis de Tribunalul Dolj- dosar nr. 14227/2007;inscris sub semnatura privata nr declaratie RO10-46084 din 08.09.2020, emis de DISTRIBUTIE ENERGIE OLTENIA S.A.;act administrativ nr HGEA 4 din 24.11.2016, emis de CEZ DISTRIBUTIE S.A.;act notarial nr HGEA 641 din 09.03.2007, emis de BNP Andrei Aurel Jean;act administrativ nr contract de concesiune 6 din 20.06.2005, emis de Ministerul Economiei si Comertului - SDFEE "Electrica Oltenia";act administrativ nr certificat de inregistrare mentiuni 14227 din 13.03.2007, emis de Oficiul Registrului Comertului de pe langa Tribunalul Dolj;act administrativ nr 23 din 04.06.1973, emis de Presedintele Republicii Socialiste Romania;act administrativ nr certificat de inregistrare mentiuni 57806 din 29.12.2016, emis de Oficiul Registrului Comertului de pe langa Tribunalul Dolj;act administrativ nr certificat de inregistrare B3582310 din 23.10.2017, emis de Oficiul National al Registrului Comertului Dolj);		
B1	Intabulare, drept de PROPRIETATE, dobandit prin Lege, cota actuala 1/1, cota initiala 1/1 1) STATUL ROMAN DOMENIUL PUBLIC, CIF:999999999999, LIPSA CUI	A1
B2	Intabulare, drept de CONCESIUNE pe o perioada de 49 de ani incepand cu data semnarii contractului asupra 1) DISTRIBUTIE ENERGIE OLTENIA S.A., CIF:14491102	A1
/		
Act Normativ nr. Legea 7, din 13/03/1996 emis de PARLAMENTUL ROMANIEI;		
B3	Intabulare, drept de PROPRIETATE, dobandit prin Lege, cota actuala 1/1, cota initiala 1/1 1) STATUL ROMAN DOMENIUL PUBLIC, CIF:999999999999, LIPSA CUI	A1.1

C. Partea III. SARCINI .

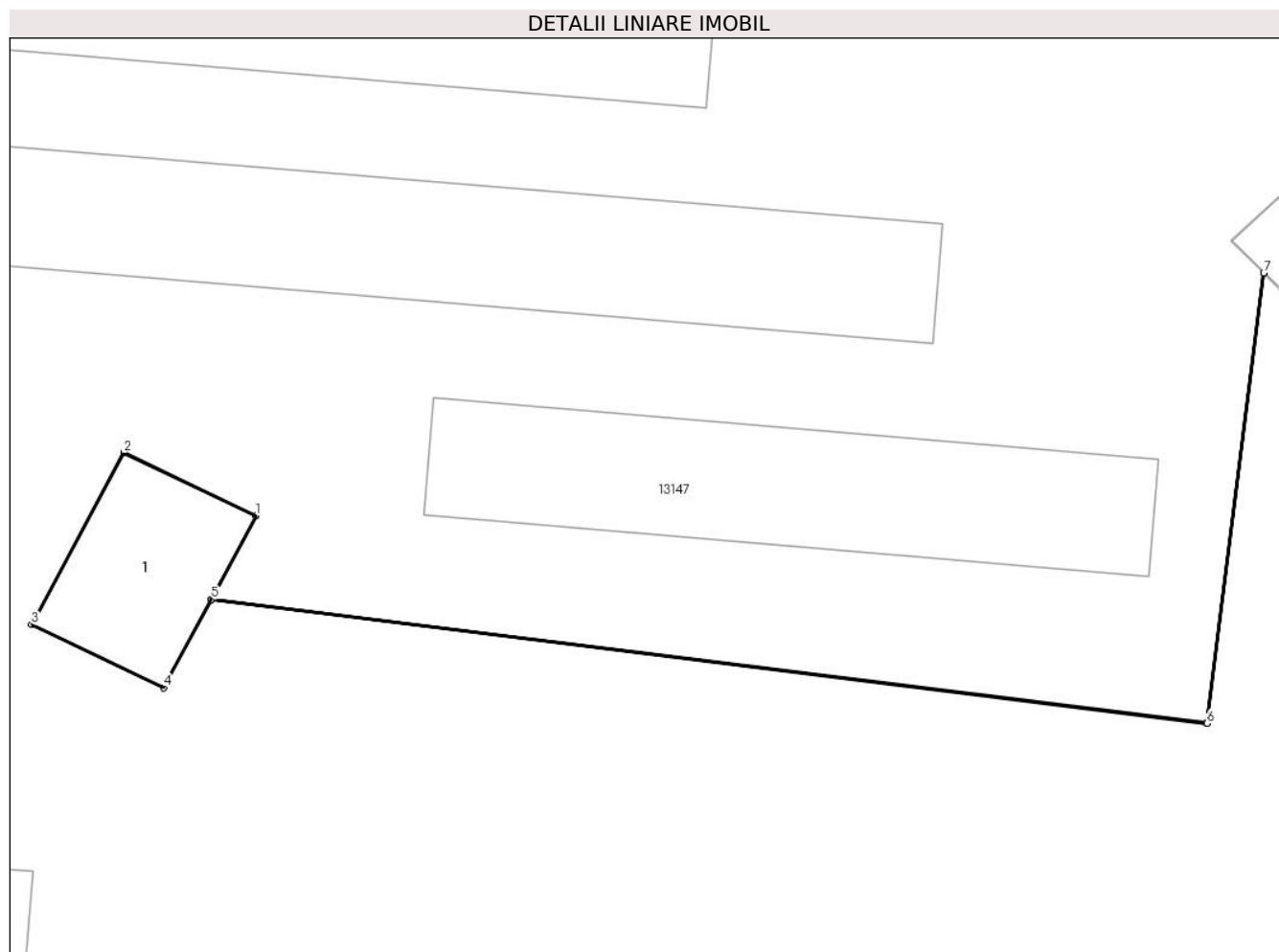
Inscrieri privind dezmembramintele dreptului de proprietate, drepturi reale de garanție și sarcini	Referințe
NU SUNT	

Anexa Nr. 1 La Partea I

Teren

Nr cadastral	Suprafaţa (mp)*	Observaţii / Referinţe
38289	16	LEA 110 kV CETATE-SPA 2 CETATE

* Suprafaţa este determinată în planul de proiecţie Stereo 70.



Date referitoare la teren

Crt	Categorie folosinţă	Intravilan	Suprafaţa (mp)	Tarla	Parcelă	Nr. topo	Observaţii / Referinţe
1	curţi constructii	DA	16	98	255/16	-	Teren pe care este amplasat St 3 'LEA 110 kV CETATE-SPA 2 CETATE'

Date referitoare la construcţii

Crt	Număr	Destinaţie construcţie	Supraf. (mp)	Situaţie juridică	Observaţii / Referinţe
A1.1	38289-C1	construcţii industriale si edilitare	15	Cu acte	Nr. niveluri:1; S. construita la sol:15 mp; S. construita desfasurata:15 mp; Stalp electric

Lungime Segmente

1) Valorile lungimilor segmentelor sunt obţinute din proiecţie în plan.

Punct început	X / Y	Punct sfârşit	X / Y	Lungime segment (** (m)
1	344.361,357 292.549,295	2	344.358,273 292.550,766	3.417
2	344.358,273 292.550,766	3	344.356,128 292.546,758	4.546
3	344.356,128 292.546,758	4	344.359,211 292.545,286	3.416

Punct început	X / Y	Punct sfârşit	X / Y	Lungime segment (** (m)
4	344.359,211 292.545,286	5	344.360,313 292.547,344	2.334
5	344.360,313 292.547,344	6	344.383,518 292.544,46	23.384
6	344.383,518 292.544,46	7	344.384,844 292.554,951	10.574
7	344.384,844 292.554,951	8	344.384,84 292.554,955	0.006
8	344.384,84 292.554,955	9	344.383,513 292.544,465	10.574
9	344.383,513 292.544,465	10	344.360,315 292.547,349	23.377
10	344.360,315 292.547,349	1	344.361,357 292.549,295	2.207

** Lungimile segmentelor sunt determinate în planul de proiecție Stereo 70 și sunt rotunjite la 1 milimetru.

*** Distanța dintre puncte este formată din segmente cumulate ce sunt mai mici decât valoarea 1 milimetru.

**DATE DESPRE IMOBILUL NR. 13747**

Oficiul de Cadastru și Publicitate Imobiliară DOLJ
Biroul de Cadastru și Publicitate Imobiliară Craiova

A. Partea I. Descrierea imobilului

TEREN Intravilan

Adresa: Loc. Cetate, Jud. Dolj, T98, P255/15

Nr. Crt	Nr cadastral Nr. topografic	Suprafața* (mp)	Observații / Referințe
A1		11	Sector cadastral:18 Teren neimprejmuit; LEA 110 KV DUBLU CIRCUIT - CUJMIR - CETATE / GRUIA - CETATE

Construcții

Crt	Nr cadastral Nr. topografic	Adresa	Observații / Referințe
A1.1		Loc. Cetate, Jud. Dolj, T98, P255/15	Nr. niveluri:1; S. construita la sol:11 mp; Stalp electric

B. Partea II. Proprietari și acte

Inscrieri privitoare la dreptul de proprietate și alte drepturi reale		Referințe
/		
Act Normativ nr. HG NR. 1705, din 29/11/2006 emis de GUVERNUL ROMANIEI (Legea 123 din 10.07.2012; Contract de concesiune nr. 6 din 20.06.2005; Act Aditional nr. 1 din 04.03.2016; Licenta pentru distributia energiei electrice nr. 14033 din 01.07.2002 si Anexa);		
B1	Intabulare, drept de PROPRIETATE, dobandit prin Lege, cota actuala 1/1, cota initiala 1/1 1) STATUL ROMAN- DOMENIUL PUBLIC, CIF:9999999999999, LIPSA CUI	A1, A1.1
B2	Intabulare, drept de ADMINISTRARE, dobandit prin Lege, cota actuala 1/1, cota initiala 1/1 1) MINISTERUL ECONOMIEI SI COMERTULUI, CIF:9999999999999, LIPSA CUI	A1, A1.1
B3	Intabulare, drept de CONCESIUNE pe o perioada de 49 de ani, dobandit prin Lege, cota actuala 1/1, cota initiala 1/1 1) CEZ DISTRIBUTIE SA, CIF:14491102	A1, A1.1

C. Partea III. SARCINI .

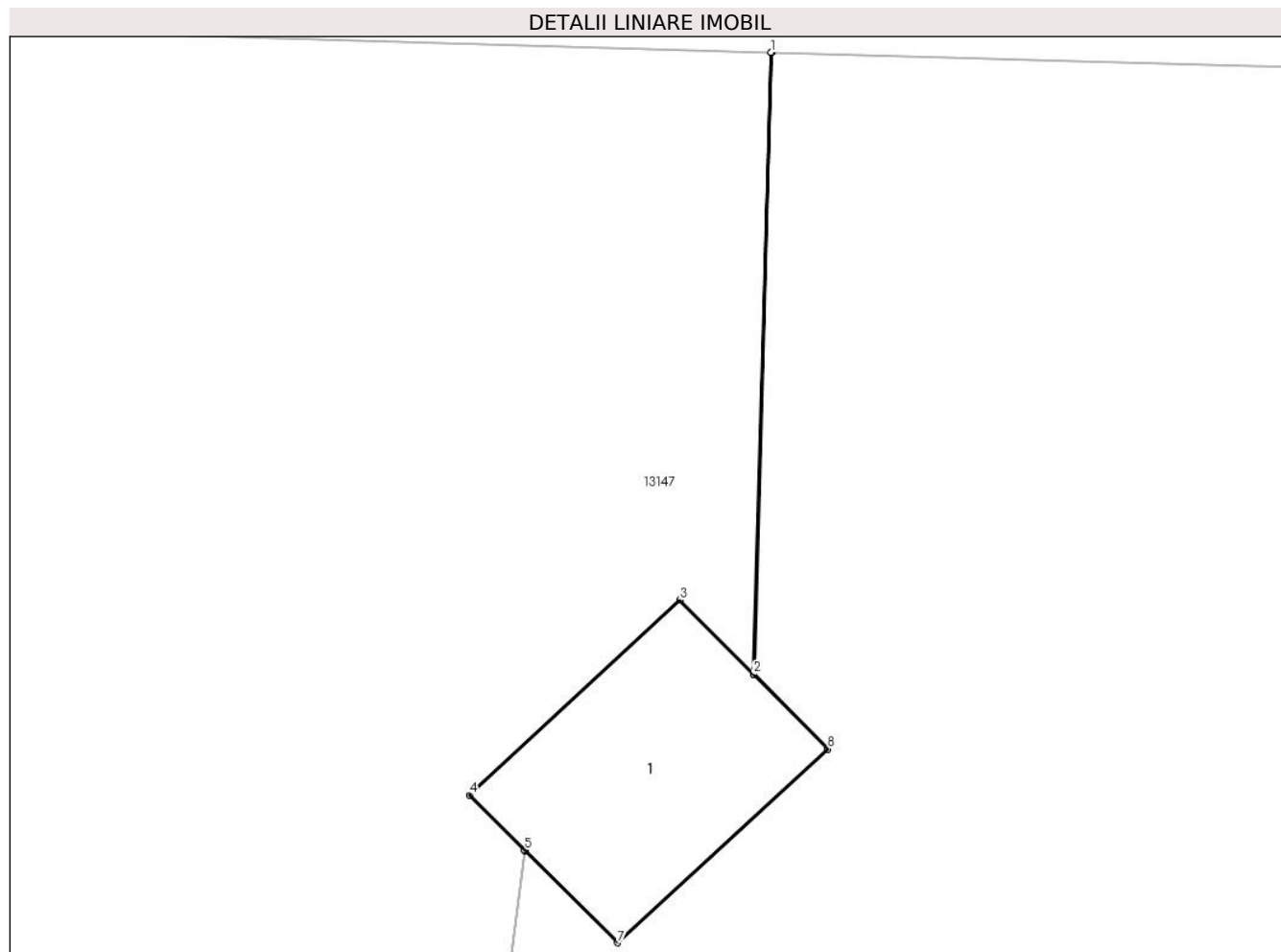
Inscrieri privind dezmembramintele dreptului de proprietate, drepturi reale de garanție și sarcini	Referințe
NU SUNT	

Anexa Nr. 1 La Partea I

Teren

Nr cadastral	Suprafața (mp)*	Observații / Referințe
	11	LEA 110 KV DUBLU CIRCUIT - CUJMIR - CETATE / GRUIA - CETATE

* Suprafața este determinată în planul de proiecție Stereo 70.



Date referitoare la teren

Crt	Categorie folosință	Intra vilan	Suprafața (mp)	Tarla	Parcelă	Nr. topo	Observații / Referințe
1	curți construcții	DA	11	98	255/15	-	

Date referitoare la construcții

Crt	Număr	Destinație construcție	Supraf. (mp)	Situație juridică	Observații / Referințe
A1.1		construcții industriale și edilitare	11	Cu acte	Nr. niveluri:1; S. construita la sol:11 mp; Stalp electric

Lungime Segmente

1) Valorile lungimilor segmentelor sunt obținute din proiecție în plan.

Punct început	X / Y	Punct sfârșit	X / Y	Lungime segment (** (m)
1	344.388,168 292.565,73	2	344.387,933 292.557,333	8.4
2	344.387,933 292.557,333	3	344.386,937 292.558,336	1.414
3	344.386,937 292.558,336	4	344.384,091 292.555,701	3.879

Punct început	X / Y	Punct sfârşit	X / Y	Lungime segment (** (m)
4	344.384,091 292.555,701	5	344.384,84 292.554,955	1.057
5	344.384,84 292.554,955	6	344.384,844 292.554,951	0.006
6	344.384,844 292.554,951	7	344.386,096 292.553,705	1.766
7	344.386,096 292.553,705	8	344.388,936 292.556,322	3.862
8	344.388,936 292.556,322	9	344.387,937 292.557,329	1.418
9	344.387,937 292.557,329	10	344.388,173 292.565,73	8.404
10	344.388,173 292.565,73	1	344.388,168 292.565,73	0.005

** Lungimile segmentelor sunt determinate în planul de proiecţie Stereo 70 şi sunt rotunjite la 1 milimetru.

*** Distanţa dintre puncte este formată din segmente cumulate ce sunt mai mici decât valoarea 1 milimetru.

**DATE DESPRE IMOBILUL NR. 13748**

Oficiul de Cadastru și Publicitate Imobiliară DOLJ
Biroul de Cadastru și Publicitate Imobiliară Craiova

A. Partea I. Descrierea imobilului

TEREN Intravilan

Adresa: Loc. Cetate, Jud. Dolj, T98, P255/7

Nr. Crt	Nr cadastral Nr. topografic	Suprafața* (mp)	Observații / Referințe
A1		11	Sector cadastral:18 Teren neimprejmuit; LEA 110 KV DUBLU CIRCUIT - CUJMIR - CETATE / GRUIA - CETATE

Construcții

Crt	Nr cadastral Nr. topografic	Adresa	Observații / Referințe
A1.1		Loc. Cetate, Jud. Dolj, T98, P255/7	Nr. niveluri:1; S. construita la sol:11 mp; Stalp electric

B. Partea II. Proprietari și acte

Inscrieri privitoare la dreptul de proprietate și alte drepturi reale		Referințe
/		
Act Normativ nr. HG NR. 1705, din 29/11/2006 emis de GUVERNUL ROMANIEI (Legea 123 din 10.07.2012; Contract de concesiune nr. 6 din 20.06.2005; Act Aditional nr. 1 din 04.03.2016; Licenta pentru distributia energiei electrice nr. 14033 din 01.07.2002 si Anexa);		
B1	Intabulare, drept de PROPRIETATE, dobandit prin Lege, cota actuala 1/1, cota initiala 1/1 1) STATUL ROMAN- DOMENIUL PUBLIC, CIF:9999999999999, LIPSA CUI	A1, A1.1
B2	Intabulare, drept de ADMINISTRARE, dobandit prin Lege, cota actuala 1/1, cota initiala 1/1 1) MINISTERUL ECONOMIEI SI COMERTULUI, CIF:9999999999999, LIPSA CUI	A1, A1.1
B3	Intabulare, drept de CONCESIUNE pe o perioada de 49 de ani, dobandit prin Lege, cota actuala 1/1, cota initiala 1/1 1) CEZ DISTRIBUTIE SA, CIF:14491102	A1, A1.1

C. Partea III. SARCINI .

Inscrieri privind dezmembramintele dreptului de proprietate, drepturi reale de garanție și sarcini	Referințe
NU SUNT	

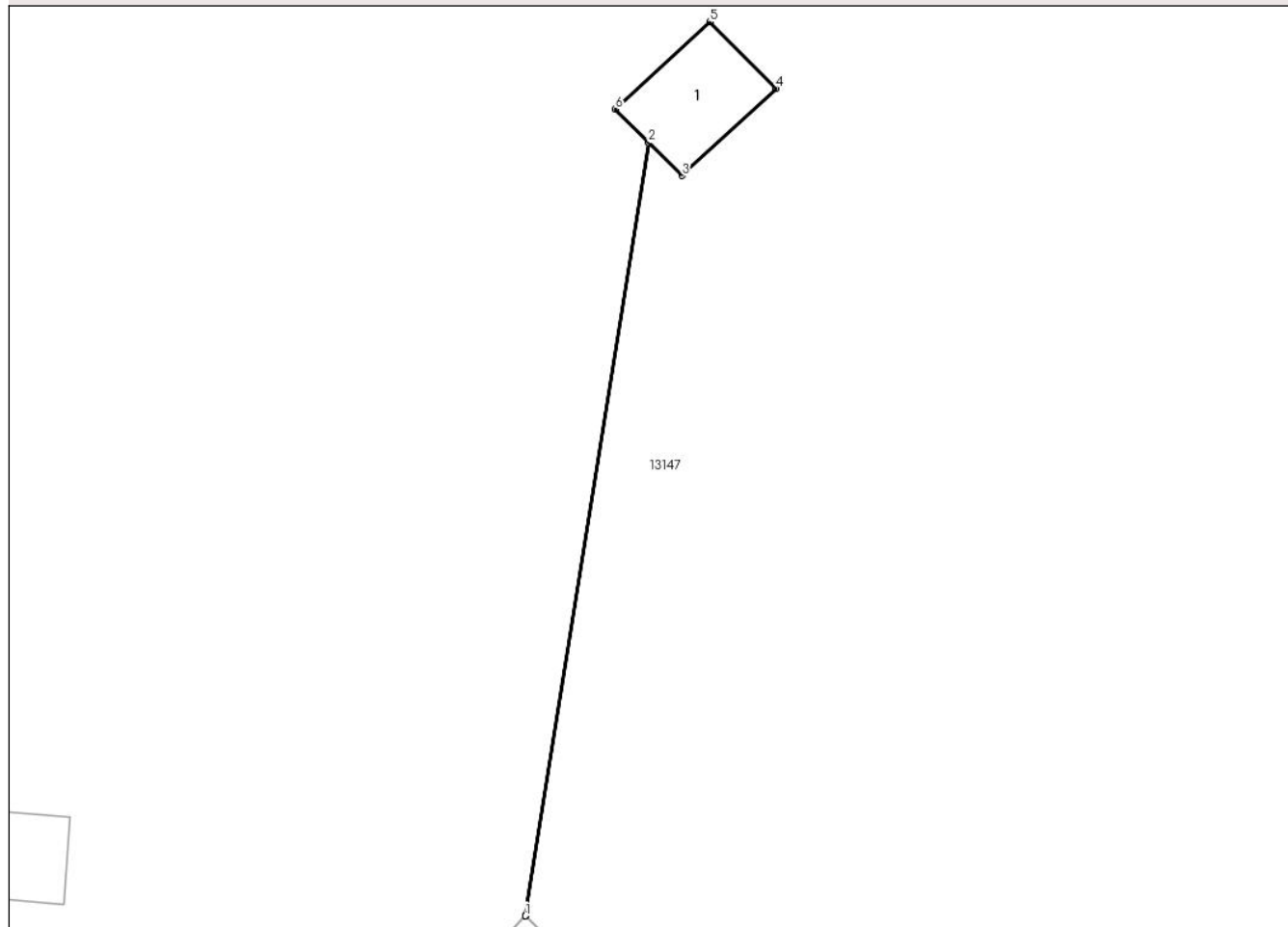
Anexa Nr. 1 La Partea I

Teren

Nr cadastral	Suprafața (mp)*	Observații / Referințe
	11	LEA 110 KV DUBLU CIRCUIT - CUJMIR - CETATE / GRUIA - CETATE

* Suprafața este determinată în planul de proiecție Stereo 70.

DETALII LINIARE IMOBIL



Date referitoare la teren

Crt	Categorie folosință	Intra vilan	Suprafața (mp)	Tarla	Parcelă	Nr. topo	Observații / Referințe
1	curți construcții	DA	11	98	255/7	-	

Date referitoare la construcții

Crt	Număr	Destinație construcție	Supraf. (mp)	Situație juridică	Observații / Referințe
A1.1		construcții industriale și edilitare	11	Cu acte	Nr. niveluri:1; S. construita la sol:11 mp; Stalp electric

Lungime Segmente

1) Valorile lungimilor segmentelor sunt obținute din proiecție în plan.

Punct început	X / Y	Punct sfârșit	X / Y	Lungime segment (** (m)
1	344.501,128 292.404,557	2	344.504,832 292.427,84	23.576
2	344.504,832 292.427,84	3	344.505,831 292.426,846	1.409
3	344.505,831 292.426,846	4	344.508,671 292.429,463	3.862

Punct început	X / Y	Punct sfârșit	X / Y	Lungime segment (** (m)
4	344.508,671 292.429,463	5	344.506,672 292.431,477	2.838
5	344.506,672 292.431,477	6	344.503,826 292.428,842	3.879
6	344.503,826 292.428,842	7	344.504,829 292.427,844	1.415
7	344.504,829 292.427,844	8	344.501,124 292.404,56	23.577
8	344.501,124 292.404,56	1	344.501,128 292.404,557	0.005

** Lungimile segmentelor sunt determinate în planul de proiecție Stereo 70 și sunt rotunjite la 1 milimetru.

*** Distanța dintre puncte este formată din segmente cumulate ce sunt mai mici decât valoarea 1 milimetru.

**DATE DESPRE IMOBILUL NR. 13749**

Oficiul de Cadastru și Publicitate Imobiliară DOLJ
Biroul de Cadastru și Publicitate Imobiliară Craiova

A. Partea I. Descrierea imobilului

TEREN Intravilan

Adresa: Loc. Cetate, Jud. Dolj, T98, P255/6

Nr. Crt	Nr cadastral Nr. topografic	Suprafața* (mp)	Observații / Referințe
A1	38278	5	Sector cadastral:18 Teren neimprejmuit; LEA 110 kV CETATE-SPA 2 CETATE

Construcții

Crt	Nr cadastral Nr. topografic	Adresa	Observații / Referințe
A1.1	38278-C1	Loc. Cetate, Jud. Dolj, T98, P255/6	Nr. niveluri:1; S. construita la sol:5 mp; S. construita desfasurata:5 mp; Stalp electric

B. Partea II. Proprietari și acte

Inscrieri privitoare la dreptul de proprietate și alte drepturi reale	Referințe	
237011 / 19/11/2020		
Act Administrativ nr. DECRET NR 377, din 04/06/1973 emis de Presedintele Republicii Socialiste Romania (act administrativ nr 14227 din 13.03.2007, emis de Oficiul Registrului Comertului de pe langa Tribunalul Dolj;act administrativ nr 2008 din 14.03.2007, emis de Tribunalul Dolj;act administrativ nr 4 din 24.11.2016, emis de CEZ DISTRIBUTIE S.A;act administrativ nr CONTRACT DE CONCESIUNE NR 6 din 20.06.2005, emis de Ministerul Economiei si Comertului - SDFEE "Electrica Oltenia";act notarial nr 641 din 09.03.2007, emis de BNP Mone Gabriela Olga si Andrei Aurel Jean;act administrativ nr B3582310 din 23.10.2017, emis de Oficiul National al Registrului Comertului Dolj;act administrativ nr 57806 din 29.12.2016, emis de Oficiul Registrului Comertului de pe langa Tribunalul Dolj;act administrativ nr 22729 din 30.12.2016, emis de Oficiul Registrului Comertului de pe langa Tribunalul Dolj;act administrativ nr DECLARATIE NR RO10-46079 din 08.09.2020, emis de DISTRIBUTIE ENERGIE OLTENIA S.A.);		
B1	Intabulare, drept de PROPRIETATE, dobandit prin Lege, cota actuala 1/1, cota initiala 1/1 1) STATUL ROMAN DOMENIUL PUBLIC , CIF:999999999999, LIPSA CUI	A1
B2	Intabulare, drept de CONCESIUNE pe o perioada de 49 de ani incepand cu data semnarii contractului 1) DISTRIBUȚIE ENERGIE OLTENIA S.A. , CIF:14491102	A1
/		
Act Normativ nr. Legea 7, din 13/03/1996 emis de PARLAMENTUL ROMANIEI;		
B3	Intabulare, drept de PROPRIETATE, dobandit prin Lege, cota actuala 1/1, cota initiala 1/1 1) STATUL ROMAN DOMENIUL PUBLIC , CIF:999999999999, LIPSA CUI	A1.1

C. Partea III. SARCINI .

Inscrieri privind dezmembramintele dreptului de proprietate, drepturi reale de garanție și sarcini	Referințe
NU SUNT	

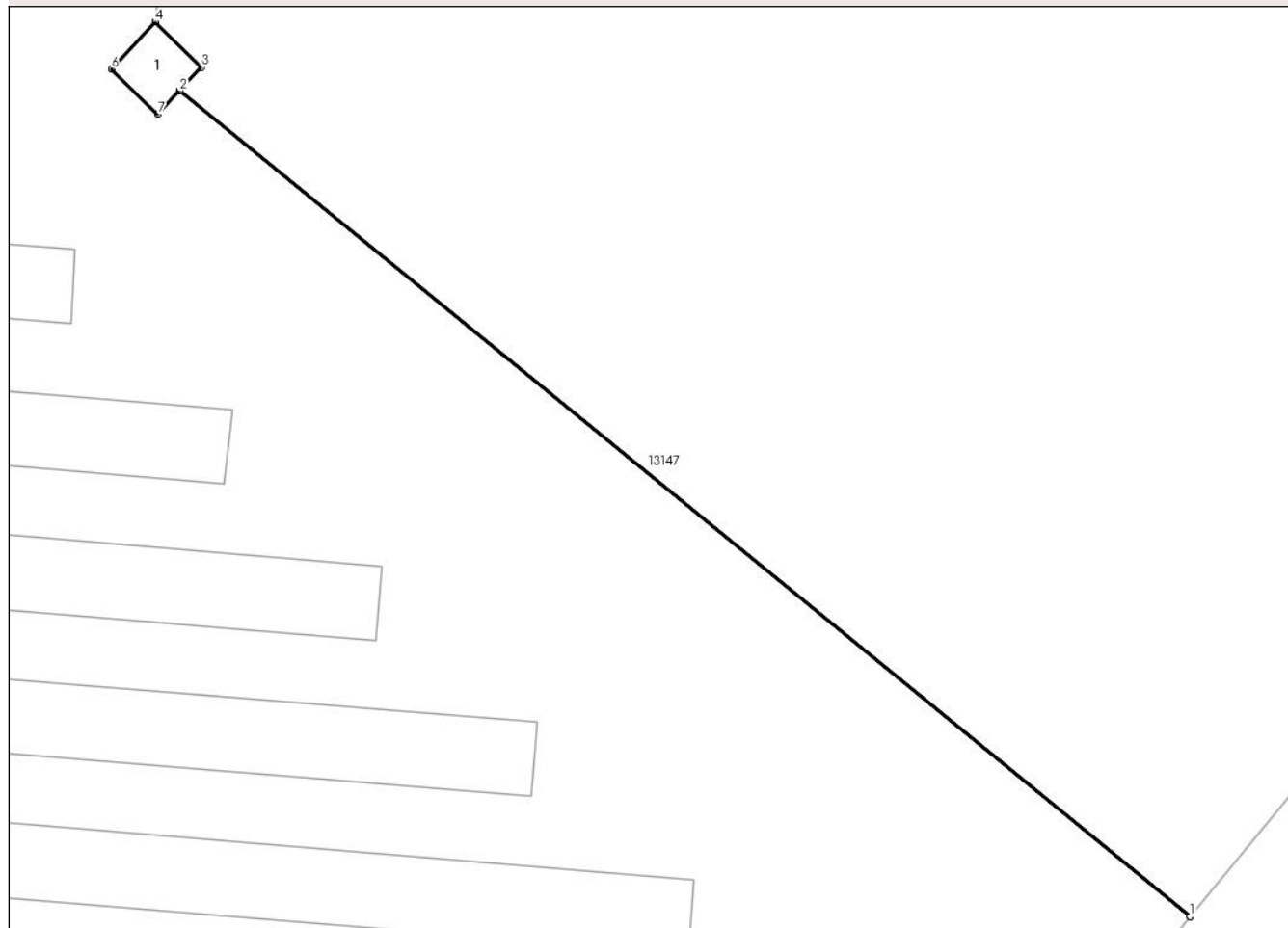
Anexa Nr. 1 La Partea I

Teren

Nr cadastral	Suprafața (mp)*	Observații / Referințe
38278	5	LEA 110 kV CETATE-SPA 2 CETATE

* Suprafața este determinată în planul de proiecție Stereo 70.

DETALII LINIARE IMOBIL



Date referitoare la teren

Crt	Categorie folosință	Intra vilan	Suprafața (mp)	Tarla	Parcelă	Nr. topo	Observații / Referințe
1	curți constructii	DA	5	98	255/6	-	Teren pe care este amplasat St 2 'LEA 110 kV CETATE-SPA 2 CETATE'

Date referitoare la construcții

Crt	Număr	Destinație construcție	Supraf. (mp)	Situație juridică	Observații / Referințe
A1.1	38278-C1	construcții industriale și edilitare	5	Cu acte	Nr. niveluri:1; S. construită la sol:5 mp; S. construită desfășurată:5 mp; Stalp electric

Lungime Segmente

1) Valorile lungimilor segmentelor sunt obținute din proiecție în plan.

Punct început	X / Y	Punct sfârșit	X / Y	Lungime segment (** (m))
1	344.537,707 292.372,951	2	344.501,995 292.402,127	46.115
2	344.501,995 292.402,127	3	344.502,764 292.402,957	1.131
3	344.502,764 292.402,957	4	344.501,128 292.404,557	2.288

Punct început	X / Y	Punct sfârșit	X / Y	Lungime segment (** (m)
4	344.501,128 292.404,557	5	344.501,124 292.404,56	0.005
5	344.501,124 292.404,56	6	344.499,58 292.402,892	2.273
6	344.499,58 292.402,892	7	344.501,22 292.401,289	2.293
7	344.501,22 292.401,289	8	344.501,992 292.402,123	1.136
8	344.501,992 292.402,123	9	344.537,704 292.372,948	46.114
9	344.537,704 292.372,948	1	344.537,707 292.372,951	0.004

** Lungimile segmentelor sunt determinate în planul de proiecție Stereo 70 și sunt rotunjite la 1 milimetru.

*** Distanța dintre puncte este formată din segmente cumulate ce sunt mai mici decât valoarea 1 milimetru.

**DATE DESPRE IMOBILUL NR. 13750**

Oficiul de Cadastru și Publicitate Imobiliară DOLJ
Biroul de Cadastru și Publicitate Imobiliară Craiova

A. Partea I. Descrierea imobilului

TEREN Intravilan

Adresa: Loc. Cetate, Jud. Dolj, T98, P255/17

Nr. Crt	Nr cadastral Nr. topografic	Suprafața* (mp)	Observații / Referințe
A1		16	Sector cadastral:18 Teren neimprejmuit; LEA 110 KV DUBLU CIRCUIT - OSTROV - CETATE 1 / OSTROV - CETATE 2

Construcții

Crt	Nr cadastral Nr. topografic	Adresa	Observații / Referințe
A1.1		Loc. Cetate, Jud. Dolj, T98, P255/17	Nr. niveluri:1; S. construita la sol:16 mp; Stalp electric

B. Partea II. Proprietari și acte

Inscrieri privitoare la dreptul de proprietate și alte drepturi reale		Referințe
/		
Act Normativ nr. HG NR. 1705, din 29/11/2006 emis de GUVERNUL ROMANIEI (Legea 123 din 10.07.2012; Contract de concesiune nr. 6 din 20.06.2005; Act Aditional nr. 1 din 04.03.2016; Licenta pentru distributia energiei electrice nr. 14033 din 01.07.2002 si Anexa);		
B1	Intabulare, drept de PROPRIETATE, dobandit prin Lege, cota actuala 1/1, cota initiala 1/1 1) STATUL ROMAN- DOMENIUL PUBLIC, CIF:9999999999999, LIPSA CUI	A1, A1.1
B2	Intabulare, drept de ADMINISTRARE, dobandit prin Lege, cota actuala 1/1, cota initiala 1/1 1) MINISTERUL ECONOMIEI SI COMERTULUI, CIF:9999999999999, LIPSA CUI	A1, A1.1
B3	Intabulare, drept de CONCESIUNE pe o perioada de 49 de ani, dobandit prin Lege, cota actuala 1/1, cota initiala 1/1 1) CEZ DISTRIBUTIE SA, CIF:14491102	A1, A1.1

C. Partea III. SARCINI .

Inscrieri privind dezmembramintele dreptului de proprietate, drepturi reale de garanție și sarcini	Referințe
NU SUNT	

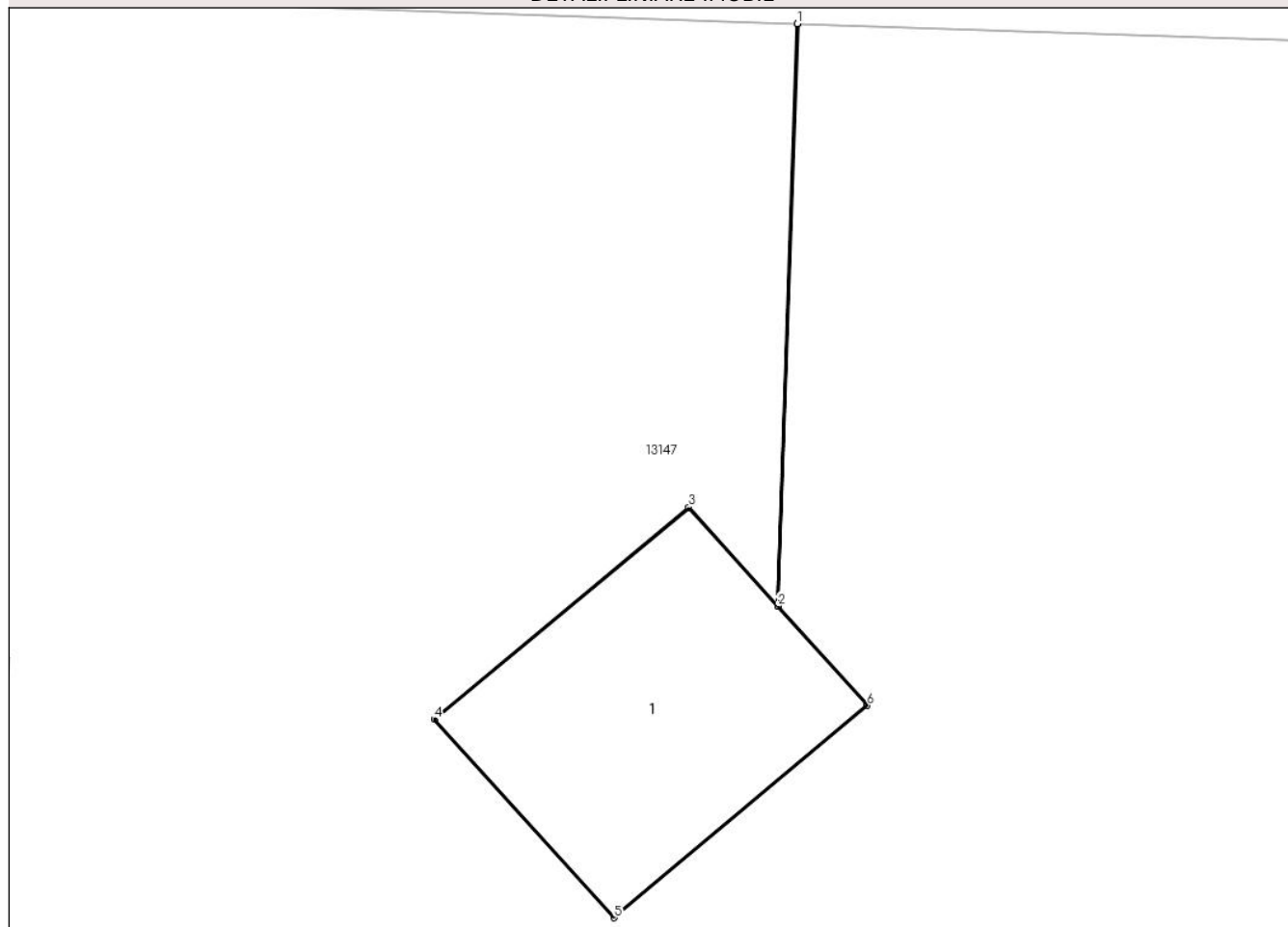
Anexa Nr. 1 La Partea I

Teren

Nr cadastral	Suprafața (mp)*	Observații / Referințe
	16	LEA 110 KV DUBLU CIRCUIT - OSTROV - CETATE 1 / OSTROV - CETATE 2

* Suprafața este determinată în planul de proiecție Stereo 70.

DETALII LINIARE IMOBIL



Date referitoare la teren

Crt	Categorie folosință	Intra vilan	Suprafața (mp)	Tarla	Parcelă	Nr. topo	Observații / Referințe
1	curți constructii	DA	16	98	255/17	-	

Date referitoare la construcții

Crt	Număr	Destinație construcție	Supraf. (mp)	Situație juridică	Observații / Referințe
A1.1		construcții industriale și edilitare	16	Cu acte	Nr. niveluri:1; S. construita la sol:16 mp; Stalp electric

Lungime Segmente

1) Valorile lungimilor segmentelor sunt obținute din proiecție în plan.

Punct început	X / Y	Punct sfârșit	X / Y	Lungime segment (** (m)
1	344.451,622 292.563,191	2	344.451,362 292.555,449	7.746
2	344.451,362 292.555,449	3	344.450,179 292.556,763	1.768
3	344.450,179 292.556,763	4	344.446,795 292.553,944	4.404

Punct început	X / Y	Punct sfârșit	X / Y	Lungime segment (** (m)
4	344.446,795 292.553,944	5	344.449,188 292.551,306	3.562
5	344.449,188 292.551,306	6	344.452,552 292.554,128	4.391
6	344.452,552 292.554,128	7	344.451,366 292.555,446	1.773
7	344.451,366 292.555,446	8	344.451,627 292.563,191	7.749
8	344.451,627 292.563,191	1	344.451,622 292.563,191	0.005

** Lungimile segmentelor sunt determinate în planul de proiecție Stereo 70 și sunt rotunjite la 1 milimetru.

*** Distanța dintre puncte este formată din segmente cumulate ce sunt mai mici decât valoarea 1 milimetru.

**DATE DESPRE IMOBILUL NR. 13751**

Oficiul de Cadastru și Publicitate Imobiliară DOLJ
Biroul de Cadastru și Publicitate Imobiliară Craiova

A. Partea I. Descrierea imobilului

TEREN Intravilan

Adresa: Loc. Cetate, Jud. Dolj, T98, P255/18

Nr. Crt	Nr cadastral Nr. topografic	Suprafața* (mp)	Observații / Referințe
A1		2	Sector cadastral:18 Teren neimprejmuit; L20 KV CETATE - SPA 1

Construcții

Crt	Nr cadastral Nr. topografic	Adresa	Observații / Referințe
A1.1		Loc. Cetate, Jud. Dolj, T98, P255/18	Nr. niveluri:1; S. construita la sol:2 mp; Stalp electric

B. Partea II. Proprietari și acte

Inscrieri privitoare la dreptul de proprietate și alte drepturi reale		Referințe
/		
Act Normativ nr. HG NR. 1705, din 29/11/2006 emis de GUVERNUL ROMANIEI (Legea 123 din 10.07.2012; Contract de concesiune nr. 6 din 20.06.2005; Act Aditional nr. 1 din 04.03.2016; Licenta pentru distributia energiei electrice nr. 14033 din 01.07.2002 si Anexa);		
B1	Intabulare, drept de PROPRIETATE, dobandit prin Lege, cota actuala 1/1, cota initiala 1/1 1) STATUL ROMAN- DOMENIUL PUBLIC, CIF:9999999999999, LIPSA CUI	A1, A1.1
B2	Intabulare, drept de ADMINISTRARE, dobandit prin Lege, cota actuala 1/1, cota initiala 1/1 1) MINISTERUL ECONOMIEI SI COMERTULUI, CIF:9999999999999, LIPSA CUI	A1, A1.1
B3	Intabulare, drept de CONCESIUNE pe o perioada de 49 de ani, dobandit prin Lege, cota actuala 1/1, cota initiala 1/1 1) CEZ DISTRIBUTIE SA, CIF:14491102	A1, A1.1

C. Partea III. SARCINI .

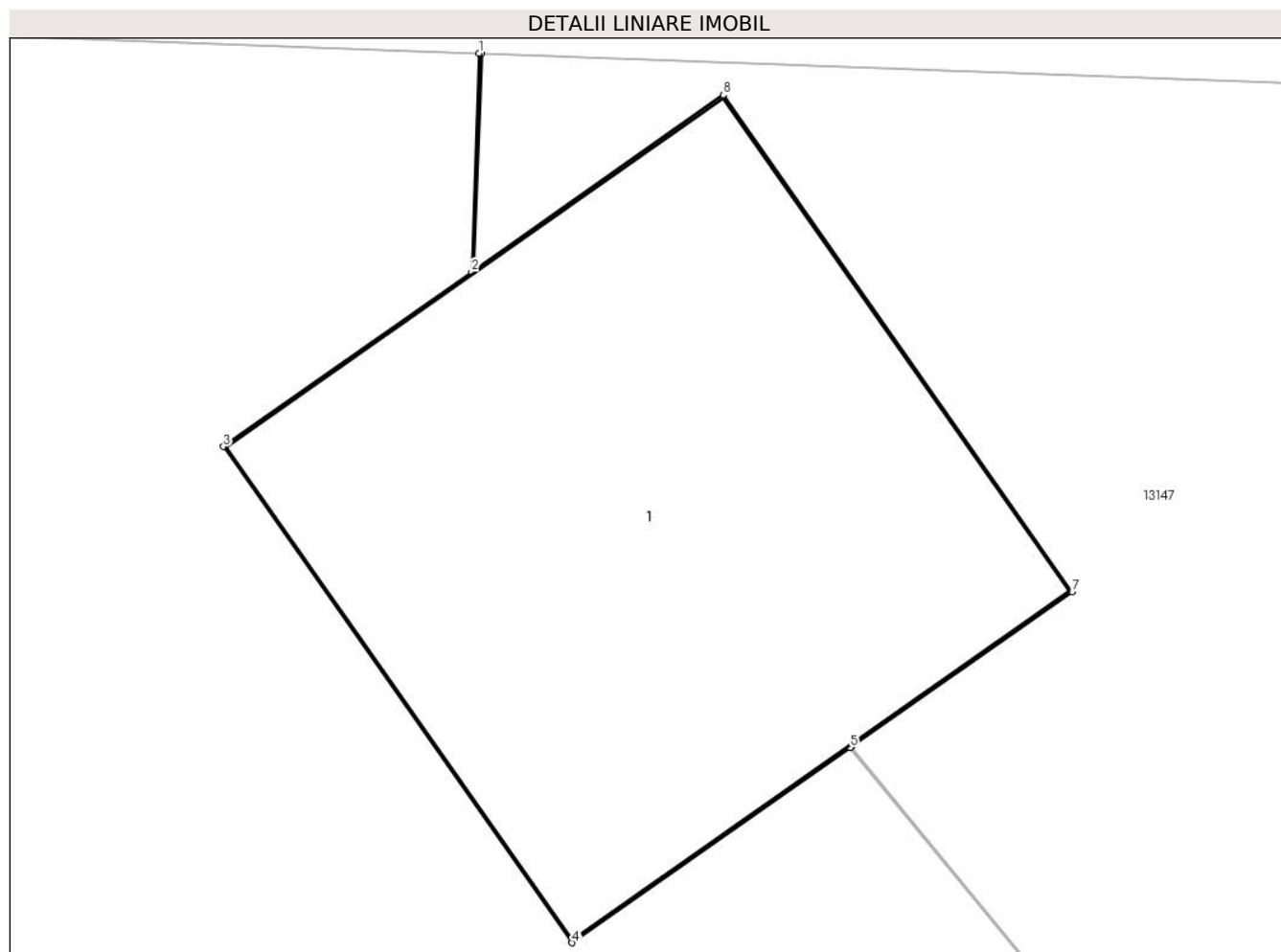
Inscrieri privind dezmembramintele dreptului de proprietate, drepturi reale de garanție și sarcini	Referințe
NU SUNT	

Anexa Nr. 1 La Partea I

Teren

Nr cadastral	Suprafața (mp)*	Observații / Referințe
	2	L20 KV CETATE - SPA 1

* Suprafața este determinată în planul de proiecție Stereo 70.



Date referitoare la teren

Crt	Categorie folosință	Intra vilan	Suprafața (mp)	Tarla	Parcelă	Nr. topo	Observații / Referințe
1	curți constructii	DA	2	98	255/18	-	

Date referitoare la construcții

Crt	Număr	Destinație construcție	Supraf. (mp)	Situație juridică	Observații / Referințe
A1.1		construcții industriale și edilitare	2	Cu acte	Nr. niveluri:1; S. construita la sol:2 mp; Stalp electric

Lungime Segmente

1) Valorile lungimilor segmentelor sunt obținute din proiecție în plan.

Punct început	X / Y	Punct sfârșit	X / Y	Lungime segment (** (m)
1	344.469,217 292.562,568	2	344.469,199 292.562,06	0.508
2	344.469,199 292.562,06	3	344.468,622 292.561,654	0.706
3	344.468,622 292.561,654	4	344.469,433 292.560,501	1.41

Punct început	X / Y	Punct sfârșit	X / Y	Lungime segment (** (m)
4	344.469,433 292.560,501	5	344.470,079 292.560,955	0.79
5	344.470,079 292.560,955	6	344.470,082 292.560,957	0.004
6	344.470,082 292.560,957	7	344.470,595 292.561,317	0.627
7	344.470,595 292.561,317	8	344.469,784 292.562,471	1.41
8	344.469,784 292.562,471	9	344.469,203 292.562,063	0.71
9	344.469,203 292.562,063	10	344.469,222 292.562,568	0.505
10	344.469,222 292.562,568	1	344.469,217 292.562,568	0.005

** Lungimile segmentelor sunt determinate în planul de proiecție Stereo 70 și sunt rotunjite la 1 milimetru.

*** Distanța dintre puncte este formată din segmente cumulate ce sunt mai mici decât valoarea 1 milimetru.

**DATE DESPRE IMOBILUL NR. 13752**

Oficiul de Cadastru și Publicitate Imobiliară DOLJ
Biroul de Cadastru și Publicitate Imobiliară Craiova

A. Partea I. Descrierea imobilului

TEREN Intravilan

Adresa: Loc. Cetate, Jud. Dolj, T98, P255/19

Nr. Crt	Nr cadastral Nr. topografic	Suprafața* (mp)	Observații / Referințe
A1		2	Sector cadastral:18 Teren neimprejmuit; L20 KV CETATE - SPA 1

Construcții

Crt	Nr cadastral Nr. topografic	Adresa	Observații / Referințe
A1.1		Loc. Cetate, Jud. Dolj, T98, P255/19	Nr. niveluri:1; S. construita la sol:2 mp; Stalp electric

B. Partea II. Proprietari și acte

Inscrieri privitoare la dreptul de proprietate și alte drepturi reale		Referințe
/		
Act Normativ nr. HG NR. 1705, din 29/11/2006 emis de GUVERNUL ROMANIEI (Legea 123 din 10.07.2012; Contract de concesiune nr. 6 din 20.06.2005; Act Aditional nr. 1 din 04.03.2016; Licenta pentru distributia energiei electrice nr. 14033 din 01.07.2002 si Anexa);		
B1	Intabulare, drept de PROPRIETATE, dobandit prin Lege, cota actuala 1/1, cota initiala 1/1 1) STATUL ROMAN- DOMENIUL PUBLIC, CIF:9999999999999, LIPSA CUI	A1, A1.1
B2	Intabulare, drept de ADMINISTRARE, dobandit prin Lege, cota actuala 1/1, cota initiala 1/1 1) MINISTERUL ECONOMIEI SI COMERTULUI, CIF:9999999999999, LIPSA CUI	A1, A1.1
B3	Intabulare, drept de CONCESIUNE pe o perioada de 49 de ani, dobandit prin Lege, cota actuala 1/1, cota initiala 1/1 1) CEZ DISTRIBUTIE SA, CIF:14491102	A1, A1.1

C. Partea III. SARCINI .

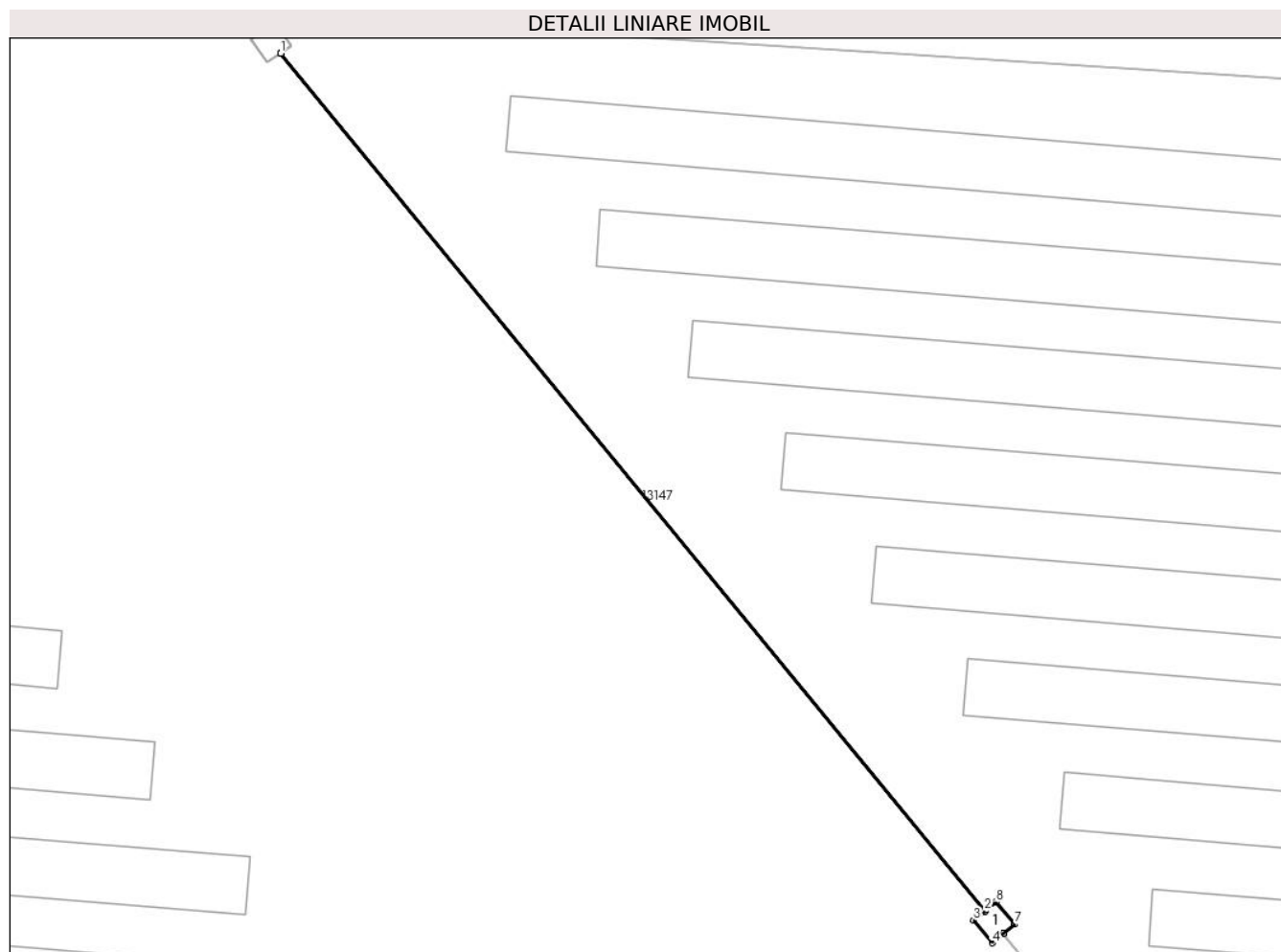
Inscrieri privind dezmembramintele dreptului de proprietate, drepturi reale de garanție și sarcini	Referințe
NU SUNT	

Anexa Nr. 1 La Partea I

Teren

Nr cadastral	Suprafața (mp)*	Observații / Referințe
	2	L20 KV CETATE - SPA 1

* Suprafața este determinată în planul de proiecție Stereo 70.



Date referitoare la teren

Crt	Categorie folosință	Intra vilan	Suprafața (mp)	Tarla	Parcelă	Nr. topo	Observații / Referințe
1	curți constructii	DA	2	98	255/19	-	

Date referitoare la construcții

Crt	Număr	Destinație construcție	Supraf. (mp)	Situație juridică	Observații / Referințe
A1.1		construcții industriale și edilitare	2	Cu acte	Nr. niveluri:1; S. construita la sol:2 mp; Stalp electric

Lungime Segmente

1) Valorile lungimilor segmentelor sunt obținute din proiecție în plan.

Punct început	X / Y	Punct sfârșit	X / Y	Lungime segment (** (m)
1	344.470,079 292.560,955	2	344.504,316 292.519,264	53.947
2	344.504,316 292.519,264	3	344.503,773 292.518,816	0.704
3	344.503,773 292.518,816	4	344.504,67 292.517,728	1.41

Punct început	X / Y	Punct sfârşit	X / Y	Lungime segment (** (m)
4	344.504,67 292.517,728	5	344.505,214 292.518,177	0.705
5	344.505,214 292.518,177	6	344.505,218 292.518,18	0.005
6	344.505,218 292.518,18	7	344.505,765 292.518,632	0.71
7	344.505,765 292.518,632	8	344.504,868 292.519,72	1.41
8	344.504,868 292.519,72	9	344.504,32 292.519,268	0.71
9	344.504,32 292.519,268	10	344.470,082 292.560,957	53.946
10	344.470,082 292.560,957	1	344.470,079 292.560,955	0.004

** Lungimile segmentelor sunt determinate în planul de proiecție Stereo 70 și sunt rotunjite la 1 milimetru.

*** Distanța dintre puncte este formată din segmente cumulate ce sunt mai mici decât valoarea 1 milimetru.

**DATE DESPRE IMOBILUL NR. 13753**

Oficiul de Cadastru și Publicitate Imobiliară DOLJ
Biroul de Cadastru și Publicitate Imobiliară Craiova

A. Partea I. Descrierea imobilului

TEREN Intravilan

Adresa: Loc. Cetate, Jud. Dolj, T98, P255/20

Nr. Crt	Nr cadastral Nr. topografic	Suprafața* (mp)	Observații / Referințe
A1		2	Sector cadastral:18 Teren neimprejmuit; L20 KV CETATE - SPA 1

Construcții

Crt	Nr cadastral Nr. topografic	Adresa	Observații / Referințe
A1.1		Loc. Cetate, Jud. Dolj, T98, P255/20	Nr. niveluri:1; S. construita la sol:2 mp; Stalp electric

B. Partea II. Proprietari și acte

Inscrieri privitoare la dreptul de proprietate și alte drepturi reale		Referințe
/		
Act Normativ nr. HG NR. 1705, din 29/11/2006 emis de GUVERNUL ROMANIEI (Legea 123 din 10.07.2012; Contract de concesiune nr. 6 din 20.06.2005; Act Aditional nr. 1 din 04.03.2016; Licenta pentru distributia energiei electrice nr. 14033 din 01.07.2002 si Anexa);		
B1	Intabulare, drept de PROPRIETATE, dobandit prin Lege, cota actuala 1/1, cota initiala 1/1 1) STATUL ROMAN- DOMENIUL PUBLIC, CIF:9999999999999, LIPSA CUI	A1, A1.1
B2	Intabulare, drept de ADMINISTRARE, dobandit prin Lege, cota actuala 1/1, cota initiala 1/1 1) MINISTERUL ECONOMIEI SI COMERTULUI, CIF:9999999999999, LIPSA CUI	A1, A1.1
B3	Intabulare, drept de CONCESIUNE pe o perioada de 49 de ani, dobandit prin Lege, cota actuala 1/1, cota initiala 1/1 1) CEZ DISTRIBUTIE SA, CIF:14491102	A1, A1.1

C. Partea III. SARCINI .

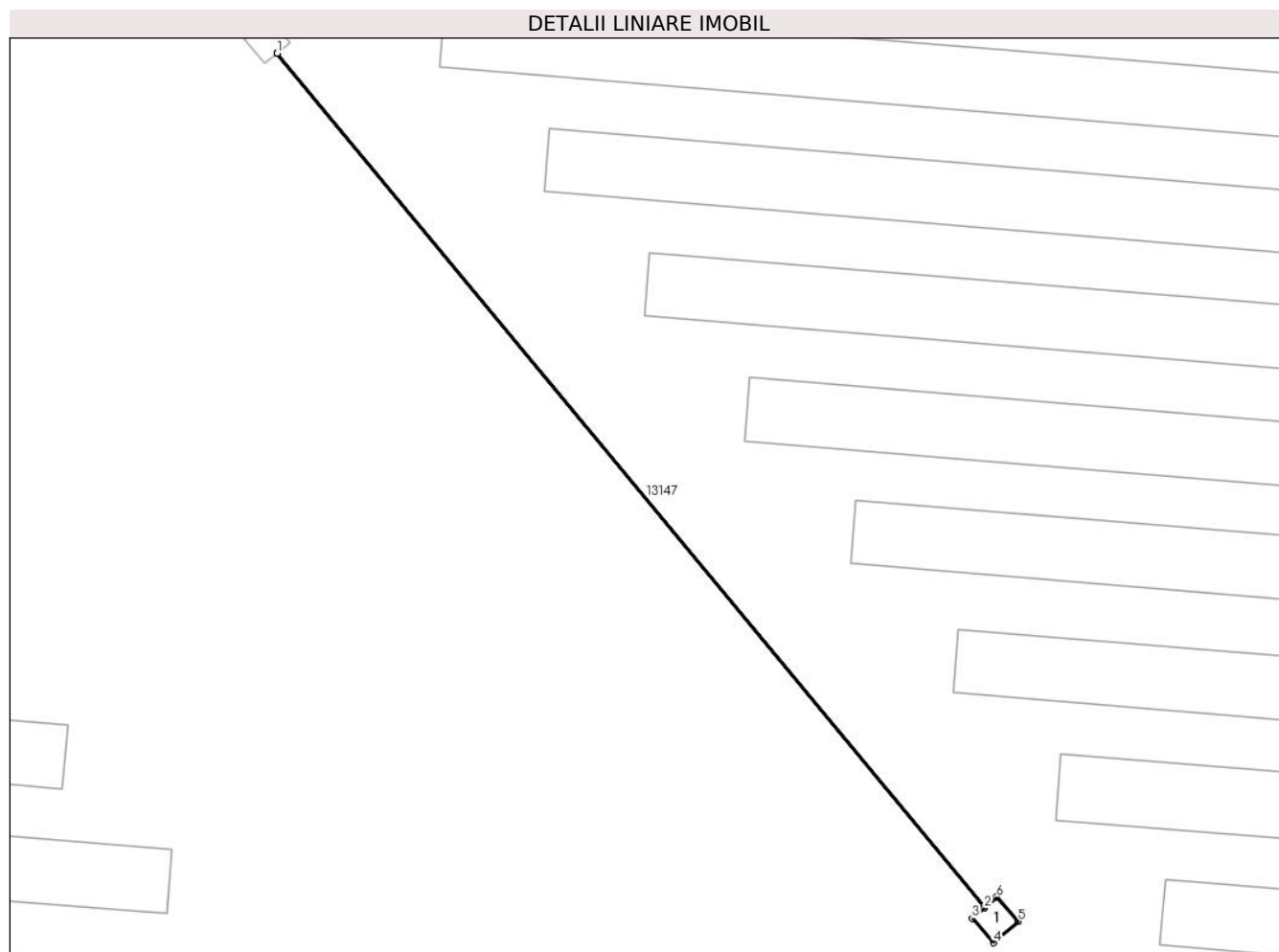
Inscrieri privind dezmembramintele dreptului de proprietate, drepturi reale de garanție și sarcini	Referințe
NU SUNT	

Anexa Nr. 1 La Partea I

Teren

Nr cadastral	Suprafaţa (mp)*	Observații / Referințe
	2	L20 KV CETATE - SPA 1

* Suprafața este determinată în planul de proiecție Stereo 70.



Date referitoare la teren

Crt	Categorie folosință	Intra vilan	Suprafața (mp)	Tarla	Parcelă	Nr. topo	Observații / Referințe
1	curți constructii	DA	2	98	255/20	-	

Date referitoare la construcții

Crt	Număr	Destinație construcție	Supraf. (mp)	Situație juridică	Observații / Referințe
A1.1		construcții industriale și edilitare	2	Cu acte	Nr. niveluri:1; S. construita la sol:2 mp; Stalp electric

Lungime Segmente

1) Valorile lungimilor segmentelor sunt obținute din proiecție în plan.

Punct început	X / Y	Punct sfârșit	X / Y	Lungime segment (** (m)
1	344.505,214 292.518,177	2	344.536,045 292.480,959	48.329
2	344.536,045 292.480,959	3	344.535,515 292.480,495	0.704
3	344.535,515 292.480,495	4	344.536,444 292.479,434	1.41

Punct început	X / Y	Punct sfârșit	X / Y	Lungime segment (** (m)
4	344.536,444 292.479,434	5	344.537,512 292.480,37	1.42
5	344.537,512 292.480,37	6	344.536,583 292.481,431	1.41
6	344.536,583 292.481,431	7	344.536,049 292.480,963	0.71
7	344.536,049 292.480,963	8	344.505,218 292.518,18	48.329
8	344.505,218 292.518,18	1	344.505,214 292.518,177	0.005

** Lungimile segmentelor sunt determinate în planul de proiecție Stereo 70 și sunt rotunjite la 1 milimetru.

*** Distanța dintre puncte este formată din segmente cumulate ce sunt mai mici decât valoarea 1 milimetru.

**DATE DESPRE IMOBILUL NR. 13754**

Oficiul de Cadastru și Publicitate Imobiliară DOLJ
Biroul de Cadastru și Publicitate Imobiliară Craiova

A. Partea I. Descrierea imobilului

TEREN Intravilan

Adresa: Loc. Cetate, Jud. Dolj, T98, P255/5

Nr. Crt	Nr cadastral Nr. topografic	Suprafața* (mp)	Observații / Referințe
A1		2	Sector cadastral:18 Teren neimprejmuit; L20 KV CETATE - SPA 1

Construcții

Crt	Nr cadastral Nr. topografic	Adresa	Observații / Referințe
A1.1		Loc. Cetate, Jud. Dolj, T98, P255/5	Nr. niveluri:1; S. construita la sol:2 mp; Stalp electric

B. Partea II. Proprietari și acte

Inscrieri privitoare la dreptul de proprietate și alte drepturi reale		Referințe
/		
Act Normativ nr. HG NR. 1705, din 29/11/2006 emis de GUVERNUL ROMANIEI (Legea 123 din 10.07.2012; Contract de concesiune nr. 6 din 20.06.2005; Act Aditional nr. 1 din 04.03.2016; Licenta pentru distributia energiei electrice nr. 14033 din 01.07.2002 si Anexa);		
B1	Intabulare, drept de PROPRIETATE, dobandit prin Lege, cota actuala 1/1, cota initiala 1/1 1) STATUL ROMAN- DOMENIUL PUBLIC, CIF:9999999999999, LIPSA CUI	A1, A1.1
B2	Intabulare, drept de ADMINISTRARE, dobandit prin Lege, cota actuala 1/1, cota initiala 1/1 1) MINISTERUL ECONOMIEI SI COMERTULUI, CIF:9999999999999, LIPSA CUI	A1, A1.1
B3	Intabulare, drept de CONCESIUNE pe o perioada de 49 de ani, dobandit prin Lege, cota actuala 1/1, cota initiala 1/1 1) CEZ DISTRIBUTIE SA, CIF:14491102	A1, A1.1

C. Partea III. SARCINI .

Inscrieri privind dezmembramintele dreptului de proprietate, drepturi reale de garanție și sarcini	Referințe
NU SUNT	

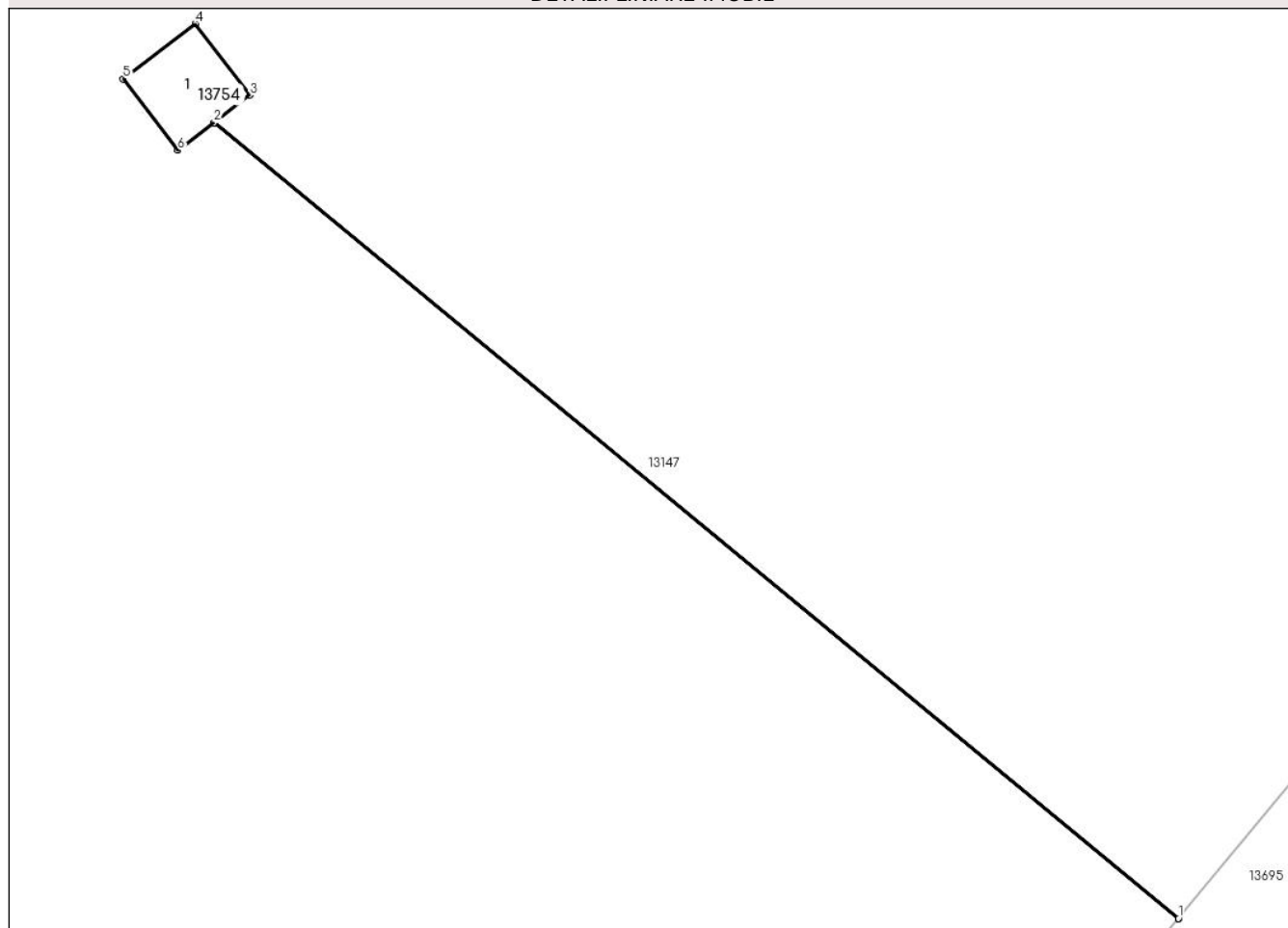
Anexa Nr. 1 La Partea I

Teren

Nr cadastral	Suprafaţa (mp)*	Observații / Referințe
	2	L20 KV CETATE - SPA 1

* Suprafața este determinată în planul de proiecție Stereo 70.

DETALII LINIARE IMOBIL



Date referitoare la teren

Crt	Categorie folosință	Intra vilan	Suprafața (mp)	Tarla	Parcelă	Nr. topo	Observații / Referințe
1	curti constructii	DA	2	98	255/5	-	

Date referitoare la construcții

Crt	Număr	Destinație construcție	Supraf. (mp)	Situație juridică	Observații / Referințe
A1.1		construcții industriale și edilitare	2	Cu acte	Nr. niveluri:1; S. construita la sol:2 mp; Stalp electric

Lungime Segmente

1) Valorile lungimilor segmentelor sunt obținute din proiecție în plan.

Punct început	X / Y	Punct sfârșit	X / Y	Lungime segment (** (m))
1	344.583,887 292.428,99	2	344.568,777 292.441,455	19.588
2	344.568,777 292.441,455	3	344.569,336 292.441,884	0.705
3	344.569,336 292.441,884	4	344.568,479 292.443,003	1.409

Punct început	X / Y	Punct sfârșit	X / Y	Lungime segment (** (m)
4	344.568,479 292.443,003	5	344.567,351 292.442,14	1.42
5	344.567,351 292.442,14	6	344.568,209 292.441,02	1.411
6	344.568,209 292.441,02	7	344.568,773 292.441,452	0.71
7	344.568,773 292.441,452	8	344.583,884 292.428,986	19.589
8	344.583,884 292.428,986	1	344.583,887 292.428,99	0.005

** Lungimile segmentelor sunt determinate în planul de proiecție Stereo 70 și sunt rotunjite la 1 milimetru.

*** Distanța dintre puncte este formată din segmente cumulate ce sunt mai mici decât valoarea 1 milimetru.

**DATE DESPRE IMOBILUL NR. 13755**

Oficiul de Cadastru și Publicitate Imobiliară DOLJ
Biroul de Cadastru și Publicitate Imobiliară Craiova

A. Partea I. Descrierea imobilului

TEREN Extravilan

Adresa: Jud. Dolj, T98, P241/6

Nr. Crt	Nr cadastral Nr. topografic	Suprafața* (mp)	Observații / Referințe
A1		12	Sector cadastral:18 Teren neimprejmuit; LEA 110 KV DUBLU CIRCUIT - OSTROV - CETATE 1 / OSTROV - CETATE 2

Construcții

Crt	Nr cadastral Nr. topografic	Adresa	Observații / Referințe
A1.1		Jud. Dolj, T98, P241/6	Nr. niveluri:1; S. construita la sol:12 mp; Stalp electric

B. Partea II. Proprietari și acte

Inscrieri privitoare la dreptul de proprietate și alte drepturi reale		Referințe
/		
Act Normativ nr. HG NR. 1705, din 29/11/2006 emis de GUVERNUL ROMANIEI (Legea 123 din 10.07.2012; Contract de concesiune nr. 6 din 20.06.2005; Act Aditional nr. 1 din 04.03.2016; Licenta pentru distributia energiei electrice nr. 14033 din 01.07.2002 si Anexa);		
B1	Intabulare, drept de PROPRIETATE, dobandit prin Lege, cota actuala 1/1, cota initiala 1/1 1) STATUL ROMAN- DOMENIUL PUBLIC, CIF:9999999999999, LIPSA CUI	A1, A1.1
B2	Intabulare, drept de ADMINISTRARE, dobandit prin Lege, cota actuala 1/1, cota initiala 1/1 1) MINISTERUL ECONOMIEI SI COMERTULUI, CIF:9999999999999, LIPSA CUI	A1, A1.1
B3	Intabulare, drept de CONCESIUNE pe o perioada de 49 de ani, dobandit prin Lege, cota actuala 1/1, cota initiala 1/1 1) CEZ DISTRIBUTIE SA, CIF:14491102	A1, A1.1

C. Partea III. SARCINI .

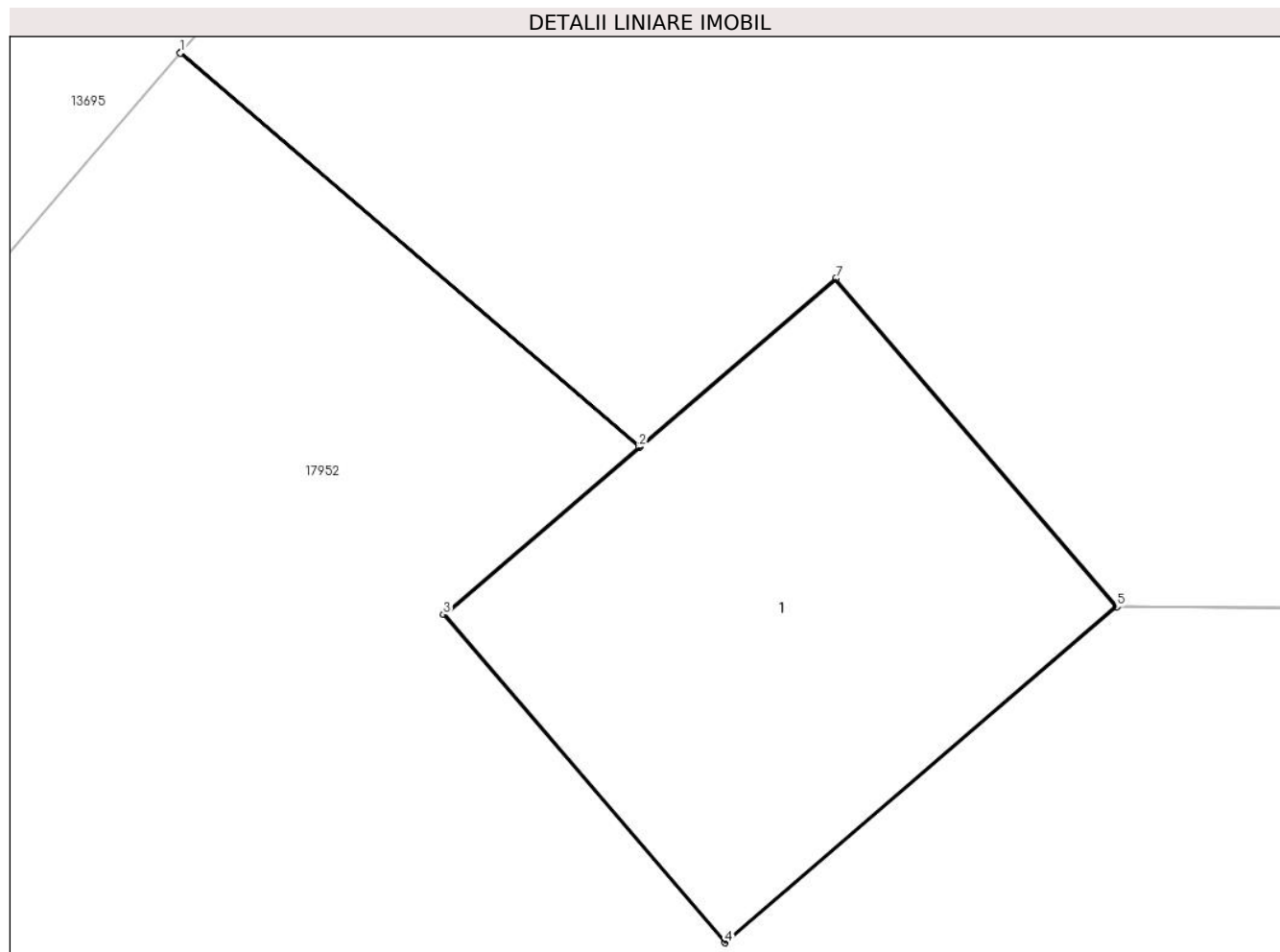
Inscrieri privind dezmembramintele dreptului de proprietate, drepturi reale de garanție și sarcini	Referințe
NU SUNT	

Anexa Nr. 1 La Partea I

Teren

Nr cadastral	Suprafața (mp)*	Observații / Referințe
	12	LEA 110 KV DUBLU CIRCUIT - OSTROV - CETATE 1 / OSTROV - CETATE 2

* Suprafața este determinată în planul de proiecție Stereo 70.



Date referitoare la teren

Crt	Categorie folosință	Intra vilan	Suprafața (mp)	Tarla	Parcelă	Nr. topo	Observații / Referințe
1	curți construcții	NU	12	98	241/6	-	

Date referitoare la construcții

Crt	Număr	Destinație construcție	Supraf. (mp)	Situație juridică	Observații / Referințe
A1.1		construcții industriale și edilitare	12	Cu acte	Nr. niveluri:1; S. construită la sol:12 mp; Stalp electric

Lungime Segmente

1) Valorile lungimilor segmentelor sunt obținute din proiecție în plan.

Punct început	X / Y	Punct sfârșit	X / Y	Lungime segment (** (m)
1	344.570,738 292.407,944	2	344.574,087 292.405,067	4.415
2	344.574,087 292.405,067	3	344.572,66 292.403,844	1.879
3	344.572,66 292.403,844	4	344.574,713 292.401,45	3.154

Punct început	X / Y	Punct sfârșit	X / Y	Lungime segment (** (m)
4	344.574,713 292.401,45	5	344.577,574 292.403,903	3.769
5	344.577,574 292.403,903	6	344.577,571 292.403,907	0.005
6	344.577,571 292.403,907	7	344.575,521 292.406,297	3.149
7	344.575,521 292.406,297	8	344.574,09 292.405,071	1.884
8	344.574,09 292.405,071	9	344.570,741 292.407,948	4.415
9	344.570,741 292.407,948	1	344.570,738 292.407,944	0.005

** Lungimile segmentelor sunt determinate în planul de proiecție Stereo 70 și sunt rotunjite la 1 milimetru.

*** Distanța dintre puncte este formată din segmente cumulate ce sunt mai mici decât valoarea 1 milimetru.

**DATE DESPRE IMOBILUL NR. 13756**

Oficiul de Cadastru și Publicitate Imobiliară DOLJ
Biroul de Cadastru și Publicitate Imobiliară Craiova

A. Partea I. Descrierea imobilului

TEREN Extravilan

Adresa: Jud. Dolj, T98, P241/4

Nr. Crt	Nr cadastral Nr. topografic	Suprafața* (mp)	Observații / Referințe
A1		2	Sector cadastral:18 Teren neimprejmuit; L20 KV CETATE - SPA 1

Construcții

Crt	Nr cadastral Nr. topografic	Adresa	Observații / Referințe
A1.1		Jud. Dolj, T98, P241/4	Nr. niveluri:1; S. construita la sol:2 mp; Stalp electric

B. Partea II. Proprietari și acte

Inscrieri privitoare la dreptul de proprietate și alte drepturi reale		Referințe
/		
Act Normativ nr. HG NR. 1705, din 29/11/2006 emis de GUVERNUL ROMANIEI (Legea 123 din 10.07.2012; Contract de concesiune nr. 6 din 20.06.2005; Act Aditional nr. 1 din 04.03.2016; Licenta pentru distributia energiei electrice nr. 14033 din 01.07.2002 si Anexa);		
B1	Intabulare, drept de PROPRIETATE, dobandit prin Lege, cota actuala 1/1, cota initiala 1/1 1) STATUL ROMAN- DOMENIUL PUBLIC, CIF:9999999999999, LIPSA CUI	A1, A1.1
B2	Intabulare, drept de ADMINISTRARE, dobandit prin Lege, cota actuala 1/1, cota initiala 1/1 1) MINISTERUL ECONOMIEI SI COMERTULUI, CIF:9999999999999, LIPSA CUI	A1, A1.1
B3	Intabulare, drept de CONCESIUNE pe o perioada de 49 de ani, dobandit prin Lege, cota actuala 1/1, cota initiala 1/1 1) CEZ DISTRIBUTIE SA, CIF:14491102	A1, A1.1

C. Partea III. SARCINI .

Inscrieri privind dezmembramintele dreptului de proprietate, drepturi reale de garanție și sarcini	Referințe
NU SUNT	


Anexa Nr. 1 La Partea I

Teren

Nr cadastral	Suprafața (mp)*	Observații / Referințe
	2	L20 KV CETATE - SPA 1

* Suprafața este determinată în planul de proiecție Stereo 70.

DETALII LINIARE IMOBIL



Date referitoare la teren

Crt	Categorie folosință	Intravilan	Suprafața (mp)	Tarla	Parcelă	Nr. topo	Observații / Referințe
1	curți constructii	NU	2	98	241/4	-	

Date referitoare la construcții

Crt	Număr	Destinație construcție	Supraf. (mp)	Situație juridică	Observații / Referințe
A1.1		construcții industriale și edilitare	2	Cu acte	Nr. niveluri:1; S. construita la sol:2 mp; Stalp electric

Lungime Segmente

1) Valorile lungimilor segmentelor sunt obținute din proiecție în plan.

Punct început	X / Y	Punct sfârșit	X / Y	Lungime segment (** (m)
1	344.577,574 292.403,903	2	344.599,016 292.403,725	21.443
2	344.599,016 292.403,725	3	344.599,416 292.403,145	0.705
3	344.599,416 292.403,145	4	344.600,576 292.403,946	1.41

Punct început	X / Y	Punct sfârșit	X / Y	Lungime segment (** (m)
4	344.600,576 292.403,946	5	344.599,77 292.405,114	1.419
5	344.599,77 292.405,114	6	344.598,609 292.404,314	1.41
6	344.598,609 292.404,314	7	344.599,013 292.403,729	0.711
7	344.599,013 292.403,729	8	344.577,571 292.403,907	21.443
8	344.577,571 292.403,907	1	344.577,574 292.403,903	0.005

** Lungimile segmentelor sunt determinate în planul de proiecție Stereo 70 și sunt rotunjite la 1 milimetru.

*** Distanța dintre puncte este formată din segmente cumulate ce sunt mai mici decât valoarea 1 milimetru.

**DATE DESPRE IMOBILUL NR. 13757**

Oficiul de Cadastru și Publicitate Imobiliară DOLJ
Biroul de Cadastru și Publicitate Imobiliară Craiova

A. Partea I. Descrierea imobilului

TEREN Extravilan

Adresa: Jud. Dolj, T98, P241/2

Nr. Crt	Nr cadastral Nr. topografic	Suprafața* (mp)	Observații / Referințe
A1		2	Sector cadastral:18 Teren neimprejmuit; L20 KV CETATE - SPA 1

Construcții

Crt	Nr cadastral Nr. topografic	Adresa	Observații / Referințe
A1.1		Jud. Dolj, T98, P241/2	Nr. niveluri:1; S. construita la sol:2 mp; Stalp electric

B. Partea II. Proprietari și acte

Inscrieri privitoare la dreptul de proprietate și alte drepturi reale		Referințe
/		
Act Normativ nr. HG NR. 1705, din 29/11/2006 emis de GUVERNUL ROMANIEI (Legea 123 din 10.07.2012; Contract de concesiune nr. 6 din 20.06.2005; Act Aditional nr. 1 din 04.03.2016; Licenta pentru distributia energiei electrice nr. 14033 din 01.07.2002 si Anexa);		
B1	Intabulare, drept de PROPRIETATE, dobandit prin Lege, cota actuala 1/1, cota initiala 1/1 1) STATUL ROMAN- DOMENIUL PUBLIC, CIF:9999999999999, LIPSA CUI	A1, A1.1
B2	Intabulare, drept de ADMINISTRARE, dobandit prin Lege, cota actuala 1/1, cota initiala 1/1 1) MINISTERUL ECONOMIEI SI COMERTULUI, CIF:9999999999999, LIPSA CUI	A1, A1.1
B3	Intabulare, drept de CONCESIUNE pe o perioada de 49 de ani, dobandit prin Lege, cota actuala 1/1, cota initiala 1/1 1) CEZ DISTRIBUTIE SA, CIF:14491102	A1, A1.1

C. Partea III. SARCINI .

Inscrieri privind dezmembramintele dreptului de proprietate, drepturi reale de garanție și sarcini	Referințe
NU SUNT	

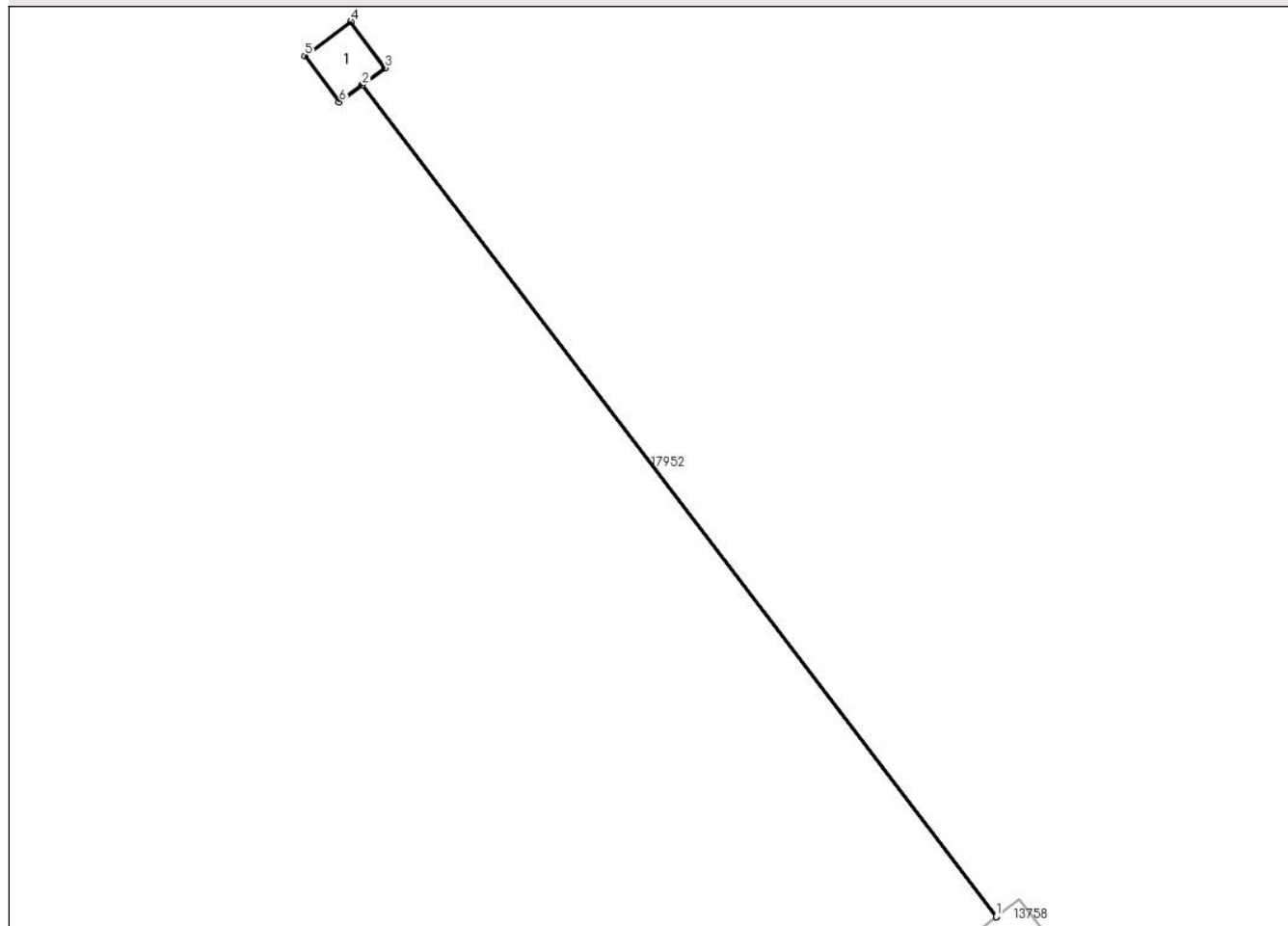
Anexa Nr. 1 La Partea I

Teren

Nr cadastral	Suprafața (mp)*	Observații / Referințe
	2	L20 KV CETATE - SPA 1

* Suprafața este determinată în planul de proiecție Stereo 70.

DETALII LINIARE IMOBIL



Date referitoare la teren

Crt	Categorie folosință	Intra vilan	Suprafața (mp)	Tarla	Parcelă	Nr. topo	Observații / Referințe
1	curți constructii	NU	2	98	241/2	-	

Date referitoare la construcții

Crt	Număr	Destinație construcție	Supraf. (mp)	Situație juridică	Observații / Referințe
A1.1		construcții industriale și edilitare	2	Cu acte	Nr. niveluri:1; S. construita la sol:2 mp; Stalp electric

Lungime Segmente

1) Valorile lungimilor segmentelor sunt obținute din proiecție în plan.

Punct început	X / Y	Punct sfârșit	X / Y	Lungime segment (** (m)
1	344.646,947 292.344,85	2	344.631,274 292.365,398	25.843
2	344.631,274 292.365,398	3	344.631,836 292.365,816	0.7
3	344.631,836 292.365,816	4	344.630,989 292.366,956	1.42

Punct început	X / Y	Punct sfârșit	X / Y	Lungime segment (** (m)
4	344.630,989 292.366,956	5	344.629,857 292.366,114	1.411
5	344.629,857 292.366,114	6	344.630,705 292.364,975	1.42
6	344.630,705 292.364,975	7	344.631,27 292.365,395	0.704
7	344.631,27 292.365,395	8	344.646,943 292.344,847	25.843
8	344.646,943 292.344,847	1	344.646,947 292.344,85	0.005

** Lungimile segmentelor sunt determinate în planul de proiecție Stereo 70 și sunt rotunjite la 1 milimetru.

*** Distanța dintre puncte este formată din segmente cumulate ce sunt mai mici decât valoarea 1 milimetru.

**DATE DESPRE IMOBILUL NR. 13758**

Oficiul de Cadastru și Publicitate Imobiliară DOLJ
Biroul de Cadastru și Publicitate Imobiliară Craiova

A. Partea I. Descrierea imobilului

TEREN Extravilan

Adresa: Jud. Dolj, T98, P241/3

Nr. Crt	Nr cadastral Nr. topografic	Suprafața* (mp)	Observații / Referințe
A1		2	Sector cadastral:18 Teren neimprejmuit; L20 KV CETATE - SPA 1

Construcții

Crt	Nr cadastral Nr. topografic	Adresa	Observații / Referințe
A1.1		Jud. Dolj, T98, P241/3	Nr. niveluri:1; S. construita la sol:2 mp; Stalp electric

B. Partea II. Proprietari și acte

Inscrieri privitoare la dreptul de proprietate și alte drepturi reale		Referințe
/		
Act Normativ nr. HG NR. 1705, din 29/11/2006 emis de GUVERNUL ROMANIEI (Legea 123 din 10.07.2012; Contract de concesiune nr. 6 din 20.06.2005; Act Aditional nr. 1 din 04.03.2016; Licenta pentru distributia energiei electrice nr. 14033 din 01.07.2002 si Anexa);		
B1	Intabulare, drept de PROPRIETATE, dobandit prin Lege, cota actuala 1/1, cota initiala 1/1 1) STATUL ROMAN- DOMENIUL PUBLIC, CIF:9999999999999, LIPSA CUI	A1, A1.1
B2	Intabulare, drept de ADMINISTRARE, dobandit prin Lege, cota actuala 1/1, cota initiala 1/1 1) MINISTERUL ECONOMIEI SI COMERTULUI, CIF:9999999999999, LIPSA CUI	A1, A1.1
B3	Intabulare, drept de CONCESIUNE pe o perioada de 49 de ani, dobandit prin Lege, cota actuala 1/1, cota initiala 1/1 1) CEZ DISTRIBUTIE SA, CIF:14491102	A1, A1.1

C. Partea III. SARCINI .

Inscrieri privind dezmembramintele dreptului de proprietate, drepturi reale de garanție și sarcini	Referințe
NU SUNT	

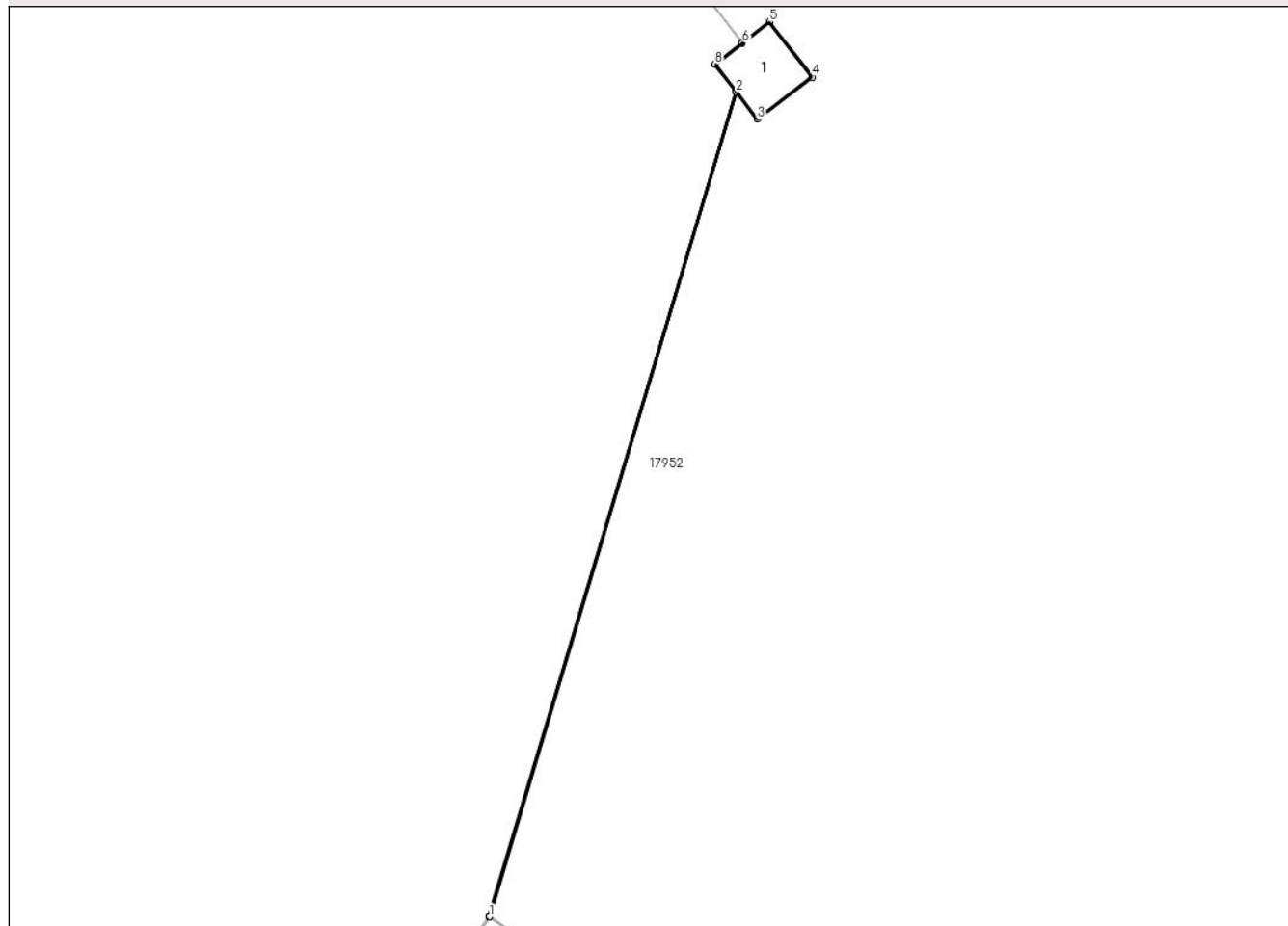
Anexa Nr. 1 La Partea I

Teren

Nr cadastral	Suprafața (mp)*	Observații / Referințe
	2	L20 KV CETATE - SPA 1

* Suprafața este determinată în planul de proiecție Stereo 70.

DETALII LINIARE IMOBIL



Date referitoare la teren

Crt	Categorie folosință	Intra vilan	Suprafața (mp)	Tarla	Parcelă	Nr. topo	Observații / Referințe
1	curti constructii	NU	2	98	241/3	-	

Date referitoare la construcții

Crt	Număr	Destinație construcție	Supraf. (mp)	Situație juridică	Observații / Referințe
A1.1		construcții industriale și edilitare	2	Cu acte	Nr. niveluri:1; S. construita la sol:2 mp; Stalp electric

Lungime Segmente

1) Valorile lungimilor segmentelor sunt obținute din proiecție în plan.

Punct început	X / Y	Punct sfârșit	X / Y	Lungime segment (** (m))
1	344.641,797 292.327,061	2	344.646,822 292.343,85	17.525
2	344.646,822 292.343,85	3	344.647,253 292.343,292	0.705
3	344.647,253 292.343,292	4	344.648,369 292.344,155	1.411

Punct început	X / Y	Punct sfârșit	X / Y	Lungime segment (** (m)
4	344.648,369 292.344,155	5	344.647,501 292.345,278	1.419
5	344.647,501 292.345,278	6	344.646,947 292.344,85	0.7
6	344.646,947 292.344,85	7	344.646,943 292.344,847	0.005
7	344.646,943 292.344,847	8	344.646,385 292.344,416	0.705
8	344.646,385 292.344,416	9	344.646,819 292.343,854	0.71
9	344.646,819 292.343,854	10	344.641,793 292.327,064	17.526
10	344.641,793 292.327,064	1	344.641,797 292.327,061	0.005

** Lungimile segmentelor sunt determinate în planul de proiecție Stereo 70 și sunt rotunjite la 1 milimetru.

*** Distanța dintre puncte este formată din segmente cumulate ce sunt mai mici decât valoarea 1 milimetru.

**DATE DESPRE IMOBILUL NR. 13759**

Oficiul de Cadastru și Publicitate Imobiliară DOLJ
Biroul de Cadastru și Publicitate Imobiliară Craiova

A. Partea I. Descrierea imobilului

TEREN Extravilan

Adresa: Jud. Dolj, T98, P241/1

Nr. Crt	Nr cadastral Nr. topografic	Suprafața* (mp)	Observații / Referințe
A1		27	Sector cadastral:18 Teren neimprejmuit; LEA 110 KV DUBLU CIRCUIT - OSTROV - CETATE 1 / OSTROV - CETATE 2

Construcții

Crt	Nr cadastral Nr. topografic	Adresa	Observații / Referințe
A1.1		Jud. Dolj, T98, P241/1	Nr. niveluri:1; S. construita la sol:27 mp; Stalp electric

B. Partea II. Proprietari și acte

Inscrieri privitoare la dreptul de proprietate și alte drepturi reale		Referințe
/		
Act Normativ nr. HG NR. 1705, din 29/11/2006 emis de GUVERNUL ROMANIEI (Legea 123 din 10.07.2012; Contract de concesiune nr. 6 din 20.06.2005; Act Aditional nr. 1 din 04.03.2016; Licenta pentru distributia energiei electrice nr. 14033 din 01.07.2002 si Anexa);		
B1	Intabulare, drept de PROPRIETATE, dobandit prin Lege, cota actuala 1/1, cota initiala 1/1 1) STATUL ROMAN- DOMENIUL PUBLIC, CIF:9999999999999, LIPSA CUI	A1, A1.1
B2	Intabulare, drept de ADMINISTRARE, dobandit prin Lege, cota actuala 1/1, cota initiala 1/1 1) MINISTERUL ECONOMIEI SI COMERTULUI, CIF:9999999999999, LIPSA CUI	A1, A1.1
B3	Intabulare, drept de CONCESIUNE pe o perioada de 49 de ani, dobandit prin Lege, cota actuala 1/1, cota initiala 1/1 1) CEZ DISTRIBUTIE SA, CIF:14491102	A1, A1.1

C. Partea III. SARCINI .

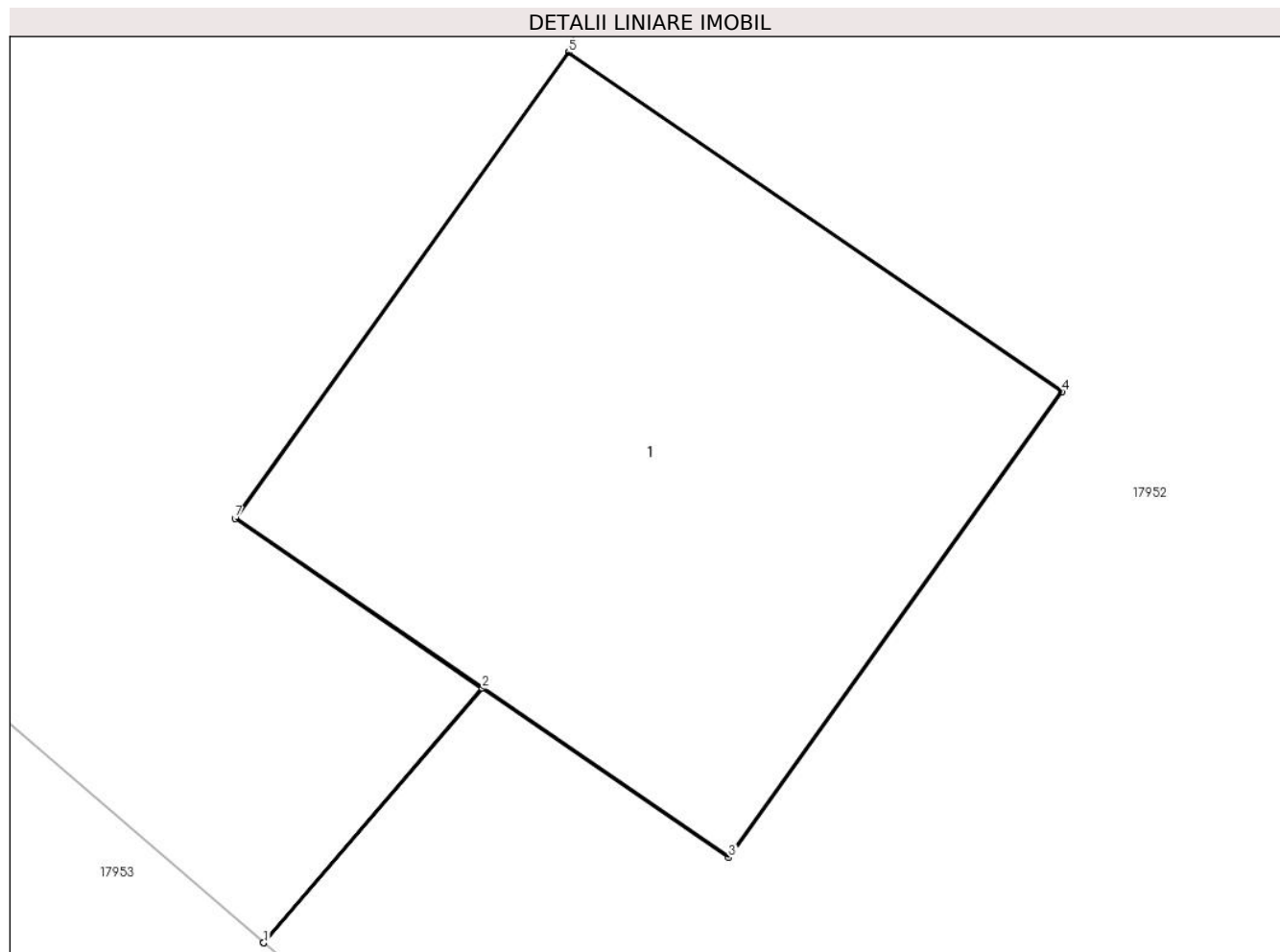
Inscrieri privind dezmembramintele dreptului de proprietate, drepturi reale de garanție și sarcini	Referințe
NU SUNT	

Anexa Nr. 1 La Partea I

Teren

Nr cadastral	Suprafața (mp)*	Observații / Referințe
	27	LEA 110 KV DUBLU CIRCUIT - OSTROV - CETATE 1 / OSTROV - CETATE 2

* Suprafața este determinată în planul de proiecție Stereo 70.



Date referitoare la teren

Crt	Categorie folosință	Intra vilan	Suprafața (mp)	Tarla	Parcelă	Nr. topo	Observații / Referințe
1	curți constructii	NU	27	98	241/1	-	

Date referitoare la construcții

Crt	Număr	Destinație construcție	Supraf. (mp)	Situație juridică	Observații / Referințe
A1.1		construcții industriale și edilitare	27	Cu acte	Nr. niveluri:1; S. construita la sol:27 mp; Stalp electric

Lungime Segmente

1) Valorile lungimilor segmentelor sunt obținute din proiecție în plan.

Punct început	X / Y	Punct sfârșit	X / Y	Lungime segment (** (m)
1	344.639,099 292.319,191	2	344.641,032 292.321,44	2.966
2	344.641,032 292.321,44	3	344.643,212 292.319,943	2.645
3	344.643,212 292.319,943	4	344.646,161 292.324,064	5.067

Punct început	X / Y	Punct sfârșit	X / Y	Lungime segment (** (m)
4	344.646,161 292.324,064	5	344.641,797 292.327,061	5.294
5	344.641,797 292.327,061	6	344.641,793 292.327,064	0.005
6	344.641,793 292.327,064	7	344.638,844 292.322,943	5.067
7	344.638,844 292.322,943	8	344.641,028 292.321,443	2.65
8	344.641,028 292.321,443	9	344.639,095 292.319,194	2.966
9	344.639,095 292.319,194	1	344.639,099 292.319,191	0.005

** Lungimile segmentelor sunt determinate în planul de proiecție Stereo 70 și sunt rotunjite la 1 milimetru.

*** Distanța dintre puncte este formată din segmente cumulate ce sunt mai mici decât valoarea 1 milimetru.

**DATE DESPRE IMOBILUL NR. 13760**

Oficiul de Cadastru și Publicitate Imobiliară DOLJ
Biroul de Cadastru și Publicitate Imobiliară Craiova

A. Partea I. Descrierea imobilului

TEREN Extravilan

Adresa: Jud. Dolj, T98, P241/5

Nr. Crt	Nr cadastral Nr. topografic	Suprafața* (mp)	Observații / Referințe
A1		44	Sector cadastral:18 Teren neimprejmuit; L20 kV CETATE SPP 1-7

Construcții

Crt	Nr cadastral Nr. topografic	Adresa	Observații / Referințe
A1.1		Jud. Dolj, T98, P241/5	Nr. niveluri:1; S. construita la sol:44 mp; Stalp electric

B. Partea II. Proprietari și acte

Inscrieri privitoare la dreptul de proprietate și alte drepturi reale		Referințe
/		
Act Normativ nr. HG NR. 1705, din 29/11/2006 emis de GUVERNUL ROMANIEI (Legea 123 din 10.07.2012; Contract de concesiune nr. 6 din 20.06.2005; Act Aditional nr. 1 din 04.03.2016; Licenta pentru distributia energiei electrice nr. 14033 din 01.07.2002 si Anexa);		
B1	Intabulare, drept de PROPRIETATE, dobandit prin Lege, cota actuala 1/1, cota initiala 1/1 1) STATUL ROMAN- DOMENIUL PUBLIC, CIF:9999999999999, LIPSA CUI	A1, A1.1
B2	Intabulare, drept de ADMINISTRARE, dobandit prin Lege, cota actuala 1/1, cota initiala 1/1 1) MINISTERUL ECONOMIEI SI COMERTULUI, CIF:9999999999999, LIPSA CUI	A1, A1.1
B3	Intabulare, drept de CONCESIUNE pe o perioada de 49 de ani, dobandit prin Lege, cota actuala 1/1, cota initiala 1/1 1) CEZ DISTRIBUTIE SA, CIF:14491102	A1, A1.1

C. Partea III. SARCINI .

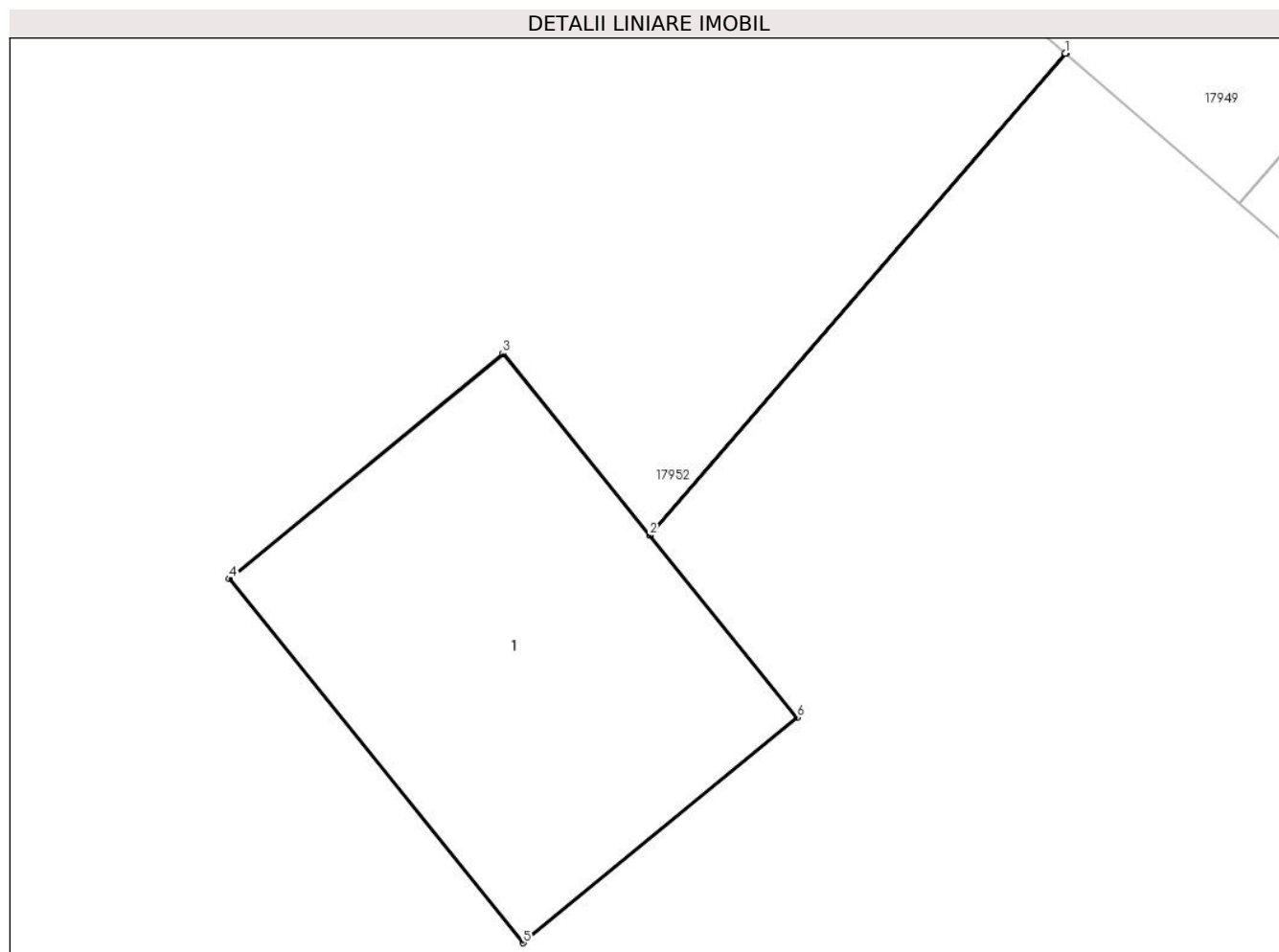
Inscrieri privind dezmembramintele dreptului de proprietate, drepturi reale de garanție și sarcini	Referințe
NU SUNT	

Anexa Nr. 1 La Partea I

Teren

Nr cadastral	Suprafața (mp)*	Observații / Referințe
	44	L20 kV CETATE SPP 1-7

* Suprafața este determinată în planul de proiecție Stereo 70.



Date referitoare la teren

Crt	Categorie folosință	Intra vilan	Suprafața (mp)	Tarla	Parcelă	Nr. topo	Observații / Referințe
1	curți constructii	NU	44	98	241/5	-	

Date referitoare la construcții

Crt	Număr	Destinație construcție	Supraf. (mp)	Situație juridică	Observații / Referințe
A1.1		construcții industriale și edilitare	44	Cu acte	Nr. niveluri:1; S. construită la sol:44 mp; Stalp electric

Lungime Segmente

1) Valorile lungimilor segmentelor sunt obținute din proiecție în plan.

Punct început	X / Y	Punct sfârșit	X / Y	Lungime segment (** (m)
1	344.708,765 292.392,308	2	344.701,993 292.384,465	10.362
2	344.701,993 292.384,465	3	344.699,604 292.387,423	3.802
3	344.699,604 292.387,423	4	344.695,151 292.383,755	5.769

Punct început	X / Y	Punct sfârșit	X / Y	Lungime segment (** (m)
4	344.695,151 292.383,755	5	344.699,935 292.377,832	7.614
5	344.699,935 292.377,832	6	344.704,388 292.381,5	5.769
6	344.704,388 292.381,5	7	344.701,996 292.384,461	3.806
7	344.701,996 292.384,461	8	344.708,768 292.392,305	10.363
8	344.708,768 292.392,305	1	344.708,765 292.392,308	0.004

** Lungimile segmentelor sunt determinate în planul de proiecție Stereo 70 și sunt rotunjite la 1 milimetru.

*** Distanța dintre puncte este formată din segmente cumulate ce sunt mai mici decât valoarea 1 milimetru.

**DATE DESPRE IMOBILUL NR. 13761**

Oficiul de Cadastru și Publicitate Imobiliară DOLJ
Biroul de Cadastru și Publicitate Imobiliară Craiova

A. Partea I. Descrierea imobilului

TEREN Intravilan

Nr. CF vechi:405
Nr. cadastral vechi:474/2

Adresa: Loc. Cetate, Jud. Dolj, T98, P255

Nr. Crt	Nr cadastral Nr. topografic	Suprafața* (mp)	Observații / Referințe
A1	36190	40	Sector cadastral:18 Teren neimprejmuit;

Construcții

Crt	Nr cadastral Nr. topografic	Adresa	Observații / Referințe
A1.1		Loc. Cetate, Jud. Dolj, T98, P255	Nr. niveluri:1; S. construita la sol:40 mp; Stalp electric

B. Partea II. Proprietari și acte

Inscrieri privitoare la dreptul de proprietate și alte drepturi reale		Referințe
27047 / 21/05/2009		
Act Notarial nr. CVC 1591, din 01/01/2009 emis de NP Mocanu Cocuta;		
B1	Intabulare, drept de PROPRIETATE, dobandit prin Conventie, cota actuala 1/1, cota initiala 1/1 1) SC TRANSELECTRICA SA - SUCURSALA DE TRANSPORT CRAIOVA, CIF:9999999999999, LIPSA CUI	A1
/		
Act Normativ nr. Legea 7, din 13/03/1996 emis de PARLAMENTUL ROMANIEI;		
B2	Intabulare, drept de PROPRIETATE, dobandit prin Lege, cota actuala 1/1, cota initiala 1/1 1) SC TRANSELECTRICA SA - SUCURSALA DE TRANSPORT CRAIOVA, CIF:9999999999999, LIPSA CUI	A1.1

C. Partea III. SARCINI .

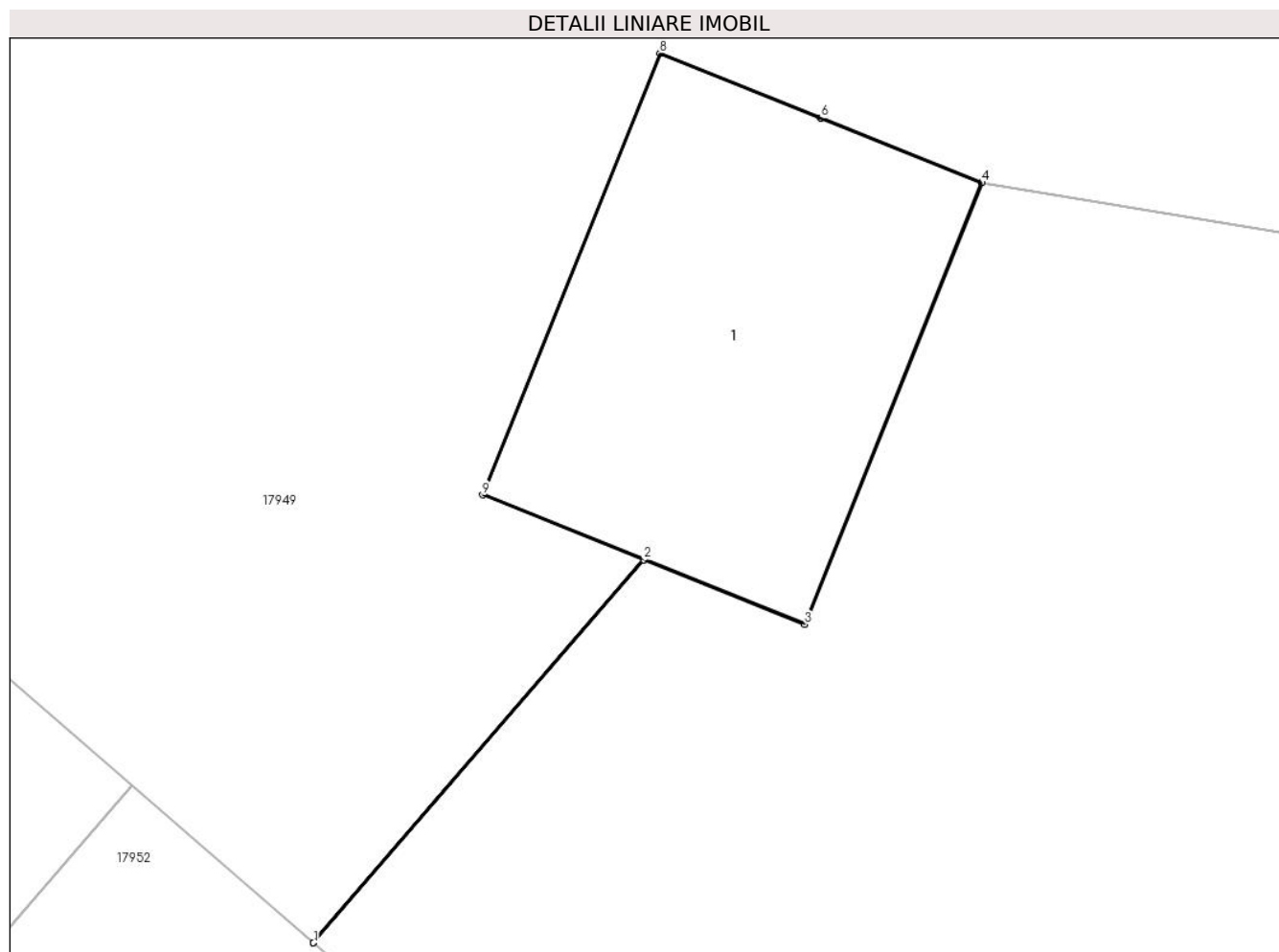
Inscrieri privind dezmembramintele dreptului de proprietate, drepturi reale de garanție și sarcini	Referințe
NU SUNT	

Anexa Nr. 1 La Partea I

Teren

Nr cadastral	Suprafața (mp)*	Observații / Referințe
36190	40	

* Suprafața este determinată în planul de proiecție Stereo 70.



Date referitoare la teren

Crt	Categorie folosință	Intra vilan	Suprafața (mp)	Tarla	Parcelă	Nr. topo	Observații / Referințe
1	curți constructii	DA	40	98	255	-	

Date referitoare la construcții

Crt	Număr	Destinație construcție	Supraf. (mp)	Situație juridică	Observații / Referințe
A1.1		construcții industriale și edilitare	40	Cu acte	Nr. niveluri:1; S. construită la sol:40 mp; Stalp electric

Lungime Segmente

1) Valorile lungimilor segmentelor sunt obținute din proiecție în plan.

Punct început	X / Y	Punct sfârșit	X / Y	Lungime segment (** (m)
1	344.711,597 292.389,863	2	344.716,736 292.395,815	7.864
2	344.716,736 292.395,815	3	344.719,237 292.394,81	2.695
3	344.719,237 292.394,81	4	344.721,996 292.401,677	7.401

Punct început	X / Y	Punct sfârșit	X / Y	Lungime segment (** (m)
4	344.721,996 292.401,677	5	344.721,991 292.401,679	0.005
5	344.721,991 292.401,679	6	344.719,491 292.402,684	2.694
6	344.719,491 292.402,684	7	344.719,486 292.402,685	0.005
7	344.719,486 292.402,685	8	344.716,986 292.403,69	2.694
8	344.716,986 292.403,69	9	344.714,226 292.396,824	7.4
9	344.714,226 292.396,824	10	344.716,731 292.395,817	2.7
10	344.716,731 292.395,817	11	344.711,593 292.389,866	7.862
11	344.711,593 292.389,866	1	344.711,597 292.389,863	0.005

** Lungimile segmentelor sunt determinate în planul de proiecție Stereo 70 și sunt rotunjite la 1 milimetru.

*** Distanța dintre puncte este formată din segmente cumulate ce sunt mai mici decât valoarea 1 milimetru.

**DATE DESPRE IMOBILUL NR. 13762**

Oficiul de Cadastru și Publicitate Imobiliară DOLJ
Biroul de Cadastru și Publicitate Imobiliară Craiova

A. Partea I. Descrierea imobilului

TEREN Intravilan

Adresa: Loc. Cetate, Jud. Dolj, T98, P255/4

Nr. Crt	Nr cadastral Nr. topografic	Suprafața* (mp)	Observații / Referințe
A1		2	Sector cadastral:18 Teren neimprejmuit; L20 kV CETATE SPP 1-7

Construcții

Crt	Nr cadastral Nr. topografic	Adresa	Observații / Referințe
A1.1		Loc. Cetate, Jud. Dolj, T98, P255/4	Nr. niveluri:1; S. construita la sol:2 mp; Stalp electric

B. Partea II. Proprietari și acte

Inscrieri privitoare la dreptul de proprietate și alte drepturi reale		Referințe
/		
Act Normativ nr. HG NR. 1705, din 29/11/2006 emis de GUVERNUL ROMANIEI (Legea 123 din 10.07.2012; Contract de concesiune nr. 6 din 20.06.2005; Act Aditional nr. 1 din 04.03.2016; Licenta pentru distributia energiei electrice nr. 14033 din 01.07.2002 si Anexa);		
B1	Intabulare, drept de PROPRIETATE, dobandit prin Lege, cota actuala 1/1, cota initiala 1/1 1) STATUL ROMAN- DOMENIUL PUBLIC, CIF:9999999999999, LIPSA CUI	A1, A1.1
B2	Intabulare, drept de ADMINISTRARE, dobandit prin Lege, cota actuala 1/1, cota initiala 1/1 1) MINISTERUL ECONOMIEI SI COMERTULUI, CIF:9999999999999, LIPSA CUI	A1, A1.1
B3	Intabulare, drept de CONCESIUNE pe o perioada de 49 de ani, dobandit prin Lege, cota actuala 1/1, cota initiala 1/1 1) CEZ DISTRIBUTIE SA, CIF:14491102	A1, A1.1

C. Partea III. SARCINI .

Inscrieri privind dezmembramintele dreptului de proprietate, drepturi reale de garanție și sarcini	Referințe
NU SUNT	

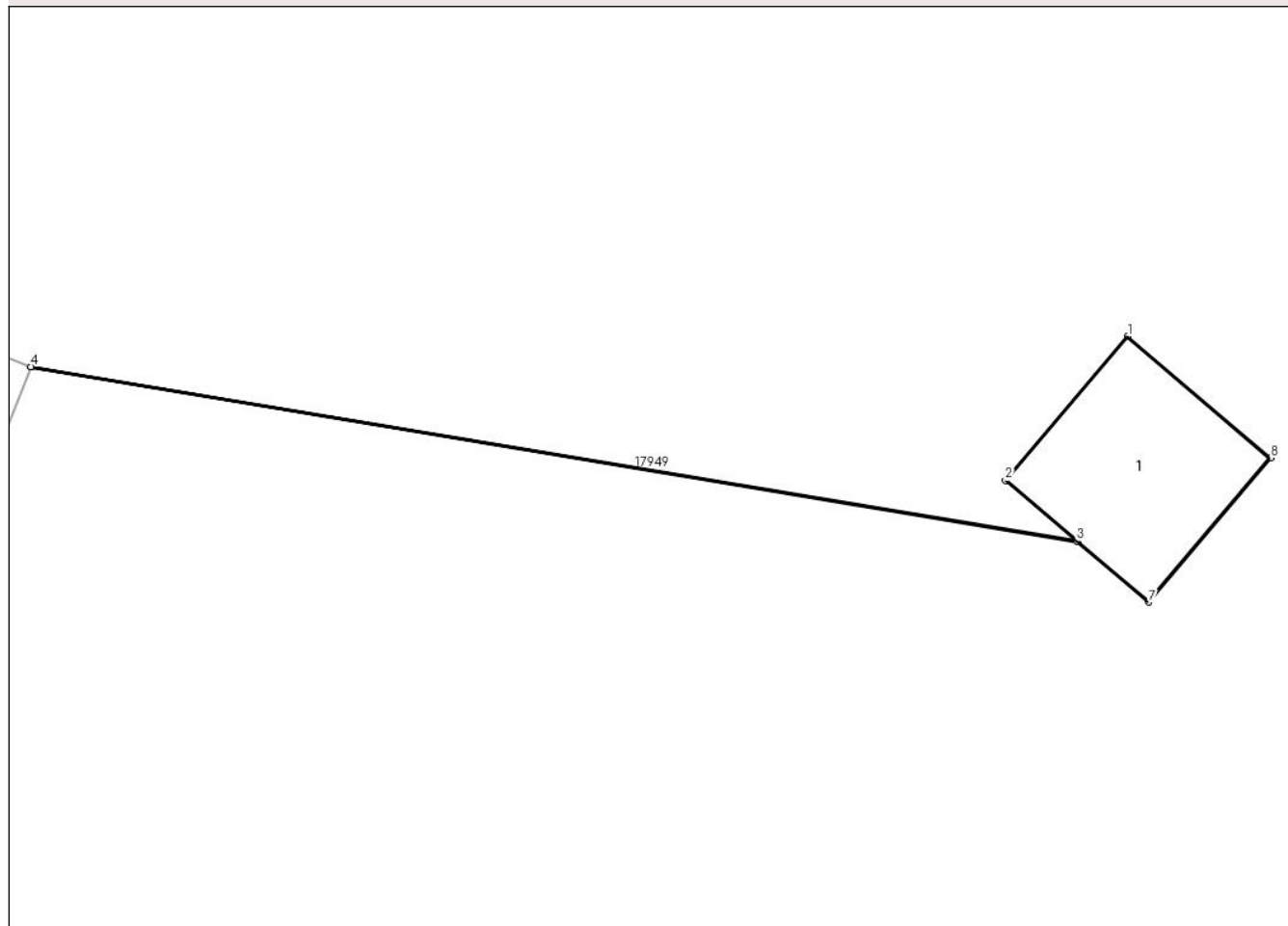
Anexa Nr. 1 La Partea I

Teren

Nr cadastral	Suprafața (mp)*	Observații / Referințe
	2	L20 kV CETATE SPP 1-7

* Suprafața este determinată în planul de proiecție Stereo 70.

DETALII LINIARE IMOBIL



Date referitoare la teren

Crt	Categorie folosință	Intra vilan	Suprafața (mp)	Tarla	Parcelă	Nr. topo	Observații / Referințe
1	curti constructii	DA	2	98	255/4	-	

Date referitoare la construcții

Crt	Număr	Destinație construcție	Supraf. (mp)	Situație juridică	Observații / Referințe
A1.1		construcții industriale și edilitare	2	Cu acte	Nr. niveluri:1; S. construita la sol:2 mp; Stalp electric

Lungime Segmente

1) Valorile lungimilor segmentelor sunt obținute din proiecție în plan.

Punct început	X / Y	Punct sfârșit	X / Y	Lungime segment (** (m)
1	344.730,232 292.401,906	2	344.729,314 292.400,824	1.419
2	344.729,314 292.400,824	3	344.729,851 292.400,368	0.704
3	344.729,851 292.400,368	4	344.721,991 292.401,679	7.969

Punct început	X / Y	Punct sfârșit	X / Y	Lungime segment (** (m)
4	344.721,991 292.401,679	5	344.721,996 292.401,677	0.005
5	344.721,996 292.401,677	6	344.729,855 292.400,364	7.968
6	344.729,855 292.400,364	7	344.730,389 292.399,911	0.7
7	344.730,389 292.399,911	8	344.731,307 292.400,994	1.42
8	344.731,307 292.400,994	1	344.730,232 292.401,906	1.41

** Lungimile segmentelor sunt determinate în planul de proiecție Stereo 70 și sunt rotunjite la 1 milimetru.

*** Distanța dintre puncte este formată din segmente cumulate ce sunt mai mici decât valoarea 1 milimetru.

**DATE DESPRE IMOBILUL NR. 13763**

Oficiul de Cadastru și Publicitate Imobiliară DOLJ
Biroul de Cadastru și Publicitate Imobiliară Craiova

A. Partea I. Descrierea imobilului

TEREN Intravilan

Adresa: Loc. Cetate, Jud. Dolj, T98, P255/3

Nr. Crt	Nr cadastral Nr. topografic	Suprafața* (mp)	Observații / Referințe
A1		2	Sector cadastral:18 Teren neimprejmuit; L20 kV CETATE SPP 1-7

Construcții

Crt	Nr cadastral Nr. topografic	Adresa	Observații / Referințe
A1.1		Loc. Cetate, Jud. Dolj, T98, P255/3	Nr. niveluri:1; S. construita la sol:2 mp; Stalp electric

B. Partea II. Proprietari și acte

Inscrieri privitoare la dreptul de proprietate și alte drepturi reale		Referințe
/		
Act Normativ nr. HG NR. 1705, din 29/11/2006 emis de GUVERNUL ROMANIEI (Legea 123 din 10.07.2012; Contract de concesiune nr. 6 din 20.06.2005; Act Aditional nr. 1 din 04.03.2016; Licenta pentru distributia energiei electrice nr. 14033 din 01.07.2002 si Anexa);		
B1	Intabulare, drept de PROPRIETATE, dobandit prin Lege, cota actuala 1/1, cota initiala 1/1 1) STATUL ROMAN- DOMENIUL PUBLIC, CIF:9999999999999, LIPSA CUI	A1, A1.1
B2	Intabulare, drept de ADMINISTRARE, dobandit prin Lege, cota actuala 1/1, cota initiala 1/1 1) MINISTERUL ECONOMIEI SI COMERTULUI, CIF:9999999999999, LIPSA CUI	A1, A1.1
B3	Intabulare, drept de CONCESIUNE pe o perioada de 49 de ani, dobandit prin Lege, cota actuala 1/1, cota initiala 1/1 1) CEZ DISTRIBUTIE SA, CIF:14491102	A1, A1.1

C. Partea III. SARCINI .

Inscrieri privind dezmembramintele dreptului de proprietate, drepturi reale de garanție și sarcini	Referințe
NU SUNT	

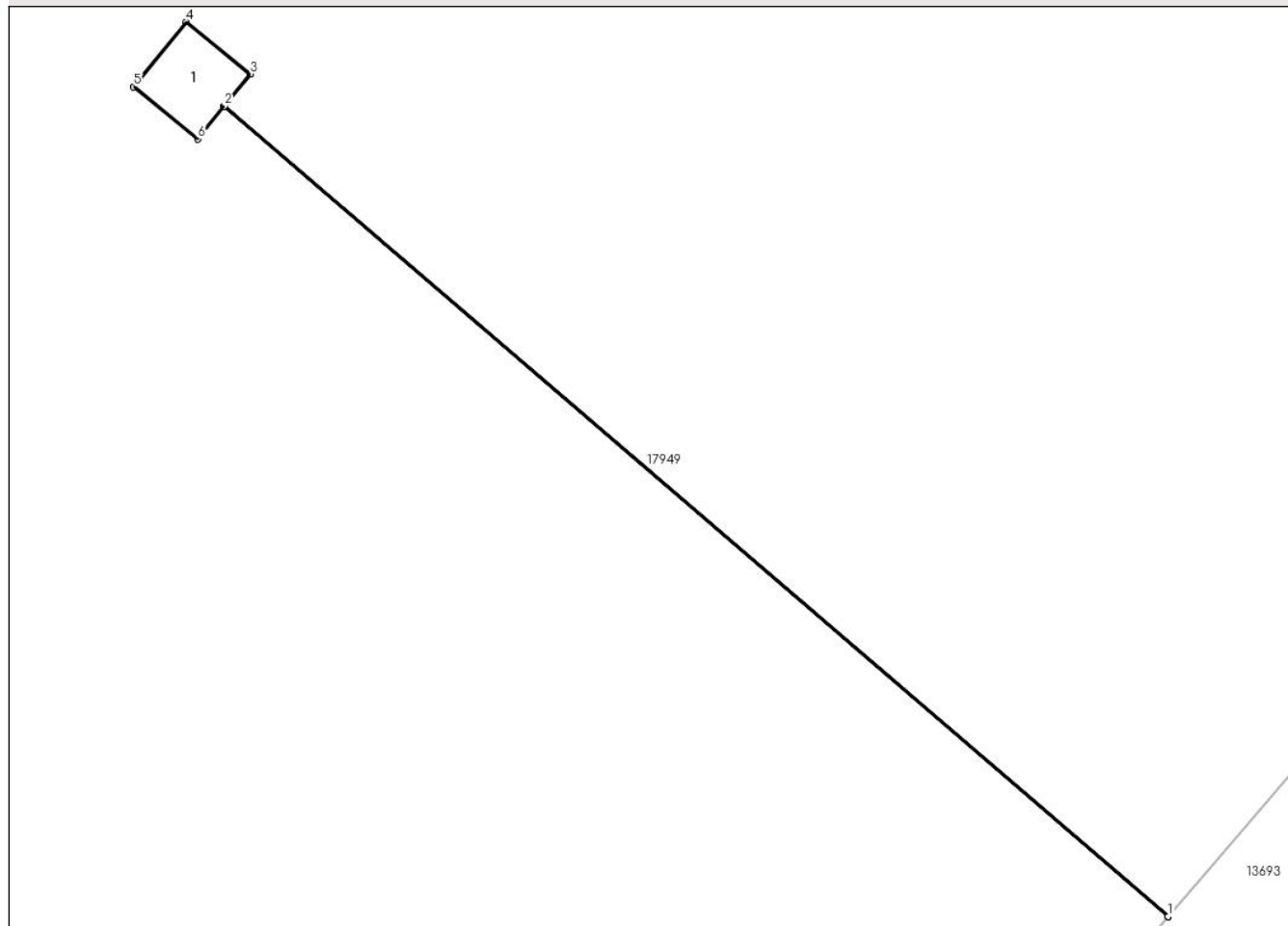
Anexa Nr. 1 La Partea I

Teren

Nr cadastral	Suprafața (mp)*	Observații / Referințe
	2	L20 kV CETATE SPP 1-7

* Suprafața este determinată în planul de proiecție Stereo 70.

DETALII LINIARE IMOBIL



Date referitoare la teren

Crt	Categorie folosință	Intra vilan	Suprafața (mp)	Tarla	Parcelă	Nr. topo	Observații / Referințe
1	curți constructii	DA	2	98	255/3	-	

Date referitoare la construcții

Crt	Număr	Destinație construcție	Supraf. (mp)	Situație juridică	Observații / Referințe
A1.1		construcții industriale și edilitare	2	Cu acte	Nr. niveluri:1; S. construita la sol:2 mp; Stalp electric

Lungime Segmente

1) Valorile lungimilor segmentelor sunt obținute din proiecție în plan.

Punct început	X / Y	Punct sfârșit	X / Y	Lungime segment (** (m))
1	344.781,047 292.431,528	2	344.764,989 292.445,307	21.159
2	344.764,989 292.445,307	3	344.765,433 292.445,855	0.705
3	344.765,433 292.445,855	4	344.764,338 292.446,743	1.41

Punct început	X / Y	Punct sfârșit	X / Y	Lungime segment (** (m)
4	344.764,338 292.446,743	5	344.763,443 292.445,64	1.42
5	344.763,443 292.445,64	6	344.764,539 292.444,752	1.411
6	344.764,539 292.444,752	7	344.764,986 292.445,303	0.71
7	344.764,986 292.445,303	8	344.781,044 292.431,524	21.159
8	344.781,044 292.431,524	1	344.781,047 292.431,528	0.005

** Lungimile segmentelor sunt determinate în planul de proiecție Stereo 70 și sunt rotunjite la 1 milimetru.

*** Distanța dintre puncte este formată din segmente cumulate ce sunt mai mici decât valoarea 1 milimetru.

**DATE DESPRE IMOBILUL NR. 13764**

Oficiul de Cadastru și Publicitate Imobiliară DOLJ
Biroul de Cadastru și Publicitate Imobiliară Craiova

A. Partea I. Descrierea imobilului

TEREN Intravilan

Nr. CF vechi:404
Nr. cadastral vechi:474/1

Adresa: Loc. Cetate, Jud. Dolj, T98, P255

Nr. Crt	Nr cadastral Nr. topografic	Suprafața* (mp)	Observații / Referințe
A1	36189	39	Sector cadastral:18 Teren neimprejmuit;

Construcții

Crt	Nr cadastral Nr. topografic	Adresa	Observații / Referințe
A1.1		Loc. Cetate, Jud. Dolj, T98, P255	Nr. niveluri:1; S. construita la sol:39 mp; Stalp electric

B. Partea II. Proprietari și acte

Inscrieri privitoare la dreptul de proprietate și alte drepturi reale		Referințe
27049 / 21/05/2009		
Act Notarial nr. CVC 1591, din 01/01/2009 emis de NP Mocanu Cocuta;		
B1	Intabulare, drept de PROPRIETATE, dobandit prin Conventie, cota actuala 1/1, cota initiala 1/1 1) CN TRANSELECTRICA SA - SUCURSALA DE TRANSPORT CRAIOVA, CIF:9999999999999, LIPSA CUI	A1
/		
Act Normativ nr. Legea 7, din 13/03/1996 emis de PARLAMENTUL ROMANIEI;		
B2	Intabulare, drept de PROPRIETATE, dobandit prin Lege, cota actuala 1/1, cota initiala 1/1 1) CN TRANSELECTRICA SA - SUCURSALA DE TRANSPORT CRAIOVA, CIF:9999999999999, LIPSA CUI	A1.1

C. Partea III. SARCINI .

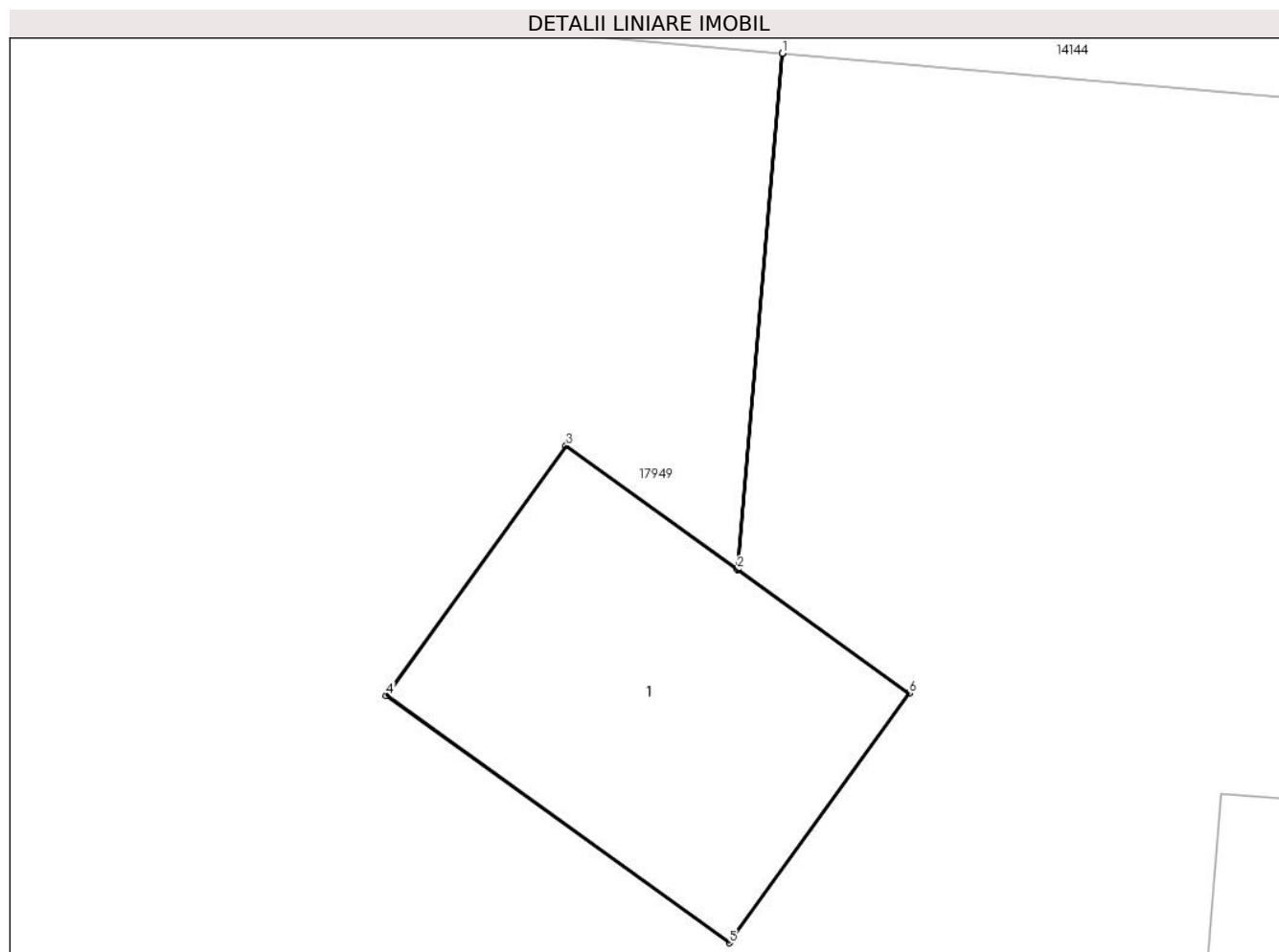
Inscrieri privind dezmembramintele dreptului de proprietate, drepturi reale de garanție și sarcini	Referințe
NU SUNT	

Anexa Nr. 1 La Partea I

Teren

Nr cadastral	Suprafața (mp)*	Observații / Referințe
36189	39	

* Suprafața este determinată în planul de proiecție Stereo 70.



Date referitoare la teren

Crt	Categorie folosință	Intra vilan	Suprafața (mp)	Tarla	Parcelă	Nr. topo	Observații / Referințe
1	curți constructii	DA	39	98	255	-	

Date referitoare la construcții

Crt	Număr	Destinație construcție	Supraf. (mp)	Situație juridică	Observații / Referințe
A1.1		construcții industriale și edilitare	39	Cu acte	Nr. niveluri:1; S. construită la sol:39 mp; Stalp electric

Lungime Segmente

1) Valorile lungimilor segmentelor sunt obținute din proiecție în plan.

Punct început	X / Y	Punct sfârșit	X / Y	Lungime segment (** (m)
1	344.769,393 292.542,371	2	344.768,614 292.533,403	9.002
2	344.768,614 292.533,403	3	344.765,637 292.535,549	3.67
3	344.765,637 292.535,549	4	344.762,508 292.531,209	5.35

Punct început	X / Y	Punct sfârșit	X / Y	Lungime segment (** (m)
4	344.762,508 292.531,209	5	344.768,471 292.526,911	7.351
5	344.768,471 292.526,911	6	344.771,599 292.531,251	5.35
6	344.771,599 292.531,251	7	344.768,618 292.533,4	3.675
7	344.768,618 292.533,4	8	344.769,397 292.542,37	9.004
8	344.769,397 292.542,37	1	344.769,393 292.542,371	0.004

** Lungimile segmentelor sunt determinate în planul de proiecție Stereo 70 și sunt rotunjite la 1 milimetru.

*** Distanța dintre puncte este formată din segmente cumulate ce sunt mai mici decât valoarea 1 milimetru.

**DATE DESPRE IMOBILUL NR. 13765**

Oficiul de Cadastru și Publicitate Imobiliară DOLJ
Biroul de Cadastru și Publicitate Imobiliară Craiova

A. Partea I. Descrierea imobilului

TEREN Intravilan

Adresa: Loc. Cetate, Jud. Dolj, T98, P255/2

Nr. Crt	Nr cadastral Nr. topografic	Suprafața* (mp)	Observații / Referințe
A1		2	Sector cadastral:18 Teren neimprejmuit; L20 kV CETATE SPP 1-7

Construcții

Crt	Nr cadastral Nr. topografic	Adresa	Observații / Referințe
A1.1		Loc. Cetate, Jud. Dolj, T98, P255/2	Nr. niveluri:1; S. construita la sol:2 mp; Stalp electric

B. Partea II. Proprietari și acte

Inscrieri privitoare la dreptul de proprietate și alte drepturi reale		Referințe
/		
Act Normativ nr. HG NR. 1705, din 29/11/2006 emis de GUVERNUL ROMANIEI (Legea 123 din 10.07.2012; Contract de concesiune nr. 6 din 20.06.2005; Act Aditional nr. 1 din 04.03.2016; Licenta pentru distributia energiei electrice nr. 14033 din 01.07.2002 si Anexa);		
B1	Intabulare, drept de PROPRIETATE, dobandit prin Lege, cota actuala 1/1, cota initiala 1/1 1) STATUL ROMAN- DOMENIUL PUBLIC, CIF:9999999999999, LIPSA CUI	A1, A1.1
B2	Intabulare, drept de ADMINISTRARE, dobandit prin Lege, cota actuala 1/1, cota initiala 1/1 1) MINISTERUL ECONOMIEI SI COMERTULUI, CIF:9999999999999, LIPSA CUI	A1, A1.1
B3	Intabulare, drept de CONCESIUNE pe o perioada de 49 de ani, dobandit prin Lege, cota actuala 1/1, cota initiala 1/1 1) CEZ DISTRIBUTIE SA, CIF:14491102	A1, A1.1

C. Partea III. SARCINI .

Inscrieri privind dezmembramintele dreptului de proprietate, drepturi reale de garanție și sarcini	Referințe
NU SUNT	

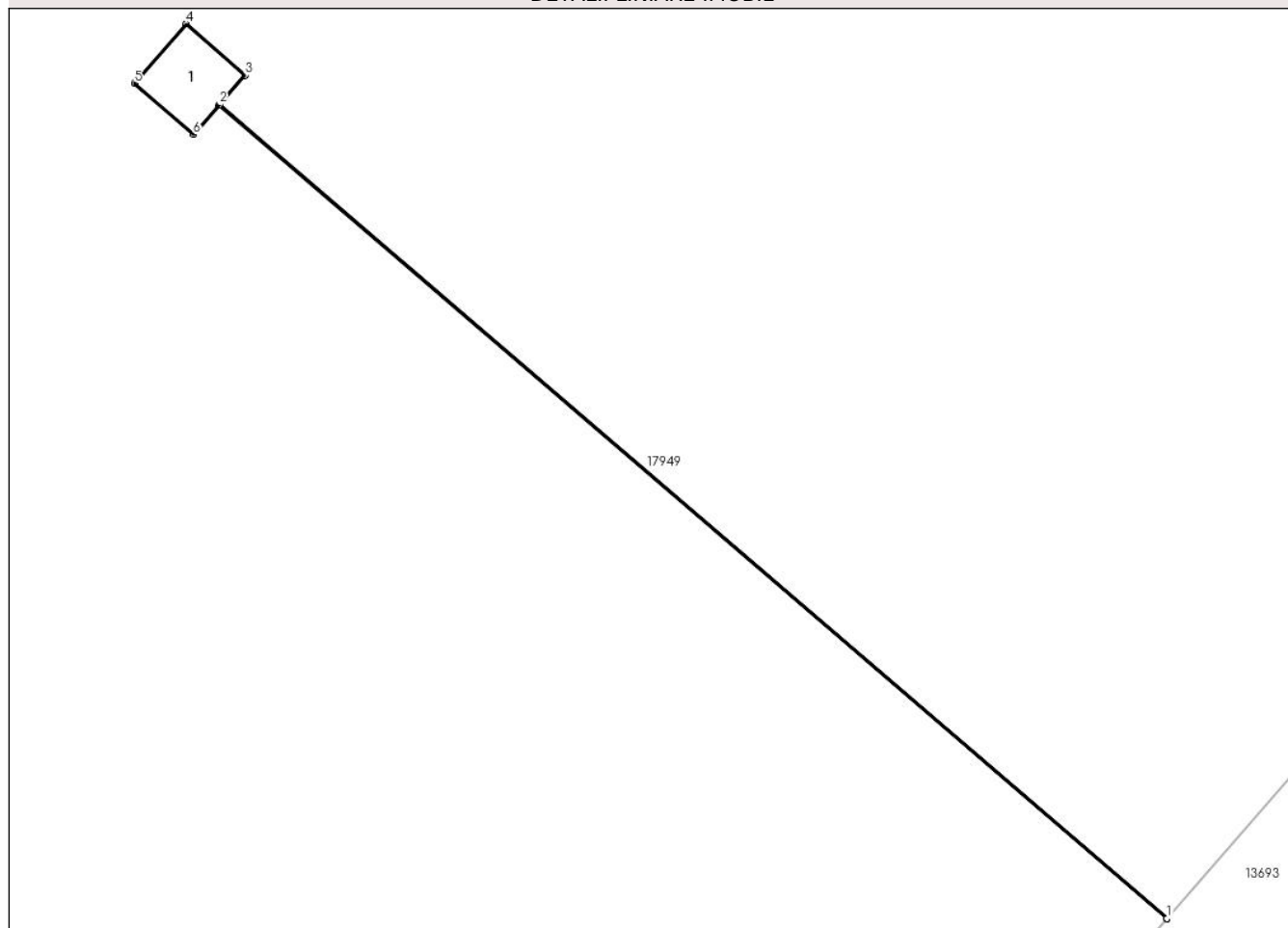
Anexa Nr. 1 La Partea I

Teren

Nr cadastral	Suprafața (mp)*	Observații / Referințe
	2	L20 kV CETATE SPP 1-7

* Suprafața este determinată în planul de proiecție Stereo 70.

DETALII LINIARE IMOBIL



Date referitoare la teren

Crt	Categorie folosință	Intra vilan	Suprafața (mp)	Tarla	Parcelă	Nr. topo	Observații / Referințe
1	curți constructii	DA	2	98	255/2	-	

Date referitoare la construcții

Crt	Număr	Destinație construcție	Supraf. (mp)	Situație juridică	Observații / Referințe
A1.1		construcții industriale și edilitare	2	Cu acte	Nr. niveluri:1; S. construita la sol:2 mp; Stalp electric

Lungime Segmente

1) Valorile lungimilor segmentelor sunt obținute din proiecție în plan.

Punct început	X / Y	Punct sfârșit	X / Y	Lungime segment (** (m))
1	344.808,978 292.464,079	2	344.791,898 292.478,735	22.506
2	344.791,898 292.478,735	3	344.792,361 292.479,266	0.705
3	344.792,361 292.479,266	4	344.791,3 292.480,194	1.41

Punct început	X / Y	Punct sfârșit	X / Y	Lungime segment (** (m)
4	344.791,3 292.480,194	5	344.790,365 292.479,125	1.42
5	344.790,365 292.479,125	6	344.791,427 292.478,197	1.41
6	344.791,427 292.478,197	7	344.791,894 292.478,731	0.709
7	344.791,894 292.478,731	8	344.808,975 292.464,075	22.507
8	344.808,975 292.464,075	1	344.808,978 292.464,079	0.005

** Lungimile segmentelor sunt determinate în planul de proiecție Stereo 70 și sunt rotunjite la 1 milimetru.

*** Distanța dintre puncte este formată din segmente cumulate ce sunt mai mici decât valoarea 1 milimetru.

**DATE DESPRE IMOBILUL NR. 13766**

Oficiul de Cadastru și Publicitate Imobiliară DOLJ
Biroul de Cadastru și Publicitate Imobiliară Craiova

A. Partea I. Descrierea imobilului

TEREN Intravilan

Adresa: Loc. Cetate, Jud. Dolj, T98, P255/1

Nr. Crt	Nr cadastral Nr. topografic	Suprafața* (mp)	Observații / Referințe
A1	38247	25	Sector cadastral:18 Teren neimprejmuit; LEA 110 kV CETATE-PLENITA DC LEA 110 kV CETATECALAFAT

Construcții

Crt	Nr cadastral Nr. topografic	Adresa	Observații / Referințe
A1.1	38247-C1	Loc. Cetate, Jud. Dolj, T98, P255/1	Nr. niveluri:1; S. construita la sol:25 mp; S. construita desfasurata:25 mp; Stalp electric

B. Partea II. Proprietari și acte

Inscrieri privitoare la dreptul de proprietate și alte drepturi reale	Referințe	
211973 / 15/10/2020		
Act Administrativ nr. DECLARATIE NR RO10-48869, din 22/09/2020 emis de DISTRIBUTIE ENERGIE OLTENIA S.A. (act administrativ nr 14227 din 13.03.2007, emis de Oficiul Registrului Comertului de pe langa Tribunalul Dolj;act administrativ nr 2008 din 14.03.2007, emis de Tribunalul Dolj;act administrativ nr 57806 din 29.12.2016, emis de Oficiul Registrului Comertului de pe langa Tribunalul Dolj;act administrativ nr 4 din 24.11.2016, emis de CEZ DISTRIBUTIE S.A.;act administrativ nr B3582310 din 23.10.2017, emis de Oficiul National al Registrului Comertului Dolj;act administrativ nr DECRET NR 168 din 28.05.1979, emis de Presedintele Republicii Socialiste Romania;act administrativ nr CONTRACT DE CONCESIUNE NR 6 din 20.06.2005, emis de Ministerul Economiei si Comertului - SDFEE "Electrica Oltenia";act notarial nr 641 din 09.03.2007, emis de BNP Mone Gabriela Olga si Andrei Aurel Jean;act administrativ nr 22729 din 30.12.2016, emis de Oficiul Registrului Comertului de pe langa Tribunalul Dolj;act administrativ nr 6 din 28.05.1979, emis de Presedintele Republicii Socialiste Romania);		
B1	Intabulare, drept de PROPRIETATE, dobandit prin Lege, cota actuala 1/1, cota initiala 1/1 1) STATUL ROMAN DOMENIUL PUBLIC, CIF:999999999999, LIPSA CUI	A1
B2	Intabulare, drept de CONCESIUNE pe o perioada de 49 de ani incepand cu data semnarii contractului 1) DISTRIBUTIE ENERGIE OLTENIA S.A., CIF:14491102	A1
/		
Act Normativ nr. Legea 7, din 13/03/1996 emis de PARLAMENTUL ROMANIEI;		
B3	Intabulare, drept de PROPRIETATE, dobandit prin Lege, cota actuala 1/1, cota initiala 1/1 1) STATUL ROMAN DOMENIUL PUBLIC, CIF:999999999999, LIPSA CUI	A1.1

C. Partea III. SARCINI .

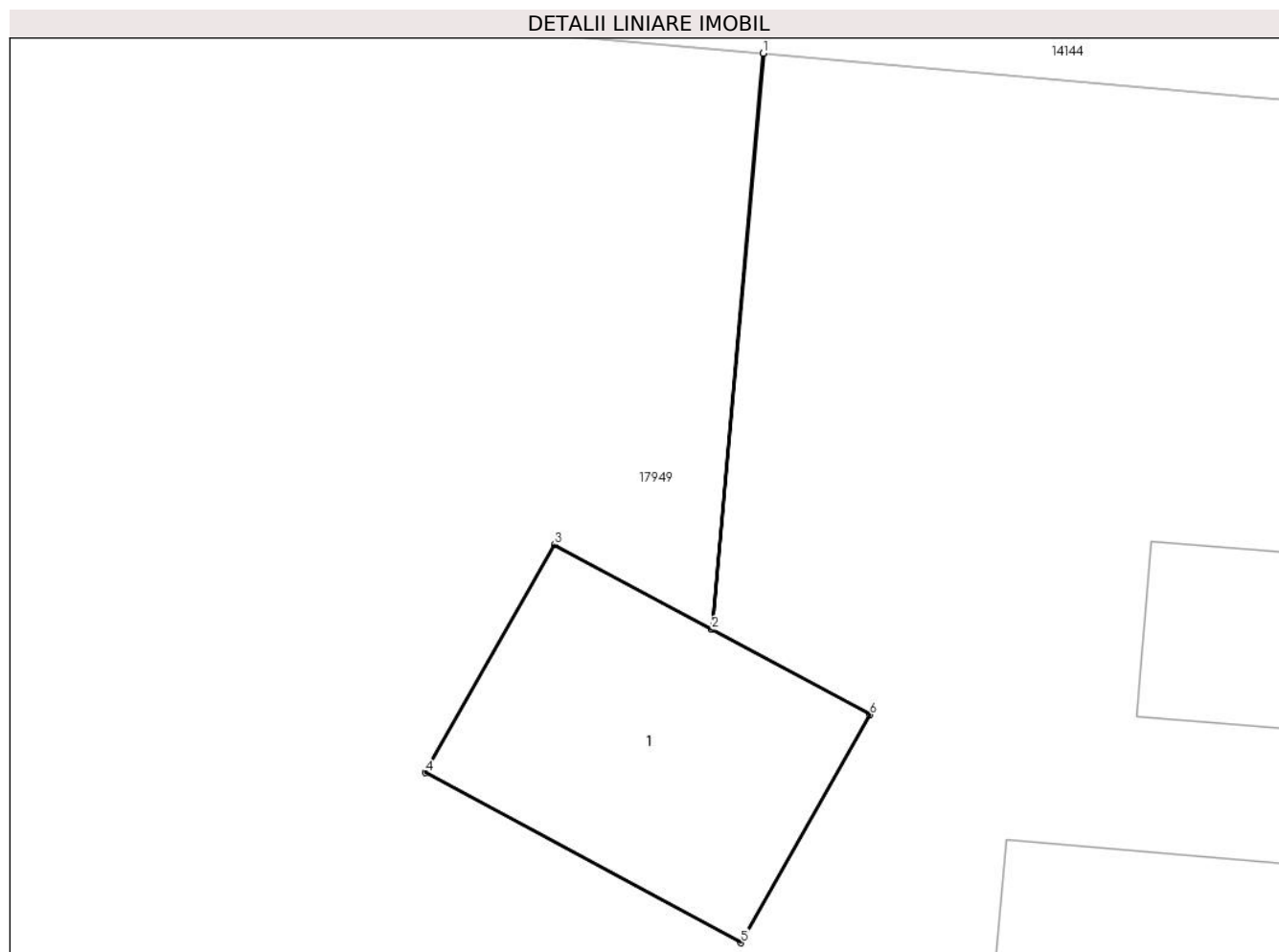
Inscrieri privind dezmembramintele dreptului de proprietate, drepturi reale de garanție și sarcini	Referințe
NU SUNT	

Anexa Nr. 1 La Partea I

Teren

Nr cadastral	Suprafața (mp)*	Observații / Referințe
38247	25	LEA 110 kV CETATE-PLENITA DC LEA 110 kV CETATECALAFAT

* Suprafața este determinată în planul de proiecție Stereo 70.



Date referitoare la teren

Crt	Categorie folosință	Intra vilan	Suprafața (mp)	Tarla	Parcelă	Nr. topo	Observații / Referințe
1	curți constructii	DA	25	98	255/1	-	Teren pe care este amplasat St 4_4A 'LEA 110 kV CETATE-PLENITA DC LEA 110 kV CETATE-CALAFAT '

Date referitoare la construcții

Crt	Număr	Destinație construcție	Supraf. (mp)	Situație juridică	Observații / Referințe
A1.1	38247-C1	construcții industriale și edilitare	25	Cu acte	Nr. niveluri:1; S. construita la sol:25 mp; S. construita desfasurata:25 mp; Stalp electric

Lungime Segmente

1) Valorile lungimilor segmentelor sunt obținute din proiecție în plan.

Punct început	X / Y	Punct sfârșit	X / Y	Lungime segment (** (m)
1	344.815,554 292.538,247	2	344.814,716 292.528,857	9.427
2	344.814,716 292.528,857	3	344.812,145 292.530,241	2.92
3	344.812,145 292.530,241	4	344.810,042 292.526,525	4.27

Punct început	X / Y	Punct sfârșit	X / Y	Lungime segment (** (m)
4	344.810,042 292.526,525	5	344.815,191 292.523,751	5.849
5	344.815,191 292.523,751	6	344.817,295 292.527,469	4.272
6	344.817,295 292.527,469	7	344.814,72 292.528,855	2.924
7	344.814,72 292.528,855	8	344.815,559 292.538,247	9.429
8	344.815,559 292.538,247	1	344.815,554 292.538,247	0.005

** Lungimile segmentelor sunt determinate în planul de proiecție Stereo 70 și sunt rotunjite la 1 milimetru.

*** Distanța dintre puncte este formată din segmente cumulate ce sunt mai mici decât valoarea 1 milimetru.

**DATE DESPRE IMOBILUL NR. 13767**

Oficiul de Cadastru și Publicitate Imobiliară DOLJ
Biroul de Cadastru și Publicitate Imobiliară Craiova

A. Partea I. Descrierea imobilului

TEREN Extravilan

Adresa: Jud. Dolj, T98, P246/1

Nr. Crt	Nr cadastral Nr. topografic	Suprafața* (mp)	Observații / Referințe
A1	38350	32	Sector cadastral:18 Teren neimprijmit;

Construcții

Crt	Nr cadastral Nr. topografic	Adresa	Observații / Referințe
A1.1	38350-C1	Jud. Dolj, T98, P246/1	Nr. niveluri:1; S. construita la sol:32 mp; S. construita desfasurata:32 mp; Stalp electric

B. Partea II. Proprietari și acte

Inscrieri privitoare la dreptul de proprietate și alte drepturi reale	Referințe	
34355 / 10/02/2021		
Act Administrativ nr. RO10-48872, din 22/09/2020 emis de DISTRIBUTIE ENERGIE OLTENIA S.A. (act administrativ nr 22729 din 30.12.2016, emis de Oficiul Registrului Comertului de pe langa Tribunalul Dolj; act notarial nr 641 din 09.03.2007, emis de BNP Mone Gabriela Olga si Andrei Aurel Jean;act administrativ nr 6 din 28.05.1979, emis de Presedintele Republicii Socialiste Romania;act normativ nr 168 din 28.05.1979, emis de Presedintele Republicii Socialiste Romania;act administrativ nr 4 din 24.11.2016, emis de CEZ DISTRIBUTIE S.A;act administrativ nr 14227 din 13.03.2007, emis de Oficiul Registrului Comertului de pe langa Tribunalul Dolj;act administrativ nr 2008 din 14.03.2007, emis de Tribunalul Dolj);		
B1	Intabulare, drept de PROPRIETATE, dobandit prin Lege, cota actuala 1/1, cota initiala 1/1 1) STATUL ROMAN-DOMENIUL PUBLIC, CIF:999999999999, LIPSA CUI	A1
Act Administrativ nr. Contract concesiune nr.6, din 20/06/2005 emis de Ministerul Economiei si Comertului;		
B2	Intabulare, drept de CONCESIUNE, pe o perioada de 49 de ani incepand cu data incheierii contractului 1) DISTRIBUTIE ENERGIE OLTENIA S.A., CIF:14491102	A1
/		
Act Normativ nr. Legea 7, din 13/03/1996 emis de PARLAMENTUL ROMANIEI;		
B3	Intabulare, drept de PROPRIETATE, dobandit prin Lege, cota actuala 1/1, cota initiala 1/1 1) STATUL ROMAN-DOMENIUL PUBLIC, CIF:999999999999, LIPSA CUI	A1.1

C. Partea III. SARCINI .

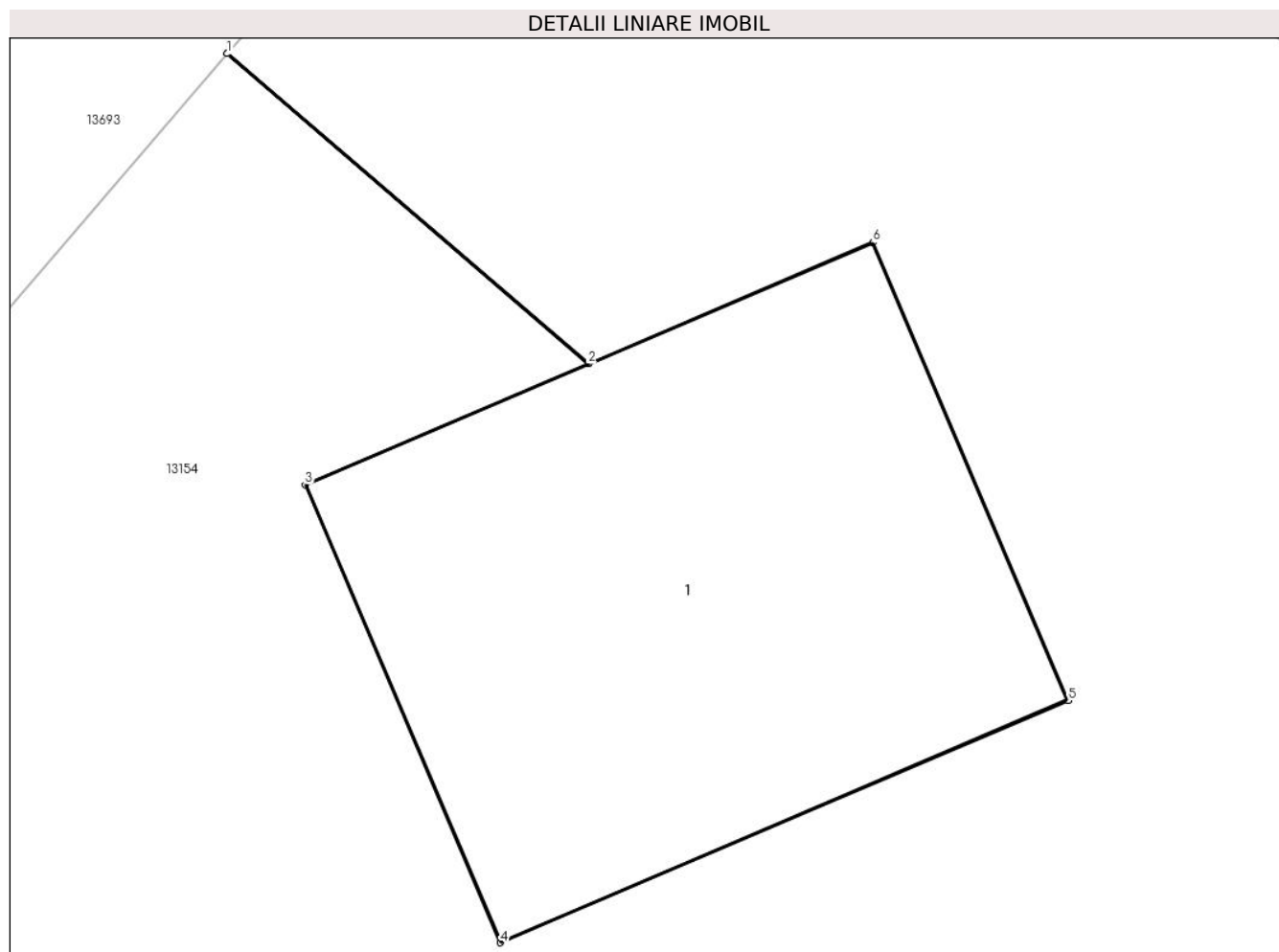
Inscrieri privind dezmembramintele dreptului de proprietate, drepturi reale de garanție și sarcini	Referințe
NU SUNT	

Anexa Nr. 1 La Partea I

Teren

Nr cadastral	Suprafața (mp)*	Observații / Referințe
38350	32	

* Suprafața este determinată în planul de proiecție Stereo 70.



Date referitoare la teren

Crt	Categorie folosință	Intravilan	Suprafața (mp)	Tarla	Parcelă	Nr. topo	Observații / Referințe
1	curți constructii	NU	32	98	246/1	-	Teren pe care este amplasat St 3_3A 'LEA 110 kV CETATE-PLENITA DC LEA 110 kV CETATE-CALAFAT '

Date referitoare la construcții

Crt	Număr	Destinație construcție	Supraf. (mp)	Situație juridică	Observații / Referințe
A1.1	38350-C1	construcții industriale și edilitare	32	Cu acte	Nr. niveluri:1; S. construita la sol:32 mp; S. construita desfasurata:32 mp; Stalp electric

Lungime Segmente

1) Valorile lungimilor segmentelor sunt obținute din proiecție în plan.

Punct început	X / Y	Punct sfârșit	X / Y	Lungime segment (** (m)
1	344.801,958 292.449,755	2	344.805,663 292.446,576	4.882
2	344.805,663 292.446,576	3	344.802,757 292.445,336	3.159
3	344.802,757 292.445,336	4	344.804,76 292.440,642	5.103

Punct început	X / Y	Punct sfârșit	X / Y	Lungime segment (** (m)
4	344.804,76 292.440,642	5	344.810,582 292.443,126	6.33
5	344.810,582 292.443,126	6	344.808,579 292.447,82	5.103
6	344.808,579 292.447,82	7	344.805,668 292.446,578	3.165
7	344.805,668 292.446,578	8	344.801,961 292.449,759	4.885
8	344.801,961 292.449,759	1	344.801,958 292.449,755	0.005

** Lungimile segmentelor sunt determinate în planul de proiecție Stereo 70 și sunt rotunjite la 1 milimetru.

*** Distanța dintre puncte este formată din segmente cumulate ce sunt mai mici decât valoarea 1 milimetru.

**DATE DESPRE IMOBILUL NR. 13768**

Oficiul de Cadastru și Publicitate Imobiliară DOLJ
Biroul de Cadastru și Publicitate Imobiliară Craiova

A. Partea I. Descrierea imobilului

TEREN Extravilan

Adresa: Jud. Dolj, T98, P247/2

Nr. Crt	Nr cadastral Nr. topografic	Suprafața* (mp)	Observații / Referințe
A1		2	Sector cadastral:18 Teren neimprejmuit; L20 kV CETATE SPP 1-7

Construcții

Crt	Nr cadastral Nr. topografic	Adresa	Observații / Referințe
A1.1		Jud. Dolj, T98, P247/2	Nr. niveluri:1; S. construita la sol:2 mp; Stalp electric

B. Partea II. Proprietari și acte

Inscrieri privitoare la dreptul de proprietate și alte drepturi reale		Referințe
/		
Act Normativ nr. HG NR. 1705, din 29/11/2006 emis de GUVERNUL ROMANIEI (Legea 123 din 10.07.2012; Contract de concesiune nr. 6 din 20.06.2005; Act Aditional nr. 1 din 04.03.2016; Licenta pentru distributia energiei electrice nr. 14033 din 01.07.2002 si Anexa);		
B1	Intabulare, drept de PROPRIETATE, dobandit prin Lege, cota actuala 1/1, cota initiala 1/1 1) STATUL ROMAN- DOMENIUL PUBLIC, CIF:9999999999999, LIPSA CUI	A1, A1.1
B2	Intabulare, drept de ADMINISTRARE, dobandit prin Lege, cota actuala 1/1, cota initiala 1/1 1) MINISTERUL ECONOMIEI SI COMERTULUI, CIF:9999999999999, LIPSA CUI	A1, A1.1
B3	Intabulare, drept de CONCESIUNE pe o perioada de 49 de ani, dobandit prin Lege, cota actuala 1/1, cota initiala 1/1 1) CEZ DISTRIBUTIE SA, CIF:14491102	A1, A1.1

C. Partea III. SARCINI .

Inscrieri privind dezmembramintele dreptului de proprietate, drepturi reale de garanție și sarcini	Referințe
NU SUNT	

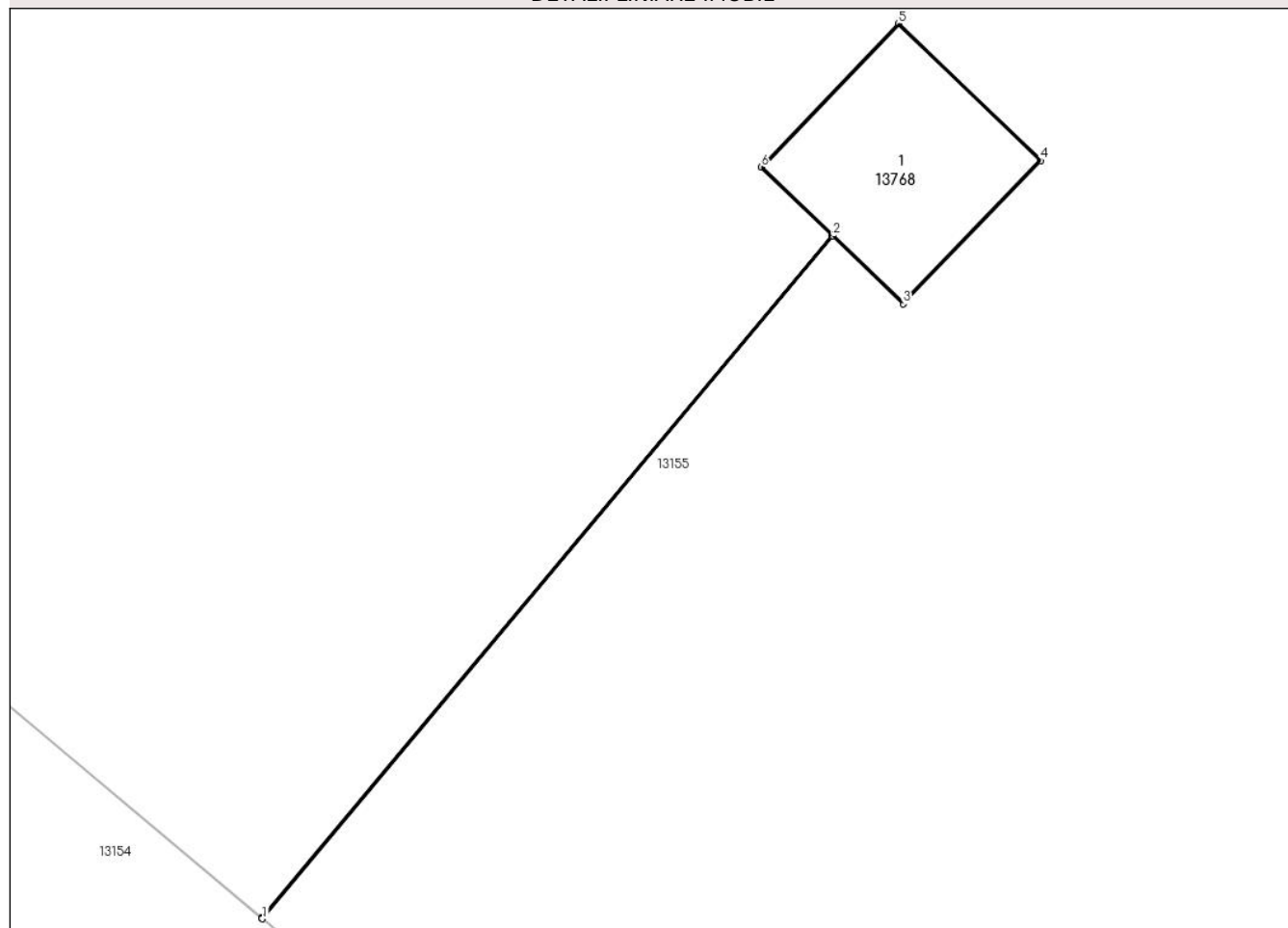
Anexa Nr. 1 La Partea I

Teren

Nr cadastral	Suprafaţa (mp)*	Observații / Referințe
	2	L20 kV CETATE SPP 1-7

* Suprafața este determinată în planul de proiecție Stereo 70.

DETALII LINIARE IMOBIL



Date referitoare la teren

Crt	Categorie folosință	Intra vilan	Suprafața (mp)	Tarla	Parcelă	Nr. topo	Observații / Referințe
1	curti constructii	NU	2	98	247/2	-	

Date referitoare la construcții

Crt	Număr	Destinație construcție	Supraf. (mp)	Situație juridică	Observații / Referințe
A1.1		construcții industriale și edilitare	2	Cu acte	Nr. niveluri:1; S. construita la sol:2 mp; Stalp electric

Lungime Segmente

1) Valorile lungimilor segmentelor sunt obținute din proiecție în plan.

Punct început	X / Y	Punct sfârșit	X / Y	Lungime segment (** (m)
1	344.819,664 292.444,129	2	344.823,744 292.449,008	6.36
2	344.823,744 292.449,008	3	344.824,248 292.448,523	0.699
3	344.824,248 292.448,523	4	344.825,233 292.449,546	1.42

Punct început	X / Y	Punct sfârșit	X / Y	Lungime segment (** (m)
4	344.825,233 292.449,546	5	344.824,216 292.450,524	1.411
5	344.824,216 292.450,524	6	344.823,232 292.449,5	1.42
6	344.823,232 292.449,5	7	344.823,74 292.449,012	0.704
7	344.823,74 292.449,012	8	344.819,66 292.444,132	6.361
8	344.819,66 292.444,132	1	344.819,664 292.444,129	0.005

** Lungimile segmentelor sunt determinate în planul de proiecție Stereo 70 și sunt rotunjite la 1 milimetru.

*** Distanța dintre puncte este formată din segmente cumulate ce sunt mai mici decât valoarea 1 milimetru.

**DATE DESPRE IMOBILUL NR. 13769**

Oficiul de Cadastru și Publicitate Imobiliară DOLJ
Biroul de Cadastru și Publicitate Imobiliară Craiova

A. Partea I. Descrierea imobilului

TEREN Extravilan

Adresa: Jud. Dolj, T98, P247/1

Nr. Crt	Nr cadastral Nr. topografic	Suprafața* (mp)	Observații / Referințe
A1		2	Sector cadastral:18 Teren neimprejmuit; L20 kV CETATE SPP 1-7

Construcții

Crt	Nr cadastral Nr. topografic	Adresa	Observații / Referințe
A1.1		Jud. Dolj, T98, P247/1	Nr. niveluri:1; S. construita la sol:2 mp; Stalp electric

B. Partea II. Proprietari și acte

Inscrieri privitoare la dreptul de proprietate și alte drepturi reale		Referințe
/		
Act Normativ nr. HG NR. 1705, din 29/11/2006 emis de GUVERNUL ROMANIEI (Legea 123 din 10.07.2012; Contract de concesiune nr. 6 din 20.06.2005; Act Aditional nr. 1 din 04.03.2016; Licenta pentru distributia energiei electrice nr. 14033 din 01.07.2002 si Anexa);		
B1	Intabulare, drept de PROPRIETATE, dobandit prin Lege, cota actuala 1/1, cota initiala 1/1 1) STATUL ROMAN- DOMENIUL PUBLIC, CIF:9999999999999, LIPSA CUI	A1, A1.1
B2	Intabulare, drept de ADMINISTRARE, dobandit prin Lege, cota actuala 1/1, cota initiala 1/1 1) MINISTERUL ECONOMIEI SI COMERTULUI, CIF:9999999999999, LIPSA CUI	A1, A1.1
B3	Intabulare, drept de CONCESIUNE pe o perioada de 49 de ani, dobandit prin Lege, cota actuala 1/1, cota initiala 1/1 1) CEZ DISTRIBUTIE SA, CIF:14491102	A1, A1.1

C. Partea III. SARCINI .

Inscrieri privind dezmembramintele dreptului de proprietate, drepturi reale de garanție și sarcini	Referințe
NU SUNT	

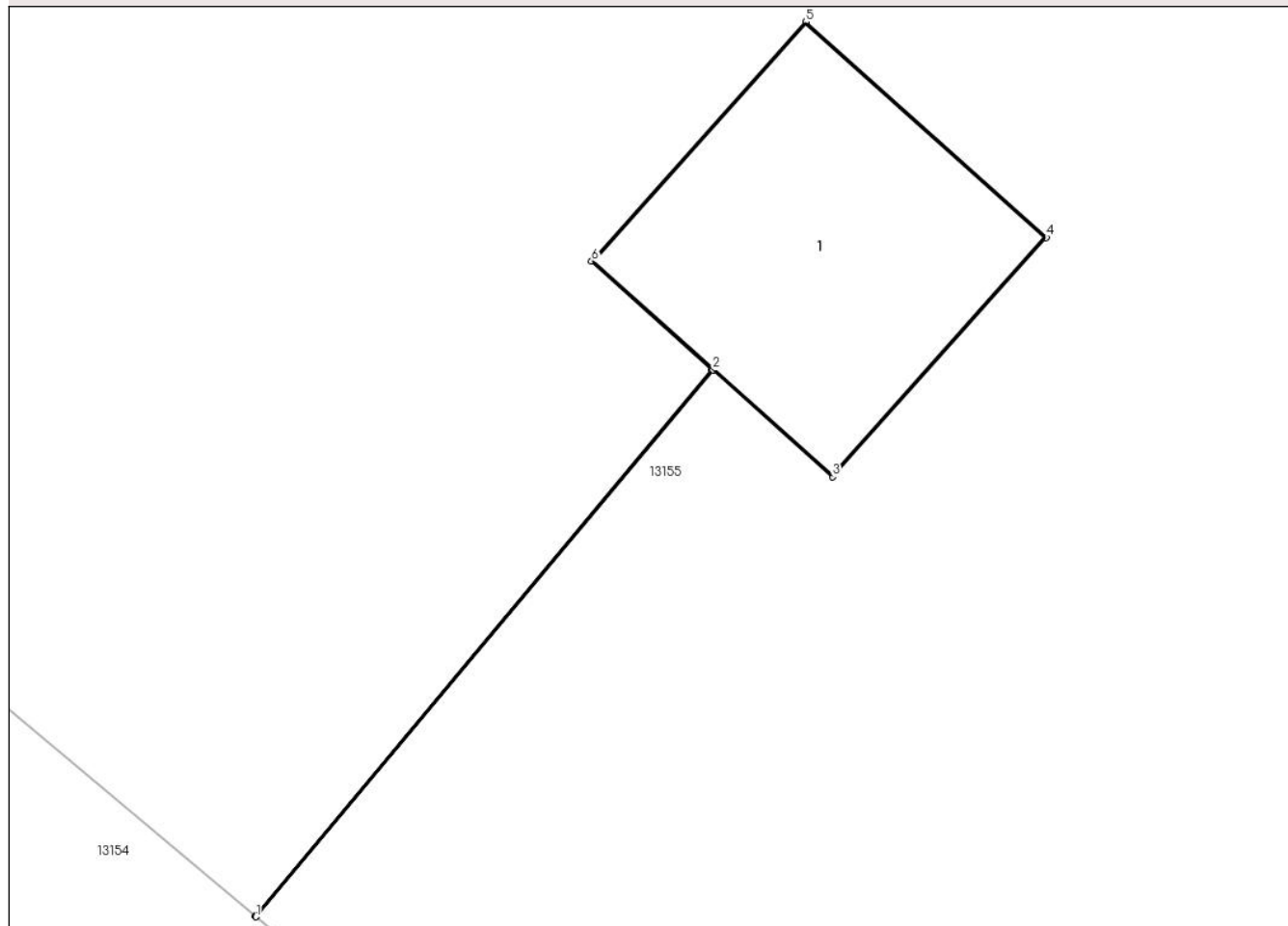
Anexa Nr. 1 La Partea I

Teren

Nr cadastral	Suprafața (mp)*	Observații / Referințe
	2	L20 kV CETATE SPP 1-7

* Suprafața este determinată în planul de proiecție Stereo 70.

DETALII LINIARE IMOBIL



Date referitoare la teren

Crt	Categorie folosință	Intra vilan	Suprafața (mp)	Tarla	Parcelă	Nr. topo	Observații / Referințe
1	curți constructii	NU	2	98	247/1	-	

Date referitoare la construcții

Crt	Număr	Destinație construcție	Supraf. (mp)	Situație juridică	Observații / Referințe
A1.1		construcții industriale și edilitare	2	Cu acte	Nr. niveluri:1; S. construita la sol:2 mp; Stalp electric

Lungime Segmente

1) Valorile lungimilor segmentelor sunt obținute din proiecție în plan.

Punct început	X / Y	Punct sfârșit	X / Y	Lungime segment (** (m)
1	344.881,649 292.392,303	2	344.883,656 292.394,704	3.129
2	344.883,656 292.394,704	3	344.884,182 292.394,234	0.705
3	344.884,182 292.394,234	4	344.885,121 292.395,285	1.409

Punct început	X / Y	Punct sfârșit	X / Y	Lungime segment (** (m)
4	344.885,121 292.395,285	5	344.884,063 292.396,232	1.42
5	344.884,063 292.396,232	6	344.883,123 292.395,18	1.411
6	344.883,123 292.395,18	7	344.883,652 292.394,707	0.71
7	344.883,652 292.394,707	8	344.881,645 292.392,306	3.129
8	344.881,645 292.392,306	1	344.881,649 292.392,303	0.005

** Lungimile segmentelor sunt determinate în planul de proiecție Stereo 70 și sunt rotunjite la 1 milimetru.

*** Distanța dintre puncte este formată din segmente cumulate ce sunt mai mici decât valoarea 1 milimetru.

**DATE DESPRE IMOBILUL NR. 13770**

Oficiul de Cadastru și Publicitate Imobiliară DOLJ
Biroul de Cadastru și Publicitate Imobiliară Craiova

A. Partea I. Descrierea imobilului

TEREN Extravilan

Adresa: Jud. Dolj, T98, P252/1

Nr. Crt	Nr cadastral Nr. topografic	Suprafața* (mp)	Observații / Referințe
A1		2	Sector cadastral:18 Teren neimprejmuit; L20 kV CETATE SPP 1-7

Construcții

Crt	Nr cadastral Nr. topografic	Adresa	Observații / Referințe
A1.1		Jud. Dolj, T98, P252/1	Nr. niveluri:1; S. construita la sol:2 mp; Stalp electric

B. Partea II. Proprietari și acte

Inscrieri privitoare la dreptul de proprietate și alte drepturi reale		Referințe
/		
Act Normativ nr. HG NR. 1705, din 29/11/2006 emis de GUVERNUL ROMANIEI (Legea 123 din 10.07.2012; Contract de concesiune nr. 6 din 20.06.2005; Act Aditional nr. 1 din 04.03.2016; Licenta pentru distributia energiei electrice nr. 14033 din 01.07.2002 si Anexa);		
B1	Intabulare, drept de PROPRIETATE, dobandit prin Lege, cota actuala 1/1, cota initiala 1/1 1) STATUL ROMAN- DOMENIUL PUBLIC, CIF:9999999999999, LIPSA CUI	A1, A1.1
B2	Intabulare, drept de ADMINISTRARE, dobandit prin Lege, cota actuala 1/1, cota initiala 1/1 1) MINISTERUL ECONOMIEI SI COMERTULUI, CIF:9999999999999, LIPSA CUI	A1, A1.1
B3	Intabulare, drept de CONCESIUNE pe o perioada de 49 de ani, dobandit prin Lege, cota actuala 1/1, cota initiala 1/1 1) CEZ DISTRIBUTIE SA, CIF:14491102	A1, A1.1

C. Partea III. SARCINI .

Inscrieri privind dezmembramintele dreptului de proprietate, drepturi reale de garanție și sarcini	Referințe
NU SUNT	

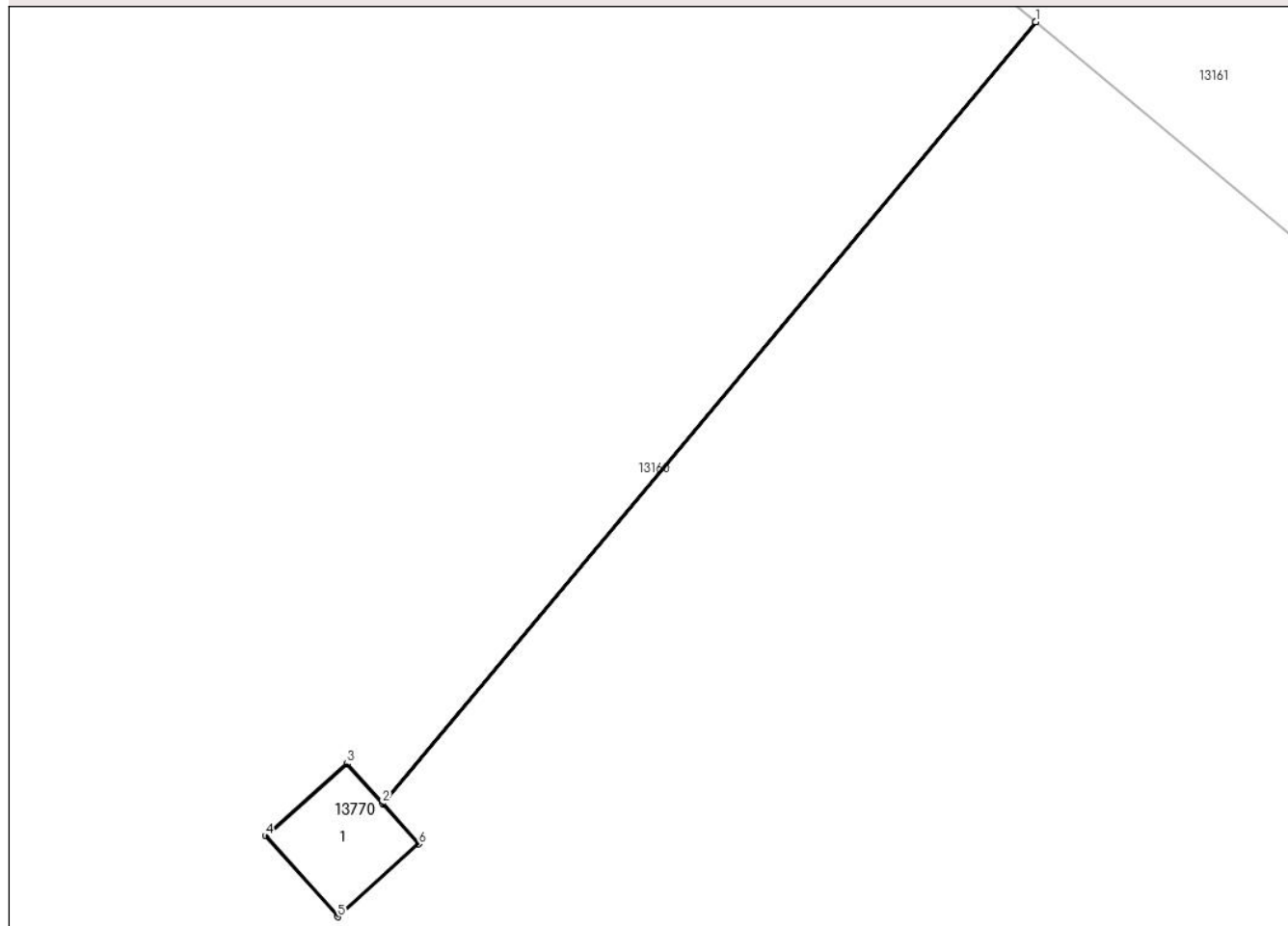
Anexa Nr. 1 La Partea I

Teren

Nr cadastral	Suprafața (mp)*	Observații / Referințe
	2	L20 kV CETATE SPP 1-7

* Suprafața este determinată în planul de proiecție Stereo 70.

DETALII LINIARE IMOBIL



Date referitoare la teren

Crt	Categorie folosință	Intra vilan	Suprafața (mp)	Tarla	Parcelă	Nr. topo	Observații / Referințe
1	curți constructii	NU	2	98	252/1	-	

Date referitoare la construcții

Crt	Număr	Destinație construcție	Supraf. (mp)	Situație juridică	Observații / Referințe
A1.1		construcții industriale și edilitare	2	Cu acte	Nr. niveluri:1; S. construita la sol:2 mp; Stalp electric

Lungime Segmente

1) Valorile lungimilor segmentelor sunt obținute din proiecție în plan.

Punct început	X / Y	Punct sfârșit	X / Y	Lungime segment (** (m))
1	344.954,965 292.438,858	2	344.946,45 292.428,673	13.276
2	344.946,45 292.428,673	3	344.945,983 292.429,194	0.7
3	344.945,983 292.429,194	4	344.944,925 292.428,247	1.42

Punct început	X / Y	Punct sfârșit	X / Y	Lungime segment (** (m)
4	344.944,925 292.428,247	5	344.945,865 292.427,196	1.41
5	344.945,865 292.427,196	6	344.946,923 292.428,144	1.421
6	344.946,923 292.428,144	7	344.946,453 292.428,669	0.705
7	344.946,453 292.428,669	8	344.954,969 292.438,854	13.276
8	344.954,969 292.438,854	1	344.954,965 292.438,858	0.006

** Lungimile segmentelor sunt determinate în planul de proiecție Stereo 70 și sunt rotunjite la 1 milimetru.

*** Distanța dintre puncte este formată din segmente cumulate ce sunt mai mici decât valoarea 1 milimetru.

**DATE DESPRE IMOBILUL NR. 13771**

Oficiul de Cadastru și Publicitate Imobiliară DOLJ
Biroul de Cadastru și Publicitate Imobiliară Craiova

A. Partea I. Descrierea imobilului

TEREN Extravilan

Adresa: Jud. Dolj, T98, P254/1

Nr. Crt	Nr cadastral Nr. topografic	Suprafața* (mp)	Observații / Referințe
A1		2	Sector cadastral:18 Teren neimprejmuit; L20 kV CETATE SPP 1-7

Construcții

Crt	Nr cadastral Nr. topografic	Adresa	Observații / Referințe
A1.1		Jud. Dolj, T98, P254/1	Nr. niveluri:1; S. construita la sol:2 mp; Stalp electric

B. Partea II. Proprietari și acte

Inscrieri privitoare la dreptul de proprietate și alte drepturi reale		Referințe
/		
Act Normativ nr. HG NR. 1705, din 29/11/2006 emis de GUVERNUL ROMANIEI (Legea 123 din 10.07.2012; Contract de concesiune nr. 6 din 20.06.2005; Act Aditional nr. 1 din 04.03.2016; Licenta pentru distributia energiei electrice nr. 14033 din 01.07.2002 si Anexa);		
B1	Intabulare, drept de PROPRIETATE, dobandit prin Lege, cota actuala 1/1, cota initiala 1/1 1) STATUL ROMAN- DOMENIUL PUBLIC, CIF:9999999999999, LIPSA CUI	A1, A1.1
B2	Intabulare, drept de ADMINISTRARE, dobandit prin Lege, cota actuala 1/1, cota initiala 1/1 1) MINISTERUL ECONOMIEI SI COMERTULUI, CIF:9999999999999, LIPSA CUI	A1, A1.1
B3	Intabulare, drept de CONCESIUNE pe o perioada de 49 de ani, dobandit prin Lege, cota actuala 1/1, cota initiala 1/1 1) CEZ DISTRIBUTIE SA, CIF:14491102	A1, A1.1

C. Partea III. SARCINI .

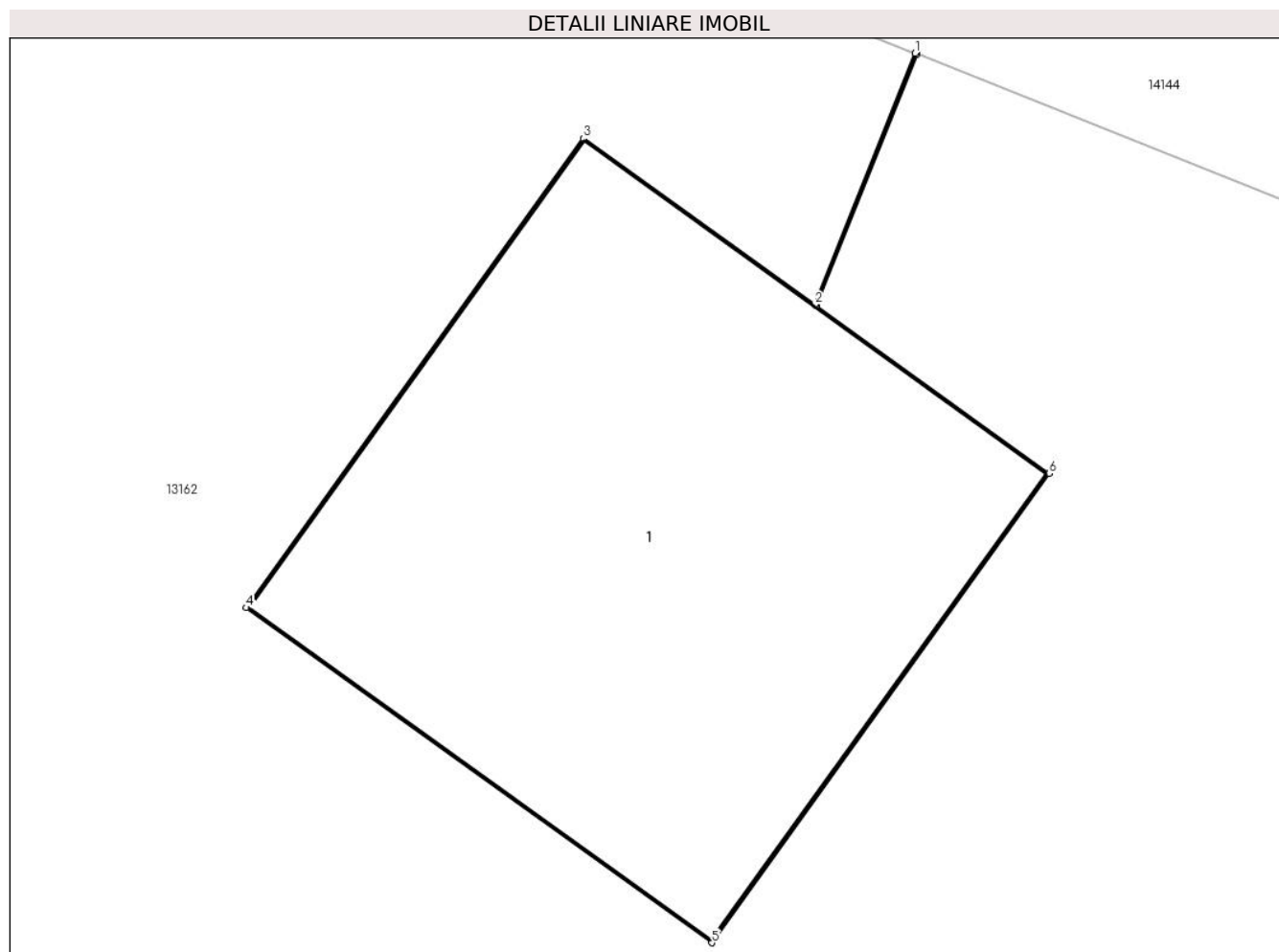
Inscrieri privind dezmembramintele dreptului de proprietate, drepturi reale de garanție și sarcini	Referințe
NU SUNT	

Anexa Nr. 1 La Partea I

Teren

Nr cadastral	Suprafața (mp)*	Observații / Referințe
	2	L20 kV CETATE SPP 1-7

* Suprafața este determinată în planul de proiecție Stereo 70.



Date referitoare la teren

Crt	Categorie folosință	Intra vilan	Suprafața (mp)	Tarla	Parcelă	Nr. topo	Observații / Referințe
1	curți constructii	NU	2	98	254/1	-	

Date referitoare la construcții

Crt	Număr	Destinație construcție	Supraf. (mp)	Situație juridică	Observații / Referințe
A1.1		construcții industriale și edilitare	2	Cu acte	Nr. niveluri:1; S. construita la sol:2 mp; Stalp electric

Lungime Segmente

1) Valorile lungimilor segmentelor sunt obținute din proiecție în plan.

Punct început	X / Y	Punct sfârșit	X / Y	Lungime segment (** (m)
1	345.012,113 292.516,159	2	345.011,867 292.515,542	0.664
2	345.011,867 292.515,542	3	345.011,298 292.515,95	0.7
3	345.011,298 292.515,95	4	345.010,469 292.514,797	1.42

Punct început	X / Y	Punct sfârșit	X / Y	Lungime segment (** (m)
4	345.010,469 292.514,797	5	345.011,614 292.513,974	1.41
5	345.011,614 292.513,974	6	345.012,443 292.515,127	1.42
6	345.012,443 292.515,127	7	345.011,871 292.515,539	0.705
7	345.011,871 292.515,539	8	345.012,118 292.516,157	0.666
8	345.012,118 292.516,157	1	345.012,113 292.516,159	0.005

** Lungimile segmentelor sunt determinate în planul de proiecție Stereo 70 și sunt rotunjite la 1 milimetru.

*** Distanța dintre puncte este formată din segmente cumulate ce sunt mai mici decât valoarea 1 milimetru.

**DATE DESPRE IMOBILUL NR. 13772**

Oficiul de Cadastru și Publicitate Imobiliară DOLJ
Biroul de Cadastru și Publicitate Imobiliară Craiova

A. Partea I. Descrierea imobilului

TEREN Extravilan

Adresa: Jud. Dolj, T98, P246/2

Nr. Crt	Nr cadastral Nr. topografic	Suprafața* (mp)	Observații / Referințe
A1	38351	42	Sector cadastral:18 Teren neimprijmit;

Construcții

Crt	Nr cadastral Nr. topografic	Adresa	Observații / Referințe
A1.1	38351-C1	Jud. Dolj, T98, P246/2	Nr. niveluri:1; S. construita la sol:42 mp; S. construita desfasurata:42 mp; Stalp electric

B. Partea II. Proprietari și acte

Inscrieri privitoare la dreptul de proprietate și alte drepturi reale		Referințe
34334 / 10/02/2021		
Act Administrativ nr. Certificat inregistrare nr.14227, din 13/03/2007 emis de Oficiul Registrului Comertului (act administrativ nr Contract nr.6 din 20.06.2005, emis de Ministerul Economiei si Comertului - SDFEE " Electrica Oltenia";act notarial nr Hotararea AGEA nr.641 din 09.03.2007, emis de BNP Mone Gabriela Olga si Andrei Aurel Jean;act administrativ nr 4 din 24.11.2016, emis de CEZ DISTRIBUTIE S.A.;act administrativ nr Incheierea nr.2008 din 14.03.2007, emis de Tribunalul Dolj;act administrativ nr Certificat inregistrare nr. 57806 din 29.12.2016, emis de Oficiul Registrului Comertului de pe langa Tribunalul Dolj;act administrativ nr Rezolutia nr.22729 din 30.12.2016, emis de Oficiul Registrului Comertului de pe langa Tribunalul Dolj;act administrativ nr Certificat inregistrare seria B nr.3582310 din 23.10.2017, emis de Oficiul National al Registrului Comertului Dolj;act normativ nr Decret nr.168 din 28.05.1979, emis de Presedintele Republicii Socialiste Romania;act administrativ nr RO10-48871 din 22.09.2020, emis de DISTRIBUTIE ENERGIE OLTENIA S.A.);		
B1	Intabulare, drept de PROPRIETATE, dobandit prin Lege, cota actuala 1/1, cota initiala 1/1 1) STATUL ROMAN-DOMENIUL PUBLIC, CIF:9999999999999, LIPSA CUI	A1
B2	Intabulare, drept de CONCESIUNE, pentru o perioada de 49 de ani, incepand cu data incheierii contractului 1) DISTRIBUTIE ENERGIE OLTENIA S.A., CIF:14491102	A1
/		
Act Normativ nr. Legea 7, din 13/03/1996 emis de PARLAMENTUL ROMANIEI;		
B3	Intabulare, drept de PROPRIETATE, dobandit prin Lege, cota actuala 1/1, cota initiala 1/1 1) STATUL ROMAN-DOMENIUL PUBLIC, CIF:9999999999999, LIPSA CUI	A1.1

C. Partea III. SARCINI .

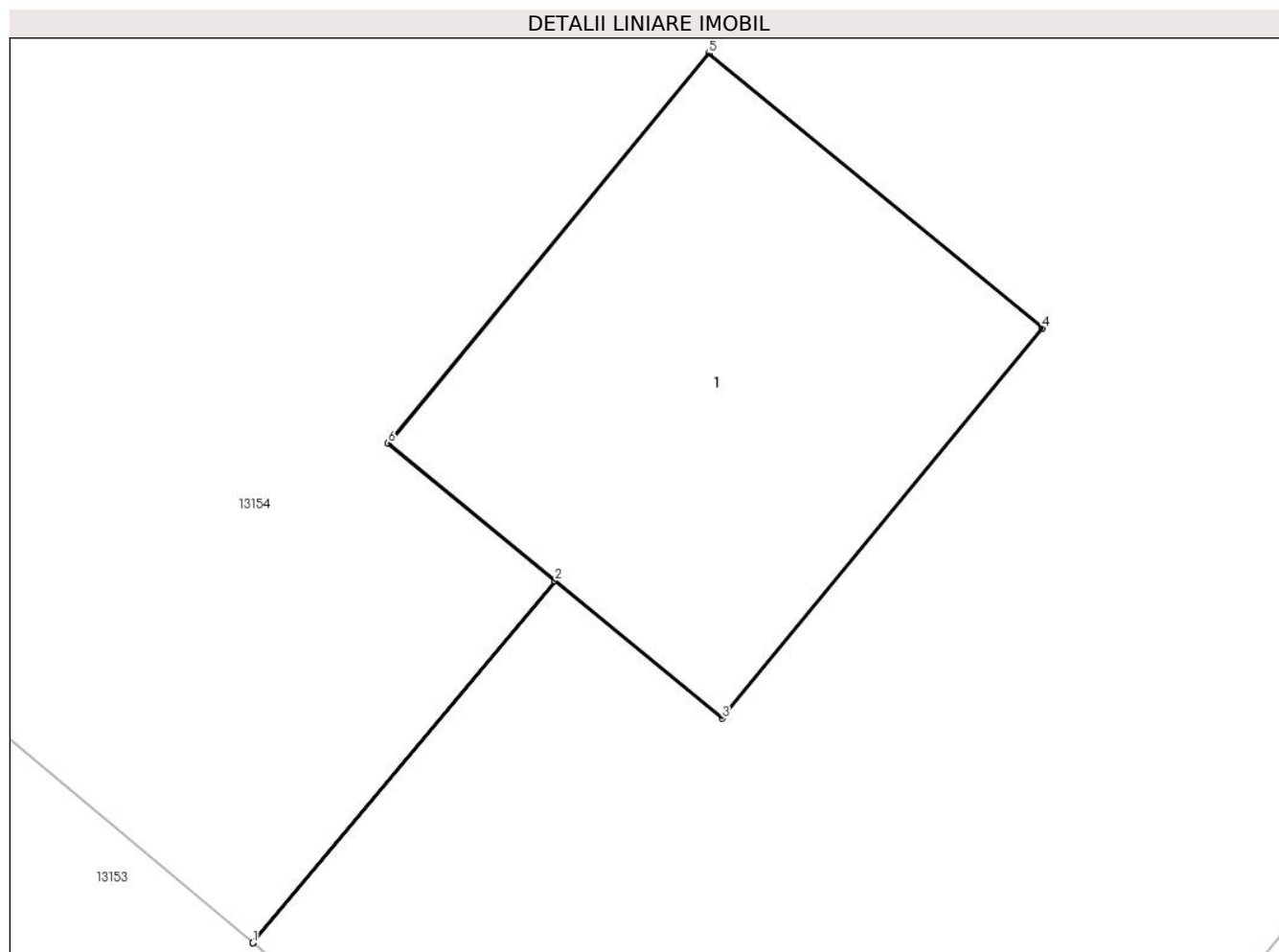
Inscrieri privind dezmembramintele dreptului de proprietate, drepturi reale de garanție și sarcini	Referințe
NU SUNT	

Anexa Nr. 1 La Partea I

Teren

Nr cadastral	Suprafața (mp)*	Observații / Referințe
38351	42	

* Suprafața este determinată în planul de proiecție Stereo 70.



Date referitoare la teren

Crt	Categorie folosință	Intra vilan	Suprafața (mp)	Tarla	Parcelă	Nr. topo	Observații / Referințe
1	curți constructii	NU	42	98	246/2	-	Teren pe care este amplasat St 2_2A 'LEA 110 kV CETATE-PLENITA DC LEA 110 kV CETATE-CALAFAT '

Date referitoare la construcții

Crt	Număr	Destinație construcție	Supraf. (mp)	Situație juridică	Observații / Referințe
A1.1	38351-C1	construcții industriale și edilitare	42	Cu acte	Nr. niveluri:1; S. construita la sol:42 mp; S. construita desfasurata:42 mp; Stalp electric

Lungime Segmente

1) Valorile lungimilor segmentelor sunt obținute din proiecție în plan.

Punct început	X / Y	Punct sfârșit	X / Y	Lungime segment (** (m)
1	344.893,944 292.354,154	2	344.898,137 292.359,169	6.537
2	344.898,137 292.359,169	3	344.900,45 292.357,266	2.995
3	344.900,45 292.357,266	4	344.904,898 292.362,671	7.0

Punct început	X / Y	Punct sfârșit	X / Y	Lungime segment (** (m)
4	344.904,898 292.362,671	5	344.900,265 292.366,484	6.0
5	344.900,265 292.366,484	6	344.895,817 292.361,079	7.0
6	344.895,817 292.361,079	7	344.898,133 292.359,172	3.0
7	344.898,133 292.359,172	8	344.893,94 292.354,157	6.537
8	344.893,94 292.354,157	1	344.893,944 292.354,154	0.005

** Lungimile segmentelor sunt determinate în planul de proiecție Stereo 70 și sunt rotunjite la 1 milimetru.

*** Distanța dintre puncte este formată din segmente cumulate ce sunt mai mici decât valoarea 1 milimetru.

**DATE DESPRE IMOBILUL NR. 13773**

Oficiul de Cadastru și Publicitate Imobiliară DOLJ
Biroul de Cadastru și Publicitate Imobiliară Craiova

A. Partea I. Descrierea imobilului

TEREN Intravilan

Adresa: Loc. Cetate, Jud. Dolj

Nr. Crt	Nr cadastral Nr. topografic	Suprafața* (mp)	Observații / Referințe
A1	35769	27	Sector cadastral:18 Teren neimprijmit;

Construcții

Crt	Nr cadastral Nr. topografic	Adresa	Observații / Referințe
A1.1	35769-C1	Loc. Cetate, Jud. Dolj, 0	Nr. niveluri:1; S. construita la sol:27 mp; S. construita desfasurata:27 mp; '- Stalp nr. 1_1 "LEA 110 kV CETATE-BASARABI 1 DC LEA 110 kV CETATE-BASARABI 2 " - Constructie de metal - An constructie 1976'

B. Partea II. Proprietari și acte

Inscrieri privitoare la dreptul de proprietate și alte drepturi reale		Referințe
190514 / 11/10/2018		
Act Administrativ nr. Decret nr. 263, din 27/12/1974 emis de Presedintele Republicii Socialiste Romania (act administrativ nr 2008 din 14.03.2007, emis de Tribunalul Dolj;act administrativ nr 57806 din 29.12.2016, emis de Oficiul Registrului Comertului de pe langa Tribunalul Dolj;act notarial nr 641 din 09.03.2007, emis de BNP Mone Gabriela Olga si Andrei Aurel Jean;act administrativ nr 22729 din 30.12.2016, emis de Oficiul Registrului Comertului de pe langa Tribunalul Dolj;act administrativ nr 14227 din 13.03.2007, emis de Oficiul Registrului Comertului de pe langa Tribunalul Dolj;act administrativ nr 6 din 20.06.2005, emis de Ministerul Economiei si Comertului - SDFEE "Electrica Oltenia";act administrativ nr RO10-53241 din 17.09.2018, emis de DISTRIBUTIE ENERGIE OLTENIA S.A.);		
B1	Intabulare, drept de PROPRIETATE, dobandit prin Lege, cota actuala 1/1, cota initiala 1/1 1) STATUL ROMAN, CIF:9999999999999, ,domeniul public	A1
B2	Intabulare, drept de CONCESIUNEpentru o perioada de 49 de ani, incepand cu data incheierii contractului 1) SC DISTRIBUTIE ENERGIE OLTENIA SA, CIF:14491102	A1
/		
Act Normativ nr. Legea 7, din 13/03/1996 emis de PARLAMENTUL ROMANIEI;		
B3	Intabulare, drept de PROPRIETATE, dobandit prin Lege, cota actuala 1/1, cota initiala 1/1 1) STATUL ROMAN, CIF:9999999999999, ,domeniul public	A1.1

C. Partea III. SARCINI .

Inscrieri privind dezmembramintele dreptului de proprietate, drepturi reale de garanție și sarcini	Referințe
NU SUNT	

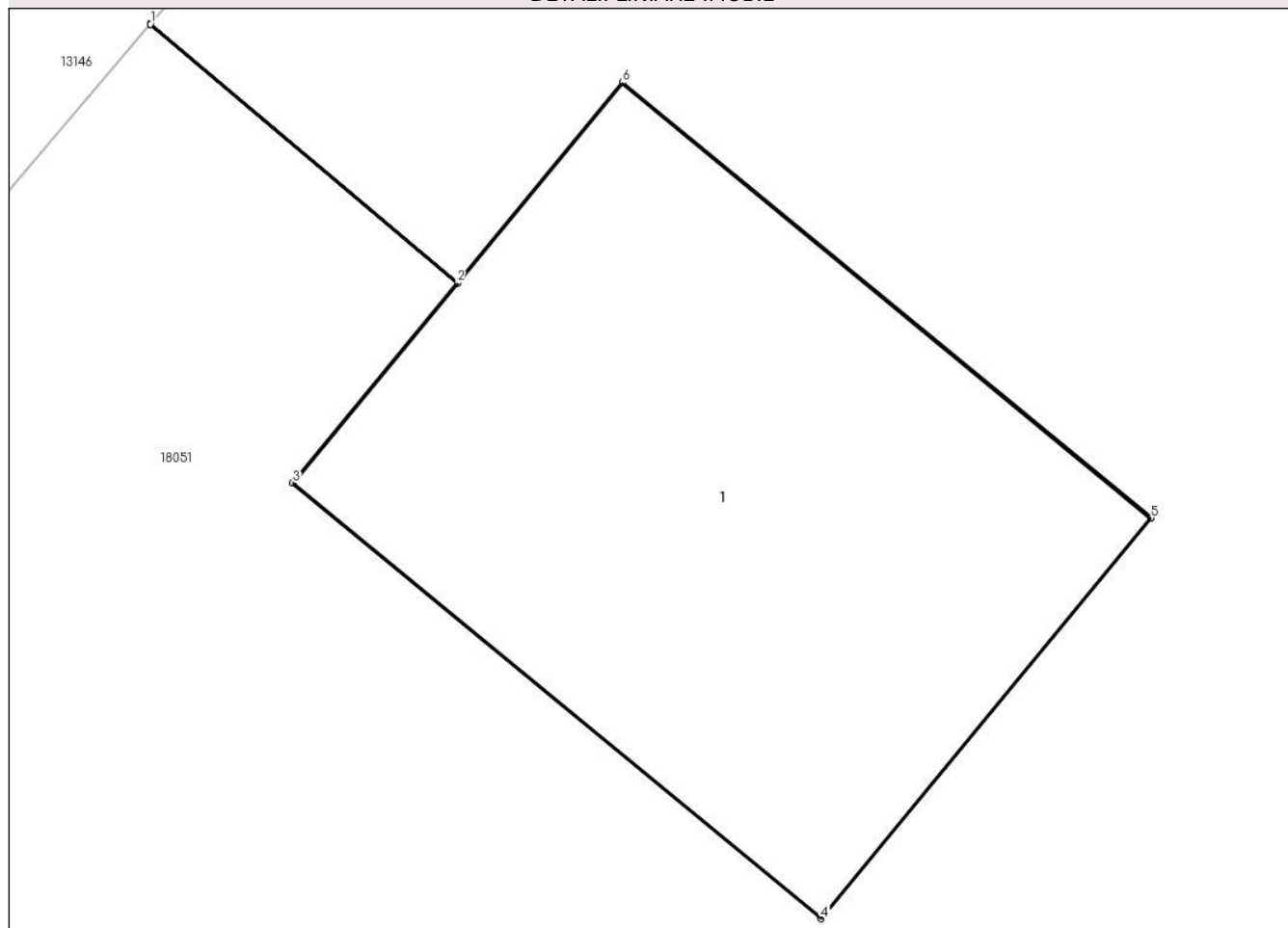
Anexa Nr. 1 La Partea I

Teren

Nr cadastral	Suprafața (mp)*	Observații / Referințe
35769	27	

* Suprafața este determinată în planul de proiecție Stereo 70.

DETALII LINIARE IMOBIL



Date referitoare la teren

Crt	Categorie folosință	Intra vilan	Suprafața (mp)	Tarla	Parcelă	Nr. topo	Observații / Referințe
1	curți constructii	DA	27	-	-	-	Teren pe care este amplasat St 1_1 'LEA 110 kV CETATE-BASARABI 1 DC LEA 110 kV CETATE-BASARABI 2 '

Date referitoare la construcții

Crt	Număr	Destinație construcție	Supraf. (mp)	Situație juridică	Observații / Referințe
A1.1	35769-C1	construcții industriale și edilitare	27	Cu acte	Nr. niveluri:1; S. construita la sol:27 mp; S. construita desfasurata:27 mp; '- Stalp nr. 1_1 "LEA 110 kV CETATE-BASARABI 1 DC LEA 110 kV CETATE-BASARABI 2 " - Constructie de metal - An constructie 1976'

Lungime Segmente

1) Valorile lungimilor segmentelor sunt obținute din proiecție în plan.

Punct început	X / Y	Punct sfârșit	X / Y	Lungime segment (** (m)
1	344.741,618 292.177,793	2	344.744,301 292.175,53	3.51
2	344.744,301 292.175,53	3	344.742,862 292.173,783	2.263

Punct început	X / Y	Punct sfârșit	X / Y	Lungime segment (** (m)
3	344.742,862 292.173,783	4	344.747,484 292.169,976	5.988
4	344.747,484 292.169,976	5	344.750,369 292.173,478	4.537
5	344.750,369 292.173,478	6	344.745,747 292.177,285	5.988
6	344.745,747 292.177,285	7	344.744,305 292.175,534	2.268
7	344.744,305 292.175,534	8	344.741,621 292.177,797	3.511
8	344.741,621 292.177,797	1	344.741,618 292.177,793	0.005

** Lungimile segmentelor sunt determinate în planul de proiecție Stereo 70 și sunt rotunjite la 1 milimetru.

*** Distanța dintre puncte este formată din segmente cumulate ce sunt mai mici decât valoarea 1 milimetru.

**DATE DESPRE IMOBILUL NR. 13774**

Oficiul de Cadastru și Publicitate Imobiliară DOLJ
Biroul de Cadastru și Publicitate Imobiliară Craiova

A. Partea I. Descrierea imobilului

TEREN Intravilan

Adresa: Loc. Cetate, Jud. Dolj, T98, P282

Nr. Crt	Nr cadastral Nr. topografic	Suprafața* (mp)	Observații / Referințe
A1	33915	23	Sector cadastral:18 Teren neimprejmit;

B. Partea II. Proprietari și acte

Inscrieri privitoare la dreptul de proprietate și alte drepturi reale		Referințe
15060 / 05/02/2016		
Act Normativ nr. DECRET NR. 170/29-08-1975, din 23/03/1973 emis de PRESEDINTELE REPUBLICII SOCIALISTE ROMANIA;		
B1	Intabulare, drept de PROPRIETATE urmare a admiterii reexaminării nr. 15060 din 05.02.2016 la încheierea de carte funciară nr.152364/08.12.2016, dobândit prin Lege, cota actuala 1/1, cota initiala 1/1 1) STATUL ROMAN DOMENIUL PUBLIC , CIF:999999999999, LIPSA CUI	A1
Act Notarial nr. act administrativ nr. contract de concesiune nr. 6, din 20/06/2005 emis de MINISTERUL ECONOMIEI (SI COMERTULUI SI FDFEE ELECTRICA OLTENIA, Hotarare judecatoreasca nr. Incheierea nr 2008, din 14.03.2007, emisa de Tribunalul Dolj, dosar nr 14227/2007 Hot.Adunarii Generale Extraordinare a actionarilor aut nr 641/2007 NP Andrei Aurel Jean, Certificat de inregistrat mentiuni nr 14227/2007 ORCd.p.l. Trib. Dolj,);		
B2	Intabulare, drept de CONCESIUNE pe o perioada de 49 ani incepand cu data semnarii contractului de concesiune, urmare a admiterii reexaminării nr. 15060 din 05.02.2016 la încheierea de carte funciară nr.152364/08.12.2015 1) SC CEZ DISTRIBUTIE SA , CIF:14491102	A1

C. Partea III. SARCINI .

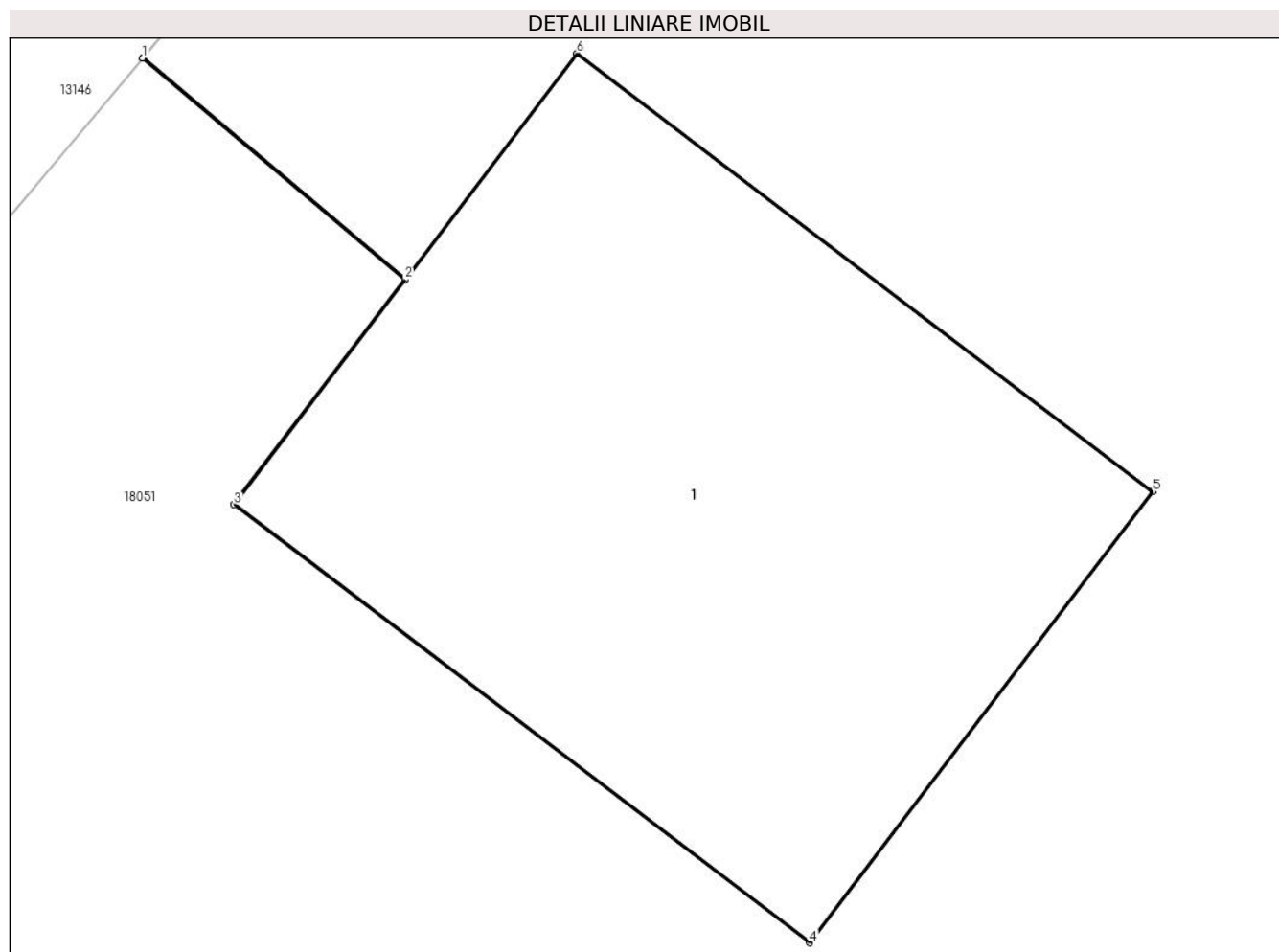
Inscrieri privind dezmembramintele dreptului de proprietate, drepturi reale de garanție și sarcini	Referințe
NU SUNT	

Anexa Nr. 1 La Partea I

Teren

Nr cadastral	Suprafața (mp)*	Observații / Referințe
33915	23	

* Suprafața este determinată în planul de proiecție Stereo 70.



Date referitoare la teren

Crt	Categorie folosință	Intravilan	Suprafața (mp)	Tarla	Parcelă	Nr. topo	Observații / Referințe
1	curți constructii	DA	23	98	282	-	TEREN PE CARE ESTE AMPLASAT STALPUL NR. 1 'LEA 110 kV Cetate-Galicea'

Date referitoare la construcții

Crt	Număr	Destinație construcție	Supraf. (mp)	Situație juridică	Observații / Referințe
A1.1	33915-C1	construcții industriale și edilitare	23	Fara acte	Nr. niveluri:1; S. construita la sol:23 mp; - Stalp nr.1 LEA 110 kV Cetate-Galice - Constructie de metal- An constructie 1974

Lungime Segmente

1) Valorile lungimilor segmentelor sunt obținute din proiecție în plan.

Punct început	X / Y	Punct sfârșit	X / Y	Lungime segment (** (m)
1	344.759,328 292.198,798	2	344.761,285 292.197,147	2.56
2	344.761,285 292.197,147	3	344.760,009 292.195,47	2.107
3	344.760,009 292.195,47	4	344.764,304 292.192,204	5.396

Punct început	X / Y	Punct sfârșit	X / Y	Lungime segment (** (m)
4	344.764,304 292.192,204	5	344.766,862 292.195,567	4.225
5	344.766,862 292.195,567	6	344.762,567 292.198,833	5.396
6	344.762,567 292.198,833	7	344.761,288 292.197,151	2.113
7	344.761,288 292.197,151	8	344.759,331 292.198,801	2.56
8	344.759,331 292.198,801	1	344.759,328 292.198,798	0.004

** Lungimile segmentelor sunt determinate în planul de proiecție Stereo 70 și sunt rotunjite la 1 milimetru.

*** Distanța dintre puncte este formată din segmente cumulate ce sunt mai mici decât valoarea 1 milimetru.

**DATE DESPRE IMOBILUL NR. 13775**

Oficiul de Cadastru și Publicitate Imobiliară DOLJ
Biroul de Cadastru și Publicitate Imobiliară Craiova

A. Partea I. Descrierea imobilului

TEREN Intravilan

Adresa: Loc. Cetate, Jud. Dolj, T98, P282/1

Nr. Crt	Nr cadastral Nr. topografic	Suprafața* (mp)	Observații / Referințe
A1		42	Sector cadastral:18 Teren neimpregmuit; LEA 110 KV CETATE - PLENITA

Construcții

Crt	Nr cadastral Nr. topografic	Adresa	Observații / Referințe
A1.1		Loc. Cetate, Jud. Dolj, T98, P282/1	Nr. niveluri:1; S. construita la sol:42 mp; Stalp electric

B. Partea II. Proprietari și acte

Inscrieri privitoare la dreptul de proprietate și alte drepturi reale		Referințe
/		
Act Normativ nr. HG NR. 1705, din 29/11/2006 emis de GUVERNUL ROMANIEI (Legea 123 din 10.07.2012; Contract de concesiune nr. 6 din 20.06.2005; Act Aditional nr. 1 din 04.03.2016; Licenta pentru distributia energiei electrice nr. 14033 din 01.07.2002 si Anexa);		
B1	Intabulare, drept de PROPRIETATE, dobandit prin Lege, cota actuala 1/1, cota initiala 1/1 1) STATUL ROMAN- DOMENIUL PUBLIC, CIF:9999999999999, LIPSA CUI	A1, A1.1
B2	Intabulare, drept de ADMINISTRARE, dobandit prin Lege, cota actuala 1/1, cota initiala 1/1 1) MINISTERUL ECONOMIEI SI COMERTULUI, CIF:9999999999999, LIPSA CUI	A1, A1.1
B3	Intabulare, drept de CONCESIUNE pe o perioada de 49 de ani, dobandit prin Lege, cota actuala 1/1, cota initiala 1/1 1) CEZ DISTRIBUTIE SA, CIF:14491102	A1, A1.1

C. Partea III. SARCINI .

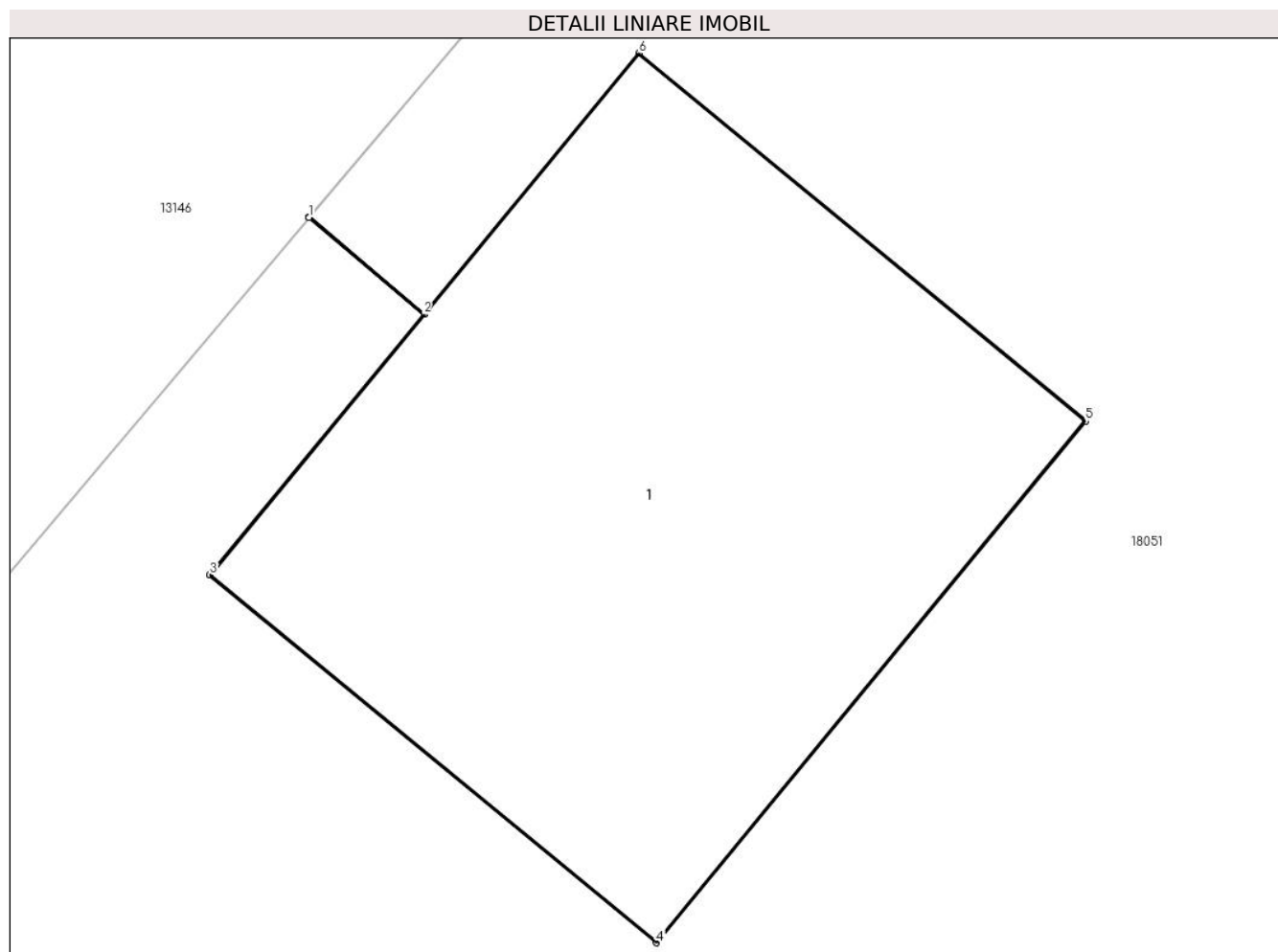
Inscrieri privind dezmembramintele dreptului de proprietate, drepturi reale de garanție și sarcini	Referințe
NU SUNT	

Anexa Nr. 1 La Partea I

Teren

Nr cadastral	Suprafața (mp)*	Observații / Referințe
	42	LEA 110 KV CETATE - PLENITA

* Suprafața este determinată în planul de proiecție Stereo 70.



Date referitoare la teren

Crt	Categorie folosință	Intra vilan	Suprafața (mp)	Tarla	Parcelă	Nr. topo	Observații / Referințe
1	curti constructii	DA	42	98	282/1	-	

Date referitoare la construcții

Crt	Număr	Destinație construcție	Supraf. (mp)	Situație juridică	Observații / Referințe
A1.1		construcții industriale și edilitare	42	Cu acte	Nr. niveluri:1; S. construită la sol:42 mp; Stalp electric

Lungime Segmente

1) Valorile lungimilor segmentelor sunt obținute din proiecție în plan.

Punct început	X / Y	Punct sfârșit	X / Y	Lungime segment (** (m)
1	344.769,772 292.211,184	2	344.770,965 292.210,178	1.561
2	344.770,965 292.210,178	3	344.768,744 292.207,479	3.495
3	344.768,744 292.207,479	4	344.773,377 292.203,667	6.0

Punct început	X / Y	Punct sfârșit	X / Y	Lungime segment (** (m)
4	344.773,377 292.203,667	5	344.777,825 292.209,072	7.0
5	344.777,825 292.209,072	6	344.773,192 292.212,884	6.0
6	344.773,192 292.212,884	7	344.770,968 292.210,182	3.5
7	344.770,968 292.210,182	8	344.769,775 292.211,188	1.561
8	344.769,775 292.211,188	1	344.769,772 292.211,184	0.005

** Lungimile segmentelor sunt determinate în planul de proiecție Stereo 70 și sunt rotunjite la 1 milimetru.

*** Distanța dintre puncte este formată din segmente cumulate ce sunt mai mici decât valoarea 1 milimetru.

**DATE DESPRE IMOBILUL NR. 13776**

Oficiul de Cadastru și Publicitate Imobiliară DOLJ
Biroul de Cadastru și Publicitate Imobiliară Craiova

A. Partea I. Descrierea imobilului

TEREN Extravilan

Adresa: Jud. Dolj, T98, P235/3

Nr. Crt	Nr cadastral Nr. topografic	Suprafața* (mp)	Observații / Referințe
A1	38283	18	Sector cadastral:18 Teren neimpregmuit; LEA 110 kV CETATE-SPA 2 CETATE

B. Partea II. Proprietari și acte

Inscrieri privitoare la dreptul de proprietate și alte drepturi reale		Referințe
236428 / 18/11/2020		
Act Administrativ nr. decret nr 377, din 04/06/1973 emis de Presedintele Republicii Socialiste Romania;		
B1	Intabulare, drept de PROPRIETATE, dobandit prin Lege, cota actuala 1/1, cota initiala 1/1 1) STATUL ROMAN , CIF:9999999999999, „domeniul public	A1
Act Administrativ nr. contract de concesiune nr 6, din 20/06/2005 emis de Ministerul Economiei si Comertului (act administrativ nr incheiere nr 2008 din 14.03.2007, emis de Tribunalul Dolj, dosar nr 14227/2007;act administrativ nr certificat de inregistrare mentiuni nr 14227 din 15.03.2007, emis de Oficiul Registrului Comertului de pe langa Tribunalul Dolj;act administrativ nr Rezolutia nr 22729 din 30.12.2016, emis de Oficiul Registrului Comertului de pe langa Tribunalul Dolj, dosar nr 57806/2016;act notarial nr HAGEA aut nr 641 din 09.03.2007, emis de BNP Mone Gabriela Olga si Andrei Aurel Jean;act administrativ nr certificat de inregistrare mentiuni nr 57806 din 03.01.2017, emis de Oficiul Registrului Comertului de pe langa Tribunalul Dolj;act administrativ nr HAGEA nr 4 din 24.11.2016, emis de CEZ DISTRIBUTIE S.A.;act administrativ nr adresa nr RO10-46075 din 08.09.2020, emis de DISTRIBUTIE ENERGIE OLTENIA S.A.;act administrativ nr certificat de inregistrare nr 3582310 din 23.10.2017, emis de Oficiul Registrului Comertului de pe langa Tribunalul Dolj);		
B2	Intabulare, drept de CONCESIUNEpe o perioada de 49 de ani de la semnarea contractului 1) DISTRIBUTIE ENERGIE OLTENIA S.A. , CIF:14491102	A1

C. Partea III. SARCINI .

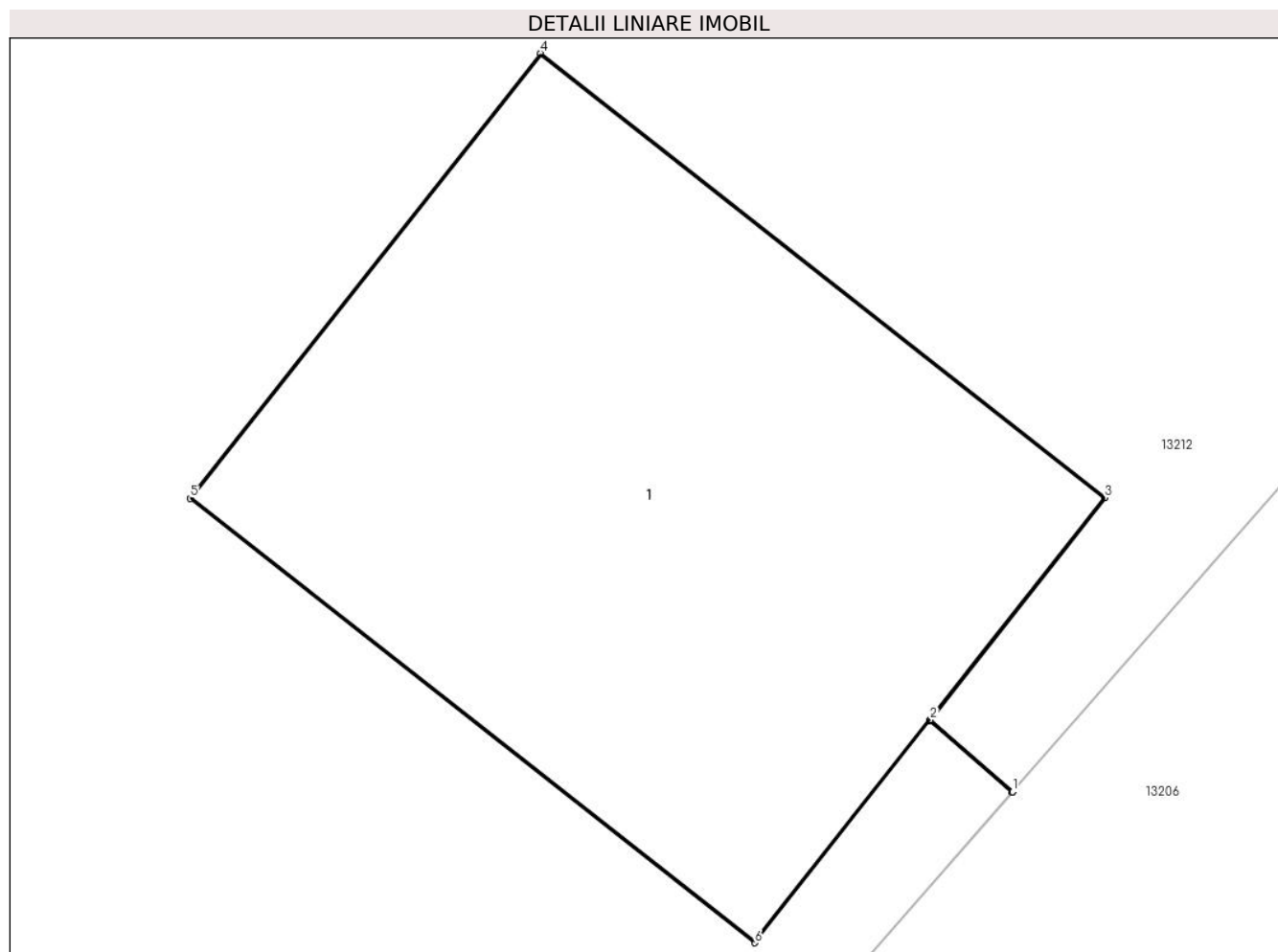
Inscrieri privind dezmembramintele dreptului de proprietate, drepturi reale de garanție și sarcini	Referințe
NU SUNT	

Anexa Nr. 1 La Partea I

Teren

Nr cadastral	Suprafața (mp)*	Observații / Referințe
38283	18	LEA 110 kV CETATE-SPA 2 CETATE

* Suprafața este determinată în planul de proiecție Stereo 70.



Date referitoare la teren

Crt	Categorie folosință	Intra vilan	Suprafața (mp)	Tarla	Parcelă	Nr. topo	Observații / Referințe
1	curți constructii	NU	18	98	235/3	-	Teren pe care este amplasat St 1 'LEA 110 kV CETATE-SPA 2 CETATE'

Date referitoare la construcții

Crt	Număr	Destinație construcție	Supraf. (mp)	Situație juridică	Observații / Referințe
A1.1	38283-C1	construcții industriale și edilitare	18	Fara acte	Nr. niveluri:1; S. construita la sol:18 mp; S. construita desfasurata:18 mp; Stalp electric

Lungime Segmente

1) Valorile lungimilor segmentelor sunt obținute din proiecție în plan.

Punct început	X / Y	Punct sfârșit	X / Y	Lungime segment (** (m)
1	344.661,112 292.240,386	2	344.660,569 292.240,862	0.722
2	344.660,569 292.240,862	3	344.661,722 292.242,326	1.864
3	344.661,722 292.242,326	4	344.657,993 292.245,261	4.745

Punct început	X / Y	Punct sfârșit	X / Y	Lungime segment (** (m)
4	344.657,993 292.245,261	5	344.655,681 292.242,324	3.738
5	344.655,681 292.242,324	6	344.659,409 292.239,389	4.745
6	344.659,409 292.239,389	7	344.660,566 292.240,858	1.87
7	344.660,566 292.240,858	8	344.661,109 292.240,382	0.722
8	344.661,109 292.240,382	1	344.661,112 292.240,386	0.005

** Lungimile segmentelor sunt determinate în planul de proiecție Stereo 70 și sunt rotunjite la 1 milimetru.

*** Distanța dintre puncte este formată din segmente cumulate ce sunt mai mici decât valoarea 1 milimetru.

**DATE DESPRE IMOBILUL NR. 13777**

Oficiul de Cadastru și Publicitate Imobiliară DOLJ
Biroul de Cadastru și Publicitate Imobiliară Craiova

A. Partea I. Descrierea imobilului

TEREN Extravilan

Adresa: Jud. Dolj, T98, P235/1

Nr. Crt	Nr cadastral Nr. topografic	Suprafața* (mp)	Observații / Referințe
A1		26	Sector cadastral:18 Teren neimprejmuit; LEA 110 KV DUBLU CIRCUIT - CUJMIR - CETATE / GRUIA - CETATE

Construcții

Crt	Nr cadastral Nr. topografic	Adresa	Observații / Referințe
A1.1		Jud. Dolj, T98, P235/1	Nr. niveluri:1; S. construita la sol:26 mp; Stalp electric

B. Partea II. Proprietari și acte

Inscrieri privitoare la dreptul de proprietate și alte drepturi reale		Referințe
/		
Act Normativ nr. HG NR. 1705, din 29/11/2006 emis de GUVERNUL ROMANIEI (Legea 123 din 10.07.2012; Contract de concesiune nr. 6 din 20.06.2005; Act Aditional nr. 1 din 04.03.2016; Licenta pentru distributia energiei electrice nr. 14033 din 01.07.2002 si Anexa);		
B1	Intabulare, drept de PROPRIETATE, dobandit prin Lege, cota actuala 1/1, cota initiala 1/1 1) STATUL ROMAN- DOMENIUL PUBLIC, CIF:9999999999999, LIPSA CUI	A1, A1.1
B2	Intabulare, drept de ADMINISTRARE, dobandit prin Lege, cota actuala 1/1, cota initiala 1/1 1) MINISTERUL ECONOMIEI SI COMERTULUI, CIF:9999999999999, LIPSA CUI	A1, A1.1
B3	Intabulare, drept de CONCESIUNE pe o perioada de 49 de ani, dobandit prin Lege, cota actuala 1/1, cota initiala 1/1 1) CEZ DISTRIBUTIE SA, CIF:14491102	A1, A1.1

C. Partea III. SARCINI .

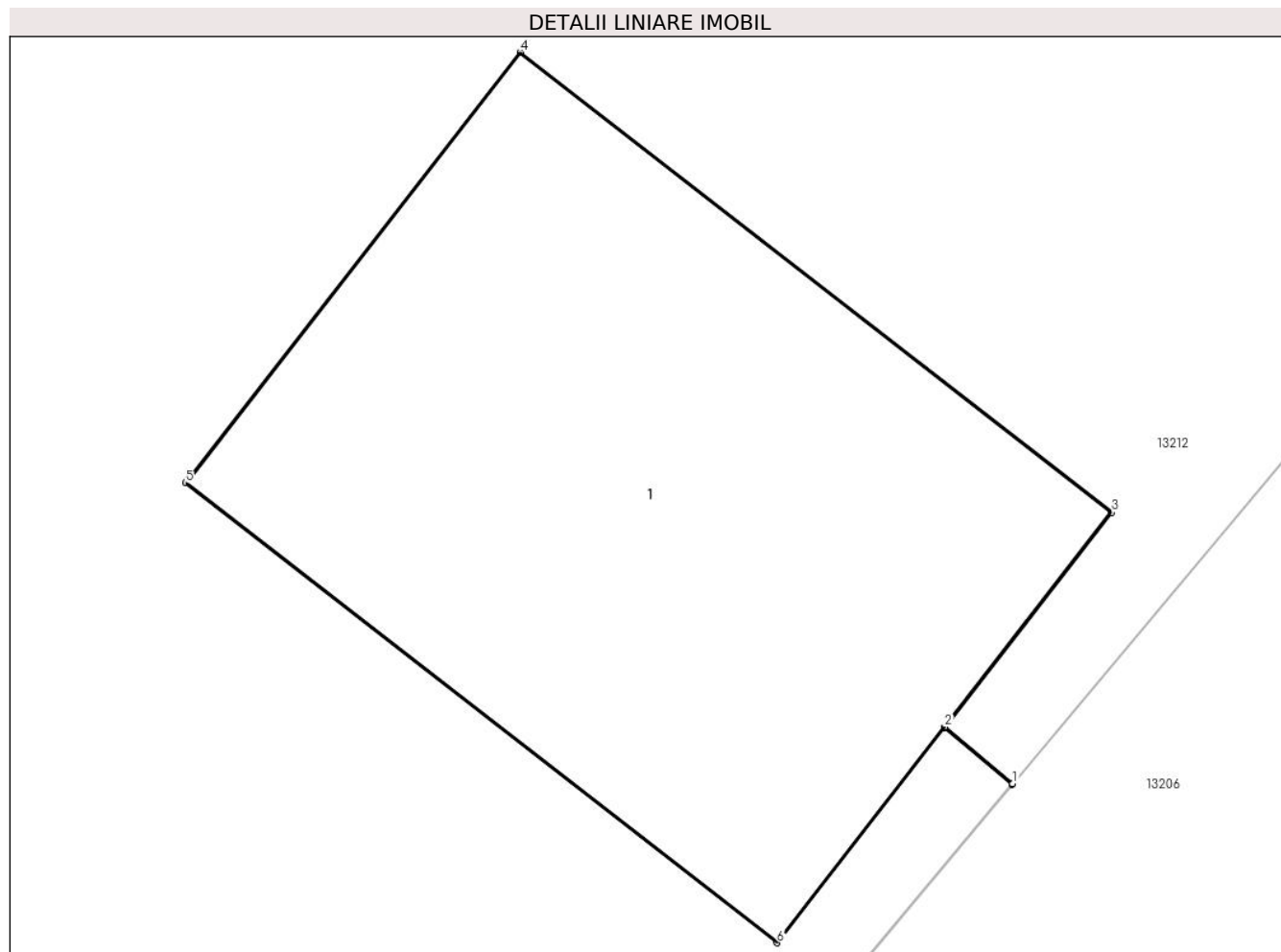
Inscrieri privind dezmembramintele dreptului de proprietate, drepturi reale de garanție și sarcini	Referințe
NU SUNT	

Anexa Nr. 1 La Partea I

Teren

Nr cadastral	Suprafața (mp)*	Observații / Referințe
	26	LEA 110 KV DUBLU CIRCUIT - CUJMIR - CETATE / GRUIA - CETATE

* Suprafața este determinată în planul de proiecție Stereo 70.



Date referitoare la teren

Crt	Categorie folosință	Intra vilan	Suprafața (mp)	Tarla	Parcelă	Nr. topo	Observații / Referințe
1	curți construcții	NU	26	98	235/1	-	

Date referitoare la construcții

Crt	Număr	Destinație construcție	Supraf. (mp)	Situație juridică	Observații / Referințe
A1.1		construcții industriale și edilitare	26	Cu acte	Nr. niveluri:1; S. construită la sol:26 mp; Stalp electric

Lungime Segmente

1) Valorile lungimilor segmentelor sunt obținute din proiecție în plan.

Punct început	X / Y	Punct sfârșit	X / Y	Lungime segment (** (m)
1	344.672,422 292.253,625	2	344.671,88 292.254,079	0.707
2	344.671,88 292.254,079	3	344.673,215 292.255,796	2.175
3	344.673,215 292.255,796	4	344.668,484 292.259,473	5.992

Punct început	X / Y	Punct sfârșit	X / Y	Lungime segment (** (m)
4	344.668,484 292.259,473	5	344.665,808 292.256,03	4.361
5	344.665,808 292.256,03	6	344.670,538 292.252,353	5.991
6	344.670,538 292.252,353	7	344.671,877 292.254,075	2.181
7	344.671,877 292.254,075	8	344.672,418 292.253,621	0.706
8	344.672,418 292.253,621	1	344.672,422 292.253,625	0.006

** Lungimile segmentelor sunt determinate în planul de proiecție Stereo 70 și sunt rotunjite la 1 milimetru.

*** Distanța dintre puncte este formată din segmente cumulate ce sunt mai mici decât valoarea 1 milimetru.

**DATE DESPRE IMOBILUL NR. 13778**

Oficiul de Cadastru și Publicitate Imobiliară DOLJ
Biroul de Cadastru și Publicitate Imobiliară Craiova

A. Partea I. Descrierea imobilului

TEREN Extravilan

Adresa: Jud. Dolj, T98, P229/1

Nr. Crt	Nr cadastral Nr. topografic	Suprafața* (mp)	Observații / Referințe
A1		36	Sector cadastral:18 Teren neimprejmuit; LEA 110 KV DUBLU CIRCUIT - OSTROV - CETATE 1 / OSTROV - CETATE 2

Construcții

Crt	Nr cadastral Nr. topografic	Adresa	Observații / Referințe
A1.1		Jud. Dolj, T98, P229/1	Nr. niveluri:1; S. construita la sol:36 mp; Stalp electric

B. Partea II. Proprietari și acte

Inscrieri privitoare la dreptul de proprietate și alte drepturi reale		Referințe
/		
Act Normativ nr. HG NR. 1705, din 29/11/2006 emis de GUVERNUL ROMANIEI (Legea 123 din 10.07.2012; Contract de concesiune nr. 6 din 20.06.2005; Act Aditional nr. 1 din 04.03.2016; Licenta pentru distributia energiei electrice nr. 14033 din 01.07.2002 si Anexa);		
B1	Intabulare, drept de PROPRIETATE, dobandit prin Lege, cota actuala 1/1, cota initiala 1/1 1) STATUL ROMAN- DOMENIUL PUBLIC, CIF:9999999999999, LIPSA CUI	A1, A1.1
B2	Intabulare, drept de ADMINISTRARE, dobandit prin Lege, cota actuala 1/1, cota initiala 1/1 1) MINISTERUL ECONOMIEI SI COMERTULUI, CIF:9999999999999, LIPSA CUI	A1, A1.1
B3	Intabulare, drept de CONCESIUNE pe o perioada de 49 de ani, dobandit prin Lege, cota actuala 1/1, cota initiala 1/1 1) CEZ DISTRIBUTIE SA, CIF:14491102	A1, A1.1

C. Partea III. SARCINI .

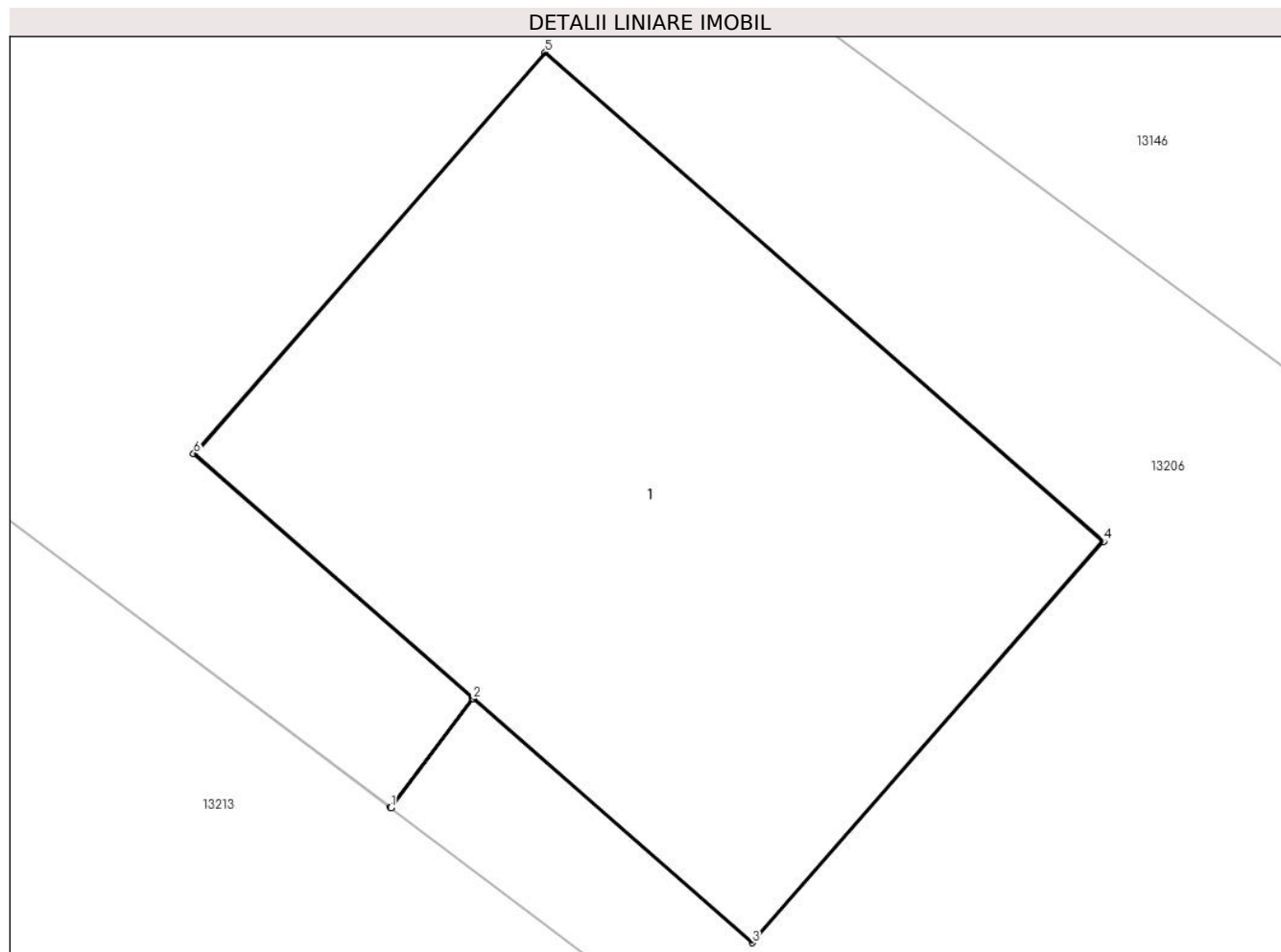
Inscrieri privind dezmembramintele dreptului de proprietate, drepturi reale de garanție și sarcini	Referințe
NU SUNT	

Anexa Nr. 1 La Partea I

Teren

Nr cadastral	Suprafața (mp)*	Observații / Referințe
	36	LEA 110 KV DUBLU CIRCUIT - OSTROV - CETATE 1 / OSTROV - CETATE 2

* Suprafața este determinată în planul de proiecție Stereo 70.



Date referitoare la teren

Crt	Categorie folosință	Intravilan	Suprafața (mp)	Tarla	Parcelă	Nr. topo	Observații / Referințe
1	curți construcții	NU	36	98	229/1	-	

Date referitoare la construcții

Crt	Număr	Destinație construcție	Supraf. (mp)	Situație juridică	Observații / Referințe
A1.1		construcții industriale și edilitare	36	Cu acte	Nr. niveluri:1; S. construită la sol:36 mp; Stalp electric

Lungime Segmente

1) Valorile lungimilor segmentelor sunt obținute din proiecție în plan.

Punct început	X / Y	Punct sfârșit	X / Y	Lungime segment (** (m)
1	344.673,497 292.280,195	2	344.674,286 292.281,242	1.311
2	344.674,286 292.281,242	3	344.676,961 292.278,899	3.556
3	344.676,961 292.278,899	4	344.680,336 292.282,751	5.121

Punct început	X / Y	Punct sfârșit	X / Y	Lungime segment (** (m)
4	344.680,336 292.282,751	5	344.674,978 292.287,445	7.123
5	344.674,978 292.287,445	6	344.671,603 292.283,593	5.121
6	344.671,603 292.283,593	7	344.674,282 292.281,246	3.562
7	344.674,282 292.281,246	8	344.673,493 292.280,198	1.312
8	344.673,493 292.280,198	1	344.673,497 292.280,195	0.005

** Lungimile segmentelor sunt determinate în planul de proiecție Stereo 70 și sunt rotunjite la 1 milimetru.

*** Distanța dintre puncte este formată din segmente cumulate ce sunt mai mici decât valoarea 1 milimetru.

**DATE DESPRE IMOBILUL NR. 13779**

Oficiul de Cadastru și Publicitate Imobiliară DOLJ
Biroul de Cadastru și Publicitate Imobiliară Craiova

A. Partea I. Descrierea imobilului

TEREN Intravilan

Adresa: Loc. Cetate, Jud. Dolj, T98, P166

Nr. Crt	Nr cadastral Nr. topografic	Suprafața* (mp)	Observații / Referințe
A1		391	Sector cadastral:18 Teren neimprejmuit;

B. Partea II. Proprietari și acte

Inscrieri privitoare la dreptul de proprietate și alte drepturi reale	Referințe
/	
Act Normativ nr. Legea 7, din 13/03/1996 emis de PARLAMENTUL ROMÂNIEI;	
B1	A1
Inscrierea provizorie, drept de PROPRIETATE, dobandit prin Lege, cota actuala 1/1, cota initiala 1/1	
1) COMUNA CETATE , CIF:4553470	
<i>OBSERVATII: PROPRIETAR NEIDENTIFICAT</i>	

C. Partea III. SARCINI .

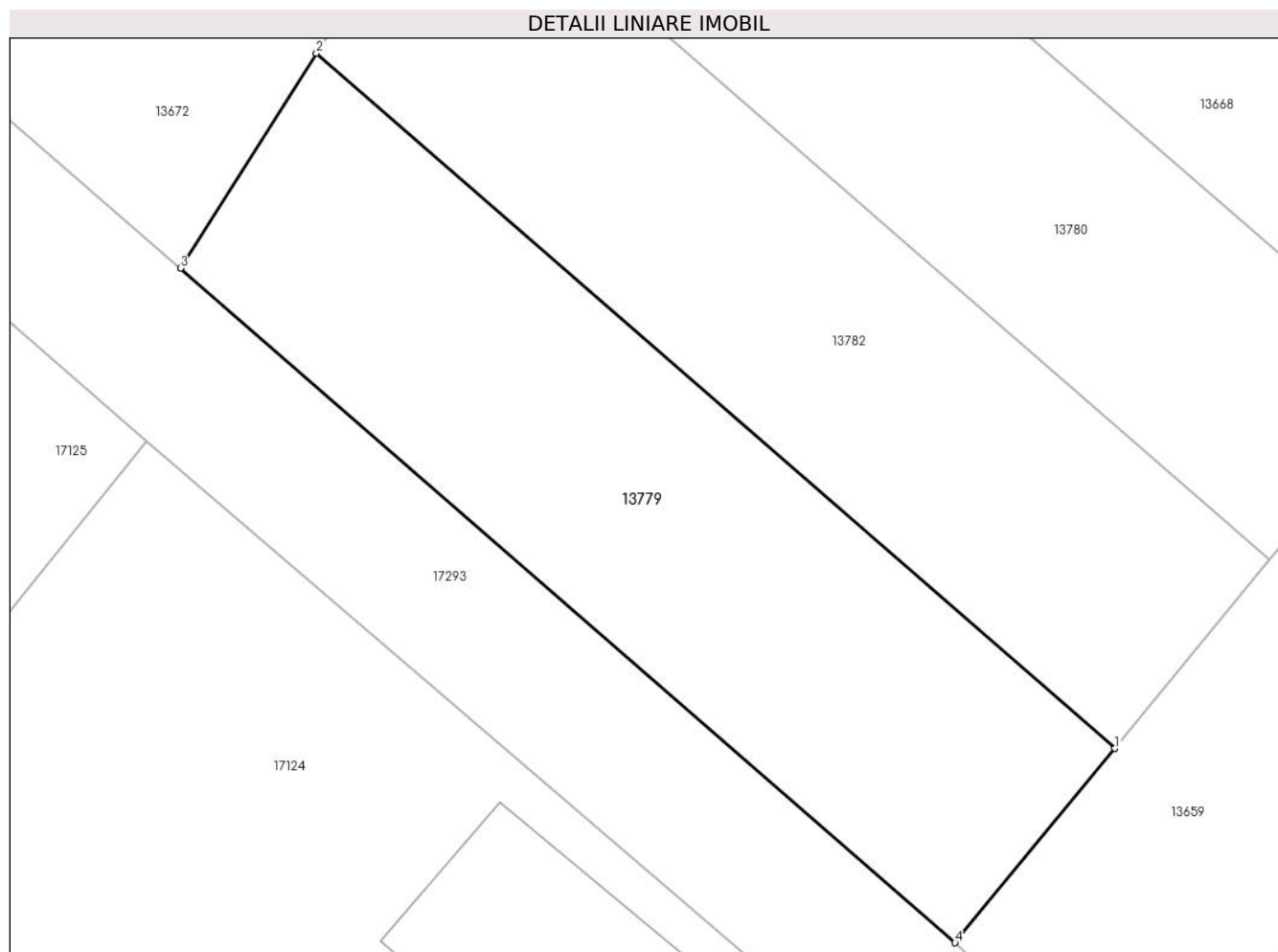
Inscrieri privind dezmembramintele dreptului de proprietate, drepturi reale de garanție și sarcini	Referințe
NU SUNT	

Anexa Nr. 1 La Partea I

Teren

Nr cadastral	Suprafața (mp)*	Observații / Referințe
	391	

* Suprafața este determinată în planul de proiecție Stereo 70.



Date referitoare la teren

Crt	Categorie folosință	Intra vilan	Suprafața (mp)	Tarla	Parcelă	Nr. topo	Observații / Referințe
1	arabil	DA	391	98	166	-	

Lungime Segmente

1) Valorile lungimilor segmentelor sunt obținute din proiecție în plan.

Punct început	X / Y	Punct sfârșit	X / Y	Lungime segment (** (m)
1	343.641,324 292.465,728	2	343.610,501 292.492,548	40.858
2	343.610,501 292.492,548	3	343.605,246 292.484,25	9.822
3	343.605,246 292.484,25	4	343.635,151 292.458,229	39.641
4	343.635,151 292.458,229	1	343.641,324 292.465,728	9.713

** Lungimile segmentelor sunt determinate în planul de proiecție Stereo 70 și sunt rotunjite la 1 milimetru.

***** Distanţa dintre puncte este formată din segmente cumulate ce sunt mai mici decât valoarea 1 milimetru.**

**DATE DESPRE IMOBILUL NR. 13780**

Oficiul de Cadastru și Publicitate Imobiliară DOLJ
Biroul de Cadastru și Publicitate Imobiliară Craiova

A. Partea I. Descrierea imobilului

TEREN Necunoscut

Adresa: Loc. Cetate, Jud. Dolj, T98, P166/2

Nr. Crt	Nr cadastral Nr. topografic	Suprafața* (mp)	Observații / Referințe
A1		390	Sector cadastral:18 Teren neimprejmuit;

B. Partea II. Proprietari și acte

Inscrieri privitoare la dreptul de proprietate și alte drepturi reale	Referințe
/	
Act Normativ nr. Legea 7, din 13/03/1996 emis de PARLAMENTUL ROMANIEI;	
B1	A1
Inscrierea provizorie, drept de PROPRIETATE, dobandit prin Lege, cota actuala 1/1, cota initiala 1/1	
1) COMUNA CETATE , CIF:4553470	
<i>OBSERVATII: PROPRIETAR NEIDENTIFICAT</i>	

C. Partea III. SARCINI .

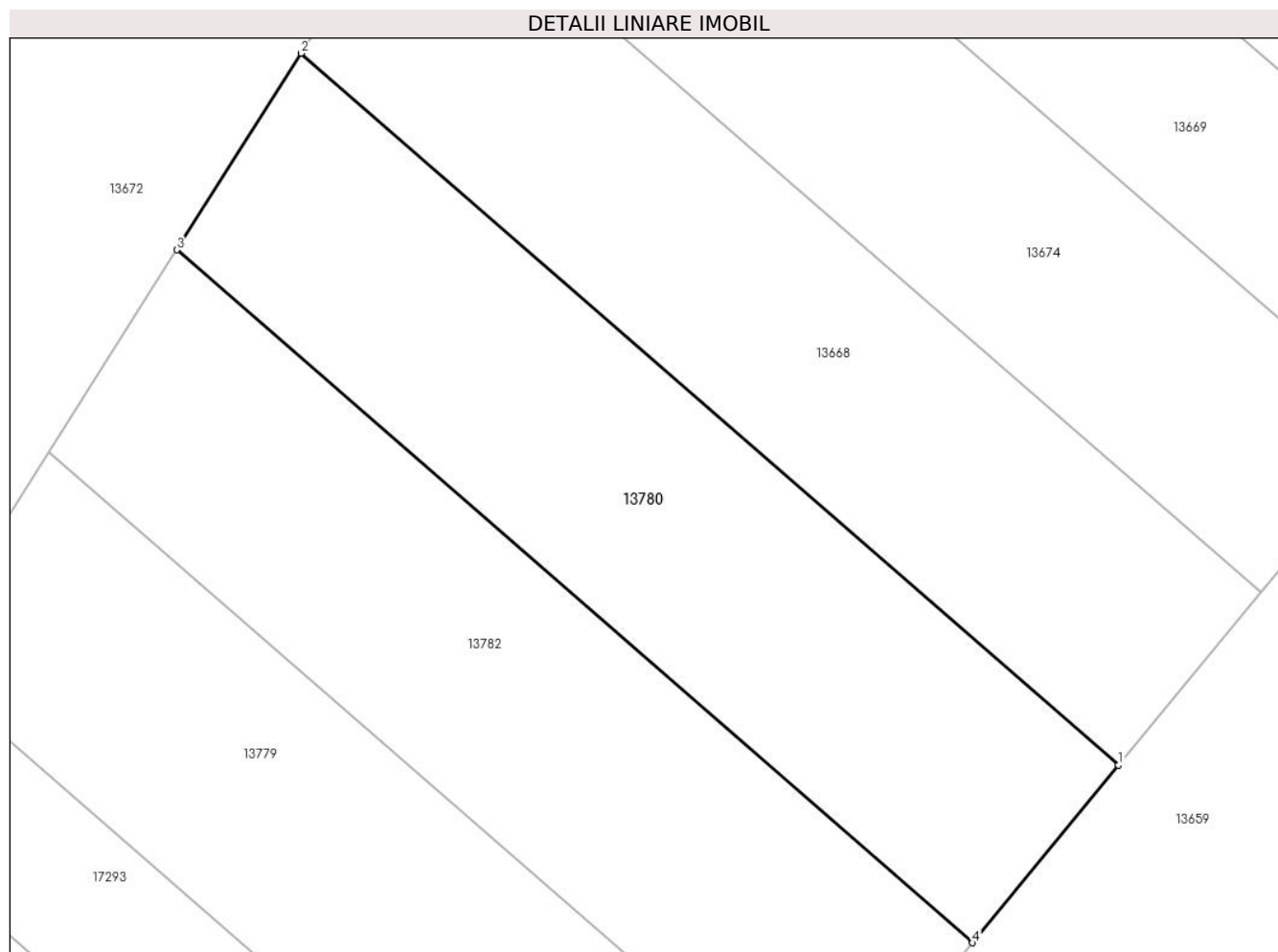
Inscrieri privind dezmembramintele dreptului de proprietate, drepturi reale de garanție și sarcini	Referințe
NU SUNT	

Anexa Nr. 1 La Partea I

Teren

Nr cadastral	Suprafața (mp)*	Observații / Referințe
	390	

* Suprafața este determinată în planul de proiecție Stereo 70.



Date referitoare la teren

Crt	Categorie folosință	Intravilan	Suprafața (mp)	Tarla	Parcelă	Nr. topo	Observații / Referințe
1	arabil	DA	271	98	166/2	-	
2	arabil	NU	119	98	166/2	-	

Lungime Segmente

1) Valorile lungimilor segmentelor sunt obținute din proiecție în plan.

Punct început	X / Y	Punct sfârșit	X / Y	Lungime segment (** (m))
1	343.653,126 292.480,064	2	343.620,547 292.508,411	43.185
2	343.620,547 292.508,411	3	343.615,594 292.500,589	9.258
3	343.615,594 292.500,589	4	343.647,307 292.472,995	42.037
4	343.647,307 292.472,995	1	343.653,126 292.480,064	9.156

**** Lungimile segmentelor sunt determinate în planul de proiecție Stereo 70 și sunt rotunjite la 1 milimetru.**

***** Distanța dintre puncte este formată din segmente cumulate ce sunt mai mici decât valoarea 1 milimetru.**

**DATE DESPRE IMOBILUL NR. 13781**

Oficiul de Cadastru și Publicitate Imobiliară DOLJ
 Biroul de Cadastru și Publicitate Imobiliară Craiova

A. Partea I. Descrierea imobilului

TEREN Extravilan

Adresa: Jud. Dolj, T98, P171

Nr. Crt	Nr cadastral Nr. topografic	Suprafața* (mp)	Observații / Referințe
A1		308	Sector cadastral:18 Teren neimprejmuit;

B. Partea II. Proprietari și acte

Inscrieri privitoare la dreptul de proprietate și alte drepturi reale	Referințe
/	
Act Normativ nr. Legea 7, din 13/03/1996 emis de PARLAMENTUL ROMANIEI;	
B1	A1
Intabulare, drept de PROPRIETATE, dobandit prin Lege, cota actuala 1/1, cota initiala 1/1	
1) COMUNA CETATE , CIF:4553470	
<i>OBSERVATII: Rezerva comisiei locale de fond funciar</i>	

C. Partea III. SARCINI .

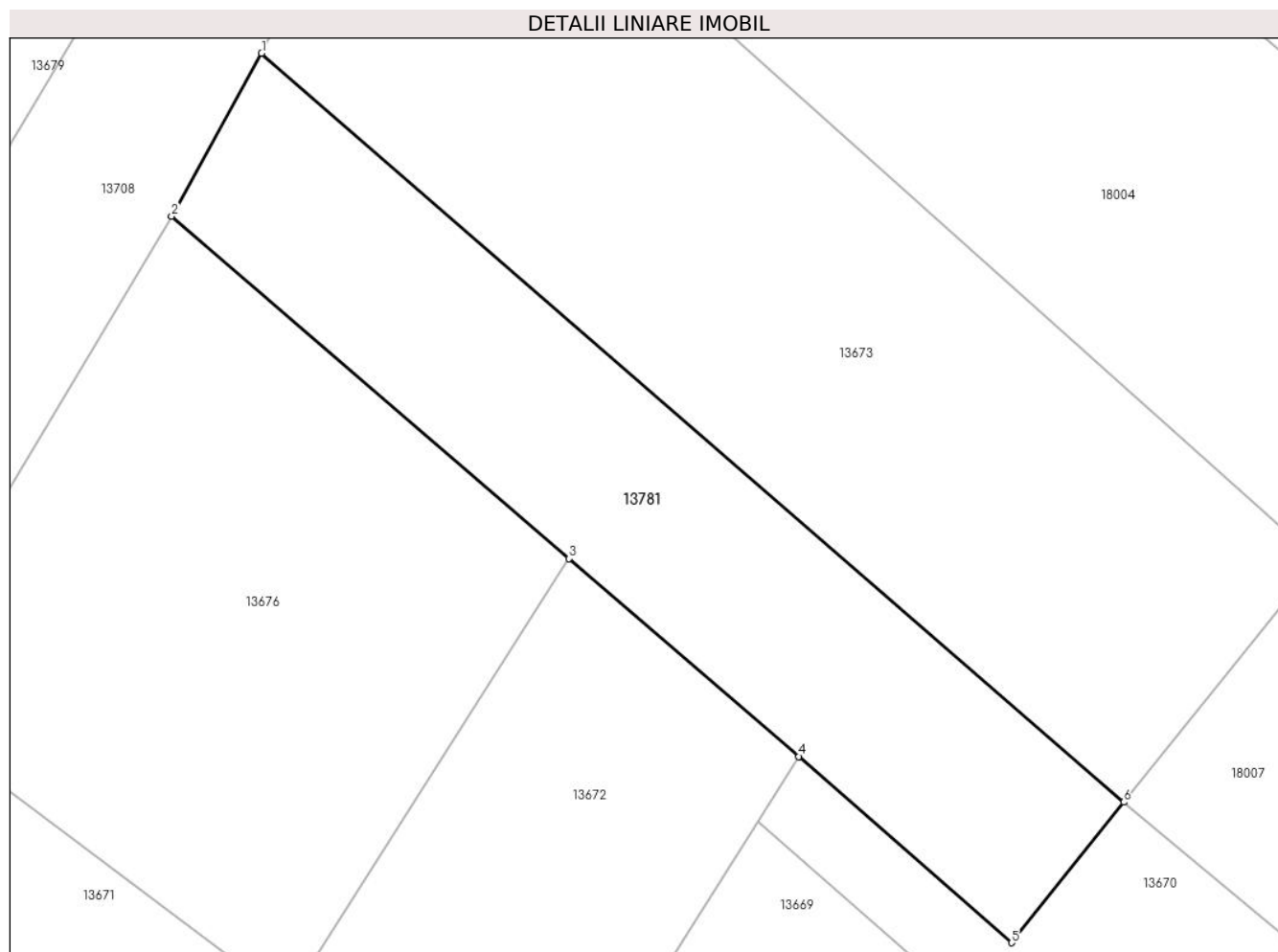
Inscrieri privind dezmembramintele dreptului de proprietate, drepturi reale de garanție și sarcini	Referințe
NU SUNT	

Anexa Nr. 1 La Partea I

Teren

Nr cadastral	Suprafața (mp)*	Observații / Referințe
	308	

* Suprafața este determinată în planul de proiecție Stereo 70.



Date referitoare la teren

Crt	Categorie folosință	Intravilan	Suprafața (mp)	Tarla	Parcelă	Nr. topo	Observații / Referințe
1	arabil	NU	308	98	171	-	

Lungime Segmente

1) Valorile lungimilor segmentelor sunt obținute din proiecție în plan.

Punct început	X / Y	Punct sfârșit	X / Y	Lungime segment (** (m)
1	343.614,776 292.559,79	2	343.611,269 292.553,438	7.256
2	343.611,269 292.553,438	3	343.626,773 292.540,089	20.459
3	343.626,773 292.540,089	4	343.635,727 292.532,379	11.816
4	343.635,727 292.532,379	5	343.644,025 292.525,118	11.026
5	343.644,025 292.525,118	6	343.648,396 292.530,599	7.01

Punct început	X / Y	Punct sfârşit	X / Y	Lungime segment (** (m)
6	343.648,396 292.530,599	1	343.614,776 292.559,79	44.524

** Lungimile segmentelor sunt determinate în planul de proiecţie Stereo 70 şi sunt rotunjite la 1 milimetru.

*** Distanţa dintre puncte este formată din segmente cumulate ce sunt mai mici decât valoarea 1 milimetru.

**DATE DESPRE IMOBILUL NR. 13782**

Oficiul de Cadastru și Publicitate Imobiliară DOLJ
Biroul de Cadastru și Publicitate Imobiliară Craiova

A. Partea I. Descrierea imobilului

TEREN Intravilan

Adresa: Loc. Cetate, Jud. Dolj, T98, P166/1

Nr. Crt	Nr cadastral Nr. topografic	Suprafața* (mp)	Observații / Referințe
A1		390	Sector cadastral:18 Teren neimprejmuit;

B. Partea II. Proprietari și acte

Inscrieri privitoare la dreptul de proprietate și alte drepturi reale		Referințe
/		
Act Normativ nr. Legea 7, din 13/03/1996 emis de PARLAMENTUL ROMANIEI;		
B1	Inscrierea provizorie, drept de PROPRIETATE, dobandit prin Lege, cota actuala 1/1, cota initiala 1/1	A1
	1) COMUNA CETATE , CIF:4553470	
	<i>OBSERVATII: PROPRIETAR NEIDENTIFICAT</i>	

C. Partea III. SARCINI .

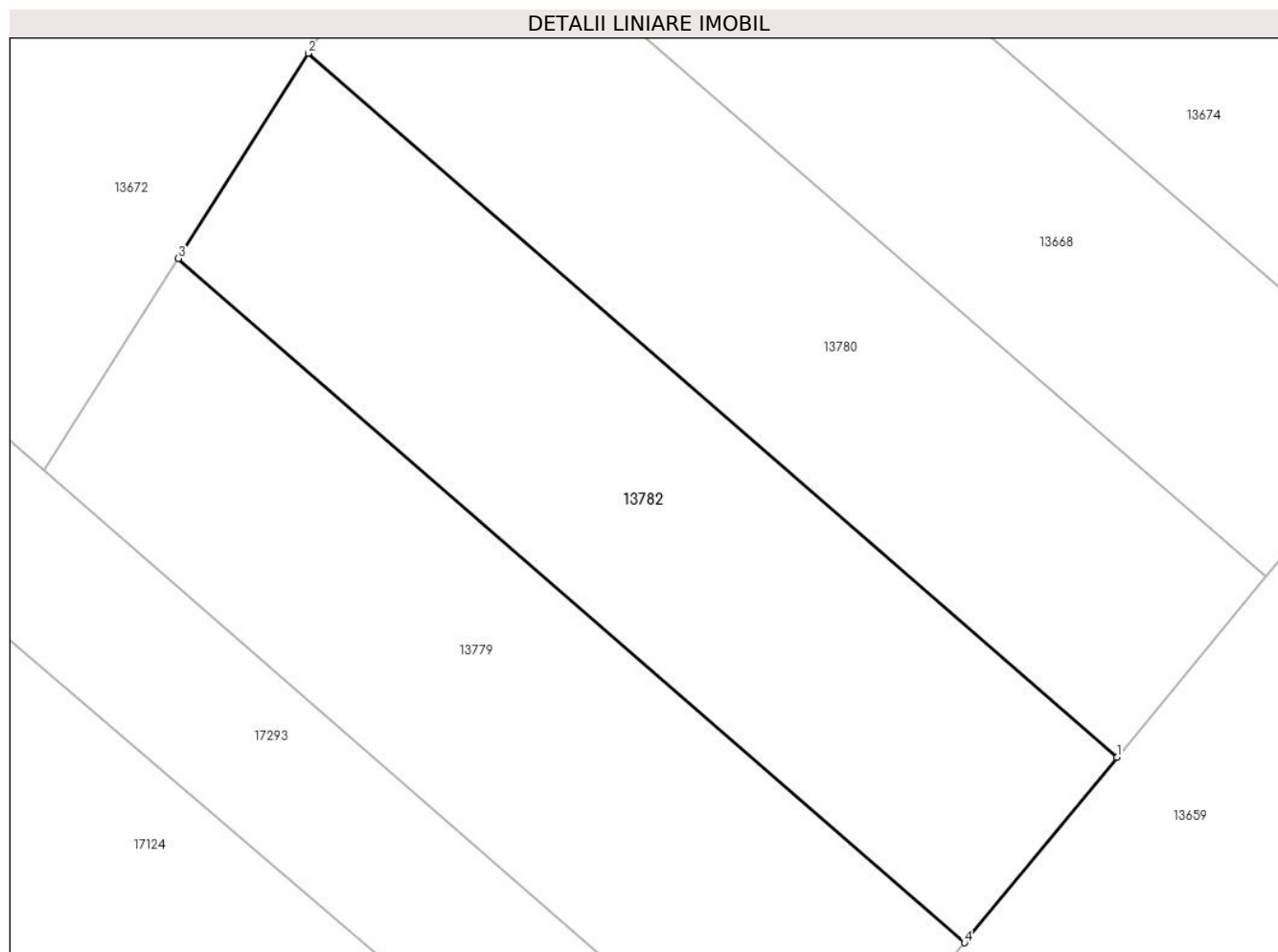
Inscrieri privind dezmembramintele dreptului de proprietate, drepturi reale de garanție și sarcini	Referințe
NU SUNT	

Anexa Nr. 1 La Partea I

Teren

Nr cadastral	Suprafața (mp)*	Observații / Referințe
	390	

* Suprafața este determinată în planul de proiecție Stereo 70.



Date referitoare la teren

Crt	Categorie folosință	Intravilan	Suprafața (mp)	Tarla	Parcelă	Nr. topo	Observații / Referințe
1	arabil	DA	390	98	166/1	-	

Lungime Segmente

1) Valorile lungimilor segmentelor sunt obținute din proiecție în plan.

Punct început	X / Y	Punct sfârșit	X / Y	Lungime segment (** (m)
1	343.647,307 292.472,995	2	343.615,594 292.500,589	42.037
2	343.615,594 292.500,589	3	343.610,501 292.492,548	9.518
3	343.610,501 292.492,548	4	343.641,324 292.465,728	40.858
4	343.641,324 292.465,728	1	343.647,307 292.472,995	9.413

** Lungimile segmentelor sunt determinate în planul de proiecție Stereo 70 și sunt rotunjite la 1 milimetru.

***** Distanţa dintre puncte este formată din segmente cumulate ce sunt mai mici decât valoarea 1 milimetru.**



DATE DESPRE IMOBILUL NR. 17949

Oficiul de Cadastru și Publicitate Imobiliară DOLJ
Biroul de Cadastru și Publicitate Imobiliară Craiova

A. Partea I. Descrierea imobilului

TEREN Intravilan

Nr. CF vechi:406

Nr. cadastral vechi:474/3

Adresa: Loc. Cetate, Jud. Dolj, T98, P255

Nr. Crt	Nr cadastral Nr. topografic	Suprafața* (mp)	Observații / Referințe
A1	31073	23.004	Sector cadastral:18 Teren neimprejmuit; T 98, P 255. Pe teren exista 13 constructii care se afla de asemenea si pe id ul 13147

Construcții

Crt	Nr cadastral Nr. topografic	Adresa	Observații / Referințe
A1.1		Loc. Cetate, Jud. Dolj, T98, P255	Nr. niveluri:1; S. construita la sol:241 mp;
A1.2		Loc. Cetate, Jud. Dolj, T98, P255	Nr. niveluri:1; S. construita la sol:260 mp;
A1.3		Loc. Cetate, Jud. Dolj, T98, P255	Nr. niveluri:1; S. construita la sol:255 mp;
A1.4		Loc. Cetate, Jud. Dolj, T98, P255	Nr. niveluri:1; S. construita la sol:198 mp;
A1.5		Loc. Cetate, Jud. Dolj, T98, P255	Nr. niveluri:1; S. construita la sol:193 mp;
A1.6		Loc. Cetate, Jud. Dolj, T98, P255	Nr. niveluri:1; S. construita la sol:197 mp;
A1.7		Loc. Cetate, Jud. Dolj, T98, P255	Nr. niveluri:1; S. construita la sol:142 mp;
A1.8		Loc. Cetate, Jud. Dolj, T98, P255	Nr. niveluri:1; S. construita la sol:142 mp;
A1.9		Loc. Cetate, Jud. Dolj, T98, P255	Nr. niveluri:1; S. construita la sol:145 mp;
A1.10		Loc. Cetate, Jud. Dolj, T98, P255	Nr. niveluri:1; S. construita la sol:98 mp;
A1.11		Loc. Cetate, Jud. Dolj, T98, P255	Nr. niveluri:1; S. construita la sol:95 mp;
A1.12		Loc. Cetate, Jud. Dolj, T98, P255	Nr. niveluri:1; S. construita la sol:48 mp;
A1.13		Loc. Cetate, Jud. Dolj, T98, P255	Nr. niveluri:1; S. construita la sol:49 mp;
A1.14		Loc. Cetate, Jud. Dolj, T98, P255	Nr. niveluri:1; S. construita la sol:48 mp;
A1.15		Loc. Cetate, Jud. Dolj, T98, P255	Nr. niveluri:1; S. construita la sol:48 mp;
A1.16		Loc. Cetate, Jud. Dolj, T98, P255	Nr. niveluri:1; S. construita la sol:48 mp;
A1.17		Loc. Cetate, Jud. Dolj, T98, P255	Nr. niveluri:1; S. construita la sol:48 mp;
A1.18		Loc. Cetate, Jud. Dolj, T98, P255	Nr. niveluri:1; S. construita la sol:48 mp;
A1.19		Loc. Cetate, Jud. Dolj, T98, P255	Nr. niveluri:1; S. construita la sol:94 mp;
A1.20		Loc. Cetate, Jud. Dolj, T98, P255	Nr. niveluri:1; S. construita la sol:94 mp;
A1.21		Loc. Cetate, Jud. Dolj, T98, P255	Nr. niveluri:1; S. construita la sol:94 mp;
A1.22		Loc. Cetate, Jud. Dolj, T98, P255	Nr. niveluri:1; S. construita la sol:94 mp;
A1.23		Loc. Cetate, Jud. Dolj, T98, P255	Nr. niveluri:1; S. construita la sol:94 mp;
A1.24		Loc. Cetate, Jud. Dolj, T98, P255	Nr. niveluri:1; S. construita la sol:47 mp;
A1.25		Loc. Cetate, Jud. Dolj, T98, P255	Nr. niveluri:1; S. construita la sol:49 mp;
A1.26		Loc. Cetate, Jud. Dolj, T98, P255	Nr. niveluri:1; S. construita la sol:46 mp;
A1.27		Loc. Cetate, Jud. Dolj, T98, P255	Nr. niveluri:1; S. construita la sol:50 mp;
A1.28		Loc. Cetate, Jud. Dolj, T98, P255	Nr. niveluri:1; S. construita la sol:48 mp;
A1.29		Loc. Cetate, Jud. Dolj, T98, P255	Nr. niveluri:1; S. construita la sol:48 mp;
A1.30		Loc. Cetate, Jud. Dolj, T98, P255	Nr. niveluri:1; S. construita la sol:49 mp;
A1.31		Loc. Cetate, Jud. Dolj, T98, P255	Nr. niveluri:1; S. construita la sol:48 mp;
A1.32		Loc. Cetate, Jud. Dolj, T98, P255	Nr. niveluri:1; S. construita la sol:98 mp;
A1.33		Loc. Cetate, Jud. Dolj, T98, P255	Nr. niveluri:1; S. construita la sol:97 mp;
A1.34		Loc. Cetate, Jud. Dolj, T98, P255	Nr. niveluri:1; S. construita la sol:48 mp;

Crt	Nr cadastral Nr. topografic	Adresa	Observații / Referințe
A1.35		Loc. Cetate, Jud. Dolj, T98, P255	Nr. niveluri:1; S. construita la sol:48 mp;
A1.36		Loc. Cetate, Jud. Dolj, T98, P255	Nr. niveluri:1; S. construita la sol:48 mp;
A1.37		Loc. Cetate, Jud. Dolj, T98, P255	Nr. niveluri:1; S. construita la sol:49 mp;
A1.38		Loc. Cetate, Jud. Dolj, T98, P255	Nr. niveluri:1; S. construita la sol:48 mp;
A1.39		Loc. Cetate, Jud. Dolj, T98, P255	Nr. niveluri:1; S. construita la sol:48 mp;

B. Partea II. Proprietari și acte

Date despre imobilul nr. 17949 Comuna/Oraș/Municipiu: Cetate

Inscrieri privitoare la dreptul de proprietate și alte drepturi reale		Referințe
69106 / 15/07/2013		
Act Notarial nr. contract de vanzare -cumparare nr 1524, din 08/07/2013 emis de STOENESCU FLOREA;		
B1	Intabulare, drept de PROPRIETATE, dobandit prin Conventie, cota actuala 1/1, cota initiala 1/1 1) SC STOCK ENERGY SRL, CIF:30615806	A1
/		
Act Normativ nr. Legea 7, din 13/03/1996 emis de PARLAMENTUL ROMANIEI;		
B2	Intabulare, drept de PROPRIETATE, dobandit prin Lege, cota actuala 1/1, cota initiala 1/1 1) SC STOCK ENERGY SRL, CIF:30615806	A1.1, A1.2, A1.3, A1.4, A1.5, A1.6, A1.7, A1.8, A1.9, A1.10, A1.11, A1.12, A1.13, A1.14, A1.15, A1.16, A1.17, A1.18, A1.19, A1.20, A1.21, A1.22, A1.23, A1.24, A1.25, A1.26, A1.27, A1.28, A1.29, A1.30, A1.31, A1.32, A1.33, A1.34, A1.35, A1.36, A1.37, A1.38, A1.39

C. Partea III. SARCINI .

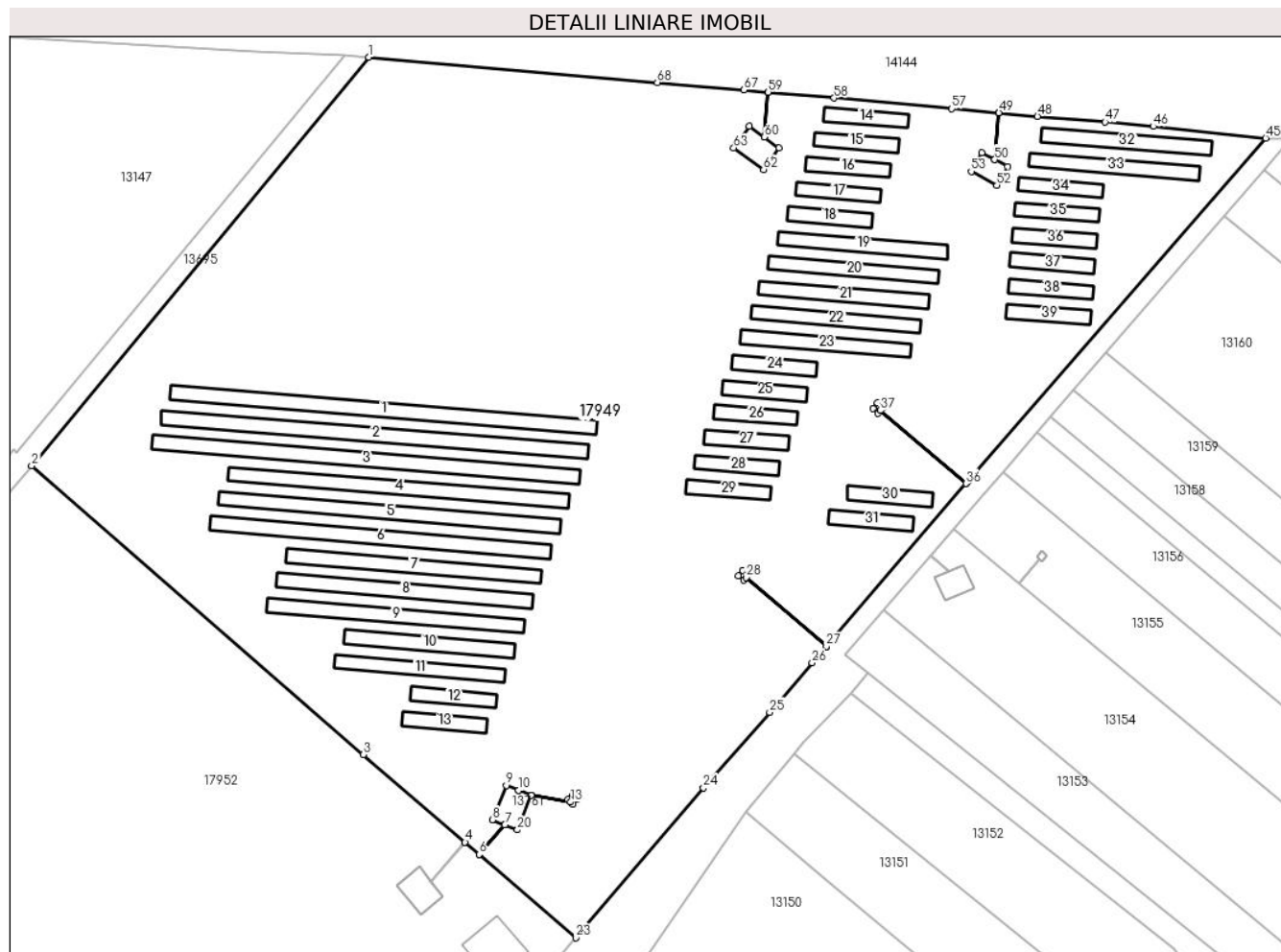
Inscrieri privind dezmembramintele dreptului de proprietate, drepturi reale de garanție și sarcini	Referințe
NU SUNT	

Anexa Nr. 1 La Partea I

Teren

Nr cadastral	Suprafața (mp)*	Observații / Referințe
31073	23.004	T 98, P 255. Pe teren exista 13 constructii care se afla de asemenea si pe id ul 13147

* Suprafața este determinată în planul de proiecție Stereo 70.



Date referitoare la teren

Crt	Categorie folosință	Intra vilan	Suprafața (mp)	Tarla	Parcelă	Nr. topo	Observații / Referințe
1	curți constructii	DA	23.004	98	255	-	

Date referitoare la construcții

Crt	Număr	Destinație construcție	Supraf. (mp)	Situație juridică	Observații / Referințe
A1.1		construcții industriale și edilitare	241	Cu acte	Nr. niveluri:1; S. construită la sol:241 mp;
A1.2		construcții industriale și edilitare	260	Cu acte	Nr. niveluri:1; S. construită la sol:260 mp;
A1.3		construcții industriale și edilitare	255	Cu acte	Nr. niveluri:1; S. construită la sol:255 mp;
A1.4		construcții industriale și edilitare	198	Cu acte	Nr. niveluri:1; S. construită la sol:198 mp;
A1.5		construcții industriale și edilitare	193	Cu acte	Nr. niveluri:1; S. construită la sol:193 mp;
A1.6		construcții industriale și edilitare	197	Cu acte	Nr. niveluri:1; S. construită la sol:197 mp;

Crt	Număr	Destinație construcție	Supraf. (mp)	Situație juridică	Observații / Referințe
A1.7		construcții industriale și edilitare	142	Cu acte	Nr. niveluri:1; S. construita la sol:142 mp;
A1.8		construcții industriale și edilitare	142	Cu acte	Nr. niveluri:1; S. construita la sol:142 mp;
A1.9		construcții industriale și edilitare	145	Cu acte	Nr. niveluri:1; S. construita la sol:145 mp;
A1.10		construcții industriale și edilitare	98	Cu acte	Nr. niveluri:1; S. construita la sol:98 mp;
A1.11		construcții industriale și edilitare	95	Cu acte	Nr. niveluri:1; S. construita la sol:95 mp;
A1.12		construcții industriale și edilitare	48	Cu acte	Nr. niveluri:1; S. construita la sol:48 mp;
A1.13		construcții industriale și edilitare	49	Cu acte	Nr. niveluri:1; S. construita la sol:49 mp;
A1.14		construcții industriale și edilitare	48	Cu acte	Nr. niveluri:1; S. construita la sol:48 mp;
A1.15		construcții industriale și edilitare	48	Cu acte	Nr. niveluri:1; S. construita la sol:48 mp;
A1.16		construcții industriale și edilitare	48	Cu acte	Nr. niveluri:1; S. construita la sol:48 mp;
A1.17		construcții industriale și edilitare	48	Cu acte	Nr. niveluri:1; S. construita la sol:48 mp;
A1.18		construcții industriale și edilitare	48	Cu acte	Nr. niveluri:1; S. construita la sol:48 mp;
A1.19		construcții industriale și edilitare	94	Cu acte	Nr. niveluri:1; S. construita la sol:94 mp;
A1.20		construcții industriale și edilitare	94	Cu acte	Nr. niveluri:1; S. construita la sol:94 mp;
A1.21		construcții industriale și edilitare	94	Cu acte	Nr. niveluri:1; S. construita la sol:94 mp;
A1.22		construcții industriale și edilitare	94	Cu acte	Nr. niveluri:1; S. construita la sol:94 mp;
A1.23		construcții industriale și edilitare	94	Cu acte	Nr. niveluri:1; S. construita la sol:94 mp;
A1.24		construcții industriale și edilitare	47	Cu acte	Nr. niveluri:1; S. construita la sol:47 mp;
A1.25		construcții industriale și edilitare	49	Cu acte	Nr. niveluri:1; S. construita la sol:49 mp;
A1.26		construcții industriale și edilitare	46	Cu acte	Nr. niveluri:1; S. construita la sol:46 mp;
A1.27		construcții industriale și edilitare	50	Cu acte	Nr. niveluri:1; S. construita la sol:50 mp;
A1.28		construcții industriale și edilitare	48	Cu acte	Nr. niveluri:1; S. construita la sol:48 mp;
A1.29		construcții industriale și edilitare	48	Cu acte	Nr. niveluri:1; S. construita la sol:48 mp;

Crt	Număr	Destinație construcție	Supraf. (mp)	Situație juridică	Observații / Referințe
A1.30		construcții industriale și edilitare	49	Cu acte	Nr. niveluri:1; S. construita la sol:49 mp;
A1.31		construcții industriale și edilitare	48	Cu acte	Nr. niveluri:1; S. construita la sol:48 mp;
A1.32		construcții industriale și edilitare	98	Cu acte	Nr. niveluri:1; S. construita la sol:98 mp;
A1.33		construcții industriale și edilitare	97	Cu acte	Nr. niveluri:1; S. construita la sol:97 mp;
A1.34		construcții industriale și edilitare	48	Cu acte	Nr. niveluri:1; S. construita la sol:48 mp;
A1.35		construcții industriale și edilitare	48	Cu acte	Nr. niveluri:1; S. construita la sol:48 mp;
A1.36		construcții industriale și edilitare	48	Cu acte	Nr. niveluri:1; S. construita la sol:48 mp;
A1.37		construcții industriale și edilitare	49	Cu acte	Nr. niveluri:1; S. construita la sol:49 mp;
A1.38		construcții industriale și edilitare	48	Cu acte	Nr. niveluri:1; S. construita la sol:48 mp;
A1.39		construcții industriale și edilitare	48	Cu acte	Nr. niveluri:1; S. construita la sol:48 mp;

Lungime Segmente

1) Valorile lungimilor segmentelor sunt obținute din proiecție în plan.

Punct început	X / Y	Punct sfârșit	X / Y	Lungime segment	Punct început	X / Y	Punct sfârșit	X / Y	Lungime segment	Punct început	X / Y	Punct sfârșit	X / Y	Lungime segment
1	344.689,523 292.549,341	2	344.622,05 292.467,675	105.934	2	344.622,05 292.467,675	3	344.688,425 292.409,871	88.017	3	344.688,425 292.409,871	4	344.708,765 292.392,308	26.873
4	344.708,765 292.392,308	5	344.708,768 292.392,305	0.004	5	344.708,768 292.392,305	6	344.711,593 292.389,866	3.732	6	344.711,593 292.389,866	7	344.716,731 292.395,817	7.862
7	344.716,731 292.395,817	8	344.714,226 292.396,824	2.7	8	344.714,226 292.396,824	9	344.716,986 292.403,69	7.4	9	344.716,986 292.403,69	10	344.719,486 292.402,685	2.694
10	344.719,486 292.402,685	11	344.719,491 292.402,684	0.005	11	344.719,491 292.402,684	12	344.721,991 292.401,679	2.694	12	344.721,991 292.401,679	13	344.729,851 292.400,368	7.969
13	344.729,851 292.400,368	14	344.729,314 292.400,824	0.704	14	344.729,314 292.400,824	15	344.730,232 292.401,906	1.419	15	344.730,232 292.401,906	16	344.731,307 292.400,994	1.41
16	344.731,307 292.400,994	17	344.730,389 292.399,911	1.42	17	344.730,389 292.399,911	18	344.729,855 292.400,364	0.7	18	344.729,855 292.400,364	19	344.721,996 292.401,677	7.968
19	344.721,996 292.401,677	20	344.719,237 292.394,81	7.401	20	344.719,237 292.394,81	21	344.716,736 292.395,815	2.695	21	344.716,736 292.395,815	22	344.711,597 292.389,863	7.864
22	344.711,597 292.389,863	23	344.730,89 292.373,204	25.49	23	344.730,89 292.373,204	24	344.756,479 292.403,186	39.417	24	344.756,479 292.403,186	25	344.769,721 292.418,328	20.115
25	344.769,721 292.418,328	26	344.778,196 292.428,205	13.015	26	344.778,196 292.428,205	27	344.781,044 292.431,524	4.373	27	344.781,044 292.431,524	28	344.764,986 292.445,303	21.159
28	344.764,986 292.445,303	29	344.764,539 292.444,752	0.71	29	344.764,539 292.444,752	30	344.763,443 292.445,64	1.411	30	344.763,443 292.445,64	31	344.764,338 292.446,743	1.42
31	344.764,338 292.446,743	32	344.765,433 292.445,855	1.41	32	344.765,433 292.445,855	33	344.764,989 292.445,307	0.705	33	344.764,989 292.445,307	34	344.781,047 292.431,528	21.159
34	344.781,047 292.431,528	35	344.781,714 292.432,304	1.023	35	344.781,714 292.432,304	36	344.808,975 292.464,075	41.864	36	344.808,975 292.464,075	37	344.791,894 292.478,731	22.507
37	344.791,894 292.478,731	38	344.791,427 292.478,197	0.709	38	344.791,427 292.478,197	39	344.790,365 292.479,125	1.41	39	344.790,365 292.479,125	40	344.791,3 292.480,194	1.42
40	344.791,3 292.480,194	41	344.792,361 292.479,266	1.41	41	344.792,361 292.479,266	42	344.791,898 292.478,735	0.705	42	344.791,898 292.478,735	43	344.808,978 292.464,079	22.506
43	344.808,978 292.464,079	44	344.809,44 292.464,616	0.708	44	344.809,44 292.464,616	45	344.868,96 292.533,2	90.81	45	344.868,96 292.533,2	46	344.846,439 292.535,523	22.64

Punct început	X / Y	Punct sfârșit	X / Y	Lungime segment	Punct început	X / Y	Punct sfârșit	X / Y	Lungime segment	Punct început	X / Y	Punct sfârșit	X / Y	Lungime segment
46	344.846,439 292.535,523	47	344.836,834 292.536,399	9.645	47	344.836,834 292.536,399	48	344.823,289 292.537,556	13.594	48	344.823,289 292.537,556	49	344.815,559 292.538,247	7.761
49	344.815,559 292.538,247	50	344.814,72 292.528,855	9.429	50	344.814,72 292.528,855	51	344.817,295 292.527,469	2.924	51	344.817,295 292.527,469	52	344.815,191 292.523,751	4.272
52	344.815,191 292.523,751	53	344.810,042 292.526,525	5.849	53	344.810,042 292.526,525	54	344.812,145 292.530,241	4.27	54	344.812,145 292.530,241	55	344.814,716 292.528,857	2.92
55	344.814,716 292.528,857	56	344.815,554 292.538,247	9.427	56	344.815,554 292.538,247	57	344.806,153 292.539,087	9.438	57	344.806,153 292.539,087	58	344.782,603 292.541,223	23.647
58	344.782,603 292.541,223	59	344.769,397 292.542,37	13.256	59	344.769,397 292.542,37	60	344.768,618 292.533,4	9.004	60	344.768,618 292.533,4	61	344.771,599 292.531,251	3.675
61	344.771,599 292.531,251	62	344.768,471 292.526,911	5.35	62	344.768,471 292.526,911	63	344.762,508 292.531,209	7.351	63	344.762,508 292.531,209	64	344.765,637 292.535,549	5.35
64	344.765,637 292.535,549	65	344.768,614 292.533,403	3.67	65	344.768,614 292.533,403	66	344.769,393 292.542,371	9.002	66	344.769,393 292.542,371	67	344.764,489 292.542,797	4.922
67	344.764,489 292.542,797	68	344.747,218 292.544,328	17.339	68	344.747,218 292.544,328	1	344.689,523 292.549,341	57.912					

** Lungimile segmentelor sunt determinate în planul de proiecție Stereo 70 și sunt rotunjite la 1 milimetru.

*** Distanța dintre puncte este formată din segmente cumulate ce sunt mai mici decât valoarea 1 milimetru.

**DATE DESPRE IMOBILUL NR. 17951**

Oficiul de Cadastru și Publicitate Imobiliară DOLJ
Biroul de Cadastru și Publicitate Imobiliară Craiova

A. Partea I. Descrierea imobilului

TEREN Extravilan

Adresa: Jud. Dolj, T98, P239

Nr. Crt	Nr cadastral Nr. topografic	Suprafața* (mp)	Observații / Referințe
A1		1.324	Sector cadastral:18 Teren neimprejmuit;

B. Partea II. Proprietari și acte

Inscrieri privitoare la dreptul de proprietate și alte drepturi reale	Referințe
/	
Act Administrativ nr. TDP 1565-48474, din 30/01/1995 emis de CJSDPAT DOLJ;	
B1	A1
Intabulare, drept de PROPRIETATE, dobandit prin Reconstituire, cota actuala 1/1, cota initiala 1/1	
1) BISTRICEANU PETRE , Lipsă CNP	
2) MIRION NELICA , Lipsă CNP	

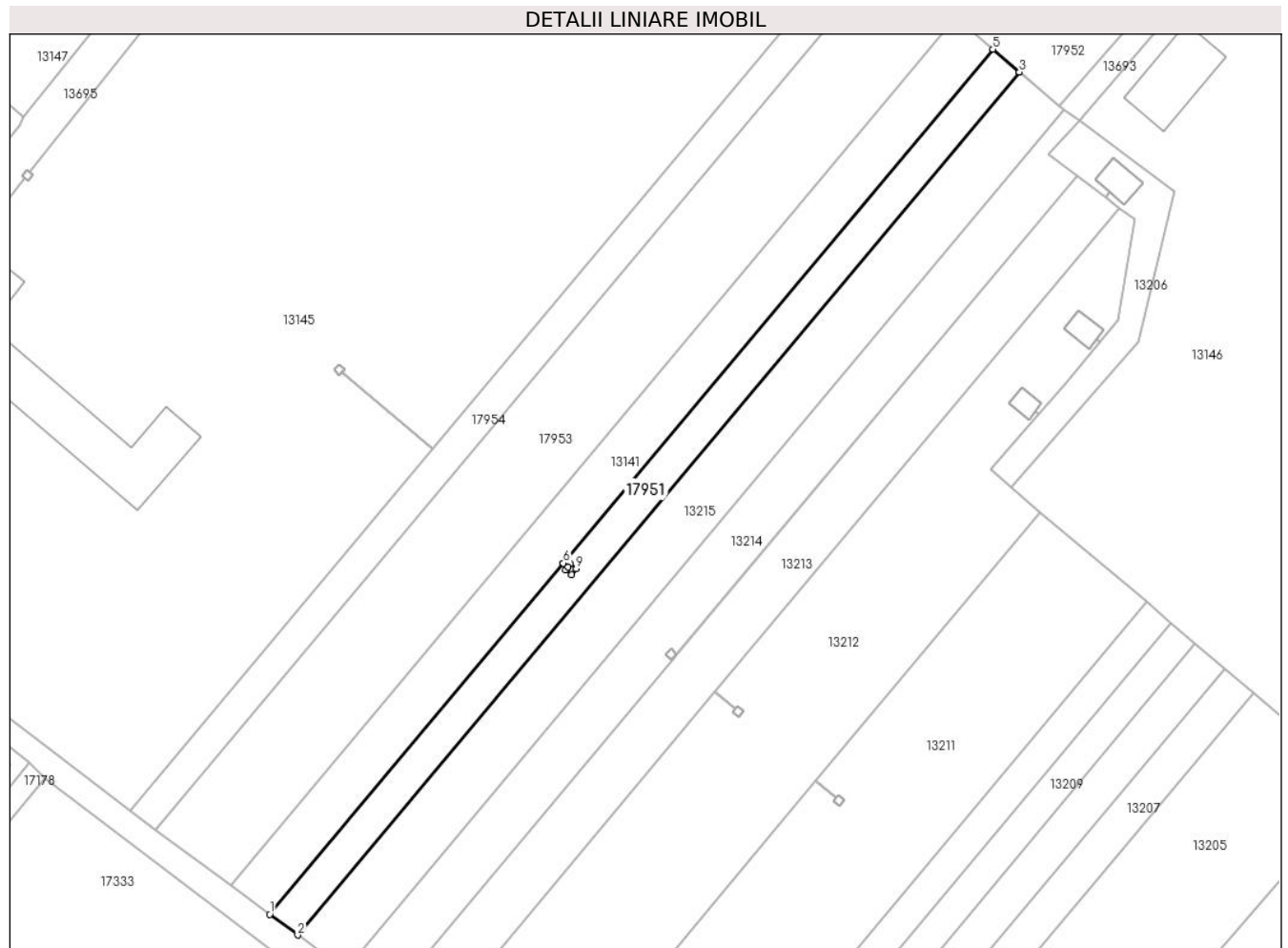
C. Partea III. SARCINI .

Inscrieri privind dezmembramintele dreptului de proprietate, drepturi reale de garanție și sarcini	Referințe
NU SUNT	

Teren

Nr cadastral	Suprafața (mp)*	Observații / Referințe
	1.324	

* Suprafața este determinată în planul de proiecție Stereo 70.



Date referitoare la teren

Crt	Categorie folosință	Intravilan	Suprafața (mp)	Tarla	Parcelă	Nr. topo	Observații / Referințe
1	arabil	NU	1.324	98	239	-	

Lungime Segmente

1) Valorile lungimilor segmentelor sunt obținute din proiecție în plan.

Punct început	X / Y	Punct sfârșit	X / Y	Lungime segment (** (m)
1	344.519,672 292.148,506	2	344.524,832 292.144,695	6.415
2	344.524,832 292.144,695	3	344.657,602 292.303,283	206.828
3	344.657,602 292.303,283	4	344.657,568 292.303,313	0.045
4	344.657,568 292.303,313	5	344.652,746 292.307,458	6.359
5	344.652,746 292.307,458	6	344.573,674 292.213,011	123.177

Punct început	X / Y	Punct sfârşit	X / Y	Lungime segment (** (m)
6	344.573,674 292.213,011	7	344.574,523 292.212,3	1.107
7	344.574,523 292.212,3	8	344.574,955 292.212,863	0.71
8	344.574,955 292.212,863	9	344.576,073 292.212,005	1.409
9	344.576,073 292.212,005	10	344.575,209 292.210,878	1.42
10	344.575,209 292.210,878	11	344.574,09 292.211,737	1.411
11	344.574,09 292.211,737	12	344.574,52 292.212,296	0.705
12	344.574,52 292.212,296	13	344.573,671 292.213,007	1.107
13	344.573,671 292.213,007	1	344.519,672 292.148,506	84.121

** Lungimile segmentelor sunt determinate în planul de proiecție Stereo 70 și sunt rotunjite la 1 milimetru.

*** Distanța dintre puncte este formată din segmente cumulate ce sunt mai mici decât valoarea 1 milimetru.

**DATE DESPRE IMOBILUL NR. 17952**

Oficiul de Cadastru și Publicitate Imobiliară DOLJ
Biroul de Cadastru și Publicitate Imobiliară Craiova

A. Partea I. Descrierea imobilului

TEREN Extravilan

Nr. CF vechi:139
Nr. cadastral vechi:234

Adresa: Jud. Dolj, T98, P241

Nr. Crt	Nr cadastral Nr. topografic	Suprafața* (mp)	Observații / Referințe
A1	39161	14.456	Sector cadastral:18 Teren neimprejmuit;

Construcții

Crt	Nr cadastral Nr. topografic	Adresa	Observații / Referințe
A1.1	39161-C1	Jud. Dolj, T98, P241	Nr. niveluri:1; S. construita la sol:89 mp; S. construita desfasurata:89 mp; Anexa,nu face obiectul prezentei documentatii.
A1.2		Jud. Dolj, T98, P241	Nr. niveluri:1; S. construita la sol:317 mp;

B. Partea II. Proprietari și acte

Inscrieri privitoare la dreptul de proprietate și alte drepturi reale	Referințe
17904 / 01/08/2005	
Act Notarial nr. CVC 1138, din 01/01/2004 emis de NP Tone Florian;	
B1	A1
Intabulare, drept de PROPRIETATE, dobandit prin Conventie, cota actuala 1/1, cota initiala 1/1	
1) CAZACU FLORIN, Lipsă CNP	
2) CAZACU AURELIA, Lipsă CNP	
/	
Act Normativ nr. Legea 7, din 13/03/1996 emis de PARLAMENTUL ROMANIEI;	
B2	A1.1, A1.2
Intabulare, drept de PROPRIETATE, dobandit prin Lege, cota actuala 1/1, cota initiala 1/1	
1) CAZACU FLORIN, Lipsă CNP	
2) CAZACU AURELIA, Lipsă CNP	

C. Partea III. SARCINI .

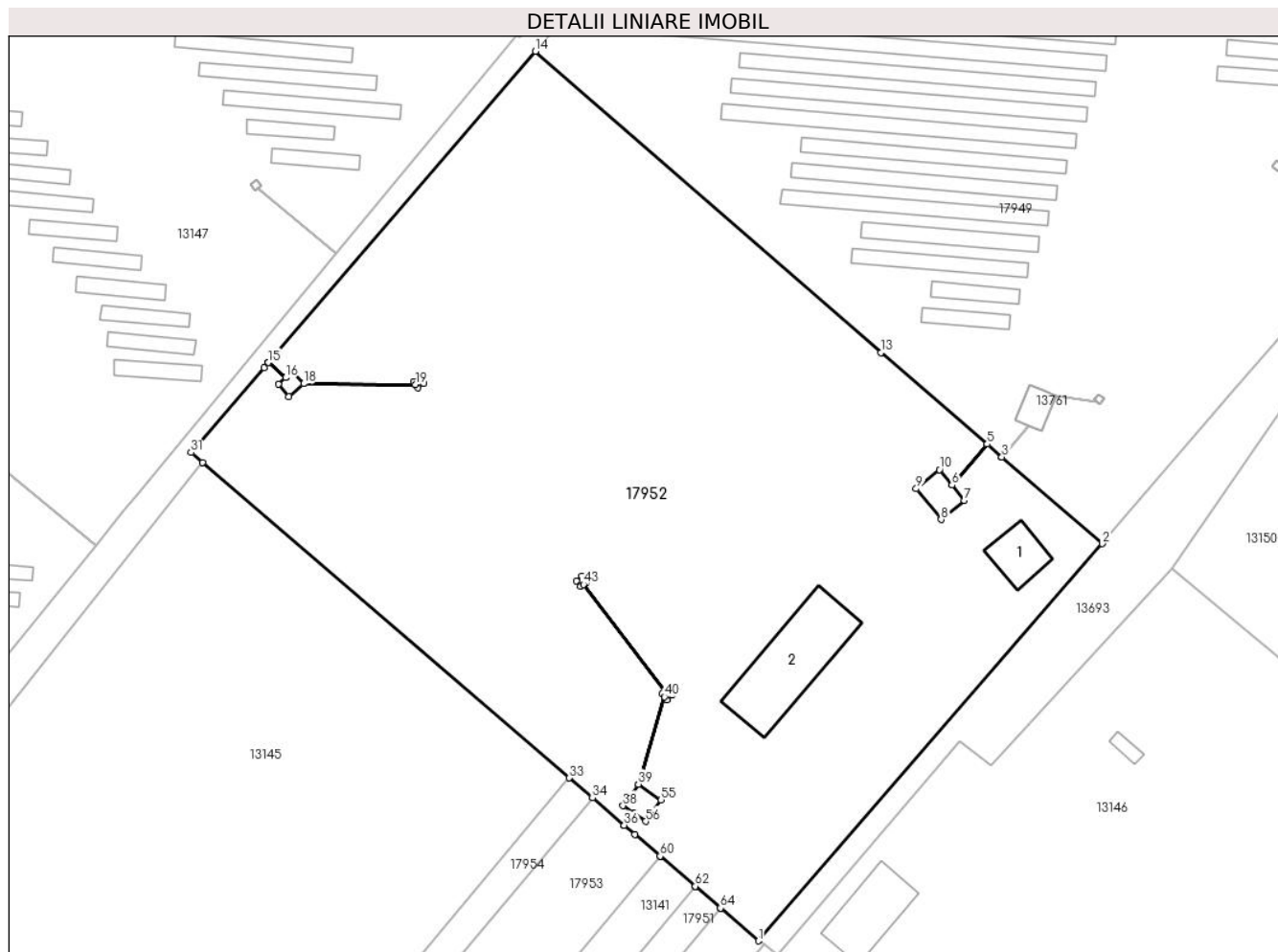
Inscrieri privind dezmembramintele dreptului de proprietate, drepturi reale de garanție și sarcini	Referințe
NU SUNT	

Anexa Nr. 1 La Partea I

Teren

Nr cadastral	Suprafața (mp)*	Observații / Referințe
39161	14.456	

* Suprafața este determinată în planul de proiecție Stereo 70.



Date referitoare la teren

Crt	Categorie folosință	Intravilan	Suprafața (mp)	Tarla	Parcelă	Nr. topo	Observații / Referințe
1	arabil	NU	14.456	98	241	-	

Date referitoare la construcții

Crt	Număr	Destinație construcție	Supraf. (mp)	Situație juridică	Observații / Referințe
A1.1	39161-C1	construcții anexa	89	Cu acte	Nr. niveluri:1; S. construita la sol:89 mp; S. construita desfasurata:89 mp; Anexa,nu face obiectul prezentei documentatii.
A1.2		construcții industriale si edilitare	317	Cu acte	Nr. niveluri:1; S. construita la sol:317 mp;

Lungime Segmente

1) Valorile lungimilor segmentelor sunt obținute din proiecție în plan.

Punct început	X / Y	Punct sfârșit	X / Y	Lungime segment	Punct început	X / Y	Punct sfârșit	X / Y	Lungime segment	Punct început	X / Y	Punct sfârșit	X / Y	Lungime segment
1	344.664,898 292.297,012	2	344.730,89 292.373,204	100.7 98	2	344.730,89 292.373,204	3	344.711,597 292.389,863	25.49	3	344.711,597 292.389,863	4	344.711,593 292.389,866	0.005
4	344.711,593 292.389,866	5	344.708,768 292.392,305	3.732	5	344.708,768 292.392,305	6	344.701,996 292.384,461	10.36 3	6	344.701,996 292.384,461	7	344.704,388 292.381,5	3.806

Punct început	X / Y	Punct sfârșit	X / Y	Lungime segment	Punct început	X / Y	Punct sfârșit	X / Y	Lungime segment	Punct început	X / Y	Punct sfârșit	X / Y	Lungime segment
7	344.704,388 292.381,5	8	344.699,935 292.377,832	5.769	8	344.699,935 292.377,832	9	344.695,151 292.383,755	7.614	9	344.695,151 292.383,755	10	344.699,604 292.387,423	5.769
10	344.699,604 292.387,423	11	344.701,993 292.384,465	3.802	11	344.701,993 292.384,465	12	344.708,765 292.392,308	10.362	12	344.708,765 292.392,308	13	344.688,425 292.409,871	26.873
13	344.688,425 292.409,871	14	344.622,05 292.467,675	88.017	14	344.622,05 292.467,675	15	344.570,741 292.407,948	78.74	15	344.570,741 292.407,948	16	344.574,09 292.405,071	4.415
16	344.574,09 292.405,071	17	344.575,521 292.406,297	1.884	17	344.575,521 292.406,297	18	344.577,571 292.403,907	3.149	18	344.577,571 292.403,907	19	344.599,013 292.403,729	21.443
19	344.599,013 292.403,729	20	344.598,609 292.404,314	0.711	20	344.598,609 292.404,314	21	344.599,77 292.405,114	1.41	21	344.599,77 292.405,114	22	344.600,576 292.403,946	1.419
22	344.600,576 292.403,946	23	344.599,416 292.403,145	1.41	23	344.599,416 292.403,145	24	344.599,016 292.403,725	0.705	24	344.599,016 292.403,725	25	344.577,574 292.403,903	21.443
25	344.577,574 292.403,903	26	344.574,713 292.401,45	3.769	26	344.574,713 292.401,45	27	344.572,66 292.403,844	3.154	27	344.572,66 292.403,844	28	344.574,087 292.405,067	1.879
28	344.574,087 292.405,067	29	344.570,738 292.407,944	4.415	29	344.570,738 292.407,944	30	344.569,933 292.407,007	1.235	30	344.569,933 292.407,007	31	344.555,916 292.390,701	21.503
31	344.555,916 292.390,701	32	344.558,136 292.388,793	2.927	32	344.558,136 292.388,793	33	344.628,541 292.328,267	92.845	33	344.628,541 292.328,267	34	344.632,994 292.324,439	5.872
34	344.632,994 292.324,439	35	344.632,996 292.324,438	0.002	35	344.632,996 292.324,438	36	344.639,095 292.319,194	8.043	36	344.639,095 292.319,194	37	344.641,028 292.321,443	2.966
37	344.641,028 292.321,443	38	344.638,844 292.322,943	2.65	38	344.638,844 292.322,943	39	344.641,793 292.327,064	5.067	39	344.641,793 292.327,064	40	344.646,819 292.343,854	17.526
40	344.646,819 292.343,854	41	344.646,385 292.344,416	0.71	41	344.646,385 292.344,416	42	344.646,943 292.344,847	0.705	42	344.646,943 292.344,847	43	344.631,27 292.365,395	25.843
43	344.631,27 292.365,395	44	344.630,705 292.364,975	0.704	44	344.630,705 292.364,975	45	344.629,857 292.366,114	1.42	45	344.629,857 292.366,114	46	344.630,989 292.366,956	1.411
46	344.630,989 292.366,956	47	344.631,836 292.365,816	1.42	47	344.631,836 292.365,816	48	344.631,274 292.365,398	0.7	48	344.631,274 292.365,398	49	344.646,947 292.344,85	25.843
49	344.646,947 292.344,85	50	344.647,501 292.345,278	0.7	50	344.647,501 292.345,278	51	344.648,369 292.344,155	1.419	51	344.648,369 292.344,155	52	344.647,253 292.343,292	1.411
52	344.647,253 292.343,292	53	344.646,822 292.343,85	0.705	53	344.646,822 292.343,85	54	344.641,797 292.327,061	17.525	54	344.641,797 292.327,061	55	344.646,161 292.324,064	5.294
55	344.646,161 292.324,064	56	344.643,212 292.319,943	5.067	56	344.643,212 292.319,943	57	344.641,032 292.321,44	2.645	57	344.641,032 292.321,44	58	344.639,099 292.319,191	2.966
58	344.639,099 292.319,191	59	344.641,119 292.317,454	2.664	59	344.641,119 292.317,454	60	344.645,987 292.313,269	6.42	60	344.645,987 292.313,269	61	344.645,996 292.313,261	0.012
61	344.645,996 292.313,261	62	344.652,727 292.307,474	8.877	62	344.652,727 292.307,474	63	344.652,746 292.307,458	0.025	63	344.652,746 292.307,458	64	344.657,568 292.303,313	6.359
64	344.657,568 292.303,313	65	344.657,602 292.303,283	0.045	65	344.657,602 292.303,283	1	344.664,898 292.297,012	9.621					

** Lungimile segmentelor sunt determinate în planul de proiecție Stereo 70 și sunt rotunjite la 1 milimetru.

*** Distanța dintre puncte este formată din segmente cumulate ce sunt mai mici decât valoarea 1 milimetru.

**DATE DESPRE IMOBILUL NR. 17953**

Oficiul de Cadastru și Publicitate Imobiliară DOLJ
Biroul de Cadastru și Publicitate Imobiliară Craiova

A. Partea I. Descrierea imobilului

TEREN Extravilan

Adresa: Jud. Dolj, Tarla 98, Parcela 241/1

Nr. Crt	Nr cadastral Nr. topografic	Suprafața* (mp)	Observații / Referințe
A1	39896	3.576	Sector cadastral:18 Teren neimprijmit;

B. Partea II. Proprietari și acte

Inscrieri privitoare la dreptul de proprietate și alte drepturi reale	Referințe
259789 / 30/10/2023	
Hotarare Judecatoreasca nr. SENTINTA CIVILA NR.405, din 31/03/2015 emis de JUDECATORIA CALAFAT , in dosar nr. 222/201/2015 (act notarial nr CERTIFICAT DE MOSTENITOR NR.12 din 11.05.2012, emis de BNP TARBUJARU MARIA-MONICA;act administrativ nr Titlu de proprietate nr. 22486 din 15.09.2023, emis de CJ DOLJ);	
B1	Intabulare, drept de PROPRIETATE, dobandit prin Hotarare Judecatoreasca, cota actuala 1/1, cota initiala 1/1 1) GOGONEATA ADRIAN
	A1

C. Partea III. SARCINI .

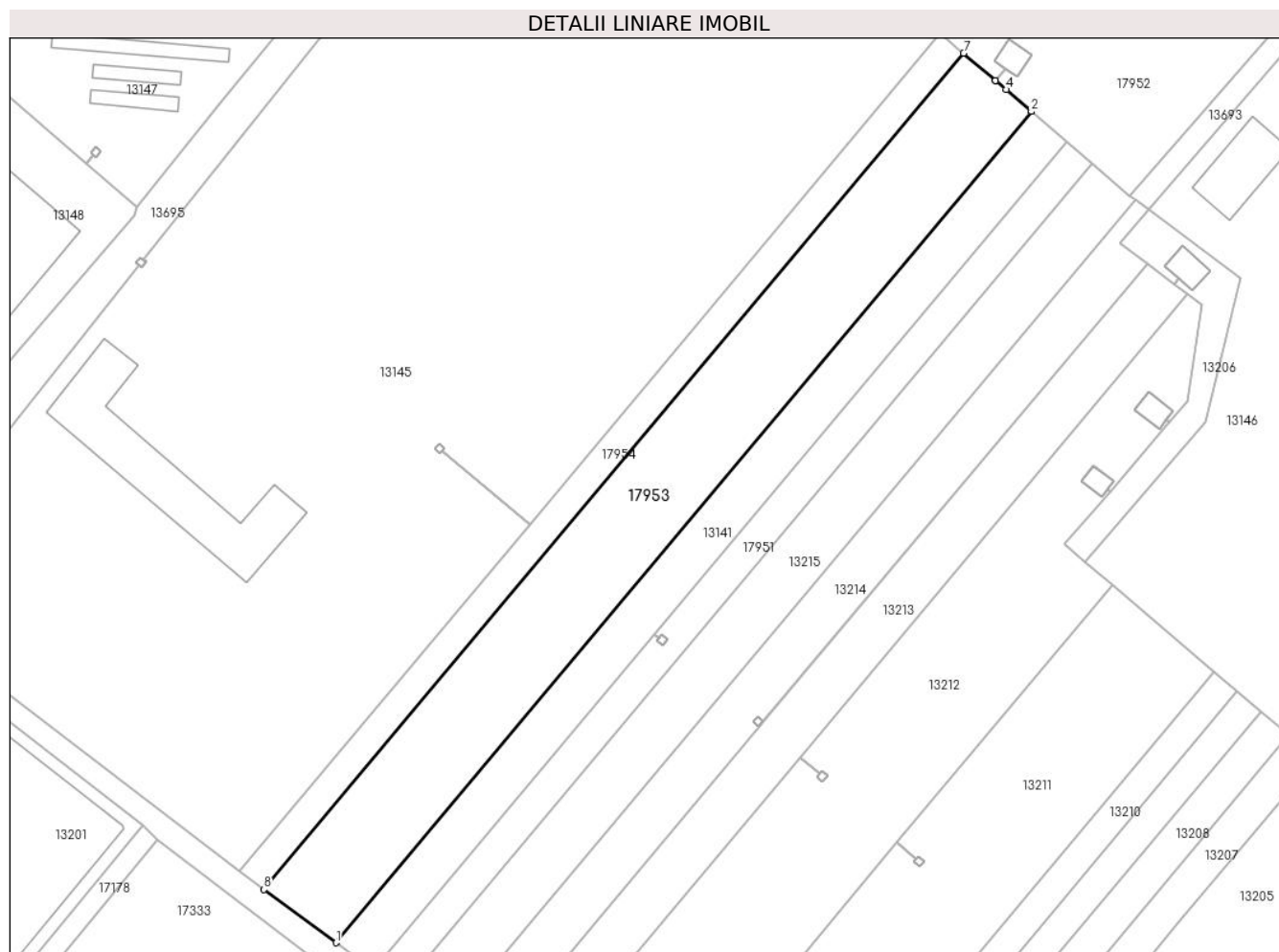
Inscrieri privind dezmembramintele dreptului de proprietate, drepturi reale de garanție și sarcini	Referințe
NU SUNT	

Anexa Nr. 1 La Partea I

Teren

Nr cadastral	Suprafața (mp)*	Observații / Referințe
39896	3.576	

* Suprafața este determinată în planul de proiecție Stereo 70.



Date referitoare la teren

Crt	Categorie folosință	Intravilan	Suprafața (mp)	Tarla	Parcelă	Nr. topo	Observații / Referințe
1	arabil	NU	3.576	98	241/1	-	

Lungime Segmente

1) Valorile lungimilor segmentelor sunt obținute din proiecție în plan.

Punct început	X / Y	Punct sfârșit	X / Y	Lungime segment (** (m)
1	344.512,499 292.153,804	2	344.645,996 292.313,261	207.961
2	344.645,996 292.313,261	3	344.645,987 292.313,269	0.012
3	344.645,987 292.313,269	4	344.641,119 292.317,454	6.42
4	344.641,119 292.317,454	5	344.639,099 292.319,191	2.664
5	344.639,099 292.319,191	6	344.639,095 292.319,194	0.005

Punct început	X / Y	Punct sfârșit	X / Y	Lungime segment (** (m)
6	344.639,095 292.319,194	7	344.632,996 292.324,438	8.043
7	344.632,996 292.324,438	8	344.498,684 292.164,008	209.231
8	344.498,684 292.164,008	1	344.512,499 292.153,804	17.175

** Lungimile segmentelor sunt determinate în planul de proiecție Stereo 70 și sunt rotunjite la 1 milimetru.

*** Distanța dintre puncte este formată din segmente cumulate ce sunt mai mici decât valoarea 1 milimetru.

**DATE DESPRE IMOBILUL NR. 17954**

Oficiul de Cadastru și Publicitate Imobiliară DOLJ
Biroul de Cadastru și Publicitate Imobiliară Craiova

A. Partea I. Descrierea imobilului

TEREN Extravilan

Adresa: Jud. Dolj, T98, P242

Nr. Crt	Nr cadastral Nr. topografic	Suprafața* (mp)	Observații / Referințe
A1		1.230	Sector cadastral:18 Teren neimprejmuit;

B. Partea II. Proprietari și acte

Inscrieri privitoare la dreptul de proprietate și alte drepturi reale	Referințe
/	
Act Administrativ nr. TDP 1560-48474, din 30/01/1995 emis de CJSDPAT DOLJ;	
B1	A1
Intabulare, drept de PROPRIETATE, dobandit prin Reconstituire, cota actuala 1/1, cota initiala 1/1	
1) ISPAS GHE ELISABETA, Lipsă CNP	

C. Partea III. SARCINI .

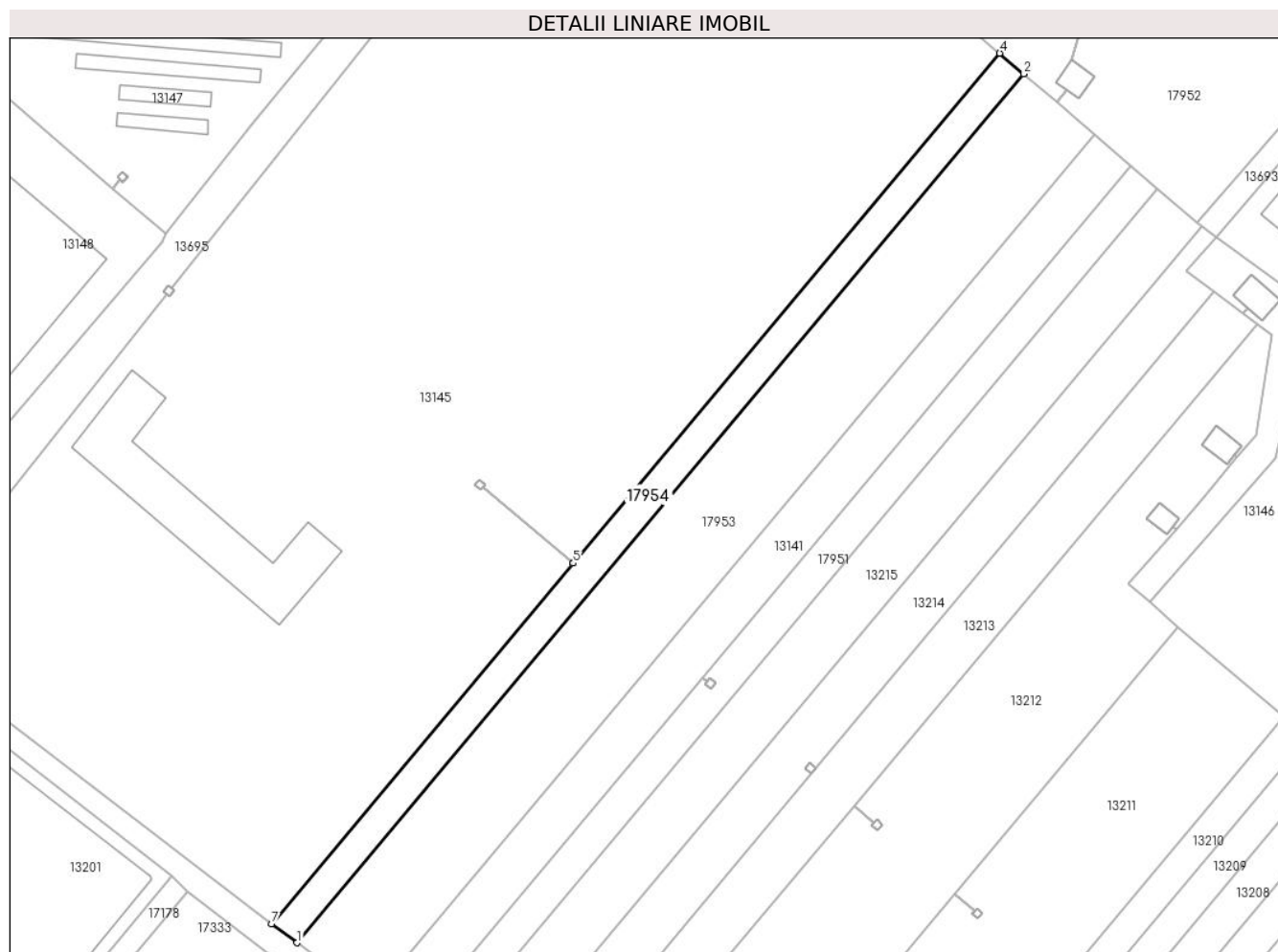
Inscrieri privind dezmembramintele dreptului de proprietate, drepturi reale de garanție și sarcini	Referințe
NU SUNT	

Anexa Nr. 1 La Partea I

Teren

Nr cadastral	Suprafața (mp)*	Observații / Referințe
	1.230	

* Suprafața este determinată în planul de proiecție Stereo 70.



Date referitoare la teren

Crt	Categorie folosință	Intravilan	Suprafața (mp)	Tarla	Parcelă	Nr. topo	Observații / Referințe
1	arabil	NU	1.230	98	242	-	

Lungime Segmente

1) Valorile lungimilor segmentelor sunt obținute din proiecție în plan.

Punct început	X / Y	Punct sfârșit	X / Y	Lungime segment (** (m)
1	344.498,684 292.164,008	2	344.632,996 292.324,438	209.231
2	344.632,996 292.324,438	3	344.632,994 292.324,439	0.002
3	344.632,994 292.324,439	4	344.628,541 292.328,267	5.872
4	344.628,541 292.328,267	5	344.549,717 292.234,112	122.794
5	344.549,717 292.234,112	6	344.549,713 292.234,108	0.006

Punct început	X / Y	Punct sfârșit	X / Y	Lungime segment (** (m)
6	344.549,713 292.234,108	7	344.493,953 292.167,502	86.865
7	344.493,953 292.167,502	1	344.498,684 292.164,008	5.881

** Lungimile segmentelor sunt determinate în planul de proiecție Stereo 70 și sunt rotunjite la 1 milimetru.

*** Distanța dintre puncte este formată din segmente cumulate ce sunt mai mici decât valoarea 1 milimetru.

**DATE DESPRE IMOBILUL NR. 17966**

Oficiul de Cadastru și Publicitate Imobiliară DOLJ
Biroul de Cadastru și Publicitate Imobiliară Craiova

A. Partea I. Descrierea imobilului

TEREN Extravilan

Adresa: Jud. Dolj, T98, P195

Nr. Crt	Nr cadastral Nr. topografic	Suprafața* (mp)	Observații / Referințe
A1		819	Sector cadastral:18 Teren neimprejmuit;

B. Partea II. Proprietari și acte

Inscrieri privitoare la dreptul de proprietate și alte drepturi reale	Referințe
/	
Act Normativ nr. Legea 7, din 13/03/1996 emis de PARLAMENTUL ROMANIEI;	
B1	A1
Intabulare, drept de PROPRIETATE, dobandit prin Lege, cota actuala 1/1, cota initiala 1/1	
1) COMUNA CETATE , CIF:4553470	
<i>OBSERVATII: Rezerva comisiei locale de fond funciar</i>	

C. Partea III. SARCINI .

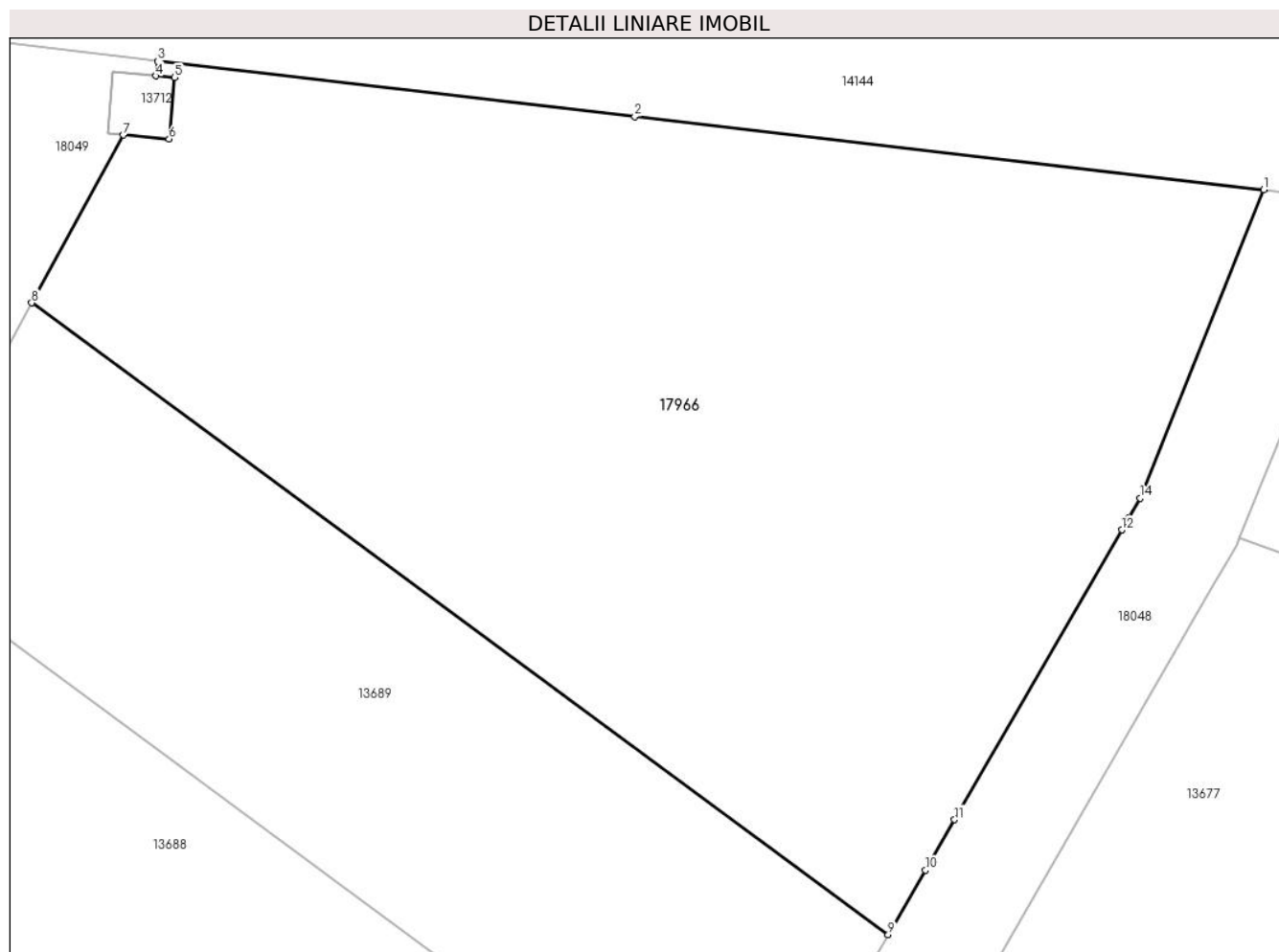
Inscrieri privind dezmembramintele dreptului de proprietate, drepturi reale de garanție și sarcini	Referințe
NU SUNT	

Anexa Nr. 1 La Partea I

Teren

Nr cadastral	Suprafața (mp)*	Observații / Referințe
	819	

* Suprafața este determinată în planul de proiecție Stereo 70.



Date referitoare la teren

Crt	Categorie folosință	Intravilan	Suprafața (mp)	Tarla	Parcelă	Nr. topo	Observații / Referințe
1	arabil	NU	819	98	195	-	

Lungime Segmente

1) Valorile lungimilor segmentelor sunt obținute din proiecție în plan.

Punct început	X / Y	Punct sfârșit	X / Y	Lungime segment (** (m)
1	343.578,402 292.624,005	2	343.554,93 292.626,732	23.63
2	343.554,93 292.626,732	3	343.537,124 292.628,801	17.926
3	343.537,124 292.628,801	4	343.537,062 292.628,25	0.554
4	343.537,062 292.628,25	5	343.537,763 292.628,188	0.704
5	343.537,763 292.628,188	6	343.537,562 292.625,897	2.3

Punct început	X / Y	Punct sfârșit	X / Y	Lungime segment (** (m)
6	343.537,562 292.625,897	7	343.535,852 292.626,047	1.717
7	343.535,852 292.626,047	8	343.532,429 292.619,785	7.136
8	343.532,429 292.619,785	9	343.564,386 292.596,226	39.702
9	343.564,386 292.596,226	10	343.565,779 292.598,642	2.789
10	343.565,779 292.598,642	11	343.566,862 292.600,519	2.167
11	343.566,862 292.600,519	12	343.573,105 292.611,324	12.479
12	343.573,105 292.611,324	13	343.573,365 292.611,768	0.515
13	343.573,365 292.611,768	14	343.573,796 292.612,507	0.856
14	343.573,796 292.612,507	1	343.578,402 292.624,005	12.386

** Lungimile segmentelor sunt determinate în planul de proiecție Stereo 70 și sunt rotunjite la 1 milimetru.

*** Distanța dintre puncte este formată din segmente cumulate ce sunt mai mici decât valoarea 1 milimetru.

**DATE DESPRE IMOBILUL NR. 18003**

Oficiul de Cadastru și Publicitate Imobiliară DOLJ
Biroul de Cadastru și Publicitate Imobiliară Craiova

A. Partea I. Descrierea imobilului

TEREN Intravilan

Nr. CF vechi:127
Nr. cadastral vechi:213

Adresa: Loc. Cetate, Jud. Dolj, T98, P899/1,899/2

Nr. Crt	Nr cadastral Nr. topografic	Suprafața* (mp)	Observații / Referințe
A1	30776	1.595	Sector cadastral:18 Teren neimprejmuit;

Construcții

Crt	Nr cadastral Nr. topografic	Adresa	Observații / Referințe
A1.1	30776-C1	Loc. Cetate, Jud. Dolj, T98, P899/1, 899/2	Nr. niveluri:1; S. construita la sol:100 mp; C 1- cladire exploatare P +1 cu Sc-100 mp.
A1.2	30776-C2	Loc. Cetate, Jud. Dolj, T98, P899/1, 899/2	Nr. niveluri:1; S. construita la sol:127 mp; C 2- cladire exploatare P cu Sc-127 mp.
A1.3	30776-C3	Loc. Cetate, Jud. Dolj, T98, P899/1, 899/2	Nr. niveluri:1; S. construita la sol:28 mp; C 3- cladire dependinte P cu Sc-28 mp.

B. Partea II. Proprietari și acte

Inscrieri privitoare la dreptul de proprietate și alte drepturi reale		Referințe
28186 / 27/05/2009		
Somatie nr. aut. nr. 492, din 01/01/2009 emis de NP Papa Eugenia;		
B1	Intabulare, drept de PROPRIETATE, dobandit prin Conventie, cota actuala 1/1, cota initiala 1/1 1) SC EAST WAY SPEDITION SRL , CIF:9999999999999, LIPSA CUI <i>OBSERVATII: (provenita din conversia CF 127)</i>	A1, A1.1, A1.2, A1.3

C. Partea III. SARCINI

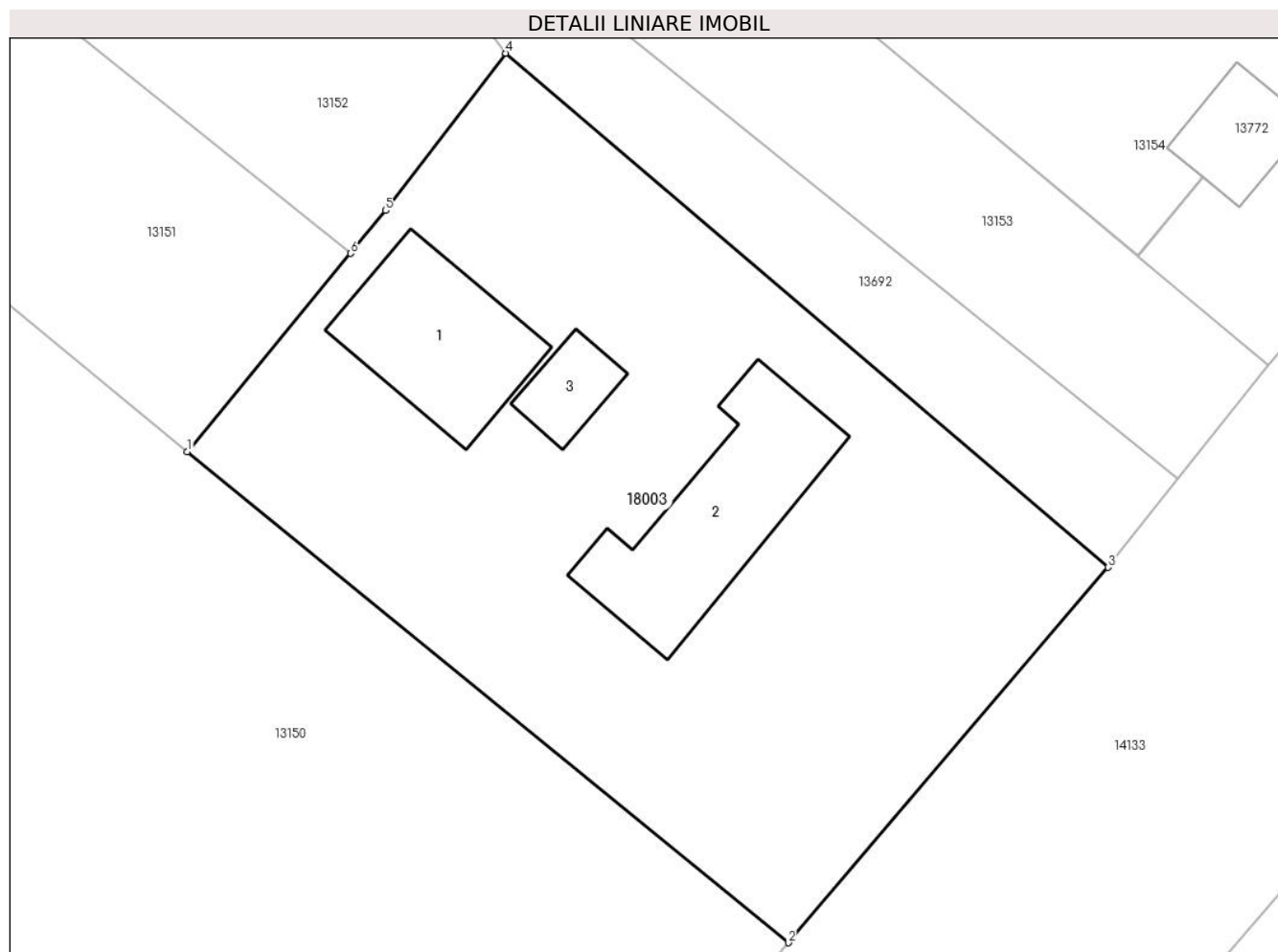
Inscrieri privind dezmembramintele dreptului de proprietate, drepturi reale de garanție și sarcini		Referințe
73541 / 13/11/2007		
Somatie nr. RTI sub nr 73541, din 13/11/2007 emis de NP Papa Eugenia;		
C1	se notează în prezenta carte funciară sub C 1 faptul că în registrul de transcripțiuni există înscris sub nr. 73541 din 13.11.2007 asupra imobilului în cauză următoarele: somatie pt. suma de 57.210,20 Lei in fav: SC DINAGRI'S SRL (debitor SC MICHEL AGRO SRL) <i>OBSERVATII: (provenita din conversia CF 127)</i>	A1, A1.1, A1.2, A1.3

Anexa Nr. 1 La Partea I

Teren

Nr cadastral	Suprafața (mp)*	Observații / Referințe
30776	1.595	

* Suprafața este determinată în planul de proiecție Stereo 70.



Date referitoare la teren

Crt	Categorie folosință	Intravilan	Suprafața (mp)	Tarla	Parcelă	Nr. topo	Observații / Referințe
1	curți construcții	DA	908	98	899/1,899/2	-	
2	arabil	DA	687	98	899/1,899/2	-	

Date referitoare la construcții

Crt	Număr	Destinație construcție	Supraf. (mp)	Situație juridică	Observații / Referințe
A1.1	30776-C1	construcții industriale și edilitare	100	Cu acte	Nr. niveluri:1; S. construită la sol:100 mp; C 1-cladire exploatare P +1 cu Sc-100 mp.
A1.2	30776-C2	construcții industriale și edilitare	127	Cu acte	Nr. niveluri:1; S. construită la sol:127 mp; C 2-cladire exploatare P cu Sc-127 mp.
A1.3	30776-C3	construcții anexa	28	Cu acte	Nr. niveluri:1; S. construită la sol:28 mp; C 3-cladire dependente P cu Sc-28 mp.

Lungime Segmente

1) Valorile lungimilor segmentelor sunt obținute din proiecție în plan.

Punct început	X / Y	Punct sfârșit	X / Y	Lungime segment (** (m)

Punct început	X / Y	Punct sfârșit	X / Y	Lungime segment (** (m)
1	344.833,295 292.341,679	2	344.871,643 292.310,364	49.51
2	344.871,643 292.310,364	3	344.892,049 292.334,305	31.458
3	344.892,049 292.334,305	4	344.853,61 292.367,077	50.513
4	344.853,61 292.367,077	5	344.845,964 292.357,053	12.607
5	344.845,964 292.357,053	6	344.843,712 292.354,32	3.541
6	344.843,712 292.354,32	1	344.833,295 292.341,679	16.38

** Lungimile segmentelor sunt determinate în planul de proiecție Stereo 70 și sunt rotunjite la 1 milimetru.

*** Distanța dintre puncte este formată din segmente cumulate ce sunt mai mici decât valoarea 1 milimetru.

**DATE DESPRE IMOBILUL NR. 18004**

Oficiul de Cadastru și Publicitate Imobiliară DOLJ
 Biroul de Cadastru și Publicitate Imobiliară Craiova

A. Partea I. Descrierea imobilului

TEREN Extravilan

Adresa: Jud. Dolj, T98, P173

Nr. Crt	Nr cadastral Nr. topografic	Suprafața* (mp)	Observații / Referințe
A1		660	Sector cadastral:18 Teren neimprejmuit;

B. Partea II. Proprietari și acte

Inscrieri privitoare la dreptul de proprietate și alte drepturi reale	Referințe
/	
Act Normativ nr. Legea 7, din 13/03/1996 emis de PARLAMENTUL ROMANIEI;	
B1	A1
Intabulare, drept de PROPRIETATE, dobandit prin Lege, cota actuala 1/1, cota initiala 1/1	
1) COMUNA CETATE , CIF:4553470	
<i>OBSERVATII: Rezerva comisiei locale de fond funciar</i>	

C. Partea III. SARCINI .

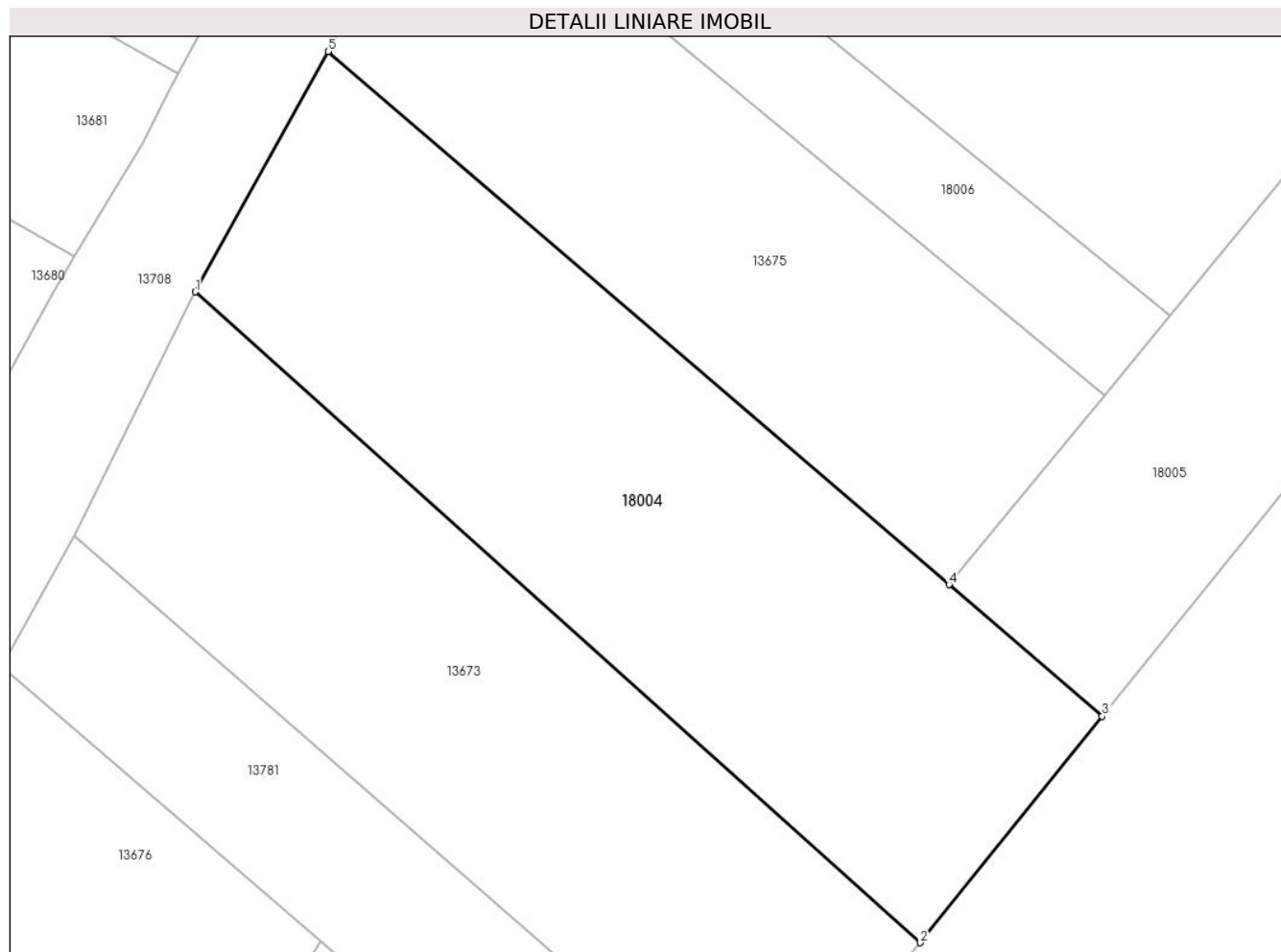
Inscrieri privind dezmembramintele dreptului de proprietate, drepturi reale de garanție și sarcini	Referințe
NU SUNT	

Anexa Nr. 1 La Partea I

Teren

Nr cadastral	Suprafața (mp)*	Observații / Referințe
	660	

* Suprafața este determinată în planul de proiecție Stereo 70.



Date referitoare la teren

Crt	Categorie folosință	Intra vilan	Suprafața (mp)	Tarla	Parcelă	Nr. topo	Observații / Referințe
1	arabil	NU	660	98	173	-	

Lungime Segmente

1) Valorile lungimilor segmentelor sunt obținute din proiecție în plan.

Punct început	X / Y	Punct sfârșit	X / Y	Lungime segment (** (m)
1	343.620,661 292.571,676	2	343.655,968 292.540,02	47.42
2	343.655,968 292.540,02	3	343.664,835 292.551,035	14.141
3	343.664,835 292.551,035	4	343.657,374 292.557,436	9.831
4	343.657,374 292.557,436	5	343.627,143 292.583,373	39.833
5	343.627,143 292.583,373	1	343.620,661 292.571,676	13.373

**** Lungimile segmentelor sunt determinate în planul de proiecție Stereo 70 și sunt rotunjite la 1 milimetru.**

***** Distanța dintre puncte este formată din segmente cumulate ce sunt mai mici decât valoarea 1 milimetru.**

**DATE DESPRE IMOBILUL NR. 18005**

Oficiul de Cadastru și Publicitate Imobiliară DOLJ
Biroul de Cadastru și Publicitate Imobiliară Craiova

A. Partea I. Descrierea imobilului

TEREN Extravilan

Adresa: Jud. Dolj, T98, P176

Nr. Crt	Nr cadastral Nr. topografic	Suprafața* (mp)	Observații / Referințe
A1		260	Sector cadastral:18 Teren neimprejmuit;

B. Partea II. Proprietari și acte

Inscrieri privitoare la dreptul de proprietate și alte drepturi reale	Referințe
/	
Act Normativ nr. Legea 7, din 13/03/1996 emis de PARLAMENTUL ROMANIEI;	
B1	A1
Intabulare, drept de PROPRIETATE, dobandit prin Lege, cota actuala 1/1, cota initiala 1/1	
1) COMUNA CETATE , CIF:4553470	
<i>OBSERVATII: Rezerva comisiei locale de fond funciar</i>	

C. Partea III. SARCINI .

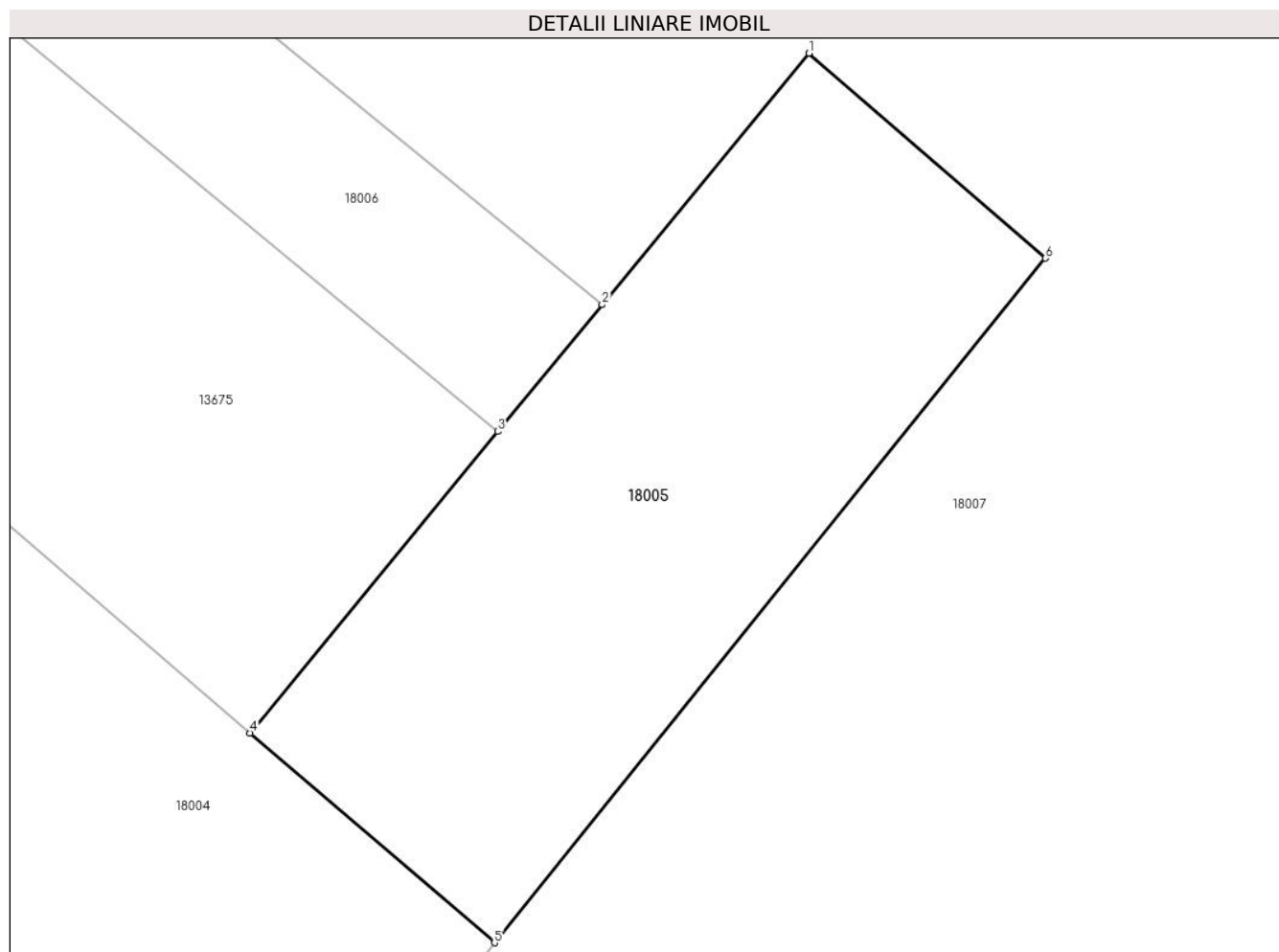
Inscrieri privind dezmembramintele dreptului de proprietate, drepturi reale de garanție și sarcini	Referințe
NU SUNT	

Anexa Nr. 1 La Partea I

Teren

Nr cadastral	Suprafața (mp)*	Observații / Referințe
	260	

* Suprafața este determinată în planul de proiecție Stereo 70.



Date referitoare la teren

Crt	Categorie folosință	Intra vilan	Suprafața (mp)	Tarla	Parcelă	Nr. topo	Observații / Referințe
1	arabil	NU	260	98	176	-	

Lungime Segmente

1) Valorile lungimilor segmentelor sunt obținute din proiecție în plan.

Punct început	X / Y	Punct sfârșit	X / Y	Lungime segment (** (m)
1	343.674,431 292.578,175	2	343.668,123 292.570,505	9.931
2	343.668,123 292.570,505	3	343.664,94 292.566,636	5.01
3	343.664,94 292.566,636	4	343.657,374 292.557,436	11.912
4	343.657,374 292.557,436	5	343.664,835 292.551,035	9.831
5	343.664,835 292.551,035	6	343.681,65 292.571,921	26.814

Punct început	X / Y	Punct sfârșit	X / Y	Lungime segment (** (m)
6	343.681,65 292.571,921	1	343.674,431 292.578,175	9.551

** Lungimile segmentelor sunt determinate în planul de proiecție Stereo 70 și sunt rotunjite la 1 milimetru.

*** Distanța dintre puncte este formată din segmente cumulate ce sunt mai mici decât valoarea 1 milimetru.

**DATE DESPRE IMOBILUL NR. 18006**

Oficiul de Cadastru și Publicitate Imobiliară DOLJ
Biroul de Cadastru și Publicitate Imobiliară Craiova

A. Partea I. Descrierea imobilului

TEREN Extravilan

Adresa: Jud. Dolj, T98, P178

Nr. Crt	Nr cadastral Nr. topografic	Suprafața* (mp)	Observații / Referințe
A1		211	Sector cadastral:18 Teren neimprejmuit;

B. Partea II. Proprietari și acte

Inscrieri privitoare la dreptul de proprietate și alte drepturi reale	Referințe
/	
Act Normativ nr. Legea 7, din 13/03/1996 emis de PARLAMENTUL ROMANIEI;	
B1	A1
Intabulare, drept de PROPRIETATE, dobandit prin Lege, cota actuala 1/1, cota initiala 1/1	
1) COMUNA CETATE , CIF:4553470	
<i>OBSERVATII: Rezerva comisiei locale de fond funciar</i>	

C. Partea III. SARCINI .

Inscrieri privind dezmembramintele dreptului de proprietate, drepturi reale de garanție și sarcini	Referințe
NU SUNT	

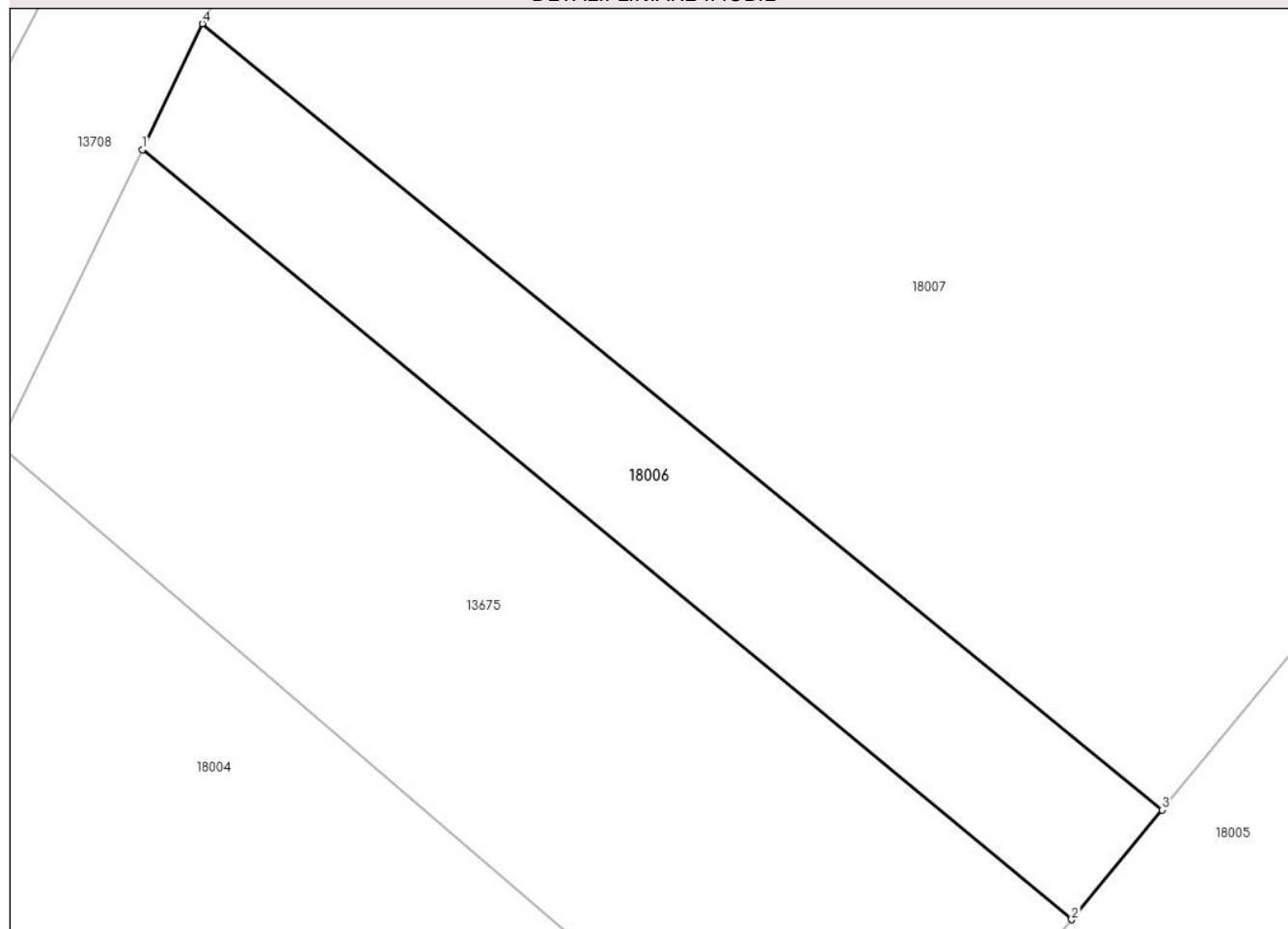
Anexa Nr. 1 La Partea I

Teren

Nr cadastral	Suprafața (mp)*	Observații / Referințe
	211	

* Suprafața este determinată în planul de proiecție Stereo 70.

DETALII LINIARE IMOBIL



Date referitoare la teren

Crt	Categorie folosință	Intra vilan	Suprafața (mp)	Tarla	Parcelă	Nr. topo	Observații / Referințe
1	pasune	NU	211	98	178	-	

Lungime Segmente

1) Valorile lungimilor segmentelor sunt obținute din proiecție în plan.

Punct început	X / Y	Punct sfârșit	X / Y	Lungime segment (** (m)
1	343.632,177 292.593,769	2	343.664,94 292.566,636	42.54
2	343.664,94 292.566,636	3	343.668,123 292.570,505	5.01
3	343.668,123 292.570,505	4	343.634,285 292.598,207	43.731
4	343.634,285 292.598,207	1	343.632,177 292.593,769	4.913

** Lungimile segmentelor sunt determinate în planul de proiecție Stereo 70 și sunt rotunjite la 1 milimetru.

***** Distanţa dintre puncte este formată din segmente cumulate ce sunt mai mici decât valoarea 1 milimetru.**

**DATE DESPRE IMOBILUL NR. 18007**

Oficiul de Cadastru și Publicitate Imobiliară DOLJ
 Biroul de Cadastru și Publicitate Imobiliară Craiova

A. Partea I. Descrierea imobilului

TEREN Extravilan

Adresa: Jud. Dolj, T98, P175

Nr. Crt	Nr cadastral Nr. topografic	Suprafața* (mp)	Observații / Referințe
A1		6.268	Sector cadastral:18 Teren neimprejmuit;

B. Partea II. Proprietari și acte

Inscrieri privitoare la dreptul de proprietate și alte drepturi reale	Referințe
/	
Act Normativ nr. Legea 7, din 13/03/1996 emis de PARLAMENTUL ROMANIEI;	
B1	A1
Intabulare, drept de PROPRIETATE, dobandit prin Lege, cota actuala 1/1, cota initiala 1/1	
1) COMUNA CETATE , CIF:4553470	
<i>OBSERVATII: Rezerva comisiei locale de fond funciar</i>	

C. Partea III. SARCINI .

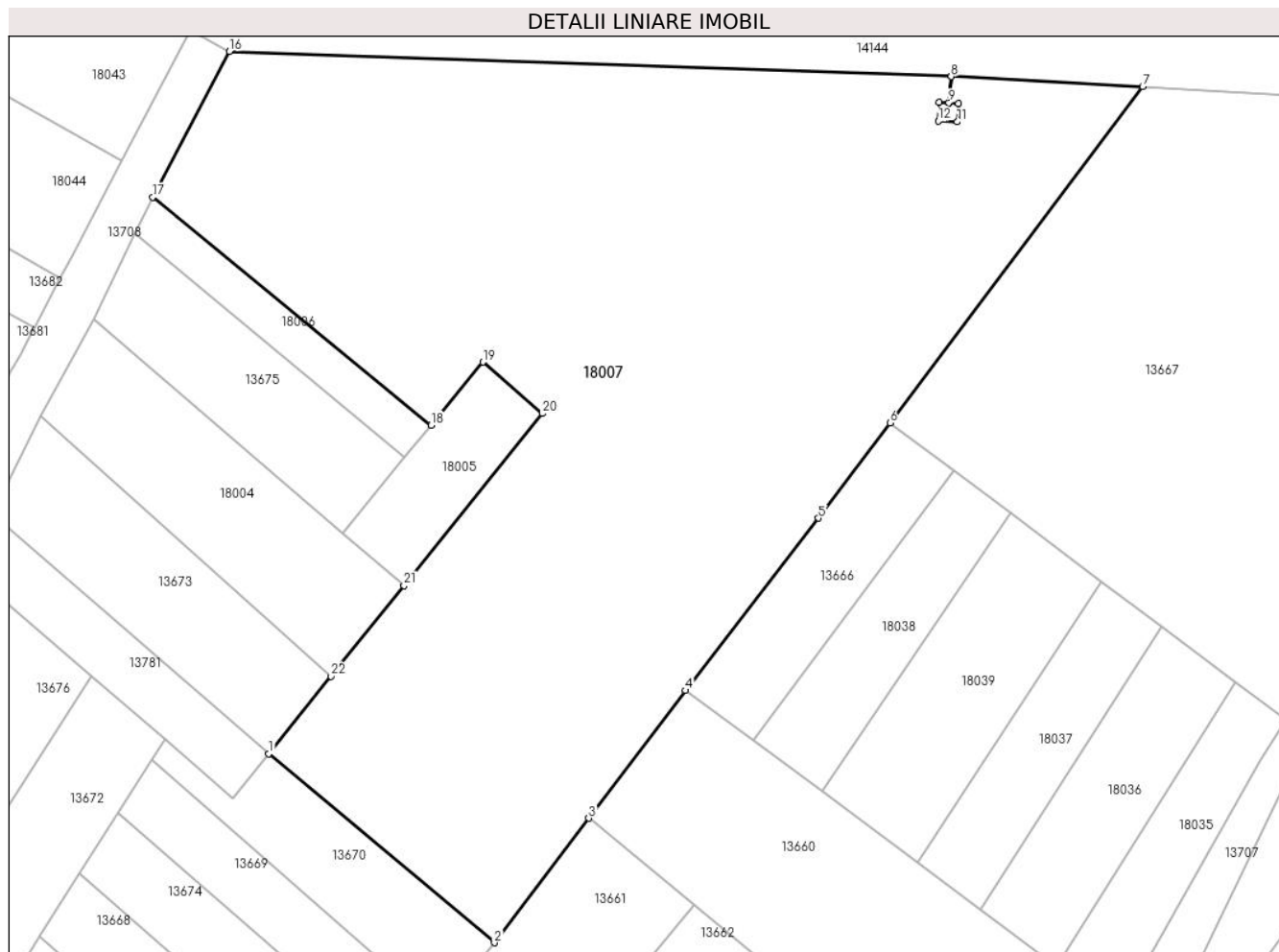
Inscrieri privind dezmembramintele dreptului de proprietate, drepturi reale de garanție și sarcini	Referințe
NU SUNT	

Anexa Nr. 1 La Partea I

Teren

Nr cadastral	Suprafața (mp)*	Observații / Referințe
	6.268	

* Suprafața este determinată în planul de proiecție Stereo 70.



Date referitoare la teren

Crt	Categorie folosință	Intravilan	Suprafața (mp)	Tarla	Parcelă	Nr. topo	Observații / Referințe
1	arabil	NU	6.268	98	175	-	

Lungime Segmente

1) Valorile lungimilor segmentelor sunt obținute din proiecție în plan.

Punct început	X / Y	Punct sfârșit	X / Y	Lungime segment (** (m)
1	343.648,396 292.530,599	2	343.675,838 292.507,652	35.772
3	343.687,298 292.522,773	4	343.699,061 292.538,291	19.472
5	343.715,222 292.559,213	6	343.723,924 292.570,784	14.478
7	343.754,651 292.611,642	8	343.731,363 292.612,842	23.319
9	343.731,081 292.609,656	10	343.732,23 292.609,591	1.151

Punct început	X / Y	Punct sfârșit	X / Y	Lungime segment (** (m)
2	343.675,838 292.507,652	3	343.687,298 292.522,773	18.973
4	343.699,061 292.538,291	5	343.715,222 292.559,213	26.437
6	343.723,924 292.570,784	7	343.754,651 292.611,642	51.123
8	343.731,363 292.612,842	9	343.731,081 292.609,656	3.198
10	343.732,23 292.609,591	11	343.732,104 292.607,34	2.255

Punct început	X / Y	Punct sfârșit	X / Y	Lungime segment (** (m)
11	343.732,104 292.607,34	12	343.729,806 292.607,469	2.302
13	343.729,932 292.609,72	14	343.731,076 292.609,656	1.146
15	343.731,358 292.612,842	16	343.643,618 292.615,898	87.793
17	343.634,285 292.598,207	18	343.668,123 292.570,505	43.731
19	343.674,431 292.578,175	20	343.681,65 292.571,921	9.551
21	343.664,835 292.551,035	22	343.655,968 292.540,02	14.141

Punct început	X / Y	Punct sfârșit	X / Y	Lungime segment (** (m)
12	343.729,806 292.607,469	13	343.729,932 292.609,72	2.255
14	343.731,076 292.609,656	15	343.731,358 292.612,842	3.198
16	343.643,618 292.615,898	17	343.634,285 292.598,207	20.002
18	343.668,123 292.570,505	19	343.674,431 292.578,175	9.931
20	343.681,65 292.571,921	21	343.664,835 292.551,035	26.814
22	343.655,968 292.540,02	1	343.648,396 292.530,599	12.087

** Lungimile segmentelor sunt determinate în planul de proiecție Stereo 70 și sunt rotunjite la 1 milimetru.

*** Distanța dintre puncte este formată din segmente cumulate ce sunt mai mici decât valoarea 1 milimetru.

**DATE DESPRE IMOBILUL NR. 18035**

Oficiul de Cadastru și Publicitate Imobiliară DOLJ
Biroul de Cadastru și Publicitate Imobiliară Craiova

A. Partea I. Descrierea imobilului

TEREN Extravilan

Adresa: Jud. Dolj, T98, P160

Nr. Crt	Nr cadastral Nr. topografic	Suprafața* (mp)	Observații / Referințe
A1		339	Sector cadastral:18 Teren neimprejmuit;

B. Partea II. Proprietari și acte

Inscrieri privitoare la dreptul de proprietate și alte drepturi reale	Referințe
/	
Act Normativ nr. Legea 7, din 13/03/1996 emis de PARLAMENTUL ROMANIEI;	
B1	A1
Intabulare, drept de PROPRIETATE, dobândit prin Lege, cota actuala 1/1, cota initiala 1/1	
1) COMUNA CETATE , CIF:4553470	
<i>OBSERVATII: Rezerva comisiei locale de fond funciar</i>	

C. Partea III. SARCINI .

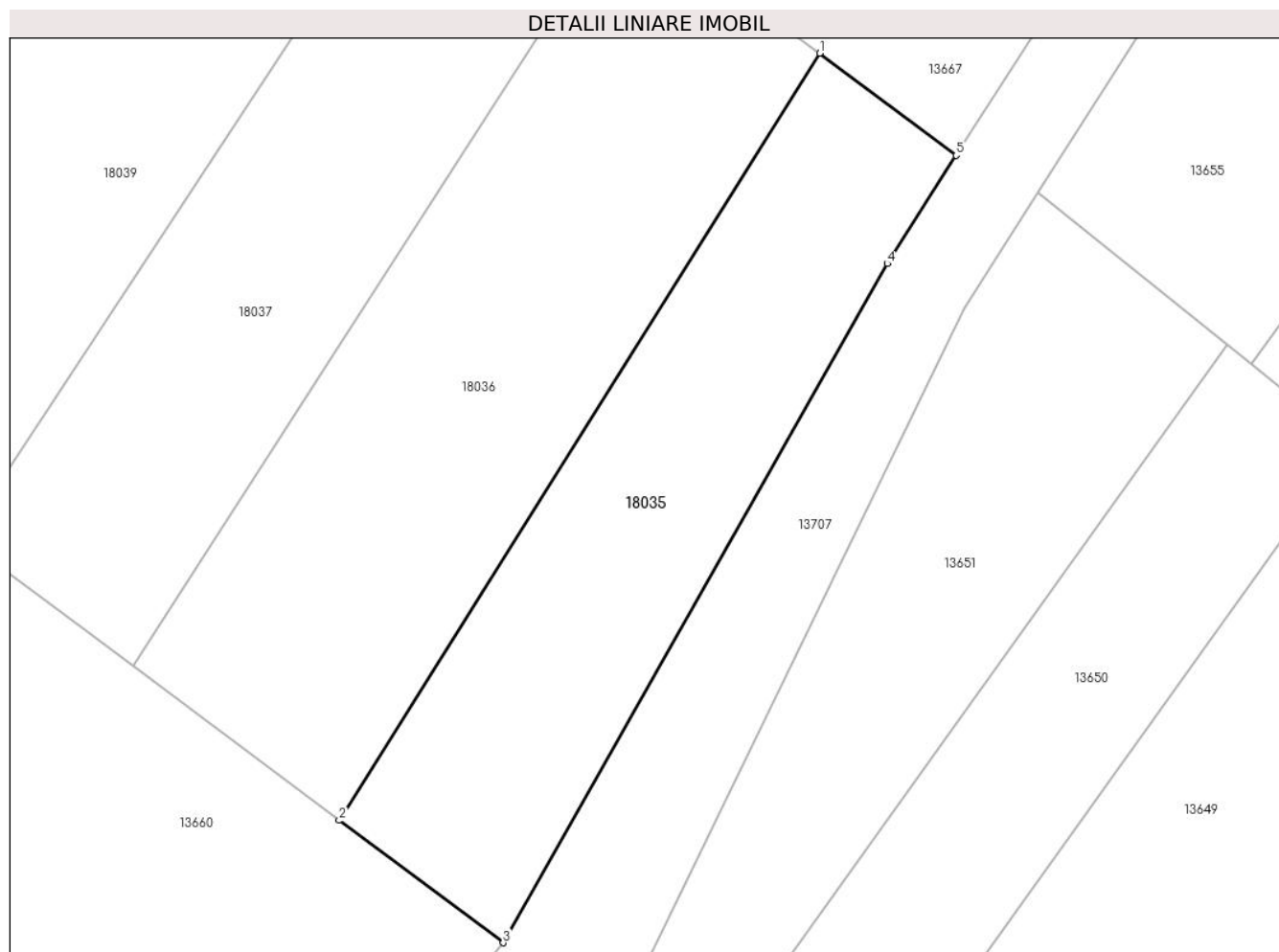
Inscrieri privind dezmembramintele dreptului de proprietate, drepturi reale de garanție și sarcini	Referințe
NU SUNT	

Anexa Nr. 1 La Partea I

Teren

Nr cadastral	Suprafața (mp)*	Observații / Referințe
	339	

* Suprafața este determinată în planul de proiecție Stereo 70.



Date referitoare la teren

Crt	Categorie folosință	Intra vilan	Suprafața (mp)	Tarla	Parcelă	Nr. topo	Observații / Referințe
1	arabil	NU	339	98	160	-	

Lungime Segmente

1) Valorile lungimilor segmentelor sunt obținute din proiecție în plan.

Punct început	X / Y	Punct sfârșit	X / Y	Lungime segment (** (m)
1	343.765,902 292.539,359	2	343.744,229 292.504,777	40.812
2	343.744,229 292.504,777	3	343.751,627 292.499,259	9.229
3	343.751,627 292.499,259	4	343.768,951 292.529,872	35.175
4	343.768,951 292.529,872	5	343.772,057 292.534,752	5.785
5	343.772,057 292.534,752	1	343.765,902 292.539,359	7.688

**** Lungimile segmentelor sunt determinate în planul de proiecție Stereo 70 și sunt rotunjite la 1 milimetru.**

***** Distanța dintre puncte este formată din segmente cumulate ce sunt mai mici decât valoarea 1 milimetru.**

**DATE DESPRE IMOBILUL NR. 18036**

Oficiul de Cadastru și Publicitate Imobiliară DOLJ
 Biroul de Cadastru și Publicitate Imobiliară Craiova

A. Partea I. Descrierea imobilului

TEREN Extravilan

Adresa: Jud. Dolj, T98, P161

Nr. Crt	Nr cadastral Nr. topografic	Suprafața* (mp)	Observații / Referințe
A1		463	Sector cadastral:18 Teren neimprejmuit;

B. Partea II. Proprietari și acte

Inscrieri privitoare la dreptul de proprietate și alte drepturi reale	Referințe
/	
Act Normativ nr. Legea 7, din 13/03/1996 emis de PARLAMENTUL ROMANIEI;	
B1	A1
Intabulare, drept de PROPRIETATE, dobandit prin Lege, cota actuala 1/1, cota initiala 1/1	
1) COMUNA CETATE , CIF:4553470	
<i>OBSERVATII: Rezerva comisiei locale de fond funciar</i>	

C. Partea III. SARCINI .

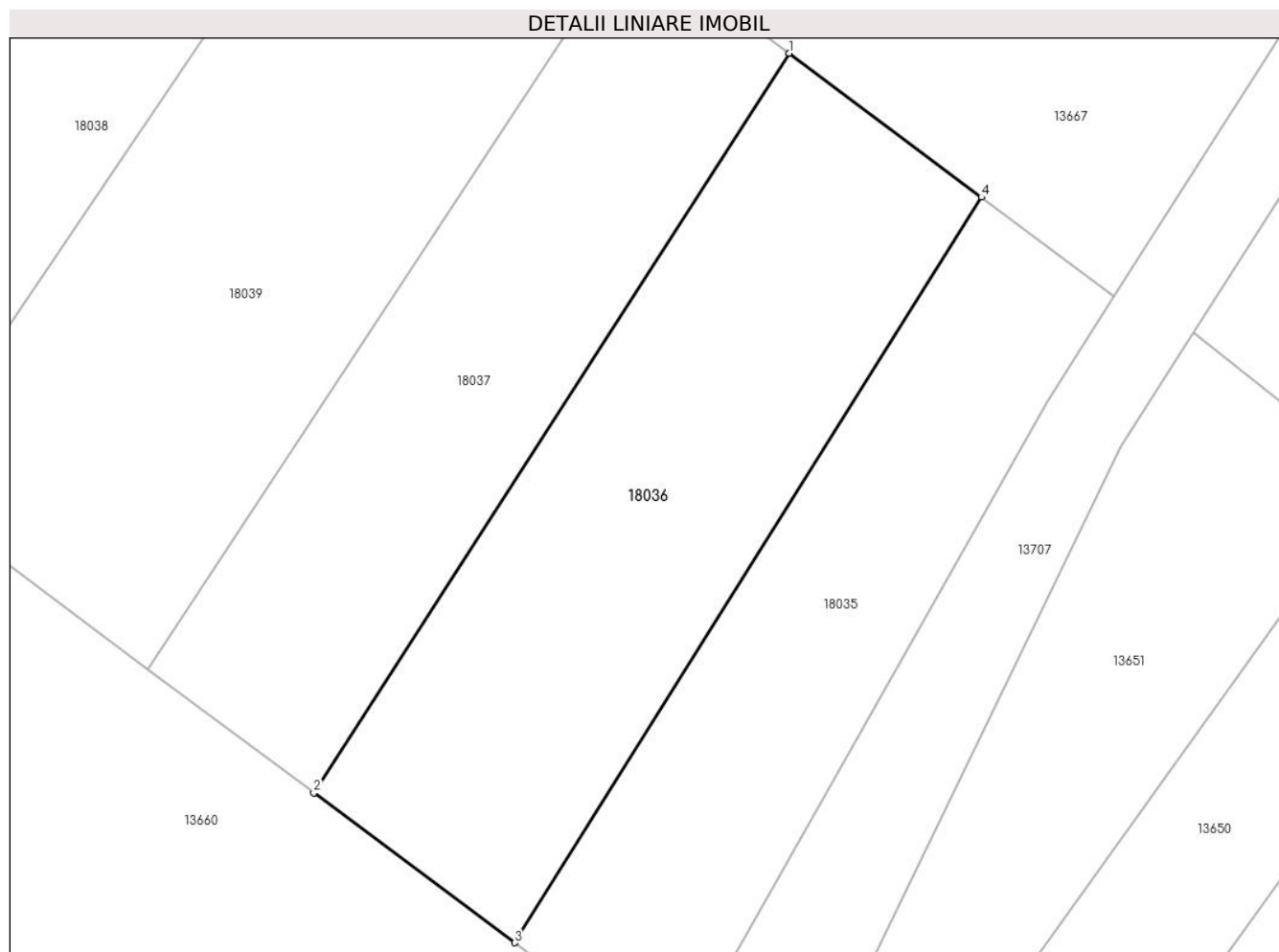
Inscrieri privind dezmembramintele dreptului de proprietate, drepturi reale de garanție și sarcini	Referințe
NU SUNT	

Anexa Nr. 1 La Partea I

Teren

Nr cadastral	Suprafața (mp)*	Observații / Referințe
	463	

* Suprafața este determinată în planul de proiecție Stereo 70.



Date referitoare la teren

Crt	Categorie folosință	Intravilan	Suprafața (mp)	Tarla	Parcelă	Nr. topo	Observații / Referințe
1	arabil	NU	463	98	161	-	

Lungime Segmente

1) Valorile lungimilor segmentelor sunt obținute din proiecție în plan.

Punct început	X / Y	Punct sfârșit	X / Y	Lungime segment (** (m)
1	343.756,987 292.546,034	2	343.734,919 292.511,722	40.796
2	343.734,919 292.511,722	3	343.744,229 292.504,777	11.615
3	343.744,229 292.504,777	4	343.765,902 292.539,359	40.812
4	343.765,902 292.539,359	1	343.756,987 292.546,034	11.137

** Lungimile segmentelor sunt determinate în planul de proiecție Stereo 70 și sunt rotunjite la 1 milimetru.

***** Distanţa dintre puncte este formată din segmente cumulate ce sunt mai mici decât valoarea 1 milimetru.**

**DATE DESPRE IMOBILUL NR. 18037**

Oficiul de Cadastru și Publicitate Imobiliară DOLJ
Biroul de Cadastru și Publicitate Imobiliară Craiova

A. Partea I. Descrierea imobilului

TEREN Extravilan

Adresa: Jud. Dolj, T98, P162

Nr. Crt	Nr cadastral Nr. topografic	Suprafața* (mp)	Observații / Referințe
A1		382	Sector cadastral:18 Teren neimprejmuit;

B. Partea II. Proprietari și acte

Inscrieri privitoare la dreptul de proprietate și alte drepturi reale	Referințe
/	
Act Normativ nr. Legea 7, din 13/03/1996 emis de PARLAMENTUL ROMANIEI;	
B1	A1
Intabulare, drept de PROPRIETATE, dobândit prin Lege, cota actuala 1/1, cota initiala 1/1	
1) COMUNA CETATE , CIF:4553470	
<i>OBSERVATII: Rezerva comisiei locale de fond funciar</i>	

C. Partea III. SARCINI .

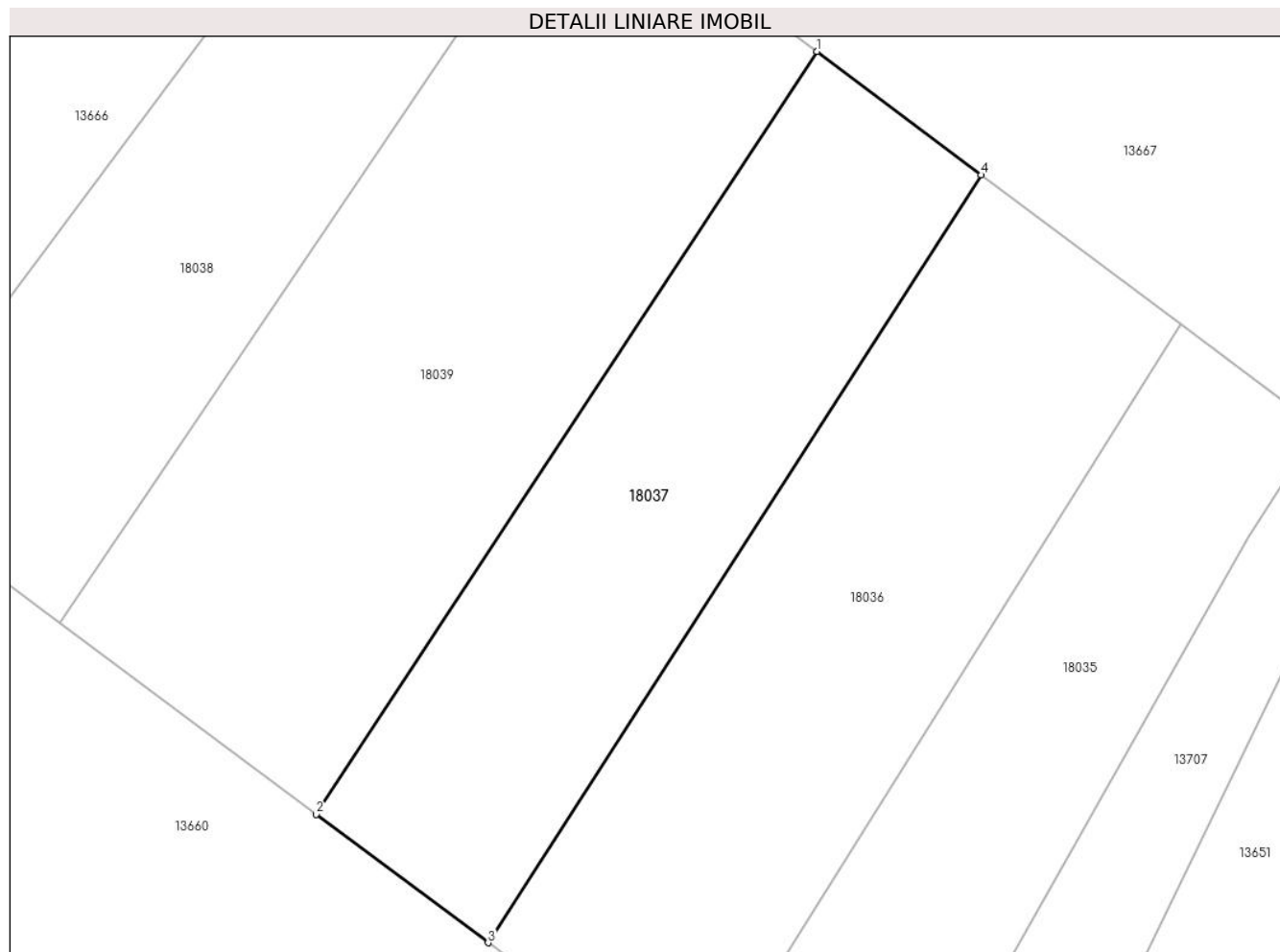
Inscrieri privind dezmembramintele dreptului de proprietate, drepturi reale de garanție și sarcini	Referințe
NU SUNT	

Anexa Nr. 1 La Partea I

Teren

Nr cadastral	Suprafața (mp)*	Observații / Referințe
	382	

* Suprafața este determinată în planul de proiecție Stereo 70.



Date referitoare la teren

Crt	Categorie folosință	Intravilan	Suprafața (mp)	Tarla	Parcelă	Nr. topo	Observații / Referințe
1	arabil	NU	382	98	162	-	

Lungime Segmente

1) Valorile lungimilor segmentelor sunt obținute din proiecție în plan.

Punct început	X / Y	Punct sfârșit	X / Y	Lungime segment (** (m)
1	343.749,636 292.551,554	2	343.727,227 292.517,459	40.8
2	343.727,227 292.517,459	3	343.734,919 292.511,722	9.596
3	343.734,919 292.511,722	4	343.756,987 292.546,034	40.796
4	343.756,987 292.546,034	1	343.749,636 292.551,554	9.193

** Lungimile segmentelor sunt determinate în planul de proiecție Stereo 70 și sunt rotunjite la 1 milimetru.

***** Distanţa dintre puncte este formată din segmente cumulate ce sunt mai mici decât valoarea 1 milimetru.**

**DATE DESPRE IMOBILUL NR. 18038**

Oficiul de Cadastru și Publicitate Imobiliară DOLJ
Biroul de Cadastru și Publicitate Imobiliară Craiova

A. Partea I. Descrierea imobilului

TEREN Extravilan

Adresa: Jud. Dolj, T98, P163/1

Nr. Crt	Nr cadastral Nr. topografic	Suprafața* (mp)	Observații / Referințe
A1		390	Sector cadastral:18 Teren neimprejmuit;

B. Partea II. Proprietari și acte

Inscrieri privitoare la dreptul de proprietate și alte drepturi reale	Referințe
/	
Act Normativ nr. Legea 7, din 13/03/1996 emis de PARLAMENTUL ROMANIEI;	
B1	A1
Intabulare, drept de PROPRIETATE, dobandit prin Lege, cota actuala 1/1, cota initiala 1/1	
1) COMUNA CETATE , CIF:4553470	
<i>OBSERVATII: Rezerva comisiei locale de fond funciar</i>	

C. Partea III. SARCINI .

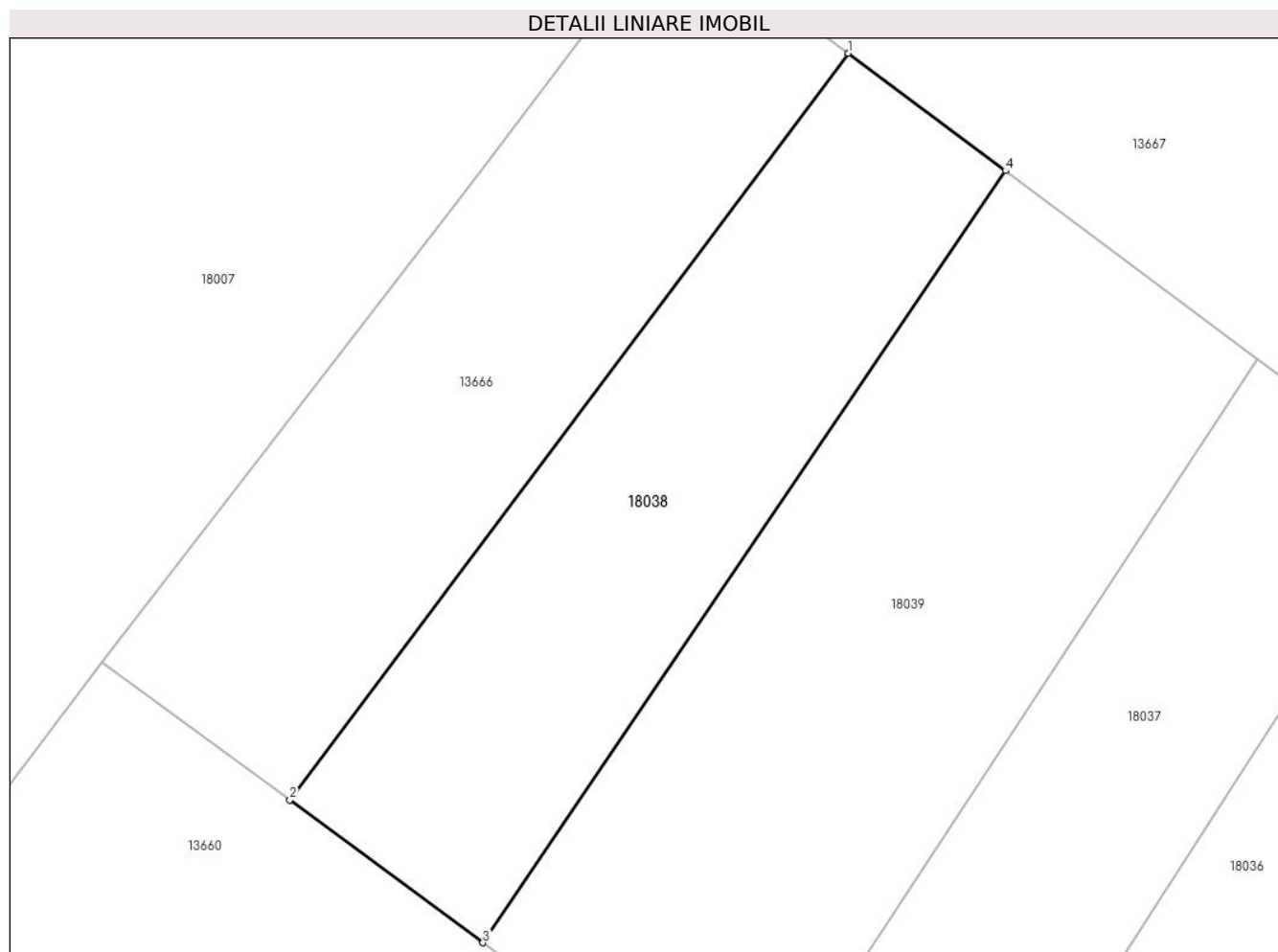
Inscrieri privind dezmembramintele dreptului de proprietate, drepturi reale de garanție și sarcini	Referințe
NU SUNT	

Anexa Nr. 1 La Partea I

Teren

Nr cadastral	Suprafața (mp)*	Observații / Referințe
	390	

* Suprafața este determinată în planul de proiecție Stereo 70.



Date referitoare la teren

Crt	Categorie folosință	Intra vilan	Suprafața (mp)	Tarla	Parcelă	Nr. topo	Observații / Referințe
1	arabil	NU	390	98	163/1	-	

Lungime Segmente

1) Valorile lungimilor segmentelor sunt obținute din proiecție în plan.

Punct început	X / Y	Punct sfârșit	X / Y	Lungime segment (** (m)
1	343.731,726 292.564,944	2	343.707,286 292.532,272	40.802
2	343.707,286 292.532,272	3	343.715,74 292.526,028	10.51
3	343.715,74 292.526,028	4	343.738,616 292.559,804	40.794
4	343.738,616 292.559,804	1	343.731,726 292.564,944	8.596

** Lungimile segmentelor sunt determinate în planul de proiecție Stereo 70 și sunt rotunjite la 1 milimetru.

***** Distanţa dintre puncte este formată din segmente cumulate ce sunt mai mici decât valoarea 1 milimetru.**

**DATE DESPRE IMOBILUL NR. 18039**

Oficiul de Cadastru și Publicitate Imobiliară DOLJ
Biroul de Cadastru și Publicitate Imobiliară Craiova

A. Partea I. Descrierea imobilului

TEREN Extravilan

Adresa: Jud. Dolj, T98, P163

Nr. Crt	Nr cadastral Nr. topografic	Suprafața* (mp)	Observații / Referințe
A1		572	Sector cadastral:18 Teren neimprejmuit;

B. Partea II. Proprietari și acte

Inscrieri privitoare la dreptul de proprietate și alte drepturi reale	Referințe
/	
Act Normativ nr. Legea 7, din 13/03/1996 emis de PARLAMENTUL ROMANIEI;	
B1	A1
Intabulare, drept de PROPRIETATE, dobandit prin Lege, cota actuala 1/1, cota initiala 1/1	
1) COMUNA CETATE , CIF:4553470	
<i>OBSERVATII: Rezerva comisiei locale de fond funciar</i>	

C. Partea III. SARCINI .

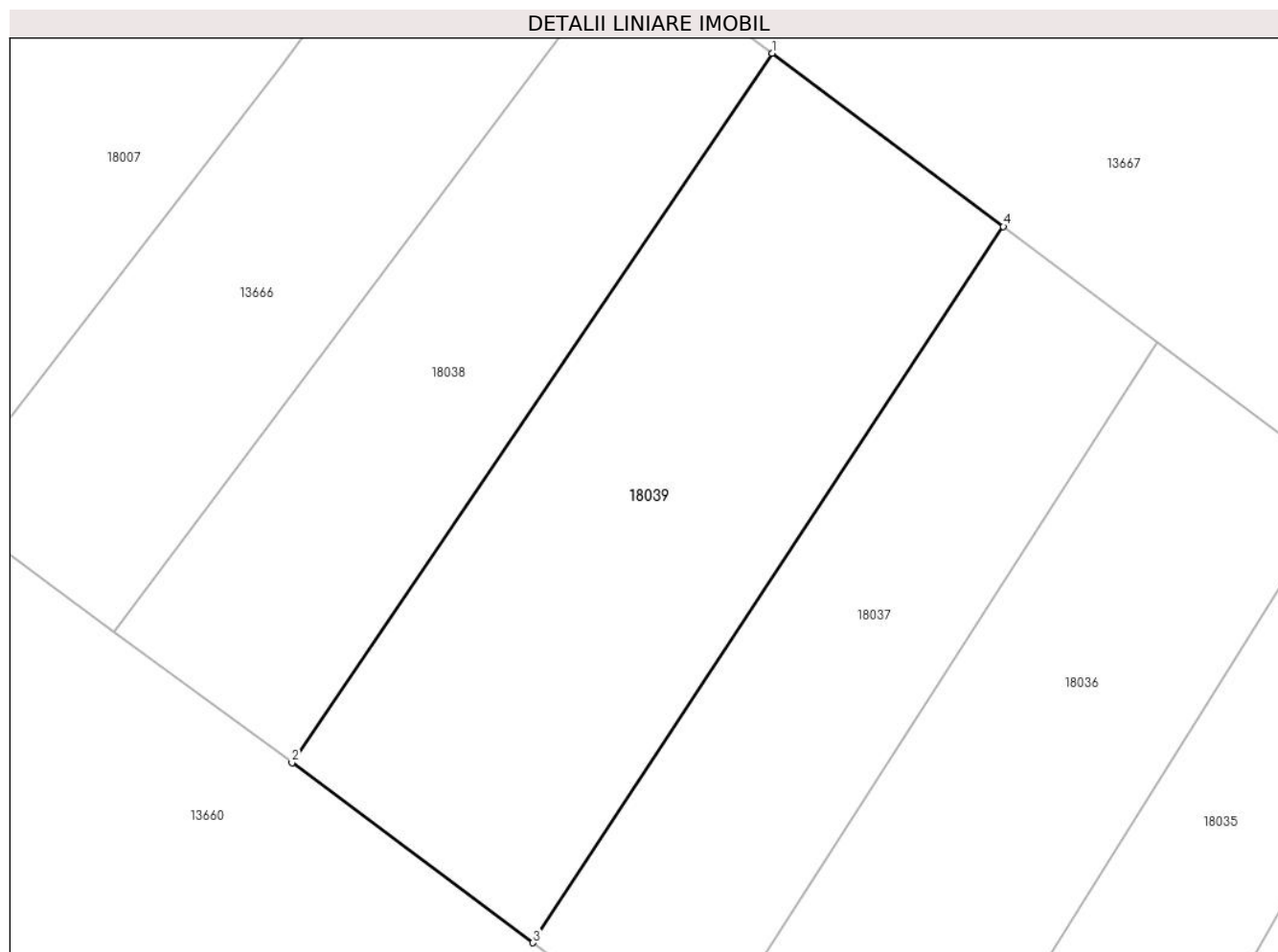
Inscrieri privind dezmembramintele dreptului de proprietate, drepturi reale de garanție și sarcini	Referințe
NU SUNT	

Anexa Nr. 1 La Partea I

Teren

Nr cadastral	Suprafața (mp)*	Observații / Referințe
	572	

* Suprafața este determinată în planul de proiecție Stereo 70.



Date referitoare la teren

Crt	Categorie folosință	Intra vilan	Suprafața (mp)	Tarla	Parcelă	Nr. topo	Observații / Referințe
1	arabil	NU	572	98	163	-	

Lungime Segmente

1) Valorile lungimilor segmentelor sunt obținute din proiecție în plan.

Punct început	X / Y	Punct sfârșit	X / Y	Lungime segment (** (m)
1	343.738,616 292.559,804	2	343.715,74 292.526,028	40.794
2	343.715,74 292.526,028	3	343.727,227 292.517,459	14.331
3	343.727,227 292.517,459	4	343.749,636 292.551,554	40.8
4	343.749,636 292.551,554	1	343.738,616 292.559,804	13.766

** Lungimile segmentelor sunt determinate în planul de proiecție Stereo 70 și sunt rotunjite la 1 milimetru.

***** Distanţa dintre puncte este formată din segmente cumulate ce sunt mai mici decât valoarea 1 milimetru.**

**DATE DESPRE IMOBILUL NR. 18041**

Oficiul de Cadastru și Publicitate Imobiliară DOLJ
Biroul de Cadastru și Publicitate Imobiliară Craiova

A. Partea I. Descrierea imobilului

TEREN Necunoscut

Adresa: Loc. Cetate, Jud. Dolj, T98, P180

Nr. Crt	Nr cadastral Nr. topografic	Suprafața* (mp)	Observații / Referințe
A1		566	Sector cadastral:18 Teren neimprejmuit;

B. Partea II. Proprietari și acte

Inscrieri privitoare la dreptul de proprietate și alte drepturi reale		Referințe
/		
Act Normativ nr. Legea 7, din 13/03/1996 emis de PARLAMENTUL ROMÂNIEI;		
B1	Inscrierea provizorie, drept de PROPRIETATE, dobandit prin Lege, cota actuala 1/1, cota initiala 1/1	A1
	1) COMUNA CETATE , CIF:4553470	
	<i>OBSERVATII: PROPRIETAR NEIDENTIFICAT</i>	

C. Partea III. SARCINI .

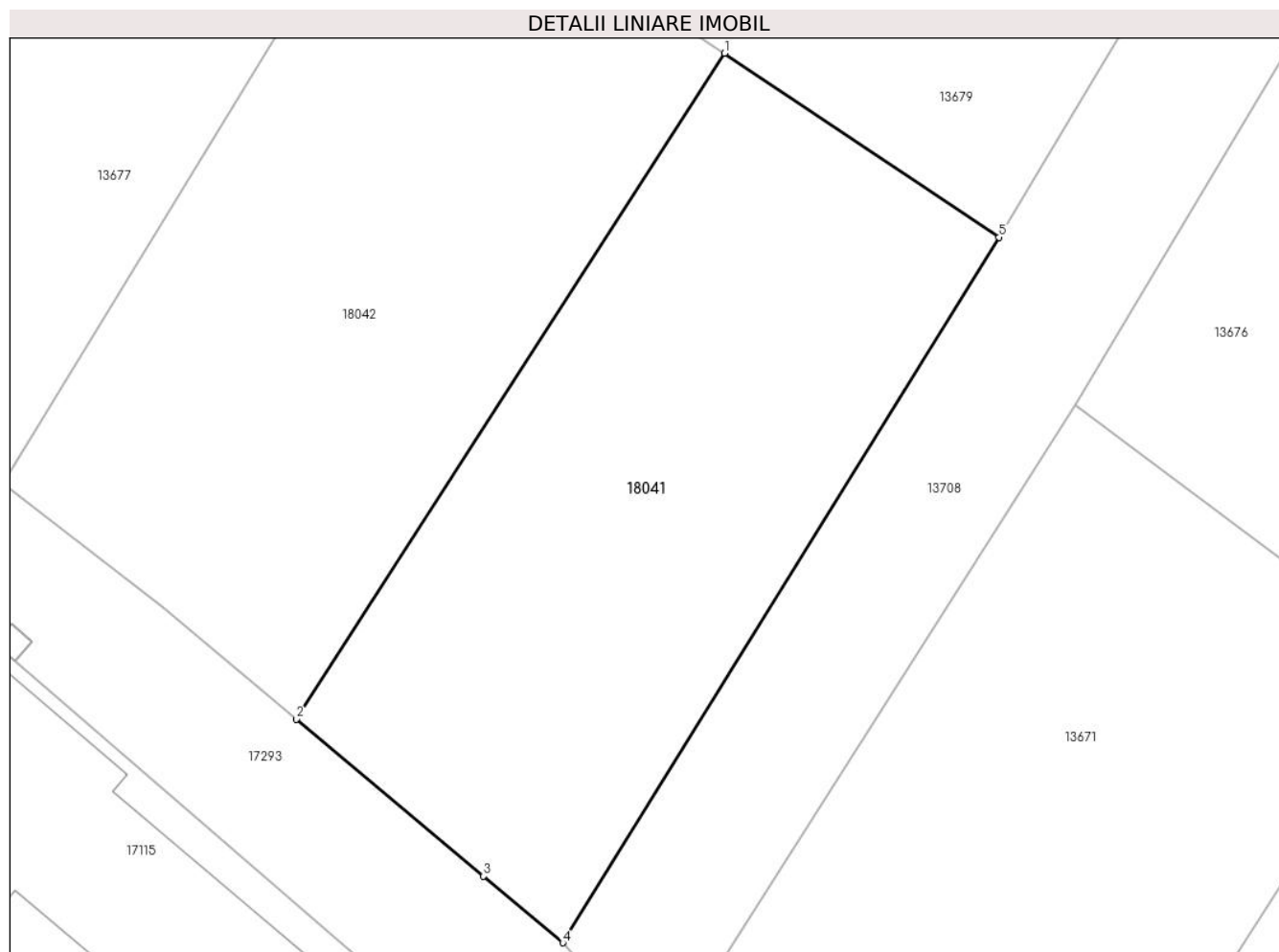
Inscrieri privind dezmembramintele dreptului de proprietate, drepturi reale de garanție și sarcini	Referințe
NU SUNT	

Anexa Nr. 1 La Partea I

Teren

Nr cadastral	Suprafața (mp)*	Observații / Referințe
	566	

* Suprafața este determinată în planul de proiecție Stereo 70.



Date referitoare la teren

Crt	Categorie folosință	Intra vilan	Suprafața (mp)	Tarla	Parcelă	Nr. topo	Observații / Referințe
1	arabil	DA	372	98	180	-	
2	arabil	NU	194	98	180	-	

Lungime Segmente

1) Valorile lungimilor segmentelor sunt obținute din proiecție în plan.

Punct început	X / Y	Punct sfârșit	X / Y	Lungime segment (** (m))
1	343.584,125 292.550,661	2	343.564,656 292.520,396	35.986
2	343.564,656 292.520,396	3	343.573,172 292.513,262	11.109
3	343.573,172 292.513,262	4	343.576,775 292.510,234	4.706
4	343.576,775 292.510,234	5	343.596,616 292.542,294	37.703

Punct început	X / Y	Punct sfârșit	X / Y	Lungime segment (** (m)
5	343.596,616 292.542,294	1	343.584,125 292.550,661	15.034

** Lungimile segmentelor sunt determinate în planul de proiecție Stereo 70 și sunt rotunjite la 1 milimetru.

*** Distanța dintre puncte este formată din segmente cumulate ce sunt mai mici decât valoarea 1 milimetru.

**DATE DESPRE IMOBILUL NR. 18042**

Oficiul de Cadastru și Publicitate Imobiliară DOLJ
 Biroul de Cadastru și Publicitate Imobiliară Craiova

A. Partea I. Descrierea imobilului

TEREN Necunoscut

Adresa: Loc. Cetate, Jud. Dolj, T98, P181

Nr. Crt	Nr cadastral Nr. topografic	Suprafața* (mp)	Observații / Referințe
A1		612	Sector cadastral:18 Teren neimprejmuit;

B. Partea II. Proprietari și acte

Inscrieri privitoare la dreptul de proprietate și alte drepturi reale	Referințe
/	
Act Normativ nr. Legea 7, din 13/03/1996 emis de PARLAMENTUL ROMÂNIEI;	
B1	Inscrierea provizorie, drept de PROPRIETATE, dobandit prin Lege, cota actuala 1/1, cota initiala 1/1
	1) COMUNA CETATE , CIF:4553470
	<i>OBSERVATII: PROPRIETAR NEIDENTIFICAT</i>

C. Partea III. SARCINI .

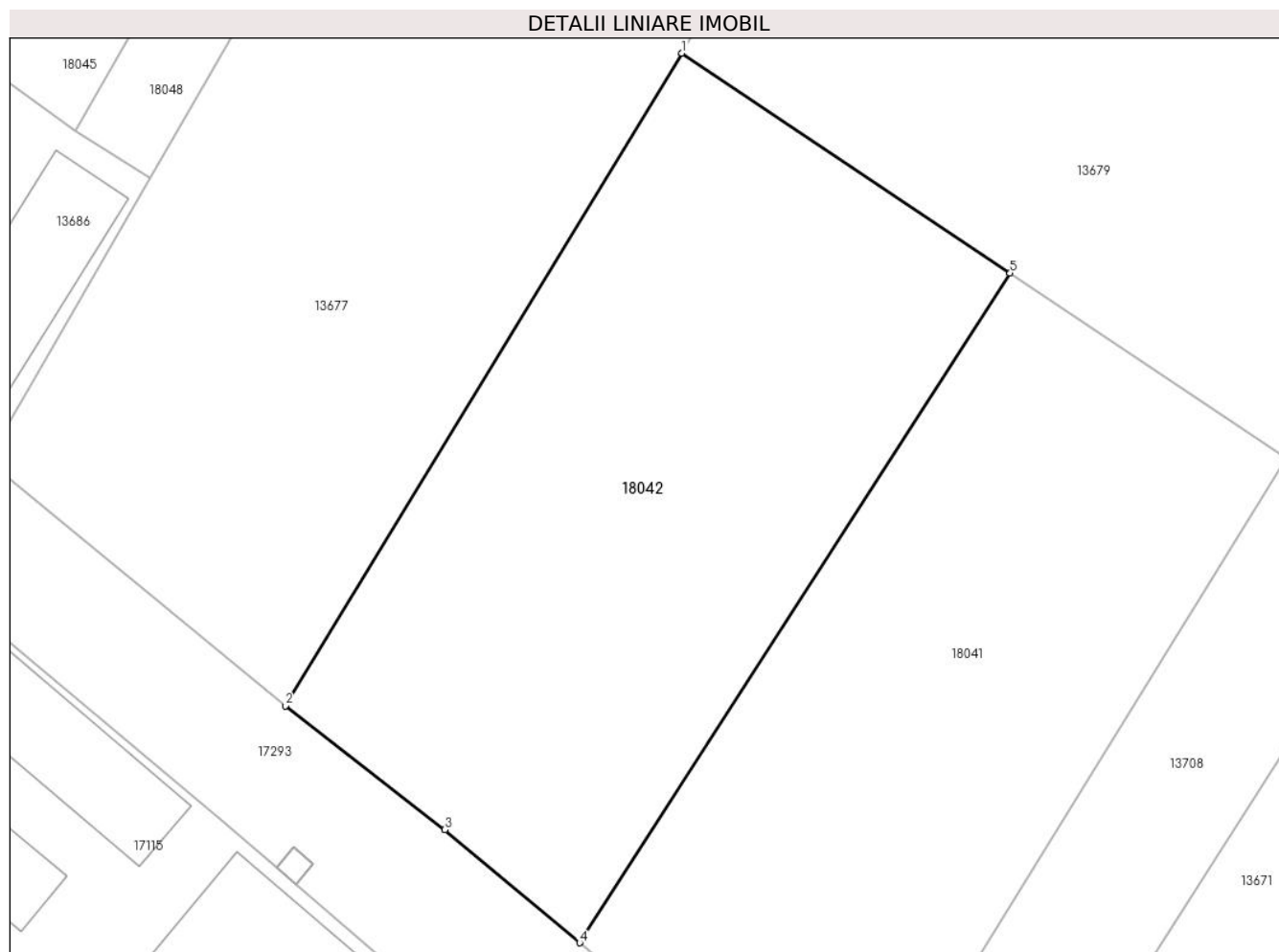
Inscrieri privind dezmembramintele dreptului de proprietate, drepturi reale de garanție și sarcini	Referințe
NU SUNT	

Anexa Nr. 1 La Partea I

Teren

Nr cadastral	Suprafața (mp)*	Observații / Referințe
	612	

* Suprafața este determinată în planul de proiecție Stereo 70.



Date referitoare la teren

Crt	Categorie folosință	Intravilan	Suprafața (mp)	Tarla	Parcelă	Nr. topo	Observații / Referințe
1	arabil	DA	99	98	181	-	
2	arabil	NU	513	98	181	-	

Lungime Segmente

1) Valorile lungimilor segmentelor sunt obținute din proiecție în plan.

Punct început	X / Y	Punct sfârșit	X / Y	Lungime segment (** (m)
1	343.569,288 292.560,599	2	343.551,342 292.531,107	34.523
2	343.551,342 292.531,107	3	343.558,558 292.525,505	9.135
3	343.558,558 292.525,505	4	343.564,656 292.520,396	7.955
4	343.564,656 292.520,396	5	343.584,125 292.550,661	35.986

Punct început	X / Y	Punct sfârșit	X / Y	Lungime segment (** (m)
5	343.584,125 292.550,661	1	343.569,288 292.560,599	17.858

** Lungimile segmentelor sunt determinate în planul de proiecție Stereo 70 și sunt rotunjite la 1 milimetru.

*** Distanța dintre puncte este formată din segmente cumulate ce sunt mai mici decât valoarea 1 milimetru.

**DATE DESPRE IMOBILUL NR. 18043**

Oficiul de Cadastru și Publicitate Imobiliară DOLJ
Biroul de Cadastru și Publicitate Imobiliară Craiova

A. Partea I. Descrierea imobilului

TEREN Extravilan

Adresa: Jud. Dolj, T98, P184

Nr. Crt	Nr cadastral Nr. topografic	Suprafața* (mp)	Observații / Referințe
A1		356	Sector cadastral:18 Teren neimprejmuit;

B. Partea II. Proprietari și acte

Inscrieri privitoare la dreptul de proprietate și alte drepturi reale	Referințe
/	
Act Normativ nr. Legea 7, din 13/03/1996 emis de PARLAMENTUL ROMANIEI;	
B1	A1
Intabulare, drept de PROPRIETATE, dobandit prin Lege, cota actuala 1/1, cota initiala 1/1	
1) COMUNA CETATE , CIF:4553470	
<i>OBSERVATII: Rezerva comisiei locale de fond funciar</i>	

C. Partea III. SARCINI .

Inscrieri privind dezmembramintele dreptului de proprietate, drepturi reale de garanție și sarcini	Referințe
NU SUNT	

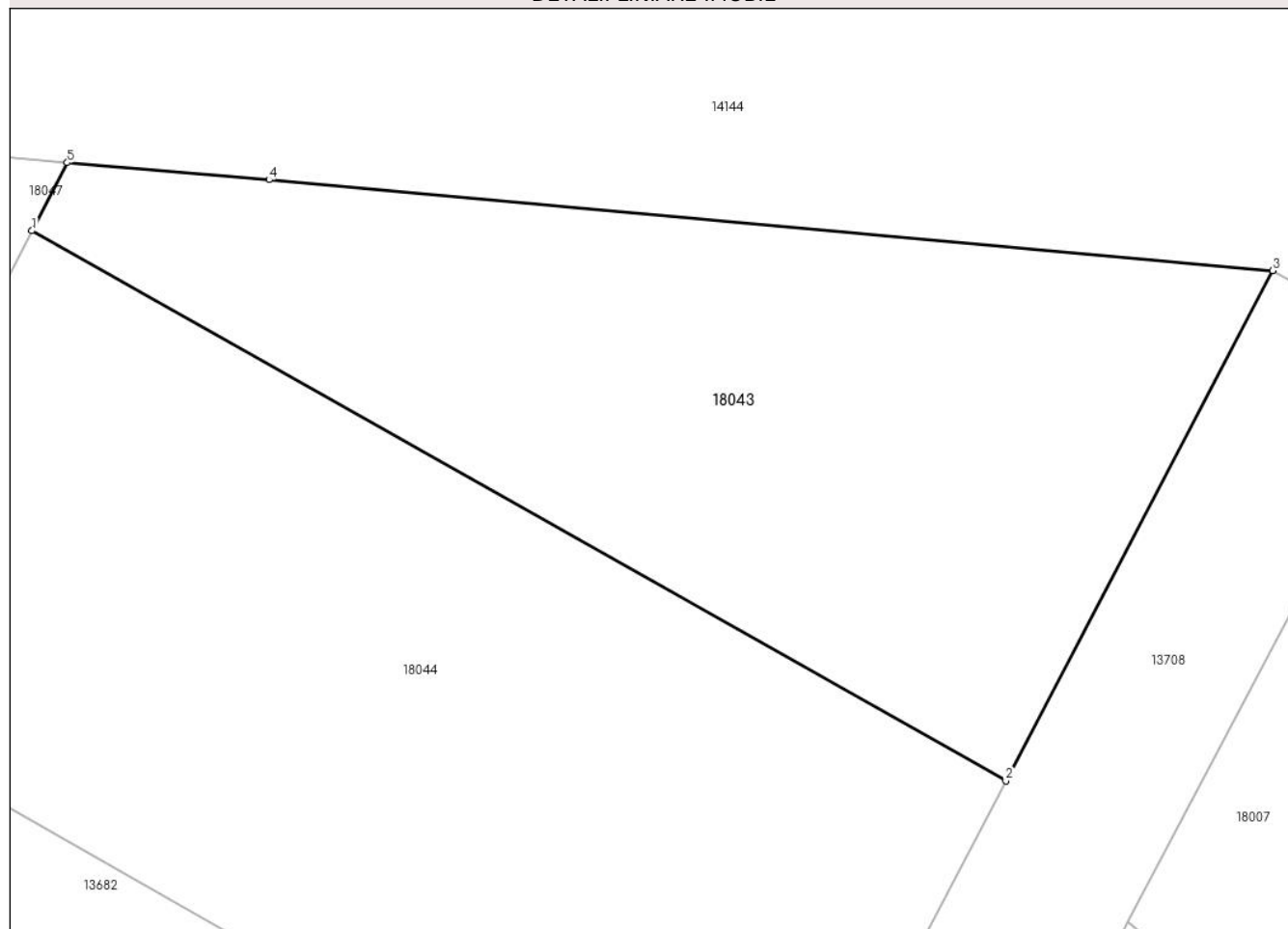
Anexa Nr. 1 La Partea I

Teren

Nr cadastral	Suprafața (mp)*	Observații / Referințe
	356	

* Suprafața este determinată în planul de proiecție Stereo 70.

DETALII LINIARE IMOBIL



Date referitoare la teren

Crt	Categorie folosință	Intravilan	Suprafața (mp)	Tarla	Parcelă	Nr. topo	Observații / Referințe
1	arabil	NU	356	98	184	-	

Lungime Segmente

1) Valorile lungimilor segmentelor sunt obținute din proiecție în plan.

Punct început	X / Y	Punct sfârșit	X / Y	Lungime segment (** (m)
1	343.600,065 292.619,759	2	343.630,483 292.602,603	34.923
2	343.630,483 292.602,603	3	343.638,816 292.618,522	17.968
3	343.638,816 292.618,522	4	343.607,474 292.621,351	31.469
4	343.607,474 292.621,351	5	343.601,17 292.621,883	6.326
5	343.601,17 292.621,883	1	343.600,065 292.619,759	2.394

**** Lungimile segmentelor sunt determinate în planul de proiecție Stereo 70 și sunt rotunjite la 1 milimetru.**

***** Distanța dintre puncte este formată din segmente cumulate ce sunt mai mici decât valoarea 1 milimetru.**

**DATE DESPRE IMOBILUL NR. 18044**

Oficiul de Cadastru și Publicitate Imobiliară DOLJ
Biroul de Cadastru și Publicitate Imobiliară Craiova

A. Partea I. Descrierea imobilului

TEREN Extravilan

Adresa: Jud. Dolj, T98, P186

Nr. Crt	Nr cadastral Nr. topografic	Suprafața* (mp)	Observații / Referințe
A1		560	Sector cadastral:18 Teren neimprejmuit; Pe teren exista o constructie care se afla de asemenea si pe id-ul 13682

B. Partea II. Proprietari și acte

Inscrieri privitoare la dreptul de proprietate și alte drepturi reale		Referințe
/		
Act Normativ nr. Legea 7, din 13/03/1996 emis de PARLAMENTUL ROMANIEI;		
B1	Intabulare, drept de PROPRIETATE, dobandit prin Lege, cota actuala 1/1, cota initiala 1/1 1) COMUNA CETATE , CIF:4553470	A1
<i>OBSERVATII: Rezerva comisiei locale de fond funciar</i>		

C. Partea III. SARCINI .

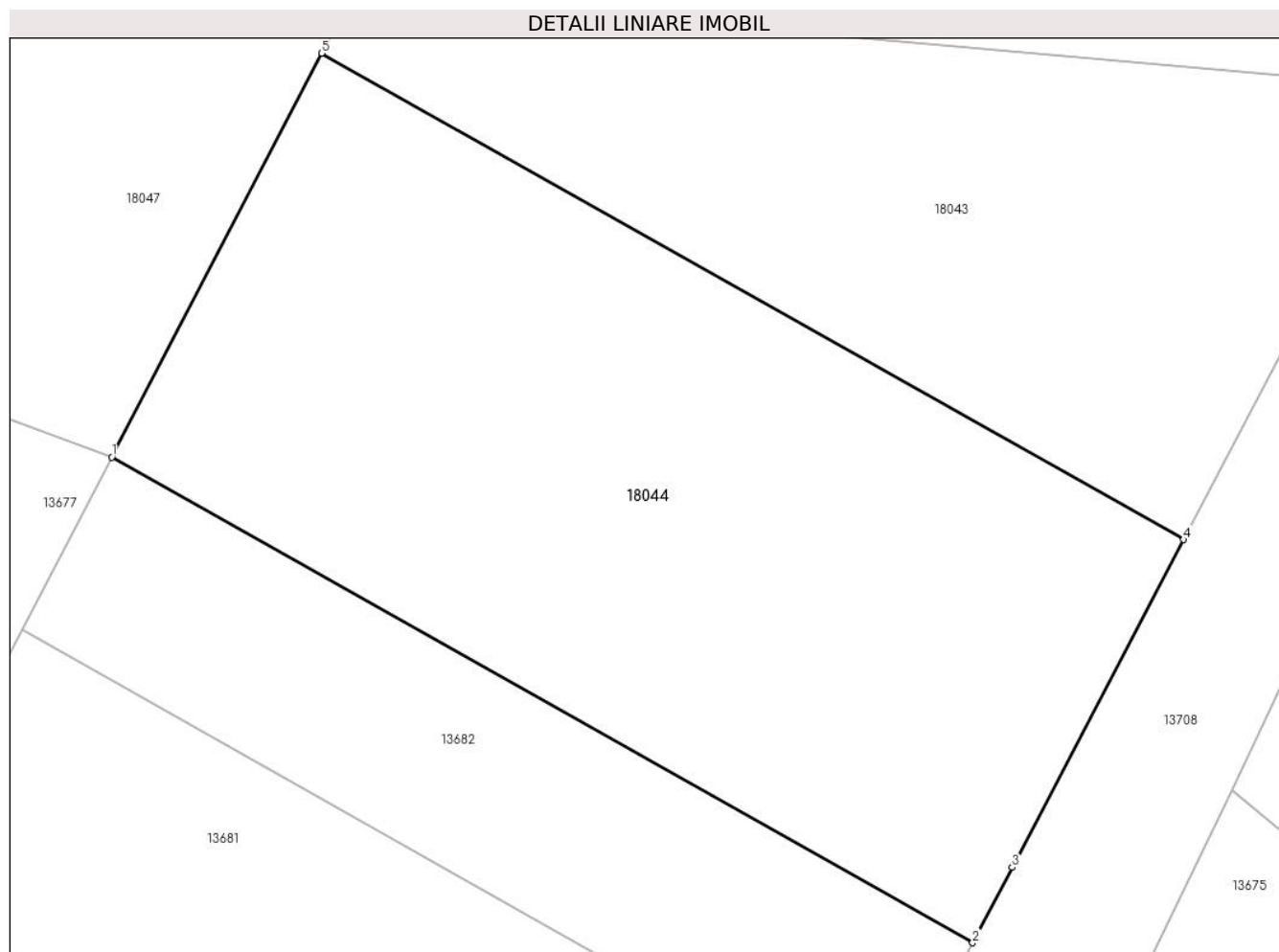
Inscrieri privind dezmembramintele dreptului de proprietate, drepturi reale de garanție și sarcini	Referințe
NU SUNT	

Anexa Nr. 1 La Partea I

Teren

Nr cadastral	Suprafața (mp)*	Observații / Referințe
	560	Pe teren exista o constructie care se afla de asemenea si pe id-ul 13682

* Suprafața este determinată în planul de proiecție Stereo 70.



Date referitoare la teren

Crt	Categorie folosință	Intravilan	Suprafața (mp)	Tarla	Parcelă	Nr. topo	Observații / Referințe
1	arabil	NU	560	98	186	-	

Lungime Segmente

1) Valorile lungimilor segmentelor sunt obținute din proiecție în plan.

Punct început	X / Y	Punct sfârșit	X / Y	Lungime segment (** (m)
1	343.592,656 292.605,517	2	343.623,038 292.588,382	34.881
2	343.623,038 292.588,382	3	343.624,432 292.591,045	3.006
3	343.624,432 292.591,045	4	343.630,483 292.602,603	13.046
4	343.630,483 292.602,603	5	343.600,065 292.619,759	34.923
5	343.600,065 292.619,759	1	343.592,656 292.605,517	16.054

**** Lungimile segmentelor sunt determinate în planul de proiecție Stereo 70 și sunt rotunjite la 1 milimetru.**

***** Distanța dintre puncte este formată din segmente cumulate ce sunt mai mici decât valoarea 1 milimetru.**

**DATE DESPRE IMOBILUL NR. 18045**

Oficiul de Cadastru și Publicitate Imobiliară DOLJ
Biroul de Cadastru și Publicitate Imobiliară Craiova

A. Partea I. Descrierea imobilului

TEREN Intravilan

Adresa: Loc. Cetate, Jud. Dolj, T98, P191

Nr. Crt	Nr cadastral Nr. topografic	Suprafața* (mp)	Observații / Referințe
A1		504	Sector cadastral:18 Teren neimprejmuit;

B. Partea II. Proprietari și acte

Inscrieri privitoare la dreptul de proprietate și alte drepturi reale		Referințe
/		
Act Normativ nr. Legea 7, din 13/03/1996 emis de PARLAMENTUL ROMANIEI;		
B1	Inscrierea provizorie, drept de PROPRIETATE, dobandit prin Lege, cota actuala 1/1, cota initiala 1/1	A1
	1) COMUNA CETATE , CIF:4553470	
	<i>OBSERVATII: PROPRIETAR NEIDENTIFICAT</i>	

C. Partea III. SARCINI .

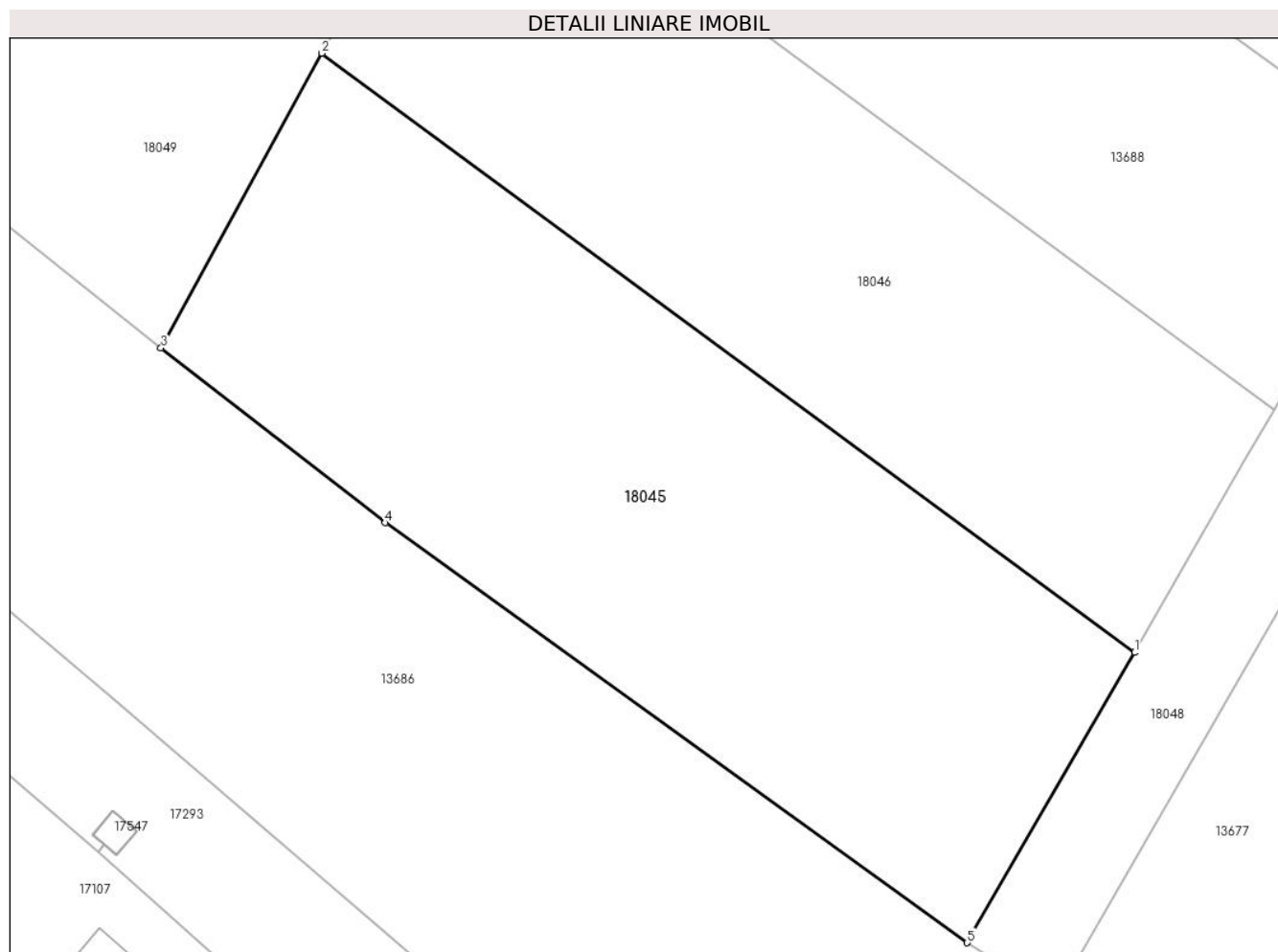
Inscrieri privind dezmembramintele dreptului de proprietate, drepturi reale de garanție și sarcini	Referințe
NU SUNT	

Anexa Nr. 1 La Partea I

Teren

Nr cadastral	Suprafața (mp)*	Observații / Referințe
	504	

* Suprafața este determinată în planul de proiecție Stereo 70.



Date referitoare la teren

Crt	Categorie folosință	Intra vilan	Suprafața (mp)	Tarla	Parcelă	Nr. topo	Observații / Referințe
1	arabil	DA	504	98	191	-	

Lungime Segmente

1) Valorile lungimilor segmentelor sunt obținute din proiecție în plan.

Punct început	X / Y	Punct sfârșit	X / Y	Lungime segment (** (m)
1	343.548,282 292.568,297	2	343.516,921 292.591,416	38.962
2	343.516,921 292.591,416	3	343.510,705 292.580,045	12.959
3	343.510,705 292.580,045	4	343.519,364 292.573,304	10.974
4	343.519,364 292.573,304	5	343.541,828 292.557,101	27.698
5	343.541,828 292.557,101	1	343.548,282 292.568,297	12.923

**** Lungimile segmentelor sunt determinate în planul de proiecție Stereo 70 și sunt rotunjite la 1 milimetru.**

***** Distanța dintre puncte este formată din segmente cumulate ce sunt mai mici decât valoarea 1 milimetru.**

**DATE DESPRE IMOBILUL NR. 18046**

Oficiul de Cadastru și Publicitate Imobiliară DOLJ
Biroul de Cadastru și Publicitate Imobiliară Craiova

A. Partea I. Descrierea imobilului

TEREN Extravilan

Adresa: Jud. Dolj, T98, P192

Nr. Crt	Nr cadastral Nr. topografic	Suprafața* (mp)	Observații / Referințe
A1		420	Sector cadastral:18 Teren neimprejmuit;

B. Partea II. Proprietari și acte

Inscrieri privitoare la dreptul de proprietate și alte drepturi reale	Referințe
/	
Act Normativ nr. Legea 7, din 13/03/1996 emis de PARLAMENTUL ROMANIEI;	
B1	A1
Intabulare, drept de PROPRIETATE, dobandit prin Lege, cota actuala 1/1, cota initiala 1/1	
1) COMUNA CETATE , CIF:4553470	
<i>OBSERVATII: Rezerva comisiei locale de fond funciar</i>	

C. Partea III. SARCINI .

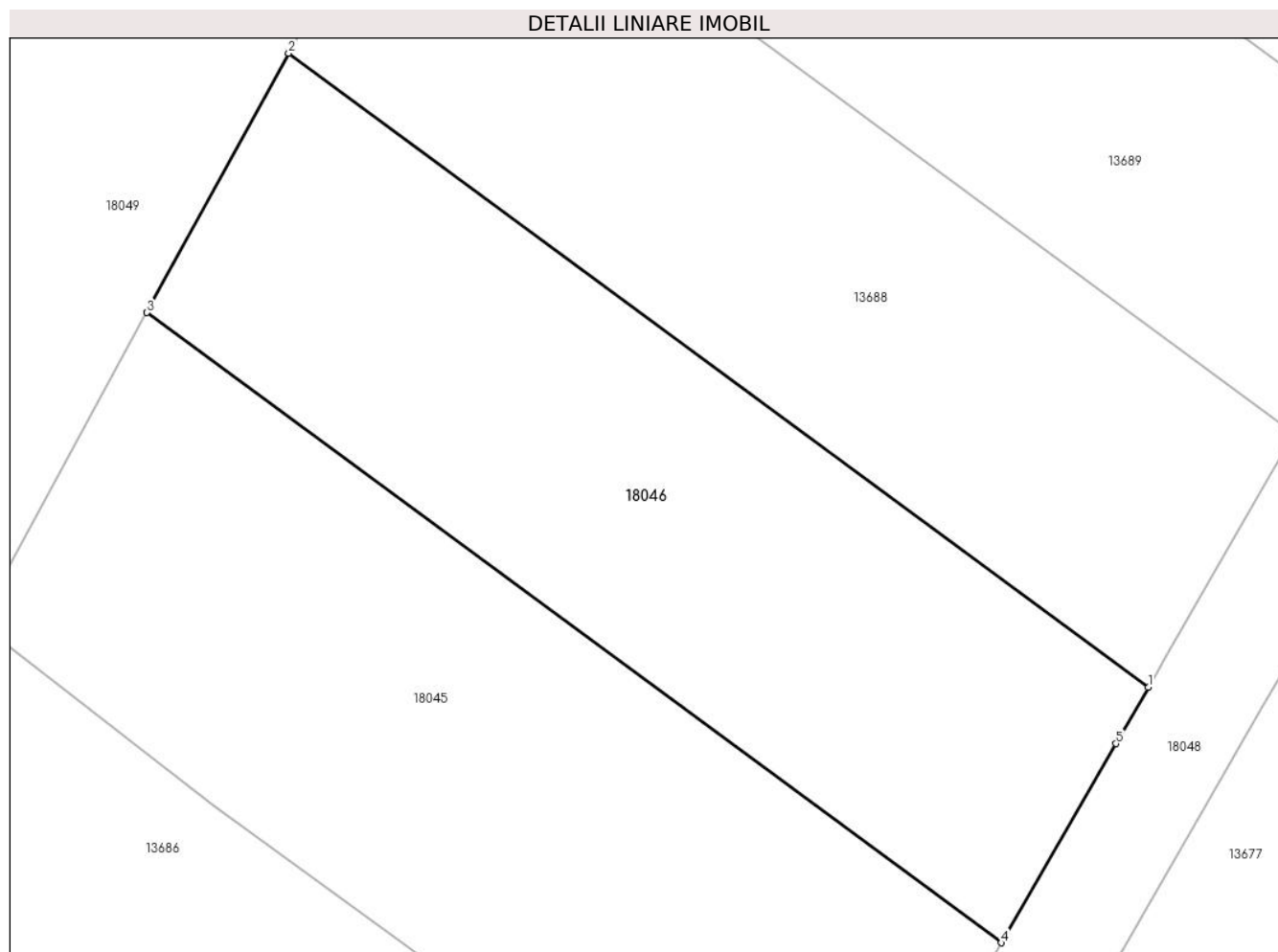
Inscrieri privind dezmembramintele dreptului de proprietate, drepturi reale de garanție și sarcini	Referințe
NU SUNT	

Anexa Nr. 1 La Partea I

Teren

Nr cadastral	Suprafața (mp)*	Observații / Referințe
	420	

* Suprafața este determinată în planul de proiecție Stereo 70.



Date referitoare la teren

Crt	Categorie folosință	Intra vilan	Suprafața (mp)	Tarla	Parcelă	Nr. topo	Observații / Referințe
1	arabil	NU	420	98	192	-	

Lungime Segmente

1) Valorile lungimilor segmentelor sunt obținute din proiecție în plan.

Punct început	X / Y	Punct sfârșit	X / Y	Lungime segment (** (m)
1	343.553,681 292.577,667	2	343.522,122 292.600,932	39.208
2	343.522,122 292.600,932	3	343.516,921 292.591,416	10.845
3	343.516,921 292.591,416	4	343.548,282 292.568,297	38.962
4	343.548,282 292.568,297	5	343.552,492 292.575,604	8.433
5	343.552,492 292.575,604	1	343.553,681 292.577,667	2.381

**** Lungimile segmentelor sunt determinate în planul de proiecție Stereo 70 și sunt rotunjite la 1 milimetru.**

***** Distanța dintre puncte este formată din segmente cumulate ce sunt mai mici decât valoarea 1 milimetru.**

**DATE DESPRE IMOBILUL NR. 18047**

Oficiul de Cadastru și Publicitate Imobiliară DOLJ
Biroul de Cadastru și Publicitate Imobiliară Craiova

A. Partea I. Descrierea imobilului

TEREN Extravilan

Adresa: Jud. Dolj, T98, P187/1

Nr. Crt	Nr cadastral Nr. topografic	Suprafața* (mp)	Observații / Referințe
A1		268	Sector cadastral:18 Teren neimprejmuit;

B. Partea II. Proprietari și acte

Inscrieri privitoare la dreptul de proprietate și alte drepturi reale	Referințe
/	
Act Normativ nr. Legea 7, din 13/03/1996 emis de PARLAMENTUL ROMANIEI;	
B1	A1
Intabulare, drept de PROPRIETATE, dobandit prin Lege, cota actuala 1/1, cota initiala 1/1	
1) COMUNA CETATE , CIF:4553470	
<i>OBSERVATII: Rezerva comisiei locale de fond funciar</i>	

C. Partea III. SARCINI .

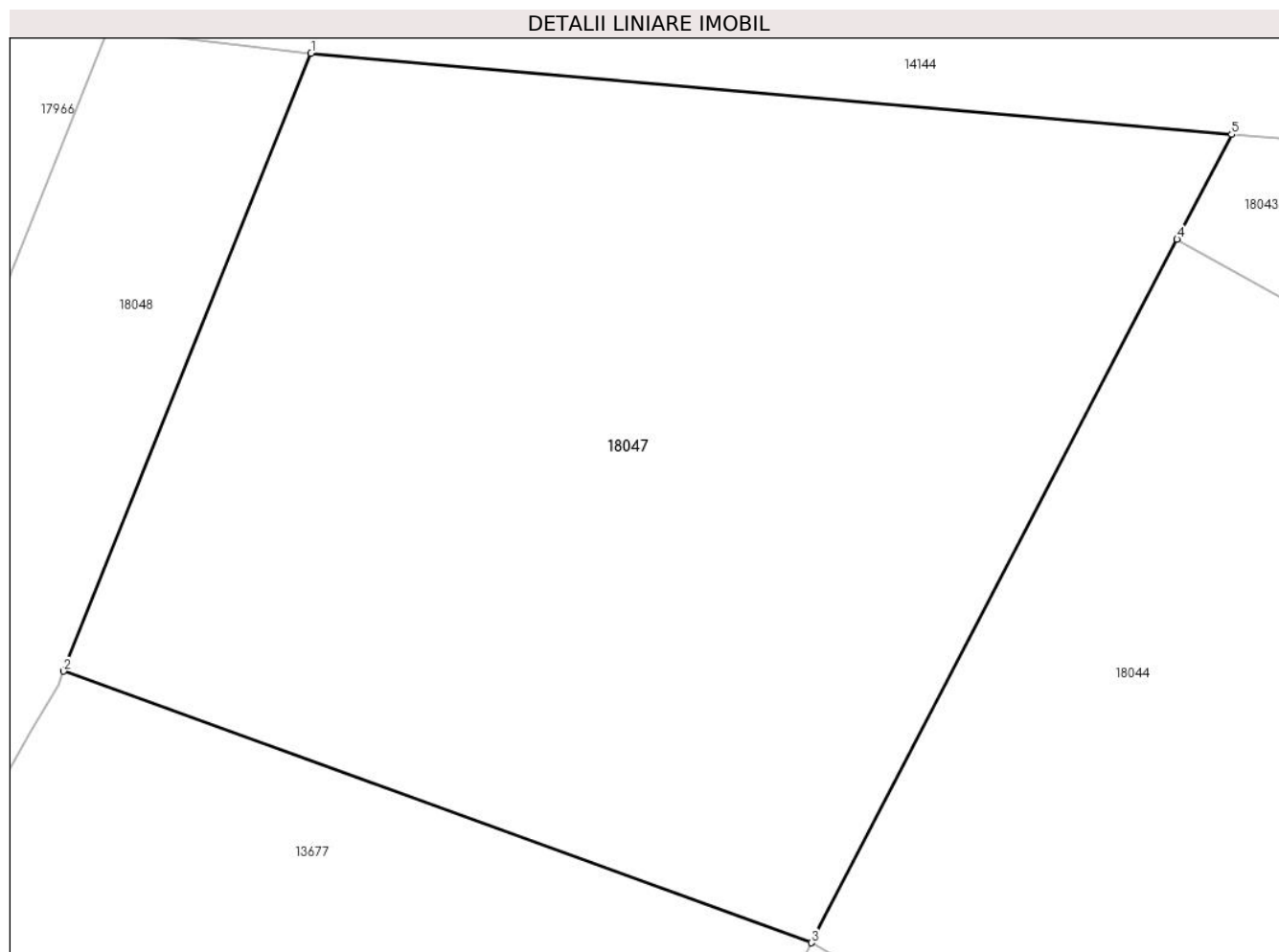
Inscrieri privind dezmembramintele dreptului de proprietate, drepturi reale de garanție și sarcini	Referințe
NU SUNT	

Anexa Nr. 1 La Partea I

Teren

Nr cadastral	Suprafața (mp)*	Observații / Referințe
	268	

* Suprafața este determinată în planul de proiecție Stereo 70.



Date referitoare la teren

Crt	Categorie folosință	Intravilan	Suprafața (mp)	Tarla	Parcelă	Nr. topo	Observații / Referințe
1	arabil	NU	268	98	187/1	-	

Lungime Segmente

1) Valorile lungimilor segmentelor sunt obținute din proiecție în plan.

Punct început	X / Y	Punct sfârșit	X / Y	Lungime segment (** (m)
1	343.582,52 292.623,527	2	343.577,507 292.611,015	13.479
2	343.577,507 292.611,015	3	343.592,656 292.605,517	16.116
3	343.592,656 292.605,517	4	343.600,065 292.619,759	16.054
4	343.600,065 292.619,759	5	343.601,17 292.621,883	2.394
5	343.601,17 292.621,883	1	343.582,52 292.623,527	18.722

**** Lungimile segmentelor sunt determinate în planul de proiecție Stereo 70 și sunt rotunjite la 1 milimetru.**

***** Distanța dintre puncte este formată din segmente cumulate ce sunt mai mici decât valoarea 1 milimetru.**

**DATE DESPRE IMOBILUL NR. 18048**

Oficiul de Cadastru și Publicitate Imobiliară DOLJ
Biroul de Cadastru și Publicitate Imobiliară Craiova

A. Partea I. Descrierea imobilului

TEREN Necunoscut

Adresa: Loc. Cetate, Jud. Dolj, De 189

Nr. Crt	Nr cadastral Nr. topografic	Suprafața* (mp)	Observații / Referințe
A1		309	Sector cadastral:18 Teren neimprejmuit;

B. Partea II. Proprietari și acte

Inscrieri privitoare la dreptul de proprietate și alte drepturi reale		Referințe
/		
Act Normativ nr. Legea 7, din 13/03/1996 emis de PARLAMENTUL ROMANIEI;		
B1	Inscrierea provizorie, drept de PROPRIETATE, dobandit prin Lege, cota actuala 1/1, cota initiala 1/1	A1
	1) COMUNA CETATE , CIF:4553470	
	<i>OBSERVATII: PROPRIETAR NEIDENTIFICAT</i>	

C. Partea III. SARCINI .

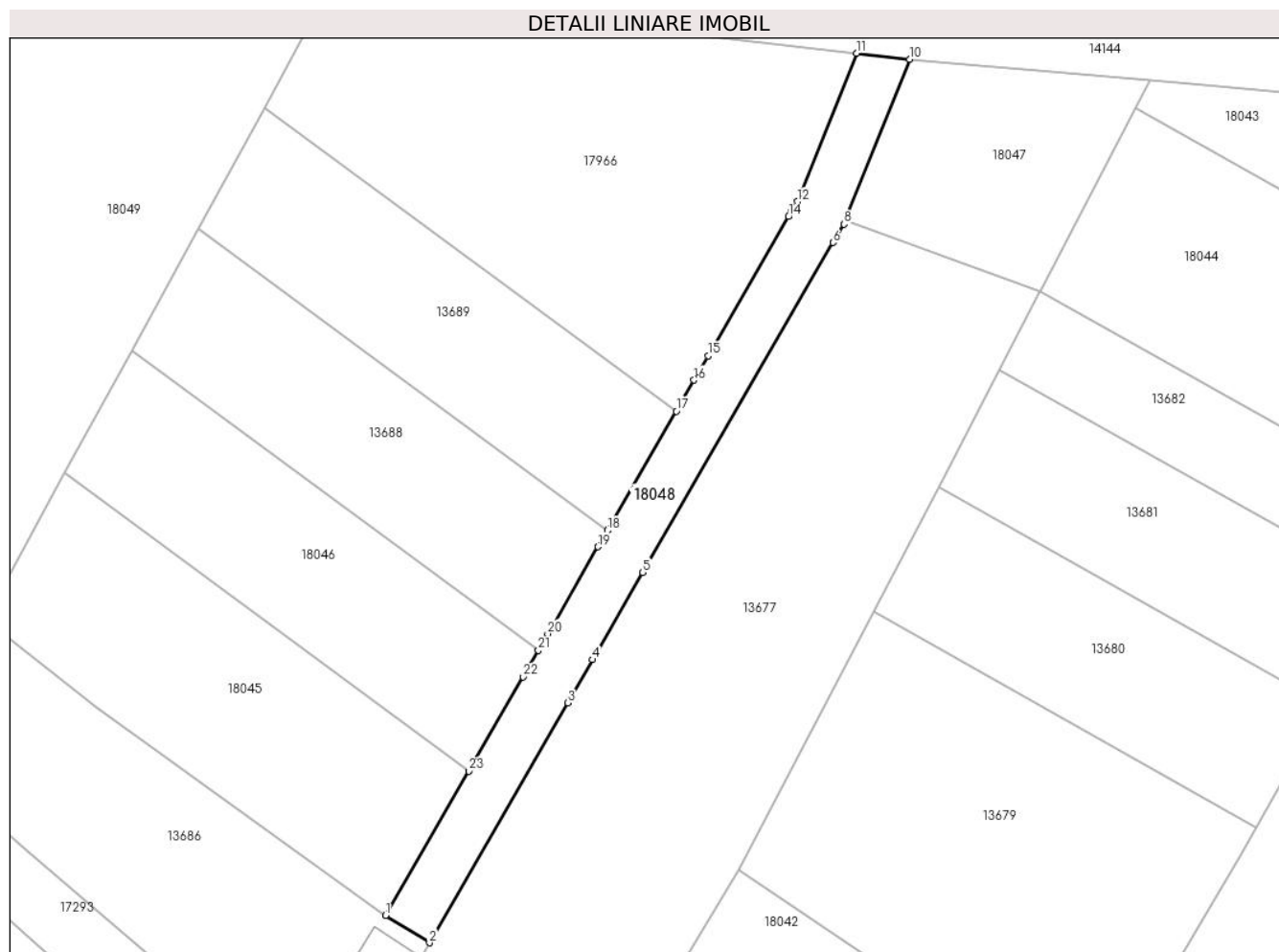
Inscrieri privind dezmembramintele dreptului de proprietate, drepturi reale de garanție și sarcini	Referințe
NU SUNT	

Anexa Nr. 1 La Partea I

Teren

Nr cadastral	Suprafața (mp)*	Observații / Referințe
	309	

* Suprafața este determinată în planul de proiecție Stereo 70.



Date referitoare la teren

Crt	Categorie folosință	Intravilan	Suprafața (mp)	Tarla	Parcelă	Nr. topo	Observații / Referințe
1	drum	DA	42	De 189	-	-	
2	drum	NU	267	De 189	-	-	

Lungime Segmente

1) Valorile lungimilor segmentelor sunt obținute din proiecție în plan.

Punct început	X / Y	Punct sfârșit	X / Y	Lungime segment (** (m))
1	343.541,828 292.557,101	2	343.545,222 292.554,979	4.003
3	343.555,958 292.573,607	4	343.557,881 292.576,944	3.851
5	343.561,779 292.583,702	6	343.576,563 292.609,314	29.573
7	343.576,818 292.609,75	8	343.577,399 292.610,744	1.151

Punct început	X / Y	Punct sfârșit	X / Y	Lungime segment (** (m))
2	343.545,222 292.554,979	3	343.555,958 292.573,607	21.5
4	343.557,881 292.576,944	5	343.561,779 292.583,702	7.802
6	343.576,563 292.609,314	7	343.576,818 292.609,75	0.505
8	343.577,399 292.610,744	9	343.577,507 292.611,015	0.292

Punct început	X / Y	Punct sfârșit	X / Y	Lungime segment (** (m)
9	343.577,507 292.611,015	10	343.582,52 292.623,527	13.479
11	343.578,402 292.624,005	12	343.573,796 292.612,507	12.386
13	343.573,365 292.611,768	14	343.573,105 292.611,324	0.515
15	343.566,862 292.600,519	16	343.565,779 292.598,642	2.167
17	343.564,386 292.596,226	18	343.559,05 292.586,976	10.679
19	343.558,314 292.585,701	20	343.554,415 292.578,941	7.804
21	343.553,681 292.577,667	22	343.552,492 292.575,604	2.381
23	343.548,282 292.568,297	1	343.541,828 292.557,101	12.923

Punct început	X / Y	Punct sfârșit	X / Y	Lungime segment (** (m)
10	343.582,52 292.623,527	11	343.578,402 292.624,005	4.146
12	343.573,796 292.612,507	13	343.573,365 292.611,768	0.856
14	343.573,105 292.611,324	15	343.566,862 292.600,519	12.479
16	343.565,779 292.598,642	17	343.564,386 292.596,226	2.789
18	343.559,05 292.586,976	19	343.558,314 292.585,701	1.472
20	343.554,415 292.578,941	21	343.553,681 292.577,667	1.47
22	343.552,492 292.575,604	23	343.548,282 292.568,297	8.433

** Lungimile segmentelor sunt determinate în planul de proiecție Stereo 70 și sunt rotunjite la 1 milimetru.

*** Distanța dintre puncte este formată din segmente cumulate ce sunt mai mici decât valoarea 1 milimetru.

**DATE DESPRE IMOBILUL NR. 18049**

Oficiul de Cadastru și Publicitate Imobiliară DOLJ
Biroul de Cadastru și Publicitate Imobiliară Craiova

A. Partea I. Descrierea imobilului

TEREN Necunoscut

Adresa: Loc. Cetate, Jud. Dolj, T98, P196

Nr. Crt	Nr cadastral Nr. topografic	Suprafața* (mp)	Observații / Referințe
A1		1.218	Sector cadastral:18 Teren neimprejmuit;

B. Partea II. Proprietari și acte

Inscrieri privitoare la dreptul de proprietate și alte drepturi reale		Referințe
/		
Act Normativ nr. Legea 7, din 13/03/1996 emis de PARLAMENTUL ROMANIEI;		
B1	Inscrierea provizorie, drept de PROPRIETATE, dobandit prin Lege, cota actuala 1/1, cota initiala 1/1 1) COMUNA CETATE , CIF:4553470 <i>OBSERVATII: PROPRIETAR NEIDENTIFICAT</i>	A1

C. Partea III. SARCINI .

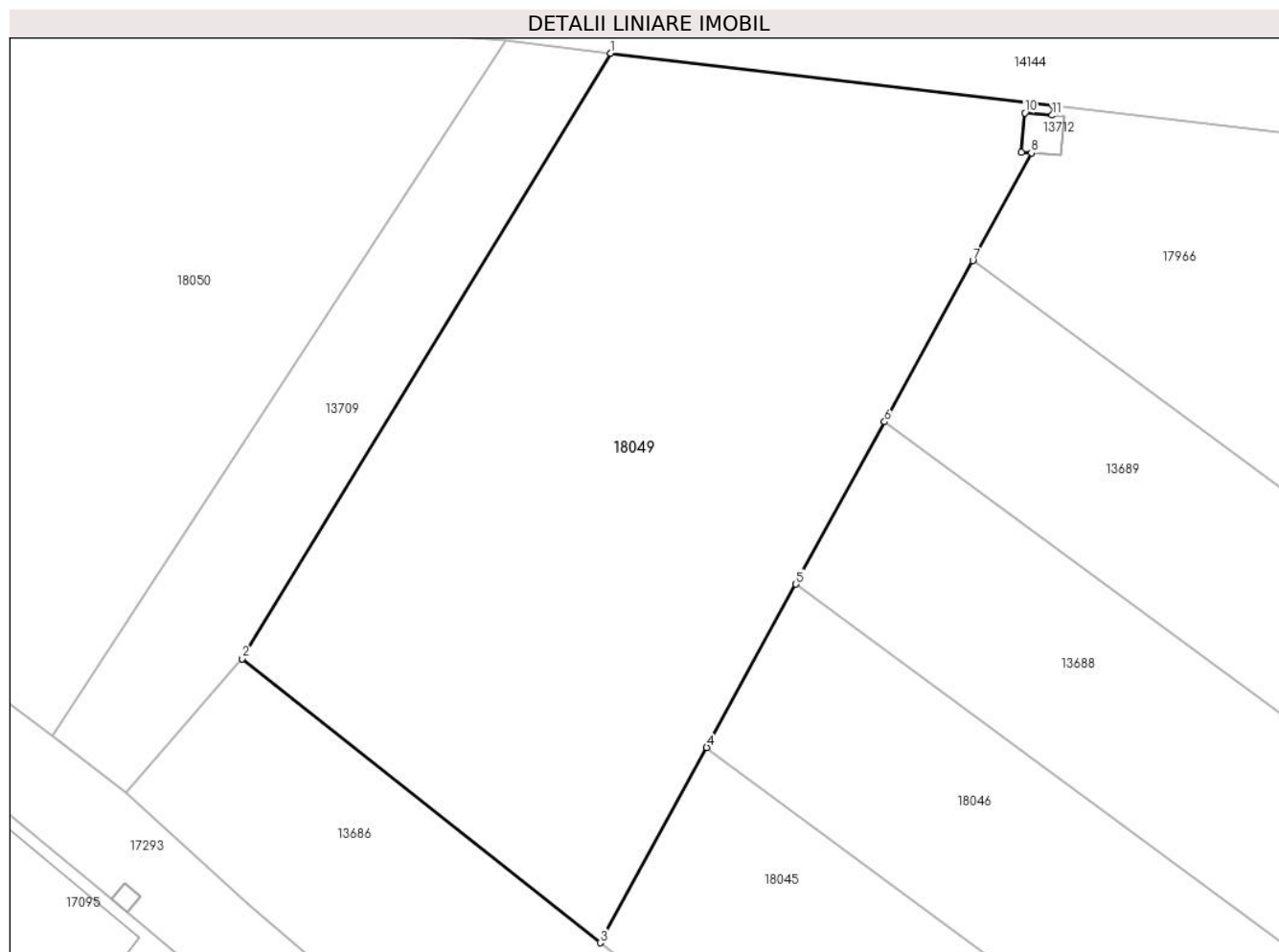
Inscrieri privind dezmembramintele dreptului de proprietate, drepturi reale de garanție și sarcini	Referințe
NU SUNT	

Anexa Nr. 1 La Partea I

Teren

Nr cadastral	Suprafața (mp)*	Observații / Referințe
	1.218	

* Suprafața este determinată în planul de proiecție Stereo 70.



Date referitoare la teren

Crt	Categorie folosință	Intravilan	Suprafața (mp)	Tarla	Parcelă	Nr. topo	Observații / Referințe
1	arabil	DA	360	98	196	-	
2	arabil	NU	858	98	196	-	

Lungime Segmente

1) Valorile lungimilor segmentelor sunt obținute din proiecție în plan.

Punct început	X / Y	Punct sfârșit	X / Y	Lungime segment (** (m)
1	343.511,329 292.631,861	2	343.489,837 292.596,598	41.296
2	343.489,837 292.596,598	3	343.510,705 292.580,045	26.636
3	343.510,705 292.580,045	4	343.516,921 292.591,416	12.959
4	343.516,921 292.591,416	5	343.522,122 292.600,932	10.845

Punct început	X / Y	Punct sfârșit	X / Y	Lungime segment (** (m)
5	343.522,122 292.600,932	6	343.527,292 292.610,388	10.777
6	343.527,292 292.610,388	7	343.532,429 292.619,785	10.709
7	343.532,429 292.619,785	8	343.535,852 292.626,047	7.136
8	343.535,852 292.626,047	9	343.535,271 292.626,098	0.583
9	343.535,271 292.626,098	10	343.535,471 292.628,389	2.3
10	343.535,471 292.628,389	11	343.537,057 292.628,25	1.592
11	343.537,057 292.628,25	12	343.537,119 292.628,802	0.555
12	343.537,119 292.628,802	1	343.511,329 292.631,861	25.971

** Lungimile segmentelor sunt determinate în planul de proiecție Stereo 70 și sunt rotunjite la 1 milimetru.

*** Distanța dintre puncte este formată din segmente cumulate ce sunt mai mici decât valoarea 1 milimetru.

**DATE DESPRE IMOBILUL NR. 18050**

Oficiul de Cadastru și Publicitate Imobiliară DOLJ
Biroul de Cadastru și Publicitate Imobiliară Craiova

A. Partea I. Descrierea imobilului

TEREN Necunoscut

Adresa: Loc. Cetate, Jud. Dolj, T98, P197

Nr. Crt	Nr cadastral Nr. topografic	Suprafața* (mp)	Observații / Referințe
A1		1.806	Sector cadastral:18 Teren neimprejmuit;

B. Partea II. Proprietari și acte

Inscrieri privitoare la dreptul de proprietate și alte drepturi reale		Referințe
/		
Act Normativ nr. Legea 7, din 13/03/1996 emis de PARLAMENTUL ROMÂNIEI;		
B1	Inscrierea provizorie, drept de PROPRIETATE, dobandit prin Lege, cota actuala 1/1, cota initiala 1/1	A1
	1) COMUNA CETATE , CIF:4553470	
	<i>OBSERVATII: PROPRIETAR NEIDENTIFICAT</i>	

C. Partea III. SARCINI .

Inscrieri privind dezmembramintele dreptului de proprietate, drepturi reale de garanție și sarcini	Referințe
NU SUNT	

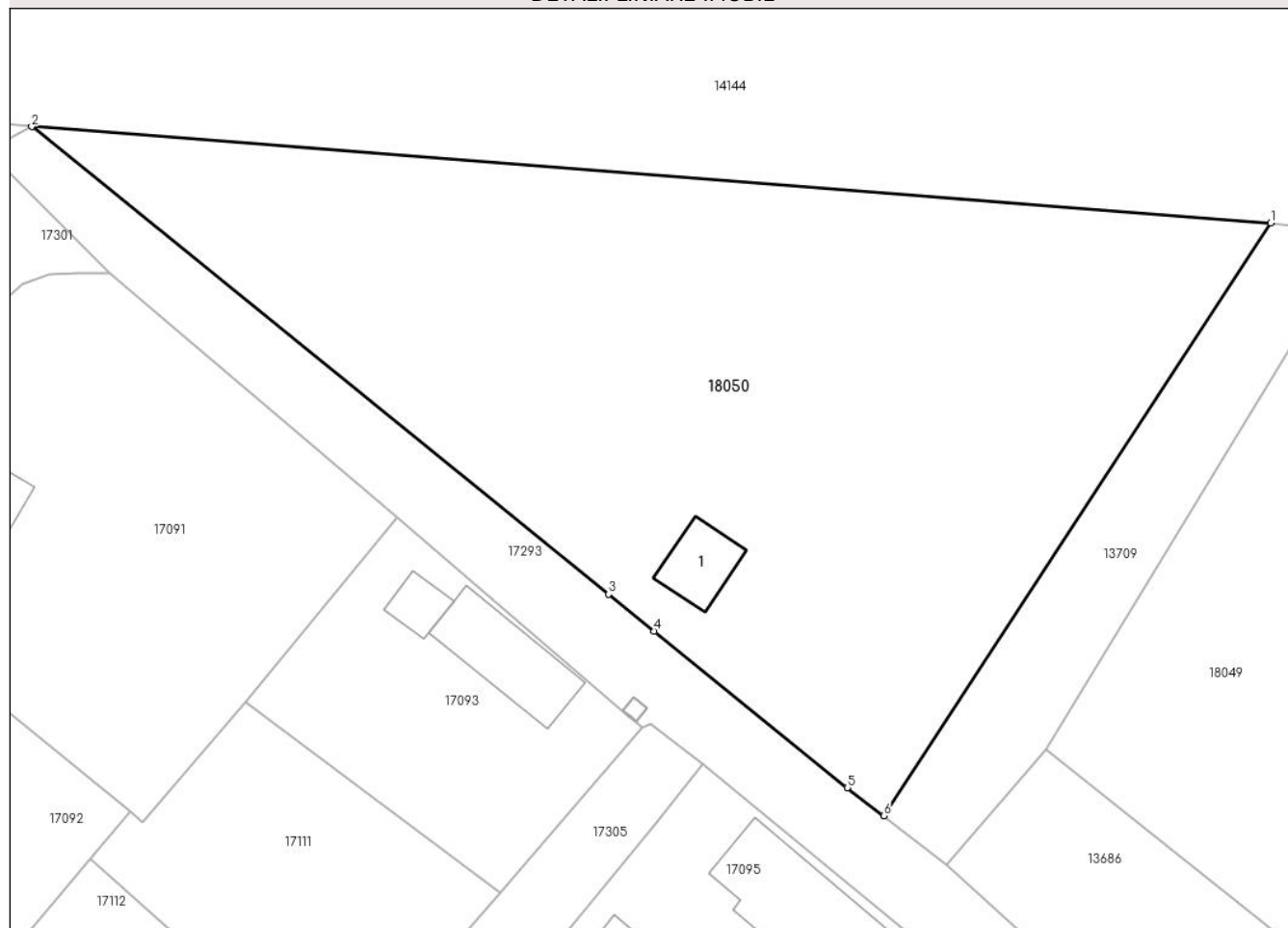
Anexa Nr. 1 La Partea I

Teren

Nr cadastral	Suprafața (mp)*	Observații / Referințe
	1.806	

* Suprafața este determinată în planul de proiecție Stereo 70.

DETALII LINIARE IMOBIL



Date referitoare la teren

Crt	Categorie folosință	Intra vilan	Suprafața (mp)	Tarla	Parcelă	Nr. topo	Observații / Referințe
1	arabil	DA	1.393	98	197	-	
2	arabil	NU	413	98	197	-	

Date referitoare la construcții

Crt	Număr	Destinație construcție	Supraf. (mp)	Situație juridică	Observații / Referințe
A1.1		construcții anexa	22	Fara acte	Nr. niveluri:1; S. construita la sol:22 mp;

Lungime Segmente

1) Valorile lungimilor segmentelor sunt obținute din proiecție în plan.

Punct început	X / Y	Punct sfârșit	X / Y	Lungime segment (** (m)
1	343.505,247 292.632,583	2	343.420,491 292.639,16	85.011
2	343.420,491 292.639,16	3	343.459,957 292.607,21	50.778
3	343.459,957 292.607,21	4	343.463,066 292.604,693	4.0

Punct început	X / Y	Punct sfârșit	X / Y	Lungime segment (** (m)
4	343.463,066 292.604,693	5	343.476,28 292.593,996	17.001
5	343.476,28 292.593,996	6	343.478,77 292.592,077	3.144
6	343.478,77 292.592,077	1	343.505,247 292.632,583	48.392

** Lungimile segmentelor sunt determinate în planul de proiecție Stereo 70 și sunt rotunjite la 1 milimetru.

*** Distanța dintre puncte este formată din segmente cumulate ce sunt mai mici decât valoarea 1 milimetru.

**DATE DESPRE IMOBILUL NR. 18051**

Oficiul de Cadastru și Publicitate Imobiliară DOLJ
Biroul de Cadastru și Publicitate Imobiliară Craiova

A. Partea I. Descrierea imobilului

TEREN Intravilan

Adresa: Loc. Cetate, Jud. Dolj, T98, P282

Nr. Crt	Nr cadastral Nr. topografic	Suprafața* (mp)	Observații / Referințe
A1		2.155	Sector cadastral:18 Teren neimprejmuit;

B. Partea II. Proprietari și acte

Inscrieri privitoare la dreptul de proprietate și alte drepturi reale	Referințe
/	
Act Normativ nr. Legea 7, din 13/03/1996 emis de PARLAMENTUL ROMÂNIEI;	
B1	Inscrierea provizorie, drept de PROPRIETATE, dobandit prin Lege, cota actuala 1/1, cota initiala 1/1
	1) COMUNA CETATE , CIF:4553470
	<i>OBSERVATII: PROPRIETAR NEIDENTIFICAT</i>

C. Partea III. SARCINI .

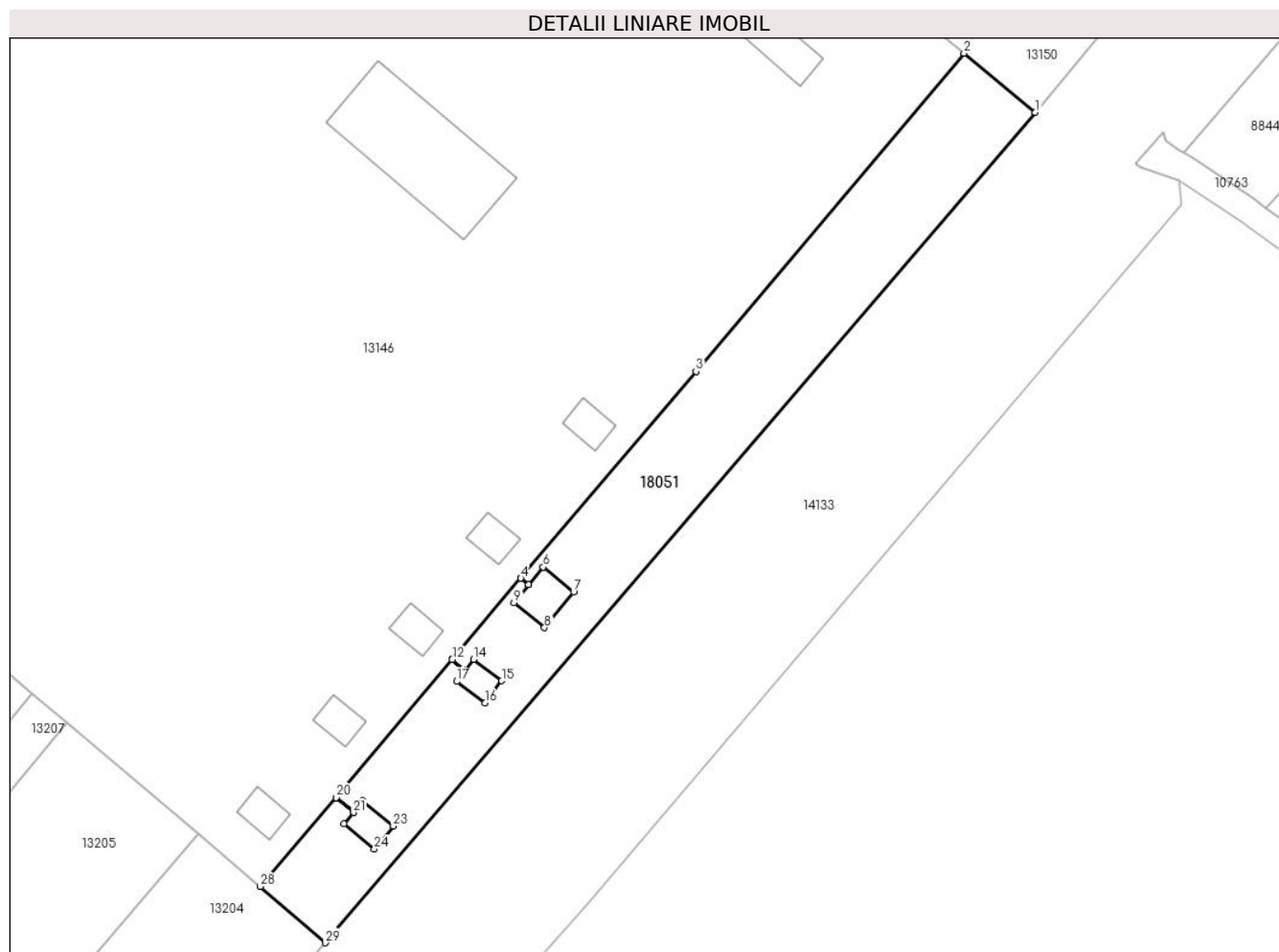
Inscrieri privind dezmembramintele dreptului de proprietate, drepturi reale de garanție și sarcini	Referințe
NU SUNT	

Anexa Nr. 1 La Partea I

Teren

Nr cadastral	Suprafața (mp)*	Observații / Referințe
	2.155	

* Suprafața este determinată în planul de proiecție Stereo 70.



Date referitoare la teren

Crt	Categorie folosință	Intramilan	Suprafața (mp)	Tarla	Parcelă	Nr. topo	Observații / Referințe
1	neproductiv	DA	2.155	98	282	-	

Lungime Segmente

1) Valorile lungimilor segmentelor sunt obținute din proiecție în plan.

Punct început	X / Y	Punct sfârșit	X / Y	Lungime segment (** (m)
1	344.848,093 292.282,069	2	344.837,25 292.291,062	14.087
3	344.796,449 292.242,63	4	344.769,775 292.211,188	41.232
5	344.770,968 292.210,182	6	344.773,192 292.212,884	3.5
7	344.777,825 292.209,072	8	344.773,377 292.203,667	7.0
9	344.768,744 292.207,479	10	344.770,965 292.210,178	3.495

Punct început	X / Y	Punct sfârșit	X / Y	Lungime segment (** (m)
2	344.837,25 292.291,062	3	344.796,449 292.242,63	63.328
4	344.769,775 292.211,188	5	344.770,968 292.210,182	1.561
6	344.773,192 292.212,884	7	344.777,825 292.209,072	6.0
8	344.773,377 292.203,667	9	344.768,744 292.207,479	6.0
10	344.770,965 292.210,178	11	344.769,772 292.211,184	1.561

Punct început	X / Y	Punct sfârșit	X / Y	Lungime segment (** (m)
11	344.769,772 292.211,184	12	344.759,331 292.198,801	16.197
13	344.761,288 292.197,151	14	344.762,567 292.198,833	2.113
15	344.766,862 292.195,567	16	344.764,304 292.192,204	4.225
17	344.760,009 292.195,47	18	344.761,285 292.197,147	2.107
19	344.759,328 292.198,798	20	344.741,621 292.177,797	27.47
21	344.744,305 292.175,534	22	344.745,747 292.177,285	2.268
23	344.750,369 292.173,478	24	344.747,484 292.169,976	4.537
25	344.742,862 292.173,783	26	344.744,301 292.175,53	2.263
27	344.741,618 292.177,793	28	344.730,093 292.164,272	17.766
29	344.739,965 292.155,714	1	344.848,093 292.282,069	166.305

Punct început	X / Y	Punct sfârșit	X / Y	Lungime segment (** (m)
12	344.759,331 292.198,801	13	344.761,288 292.197,151	2.56
14	344.762,567 292.198,833	15	344.766,862 292.195,567	5.396
16	344.764,304 292.192,204	17	344.760,009 292.195,47	5.396
18	344.761,285 292.197,147	19	344.759,328 292.198,798	2.56
20	344.741,621 292.177,797	21	344.744,305 292.175,534	3.511
22	344.745,747 292.177,285	23	344.750,369 292.173,478	5.988
24	344.747,484 292.169,976	25	344.742,862 292.173,783	5.988
26	344.744,301 292.175,53	27	344.741,618 292.177,793	3.51
28	344.730,093 292.164,272	29	344.739,965 292.155,714	13.065

** Lungimile segmentelor sunt determinate în planul de proiecție Stereo 70 și sunt rotunjite la 1 milimetru.

*** Distanța dintre puncte este formată din segmente cumulate ce sunt mai mici decât valoarea 1 milimetru.

**DATE DESPRE IMOBILUL NR. 18134**

Oficiul de Cadastru și Publicitate Imobiliară DOLJ
Biroul de Cadastru și Publicitate Imobiliară Craiova

A. Partea I. Descrierea imobilului

TEREN Extravilan

Adresa: Jud. Dolj, T98 P150/1

Nr. Crt	Nr cadastral Nr. topografic	Suprafața* (mp)	Observații / Referințe
A1		2	Sector cadastral:18 Teren neimprejmuit; RACORD 20 KV PTA 1 CETATE

Construcții

Crt	Nr cadastral Nr. topografic	Adresa	Observații / Referințe
A1.1		Jud. Dolj, T98 P150/1	Nr. niveluri:1; S. construita la sol:2 mp; Stalp electric

B. Partea II. Proprietari și acte

Inscrieri privitoare la dreptul de proprietate și alte drepturi reale		Referințe
/		
Act Normativ nr. HG NR. 1705, din 29/11/2006 emis de GUVERNUL ROMANIEI (Legea 123 din 10.07.2012; Contract de concesiune nr. 6 din 20.06.2005; Act Aditional nr. 1 din 04.03.2016; Licenta pentru distributia energiei electrice nr. 14033 din 01.07.2002 si Anexa);		
B1	Intabulare, drept de PROPRIETATE, dobandit prin Lege, cota actuala 1/1, cota initiala 1/1 1) STATUL ROMAN- DOMENIUL PUBLIC, CIF:9999999999999, LIPSA CUI	A1, A1.1
B2	Intabulare, drept de ADMINISTRARE, dobandit prin Lege, cota actuala 1/1, cota initiala 1/1 1) MINISTERUL ECONOMIEI SI COMERTULUI, CIF:9999999999999, LIPSA CUI	A1, A1.1
B3	Intabulare, drept de CONCESIUNE, dobandit prin Lege, cota actuala 1/1, cota initiala 1/1 1) CEZ DISTRIBUTIE SA, CIF:14491102	A1, A1.1

C. Partea III. SARCINI .

Inscrieri privind dezmembramintele dreptului de proprietate, drepturi reale de garanție și sarcini	Referințe
NU SUNT	

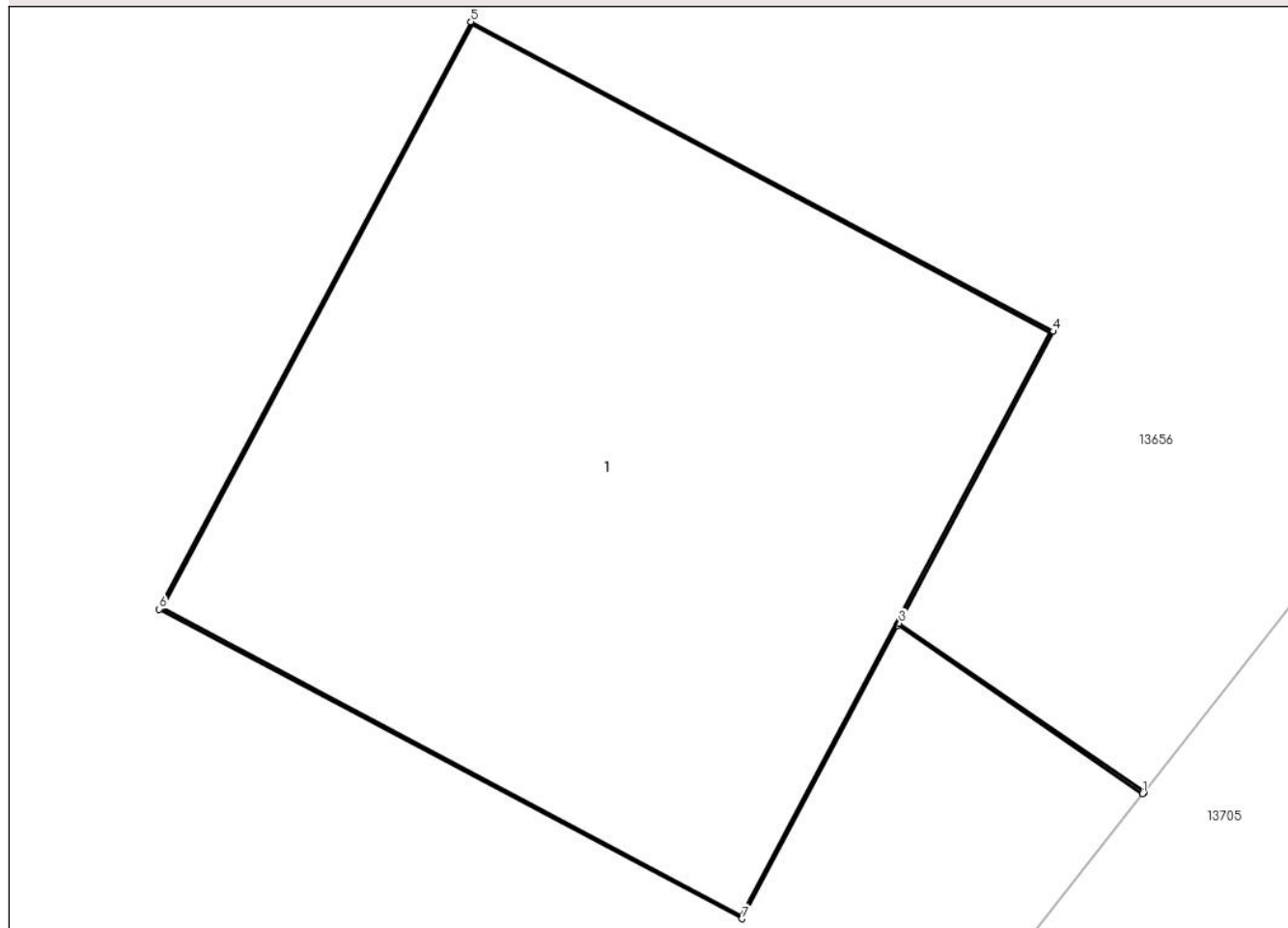
Anexa Nr. 1 La Partea I

Teren

Nr cadastral	Suprafața (mp)*	Observații / Referințe
	2	RACORD 20 KV PTA 1 CETATE

* Suprafața este determinată în planul de proiecție Stereo 70.

DETALII LINIARE IMOBIL



Date referitoare la teren

Crt	Categorie folosință	Intra vilan	Suprafața (mp)	Tarla	Parcelă	Nr. topo	Observații / Referințe
1	curți constructii	NU	2	98	150/1	-	

Date referitoare la construcții

Crt	Număr	Destinație construcție	Supraf. (mp)	Situație juridică	Observații / Referințe
A1.1		construcții industriale și edilitare	2	Cu acte	Nr. niveluri:1; S. construita la sol:2 mp; Stalp electric

Lungime Segmente

1) Valorile lungimilor segmentelor sunt obținute din proiecție în plan.

Punct început	X / Y	Punct sfârșit	X / Y	Lungime segment (** (m)
1	343.863,5 292.547,181	2	343.863,503 292.547,185	0.005
2	343.863,503 292.547,185	3	343.862,979 292.547,545	0.636
3	343.862,979 292.547,545	4	343.863,309 292.548,168	0.705

Punct început	X / Y	Punct sfârșit	X / Y	Lungime segment (** (m)
4	343.863,309 292.548,168	5	343.862,064 292.548,829	1.41
5	343.862,064 292.548,829	6	343.861,398 292.547,575	1.42
6	343.861,398 292.547,575	7	343.862,643 292.546,914	1.41
7	343.862,643 292.546,914	8	343.862,976 292.547,541	0.71
8	343.862,976 292.547,541	1	343.863,5 292.547,181	0.636

** Lungimile segmentelor sunt determinate în planul de proiecție Stereo 70 și sunt rotunjite la 1 milimetru.

*** Distanța dintre puncte este formată din segmente cumulate ce sunt mai mici decât valoarea 1 milimetru.

