

**DATE DESPRE IMOBILUL NR. 4971**

Oficiul de Cadastru și Publicitate Imobiliară DOLJ
Biroul de Cadastru și Publicitate Imobiliară Craiova

A. Partea I. Descrierea imobilului

TEREN Extravilan

Adresa: Jud. Dolj, T59,P3

Nr. Crt	Nr cadastral Nr. topografic	Suprafața* (mp)	Observații / Referințe
A1	31826	946	Sector cadastral:15 Teren neimpregmuit;

B. Partea II. Proprietari și acte

Inscrieri privitoare la dreptul de proprietate și alte drepturi reale		Referințe
7270 / 04/11/1111		
Hotarare Judecatoreasca nr. Sentinta Civila nr 1207, din 04/11/1111 emis de JUDECATORIA CALAFAT (dosar nr 443/201/2012 (TDP 1761-2220/1995 CJ DOLJ));		
B1	Intabulare, drept de PROPRIETATE, dobandit prin Hotarare Judecatoreasca, cota actuala 1/1, cota initiala 1/1 1) SC EAST WAY SPEDITION SRL , CIF:999999999999 <i>OBSERVATII: RADUT GHEORGHE</i>	A1
150095 / 04/11/1111		
Act Notarial nr. Contract de ipoteca aut nr 659, din 04/11/1111 emis de NP Marincas Eugen;		
B2	Se noteaza interdictiile de instrainare, grevare, inchiriere, dezmembrare, comasare ,restructurare, amenajare, construire, demolare 1) LIBRA INTERNET BANK SA , CIF:8119644	A1

C. Partea III. SARCINI

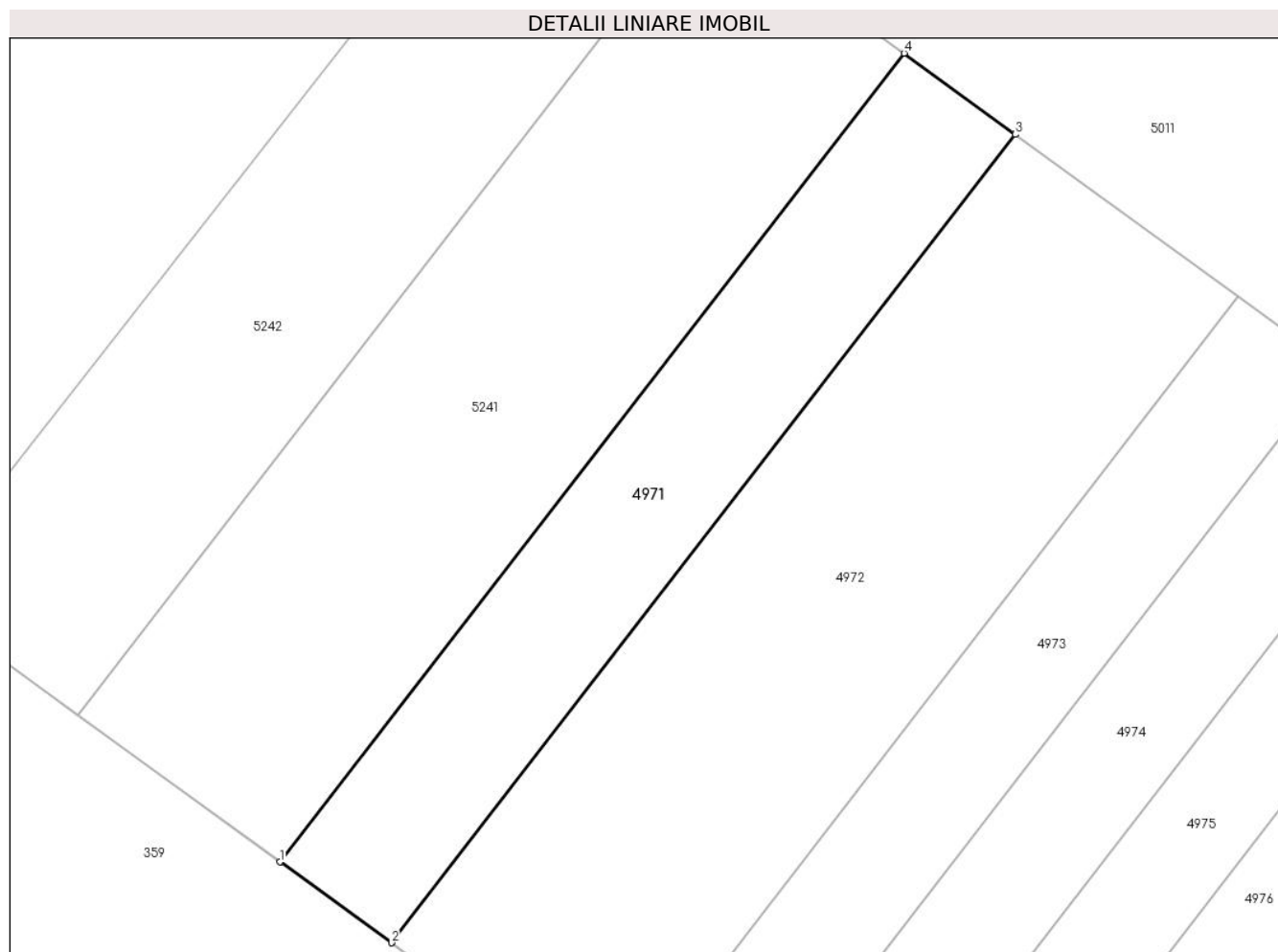
Inscrieri privind dezmembramintele dreptului de proprietate, drepturi reale de garanție și sarcini		Referințe
150095 / 04/11/1111		
Act Notarial nr. Contract de ipoteca aut nr 659, din 04/11/1111 emis de NP Marincas Eugen;		
C1	Intabulare, drept de IPOTECA, Valoare:8000000 RONplus celelalte obligatii de plata aferente creditului 1) LIBRA INTERNET BANK SA , CIF:8119644	A1

Anexa Nr. 1 La Partea I

Teren

Nr cadastral	Suprafața (mp)*	Observații / Referințe
31826	946	

* Suprafața este determinată în planul de proiecție Stereo 70.



Date referitoare la teren

Crt	Categorie folosință	Intra vilan	Suprafața (mp)	Tarla	Parcelă	Nr. topo	Observații / Referințe
1	arabil	NU	946	59	3	-	

Lungime Segmente

1) Valorile lungimilor segmentelor sunt obținute din proiecție în plan.

Punct început	X / Y	Punct sfârșit	X / Y	Lungime segment (** (m)
1	340.770,384 293.403,253	2	340.779,536 293.396,623	11.301
2	340.779,536 293.396,623	3	340.830,723 293.462,891	83.735
3	340.830,723 293.462,891	4	340.821,588 293.469,543	11.3
4	340.821,588 293.469,543	1	340.770,384 293.403,253	83.763

** Lungimile segmentelor sunt determinate în planul de proiecție Stereo 70 și sunt rotunjite la 1 milimetru.

***** Distanţa dintre puncte este formată din segmente cumulate ce sunt mai mici decât valoarea 1 milimetru.**

**DATE DESPRE IMOBILUL NR. 4972**

Oficiul de Cadastru și Publicitate Imobiliară DOLJ
Biroul de Cadastru și Publicitate Imobiliară Craiova

A. Partea I. Descrierea imobilului

TEREN Extravilan

Adresa: Jud. Dolj, T59,P4

Nr. Crt	Nr cadastral Nr. topografic	Suprafața* (mp)	Observații / Referințe
A1	33300	1.892	Sector cadastral:15 Teren neimprejmit;

B. Partea II. Proprietari și acte

Inscrieri privitoare la dreptul de proprietate și alte drepturi reale		Referințe
38387 / 04/11/1111		
Hotarare Judecatoreasca nr. SENTINTA CIVILA NR 685, din 04/11/1111 emis de JUDECATORIA CALAFAT (dosar nr 1053/201/2013);		
B1	Intabulare, drept de PROPRIETATE, dobandit prin Hotarare Judecatoreasca, cota actuala 1/1, cota initiala 1/1 1) SC EAST WAY SPEDITION SRL, CIF:13176107	A1
145352 / 04/11/1111		
Act Notarial nr. contract de ipoteca 659, din 04/11/1111 emis de NP Marincas Eugen;		
B2	Se notează interdicțiile de înstrăinare, grevare, închiriere, dezmembrare, comasare, construire, demolare, restructurare și amenajare 1) LIBRA INTERNET BANK SA, CIF:8119644	A1

C. Partea III. SARCINI

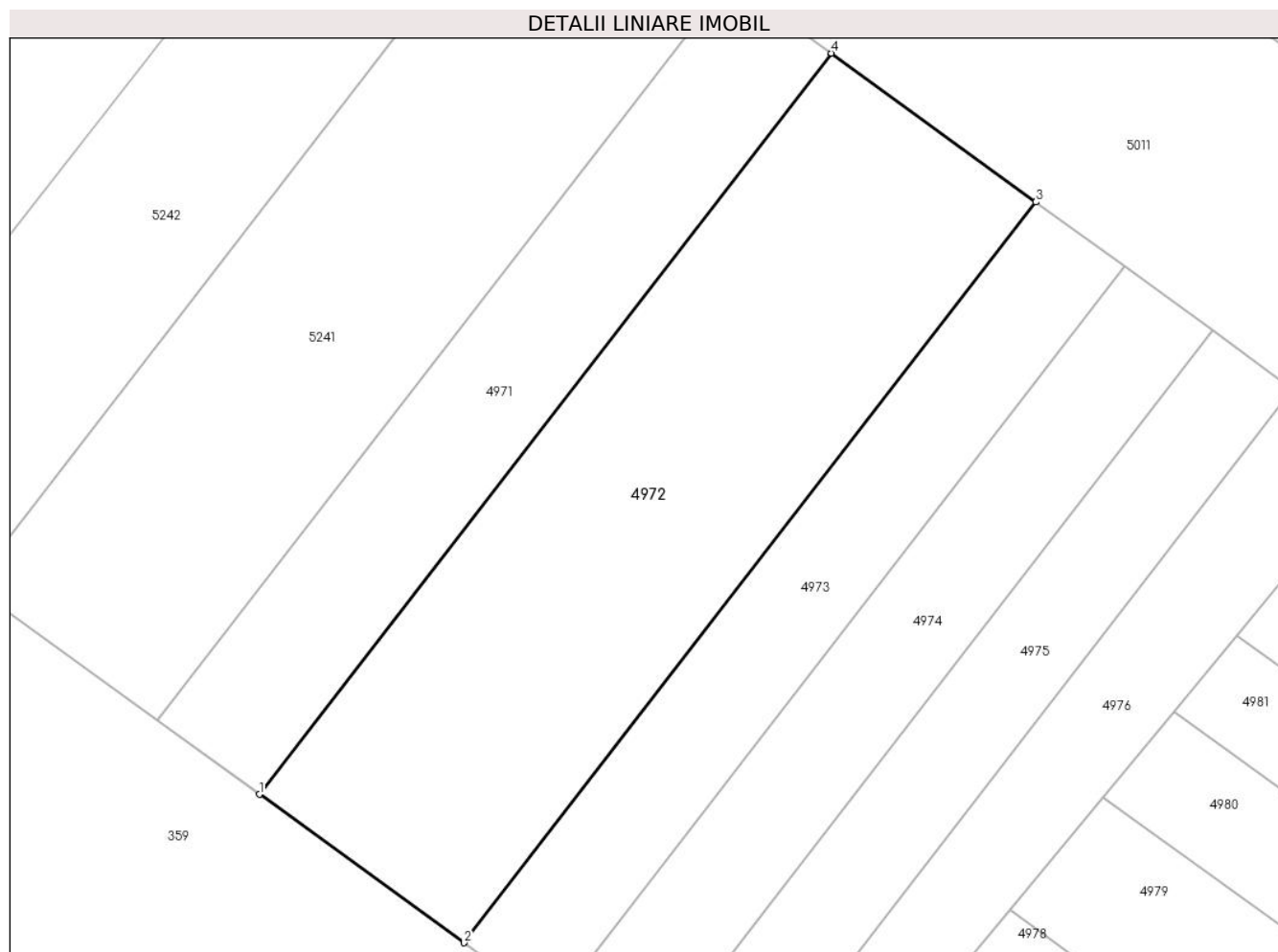
Inscrieri privind dezmembramintele dreptului de proprietate, drepturi reale de garanție și sarcini		Referințe
145352 / 04/11/1111		
Act Notarial nr. contract de ipoteca 659, din 04/11/1111 emis de NP Marincas Eugen;		
C1	Intabulare, drept de IPOTECA, Valoare:8000000 RONplus celelalte obligatii aferente creditului 1) LIBRA INTERNET BANK SA, CIF:8119644	A1

Anexa Nr. 1 La Partea I

Teren

Nr cadastral	Suprafața (mp)*	Observații / Referințe
33300	1.892	

* Suprafața este determinată în planul de proiecție Stereo 70.



Date referitoare la teren

Crt	Categorie folosință	Intra vilan	Suprafața (mp)	Tarla	Parcelă	Nr. topo	Observații / Referințe
1	arabil	NU	1.892	59	4	-	

Lungime Segmente

1) Valorile lungimilor segmentelor sunt obținute din proiecție în plan.

Punct început	X / Y	Punct sfârșit	X / Y	Lungime segment (** (m)
1	340.779,536 293.396,623	2	340.797,849 293.383,357	22.613
2	340.797,849 293.383,357	3	340.849,002 293.449,582	83.68
3	340.849,002 293.449,582	4	340.830,723 293.462,891	22.611
4	340.830,723 293.462,891	1	340.779,536 293.396,623	83.735

** Lungimile segmentelor sunt determinate în planul de proiecție Stereo 70 și sunt rotunjite la 1 milimetru.

***** Distanţa dintre puncte este formată din segmente cumulate ce sunt mai mici decât valoarea 1 milimetru.**

**DATE DESPRE IMOBILUL NR. 4973**

Oficiul de Cadastru și Publicitate Imobiliară DOLJ
Biroul de Cadastru și Publicitate Imobiliară Craiova

A. Partea I. Descrierea imobilului

TEREN Extravilan

Adresa: Jud. Dolj, T59,P5

Nr. Crt	Nr cadastral Nr. topografic	Suprafața* (mp)	Observații / Referințe
A1		817	Sector cadastral:15 Teren neimprejmuit;

B. Partea II. Proprietari și acte

Inscrieri privitoare la dreptul de proprietate și alte drepturi reale	Referințe
/	
Act Notarial nr. CM 196, din 12/08/2010 emis de BNP Stoenescu Florea;	
B1	A1
Intabulare, drept de PROPRIETATE, dobandit prin Succesiune, cota actuala 1/1, cota initiala 1/1 1) MERTESCU MARIA	

C. Partea III. SARCINI .

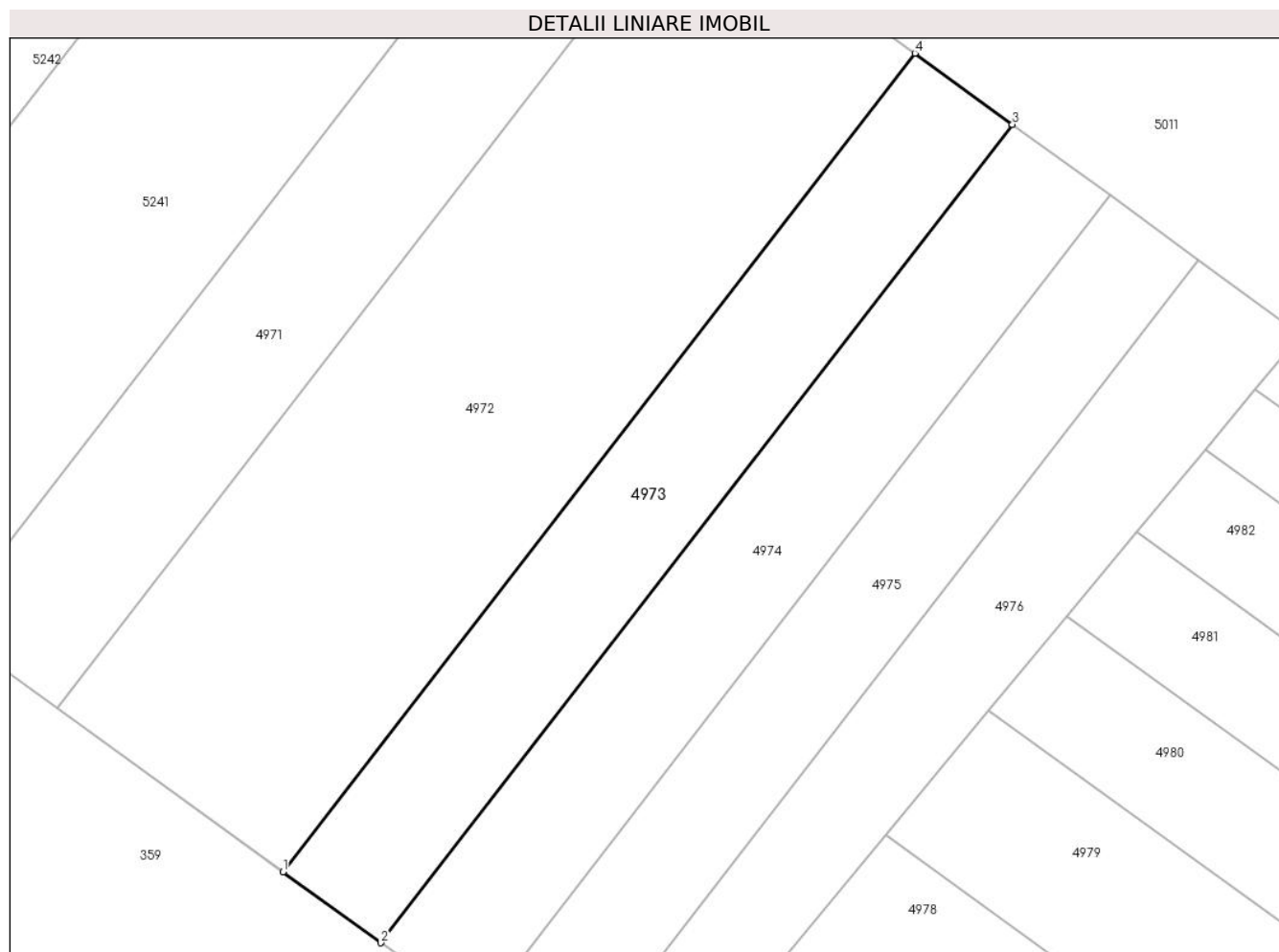
Inscrieri privind dezmembramintele dreptului de proprietate, drepturi reale de garanție și sarcini	Referințe
NU SUNT	

Anexa Nr. 1 La Partea I

Teren

Nr cadastral	Suprafața (mp)*	Observații / Referințe
	817	

* Suprafața este determinată în planul de proiecție Stereo 70.



Date referitoare la teren

Crt	Categorie folosință	Intravilan	Suprafața (mp)	Tarla	Parcelă	Nr. topo	Observații / Referințe
1	arabil	NU	817	59	5	-	

Lungime Segmente

1) Valorile lungimilor segmentelor sunt obținute din proiecție în plan.

Punct început	X / Y	Punct sfârșit	X / Y	Lungime segment (** (m)
1	340.797,849 293.383,357	2	340.805,76 293.377,625	9.769
2	340.805,76 293.377,625	3	340.856,899 293.443,832	83.657
3	340.856,899 293.443,832	4	340.849,002 293.449,582	9.769
4	340.849,002 293.449,582	1	340.797,849 293.383,357	83.68

** Lungimile segmentelor sunt determinate în planul de proiecție Stereo 70 și sunt rotunjite la 1 milimetru.

***** Distanţa dintre puncte este formată din segmente cumulate ce sunt mai mici decât valoarea 1 milimetru.**

**DATE DESPRE IMOBILUL NR. 4974**

Oficiul de Cadastru și Publicitate Imobiliară DOLJ
Biroul de Cadastru și Publicitate Imobiliară Craiova

A. Partea I. Descrierea imobilului

TEREN Extravilan

Adresa: Jud. Dolj, T59,P6

Nr. Crt	Nr cadastral Nr. topografic	Suprafața* (mp)	Observații / Referințe
A1		817	Sector cadastral:15 Teren neimprejmuit;

B. Partea II. Proprietari și acte

Inscrieri privitoare la dreptul de proprietate și alte drepturi reale		Referințe
/		
Act Administrativ nr. TDP 1525-48474, din 04/11/1111 emis de CJS DAPT DOLJ;		
B1	Intabulare, drept de PROPRIETATE, dobandit prin Reconstituire, cota actuala 1/1, cota initiala 1/1 1) MERTESCU D NICOLINA	A1

C. Partea III. SARCINI .

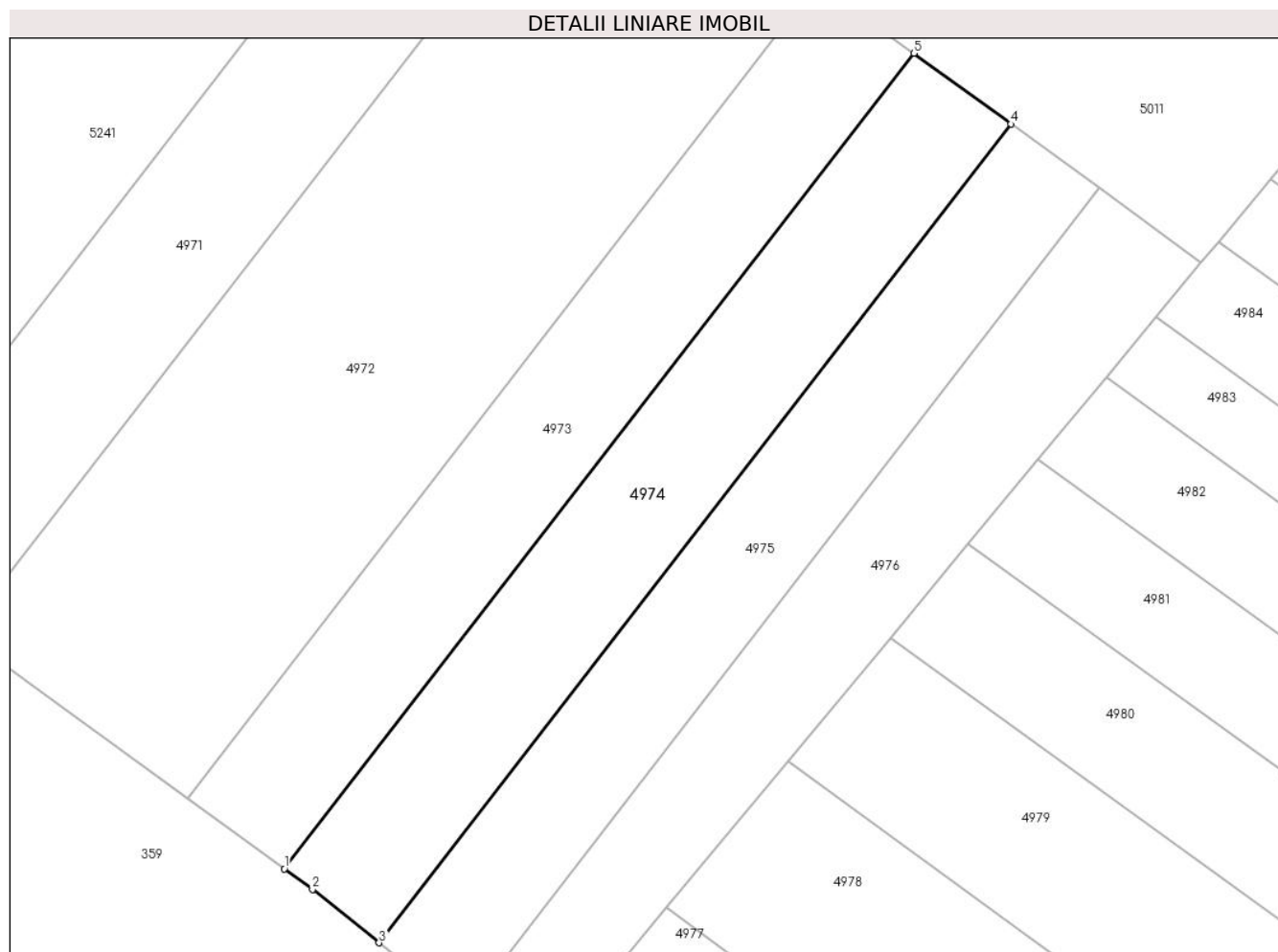
Inscrieri privind dezmembramintele dreptului de proprietate, drepturi reale de garanție și sarcini	Referințe
NU SUNT	

Anexa Nr. 1 La Partea I

Teren

Nr cadastral	Suprafața (mp)*	Observații / Referințe
	817	

* Suprafața este determinată în planul de proiecție Stereo 70.



Date referitoare la teren

Crt	Categorie folosință	Intravilan	Suprafața (mp)	Tarla	Parcelă	Nr. topo	Observații / Referințe
1	arabil	NU	817	59	6	-	

Lungime Segmente

1) Valorile lungimilor segmentelor sunt obținute din proiecție în plan.

Punct început	X / Y	Punct sfârșit	X / Y	Lungime segment (** (m)
1	340.805,76 293.377,625	2	340.808,048 293.375,968	2.825
2	340.808,048 293.375,968	3	340.813,452 293.371,628	6.931
3	340.813,452 293.371,628	4	340.864,787 293.438,089	83.978
4	340.864,787 293.438,089	5	340.856,899 293.443,832	9.757
5	340.856,899 293.443,832	1	340.805,76 293.377,625	83.657

**** Lungimile segmentelor sunt determinate în planul de proiecție Stereo 70 și sunt rotunjite la 1 milimetru.**

***** Distanța dintre puncte este formată din segmente cumulate ce sunt mai mici decât valoarea 1 milimetru.**

**DATE DESPRE IMOBILUL NR. 4975**

Oficiul de Cadastru și Publicitate Imobiliară DOLJ
Biroul de Cadastru și Publicitate Imobiliară Craiova

A. Partea I. Descrierea imobilului

TEREN Extravilan

Adresa: Jud. Dolj, T59,P7

Nr. Crt	Nr cadastral Nr. topografic	Suprafața* (mp)	Observații / Referințe
A1		744	Sector cadastral:15 Teren neimprejmuit;

B. Partea II. Proprietari și acte

Inscrieri privitoare la dreptul de proprietate și alte drepturi reale		Referințe
/		
Act Administrativ nr. TDP 1561-48474, din 04/11/1111 emis de CJS DAPT DOLJ;		
B1	Intabulare, drept de PROPRIETATE, dobandit prin Reconstituire, cota actuala 1/1, cota initiala 1/1 1) LUPU I GHEORGHE	A1

C. Partea III. SARCINI .

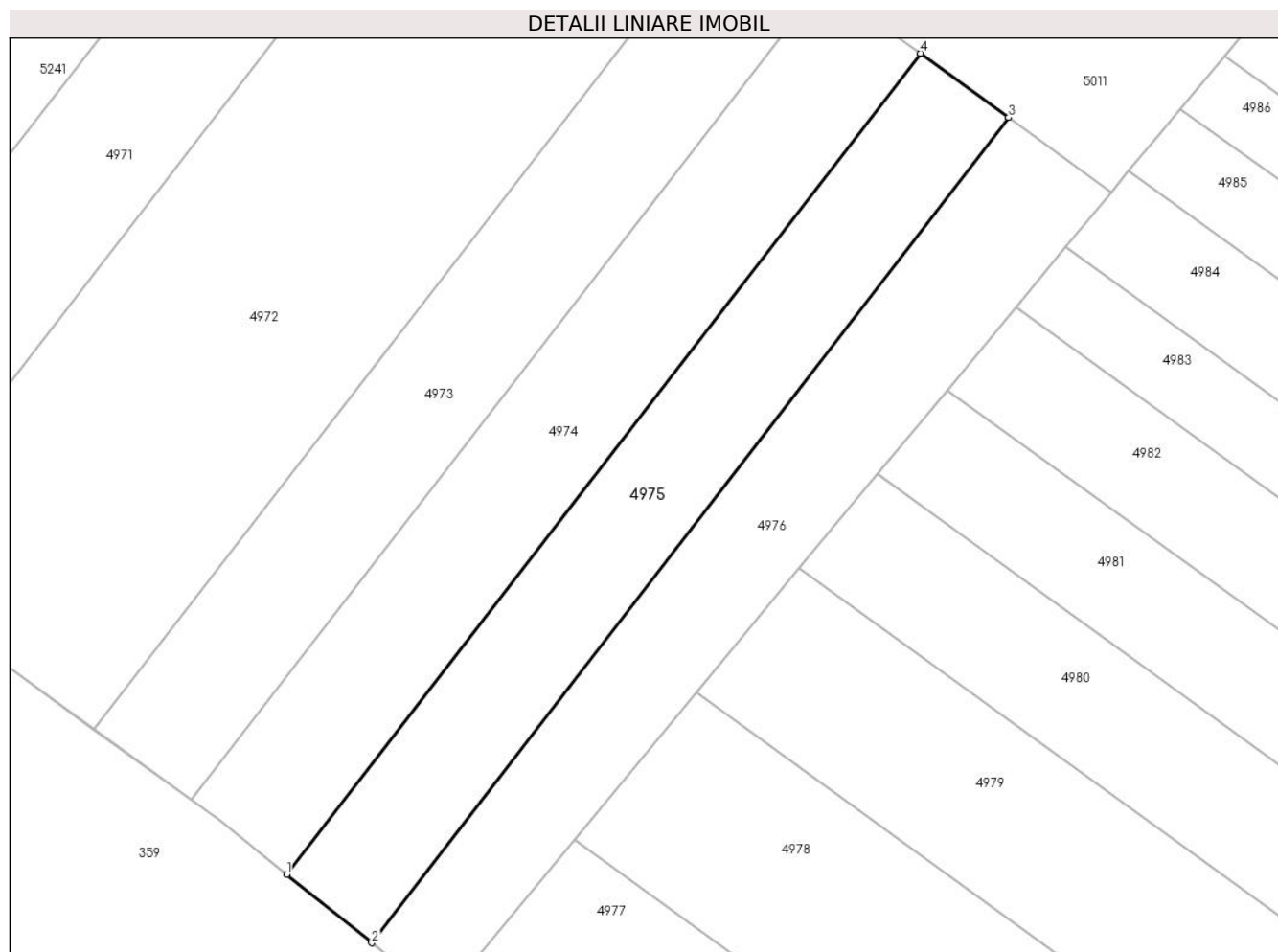
Inscrieri privind dezmembramintele dreptului de proprietate, drepturi reale de garanție și sarcini	Referințe
NU SUNT	

Anexa Nr. 1 La Partea I

Teren

Nr cadastral	Suprafața (mp)*	Observații / Referințe
	744	

* Suprafața este determinată în planul de proiecție Stereo 70.



Date referitoare la teren

Crt	Categorie folosință	Intra vilan	Suprafața (mp)	Tarla	Parcelă	Nr. topo	Observații / Referințe
1	arabil	NU	744	59	7	-	

Lungime Segmente

1) Valorile lungimilor segmentelor sunt obținute din proiecție în plan.

Punct început	X / Y	Punct sfârșit	X / Y	Lungime segment (** (m)
1	340.813,452 293.371,628	2	340.820,343 293.366,092	8.839
2	340.820,343 293.366,092	3	340.871,934 293.432,885	84.397
3	340.871,934 293.432,885	4	340.864,787 293.438,089	8.841
4	340.864,787 293.438,089	1	340.813,452 293.371,628	83.978

** Lungimile segmentelor sunt determinate în planul de proiecție Stereo 70 și sunt rotunjite la 1 milimetru.

***** Distanţa dintre puncte este formată din segmente cumulate ce sunt mai mici decât valoarea 1 milimetru.**

**DATE DESPRE IMOBILUL NR. 4976**

Oficiul de Cadastru și Publicitate Imobiliară DOLJ
Biroul de Cadastru și Publicitate Imobiliară Craiova

A. Partea I. Descrierea imobilului

TEREN Extravilan

Adresa: Jud. Dolj, T59,P8

Nr. Crt	Nr cadastral Nr. topografic	Suprafața* (mp)	Observații / Referințe
A1	34728	744	Sector cadastral:15 Teren neimpregmuit;

B. Partea II. Proprietari și acte

Inscrieri privitoare la dreptul de proprietate și alte drepturi reale		Referințe
173117 / 04/11/1111		
Hotarare Judecatoreasca nr. SENTINTA CIVILA NR 737, din 04/11/1111 emis de JUDECATORIA CALAFAT;		
B1	Intabulare, drept de PROPRIETATE, dobandit prin Hotarare Judecatoreasca, cota actuala 1/1, cota initiala 1/1 1) SC EAST WAY SPEDITION SRL, CIF:13176107	A1
148928 / 04/11/1111		
Act Notarial nr. Contract de Ipoteca 659, din 04/11/1111 emis de NP Marincas Eugen;		
B2	Se noteaza interdictiile de instrainare , grevare , inchiriere , dezmembrare , comasare , restructurare , amenajare , construire , demolare 1) LIBRA INTERNET BANK SA, CIF:8119644	A1

C. Partea III. SARCINI

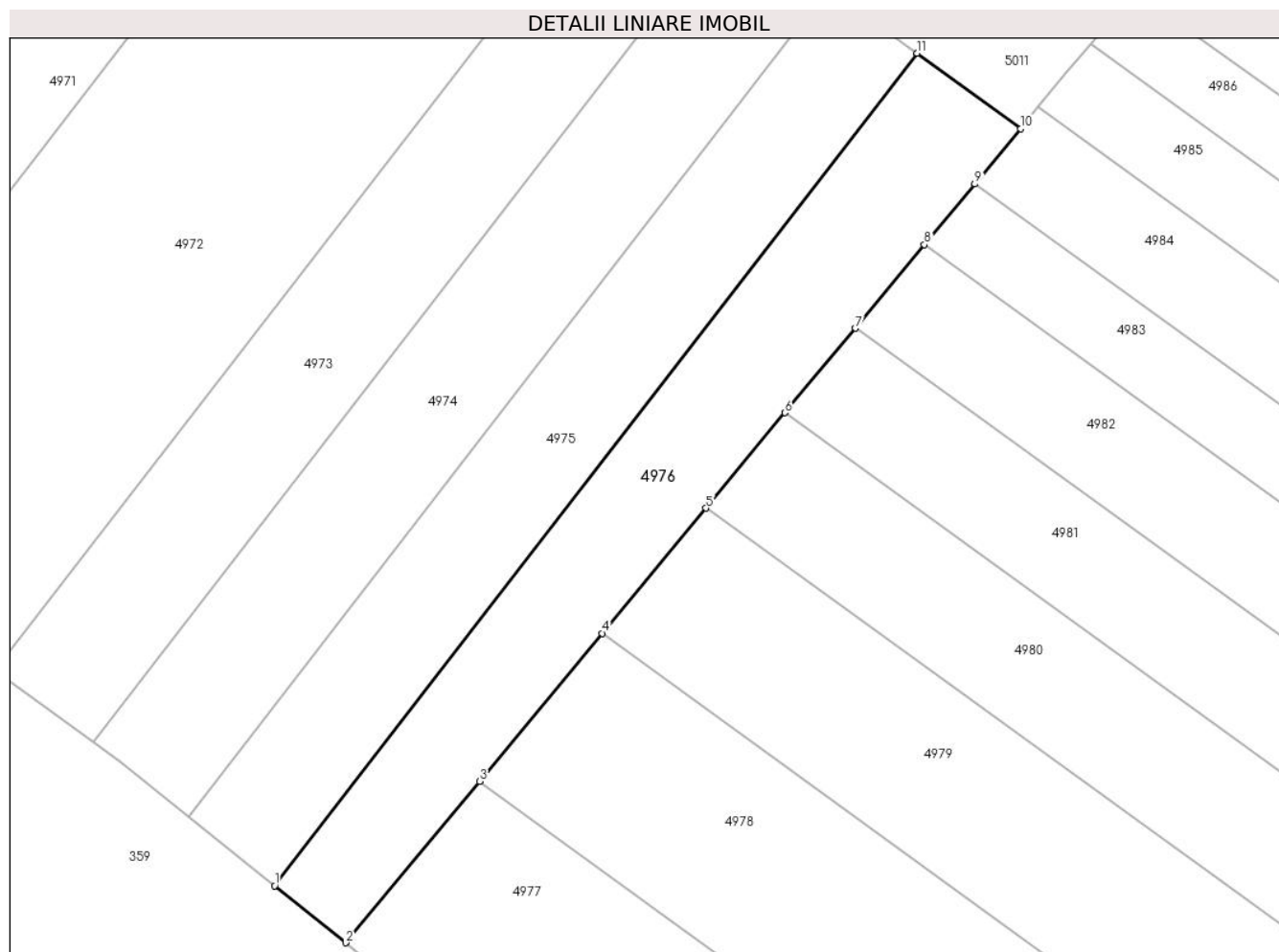
Inscrieri privind dezmembramintele dreptului de proprietate, drepturi reale de garanție și sarcini		Referințe
148928 / 04/11/1111		
Act Notarial nr. Contract de Ipoteca 659, din 04/11/1111 emis de NP Marincas Eugen;		
C1	Intabulare, drept de IPOTECA, Valoare:8000000 RON,plus celelalte obligatii de plata aferente creditului 1) LIBRA INTERNET BANK SA, CIF:8119644	A1

Anexa Nr. 1 La Partea I

Teren

Nr cadastral	Suprafața (mp)*	Observații / Referințe
34728	744	

* Suprafața este determinată în planul de proiecție Stereo 70.



Date referitoare la teren

Crt	Categorie folosință	Intravilan	Suprafața (mp)	Tarla	Parcelă	Nr. topo	Observații / Referințe
1	arabil	NU	744	59	8	-	

Lungime Segmente

1) Valorile lungimilor segmentelor sunt obținute din proiecție în plan.

Punct început	X / Y	Punct sfârșit	X / Y	Lungime segment (** (m)
1	340.820,343 293.366,092	2	340.826,046 293.361,511	7.315
2	340.826,046 293.361,511	3	340.836,792 293.374,464	16.83
3	340.836,792 293.374,464	4	340.846,648 293.386,343	15.435
4	340.846,648 293.386,343	5	340.854,976 293.396,38	13.042
5	340.854,976 293.396,38	6	340.861,327 293.404,035	9.947

Punct început	X / Y	Punct sfârșit	X / Y	Lungime segment (** (m)
6	340.861,327 293.404,035	7	340.866,96 293.410,824	8.822
7	340.866,96 293.410,824	8	340.872,517 293.417,522	8.703
8	340.872,517 293.417,522	9	340.876,562 293.422,398	6.335
9	340.876,562 293.422,398	10	340.880,243 293.426,834	5.764
10	340.880,243 293.426,834	11	340.871,934 293.432,885	10.279
11	340.871,934 293.432,885	1	340.820,343 293.366,092	84.397

** Lungimile segmentelor sunt determinate în planul de proiecție Stereo 70 și sunt rotunjite la 1 milimetru.

*** Distanța dintre puncte este formată din segmente cumulate ce sunt mai mici decât valoarea 1 milimetru.

**DATE DESPRE IMOBILUL NR. 4977**

Oficiul de Cadastru și Publicitate Imobiliară DOLJ
Biroul de Cadastru și Publicitate Imobiliară Craiova

A. Partea I. Descrierea imobilului

TEREN Extravilan

Adresa: Jud. Dolj, T59,P9

Nr. Crt	Nr cadastral Nr. topografic	Suprafața* (mp)	Observații / Referințe
A1		1.728	Sector cadastral:15 Teren neimprejmuit;

B. Partea II. Proprietari și acte

Inscrieri privitoare la dreptul de proprietate și alte drepturi reale		Referințe
/		
Act Administrativ nr. TDP 2893-19533, din 04/11/1111 emis de CJS DAPT DOLJ;		
B1	Intabulare, drept de PROPRIETATE, dobandit prin Reconstituire, cota actuala 1/1, cota initiala 1/1 1) RADU V ION 2) RADU V GHEORGHE	A1

C. Partea III. SARCINI .

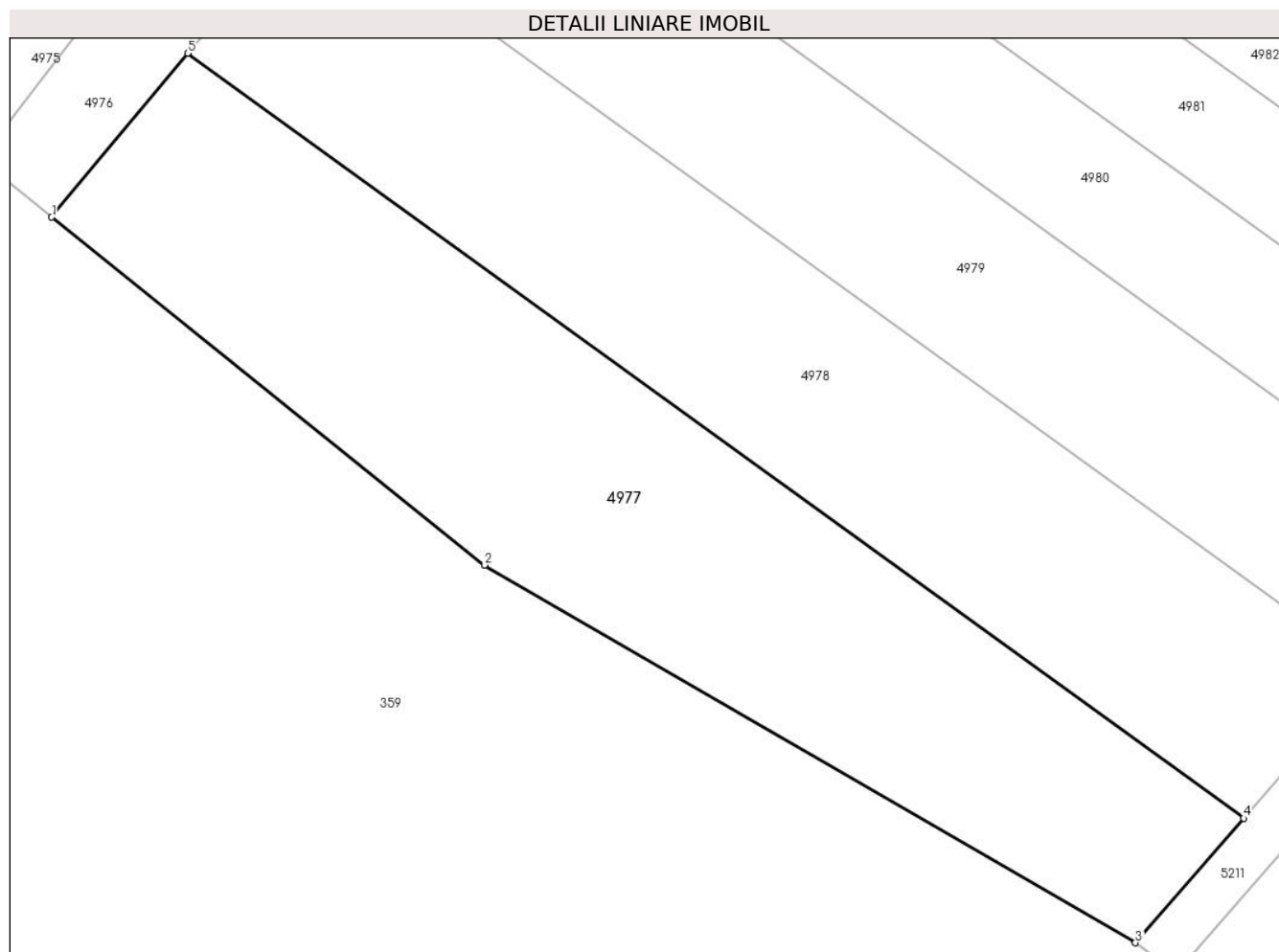
Inscrieri privind dezmembramintele dreptului de proprietate, drepturi reale de garanție și sarcini	Referințe
NU SUNT	

Anexa Nr. 1 La Partea I

Teren

Nr cadastral	Suprafața (mp)*	Observații / Referințe
	1.728	

* Suprafața este determinată în planul de proiecție Stereo 70.



Date referitoare la teren

Crt	Categorie folosință	Intra vilan	Suprafața (mp)	Tarla	Parcelă	Nr. topo	Observații / Referințe
1	arabil	NU	1.728	59	9	-	

Lungime Segmente

1) Valorile lungimilor segmentelor sunt obținute din proiecție în plan.

Punct început	X / Y	Punct sfârșit	X / Y	Lungime segment (** (m)
1	340.826,046 293.361,511	2	340.860,257 293.334,031	43.881
2	340.860,257 293.334,031	3	340.911,716 293.304,196	59.482
3	340.911,716 293.304,196	4	340.920,264 293.314,025	13.026
4	340.920,264 293.314,025	5	340.836,792 293.374,464	103.056
5	340.836,792 293.374,464	1	340.826,046 293.361,511	16.83

**** Lungimile segmentelor sunt determinate în planul de proiecție Stereo 70 și sunt rotunjite la 1 milimetru.**

***** Distanța dintre puncte este formată din segmente cumulate ce sunt mai mici decât valoarea 1 milimetru.**

**DATE DESPRE IMOBILUL NR. 4978**

Oficiul de Cadastru și Publicitate Imobiliară DOLJ
Biroul de Cadastru și Publicitate Imobiliară Craiova

A. Partea I. Descrierea imobilului

TEREN Extravilan

Adresa: Jud. Dolj, T59,P10

Nr. Crt	Nr cadastral Nr. topografic	Suprafața* (mp)	Observații / Referințe
A1		1.590	Sector cadastral:15 Teren neimprejmuit;

B. Partea II. Proprietari și acte

Inscrieri privitoare la dreptul de proprietate și alte drepturi reale	Referințe
/	
Act Normativ nr. 7, din 04/11/1111 emis de PARLAMENTUL ROMÂNIEI;	
B1	Inscrierea provizorie, drept de PROPRIETATE, dobandit prin Lege, cota actuala 1/1, cota initiala 1/1
	1) NEIDENTIFICAT NEIDENTIFICAT, CIF:0000000000000

C. Partea III. SARCINI .

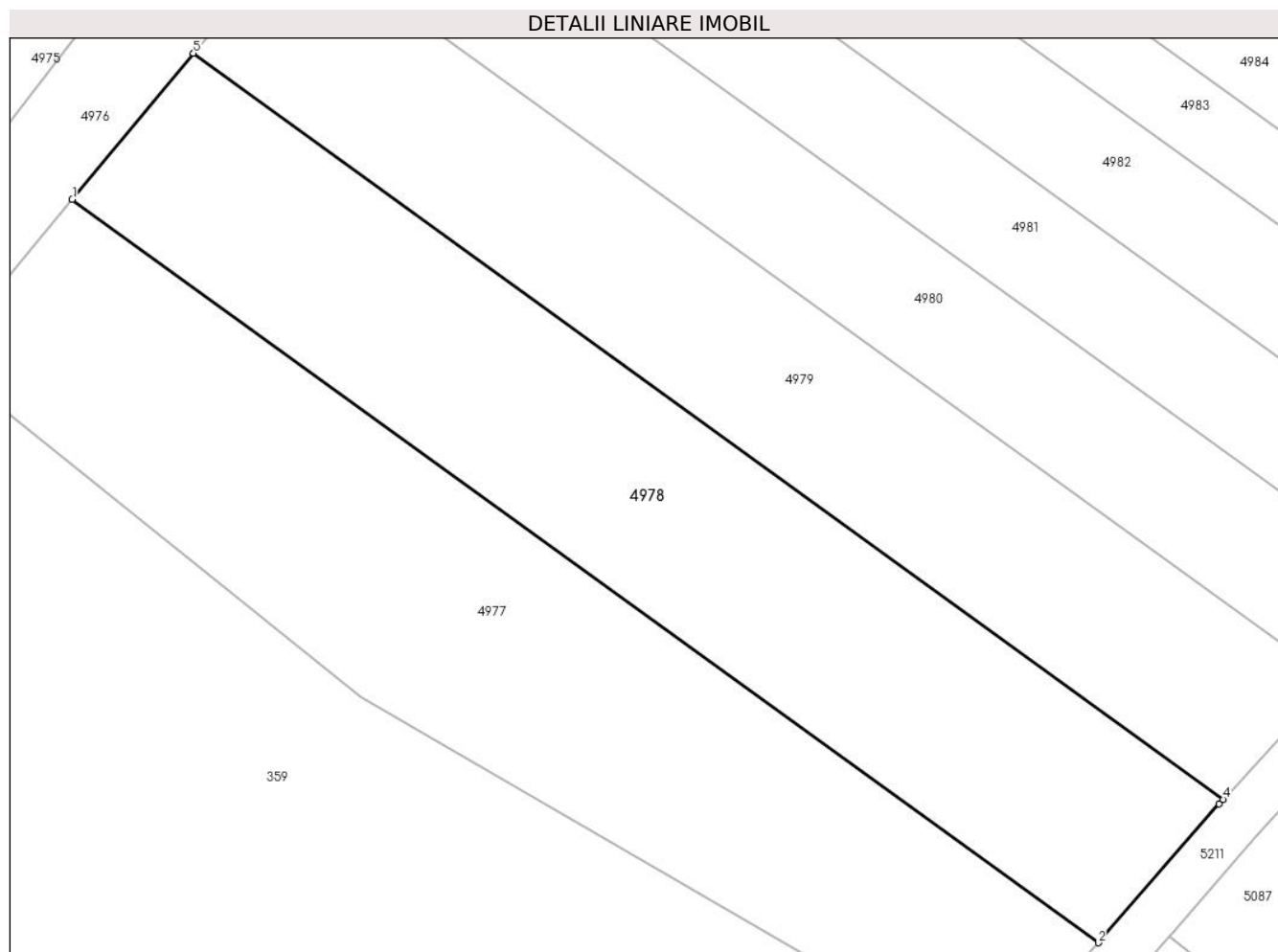
Inscrieri privind dezmembramintele dreptului de proprietate, drepturi reale de garanție și sarcini	Referințe
NU SUNT	

Anexa Nr. 1 La Partea I

Teren

Nr cadastral	Suprafața (mp)*	Observații / Referințe
	1.590	

* Suprafața este determinată în planul de proiecție Stereo 70.



Date referitoare la teren

Crt	Categorie folosință	Intra vilan	Suprafața (mp)	Tarla	Parcelă	Nr. topo	Observații / Referințe
1	arabil	NU	1.590	59	10	-	

Lungime Segmente

1) Valorile lungimilor segmentelor sunt obținute din proiecție în plan.

Punct început	X / Y	Punct sfârșit	X / Y	Lungime segment (** (m)
1	340.836,792 293.374,464	2	340.920,264 293.314,025	103.056
2	340.920,264 293.314,025	3	340.930,085 293.325,318	14.966
3	340.930,085 293.325,318	4	340.930,421 293.325,686	0.498
4	340.930,421 293.325,686	5	340.846,648 293.386,343	103.427
5	340.846,648 293.386,343	1	340.836,792 293.374,464	15.435

**** Lungimile segmentelor sunt determinate în planul de proiecție Stereo 70 și sunt rotunjite la 1 milimetru.**

***** Distanța dintre puncte este formată din segmente cumulate ce sunt mai mici decât valoarea 1 milimetru.**

**DATE DESPRE IMOBILUL NR. 4979**

Oficiul de Cadastru și Publicitate Imobiliară DOLJ
Biroul de Cadastru și Publicitate Imobiliară Craiova

A. Partea I. Descrierea imobilului

TEREN Extravilan

Adresa: Jud. Dolj, T59,P11

Nr. Crt	Nr cadastral Nr. topografic	Suprafața* (mp)	Observații / Referințe
A1		1.350	Sector cadastral:15 Teren neimprejmuit;

B. Partea II. Proprietari și acte

Inscrieri privitoare la dreptul de proprietate și alte drepturi reale		Referințe
/		
Act Normativ nr. 7, din 04/11/1111 emis de PARLAMENTUL ROMÂNIEI;		
B1	Inscrierea provizorie, drept de PROPRIETATE, dobandit prin Lege, cota actuala 1/1, cota initiala 1/1 1) NEIDENTIFICAT NEIDENTIFICAT, CIF:0000000000000	A1

C. Partea III. SARCINI .

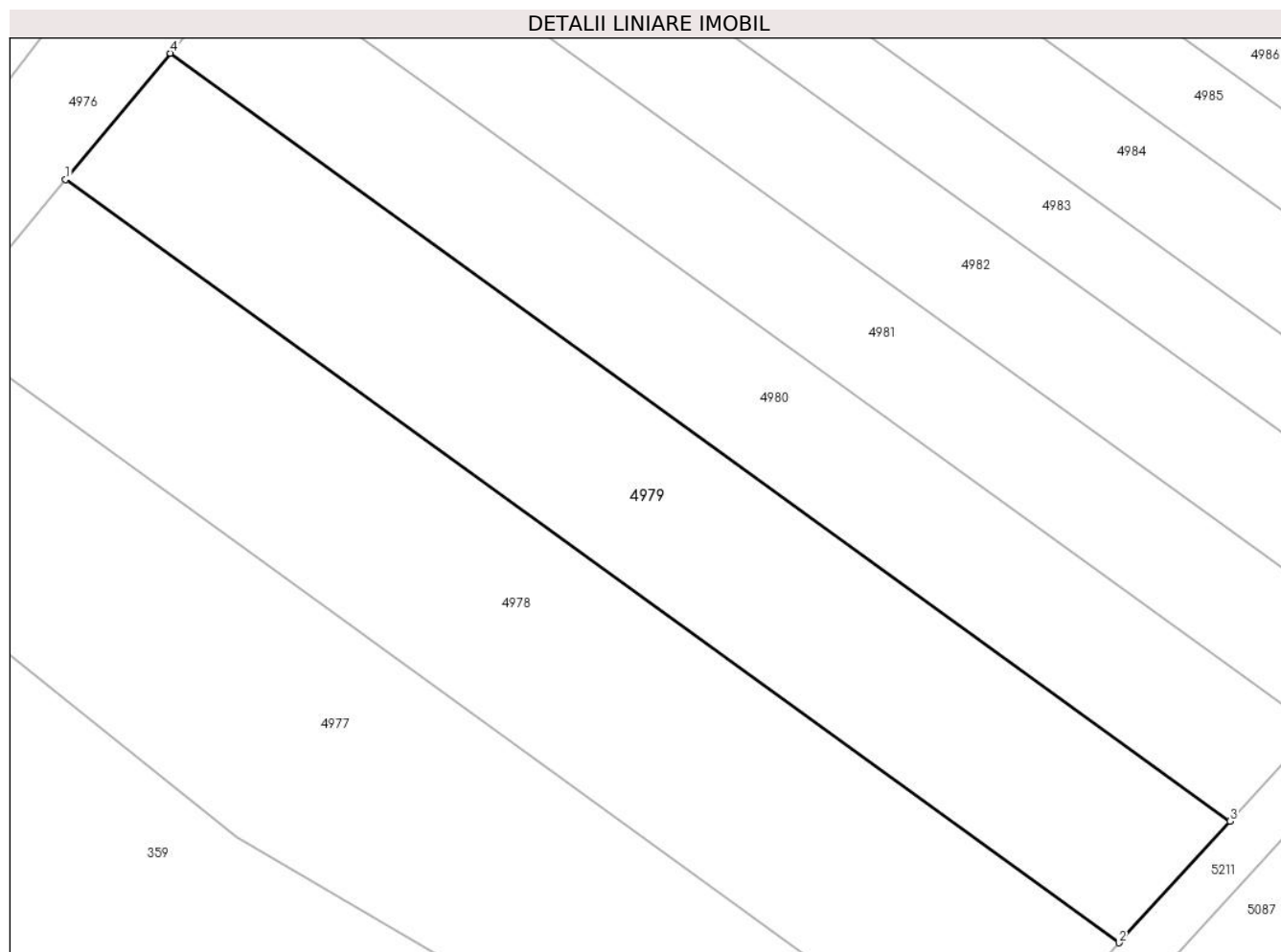
Inscrieri privind dezmembramintele dreptului de proprietate, drepturi reale de garanție și sarcini	Referințe
NU SUNT	

Anexa Nr. 1 La Partea I

Teren

Nr cadastral	Suprafața (mp)*	Observații / Referințe
	1.350	

* Suprafața este determinată în planul de proiecție Stereo 70.



Date referitoare la teren

Crt	Categorie folosință	Intra vilan	Suprafața (mp)	Tarla	Parcelă	Nr. topo	Observații / Referințe
1	arabil	NU	1.350	59	11	-	

Lungime Segmente

1) Valorile lungimilor segmentelor sunt obținute din proiecție în plan.

Punct început	X / Y	Punct sfârșit	X / Y	Lungime segment (** (m)
1	340.846,648 293.386,343	2	340.930,421 293.325,686	103.427
2	340.930,421 293.325,686	3	340.939,251 293.335,359	13.097
3	340.939,251 293.335,359	4	340.854,976 293.396,38	104.047
4	340.854,976 293.396,38	1	340.846,648 293.386,343	13.042

** Lungimile segmentelor sunt determinate în planul de proiecție Stereo 70 și sunt rotunjite la 1 milimetru.

***** Distanţa dintre puncte este formată din segmente cumulate ce sunt mai mici decât valoarea 1 milimetru.**

**DATE DESPRE IMOBILUL NR. 4980**

Oficiul de Cadastru și Publicitate Imobiliară DOLJ
Biroul de Cadastru și Publicitate Imobiliară Craiova

A. Partea I. Descrierea imobilului

TEREN Extravilan

Adresa: Jud. Dolj, T59,P12

Nr. Crt	Nr cadastral Nr. topografic	Suprafața* (mp)	Observații / Referințe
A1	32935	1.035	Sector cadastral:15 Teren neimpregmuit;

B. Partea II. Proprietari și acte

Inscrieri privitoare la dreptul de proprietate și alte drepturi reale		Referințe
49753 / 04/11/1111		
Hotarare Judecatoreasca nr. SENTINTA CIVILA nr 1799, din 04/11/1111 emis de JUDECATORIA CALAFAT (dosar nr 2988/201/2013;);		
B1	Intabulare, drept de PROPRIETATE, dobandit prin Hotarare Judecatoreasca, cota actuala 1/1, cota initiala 1/1 1) SC EAST WAY SPEDITION SRL, CIF:999999999999	A1
145268 / 04/11/1111		
Act Notarial nr. contract de ipoteca 659, din 04/11/1111 emis de NP Marincas Eugen;		
B2	Se notează interdicțiile de înstrăinare, grevare, închiriere, dezmembrare, comasare, construire, demolare, restructurare și amenajare 1) LIBRA INTERNET BANK SA, CIF:8119644	A1

C. Partea III. SARCINI

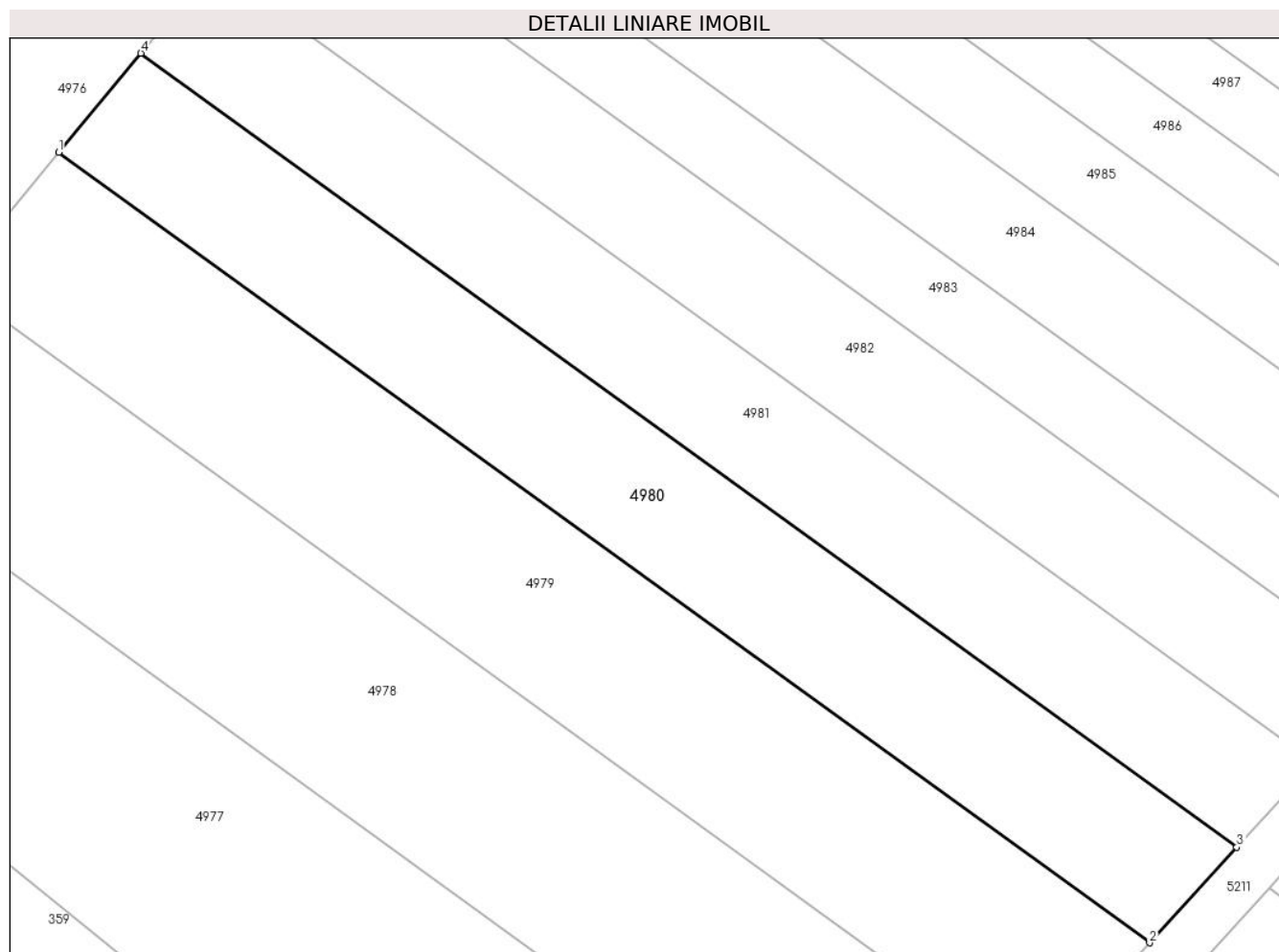
Inscrieri privind dezmembramintele dreptului de proprietate, drepturi reale de garanție și sarcini		Referințe
145268 / 04/11/1111		
Act Notarial nr. contract de ipoteca 659, din 04/11/1111 emis de NP Marincas Eugen;		
C1	Intabulare, drept de IPOTECA, Valoare:8000000 RONplus celelalte obligatii aferente creditului 1) LIBRA INTERNET BANK SA, CIF:8119644	A1

Anexa Nr. 1 La Partea I

Teren

Nr cadastral	Suprafața (mp)*	Observații / Referințe
32935	1.035	

* Suprafața este determinată în planul de proiecție Stereo 70.



Date referitoare la teren

Crt	Categorie folosință	Intravilan	Suprafața (mp)	Tarla	Parcelă	Nr. topo	Observații / Referințe
1	arabil	NU	1.035	59	12	-	

Lungime Segmente

1) Valorile lungimilor segmentelor sunt obținute din proiecție în plan.

Punct început	X / Y	Punct sfârșit	X / Y	Lungime segment (** (m)
1	340.854,976 293.396,38	2	340.939,251 293.335,359	104.047
2	340.939,251 293.335,359	3	340.945,985 293.342,736	9.988
3	340.945,985 293.342,736	4	340.861,327 293.404,035	104.521
4	340.861,327 293.404,035	1	340.854,976 293.396,38	9.947

** Lungimile segmentelor sunt determinate în planul de proiecție Stereo 70 și sunt rotunjite la 1 milimetru.

***** Distanţa dintre puncte este formată din segmente cumulate ce sunt mai mici decât valoarea 1 milimetru.**

**DATE DESPRE IMOBILUL NR. 4981**

Oficiul de Cadastru și Publicitate Imobiliară DOLJ
Biroul de Cadastru și Publicitate Imobiliară Craiova

A. Partea I. Descrierea imobilului

TEREN Extravilan

Adresa: Jud. Dolj, T59,P13

Nr. Crt	Nr cadastral Nr. topografic	Suprafața* (mp)	Observații / Referințe
A1		922	Sector cadastral:15 Teren neimprejmuit;

B. Partea II. Proprietari și acte

Inscrieri privitoare la dreptul de proprietate și alte drepturi reale		Referințe
/		
Act Administrativ nr. TDP 2761-48356, din 04/11/1111 emis de CJS DAPT DOLJ;		
B1	Intabulare, drept de PROPRIETATE, dobandit prin Reconstituire, cota actuala 1/1, cota initiala 1/1 1) BICĂ I DUMITRU	A1

C. Partea III. SARCINI .

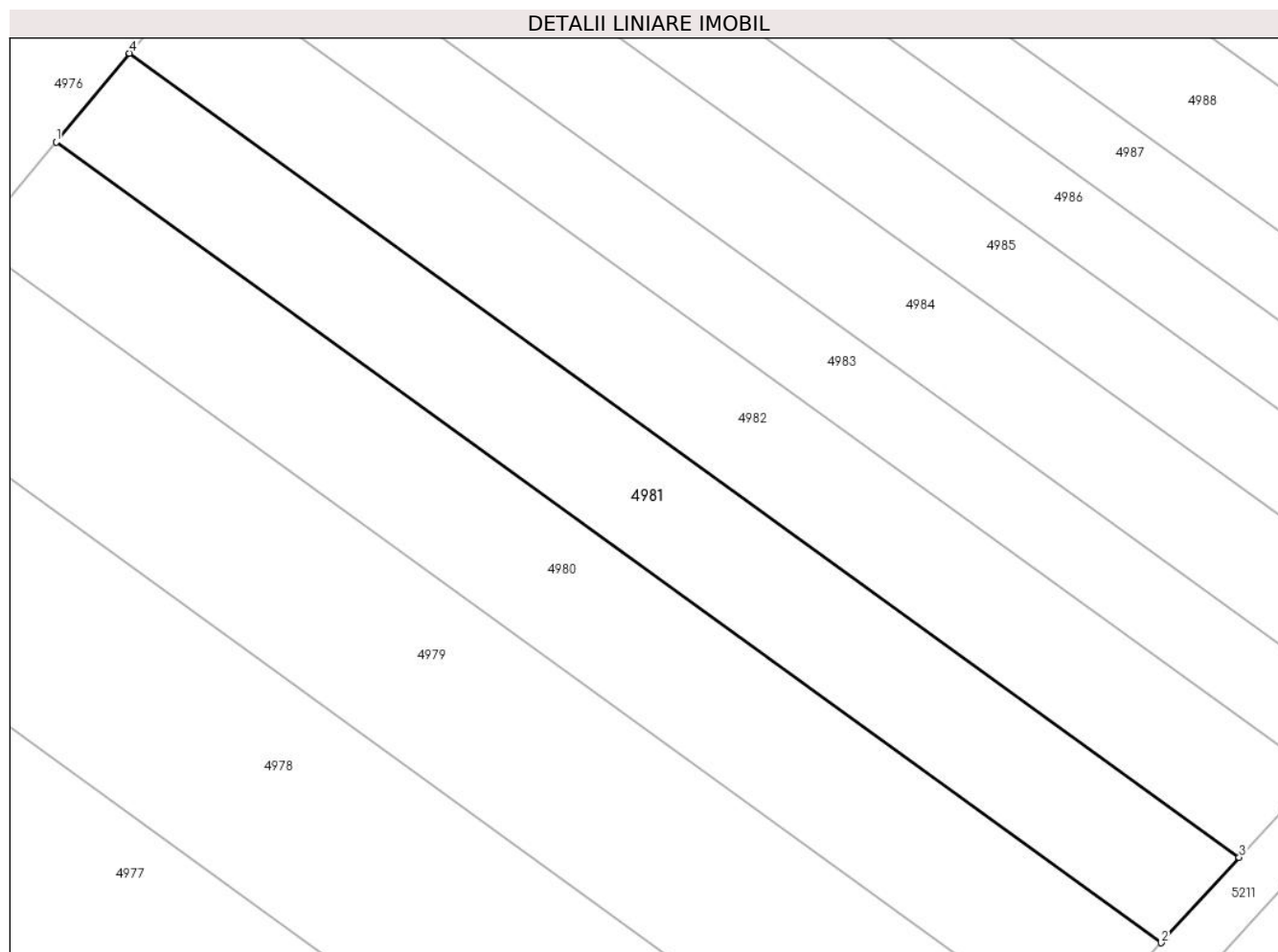
Inscrieri privind dezmembramintele dreptului de proprietate, drepturi reale de garanție și sarcini	Referințe
NU SUNT	

Anexa Nr. 1 La Partea I

Teren

Nr cadastral	Suprafața (mp)*	Observații / Referințe
	922	

* Suprafața este determinată în planul de proiecție Stereo 70.



Date referitoare la teren

Crt	Categorie folosință	Intra vilan	Suprafața (mp)	Tarla	Parcelă	Nr. topo	Observații / Referințe
1	arabil	NU	922	59	13	-	

Lungime Segmente

1) Valorile lungimilor segmentelor sunt obținute din proiecție în plan.

Punct început	X / Y	Punct sfârșit	X / Y	Lungime segment (** (m)
1	340.861,327 293.404,035	2	340.945,985 293.342,736	104.521
2	340.945,985 293.342,736	3	340.951,958 293.349,28	8.86
3	340.951,958 293.349,28	4	340.866,96 293.410,824	104.94
4	340.866,96 293.410,824	1	340.861,327 293.404,035	8.822

** Lungimile segmentelor sunt determinate în planul de proiecție Stereo 70 și sunt rotunjite la 1 milimetru.

***** Distanţa dintre puncte este formată din segmente cumulate ce sunt mai mici decât valoarea 1 milimetru.**

**DATE DESPRE IMOBILUL NR. 4982**

Oficiul de Cadastru și Publicitate Imobiliară DOLJ
Biroul de Cadastru și Publicitate Imobiliară Craiova

A. Partea I. Descrierea imobilului

TEREN Extravilan

Adresa: Jud. Dolj, T59,P14

Nr. Crt	Nr cadastral Nr. topografic	Suprafața* (mp)	Observații / Referințe
A1		913	Sector cadastral:15 Teren neimprejmuit; In TDP a fost inscris in mod eronat T60 corect fiind T59

B. Partea II. Proprietari și acte

Inscrieri privitoare la dreptul de proprietate și alte drepturi reale		Referințe
/		
Act Administrativ nr. TDP 697-15010, din 04/11/1111 emis de CJS DAPT DOLJ;		
B1	Intabulare, drept de PROPRIETATE, dobandit prin Reconstituire, cota actuala 1/1, cota initiala 1/1 1) CĂLIN C ION	A1

C. Partea III. SARCINI .

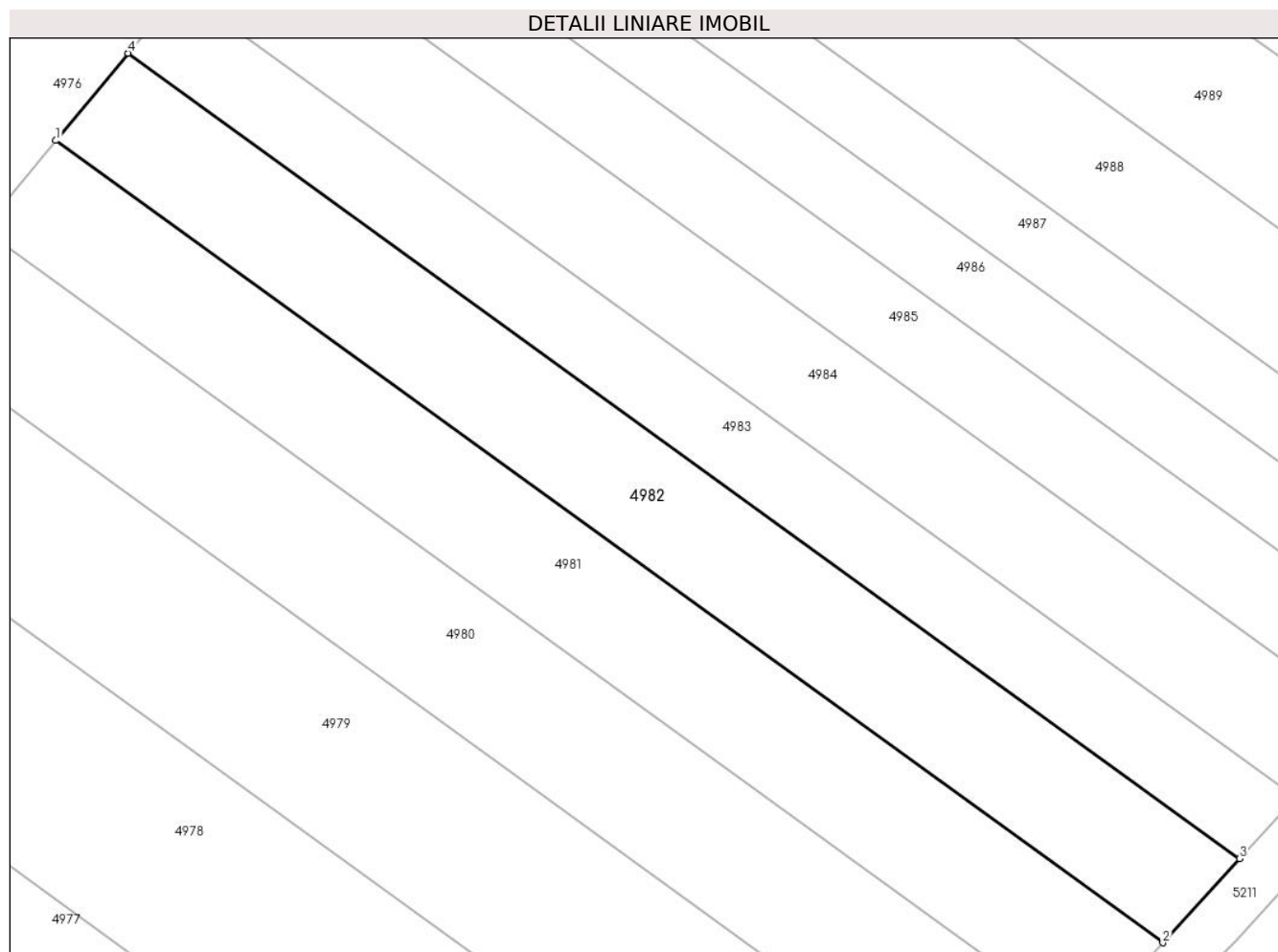
Inscrieri privind dezmembramintele dreptului de proprietate, drepturi reale de garanție și sarcini	Referințe
NU SUNT	

Anexa Nr. 1 La Partea I

Teren

Nr cadastral	Suprafața (mp)*	Observații / Referințe
	913	In TDP a fost inregistrat în mod eronat T60 corect fiind T59

* Suprafața este determinată în planul de proiecție Stereo 70.



Date referitoare la teren

Crt	Categorie folosință	Intravilan	Suprafața (mp)	Tarla	Parcelă	Nr. topo	Observații / Referințe
1	arabil	NU	913	59	14	-	

Lungime Segmente

1) Valorile lungimilor segmentelor sunt obținute din proiecție în plan.

Punct început	X / Y	Punct sfârșit	X / Y	Lungime segment (** (m)
1	340.866,96 293.410,824	2	340.951,958 293.349,28	104.94
2	340.951,958 293.349,28	3	340.957,85 293.355,735	8.74
3	340.957,85 293.355,735	4	340.872,517 293.417,522	105.353
4	340.872,517 293.417,522	1	340.866,96 293.410,824	8.703

** Lungimile segmentelor sunt determinate în planul de proiecție Stereo 70 și sunt rotunjite la 1 milimetru.

***** Distanţa dintre puncte este formată din segmente cumulate ce sunt mai mici decât valoarea 1 milimetru.**

**DATE DESPRE IMOBILUL NR. 4983**

Oficiul de Cadastru și Publicitate Imobiliară DOLJ
Biroul de Cadastru și Publicitate Imobiliară Craiova

A. Partea I. Descrierea imobilului

TEREN Extravilan

Adresa: Jud. Dolj, T59,P15

Nr. Crt	Nr cadastral Nr. topografic	Suprafața* (mp)	Observații / Referințe
A1		667	Sector cadastral:15 Teren neimprejmuit;

B. Partea II. Proprietari și acte

Inscrieri privitoare la dreptul de proprietate și alte drepturi reale		Referințe
/		
Act Administrativ nr. TDP 789-59060, din 04/11/1111 emis de CJSAPT DOLJ;		
B1	Intabulare, drept de PROPRIETATE, dobandit prin Reconstituire, cota actuala 1/1, cota initiala 1/1 1) MOCIOFLEACĂ C GAVRILĂ	A1

C. Partea III. SARCINI .

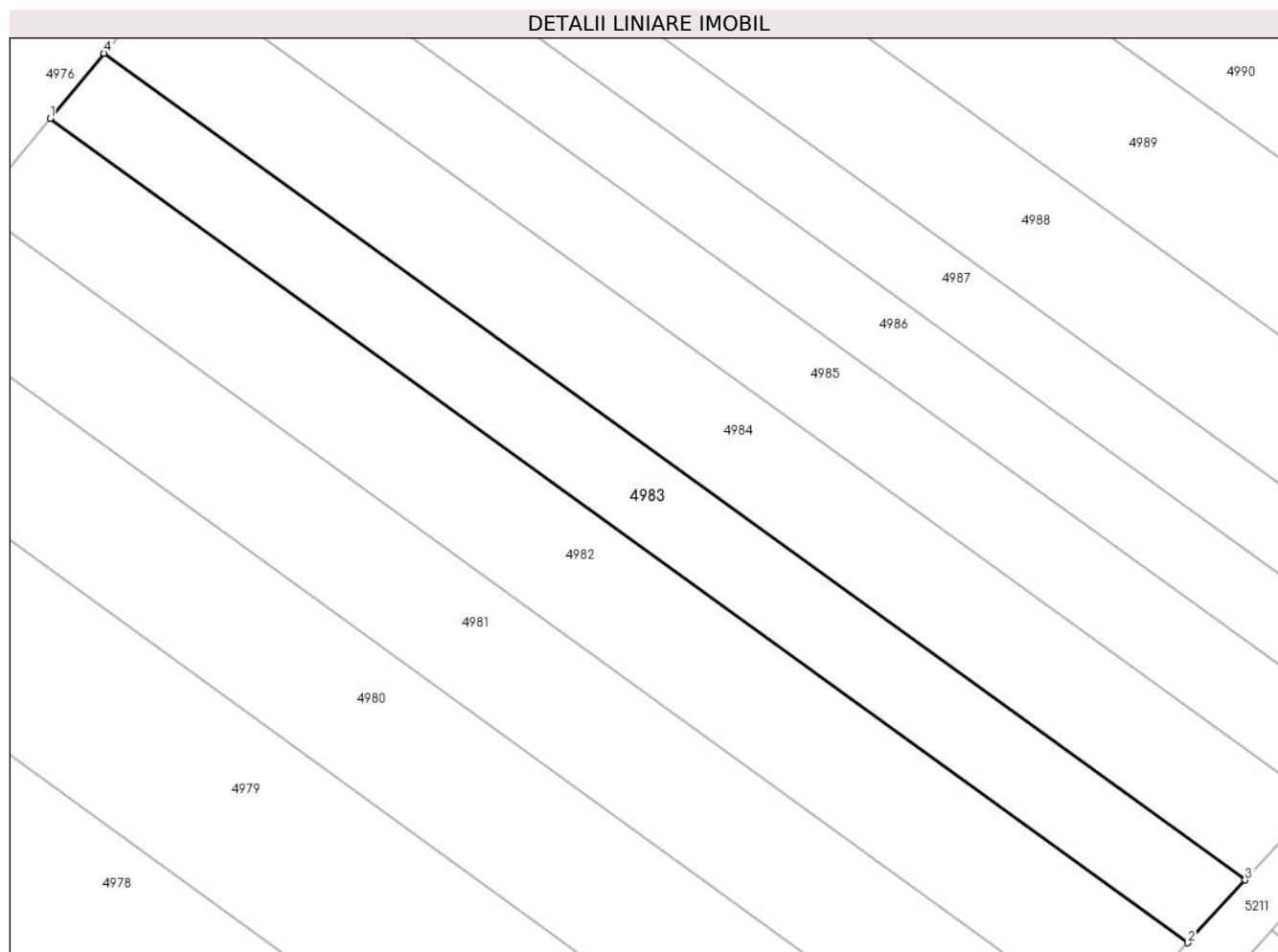
Inscrieri privind dezmembramintele dreptului de proprietate, drepturi reale de garanție și sarcini	Referințe
NU SUNT	

Anexa Nr. 1 La Partea I

Teren

Nr cadastral	Suprafața (mp)*	Observații / Referințe
	667	

* Suprafața este determinată în planul de proiecție Stereo 70.



Date referitoare la teren

Crt	Categorie folosință	Intra vilan	Suprafața (mp)	Tarla	Parcelă	Nr. topo	Observații / Referințe
1	arabil	NU	667	59	15	-	

Lungime Segmente

1) Valorile lungimilor segmentelor sunt obținute din proiecție în plan.

Punct început	X / Y	Punct sfârșit	X / Y	Lungime segment (** (m)
1	340.872,517 293.417,522	2	340.957,85 293.355,735	105.353
2	340.957,85 293.355,735	3	340.962,139 293.360,434	6.362
3	340.962,139 293.360,434	4	340.876,562 293.422,398	105.655
4	340.876,562 293.422,398	1	340.872,517 293.417,522	6.335

** Lungimile segmentelor sunt determinate în planul de proiecție Stereo 70 și sunt rotunjite la 1 milimetru.

***** Distanţa dintre puncte este formată din segmente cumulate ce sunt mai mici decât valoarea 1 milimetru.**

**DATE DESPRE IMOBILUL NR. 4984**

Oficiul de Cadastru și Publicitate Imobiliară DOLJ
Biroul de Cadastru și Publicitate Imobiliară Craiova

A. Partea I. Descrierea imobilului

TEREN Extravilan

Adresa: Jud. Dolj, T59,P16

Nr. Crt	Nr cadastral Nr. topografic	Suprafața* (mp)	Observații / Referințe
A1		844	Sector cadastral:15 Teren neimprejmuit;

B. Partea II. Proprietari și acte

Inscrieri privitoare la dreptul de proprietate și alte drepturi reale		Referințe
/		
Act Administrativ nr. TDP 789-59060, din 04/11/1111 emis de CJSAPT DOLJ;		
B1	Intabulare, drept de PROPRIETATE, dobandit prin Reconstituire, cota actuala 1/1, cota initiala 1/1 1) MOCIOFLEACĂ C GAVRILĂ	A1

C. Partea III. SARCINI .

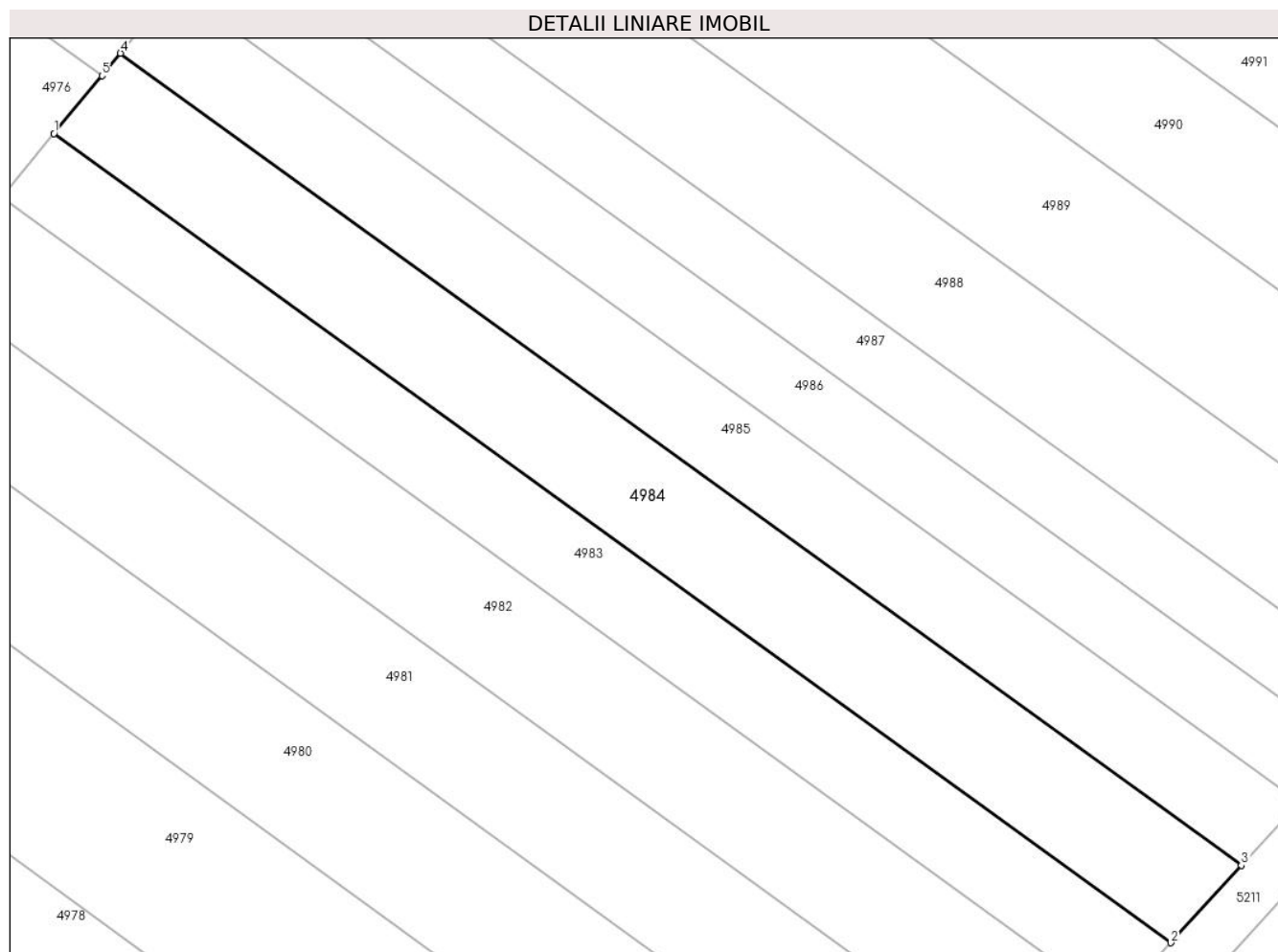
Inscrieri privind dezmembramintele dreptului de proprietate, drepturi reale de garanție și sarcini	Referințe
NU SUNT	

Anexa Nr. 1 La Partea I

Teren

Nr cadastral	Suprafața (mp)*	Observații / Referințe
	844	

* Suprafața este determinată în planul de proiecție Stereo 70.



Date referitoare la teren

Crt	Categorie folosință	Intravilan	Suprafața (mp)	Tarla	Parcelă	Nr. topo	Observații / Referințe
1	arabil	NU	844	59	16	-	

Lungime Segmente

1) Valorile lungimilor segmentelor sunt obținute din proiecție în plan.

Punct început	X / Y	Punct sfârșit	X / Y	Lungime segment (** (m)
1	340.876,562 293.422,398	2	340.962,139 293.360,434	105.655
2	340.962,139 293.360,434	3	340.967,55 293.366,361	8.025
3	340.967,55 293.366,361	4	340.881,665 293.428,548	106.035
4	340.881,665 293.428,548	5	340.880,243 293.426,834	2.227
5	340.880,243 293.426,834	1	340.876,562 293.422,398	5.764

**** Lungimile segmentelor sunt determinate în planul de proiecție Stereo 70 și sunt rotunjite la 1 milimetru.**

***** Distanța dintre puncte este formată din segmente cumulate ce sunt mai mici decât valoarea 1 milimetru.**

**DATE DESPRE IMOBILUL NR. 4985**

Oficiul de Cadastru și Publicitate Imobiliară DOLJ
Biroul de Cadastru și Publicitate Imobiliară Craiova

A. Partea I. Descrierea imobilului

TEREN Extravilan

Adresa: Jud. Dolj, T59,P17

Nr. Crt	Nr cadastral Nr. topografic	Suprafața* (mp)	Observații / Referințe
A1		696	Sector cadastral:15 Teren neimprejmuit;

B. Partea II. Proprietari și acte

Inscrieri privitoare la dreptul de proprietate și alte drepturi reale		Referințe
/		
Act Normativ nr. 7, din 04/11/1111 emis de PARLAMENTUL ROMÂNIEI;		
B1	Inscrierea provizorie, drept de PROPRIETATE, dobandit prin Lege, cota actuala 1/1, cota initiala 1/1	A1
1) NEIDENTIFICAT NEIDENTIFICAT, CIF:0000000000000		

C. Partea III. SARCINI .

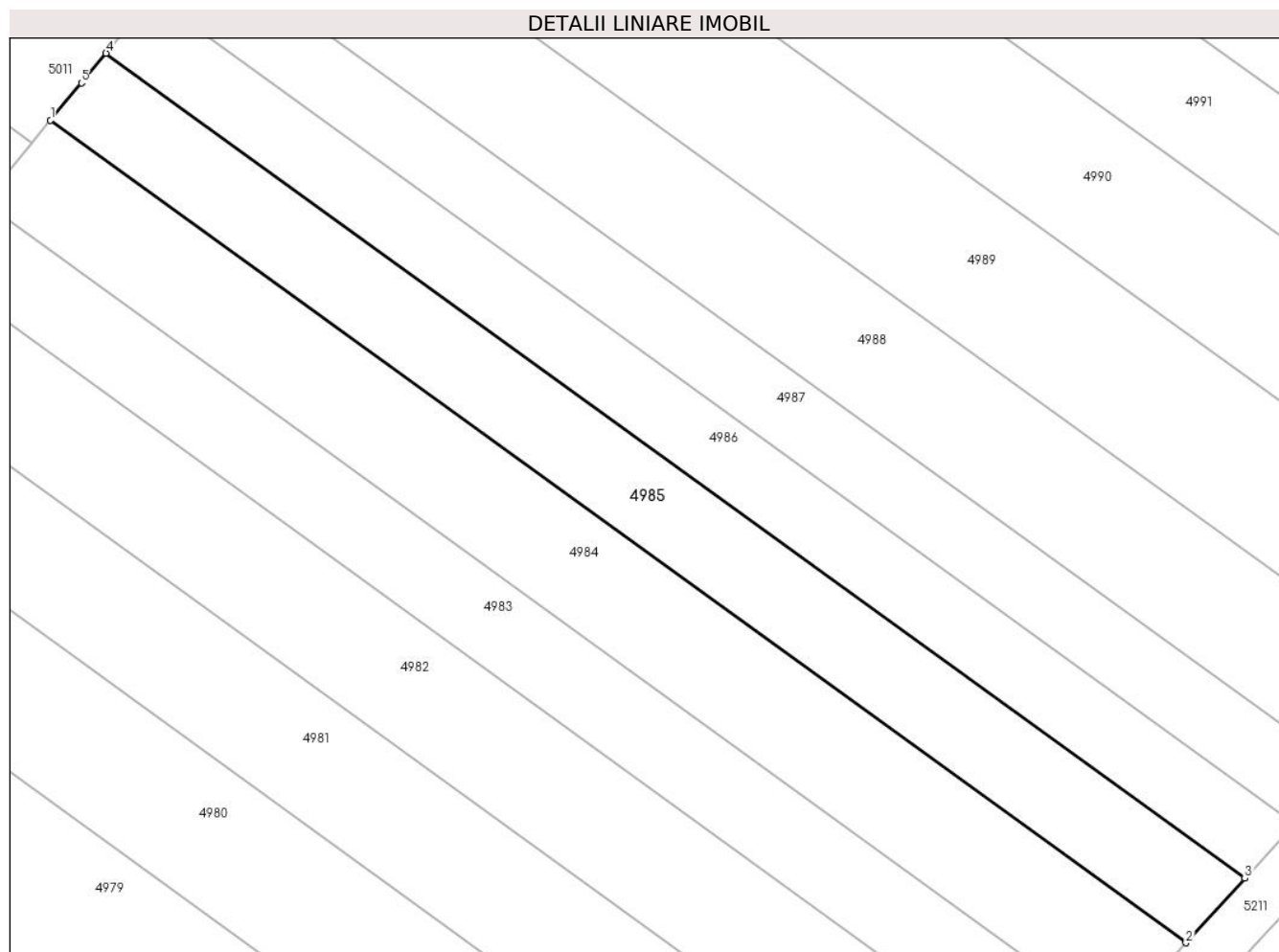
Inscrieri privind dezmembramintele dreptului de proprietate, drepturi reale de garanție și sarcini	Referințe
NU SUNT	

Anexa Nr. 1 La Partea I

Teren

Nr cadastral	Suprafața (mp)*	Observații / Referințe
	696	

* Suprafața este determinată în planul de proiecție Stereo 70.



Date referitoare la teren

Crt	Categorie folosință	Intra vilan	Suprafața (mp)	Tarla	Parcelă	Nr. topo	Observații / Referințe
1	arabil	NU	696	59	17	-	

Lungime Segmente

1) Valorile lungimilor segmentelor sunt obținute din proiecție în plan.

Punct început	X / Y	Punct sfârșit	X / Y	Lungime segment (** (m)
1	340.881,665 293.428,548	2	340.967,55 293.366,361	106.035
2	340.967,55 293.366,361	3	340.971,997 293.371,233	6.596
3	340.971,997 293.371,233	4	340.885,859 293.433,603	106.347
4	340.885,859 293.433,603	5	340.883,993 293.431,354	2.922
5	340.883,993 293.431,354	1	340.881,665 293.428,548	3.646

**** Lungimile segmentelor sunt determinate în planul de proiecție Stereo 70 și sunt rotunjite la 1 milimetru.**

***** Distanța dintre puncte este formată din segmente cumulate ce sunt mai mici decât valoarea 1 milimetru.**

**DATE DESPRE IMOBILUL NR. 4986**

Oficiul de Cadastru și Publicitate Imobiliară DOLJ
Biroul de Cadastru și Publicitate Imobiliară Craiova

A. Partea I. Descrierea imobilului

TEREN Extravilan

Adresa: Jud. Dolj, T59,P18

Nr. Crt	Nr cadastral Nr. topografic	Suprafața* (mp)	Observații / Referințe
A1		590	Sector cadastral:15 Teren neimprejmuit;

B. Partea II. Proprietari și acte

Inscrieri privitoare la dreptul de proprietate și alte drepturi reale	Referințe
/	
Act Administrativ nr. TDP 1044-45342, din 04/11/1111 emis de CJS DAPT DOLJ;	
B1	A1
Intabulare, drept de PROPRIETATE, dobandit prin Reconstituire, cota actuala 1/1, cota initiala 1/1 1) OPRIȘ C NICOLAE	

C. Partea III. SARCINI .

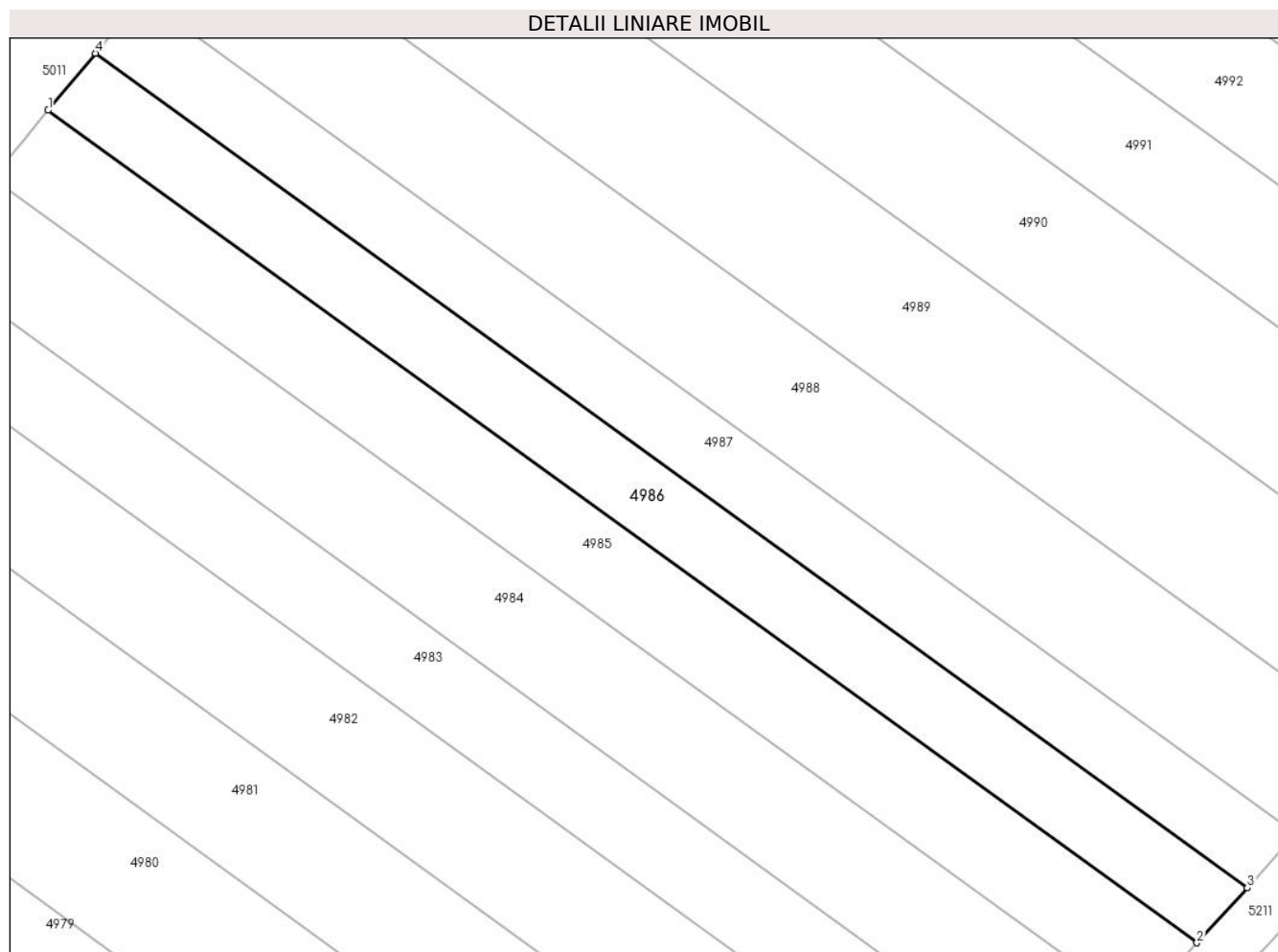
Inscrieri privind dezmembramintele dreptului de proprietate, drepturi reale de garanție și sarcini	Referințe
NU SUNT	

Anexa Nr. 1 La Partea I

Teren

Nr cadastral	Suprafața (mp)*	Observații / Referințe
	590	

* Suprafața este determinată în planul de proiecție Stereo 70.



Date referitoare la teren

Crt	Categorie folosință	Intra vilan	Suprafața (mp)	Tarla	Parcelă	Nr. topo	Observații / Referințe
1	arabil	NU	590	59	18	-	

Lungime Segmente

1) Valorile lungimilor segmentelor sunt obținute din proiecție în plan.

Punct început	X / Y	Punct sfârșit	X / Y	Lungime segment (** (m)
1	340.885,859 293.433,603	2	340.971,997 293.371,233	106.347
2	340.971,997 293.371,233	3	340.975,757 293.375,352	5.577
3	340.975,757 293.375,352	4	340.889,405 293.437,877	106.612
4	340.889,405 293.437,877	1	340.885,859 293.433,603	5.553

** Lungimile segmentelor sunt determinate în planul de proiecție Stereo 70 și sunt rotunjite la 1 milimetru.

***** Distanţa dintre puncte este formată din segmente cumulate ce sunt mai mici decât valoarea 1 milimetru.**

**DATE DESPRE IMOBILUL NR. 4987**

Oficiul de Cadastru și Publicitate Imobiliară DOLJ
Biroul de Cadastru și Publicitate Imobiliară Craiova

A. Partea I. Descrierea imobilului

TEREN Extravilan

Adresa: Jud. Dolj, T59,P19

Nr. Crt	Nr cadastral Nr. topografic	Suprafața* (mp)	Observații / Referințe
A1		585	Sector cadastral:15 Teren neimprejmuit;

B. Partea II. Proprietari și acte

Inscrieri privitoare la dreptul de proprietate și alte drepturi reale	Referințe
/	
Act Administrativ nr. TDP 529-58805, din 04/11/1111 emis de CJSAPT DOLJ;	
B1	A1
Intabulare, drept de PROPRIETATE, dobandit prin Reconstituire, cota actuala 1/1, cota initiala 1/1	
1) BLÎNDU S AURELIAN	

C. Partea III. SARCINI .

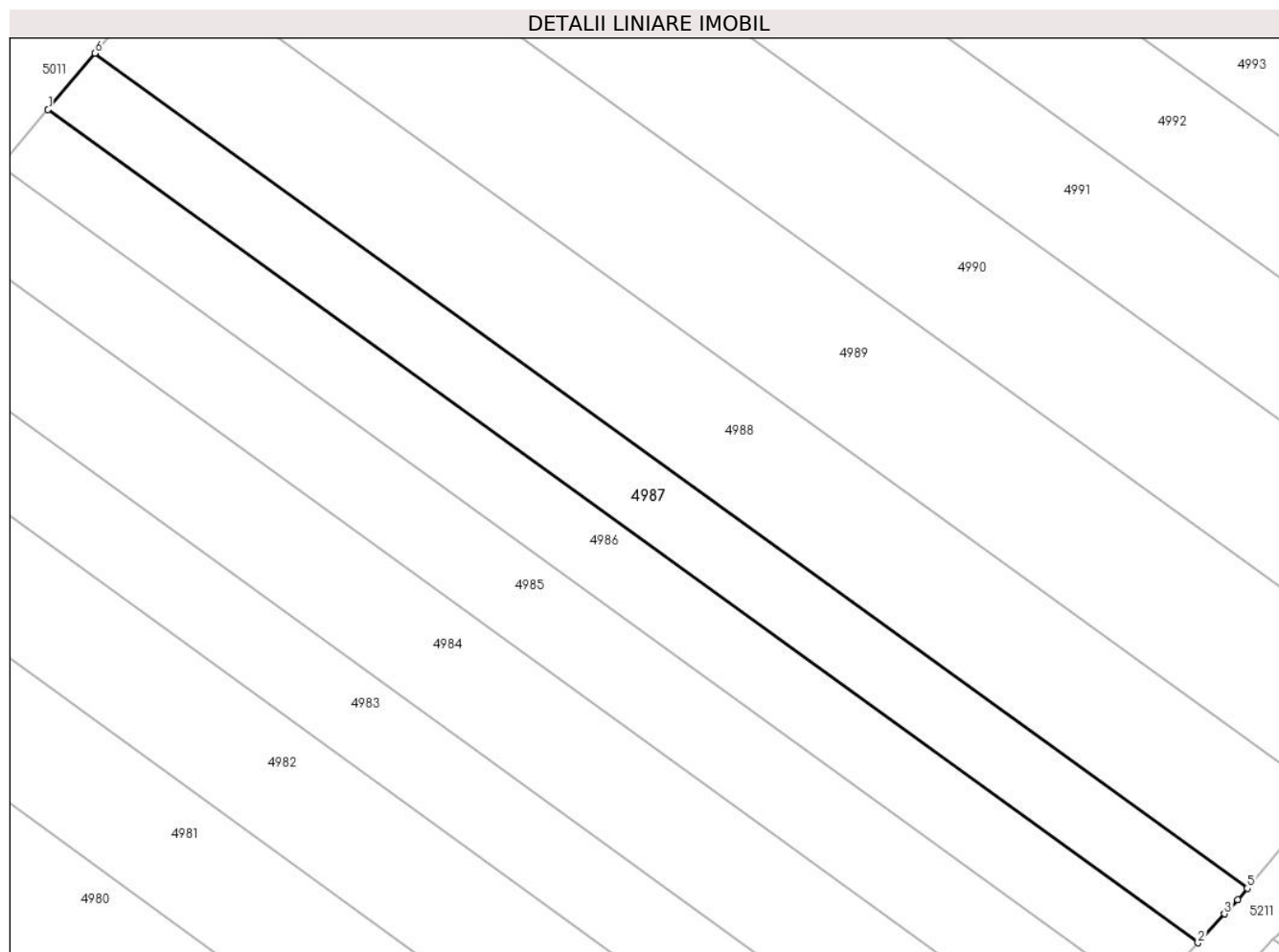
Inscrieri privind dezmembramintele dreptului de proprietate, drepturi reale de garanție și sarcini	Referințe
NU SUNT	

Anexa Nr. 1 La Partea I

Teren

Nr cadastral	Suprafața (mp)*	Observații / Referințe
	585	

* Suprafața este determinată în planul de proiecție Stereo 70.



Date referitoare la teren

Crt	Categorie folosință	Intravilan	Suprafața (mp)	Tarla	Parcelă	Nr. topo	Observații / Referințe
1	arabil	NU	585	59	19	-	

Lungime Segmente

1) Valorile lungimilor segmentelor sunt obținute din proiecție în plan.

Punct început	X / Y	Punct sfârșit	X / Y	Lungime segment (** (m)
1	340.889,405 293.437,877	2	340.975,757 293.375,352	106.612
2	340.975,757 293.375,352	3	340.977,742 293.377,527	2.945
3	340.977,742 293.377,527	4	340.978,73 293.378,58	1.444
4	340.978,73 293.378,58	5	340.979,448 293.379,445	1.124
5	340.979,448 293.379,445	6	340.892,912 293.442,104	106.839

Punct început	X / Y	Punct sfârșit	X / Y	Lungime segment (** (m)
6	340.892,912 293.442,104	1	340.889,405 293.437,877	5.492

** Lungimile segmentelor sunt determinate în planul de proiecție Stereo 70 și sunt rotunjite la 1 milimetru.

*** Distanța dintre puncte este formată din segmente cumulate ce sunt mai mici decât valoarea 1 milimetru.

**DATE DESPRE IMOBILUL NR. 4988**

Oficiul de Cadastru și Publicitate Imobiliară DOLJ
 Biroul de Cadastru și Publicitate Imobiliară Craiova

A. Partea I. Descrierea imobilului

TEREN Extravilan

Adresa: Jud. Dolj, T59,P20

Nr. Crt	Nr cadastral Nr. topografic	Suprafața* (mp)	Observații / Referințe
A1		965	Sector cadastral:15 Teren neimprejmuit;

B. Partea II. Proprietari și acte

Inscrieri privitoare la dreptul de proprietate și alte drepturi reale	Referințe
/	
Act Administrativ nr. TDP 529-58805, din 04/11/1111 emis de CJSAPT DOLJ;	
B1	A1
Intabulare, drept de PROPRIETATE, dobandit prin Reconstituire, cota actuala 1/1, cota initiala 1/1	
1) BLÎNDU S AURELIAN	

C. Partea III. SARCINI .

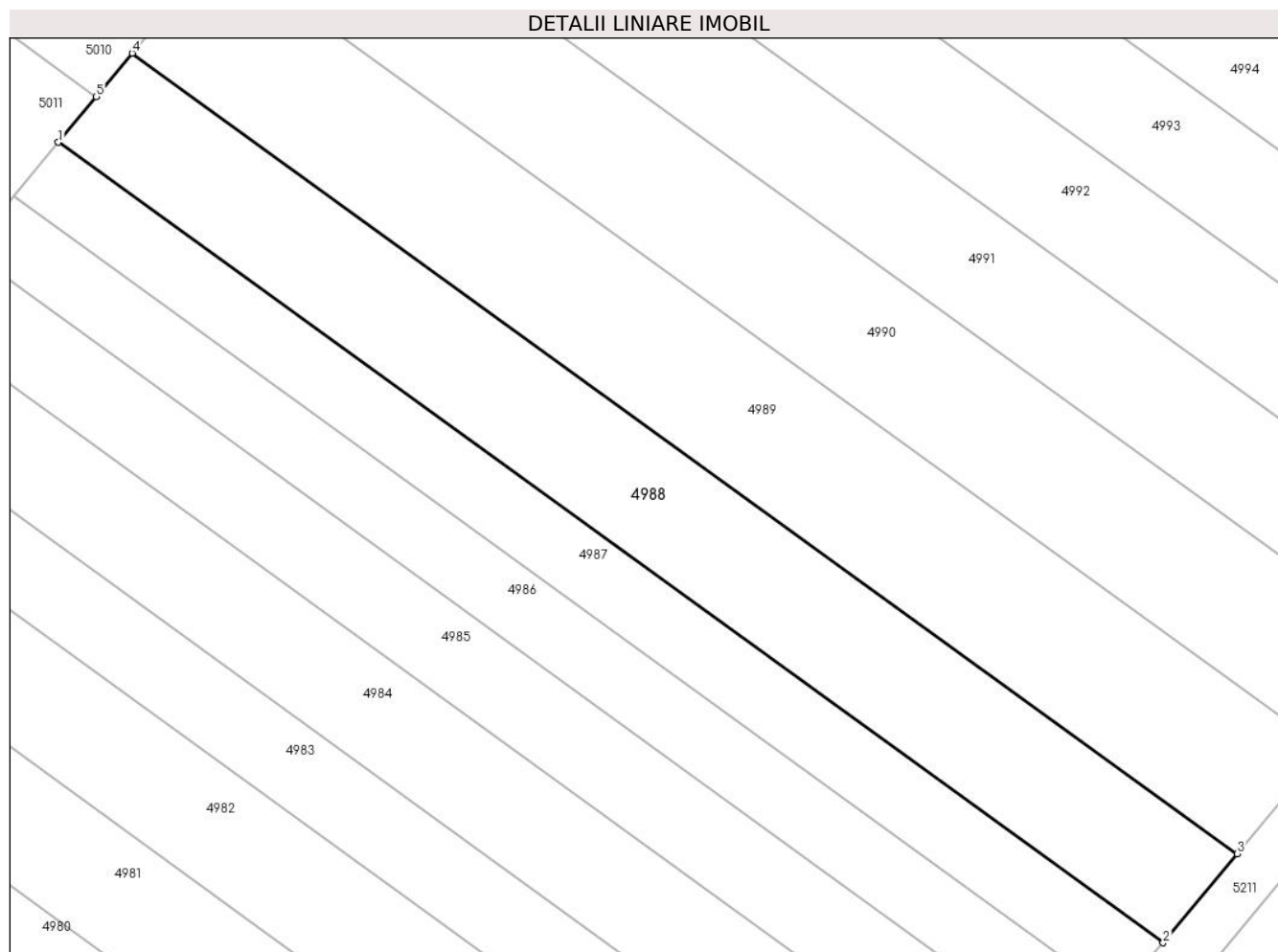
Inscrieri privind dezmembramintele dreptului de proprietate, drepturi reale de garanție și sarcini	Referințe
NU SUNT	

Anexa Nr. 1 La Partea I

Teren

Nr cadastral	Suprafața (mp)*	Observații / Referințe
	965	

* Suprafața este determinată în planul de proiecție Stereo 70.



Date referitoare la teren

Crt	Categorie folosință	Intravilan	Suprafața (mp)	Tarla	Parcelă	Nr. topo	Observații / Referințe
1	arabil	NU	965	59	20	-	

Lungime Segmente

1) Valorile lungimilor segmentelor sunt obținute din proiecție în plan.

Punct început	X / Y	Punct sfârșit	X / Y	Lungime segment (** (m)
1	340.892,912 293.442,104	2	340.979,448 293.379,445	106.839
2	340.979,448 293.379,445	3	340.985,228 293.386,412	9.052
3	340.985,228 293.386,412	4	340.898,692 293.449,07	106.839
4	340.898,692 293.449,07	5	340.895,872 293.445,672	4.416
5	340.895,872 293.445,672	1	340.892,912 293.442,104	4.636

**** Lungimile segmentelor sunt determinate în planul de proiecție Stereo 70 și sunt rotunjite la 1 milimetru.**

***** Distanța dintre puncte este formată din segmente cumulate ce sunt mai mici decât valoarea 1 milimetru.**

**DATE DESPRE IMOBILUL NR. 4989**

Oficiul de Cadastru și Publicitate Imobiliară DOLJ
Biroul de Cadastru și Publicitate Imobiliară Craiova

A. Partea I. Descrierea imobilului

TEREN Extravilan

Adresa: Jud. Dolj, T59,P21

Nr. Crt	Nr cadastral Nr. topografic	Suprafața* (mp)	Observații / Referințe
A1	34290	1.146	Sector cadastral:15 Teren neimpregmuit;

B. Partea II. Proprietari și acte

Inscrieri privitoare la dreptul de proprietate și alte drepturi reale		Referințe
57931 / 04/11/1111		
Hotarare Judecatoreasca nr. Sentinta civila nr. 2214, din 04/11/1111 emis de JUDECATORIA CALAFAT (in Dosar nr. 3112/201/2013);		
B1	Intabulare, drept de PROPRIETATE, dobandit prin Hotarare Judecatoreasca, cota actuala 1/1, cota initiala 1/1 1) SC EAST WAY SPEDITION SRL, CIF:13176107	A1
152653 / 04/11/1111		
Act Notarial nr. Contract de Ipoteca 659, din 04/11/1111 emis de NP Marincas Eugen;		
B2	Se noteaza interdictiile de instrainare , grevare , inchiriere , dezmembrare , comasare , restructurare , amenajare , construire , demolare 1) LIBRA INTERNET BANK SA, CIF:8119644	A1

C. Partea III. SARCINI

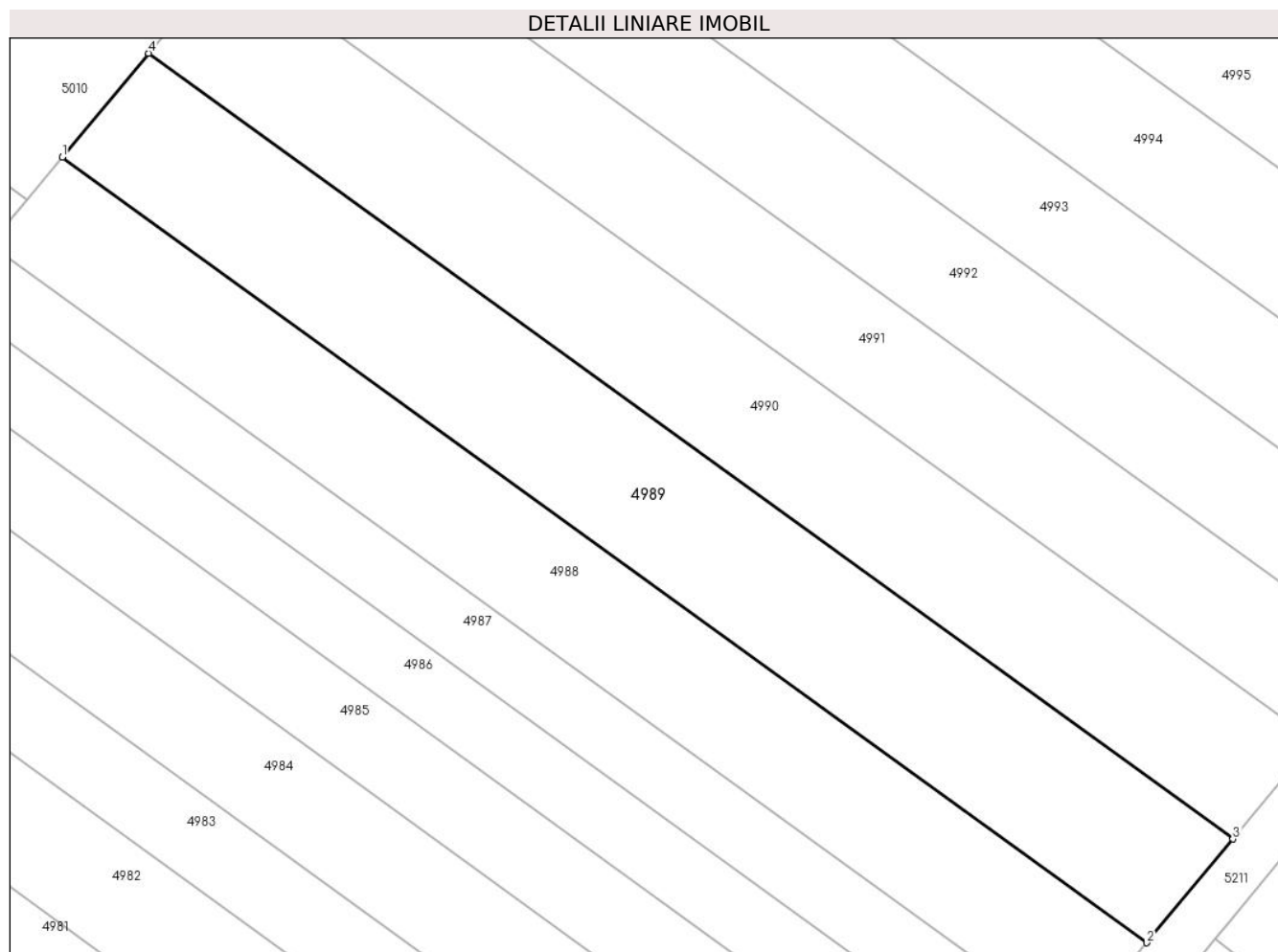
Inscrieri privind dezmembramintele dreptului de proprietate, drepturi reale de garanție și sarcini		Referințe
152653 / 04/11/1111		
Act Notarial nr. Contract de Ipoteca 659, din 04/11/1111 emis de NP Marincas Eugen;		
C1	Intabulare, drept de IPOTECA, Valoare:8000000 RON,plus celelalte obligatii de plata aferente creditului 1) LIBRA INTERNET BANK SA, CIF:8119644	A1

Anexa Nr. 1 La Partea I

Teren

Nr cadastral	Suprafața (mp)*	Observații / Referințe
34290	1.146	

* Suprafața este determinată în planul de proiecție Stereo 70.



Date referitoare la teren

Crt	Categorie folosință	Intra vilan	Suprafața (mp)	Tarla	Parcelă	Nr. topo	Observații / Referințe
1	arabil	NU	1.146	59	21	-	

Lungime Segmente

1) Valorile lungimilor segmentelor sunt obținute din proiecție în plan.

Punct început	X / Y	Punct sfârșit	X / Y	Lungime segment (** (m)
1	340.898,692 293.449,07	2	340.985,228 293.386,412	106.839
2	340.985,228 293.386,412	3	340.992,092 293.394,685	10.75
3	340.992,092 293.394,685	4	340.905,556 293.457,343	106.839
4	340.905,556 293.457,343	1	340.898,692 293.449,07	10.75

** Lungimile segmentelor sunt determinate în planul de proiecție Stereo 70 și sunt rotunjite la 1 milimetru.

***** Distanţa dintre puncte este formată din segmente cumulate ce sunt mai mici decât valoarea 1 milimetru.**

**DATE DESPRE IMOBILUL NR. 4990**

Oficiul de Cadastru și Publicitate Imobiliară DOLJ
Biroul de Cadastru și Publicitate Imobiliară Craiova

A. Partea I. Descrierea imobilului

TEREN Extravilan

Adresa: Jud. Dolj, T59,P22

Nr. Crt	Nr cadastral Nr. topografic	Suprafața* (mp)	Observații / Referințe
A1	34666	1.081	Sector cadastral:15 Teren neimprejmuit;

B. Partea II. Proprietari și acte

Inscrieri privitoare la dreptul de proprietate și alte drepturi reale		Referințe
149683 / 04/11/1111		
Hotarare Judecatoreasca nr. SENTITA CIVILA NR.1553, din 04/11/1111 emis de JUDECATORIA CALAFAT;		
B1	Intabulare, drept de PROPRIETATE, dobandit prin Hotarare Judecatoreasca, cota actuala 1/1, cota initiala 1/1 1) SC EAST WAY SPEDITION SRL, CIF:13176107	A1
148936 / 04/11/1111		
Act Notarial nr. Contract de ipoteca 659, din 04/11/1111 emis de NP Marincas Eugen;		
B2	se noteaza interdictiile de instrainare, grevare cu sarcini, inchiriere, dezmembrare, alipire, construire, demolare, restructurare si amenajare 1) LIBRA INTERNET BANK SA, CIF:8119644	A1

C. Partea III. SARCINI

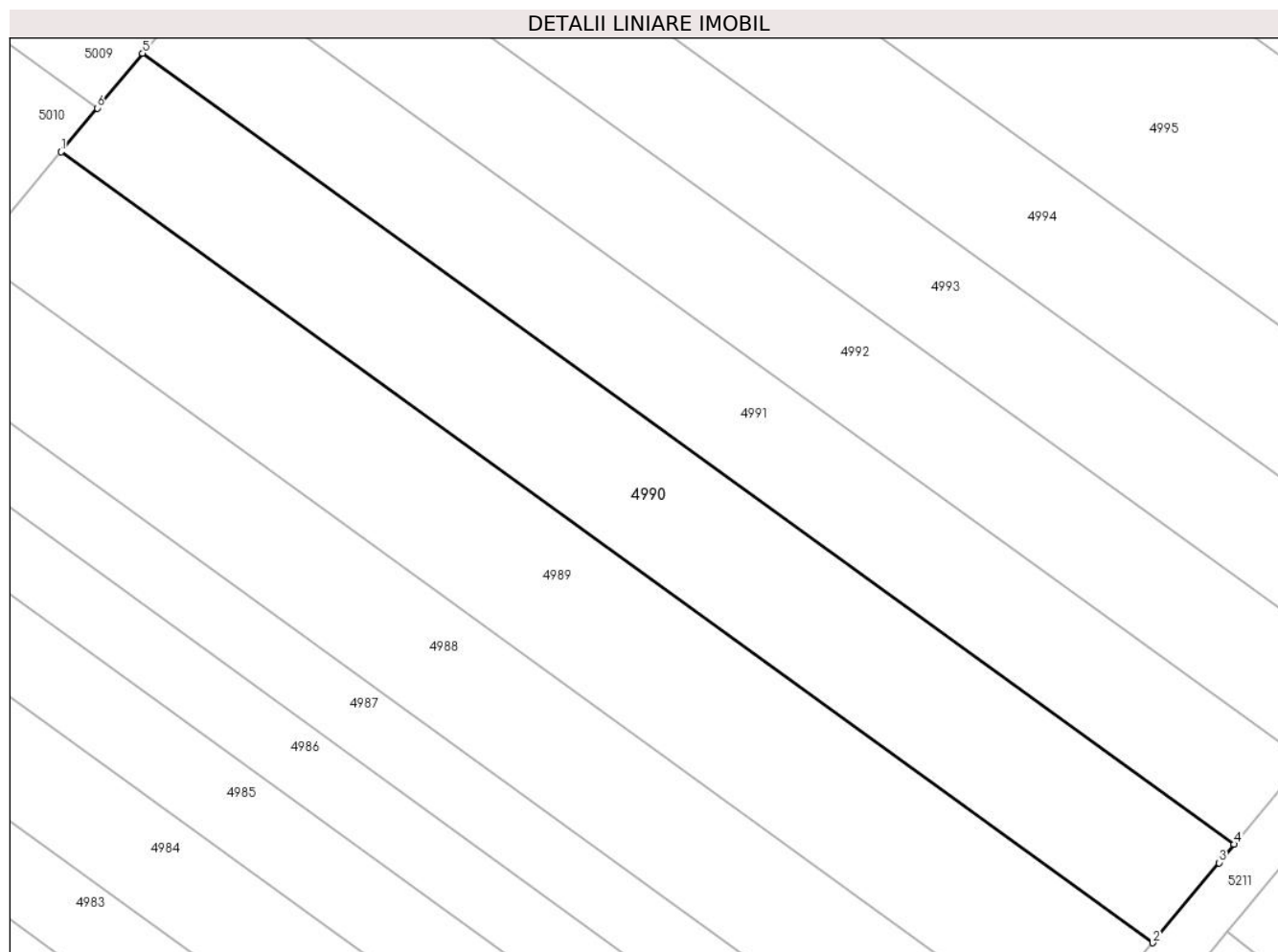
Inscrieri privind dezmembramintele dreptului de proprietate, drepturi reale de garanție și sarcini		Referințe
148936 / 04/11/1111		
Act Notarial nr. Contract de ipoteca 659, din 04/11/1111 emis de NP Marincas Eugen;		
C1	Intabulare, drept de IPOTECA, Valoare:8000000 RONPlus celelalte obligatii de plata aferente creditului 1) LIBRA INTERNET BANK SA, CIF:8119644	A1

Anexa Nr. 1 La Partea I

Teren

Nr cadastral	Suprafața (mp)*	Observații / Referințe
34666	1.081	

* Suprafața este determinată în planul de proiecție Stereo 70.



Date referitoare la teren

Crt	Categorie folosință	Intravilan	Suprafața (mp)	Tarla	Parcelă	Nr. topo	Observații / Referințe
1	arabil	NU	1.081	59	22	-	

Lungime Segmente

1) Valorile lungimilor segmentelor sunt obținute din proiecție în plan.

Punct început	X / Y	Punct sfârșit	X / Y	Lungime segment (** (m)
1	340.905,556 293.457,343	2	340.992,092 293.394,685	106.839
2	340.992,092 293.394,685	3	340.997,35 293.401,022	8.234
3	340.997,35 293.401,022	4	340.998,567 293.402,489	1.906
4	340.998,567 293.402,489	5	340.912,03 293.465,147	106.839
5	340.912,03 293.465,147	6	340.908,429 293.460,806	5.64

Punct început	X / Y	Punct sfârșit	X / Y	Lungime segment (** (m)
6	340.908,429 293.460,806	1	340.905,556 293.457,343	4.5

** Lungimile segmentelor sunt determinate în planul de proiecție Stereo 70 și sunt rotunjite la 1 milimetru.

*** Distanța dintre puncte este formată din segmente cumulate ce sunt mai mici decât valoarea 1 milimetru.

**DATE DESPRE IMOBILUL NR. 4991**

Oficiul de Cadastru și Publicitate Imobiliară DOLJ
Biroul de Cadastru și Publicitate Imobiliară Craiova

A. Partea I. Descrierea imobilului

TEREN Extravilan

Adresa: Jud. Dolj, T59,P23

Nr. Crt	Nr cadastral Nr. topografic	Suprafața* (mp)	Observații / Referințe
A1	34268	925	Sector cadastral:15 Teren neimpregmuit;

B. Partea II. Proprietari și acte

Inscrieri privitoare la dreptul de proprietate și alte drepturi reale		Referințe
57929 / 04/11/1111		
Hotarare Judecatoreasca nr. SENTINTA CIVILA NR 502, din 04/11/1111 emis de JUDECATORIA CALAFAT;		
B1	Intabulare, drept de PROPRIETATE, dobandit prin Hotarare Judecatoreasca, cota actuala 1/1, cota initiala 1/1 1) SC EAST WAY SPEDITION SRL, CIF:13176107	A1
152658 / 04/11/1111		
Act Notarial nr. contract de ipoteca imobiliara 659, din 04/11/1111 emis de NP Marincas Eugen;		
B2	Se noteaza interdictiile de instrainare, grevare, inchiriere, dezmembrare, comasare, restructurare, amenajare, construire si demolare 1) LIBRA INTERNET BANK S.A., CIF:8119644	A1

C. Partea III. SARCINI

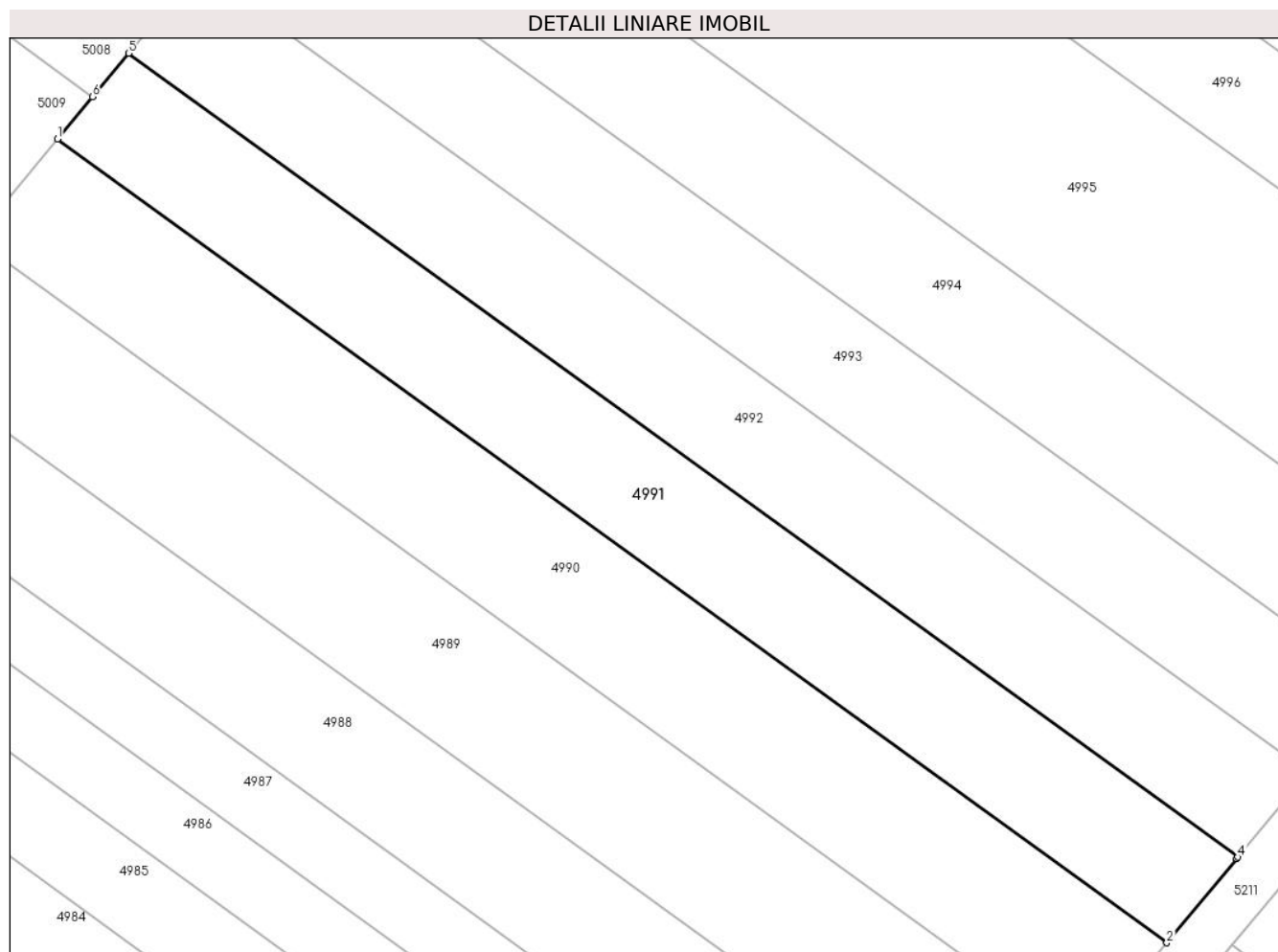
Inscrieri privind dezmembramintele dreptului de proprietate, drepturi reale de garanție și sarcini		Referințe
152658 / 04/11/1111		
Act Notarial nr. contract de ipoteca imobiliara 659, din 04/11/1111 emis de NP Marincas Eugen;		
C1	Intabulare, drept de IPOTECA, Valoare:8000000 RONsi celelalte obligatii de plata aferente creditului 1) LIBRA INTERNET BANK S.A., CIF:8119644	A1

Anexa Nr. 1 La Partea I

Teren

Nr cadastral	Suprafața (mp)*	Observații / Referințe
34268	925	

* Suprafața este determinată în planul de proiecție Stereo 70.



Date referitoare la teren

Crt	Categorie folosință	Intravilan	Suprafața (mp)	Tarla	Parcelă	Nr. topo	Observații / Referințe
1	arabil	NU	925	59	23	-	

Lungime Segmente

1) Valorile lungimilor segmentelor sunt obținute din proiecție în plan.

Punct început	X / Y	Punct sfârșit	X / Y	Lungime segment (** (m)
1	340.912,03 293.465,147	2	340.998,567 293.402,489	106.839
2	340.998,567 293.402,489	3	341.004,012 293.409,053	8.528
3	341.004,012 293.409,053	4	341.004,106 293.409,167	0.148
4	341.004,106 293.409,167	5	340.917,571 293.471,824	106.837
5	340.917,571 293.471,824	6	340.914,755 293.468,431	4.409

Punct început	X / Y	Punct sfârșit	X / Y	Lungime segment (** (m)
6	340.914,755 293.468,431	1	340.912,03 293.465,147	4.267

** Lungimile segmentelor sunt determinate în planul de proiecție Stereo 70 și sunt rotunjite la 1 milimetru.

*** Distanța dintre puncte este formată din segmente cumulate ce sunt mai mici decât valoarea 1 milimetru.

**DATE DESPRE IMOBILUL NR. 4992**

Oficiul de Cadastru și Publicitate Imobiliară DOLJ
Biroul de Cadastru și Publicitate Imobiliară Craiova

A. Partea I. Descrierea imobilului

TEREN Extravilan

Adresa: Jud. Dolj, T59,P24

Nr. Crt	Nr cadastral Nr. topografic	Suprafața* (mp)	Observații / Referințe
A1		915	Sector cadastral:15 Teren neimprejmuit;

B. Partea II. Proprietari și acte

Inscrieri privitoare la dreptul de proprietate și alte drepturi reale		Referințe
/		
Act Normativ nr. 7, din 04/11/1111 emis de PARLAMENTUL ROMÂNIEI;		
B1	Inscrierea provizorie, drept de PROPRIETATE, dobandit prin Lege, cota actuala 1/1, cota initiala 1/1	A1
1) NEIDENTIFICAT NEIDENTIFICAT, CIF:0000000000000		

C. Partea III. SARCINI .

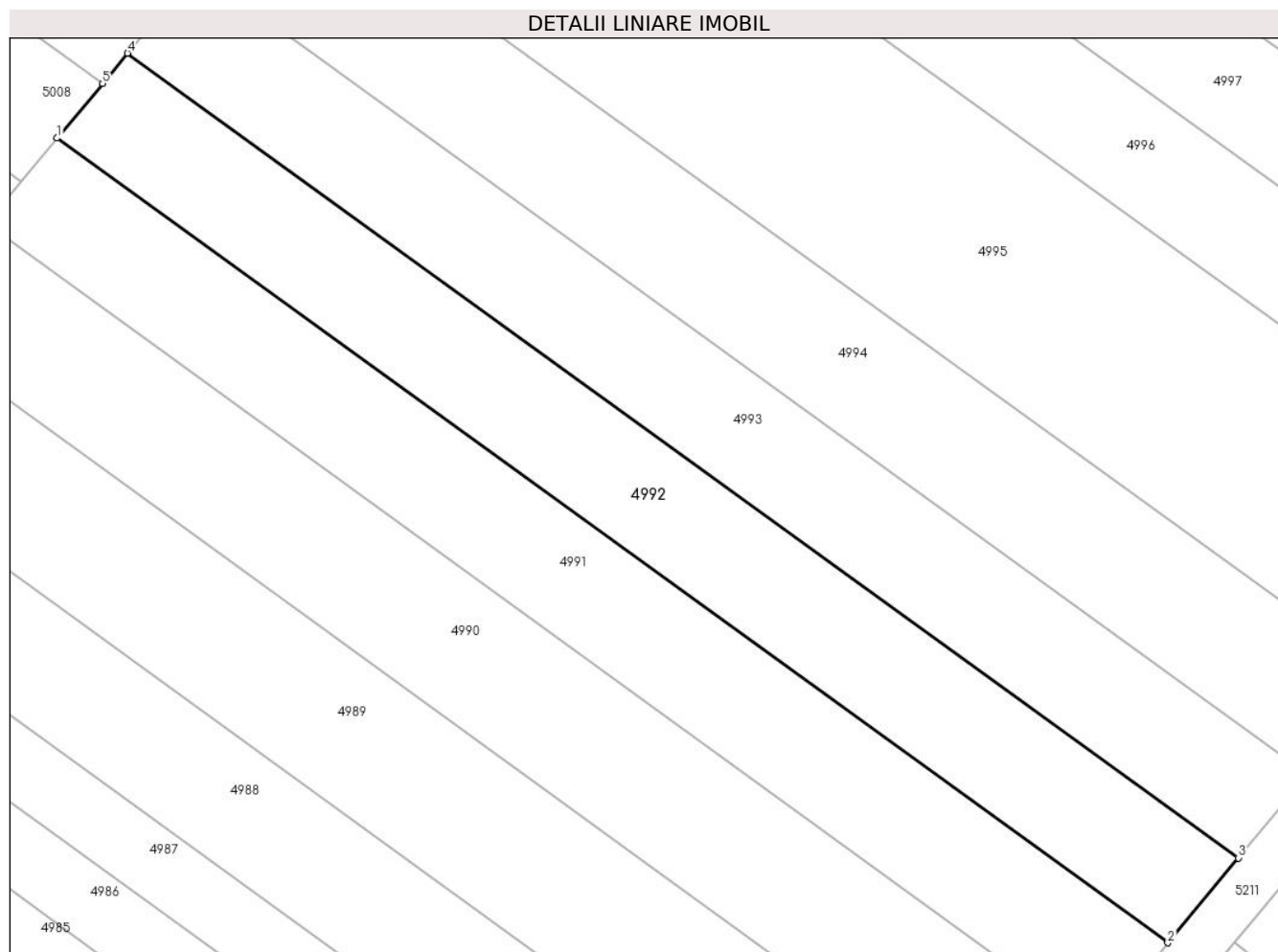
Inscrieri privind dezmembramintele dreptului de proprietate, drepturi reale de garanție și sarcini	Referințe
NU SUNT	

Anexa Nr. 1 La Partea I

Teren

Nr cadastral	Suprafața (mp)*	Observații / Referințe
	915	

* Suprafața este determinată în planul de proiecție Stereo 70.



Date referitoare la teren

Crt	Categorie folosință	Intra vilan	Suprafața (mp)	Tarla	Parcelă	Nr. topo	Observații / Referințe
1	arabil	NU	915	59	24	-	

Lungime Segmente

1) Valorile lungimilor segmentelor sunt obținute din proiecție în plan.

Punct început	X / Y	Punct sfârșit	X / Y	Lungime segment (** (m)
1	340.917,571 293.471,824	2	341.004,106 293.409,167	106.837
2	341.004,106 293.409,167	3	341.009,587 293.415,772	8.583
3	341.009,587 293.415,772	4	340.923,051 293.478,43	106.839
4	340.923,051 293.478,43	5	340.921,102 293.476,081	3.052
5	340.921,102 293.476,081	1	340.917,571 293.471,824	5.531

**** Lungimile segmentelor sunt determinate în planul de proiecție Stereo 70 și sunt rotunjite la 1 milimetru.**

***** Distanța dintre puncte este formată din segmente cumulate ce sunt mai mici decât valoarea 1 milimetru.**

**DATE DESPRE IMOBILUL NR. 4993**

Oficiul de Cadastru și Publicitate Imobiliară DOLJ
Biroul de Cadastru și Publicitate Imobiliară Craiova

A. Partea I. Descrierea imobilului

TEREN Extravilan

Adresa: Jud. Dolj, T59,P25

Nr. Crt	Nr cadastral Nr. topografic	Suprafața* (mp)	Observații / Referințe
A1	34397	905	Sector cadastral:15 Teren neimprejmuit;

B. Partea II. Proprietari și acte

Inscrieri privitoare la dreptul de proprietate și alte drepturi reale		Referințe
67572 / 04/11/1111		
Act Notarial nr. contract de vanzare 1394, din 04/11/1111 emis de NP BUDIANA IONUT- RAZVAN;		
B1	Intabulare, drept de PROPRIETATE, dobandit prin Conventie, cota actuala 1/1, cota initiala 1/1 1) SC EAST WAY SPEDITION SRL, CIF:13176107	A1
148214 / 04/11/1111		
Act Notarial nr. Contract de ipoteca imobiliara aut. 659, din 04/11/1111 emis de NP Marincas Eugen;		
B2	se noteaza interdictiile de instrainare, grevare, inchiriere, dezmembrare, comasare, restructurare, amenajare, construire si demolare 1) LIBRA INTERNET BANK SA, CIF:8119644	A1

C. Partea III. SARCINI

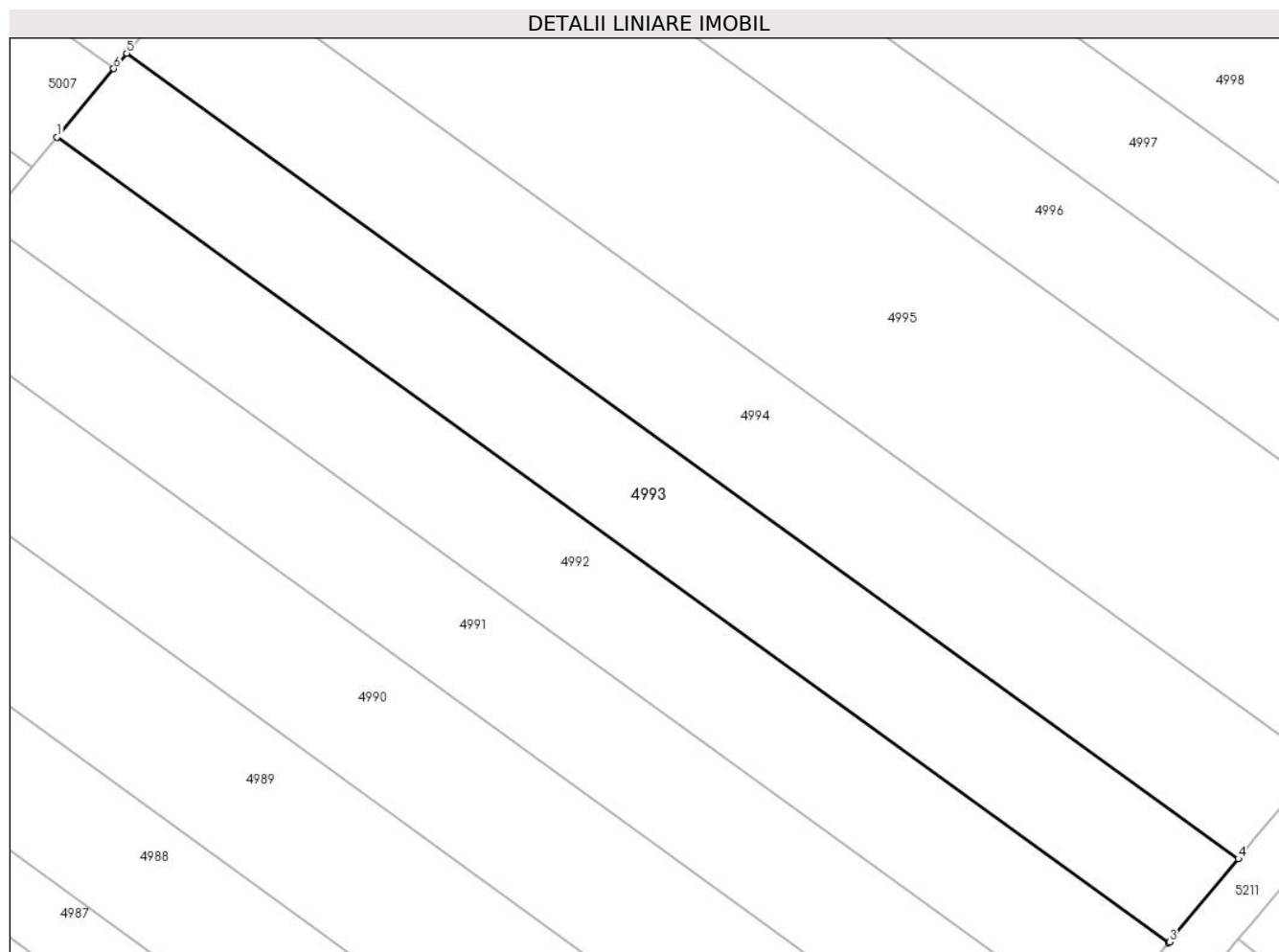
Inscrieri privind dezmembramintele dreptului de proprietate, drepturi reale de garanție și sarcini		Referințe
148214 / 04/11/1111		
Act Notarial nr. Contract de ipoteca imobiliara aut. 659, din 04/11/1111 emis de NP Marincas Eugen;		
C1	Intabulare, drept de IPOTECA, Valoare:8000000 RON+ celelalte obligatii de plata aferente creditului 1) LIBRA INTERNET BANK SA, CIF:8119644	A1

Anexa Nr. 1 La Partea I

Teren

Nr cadastral	Suprafața (mp)*	Observații / Referințe
34397	905	

* Suprafața este determinată în planul de proiecție Stereo 70.



Date referitoare la teren

Crt	Categorie folosință	Intravilan	Suprafața (mp)	Tarla	Parcelă	Nr. topo	Observații / Referințe
1	arabil	NU	905	59	25	-	

Lungime Segmente

1) Valorile lungimilor segmentelor sunt obținute din proiecție în plan.

Punct început	X / Y	Punct sfârșit	X / Y	Lungime segment (** (m)
1	340.923,051 293.478,43	2	341.009,587 293.415,772	106.839
2	341.009,587 293.415,772	3	341.009,642 293.415,838	0.086
3	341.009,642 293.415,838	4	341.015,008 293.422,305	8.403
4	341.015,008 293.422,305	5	340.928,472 293.484,963	106.839
5	340.928,472 293.484,963	6	340.927,471 293.483,757	1.567

Punct început	X / Y	Punct sfârșit	X / Y	Lungime segment (** (m)
6	340.927,471 293.483,757	1	340.923,051 293.478,43	6.922

** Lungimile segmentelor sunt determinate în planul de proiecție Stereo 70 și sunt rotunjite la 1 milimetru.

*** Distanța dintre puncte este formată din segmente cumulate ce sunt mai mici decât valoarea 1 milimetru.

**DATE DESPRE IMOBILUL NR. 4994**

Oficiul de Cadastru și Publicitate Imobiliară DOLJ
Biroul de Cadastru și Publicitate Imobiliară Craiova

A. Partea I. Descrierea imobilului

TEREN Extravilan

Adresa: Jud. Dolj, T59,P26

Nr. Crt	Nr cadastral Nr. topografic	Suprafața* (mp)	Observații / Referințe
A1		1.032	Sector cadastral:15 Teren neimprejmuit;

B. Partea II. Proprietari și acte

Inscrieri privitoare la dreptul de proprietate și alte drepturi reale		Referințe
/		
Act Administrativ nr. TDP 789-59060, din 04/11/1111 emis de CJSAPT DOLJ;		
B1	Intabulare, drept de PROPRIETATE, dobandit prin Reconstituire, cota actuala 1/1, cota initiala 1/1 1) MOCIOFLEACĂ C GAVRILĂ	A1

C. Partea III. SARCINI .

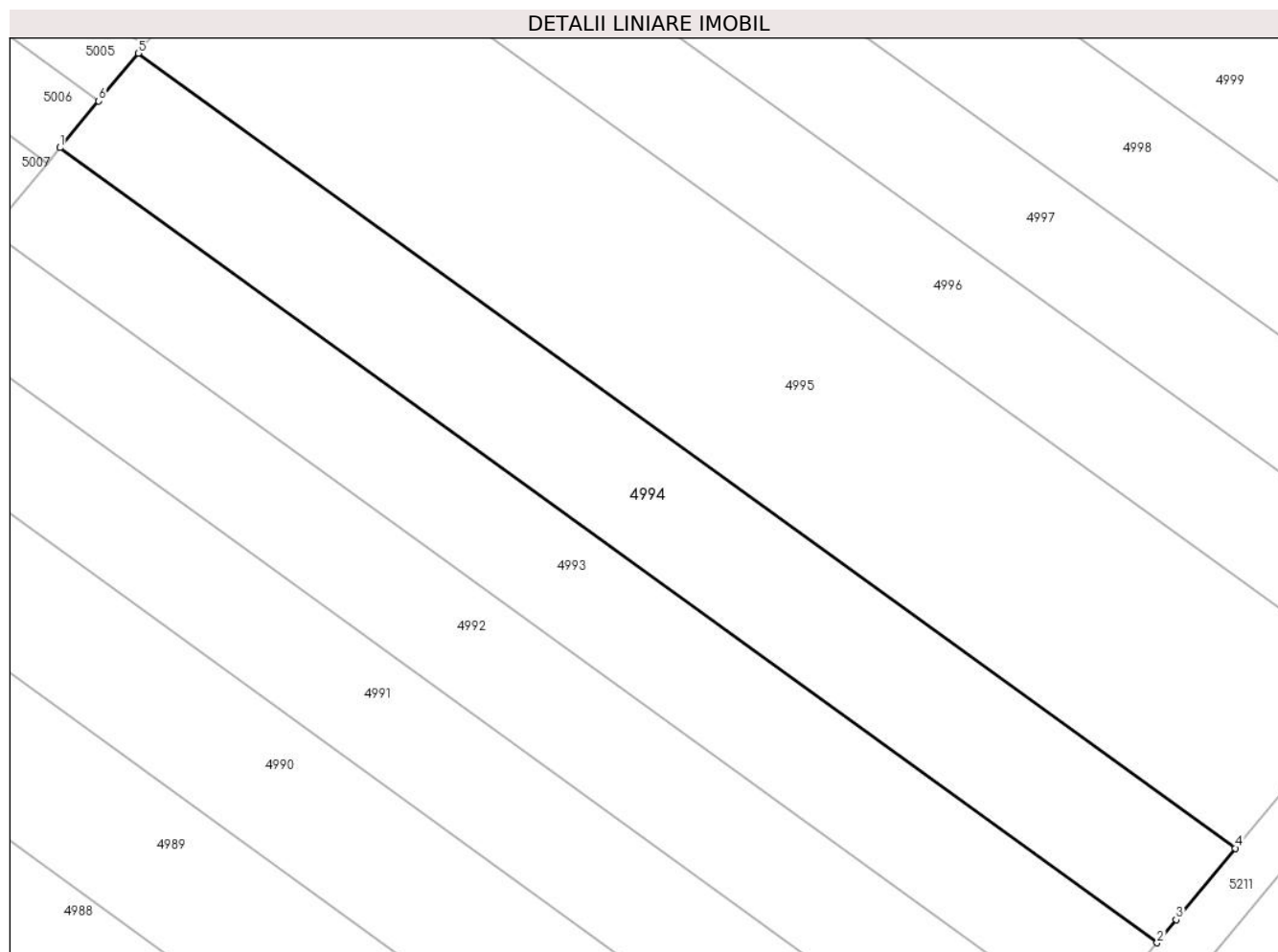
Inscrieri privind dezmembramintele dreptului de proprietate, drepturi reale de garanție și sarcini	Referințe
NU SUNT	

Anexa Nr. 1 La Partea I

Teren

Nr cadastral	Suprafața (mp)*	Observații / Referințe
	1.032	

* Suprafața este determinată în planul de proiecție Stereo 70.



Date referitoare la teren

Crt	Categorie folosință	Intravilan	Suprafața (mp)	Tarla	Parcelă	Nr. topo	Observații / Referințe
1	arabil	NU	1.032	59	26	-	

Lungime Segmente

1) Valorile lungimilor segmentelor sunt obținute din proiecție în plan.

Punct început	X / Y	Punct sfârșit	X / Y	Lungime segment (** (m)
1	340.928,472 293.484,963	2	341.015,008 293.422,305	106.839
2	341.015,008 293.422,305	3	341.016,514 293.424,121	2.359
3	341.016,514 293.424,121	4	341.021,189 293.429,755	7.321
4	341.021,189 293.429,755	5	340.934,653 293.492,413	106.839
5	340.934,653 293.492,413	6	340.931,532 293.488,651	4.888

Punct început	X / Y	Punct sfârşit	X / Y	Lungime segment (** (m)
6	340.931,532 293.488,651	1	340.928,472 293.484,963	4.792

** Lungimile segmentelor sunt determinate în planul de proiecţie Stereo 70 şi sunt rotunjite la 1 milimetru.

*** Distanţa dintre puncte este formată din segmente cumulate ce sunt mai mici decât valoarea 1 milimetru.

**DATE DESPRE IMOBILUL NR. 4995**

Oficiul de Cadastru și Publicitate Imobiliară DOLJ
Biroul de Cadastru și Publicitate Imobiliară Craiova

A. Partea I. Descrierea imobilului

TEREN Extravilan

Adresa: Jud. Dolj, T59, P27, P28

Nr. Crt	Nr cadastral Nr. topografic	Suprafața* (mp)	Observații / Referințe
A1	32940	1.856	Sector cadastral:15 Teren neimpregmuit;

B. Partea II. Proprietari și acte

Inscrieri privitoare la dreptul de proprietate și alte drepturi reale		Referințe
49774 / 25/04/2014		
Hotarare Judecatoreasca nr. SENTINTA CIVILA 1844, din 22/10/2013 emis de JUDECATORIA CALAFAT (SENTINTA CIVILA 1896/28-10-2013 emis de JUDECATORIA CALAFAT;);		
B1	Intabulare, drept de PROPRIETATE, dobandit prin Hotarare Judecatoreasca, cota actuala 1/1, cota initiala 1/1 1) SC EAST WAY SPEDITION SRL, CIF:999999999999	A1
145269 / 22/07/2020		
Act Notarial nr. Contract de ipoteca imobiliara aut. nr.659, din 16/07/2020 emis de NP Marincas Eugen;		
B2	Se noteaza interdictiile de instrainare, grevare, inchiriere, dezmembrare, comasare, restructurare ,amenajare, construire si demolare 1) LIBRA INTERNET BANK SA, CIF:8119644	A1

C. Partea III. SARCINI

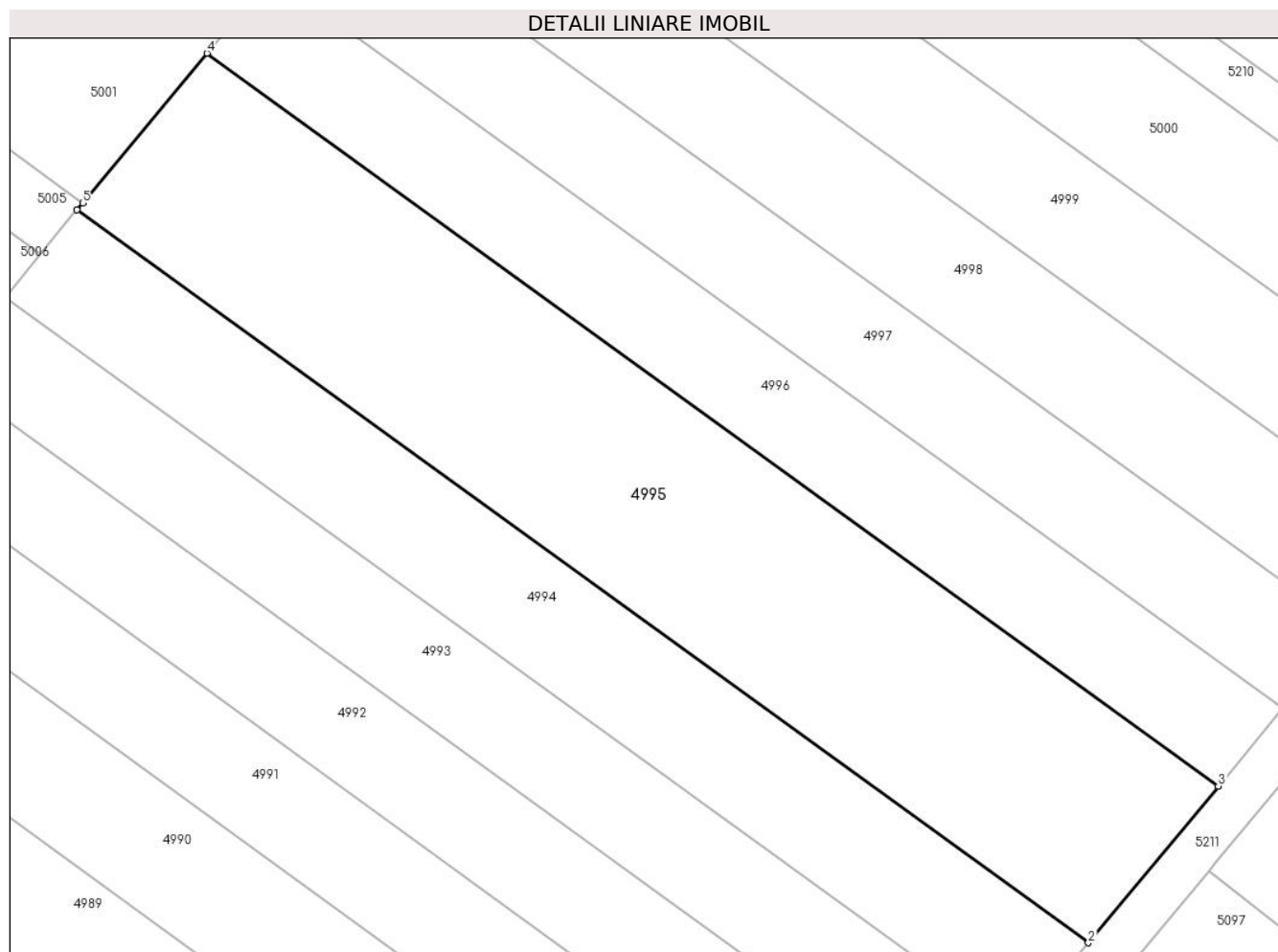
Inscrieri privind dezmembramintele dreptului de proprietate, drepturi reale de garanție și sarcini		Referințe
145269 / 22/07/2020		
Act Notarial nr. Contract de ipoteca imobiliara aut. nr.659, din 16/07/2020 emis de NP Marincas Eugen;		
C1	Intabulare, drept de IPOTECA, Valoare:8000000 RON+ celelalte obligatii de plata aferente creditului 1) LIBRA INTERNET BANK SA, CIF:8119644	A1

Anexa Nr. 1 La Partea I

Teren

Nr cadastral	Suprafața (mp)*	Observații / Referințe
32940	1.856	

* Suprafața este determinată în planul de proiecție Stereo 70.



Date referitoare la teren

Crt	Categorie folosință	Intra vilan	Suprafața (mp)	Tarla	Parcelă	Nr. topo	Observații / Referințe
1	arabil	NU	928	59	27	-	
2	arabil	NU	928	59	28	-	

Lungime Segmente

1) Valorile lungimilor segmentelor sunt obținute din proiecție în plan.

Punct început	X / Y	Punct sfârșit	X / Y	Lungime segment (** (m)
1	340.934,653 293.492,413	2	341.021,189 293.429,755	106.839
2	341.021,189 293.429,755	3	341.032,305 293.443,154	17.41
3	341.032,305 293.443,154	4	340.945,769 293.505,812	106.839
4	340.945,769 293.505,812	5	340.935,143 293.493,004	16.642

Punct început	X / Y	Punct sfârșit	X / Y	Lungime segment (** (m)
5	340.935,143 293.493,004	1	340.934,653 293.492,413	0.768

** Lungimile segmentelor sunt determinate în planul de proiecție Stereo 70 și sunt rotunjite la 1 milimetru.

*** Distanța dintre puncte este formată din segmente cumulate ce sunt mai mici decât valoarea 1 milimetru.

**DATE DESPRE IMOBILUL NR. 4996**

Oficiul de Cadastru și Publicitate Imobiliară DOLJ
Biroul de Cadastru și Publicitate Imobiliară Craiova

A. Partea I. Descrierea imobilului

TEREN Extravilan

Adresa: Jud. Dolj, T59,P29

Nr. Crt	Nr cadastral Nr. topografic	Suprafața* (mp)	Observații / Referințe
A1	34267	928	Sector cadastral:15 Teren neimprejmit;

B. Partea II. Proprietari și acte

Inscrieri privitoare la dreptul de proprietate și alte drepturi reale		Referințe
57884 / 04/11/1111		
Hotarare Judecatoreasca nr. Sentinta civila nr 1540, din 04/11/1111 emis de JUDECATORIA CALAFAT (dosar nr 1465/201/2014);		
B1	Intabulare, drept de PROPRIETATE, dobandit prin Hotarare Judecatoreasca, cota actuala 1/1, cota initiala 1/1 1) SC EAST WAY SPEDITION SRL, CIF:13176107	A1
152651 / 04/11/1111		
Act Notarial nr. contract de ipoteca imobiliara 659, din 04/11/1111 emis de NP Marincas Eugen;		
B2	Se noteaza interdictiile de instrainare, grevare, inchiriere, dezmembrare, comasare, restructurare, amenajare, construire si demolare 1) LIBRA INTERNET BANK S.A., CIF:8119644	A1

C. Partea III. SARCINI

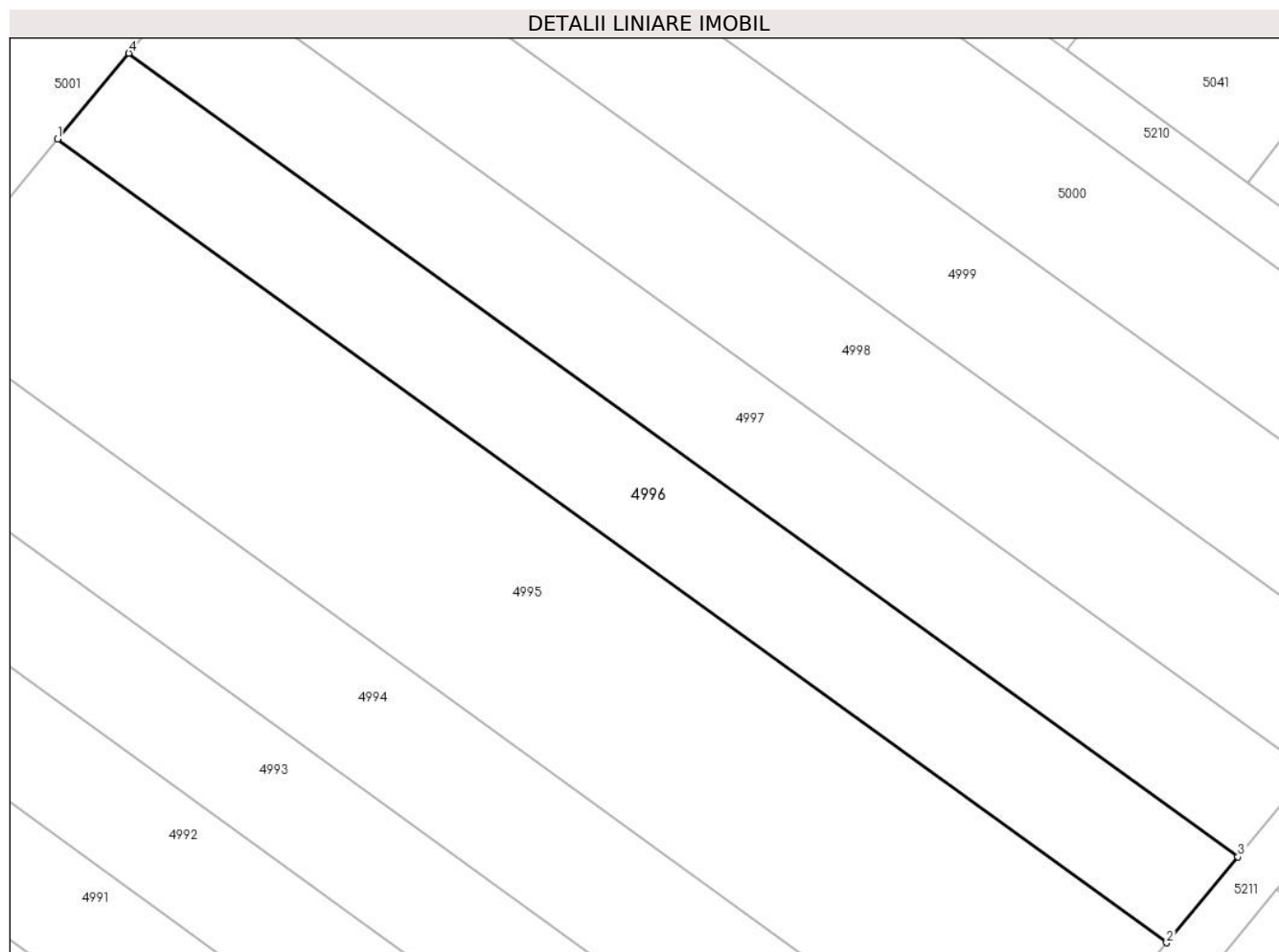
Inscrieri privind dezmembramintele dreptului de proprietate, drepturi reale de garanție și sarcini		Referințe
152651 / 04/11/1111		
Act Notarial nr. contract de ipoteca imobiliara 659, din 04/11/1111 emis de NP Marincas Eugen;		
C1	Intabulare, drept de IPOTECA, Valoare:8000000 RONsi celelalte obligatii de plata aferente creditului 1) LIBRA INTERNET BANK S.A., CIF:8119644	A1

Anexa Nr. 1 La Partea I

Teren

Nr cadastral	Suprafața (mp)*	Observații / Referințe
34267	928	

* Suprafața este determinată în planul de proiecție Stereo 70.



Date referitoare la teren

Crt	Categorie folosință	Intravilan	Suprafața (mp)	Tarla	Parcelă	Nr. topo	Observații / Referințe
1	vie	NU	270	59	29	-	
1	arabil	NU	658	59	29	-	

Lungime Segmente

1) Valorile lungimilor segmentelor sunt obținute din proiecție în plan.

Punct început	X / Y	Punct sfârșit	X / Y	Lungime segment (** (m))
1	340.945,769 293.505,812	2	341.032,305 293.443,154	106.839
2	341.032,305 293.443,154	3	341.037,863 293.449,854	8.705
3	341.037,863 293.449,854	4	340.951,328 293.512,511	106.837
4	340.951,328 293.512,511	1	340.945,769 293.505,812	8.705

**** Lungimile segmentelor sunt determinate în planul de proiecție Stereo 70 și sunt rotunjite la 1 milimetru.**

***** Distanța dintre puncte este formată din segmente cumulate ce sunt mai mici decât valoarea 1 milimetru.**

**DATE DESPRE IMOBILUL NR. 4997**

Oficiul de Cadastru și Publicitate Imobiliară DOLJ
Biroul de Cadastru și Publicitate Imobiliară Craiova

A. Partea I. Descrierea imobilului

TEREN Extravilan

Adresa: Jud. Dolj, T59,P30

Nr. Crt	Nr cadastral Nr. topografic	Suprafața* (mp)	Observații / Referințe
A1	33542	928	Sector cadastral:15 Teren neimprejmuit;

B. Partea II. Proprietari și acte

Inscrieri privitoare la dreptul de proprietate și alte drepturi reale		Referințe
85452 / 04/11/1111		
Hotarare Judecatoreasca nr. Hotarare Judecatoreasca nr. 1201/2012, din 04/11/1111 emis de JUDECATORIA CALAFAT (Dosar nr 4734/201/2012);		
B1	Intabulare, drept de PROPRIETATE, dobandit prin Hotarare Judecatoreasca, cota actuala 1/1, cota initiala 1/1 1) SC EASTWAY SPEDITION SRL , CIF:13176107 <i>OBSERVATII: Gofita Silvia si Nicusor Nicolae</i>	A1
150071 / 04/11/1111		
Act Notarial nr. Contract de Ipoteca 659, din 04/11/1111 emis de NP Marincas Eugen;		
B2	Se noteaza interdictiile de instrainare , grevare , inchiriere , dezmembrare , comasare , restructurare , amenajare , construire , demolare 1) LIBRA INTERNET BANK SA , CIF:8119644	A1

C. Partea III. SARCINI

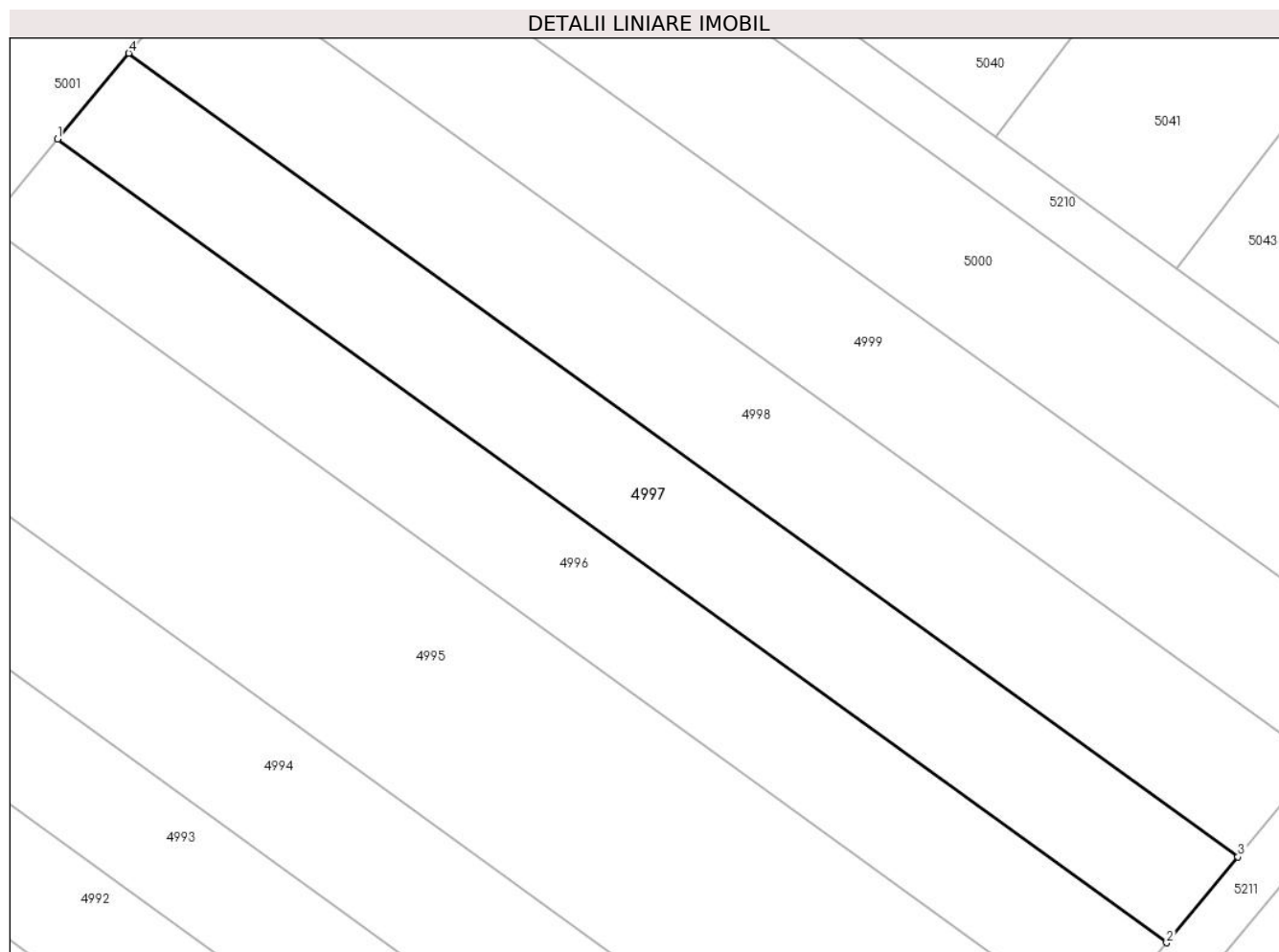
Inscrieri privind dezmembramintele dreptului de proprietate, drepturi reale de garanție și sarcini		Referințe
150071 / 04/11/1111		
Act Notarial nr. Contract de Ipoteca 659, din 04/11/1111 emis de NP Marincas Eugen;		
C1	Intabulare, drept de IPOTECA, Valoare:8000000 RON,plus celelalte obligatii de plata aferente creditului 1) LIBRA INTERNET BANK SA , CIF:8119644	A1

Anexa Nr. 1 La Partea I

Teren

Nr cadastral	Suprafața (mp)*	Observații / Referințe
33542	928	

* Suprafața este determinată în planul de proiecție Stereo 70.



Date referitoare la teren

Crt	Categorie folosință	Intravilan	Suprafața (mp)	Tarla	Parcelă	Nr. topo	Observații / Referințe
1	arabil	NU	659	59	30	-	
1	vie	NU	269	59	30	-	

Lungime Segmente

1) Valorile lungimilor segmentelor sunt obținute din proiecție în plan.

Punct început	X / Y	Punct sfârșit	X / Y	Lungime segment (** (m)
1	340.951,328 293.512,511	2	341.037,863 293.449,854	106.837
2	341.037,863 293.449,854	3	341.043,421 293.456,553	8.704
3	341.043,421 293.456,553	4	340.956,886 293.519,21	106.837
4	340.956,886 293.519,21	1	340.951,328 293.512,511	8.704

**** Lungimile segmentelor sunt determinate în planul de proiecție Stereo 70 și sunt rotunjite la 1 milimetru.**

***** Distanța dintre puncte este formată din segmente cumulate ce sunt mai mici decât valoarea 1 milimetru.**

**DATE DESPRE IMOBILUL NR. 4998**

Oficiul de Cadastru și Publicitate Imobiliară DOLJ
Biroul de Cadastru și Publicitate Imobiliară Craiova

A. Partea I. Descrierea imobilului

TEREN Extravilan

Adresa: Jud. Dolj, T59,P31

Nr. Crt	Nr cadastral Nr. topografic	Suprafața* (mp)	Observații / Referințe
A1	35758	1.044	Sector cadastral:15 Teren neimprejmit;

B. Partea II. Proprietari și acte

Inscrieri privitoare la dreptul de proprietate și alte drepturi reale		Referințe
185512 / 04/11/1111		
Act Notarial nr. CM NR.247, din 04/11/1111 emis de NP BUDIANA IONUT- RAZVAN (act administrativ nr TDP NR.892-59058 din 08.03.1994, emis de COMISIA JUDETEANA DOLJ);		
B1	Intabulare, drept de PROPRIETATE, dobandit prin Succesiune, cota actuala 1/2, cota initiala 1/2 1) CIORCIOG ION <i>OBSERVATII: def Ciorciog (Mic) Marin</i>	A1
B2	Intabulare, drept de PROPRIETATE, dobandit prin Succesiune, cota actuala 1/2, cota initiala 1/2 1) CIOBANU FICA <i>OBSERVATII: def Ciorciog (Mic) Marin</i>	A1

C. Partea III. SARCINI .

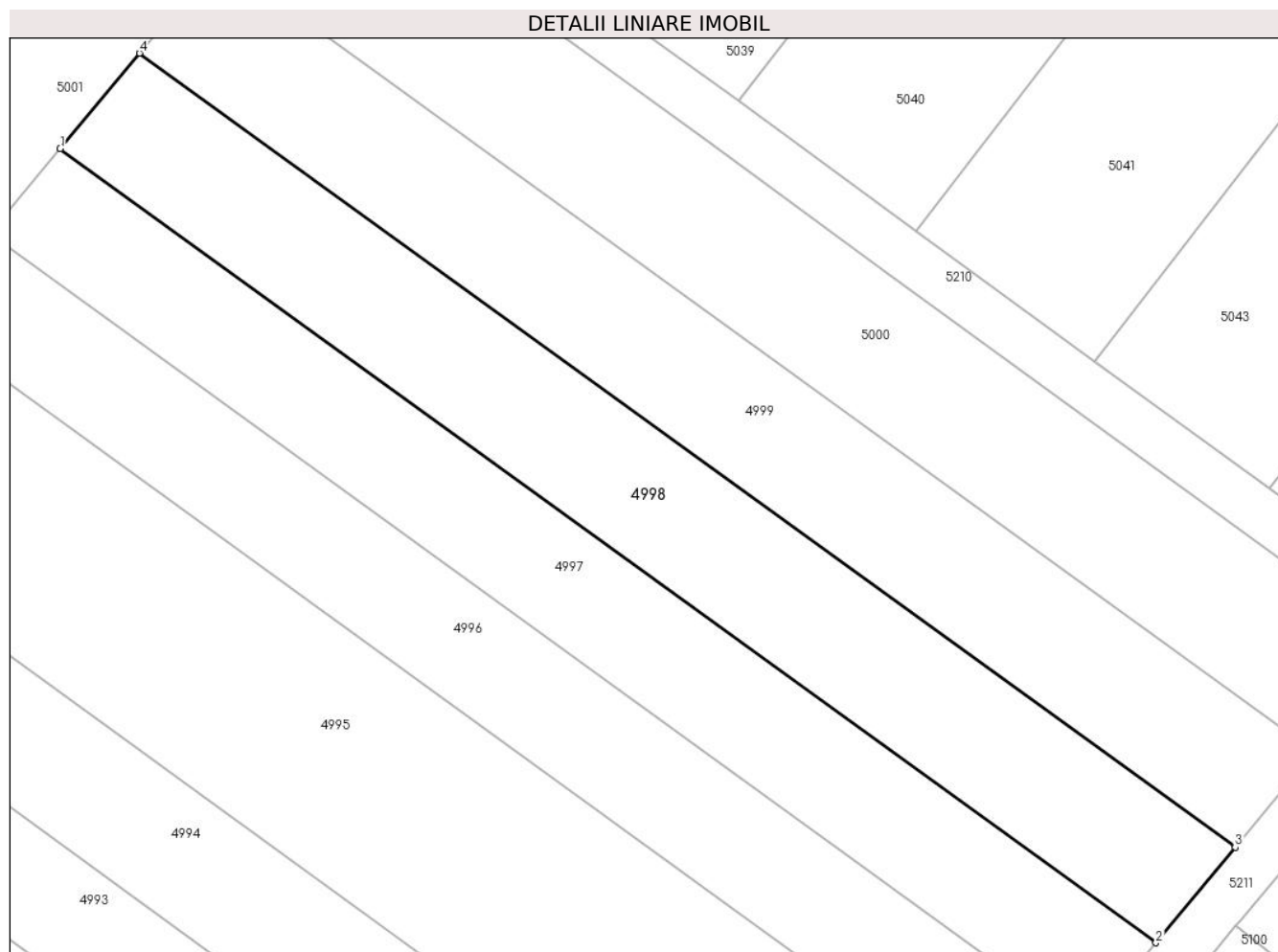
Inscrieri privind dezmembramintele dreptului de proprietate, drepturi reale de garanție și sarcini	Referințe
NU SUNT	

Anexa Nr. 1 La Partea I

Teren

Nr cadastral	Suprafața (mp)*	Observații / Referințe
35758	1.044	

* Suprafața este determinată în planul de proiecție Stereo 70.



Date referitoare la teren

Crt	Categorie folosință	Intravilan	Suprafața (mp)	Tarla	Parcelă	Nr. topo	Observații / Referințe
1	arabil	NU	743	59	31	-	
1	vie	NU	301	59	31	-	

Lungime Segmente

1) Valorile lungimilor segmentelor sunt obținute din proiecție în plan.

Punct început	X / Y	Punct sfârșit	X / Y	Lungime segment (** (m))
1	340.956,886 293.519,21	2	341.043,421 293.456,553	106.837
2	341.043,421 293.456,553	3	341.049,674 293.464,09	9.793
3	341.049,674 293.464,09	4	340.963,139 293.526,747	106.837
4	340.963,139 293.526,747	1	340.956,886 293.519,21	9.793

**** Lungimile segmentelor sunt determinate în planul de proiecție Stereo 70 și sunt rotunjite la 1 milimetru.**

***** Distanța dintre puncte este formată din segmente cumulate ce sunt mai mici decât valoarea 1 milimetru.**

**DATE DESPRE IMOBILUL NR. 4999**

Oficiul de Cadastru și Publicitate Imobiliară DOLJ
 Biroul de Cadastru și Publicitate Imobiliară Craiova

A. Partea I. Descrierea imobilului

TEREN Extravilan

Adresa: Jud. Dolj, T59,P32

Nr. Crt	Nr cadastral Nr. topografic	Suprafața* (mp)	Observații / Referințe
A1	34796	1.044	Sector cadastral:15 Teren neimprejmuit;

B. Partea II. Proprietari și acte

Inscrieri privitoare la dreptul de proprietate și alte drepturi reale	Referințe
15667 / 04/11/1111	
Hotarare Judecatoreasca nr. SENTITA CIVILA NR.1599, din 04/11/1111 emis de JUDECATORIA CALAFAT;	
B1	A1
Intabulare, drept de PROPRIETATE, dobandit prin Hotarare Judecatoreasca, cota actuala 1/1, cota initiala 1/1	
1) SC EAST WAY SPEDITION SRL, CIF:13176107	

C. Partea III. SARCINI .

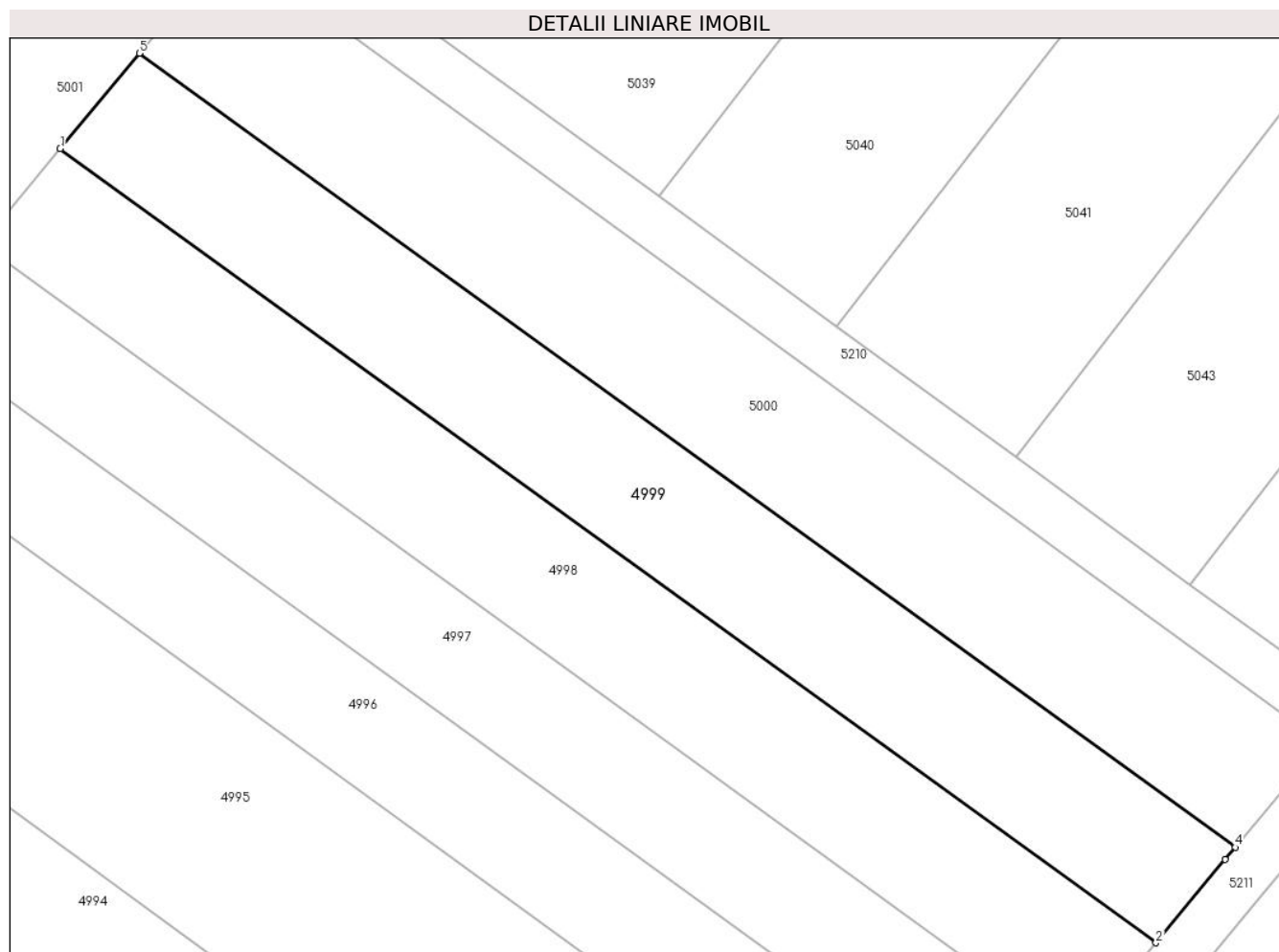
Inscrieri privind dezmembramintele dreptului de proprietate, drepturi reale de garanție și sarcini	Referințe
NU SUNT	

Anexa Nr. 1 La Partea I

Teren

Nr cadastral	Suprafața (mp)*	Observații / Referințe
34796	1.044	

* Suprafața este determinată în planul de proiecție Stereo 70.



Date referitoare la teren

Crt	Categorie folosință	Intravilan	Suprafața (mp)	Tarla	Parcelă	Nr. topo	Observații / Referințe
1	arabil	NU	744	59	32	-	
1	vie	NU	300	59	32	-	

Lungime Segmente

1) Valorile lungimilor segmentelor sunt obținute din proiecție în plan.

Punct început	X / Y	Punct sfârșit	X / Y	Lungime segment (** (m)
1	340.963,139 293.526,747	2	341.049,674 293.464,09	106.837
2	341.049,674 293.464,09	3	341.055,136 293.470,673	8.554
3	341.055,136 293.470,673	4	341.055,927 293.471,627	1.239
4	341.055,927 293.471,627	5	340.969,392 293.534,284	106.837

Punct început	X / Y	Punct sfârșit	X / Y	Lungime segment (** (m)
5	340.969,392 293.534,284	1	340.963,139 293.526,747	9.793

** Lungimile segmentelor sunt determinate în planul de proiecție Stereo 70 și sunt rotunjite la 1 milimetru.

*** Distanța dintre puncte este formată din segmente cumulate ce sunt mai mici decât valoarea 1 milimetru.

**DATE DESPRE IMOBILUL NR. 5000**

Oficiul de Cadastru și Publicitate Imobiliară DOLJ
Biroul de Cadastru și Publicitate Imobiliară Craiova

A. Partea I. Descrierea imobilului

TEREN Extravilan

Adresa: Jud. Dolj, T59,P33

Nr. Crt	Nr cadastral Nr. topografic	Suprafața* (mp)	Observații / Referințe
A1		1.160	Sector cadastral:15 Teren neimprejmuit; In TDP a fost in scris in mod eronat T60 corect fiind T59

B. Partea II. Proprietari și acte

Inscrieri privitoare la dreptul de proprietate și alte drepturi reale		Referințe
/		
Act Administrativ nr. TDP 1086-45342, din 04/11/1111 emis de CJS DAPT DOLJ;		
B1	Intabulare, drept de PROPRIETATE, dobandit prin Reconstituire, cota actuala 1/1, cota initiala 1/1 1) CRISTOVICI I ION	A1

C. Partea III. SARCINI .

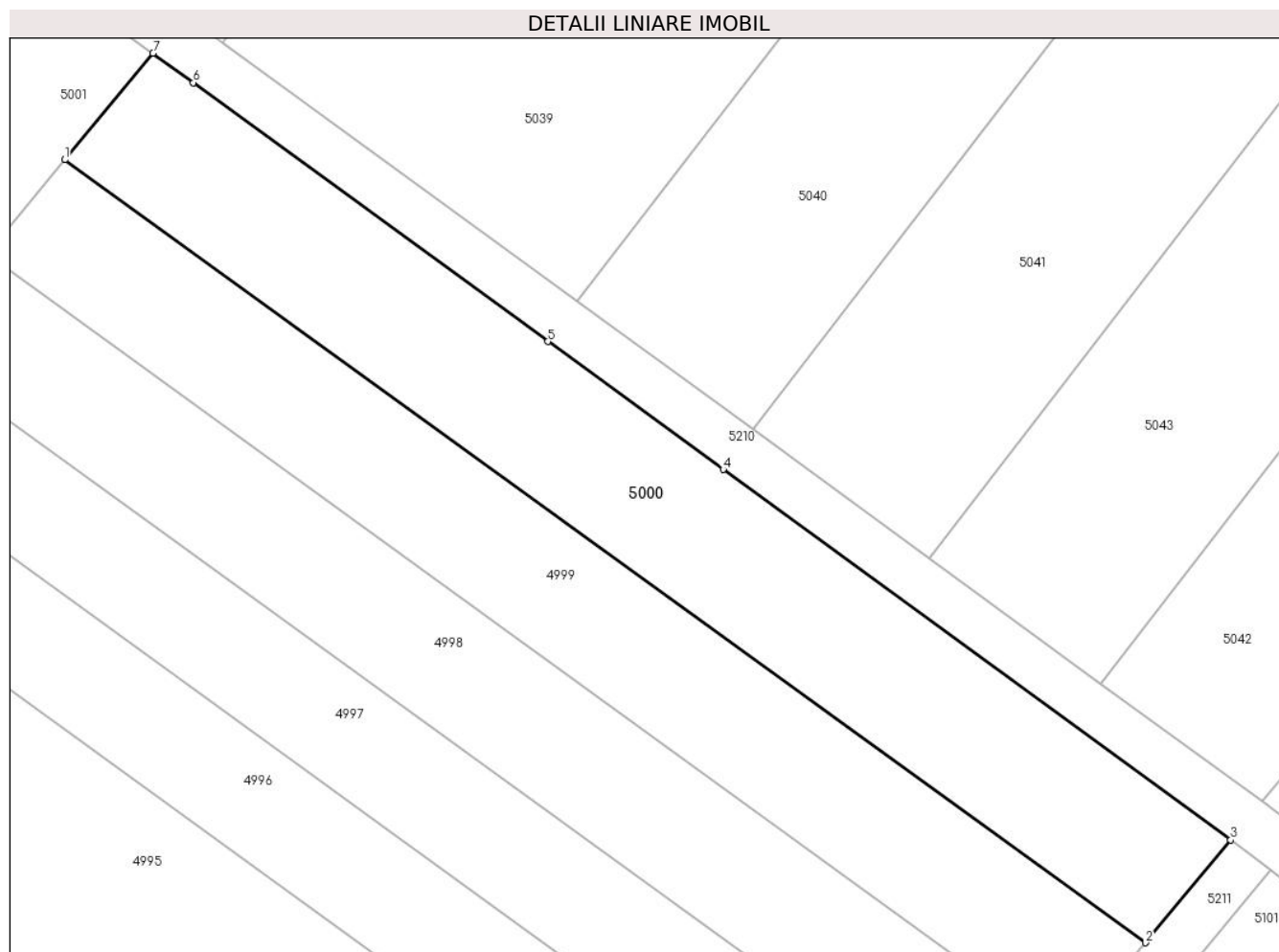
Inscrieri privind dezmembramintele dreptului de proprietate, drepturi reale de garanție și sarcini	Referințe
NU SUNT	

Anexa Nr. 1 La Partea I

Teren

Nr cadastral	Suprafața (mp)*	Observații / Referințe
	1.160	In TDP a fost inregistrat în mod eronat T60 corect fiind T59

* Suprafața este determinată în planul de proiecție Stereo 70.



Date referitoare la teren

Crt	Categorie folosință	Intravilan	Suprafața (mp)	Tarla	Parcelă	Nr. topo	Observații / Referințe
1	arabil	NU	833	59	33	-	
1	vie	NU	327	59	33	-	

Lungime Segmente

1) Valorile lungimilor segmentelor sunt obținute din proiecție în plan.

Punct început	X / Y	Punct sfârșit	X / Y	Lungime segment (** (m)
1	340.969,392 293.534,284	2	341.055,927 293.471,627	106.837
2	341.055,927 293.471,627	3	341.062,754 293.479,851	10.688
3	341.062,754 293.479,851	4	341.022,128 293.509,491	50.289
4	341.022,128 293.509,491	5	341.008,08 293.519,739	17.389

Punct început	X / Y	Punct sfârșit	X / Y	Lungime segment (** (m)
5	341.008,08 293.519,739	6	340.979,698 293.540,447	35.133
6	340.979,698 293.540,447	7	340.976,463 293.542,807	4.004
7	340.976,463 293.542,807	1	340.969,392 293.534,284	11.074

** Lungimile segmentelor sunt determinate în planul de proiecție Stereo 70 și sunt rotunjite la 1 milimetru.

*** Distanța dintre puncte este formată din segmente cumulate ce sunt mai mici decât valoarea 1 milimetru.

**DATE DESPRE IMOBILUL NR. 5001**

Oficiul de Cadastru și Publicitate Imobiliară DOLJ
Biroul de Cadastru și Publicitate Imobiliară Craiova

A. Partea I. Descrierea imobilului

TEREN Extravilan

Adresa: Jud. Dolj, T59,P34

Nr. Crt	Nr cadastral Nr. topografic	Suprafața* (mp)	Observații / Referințe
A1		2.160	Sector cadastral:15 Teren neimprejmuit;

B. Partea II. Proprietari și acte

Inscrieri privitoare la dreptul de proprietate și alte drepturi reale		Referințe
/		
Act Administrativ nr. TDP 12654, din 04/11/1111 emis de CJSAPT DOLJ;		
B1	Intabulare, drept de PROPRIETATE, dobandit prin Reconstituire, cota actuala 1/1, cota initiala 1/1 1) IORDACHE GH LUCIA	A1

C. Partea III. SARCINI .

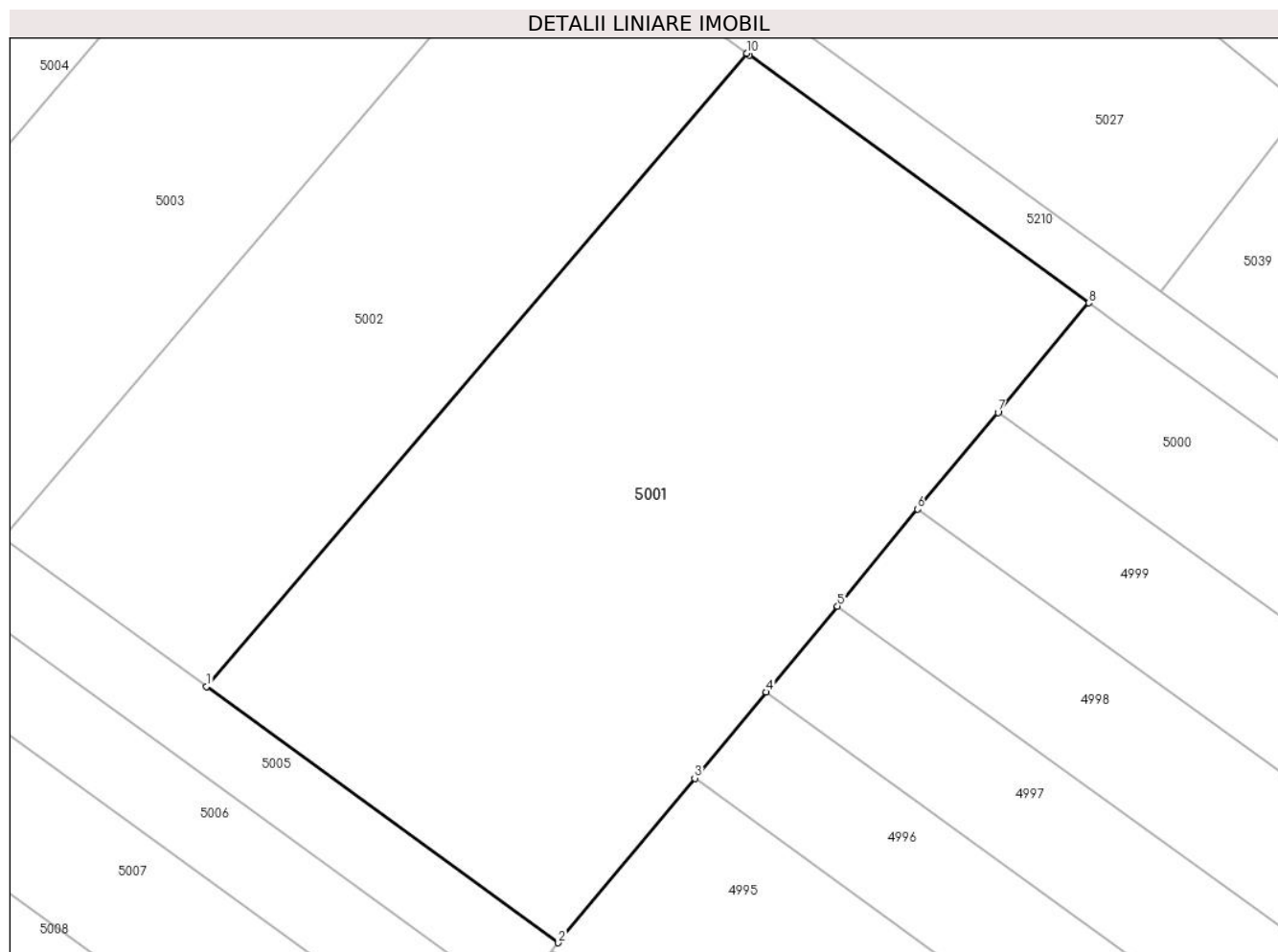
Inscrieri privind dezmembramintele dreptului de proprietate, drepturi reale de garanție și sarcini	Referințe
NU SUNT	

Anexa Nr. 1 La Partea I

Teren

Nr cadastral	Suprafața (mp)*	Observații / Referințe
	2.160	

* Suprafața este determinată în planul de proiecție Stereo 70.



Date referitoare la teren

Crt	Categorie folosință	Intra vilan	Suprafața (mp)	Tarla	Parcelă	Nr. topo	Observații / Referințe
1	arabil	NU	2.160	59	34	-	

Lungime Segmente

1) Valorile lungimilor segmentelor sunt obținute din proiecție în plan.

Punct început	X / Y	Punct sfârșit	X / Y	Lungime segment (** (m)
1	340.907,737 293.512,959	2	340.935,143 293.493,004	33.901
2	340.935,143 293.493,004	3	340.945,769 293.505,812	16.642
3	340.945,769 293.505,812	4	340.951,328 293.512,511	8.705
4	340.951,328 293.512,511	5	340.956,886 293.519,21	8.704
5	340.956,886 293.519,21	6	340.963,139 293.526,747	9.793

Punct început	X / Y	Punct sfârșit	X / Y	Lungime segment (** (m)
6	340.963,139 293.526,747	7	340.969,392 293.534,284	9.793
7	340.969,392 293.534,284	8	340.976,463 293.542,807	11.074
8	340.976,463 293.542,807	9	340.950,021 293.562,098	32.731
9	340.950,021 293.562,098	10	340.949,827 293.562,239	0.24
10	340.949,827 293.562,239	1	340.907,737 293.512,959	64.808

** Lungimile segmentelor sunt determinate în planul de proiecție Stereo 70 și sunt rotunjite la 1 milimetru.

*** Distanța dintre puncte este formată din segmente cumulate ce sunt mai mici decât valoarea 1 milimetru.

**DATE DESPRE IMOBILUL NR. 5002**

Oficiul de Cadastru și Publicitate Imobiliară DOLJ
Biroul de Cadastru și Publicitate Imobiliară Craiova

A. Partea I. Descrierea imobilului

TEREN Extravilan

Adresa: Jud. Dolj, T59,P35

Nr. Crt	Nr cadastral Nr. topografic	Suprafața* (mp)	Observații / Referințe
A1	34653	1.269	Sector cadastral:15 Teren neimpregmuit;

B. Partea II. Proprietari și acte

Inscrieri privitoare la dreptul de proprietate și alte drepturi reale		Referințe
149688 / 04/11/1111		
Hotarare Judecatoreasca nr. SENTINTA CIVILA NR. 681, din 04/11/1111 emis de JUDECATORIA CALAFAT;		
B1	Intabulare, drept de PROPRIETATE, dobandit prin Hotarare Judecatoreasca, cota actuala 1/1, cota initiala 1/1 1) SC EAST WAY SPEDITION SRL, CIF:13176107	A1
145376 / 04/11/1111		
Act Notarial nr. Contract de ipoteca aut nr.659, din 04/11/1111 emis de NP Marincas Eugen;		
B2	Se noteaza interdictiile de instrainare, grevare, inchiriere, dezmembrare, comasare ,restructurare, amenajare, construire, demolare 1) LIBRA INTERNET BANK SA, CIF:8119644	A1

C. Partea III. SARCINI

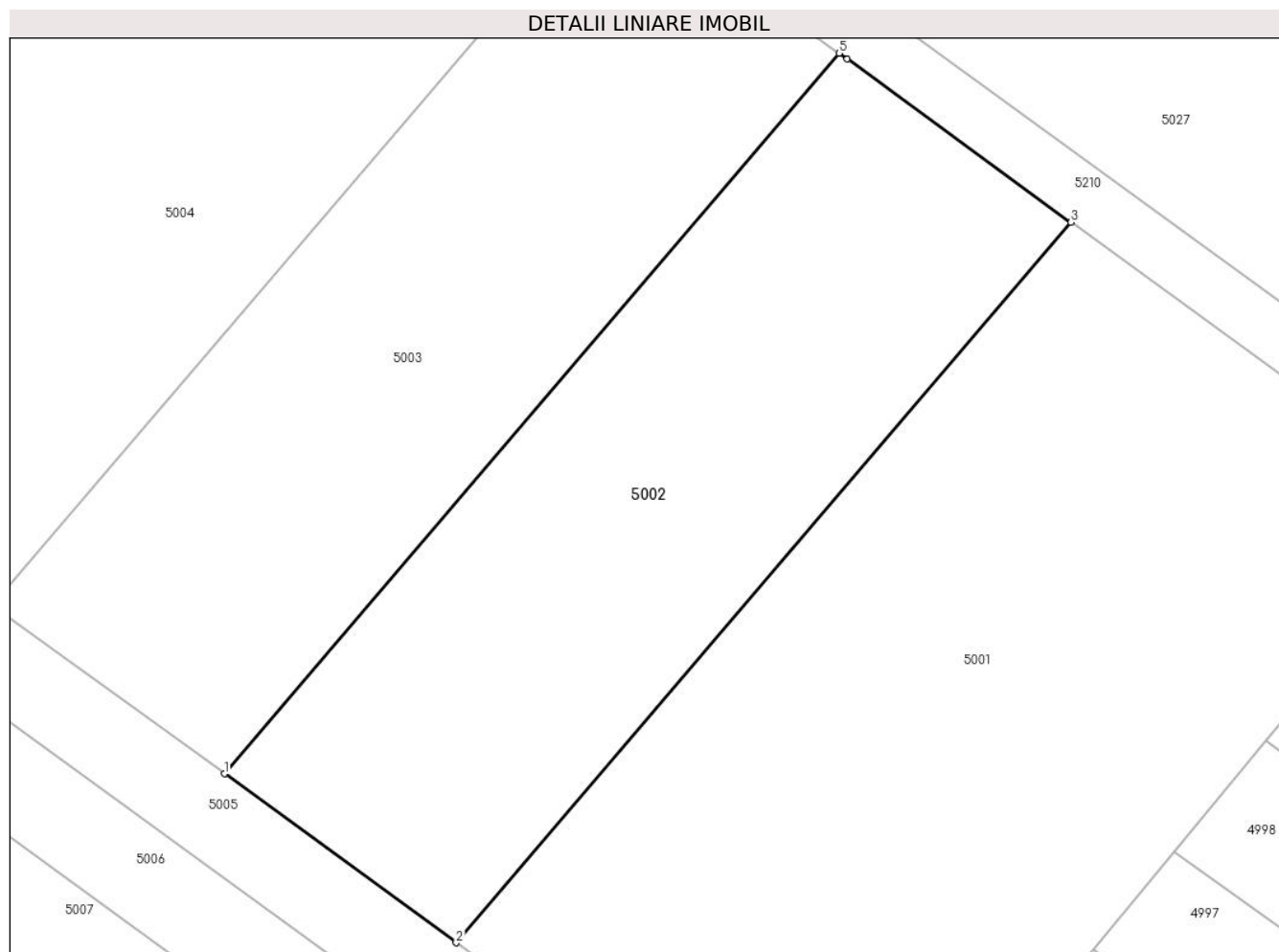
Inscrieri privind dezmembramintele dreptului de proprietate, drepturi reale de garanție și sarcini		Referințe
145376 / 04/11/1111		
Act Notarial nr. Contract de ipoteca aut nr.659, din 04/11/1111 emis de NP Marincas Eugen;		
C1	Intabulare, drept de IPOTECA, Valoare:8000000 RONplus celelalte obligatii de plata aferente creditului 1) LIBRA INTERNET BANK SA, CIF:8119644	A1

Anexa Nr. 1 La Partea I

Teren

Nr cadastral	Suprafața (mp)*	Observații / Referințe
34653	1.269	

* Suprafața este determinată în planul de proiecție Stereo 70.



Date referitoare la teren

Crt	Categorie folosință	Intravilan	Suprafața (mp)	Tarla	Parcelă	Nr. topo	Observații / Referințe
1	arabil	NU	1.269	59	35	-	

Lungime Segmente

1) Valorile lungimilor segmentelor sunt obținute din proiecție în plan.

Punct început	X / Y	Punct sfârșit	X / Y	Lungime segment (** (m)
1	340.891,862 293.524,518	2	340.907,737 293.512,959	19.637
2	340.907,737 293.512,959	3	340.949,827 293.562,239	64.808
3	340.949,827 293.562,239	4	340.934,508 293.573,415	18.962
4	340.934,508 293.573,415	5	340.933,964 293.573,812	0.673
5	340.933,964 293.573,812	1	340.891,862 293.524,518	64.827

**** Lungimile segmentelor sunt determinate în planul de proiecție Stereo 70 și sunt rotunjite la 1 milimetru.**

***** Distanța dintre puncte este formată din segmente cumulate ce sunt mai mici decât valoarea 1 milimetru.**

**DATE DESPRE IMOBILUL NR. 5003**

Oficiul de Cadastru și Publicitate Imobiliară DOLJ
 Biroul de Cadastru și Publicitate Imobiliară Craiova

A. Partea I. Descrierea imobilului

TEREN Extravilan

Adresa: Jud. Dolj, T59,P35

Nr. Crt	Nr cadastral Nr. topografic	Suprafața* (mp)	Observații / Referințe
A1		1.269	Sector cadastral:15 Teren neimprejmuit;

B. Partea II. Proprietari și acte

Inscrieri privitoare la dreptul de proprietate și alte drepturi reale	Referințe
/	
Act Administrativ nr. TDP 3035-1372, din 04/11/1111 emis de CJSAPT DOLJ;	
B1	A1
Intabulare, drept de PROPRIETATE, dobandit prin Reconstituire, cota actuala 1/1, cota initiala 1/1	
1) RUICAN I VASILICA	
2) DELIU G ION	
3) DUGAIASU I ANA	
4) CHILOM I IONICĂ	

C. Partea III. SARCINI .

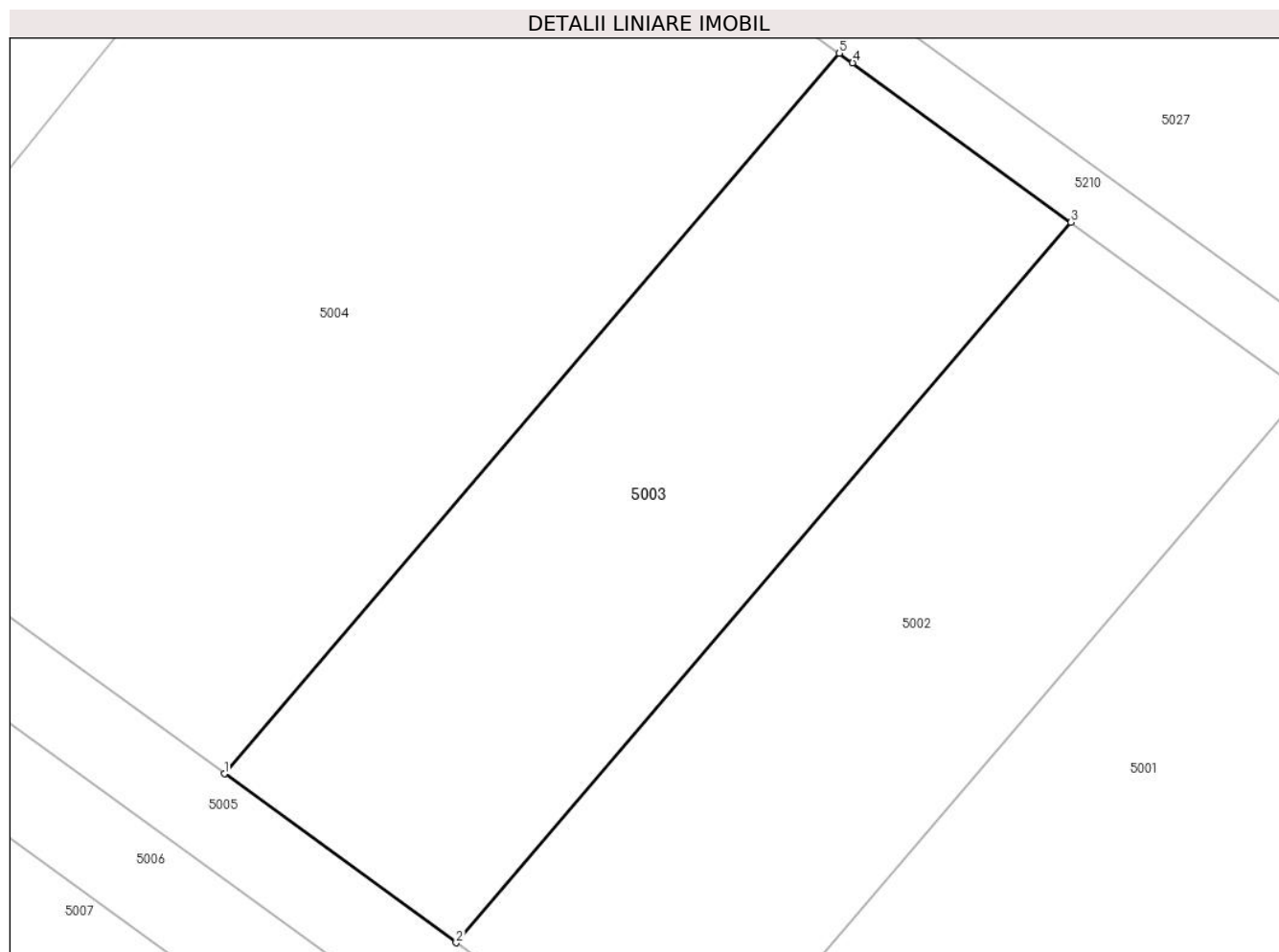
Inscrieri privind dezmembramintele dreptului de proprietate, drepturi reale de garanție și sarcini	Referințe
NU SUNT	

Anexa Nr. 1 La Partea I

Teren

Nr cadastral	Suprafața (mp)*	Observații / Referințe
	1.269	

* Suprafața este determinată în planul de proiecție Stereo 70.



Date referitoare la teren

Crt	Categorie folosință	Intravilan	Suprafața (mp)	Tarla	Parcelă	Nr. topo	Observații / Referințe
1	arabil	NU	1.269	59	35	-	

Lungime Segmente

1) Valorile lungimilor segmentelor sunt obținute din proiecție în plan.

Punct început	X / Y	Punct sfârșit	X / Y	Lungime segment (** (m)
1	340.875,992 293.536,073	2	340.891,862 293.524,518	19.631
2	340.891,862 293.524,518	3	340.933,964 293.573,812	64.827
3	340.933,964 293.573,812	4	340.919,011 293.584,721	18.509
4	340.919,011 293.584,721	5	340.918,106 293.585,382	1.121
5	340.918,106 293.585,382	1	340.875,992 293.536,073	64.846

**** Lungimile segmentelor sunt determinate în planul de proiecție Stereo 70 și sunt rotunjite la 1 milimetru.**

***** Distanța dintre puncte este formată din segmente cumulate ce sunt mai mici decât valoarea 1 milimetru.**

**DATE DESPRE IMOBILUL NR. 5004**

Oficiul de Cadastru și Publicitate Imobiliară DOLJ
Biroul de Cadastru și Publicitate Imobiliară Craiova

A. Partea I. Descrierea imobilului

TEREN Extravilan

Adresa: Jud. Dolj, T59,P36

Nr. Crt	Nr cadastral Nr. topografic	Suprafața* (mp)	Observații / Referințe
A1		2.486	Sector cadastral:15 Teren neimprejmuit;

B. Partea II. Proprietari și acte

Inscrieri privitoare la dreptul de proprietate și alte drepturi reale	Referințe
/	
Act Normativ nr. 7, din 04/11/1111 emis de PARLAMENTUL ROMÂNIEI;	
B1	Inscrierea provizorie, drept de PROPRIETATE, dobandit prin Lege, cota actuala 1/1, cota initiala 1/1
	1) NEIDENTIFICAT NEIDENTIFICAT, CIF:0000000000000

C. Partea III. SARCINI .

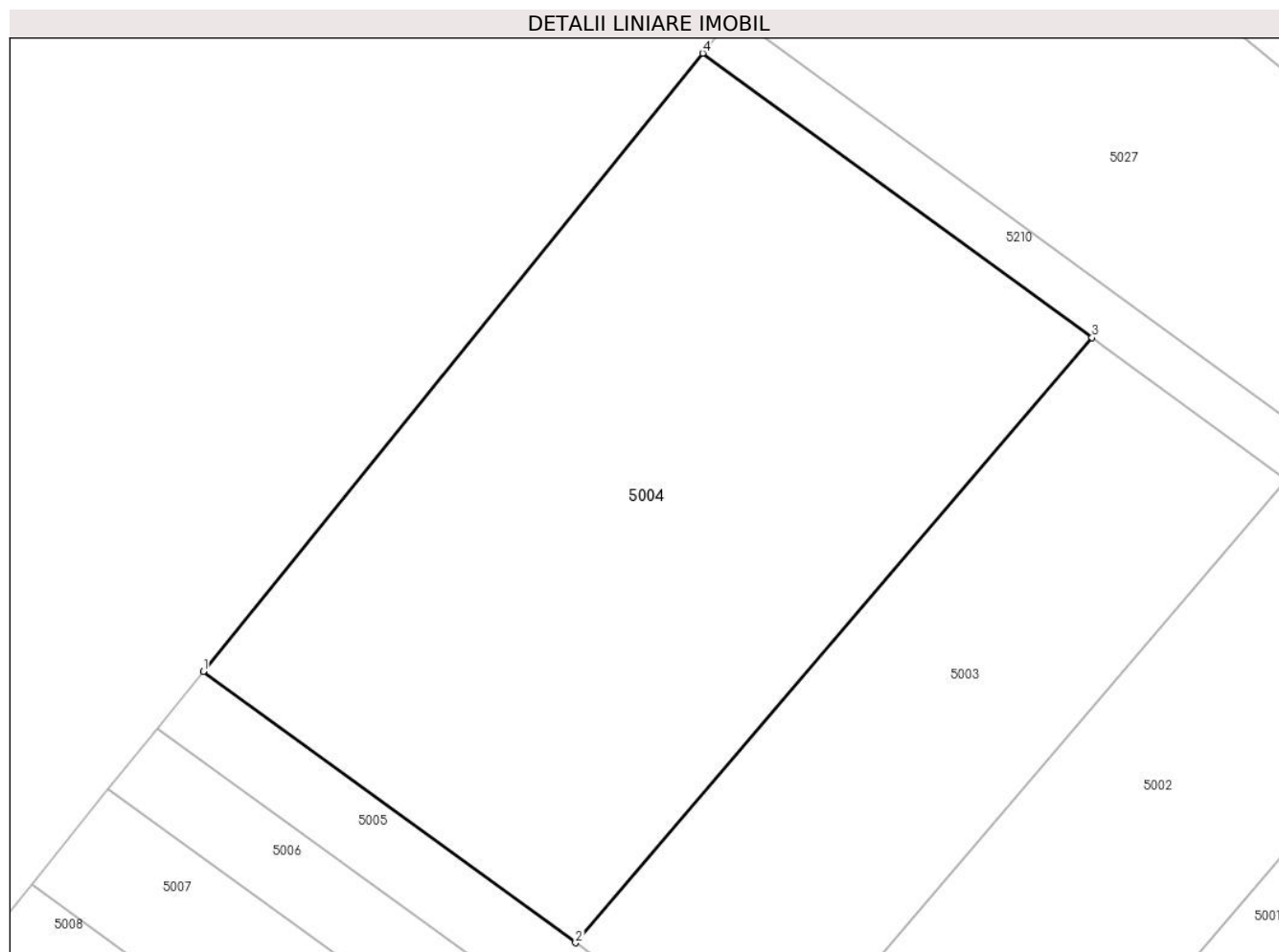
Inscrieri privind dezmembramintele dreptului de proprietate, drepturi reale de garanție și sarcini	Referințe
NU SUNT	

Anexa Nr. 1 La Partea I

Teren

Nr cadastral	Suprafața (mp)*	Observații / Referințe
	2.486	

* Suprafața este determinată în planul de proiecție Stereo 70.



Date referitoare la teren

Crt	Categorie folosință	Intravilan	Suprafața (mp)	Tarla	Parcelă	Nr. topo	Observații / Referințe
1	arabil	NU	2.486	59	36	-	

Lungime Segmente

1) Valorile lungimilor segmentelor sunt obținute din proiecție în plan.

Punct început	X / Y	Punct sfârșit	X / Y	Lungime segment (** (m)
1	340.845,632 293.558,179	2	340.875,992 293.536,073	37.555
2	340.875,992 293.536,073	3	340.918,106 293.585,382	64.846
3	340.918,106 293.585,382	4	340.886,346 293.608,552	39.313
4	340.886,346 293.608,552	1	340.845,632 293.558,179	64.769

** Lungimile segmentelor sunt determinate în planul de proiecție Stereo 70 și sunt rotunjite la 1 milimetru.

***** Distanţa dintre puncte este formată din segmente cumulate ce sunt mai mici decât valoarea 1 milimetru.**

**DATE DESPRE IMOBILUL NR. 5005**

Oficiul de Cadastru și Publicitate Imobiliară DOLJ
Biroul de Cadastru și Publicitate Imobiliară Craiova

A. Partea I. Descrierea imobilului

TEREN Extravilan

Adresa: Jud. Dolj, T59,P37

Nr. Crt	Nr cadastral Nr. topografic	Suprafața* (mp)	Observații / Referințe
A1		641	Sector cadastral:15 Teren neimprejmuit;

B. Partea II. Proprietari și acte

Inscrieri privitoare la dreptul de proprietate și alte drepturi reale		Referințe
/		
Act Administrativ nr. TDP 875-59058, din 04/11/1111 emis de CJSDAPT DOLJ;		
B1	Intabulare, drept de PROPRIETATE, dobandit prin Reconstituire, cota actuala 1/1, cota initiala 1/1 1) MARINICĂ I ECATERINA 2) CHILOM P IULICA	A1

C. Partea III. SARCINI .

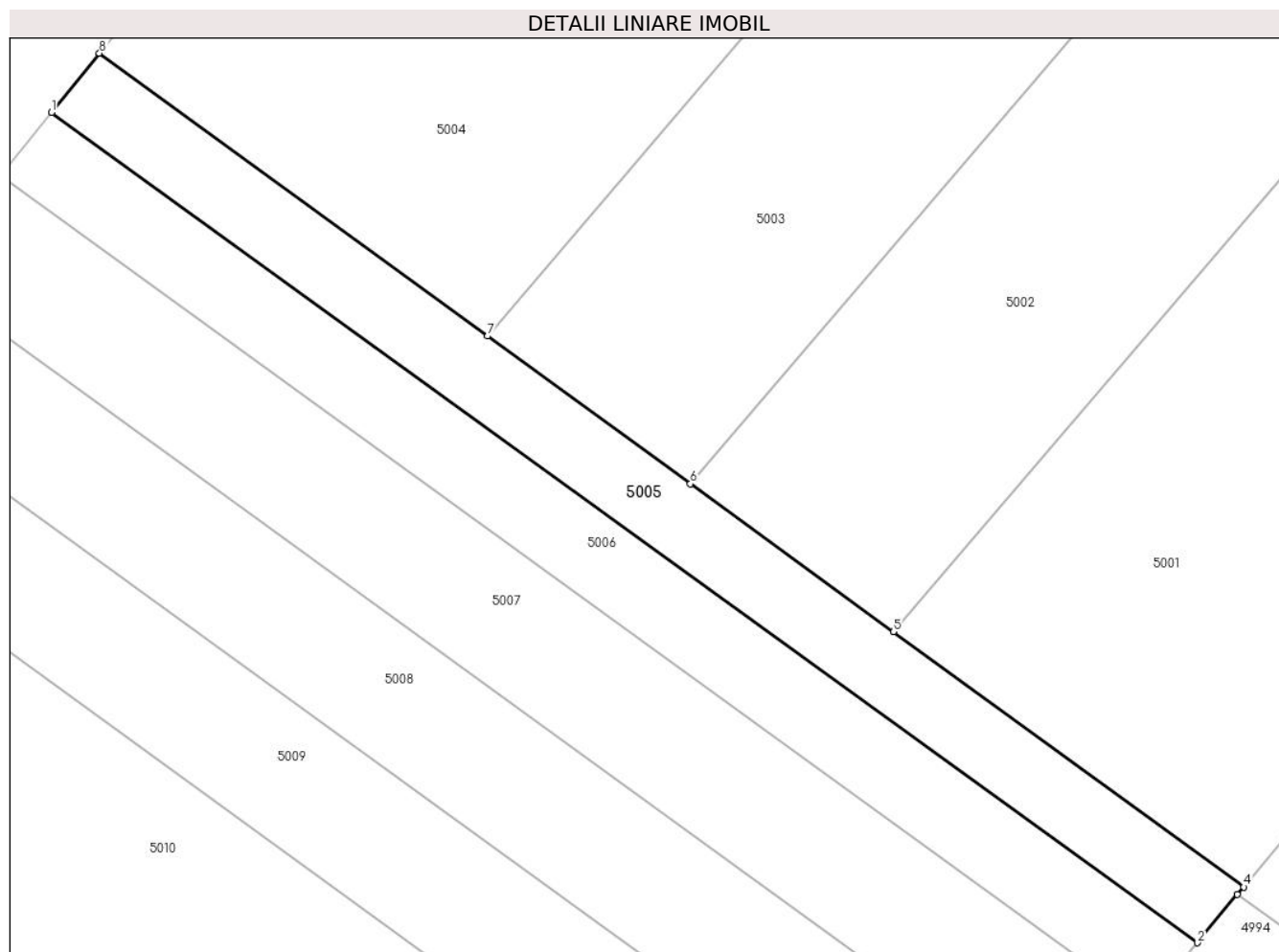
Inscrieri privind dezmembramintele dreptului de proprietate, drepturi reale de garanție și sarcini	Referințe
NU SUNT	

Anexa Nr. 1 La Partea I

Teren

Nr cadastral	Suprafața (mp)*	Observații / Referințe
	641	

* Suprafața este determinată în planul de proiecție Stereo 70.



Date referitoare la teren

Crt	Categorie folosință	Intra vilan	Suprafața (mp)	Tarla	Parcelă	Nr. topo	Observații / Referințe
1	arabil	NU	641	59	37	-	

Lungime Segmente

1) Valorile lungimilor segmentelor sunt obținute din proiecție în plan.

Punct început	X / Y	Punct sfârșit	X / Y	Lungime segment (** (m)
1	340.841,895 293.553,555	2	340.931,532 293.488,651	110.668
2	340.931,532 293.488,651	3	340.934,653 293.492,413	4.888
3	340.934,653 293.492,413	4	340.935,143 293.493,004	0.768
4	340.935,143 293.493,004	5	340.907,737 293.512,959	33.901
5	340.907,737 293.512,959	6	340.891,862 293.524,518	19.637

Punct început	X / Y	Punct sfârșit	X / Y	Lungime segment (** (m)
6	340.891,862 293.524,518	7	340.875,992 293.536,073	19.631
7	340.875,992 293.536,073	8	340.845,632 293.558,179	37.555
8	340.845,632 293.558,179	1	340.841,895 293.553,555	5.945

** Lungimile segmentelor sunt determinate în planul de proiecție Stereo 70 și sunt rotunjite la 1 milimetru.

*** Distanța dintre puncte este formată din segmente cumulate ce sunt mai mici decât valoarea 1 milimetru.

**DATE DESPRE IMOBILUL NR. 5006**

Oficiul de Cadastru și Publicitate Imobiliară DOLJ
Biroul de Cadastru și Publicitate Imobiliară Craiova

A. Partea I. Descrierea imobilului

TEREN Extravilan

Adresa: Jud. Dolj, T59,P38

Nr. Crt	Nr cadastral Nr. topografic	Suprafața* (mp)	Observații / Referințe
A1	32899	702	Sector cadastral:15 Teren neimprejmut;

B. Partea II. Proprietari și acte

Inscrieri privitoare la dreptul de proprietate și alte drepturi reale		Referințe
26610 / 04/11/1111		
Hotarare Judecatoreasca nr. SENTINTA CIVILA NR 1014, din 04/11/1111 emis de JUDECATORIA CALAFAT (DOSAR NR 1069/201/2012);		
B1	Intabulare, drept de PROPRIETATE, dobandit prin Hotarare Judecatoreasca, cota actuala 1/1, cota initiala 1/1 1) SC EAST WAY SPEDITION SRL, CIF:999999999999	A1
145260 / 04/11/1111		
Act Notarial nr. Contract de ipoteca aut nr.659, din 04/11/1111 emis de NP Marincas Eugen;		
B2	Se noteaza interdictiile de instrainare, grevare, inchiriere, dezmembrare, comasare ,restructurare, amenajare, construire, demolare 1) LIBRA INTERNET BANK SA, CIF:8119644	A1

C. Partea III. SARCINI

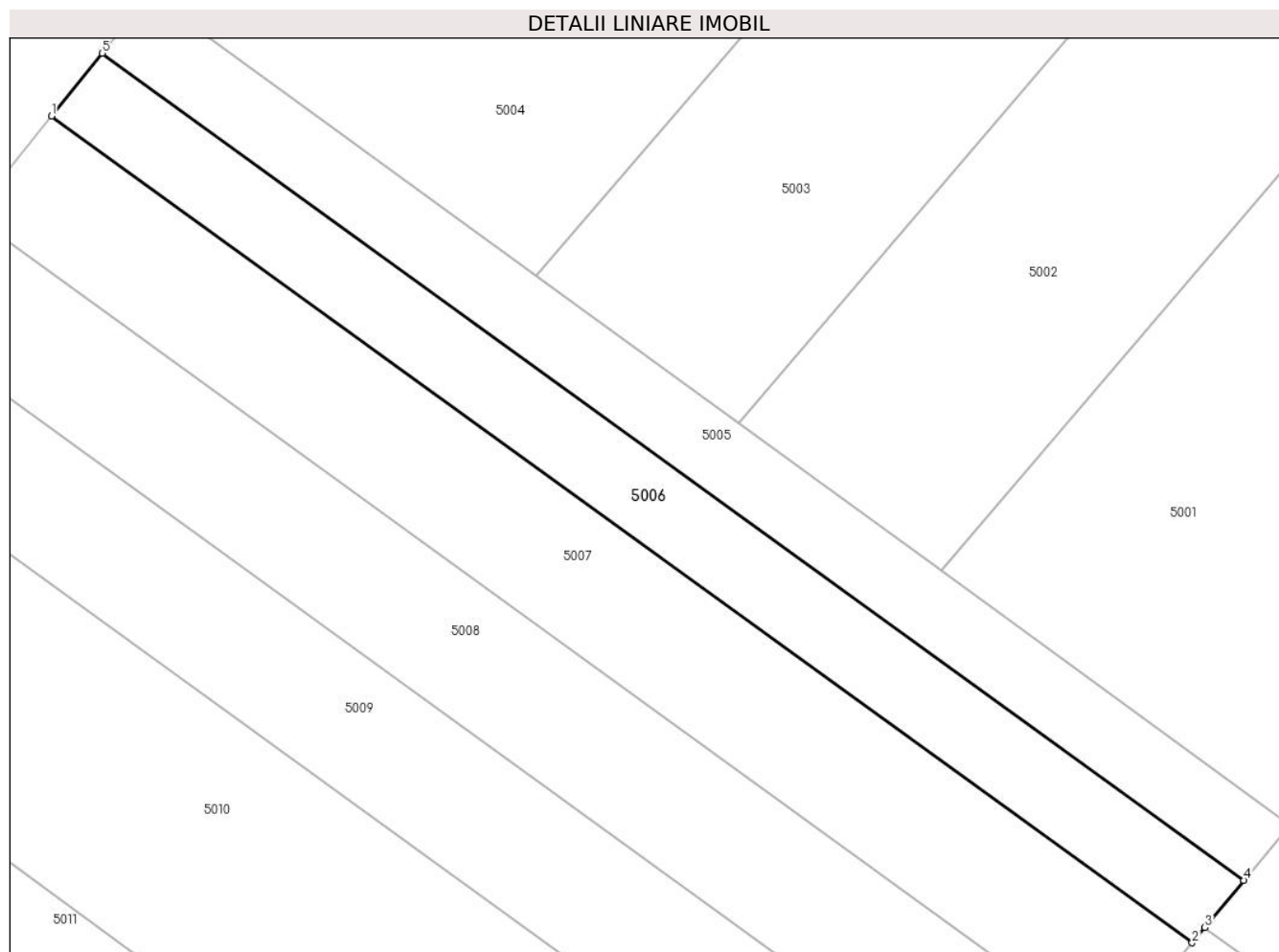
Inscrieri privind dezmembramintele dreptului de proprietate, drepturi reale de garanție și sarcini		Referințe
145260 / 04/11/1111		
Act Notarial nr. Contract de ipoteca aut nr.659, din 04/11/1111 emis de NP Marincas Eugen;		
C1	Intabulare, drept de IPOTECA, Valoare:8000000 RONplus celelalte obligatii de plata aferente creditului 1) LIBRA INTERNET BANK SA, CIF:8119644	A1

Anexa Nr. 1 La Partea I

Teren

Nr cadastral	Suprafața (mp)*	Observații / Referințe
32899	702	

* Suprafața este determinată în planul de proiecție Stereo 70.



Date referitoare la teren

Crt	Categorie folosință	Intravilan	Suprafața (mp)	Tarla	Parcelă	Nr. topo	Observații / Referințe
1	arabil	NU	702	59	38	-	

Lungime Segmente

1) Valorile lungimilor segmentelor sunt obținute din proiecție în plan.

Punct început	X / Y	Punct sfârșit	X / Y	Lungime segment (** (m)
1	340.837,9 293.548,612	2	340.927,471 293.483,757	110.585
2	340.927,471 293.483,757	3	340.928,472 293.484,963	1.567
3	340.928,472 293.484,963	4	340.931,532 293.488,651	4.792
4	340.931,532 293.488,651	5	340.841,895 293.553,555	110.668
5	340.841,895 293.553,555	1	340.837,9 293.548,612	6.356

**** Lungimile segmentelor sunt determinate în planul de proiecție Stereo 70 și sunt rotunjite la 1 milimetru.**

***** Distanța dintre puncte este formată din segmente cumulate ce sunt mai mici decât valoarea 1 milimetru.**

**DATE DESPRE IMOBILUL NR. 5007**

Oficiul de Cadastru și Publicitate Imobiliară DOLJ
Biroul de Cadastru și Publicitate Imobiliară Craiova

A. Partea I. Descrierea imobilului

TEREN Extravilan

Adresa: Jud. Dolj, T59,P39

Nr. Crt	Nr cadastral Nr. topografic	Suprafața* (mp)	Observații / Referințe
A1		1.100	Sector cadastral:15 Teren neimpregmuit;

B. Partea II. Proprietari și acte

Inscrieri privitoare la dreptul de proprietate și alte drepturi reale		Referințe
/		
Act Administrativ nr. TDP 739-59060, din 04/11/1111 emis de CJSDAPT DOLJ;		
B1	Intabulare, drept de PROPRIETATE, dobandit prin Reconstituire, cota actuala 1/1, cota initiala 1/1 1) ȘCHIOPU D ALEXANDRU	A1

C. Partea III. SARCINI .

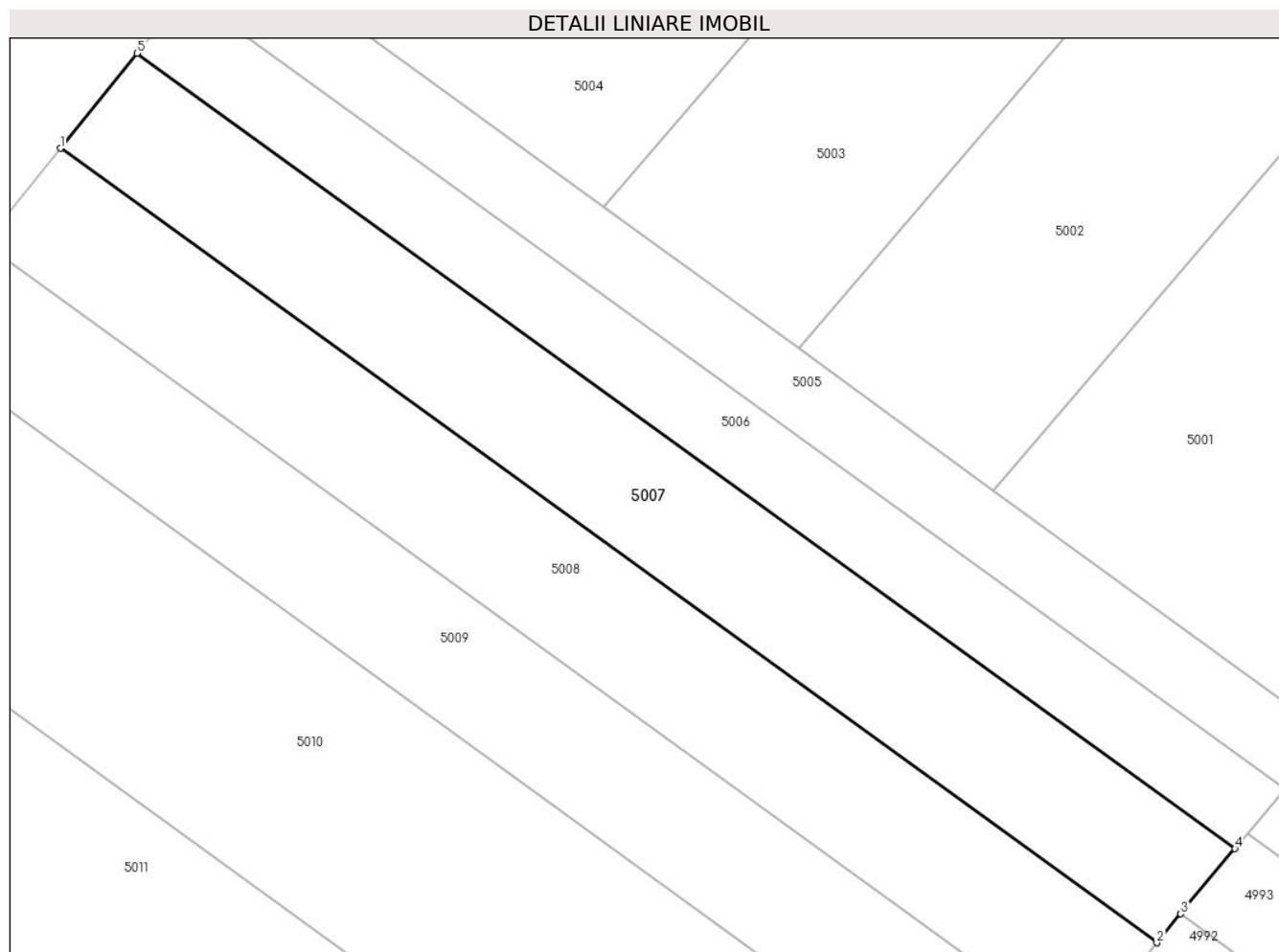
Inscrieri privind dezmembramintele dreptului de proprietate, drepturi reale de garanție și sarcini	Referințe
NU SUNT	

Anexa Nr. 1 La Partea I

Teren

Nr cadastral	Suprafața (mp)*	Observații / Referințe
	1.100	

* Suprafața este determinată în planul de proiecție Stereo 70.



Date referitoare la teren

Crt	Categorie folosință	Intra vilan	Suprafața (mp)	Tarla	Parcelă	Nr. topo	Observații / Referințe
1	arabil	NU	1.100	59	39	-	

Lungime Segmente

1) Valorile lungimilor segmentelor sunt obținute din proiecție în plan.

Punct început	X / Y	Punct sfârșit	X / Y	Lungime segment (** (m)
1	340.831,635 293.540,861	2	340.921,102 293.476,081	110.457
2	340.921,102 293.476,081	3	340.923,051 293.478,43	3.052
3	340.923,051 293.478,43	4	340.927,471 293.483,757	6.922
4	340.927,471 293.483,757	5	340.837,9 293.548,612	110.585
5	340.837,9 293.548,612	1	340.831,635 293.540,861	9.966

**** Lungimile segmentelor sunt determinate în planul de proiecție Stereo 70 și sunt rotunjite la 1 milimetru.**

***** Distanța dintre puncte este formată din segmente cumulate ce sunt mai mici decât valoarea 1 milimetru.**

**DATE DESPRE IMOBILUL NR. 5008**

Oficiul de Cadastru și Publicitate Imobiliară DOLJ
 Biroul de Cadastru și Publicitate Imobiliară Craiova

A. Partea I. Descrierea imobilului

TEREN Extravilan

Adresa: Jud. Dolj, T59,P40

Nr. Crt	Nr cadastral Nr. topografic	Suprafața* (mp)	Observații / Referințe
A1		1.095	Sector cadastral:15 Teren neimprejmuit;

B. Partea II. Proprietari și acte

Inscrieri privitoare la dreptul de proprietate și alte drepturi reale		Referințe
/		
Act Administrativ nr. TDP 2057-15026, din 04/11/1111 emis de CJS DAPT DOLJ;		
B1	Intabulare, drept de PROPRIETATE, dobandit prin Reconstituire, cota actuala 1/1, cota initiala 1/1	A1
	1) GRECEA I ION	
	2) POPA S CONSTANTIN	

C. Partea III. SARCINI .

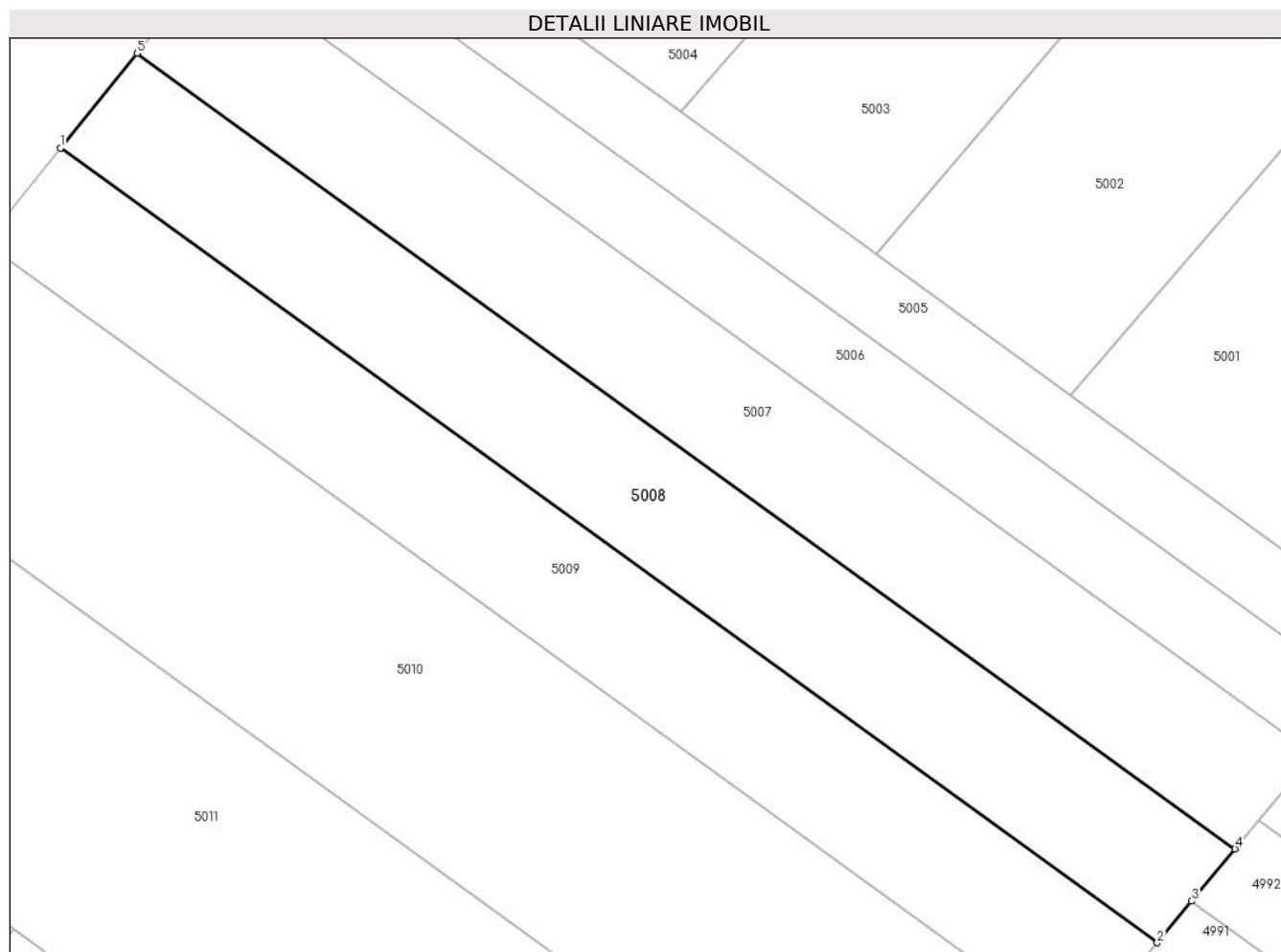
Inscrieri privind dezmembramintele dreptului de proprietate, drepturi reale de garanție și sarcini	Referințe
NU SUNT	

Anexa Nr. 1 La Partea I

Teren

Nr cadastral	Suprafața (mp)*	Observații / Referințe
	1.095	

* Suprafața este determinată în planul de proiecție Stereo 70.



Date referitoare la teren

Crt	Categorie folosință	Intra vilan	Suprafața (mp)	Tarla	Parcelă	Nr. topo	Observații / Referințe
1	arabil	NU	1.095	59	40	-	

Lungime Segmente

1) Valorile lungimilor segmentelor sunt obținute din proiecție în plan.

Punct început	X / Y	Punct sfârșit	X / Y	Lungime segment (** (m)
1	340.825,391 293.533,136	2	340.914,755 293.468,431	110.33
2	340.914,755 293.468,431	3	340.917,571 293.471,824	4.409
3	340.917,571 293.471,824	4	340.921,102 293.476,081	5.531
4	340.921,102 293.476,081	5	340.831,635 293.540,861	110.457
5	340.831,635 293.540,861	1	340.825,391 293.533,136	9.933

**** Lungimile segmentelor sunt determinate în planul de proiecție Stereo 70 și sunt rotunjite la 1 milimetru.**

***** Distanța dintre puncte este formată din segmente cumulate ce sunt mai mici decât valoarea 1 milimetru.**

**DATE DESPRE IMOBILUL NR. 5009**

Oficiul de Cadastru și Publicitate Imobiliară DOLJ
 Biroul de Cadastru și Publicitate Imobiliară Craiova

A. Partea I. Descrierea imobilului

TEREN Extravilan

Adresa: Jud. Dolj, T59,P41

Nr. Crt	Nr cadastral Nr. topografic	Suprafața* (mp)	Observații / Referințe
A1		1.090	Sector cadastral:15 Teren neimpregmuit;

B. Partea II. Proprietari și acte

Inscrieri privitoare la dreptul de proprietate și alte drepturi reale	Referințe
/	
Act Administrativ nr. TDP 1083-45342, din 04/11/1111 emis de CJS DAPT DOLJ;	
B1	A1
Intabulare, drept de PROPRIETATE, dobandit prin Reconstituire, cota actuala 1/1, cota initiala 1/1	
1) GRĂSOI S CONSTANTIN	

C. Partea III. SARCINI .

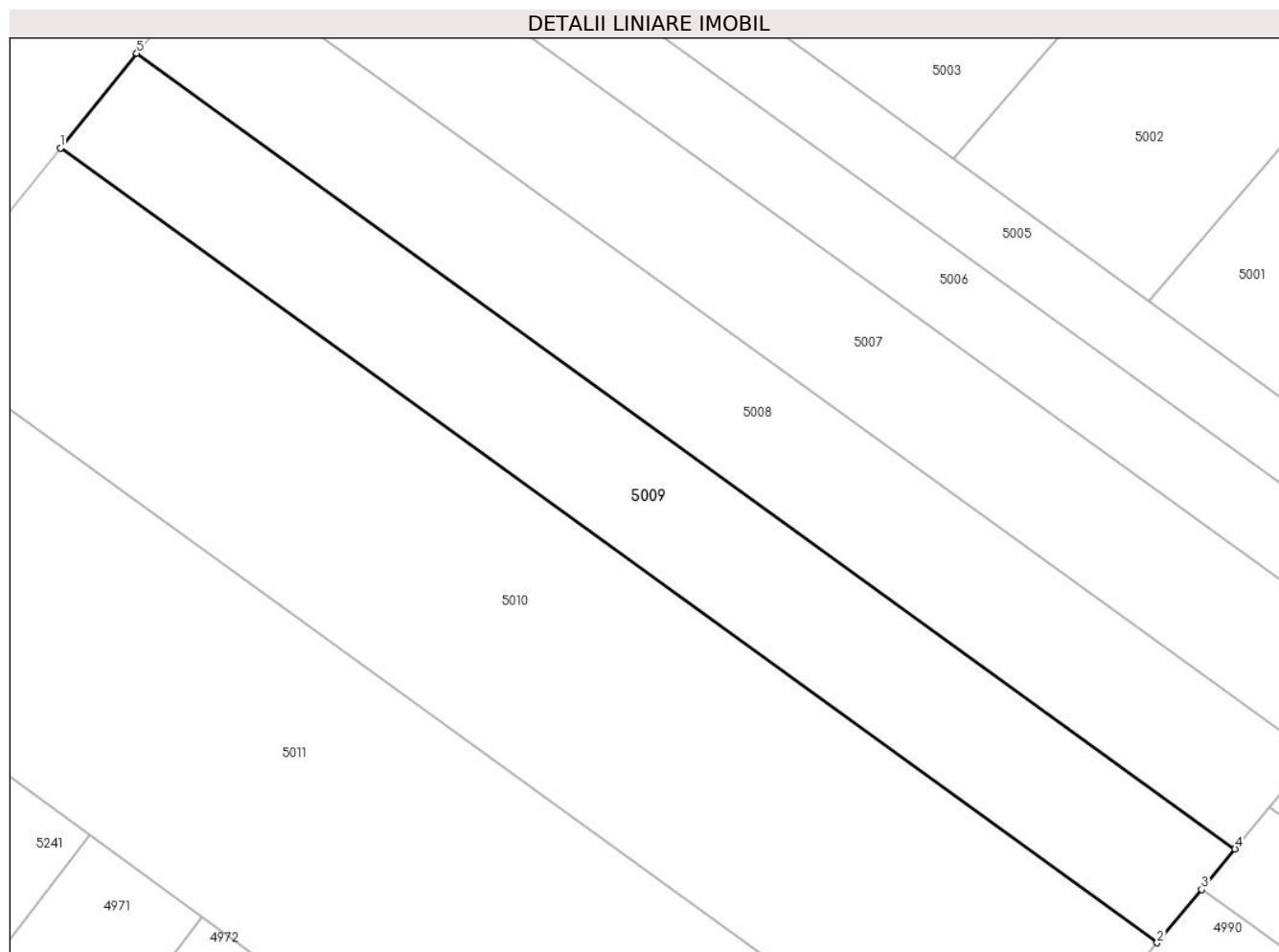
Inscrieri privind dezmembramintele dreptului de proprietate, drepturi reale de garanție și sarcini	Referințe
NU SUNT	

Anexa Nr. 1 La Partea I

Teren

Nr cadastral	Suprafața (mp)*	Observații / Referințe
	1.090	

* Suprafața este determinată în planul de proiecție Stereo 70.



Date referitoare la teren

Crt	Categorie folosință	Intravilan	Suprafața (mp)	Tarla	Parcelă	Nr. topo	Observații / Referințe
1	arabil	NU	1.090	59	41	-	

Lungime Segmente

1) Valorile lungimilor segmentelor sunt obținute din proiecție în plan.

Punct început	X / Y	Punct sfârșit	X / Y	Lungime segment (** (m)
1	340.819,169 293.525,437	2	340.908,429 293.460,806	110.202
2	340.908,429 293.460,806	3	340.912,03 293.465,147	5.64
3	340.912,03 293.465,147	4	340.914,755 293.468,431	4.267
4	340.914,755 293.468,431	5	340.825,391 293.533,136	110.33
5	340.825,391 293.533,136	1	340.819,169 293.525,437	9.899

**** Lungimile segmentelor sunt determinate în planul de proiecție Stereo 70 și sunt rotunjite la 1 milimetru.**

***** Distanța dintre puncte este formată din segmente cumulate ce sunt mai mici decât valoarea 1 milimetru.**

**DATE DESPRE IMOBILUL NR. 5010**

Oficiul de Cadastru și Publicitate Imobiliară DOLJ
Biroul de Cadastru și Publicitate Imobiliară Craiova

A. Partea I. Descrierea imobilului

TEREN Extravilan

Adresa: Jud. Dolj, T59,P42

Nr. Crt	Nr cadastral Nr. topografic	Suprafața* (mp)	Observații / Referințe
A1		2.160	Sector cadastral:15 Teren neimprejmuit;

B. Partea II. Proprietari și acte

Inscrieri privitoare la dreptul de proprietate și alte drepturi reale		Referințe
/		
Act Administrativ nr. TDP 2905-45373, din 04/11/1111 emis de CJS DAPT DOLJ;		
B1	Intabulare, drept de PROPRIETATE, dobandit prin Reconstituire, cota actuala 1/1, cota initiala 1/1 1) IACOB P MARE MARIAN DEFUNCT:Da	A1

C. Partea III. SARCINI .

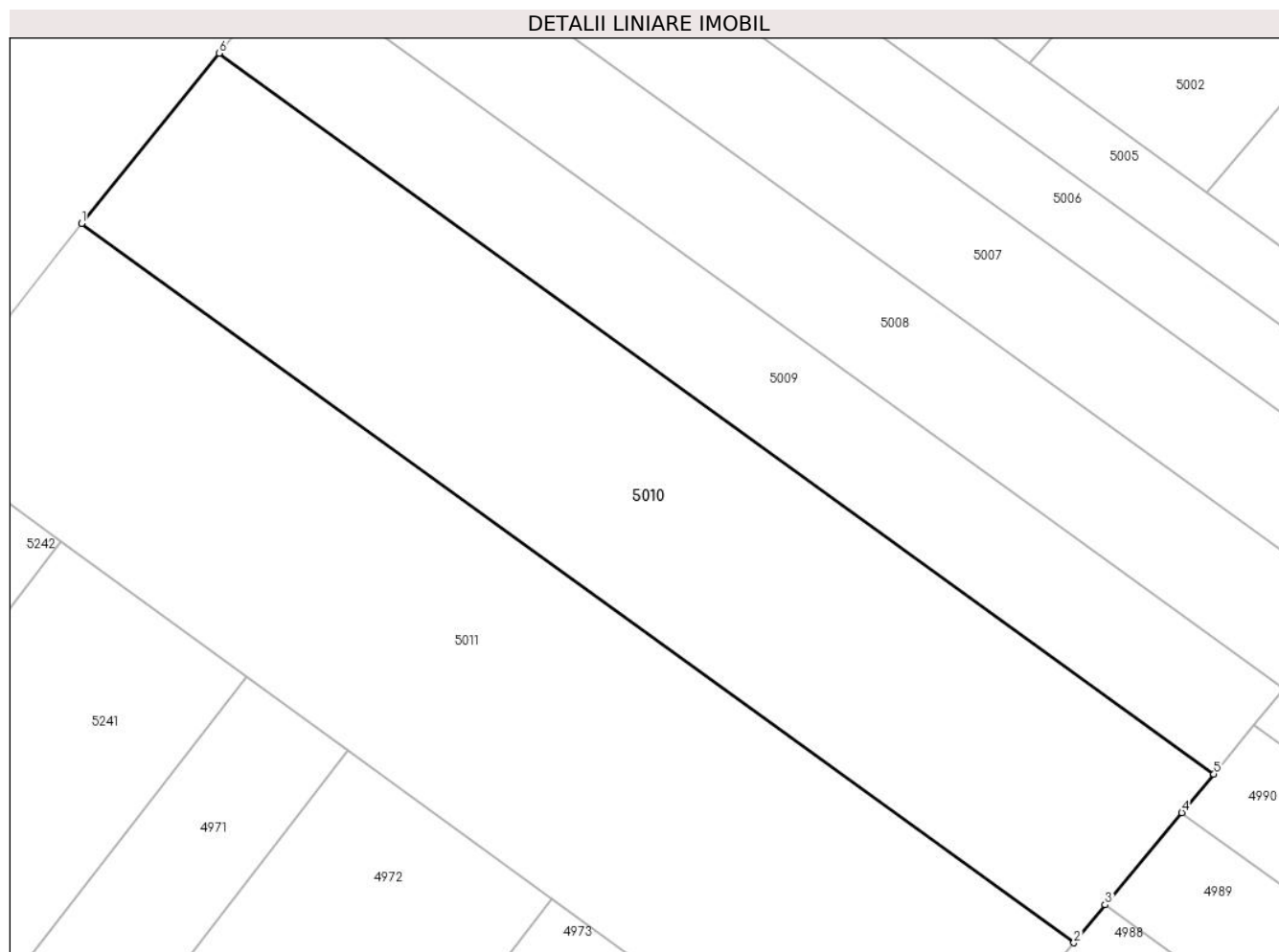
Inscrieri privind dezmembramintele dreptului de proprietate, drepturi reale de garanție și sarcini	Referințe
NU SUNT	

Anexa Nr. 1 La Partea I

Teren

Nr cadastral	Suprafața (mp)*	Observații / Referințe
	2.160	

* Suprafața este determinată în planul de proiecție Stereo 70.



Date referitoare la teren

Crt	Categorie folosință	Intravilan	Suprafața (mp)	Tarla	Parcelă	Nr. topo	Observații / Referințe
1	arabil	NU	2.160	59	42	-	

Lungime Segmente

1) Valorile lungimilor segmentelor sunt obținute din proiecție în plan.

Punct început	X / Y	Punct sfârșit	X / Y	Lungime segment (** (m)
1	340.806,817 293.510,154	2	340.895,872 293.445,672	109.949
2	340.895,872 293.445,672	3	340.898,692 293.449,07	4.416
3	340.898,692 293.449,07	4	340.905,556 293.457,343	10.75
4	340.905,556 293.457,343	5	340.908,429 293.460,806	4.5
5	340.908,429 293.460,806	6	340.819,169 293.525,437	110.202

Punct început	X / Y	Punct sfârșit	X / Y	Lungime segment (** (m)
6	340.819,169 293.525,437	1	340.806,817 293.510,154	19.65

** Lungimile segmentelor sunt determinate în planul de proiecție Stereo 70 și sunt rotunjite la 1 milimetru.

*** Distanța dintre puncte este formată din segmente cumulate ce sunt mai mici decât valoarea 1 milimetru.

**DATE DESPRE IMOBILUL NR. 5011**

Oficiul de Cadastru și Publicitate Imobiliară DOLJ
Biroul de Cadastru și Publicitate Imobiliară Craiova

A. Partea I. Descrierea imobilului

TEREN Extravilan

Adresa: Jud. Dolj, T59,P43

Nr. Crt	Nr cadastral Nr. topografic	Suprafața* (mp)	Observații / Referințe
A1		2.662	Sector cadastral:15 Teren neimprejmuit;

B. Partea II. Proprietari și acte

Inscrieri privitoare la dreptul de proprietate și alte drepturi reale	Referințe
/	
Act Administrativ nr. TDP 2841-19533, din 04/11/1111 emis de CJS DAPT DOLJ;	
B1	A1
Intabulare, drept de PROPRIETATE, dobandit prin Reconstituire, cota actuala 1/1, cota initiala 1/1	
1) COLCEA C GRIGORE DEFUNCT:Da	

C. Partea III. SARCINI .

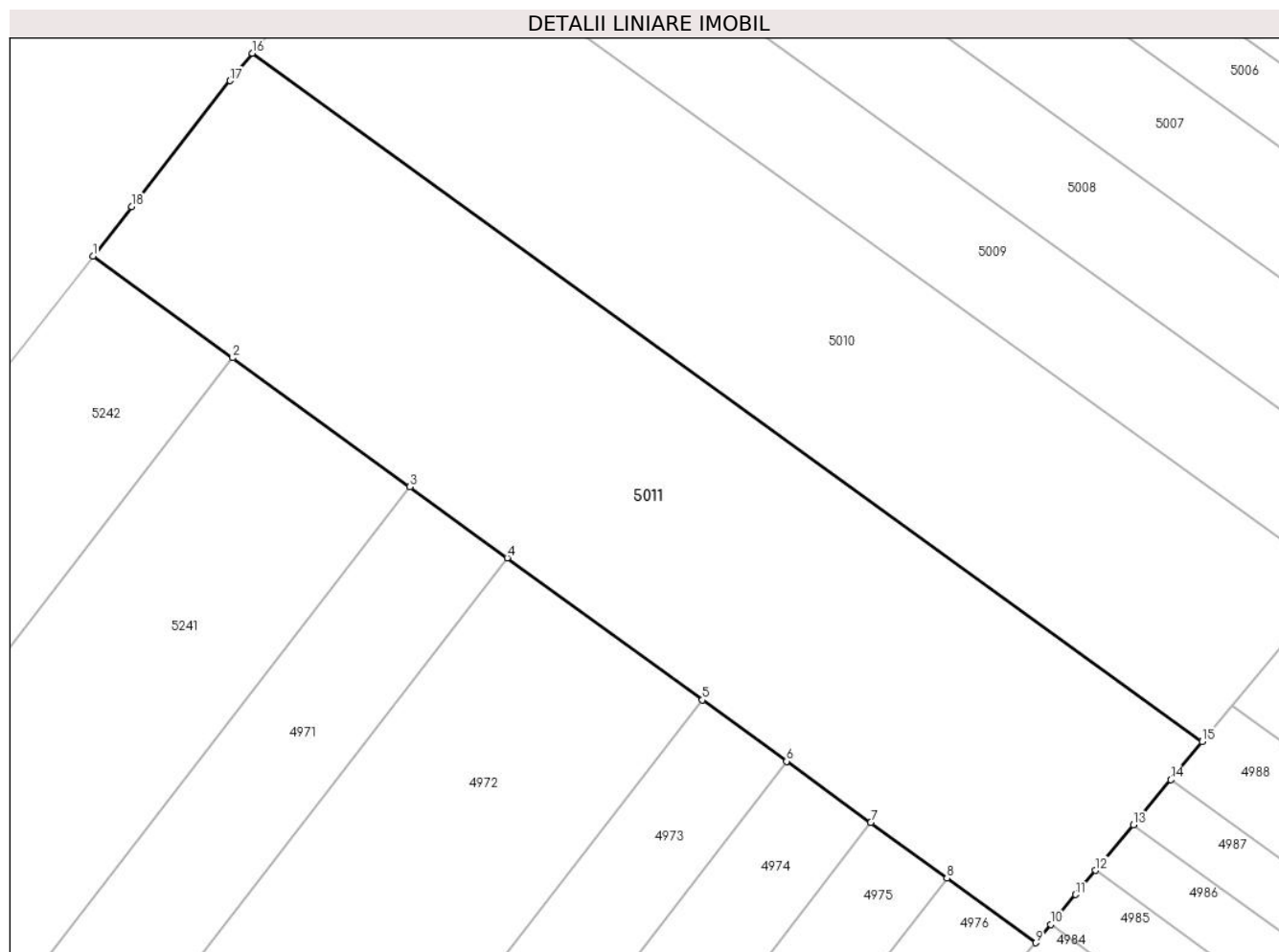
Inscrieri privind dezmembramintele dreptului de proprietate, drepturi reale de garanție și sarcini	Referințe
NU SUNT	

Anexa Nr. 1 La Partea I

Teren

Nr cadastral	Suprafața (mp)*	Observații / Referințe
	2.662	

* Suprafața este determinată în planul de proiecție Stereo 70.



Date referitoare la teren

Crt	Categorie folosință	Intra vilan	Suprafața (mp)	Tarla	Parcelă	Nr. topo	Observații / Referințe
1	arabil	NU	2.662	59	43	-	

Lungime Segmente

1) Valorile lungimilor segmentelor sunt obținute din proiecție în plan.

Punct început	X / Y	Punct sfârșit	X / Y	Lungime segment (** (m)
1	340.791,903 293.491,157	2	340.804,986 293.481,631	16.184
2	340.804,986 293.481,631	3	340.821,588 293.469,543	20.536
3	340.821,588 293.469,543	4	340.830,723 293.462,891	11.3
4	340.830,723 293.462,891	5	340.849,002 293.449,582	22.611
5	340.849,002 293.449,582	6	340.856,899 293.443,832	9.769

Punct început	X / Y	Punct sfârşit	X / Y	Lungime segment (** (m)
6	340.856,899 293.443,832	7	340.864,787 293.438,089	9.757
7	340.864,787 293.438,089	8	340.871,934 293.432,885	8.841
8	340.871,934 293.432,885	9	340.880,243 293.426,834	10.279
9	340.880,243 293.426,834	10	340.881,665 293.428,548	2.227
10	340.881,665 293.428,548	11	340.883,993 293.431,354	3.646
11	340.883,993 293.431,354	12	340.885,859 293.433,603	2.922
12	340.885,859 293.433,603	13	340.889,405 293.437,877	5.553
13	340.889,405 293.437,877	14	340.892,912 293.442,104	5.492
14	340.892,912 293.442,104	15	340.895,872 293.445,672	4.636
15	340.895,872 293.445,672	16	340.806,817 293.510,154	109.949
16	340.806,817 293.510,154	17	340.804,736 293.507,58	3.31
17	340.804,736 293.507,58	18	340.795,514 293.495,778	14.978
18	340.795,514 293.495,778	1	340.791,903 293.491,157	5.865

** Lungimile segmentelor sunt determinate în planul de proiecție Stereo 70 și sunt rotunjite la 1 milimetru.

*** Distanța dintre puncte este formată din segmente cumulate ce sunt mai mici decât valoarea 1 milimetru.

**DATE DESPRE IMOBILUL NR. 5012**

Oficiul de Cadastru și Publicitate Imobiliară DOLJ
Biroul de Cadastru și Publicitate Imobiliară Craiova

A. Partea I. Descrierea imobilului

TEREN Extravilan

Adresa: Jud. Dolj, T60,P2

Nr. Crt	Nr cadastral Nr. topografic	Suprafața* (mp)	Observații / Referințe
A1	32040	1.008	Sector cadastral:15 Teren neimpregmuit;

B. Partea II. Proprietari și acte

Inscrieri privitoare la dreptul de proprietate și alte drepturi reale	Referințe
118778 / 04/11/1111	
Act Administrativ nr. TDP nr.243-58801, din 04/11/1111 emis de CJS DAPT DOLJ;	
B1	A1
Intabulare, drept de PROPRIETATE, dobandit prin Reconstituire, cota actuala 1/1, cota initiala 1/1	
1) DROCAȘ OLGA	

C. Partea III. SARCINI .

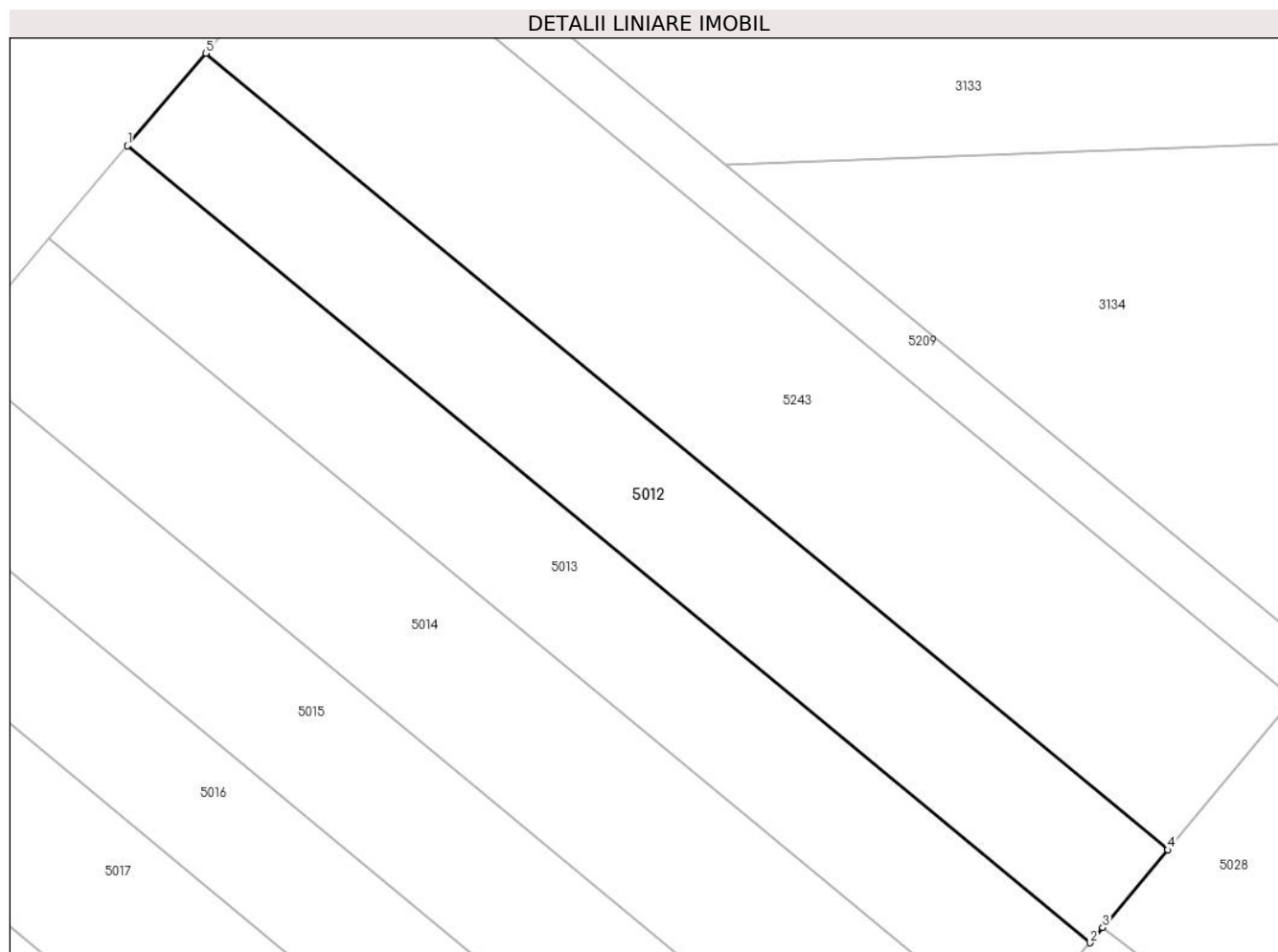
Inscrieri privind dezmembramintele dreptului de proprietate, drepturi reale de garanție și sarcini	Referințe
NU SUNT	

Anexa Nr. 1 La Partea I

Teren

Nr cadastral	Suprafața (mp)*	Observații / Referințe
32040	1.008	

* Suprafața este determinată în planul de proiecție Stereo 70.



Date referitoare la teren

Crt	Categorie folosință	Intra vilan	Suprafața (mp)	Tarla	Parcelă	Nr. topo	Observații / Referințe
1	arabil	NU	1.008	60	2	-	

Lungime Segmente

1) Valorile lungimilor segmentelor sunt obținute din proiecție în plan.

Punct început	X / Y	Punct sfârșit	X / Y	Lungime segment (** (m)
1	341.000,392 293.744,372	2	341.078,935 293.679,384	101.943
2	341.078,935 293.679,384	3	341.079,971 293.680,623	1.615
3	341.079,971 293.680,623	4	341.085,28 293.686,972	8.276
4	341.085,28 293.686,972	5	341.006,781 293.751,922	101.885
5	341.006,781 293.751,922	1	341.000,392 293.744,372	9.89

**** Lungimile segmentelor sunt determinate în planul de proiecție Stereo 70 și sunt rotunjite la 1 milimetru.**

***** Distanța dintre puncte este formată din segmente cumulate ce sunt mai mici decât valoarea 1 milimetru.**

**DATE DESPRE IMOBILUL NR. 5013**

Oficiul de Cadastru și Publicitate Imobiliară DOLJ
Biroul de Cadastru și Publicitate Imobiliară Craiova

A. Partea I. Descrierea imobilului

TEREN Extravilan

Adresa: Jud. Dolj, T60,P30

Nr. Crt	Nr cadastral Nr. topografic	Suprafața* (mp)	Observații / Referințe
A1		1.008	Sector cadastral:15 Teren neimpregmuit;

B. Partea II. Proprietari și acte

Inscrieri privitoare la dreptul de proprietate și alte drepturi reale	Referințe
/	
Act Administrativ nr. TDP 878-59058, din 04/11/1111 emis de CJSAPT DOLJ;	
B1	A1
Intabulare, drept de PROPRIETATE, dobandit prin Reconstituire, cota actuala 1/1, cota initiala 1/1	
1) PLOSCĂ N ILIE	

C. Partea III. SARCINI .

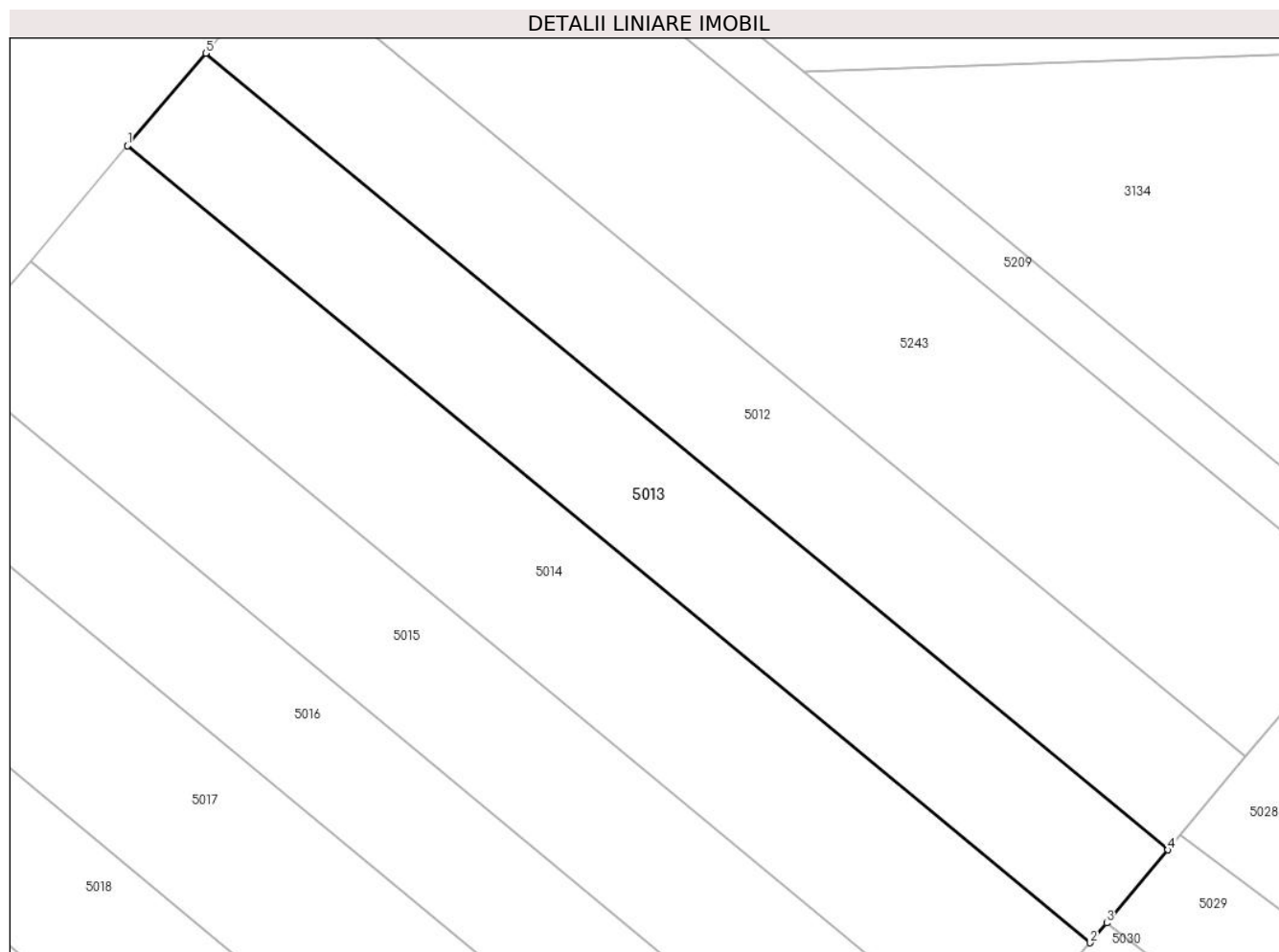
Inscrieri privind dezmembramintele dreptului de proprietate, drepturi reale de garanție și sarcini	Referințe
NU SUNT	

Anexa Nr. 1 La Partea I

Teren

Nr cadastral	Suprafața (mp)*	Observații / Referințe
	1.008	

* Suprafața este determinată în planul de proiecție Stereo 70.



Date referitoare la teren

Crt	Categorie folosință	Intra vilan	Suprafața (mp)	Tarla	Parcelă	Nr. topo	Observații / Referințe
1	arabil	NU	1.008	60	30	-	

Lungime Segmente

1) Valorile lungimilor segmentelor sunt obținute din proiecție în plan.

Punct început	X / Y	Punct sfârșit	X / Y	Lungime segment (** (m)
1	340.994,006 293.736,825	2	341.072,594 293.671,801	102.001
2	341.072,594 293.671,801	3	341.073,945 293.673,416	2.106
3	341.073,945 293.673,416	4	341.078,935 293.679,384	7.779
4	341.078,935 293.679,384	5	341.000,392 293.744,372	101.943
5	341.000,392 293.744,372	1	340.994,006 293.736,825	9.886

**** Lungimile segmentelor sunt determinate în planul de proiecție Stereo 70 și sunt rotunjite la 1 milimetru.**

***** Distanța dintre puncte este formată din segmente cumulate ce sunt mai mici decât valoarea 1 milimetru.**

**DATE DESPRE IMOBILUL NR. 5014**

Oficiul de Cadastru și Publicitate Imobiliară DOLJ
Biroul de Cadastru și Publicitate Imobiliară Craiova

A. Partea I. Descrierea imobilului

TEREN Extravilan

Adresa: Jud. Dolj, T60,P4

Nr. Crt	Nr cadastral Nr. topografic	Suprafața* (mp)	Observații / Referințe
A1		1.254	Sector cadastral:15 Teren neimpregmuit;

B. Partea II. Proprietari și acte

Inscrieri privitoare la dreptul de proprietate și alte drepturi reale		Referințe
/		
Act Administrativ nr. TDP 898-59058, din 04/11/1111 emis de CJSAPT DOLJ;		
B1	Intabulare, drept de PROPRIETATE, dobandit prin Reconstituire, cota actuala 1/1, cota initiala 1/1 1) BADEA S IULICA	A1

C. Partea III. SARCINI .

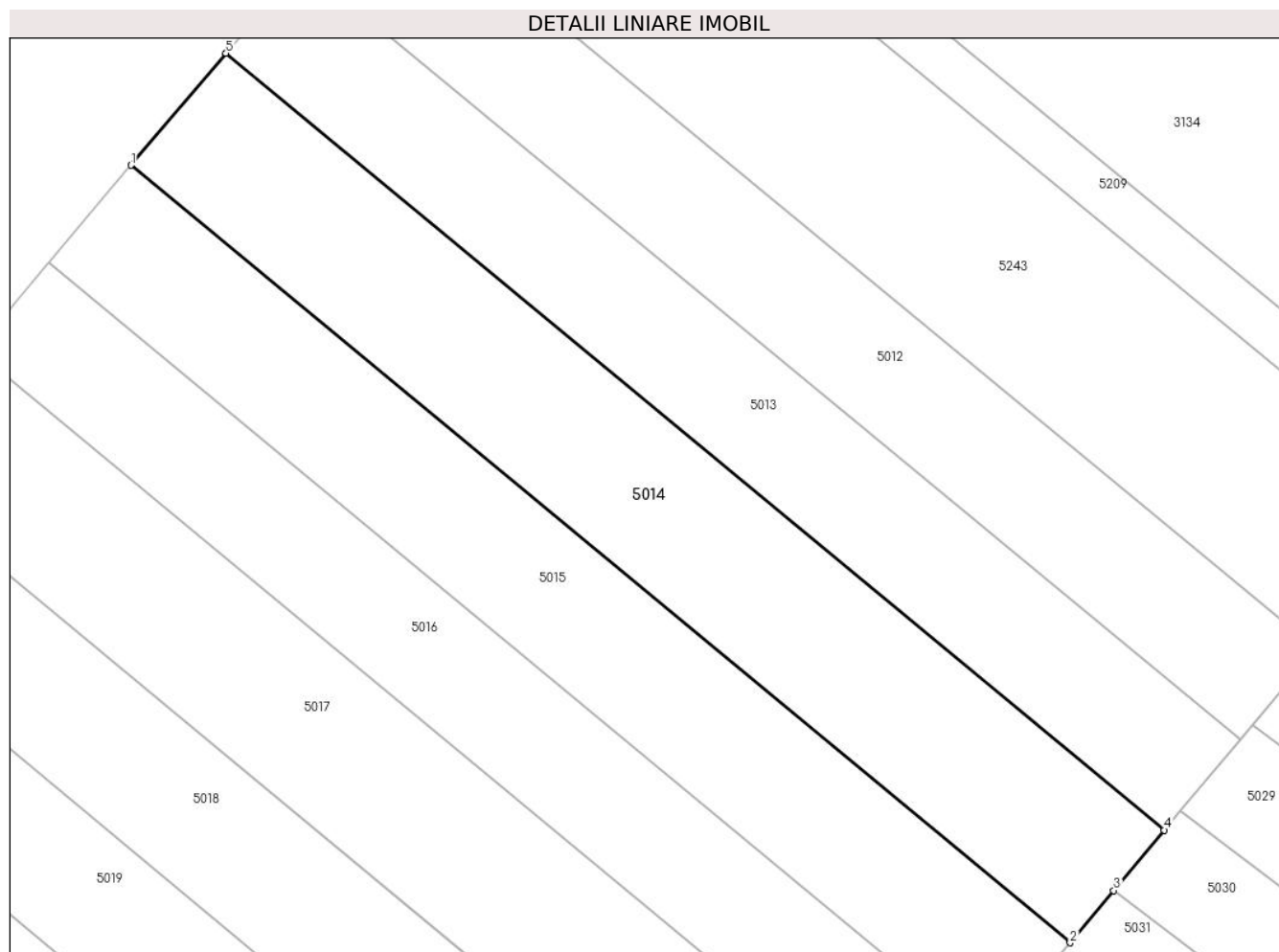
Inscrieri privind dezmembramintele dreptului de proprietate, drepturi reale de garanție și sarcini	Referințe
NU SUNT	

Anexa Nr. 1 La Partea I

Teren

Nr cadastral	Suprafața (mp)*	Observații / Referințe
	1.254	

* Suprafața este determinată în planul de proiecție Stereo 70.



Date referitoare la teren

Crt	Categorie folosință	Intra vilan	Suprafața (mp)	Tarla	Parcelă	Nr. topo	Observații / Referințe
1	arabil	NU	1.254	60	4	-	

Lungime Segmente

1) Valorile lungimilor segmentelor sunt obținute din proiecție în plan.

Punct început	X / Y	Punct sfârșit	X / Y	Lungime segment (** (m)
1	340.986,067 293.727,443	2	341.064,71 293.662,373	102.073
2	341.064,71 293.662,373	3	341.068,367 293.666,746	5.701
3	341.068,367 293.666,746	4	341.072,594 293.671,801	6.589
4	341.072,594 293.671,801	5	340.994,006 293.736,825	102.001
5	340.994,006 293.736,825	1	340.986,067 293.727,443	12.29

**** Lungimile segmentelor sunt determinate în planul de proiecție Stereo 70 și sunt rotunjite la 1 milimetru.**

***** Distanța dintre puncte este formată din segmente cumulate ce sunt mai mici decât valoarea 1 milimetru.**

**DATE DESPRE IMOBILUL NR. 5015**

Oficiul de Cadastru și Publicitate Imobiliară DOLJ
Biroul de Cadastru și Publicitate Imobiliară Craiova

A. Partea I. Descrierea imobilului

TEREN Extravilan

Adresa: Jud. Dolj, T60,P5

Nr. Crt	Nr cadastral Nr. topografic	Suprafața* (mp)	Observații / Referințe
A1	32043	1.090	Sector cadastral:15 Teren neimprejmuit;

B. Partea II. Proprietari și acte

Inscrieri privitoare la dreptul de proprietate și alte drepturi reale		Referințe
28961 / 04/11/1111		
Hotarare Judecatoreasca nr. SENTINTA CIVILA NR 924, din 04/11/1111 emis de JUDECATORIA CALAFAT;		
B1	Intabulare, drept de PROPRIETATE, dobandit prin Hotarare Judecatoreasca, cota actuala 1/1, cota initiala 1/1 1) SC EAST WAY SPEDITION SRL, CIF:999999999999	A1
150101 / 04/11/1111		
Act Notarial nr. 659, din 04/11/1111 emis de NP Marincas Eugen;		
B2	se noteaza interdictiile de instrainare, grevare, inchiriere, dezmembrare, comasare, restructurare, amenajare, construire, demolare 1) LIBRA INTERNET BANK SA, CIF:8119644	A1

C. Partea III. SARCINI

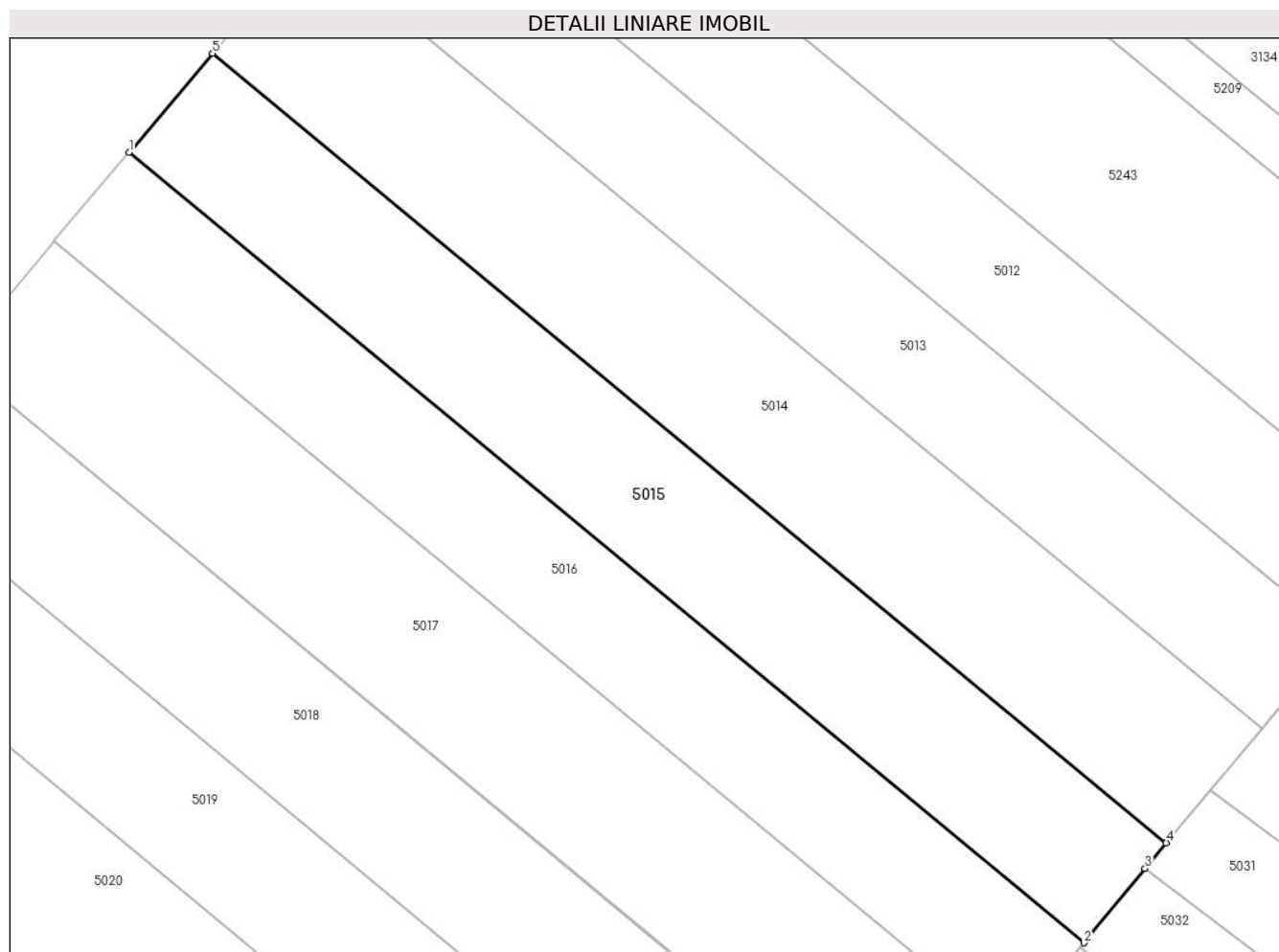
Inscrieri privind dezmembramintele dreptului de proprietate, drepturi reale de garanție și sarcini		Referințe
150101 / 04/11/1111		
Act Notarial nr. 659, din 04/11/1111 emis de NP Marincas Eugen;		
C1	Intabulare, drept de IPOTECA, Valoare:8000000 LEIsi celelalte obligatii de plata aferente creditului 1) LIBRA INTERNET BANK SA, CIF:8119644	A1

Anexa Nr. 1 La Partea I

Teren

Nr cadastral	Suprafața (mp)*	Observații / Referințe
32043	1.090	

* Suprafața este determinată în planul de proiecție Stereo 70.



Date referitoare la teren

Crt	Categorie folosință	Intravilan	Suprafața (mp)	Tarla	Parcelă	Nr. topo	Observații / Referințe
1	arabil	NU	1.090	60	5	-	

Lungime Segmente

1) Valorile lungimilor segmentelor sunt obținute din proiecție în plan.

Punct început	X / Y	Punct sfârșit	X / Y	Lungime segment (** (m)
1	340.979,172 293.719,296	2	341.057,916 293.654,142	102.204
2	341.057,916 293.654,142	3	341.062,947 293.660,264	7.924
3	341.062,947 293.660,264	4	341.064,71 293.662,373	2.749
4	341.064,71 293.662,373	5	340.986,067 293.727,443	102.073
5	340.986,067 293.727,443	1	340.979,172 293.719,296	10.673

**** Lungimile segmentelor sunt determinate în planul de proiecție Stereo 70 și sunt rotunjite la 1 milimetru.**

***** Distanța dintre puncte este formată din segmente cumulate ce sunt mai mici decât valoarea 1 milimetru.**

**DATE DESPRE IMOBILUL NR. 5016**

Oficiul de Cadastru și Publicitate Imobiliară DOLJ
Biroul de Cadastru și Publicitate Imobiliară Craiova

A. Partea I. Descrierea imobilului

TEREN Extravilan

Adresa: Jud. Dolj, T60,P6

Nr. Crt	Nr cadastral Nr. topografic	Suprafața* (mp)	Observații / Referințe
A1	32044	981	Sector cadastral:15 Teren neimprijmit;

B. Partea II. Proprietari și acte

Inscrieri privitoare la dreptul de proprietate și alte drepturi reale		Referințe
23553 / 04/11/1111		
Hotarare Judecatoreasca nr. 1011in dosar 1066/201/2012, din 04/11/1111 emis de JUDECATORIA CALAFAT;		
B1	Intabulare, drept de PROPRIETATE, dobandit prin Hotarare Judecatoreasca, cota actuala 1/1, cota initiala 1/1 1) SC EAST WAY SPEDITION SRL, CIF:13176107	A1
150109 / 04/11/1111		
Act Notarial nr. Contract de ipoteca imobiliara aut. nr.659, din 04/11/1111 emis de NP Marincas Eugen;		
B2	Se noteaza interdictiile de instrainare, grevare, inchiriere, dezmembrare, alipire, construire, demolare, restructurare si amenajare; 1) LIBRA INTERNET BANK SA, CIF:8119644	A1

C. Partea III. SARCINI

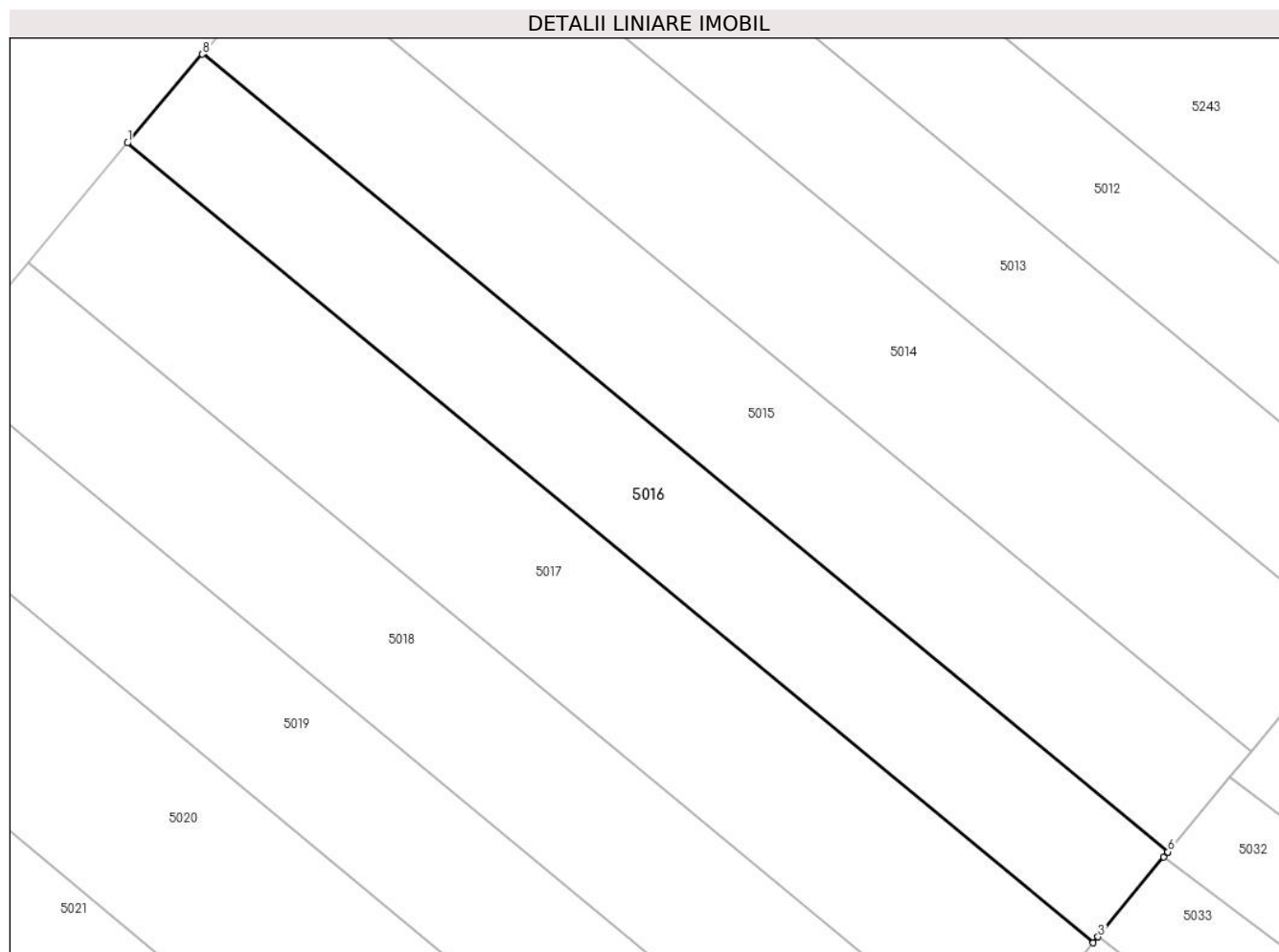
Inscrieri privind dezmembramintele dreptului de proprietate, drepturi reale de garanție și sarcini		Referințe
150109 / 04/11/1111		
Act Notarial nr. Contract de ipoteca imobiliara aut. nr.659, din 04/11/1111 emis de NP Marincas Eugen;		
C1	Intabulare, drept de IPOTECA, Valoare:8000000 RONsi celelalte obligatii aferente creditului; 1) LIBRA INTERNET BANK SA, CIF:8119644	A1

Anexa Nr. 1 La Partea I

Teren

Nr cadastral	Suprafața (mp)*	Observații / Referințe
32044	981	

* Suprafața este determinată în planul de proiecție Stereo 70.



Date referitoare la teren

Crt	Categorie folosință	Intra vilan	Suprafața (mp)	Tarla	Parcelă	Nr. topo	Observații / Referințe
1	arabil	NU	981	60	6	-	

Lungime Segmente

1) Valorile lungimilor segmentelor sunt obținute din proiecție în plan.

Punct început	X / Y	Punct sfârșit	X / Y	Lungime segment (** (m)
1	340.972,975 293.711,973	2	341.051,827 293.646,731	102.343
2	341.051,827 293.646,731	3	341.052,22 293.647,209	0.619
3	341.052,22 293.647,209	4	341.057,584 293.653,738	8.45
4	341.057,584 293.653,738	5	341.057,847 293.654,058	0.414
5	341.057,847 293.654,058	6	341.057,916 293.654,142	0.109

Punct început	X / Y	Punct sfârșit	X / Y	Lungime segment (** (m)
6	341.057,916 293.654,142	7	340.979,172 293.719,296	102.204
7	340.979,172 293.719,296	8	340.979,102 293.719,213	0.109
8	340.979,102 293.719,213	1	340.972,975 293.711,973	9.485

** Lungimile segmentelor sunt determinate în planul de proiecție Stereo 70 și sunt rotunjite la 1 milimetru.

*** Distanța dintre puncte este formată din segmente cumulate ce sunt mai mici decât valoarea 1 milimetru.

**DATE DESPRE IMOBILUL NR. 5017**

Oficiul de Cadastru și Publicitate Imobiliară DOLJ
Biroul de Cadastru și Publicitate Imobiliară Craiova

A. Partea I. Descrierea imobilului

TEREN Extravilan

Adresa: Jud. Dolj, T60,P7

Nr. Crt	Nr cadastral Nr. topografic	Suprafața* (mp)	Observații / Referințe
A1	32045	1.300	Sector cadastral:15 Teren neimpregmuit;

B. Partea II. Proprietari și acte

Inscrieri privitoare la dreptul de proprietate și alte drepturi reale		Referințe
130027 / 04/11/1111		
Hotarare Judecatoreasca nr. SENTINTA CIVILA NR.1453, din 04/11/1111 emis de JUDECATORIA CALAFAT (act administrativ nr adeverinta nr 9733 din 04.10.2016, emis de Primaria Cetate);		
B1	Intabulare, drept de PROPRIETATE, dobandit prin Hotarare Judecatoreasca, cota actuala 1/1, cota initiala 1/1 1) SC EAST WAY SPEDITION SRL, CIF:13176107	A1
150110 / 04/11/1111		
Act Notarial nr. contract de ipoteca imobiliara 659, din 04/11/1111 emis de NP Marincas Eugen;		
B2	Se noteaza interdictiile de instrainare, grevare, inchiriere, dezmembrare, comasare, restructurare, amenajare, construire si demolare 1) LIBRA INTERNET BANK SA, CIF:8119644	A1

C. Partea III. SARCINI

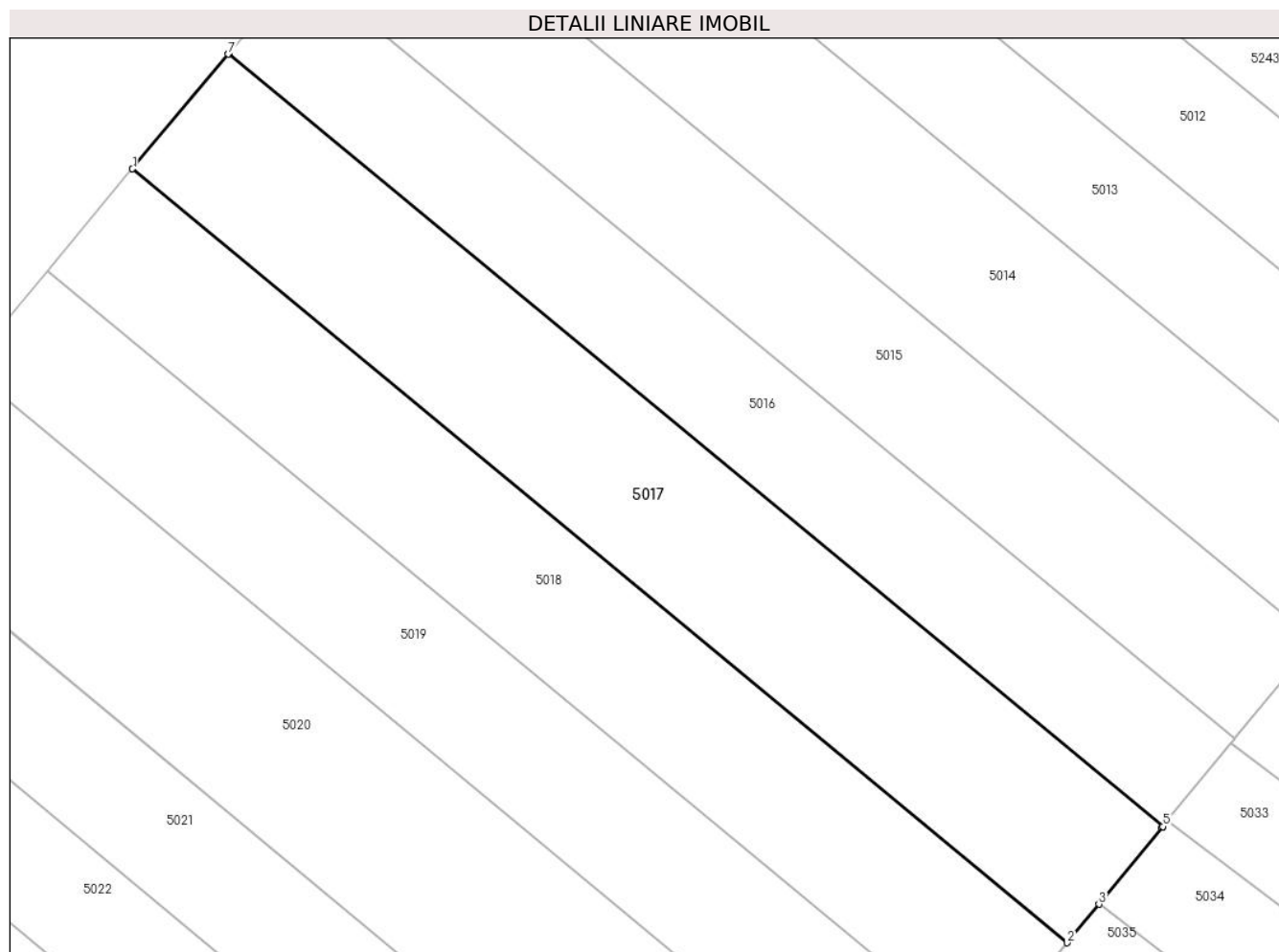
Inscrieri privind dezmembramintele dreptului de proprietate, drepturi reale de garanție și sarcini		Referințe
150110 / 04/11/1111		
Act Notarial nr. contract de ipoteca imobiliara 659, din 04/11/1111 emis de NP Marincas Eugen;		
C1	Intabulare, drept de IPOTECA, Valoare:8000000 RONsi celelalte obligatii de plata aferente creditului 1) LIBRA INTERNET BANK SA, CIF:8119644	A1

Anexa Nr. 1 La Partea I

Teren

Nr cadastral	Suprafața (mp)*	Observații / Referințe
32045	1.300	

* Suprafața este determinată în planul de proiecție Stereo 70.



Date referitoare la teren

Crt	Categorie folosință	Intra vilan	Suprafața (mp)	Tarla	Parcelă	Nr. topo	Observații / Referințe
1	arabil	NU	1.300	60	7	-	

Lungime Segmente

1) Valorile lungimilor segmentelor sunt obținute din proiecție în plan.

Punct început	X / Y	Punct sfârșit	X / Y	Lungime segment (** (m)
1	340.964,845 293.702,221	2	341.043,767 293.636,92	102.435
2	341.043,767 293.636,92	3	341.046,435 293.640,167	4.203
3	341.046,435 293.640,167	4	341.051,758 293.646,647	8.386
4	341.051,758 293.646,647	5	341.051,827 293.646,731	0.109
5	341.051,827 293.646,731	6	340.972,975 293.711,973	102.343

Punct început	X / Y	Punct sfârșit	X / Y	Lungime segment (** (m)
6	340.972,975 293.711,973	7	340.972,906 293.711,891	0.107
7	340.972,906 293.711,891	1	340.964,845 293.702,221	12.589

** Lungimile segmentelor sunt determinate în planul de proiecție Stereo 70 și sunt rotunjite la 1 milimetru.

*** Distanța dintre puncte este formată din segmente cumulate ce sunt mai mici decât valoarea 1 milimetru.

**DATE DESPRE IMOBILUL NR. 5018**

Oficiul de Cadastru și Publicitate Imobiliară DOLJ
Biroul de Cadastru și Publicitate Imobiliară Craiova

A. Partea I. Descrierea imobilului

TEREN Extravilan

Adresa: Jud. Dolj, T60,P8

Nr. Crt	Nr cadastral Nr. topografic	Suprafața* (mp)	Observații / Referințe
A1		1.145	Sector cadastral:15 Teren neimpregmuit;

B. Partea II. Proprietari și acte

Inscrieri privitoare la dreptul de proprietate și alte drepturi reale	Referințe
/	
Act Administrativ nr. TDP 2681-48330, din 04/11/1111 emis de CJS DAPT DOLJ;	
B1	A1
Intabulare, drept de PROPRIETATE, dobandit prin Reconstituire, cota actuala 1/1, cota initiala 1/1	
1) MITITELU I EMIL	

C. Partea III. SARCINI .

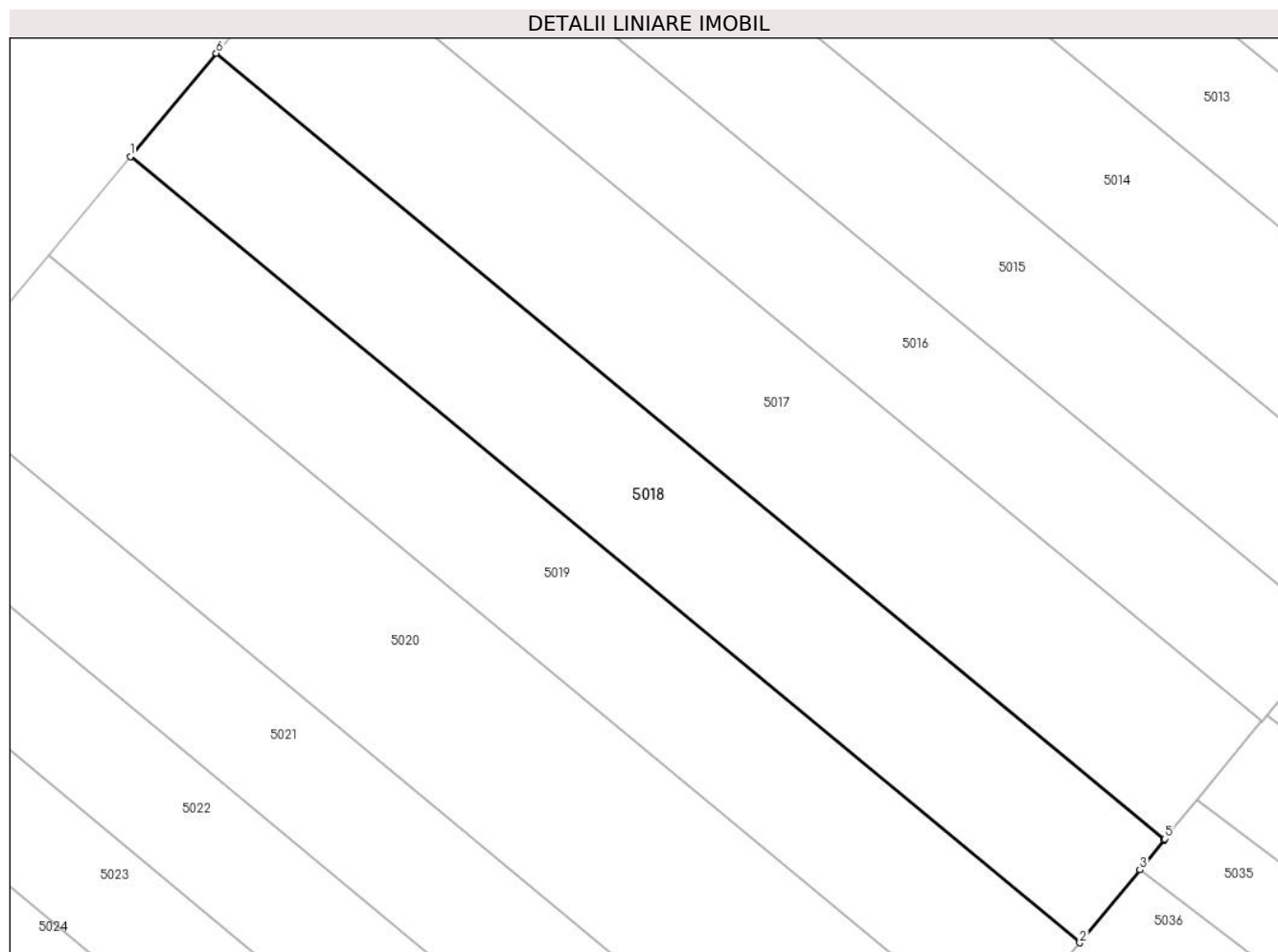
Inscrieri privind dezmembramintele dreptului de proprietate, drepturi reale de garanție și sarcini	Referințe
NU SUNT	

Anexa Nr. 1 La Partea I

Teren

Nr cadastral	Suprafața (mp)*	Observații / Referințe
	1.145	

* Suprafața este determinată în planul de proiecție Stereo 70.



Date referitoare la teren

Crt	Categorie folosință	Intra vilan	Suprafața (mp)	Tarla	Parcelă	Nr. topo	Observații / Referințe
1	arabil	NU	1.145	60	8	-	

Lungime Segmente

1) Valorile lungimilor segmentelor sunt obținute din proiecție în plan.

Punct început	X / Y	Punct sfârșit	X / Y	Lungime segment (** (m)
1	340.957,69 293.693,639	2	341.036,673 293.628,287	102.514
2	341.036,673 293.628,287	3	341.041,663 293.634,36	7.86
3	341.041,663 293.634,36	4	341.043,702 293.636,841	3.211
4	341.043,702 293.636,841	5	341.043,767 293.636,92	0.102
5	341.043,767 293.636,92	6	340.964,845 293.702,221	102.435

Punct început	X / Y	Punct sfârșit	X / Y	Lungime segment (** (m)
6	340.964,845 293.702,221	1	340.957,69 293.693,639	11.173

** Lungimile segmentelor sunt determinate în planul de proiecție Stereo 70 și sunt rotunjite la 1 milimetru.

*** Distanța dintre puncte este formată din segmente cumulate ce sunt mai mici decât valoarea 1 milimetru.

**DATE DESPRE IMOBILUL NR. 5019**

Oficiul de Cadastru și Publicitate Imobiliară DOLJ
Biroul de Cadastru și Publicitate Imobiliară Craiova

A. Partea I. Descrierea imobilului

TEREN Extravilan

Adresa: Jud. Dolj, T60,P9

Nr. Crt	Nr cadastral Nr. topografic	Suprafața* (mp)	Observații / Referințe
A1		1.090	Sector cadastral:15 Teren neimprejmuit;

B. Partea II. Proprietari și acte

Inscrieri privitoare la dreptul de proprietate și alte drepturi reale		Referințe
/		
Act Administrativ nr. TDP 2347-2214, din 04/11/1111 emis de CJSAPT DOLJ;		
B1	Intabulare, drept de PROPRIETATE, dobandit prin Reconstituire, cota actuala 1/1, cota initiala 1/1 1) COCHINȚU I ECATERINA	A1

C. Partea III. SARCINI .

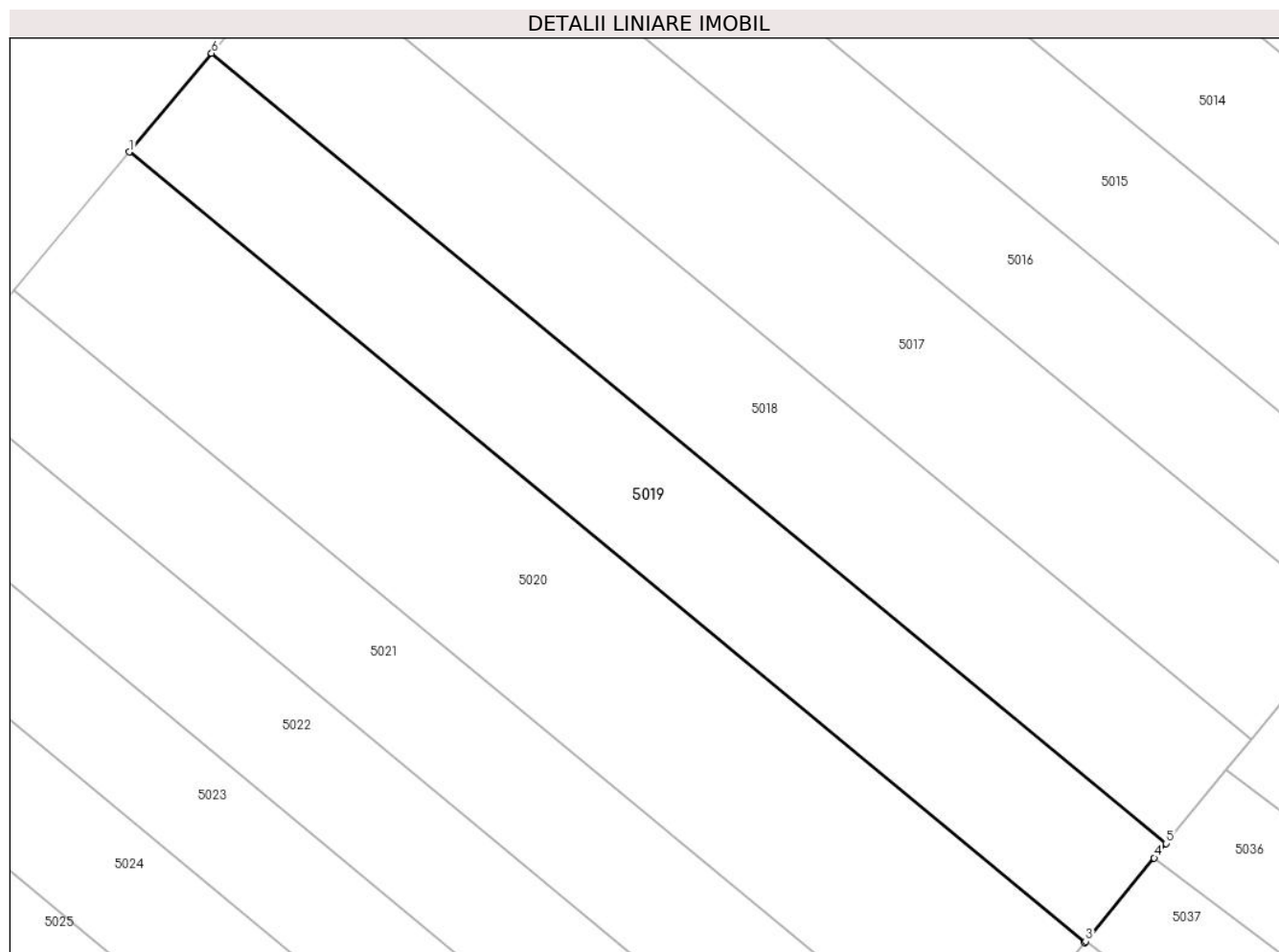
Inscrieri privind dezmembramintele dreptului de proprietate, drepturi reale de garanție și sarcini	Referințe
NU SUNT	

Anexa Nr. 1 La Partea I

Teren

Nr cadastral	Suprafața (mp)*	Observații / Referințe
	1.090	

* Suprafața este determinată în planul de proiecție Stereo 70.



Date referitoare la teren

Crt	Categorie folosință	Intra vilan	Suprafața (mp)	Tarla	Parcelă	Nr. topo	Observații / Referințe
1	arabil	NU	1.090	60	9	-	

Lungime Segmente

1) Valorile lungimilor segmentelor sunt obținute din proiecție în plan.

Punct început	X / Y	Punct sfârșit	X / Y	Lungime segment (** (m)
1	340.950,884 293.685,475	2	341.029,926 293.620,075	102.59
2	341.029,926 293.620,075	3	341.030,026 293.620,196	0.157
3	341.030,026 293.620,196	4	341.035,696 293.627,098	8.932
4	341.035,696 293.627,098	5	341.036,673 293.628,287	1.539
5	341.036,673 293.628,287	6	340.957,69 293.693,639	102.514

Punct început	X / Y	Punct sfârșit	X / Y	Lungime segment (** (m)
6	340.957,69 293.693,639	1	340.950,884 293.685,475	10.629

** Lungimile segmentelor sunt determinate în planul de proiecție Stereo 70 și sunt rotunjite la 1 milimetru.

*** Distanța dintre puncte este formată din segmente cumulate ce sunt mai mici decât valoarea 1 milimetru.

**DATE DESPRE IMOBILUL NR. 5020**

Oficiul de Cadastru și Publicitate Imobiliară DOLJ
Biroul de Cadastru și Publicitate Imobiliară Craiova

A. Partea I. Descrierea imobilului

TEREN Extravilan

Adresa: Jud. Dolj, T60,P10

Nr. Crt	Nr cadastral Nr. topografic	Suprafața* (mp)	Observații / Referințe
A1		1.526	Sector cadastral:15 Teren neimpregmuit;

B. Partea II. Proprietari și acte

Inscrieri privitoare la dreptul de proprietate și alte drepturi reale	Referințe
/	
Act Administrativ nr. TDP 977-58987, din 04/11/1111 emis de CJSAPT DOLJ;	
B1	A1
Intabulare, drept de PROPRIETATE, dobandit prin Reconstituire, cota actuala 1/1, cota initiala 1/1	
1) FLOAREA M CONSTANTIN	

C. Partea III. SARCINI .

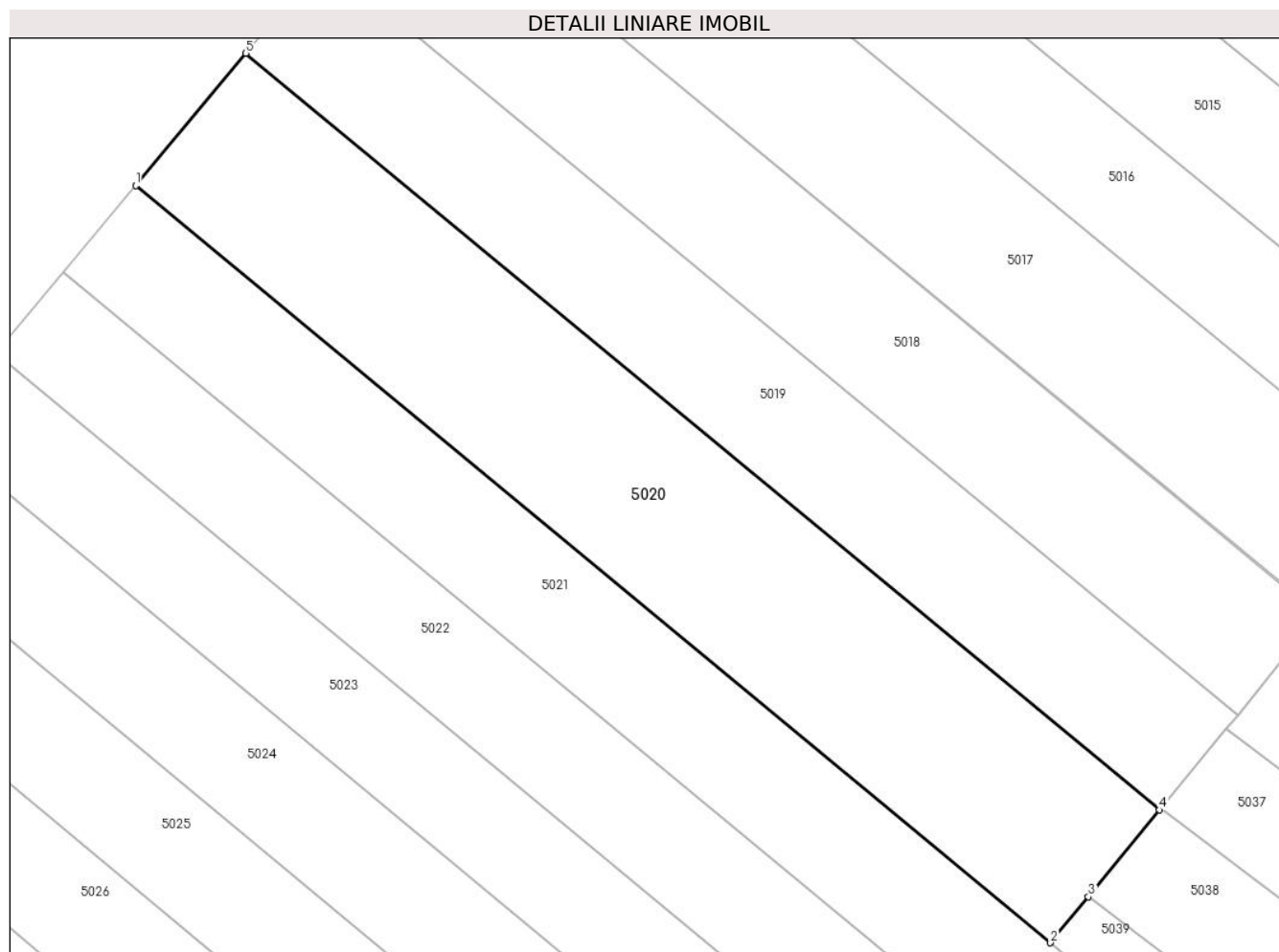
Inscrieri privind dezmembramintele dreptului de proprietate, drepturi reale de garanție și sarcini	Referințe
NU SUNT	

Anexa Nr. 1 La Partea I

Teren

Nr cadastral	Suprafața (mp)*	Observații / Referințe
	1.526	

* Suprafața este determinată în planul de proiecție Stereo 70.



Date referitoare la teren

Crt	Categorie folosință	Intravilan	Suprafața (mp)	Tarla	Parcelă	Nr. topo	Observații / Referințe
1	arabil	NU	1.526	60	10	-	

Lungime Segmente

1) Valorile lungimilor segmentelor sunt obținute din proiecție în plan.

Punct început	X / Y	Punct sfârșit	X / Y	Lungime segment (** (m)
1	340.941,365 293.674,055	2	341.020,488 293.608,588	102.696
2	341.020,488 293.608,588	3	341.023,756 293.612,565	5.147
3	341.023,756 293.612,565	4	341.029,926 293.620,075	9.72
4	341.029,926 293.620,075	5	340.950,884 293.685,475	102.59
5	340.950,884 293.685,475	1	340.941,365 293.674,055	14.867

**** Lungimile segmentelor sunt determinate în planul de proiecție Stereo 70 și sunt rotunjite la 1 milimetru.**

***** Distanța dintre puncte este formată din segmente cumulate ce sunt mai mici decât valoarea 1 milimetru.**

**DATE DESPRE IMOBILUL NR. 5021**

Oficiul de Cadastru și Publicitate Imobiliară DOLJ
Biroul de Cadastru și Publicitate Imobiliară Craiova

A. Partea I. Descrierea imobilului

TEREN Extravilan

Adresa: Jud. Dolj, T60,P11

Nr. Crt	Nr cadastral Nr. topografic	Suprafața* (mp)	Observații / Referințe
A1	32049	1.090	Sector cadastral:15 Teren neimprejmuit;

B. Partea II. Proprietari și acte

Inscrieri privitoare la dreptul de proprietate și alte drepturi reale		Referințe
29157 / 04/11/1111		
Hotarare Judecatoreasca nr. 1938, din 04/11/1111 emis de JUDECATORIA CALAFAT;		
B1	Intabulare, drept de PROPRIETATE, dobandit prin Hotarare Judecatoreasca, cota actuala 1/1, cota initiala 1/1 1) SC EAST WAY SPEDITION SRL, CIF:999999999999	A1
150111 / 04/11/1111		
Act Notarial nr. Contract de ipoteca imobiliara aut. nr.659, din 04/11/1111 emis de NP Marincas Eugen;		
B2	Se noteaza interdictiile de instrainare, grevare, inchiriere, dezmembrare, comasare, restructurare ,amenajare, construire si demolare 1) LIBRA INTERNET BANK SA, CIF:8119644	A1

C. Partea III. SARCINI

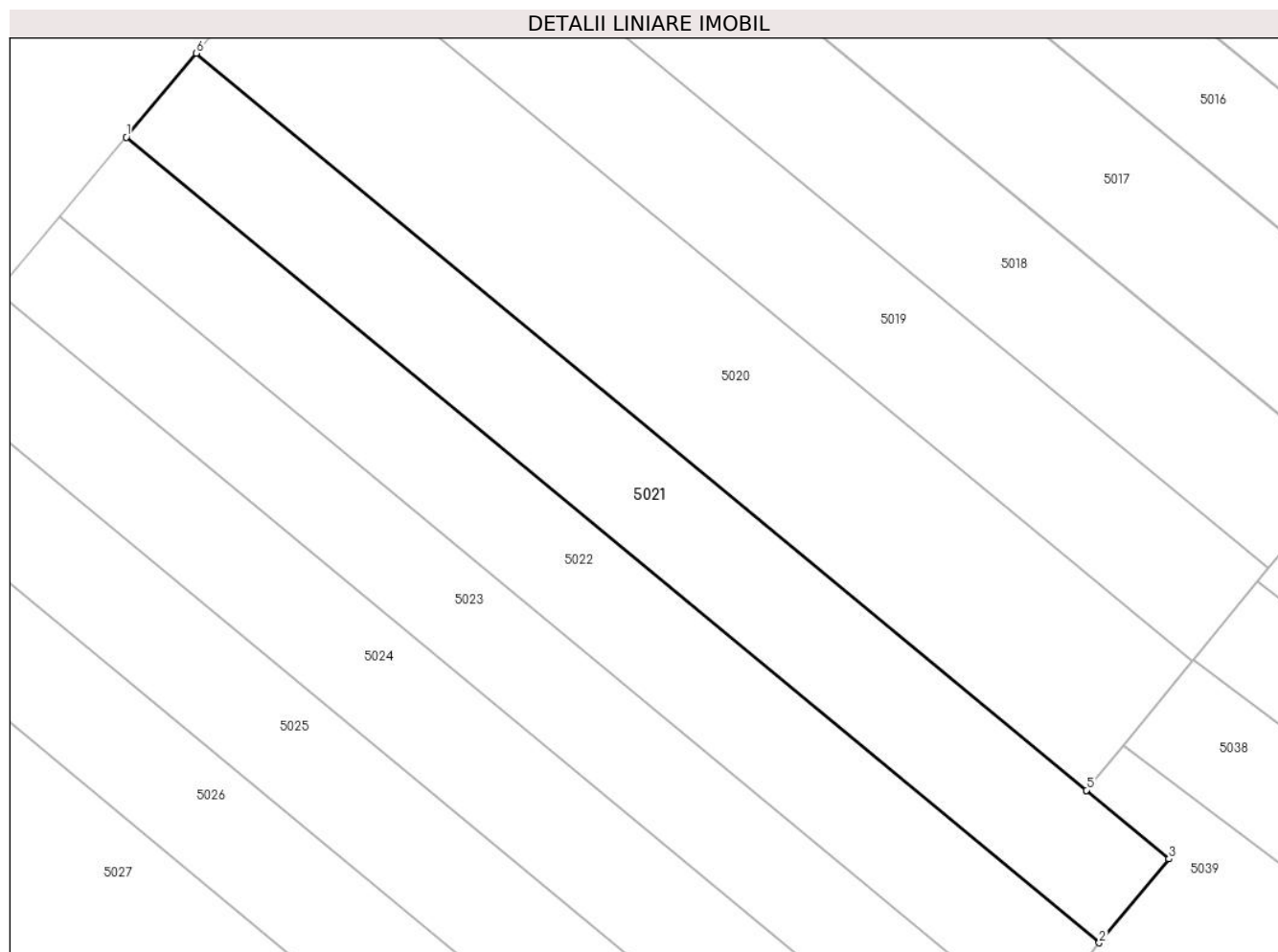
Inscrieri privind dezmembramintele dreptului de proprietate, drepturi reale de garanție și sarcini		Referințe
150111 / 04/11/1111		
Act Notarial nr. Contract de ipoteca imobiliara aut. nr.659, din 04/11/1111 emis de NP Marincas Eugen;		
C1	Intabulare, drept de IPOTECA, Valoare:8000000 RON+ celelalte obligatii de plata aferente creditului 1) LIBRA INTERNET BANK SA, CIF:8119644	A1

Anexa Nr. 1 La Partea I

Teren

Nr cadastral	Suprafața (mp)*	Observații / Referințe
32049	1.090	

* Suprafața este determinată în planul de proiecție Stereo 70.



Date referitoare la teren

Crt	Categorie folosință	Intravilan	Suprafața (mp)	Tarla	Parcelă	Nr. topo	Observații / Referințe
1	arabil	NU	1.090	60	11	-	

Lungime Segmente

1) Valorile lungimilor segmentelor sunt obținute din proiecție în plan.

Punct început	X / Y	Punct sfârșit	X / Y	Lungime segment (** (m)
1	340.935,145 293.666,594	2	341.021,627 293.595,038	112.247
2	341.021,627 293.595,038	3	341.027,819 293.602,495	9.693
3	341.027,819 293.602,495	4	341.020,475 293.608,572	9.532
4	341.020,475 293.608,572	5	341.020,488 293.608,588	0.021
5	341.020,488 293.608,588	6	340.941,365 293.674,055	102.696

Punct început	X / Y	Punct sfârșit	X / Y	Lungime segment (** (m)
6	340.941,365 293.674,055	1	340.935,145 293.666,594	9.714

** Lungimile segmentelor sunt determinate în planul de proiecție Stereo 70 și sunt rotunjite la 1 milimetru.

*** Distanța dintre puncte este formată din segmente cumulate ce sunt mai mici decât valoarea 1 milimetru.

**DATE DESPRE IMOBILUL NR. 5022**

Oficiul de Cadastru și Publicitate Imobiliară DOLJ
Biroul de Cadastru și Publicitate Imobiliară Craiova

A. Partea I. Descrierea imobilului

TEREN Extravilan

Adresa: Jud. Dolj, T60,P12

Nr. Crt	Nr cadastral Nr. topografic	Suprafața* (mp)	Observații / Referințe
A1	32050	1.036	Sector cadastral:15 Teren neimprejmuit;

B. Partea II. Proprietari și acte

Inscrieri privitoare la dreptul de proprietate și alte drepturi reale		Referințe
90439 / 04/11/1111		
Act Notarial nr. Contract de vanzare aut. 1891, din 04/11/1111 emis de NP BUDIANA IONUT- RAZVAN;		
B1	Intabulare, drept de PROPRIETATE, dobandit prin Conventie, cota actuala 1/1, cota initiala 1/1 1) EAST WAY SPEDITION SRL, CIF:13176107	A1
150108 / 04/11/1111		
Act Notarial nr. Contract de ipoteca aut nr 659, din 04/11/1111 emis de NP Marincas Eugen;		
B2	Se noteaza interdictiile de instrainare, grevare, inchiriere, dezmembrare, comasare ,restructurare, amenajare, construire, demolare 1) LIBRA INTERNET BANK SA, CIF:8119644	A1

C. Partea III. SARCINI

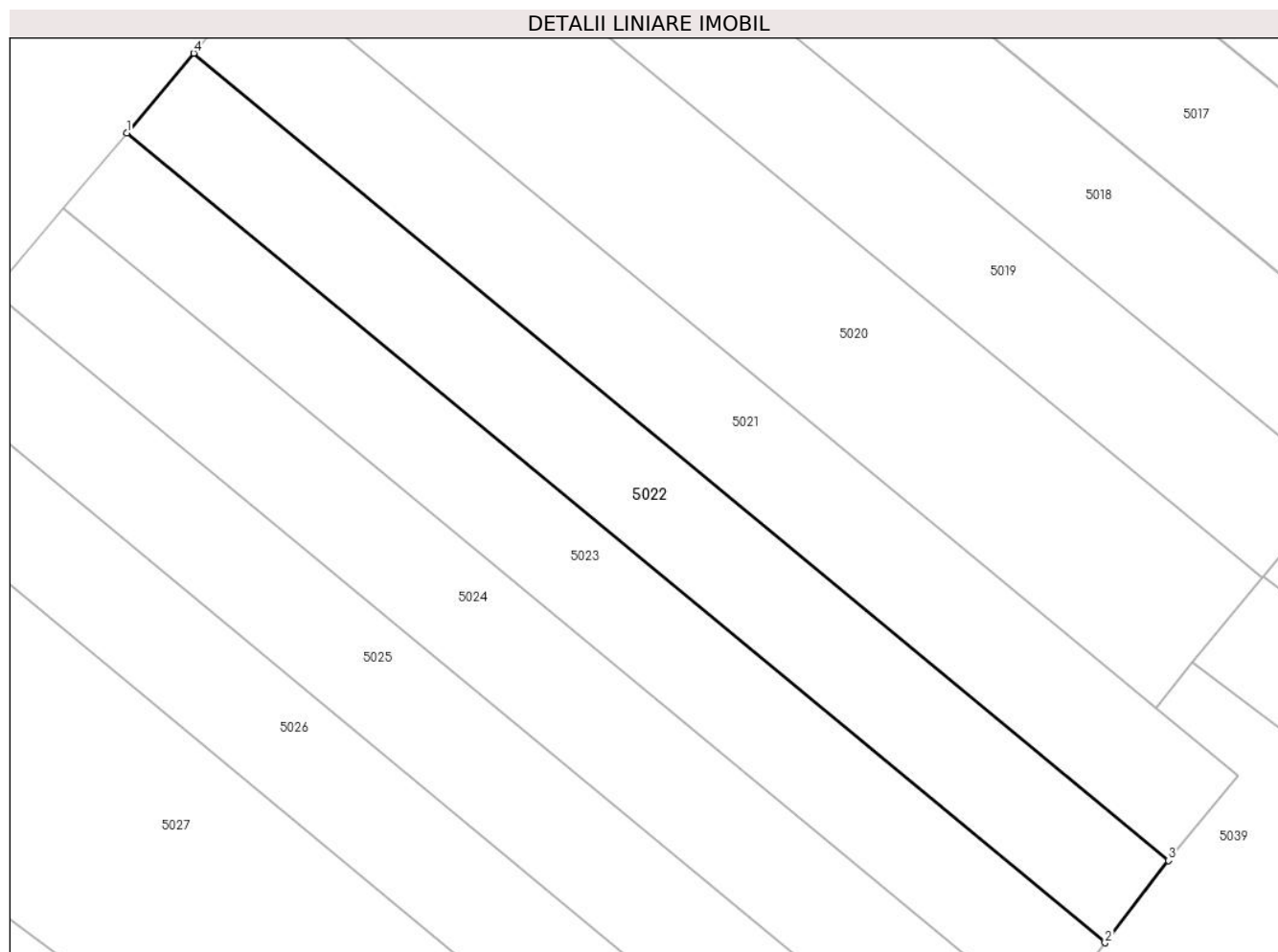
Inscrieri privind dezmembramintele dreptului de proprietate, drepturi reale de garanție și sarcini		Referințe
150108 / 04/11/1111		
Act Notarial nr. Contract de ipoteca aut nr 659, din 04/11/1111 emis de NP Marincas Eugen;		
C1	Intabulare, drept de IPOTECA, Valoare:8000000 RONplus celelalte obligatii de plata aferente creditului 1) LIBRA INTERNET BANK SA, CIF:8119644	A1

Anexa Nr. 1 La Partea I

Teren

Nr cadastral	Suprafața (mp)*	Observații / Referințe
32050	1.036	

* Suprafața este determinată în planul de proiecție Stereo 70.



Date referitoare la teren

Crt	Categorie folosință	Intravilan	Suprafața (mp)	Tarla	Parcelă	Nr. topo	Observații / Referințe
1	arabil	NU	1.036	60	12	-	

Lungime Segmente

1) Valorile lungimilor segmentelor sunt obținute din proiecție în plan.

Punct început	X / Y	Punct sfârșit	X / Y	Lungime segment (** (m)
1	340.929,214 293.659,543	2	341.016,0 293.587,735	112.642
2	341.016,0 293.587,735	3	341.021,627 293.595,038	9.219
3	341.021,627 293.595,038	4	340.935,145 293.666,594	112.247
4	340.935,145 293.666,594	1	340.929,214 293.659,543	9.214

** Lungimile segmentelor sunt determinate în planul de proiecție Stereo 70 și sunt rotunjite la 1 milimetru.

***** Distanţa dintre puncte este formată din segmente cumulate ce sunt mai mici decât valoarea 1 milimetru.**

**DATE DESPRE IMOBILUL NR. 5023**

Oficiul de Cadastru și Publicitate Imobiliară DOLJ
Biroul de Cadastru și Publicitate Imobiliară Craiova

A. Partea I. Descrierea imobilului

TEREN Extravilan

Adresa: Jud. Dolj, T60,P13

Nr. Crt	Nr cadastral Nr. topografic	Suprafața* (mp)	Observații / Referințe
A1	31649	981	Sector cadastral:15 Teren neimpregmuit;

B. Partea II. Proprietari și acte

Inscrieri privitoare la dreptul de proprietate și alte drepturi reale		Referințe
6799 / 04/11/1111		
Hotarare Judecatoreasca nr. Hotarare Judecatoreasca nr. 1211, din 04/11/1111 emis de JUDECATORIA CALAFAT;		
B1	Intabulare, drept de PROPRIETATE, dobandit prin Hotarare Judecatoreasca, cota actuala 1/1, cota initiala 1/1 1) SC EAST WAY SPEDITION SRL, CIF:13176107	A1
148886 / 04/11/1111		
Act Notarial nr. Contract de ipoteca imobiliara aut. nr.659, din 04/11/1111 emis de NP Marincas Eugen;		
B2	Se noteaza interdictiile de instrainare, grevare, inchiriere, dezmembrare, comasare, restructurare ,amenajare, construire si demolare 1) LIBRA INTERNET BANK SA, CIF:8119644	A1

C. Partea III. SARCINI

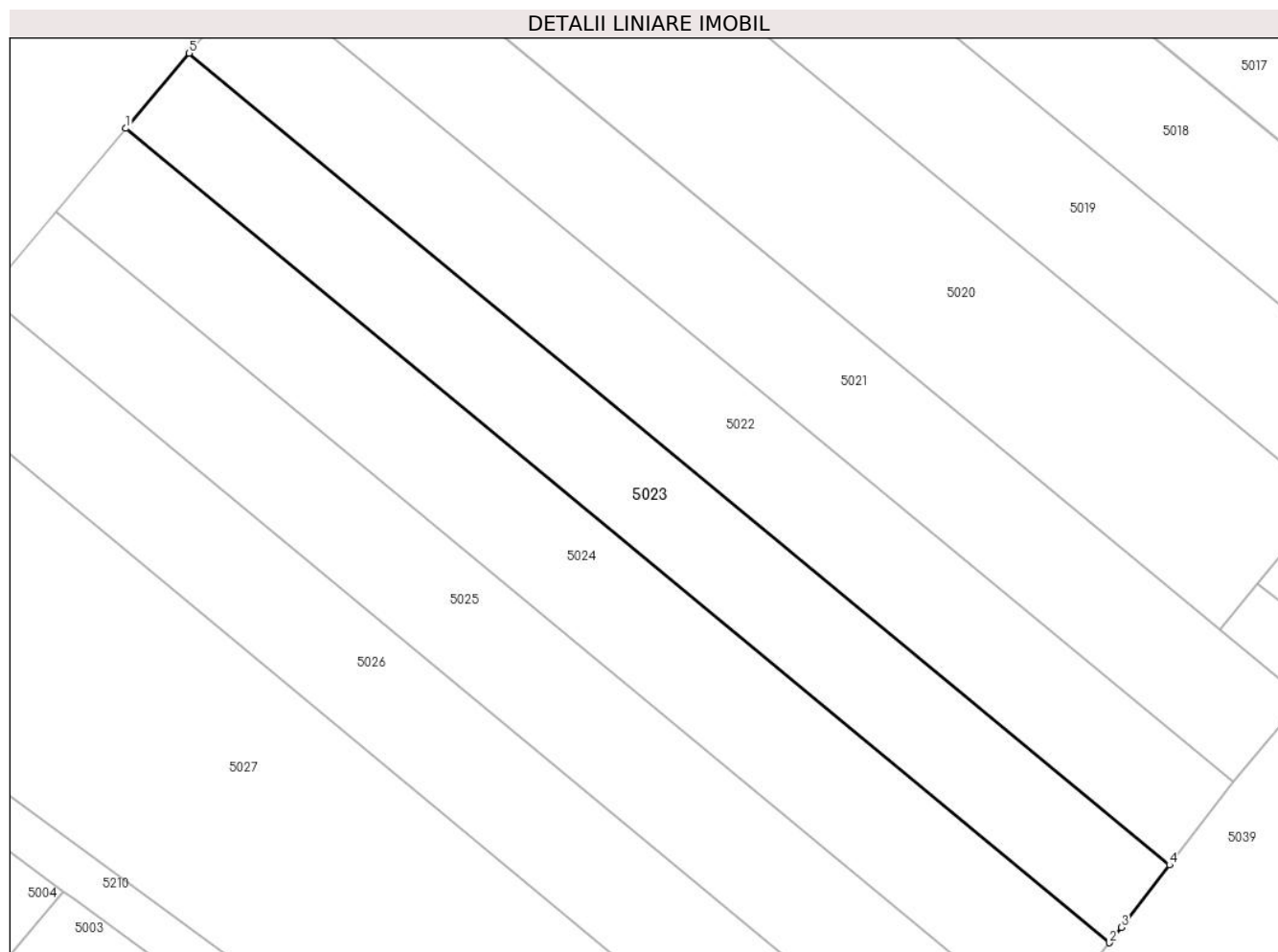
Inscrieri privind dezmembramintele dreptului de proprietate, drepturi reale de garanție și sarcini		Referințe
148886 / 04/11/1111		
Act Notarial nr. Contract de ipoteca imobiliara aut. nr.659, din 04/11/1111 emis de NP Marincas Eugen;		
C1	Intabulare, drept de IPOTECA, Valoare:8000000 RON+ celelalte obligatii de plata aferente creditului 1) LIBRA INTERNET BANK SA, CIF:8119644	A1

Anexa Nr. 1 La Partea I

Teren

Nr cadastral	Suprafața (mp)*	Observații / Referințe
31649	981	

* Suprafața este determinată în planul de proiecție Stereo 70.



Date referitoare la teren

Crt	Categorie folosință	Intravilan	Suprafața (mp)	Tarla	Parcelă	Nr. topo	Observații / Referințe
1	arabil	NU	981	60	13	-	

Lungime Segmente

1) Valorile lungimilor segmentelor sunt obținute din proiecție în plan.

Punct început	X / Y	Punct sfârșit	X / Y	Lungime segment (** (m)
1	340.923,617 293.652,889	2	341.010,69 293.580,844	113.014
2	341.010,69 293.580,844	3	341.011,742 293.582,209	1.723
3	341.011,742 293.582,209	4	341.016,0 293.587,735	6.976
4	341.016,0 293.587,735	5	340.929,214 293.659,543	112.642
5	340.929,214 293.659,543	1	340.923,617 293.652,889	8.695

**** Lungimile segmentelor sunt determinate în planul de proiecție Stereo 70 și sunt rotunjite la 1 milimetru.**

***** Distanța dintre puncte este formată din segmente cumulate ce sunt mai mici decât valoarea 1 milimetru.**

**DATE DESPRE IMOBILUL NR. 5024**

Oficiul de Cadastru și Publicitate Imobiliară DOLJ
Biroul de Cadastru și Publicitate Imobiliară Craiova

A. Partea I. Descrierea imobilului

TEREN Extravilan

Adresa: Jud. Dolj, T60,P14

Nr. Crt	Nr cadastral Nr. topografic	Suprafața* (mp)	Observații / Referințe
A1	31659	1.090	Sector cadastral:15 Teren neimprejmuit;

B. Partea II. Proprietari și acte

Inscrieri privitoare la dreptul de proprietate și alte drepturi reale		Referințe
9881 / 04/11/1111		
Hotarare Judecatoreasca nr. SENTINTA CIVILA NR 1054, din 04/11/1111 emis de JUDECATORIA CALAFAT (DOSAR 441/201/2012);		
B1	Intabulare, drept de PROPRIETATE, dobandit prin Hotarare Judecatoreasca, cota actuala 1/1, cota initiala 1/1 1) SC EAST WAY SPEDITION SRL, CIF:999999999999	A1
148900 / 04/11/1111		
Act Notarial nr. Contract de Ipoteca 659, din 04/11/1111 emis de NP Marincas Eugen;		
B2	Se noteaza interdictiile de instrainare , grevare , inchiriere , dezmembrare , comasare , restructurare , amenajare , construire , demolare 1) LIBRA INTERNET BANK SA, CIF:8119644	A1

C. Partea III. SARCINI

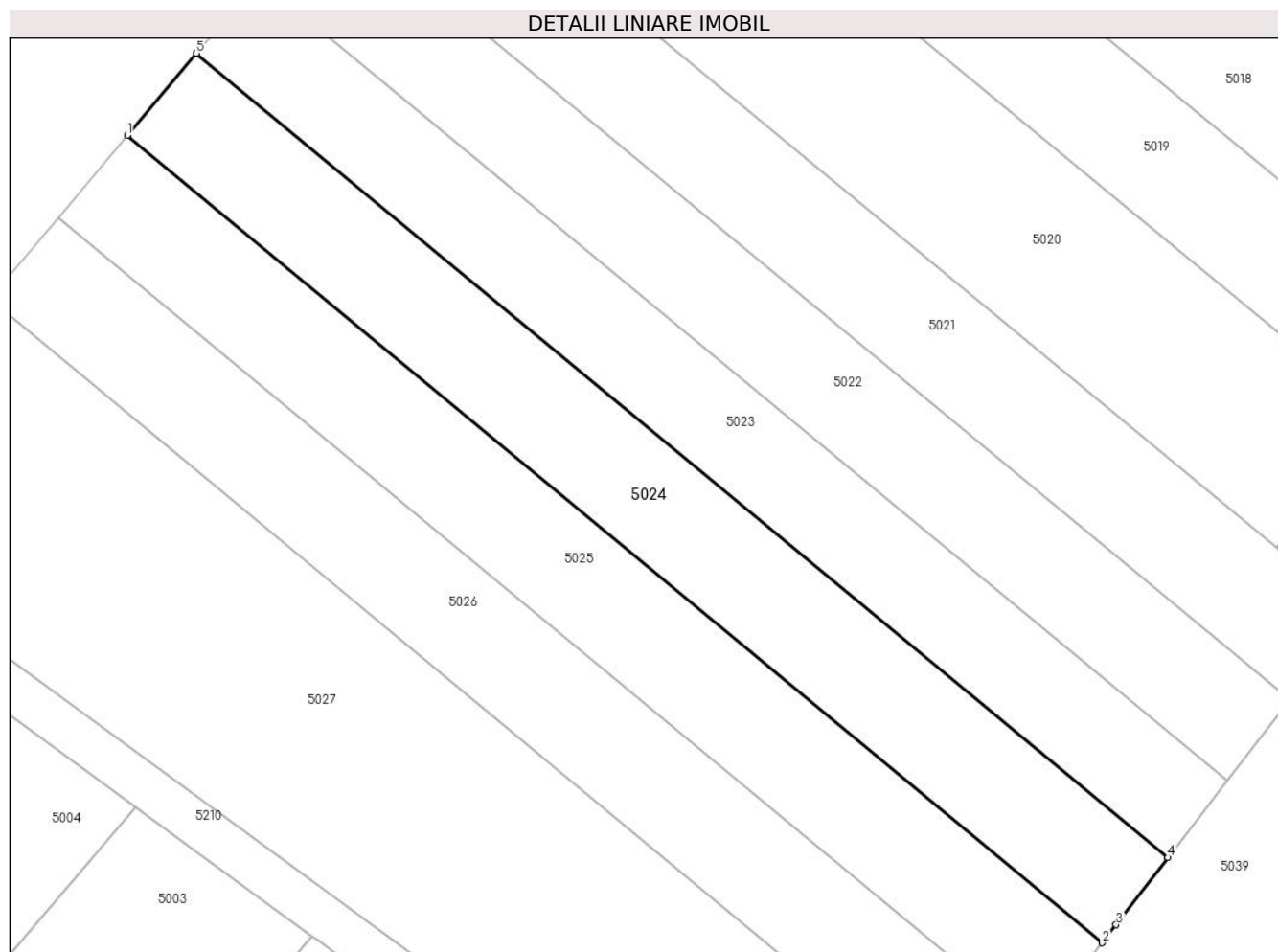
Inscrieri privind dezmembramintele dreptului de proprietate, drepturi reale de garanție și sarcini		Referințe
148900 / 04/11/1111		
Act Notarial nr. Contract de Ipoteca 659, din 04/11/1111 emis de NP Marincas Eugen;		
C1	Intabulare, drept de IPOTECA, Valoare:8000000 RON,plus celelalte obligatii de plata aferente creditului 1) LIBRA INTERNET BANK SA, CIF:8119644	A1

Anexa Nr. 1 La Partea I

Teren

Nr cadastral	Suprafața (mp)*	Observații / Referințe
31659	1.090	

* Suprafața este determinată în planul de proiecție Stereo 70.



Date referitoare la teren

Crt	Categorie folosință	Intravilan	Suprafața (mp)	Tarla	Parcelă	Nr. topo	Observații / Referințe
1	arabil	NU	1.090	60	14	-	

Lungime Segmente

1) Valorile lungimilor segmentelor sunt obținute din proiecție în plan.

Punct început	X / Y	Punct sfârșit	X / Y	Lungime segment (** (m)
1	340.917,42 293.645,522	2	341.004,811 293.573,213	113.427
2	341.004,811 293.573,213	3	341.006,057 293.574,83	2.041
3	341.006,057 293.574,83	4	341.010,69 293.580,844	7.592
4	341.010,69 293.580,844	5	340.923,617 293.652,889	113.014
5	340.923,617 293.652,889	1	340.917,42 293.645,522	9.627

**** Lungimile segmentelor sunt determinate în planul de proiecție Stereo 70 și sunt rotunjite la 1 milimetru.**

***** Distanța dintre puncte este formată din segmente cumulate ce sunt mai mici decât valoarea 1 milimetru.**

**DATE DESPRE IMOBILUL NR. 5025**

Oficiul de Cadastru și Publicitate Imobiliară DOLJ
Biroul de Cadastru și Publicitate Imobiliară Craiova

A. Partea I. Descrierea imobilului

TEREN Extravilan

Adresa: Jud. Dolj, T60,P15

Nr. Crt	Nr cadastral Nr. topografic	Suprafața* (mp)	Observații / Referințe
A1		1.090	Sector cadastral:15 Teren neimprejmuit;

B. Partea II. Proprietari și acte

Inscrieri privitoare la dreptul de proprietate și alte drepturi reale		Referințe
/		
Act Administrativ nr. TDP 2982-45373, din 04/11/1111 emis de CJS DAPT DOLJ;		
B1	Intabulare, drept de PROPRIETATE, dobandit prin Reconstituire, cota actuala 1/1, cota initiala 1/1	A1
	1) ILEA M CRĂCIUNA 2) GRASOI M CONSTANTIN	

C. Partea III. SARCINI .

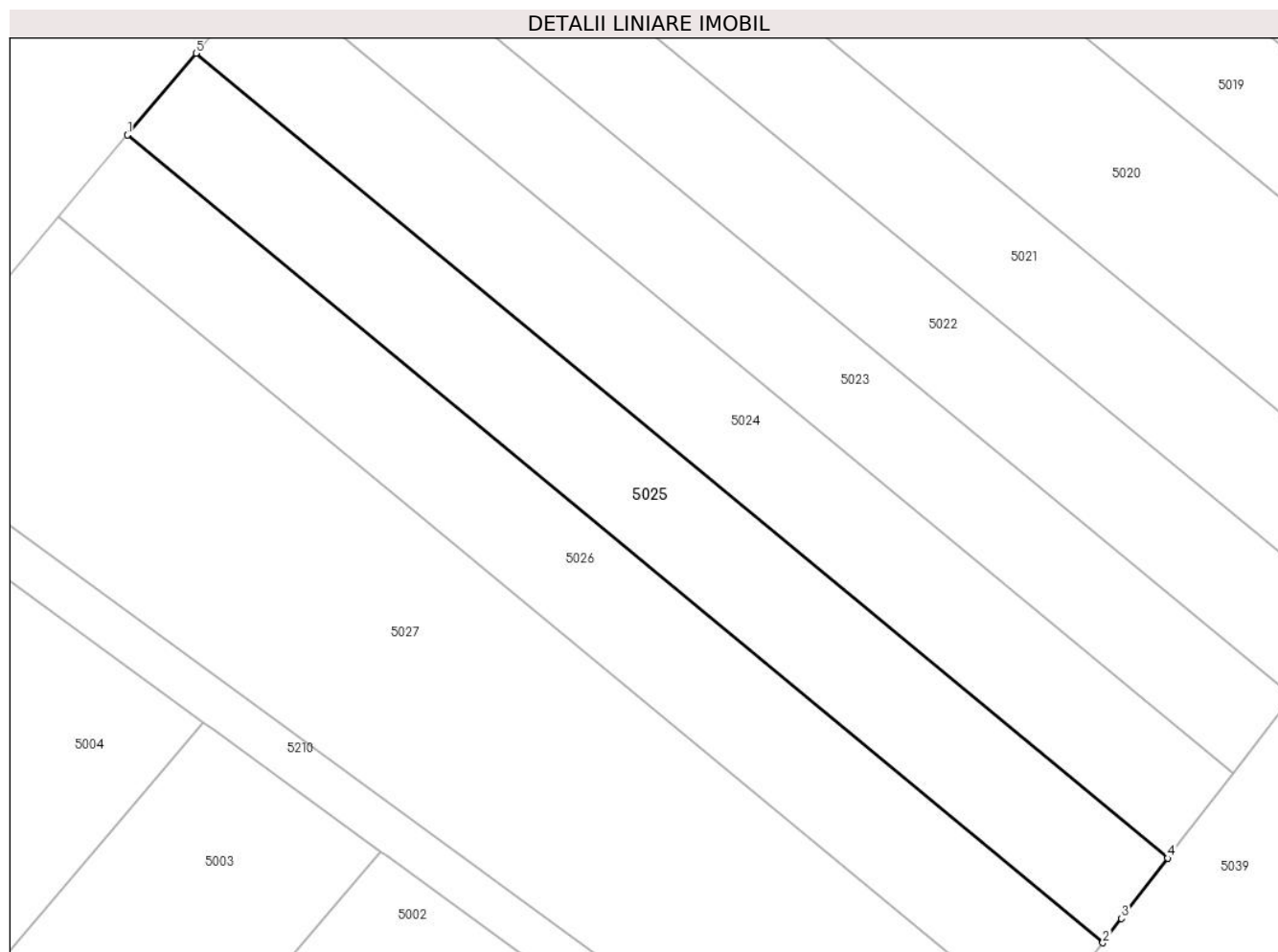
Inscrieri privind dezmembramintele dreptului de proprietate, drepturi reale de garanție și sarcini	Referințe
NU SUNT	

Anexa Nr. 1 La Partea I

Teren

Nr cadastral	Suprafața (mp)*	Observații / Referințe
	1.090	

* Suprafața este determinată în planul de proiecție Stereo 70.



Date referitoare la teren

Crt	Categorie folosință	Intra vilan	Suprafața (mp)	Tarla	Parcelă	Nr. topo	Observații / Referințe
1	arabil	NU	1.090	60	15	-	

Lungime Segmente

1) Valorile lungimilor segmentelor sunt obținute din proiecție în plan.

Punct început	X / Y	Punct sfârșit	X / Y	Lungime segment (** (m)
1	340.911,245 293.638,181	2	340.998,953 293.565,61	113.839
2	340.998,953 293.565,61	3	341.000,638 293.567,797	2.761
3	341.000,638 293.567,797	4	341.004,811 293.573,213	6.837
4	341.004,811 293.573,213	5	340.917,42 293.645,522	113.427
5	340.917,42 293.645,522	1	340.911,245 293.638,181	9.593

**** Lungimile segmentelor sunt determinate în planul de proiecție Stereo 70 și sunt rotunjite la 1 milimetru.**

***** Distanța dintre puncte este formată din segmente cumulate ce sunt mai mici decât valoarea 1 milimetru.**

**DATE DESPRE IMOBILUL NR. 5026**

Oficiul de Cadastru și Publicitate Imobiliară DOLJ
Biroul de Cadastru și Publicitate Imobiliară Craiova

A. Partea I. Descrierea imobilului

TEREN Extravilan

Adresa: Jud. Dolj, T60,P16

Nr. Crt	Nr cadastral Nr. topografic	Suprafața* (mp)	Observații / Referințe
A1		1.090	Sector cadastral:15 Teren neimprejmuit;

B. Partea II. Proprietari și acte

Inscrieri privitoare la dreptul de proprietate și alte drepturi reale	Referințe
/	
Act Administrativ nr. TDP 537-58805, din 04/11/1111 emis de CJSDAPT DOLJ;	
B1	A1
Intabulare, drept de PROPRIETATE, dobandit prin Reconstituire, cota actuala 1/1, cota initiala 1/1	
1) DUȚĂ I ION	

C. Partea III. SARCINI .

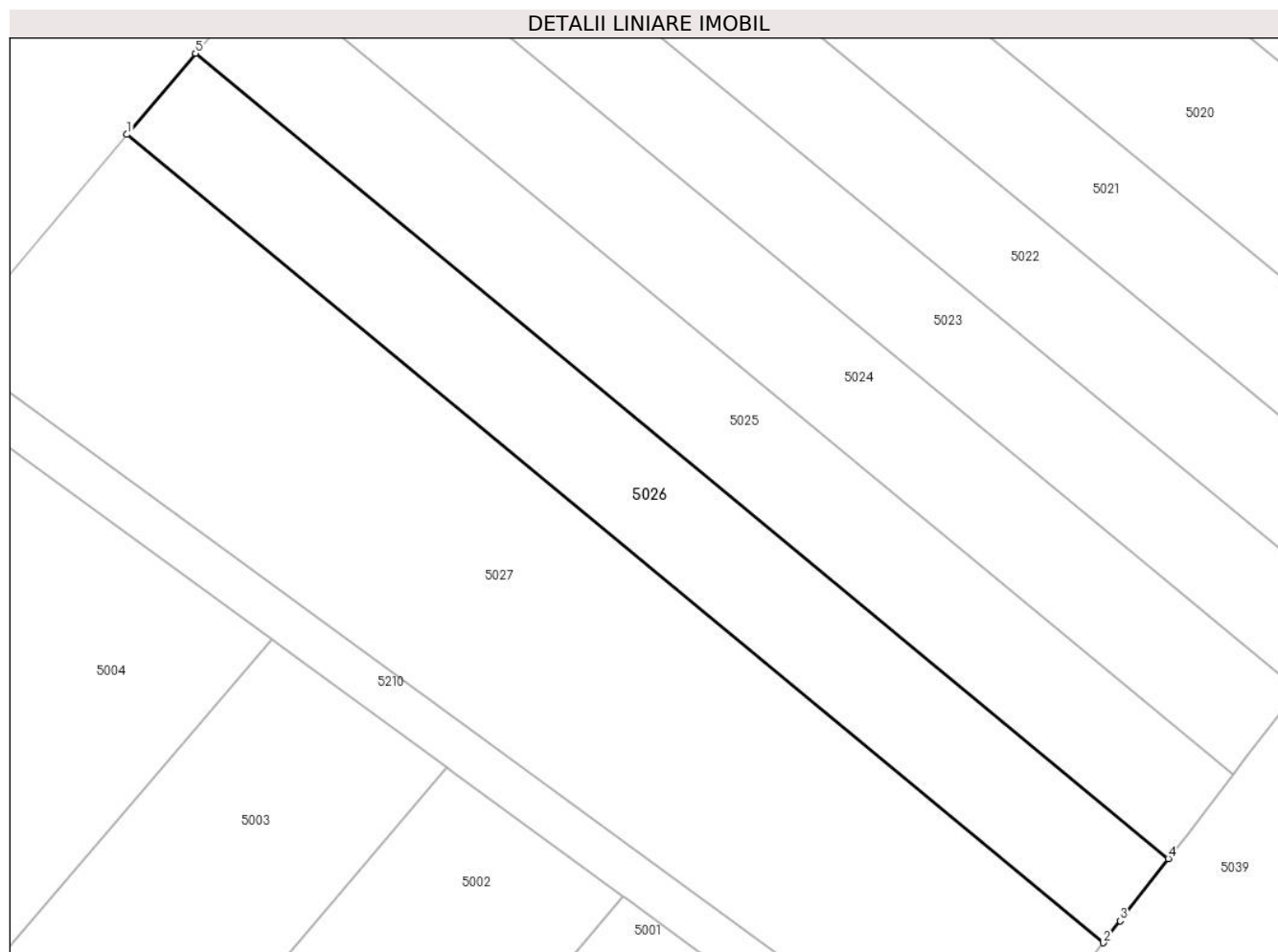
Inscrieri privind dezmembramintele dreptului de proprietate, drepturi reale de garanție și sarcini	Referințe
NU SUNT	

Anexa Nr. 1 La Partea I

Teren

Nr cadastral	Suprafața (mp)*	Observații / Referințe
	1.090	

* Suprafața este determinată în planul de proiecție Stereo 70.



Date referitoare la teren

Crt	Categorie folosință	Intra vilan	Suprafața (mp)	Tarla	Parcelă	Nr. topo	Observații / Referințe
1	arabil	NU	1.090	60	16	-	

Lungime Segmente

1) Valorile lungimilor segmentelor sunt obținute din proiecție în plan.

Punct început	X / Y	Punct sfârșit	X / Y	Lungime segment (** (m)
1	340.905,092 293.630,866	2	340.993,116 293.558,034	114.249
2	340.993,116 293.558,034	3	340.994,645 293.560,018	2.505
3	340.994,645 293.560,018	4	340.998,953 293.565,61	7.059
4	340.998,953 293.565,61	5	340.911,245 293.638,181	113.839
5	340.911,245 293.638,181	1	340.905,092 293.630,866	9.559

**** Lungimile segmentelor sunt determinate în planul de proiecție Stereo 70 și sunt rotunjite la 1 milimetru.**

***** Distanța dintre puncte este formată din segmente cumulate ce sunt mai mici decât valoarea 1 milimetru.**

**DATE DESPRE IMOBILUL NR. 5027**

Oficiul de Cadastru și Publicitate Imobiliară DOLJ
Biroul de Cadastru și Publicitate Imobiliară Craiova

A. Partea I. Descrierea imobilului

TEREN Extravilan

Adresa: Jud. Dolj, T60,P17

Nr. Crt	Nr cadastral Nr. topografic	Suprafața* (mp)	Observații / Referințe
A1	32053	2.480	Sector cadastral:15 Teren neimprejmuit;

B. Partea II. Proprietari și acte

Inscrieri privitoare la dreptul de proprietate și alte drepturi reale		Referințe
14820 / 04/11/1111		
Hotarare Judecatoreasca nr. SENTINTA CIVILA NR 1068, din 04/11/1111 emis de JUDECATORIA CALAFAT (hotarare judecatoreasca nr incheiere din 15.12.2009, emis de Judecatoria Calafat, dosar nr 563/201/2012);		
B1	Intabulare, drept de PROPRIETATE, dobandit prin Hotarare Judecatoreasca, cota actuala 1/1, cota initiala 1/1 1) SC EAST WAY SPEDITION SRL, CIF:13176107	A1

C. Partea III. SARCINI .

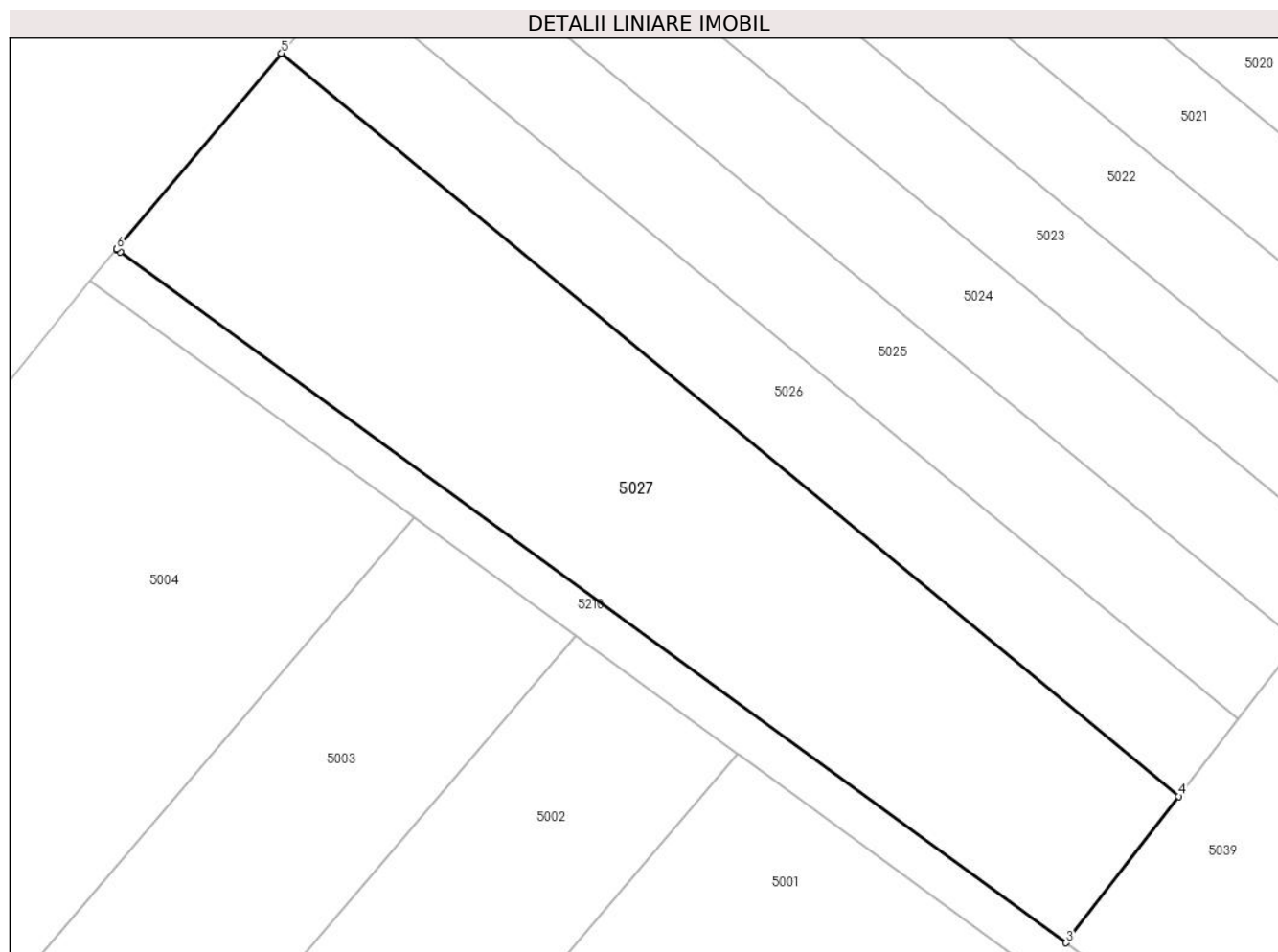
Inscrieri privind dezmembramintele dreptului de proprietate, drepturi reale de garanție și sarcini	Referințe
NU SUNT	

Anexa Nr. 1 La Partea I

Teren

Nr cadastral	Suprafața (mp)*	Observații / Referințe
32053	2.480	

* Suprafața este determinată în planul de proiecție Stereo 70.



Date referitoare la teren

Crt	Categorie folosință	Intravilan	Suprafața (mp)	Tarla	Parcelă	Nr. topo	Observații / Referințe
1	arabil	NU	2.480	60	17	-	

Lungime Segmente

1) Valorile lungimilor segmentelor sunt obținute din proiecție în plan.

Punct început	X / Y	Punct sfârșit	X / Y	Lungime segment (** (m)
1	340.888,914 293.611,633	2	340.889,28 293.611,366	0.453
2	340.889,28 293.611,366	3	340.982,056 293.543,678	114.844
3	340.982,056 293.543,678	4	340.993,116 293.558,034	18.122
4	340.993,116 293.558,034	5	340.905,092 293.630,866	114.249
5	340.905,092 293.630,866	6	340.888,932 293.611,654	25.105

Punct început	X / Y	Punct sfârşit	X / Y	Lungime segment (** (m)
6	340.888,932 293.611,654	1	340.888,914 293.611,633	0.028

** Lungimile segmentelor sunt determinate în planul de proiecţie Stereo 70 şi sunt rotunjite la 1 milimetru.

*** Distanţa dintre puncte este formată din segmente cumulate ce sunt mai mici decât valoarea 1 milimetru.

**DATE DESPRE IMOBILUL NR. 5028**

Oficiul de Cadastru și Publicitate Imobiliară DOLJ
Biroul de Cadastru și Publicitate Imobiliară Craiova

A. Partea I. Descrierea imobilului

TEREN Extravilan

Adresa: Jud. Dolj, T60,P18

Nr. Crt	Nr cadastral Nr. topografic	Suprafața* (mp)	Observații / Referințe
A1		2.511	Sector cadastral:15 Teren neimprejmuit;

B. Partea II. Proprietari și acte

Inscrieri privitoare la dreptul de proprietate și alte drepturi reale	Referințe
/	
Act Normativ nr. 7, din 04/11/1111 emis de PARLAMENTUL ROMÂNIEI;	
B1	Inscrierea provizorie, drept de PROPRIETATE, dobandit prin Lege, cota actuala 1/1, cota initiala 1/1
	1) NEIDENTIFICAT NEIDENTIFICAT, CIF:0000000000000

C. Partea III. SARCINI .

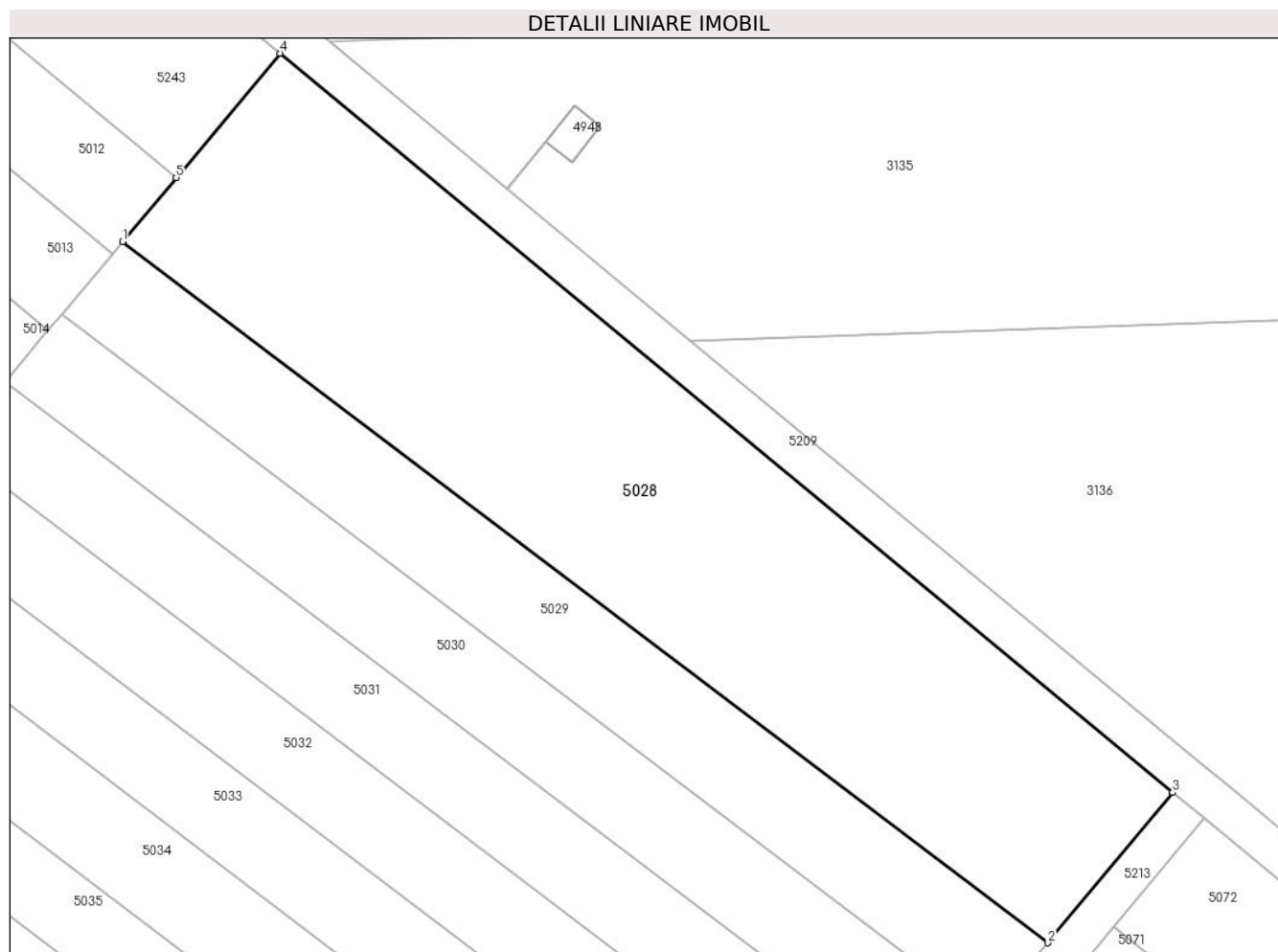
Inscrieri privind dezmembramintele dreptului de proprietate, drepturi reale de garanție și sarcini	Referințe
NU SUNT	

Anexa Nr. 1 La Partea I

Teren

Nr cadastral	Suprafața (mp)*	Observații / Referințe
	2.511	

* Suprafața este determinată în planul de proiecție Stereo 70.



Date referitoare la teren

Crt	Categorie folosință	Intra vilan	Suprafața (mp)	Tarla	Parcelă	Nr. topo	Observații / Referințe
1	arabil	NU	2.511	60	18	-	

Lungime Segmente

1) Valorile lungimilor segmentelor sunt obținute din proiecție în plan.

Punct început	X / Y	Punct sfârșit	X / Y	Lungime segment (** (m)
1	341.079,971 293.680,623	2	341.171,73 293.611,155	115.089
2	341.171,73 293.611,155	3	341.184,097 293.626,056	19.364
3	341.184,097 293.626,056	4	341.095,581 293.699,29	114.884
4	341.095,581 293.699,29	5	341.085,28 293.686,972	16.058
5	341.085,28 293.686,972	1	341.079,971 293.680,623	8.276

**** Lungimile segmentelor sunt determinate în planul de proiecție Stereo 70 și sunt rotunjite la 1 milimetru.**

***** Distanța dintre puncte este formată din segmente cumulate ce sunt mai mici decât valoarea 1 milimetru.**

**DATE DESPRE IMOBILUL NR. 5029**

Oficiul de Cadastru și Publicitate Imobiliară DOLJ
Biroul de Cadastru și Publicitate Imobiliară Craiova

A. Partea I. Descrierea imobilului

TEREN Extravilan

Adresa: Jud. Dolj, T60,P14

Nr. Crt	Nr cadastral Nr. topografic	Suprafața* (mp)	Observații / Referințe
A1		1.080	Sector cadastral:15 Teren neimpregmuit;

B. Partea II. Proprietari și acte

Inscrieri privitoare la dreptul de proprietate și alte drepturi reale		Referințe
/		
Act Administrativ nr. TDP 832-59058, din 04/11/1111 emis de CJSAPT DOLJ;		
B1	Intabulare, drept de PROPRIETATE, dobandit prin Reconstituire, cota actuala 1/1, cota initiala 1/1 1) MARCU V GHEORGHE	A1

C. Partea III. SARCINI .

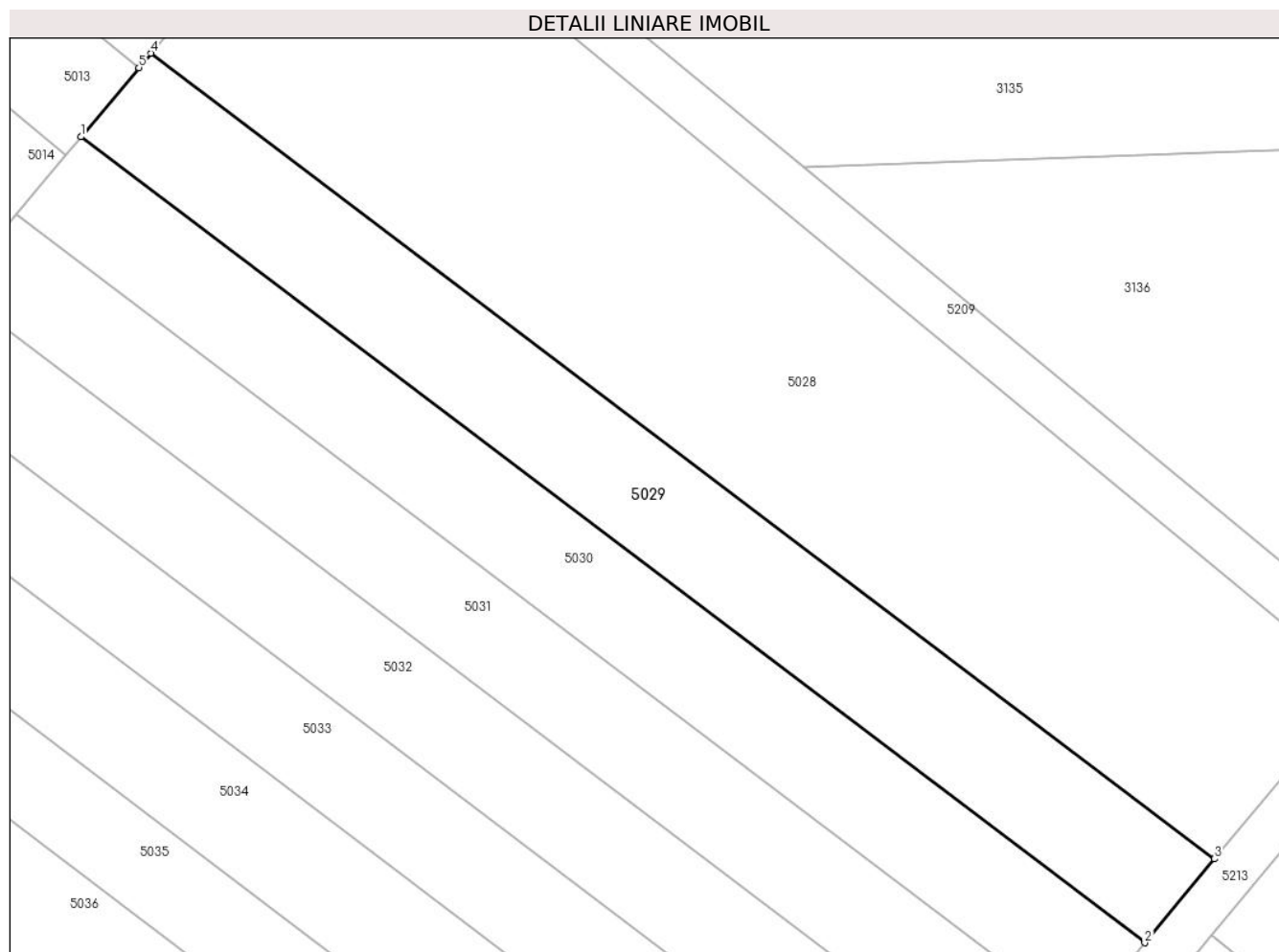
Inscrieri privind dezmembramintele dreptului de proprietate, drepturi reale de garanție și sarcini	Referințe
NU SUNT	

Anexa Nr. 1 La Partea I

Teren

Nr cadastral	Suprafața (mp)*	Observații / Referințe
	1.080	

* Suprafața este determinată în planul de proiecție Stereo 70.



Date referitoare la teren

Crt	Categorie folosință	Intra vilan	Suprafața (mp)	Tarla	Parcelă	Nr. topo	Observații / Referințe
1	arabil	NU	1.080	60	14	-	

Lungime Segmente

1) Valorile lungimilor segmentelor sunt obținute din proiecție în plan.

Punct început	X / Y	Punct sfârșit	X / Y	Lungime segment (** (m)
1	341.073,945 293.673,416	2	341.165,732 293.603,928	115.124
2	341.165,732 293.603,928	3	341.171,73 293.611,155	9.392
3	341.171,73 293.611,155	4	341.079,971 293.680,623	115.089
4	341.079,971 293.680,623	5	341.078,935 293.679,384	1.615
5	341.078,935 293.679,384	1	341.073,945 293.673,416	7.779

**** Lungimile segmentelor sunt determinate în planul de proiecție Stereo 70 și sunt rotunjite la 1 milimetru.**

***** Distanța dintre puncte este formată din segmente cumulate ce sunt mai mici decât valoarea 1 milimetru.**

**DATE DESPRE IMOBILUL NR. 5030**

Oficiul de Cadastru și Publicitate Imobiliară DOLJ
Biroul de Cadastru și Publicitate Imobiliară Craiova

A. Partea I. Descrierea imobilului

TEREN Extravilan

Adresa: Jud. Dolj, T60,P20

Nr. Crt	Nr cadastral Nr. topografic	Suprafața* (mp)	Observații / Referințe
A1		1.000	Sector cadastral:15 Teren neimprejmuit;

B. Partea II. Proprietari și acte

Inscrieri privitoare la dreptul de proprietate și alte drepturi reale	Referințe
/	
Act Administrativ nr. TDP 680-15010, din 04/11/1111 emis de CJSAPT DOLJ;	
B1	A1
Intabulare, drept de PROPRIETATE, dobandit prin Reconstituire, cota actuala 1/1, cota initiala 1/1	
1) BALACI V ELEONORA DEFUNCT:Da	

C. Partea III. SARCINI .

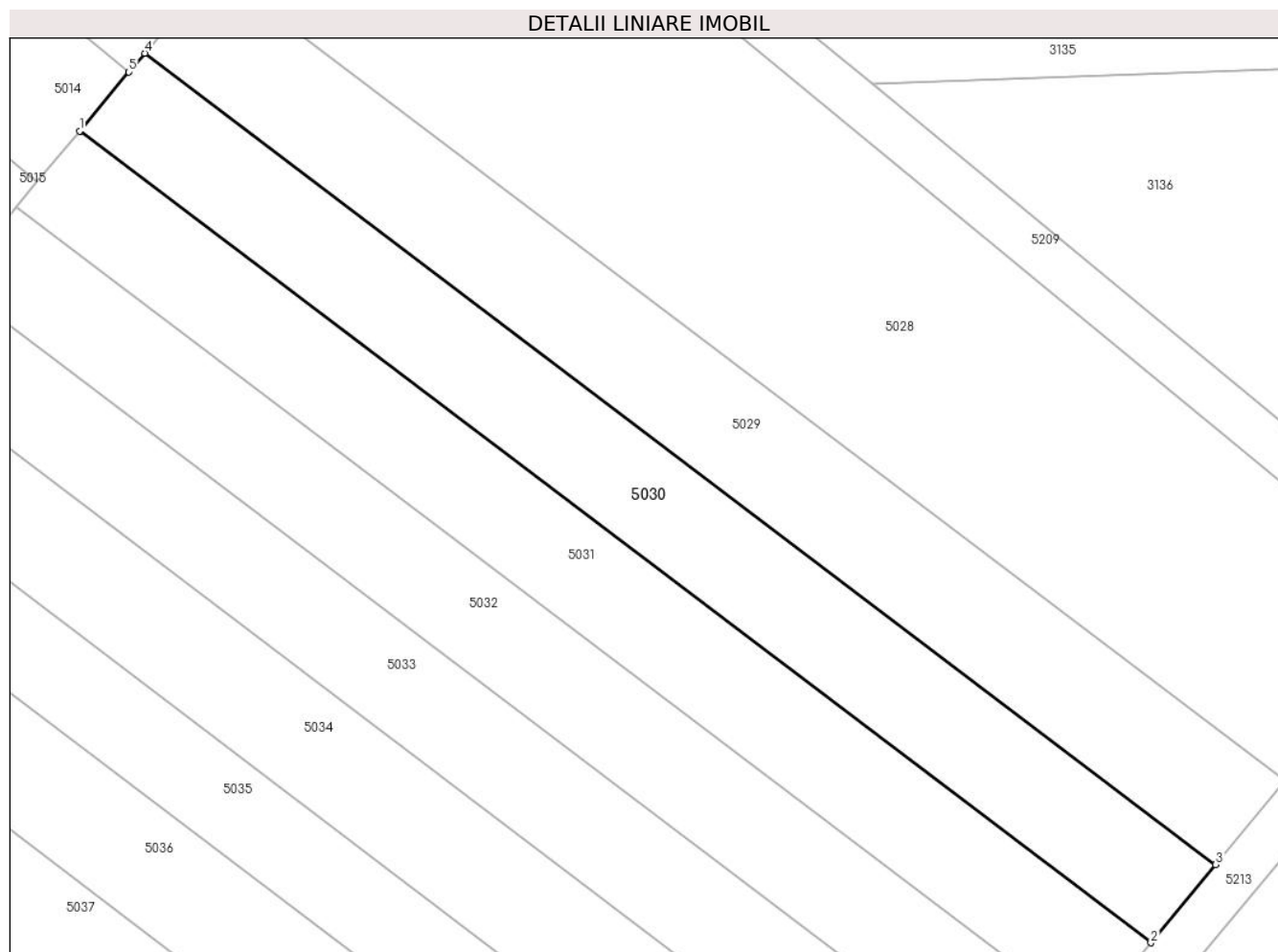
Inscrieri privind dezmembramintele dreptului de proprietate, drepturi reale de garanție și sarcini	Referințe
NU SUNT	

Anexa Nr. 1 La Partea I

Teren

Nr cadastral	Suprafața (mp)*	Observații / Referințe
	1.000	

* Suprafața este determinată în planul de proiecție Stereo 70.



Date referitoare la teren

Crt	Categorie folosință	Intra vilan	Suprafața (mp)	Tarla	Parcelă	Nr. topo	Observații / Referințe
1	arabil	NU	1.000	60	20	-	

Lungime Segmente

1) Valorile lungimilor segmentelor sunt obținute din proiecție în plan.

Punct început	X / Y	Punct sfârșit	X / Y	Lungime segment (** (m)
1	341.068,367 293.666,746	2	341.160,179 293.597,238	115.156
2	341.160,179 293.597,238	3	341.165,732 293.603,928	8.694
3	341.165,732 293.603,928	4	341.073,945 293.673,416	115.124
4	341.073,945 293.673,416	5	341.072,594 293.671,801	2.106
5	341.072,594 293.671,801	1	341.068,367 293.666,746	6.589

**** Lungimile segmentelor sunt determinate în planul de proiecție Stereo 70 și sunt rotunjite la 1 milimetru.**

***** Distanța dintre puncte este formată din segmente cumulate ce sunt mai mici decât valoarea 1 milimetru.**

**DATE DESPRE IMOBILUL NR. 5031**

Oficiul de Cadastru și Publicitate Imobiliară DOLJ
Biroul de Cadastru și Publicitate Imobiliară Craiova

A. Partea I. Descrierea imobilului

TEREN Extravilan

Adresa: Jud. Dolj, T60,P21

Nr. Crt	Nr cadastral Nr. topografic	Suprafața* (mp)	Observații / Referințe
A1		972	Sector cadastral:15 Teren neimprejmuit;

B. Partea II. Proprietari și acte

Inscrieri privitoare la dreptul de proprietate și alte drepturi reale		Referințe
/		
Act Administrativ nr. TDP 1184-59371, din 04/11/1111 emis de CJS DAPT DOLJ;		
B1	Intabulare, drept de PROPRIETATE, dobandit prin Reconstituire, cota actuala 1/1, cota initiala 1/1 1) TĂNASIE I ION	A1

C. Partea III. SARCINI .

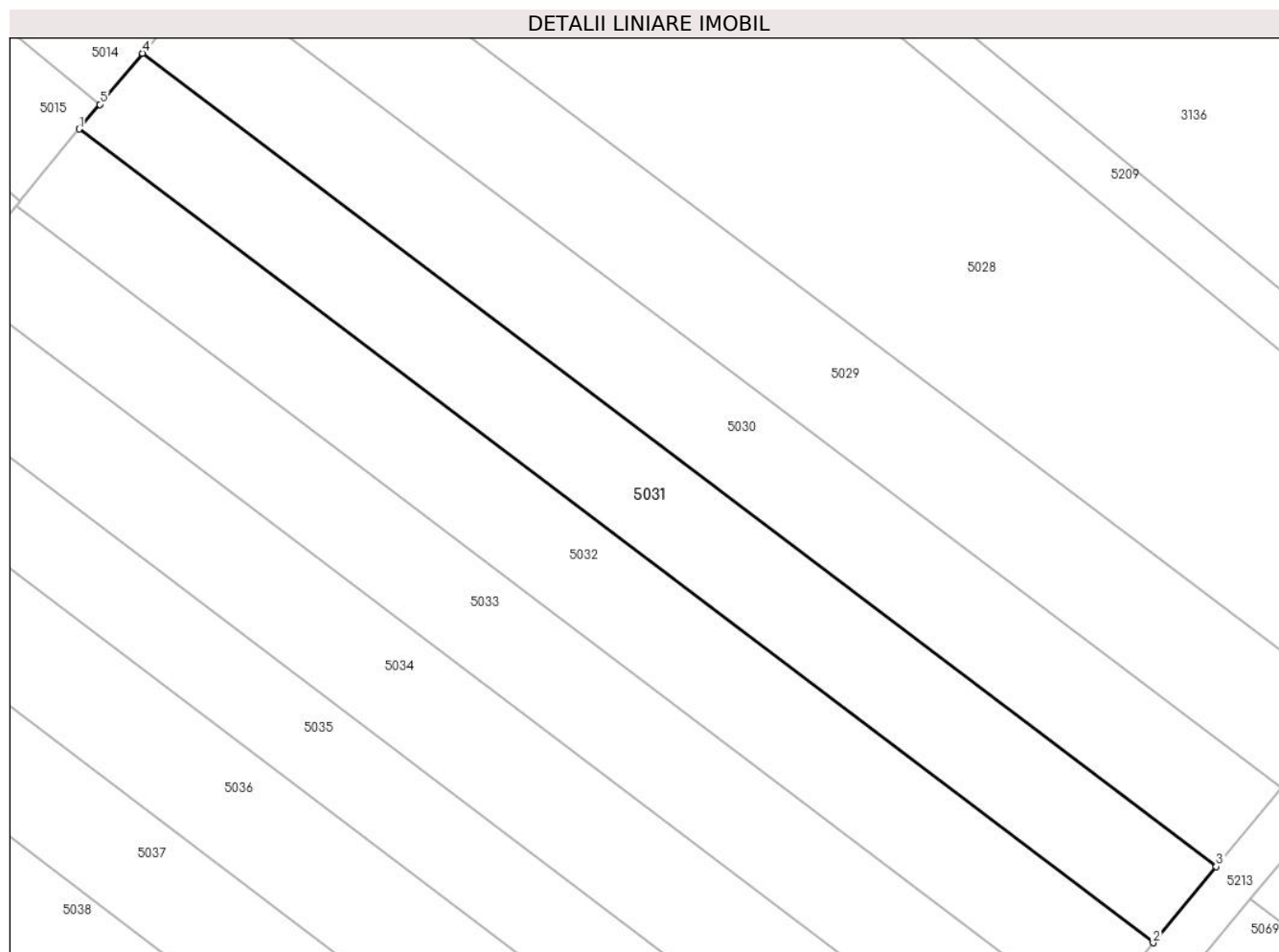
Inscrieri privind dezmembramintele dreptului de proprietate, drepturi reale de garanție și sarcini	Referințe
NU SUNT	

Anexa Nr. 1 La Partea I

Teren

Nr cadastral	Suprafața (mp)*	Observații / Referințe
	972	

* Suprafața este determinată în planul de proiecție Stereo 70.



Date referitoare la teren

Crt	Categorie folosință	Intravilan	Suprafața (mp)	Tarla	Parcelă	Nr. topo	Observații / Referințe
1	arabil	NU	972	60	21	-	

Lungime Segmente

1) Valorile lungimilor segmentelor sunt obținute din proiecție în plan.

Punct început	X / Y	Punct sfârșit	X / Y	Lungime segment (** (m)
1	341.062,947 293.660,264	2	341.154,784 293.590,737	115.187
2	341.154,784 293.590,737	3	341.160,179 293.597,238	8.448
3	341.160,179 293.597,238	4	341.068,367 293.666,746	115.156
4	341.068,367 293.666,746	5	341.064,71 293.662,373	5.701
5	341.064,71 293.662,373	1	341.062,947 293.660,264	2.749

**** Lungimile segmentelor sunt determinate în planul de proiecție Stereo 70 și sunt rotunjite la 1 milimetru.**

***** Distanța dintre puncte este formată din segmente cumulate ce sunt mai mici decât valoarea 1 milimetru.**

**DATE DESPRE IMOBILUL NR. 5032**

Oficiul de Cadastru și Publicitate Imobiliară DOLJ
Biroul de Cadastru și Publicitate Imobiliară Craiova

A. Partea I. Descrierea imobilului

TEREN Extravilan

Adresa: Jud. Dolj, T60,P21

Nr. Crt	Nr cadastral Nr. topografic	Suprafața* (mp)	Observații / Referințe
A1		972	Sector cadastral:15 Teren neimprejmuit;

B. Partea II. Proprietari și acte

Inscrieri privitoare la dreptul de proprietate și alte drepturi reale	Referințe
/	
Act Administrativ nr. TDP 1544-48474, din 04/11/1111 emis de CJS DAPT DOLJ;	
B1	A1
Intabulare, drept de PROPRIETATE, dobandit prin Reconstituire, cota actuala 1/1, cota initiala 1/1 1) TANASIE I CONSTANTIN	

C. Partea III. SARCINI .

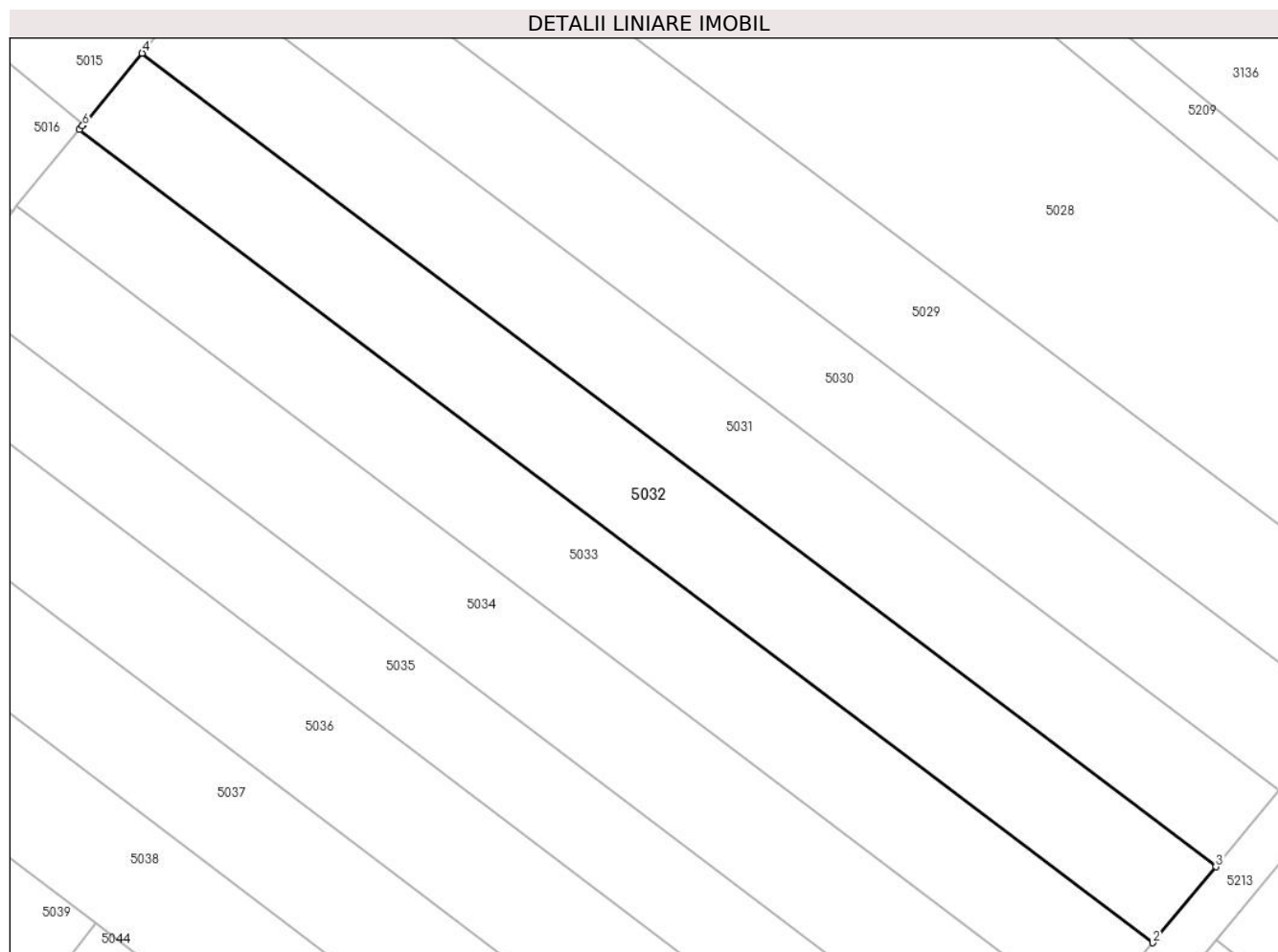
Inscrieri privind dezmembramintele dreptului de proprietate, drepturi reale de garanție și sarcini	Referințe
NU SUNT	

Anexa Nr. 1 La Partea I

Teren

Nr cadastral	Suprafața (mp)*	Observații / Referințe
	972	

* Suprafața este determinată în planul de proiecție Stereo 70.



Date referitoare la teren

Crt	Categorie folosință	Intra vilan	Suprafața (mp)	Tarla	Parcelă	Nr. topo	Observații / Referințe
1	arabil	NU	972	60	21	-	

Lungime Segmente

1) Valorile lungimilor segmentelor sunt obținute din proiecție în plan.

Punct început	X / Y	Punct sfârșit	X / Y	Lungime segment (** (m)
1	341.057,584 293.653,738	2	341.149,389 293.584,236	115.146
2	341.149,389 293.584,236	3	341.154,784 293.590,737	8.448
3	341.154,784 293.590,737	4	341.062,947 293.660,264	115.187
4	341.062,947 293.660,264	5	341.057,916 293.654,142	7.924
5	341.057,916 293.654,142	6	341.057,847 293.654,058	0.109

Punct început	X / Y	Punct sfârșit	X / Y	Lungime segment (** (m)
6	341.057,847 293.654,058	1	341.057,584 293.653,738	0.414

** Lungimile segmentelor sunt determinate în planul de proiecție Stereo 70 și sunt rotunjite la 1 milimetru.

*** Distanța dintre puncte este formată din segmente cumulate ce sunt mai mici decât valoarea 1 milimetru.

**DATE DESPRE IMOBILUL NR. 5033**

Oficiul de Cadastru și Publicitate Imobiliară DOLJ
Biroul de Cadastru și Publicitate Imobiliară Craiova

A. Partea I. Descrierea imobilului

TEREN Extravilan

Adresa: Jud. Dolj, T60,P23

Nr. Crt	Nr cadastral Nr. topografic	Suprafața* (mp)	Observații / Referințe
A1		972	Sector cadastral:15 Teren neimprejmuit;

B. Partea II. Proprietari și acte

Inscrieri privitoare la dreptul de proprietate și alte drepturi reale		Referințe
/		
Act Administrativ nr. TDP 1996-15085, din 04/11/1111 emis de CJS DAPT DOLJ;		
B1	Intabulare, drept de PROPRIETATE, dobandit prin Reconstituire, cota actuala 1/1, cota initiala 1/1 1) RENTEA I GHEORGHE	A1

C. Partea III. SARCINI .

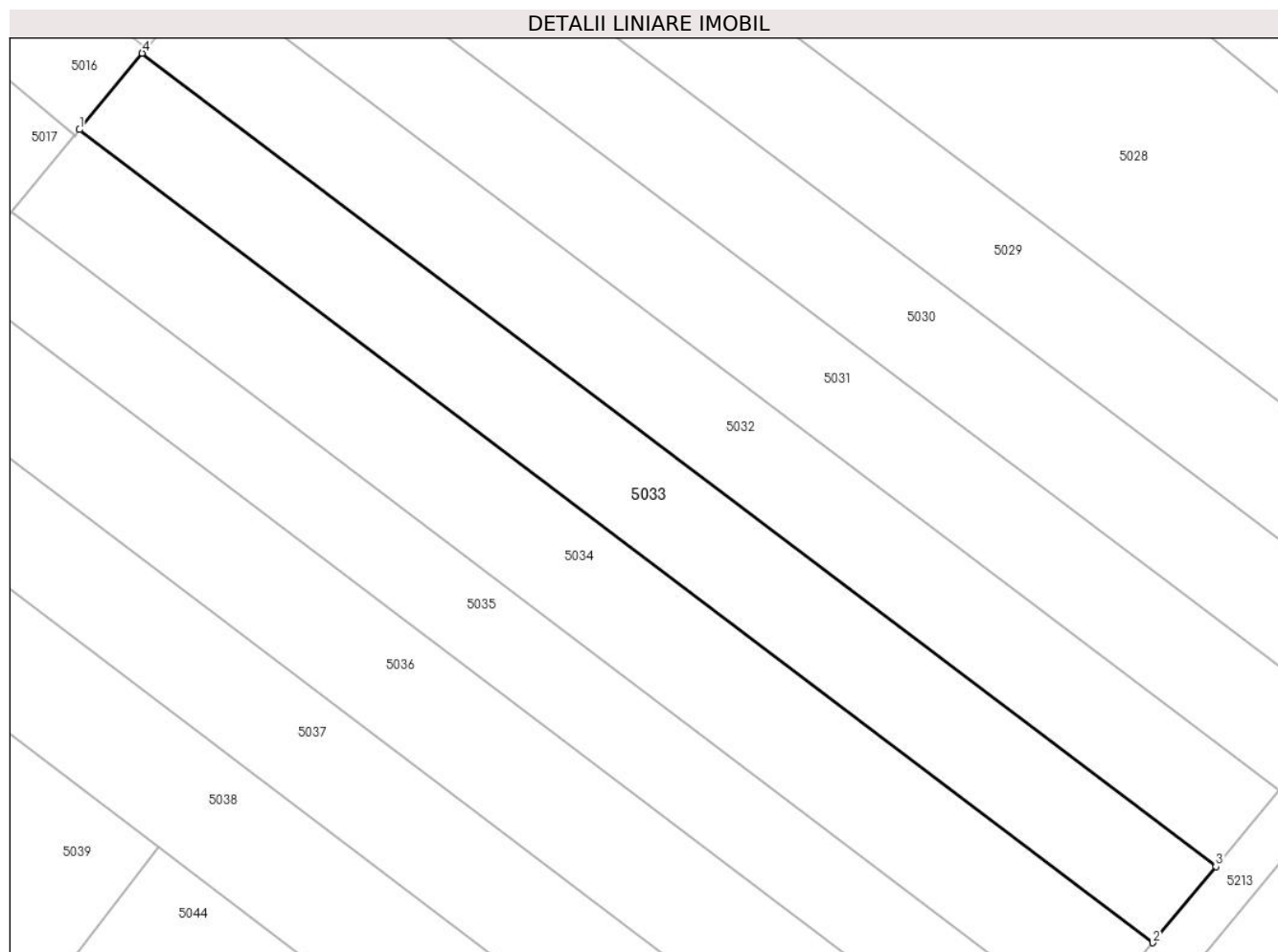
Inscrieri privind dezmembramintele dreptului de proprietate, drepturi reale de garanție și sarcini	Referințe
NU SUNT	

Anexa Nr. 1 La Partea I

Teren

Nr cadastral	Suprafața (mp)*	Observații / Referințe
	972	

* Suprafața este determinată în planul de proiecție Stereo 70.



Date referitoare la teren

Crt	Categorie folosință	Intravilan	Suprafața (mp)	Tarla	Parcelă	Nr. topo	Observații / Referințe
1	arabil	NU	972	60	23	-	

Lungime Segmente

1) Valorile lungimilor segmentelor sunt obținute din proiecție în plan.

Punct început	X / Y	Punct sfârșit	X / Y	Lungime segment (** (m)
1	341.052,22 293.647,209	2	341.143,991 293.577,732	115.104
2	341.143,991 293.577,732	3	341.149,389 293.584,236	8.452
3	341.149,389 293.584,236	4	341.057,584 293.653,738	115.146
4	341.057,584 293.653,738	1	341.052,22 293.647,209	8.45

** Lungimile segmentelor sunt determinate în planul de proiecție Stereo 70 și sunt rotunjite la 1 milimetru.

***** Distanţa dintre puncte este formată din segmente cumulate ce sunt mai mici decât valoarea 1 milimetru.**



DATE DESPRE IMOBILUL NR. 5034

Oficiul de Cadastru și Publicitate Imobiliară DOLJ
Biroul de Cadastru și Publicitate Imobiliară Craiova

A. Partea I. Descrierea imobilului

TEREN Extravilan

Adresa: Jud. Dolj, T60,P24

Nr. Crt	Nr cadastral Nr. topografic	Suprafața* (mp)	Observații / Referințe
A1	32059	1.048	Sector cadastral:15 Teren neimprijmit;

B. Partea II. Proprietari și acte

Inscrieri privitoare la dreptul de proprietate și alte drepturi reale		Referințe
66550 / 04/11/1111		
Act Administrativ nr. TITLU DE PROPRIETATE NR.1785-2220, din 04/11/1111 emis de CJS DAPT DOLJ (CM nr. 4/17.01.2017 NP Budiana I R , CM nr. 13/16.01.2017 NP Stoenescu F, act administrativ nr Adeverinta nr. 9425 din 26.10.2018, emis de Primaria Cetate);		
B1	Intabulare, drept de PROPRIETATE, dobandit prin Reconstituire, cota actuala 1/3, cota initiala 1/3 1) PAVEL MARIA	A1
B2	Intabulare, drept de PROPRIETATE, dobandit prin Succesiune, cota actuala 1/3, cota initiala 1/3 1) FLOAREA MARIA <i>OBSERVATII: def. Oprina Vasilica</i>	A1
B3	Intabulare, drept de PROPRIETATE, dobandit prin Succesiune, cota actuala 1/9, cota initiala 1/9 1) STANCIU MARIA <i>OBSERVATII: def Deliu Marin</i>	A1
B4	Intabulare, drept de PROPRIETATE, dobandit prin Succesiune, cota actuala 1/9, cota initiala 1/9 1) DELIU NASTICA	A1
B5	Intabulare, drept de PROPRIETATE, dobandit prin Succesiune, cota actuala 4/72, cota initiala 4/72 1) DELIU FELICIA MIRELA	A1
B6	Intabulare, drept de PROPRIETATE, dobandit prin Succesiune, cota actuala 4/72, cota initiala 4/72 1) DELIU MIREL MARCEL	A1

C. Partea III. SARCINI .

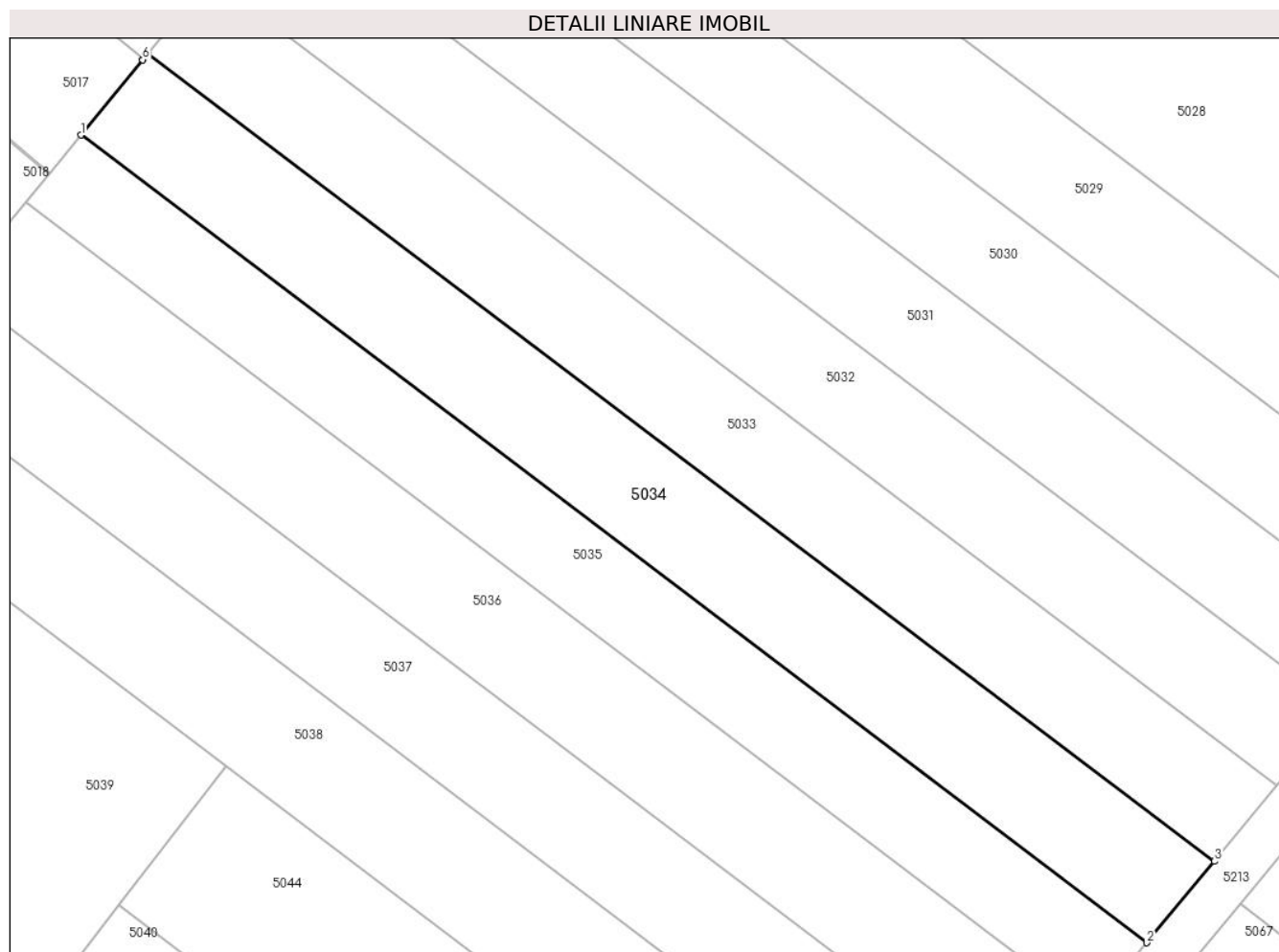
Inscrieri privind dezmembramintele dreptului de proprietate, drepturi reale de garanție și sarcini	Referințe
NU SUNT	

Anexa Nr. 1 La Partea I

Teren

Nr cadastral	Suprafața (mp)*	Observații / Referințe
32059	1.048	

* Suprafața este determinată în planul de proiecție Stereo 70.



Date referitoare la teren

Crt	Categorie folosință	Intravilan	Suprafața (mp)	Tarla	Parcelă	Nr. topo	Observații / Referințe
1	arabil	NU	1.048	60	24	-	

Lungime Segmente

1) Valorile lungimilor segmentelor sunt obținute din proiecție în plan.

Punct început	X / Y	Punct sfârșit	X / Y	Lungime segment (** (m)
1	341.046,435 293.640,167	2	341.138,17 293.570,718	115.059
2	341.138,17 293.570,718	3	341.143,991 293.577,732	9.115
3	341.143,991 293.577,732	4	341.052,22 293.647,209	115.104
4	341.052,22 293.647,209	5	341.051,827 293.646,731	0.619
5	341.051,827 293.646,731	6	341.051,758 293.646,647	0.109

Punct început	X / Y	Punct sfârșit	X / Y	Lungime segment (** (m)
6	341.051,758 293.646,647	1	341.046,435 293.640,167	8.386

** Lungimile segmentelor sunt determinate în planul de proiecție Stereo 70 și sunt rotunjite la 1 milimetru.

*** Distanța dintre puncte este formată din segmente cumulate ce sunt mai mici decât valoarea 1 milimetru.

**DATE DESPRE IMOBILUL NR. 5035**

Oficiul de Cadastru și Publicitate Imobiliară DOLJ
Biroul de Cadastru și Publicitate Imobiliară Craiova

A. Partea I. Descrierea imobilului

TEREN Extravilan

Adresa: Jud. Dolj, T60,P25

Nr. Crt	Nr cadastral Nr. topografic	Suprafața* (mp)	Observații / Referințe
A1	32060	864	Sector cadastral:15 Teren neimprejmuit;

B. Partea II. Proprietari și acte

Inscrieri privitoare la dreptul de proprietate și alte drepturi reale		Referințe
191260 / 04/11/1111		
Act Notarial nr. CM NR.210, din 04/11/1111 emis de NP BUDIANA IONUT- RAZVAN (act administrativ nr TDP NR.1502-48474 din 31.01.1995, emis de CJ DOLJ);		
B1	Intabulare, drept de PROPRIETATE, dobandit prin Succesiune, cota actuala 1/1, cota initiala 1/1 1) DUGAIASU GEORGE <i>OBSERVATII: defunct Dugaiasu Iancu si Anica</i>	A1

C. Partea III. SARCINI .

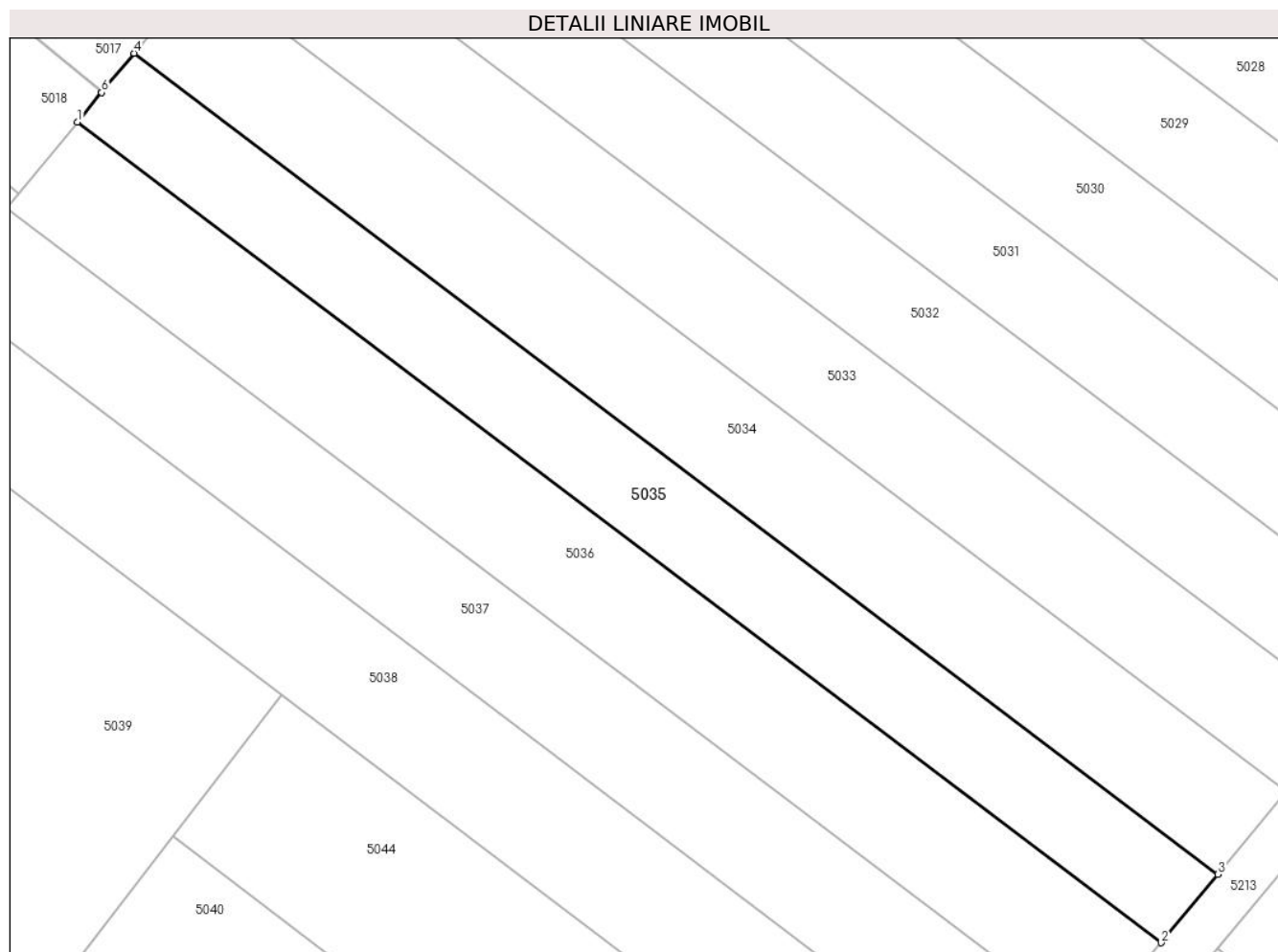
Inscrieri privind dezmembramentele dreptului de proprietate, drepturi reale de garanție și sarcini	Referințe
NU SUNT	

Anexa Nr. 1 La Partea I

Teren

Nr cadastral	Suprafața (mp)*	Observații / Referințe
32060	864	

* Suprafața este determinată în planul de proiecție Stereo 70.



Date referitoare la teren

Crt	Categorie folosință	Intra vilan	Suprafața (mp)	Tarla	Parcelă	Nr. topo	Observații / Referințe
1	arabil	NU	864	60	25	-	

Lungime Segmente

1) Valorile lungimilor segmentelor sunt obținute din proiecție în plan.

Punct început	X / Y	Punct sfârșit	X / Y	Lungime segment (** (m)
1	341.041,663 293.634,36	2	341.133,368 293.564,933	115.021
2	341.133,368 293.564,933	3	341.138,17 293.570,718	7.518
3	341.138,17 293.570,718	4	341.046,435 293.640,167	115.059
4	341.046,435 293.640,167	5	341.043,767 293.636,92	4.203
5	341.043,767 293.636,92	6	341.043,702 293.636,841	0.102

Punct început	X / Y	Punct sfârșit	X / Y	Lungime segment (** (m)
6	341.043,702 293.636,841	1	341.041,663 293.634,36	3.211

** Lungimile segmentelor sunt determinate în planul de proiecție Stereo 70 și sunt rotunjite la 1 milimetru.

*** Distanța dintre puncte este formată din segmente cumulate ce sunt mai mici decât valoarea 1 milimetru.

**DATE DESPRE IMOBILUL NR. 5036**

Oficiul de Cadastru și Publicitate Imobiliară DOLJ
Biroul de Cadastru și Publicitate Imobiliară Craiova

A. Partea I. Descrierea imobilului

TEREN Extravilan

Adresa: Jud. Dolj, T60,P26

Nr. Crt	Nr cadastral Nr. topografic	Suprafața* (mp)	Observații / Referințe
A1		1.080	Sector cadastral:15 Teren neimprejmuit;

B. Partea II. Proprietari și acte

Inscrieri privitoare la dreptul de proprietate și alte drepturi reale	Referințe
/	
Act Administrativ nr. TDP 1333-58815, din 04/11/1111 emis de CJS DAPT DOLJ;	
B1	A1
Intabulare, drept de PROPRIETATE, dobandit prin Reconstituire, cota actuala 1/1, cota initiala 1/1	
1) DUȘCĂ V FLOREA	
2) DUȘCĂ V ION	
3) DUȘCĂ V NICOLAE	
4) ANGHELINA V ELENA	

C. Partea III. SARCINI .

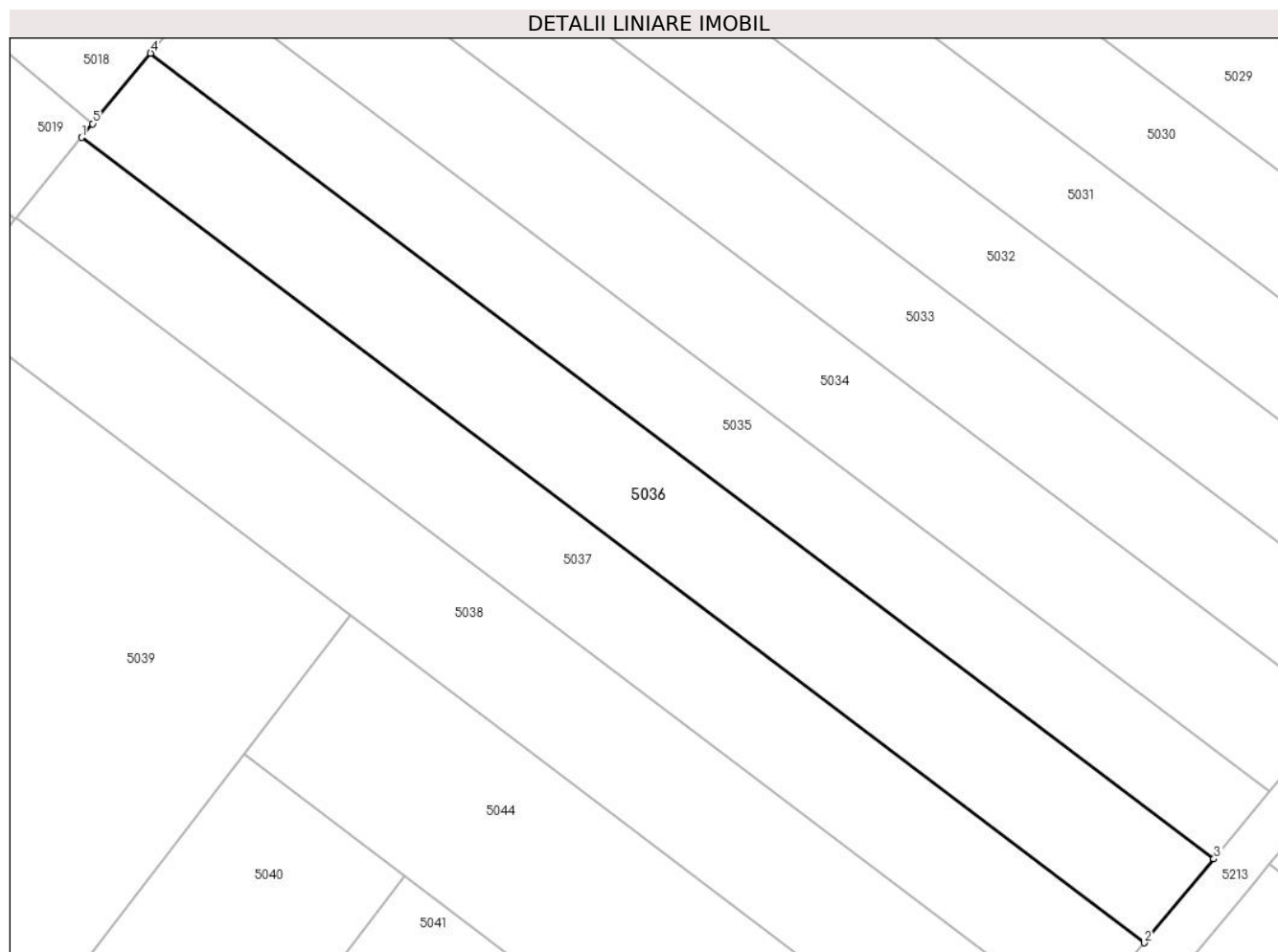
Inscrieri privind dezmembramintele dreptului de proprietate, drepturi reale de garanție și sarcini	Referințe
NU SUNT	

Anexa Nr. 1 La Partea I

Teren

Nr cadastral	Suprafața (mp)*	Observații / Referințe
	1.080	

* Suprafața este determinată în planul de proiecție Stereo 70.



Date referitoare la teren

Crt	Categorie folosință	Intra vilan	Suprafața (mp)	Tarla	Parcelă	Nr. topo	Observații / Referințe
1	arabil	NU	1.080	60	26	-	

Lungime Segmente

1) Valorile lungimilor segmentelor sunt obținute din proiecție în plan.

Punct început	X / Y	Punct sfârșit	X / Y	Lungime segment (** (m)
1	341.035,696 293.627,098	2	341.127,364 293.557,699	114.975
2	341.127,364 293.557,699	3	341.133,368 293.564,933	9.401
3	341.133,368 293.564,933	4	341.041,663 293.634,36	115.021
4	341.041,663 293.634,36	5	341.036,673 293.628,287	7.86
5	341.036,673 293.628,287	1	341.035,696 293.627,098	1.539

**** Lungimile segmentelor sunt determinate în planul de proiecție Stereo 70 și sunt rotunjite la 1 milimetru.**

***** Distanța dintre puncte este formată din segmente cumulate ce sunt mai mici decât valoarea 1 milimetru.**

**DATE DESPRE IMOBILUL NR. 5037**

Oficiul de Cadastru și Publicitate Imobiliară DOLJ
Biroul de Cadastru și Publicitate Imobiliară Craiova

A. Partea I. Descrierea imobilului

TEREN Extravilan

Adresa: Jud. Dolj, T60,P6

Nr. Crt	Nr cadastral Nr. topografic	Suprafața* (mp)	Observații / Referințe
A1		1.026	Sector cadastral:15 Teren neimpregmuit;

B. Partea II. Proprietari și acte

Inscrieri privitoare la dreptul de proprietate și alte drepturi reale		Referințe
/		
Act Administrativ nr. TDP 249-58801, din 04/11/1111 emis de CJSAPT DOLJ;		
B1	Intabulare, drept de PROPRIETATE, dobandit prin Reconstituire, cota actuala 1/1, cota initiala 1/1 1) DELIU GHE CONSTANTIN	A1

C. Partea III. SARCINI .

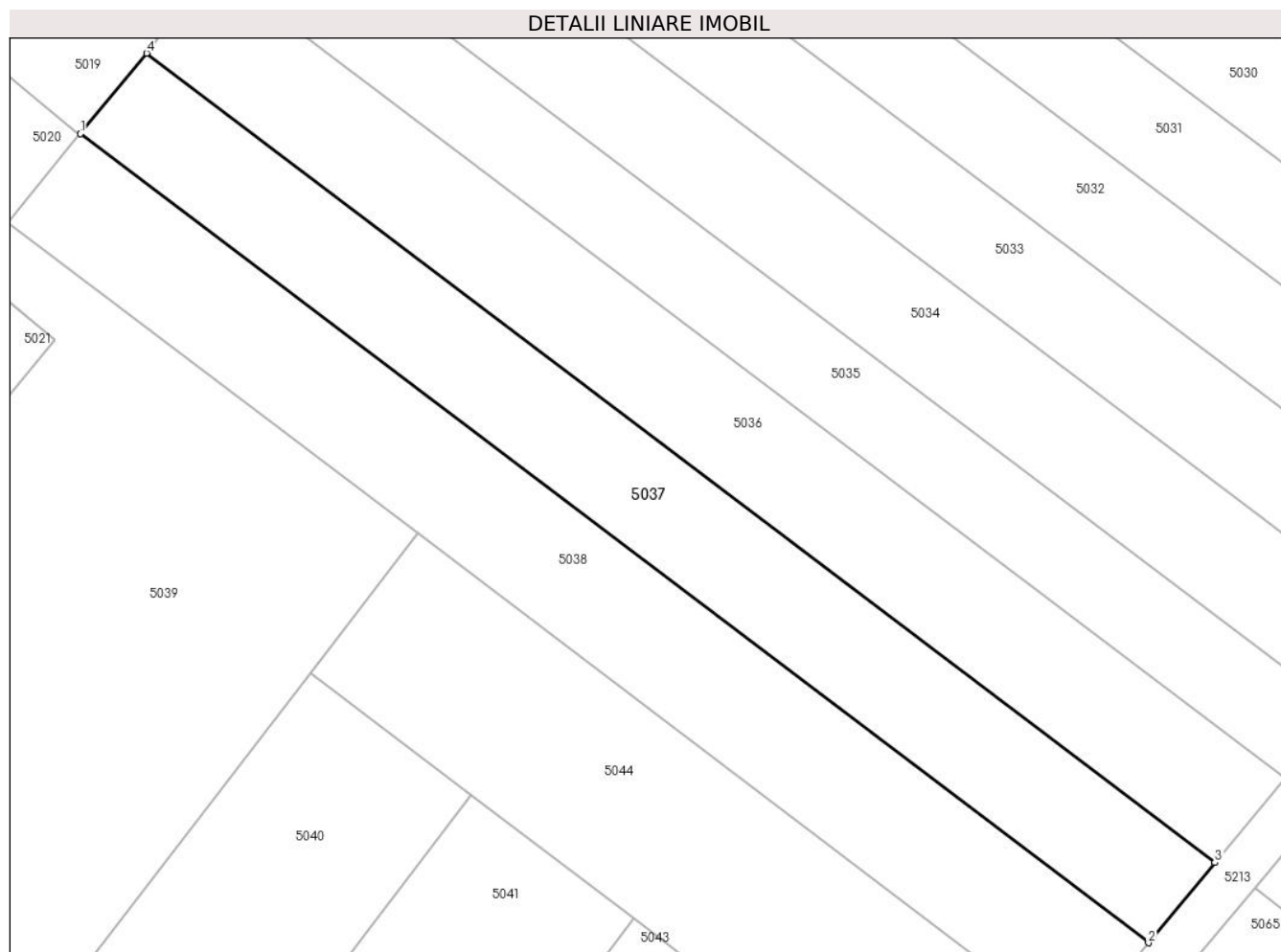
Inscrieri privind dezmembramintele dreptului de proprietate, drepturi reale de garanție și sarcini	Referințe
NU SUNT	

Anexa Nr. 1 La Partea I

Teren

Nr cadastral	Suprafața (mp)*	Observații / Referințe
	1.026	

* Suprafața este determinată în planul de proiecție Stereo 70.



Date referitoare la teren

Crt	Categorie folosință	Intra vilan	Suprafața (mp)	Tarla	Parcelă	Nr. topo	Observații / Referințe
1	arabil	NU	1.026	60	6	-	

Lungime Segmente

1) Valorile lungimilor segmentelor sunt obținute din proiecție în plan.

Punct început	X / Y	Punct sfârșit	X / Y	Lungime segment (** (m)
1	341.030,026 293.620,196	2	341.121,658 293.550,824	114.93
2	341.121,658 293.550,824	3	341.127,364 293.557,699	8.934
3	341.127,364 293.557,699	4	341.035,696 293.627,098	114.975
4	341.035,696 293.627,098	1	341.030,026 293.620,196	8.932

** Lungimile segmentelor sunt determinate în planul de proiecție Stereo 70 și sunt rotunjite la 1 milimetru.

***** Distanţa dintre puncte este formată din segmente cumulate ce sunt mai mici decât valoarea 1 milimetru.**

**DATE DESPRE IMOBILUL NR. 5038**

Oficiul de Cadastru și Publicitate Imobiliară DOLJ
Biroul de Cadastru și Publicitate Imobiliară Craiova

A. Partea I. Descrierea imobilului

TEREN Extravilan

Adresa: Jud. Dolj, T60,P28

Nr. Crt	Nr cadastral Nr. topografic	Suprafața* (mp)	Observații / Referințe
A1	32063	1.134	Sector cadastral:15 Teren neimprejmit;

B. Partea II. Proprietari și acte

Inscrieri privitoare la dreptul de proprietate și alte drepturi reale		Referințe
14780 / 04/11/1111		
Hotarare Judecatoreasca nr. SENTINTA CIVILA NR 1600, din 04/11/1111 emis de JUDECATORIA CALAFAT (hotarare judecatoreasca nr incheiere din 24.05.2016, emis de Judecatoria Calafat, dosar nr 1381/201/2014);		
B1	Intabulare, drept de PROPRIETATE, dobandit prin Hotarare Judecatoreasca, cota actuala 1/1, cota initiala 1/1 1) SC EAST WAY SPEDITION SRL, CIF:13176107	A1
150102 / 04/11/1111		
Act Notarial nr. contract de ipoteca aut nr 659, din 04/11/1111 emis de NP Marincas Eugen;		
B2	se noteaza interdictiile de instrainare, grevare, inchiriere, dezmembrare, comasare, restructurare, amenajare, construire si demolare in favoarea 1) LIBRA INTERNET BANK SA, CIF:8119644	A1

C. Partea III. SARCINI

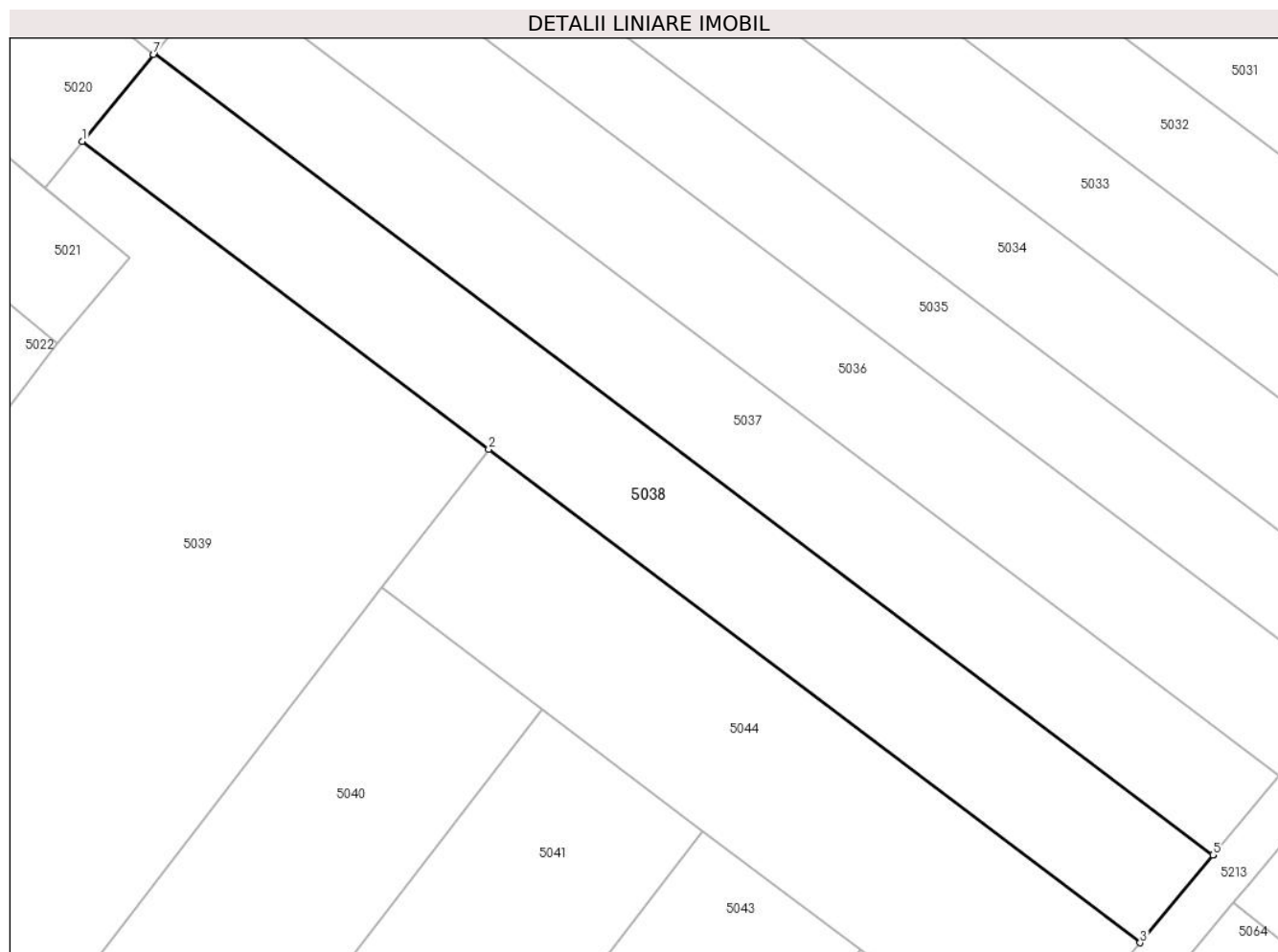
Inscrieri privind dezmembramintele dreptului de proprietate, drepturi reale de garanție și sarcini		Referințe
150102 / 04/11/1111		
Act Notarial nr. contract de ipoteca aut nr 659, din 04/11/1111 emis de NP Marincas Eugen;		
C1	Intabulare, drept de IPOTECA, Valoare:8000000 RONsi celelalte obligatii de plata aferente creditului 1) LIBRA INTERNET BANK SA, CIF:8119644	A1

Anexa Nr. 1 La Partea I

Teren

Nr cadastral	Suprafața (mp)*	Observații / Referințe
32063	1.134	

* Suprafața este determinată în planul de proiecție Stereo 70.



Date referitoare la teren

Crt	Categorie folosință	Intravilan	Suprafața (mp)	Tarla	Parcelă	Nr. topo	Observații / Referințe
1	arabil	NU	1.134	60	28	-	

Lungime Segmente

1) Valorile lungimilor segmentelor sunt obținute din proiecție în plan.

Punct început	X / Y	Punct sfârșit	X / Y	Lungime segment (** (m)
1	341.023,756 293.612,565	2	341.058,94 293.585,928	44.13
2	341.058,94 293.585,928	3	341.115,349 293.543,222	70.752
3	341.115,349 293.543,222	4	341.121,655 293.550,82	9.874
4	341.121,655 293.550,82	5	341.121,658 293.550,824	0.005
5	341.121,658 293.550,824	6	341.030,026 293.620,196	114.93

Punct început	X / Y	Punct sfârșit	X / Y	Lungime segment (** (m)
6	341.030,026 293.620,196	7	341.029,926 293.620,075	0.157
7	341.029,926 293.620,075	1	341.023,756 293.612,565	9.72

** Lungimile segmentelor sunt determinate în planul de proiecție Stereo 70 și sunt rotunjite la 1 milimetru.

*** Distanța dintre puncte este formată din segmente cumulate ce sunt mai mici decât valoarea 1 milimetru.

**DATE DESPRE IMOBILUL NR. 5039**

Oficiul de Cadastru și Publicitate Imobiliară DOLJ
Biroul de Cadastru și Publicitate Imobiliară Craiova

A. Partea I. Descrierea imobilului

TEREN Extravilan

Adresa: Jud. Dolj, T60,P29

Nr. Crt	Nr cadastral Nr. topografic	Suprafața* (mp)	Observații / Referințe
A1	32064	2.849	Sector cadastral:15 Teren neimprejmuit;

B. Partea II. Proprietari și acte

Inscrieri privitoare la dreptul de proprietate și alte drepturi reale		Referințe
72377 / 04/11/1111		
Act Notarial nr. CM NR 309, din 04/11/1111 emis de NP STOENESCU FLOREA (act notarial nr CM NR 308 din 22.06.2017, emis de STOENESCU FLOREA;act administrativ nr TDP NR 1247-58437 din 24.01.1995, emis de CJ DOLJ);		
B1	Intabulare, drept de PROPRIETATE, dobandit prin Succesiune, cota actuala 1/4, cota initiala 1/4 1) ANGHELINA SEVASTICA	A1
B2	Intabulare, drept de PROPRIETATE, dobandit prin Succesiune, cota actuala 3/4, cota initiala 3/4 1) ANGHELINA LIVIU-MARIAN	A1

C. Partea III. SARCINI .

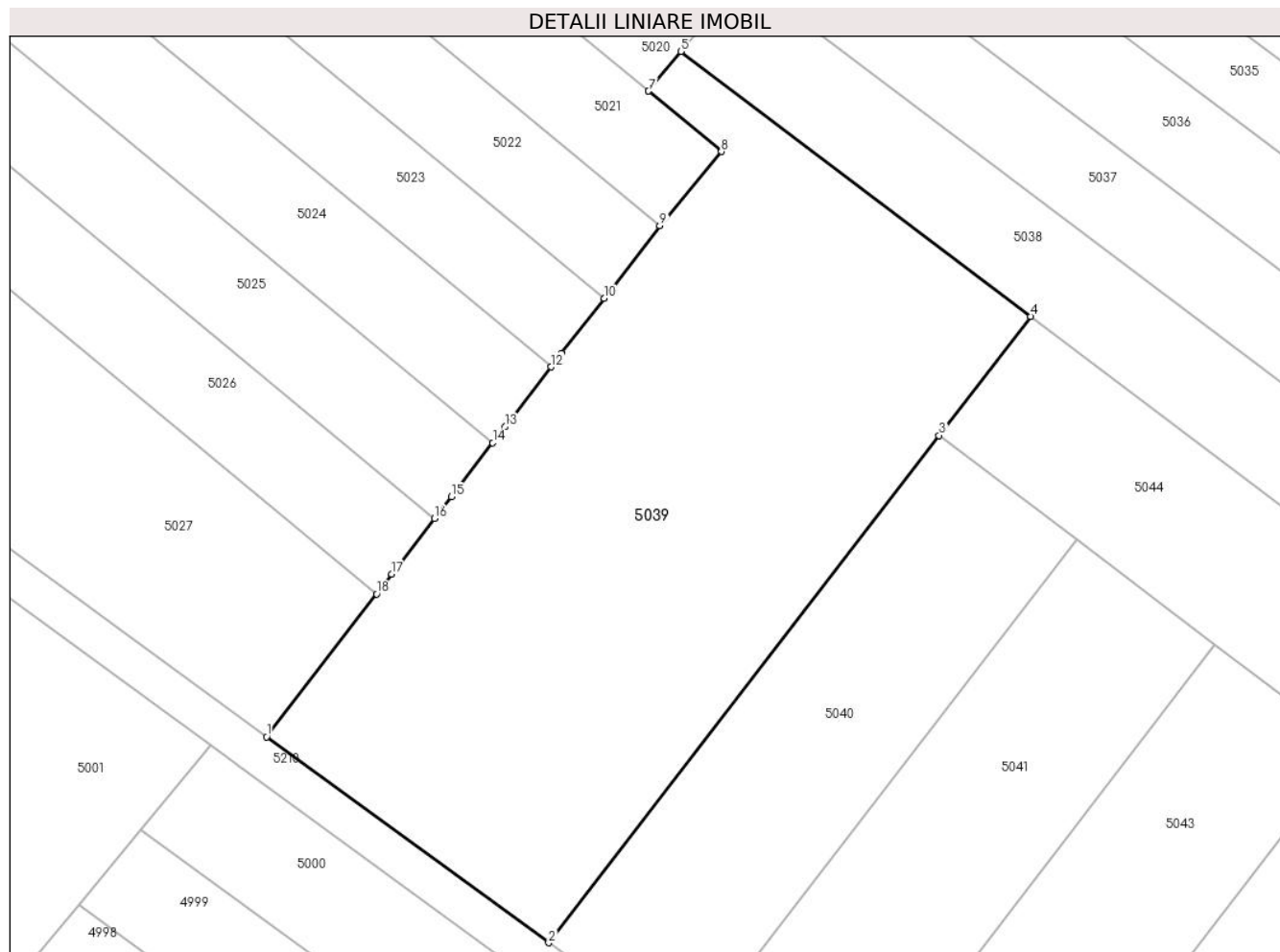
Inscrieri privind dezmembramintele dreptului de proprietate, drepturi reale de garanție și sarcini	Referințe
NU SUNT	

Anexa Nr. 1 La Partea I

Teren

Nr cadastral	Suprafața (mp)*	Observații / Referințe
32064	2.849	

* Suprafața este determinată în planul de proiecție Stereo 70.



Date referitoare la teren

Crt	Categorie folosință	Intramilan	Suprafața (mp)	Tarla	Parcelă	Nr. topo	Observații / Referințe
1	arabil	NU	2.849	60	29	-	

Lungime Segmente

1) Valorile lungimilor segmentelor sunt obținute din proiecție în plan.

Punct început	X / Y	Punct sfârșit	X / Y	Lungime segment (** (m)
1	340.982,056 293.543,678	2	341.010,436 293.522,971	35.131
2	341.010,436 293.522,971	3	341.049,719 293.573,959	64.366
3	341.049,719 293.573,959	4	341.058,94 293.585,928	15.109
4	341.058,94 293.585,928	5	341.023,756 293.612,565	44.13
5	341.023,756 293.612,565	6	341.020,488 293.608,588	5.147

Punct început	X / Y	Punct sfârșit	X / Y	Lungime segment (** (m)
6	341.020,488 293.608,588	7	341.020,475 293.608,572	0.021
7	341.020,475 293.608,572	8	341.027,819 293.602,495	9.532
8	341.027,819 293.602,495	9	341.021,627 293.595,038	9.693
9	341.021,627 293.595,038	10	341.016,0 293.587,735	9.219
10	341.016,0 293.587,735	11	341.011,742 293.582,209	6.976
11	341.011,742 293.582,209	12	341.010,69 293.580,844	1.723
12	341.010,69 293.580,844	13	341.006,057 293.574,83	7.592
13	341.006,057 293.574,83	14	341.004,811 293.573,213	2.041
14	341.004,811 293.573,213	15	341.000,638 293.567,797	6.837
15	341.000,638 293.567,797	16	340.998,953 293.565,61	2.761
16	340.998,953 293.565,61	17	340.994,645 293.560,018	7.059
17	340.994,645 293.560,018	18	340.993,116 293.558,034	2.505
18	340.993,116 293.558,034	1	340.982,056 293.543,678	18.122

** Lungimile segmentelor sunt determinate în planul de proiecție Stereo 70 și sunt rotunjite la 1 milimetru.

*** Distanța dintre puncte este formată din segmente cumulate ce sunt mai mici decât valoarea 1 milimetru.

**DATE DESPRE IMOBILUL NR. 5040**

Oficiul de Cadastru și Publicitate Imobiliară DOLJ
 Biroul de Cadastru și Publicitate Imobiliară Craiova

A. Partea I. Descrierea imobilului

TEREN Extravilan

Adresa: Jud. Dolj, T60,P30

Nr. Crt	Nr cadastral Nr. topografic	Suprafața* (mp)	Observații / Referințe
A1		Din acte: 2.232 Masurata: 1.116	Sector cadastral:15 Teren neimprejmuit; Diferenta de suprafata se regaseste la ID-ul 5041

B. Partea II. Proprietari și acte

Inscrieri privitoare la dreptul de proprietate și alte drepturi reale		Referințe
/		
Act Administrativ nr. TDP 316-59025, din 04/11/1111 emis de CJSAPT DOLJ;		
B1	Intabulare, drept de PROPRIETATE, dobandit prin Reconstituire, cota actuala 1/1, cota initiala 1/1 1) ANGHELINA V MARIN	A1

C. Partea III. SARCINI .

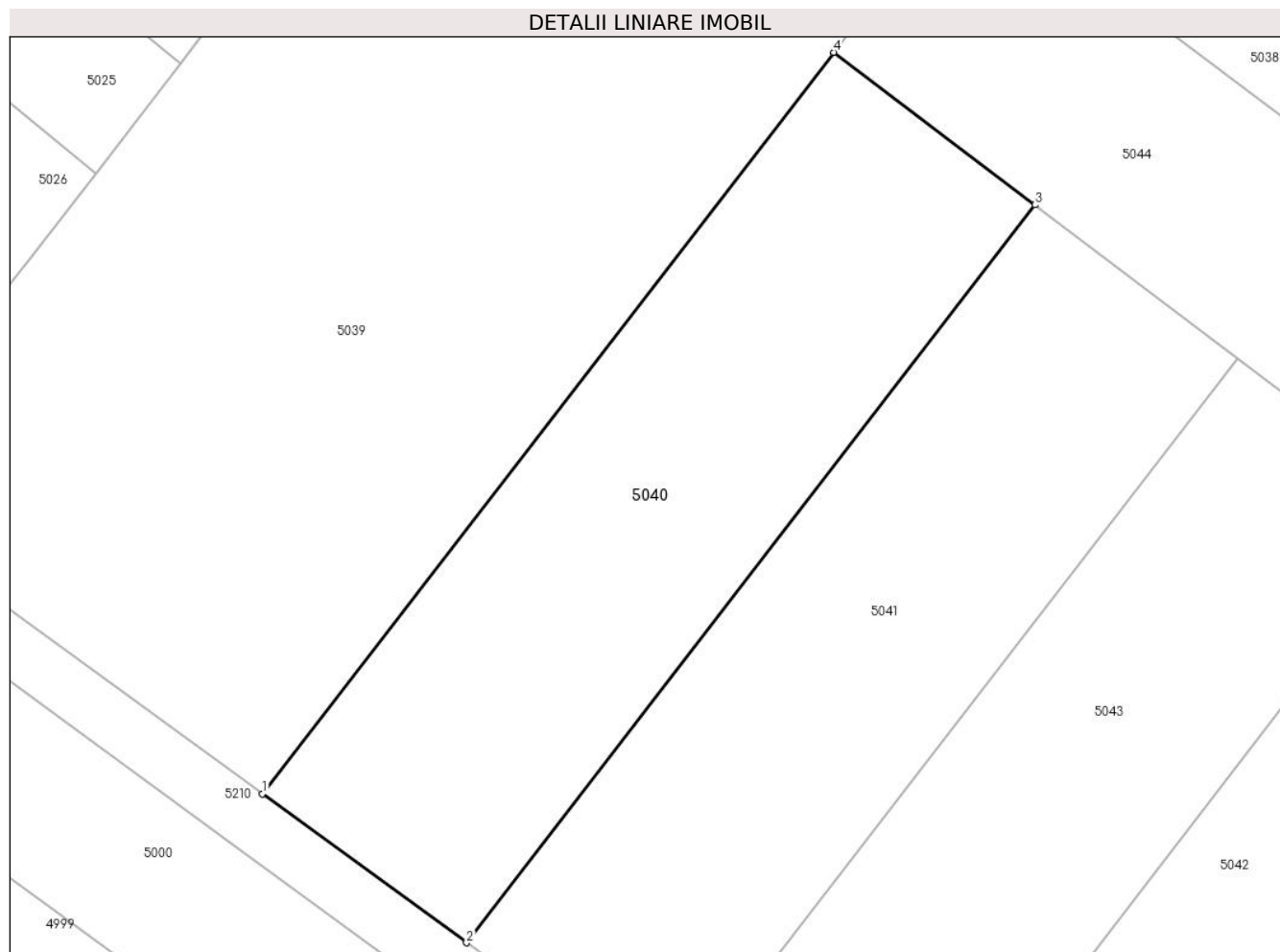
Inscrieri privind dezmembramintele dreptului de proprietate, drepturi reale de garanție și sarcini	Referințe
NU SUNT	

Anexa Nr. 1 La Partea I

Teren

Nr cadastral	Suprafața (mp)*	Observații / Referințe
	Din acte: 2.232 Masurata: 1.116	Diferenta de suprafata se regaseste la ID-ul 5041

* Suprafața este determinată în planul de proiecție Stereo 70.



Date referitoare la teren

Crt	Categorie folosință	Intra vilan	Suprafața (mp)	Tarla	Parcelă	Nr. topo	Observații / Referințe
1	arabil	NU	1.116	60	30	-	

Lungime Segmente

1) Valorile lungimilor segmentelor sunt obținute din proiecție în plan.

Punct început	X / Y	Punct sfârșit	X / Y	Lungime segment (** (m)
1	341.010,436 293.522,971	2	341.024,482 293.512,725	17.386
2	341.024,482 293.512,725	3	341.063,576 293.563,466	64.055
3	341.063,576 293.563,466	4	341.049,719 293.573,959	17.382
4	341.049,719 293.573,959	1	341.010,436 293.522,971	64.366

**** Lungimile segmentelor sunt determinate în planul de proiecție Stereo 70 și sunt rotunjite la 1 milimetru.**

***** Distanța dintre puncte este formată din segmente cumulate ce sunt mai mici decât valoarea 1 milimetru.**

**DATE DESPRE IMOBILUL NR. 5041**

Oficiul de Cadastru și Publicitate Imobiliară DOLJ
Biroul de Cadastru și Publicitate Imobiliară Craiova

A. Partea I. Descrierea imobilului

TEREN Extravilan

Adresa: Jud. Dolj, T60,P30

Nr. Crt	Nr cadastral Nr. topografic	Suprafața* (mp)	Observații / Referințe
A1	35805	1.116	Sector cadastral:15 Teren neimprijmit;

B. Partea II. Proprietari și acte

Inscrieri privitoare la dreptul de proprietate și alte drepturi reale	Referințe
202025 / 04/11/1111	
Act Administrativ nr. TITLU DE PROPRIETATE NR.316-59025, din 04/11/1111 emis de CJS DAPT DOLJ (CM nr. 85/25.04.1997 NP Stoenescu F, Sentinta civila nr. 734/20.05.2010 in Dosar nr. 1771/201/2009 emisa de Judecatoria Calafat);	
B1	A1
Intabulare, drept de PROPRIETATE, dobandit prin Hotarare Judecatoreasca, cota actuala 1/1, cota initiala 1/1	
1) PETREA ANETA	
<i>OBSERVATII: def. Anghelina Marin</i>	

C. Partea III. SARCINI .

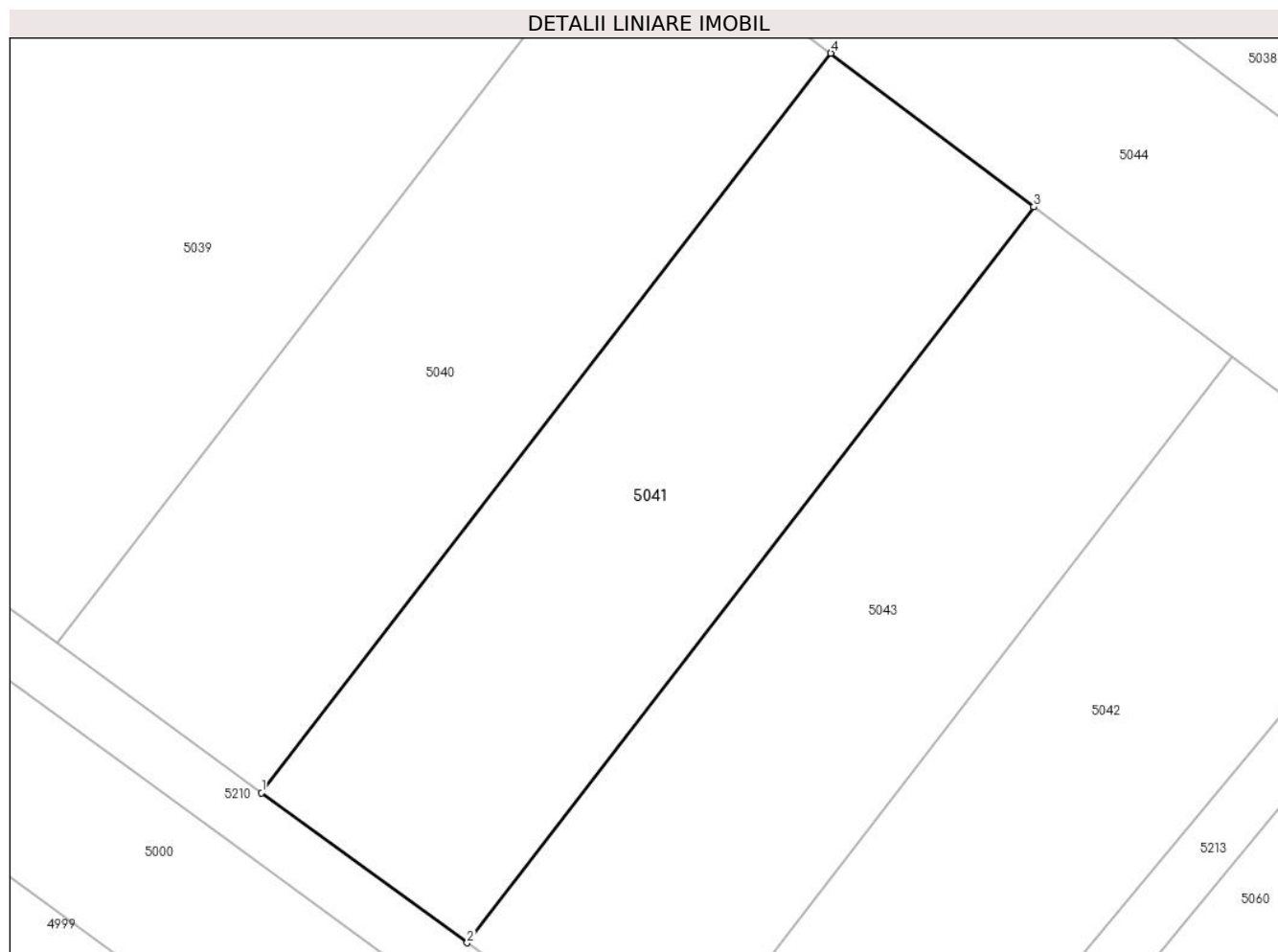
Inscrieri privind dezmembramintele dreptului de proprietate, drepturi reale de garanție și sarcini	Referințe
NU SUNT	

Anexa Nr. 1 La Partea I

Teren

Nr cadastral	Suprafața (mp)*	Observații / Referințe
35805	1.116	

* Suprafața este determinată în planul de proiecție Stereo 70.



Date referitoare la teren

Crt	Categorie folosință	Intra vilan	Suprafața (mp)	Tarla	Parcelă	Nr. topo	Observații / Referințe
1	arabil	NU	1.116	60	30	-	

Lungime Segmente

1) Valorile lungimilor segmentelor sunt obținute din proiecție în plan.

Punct început	X / Y	Punct sfârșit	X / Y	Lungime segment (** (m)
1	341.024,482 293.512,725	2	341.038,596 293.502,428	17.471
2	341.038,596 293.502,428	3	341.077,5 293.552,923	63.744
3	341.077,5 293.552,923	4	341.063,576 293.563,466	17.465
4	341.063,576 293.563,466	1	341.024,482 293.512,725	64.055

** Lungimile segmentelor sunt determinate în planul de proiecție Stereo 70 și sunt rotunjite la 1 milimetru.

***** Distanţa dintre puncte este formată din segmente cumulate ce sunt mai mici decât valoarea 1 milimetru.**

**DATE DESPRE IMOBILUL NR. 5042**

Oficiul de Cadastru și Publicitate Imobiliară DOLJ
Biroul de Cadastru și Publicitate Imobiliară Craiova

A. Partea I. Descrierea imobilului

TEREN Extravilan

Adresa: Jud. Dolj, T60,P30/1

Nr. Crt	Nr cadastral Nr. topografic	Suprafața* (mp)	Observații / Referințe
A1		1.085	Sector cadastral:15 Teren neimprejmuit;

B. Partea II. Proprietari și acte

Inscrieri privitoare la dreptul de proprietate și alte drepturi reale	Referințe
/	
Act Administrativ nr. TDP 1254-58437, din 04/11/1111 emis de CJS DAPT DOLJ;	
B1	A1
Intabulare, drept de PROPRIETATE, dobandit prin Reconstituire, cota actuala 1/1, cota initiala 1/1 1) ANGHELINA V ELENA	

C. Partea III. SARCINI .

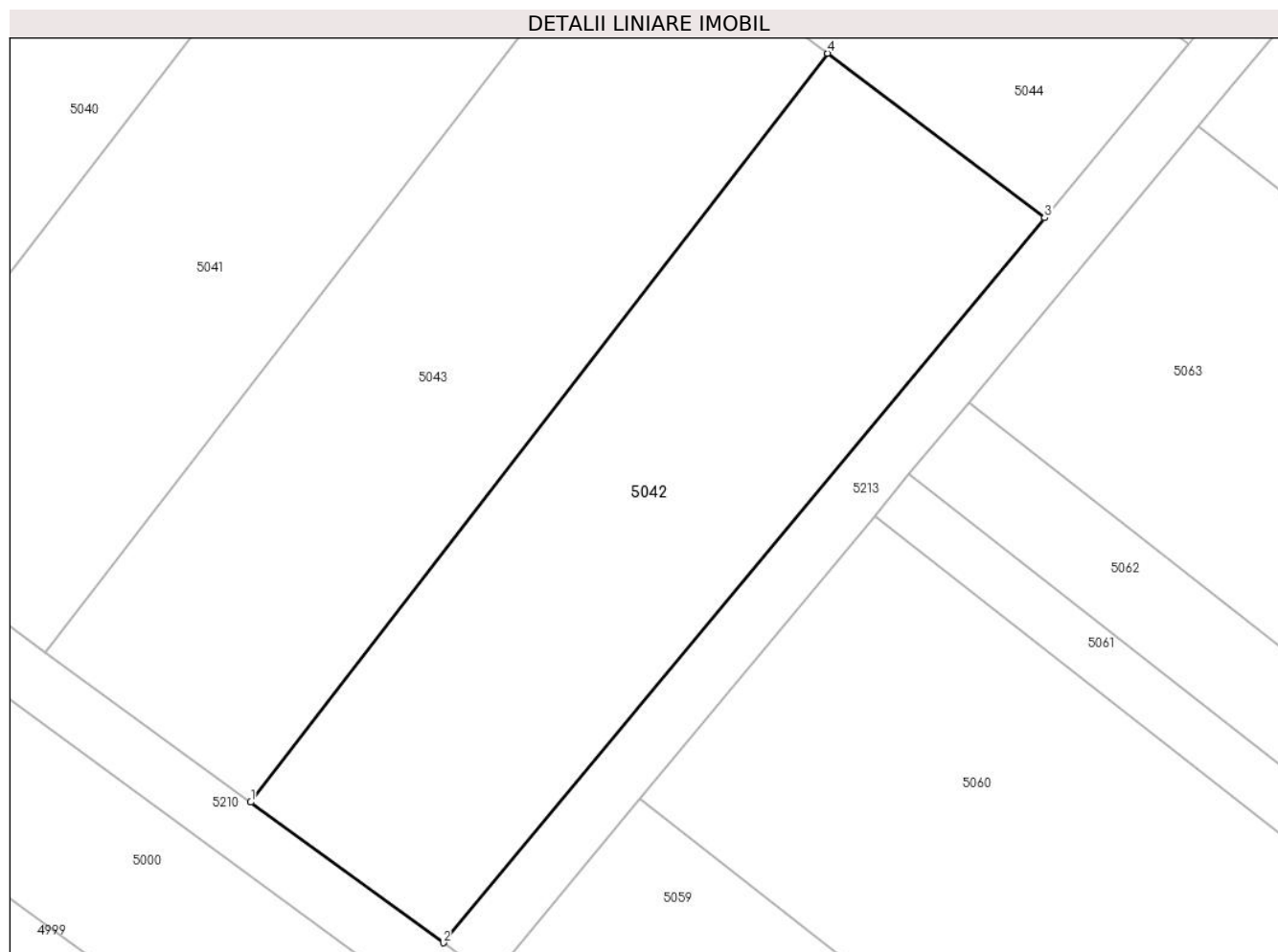
Inscrieri privind dezmembramintele dreptului de proprietate, drepturi reale de garanție și sarcini	Referințe
NU SUNT	

Anexa Nr. 1 La Partea I

Teren

Nr cadastral	Suprafața (mp)*	Observații / Referințe
	1.085	

* Suprafața este determinată în planul de proiecție Stereo 70.



Date referitoare la teren

Crt	Categorie folosință	Intra vilan	Suprafața (mp)	Tarla	Parcelă	Nr. topo	Observații / Referințe
1	arabil	NU	1.085	60	30/1	-	

Lungime Segmente

1) Valorile lungimilor segmentelor sunt obținute din proiecție în plan.

Punct început	X / Y	Punct sfârșit	X / Y	Lungime segment (** (m)
1	341.052,386 293.492,367	2	341.065,313 293.482,935	16.002
2	341.065,313 293.482,935	3	341.105,687 293.531,581	63.218
3	341.105,687 293.531,581	4	341.091,105 293.542,622	18.29
4	341.091,105 293.542,622	1	341.052,386 293.492,367	63.441

** Lungimile segmentelor sunt determinate în planul de proiecție Stereo 70 și sunt rotunjite la 1 milimetru.

***** Distanţa dintre puncte este formată din segmente cumulate ce sunt mai mici decât valoarea 1 milimetru.**

**DATE DESPRE IMOBILUL NR. 5043**

Oficiul de Cadastru și Publicitate Imobiliară DOLJ
Biroul de Cadastru și Publicitate Imobiliară Craiova

A. Partea I. Descrierea imobilului

TEREN Extravilan

Adresa: Jud. Dolj, T60,P31

Nr. Crt	Nr cadastral Nr. topografic	Suprafața* (mp)	Observații / Referințe
A1		1.085	Sector cadastral:15 Teren neimprijmit;

B. Partea II. Proprietari și acte

Inscrieri privitoare la dreptul de proprietate și alte drepturi reale	Referințe
/	
Act Administrativ nr. TDP 879-59058, din 04/11/1111 emis de CJSAPT DOLJ;	
B1	A1
Intabulare, drept de PROPRIETATE, dobandit prin Reconstituire, cota actuala 1/1, cota initiala 1/1	
1) ANGHELINA P NICOLAE	

C. Partea III. SARCINI .

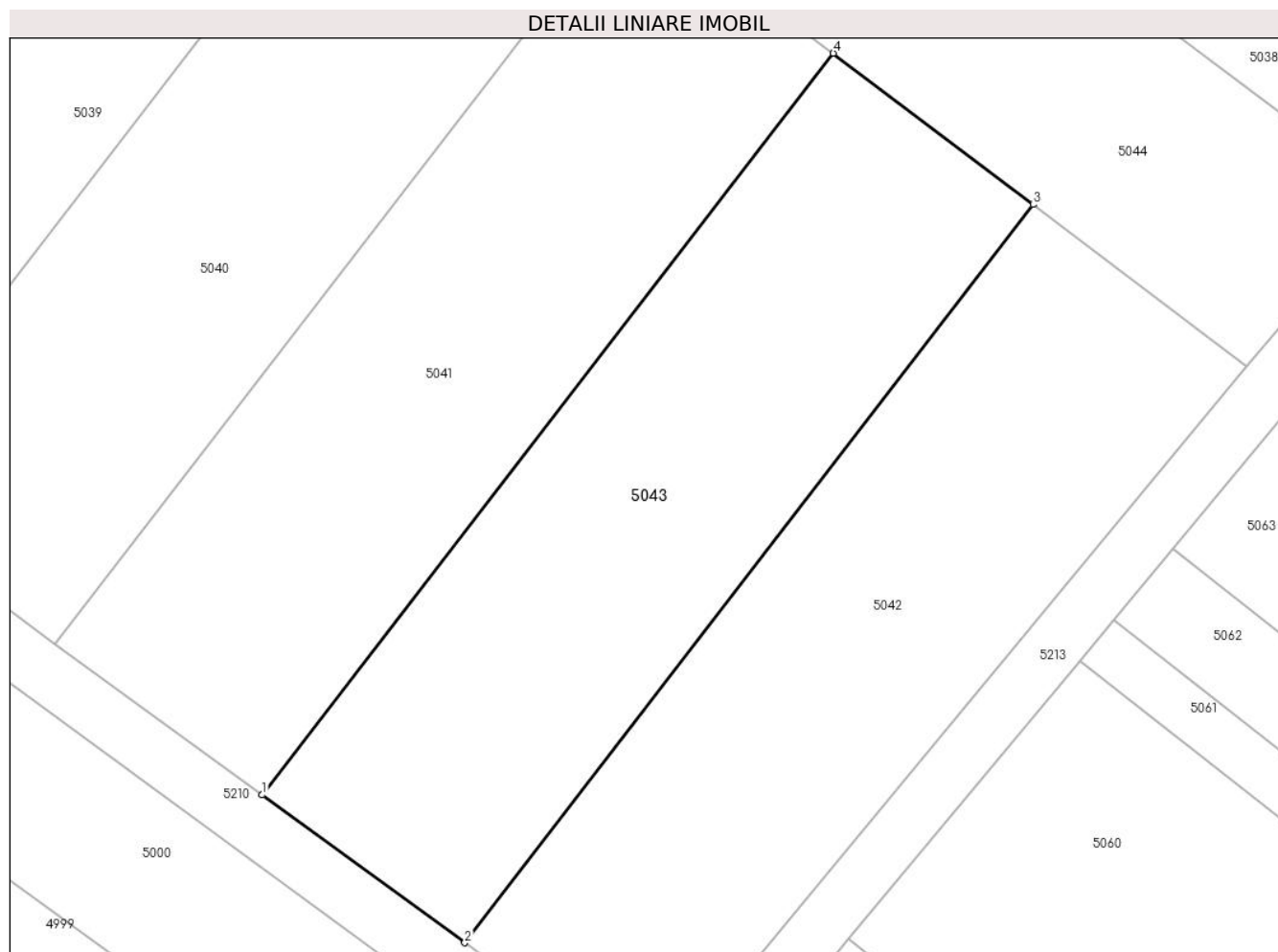
Inscrieri privind dezmembramintele dreptului de proprietate, drepturi reale de garanție și sarcini	Referințe
NU SUNT	

Anexa Nr. 1 La Partea I

Teren

Nr cadastral	Suprafața (mp)*	Observații / Referințe
	1.085	

* Suprafața este determinată în planul de proiecție Stereo 70.



Date referitoare la teren

Crt	Categorie folosință	Intra vilan	Suprafața (mp)	Tarla	Parcelă	Nr. topo	Observații / Referințe
1	arabil	NU	1.085	60	31	-	

Lungime Segmente

1) Valorile lungimilor segmentelor sunt obținute din proiecție în plan.

Punct început	X / Y	Punct sfârșit	X / Y	Lungime segment (** (m)
1	341.038,596 293.502,428	2	341.052,386 293.492,367	17.07
2	341.052,386 293.492,367	3	341.091,105 293.542,622	63.441
3	341.091,105 293.542,622	4	341.077,5 293.552,923	17.065
4	341.077,5 293.552,923	1	341.038,596 293.502,428	63.744

** Lungimile segmentelor sunt determinate în planul de proiecție Stereo 70 și sunt rotunjite la 1 milimetru.

***** Distanţa dintre puncte este formată din segmente cumulate ce sunt mai mici decât valoarea 1 milimetru.**

**DATE DESPRE IMOBILUL NR. 5044**

Oficiul de Cadastru și Publicitate Imobiliară DOLJ
Biroul de Cadastru și Publicitate Imobiliară Craiova

A. Partea I. Descrierea imobilului

TEREN Extravilan

Adresa: Jud. Dolj, T60,P32

Nr. Crt	Nr cadastral Nr. topografic	Suprafața* (mp)	Observații / Referințe
A1		1.065	Sector cadastral:15 Teren neimprejmuit; In TDP a fost inscris in mod eronat T58, corect fiind T60

B. Partea II. Proprietari și acte

Inscrieri privitoare la dreptul de proprietate și alte drepturi reale		Referințe
/		
Act Administrativ nr. TDP 2706-48356, din 04/11/1111 emis de CJS DAPT DOLJ;		
B1	Intabulare, drept de PROPRIETATE, dobandit prin Reconstituire, cota actuala 1/1, cota initiala 1/1 1) TĂNASIE P MIHAI	A1

C. Partea III. SARCINI .

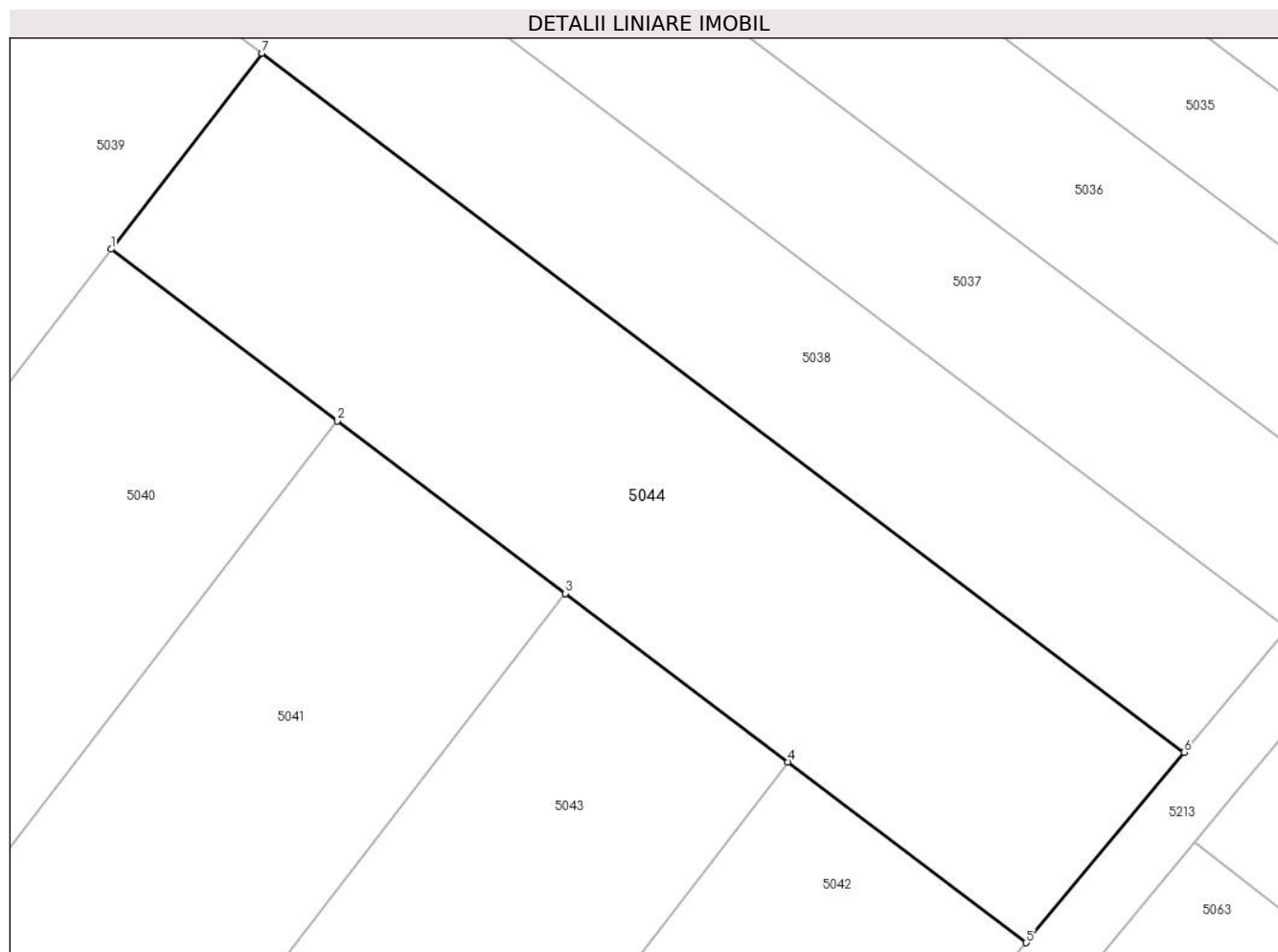
Inscrieri privind dezmembramintele dreptului de proprietate, drepturi reale de garanție și sarcini	Referințe
NU SUNT	

Anexa Nr. 1 La Partea I

Teren

Nr cadastral	Suprafața (mp)*	Observații / Referințe
	1.065	In TDP a fost inscris in mod eronat T58, corect fiind T60

* Suprafața este determinată în planul de proiecție Stereo 70.



Date referitoare la teren

Crt	Categorie folosință	Intra vilan	Suprafața (mp)	Tarla	Parcelă	Nr. topo	Observații / Referințe
1	arabil	NU	1.065	60	32	-	

Lungime Segmente

1) Valorile lungimilor segmentelor sunt obținute din proiecție în plan.

Punct început	X / Y	Punct sfârșit	X / Y	Lungime segment (** (m)
1	341.049,719 293.573,959	2	341.063,576 293.563,466	17.382
2	341.063,576 293.563,466	3	341.077,5 293.552,923	17.465
3	341.077,5 293.552,923	4	341.091,105 293.542,622	17.065
4	341.091,105 293.542,622	5	341.105,687 293.531,581	18.29
5	341.105,687 293.531,581	6	341.115,349 293.543,222	15.128

Punct început	X / Y	Punct sfârșit	X / Y	Lungime segment (** (m)
6	341.115,349 293.543,222	7	341.058,94 293.585,928	70.752
7	341.058,94 293.585,928	1	341.049,719 293.573,959	15.109

** Lungimile segmentelor sunt determinate în planul de proiecție Stereo 70 și sunt rotunjite la 1 milimetru.

*** Distanța dintre puncte este formată din segmente cumulate ce sunt mai mici decât valoarea 1 milimetru.

**DATE DESPRE IMOBILUL NR. 5045**

Oficiul de Cadastru și Publicitate Imobiliară DOLJ
Biroul de Cadastru și Publicitate Imobiliară Craiova

A. Partea I. Descrierea imobilului

TEREN Extravilan

Adresa: Jud. Dolj, T61,P1

Nr. Crt	Nr cadastral Nr. topografic	Suprafața* (mp)	Observații / Referințe
A1		2.000	Sector cadastral:15 Teren neimprejmuit;

B. Partea II. Proprietari și acte

Inscrieri privitoare la dreptul de proprietate și alte drepturi reale	Referințe
/	
Act Administrativ nr. TDP 952-58987, din 07/04/1994 emis de CJSAPT DOLJ;	
B1	A1
Intabulare, drept de PROPRIETATE, dobandit prin Reconstituire, cota actuala 1/1, cota initiala 1/1	
1) NADU FLOREA	

C. Partea III. SARCINI .

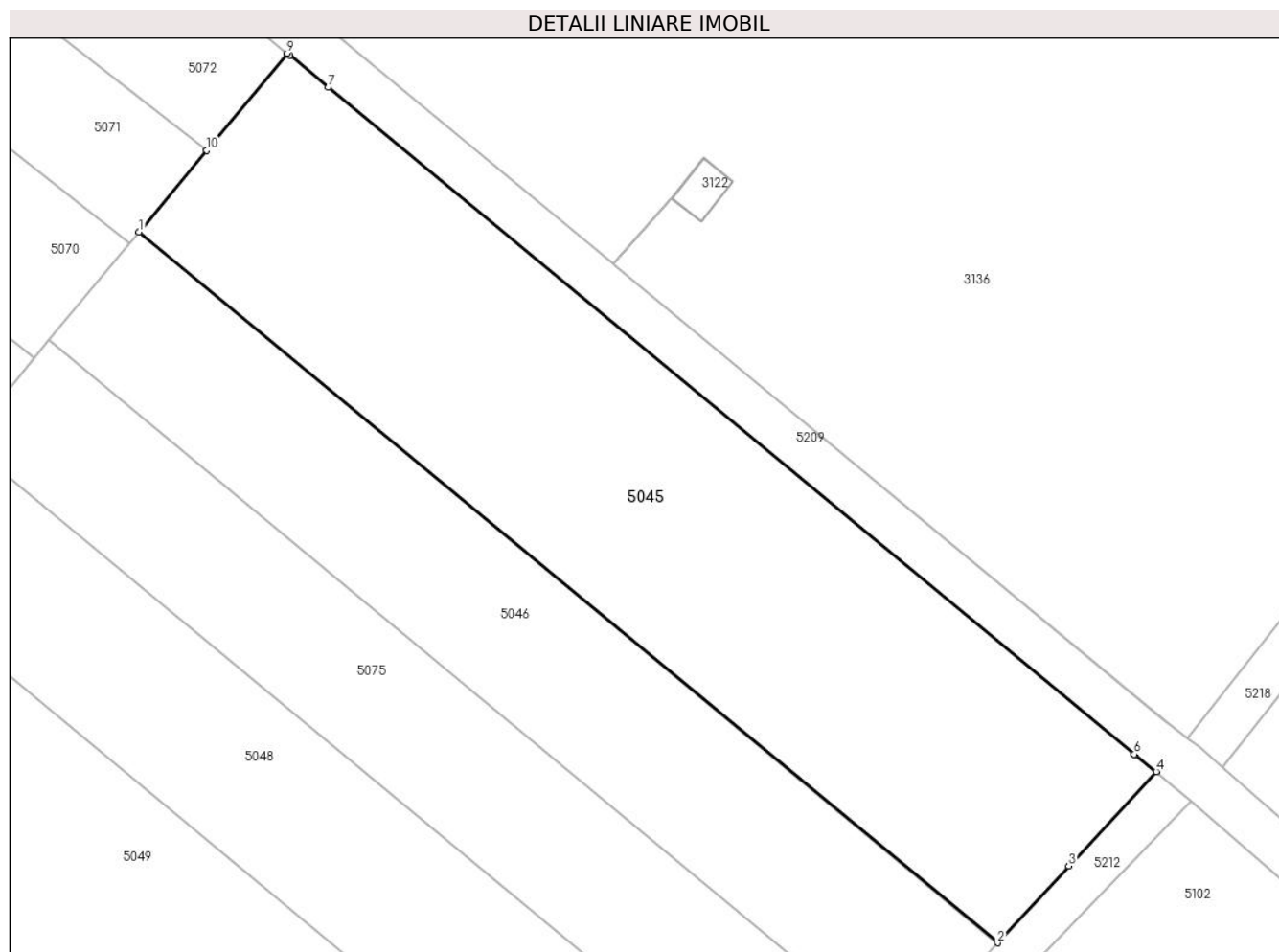
Inscrieri privind dezmembramintele dreptului de proprietate, drepturi reale de garanție și sarcini	Referințe
NU SUNT	

Anexa Nr. 1 La Partea I

Teren

Nr cadastral	Suprafața (mp)*	Observații / Referințe
	2.000	

* Suprafața este determinată în planul de proiecție Stereo 70.



Date referitoare la teren

Crt	Categorie folosință	Intravilan	Suprafața (mp)	Tarla	Parcelă	Nr. topo	Observații / Referințe
1	arabil	NU	1.100	61	1	-	
2	vie	NU	900	61	2	-	

Lungime Segmente

1) Valorile lungimilor segmentelor sunt obținute din proiecție în plan.

Punct început	X / Y	Punct sfârșit	X / Y	Lungime segment (** (m)
1	341.262,035 293.535,153	2	341.337,29 293.472,893	97.671
2	341.337,29 293.472,893	3	341.343,533 293.479,621	9.178
3	341.343,533 293.479,621	4	341.351,208 293.487,893	11.284
4	341.351,208 293.487,893	5	341.349,352 293.489,341	2.354

Punct început	X / Y	Punct sfârșit	X / Y	Lungime segment (** (m)
5	341.349,352 293.489,341	6	341.349,261 293.489,412	0.115
6	341.349,261 293.489,412	7	341.278,622 293.547,853	91.68
7	341.278,622 293.547,853	8	341.275,244 293.550,648	4.384
8	341.275,244 293.550,648	9	341.275,037 293.550,819	0.268
9	341.275,037 293.550,819	10	341.267,971 293.542,305	11.064
10	341.267,971 293.542,305	1	341.262,035 293.535,153	9.294

** Lungimile segmentelor sunt determinate în planul de proiecție Stereo 70 și sunt rotunjite la 1 milimetru.

*** Distanța dintre puncte este formată din segmente cumulate ce sunt mai mici decât valoarea 1 milimetru.

**DATE DESPRE IMOBILUL NR. 5046**

Oficiul de Cadastru și Publicitate Imobiliară DOLJ
Biroul de Cadastru și Publicitate Imobiliară Craiova

A. Partea I. Descrierea imobilului

TEREN Extravilan

Adresa: Jud. Dolj, T61,P3

Nr. Crt	Nr cadastral Nr. topografic	Suprafața* (mp)	Observații / Referințe
A1		Din acte: 1.166 Masurata: 1.200	Sector cadastral:15 Teren neimprejmut;

B. Partea II. Proprietari și acte

Inscrieri privitoare la dreptul de proprietate și alte drepturi reale		Referințe
/		
Act Administrativ nr. TDP 251-58801, din 04/11/1111 emis de CJS DAPT DOLJ;		
B1	Intabulare, drept de PROPRIETATE, dobandit prin Reconstituire, cota actuala 1/1, cota initiala 1/1 1) BERENDEI D MARIA	A1

C. Partea III. SARCINI .

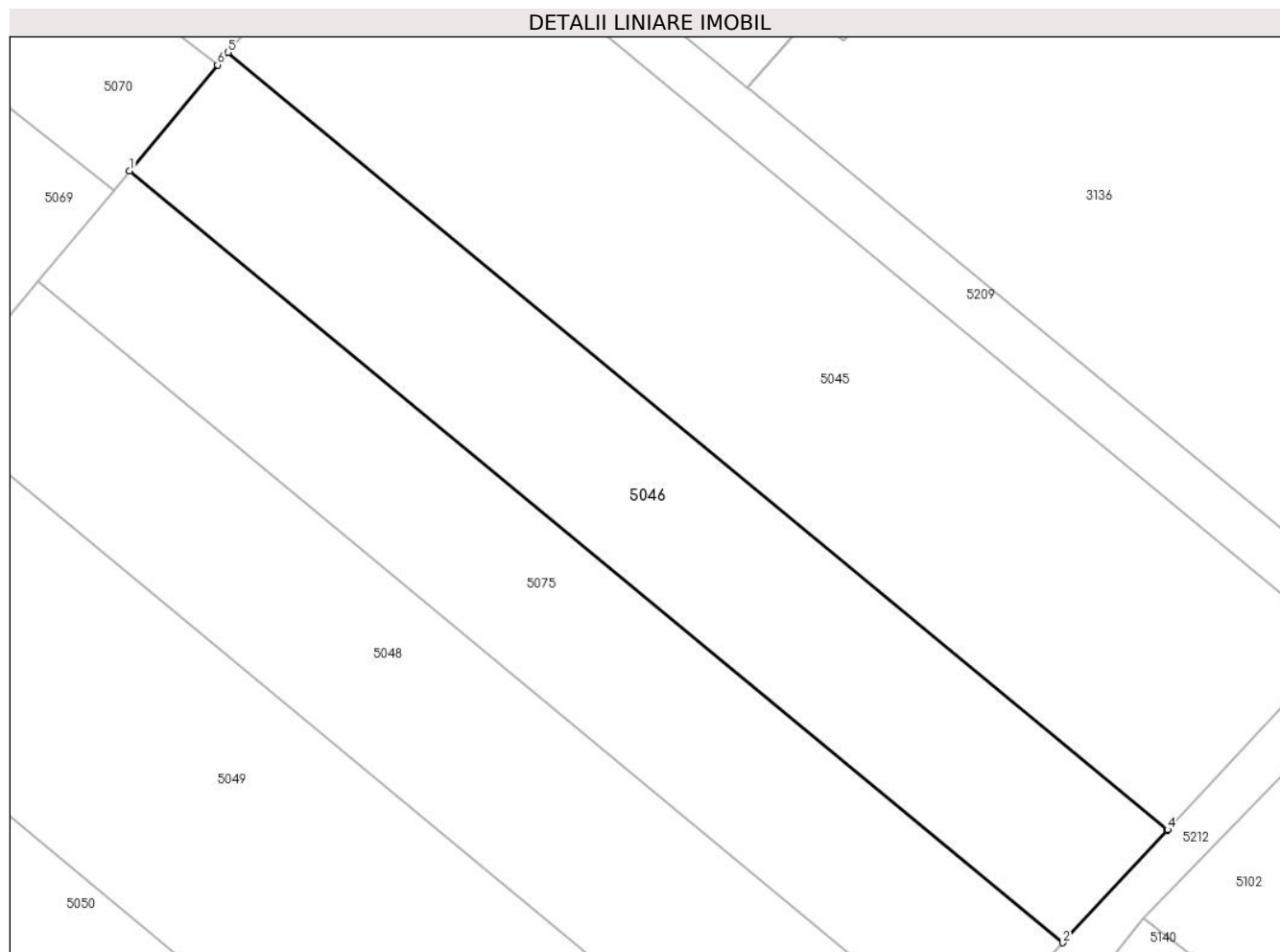
Inscrieri privind dezmembramintele dreptului de proprietate, drepturi reale de garanție și sarcini	Referințe
NU SUNT	

Anexa Nr. 1 La Partea I

Teren

Nr cadastral	Suprafața (mp)*	Observații / Referințe
	Din acte: 1.166 Masurata: 1.200	

* Suprafața este determinată în planul de proiecție Stereo 70.



Date referitoare la teren

Crt	Categorie folosință	Intra vilan	Suprafața (mp)	Tarla	Parcelă	Nr. topo	Observații / Referințe
1	arabil	NU	1.200	61	3	-	

Lungime Segmente

1) Valorile lungimilor segmentelor sunt obținute din proiecție în plan.

Punct început	X / Y	Punct sfârșit	X / Y	Lungime segment (** (m)
1	341.254,161 293.525,665	2	341.328,891 293.463,84	96.989
2	341.328,891 293.463,84	3	341.337,259 293.472,859	12.303
3	341.337,259 293.472,859	4	341.337,29 293.472,893	0.046
4	341.337,29 293.472,893	5	341.262,035 293.535,153	97.671
5	341.262,035 293.535,153	6	341.261,194 293.534,14	1.317

Punct început	X / Y	Punct sfârșit	X / Y	Lungime segment (** (m)
6	341.261,194 293.534,14	1	341.254,161 293.525,665	11.013

** Lungimile segmentelor sunt determinate în planul de proiecție Stereo 70 și sunt rotunjite la 1 milimetru.

*** Distanța dintre puncte este formată din segmente cumulate ce sunt mai mici decât valoarea 1 milimetru.

**DATE DESPRE IMOBILUL NR. 5047**

Oficiul de Cadastru și Publicitate Imobiliară DOLJ
Biroul de Cadastru și Publicitate Imobiliară Craiova

A. Partea I. Descrierea imobilului

TEREN Extravilan

Adresa: Jud. Dolj, T61,P3

Nr. Crt	Nr cadastral Nr. topografic	Suprafața* (mp)	Observații / Referințe
A1		Din acte: 1.300 Masurata: 1.166	Sector cadastral:15 Teren neimprejmuit;

B. Partea II. Proprietari și acte

Inscrieri privitoare la dreptul de proprietate și alte drepturi reale		Referințe
/		
Act Administrativ nr. TDP 469-59023, din 04/11/1111 emis de CJS DAPT DOLJ;		
B1	Intabulare, drept de PROPRIETATE, dobandit prin Reconstituire, cota actuala 1/1, cota initiala 1/1 1) DOBRE P MARIA	A1

C. Partea III. SARCINI .

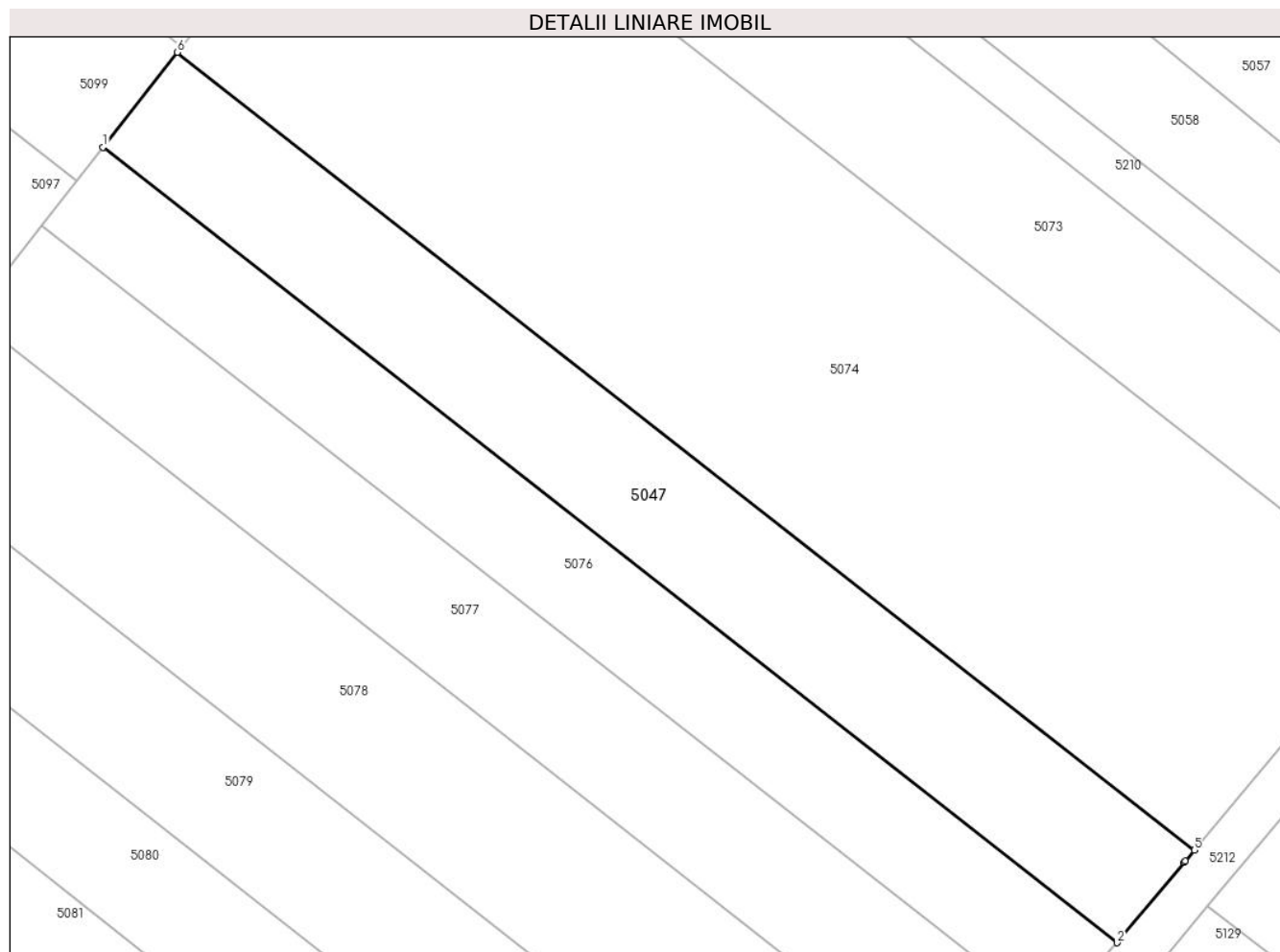
Inscrieri privind dezmembramintele dreptului de proprietate, drepturi reale de garanție și sarcini	Referințe
NU SUNT	

Anexa Nr. 1 La Partea I

Teren

Nr cadastral	Suprafața (mp)*	Observații / Referințe
	Din acte: 1.300 Masurata: 1.166	

* Suprafața este determinată în planul de proiecție Stereo 70.



Date referitoare la teren

Crt	Categorie folosință	Intra vilan	Suprafața (mp)	Tarla	Parcelă	Nr. topo	Observații / Referințe
1	arabil	NU	1.166	61	3	-	

Lungime Segmente

1) Valorile lungimilor segmentelor sunt obținute din proiecție în plan.

Punct început	X / Y	Punct sfârșit	X / Y	Lungime segment (** (m)
1	341.112,805 293.376,824	2	341.200,579 293.307,96	111.564
2	341.200,579 293.307,96	3	341.206,39 293.314,924	9.07
3	341.206,39 293.314,924	4	341.206,487 293.315,04	0.151
4	341.206,487 293.315,04	5	341.207,269 293.315,977	1.22
5	341.207,269 293.315,977	6	341.119,247 293.385,035	111.879

Punct început	X / Y	Punct sfârşit	X / Y	Lungime segment (** (m)
6	341.119,247 293.385,035	1	341.112,805 293.376,824	10.436

** Lungimile segmentelor sunt determinate în planul de proiecţie Stereo 70 şi sunt rotunjite la 1 milimetru.

*** Distanţa dintre puncte este formată din segmente cumulate ce sunt mai mici decât valoarea 1 milimetru.

**DATE DESPRE IMOBILUL NR. 5048**

Oficiul de Cadastru și Publicitate Imobiliară DOLJ
Biroul de Cadastru și Publicitate Imobiliară Craiova

A. Partea I. Descrierea imobilului

TEREN Extravilan

Adresa: Jud. Dolj, T61,P4

Nr. Crt	Nr cadastral Nr. topografic	Suprafața* (mp)	Observații / Referințe
A1	32592	1.300	Sector cadastral:15 Teren neimprejmuit;

B. Partea II. Proprietari și acte

Inscrieri privitoare la dreptul de proprietate și alte drepturi reale		Referințe
173025 / 04/11/1111		
Hotarare Judecatoreasca nr. SENTINTA CIVILA NR.1086, din 04/11/1111 emis de JUDECATORIA CALAFAT;		
B1	Intabulare, drept de PROPRIETATE, dobandit prin Hotarare Judecatoreasca, cota actuala 1/1, cota initiala 1/1 1) SC EAST WAY SPEDITION SRL, CIF:13176107	A1
150130 / 04/11/1111		
Act Notarial nr. Contract de ipoteca aut nr. 659, din 04/11/1111 emis de NP Marincas Eugen;		
B2	se noteaza interdictiile de intrainare, grevare , inchiriere, dezmembrare , comsare, restructurare, amenajare , demolare si construire 1) LIBRA INTERNET BANK SA, CIF:8119644	A1

C. Partea III. SARCINI

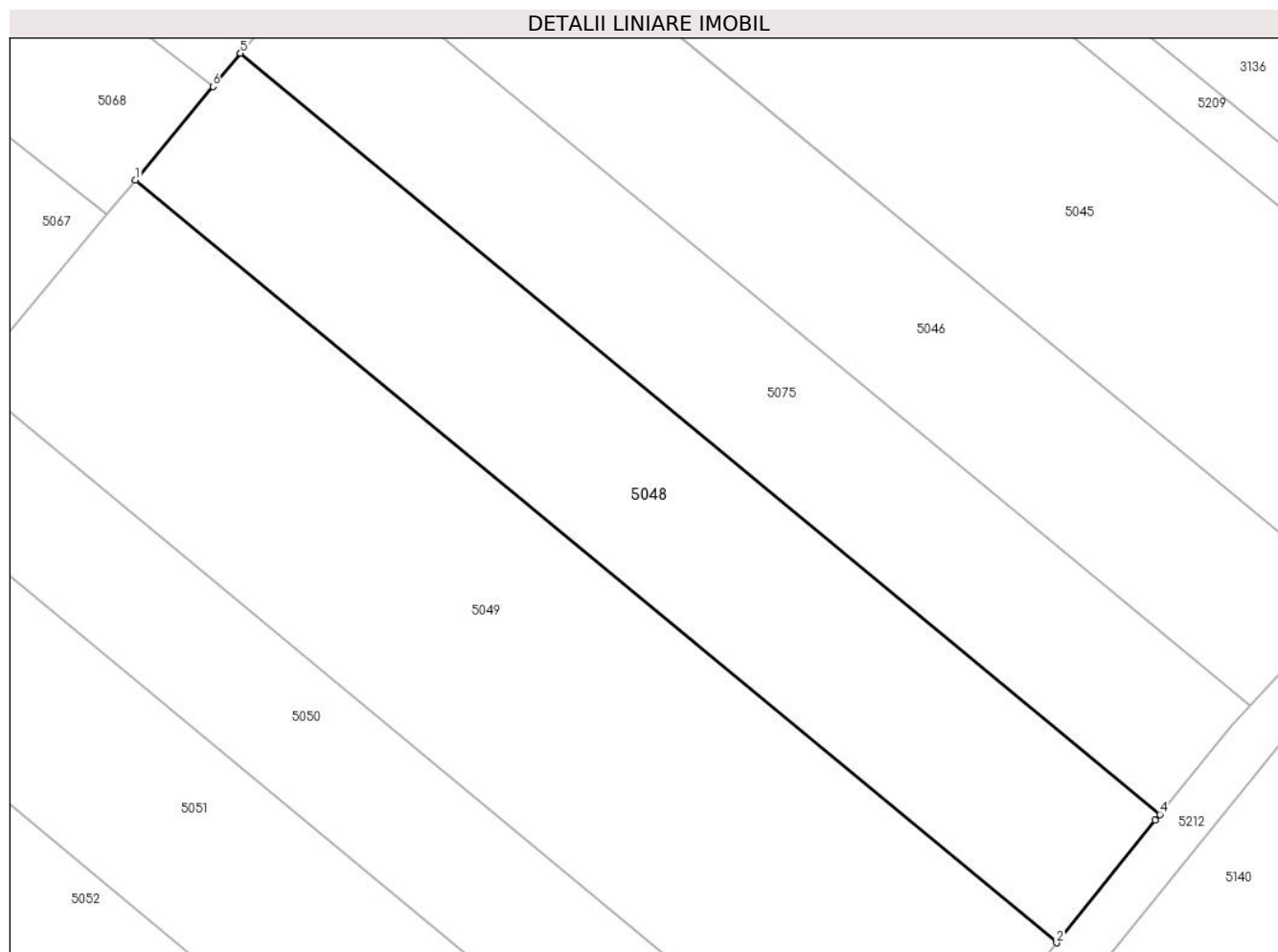
Inscrieri privind dezmembramintele dreptului de proprietate, drepturi reale de garanție și sarcini		Referințe
150130 / 04/11/1111		
Act Notarial nr. Contract de ipoteca aut nr. 659, din 04/11/1111 emis de NP Marincas Eugen;		
C1	Intabulare, drept de IPOTECA, Valoare:8000000 RONsi celelalte obligatii de plata aferente creditului 1) LIBRA INTERNET BANK SA, CIF:8119644	A1

Anexa Nr. 1 La Partea I

Teren

Nr cadastral	Suprafața (mp)*	Observații / Referințe
32592	1.300	

* Suprafața este determinată în planul de proiecție Stereo 70.



Date referitoare la teren

Crt	Categorie folosință	Intra vilan	Suprafața (mp)	Tarla	Parcelă	Nr. topo	Observații / Referințe
1	arabil	NU	1.300	61	4	-	

Lungime Segmente

1) Valorile lungimilor segmentelor sunt obținute din proiecție în plan.

Punct început	X / Y	Punct sfârșit	X / Y	Lungime segment (** (m)
1	341.238,26 293.506,505	2	341.313,161 293.444,537	97.212
2	341.313,161 293.444,537	3	341.321,183 293.454,509	12.798
3	341.321,183 293.454,509	4	341.321,553 293.454,969	0.59
4	341.321,553 293.454,969	5	341.246,809 293.516,806	97.008
5	341.246,809 293.516,806	6	341.244,561 293.514,097	3.52

Punct început	X / Y	Punct sfârșit	X / Y	Lungime segment (** (m)
6	341.244,561 293.514,097	1	341.238,26 293.506,505	9.866

** Lungimile segmentelor sunt determinate în planul de proiecție Stereo 70 și sunt rotunjite la 1 milimetru.

*** Distanța dintre puncte este formată din segmente cumulate ce sunt mai mici decât valoarea 1 milimetru.

**DATE DESPRE IMOBILUL NR. 5049**

Oficiul de Cadastru și Publicitate Imobiliară DOLJ
Biroul de Cadastru și Publicitate Imobiliară Craiova

A. Partea I. Descrierea imobilului

TEREN Extravilan

Adresa: Jud. Dolj, T61,P6,7,8.

Nr. Crt	Nr cadastral Nr. topografic	Suprafața* (mp)	Observații / Referințe
A1	32593	2.050	Sector cadastral:15 Teren neimprejmuit;

B. Partea II. Proprietari și acte

Inscrieri privitoare la dreptul de proprietate și alte drepturi reale	Referințe
19503 / 04/11/1111	
Act Notarial nr. cvc aut sub nr. 360, din 04/11/1111 emis de NP BUDIANA IONUT- RAZVAN;	
B1	A1
Intabulare, drept de PROPRIETATE, dobandit prin Conventie, cota actuala 1/1, cota initiala 1/1	
1) SC EAST WAY SPEDITION SRL, CIF:13176107	

C. Partea III. SARCINI .

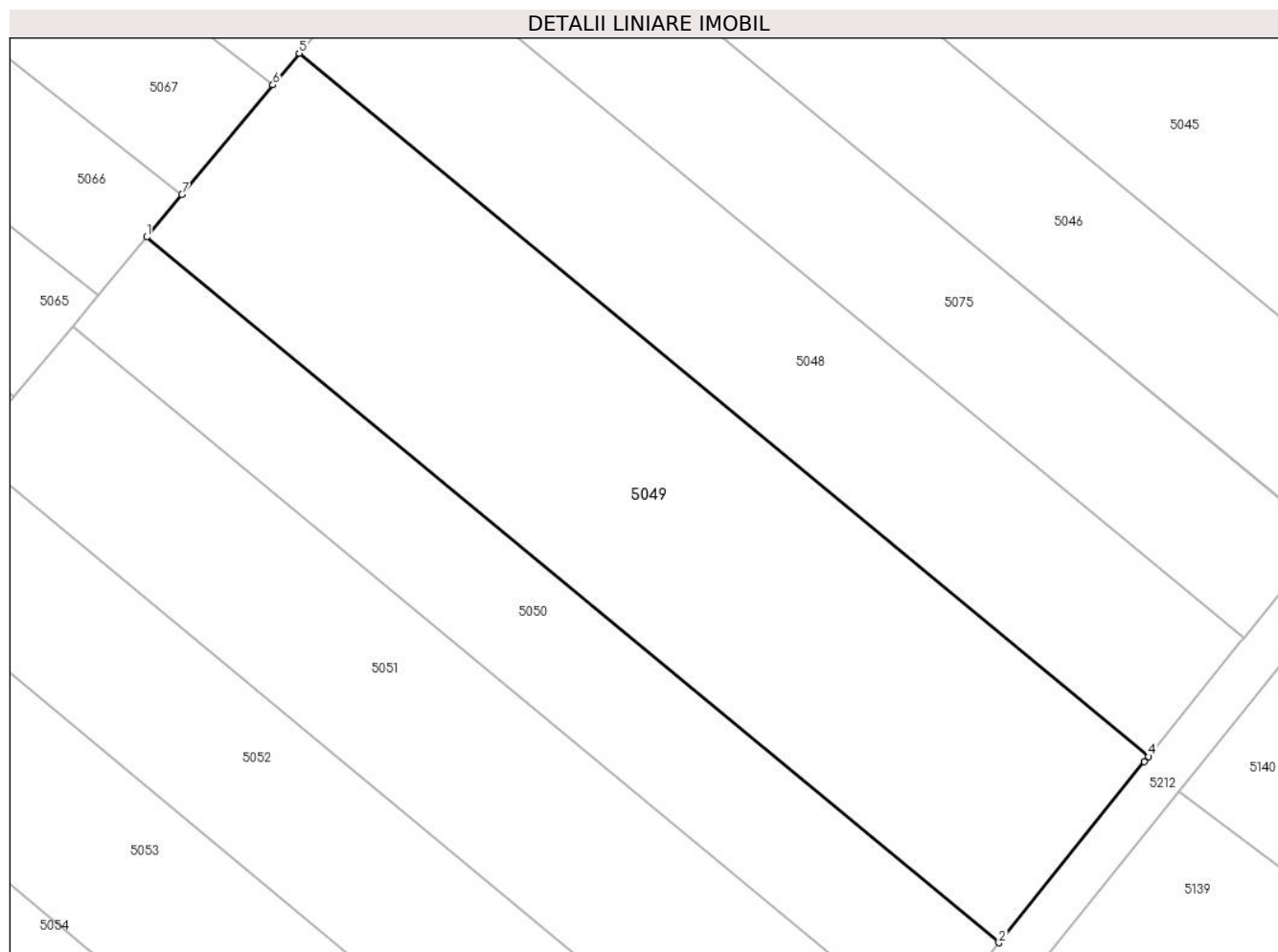
Inscrieri privind dezmembramintele dreptului de proprietate, drepturi reale de garanție și sarcini	Referințe
NU SUNT	

Anexa Nr. 1 La Partea I

Teren

Nr cadastral	Suprafața (mp)*	Observații / Referințe
32593	2.050	

* Suprafața este determinată în planul de proiecție Stereo 70.



Date referitoare la teren

Crt	Categorie folosință	Intravilan	Suprafața (mp)	Tarla	Parcelă	Nr. topo	Observații / Referințe
1	arabil	NU	2.050	61	6,7,8.	-	

Lungime Segmente

1) Valorile lungimilor segmentelor sunt obținute din proiecție în plan.

Punct început	X / Y	Punct sfârșit	X / Y	Lungime segment (** (m)
1	341.224,814 293.490,304	2	341.299,964 293.428,132	97.534
2	341.299,964 293.428,132	3	341.312,79 293.444,075	20.462
3	341.312,79 293.444,075	4	341.313,161 293.444,537	0.593
4	341.313,161 293.444,537	5	341.238,26 293.506,505	97.212
5	341.238,26 293.506,505	6	341.235,936 293.503,704	3.64

Punct început	X / Y	Punct sfârșit	X / Y	Lungime segment (** (m)
6	341.235,936 293.503,704	7	341.227,927 293.494,054	12.541
7	341.227,927 293.494,054	1	341.224,814 293.490,304	4.874

** Lungimile segmentelor sunt determinate în planul de proiecție Stereo 70 și sunt rotunjite la 1 milimetru.

*** Distanța dintre puncte este formată din segmente cumulate ce sunt mai mici decât valoarea 1 milimetru.

**DATE DESPRE IMOBILUL NR. 5050**

Oficiul de Cadastru și Publicitate Imobiliară DOLJ
Biroul de Cadastru și Publicitate Imobiliară Craiova

A. Partea I. Descrierea imobilului

TEREN Extravilan

Adresa: Jud. Dolj, T61,P9

Nr. Crt	Nr cadastral Nr. topografic	Suprafața* (mp)	Observații / Referințe
A1	32594	1.000	Sector cadastral:15 Teren neimprejmuit;

B. Partea II. Proprietari și acte

Inscrieri privitoare la dreptul de proprietate și alte drepturi reale		Referințe
118389 / 04/11/1111		
Act Administrativ nr. TDP NR 1840-9682, din 04/11/1111 emis de CJS DAPT DOLJ (act notarial nr CM NR 187 din 04.09.2020, emis de GHERGHE ANCA COSTINA; act administrativ nr ADEVERINTA NR 5848 din 13.04.2021, emis de PRIMARIA CETATE);		
B1	Intabulare, drept de PROPRIETATE, dobandit prin Succesiune, cota actuala 1/1, cota initiala 1/1	A1
	1) MIRION DUMITRU	
	<i>OBSERVATII: Chitu Ion</i>	

C. Partea III. SARCINI .

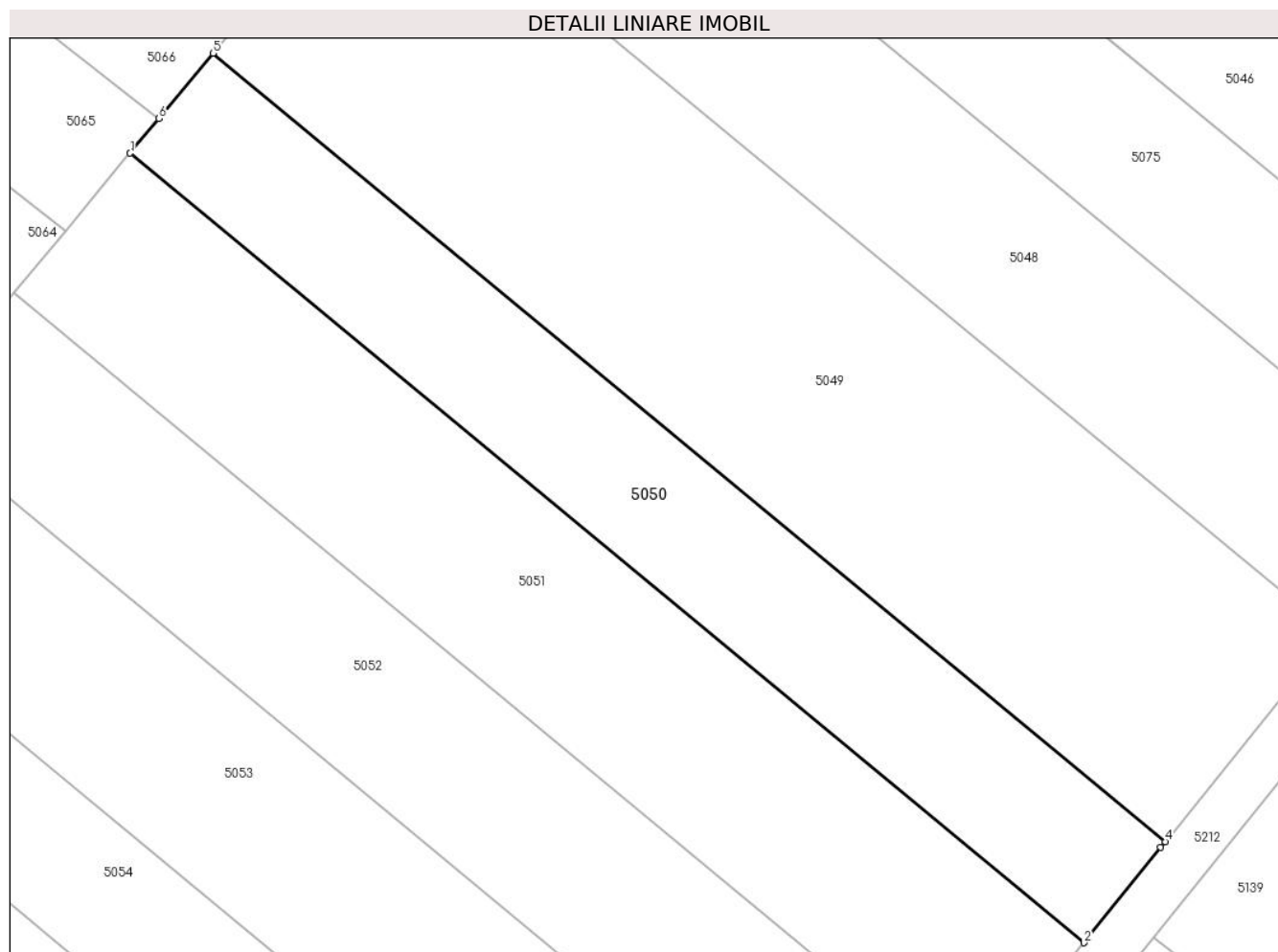
Inscrieri privind dezmembramintele dreptului de proprietate, drepturi reale de garanție și sarcini	Referințe
NU SUNT	

Anexa Nr. 1 La Partea I

Teren

Nr cadastral	Suprafața (mp)*	Observații / Referințe
32594	1.000	

* Suprafața este determinată în planul de proiecție Stereo 70.



Date referitoare la teren

Crt	Categorie folosință	Intra vilan	Suprafața (mp)	Tarla	Parcelă	Nr. topo	Observații / Referințe
1	arabil	NU	1.000	61	9	-	

Lungime Segmente

1) Valorile lungimilor segmentelor sunt obținute din proiecție în plan.

Punct început	X / Y	Punct sfârșit	X / Y	Lungime segment (** (m)
1	341.218,272 293.482,42	2	341.293,542 293.420,148	97.69
2	341.293,542 293.420,148	3	341.299,601 293.427,681	9.667
3	341.299,601 293.427,681	4	341.299,964 293.428,132	0.579
4	341.299,964 293.428,132	5	341.224,814 293.490,304	97.534
5	341.224,814 293.490,304	6	341.220,534 293.485,146	6.702

Punct început	X / Y	Punct sfârșit	X / Y	Lungime segment (** (m)
6	341.220,534 293.485,146	1	341.218,272 293.482,42	3.542

** Lungimile segmentelor sunt determinate în planul de proiecție Stereo 70 și sunt rotunjite la 1 milimetru.

*** Distanța dintre puncte este formată din segmente cumulate ce sunt mai mici decât valoarea 1 milimetru.

**DATE DESPRE IMOBILUL NR. 5051**

Oficiul de Cadastru și Publicitate Imobiliară DOLJ
Biroul de Cadastru și Publicitate Imobiliară Craiova

A. Partea I. Descrierea imobilului

TEREN Extravilan

Adresa: Jud. Dolj, T61,P9/1

Nr. Crt	Nr cadastral Nr. topografic	Suprafața* (mp)	Observații / Referințe
A1		Din acte: 1.250 Masurata: 1.400	Sector cadastral:15 Teren neimprejmuit;

B. Partea II. Proprietari și acte

Inscrieri privitoare la dreptul de proprietate și alte drepturi reale		Referințe
/		
Act Administrativ nr. TDP 2470-2211, din 04/11/1111 emis de CJS DAPT DOLJ;		
B1	Intabulare, drept de PROPRIETATE, dobandit prin Reconstituire, cota actuala 1/1, cota initiala 1/1 1) MIRION I NICOLAE	A1

C. Partea III. SARCINI .

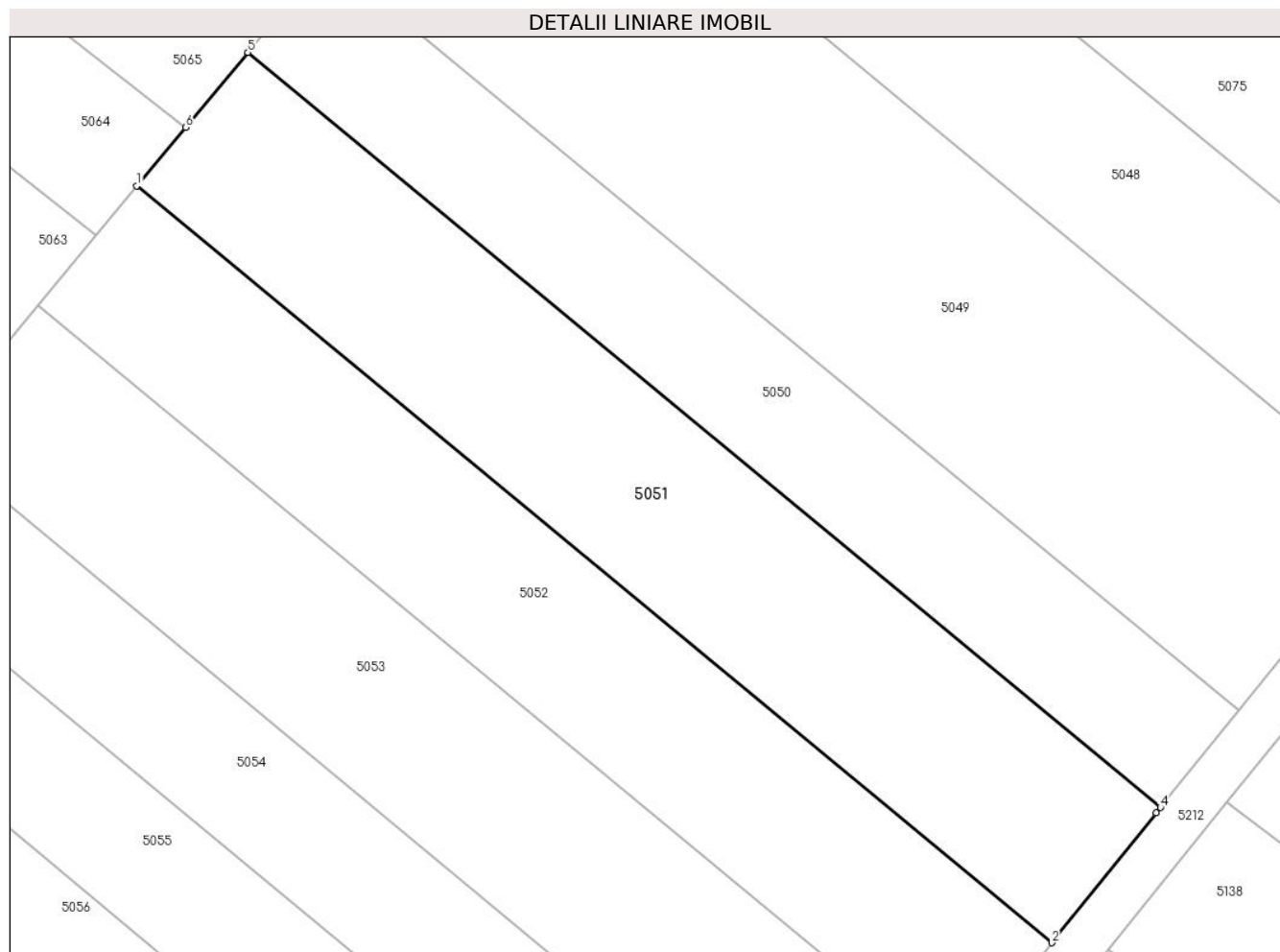
Inscrieri privind dezmembramintele dreptului de proprietate, drepturi reale de garanție și sarcini	Referințe
NU SUNT	

Anexa Nr. 1 La Partea I

Teren

Nr cadastral	Suprafața (mp)*	Observații / Referințe
	Din acte: 1.250 Masurata: 1.400	

* Suprafața este determinată în planul de proiecție Stereo 70.



Date referitoare la teren

Crt	Categorie folosință	Intra vilan	Suprafața (mp)	Tarla	Parcelă	Nr. topo	Observații / Referințe
1	arabil	NU	1.400	61	9/1	-	

Lungime Segmente

1) Valorile lungimilor segmentelor sunt obținute din proiecție în plan.

Punct început	X / Y	Punct sfârșit	X / Y	Lungime segment (** (m)
1	341.209,13 293.471,405	2	341.284,568 293.408,993	97.909
2	341.284,568 293.408,993	3	341.293,188 293.419,709	13.753
3	341.293,188 293.419,709	4	341.293,542 293.420,148	0.564
4	341.293,542 293.420,148	5	341.218,272 293.482,42	97.69
5	341.218,272 293.482,42	6	341.213,142 293.476,238	8.033

Punct început	X / Y	Punct sfârșit	X / Y	Lungime segment (** (m)
6	341.213,142 293.476,238	1	341.209,13 293.471,405	6.281

** Lungimile segmentelor sunt determinate în planul de proiecție Stereo 70 și sunt rotunjite la 1 milimetru.

*** Distanța dintre puncte este formată din segmente cumulate ce sunt mai mici decât valoarea 1 milimetru.

**DATE DESPRE IMOBILUL NR. 5052**

Oficiul de Cadastru și Publicitate Imobiliară DOLJ
Biroul de Cadastru și Publicitate Imobiliară Craiova

A. Partea I. Descrierea imobilului

TEREN Extravilan

Adresa: Jud. Dolj, T61,P10

Nr. Crt	Nr cadastral Nr. topografic	Suprafața* (mp)	Observații / Referințe
A1	32596	1.250	Sector cadastral:15 Teren neimprejmut;

B. Partea II. Proprietari și acte

Inscrieri privitoare la dreptul de proprietate și alte drepturi reale		Referințe
23094 / 04/11/1111		
Hotarare Judecatoreasca nr. 1228, din 04/11/1111 emis de JUDECATORIA CALAFAT (Dosar nr. 1239/201/2012, Referat nr. 51644/2013-OCPI Dolj,);		
B1	Intabulare, drept de PROPRIETATE, dobandit prin Hotarare Judecatoreasca, cota actuala 1/1, cota initiala 1/1 1) SC EAST WAY SPEDITION SRL, CIF:999999999999	A1
150132 / 04/11/1111		
Act Notarial nr. Contract de ipoteca aut nr 659, din 04/11/1111 emis de NP Marincas Eugen;		
B2	Se noteaza interdictiile de instrainare, grevare, inchiriere, dezmembrare, comasare ,restructurare, amenajare, construire, demolare 1) LIBRA INTERNET BANK SA, CIF:8119644	A1

C. Partea III. SARCINI

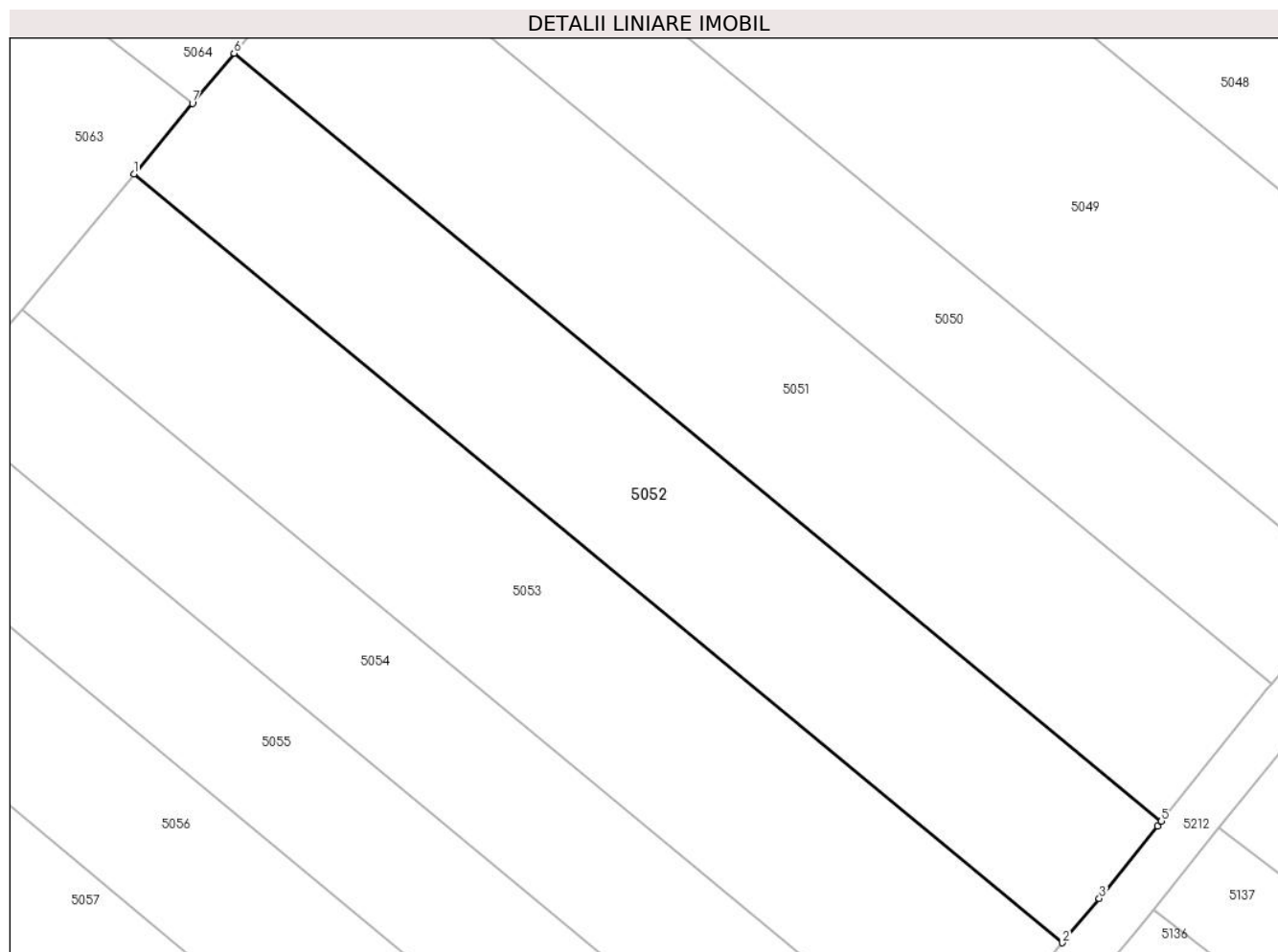
Inscrieri privind dezmembramintele dreptului de proprietate, drepturi reale de garanție și sarcini		Referințe
150132 / 04/11/1111		
Act Notarial nr. Contract de ipoteca aut nr 659, din 04/11/1111 emis de NP Marincas Eugen;		
C1	Intabulare, drept de IPOTECA, Valoare:8000000 RONplus celelalte obligatii de plata aferente creditului 1) LIBRA INTERNET BANK SA, CIF:8119644	A1

Anexa Nr. 1 La Partea I

Teren

Nr cadastral	Suprafața (mp)*	Observații / Referințe
32596	1.250	

* Suprafața este determinată în planul de proiecție Stereo 70.



Date referitoare la teren

Crt	Categorie folosință	Intra vilan	Suprafața (mp)	Tarla	Parcelă	Nr. topo	Observații / Referințe
1	arabil	NU	1.250	61	10	-	

Lungime Segmente

1) Valorile lungimilor segmentelor sunt obținute din proiecție în plan.

Punct început	X / Y	Punct sfârșit	X / Y	Lungime segment (** (m)
1	341.200,983 293.461,589	2	341.276,512 293.399,102	98.027
2	341.276,512 293.399,102	3	341.279,515 293.402,712	4.696
3	341.279,515 293.402,712	4	341.284,233 293.408,577	7.527
4	341.284,233 293.408,577	5	341.284,568 293.408,993	0.534
5	341.284,568 293.408,993	6	341.209,13 293.471,405	97.909

Punct început	X / Y	Punct sfârșit	X / Y	Lungime segment (** (m)
6	341.209,13 293.471,405	7	341.205,749 293.467,331	5.294
7	341.205,749 293.467,331	1	341.200,983 293.461,589	7.462

** Lungimile segmentelor sunt determinate în planul de proiecție Stereo 70 și sunt rotunjite la 1 milimetru.

*** Distanța dintre puncte este formată din segmente cumulate ce sunt mai mici decât valoarea 1 milimetru.

**DATE DESPRE IMOBILUL NR. 5053**

Oficiul de Cadastru și Publicitate Imobiliară DOLJ
Biroul de Cadastru și Publicitate Imobiliară Craiova

A. Partea I. Descrierea imobilului

TEREN Extravilan

Adresa: Jud. Dolj, T61,P11

Nr. Crt	Nr cadastral Nr. topografic	Suprafața* (mp)	Observații / Referințe
A1		Din acte: 1.000 Masurata: 1.400	Sector cadastral:15 Teren neimprejmuit;

B. Partea II. Proprietari și acte

Inscrieri privitoare la dreptul de proprietate și alte drepturi reale		Referințe
/		
Act Administrativ nr. TDP 1111-59371, din 04/11/1111 emis de CJS DAPT DOLJ;		
B1	Intabulare, drept de PROPRIETATE, dobandit prin Reconstituire, cota actuala 1/1, cota initiala 1/1 1) BICĂ GHE NICOLAE	A1

C. Partea III. SARCINI .

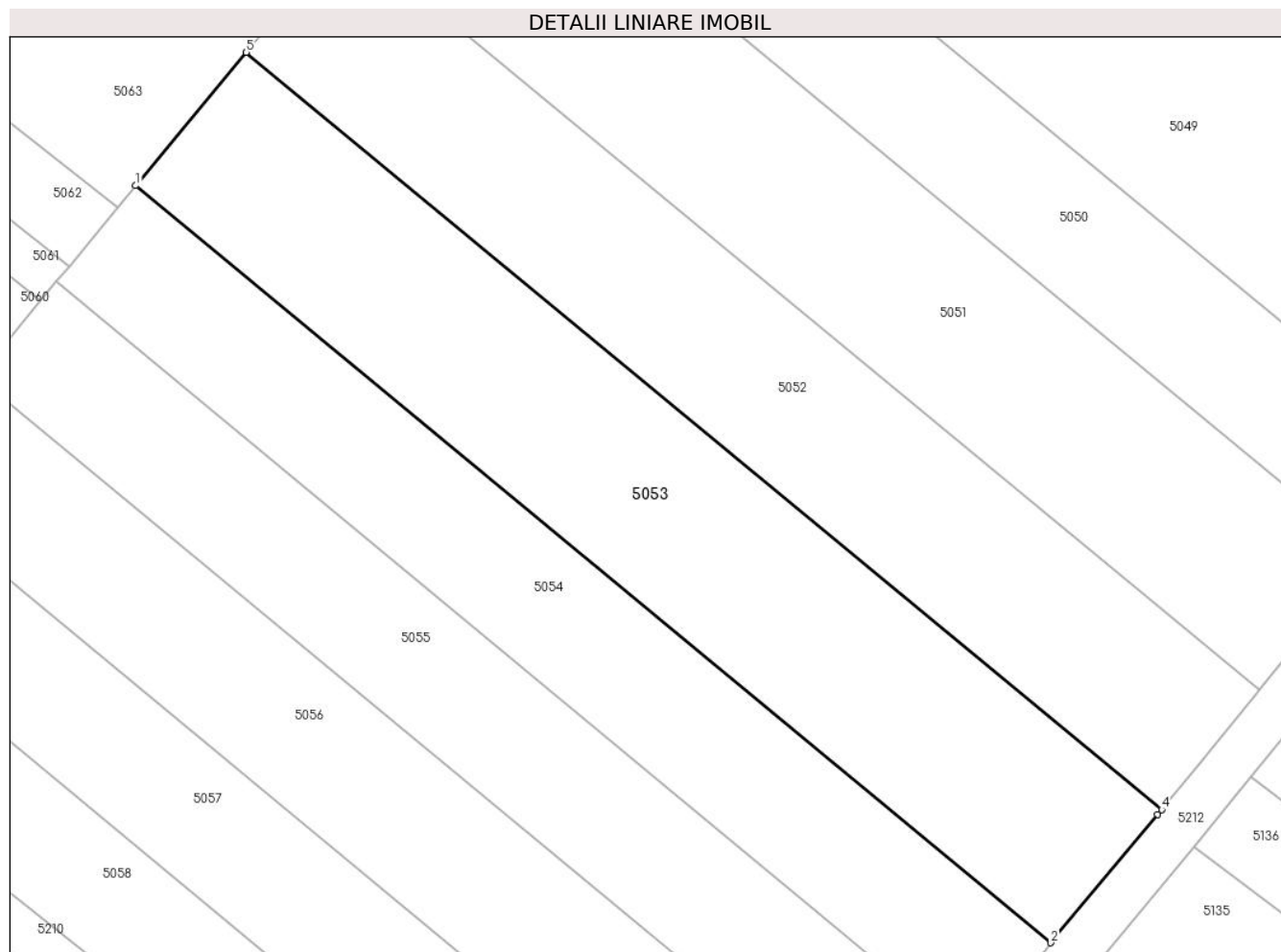
Inscrieri privind dezmembramintele dreptului de proprietate, drepturi reale de garanție și sarcini	Referințe
NU SUNT	

Anexa Nr. 1 La Partea I

Teren

Nr cadastral	Suprafața (mp)*	Observații / Referințe
	Din acte: 1.000 Masurata: 1.400	

* Suprafața este determinată în planul de proiecție Stereo 70.



Date referitoare la teren

Crt	Categorie folosință	Intra vilan	Suprafața (mp)	Tarla	Parcelă	Nr. topo	Observații / Referințe
1	arabil	NU	1.400	61	11	-	

Lungime Segmente

1) Valorile lungimilor segmentelor sunt obținute din proiecție în plan.

Punct început	X / Y	Punct sfârșit	X / Y	Lungime segment (** (m)
1	341.191,862 293.450,597	2	341.267,377 293.388,122	98.008
2	341.267,377 293.388,122	3	341.276,191 293.398,717	13.782
3	341.276,191 293.398,717	4	341.276,512 293.399,102	0.501
4	341.276,512 293.399,102	5	341.200,983 293.461,589	98.027
5	341.200,983 293.461,589	1	341.191,862 293.450,597	14.283

**** Lungimile segmentelor sunt determinate în planul de proiecție Stereo 70 și sunt rotunjite la 1 milimetru.**

***** Distanța dintre puncte este formată din segmente cumulate ce sunt mai mici decât valoarea 1 milimetru.**

**DATE DESPRE IMOBILUL NR. 5054**

Oficiul de Cadastru și Publicitate Imobiliară DOLJ
Biroul de Cadastru și Publicitate Imobiliară Craiova

A. Partea I. Descrierea imobilului

TEREN Extravilan

Nr. CF vechi:26
Nr. cadastral vechi:44

Adresa: Jud. Dolj, T61,P12

Nr. Crt	Nr cadastral Nr. topografic	Suprafața* (mp)	Observații / Referințe
A1	36313	Din acte: 1.000 Masurata: 1.010	Sector cadastral:15 Teren neimprejmuit;

B. Partea II. Proprietari și acte

Inscrieri privitoare la dreptul de proprietate și alte drepturi reale	Referințe
300 / 04/11/1111	
Act Notarial nr. 1681, din 04/11/1111 emis de NP STOENESCU FLOREA;	
B1	A1
Intabulare, drept de PROPRIETATE, dobandit prin Conventie, cota actuala 1/1, cota initiala 1/1	
1) DOMUTA COSMIN SANDU	
2) DOMUTA ARSENIA CARMEN	

C. Partea III. SARCINI .

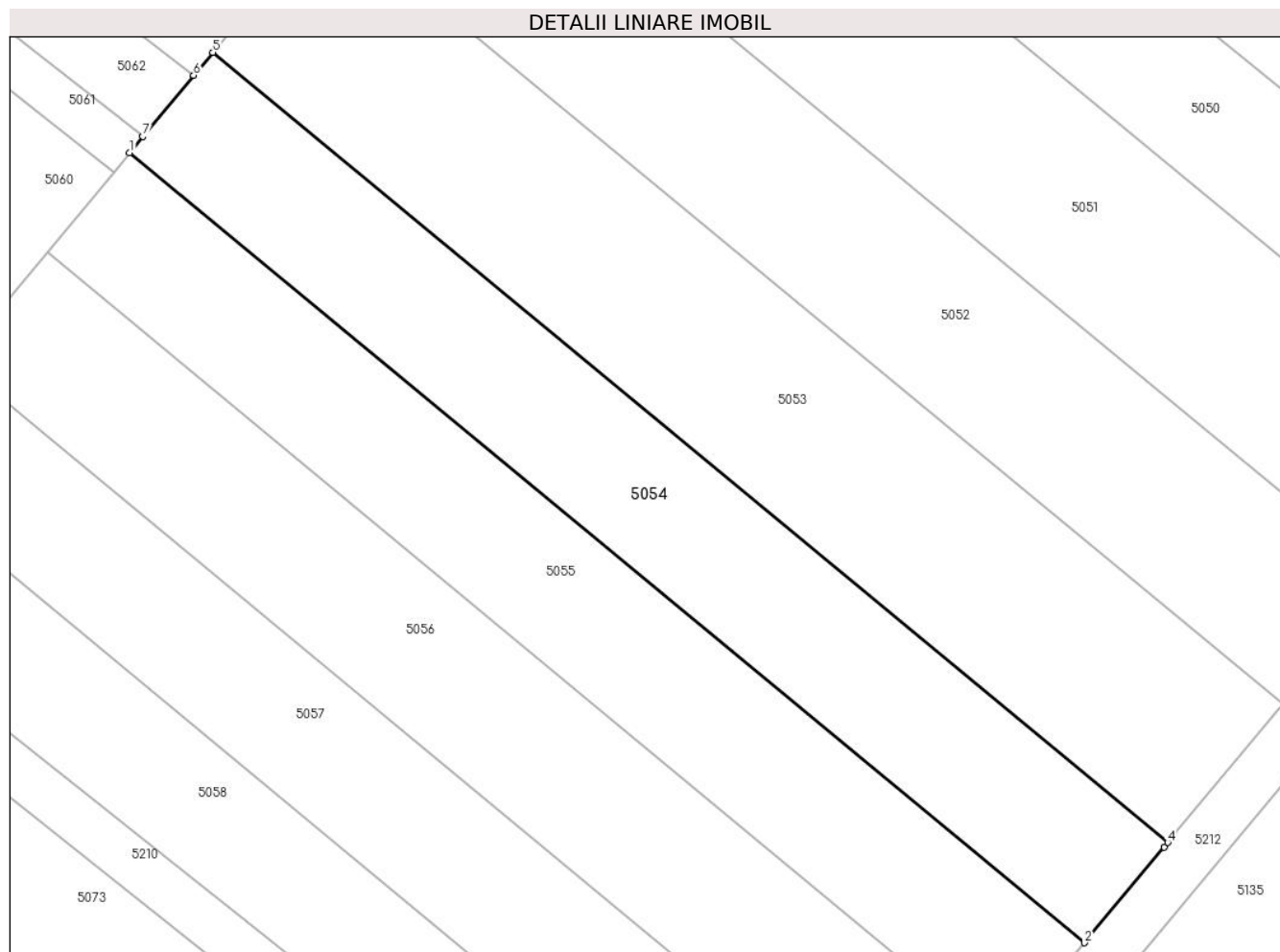
Inscrieri privind dezmembramintele dreptului de proprietate, drepturi reale de garanție și sarcini	Referințe
NU SUNT	

Anexa Nr. 1 La Partea I

Teren

Nr cadastral	Suprafața (mp)*	Observații / Referințe
36313	Din acte: 1.000 Masurata: 1.010	

* Suprafața este determinată în planul de proiecție Stereo 70.



Date referitoare la teren

Crt	Categorie folosință	Intra vilan	Suprafața (mp)	Tarla	Parcelă	Nr. topo	Observații / Referințe
1	arabil	NU	1.010	61	12	-	

Lungime Segmente

1) Valorile lungimilor segmentelor sunt obținute din proiecție în plan.

Punct început	X / Y	Punct sfârșit	X / Y	Lungime segment (** (m)
1	341.185,28 293.442,667	2	341.260,785 293.380,2	97.996
2	341.260,785 293.380,2	3	341.267,085 293.387,772	9.85
3	341.267,085 293.387,772	4	341.267,377 293.388,122	0.456
4	341.267,377 293.388,122	5	341.191,862 293.450,597	98.008
5	341.191,862 293.450,597	6	341.190,347 293.448,773	2.371

Punct început	X / Y	Punct sfârșit	X / Y	Lungime segment (** (m)
6	341.190,347 293.448,773	7	341.186,343 293.443,948	6.27
7	341.186,343 293.443,948	1	341.185,28 293.442,667	1.665

** Lungimile segmentelor sunt determinate în planul de proiecție Stereo 70 și sunt rotunjite la 1 milimetru.

*** Distanța dintre puncte este formată din segmente cumulate ce sunt mai mici decât valoarea 1 milimetru.

**DATE DESPRE IMOBILUL NR. 5055**

Oficiul de Cadastru și Publicitate Imobiliară DOLJ
 Biroul de Cadastru și Publicitate Imobiliară Craiova

A. Partea I. Descrierea imobilului

TEREN Extravilan

Adresa: Jud. Dolj, T61,P13

Nr. Crt	Nr cadastral Nr. topografic	Suprafața* (mp)	Observații / Referințe
A1		Din acte: 1.100 Masurata: 1.000	Sector cadastral:15 Teren neimprejmuit;

B. Partea II. Proprietari și acte

Inscrieri privitoare la dreptul de proprietate și alte drepturi reale		Referințe
/		
Act Administrativ nr. TDP 2686-48330, din 04/11/1111 emis de CJS DAPT DOLJ;		
B1	Intabulare, drept de PROPRIETATE, dobandit prin Reconstituire, cota actuala 1/1, cota initiala 1/1 1) ZĂBLĂU D ION	A1

C. Partea III. SARCINI .

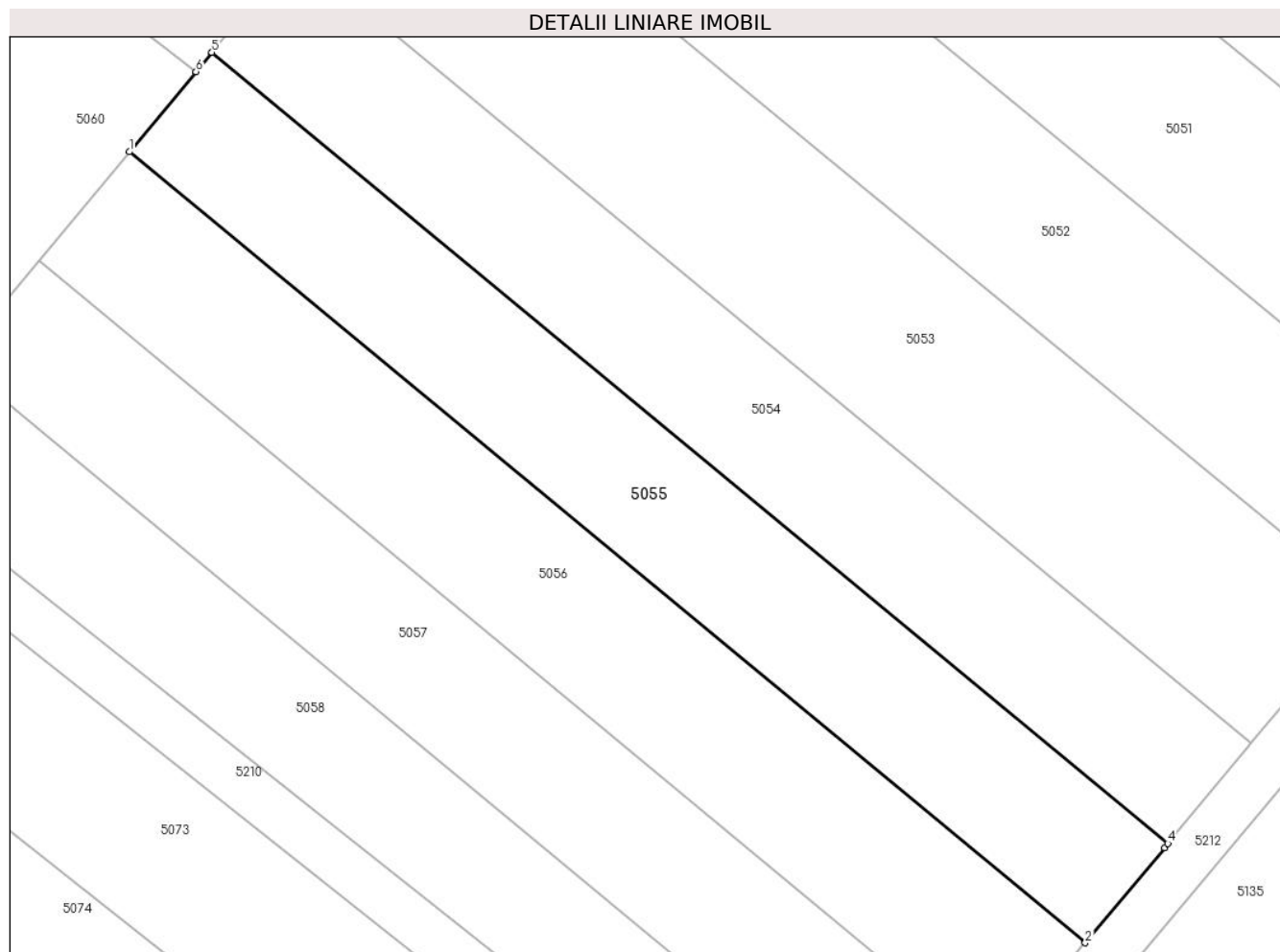
Inscrieri privind dezmembramintele dreptului de proprietate, drepturi reale de garanție și sarcini	Referințe
NU SUNT	

Anexa Nr. 1 La Partea I

Teren

Nr cadastral	Suprafața (mp)*	Observații / Referințe
	Din acte: 1.100 Masurata: 1.000	

* Suprafața este determinată în planul de proiecție Stereo 70.



Date referitoare la teren

Crt	Categorie folosință	Intra vilan	Suprafața (mp)	Tarla	Parcelă	Nr. topo	Observații / Referințe
1	arabil	NU	1.000	61	13	-	

Lungime Segmente

1) Valorile lungimilor segmentelor sunt obținute din proiecție în plan.

Punct început	X / Y	Punct sfârșit	X / Y	Lungime segment (** (m)
1	341.178,763 293.434,814	2	341.254,258 293.372,355	97.983
2	341.254,258 293.372,355	3	341.260,519 293.379,88	9.789
3	341.260,519 293.379,88	4	341.260,785 293.380,2	0.416
4	341.260,785 293.380,2	5	341.185,28 293.442,667	97.996
5	341.185,28 293.442,667	6	341.184,019 293.441,147	1.975

Punct început	X / Y	Punct sfârșit	X / Y	Lungime segment (** (m)
6	341.184,019 293.441,147	1	341.178,763 293.434,814	8.23

** Lungimile segmentelor sunt determinate în planul de proiecție Stereo 70 și sunt rotunjite la 1 milimetru.

*** Distanța dintre puncte este formată din segmente cumulate ce sunt mai mici decât valoarea 1 milimetru.

**DATE DESPRE IMOBILUL NR. 5056**

Oficiul de Cadastru și Publicitate Imobiliară DOLJ
Biroul de Cadastru și Publicitate Imobiliară Craiova

A. Partea I. Descrierea imobilului

TEREN Extravilan

Adresa: Jud. Dolj, T61,P14

Nr. Crt	Nr cadastral Nr. topografic	Suprafața* (mp)	Observații / Referințe
A1	32599	1.100	Sector cadastral:15 Teren neimpregmuit;

B. Partea II. Proprietari și acte

Inscrieri privitoare la dreptul de proprietate și alte drepturi reale		Referințe
86753 / 04/11/1111		
Hotarare Judecatoreasca nr. SENTINTA CIVILA NR. 1807, Dosar nr. 2786/201/2012, din 04/11/1111 emis de Judecatoria Calafat;		
B1	Intabulare, drept de PROPRIETATE, dobandit prin Hotarare Judecatoreasca, cota actuala 1/1, cota initiala 1/1 1) SC EAST WAY SPEDITION SRL, CIF:13176107	A1
150039 / 04/11/1111		
Act Notarial nr. Contract de ipoteca aut. nr. 659, din 04/11/1111 emis de NP Marincas Eugen;		
B2	Se noteaza interdictiile de instrainare, grevare , inchiriere, dezmembrare, comasare, restructurare , amenajare, construire, demolare , in favoarea lui 1) LIBRA INTERNET BANK SA, CIF:8119644	A1

C. Partea III. SARCINI

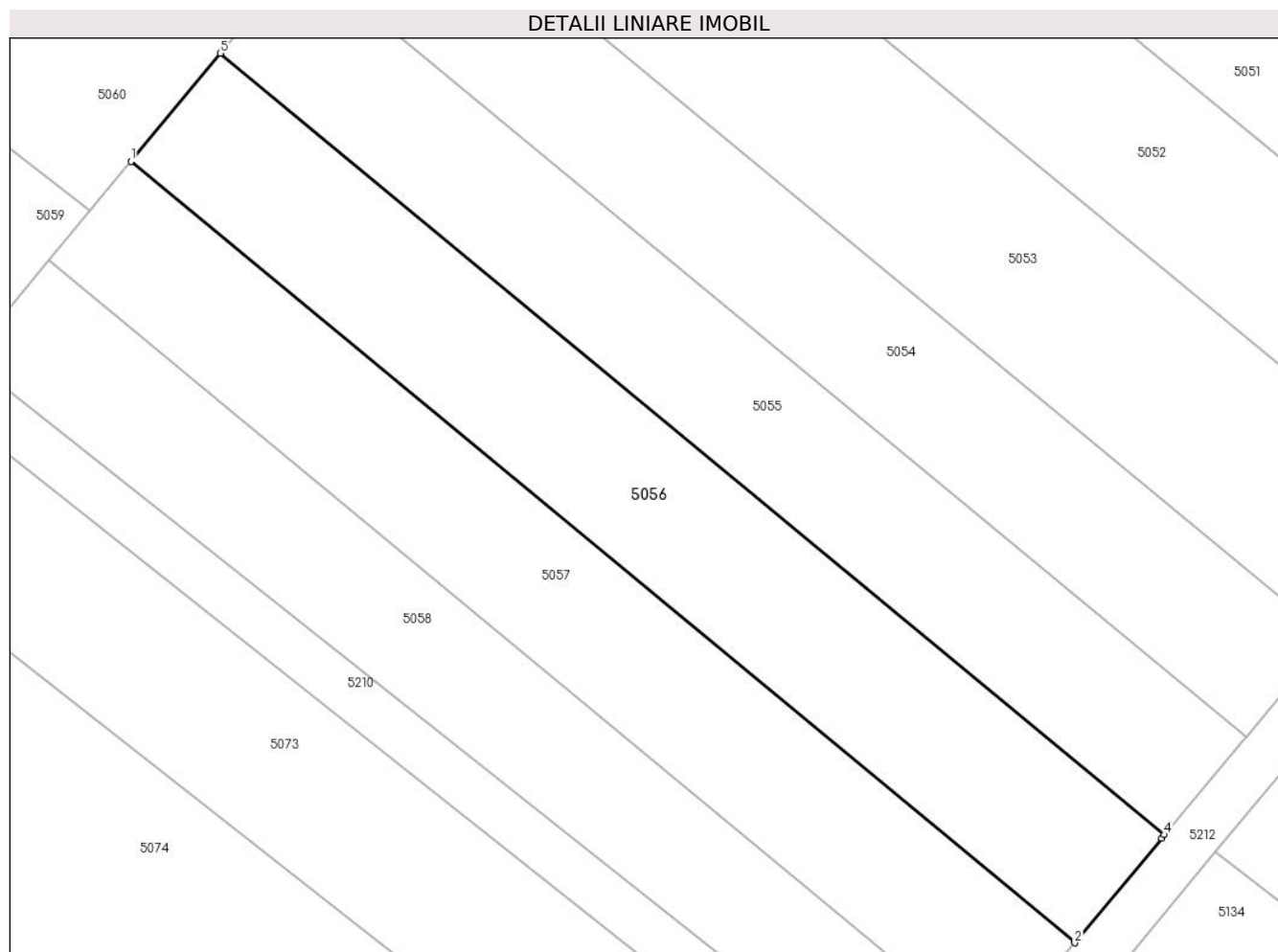
Inscrieri privind dezmembramintele dreptului de proprietate, drepturi reale de garanție și sarcini		Referințe
150039 / 04/11/1111		
Act Notarial nr. Contract de ipoteca aut. nr. 659, din 04/11/1111 emis de NP Marincas Eugen;		
C1	Intabulare, drept de IPOTECA, Valoare:8000000 RONsi celelalte obligatii de plata aferente creditului 1) LIBRA INTERNET BANK SA, CIF:8119644	A1

Anexa Nr. 1 La Partea I

Teren

Nr cadastral	Suprafața (mp)*	Observații / Referințe
32599	1.100	

* Suprafața este determinată în planul de proiecție Stereo 70.



Date referitoare la teren

Crt	Categorie folosință	Intra vilan	Suprafața (mp)	Tarla	Parcelă	Nr. topo	Observații / Referințe
1	arabil	NU	1.100	61	14	-	

Lungime Segmente

1) Valorile lungimilor segmentelor sunt obținute din proiecție în plan.

Punct început	X / Y	Punct sfârșit	X / Y	Lungime segment (** (m)
1	341.171,593 293.426,174	2	341.247,078 293.363,724	97.969
2	341.247,078 293.363,724	3	341.254,02 293.372,069	10.855
3	341.254,02 293.372,069	4	341.254,258 293.372,355	0.372
4	341.254,258 293.372,355	5	341.178,763 293.434,814	97.983
5	341.178,763 293.434,814	1	341.171,593 293.426,174	11.228

**** Lungimile segmentelor sunt determinate în planul de proiecție Stereo 70 și sunt rotunjite la 1 milimetru.**

***** Distanța dintre puncte este formată din segmente cumulate ce sunt mai mici decât valoarea 1 milimetru.**

**DATE DESPRE IMOBILUL NR. 5057**

Oficiul de Cadastru și Publicitate Imobiliară DOLJ
Biroul de Cadastru și Publicitate Imobiliară Craiova

A. Partea I. Descrierea imobilului

TEREN Extravilan

Adresa: Jud. Dolj, T61,P14

Nr. Crt	Nr cadastral Nr. topografic	Suprafața* (mp)	Observații / Referințe
A1		Din acte: 900 Masurata: 1.000	Sector cadastral:15 Teren neimprijmit;

B. Partea II. Proprietari și acte

Inscrieri privitoare la dreptul de proprietate și alte drepturi reale		Referințe
/		
Act Administrativ nr. TDP 696-15010, din 04/11/1111 emis de CJS DAPT DOLJ;		
B1	Intabulare, drept de PROPRIETATE, dobandit prin Reconstituire, cota actuala 1/1, cota initiala 1/1 1) GHIȚĂ ST GHEORGHE 2) PRODAN C ELENA 3) ȘTEFAN I ANA	A1

C. Partea III. SARCINI .

Inscrieri privind dezmembramintele dreptului de proprietate, drepturi reale de garanție și sarcini	Referințe
NU SUNT	

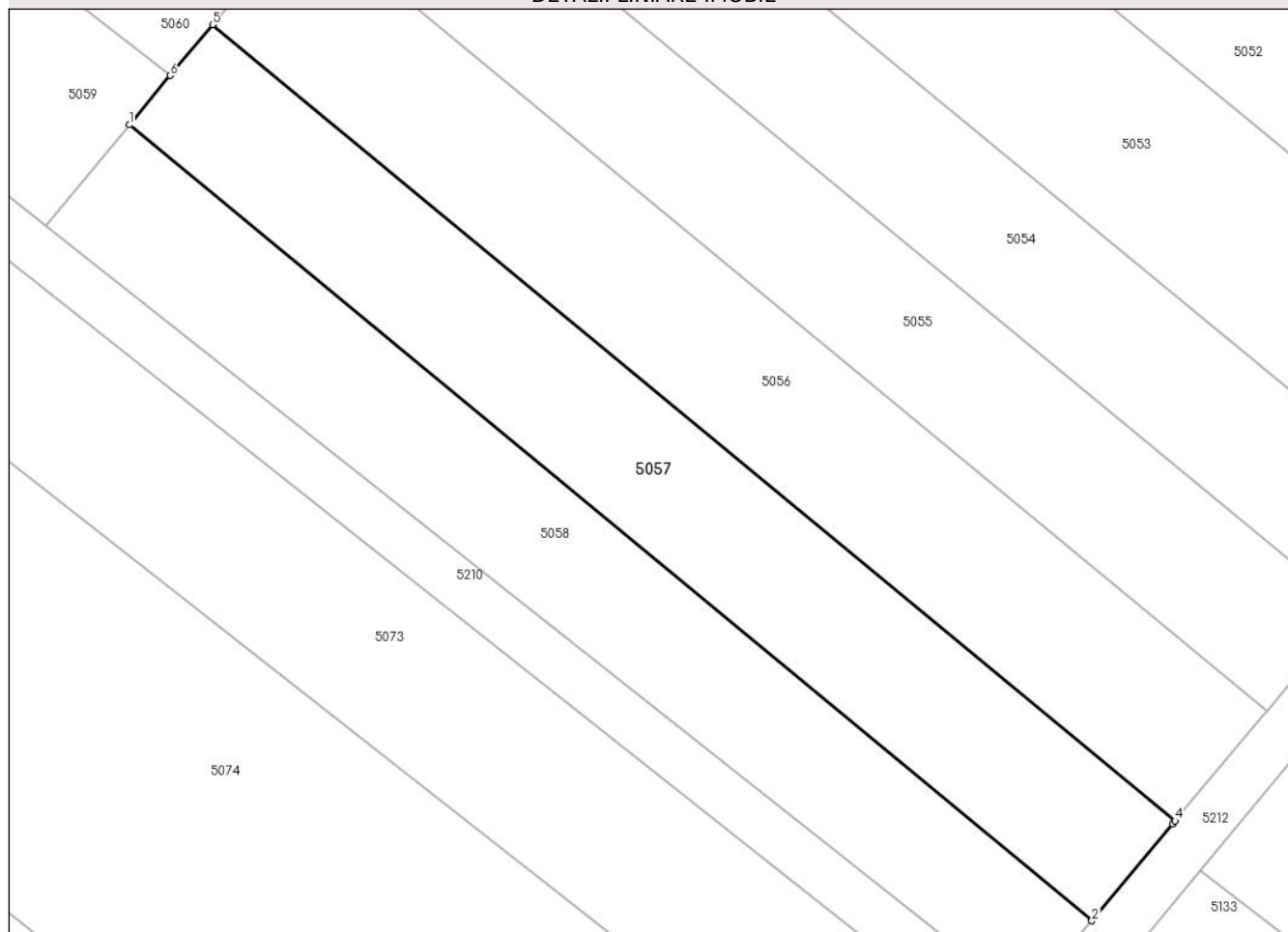
Anexa Nr. 1 La Partea I

Teren

Nr cadastral	Suprafața (mp)*	Observații / Referințe
	Din acte: 900 Masurata: 1.000	

* Suprafața este determinată în planul de proiecție Stereo 70.

DETALII LINIARE IMOBIL



Date referitoare la teren

Crt	Categorie folosință	Intra vilan	Suprafața (mp)	Tarla	Parcelă	Nr. topo	Observații / Referințe
1	arabil	NU	1.000	61	14	-	

Lungime Segmente

1) Valorile lungimilor segmentelor sunt obținute din proiecție în plan.

Punct început	X / Y	Punct sfârșit	X / Y	Lungime segment (** (m)
1	341.165,074 293.418,319	2	341.240,549 293.355,877	97.957
2	341.240,549 293.355,877	3	341.246,874 293.363,479	9.889
3	341.246,874 293.363,479	4	341.247,078 293.363,724	0.319
4	341.247,078 293.363,724	5	341.171,593 293.426,174	97.969
5	341.171,593 293.426,174	6	341.168,287 293.422,191	5.176

Punct început	X / Y	Punct sfârșit	X / Y	Lungime segment (** (m)
6	341.168,287 293.422,191	1	341.165,074 293.418,319	5.031

** Lungimile segmentelor sunt determinate în planul de proiecție Stereo 70 și sunt rotunjite la 1 milimetru.

*** Distanța dintre puncte este formată din segmente cumulate ce sunt mai mici decât valoarea 1 milimetru.

**DATE DESPRE IMOBILUL NR. 5058**

Oficiul de Cadastru și Publicitate Imobiliară DOLJ
Biroul de Cadastru și Publicitate Imobiliară Craiova

A. Partea I. Descrierea imobilului

TEREN Extravilan

Adresa: Jud. Dolj, T61,P16

Nr. Crt	Nr cadastral Nr. topografic	Suprafața* (mp)	Observații / Referințe
A1	32601	900	Sector cadastral:15 Teren neimprejmuit;

B. Partea II. Proprietari și acte

Inscrieri privitoare la dreptul de proprietate și alte drepturi reale		Referințe
83328 / 04/11/1111		
Hotarare Judecatoreasca nr. Sentinta civila nr. 1012, din 04/11/1111 emis de Judecatoria Calafat;		
B1	Intabulare, drept de PROPRIETATE, dobandit prin Hotarare Judecatoreasca, cota actuala 1/1, cota initiala 1/1 1) SC EAST WAY SPEDITION SRL, CIF:13176107	A1
150127 / 04/11/1111		
Act Notarial nr. contract de ipoteca aut nr 659, din 04/11/1111 emis de NP Marincas Eugen;		
B2	se noteaza interdictiile de instrainare, grevare, inchiriere, dezmembrare, comasare, restructurare, amenajare, construire si demolare in favoarea 1) LIBRA INTERNET BANK SA, CIF:8119644	A1

C. Partea III. SARCINI

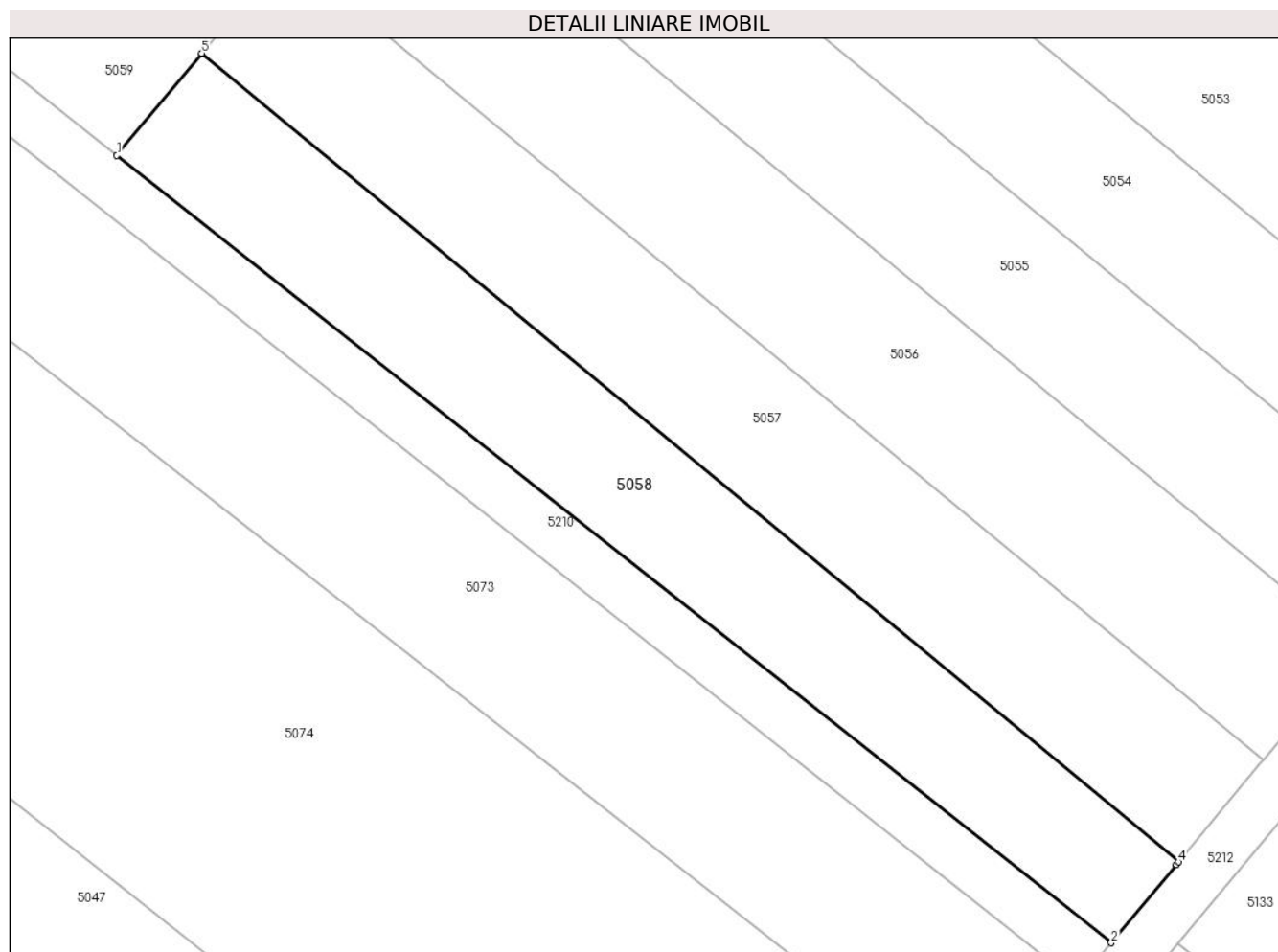
Inscrieri privind dezmembramintele dreptului de proprietate, drepturi reale de garanție și sarcini		Referințe
150127 / 04/11/1111		
Act Notarial nr. contract de ipoteca aut nr 659, din 04/11/1111 emis de NP Marincas Eugen;		
C1	Intabulare, drept de IPOTECA, Valoare:8000000 RONsi celelalte obligatii de plata aferente creditului 1) LIBRA INTERNET BANK SA, CIF:8119644	A1

Anexa Nr. 1 La Partea I

Teren

Nr cadastral	Suprafața (mp)*	Observații / Referințe
32601	900	

* Suprafața este determinată în planul de proiecție Stereo 70.



Date referitoare la teren

Crt	Categorie folosință	Intra vilan	Suprafața (mp)	Tarla	Parcelă	Nr. topo	Observații / Referințe
1	arabil	NU	900	61	16	-	

Lungime Segmente

1) Valorile lungimilor segmentelor sunt obținute din proiecție în plan.

Punct început	X / Y	Punct sfârșit	X / Y	Lungime segment (** (m)
1	341.158,524 293.410,427	2	341.235,355 293.349,634	97.973
2	341.235,355 293.349,634	3	341.240,38 293.355,674	7.857
3	341.240,38 293.355,674	4	341.240,549 293.355,877	0.264
4	341.240,549 293.355,877	5	341.165,074 293.418,319	97.957
5	341.165,074 293.418,319	1	341.158,524 293.410,427	10.256

**** Lungimile segmentelor sunt determinate în planul de proiecție Stereo 70 și sunt rotunjite la 1 milimetru.**

***** Distanța dintre puncte este formată din segmente cumulate ce sunt mai mici decât valoarea 1 milimetru.**

**DATE DESPRE IMOBILUL NR. 5059**

Oficiul de Cadastru și Publicitate Imobiliară DOLJ
Biroul de Cadastru și Publicitate Imobiliară Craiova

A. Partea I. Descrierea imobilului

TEREN Extravilan

Adresa: Jud. Dolj, T61,P17

Nr. Crt	Nr cadastral Nr. topografic	Suprafața* (mp)	Observații / Referințe
A1	32602	1.760	Sector cadastral:15 Teren neimpregmuit;

B. Partea II. Proprietari și acte

Inscrieri privitoare la dreptul de proprietate și alte drepturi reale		Referințe
287380 / 04/11/1111		
Act Notarial nr. act de partaj succesoral aut nr 3529, din 04/11/1111 emis de NP GUNESCU TUDOR MARINELA DANIELA (act notarial nr CM NR 130 din 24.09.2019, emis de NP GUNESCU TUDOR MARINELA DANIELA;act administrativ nr TDP NR 304-59025 din 09.09.1993, emis de CJ DOLJ);		
B1	Intabulare, drept de PROPRIETATE, dobandit prin lesire Din Indiviziune, cota actuala 1/1, cota initiala 1/1	A1
1) BĂILEȘTEANU MARIANA		
<i>OBSERVATII: defunct Bailesteanu Marin</i>		

C. Partea III. SARCINI .

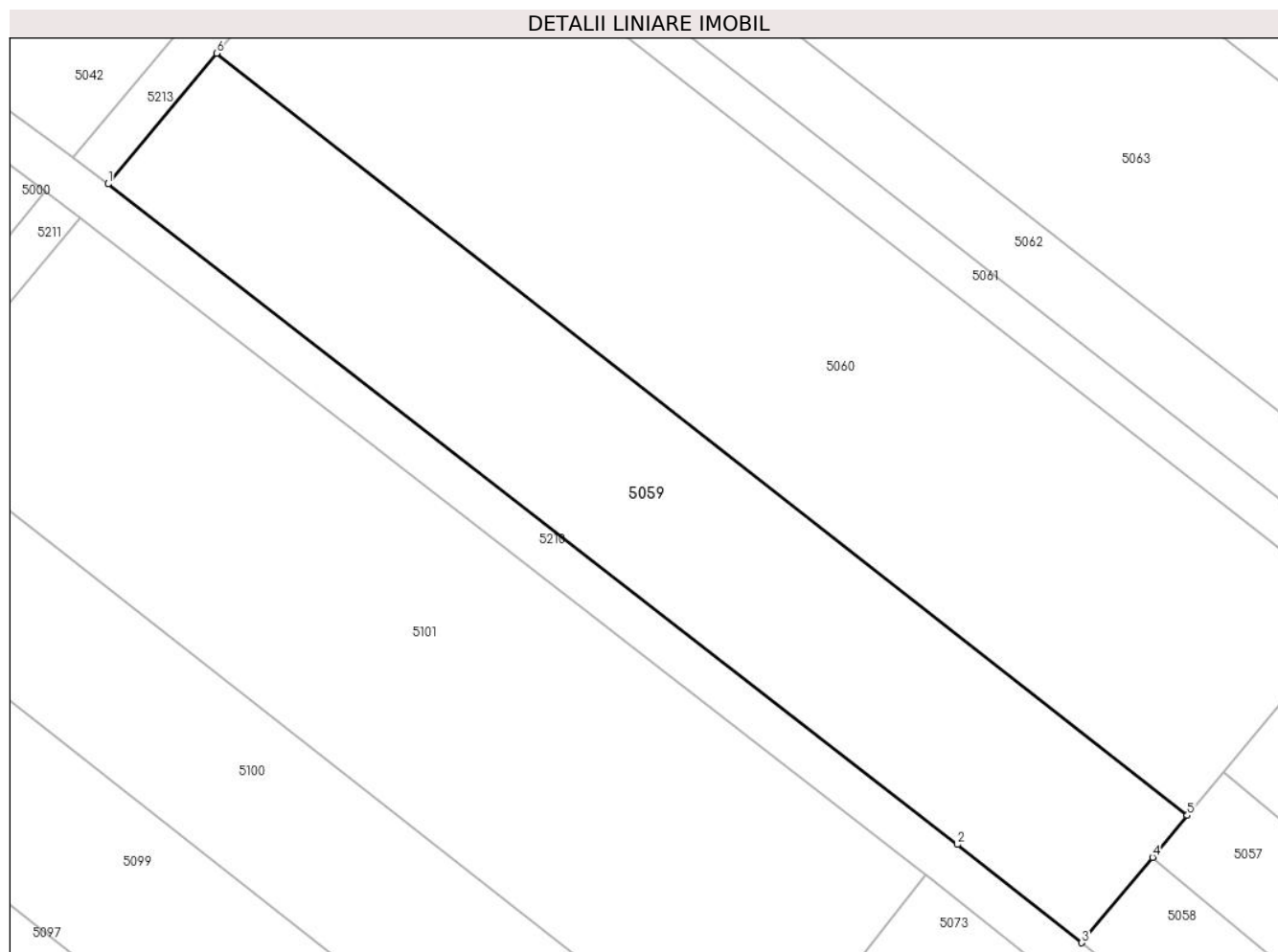
Inscrieri privind dezmembramintele dreptului de proprietate, drepturi reale de garanție și sarcini	Referințe
NU SUNT	

Anexa Nr. 1 La Partea I

Teren

Nr cadastral	Suprafața (mp)*	Observații / Referințe
32602	1.760	

* Suprafața este determinată în planul de proiecție Stereo 70.



Date referitoare la teren

Crt	Categorie folosință	Intravilan	Suprafața (mp)	Tarla	Parcelă	Nr. topo	Observații / Referințe
1	arabil	NU	1.760	61	17	-	

Lungime Segmente

1) Valorile lungimilor segmentelor sunt obținute din proiecție în plan.

Punct început	X / Y	Punct sfârșit	X / Y	Lungime segment (** (m)
1	341.068,513 293.480,528	2	341.147,043 293.419,513	99.447
2	341.147,043 293.419,513	3	341.158,524 293.410,427	14.641
3	341.158,524 293.410,427	4	341.165,074 293.418,319	10.256
4	341.165,074 293.418,319	5	341.168,287 293.422,191	5.031
5	341.168,287 293.422,191	6	341.078,541 293.492,606	114.073

Punct început	X / Y	Punct sfârșit	X / Y	Lungime segment (** (m)
6	341.078,541 293.492,606	1	341.068,513 293.480,528	15.698

** Lungimile segmentelor sunt determinate în planul de proiecție Stereo 70 și sunt rotunjite la 1 milimetru.

*** Distanța dintre puncte este formată din segmente cumulate ce sunt mai mici decât valoarea 1 milimetru.

**DATE DESPRE IMOBILUL NR. 5060**

Oficiul de Cadastru și Publicitate Imobiliară DOLJ
Biroul de Cadastru și Publicitate Imobiliară Craiova

A. Partea I. Descrierea imobilului

TEREN Extravilan

Adresa: Jud. Dolj, T61,P18, 19

Nr. Crt	Nr cadastral Nr. topografic	Suprafața* (mp)	Observații / Referințe
A1		2.809	Sector cadastral:15 Teren neimprejmuit;

B. Partea II. Proprietari și acte

Inscrieri privitoare la dreptul de proprietate și alte drepturi reale	Referințe
/	
Act Administrativ nr. TDP 2682-48330, din 04/11/1111 emis de CJS DAPT DOLJ;	
B1	A1
Intabulare, drept de PROPRIETATE, dobandit prin Reconstituire, cota actuala 1/1, cota initiala 1/1	
1) UȚĂ ȘT ION	
2) UȚĂ M CORNELIA	

C. Partea III. SARCINI .

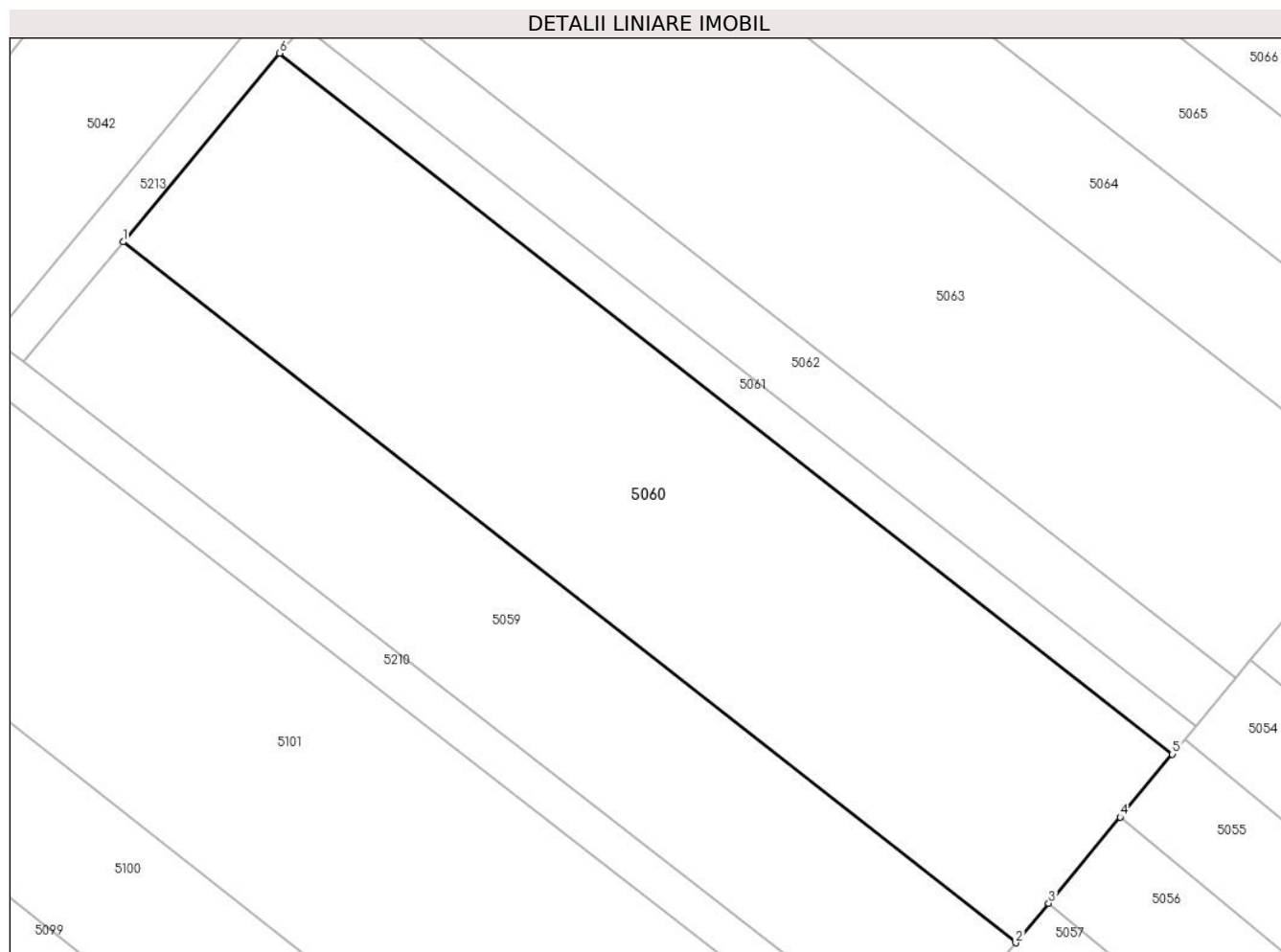
Inscrieri privind dezmembramintele dreptului de proprietate, drepturi reale de garanție și sarcini	Referințe
NU SUNT	

Anexa Nr. 1 La Partea I

Teren

Nr cadastral	Suprafața (mp)*	Observații / Referințe
	2.809	

* Suprafața este determinată în planul de proiecție Stereo 70.



Date referitoare la teren

Crt	Categorie folosință	Intravilan	Suprafața (mp)	Tarla	Parcelă	Nr. topo	Observații / Referințe
2	arabil	NU	2.809	61	18, 19	-	

Lungime Segmente

1) Valorile lungimilor segmentelor sunt obținute din proiecție în plan.

Punct început	X / Y	Punct sfârșit	X / Y	Lungime segment (** (m)
1	341.078,541 293.492,606	2	341.168,287 293.422,191	114.073
2	341.168,287 293.422,191	3	341.171,593 293.426,174	5.176
3	341.171,593 293.426,174	4	341.178,763 293.434,814	11.228
4	341.178,763 293.434,814	5	341.184,019 293.441,147	8.23
5	341.184,019 293.441,147	6	341.094,273 293.511,562	114.073

Punct început	X / Y	Punct sfârșit	X / Y	Lungime segment (** (m)
6	341.094,273 293.511,562	1	341.078,541 293.492,606	24.634

** Lungimile segmentelor sunt determinate în planul de proiecție Stereo 70 și sunt rotunjite la 1 milimetru.

*** Distanța dintre puncte este formată din segmente cumulate ce sunt mai mici decât valoarea 1 milimetru.

**DATE DESPRE IMOBILUL NR. 5061**

Oficiul de Cadastru și Publicitate Imobiliară DOLJ
Biroul de Cadastru și Publicitate Imobiliară Craiova

A. Partea I. Descrierea imobilului

TEREN Extravilan

Adresa: Jud. Dolj, T61,P20

Nr. Crt	Nr cadastral Nr. topografic	Suprafața* (mp)	Observații / Referințe
A1		415	Sector cadastral:15 Teren neimprejmuit;

B. Partea II. Proprietari și acte

Inscrieri privitoare la dreptul de proprietate și alte drepturi reale		Referințe
/		
Act Normativ nr. 7, din 04/11/1111 emis de PARLAMENTUL ROMÂNIEI;		
B1	Inscrierea provizorie, drept de PROPRIETATE, dobandit prin Lege, cota actuala 1/1, cota initiala 1/1	A1
1) NEIDENTIFICAT NEIDENTIFICAT, CIF:0000000000000		

C. Partea III. SARCINI .

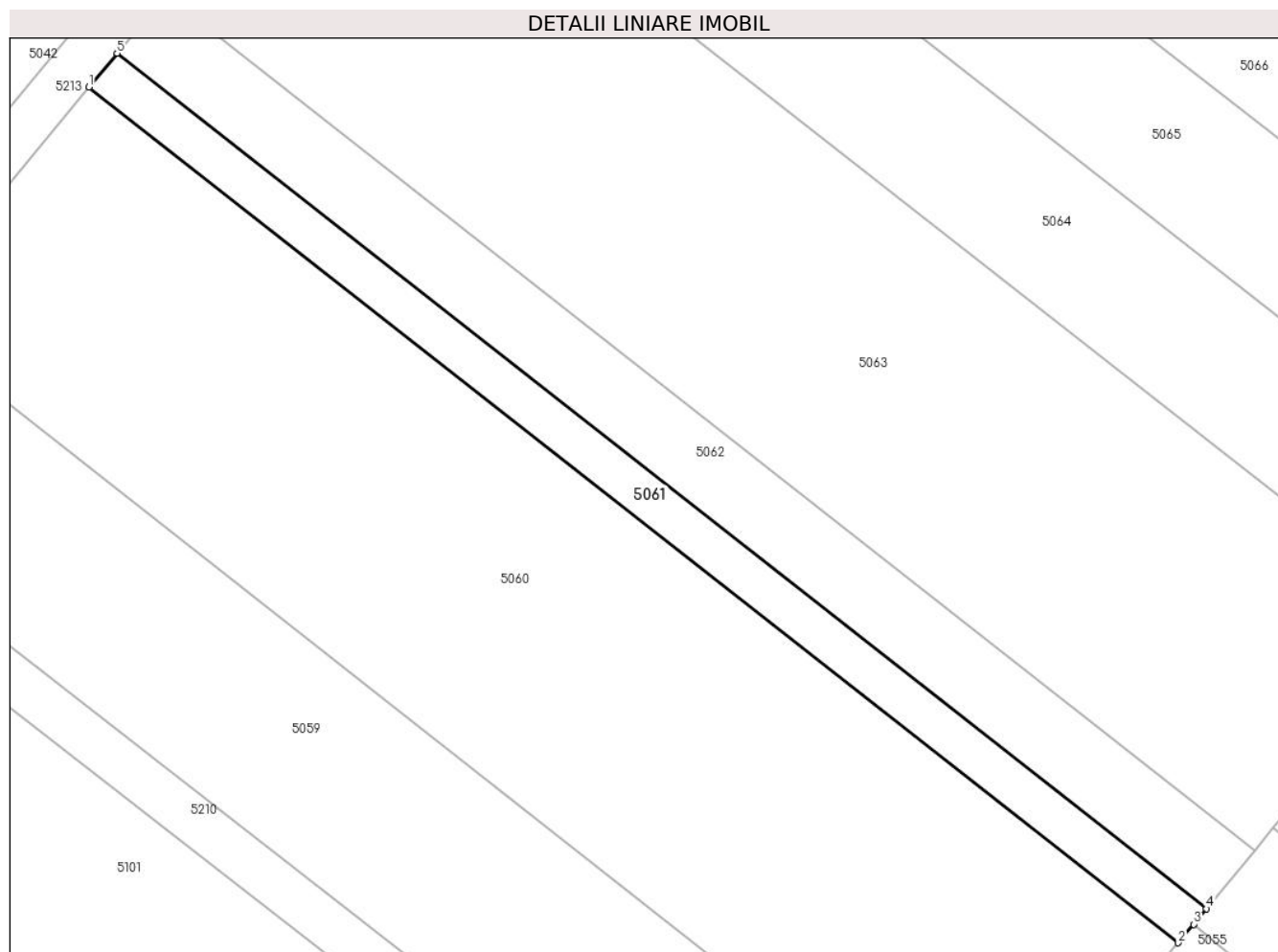
Inscrieri privind dezmembramintele dreptului de proprietate, drepturi reale de garanție și sarcini	Referințe
NU SUNT	

Anexa Nr. 1 La Partea I

Teren

Nr cadastral	Suprafața (mp)*	Observații / Referințe
	415	

* Suprafața este determinată în planul de proiecție Stereo 70.



Date referitoare la teren

Crt	Categorie folosință	Intravilan	Suprafața (mp)	Tarla	Parcelă	Nr. topo	Observații / Referințe
1	arabil	NU	415	61	20	-	

Lungime Segmente

1) Valorile lungimilor segmentelor sunt obținute din proiecție în plan.

Punct început	X / Y	Punct sfârșit	X / Y	Lungime segment (** (m)
1	341.094,273 293.511,562	2	341.184,019 293.441,147	114.073
2	341.184,019 293.441,147	3	341.185,28 293.442,667	1.975
3	341.185,28 293.442,667	4	341.186,343 293.443,948	1.665
4	341.186,343 293.443,948	5	341.096,597 293.514,363	114.073
5	341.096,597 293.514,363	1	341.094,273 293.511,562	3.64

**** Lungimile segmentelor sunt determinate în planul de proiecție Stereo 70 și sunt rotunjite la 1 milimetru.**

***** Distanța dintre puncte este formată din segmente cumulate ce sunt mai mici decât valoarea 1 milimetru.**

**DATE DESPRE IMOBILUL NR. 5062**

Oficiul de Cadastru și Publicitate Imobiliară DOLJ
Biroul de Cadastru și Publicitate Imobiliară Craiova

A. Partea I. Descrierea imobilului

TEREN Extravilan

Adresa: Jud. Dolj, T61,P21

Nr. Crt	Nr cadastral Nr. topografic	Suprafața* (mp)	Observații / Referințe
A1		Din acte: 2.750 Masurata: 715	Sector cadastral:15 Teren neimprejmit;

B. Partea II. Proprietari și acte

Inscrieri privitoare la dreptul de proprietate și alte drepturi reale		Referințe
/		
Act Administrativ nr. TDP 792-59060, din 04/11/1111 emis de CJS DAPT DOLJ;		
B1	Intabulare, drept de PROPRIETATE, dobandit prin Reconstituire, cota actuala 1/1, cota initiala 1/1 1) CĂLIN I NICOLAE	A1

C. Partea III. SARCINI .

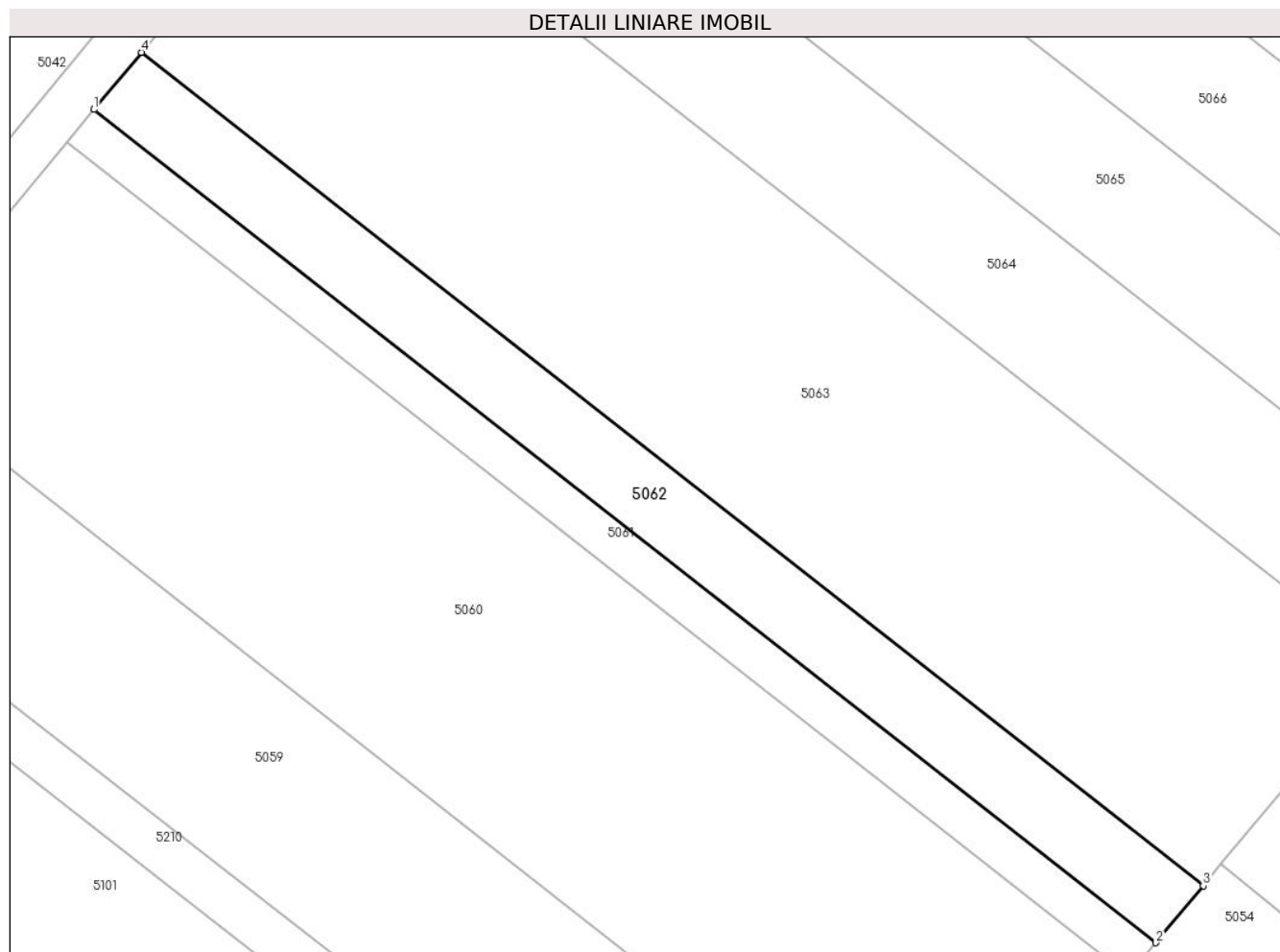
Inscrieri privind dezmembramintele dreptului de proprietate, drepturi reale de garanție și sarcini	Referințe
NU SUNT	

Anexa Nr. 1 La Partea I

Teren

Nr cadastral	Suprafața (mp)*	Observații / Referințe
	Din acte: 2.750 Masurata: 715	

* Suprafața este determinată în planul de proiecție Stereo 70.



Date referitoare la teren

Crt	Categorie folosință	Intra vilan	Suprafața (mp)	Tarla	Parcelă	Nr. topo	Observații / Referințe
1	arabil	NU	715	61	21	-	

Lungime Segmente

1) Valorile lungimilor segmentelor sunt obținute din proiecție în plan.

Punct început	X / Y	Punct sfârșit	X / Y	Lungime segment (** (m)
1	341.096,597 293.514,363	2	341.186,343 293.443,948	114.073
2	341.186,343 293.443,948	3	341.190,347 293.448,773	6.27
3	341.190,347 293.448,773	4	341.100,601 293.519,188	114.073
4	341.100,601 293.519,188	1	341.096,597 293.514,363	6.27

**** Lungimile segmentelor sunt determinate în planul de proiecție Stereo 70 și sunt rotunjite la 1 milimetru.**

***** Distanța dintre puncte este formată din segmente cumulate ce sunt mai mici decât valoarea 1 milimetru.**

**DATE DESPRE IMOBILUL NR. 5063**

Oficiul de Cadastru și Publicitate Imobiliară DOLJ
Biroul de Cadastru și Publicitate Imobiliară Craiova

A. Partea I. Descrierea imobilului

TEREN Extravilan

Adresa: Jud. Dolj, T61,P22

Nr. Crt	Nr cadastral Nr. topografic	Suprafața* (mp)	Observații / Referințe
A1	32607	2.750	Sector cadastral:15 Teren neimprejmuit;

B. Partea II. Proprietari și acte

Inscrieri privitoare la dreptul de proprietate și alte drepturi reale		Referințe
256075 / 04/11/1111		
Act Notarial nr. CM NR 129, din 04/11/1111 emis de NP STOENESCU FLOREA (act notarial nr CM NR 194 din 24.02.2006, emis de STOENESCU FLOREA;act administrativ nr TDP NR 1128 din 05.07.1994, emis de CJ DOLJ; act administrativ nr ADEVERINTA NR.4164 din 12.01.2021, emis de CONSILIUL LOCAL CETATE);		
B1	Intabulare, drept de PROPRIETATE, dobandit prin Succesiune, cota actuala 1/1, cota initiala 1/1	A1
1) ISPIR DANIEL-IONUȚ		
<i>OBSERVATII: def: Deliu Stefan si Deliu Constantin</i>		

C. Partea III. SARCINI .

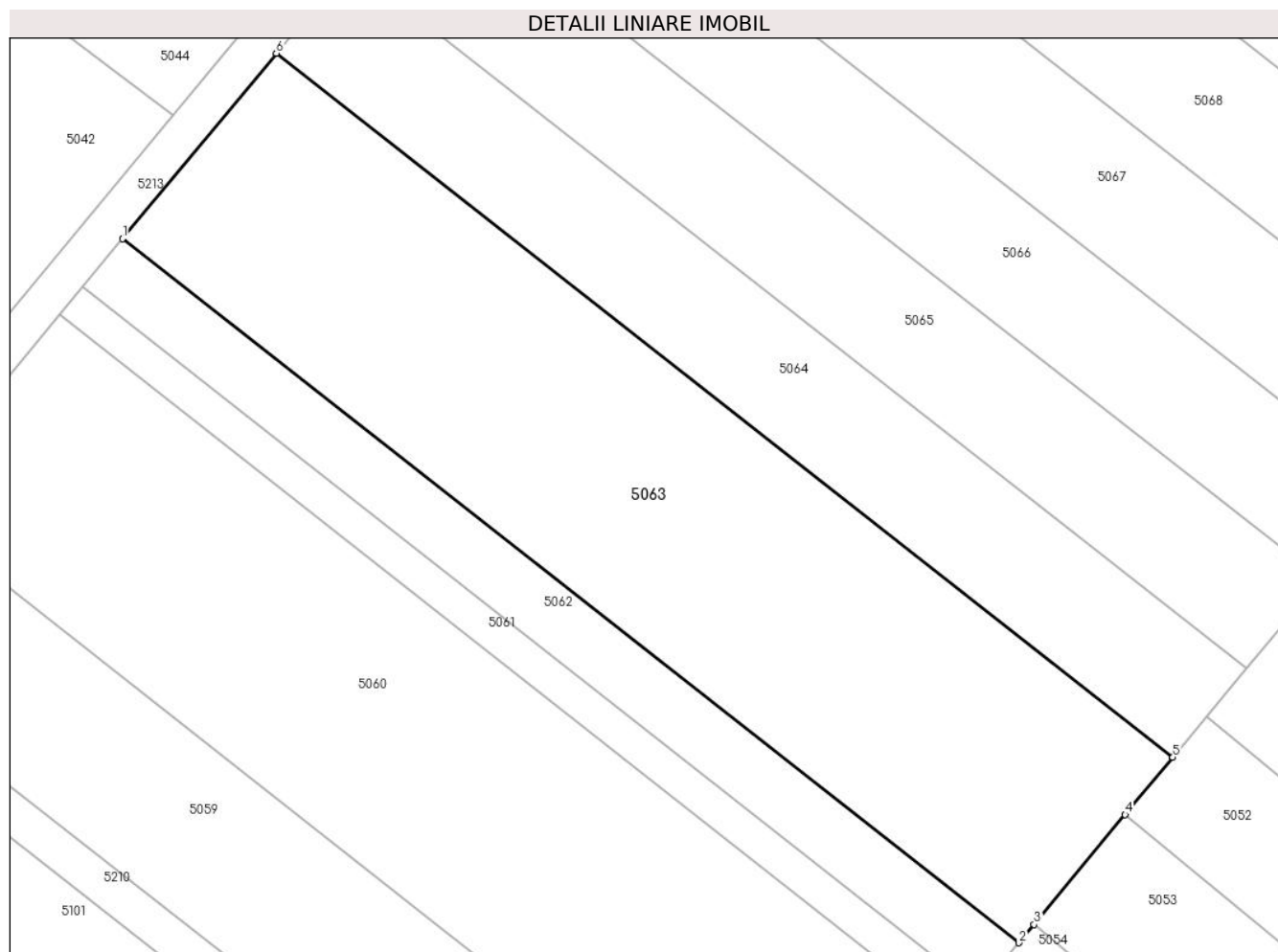
Inscrieri privind dezmembramintele dreptului de proprietate, drepturi reale de garanție și sarcini	Referințe
NU SUNT	

Anexa Nr. 1 La Partea I

Teren

Nr cadastral	Suprafața (mp)*	Observații / Referințe
32607	2.750	

* Suprafața este determinată în planul de proiecție Stereo 70.



Date referitoare la teren

Crt	Categorie folosință	Intravilan	Suprafața (mp)	Tarla	Parcelă	Nr. topo	Observații / Referințe
1	arabil	NU	2.750	61	22	-	

Lungime Segmente

1) Valorile lungimilor segmentelor sunt obținute din proiecție în plan.

Punct început	X / Y	Punct sfârșit	X / Y	Lungime segment (** (m)
1	341.100,601 293.519,188	2	341.190,347 293.448,773	114.073
2	341.190,347 293.448,773	3	341.191,862 293.450,597	2.371
3	341.191,862 293.450,597	4	341.200,983 293.461,589	14.283
4	341.200,983 293.461,589	5	341.205,749 293.467,331	7.462
5	341.205,749 293.467,331	6	341.116,002 293.537,746	114.074

Punct început	X / Y	Punct sfârșit	X / Y	Lungime segment (** (m)
6	341.116,002 293.537,746	1	341.100,601 293.519,188	24.116

** Lungimile segmentelor sunt determinate în planul de proiecție Stereo 70 și sunt rotunjite la 1 milimetru.

*** Distanța dintre puncte este formată din segmente cumulate ce sunt mai mici decât valoarea 1 milimetru.

**DATE DESPRE IMOBILUL NR. 5064**

Oficiul de Cadastru și Publicitate Imobiliară DOLJ
 Biroul de Cadastru și Publicitate Imobiliară Craiova

A. Partea I. Descrierea imobilului

TEREN Extravilan

Adresa: Jud. Dolj, T61,P233

Nr. Crt	Nr cadastral Nr. topografic	Suprafața* (mp)	Observații / Referințe
A1		1.320	Sector cadastral:15 Teren neimpregmuit;

B. Partea II. Proprietari și acte

Inscrieri privitoare la dreptul de proprietate și alte drepturi reale	Referințe
/	
Act Administrativ nr. TDP 1320-58815, din 04/11/1111 emis de CJS DAPT DOLJ;	
B1	A1
Intabulare, drept de PROPRIETATE, dobandit prin Reconstituire, cota actuala 1/1, cota initiala 1/1	
1) NADU GH MARIN	

C. Partea III. SARCINI .

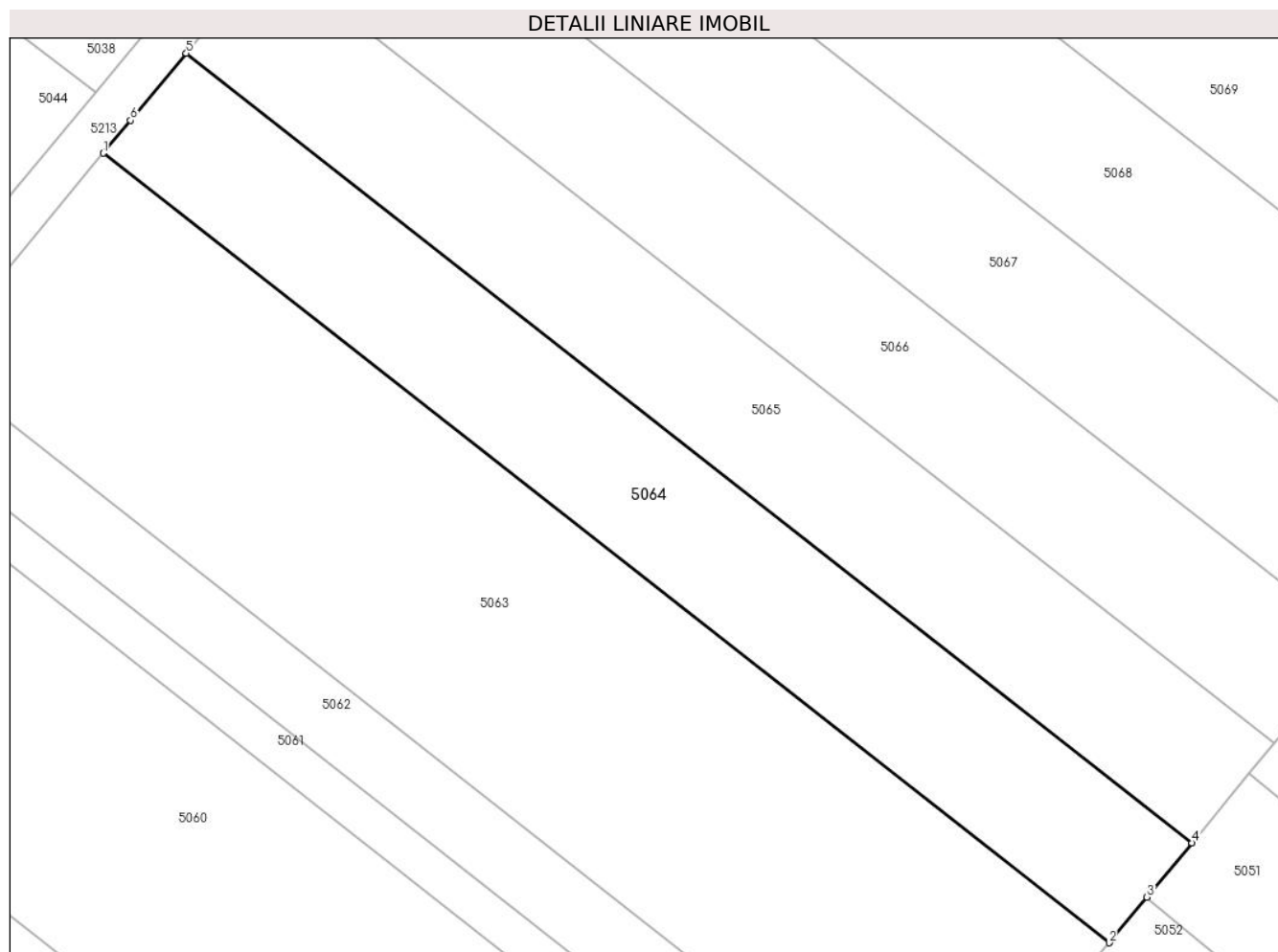
Inscrieri privind dezmembramintele dreptului de proprietate, drepturi reale de garanție și sarcini	Referințe
NU SUNT	

Anexa Nr. 1 La Partea I

Teren

Nr cadastral	Suprafața (mp)*	Observații / Referințe
	1.320	

* Suprafața este determinată în planul de proiecție Stereo 70.



Date referitoare la teren

Crt	Categorie folosință	Intravilan	Suprafața (mp)	Tarla	Parcelă	Nr. topo	Observații / Referințe
1	arabil	NU	1.320	61	233	-	

Lungime Segmente

1) Valorile lungimilor segmentelor sunt obținute din proiecție în plan.

Punct început	X / Y	Punct sfârșit	X / Y	Lungime segment (** (m)
1	341.116,002 293.537,746	2	341.205,749 293.467,331	114.074
2	341.205,749 293.467,331	3	341.209,13 293.471,405	5.294
3	341.209,13 293.471,405	4	341.213,142 293.476,238	6.281
4	341.213,142 293.476,238	5	341.123,395 293.546,654	114.074
5	341.123,395 293.546,654	6	341.118,424 293.540,664	7.784

Punct început	X / Y	Punct sfârșit	X / Y	Lungime segment (** (m)
6	341.118,424 293.540,664	1	341.116,002 293.537,746	3.792

** Lungimile segmentelor sunt determinate în planul de proiecție Stereo 70 și sunt rotunjite la 1 milimetru.

*** Distanța dintre puncte este formată din segmente cumulate ce sunt mai mici decât valoarea 1 milimetru.

**DATE DESPRE IMOBILUL NR. 5065**

Oficiul de Cadastru și Publicitate Imobiliară DOLJ
Biroul de Cadastru și Publicitate Imobiliară Craiova

A. Partea I. Descrierea imobilului

TEREN Extravilan

Adresa: Jud. Dolj, T61,P24

Nr. Crt	Nr cadastral Nr. topografic	Suprafața* (mp)	Observații / Referințe
A1	32609	1.320	Sector cadastral:15 Teren neimprejmuit;

B. Partea II. Proprietari și acte

Inscrieri privitoare la dreptul de proprietate și alte drepturi reale		Referințe
237686 / 04/11/1111		
Act Notarial nr. 4057, din 04/11/1111 emis de NP BUDIANA IONUT- RAZVAN;		
B1	Intabulare, drept de PROPRIETATE, dobandit prin Conventie, cota actuala 1/1, cota initiala 1/1 1) SC EAST WAY SPEDITION SRL, CIF:13176107	A1
150128 / 04/11/1111		
Act Notarial nr. Contract de ipoteca 659, din 04/11/1111 emis de NP Marincas Eugen;		
B2	se noteaza interdictiile de instrainare, grevare cu sarcini, inchiriere, dezmembrare, alipire, construire, demolare, restructurare si amenajare 1) LIBRA INTERNET BANK SA, CIF:8119644	A1

C. Partea III. SARCINI

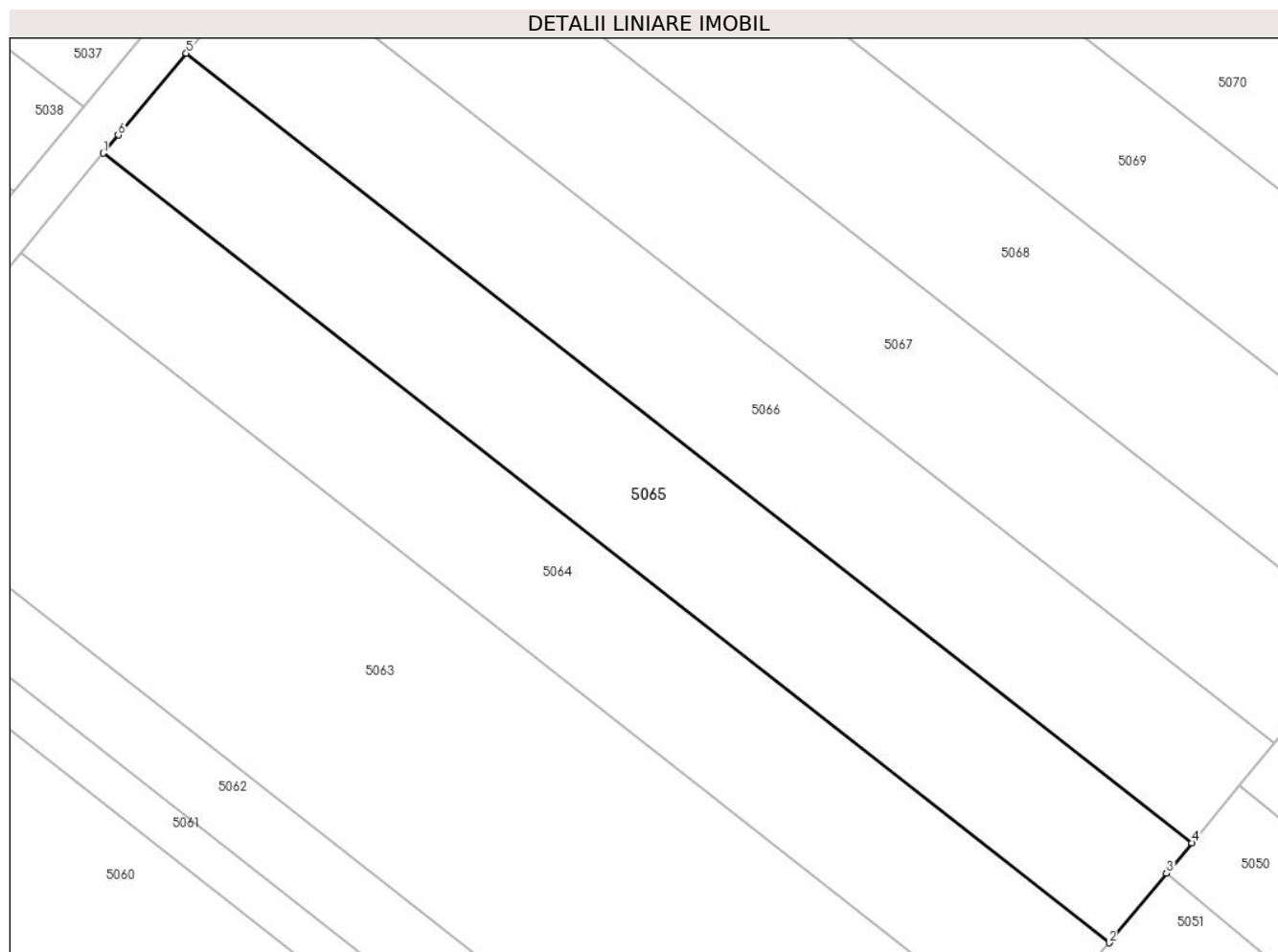
Inscrieri privind dezmembramintele dreptului de proprietate, drepturi reale de garanție și sarcini		Referințe
150128 / 04/11/1111		
Act Notarial nr. Contract de ipoteca 659, din 04/11/1111 emis de NP Marincas Eugen;		
C1	Intabulare, drept de IPOTECA, Valoare:8000000 RONPlus celelalte obligatii de plata aferente creditului 1) LIBRA INTERNET BANK SA, CIF:8119644	A1

Anexa Nr. 1 La Partea I

Teren

Nr cadastral	Suprafața (mp)*	Observații / Referințe
32609	1.320	

* Suprafața este determinată în planul de proiecție Stereo 70.



Date referitoare la teren

Crt	Categorie folosință	Intravilan	Suprafața (mp)	Tarla	Parcelă	Nr. topo	Observații / Referințe
1	arabil	NU	1.320	61	24	-	

Lungime Segmente

1) Valorile lungimilor segmentelor sunt obținute din proiecție în plan.

Punct început	X / Y	Punct sfârșit	X / Y	Lungime segment (** (m)
1	341.123,395 293.546,654	2	341.213,142 293.476,238	114.074
2	341.213,142 293.476,238	3	341.218,272 293.482,42	8.033
3	341.218,272 293.482,42	4	341.220,534 293.485,146	3.542
4	341.220,534 293.485,146	5	341.130,788 293.555,561	114.073
5	341.130,788 293.555,561	6	341.124,733 293.548,265	9.481

Punct început	X / Y	Punct sfârșit	X / Y	Lungime segment (** (m)
6	341.124,733 293.548,265	1	341.123,395 293.546,654	2.094

** Lungimile segmentelor sunt determinate în planul de proiecție Stereo 70 și sunt rotunjite la 1 milimetru.

*** Distanța dintre puncte este formată din segmente cumulate ce sunt mai mici decât valoarea 1 milimetru.

**DATE DESPRE IMOBILUL NR. 5066**

Oficiul de Cadastru și Publicitate Imobiliară DOLJ
Biroul de Cadastru și Publicitate Imobiliară Craiova

A. Partea I. Descrierea imobilului

TEREN Extravilan

Adresa: Jud. Dolj, T61,P25

Nr. Crt	Nr cadastral Nr. topografic	Suprafața* (mp)	Observații / Referințe
A1		Din acte: 1.430 Masurata: 1.320	Sector cadastral:15 Teren neimprejmuit;

B. Partea II. Proprietari și acte

Inscrieri privitoare la dreptul de proprietate și alte drepturi reale		Referințe
/		
Act Administrativ nr. TDP 958-58987, din 04/11/1111 emis de CJS DAPT DOLJ;		
B1	Intabulare, drept de PROPRIETATE, dobandit prin Reconstituire, cota actuala 1/1, cota initiala 1/1 1) CHILOM A CORNEL	A1

C. Partea III. SARCINI .

Inscrieri privind dezmembramintele dreptului de proprietate, drepturi reale de garanție și sarcini	Referințe
NU SUNT	

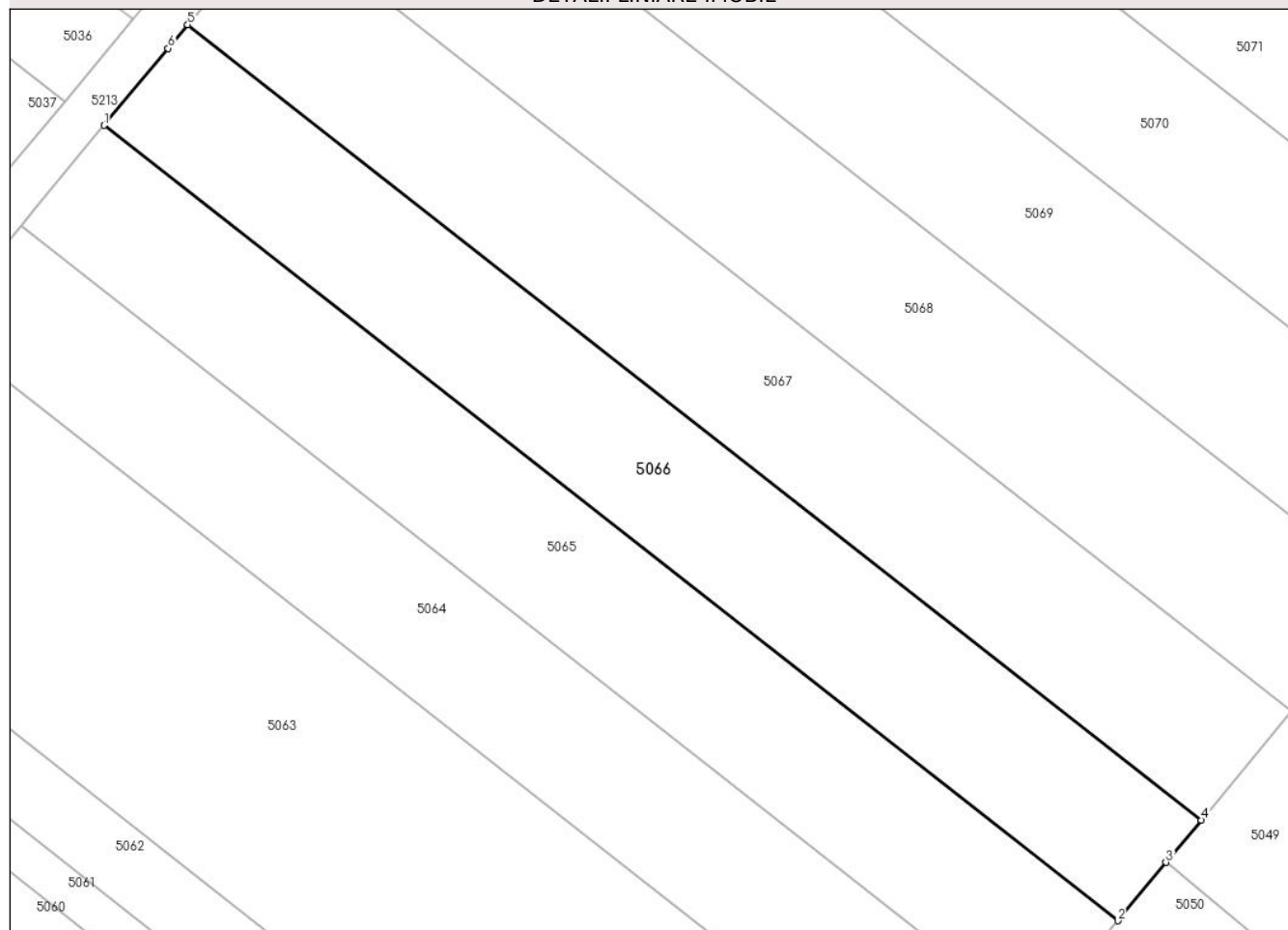
Anexa Nr. 1 La Partea I

Teren

Nr cadastral	Suprafața (mp)*	Observații / Referințe
	Din acte: 1.430 Masurata: 1.320	

* Suprafața este determinată în planul de proiecție Stereo 70.

DETALII LINIARE IMOBIL



Date referitoare la teren

Crt	Categorie folosință	Intra vilan	Suprafața (mp)	Tarla	Parcelă	Nr. topo	Observații / Referințe
1	arabil	NU	1.320	61	25	-	

Lungime Segmente

1) Valorile lungimilor segmentelor sunt obținute din proiecție în plan.

Punct început	X / Y	Punct sfârșit	X / Y	Lungime segment (** (m)
1	341.130,788 293.555,561	2	341.220,534 293.485,146	114.073
2	341.220,534 293.485,146	3	341.224,814 293.490,304	6.702
3	341.224,814 293.490,304	4	341.227,927 293.494,054	4.874
4	341.227,927 293.494,054	5	341.138,181 293.564,469	114.073
5	341.138,181 293.564,469	6	341.136,443 293.562,374	2.722

Punct început	X / Y	Punct sfârșit	X / Y	Lungime segment (** (m)
6	341.136,443 293.562,374	1	341.130,788 293.555,561	8.854

** Lungimile segmentelor sunt determinate în planul de proiecție Stereo 70 și sunt rotunjite la 1 milimetru.

*** Distanța dintre puncte este formată din segmente cumulate ce sunt mai mici decât valoarea 1 milimetru.

**DATE DESPRE IMOBILUL NR. 5067**

Oficiul de Cadastru și Publicitate Imobiliară DOLJ
 Biroul de Cadastru și Publicitate Imobiliară Craiova

A. Partea I. Descrierea imobilului

TEREN Extravilan

Adresa: Jud. Dolj, T61,P26

Nr. Crt	Nr cadastral Nr. topografic	Suprafața* (mp)	Observații / Referințe
A1		Din acte: 1.540 Masurata: 1.430	Sector cadastral:15 Teren neimprejmut;

B. Partea II. Proprietari și acte

Inscrieri privitoare la dreptul de proprietate și alte drepturi reale		Referințe
/		
Act Administrativ nr. TDP 2045-15026, din 04/11/1111 emis de CJS DAPT DOLJ;		
B1	Intabulare, drept de PROPRIETATE, dobandit prin Reconstituire, cota actuala 1/1, cota initiala 1/1 1) MIRION I MARIA	A1

C. Partea III. SARCINI .

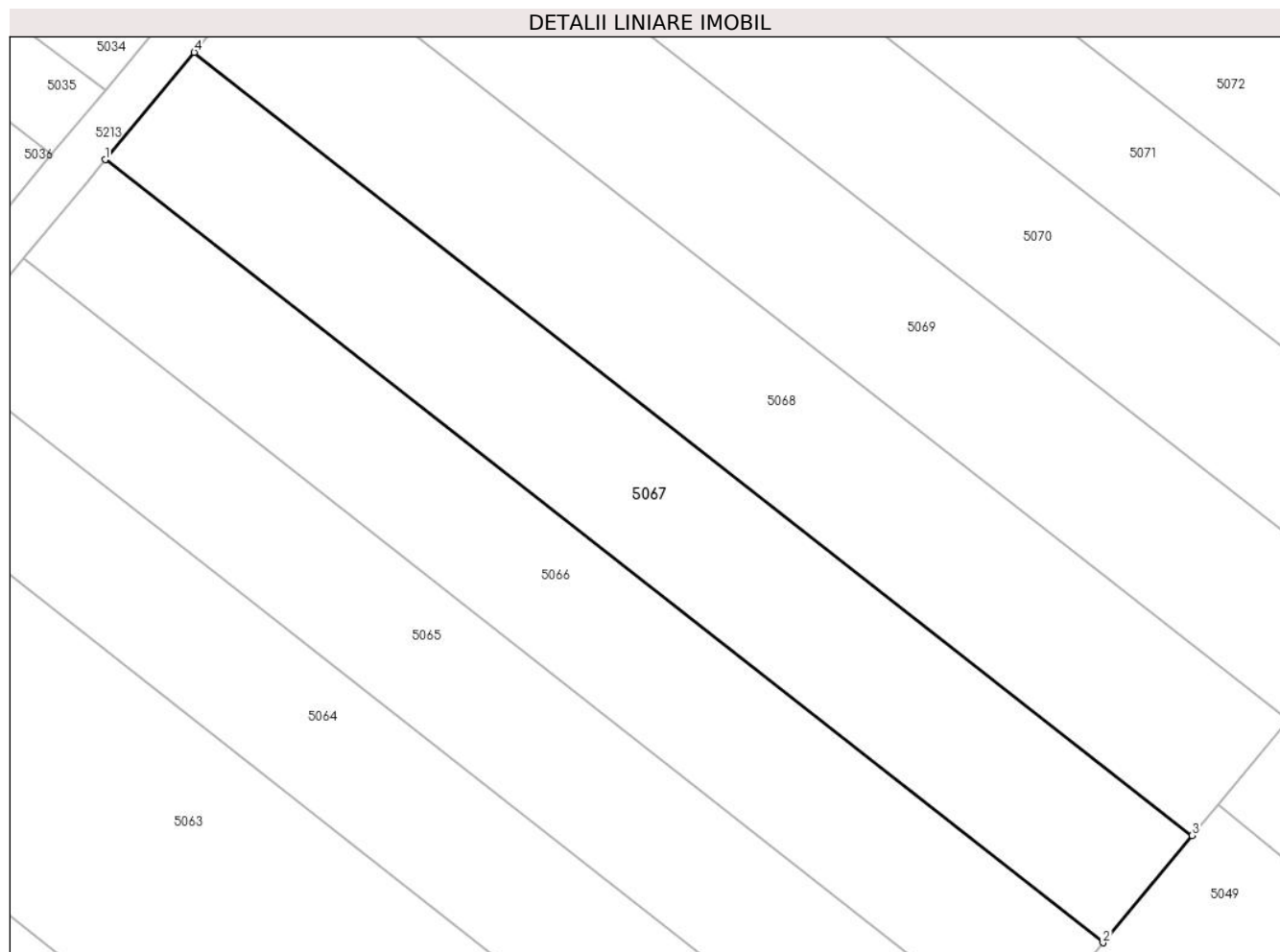
Inscrieri privind dezmembramintele dreptului de proprietate, drepturi reale de garanție și sarcini	Referințe
NU SUNT	

Anexa Nr. 1 La Partea I

Teren

Nr cadastral	Suprafața (mp)*	Observații / Referințe
	Din acte: 1.540 Masurata: 1.430	

* Suprafața este determinată în planul de proiecție Stereo 70.



Date referitoare la teren

Crt	Categorie folosință	Intra vilan	Suprafața (mp)	Tarla	Parcelă	Nr. topo	Observații / Referințe
1	arabil	NU	1.430	61	26	-	

Lungime Segmente

1) Valorile lungimilor segmentelor sunt obținute din proiecție în plan.

Punct început	X / Y	Punct sfârșit	X / Y	Lungime segment (** (m)
1	341.138,181 293.564,469	2	341.227,927 293.494,054	114.073
2	341.227,927 293.494,054	3	341.235,936 293.503,704	12.541
3	341.235,936 293.503,704	4	341.146,19 293.574,119	114.073
4	341.146,19 293.574,119	1	341.138,181 293.564,469	12.541

**** Lungimile segmentelor sunt determinate în planul de proiecție Stereo 70 și sunt rotunjite la 1 milimetru.**

***** Distanța dintre puncte este formată din segmente cumulate ce sunt mai mici decât valoarea 1 milimetru.**

**DATE DESPRE IMOBILUL NR. 5068**

Oficiul de Cadastru și Publicitate Imobiliară DOLJ
 Biroul de Cadastru și Publicitate Imobiliară Craiova

A. Partea I. Descrierea imobilului

TEREN Extravilan

Adresa: Jud. Dolj, T61,P27

Nr. Crt	Nr cadastral Nr. topografic	Suprafața* (mp)	Observații / Referințe
A1		Din acte: 1.485 Masurata: 1.540	Sector cadastral:15 Teren neimprejmut;

B. Partea II. Proprietari și acte

Inscrieri privitoare la dreptul de proprietate și alte drepturi reale		Referințe
/		
Act Administrativ nr. TDP 2482-2211, din 04/11/1111 emis de CJS DAPT DOLJ;		
B1	Intabulare, drept de PROPRIETATE, dobandit prin Reconstituire, cota actuala 1/1, cota initiala 1/1 1) PAVEL ȘT TINCA 2) STEFAN ȘT FLOAREA	A1

C. Partea III. SARCINI .

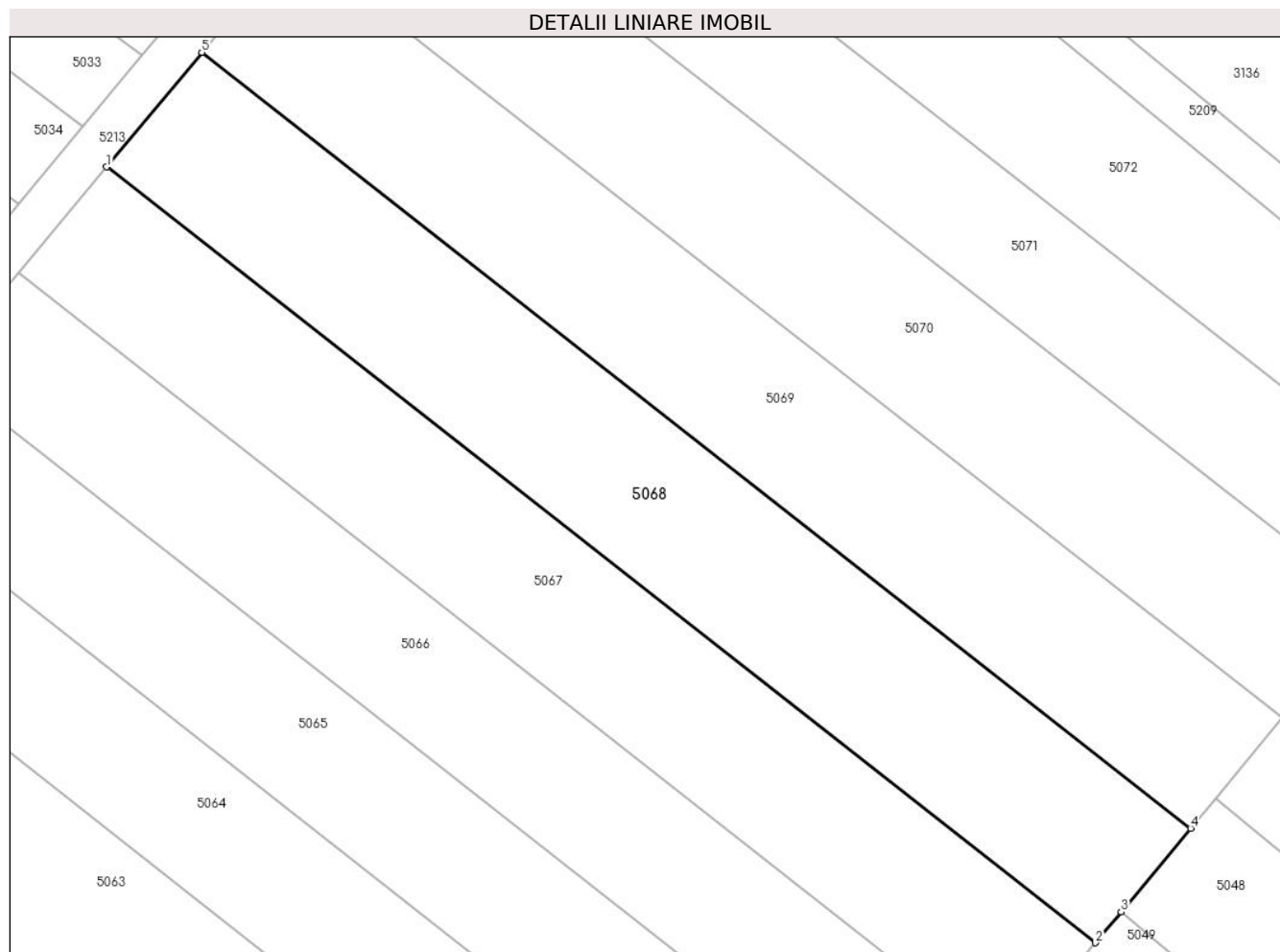
Inscrieri privind dezmembramintele dreptului de proprietate, drepturi reale de garanție și sarcini	Referințe
NU SUNT	

Anexa Nr. 1 La Partea I

Teren

Nr cadastral	Suprafața (mp)*	Observații / Referințe
	Din acte: 1.485 Masurata: 1.540	

* Suprafața este determinată în planul de proiecție Stereo 70.



Date referitoare la teren

Crt	Categorie folosință	Intra vilan	Suprafața (mp)	Tarla	Parcelă	Nr. topo	Observații / Referințe
1	arabil	NU	1.540	61	27	-	

Lungime Segmente

1) Valorile lungimilor segmentelor sunt obținute din proiecție în plan.

Punct început	X / Y	Punct sfârșit	X / Y	Lungime segment (** (m)
1	341.146,19 293.574,119	2	341.235,936 293.503,704	114.073
2	341.235,936 293.503,704	3	341.238,26 293.506,505	3.64
3	341.238,26 293.506,505	4	341.244,561 293.514,097	9.866
4	341.244,561 293.514,097	5	341.154,815 293.584,512	114.073
5	341.154,815 293.584,512	1	341.146,19 293.574,119	13.506

**** Lungimile segmentelor sunt determinate în planul de proiecție Stereo 70 și sunt rotunjite la 1 milimetru.**

***** Distanța dintre puncte este formată din segmente cumulate ce sunt mai mici decât valoarea 1 milimetru.**

**DATE DESPRE IMOBILUL NR. 5069**

Oficiul de Cadastru și Publicitate Imobiliară DOLJ
Biroul de Cadastru și Publicitate Imobiliară Craiova

A. Partea I. Descrierea imobilului

TEREN Extravilan

Adresa: Jud. Dolj, T61,P28

Nr. Crt	Nr cadastral Nr. topografic	Suprafața* (mp)	Observații / Referințe
A1	32613	1.485	Sector cadastral:15 Teren neimprejmuit;

B. Partea II. Proprietari și acte

Inscrieri privitoare la dreptul de proprietate și alte drepturi reale		Referințe
51570 / 04/11/1111		
Act Administrativ nr. TDP 1427-58136, din 04/11/1111 emis de CJSAPT DOLJ (sentinta civila nr . 1086/16-10-2006 emis de JUDECATORIA CALAFAT dosar nr 1970/2006);		
B1	Intabulare, drept de PROPRIETATE, dobandit prin Hotarare Judecatoreasca, cota actuala 1/1, cota initiala 1/1 1) FETEA GEORGE	A1

C. Partea III. SARCINI .

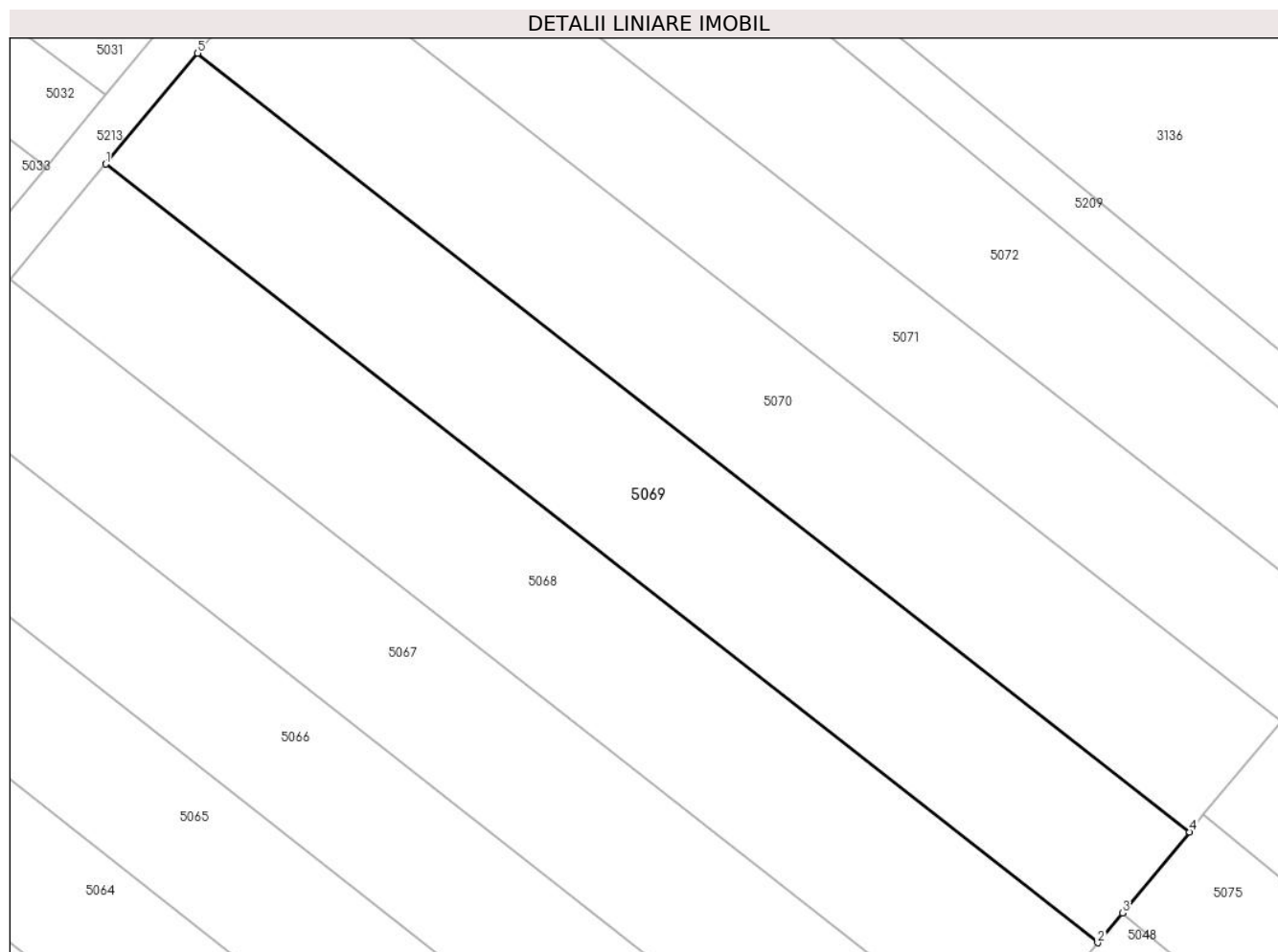
Inscrieri privind dezmembramintele dreptului de proprietate, drepturi reale de garanție și sarcini	Referințe
NU SUNT	

Anexa Nr. 1 La Partea I

Teren

Nr cadastral	Suprafața (mp)*	Observații / Referințe
32613	1.485	

* Suprafața este determinată în planul de proiecție Stereo 70.



Date referitoare la teren

Crt	Categorie folosință	Intravilan	Suprafața (mp)	Tarla	Parcelă	Nr. topo	Observații / Referințe
1	arabil	NU	1.485	61	28	-	

Lungime Segmente

1) Valorile lungimilor segmentelor sunt obținute din proiecție în plan.

Punct început	X / Y	Punct sfârșit	X / Y	Lungime segment (** (m)
1	341.154,815 293.584,512	2	341.244,561 293.514,097	114.073
2	341.244,561 293.514,097	3	341.246,809 293.516,806	3.52
3	341.246,809 293.516,806	4	341.252,877 293.524,118	9.502
4	341.252,877 293.524,118	5	341.163,132 293.594,533	114.072
5	341.163,132 293.594,533	1	341.154,815 293.584,512	13.023

**** Lungimile segmentelor sunt determinate în planul de proiecție Stereo 70 și sunt rotunjite la 1 milimetru.**

***** Distanța dintre puncte este formată din segmente cumulate ce sunt mai mici decât valoarea 1 milimetru.**

**DATE DESPRE IMOBILUL NR. 5070**

Oficiul de Cadastru și Publicitate Imobiliară DOLJ
Biroul de Cadastru și Publicitate Imobiliară Craiova

A. Partea I. Descrierea imobilului

TEREN Extravilan

Adresa: Jud. Dolj, T61,P28

Nr. Crt	Nr cadastral Nr. topografic	Suprafața* (mp)	Observații / Referințe
A1	32614	1.485	Sector cadastral:15 Teren neimprejmuit;

B. Partea II. Proprietari și acte

Inscrieri privitoare la dreptul de proprietate și alte drepturi reale		Referințe
23613 / 04/11/1111		
Hotarare Judecatoreasca nr. Sentinta civila nr 1686, din 04/11/1111 emis de JUDECATORIA CALAFAT;		
B1	Intabulare, drept de PROPRIETATE, dobandit prin Hotarare Judecatoreasca, cota actuala 1/1, cota initiala 1/1 1) SC EAST WAY SPEDITION SRL, CIF:999999999999	A1
150129 / 04/11/1111		
Act Notarial nr. Contract de ipoteca aut. nr. 659, din 04/11/1111 emis de NP Marincas Eugen;		
B2	Se noteaza interdictiile de instrainare, grevare , inchiriere, dezmembrare, comasare, restructurare , amenajare, construire, demolare , in favoarea lui 1) LIBRA INTERNET BANK SA, CIF:8119644	A1

C. Partea III. SARCINI

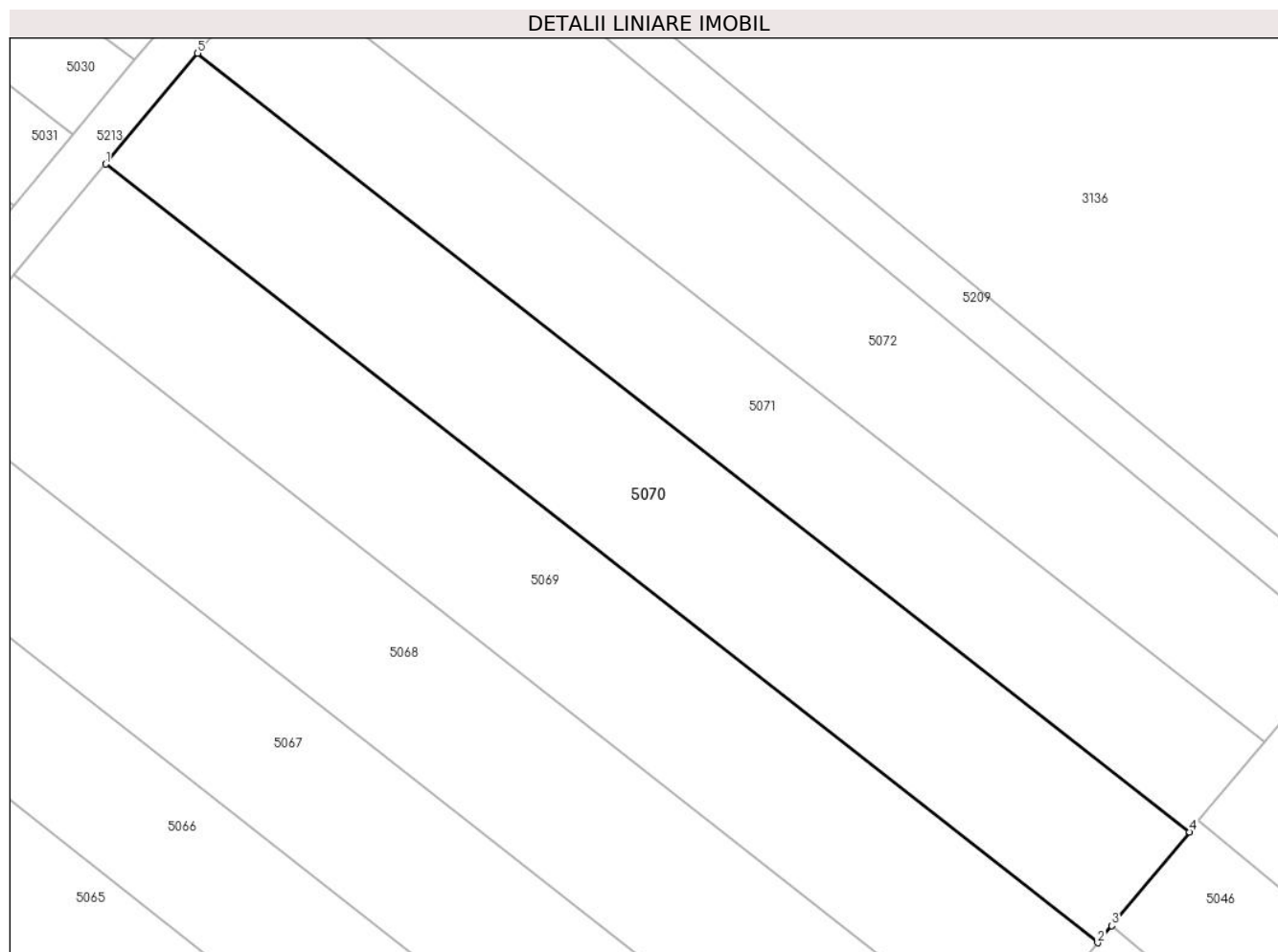
Inscrieri privind dezmembramintele dreptului de proprietate, drepturi reale de garanție și sarcini		Referințe
150129 / 04/11/1111		
Act Notarial nr. Contract de ipoteca aut. nr. 659, din 04/11/1111 emis de NP Marincas Eugen;		
C1	Intabulare, drept de IPOTECA, Valoare:8000000 RONsi celelalte obligatii de plata aferente creditului 1) LIBRA INTERNET BANK SA, CIF:8119644	A1

Anexa Nr. 1 La Partea I

Teren

Nr cadastral	Suprafața (mp)*	Observații / Referințe
32614	1.485	

* Suprafața este determinată în planul de proiecție Stereo 70.



Date referitoare la teren

Crt	Categorie folosință	Intravilan	Suprafața (mp)	Tarla	Parcelă	Nr. topo	Observații / Referințe
1	arabil	NU	1.485	61	28	-	

Lungime Segmente

1) Valorile lungimilor segmentelor sunt obținute din proiecție în plan.

Punct început	X / Y	Punct sfârșit	X / Y	Lungime segment (** (m)
1	341.163,132 293.594,533	2	341.252,877 293.524,118	114.072
2	341.252,877 293.524,118	3	341.254,161 293.525,665	2.01
3	341.254,161 293.525,665	4	341.261,194 293.534,14	11.013
4	341.261,194 293.534,14	5	341.171,449 293.604,554	114.071
5	341.171,449 293.604,554	1	341.163,132 293.594,533	13.023

**** Lungimile segmentelor sunt determinate în planul de proiecție Stereo 70 și sunt rotunjite la 1 milimetru.**

***** Distanța dintre puncte este formată din segmente cumulate ce sunt mai mici decât valoarea 1 milimetru.**

**DATE DESPRE IMOBILUL NR. 5071**

Oficiul de Cadastru și Publicitate Imobiliară DOLJ
Biroul de Cadastru și Publicitate Imobiliară Craiova

A. Partea I. Descrierea imobilului

TEREN Extravilan

Adresa: Jud. Dolj, T61,P29

Nr. Crt	Nr cadastral Nr. topografic	Suprafața* (mp)	Observații / Referințe
A1	32615	1.210	Sector cadastral:15 Teren neimprejmuit;

B. Partea II. Proprietari și acte

Inscrieri privitoare la dreptul de proprietate și alte drepturi reale		Referințe
23612 / 04/11/1111		
Hotarare Judecatoreasca nr. Sentinta civila nr 1686, din 04/11/1111 emis de JUDECATORIA CALAFAT;		
B1	Intabulare, drept de PROPRIETATE, dobandit prin Conventie, cota actuala 1/1, cota initiala 1/1 1) SC EAST WAY SPEDITION SRL, CIF:999999999999	A1
150037 / 04/11/1111		
Act Notarial nr. 659, din 04/11/1111 emis de NP Marincas Eugen;		
B2	se noteaza interdictiile de instrainare, grevare, inchiriere, dezmembrare, comasare, restructurare, amenajare, construire, demolare 1) LIBRA INTERNET BANK SA, CIF:8119644	A1

C. Partea III. SARCINI

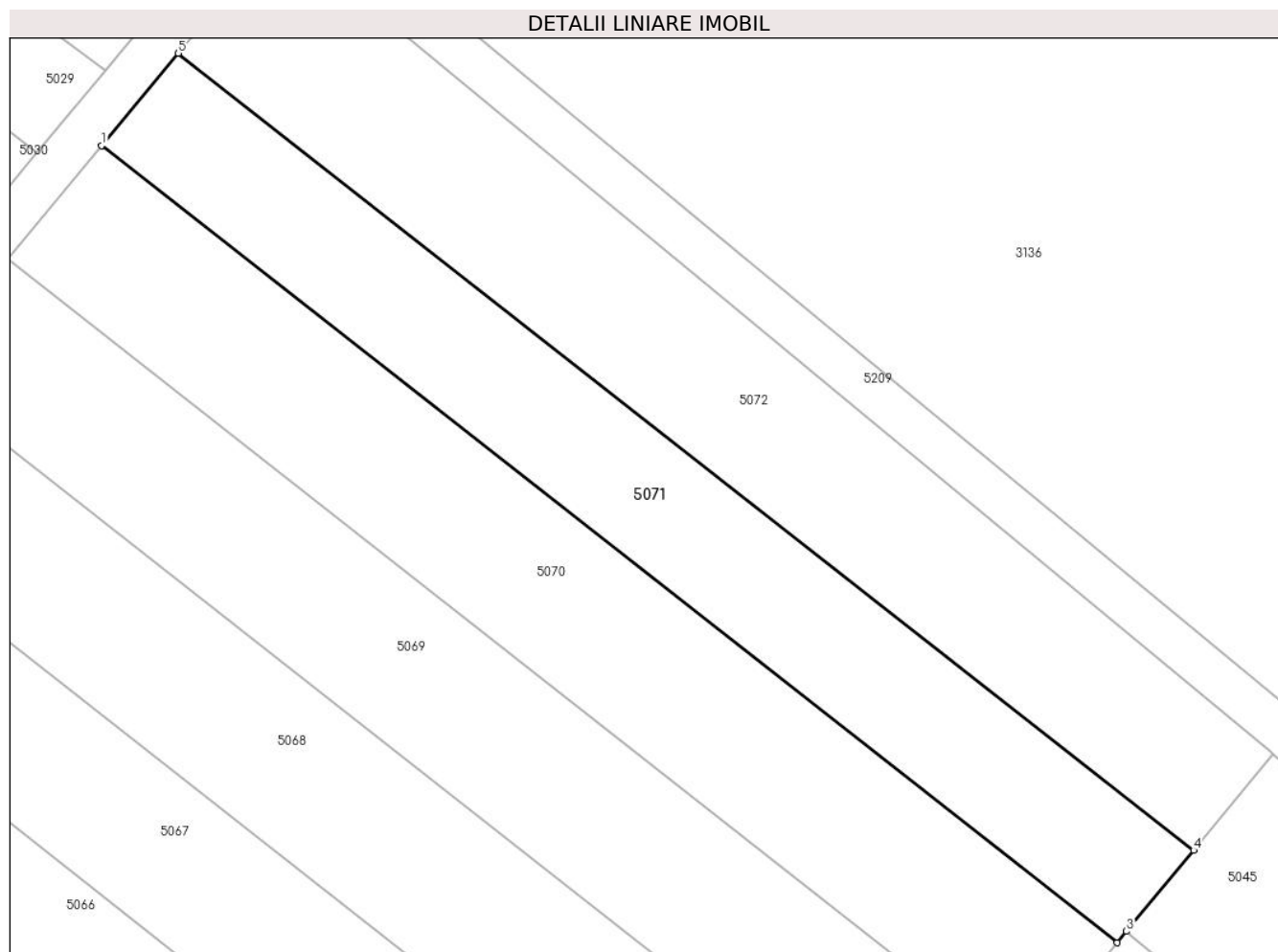
Inscrieri privind dezmembramintele dreptului de proprietate, drepturi reale de garanție și sarcini		Referințe
150037 / 04/11/1111		
Act Notarial nr. 659, din 04/11/1111 emis de NP Marincas Eugen;		
C1	Intabulare, drept de IPOTECA, Valoare:8000000 LEIsi celelalte obligatii de plata aferente creditului 1) LIBRA INTERNET BANK SA, CIF:8119644	A1

Anexa Nr. 1 La Partea I

Teren

Nr cadastral	Suprafața (mp)*	Observații / Referințe
32615	1.210	

* Suprafața este determinată în planul de proiecție Stereo 70.



Date referitoare la teren

Crt	Categorie folosință	Intra vilan	Suprafața (mp)	Tarla	Parcelă	Nr. topo	Observații / Referințe
1	arabil	NU	1.210	61	29	-	

Lungime Segmente

1) Valorile lungimilor segmentelor sunt obținute din proiecție în plan.

Punct început	X / Y	Punct sfârșit	X / Y	Lungime segment (** (m)
1	341.171,449 293.604,554	2	341.261,194 293.534,14	114.071
2	341.261,194 293.534,14	3	341.262,035 293.535,153	1.317
3	341.262,035 293.535,153	4	341.267,971 293.542,305	9.294
4	341.267,971 293.542,305	5	341.178,226 293.612,72	114.072
5	341.178,226 293.612,72	1	341.171,449 293.604,554	10.612

**** Lungimile segmentelor sunt determinate în planul de proiecție Stereo 70 și sunt rotunjite la 1 milimetru.**

***** Distanța dintre puncte este formată din segmente cumulate ce sunt mai mici decât valoarea 1 milimetru.**

**DATE DESPRE IMOBILUL NR. 5072**

Oficiul de Cadastru și Publicitate Imobiliară DOLJ
Biroul de Cadastru și Publicitate Imobiliară Craiova

A. Partea I. Descrierea imobilului

TEREN Extravilan

Adresa: Jud. Dolj, T61,P30

Nr. Crt	Nr cadastral Nr. topografic	Suprafața* (mp)	Observații / Referințe
A1	32616	1.430	Sector cadastral:15 Teren neimpregmuit;

B. Partea II. Proprietari și acte

Inscrieri privitoare la dreptul de proprietate și alte drepturi reale		Referințe
173011 / 04/11/1111		
Hotarare Judecatoreasca nr. SENTINTA CIVILA NR. 2355, din 04/11/1111 emis de JUDECATORIA CALAFAT;		
B1	Intabulare, drept de PROPRIETATE, dobandit prin Hotarare Judecatoreasca, cota actuala 1/1, cota initiala 1/1 1) SC EAST WAY SPEDITION SRL, CIF:13176107	A1
150041 / 04/11/1111		
Act Notarial nr. contract de ipoteca aut nr 659, din 04/11/1111 emis de NP Marincas Eugen;		
B2	se noteaza interdictiile de instrainare, grevare, inchiriere, dezmembrare, comasare, restructurare, amenajare, construire si demolare in favoarea 1) LIBRA INTERNET BANK SA, CIF:8119644	A1

C. Partea III. SARCINI

Inscrieri privind dezmembramintele dreptului de proprietate, drepturi reale de garanție și sarcini		Referințe
150041 / 04/11/1111		
Act Notarial nr. contract de ipoteca aut nr 659, din 04/11/1111 emis de NP Marincas Eugen;		
C1	Intabulare, drept de IPOTECA, Valoare:8000000 RONsi celelalte obligatii de plata aferente creditului 1) LIBRA INTERNET BANK SA, CIF:8119644	A1

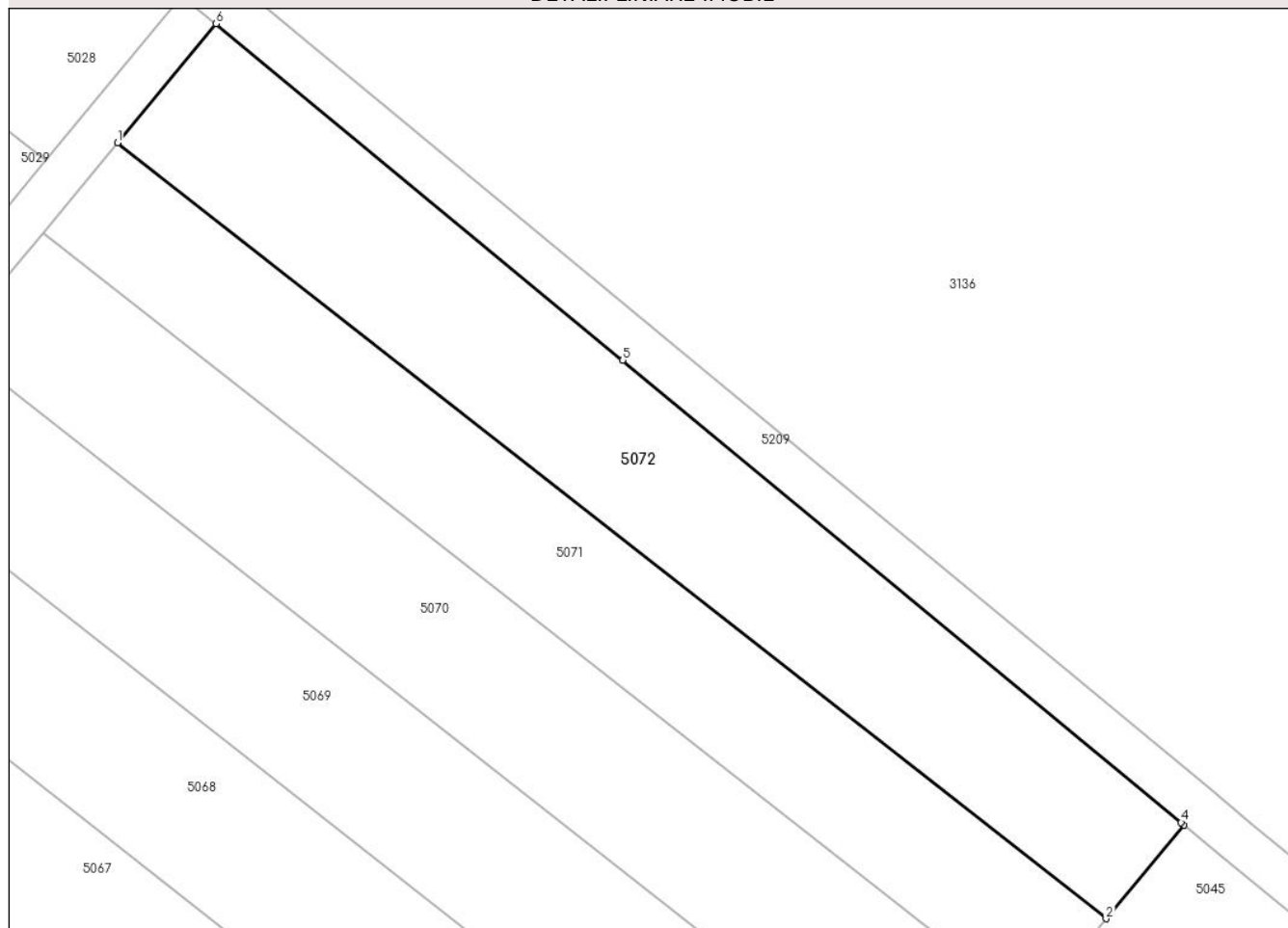
Anexa Nr. 1 La Partea I

Teren

Nr cadastral	Suprafața (mp)*	Observații / Referințe
32616	1.430	

* Suprafața este determinată în planul de proiecție Stereo 70.

DETALII LINIARE IMOBIL



Date referitoare la teren

Crt	Categorie folosință	Intra vilan	Suprafața (mp)	Tarla	Parcelă	Nr. topo	Observații / Referințe
1	arabil	NU	1.430	61	30	-	

Lungime Segmente

1) Valorile lungimilor segmentelor sunt obținute din proiecție în plan.

Punct început	X / Y	Punct sfârșit	X / Y	Lungime segment (** (m)
1	341.178,226 293.612,72	2	341.267,971 293.542,305	114.072
2	341.267,971 293.542,305	3	341.275,037 293.550,819	11.064
3	341.275,037 293.550,819	4	341.274,773 293.551,037	0.342
4	341.274,773 293.551,037	5	341.224,09 293.592,968	65.78
5	341.224,09 293.592,968	6	341.187,178 293.623,507	47.907

Punct început	X / Y	Punct sfârșit	X / Y	Lungime segment (** (m)
6	341.187,178 293.623,507	1	341.178,226 293.612,72	14.018

** Lungimile segmentelor sunt determinate în planul de proiecție Stereo 70 și sunt rotunjite la 1 milimetru.

*** Distanța dintre puncte este formată din segmente cumulate ce sunt mai mici decât valoarea 1 milimetru.

**DATE DESPRE IMOBILUL NR. 5073**

Oficiul de Cadastru și Publicitate Imobiliară DOLJ
 Biroul de Cadastru și Publicitate Imobiliară Craiova

A. Partea I. Descrierea imobilului

TEREN Extravilan

Adresa: Jud. Dolj, T62,P1

Nr. Crt	Nr cadastral Nr. topografic	Suprafața* (mp)	Observații / Referințe
A1		Din acte: 3.127 Masurata: 1.378	Sector cadastral:15 Teren neimprejmut;

B. Partea II. Proprietari și acte

Inscrieri privitoare la dreptul de proprietate și alte drepturi reale		Referințe
/		
Act Administrativ nr. TDP 882-59058, din 04/11/1111 emis de CJS DAPT DOLJ;		
B1	Intabulare, drept de PROPRIETATE, dobandit prin Reconstituire, cota actuala 1/1, cota initiala 1/1 1) BĂILESTEANU P PETRE	A1

C. Partea III. SARCINI .

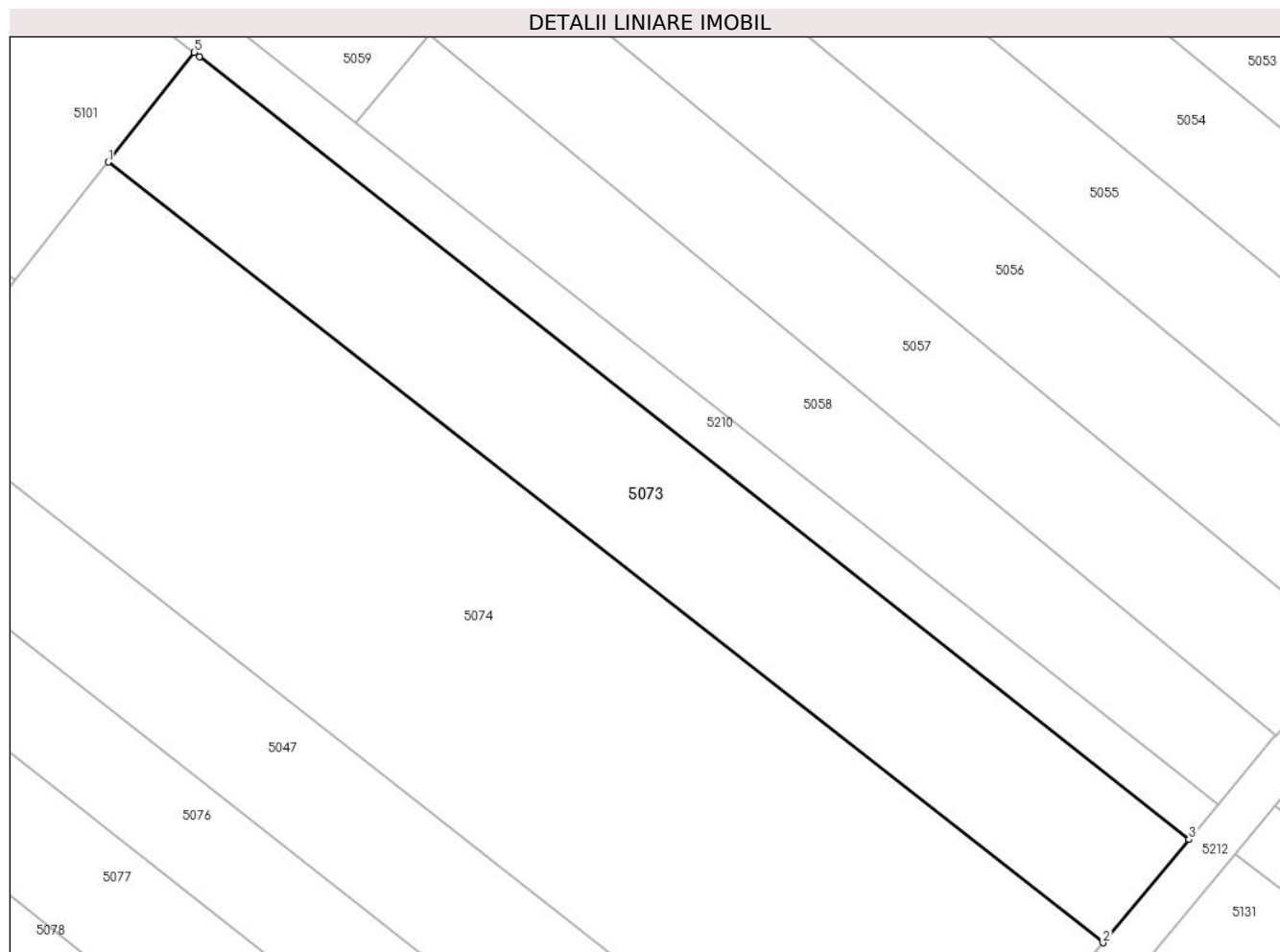
Inscrieri privind dezmembramintele dreptului de proprietate, drepturi reale de garanție și sarcini	Referințe
NU SUNT	

Anexa Nr. 1 La Partea I

Teren

Nr cadastral	Suprafața (mp)*	Observații / Referințe
	Din acte: 3.127 Masurata: 1.378	

* Suprafața este determinată în planul de proiecție Stereo 70.



Date referitoare la teren

Crt	Categorie folosință	Intra vilan	Suprafața (mp)	Tarla	Parcelă	Nr. topo	Observații / Referințe
1	arabil	NU	1.378	62	1	-	

Lungime Segmente

1) Valorile lungimilor segmentelor sunt obținute din proiecție în plan.

Punct început	X / Y	Punct sfârșit	X / Y	Lungime segment (** (m)
1	341.136,435 293.406,943	2	341.225,117 293.337,367	112.718
2	341.225,117 293.337,367	3	341.232,791 293.346,562	11.977
3	341.232,791 293.346,562	4	341.144,575 293.416,365	112.492
4	341.144,575 293.416,365	5	341.144,11 293.416,726	0.589
5	341.144,11 293.416,726	1	341.136,435 293.406,943	12.434

**** Lungimile segmentelor sunt determinate în planul de proiecție Stereo 70 și sunt rotunjite la 1 milimetru.**

***** Distanța dintre puncte este formată din segmente cumulate ce sunt mai mici decât valoarea 1 milimetru.**

**DATE DESPRE IMOBILUL NR. 5074**

Oficiul de Cadastru și Publicitate Imobiliară DOLJ
Biroul de Cadastru și Publicitate Imobiliară Craiova

A. Partea I. Descrierea imobilului

TEREN Extravilan

Adresa: Jud. Dolj, T62,P2

Nr. Crt	Nr cadastral Nr. topografic	Suprafața* (mp)	Observații / Referințe
A1	32376	3.127	Sector cadastral:15 Teren neimprejmit;

B. Partea II. Proprietari și acte

Inscrieri privitoare la dreptul de proprietate și alte drepturi reale		Referințe
24521 / 04/11/1111		
Hotarare Judecatoreasca nr. Sentinta civila nr. 1743, din 04/11/1111 emis de JUDECATORIA CALAFAT (Dosar nr. 2781/201/2012);		
B1	Intabulare, drept de PROPRIETATE, dobandit prin Hotarare Judecatoreasca, cota actuala 1/1, cota initiala 1/1 1) SC EAST WAY SPEDITION SRL, CIF:13176107	A1
150105 / 04/11/1111		
Act Notarial nr. Contract de ipotca aut nr. 659, din 04/11/1111 emis de NP Marincas Eugen;		
B2	se noteaza interdictiile de intrainare, grevare , inchiriere, dezmembrare , comsare, restructurare, amenajare , demolare si construire 1) LIBRA INTERNET BANK SA, CIF:8119644	A1

C. Partea III. SARCINI

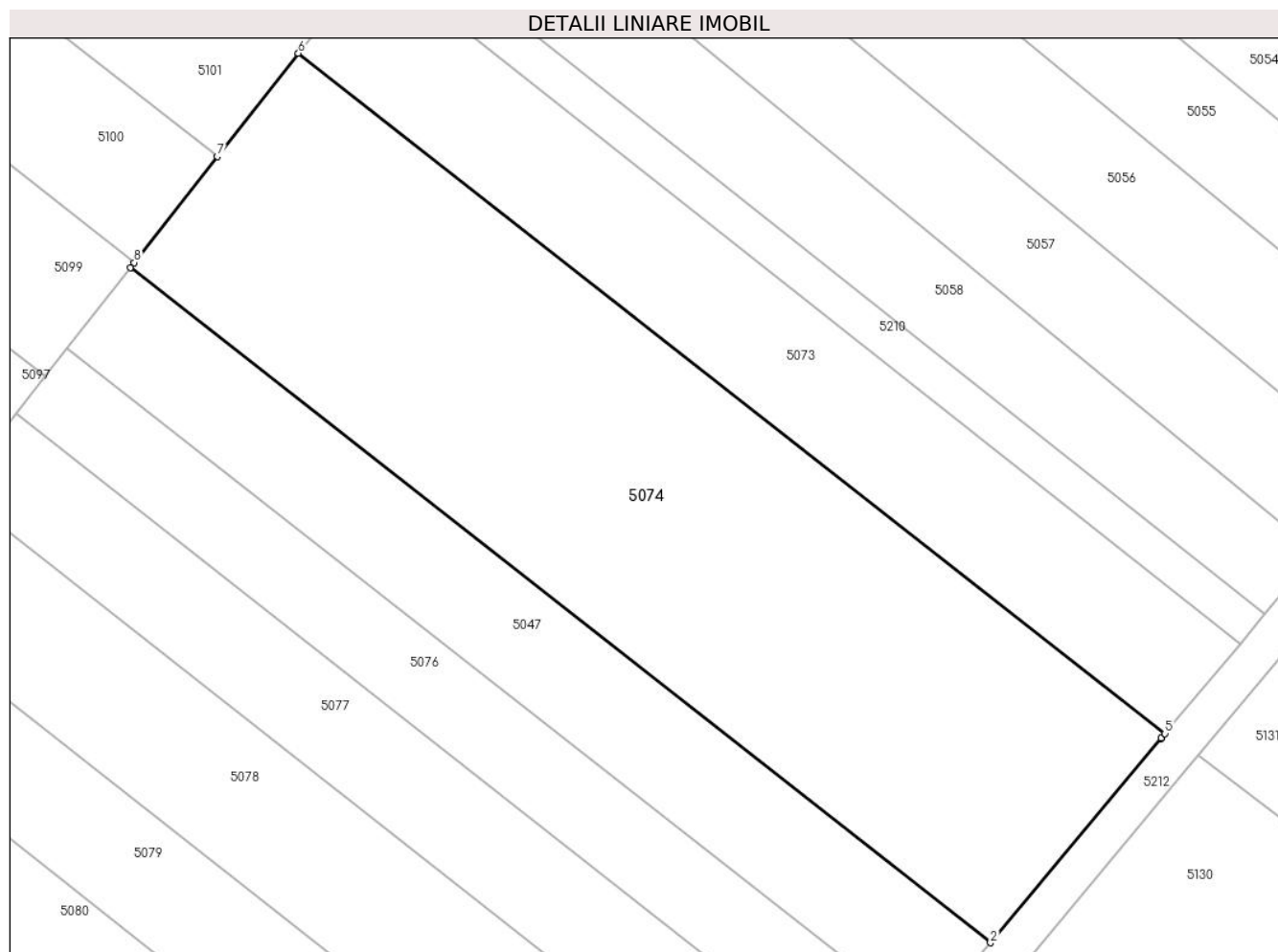
Inscrieri privind dezmembramintele dreptului de proprietate, drepturi reale de garanție și sarcini		Referințe
150105 / 04/11/1111		
Act Notarial nr. Contract de ipotca aut nr. 659, din 04/11/1111 emis de NP Marincas Eugen;		
C1	Intabulare, drept de IPOTECA, Valoare:8000000 RONsi celelalte obligatii de plata aferente creditului 1) LIBRA INTERNET BANK SA, CIF:8119644	A1

Anexa Nr. 1 La Partea I

Teren

Nr cadastral	Suprafața (mp)*	Observații / Referințe
32376	3.127	

* Suprafața este determinată în planul de proiecție Stereo 70.



Date referitoare la teren

Crt	Categorie folosință	Intra vilan	Suprafața (mp)	Tarla	Parcelă	Nr. topo	Observații / Referințe
1	arabil	NU	3.127	62	2	-	

Lungime Segmente

1) Valorile lungimilor segmentelor sunt obținute din proiecție în plan.

Punct început	X / Y	Punct sfârșit	X / Y	Lungime segment (** (m)
1	341.119,247 293.385,035	2	341.207,269 293.315,977	111.879
2	341.207,269 293.315,977	3	341.224,707 293.336,876	27.219
3	341.224,707 293.336,876	4	341.224,746 293.336,922	0.06
4	341.224,746 293.336,922	5	341.225,117 293.337,367	0.579
5	341.225,117 293.337,367	6	341.136,435 293.406,943	112.718

Punct început	X / Y	Punct sfârșit	X / Y	Lungime segment (** (m)
6	341.136,435 293.406,943	7	341.128,155 293.396,389	13.414
7	341.128,155 293.396,389	8	341.119,637 293.385,532	13.8
8	341.119,637 293.385,532	1	341.119,247 293.385,035	0.632

** Lungimile segmentelor sunt determinate în planul de proiecție Stereo 70 și sunt rotunjite la 1 milimetru.

*** Distanța dintre puncte este formată din segmente cumulate ce sunt mai mici decât valoarea 1 milimetru.

**DATE DESPRE IMOBILUL NR. 5075**

Oficiul de Cadastru și Publicitate Imobiliară DOLJ
Biroul de Cadastru și Publicitate Imobiliară Craiova

A. Partea I. Descrierea imobilului

TEREN Extravilan

Adresa: Jud. Dolj, T62,P3

Nr. Crt	Nr cadastral Nr. topografic	Suprafața* (mp)	Observații / Referințe
A1		1.116	Sector cadastral:15 Teren neimprejmuit;

B. Partea II. Proprietari și acte

Inscrieri privitoare la dreptul de proprietate și alte drepturi reale		Referințe
/		
Act Normativ nr. 7, din 04/11/1111 emis de PARLAMENTUL ROMÂNIEI;		
B1	Inscrierea provizorie, drept de PROPRIETATE, dobandit prin Lege, cota actuala 1/1, cota initiala 1/1	A1
1) NEIDENTIFICAT NEIDENTIFICAT, CIF:0000000000000		

C. Partea III. SARCINI .

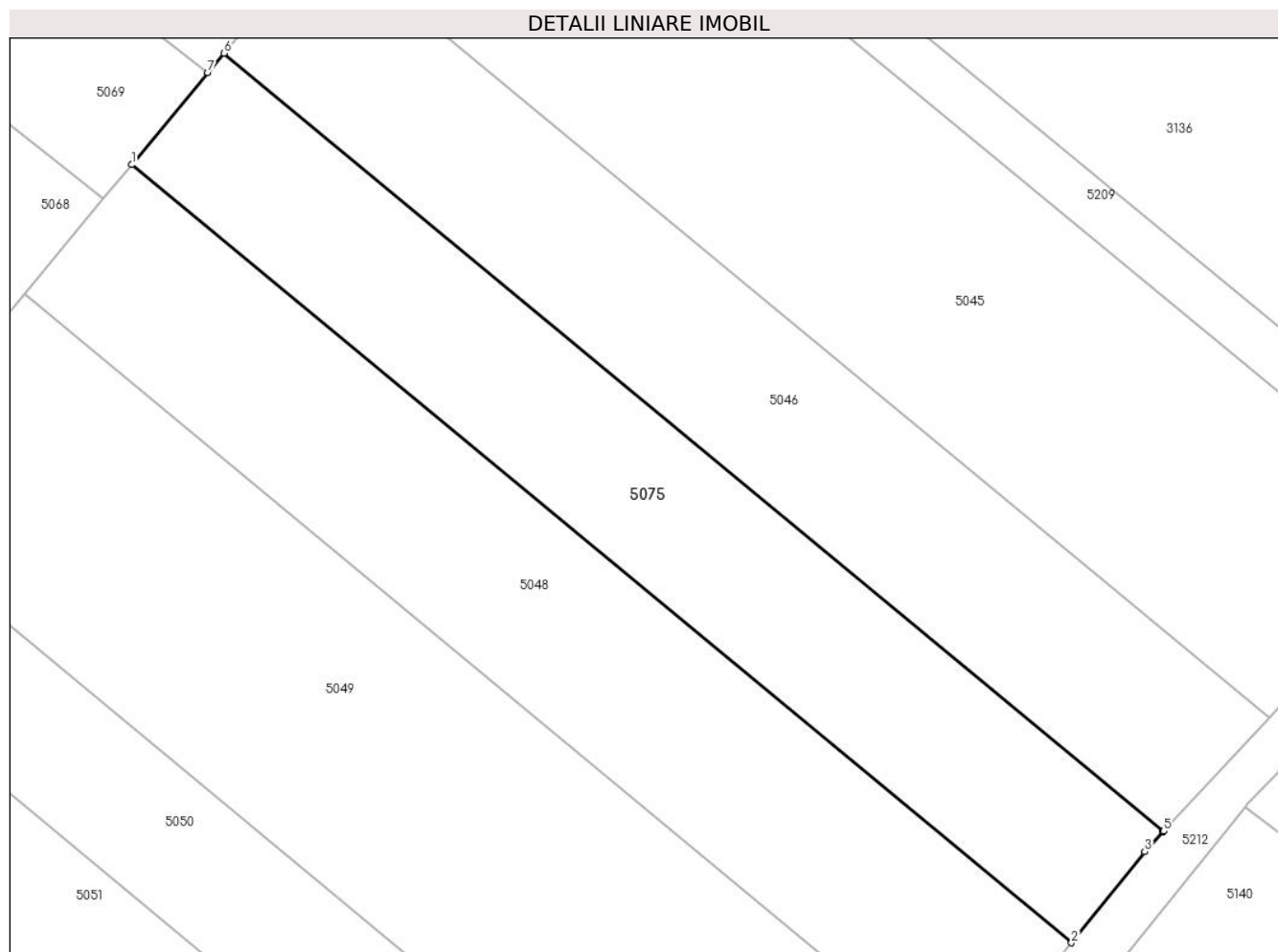
Inscrieri privind dezmembramintele dreptului de proprietate, drepturi reale de garanție și sarcini	Referințe
NU SUNT	

Anexa Nr. 1 La Partea I

Teren

Nr cadastral	Suprafața (mp)*	Observații / Referințe
	1.116	

* Suprafața este determinată în planul de proiecție Stereo 70.



Date referitoare la teren

Crt	Categorie folosință	Intra vilan	Suprafața (mp)	Tarla	Parcelă	Nr. topo	Observații / Referințe
1	arabil	NU	1.116	62	3	-	

Lungime Segmente

1) Valorile lungimilor segmentelor sunt obținute din proiecție în plan.

Punct început	X / Y	Punct sfârșit	X / Y	Lungime segment (** (m)
1	341.246,809 293.516,806	2	341.321,553 293.454,969	97.008
2	341.321,553 293.454,969	3	341.327,377 293.462,209	9.292
3	341.327,377 293.462,209	4	341.328,847 293.463,793	2.161
4	341.328,847 293.463,793	5	341.328,891 293.463,84	0.064
5	341.328,891 293.463,84	6	341.254,161 293.525,665	96.989

Punct început	X / Y	Punct sfârșit	X / Y	Lungime segment (** (m)
6	341.254,161 293.525,665	7	341.252,877 293.524,118	2.01
7	341.252,877 293.524,118	1	341.246,809 293.516,806	9.502

** Lungimile segmentelor sunt determinate în planul de proiecție Stereo 70 și sunt rotunjite la 1 milimetru.

*** Distanța dintre puncte este formată din segmente cumulate ce sunt mai mici decât valoarea 1 milimetru.

**DATE DESPRE IMOBILUL NR. 5076**

Oficiul de Cadastru și Publicitate Imobiliară DOLJ
Biroul de Cadastru și Publicitate Imobiliară Craiova

A. Partea I. Descrierea imobilului

TEREN Extravilan

Adresa: Jud. Dolj, T62,P4

Nr. Crt	Nr cadastral Nr. topografic	Suprafața* (mp)	Observații / Referințe
A1	32378	954	Sector cadastral:15 Teren neimpregmuit;

B. Partea II. Proprietari și acte

Inscrieri privitoare la dreptul de proprietate și alte drepturi reale		Referințe
24513 / 04/11/1111		
Act Notarial nr. Sentinta civila nr. 1675, din 04/11/1111 emis de JUDECATORIA CALAFAT;		
B1	Intabulare, drept de PROPRIETATE, dobandit prin Hotarare judecatoreasca, cota actuala 1/1, cota initiala 1/1 1) SC EAST WAY SPEDITION SRL, CIF:13176107	A1
150112 / 04/11/1111		
Act Notarial nr. Contract de Ipoteca 659, din 04/11/1111 emis de NP Marincas Eugen;		
B2	Se noteaza interdictiile de instrainare , grevare , inchiriere , dezmembrare , comasare , restructurare , amenajare , construire , demolare 1) LIBRA INTERNET BANK SA, CIF:8119644	A1

C. Partea III. SARCINI

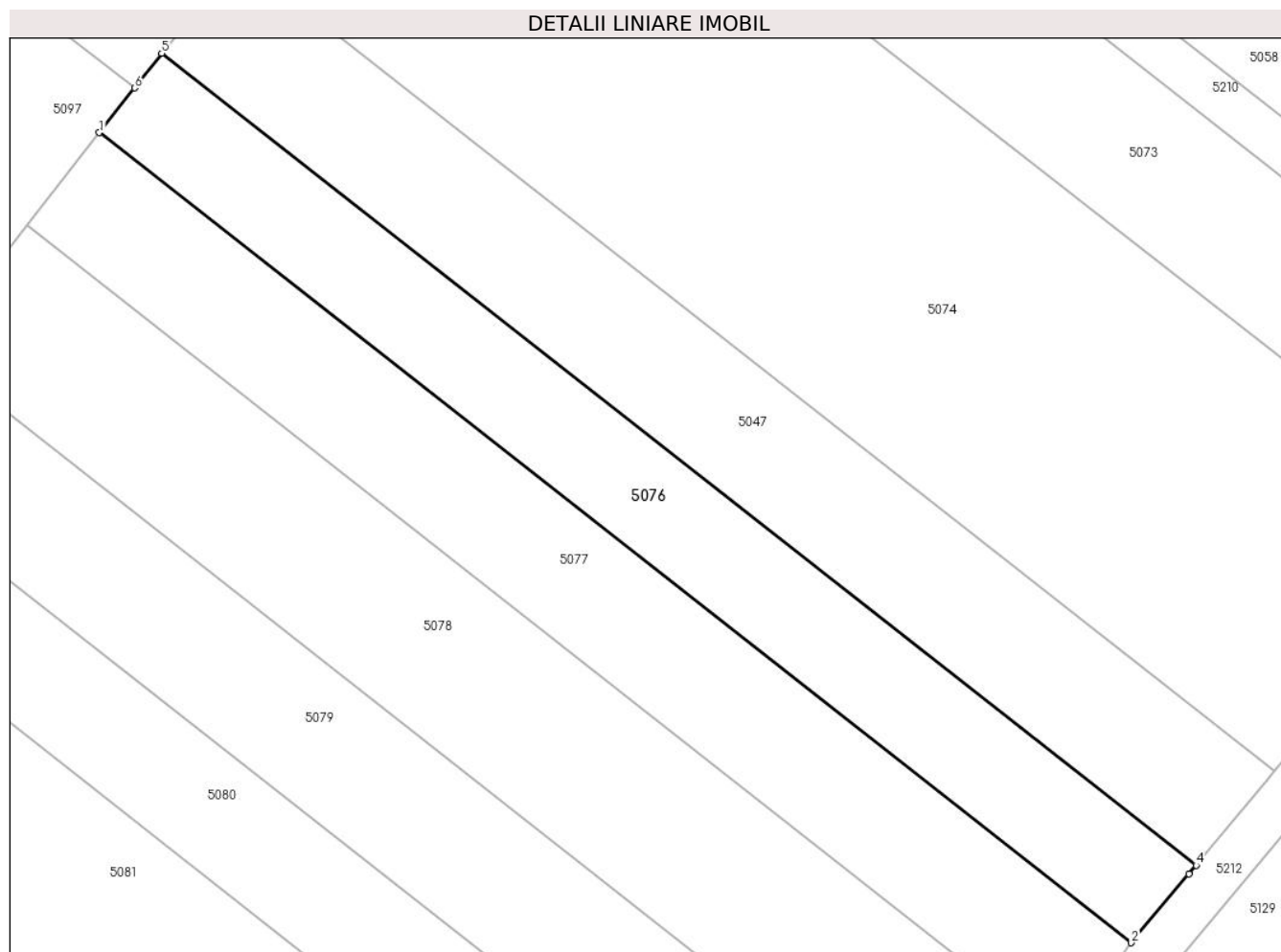
Inscrieri privind dezmembramintele dreptului de proprietate, drepturi reale de garanție și sarcini		Referințe
150112 / 04/11/1111		
Act Notarial nr. Contract de Ipoteca 659, din 04/11/1111 emis de NP Marincas Eugen;		
C1	Intabulare, drept de IPOTECA, Valoare:8000000 RON,plus celelalte obligatii de plata aferente creditului 1) LIBRA INTERNET BANK SA, CIF:8119644	A1

Anexa Nr. 1 La Partea I

Teren

Nr cadastral	Suprafața (mp)*	Observații / Referințe
32378	954	

* Suprafața este determinată în planul de proiecție Stereo 70.



Date referitoare la teren

Crt	Categorie folosință	Intravilan	Suprafața (mp)	Tarla	Parcelă	Nr. topo	Observații / Referințe
1	arabil	NU	954	62	4	-	

Lungime Segmente

1) Valorile lungimilor segmentelor sunt obținute din proiecție în plan.

Punct început	X / Y	Punct sfârșit	X / Y	Lungime segment (** (m)
1	341.107,521 293.370,089	2	341.195,092 293.301,384	111.306
2	341.195,092 293.301,384	3	341.199,967 293.307,227	7.61
3	341.199,967 293.307,227	4	341.200,579 293.307,96	0.955
4	341.200,579 293.307,96	5	341.112,805 293.376,824	111.564
5	341.112,805 293.376,824	6	341.110,499 293.373,885	3.736

Punct început	X / Y	Punct sfârşit	X / Y	Lungime segment (** (m)
6	341.110,499 293.373,885	1	341.107,521 293.370,089	4.825

** Lungimile segmentelor sunt determinate în planul de proiecţie Stereo 70 şi sunt rotunjite la 1 milimetru.

*** Distanţa dintre puncte este formată din segmente cumulate ce sunt mai mici decât valoarea 1 milimetru.

**DATE DESPRE IMOBILUL NR. 5077**

Oficiul de Cadastru și Publicitate Imobiliară DOLJ
Biroul de Cadastru și Publicitate Imobiliară Craiova

A. Partea I. Descrierea imobilului

TEREN Extravilan

Adresa: Jud. Dolj, T62,P5

Nr. Crt	Nr cadastral Nr. topografic	Suprafața* (mp)	Observații / Referințe
A1	32379	1.113	Sector cadastral:15 Teren neimprejmuit;

B. Partea II. Proprietari și acte

Inscrieri privitoare la dreptul de proprietate și alte drepturi reale		Referințe
173018 / 04/11/1111		
Hotarare Judecatoreasca nr. SENTINTA CIVILA NR. 1202, din 04/11/1111 emis de JUDECATORIA CALAFAT;		
B1	Intabulare, drept de PROPRIETATE, dobandit prin Hotarare Judecatoreasca, cota actuala 1/1, cota initiala 1/1 1) SC EAST WAY SPEDITION SRL, CIF:13176107	A1
150121 / 04/11/1111		
Act Notarial nr. Contract de ipoteca imobiliara aut. nr.659, din 04/11/1111 emis de NP Marincas Eugen;		
B2	Se noteaza interdictiile de instrainare, grevare, inchiriere, dezmembrare, alipire, construire, demolare, restructurare si amenajare; 1) LIBRA INTERNET BANK SA, CIF:8119644	A1

C. Partea III. SARCINI

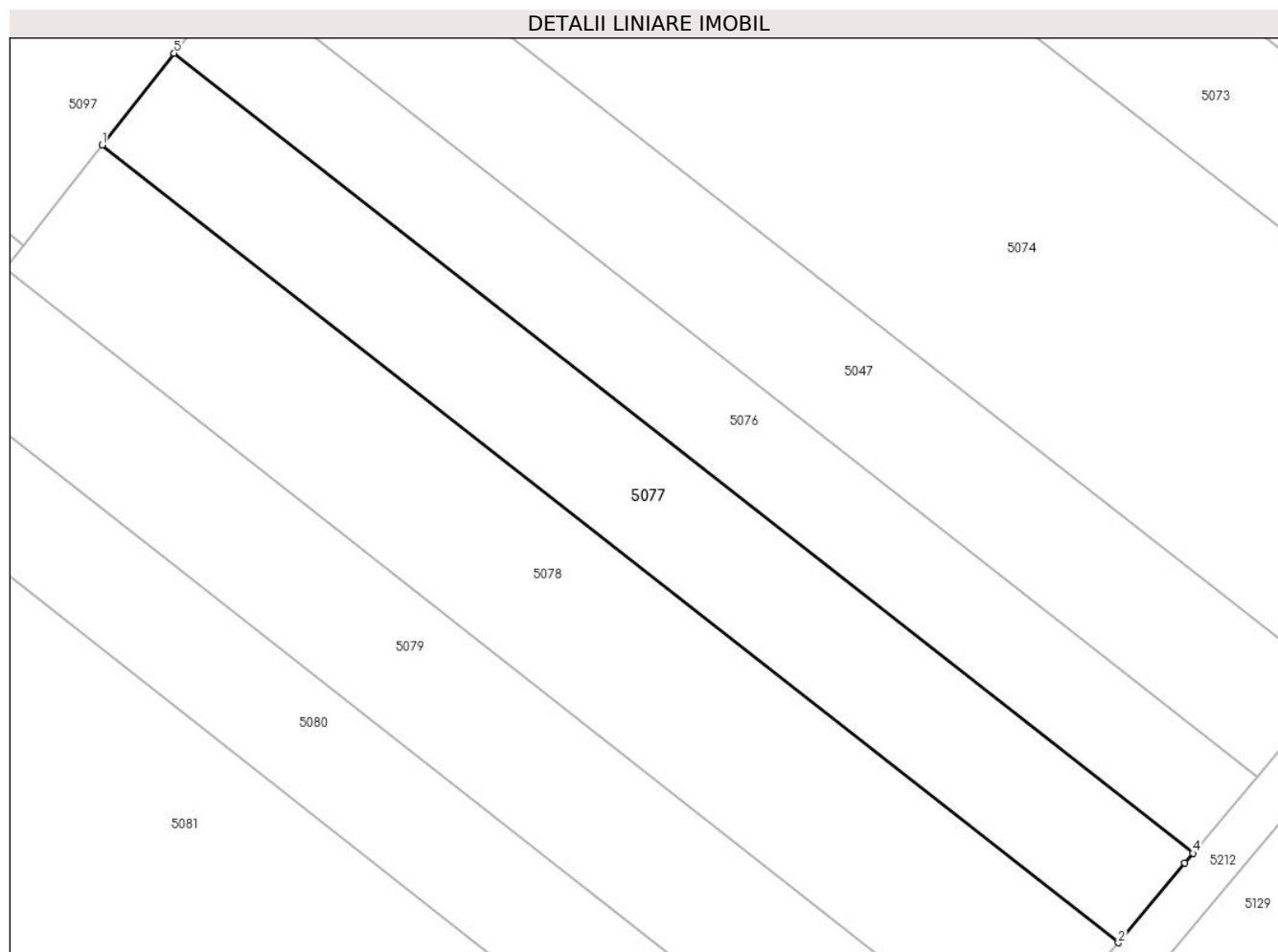
Inscrieri privind dezmembramintele dreptului de proprietate, drepturi reale de garanție și sarcini		Referințe
150121 / 04/11/1111		
Act Notarial nr. Contract de ipoteca imobiliara aut. nr.659, din 04/11/1111 emis de NP Marincas Eugen;		
C1	Intabulare, drept de IPOTECA, Valoare:8000000 RONsi celelalte obligatii aferente creditului; 1) LIBRA INTERNET BANK SA, CIF:8119644	A1

Anexa Nr. 1 La Partea I

Teren

Nr cadastral	Suprafața (mp)*	Observații / Referințe
32379	1.113	

* Suprafața este determinată în planul de proiecție Stereo 70.



Date referitoare la teren

Crt	Categorie folosință	Intra vilan	Suprafața (mp)	Tarla	Parcelă	Nr. topo	Observații / Referințe
1	arabil	NU	1.113	62	5	-	

Lungime Segmente

1) Valorile lungimilor segmentelor sunt obținute din proiecție în plan.

Punct început	X / Y	Punct sfârșit	X / Y	Lungime segment (** (m)
1	341.101,34 293.362,211	2	341.188,674 293.293,692	111.005
2	341.188,674 293.293,692	3	341.194,393 293.300,546	8.927
3	341.194,393 293.300,546	4	341.195,092 293.301,384	1.091
4	341.195,092 293.301,384	5	341.107,521 293.370,089	111.306
5	341.107,521 293.370,089	1	341.101,34 293.362,211	10.013

**** Lungimile segmentelor sunt determinate în planul de proiecție Stereo 70 și sunt rotunjite la 1 milimetru.**

***** Distanța dintre puncte este formată din segmente cumulate ce sunt mai mici decât valoarea 1 milimetru.**

**DATE DESPRE IMOBILUL NR. 5078**

Oficiul de Cadastru și Publicitate Imobiliară DOLJ
Biroul de Cadastru și Publicitate Imobiliară Craiova

A. Partea I. Descrierea imobilului

TEREN Extravilan

Adresa: Jud. Dolj, T62,P6

Nr. Crt	Nr cadastral Nr. topografic	Suprafața* (mp)	Observații / Referințe
A1	32380	1.500	Sector cadastral:15 Teren neimprejmuit;

B. Partea II. Proprietari și acte

Inscrieri privitoare la dreptul de proprietate și alte drepturi reale		Referințe
129976 / 04/11/1111		
Hotarare Judecatoreasca nr. SENTINTA CIVILA NR.1531, din 04/11/1111 emis de JUDECATORIA CALAFAT;		
B1	Intabulare, drept de PROPRIETATE, dobandit prin Hotarare Judecatoreasca, cota actuala 1/1, cota initiala 1/1 1) SC EAST WAY SPEDITION SRL, CIF:13176107	A1
150120 / 04/11/1111		
Act Notarial nr. Contract de ipoteca aut nr 659, din 04/11/1111 emis de NP Marincas Eugen;		
B2	Se noteaza interdictiile de instrainare, grevare, inchiriere, dezmembrare, comasare ,restructurare, amenajare, construire, demolare 1) LIBRA INTERNET BANK SA, CIF:8119644	A1

C. Partea III. SARCINI

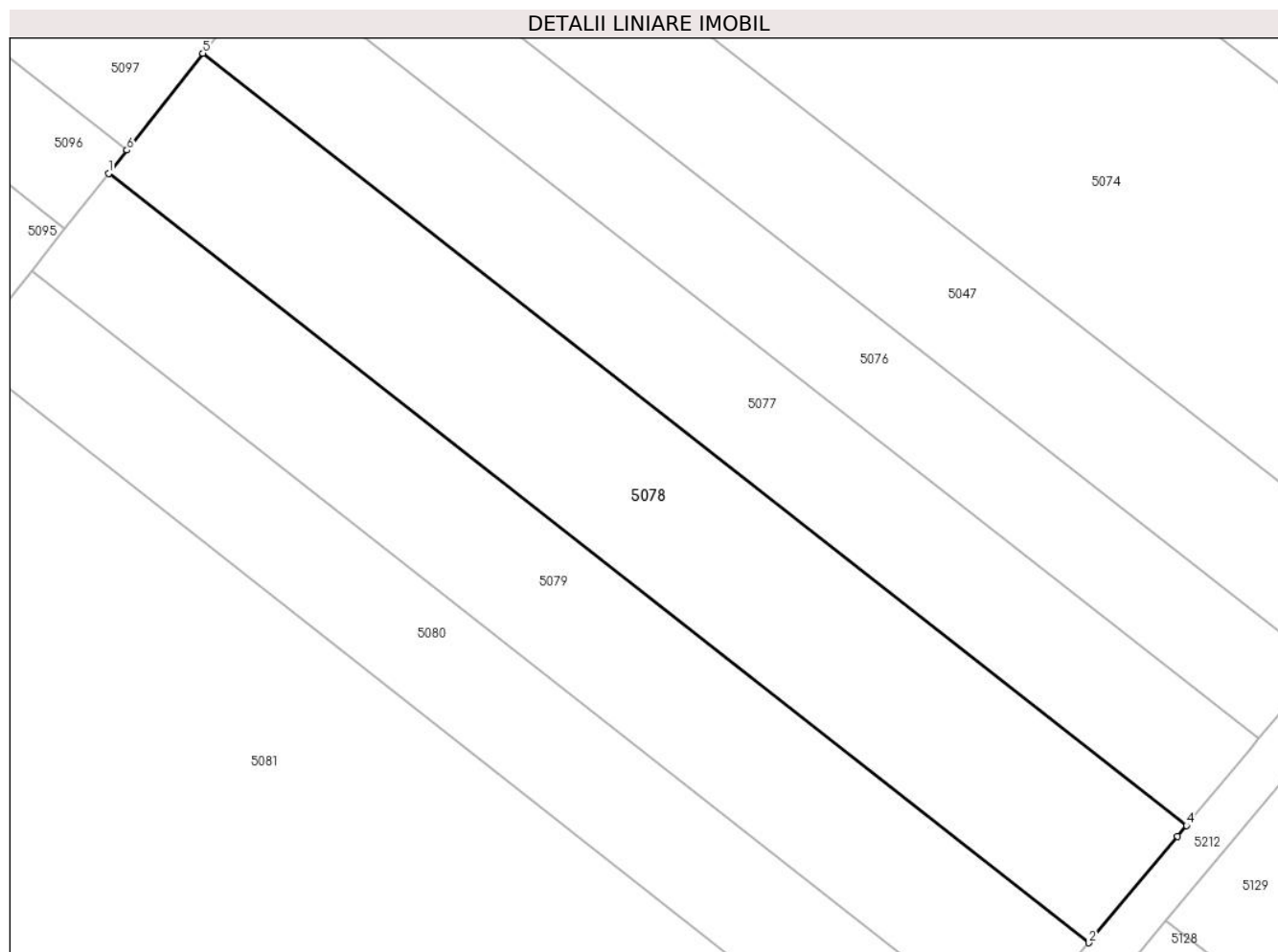
Inscrieri privind dezmembramintele dreptului de proprietate, drepturi reale de garanție și sarcini		Referințe
150120 / 04/11/1111		
Act Notarial nr. Contract de ipoteca aut nr 659, din 04/11/1111 emis de NP Marincas Eugen;		
C1	Intabulare, drept de IPOTECA, Valoare:8000000 RONplus celelalte obligatii de plata aferente creditului 1) LIBRA INTERNET BANK SA, CIF:8119644	A1

Anexa Nr. 1 La Partea I

Teren

Nr cadastral	Suprafața (mp)*	Observații / Referințe
32380	1.500	

* Suprafața este determinată în planul de proiecție Stereo 70.



Date referitoare la teren

Crt	Categorie folosință	Intra vilan	Suprafața (mp)	Tarla	Parcelă	Nr. topo	Observații / Referințe
1	arabil	NU	1.500	62	6	-	

Lungime Segmente

1) Valorile lungimilor segmentelor sunt obținute din proiecție în plan.

Punct început	X / Y	Punct sfârșit	X / Y	Lungime segment (** (m)
1	341.092,984 293.351,56	2	341.179,997 293.283,293	110.597
2	341.179,997 293.283,293	3	341.187,888 293.292,75	12.317
3	341.187,888 293.292,75	4	341.188,674 293.293,692	1.227
4	341.188,674 293.293,692	5	341.101,34 293.362,211	111.005
5	341.101,34 293.362,211	6	341.094,596 293.353,614	10.927

Punct început	X / Y	Punct sfârșit	X / Y	Lungime segment (** (m)
6	341.094,596 293.353,614	1	341.092,984 293.351,56	2.611

** Lungimile segmentelor sunt determinate în planul de proiecție Stereo 70 și sunt rotunjite la 1 milimetru.

*** Distanța dintre puncte este formată din segmente cumulate ce sunt mai mici decât valoarea 1 milimetru.

**DATE DESPRE IMOBILUL NR. 5079**

Oficiul de Cadastru și Publicitate Imobiliară DOLJ
Biroul de Cadastru și Publicitate Imobiliară Craiova

A. Partea I. Descrierea imobilului

TEREN Extravilan

Adresa: Jud. Dolj, T62,P7

Nr. Crt	Nr cadastral Nr. topografic	Suprafața* (mp)	Observații / Referințe
A1		1.219	Sector cadastral:15 Teren neimpregmuit;

B. Partea II. Proprietari și acte

Inscrieri privitoare la dreptul de proprietate și alte drepturi reale	Referințe
/	
Act Administrativ nr. TDP 1422-58136, din 04/11/1111 emis de CJS DAPT DOLJ;	
B1	A1
Intabulare, drept de PROPRIETATE, dobandit prin Reconstituire, cota actuala 1/1, cota initiala 1/1	
1) CÎLTA B VASILICA	

C. Partea III. SARCINI .

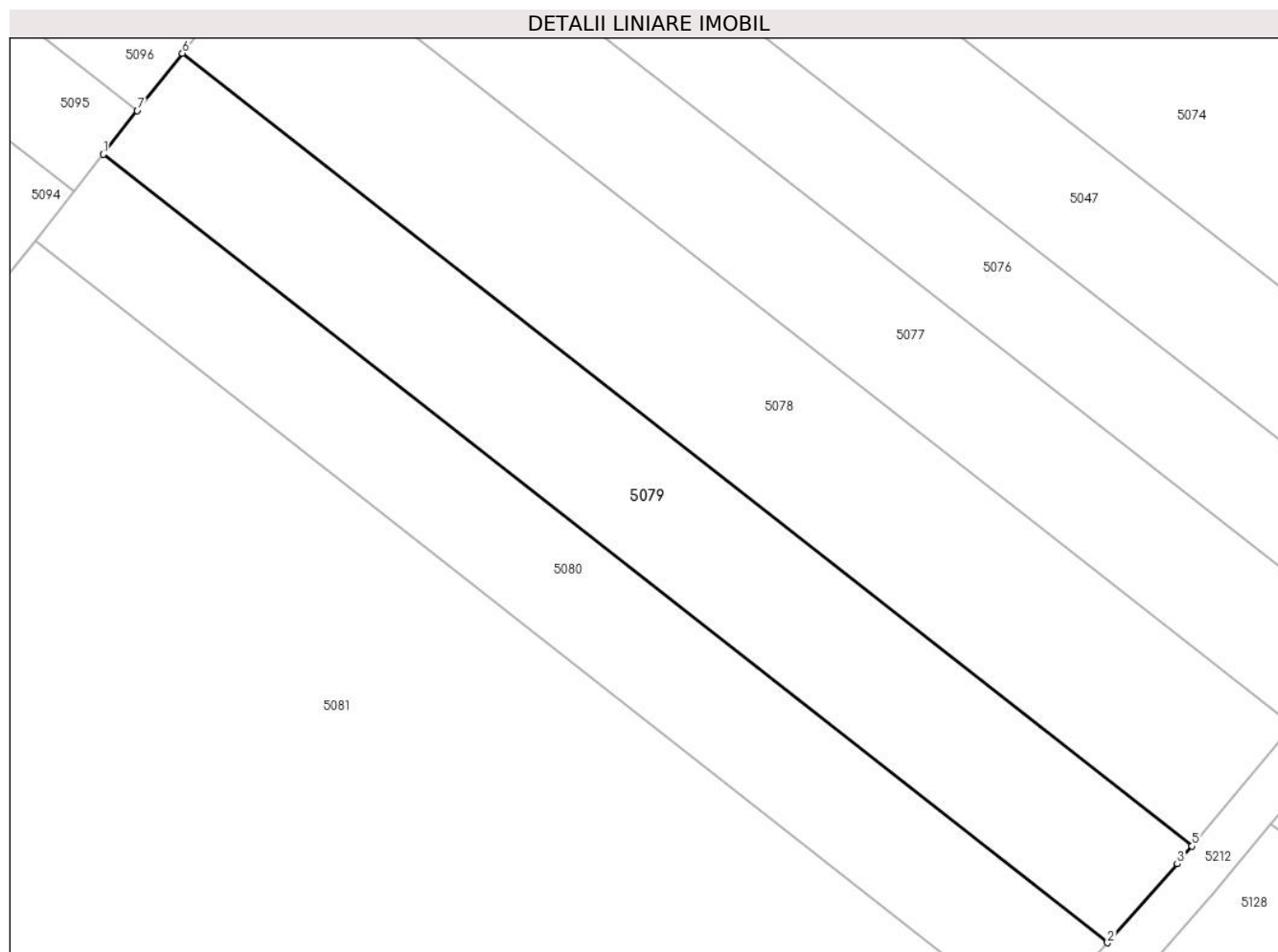
Inscrieri privind dezmembramintele dreptului de proprietate, drepturi reale de garanție și sarcini	Referințe
NU SUNT	

Anexa Nr. 1 La Partea I

Teren

Nr cadastral	Suprafața (mp)*	Observații / Referințe
	1.219	

* Suprafața este determinată în planul de proiecție Stereo 70.



Date referitoare la teren

Crt	Categorie folosință	Intravilan	Suprafața (mp)	Tarla	Parcelă	Nr. topo	Observații / Referințe
1	arabil	NU	1.219	62	7	-	

Lungime Segmente

1) Valorile lungimilor segmentelor sunt obținute din proiecție în plan.

Punct început	X / Y	Punct sfârșit	X / Y	Lungime segment (** (m)
1	341.086,163 293.342,867	2	341.172,709 293.274,967	110.003
2	341.172,709 293.274,967	3	341.178,72 293.281,762	9.072
3	341.178,72 293.281,762	4	341.179,119 293.282,24	0.623
4	341.179,119 293.282,24	5	341.179,997 293.283,293	1.371
5	341.179,997 293.283,293	6	341.092,984 293.351,56	110.597

Punct început	X / Y	Punct sfârșit	X / Y	Lungime segment (** (m)
6	341.092,984 293.351,56	7	341.089,104 293.346,614	6.286
7	341.089,104 293.346,614	1	341.086,163 293.342,867	4.763

** Lungimile segmentelor sunt determinate în planul de proiecție Stereo 70 și sunt rotunjite la 1 milimetru.

*** Distanța dintre puncte este formată din segmente cumulate ce sunt mai mici decât valoarea 1 milimetru.

**DATE DESPRE IMOBILUL NR. 5080**

Oficiul de Cadastru și Publicitate Imobiliară DOLJ
Biroul de Cadastru și Publicitate Imobiliară Craiova

A. Partea I. Descrierea imobilului

TEREN Extravilan

Adresa: Jud. Dolj, T62,P8

Nr. Crt	Nr cadastral Nr. topografic	Suprafața* (mp)	Observații / Referințe
A1		1.042	Sector cadastral:15 Teren neimprejmuit;

B. Partea II. Proprietari și acte

Inscrieri privitoare la dreptul de proprietate și alte drepturi reale		Referințe
/		
Act Normativ nr. 7, din 04/11/1111 emis de PARLAMENTUL ROMÂNIEI;		
B1	Inscrierea provizorie, drept de PROPRIETATE, dobandit prin Lege, cota actuala 1/1, cota initiala 1/1	A1
1) NEIDENTIFICAT NEIDENTIFICAT, CIF:0000000000000		

C. Partea III. SARCINI .

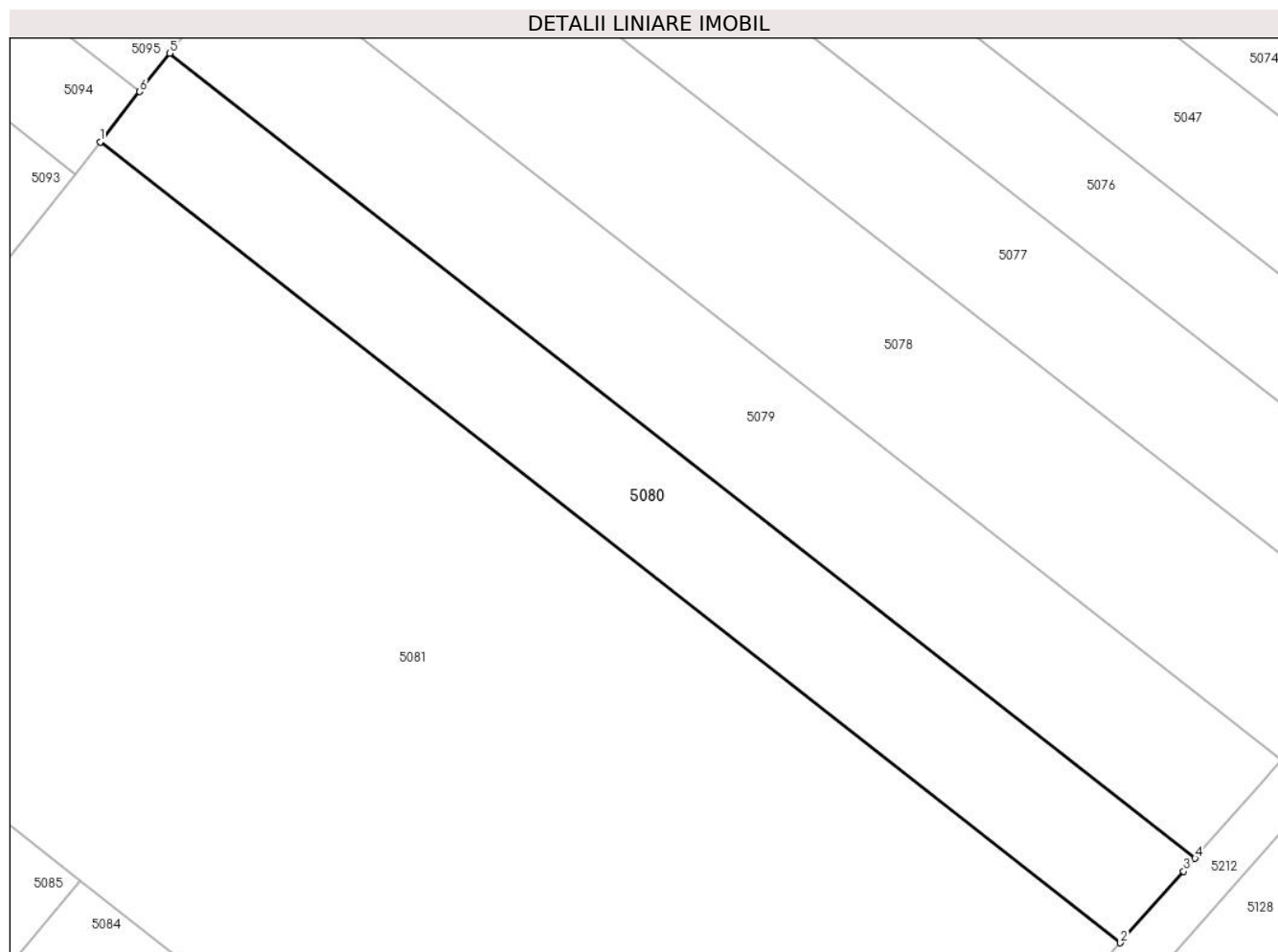
Inscrieri privind dezmembramintele dreptului de proprietate, drepturi reale de garanție și sarcini	Referințe
NU SUNT	

Anexa Nr. 1 La Partea I

Teren

Nr cadastral	Suprafața (mp)*	Observații / Referințe
	1.042	

* Suprafața este determinată în planul de proiecție Stereo 70.



Date referitoare la teren

Crt	Categorie folosință	Intra vilan	Suprafața (mp)	Tarla	Parcelă	Nr. topo	Observații / Referințe
1	arabil	NU	1.042	62	8	-	

Lungime Segmente

1) Valorile lungimilor segmentelor sunt obținute din proiecție în plan.

Punct început	X / Y	Punct sfârșit	X / Y	Lungime segment (** (m)
1	341.080,301 293.335,395	2	341.166,406 293.267,841	109.442
2	341.166,406 293.267,841	3	341.171,741 293.273,873	8.053
3	341.171,741 293.273,873	4	341.172,709 293.274,967	1.461
4	341.172,709 293.274,967	5	341.086,163 293.342,867	110.003
5	341.086,163 293.342,867	6	341.083,631 293.339,639	4.103

Punct început	X / Y	Punct sfârşit	X / Y	Lungime segment (** (m)
6	341.083,631 293.339,639	1	341.080,301 293.335,395	5.394

** Lungimile segmentelor sunt determinate în planul de proiecţie Stereo 70 şi sunt rotunjite la 1 milimetru.

*** Distanţa dintre puncte este formată din segmente cumulate ce sunt mai mici decât valoarea 1 milimetru.

**DATE DESPRE IMOBILUL NR. 5081**

Oficiul de Cadastru și Publicitate Imobiliară DOLJ
Biroul de Cadastru și Publicitate Imobiliară Craiova

A. Partea I. Descrierea imobilului

TEREN Extravilan

Adresa: Jud. Dolj, T62,P9

Nr. Crt	Nr cadastral Nr. topografic	Suprafața* (mp)	Observații / Referințe
A1	32382	5.406	Sector cadastral:15 Teren neimprejmuit;

B. Partea II. Proprietari și acte

Inscrieri privitoare la dreptul de proprietate și alte drepturi reale	Referințe
30112 / 04/11/1111	
Act Notarial nr. contract de vanzare aut nr 633, din 04/11/1111 emis de NP BUDIANA IONUT- RAZVAN;	
B1	A1
Intabulare, drept de PROPRIETATE, dobandit prin Conventie, cota actuala 1/1, cota initiala 1/1	
1) SC EAST WAY SPEDITION SRL, CIF:13176107	

C. Partea III. SARCINI .

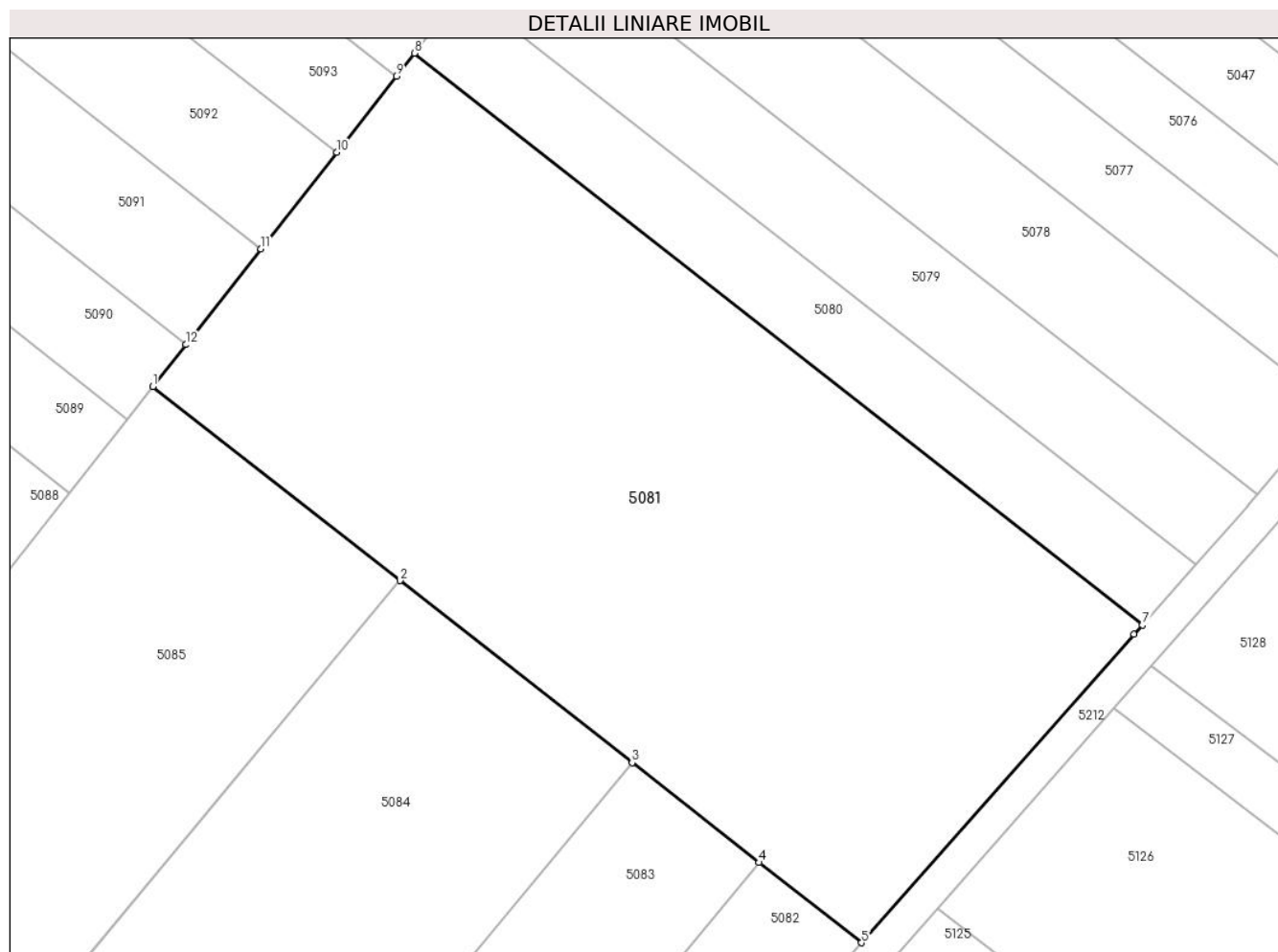
Inscrieri privind dezmembramintele dreptului de proprietate, drepturi reale de garanție și sarcini	Referințe
NU SUNT	

Anexa Nr. 1 La Partea I

Teren

Nr cadastral	Suprafața (mp)*	Observații / Referințe
32382	5.406	

* Suprafața este determinată în planul de proiecție Stereo 70.



Date referitoare la teren

Crt	Categorie folosință	Intravilan	Suprafața (mp)	Tarla	Parcelă	Nr. topo	Observații / Referințe
1	arabil	NU	5.406	62	9	-	

Lungime Segmente

1) Valorile lungimilor segmentelor sunt obținute din proiecție în plan.

Punct început	X / Y	Punct sfârșit	X / Y	Lungime segment (** (m)
1	341.049,393 293.296,0	2	341.078,608 293.273,079	37.133
2	341.078,608 293.273,079	3	341.106,061 293.251,541	34.893
3	341.106,061 293.251,541	4	341.121,088 293.239,752	19.1
4	341.121,088 293.239,752	5	341.133,171 293.230,271	15.359
5	341.133,171 293.230,271	6	341.165,404 293.266,709	48.649

Punct început	X / Y	Punct sfârșit	X / Y	Lungime segment (** (m)
6	341.165,404 293.266,709	7	341.166,406 293.267,841	1.512
7	341.166,406 293.267,841	8	341.080,301 293.335,395	109.442
8	341.080,301 293.335,395	9	341.078,165 293.332,672	3.461
9	341.078,165 293.332,672	10	341.071,111 293.323,681	11.428
10	341.071,111 293.323,681	11	341.062,164 293.312,278	14.494
11	341.062,164 293.312,278	12	341.053,285 293.300,96	14.385
12	341.053,285 293.300,96	1	341.049,393 293.296,0	6.305

** Lungimile segmentelor sunt determinate în planul de proiecție Stereo 70 și sunt rotunjite la 1 milimetru.

*** Distanța dintre puncte este formată din segmente cumulate ce sunt mai mici decât valoarea 1 milimetru.

**DATE DESPRE IMOBILUL NR. 5082**

Oficiul de Cadastru și Publicitate Imobiliară DOLJ
 Biroul de Cadastru și Publicitate Imobiliară Craiova

A. Partea I. Descrierea imobilului

TEREN Extravilan

Adresa: Jud. Dolj, T62,P10

Nr. Crt	Nr cadastral Nr. topografic	Suprafața* (mp)	Observații / Referințe
A1		1.155	Sector cadastral:15 Teren neimpregmuit;

B. Partea II. Proprietari și acte

Inscrieri privitoare la dreptul de proprietate și alte drepturi reale	Referințe
/	
Act Administrativ nr. TDP 2062-15026, din 04/11/1111 emis de CJS DAPT DOLJ;	
B1	A1
Intabulare, drept de PROPRIETATE, dobandit prin Reconstituire, cota actuala 1/1, cota initiala 1/1 1) TUDOSIE A ION DEFUNCT:Da	

C. Partea III. SARCINI .

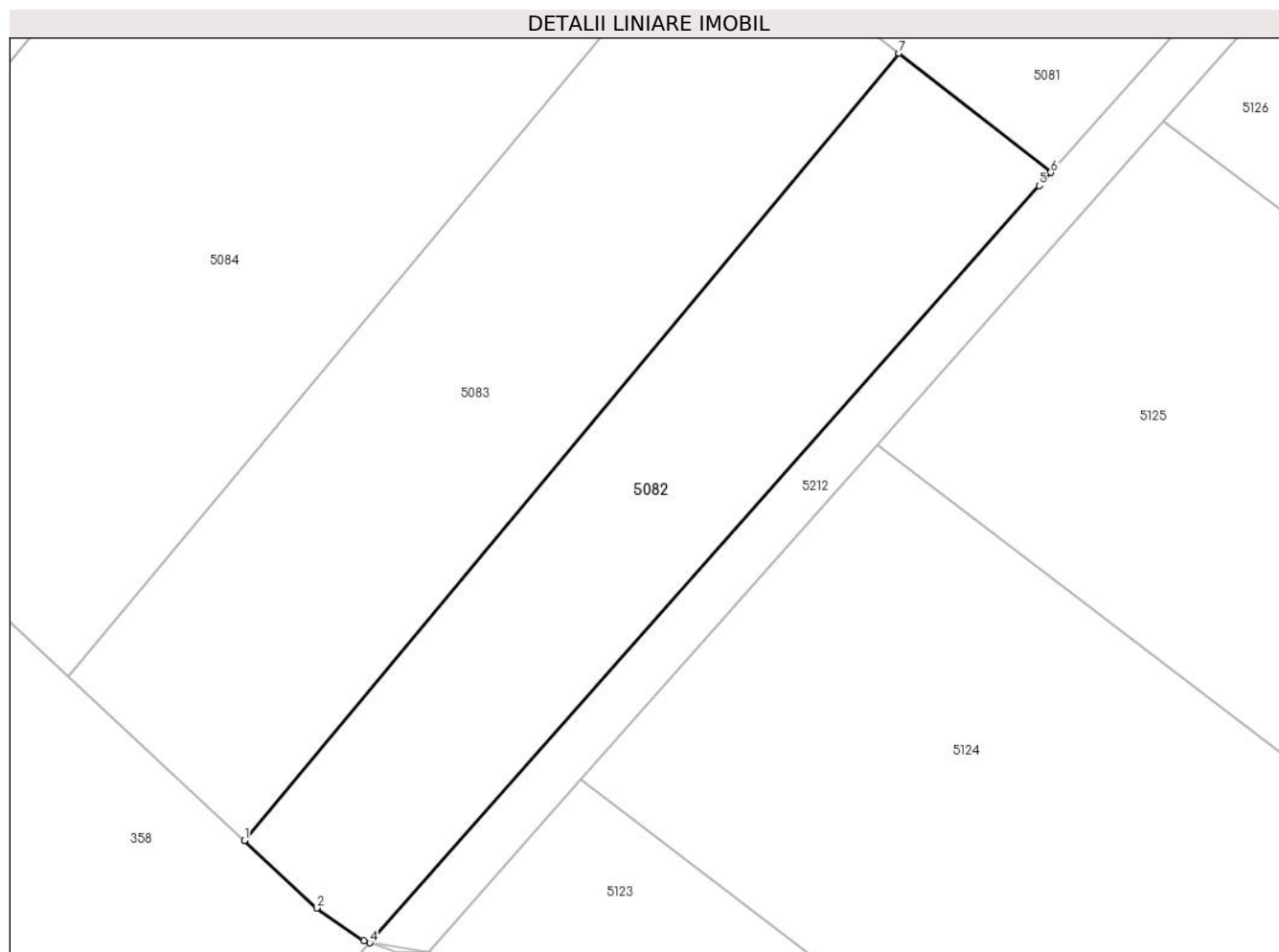
Inscrieri privind dezmembramintele dreptului de proprietate, drepturi reale de garanție și sarcini	Referințe
NU SUNT	

Anexa Nr. 1 La Partea I

Teren

Nr cadastral	Suprafața (mp)*	Observații / Referințe
	1.155	

* Suprafața este determinată în planul de proiecție Stereo 70.



Date referitoare la teren

Crt	Categorie folosință	Intravilan	Suprafața (mp)	Tarla	Parcelă	Nr. topo	Observații / Referințe
1	arabil	NU	1.155	62	10	-	

Lungime Segmente

1) Valorile lungimilor segmentelor sunt obținute din proiecție în plan.

Punct început	X / Y	Punct sfârșit	X / Y	Lungime segment (** (m)
1	341.068,988 293.177,12	2	341.074,742 293.171,764	7.861
2	341.074,742 293.171,764	3	341.078,474 293.169,164	4.548
3	341.078,474 293.169,164	4	341.078,969 293.168,998	0.522
4	341.078,969 293.168,998	5	341.132,239 293.229,218	80.4
5	341.132,239 293.229,218	6	341.133,171 293.230,271	1.406

Punct început	X / Y	Punct sfârșit	X / Y	Lungime segment (** (m)
6	341.133,171 293.230,271	7	341.121,088 293.239,752	15.359
7	341.121,088 293.239,752	1	341.068,988 293.177,12	81.469

** Lungimile segmentelor sunt determinate în planul de proiecție Stereo 70 și sunt rotunjite la 1 milimetru.

*** Distanța dintre puncte este formată din segmente cumulate ce sunt mai mici decât valoarea 1 milimetru.

**DATE DESPRE IMOBILUL NR. 5083**

Oficiul de Cadastru și Publicitate Imobiliară DOLJ
Biroul de Cadastru și Publicitate Imobiliară Craiova

A. Partea I. Descrierea imobilului

TEREN Extravilan

Adresa: Jud. Dolj, T62,P11

Nr. Crt	Nr cadastral Nr. topografic	Suprafața* (mp)	Observații / Referințe
A1	31688	1.540	Sector cadastral:15 Teren neimprejmit;

B. Partea II. Proprietari și acte

Inscrieri privitoare la dreptul de proprietate și alte drepturi reale		Referințe
10108 / 04/11/1111		
Hotarare Judecatoreasca nr. Sentinta Civila nr 1057, din 04/11/1111 emis de JUDECATORIA CALAFAT (dosar nr 452/201/2012);		
B1	Intabulare, drept de PROPRIETATE, dobandit prin Hotarare Judecatoreasca, cota actuala 1/1, cota initiala 1/1 1) SC EAST WAY SPEDITION SRL, CIF:999999999999	A1
148913 / 04/11/1111		
Act Notarial nr. Contract de Ipoteca 659, din 04/11/1111 emis de NP Marincas Eugen;		
B2	Se noteaza interdictiile de instrainare , grevare , inchiriere , dezmembrare , comasare , restructurare , amenajare , construire , demolare 1) LIBRA INTERNET BANK SA, CIF:8119644	A1

C. Partea III. SARCINI

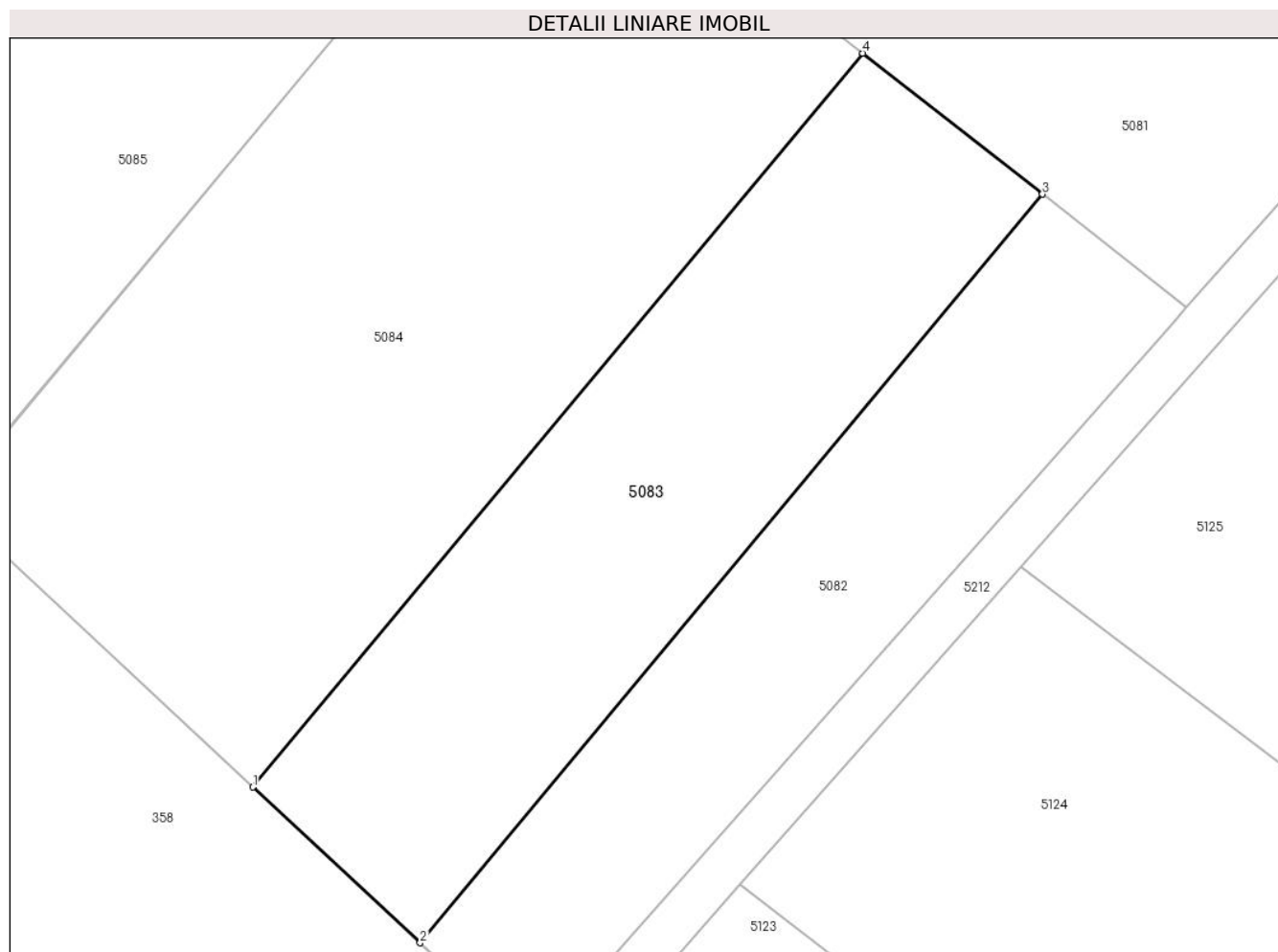
Inscrieri privind dezmembramintele dreptului de proprietate, drepturi reale de garanție și sarcini		Referințe
148913 / 04/11/1111		
Act Notarial nr. Contract de Ipoteca 659, din 04/11/1111 emis de NP Marincas Eugen;		
C1	Intabulare, drept de IPOTECA, Valoare:8000000 RON,plus celelalte obligatii de plata aferente creditului 1) LIBRA INTERNET BANK SA, CIF:8119644	A1

Anexa Nr. 1 La Partea I

Teren

Nr cadastral	Suprafața (mp)*	Observații / Referințe
31688	1.540	

* Suprafața este determinată în planul de proiecție Stereo 70.



Date referitoare la teren

Crt	Categorie folosință	Intra vilan	Suprafața (mp)	Tarla	Parcelă	Nr. topo	Observații / Referințe
1	arabil	NU	1.540	62	11	-	

Lungime Segmente

1) Valorile lungimilor segmentelor sunt obținute din proiecție în plan.

Punct început	X / Y	Punct sfârșit	X / Y	Lungime segment (** (m)
1	341.054,991 293.190,148	2	341.068,988 293.177,12	19.122
2	341.068,988 293.177,12	3	341.121,088 293.239,752	81.469
3	341.121,088 293.239,752	4	341.106,061 293.251,541	19.1
4	341.106,061 293.251,541	1	341.054,991 293.190,148	79.858

** Lungimile segmentelor sunt determinate în planul de proiecție Stereo 70 și sunt rotunjite la 1 milimetru.

***** Distanţa dintre puncte este formată din segmente cumulate ce sunt mai mici decât valoarea 1 milimetru.**

**DATE DESPRE IMOBILUL NR. 5084**

Oficiul de Cadastru și Publicitate Imobiliară DOLJ
Biroul de Cadastru și Publicitate Imobiliară Craiova

A. Partea I. Descrierea imobilului

TEREN Extravilan

Adresa: Jud. Dolj, T62,P12

Nr. Crt	Nr cadastral Nr. topografic	Suprafața* (mp)	Observații / Referințe
A1		2.734	Sector cadastral:15 Teren neimprejmuit;

B. Partea II. Proprietari și acte

Inscrieri privitoare la dreptul de proprietate și alte drepturi reale		Referințe
/		
Act Administrativ nr. TDP 500-59023, din 04/11/1111 emis de CJSAPT DOLJ;		
B1	Intabulare, drept de PROPRIETATE, dobandit prin Reconstituire, cota actuala 1/1, cota initiala 1/1 1) MINEA M MIHAI	A1

C. Partea III. SARCINI .

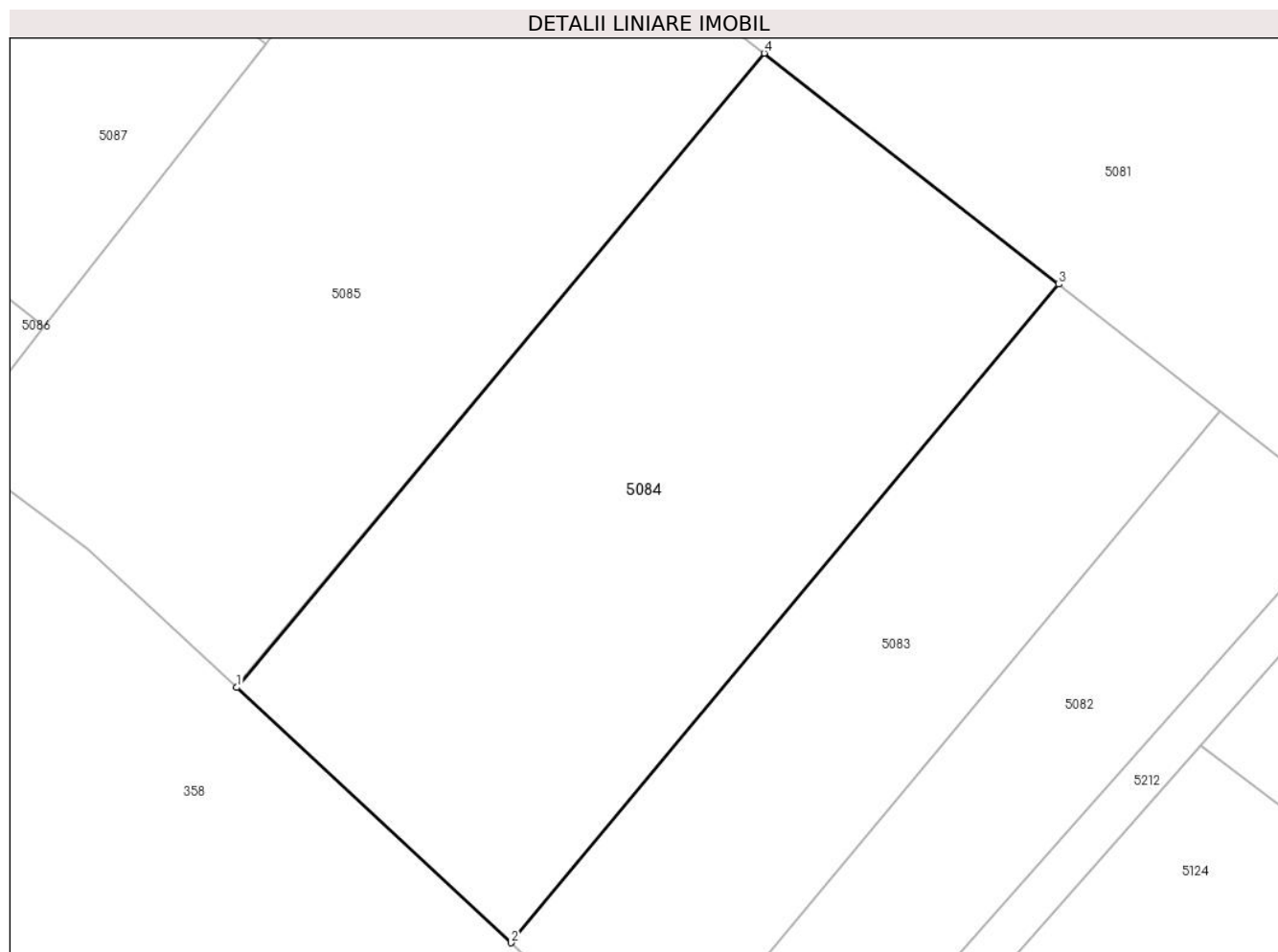
Inscrieri privind dezmembramintele dreptului de proprietate, drepturi reale de garanție și sarcini	Referințe
NU SUNT	

Anexa Nr. 1 La Partea I

Teren

Nr cadastral	Suprafața (mp)*	Observații / Referințe
	2.734	

* Suprafața este determinată în planul de proiecție Stereo 70.



Date referitoare la teren

Crt	Categorie folosință	Intravilan	Suprafața (mp)	Tarla	Parcelă	Nr. topo	Observații / Referințe
1	arabil	NU	2.734	62	12	-	

Lungime Segmente

1) Valorile lungimilor segmentelor sunt obținute din proiecție în plan.

Punct început	X / Y	Punct sfârșit	X / Y	Lungime segment (** (m)
1	341.029,421 293.213,948	2	341.054,991 293.190,148	34.932
2	341.054,991 293.190,148	3	341.106,061 293.251,541	79.858
3	341.106,061 293.251,541	4	341.078,608 293.273,079	34.893
4	341.078,608 293.273,079	1	341.029,421 293.213,948	76.914

** Lungimile segmentelor sunt determinate în planul de proiecție Stereo 70 și sunt rotunjite la 1 milimetru.

***** Distanţa dintre puncte este formată din segmente cumulate ce sunt mai mici decât valoarea 1 milimetru.**

**DATE DESPRE IMOBILUL NR. 5085**

Oficiul de Cadastru și Publicitate Imobiliară DOLJ
Biroul de Cadastru și Publicitate Imobiliară Craiova

A. Partea I. Descrierea imobilului

TEREN Extravilan

Adresa: Jud. Dolj, T62,P13

Nr. Crt	Nr cadastral Nr. topografic	Suprafața* (mp)	Observații / Referințe
A1	32385	2.734	Sector cadastral:15 Teren neimprejmuit;

B. Partea II. Proprietari și acte

Inscrieri privitoare la dreptul de proprietate și alte drepturi reale		Referințe
24515 / 04/11/1111		
Hotarare Judecatoreasca nr. SENTINTA CIVILA NR 1964, din 04/11/1111 emis de JUDECATORIA CALAFAT;		
B1	Intabulare, drept de PROPRIETATE, dobandit prin Hotarare Judecatoreasca, cota actuala 1/1, cota initiala 1/1 1) SC EAST WAY SPEDITION SRL, CIF:999999999999	A1
150124 / 04/11/1111		
Act Notarial nr. Contract de Ipoteca 659, din 04/11/1111 emis de NP Marincas Eugen;		
B2	Se noteaza interdictiile de instrainare , grevare , inchiriere , dezmembrare , comasare , restructurare , amenajare , construire , demolare 1) LIBRA INTERNET BANK SA, CIF:8119644	A1

C. Partea III. SARCINI

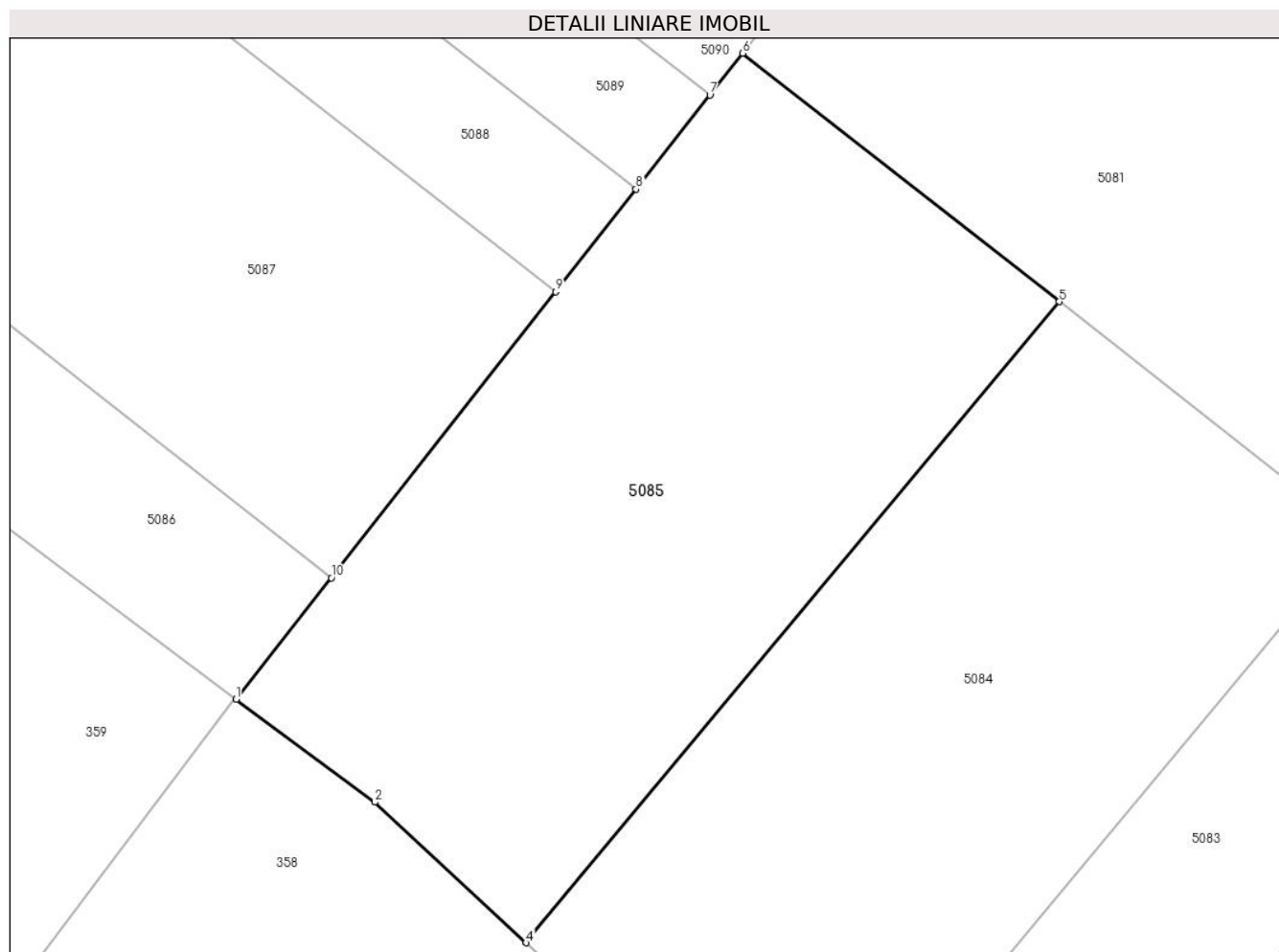
Inscrieri privind dezmembramintele dreptului de proprietate, drepturi reale de garanție și sarcini		Referințe
150124 / 04/11/1111		
Act Notarial nr. Contract de Ipoteca 659, din 04/11/1111 emis de NP Marincas Eugen;		
C1	Intabulare, drept de IPOTECA, Valoare:8000000 RON,plus celelalte obligatii de plata aferente creditului 1) LIBRA INTERNET BANK SA, CIF:8119644	A1

Anexa Nr. 1 La Partea I

Teren

Nr cadastral	Suprafața (mp)*	Observații / Referințe
32385	2.734	

* Suprafața este determinată în planul de proiecție Stereo 70.



Date referitoare la teren

Crt	Categorie folosință	Intra vilan	Suprafața (mp)	Tarla	Parcelă	Nr. topo	Observații / Referințe
1	arabil	NU	2.734	62	13	-	

Lungime Segmente

1) Valorile lungimilor segmentelor sunt obținute din proiecție în plan.

Punct început	X / Y	Punct sfârșit	X / Y	Lungime segment (** (m)
1	341.002,64 293.236,409	2	341.015,434 293.226,907	15.937
2	341.015,434 293.226,907	3	341.029,345 293.214,019	18.964
3	341.029,345 293.214,019	4	341.029,421 293.213,948	0.104
4	341.029,421 293.213,948	5	341.078,608 293.273,079	76.914
5	341.078,608 293.273,079	6	341.049,393 293.296,0	37.133

Punct început	X / Y	Punct sfârșit	X / Y	Lungime segment (** (m)
6	341.049,393 293.296,0	7	341.046,372 293.292,149	4.895
7	341.046,372 293.292,149	8	341.039,55 293.283,453	11.053
8	341.039,55 293.283,453	9	341.032,129 293.273,995	12.022
9	341.032,129 293.273,995	10	341.011,43 293.247,612	33.534
10	341.011,43 293.247,612	1	341.002,64 293.236,409	14.24

** Lungimile segmentelor sunt determinate în planul de proiecție Stereo 70 și sunt rotunjite la 1 milimetru.

*** Distanța dintre puncte este formată din segmente cumulate ce sunt mai mici decât valoarea 1 milimetru.

**DATE DESPRE IMOBILUL NR. 5086**

Oficiul de Cadastru și Publicitate Imobiliară DOLJ
Biroul de Cadastru și Publicitate Imobiliară Craiova

A. Partea I. Descrierea imobilului

TEREN Extravilan

Adresa: Jud. Dolj, T62,P14

Nr. Crt	Nr cadastral Nr. topografic	Suprafața* (mp)	Observații / Referințe
A1		1.696	Sector cadastral:15 Teren neimprejmuit;

B. Partea II. Proprietari și acte

Inscrieri privitoare la dreptul de proprietate și alte drepturi reale		Referințe
/		
Act Normativ nr. 7, din 04/11/1111 emis de PARLAMENTUL ROMÂNIEI;		
B1	Inscrierea provizorie, drept de PROPRIETATE, dobandit prin Lege, cota actuala 1/1, cota initiala 1/1	A1
1) NEIDENTIFICAT NEIDENTIFICAT, CIF:0000000000000		

C. Partea III. SARCINI .

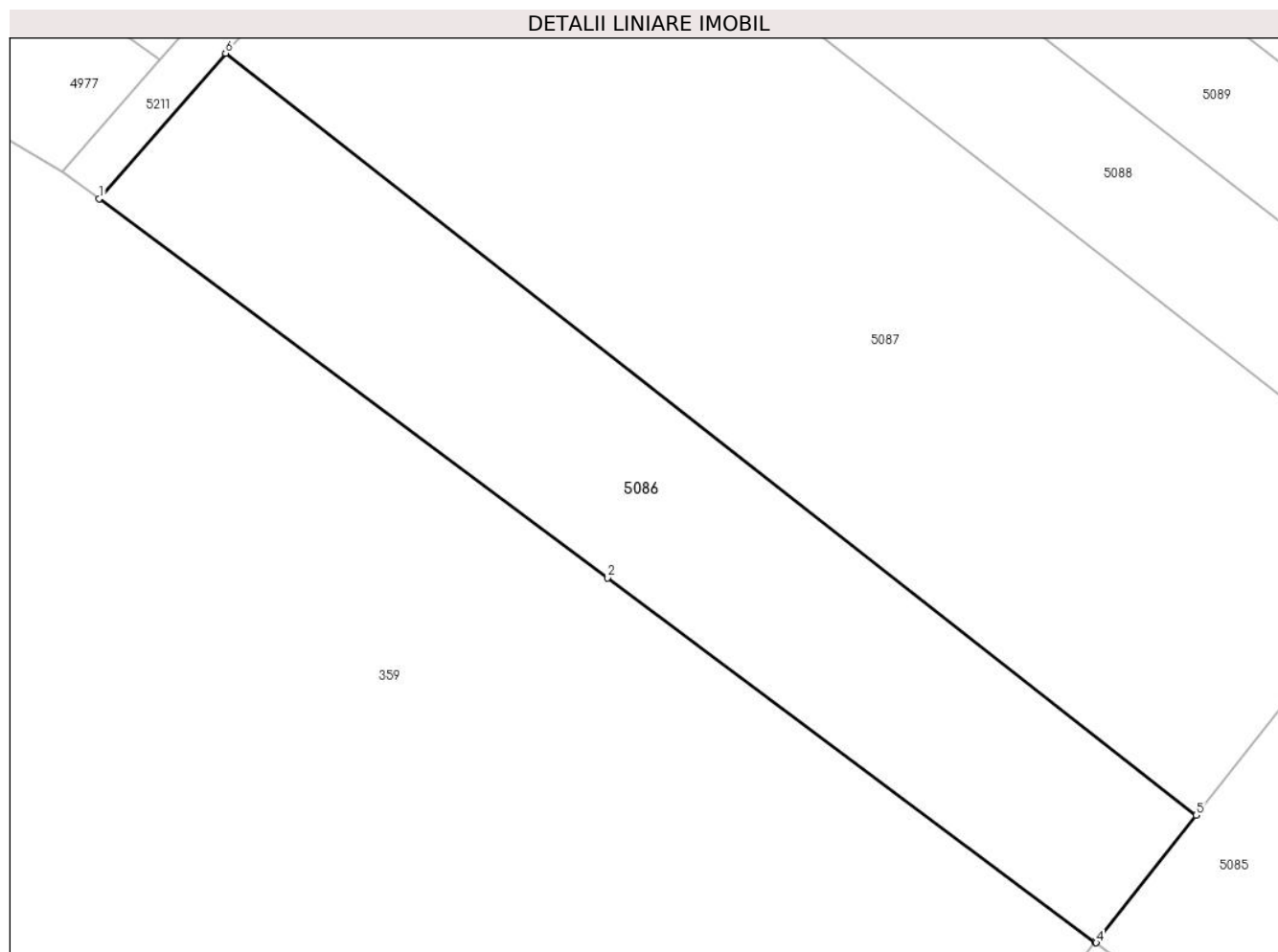
Inscrieri privind dezmembramintele dreptului de proprietate, drepturi reale de garanție și sarcini	Referințe
NU SUNT	

Anexa Nr. 1 La Partea I

Teren

Nr cadastral	Suprafața (mp)*	Observații / Referințe
	1.696	

* Suprafața este determinată în planul de proiecție Stereo 70.



Date referitoare la teren

Crt	Categorie folosință	Intra vilan	Suprafața (mp)	Tarla	Parcelă	Nr. topo	Observații / Referințe
1	arabil	NU	1.696	62	14	-	

Lungime Segmente

1) Valorile lungimilor segmentelor sunt obținute din proiecție în plan.

Punct început	X / Y	Punct sfârșit	X / Y	Lungime segment (** (m)
1	340.914,939 293.301,807	2	340.959,644 293.268,488	55.756
2	340.959,644 293.268,488	3	341.002,526 293.236,494	53.502
3	341.002,526 293.236,494	4	341.002,64 293.236,409	0.142
4	341.002,64 293.236,409	5	341.011,43 293.247,612	14.24
5	341.011,43 293.247,612	6	340.926,057 293.314,591	108.511

Punct început	X / Y	Punct sfârșit	X / Y	Lungime segment (** (m)
6	340.926,057 293.314,591	1	340.914,939 293.301,807	16.942

** Lungimile segmentelor sunt determinate în planul de proiecție Stereo 70 și sunt rotunjite la 1 milimetru.

*** Distanța dintre puncte este formată din segmente cumulate ce sunt mai mici decât valoarea 1 milimetru.

**DATE DESPRE IMOBILUL NR. 5087**

Oficiul de Cadastru și Publicitate Imobiliară DOLJ
 Biroul de Cadastru și Publicitate Imobiliară Craiova

A. Partea I. Descrierea imobilului

TEREN Extravilan

Adresa: Jud. Dolj, T62,P15

Nr. Crt	Nr cadastral Nr. topografic	Suprafața* (mp)	Observații / Referințe
A1		Din acte: 1.272 Masurata: 3.604	Sector cadastral:15 Teren neimprejmuit;

B. Partea II. Proprietari și acte

Inscrieri privitoare la dreptul de proprietate și alte drepturi reale		Referințe
/		
Act Administrativ nr. TDP 1966-15085, din 04/11/1111 emis de CJS DAPT DOLJ;		
B1	Intabulare, drept de PROPRIETATE, dobandit prin Reconstituire, cota actuala 1/1, cota initiala 1/1 1) CHILOM ST GHEORGHE	A1

C. Partea III. SARCINI .

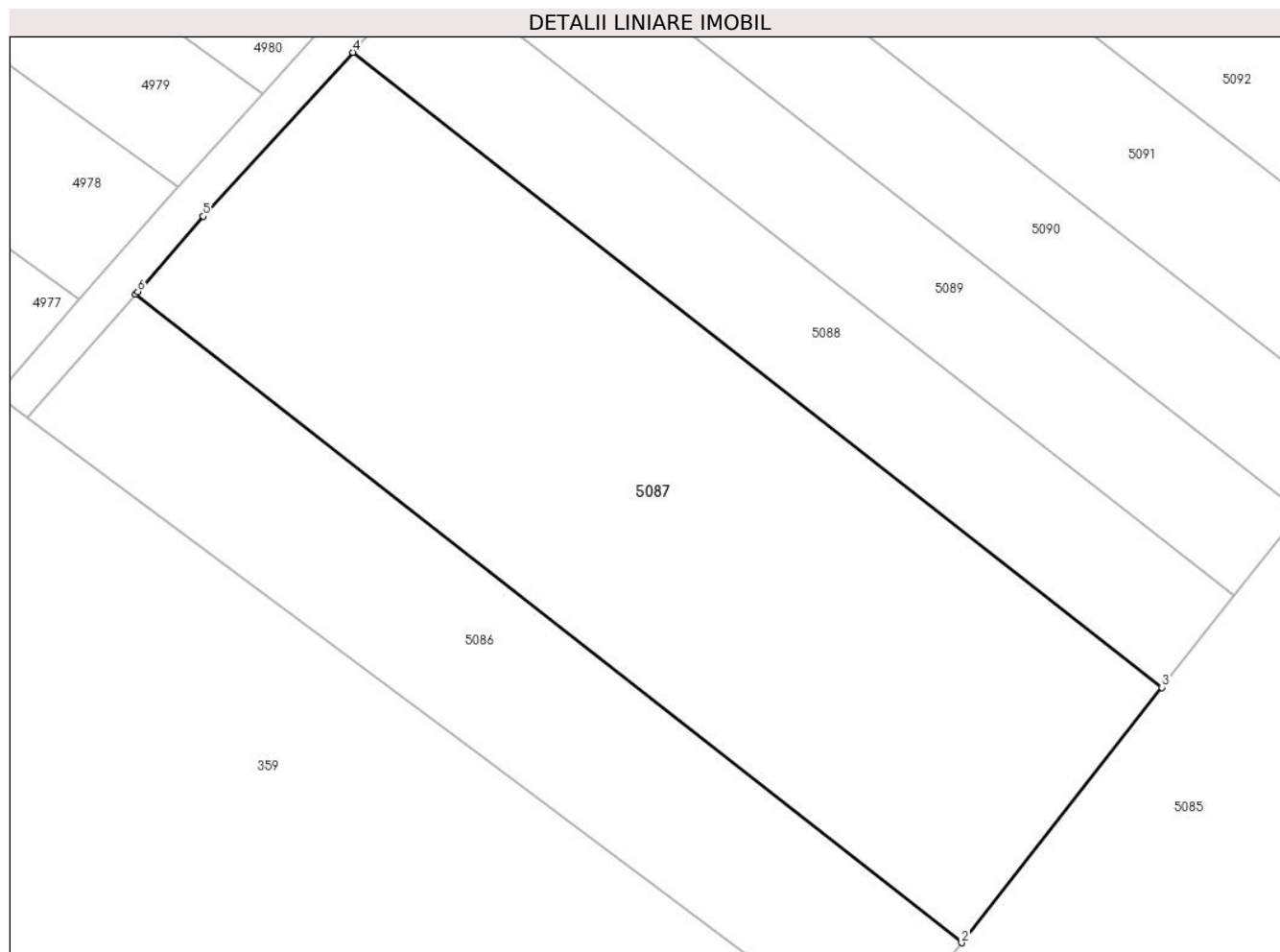
Inscrieri privind dezmembramintele dreptului de proprietate, drepturi reale de garanție și sarcini	Referințe
NU SUNT	

Anexa Nr. 1 La Partea I

Teren

Nr cadastral	Suprafața (mp)*	Observații / Referințe
	Din acte: 1.272 Masurata: 3.604	

* Suprafața este determinată în planul de proiecție Stereo 70.



Date referitoare la teren

Crt	Categorie folosință	Intra vilan	Suprafața (mp)	Tarla	Parcelă	Nr. topo	Observații / Referințe
1	arabil	NU	3.604	62	15	-	

Lungime Segmente

1) Valorile lungimilor segmentelor sunt obținute din proiecție în plan.

Punct început	X / Y	Punct sfârșit	X / Y	Lungime segment (** (m)
1	340.926,057 293.314,591	2	341.011,43 293.247,612	108.511
2	341.011,43 293.247,612	3	341.032,129 293.273,995	33.534
3	341.032,129 293.273,995	4	340.948,525 293.339,587	106.264
4	340.948,525 293.339,587	5	340.933,072 293.322,657	22.922
5	340.933,072 293.322,657	6	340.926,309 293.314,881	10.306

Punct început	X / Y	Punct sfârșit	X / Y	Lungime segment (** (m)
6	340.926,309 293.314,881	1	340.926,057 293.314,591	0.384

** Lungimile segmentelor sunt determinate în planul de proiecție Stereo 70 și sunt rotunjite la 1 milimetru.

*** Distanța dintre puncte este formată din segmente cumulate ce sunt mai mici decât valoarea 1 milimetru.

**DATE DESPRE IMOBILUL NR. 5088**

Oficiul de Cadastru și Publicitate Imobiliară DOLJ
Biroul de Cadastru și Publicitate Imobiliară Craiova

A. Partea I. Descrierea imobilului

TEREN Extravilan

Adresa: Jud. Dolj, T62,P16

Nr. Crt	Nr cadastral Nr. topografic	Suprafața* (mp)	Observații / Referințe
A1		Din acte: 1.160 Masurata: 1.272	Sector cadastral:15 Teren neimpregmuit;

B. Partea II. Proprietari și acte

Inscrieri privitoare la dreptul de proprietate și alte drepturi reale		Referințe
/		
Act Administrativ nr. TDP 2622/48330, din 04/11/1111 emis de CJS DAPT DOLJ;		
B1	Intabulare, drept de PROPRIETATE, dobandit prin Reconstituire, cota actuala 1/1, cota initiala 1/1 1) RADU C IULIAN 2) SÎRBU C MARIA 3) MOCIOFLEACĂ C CONSTANTINA	A1

C. Partea III. SARCINI .

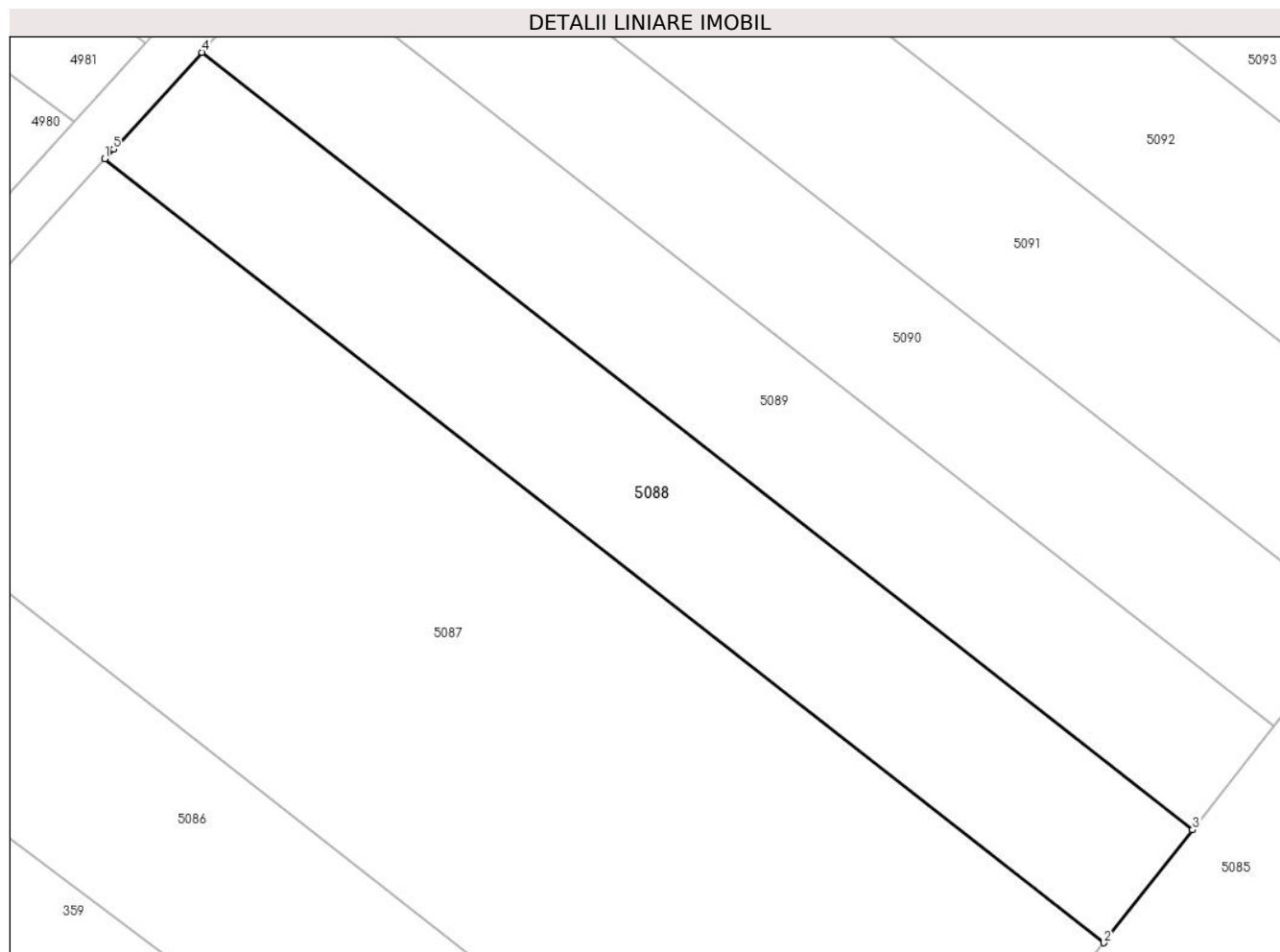
Inscrieri privind dezmembramintele dreptului de proprietate, drepturi reale de garanție și sarcini	Referințe
NU SUNT	

Anexa Nr. 1 La Partea I

Teren

Nr cadastral	Suprafața (mp)*	Observații / Referințe
	Din acte: 1.160 Masurata: 1.272	

* Suprafața este determinată în planul de proiecție Stereo 70.



Date referitoare la teren

Crt	Categorie folosință	Intra vilan	Suprafața (mp)	Tarla	Parcelă	Nr. topo	Observații / Referințe
1	arabil	NU	1.272	62	16	-	

Lungime Segmente

1) Valorile lungimilor segmentelor sunt obținute din proiecție în plan.

Punct început	X / Y	Punct sfârșit	X / Y	Lungime segment (** (m)
1	340.948,525 293.339,587	2	341.032,129 293.273,995	106.264
2	341.032,129 293.273,995	3	341.039,55 293.283,453	12.022
3	341.039,55 293.283,453	4	340.956,653 293.348,49	105.365
4	340.956,653 293.348,49	5	340.949,261 293.340,393	10.964
5	340.949,261 293.340,393	1	340.948,525 293.339,587	1.091

**** Lungimile segmentelor sunt determinate în planul de proiecție Stereo 70 și sunt rotunjite la 1 milimetru.**

***** Distanța dintre puncte este formată din segmente cumulate ce sunt mai mici decât valoarea 1 milimetru.**

**DATE DESPRE IMOBILUL NR. 5089**

Oficiul de Cadastru și Publicitate Imobiliară DOLJ
Biroul de Cadastru și Publicitate Imobiliară Craiova

A. Partea I. Descrierea imobilului

TEREN Extravilan

Adresa: Jud. Dolj, T62,P17

Nr. Crt	Nr cadastral Nr. topografic	Suprafața* (mp)	Observații / Referințe
A1		Din acte: 1.166 Masurata: 1.160	Sector cadastral:15 Teren neimprejmut;

B. Partea II. Proprietari și acte

Inscrieri privitoare la dreptul de proprietate și alte drepturi reale		Referințe
/		
Act Administrativ nr. TDP 2692-48330, din 04/11/1111 emis de CJS DAPT DOLJ;		
B1	Intabulare, drept de PROPRIETATE, dobandit prin Reconstituire, cota actuala 1/1, cota initiala 1/1 1) MIRION I MARGARETA	A1

C. Partea III. SARCINI .

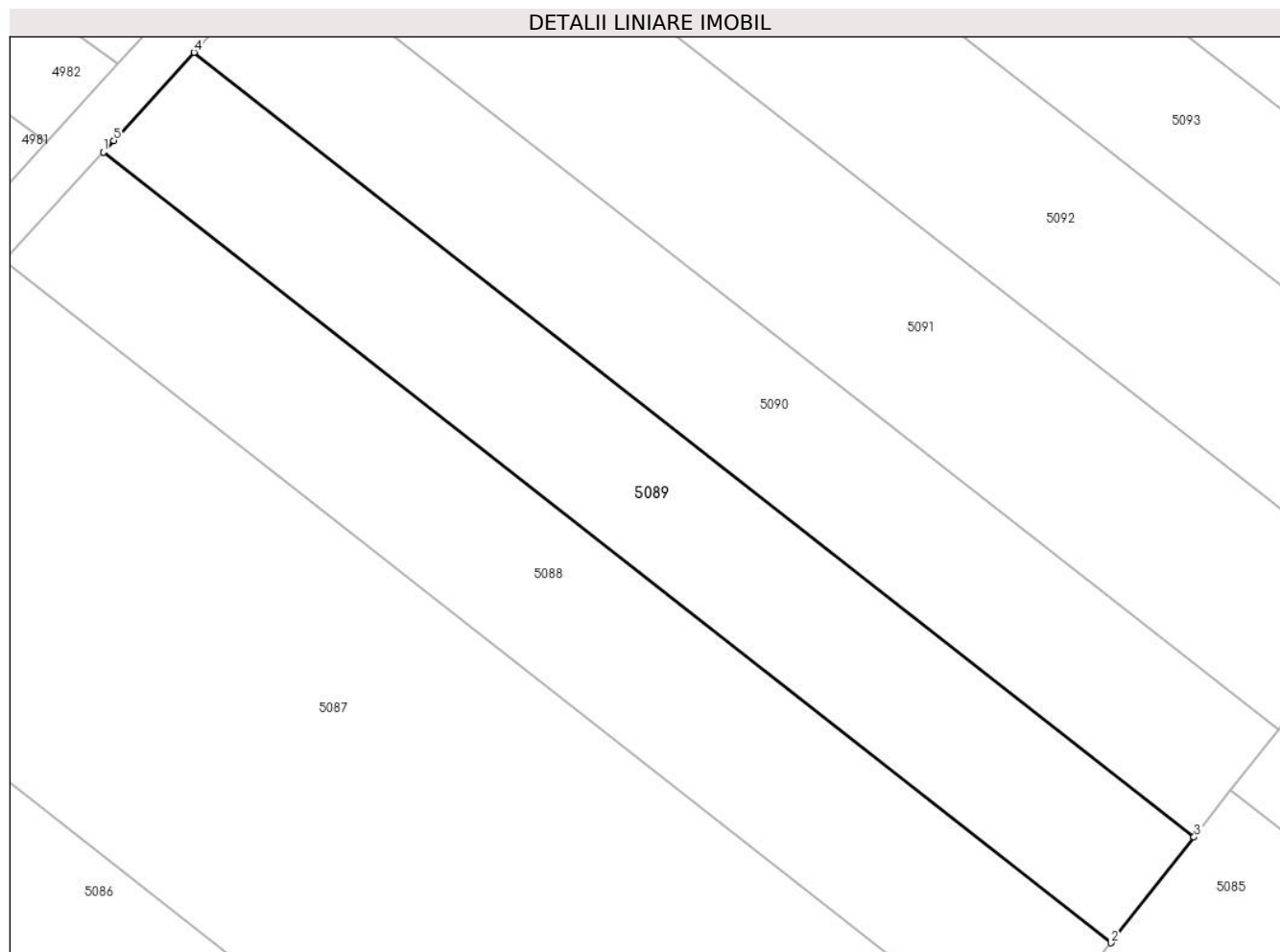
Inscrieri privind dezmembramintele dreptului de proprietate, drepturi reale de garanție și sarcini	Referințe
NU SUNT	

Anexa Nr. 1 La Partea I

Teren

Nr cadastral	Suprafața (mp)*	Observații / Referințe
	Din acte: 1.166 Masurata: 1.160	

* Suprafața este determinată în planul de proiecție Stereo 70.



Date referitoare la teren

Crt	Categorie folosință	Intra vilan	Suprafața (mp)	Tarla	Parcelă	Nr. topo	Observații / Referințe
1	arabil	NU	1.160	62	17	-	

Lungime Segmente

1) Valorile lungimilor segmentelor sunt obținute din proiecție în plan.

Punct început	X / Y	Punct sfârșit	X / Y	Lungime segment (** (m)
1	340.956,653 293.348,49	2	341.039,55 293.283,453	105.365
2	341.039,55 293.283,453	3	341.046,372 293.292,149	11.053
3	341.046,372 293.292,149	4	340.964,125 293.356,676	104.539
4	340.964,125 293.356,676	5	340.957,514 293.349,434	9.806
5	340.957,514 293.349,434	1	340.956,653 293.348,49	1.278

**** Lungimile segmentelor sunt determinate în planul de proiecție Stereo 70 și sunt rotunjite la 1 milimetru.**

***** Distanța dintre puncte este formată din segmente cumulate ce sunt mai mici decât valoarea 1 milimetru.**

**DATE DESPRE IMOBILUL NR. 5090**

Oficiul de Cadastru și Publicitate Imobiliară DOLJ
Biroul de Cadastru și Publicitate Imobiliară Craiova

A. Partea I. Descrierea imobilului

TEREN Extravilan

Adresa: Jud. Dolj, T62,P17

Nr. Crt	Nr cadastral Nr. topografic	Suprafața* (mp)	Observații / Referințe
A1	32389	1.166	Sector cadastral:15 Teren neimpregmuit;

B. Partea II. Proprietari și acte

Inscrieri privitoare la dreptul de proprietate și alte drepturi reale		Referințe
64058 / 04/11/1111		
Hotarare Judecatoreasca nr. Sentinta civila nr 1876, din 04/11/1111 emis de JUDECATORIA CALAFAT;		
B1	Intabulare, drept de PROPRIETATE, dobandit prin Hotarare Judecatoreasca, cota actuala 1/1, cota initiala 1/1 1) SC EAST WAY SPEDITION SRL, CIF:13176107	A1
150122 / 04/11/1111		
Act Notarial nr. contract de ipoteca imobiliara 659, din 04/11/1111 emis de NP Marincas Eugen;		
B2	Se noteaza interdictiile de instrainare, grevare, inchiriere, dezmembrare, comasare, restructurare, amenajare, construire si demolare 1) LIBRA INTERNET BANK SA, CIF:8119644	A1

C. Partea III. SARCINI

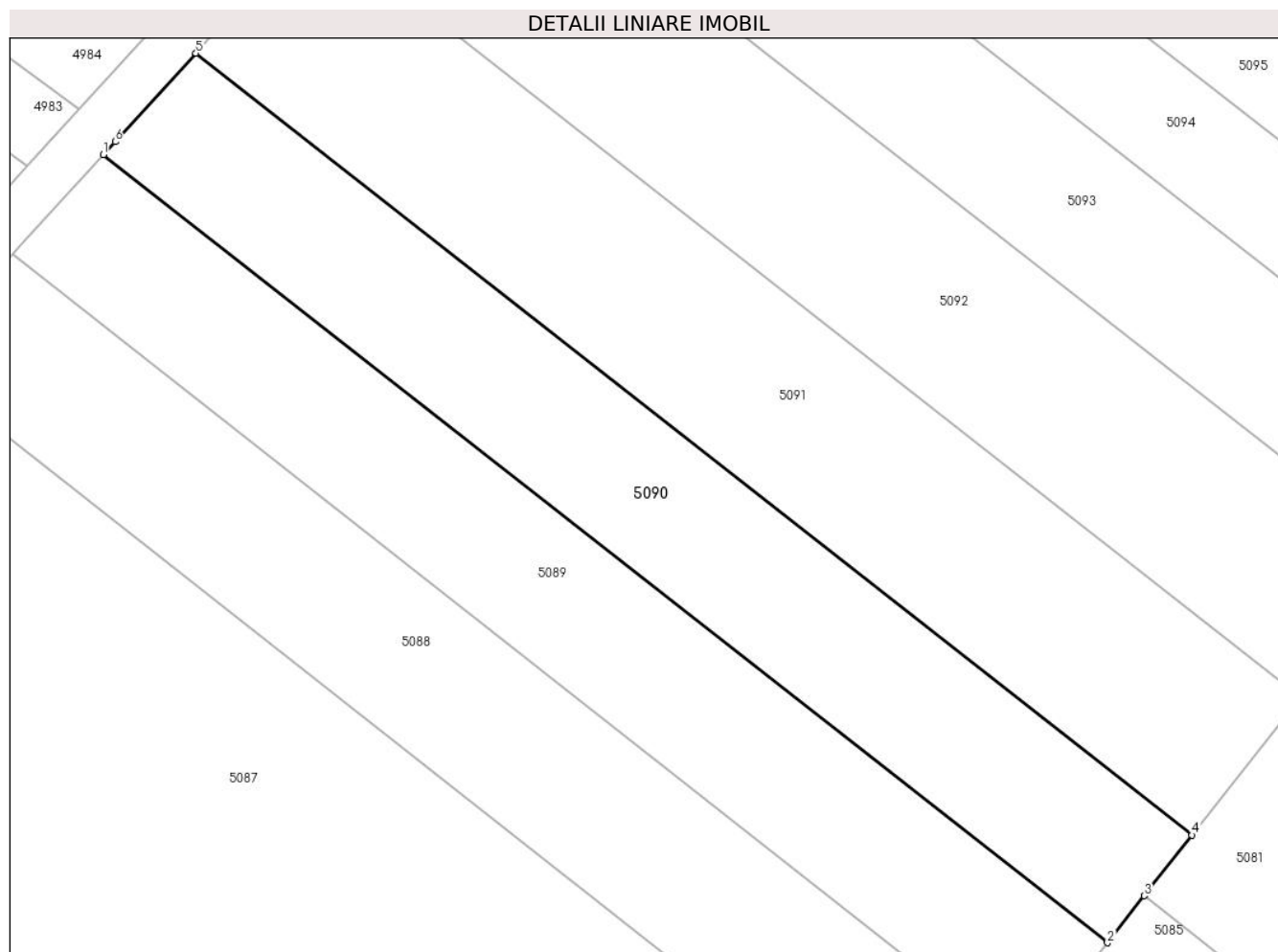
Inscrieri privind dezmembramintele dreptului de proprietate, drepturi reale de garanție și sarcini		Referințe
150122 / 04/11/1111		
Act Notarial nr. contract de ipoteca imobiliara 659, din 04/11/1111 emis de NP Marincas Eugen;		
C1	Intabulare, drept de IPOTECA, Valoare:8000000 RONsi celelalte obligatii de plata aferente creditului 1) LIBRA INTERNET BANK SA, CIF:8119644	A1

Anexa Nr. 1 La Partea I

Teren

Nr cadastral	Suprafața (mp)*	Observații / Referințe
32389	1.166	

* Suprafața este determinată în planul de proiecție Stereo 70.



Date referitoare la teren

Crt	Categorie folosință	Intravilan	Suprafața (mp)	Tarla	Parcelă	Nr. topo	Observații / Referințe
1	arabil	NU	1.166	62	17	-	

Lungime Segmente

1) Valorile lungimilor segmentelor sunt obținute din proiecție în plan.

Punct început	X / Y	Punct sfârșit	X / Y	Lungime segment (** (m)
1	340.964,125 293.356,676	2	341.046,372 293.292,149	104.539
2	341.046,372 293.292,149	3	341.049,393 293.296,0	4.895
3	341.049,393 293.296,0	4	341.053,285 293.300,96	6.305
4	341.053,285 293.300,96	5	340.971,696 293.364,97	103.702
5	340.971,696 293.364,97	6	340.965,081 293.357,723	9.812

Punct început	X / Y	Punct sfârșit	X / Y	Lungime segment (** (m)
6	340.965,081 293.357,723	1	340.964,125 293.356,676	1.418

** Lungimile segmentelor sunt determinate în planul de proiecție Stereo 70 și sunt rotunjite la 1 milimetru.

*** Distanța dintre puncte este formată din segmente cumulate ce sunt mai mici decât valoarea 1 milimetru.

**DATE DESPRE IMOBILUL NR. 5091**

Oficiul de Cadastru și Publicitate Imobiliară DOLJ
Biroul de Cadastru și Publicitate Imobiliară Craiova

A. Partea I. Descrierea imobilului

TEREN Extravilan

Adresa: Jud. Dolj, T62,P19

Nr. Crt	Nr cadastral Nr. topografic	Suprafața* (mp)	Observații / Referințe
A1		1.484	Sector cadastral:15 Teren neimprejmuit;

B. Partea II. Proprietari și acte

Inscrieri privitoare la dreptul de proprietate și alte drepturi reale	Referințe
/	
Act Administrativ nr. TDP 540-58805, din 04/11/1111 emis de CJSAPT DOLJ;	
B1	A1
Intabulare, drept de PROPRIETATE, dobandit prin Reconstituire, cota actuala 1/1, cota initiala 1/1	
1) DELIU P NICOLAE	

C. Partea III. SARCINI .

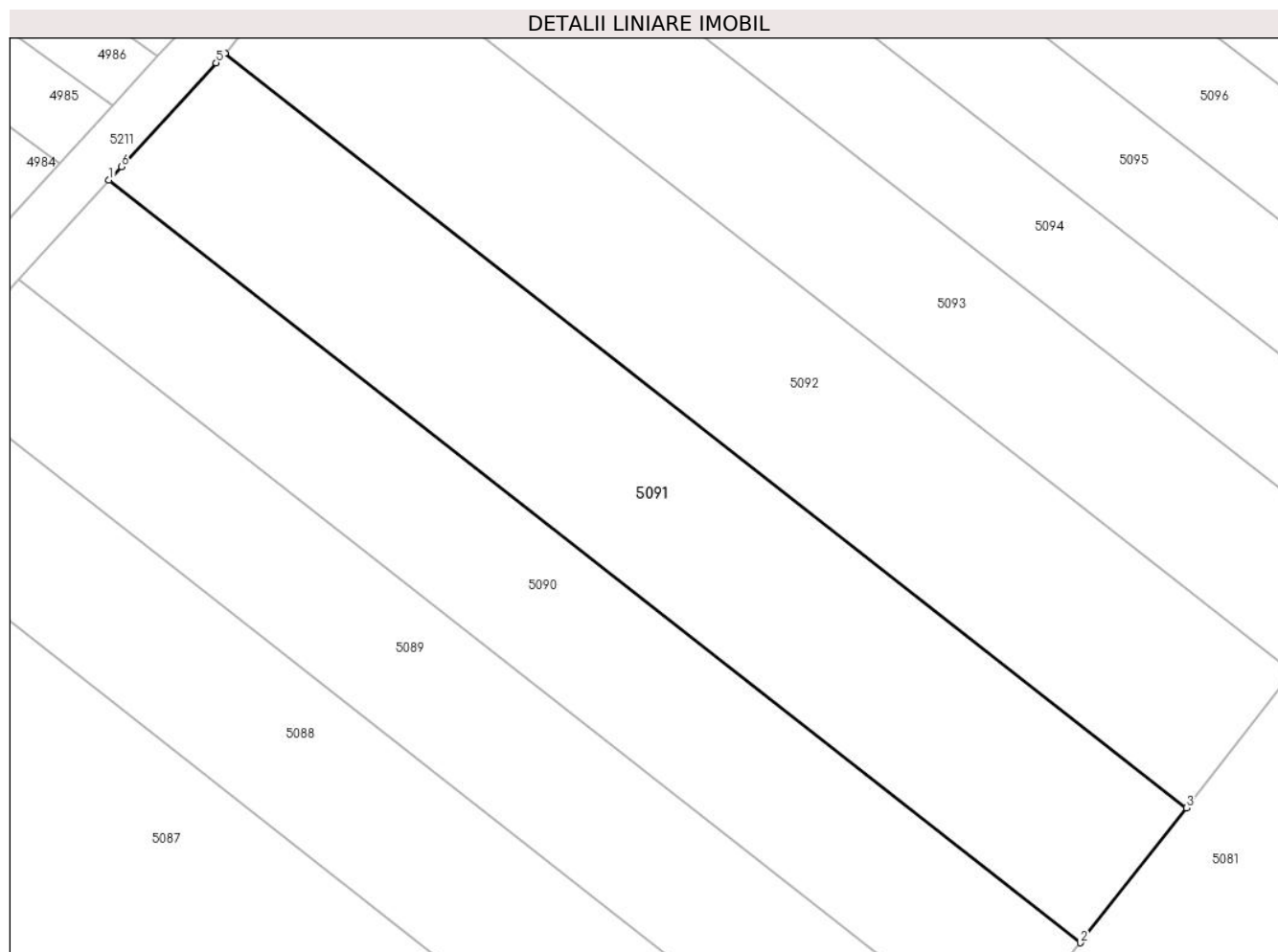
Inscrieri privind dezmembramintele dreptului de proprietate, drepturi reale de garanție și sarcini	Referințe
NU SUNT	

Anexa Nr. 1 La Partea I

Teren

Nr cadastral	Suprafața (mp)*	Observații / Referințe
	1.484	

* Suprafața este determinată în planul de proiecție Stereo 70.



Date referitoare la teren

Crt	Categorie folosință	Intravilan	Suprafața (mp)	Tarla	Parcelă	Nr. topo	Observații / Referințe
1	arabil	NU	1.484	62	19	-	

Lungime Segmente

1) Valorile lungimilor segmentelor sunt obținute din proiecție în plan.

Punct început	X / Y	Punct sfârșit	X / Y	Lungime segment (** (m)
1	340.971,696 293.364,97	2	341.053,285 293.300,96	103.702
2	341.053,285 293.300,96	3	341.062,164 293.312,278	14.385
3	341.062,164 293.312,278	4	340.981,433 293.375,615	102.611
4	340.981,433 293.375,615	5	340.980,678 293.374,81	1.104
5	340.980,678 293.374,81	6	340.972,726 293.366,099	11.795

Punct început	X / Y	Punct sfârșit	X / Y	Lungime segment (** (m)
6	340.972,726 293.366,099	1	340.971,696 293.364,97	1.528

** Lungimile segmentelor sunt determinate în planul de proiecție Stereo 70 și sunt rotunjite la 1 milimetru.

*** Distanța dintre puncte este formată din segmente cumulate ce sunt mai mici decât valoarea 1 milimetru.

**DATE DESPRE IMOBILUL NR. 5092**

Oficiul de Cadastru și Publicitate Imobiliară DOLJ
 Biroul de Cadastru și Publicitate Imobiliară Craiova

A. Partea I. Descrierea imobilului

TEREN Extravilan

Adresa: Jud. Dolj, T62,P20

Nr. Crt	Nr cadastral Nr. topografic	Suprafața* (mp)	Observații / Referințe
A1		Din acte: 1.166 Masurata: 1.484	Sector cadastral:15 Teren neimprejmit;

B. Partea II. Proprietari și acte

Inscrieri privitoare la dreptul de proprietate și alte drepturi reale		Referințe
/		
Act Administrativ nr. TDP 1062-45342, din 04/11/1111 emis de CJS DAPT DOLJ;		
B1	Intabulare, drept de PROPRIETATE, dobandit prin Reconstituire, cota actuala 1/1, cota initiala 1/1 1) LĂZĂRESCU P NICOLAE	A1

C. Partea III. SARCINI .

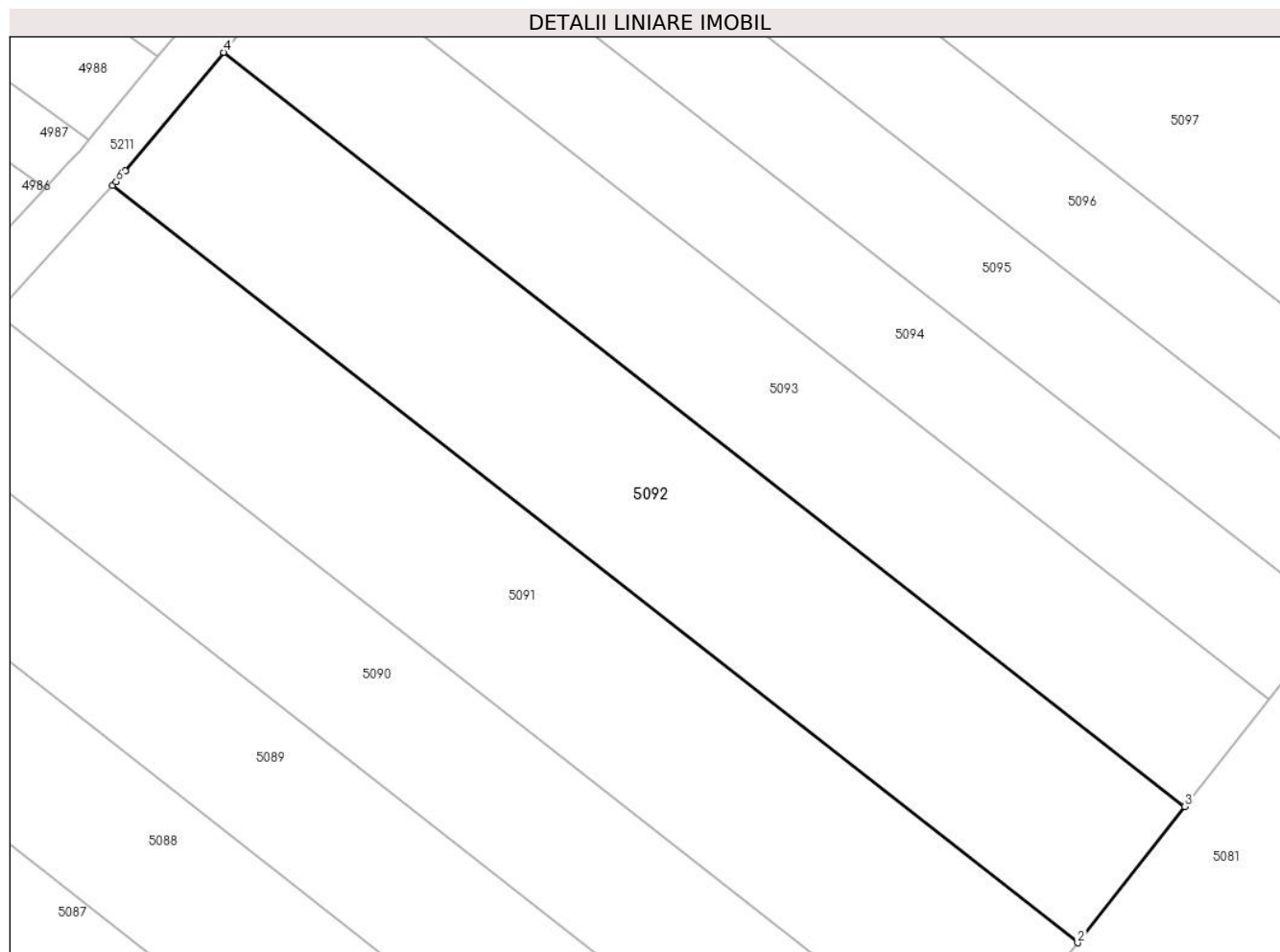
Inscrieri privind dezmembramintele dreptului de proprietate, drepturi reale de garanție și sarcini	Referințe
NU SUNT	

Anexa Nr. 1 La Partea I

Teren

Nr cadastral	Suprafaţa (mp)*	Observații / Referințe
	Din acte: 1.166 Masurata: 1.484	

* Suprafața este determinată în planul de proiecție Stereo 70.



Date referitoare la teren

Crt	Categorie folosință	Intra vilan	Suprafața (mp)	Tarla	Parcelă	Nr. topo	Observații / Referințe
1	arabil	NU	1.484	62	20	-	

Lungime Segmente

1) Valorile lungimilor segmentelor sunt obținute din proiecție în plan.

Punct început	X / Y	Punct sfârșit	X / Y	Lungime segment (** (m)
1	340.981,433 293.375,615	2	341.062,164 293.312,278	102.611
2	341.062,164 293.312,278	3	341.071,111 293.323,681	14.494
3	341.071,111 293.323,681	4	340.990,713 293.386,758	102.189
4	340.990,713 293.386,758	5	340.982,486 293.376,843	12.884
5	340.982,486 293.376,843	6	340.981,731 293.375,932	1.183

Punct început	X / Y	Punct sfârșit	X / Y	Lungime segment (** (m)
6	340.981,731 293.375,932	1	340.981,433 293.375,615	0.435

** Lungimile segmentelor sunt determinate în planul de proiecție Stereo 70 și sunt rotunjite la 1 milimetru.

*** Distanța dintre puncte este formată din segmente cumulate ce sunt mai mici decât valoarea 1 milimetru.

**DATE DESPRE IMOBILUL NR. 5093**

Oficiul de Cadastru și Publicitate Imobiliară DOLJ
Biroul de Cadastru și Publicitate Imobiliară Craiova

A. Partea I. Descrierea imobilului

TEREN Extravilan

Adresa: Jud. Dolj, T62,P21

Nr. Crt	Nr cadastral Nr. topografic	Suprafața* (mp)	Observații / Referințe
A1		1.166	Sector cadastral:15 Teren neimpregmuit;

B. Partea II. Proprietari și acte

Inscrieri privitoare la dreptul de proprietate și alte drepturi reale		Referințe
/		
Act Administrativ nr. TDP 739-59060, din 04/11/1111 emis de CJSAPT DOLJ;		
B1	Intabulare, drept de PROPRIETATE, dobandit prin Reconstituire, cota actuala 1/1, cota initiala 1/1 1) ȘCHIOPU D ALEXANDRU	A1

C. Partea III. SARCINI .

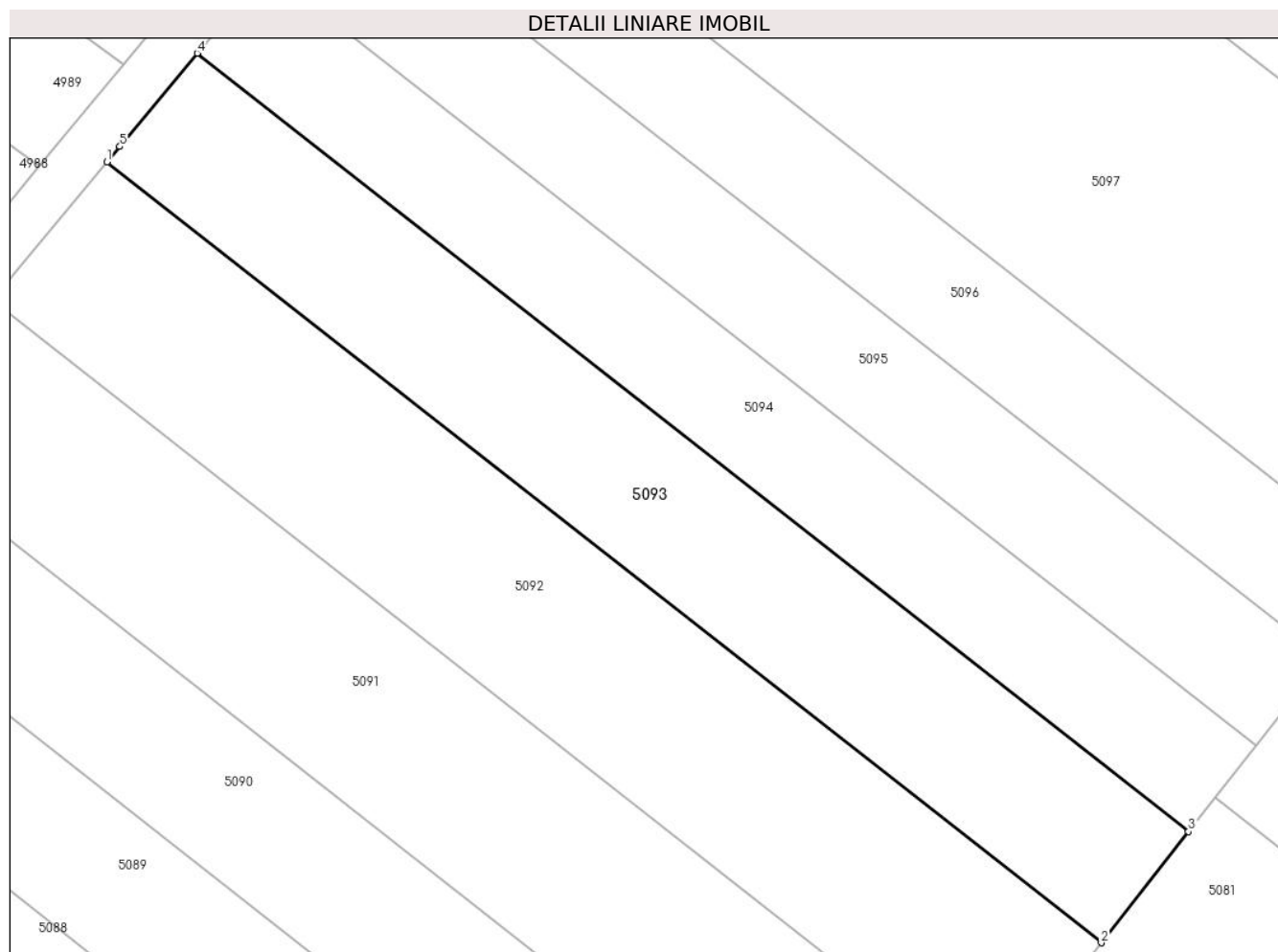
Inscrieri privind dezmembramintele dreptului de proprietate, drepturi reale de garanție și sarcini	Referințe
NU SUNT	

Anexa Nr. 1 La Partea I

Teren

Nr cadastral	Suprafața (mp)*	Observații / Referințe
	1.166	

* Suprafața este determinată în planul de proiecție Stereo 70.



Date referitoare la teren

Crt	Categorie folosință	Intra vilan	Suprafața (mp)	Tarla	Parcelă	Nr. topo	Observații / Referințe
1	arabil	NU	1.166	62	21	-	

Lungime Segmente

1) Valorile lungimilor segmentelor sunt obținute din proiecție în plan.

Punct început	X / Y	Punct sfârșit	X / Y	Lungime segment (** (m)
1	340.990,713 293.386,758	2	341.071,111 293.323,681	102.189
2	341.071,111 293.323,681	3	341.078,165 293.332,672	11.428
3	341.078,165 293.332,672	4	340.998,012 293.395,556	101.877
4	340.998,012 293.395,556	5	340.991,762 293.388,023	9.788
5	340.991,762 293.388,023	1	340.990,713 293.386,758	1.643

**** Lungimile segmentelor sunt determinate în planul de proiecție Stereo 70 și sunt rotunjite la 1 milimetru.**

***** Distanța dintre puncte este formată din segmente cumulate ce sunt mai mici decât valoarea 1 milimetru.**

**DATE DESPRE IMOBILUL NR. 5094**

Oficiul de Cadastru și Publicitate Imobiliară DOLJ
Biroul de Cadastru și Publicitate Imobiliară Craiova

A. Partea I. Descrierea imobilului

TEREN Extravilan

Adresa: Jud. Dolj, T62,P22

Nr. Crt	Nr cadastral Nr. topografic	Suprafața* (mp)	Observații / Referințe
A1		901	Sector cadastral:15 Teren neimprejmuit;

B. Partea II. Proprietari și acte

Inscrieri privitoare la dreptul de proprietate și alte drepturi reale		Referințe
/		
Act Normativ nr. 7, din 04/11/1111 emis de PARLAMENTUL ROMÂNIEI;		
B1	Inscrierea provizorie, drept de PROPRIETATE, dobandit prin Lege, cota actuala 1/1, cota initiala 1/1	A1
1) NEIDENTIFICAT NEIDENTIFICAT, CIF:0000000000000		

C. Partea III. SARCINI .

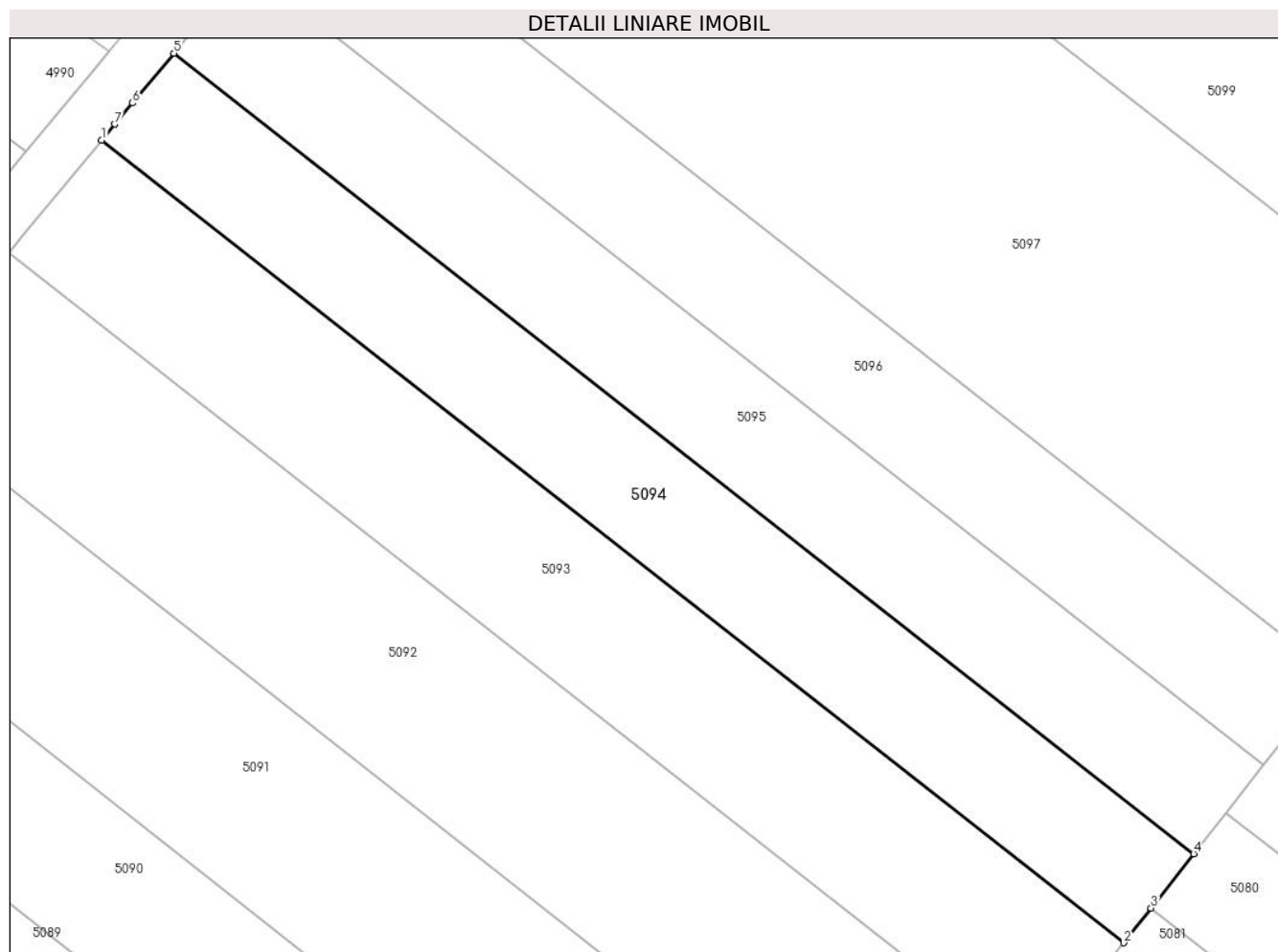
Inscrieri privind dezmembramintele dreptului de proprietate, drepturi reale de garanție și sarcini	Referințe
NU SUNT	

Anexa Nr. 1 La Partea I

Teren

Nr cadastral	Suprafața (mp)*	Observații / Referințe
	901	

* Suprafața este determinată în planul de proiecție Stereo 70.



Date referitoare la teren

Crt	Categorie folosință	Intra vilan	Suprafața (mp)	Tarla	Parcelă	Nr. topo	Observații / Referințe
1	arabil	NU	901	62	22	-	

Lungime Segmente

1) Valorile lungimilor segmentelor sunt obținute din proiecție în plan.

Punct început	X / Y	Punct sfârșit	X / Y	Lungime segment (** (m)
1	340.998,012 293.395,556	2	341.078,165 293.332,672	101.877
2	341.078,165 293.332,672	3	341.080,301 293.335,395	3.461
3	341.080,301 293.335,395	4	341.083,631 293.339,639	5.394
4	341.083,631 293.339,639	5	341.003,668 293.402,373	101.635
5	341.003,668 293.402,373	6	341.000,428 293.398,468	5.074

Punct început	X / Y	Punct sfârșit	X / Y	Lungime segment (** (m)
6	341.000,428 293.398,468	7	340.999,05 293.396,807	2.158
7	340.999,05 293.396,807	1	340.998,012 293.395,556	1.626

** Lungimile segmentelor sunt determinate în planul de proiecție Stereo 70 și sunt rotunjite la 1 milimetru.

*** Distanța dintre puncte este formată din segmente cumulate ce sunt mai mici decât valoarea 1 milimetru.

**DATE DESPRE IMOBILUL NR. 5095**

Oficiul de Cadastru și Publicitate Imobiliară DOLJ
Biroul de Cadastru și Publicitate Imobiliară Craiova

A. Partea I. Descrierea imobilului

TEREN Extravilan

Adresa: Jud. Dolj, T62,P23

Nr. Crt	Nr cadastral Nr. topografic	Suprafața* (mp)	Observații / Referințe
A1	32393	900	Sector cadastral:15 Teren neimprejmit;

B. Partea II. Proprietari și acte

Inscrieri privitoare la dreptul de proprietate și alte drepturi reale		Referințe
23085 / 04/11/1111		
Hotarare Judecatoreasca nr. sentinta civila nr 1294, din 04/11/1111 emis de JUDECATORIA CALAFAT (dosar nr 1235/201/2012);		
B1	Intabulare, drept de PROPRIETATE, dobandit prin Hotarare Judecatoreasca, cota actuala 1/1, cota initiala 1/1 1) SC EAST WAY SPEDITION SRL, CIF:999999999999	A1
150125 / 04/11/1111		
Act Notarial nr. Contract de ipoteca imobiliara aut. 659, din 04/11/1111 emis de NP Marincas Eugen;		
B2	se noteaza interdictiile de instrainare, grevare, inchiriere, dezmembrare, comasare, restructurare, amenajare, construire si demolare 1) LIBRA INTERNET BANK SA, CIF:8119644	A1

C. Partea III. SARCINI

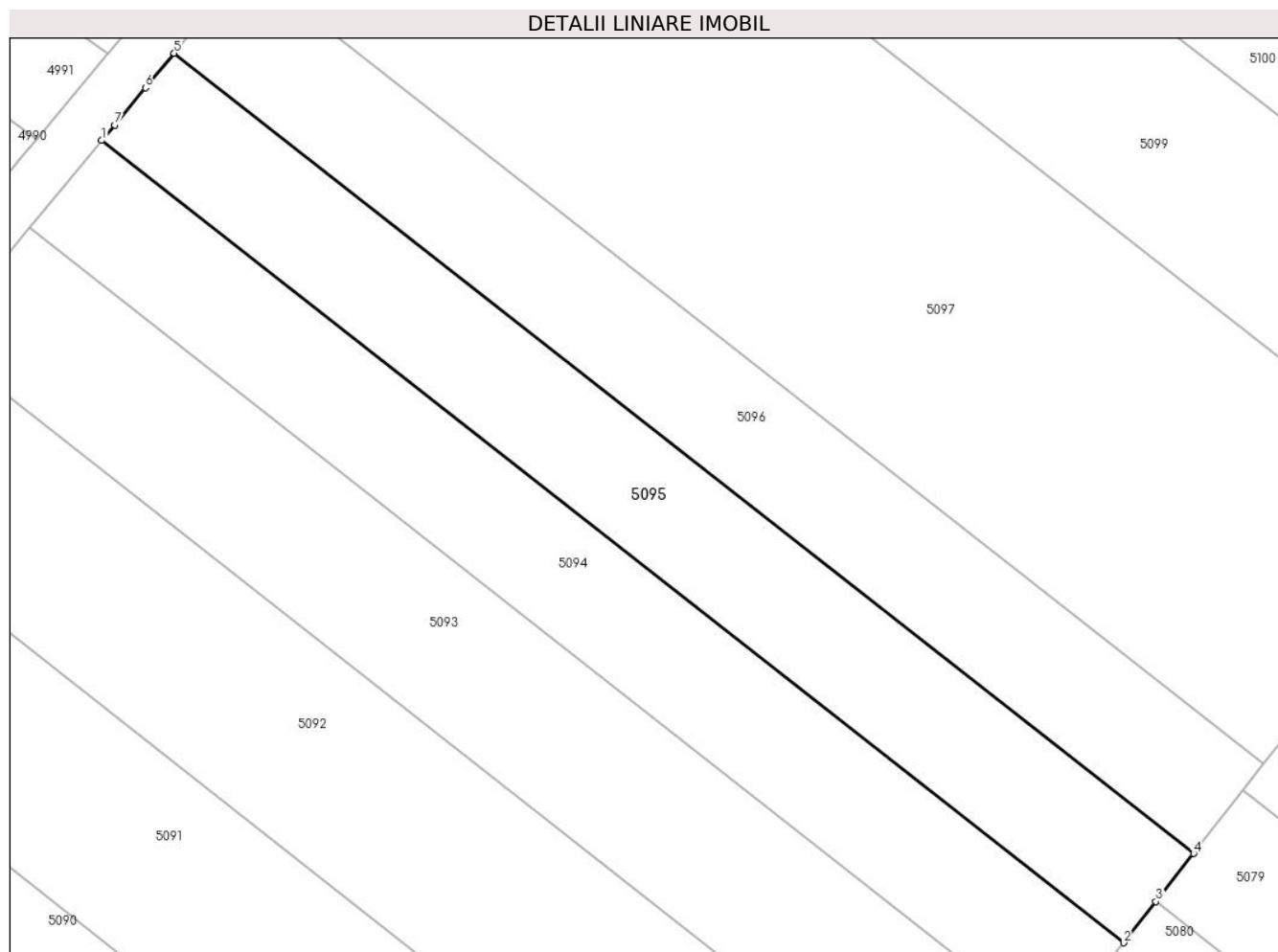
Inscrieri privind dezmembramintele dreptului de proprietate, drepturi reale de garanție și sarcini		Referințe
150125 / 04/11/1111		
Act Notarial nr. Contract de ipoteca imobiliara aut. 659, din 04/11/1111 emis de NP Marincas Eugen;		
C1	Intabulare, drept de IPOTECA, Valoare:8000000 RON+ celelalte obligatii de plata aferente creditului 1) LIBRA INTERNET BANK SA, CIF:8119644	A1

Anexa Nr. 1 La Partea I

Teren

Nr cadastral	Suprafața (mp)*	Observații / Referințe
32393	900	

* Suprafața este determinată în planul de proiecție Stereo 70.



Date referitoare la teren

Crt	Categorie folosință	Intravilan	Suprafața (mp)	Tarla	Parcelă	Nr. topo	Observații / Referințe
1	arabil	NU	900	62	23	-	

Lungime Segmente

1) Valorile lungimilor segmentelor sunt obținute din proiecție în plan.

Punct început	X / Y	Punct sfârșit	X / Y	Lungime segment (** (m)
1	341.003,668 293.402,373	2	341.083,631 293.339,639	101.635
2	341.083,631 293.339,639	3	341.086,163 293.342,867	4.103
3	341.086,163 293.342,867	4	341.089,104 293.346,614	4.763
4	341.089,104 293.346,614	5	341.009,331 293.409,199	101.393
5	341.009,331 293.409,199	6	341.007,09 293.406,499	3.509

Punct început	X / Y	Punct sfârșit	X / Y	Lungime segment (** (m)
6	341.007,09 293.406,499	7	341.004,681 293.403,595	3.773
7	341.004,681 293.403,595	1	341.003,668 293.402,373	1.587

** Lungimile segmentelor sunt determinate în planul de proiecție Stereo 70 și sunt rotunjite la 1 milimetru.

*** Distanța dintre puncte este formată din segmente cumulate ce sunt mai mici decât valoarea 1 milimetru.

**DATE DESPRE IMOBILUL NR. 5096**

Oficiul de Cadastru și Publicitate Imobiliară DOLJ
Biroul de Cadastru și Publicitate Imobiliară Craiova

A. Partea I. Descrierea imobilului

TEREN Extravilan

Adresa: Jud. Dolj, T62,P24

Nr. Crt	Nr cadastral Nr. topografic	Suprafața* (mp)	Observații / Referințe
A1	32394	901	Sector cadastral:15 Teren neimpregmuit;

B. Partea II. Proprietari și acte

Inscrieri privitoare la dreptul de proprietate și alte drepturi reale		Referințe
24525 / 04/11/1111		
Hotarare Judecatoreasca nr. sentinta civila nr 1802 in dosar 3039/201/2013, din 04/11/1111 emis de JUDECATORIA CALAFAT;		
B1	Intabulare, drept de PROPRIETATE, dobandit prin Hotarare Judecatoreasca, cota actuala 1/1, cota initiala 1/1 1) SC EAST WAY SPEDITION SRL, CIF:13176107	A1
150123 / 04/11/1111		
Act Notarial nr. Contract de ipoteca imobiliara aut. nr.659, din 04/11/1111 emis de NP Marincas Eugen;		
B2	Se noteaza interdictiile de instrainare, grevare, inchiriere, dezmembrare, comasare, restructurare ,amenajare, construire si demolare 1) LIBRA INTERNET BANK SA, CIF:8119644	A1

C. Partea III. SARCINI

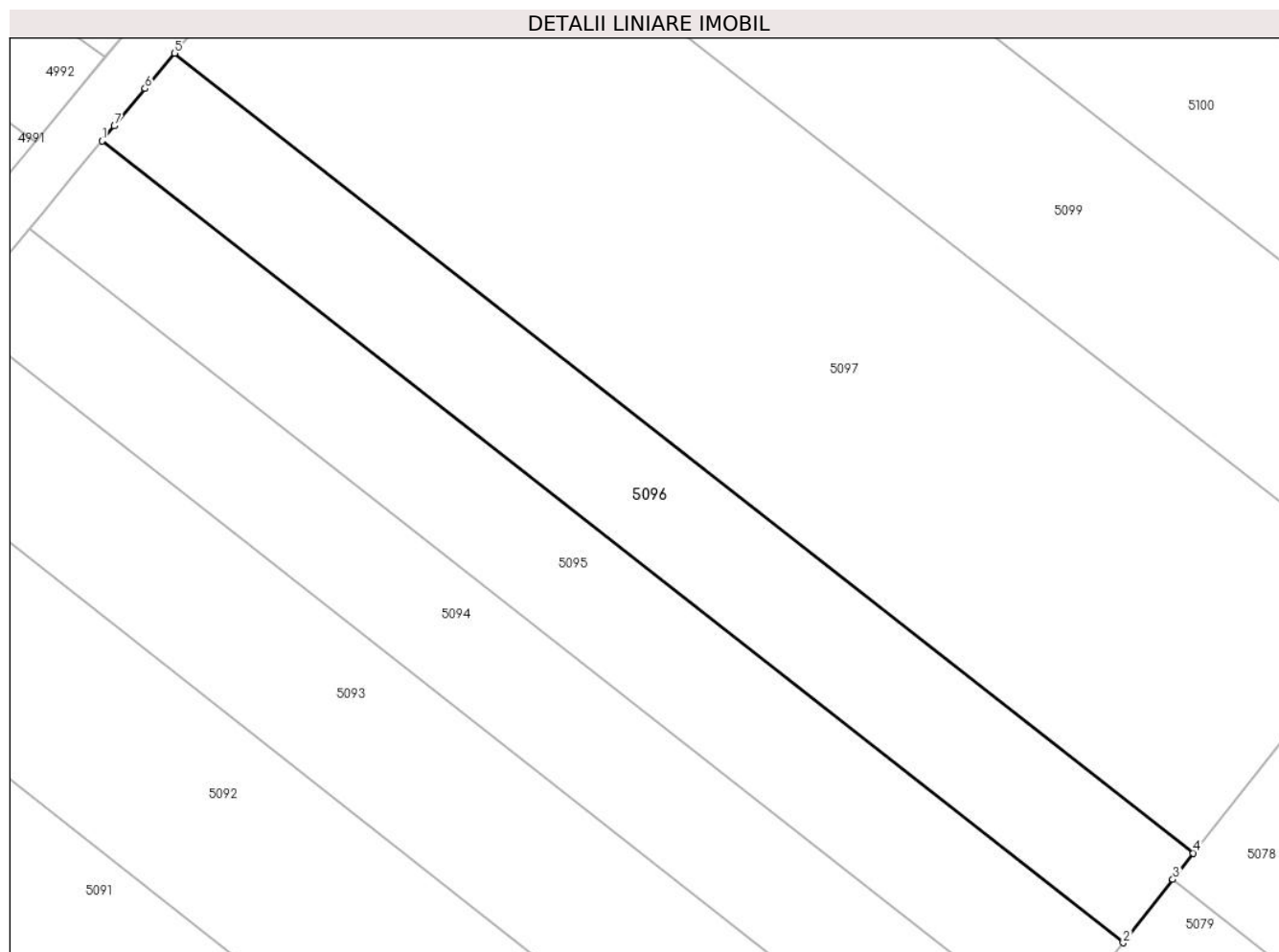
Inscrieri privind dezmembramintele dreptului de proprietate, drepturi reale de garanție și sarcini		Referințe
150123 / 04/11/1111		
Act Notarial nr. Contract de ipoteca imobiliara aut. nr.659, din 04/11/1111 emis de NP Marincas Eugen;		
C1	Intabulare, drept de IPOTECA, Valoare:8000000 RON+ celelalte obligatii de plata aferente creditului 1) LIBRA INTERNET BANK SA, CIF:8119644	A1

Anexa Nr. 1 La Partea I

Teren

Nr cadastral	Suprafața (mp)*	Observații / Referințe
32394	901	

* Suprafața este determinată în planul de proiecție Stereo 70.



Date referitoare la teren

Crt	Categorie folosință	Intravilan	Suprafața (mp)	Tarla	Parcelă	Nr. topo	Observații / Referințe
1	arabil	NU	901	62	24	-	

Lungime Segmente

1) Valorile lungimilor segmentelor sunt obținute din proiecție în plan.

Punct început	X / Y	Punct sfârșit	X / Y	Lungime segment (** (m)
1	341.009,331 293.409,199	2	341.089,104 293.346,614	101.393
2	341.089,104 293.346,614	3	341.092,984 293.351,56	6.286
3	341.092,984 293.351,56	4	341.094,596 293.353,614	2.611
4	341.094,596 293.353,614	5	341.015,015 293.416,049	101.15
5	341.015,015 293.416,049	6	341.012,72 293.413,284	3.593

Punct început	X / Y	Punct sfârșit	X / Y	Lungime segment (** (m)
6	341.012,72 293.413,284	7	341.010,307 293.410,375	3.78
7	341.010,307 293.410,375	1	341.009,331 293.409,199	1.528

** Lungimile segmentelor sunt determinate în planul de proiecție Stereo 70 și sunt rotunjite la 1 milimetru.

*** Distanța dintre puncte este formată din segmente cumulate ce sunt mai mici decât valoarea 1 milimetru.

**DATE DESPRE IMOBILUL NR. 5097**

Oficiul de Cadastru și Publicitate Imobiliară DOLJ
Biroul de Cadastru și Publicitate Imobiliară Craiova

A. Partea I. Descrierea imobilului

TEREN Extravilan

Adresa: Jud. Dolj, T62,P25, 26

Nr. Crt	Nr cadastral Nr. topografic	Suprafața* (mp)	Observații / Referințe
A1		Din acte: 1.484 Masurata: 2.597	Sector cadastral:15 Teren neimprejmuit;

B. Partea II. Proprietari și acte

Inscrieri privitoare la dreptul de proprietate și alte drepturi reale		Referințe
/		
Act Administrativ nr. TDP 699-15010, din 04/11/1111 emis de CJS DAPT DOLJ;		
B1	Intabulare, drept de PROPRIETATE, dobandit prin Reconstituire, cota actuala 1/1, cota initiala 1/1 1) STÎNGĂ G ION	A1

C. Partea III. SARCINI .

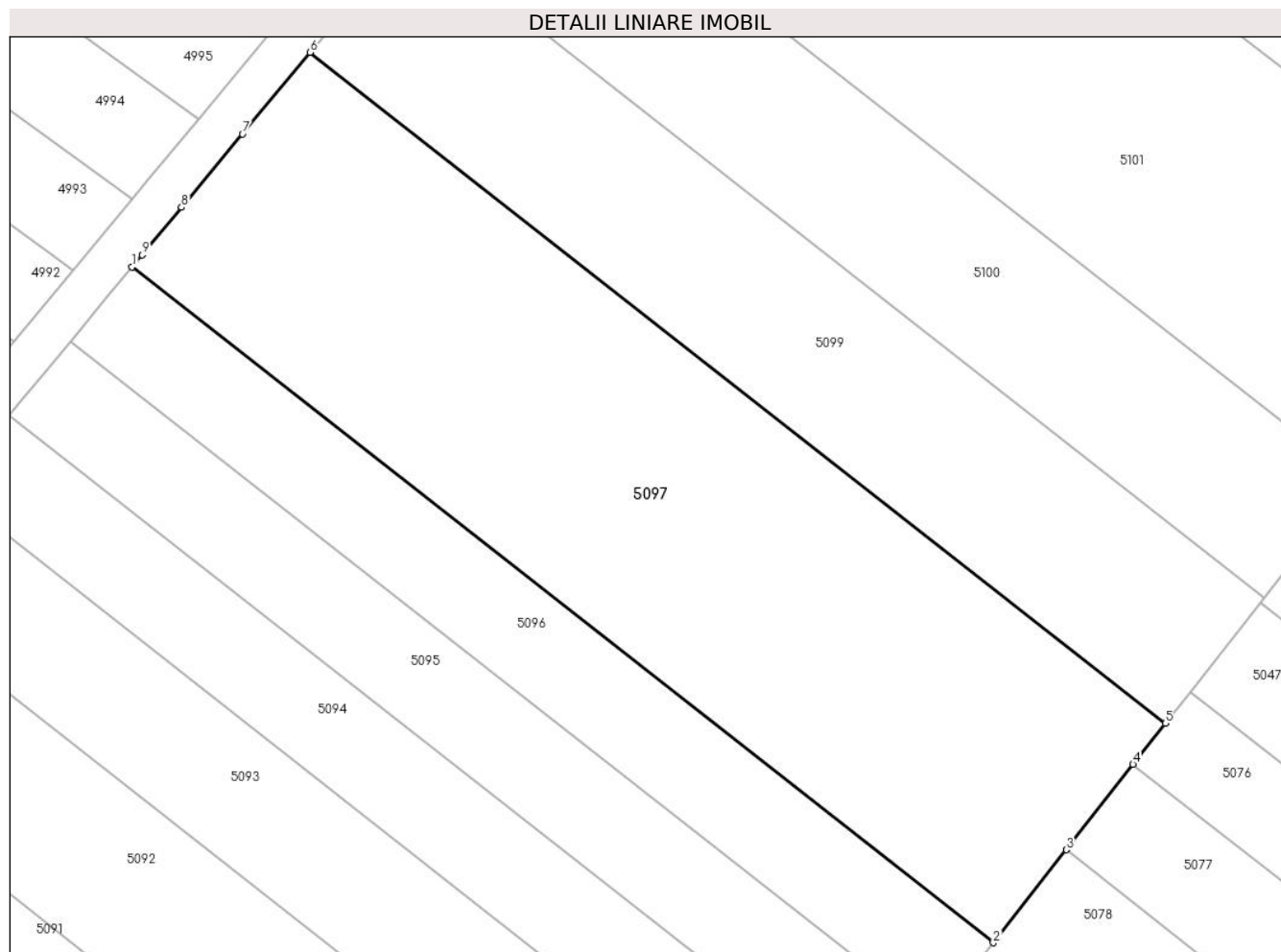
Inscrieri privind dezmembramintele dreptului de proprietate, drepturi reale de garanție și sarcini	Referințe
NU SUNT	

Anexa Nr. 1 La Partea I

Teren

Nr cadastral	Suprafața (mp)*	Observații / Referințe
	Din acte: 1.484 Masurata: 2.597	

* Suprafața este determinată în planul de proiecție Stereo 70.



Date referitoare la teren

Crt	Categorie folosință	Intra vilan	Suprafața (mp)	Tarla	Parcelă	Nr. topo	Observații / Referințe
2	arabil	NU	2.597	62	25, 26	-	

Lungime Segmente

1) Valorile lungimilor segmentelor sunt obținute din proiecție în plan.

Punct început	X / Y	Punct sfârșit	X / Y	Lungime segment (** (m)
1	341.015,015 293.416,049	2	341.094,596 293.353,614	101.15
2	341.094,596 293.353,614	3	341.101,34 293.362,211	10.927
3	341.101,34 293.362,211	4	341.107,521 293.370,089	10.013
4	341.107,521 293.370,089	5	341.110,499 293.373,885	4.825
5	341.110,499 293.373,885	6	341.031,472 293.435,885	100.445

Punct început	X / Y	Punct sfârșit	X / Y	Lungime segment (** (m)
6	341.031,472 293.435,885	7	341.025,213 293.428,342	9.802
7	341.025,213 293.428,342	8	341.019,593 293.421,567	8.803
8	341.019,593 293.421,567	9	341.015,938 293.417,162	5.724
9	341.015,938 293.417,162	1	341.015,015 293.416,049	1.446

** Lungimile segmentelor sunt determinate în planul de proiecție Stereo 70 și sunt rotunjite la 1 milimetru.

*** Distanța dintre puncte este formată din segmente cumulate ce sunt mai mici decât valoarea 1 milimetru.

**DATE DESPRE IMOBILUL NR. 5099**

Oficiul de Cadastru și Publicitate Imobiliară DOLJ
Biroul de Cadastru și Publicitate Imobiliară Craiova

A. Partea I. Descrierea imobilului

TEREN Extravilan

Adresa: Jud. Dolj, T62,P27

Nr. Crt	Nr cadastral Nr. topografic	Suprafața* (mp)	Observații / Referințe
A1	32397	1.484	Sector cadastral:15 Teren neimprejmuit;

B. Partea II. Proprietari și acte

Inscrieri privitoare la dreptul de proprietate și alte drepturi reale		Referințe
24517 / 03/03/2014		
Hotarare Judecatoreasca nr. Sentinta civila nr 1058, din 18/06/2012 emis de JUDECATORIA CALAFAT;		
B1	Intabulare, drept de PROPRIETATE, dobandit prin Hotarare Judecatoreasca, cota actuala 1/1, cota initiala 1/1 1) SC EAST WAY SPEDITION SRL, CIF:999999999999	A1
150113 / 28/07/2020		
Act Notarial nr. Contract de ipoteca imobiliara aut. 659, din 16/07/2020 emis de NP Marincas Eugen;		
B2	se noteaza interdictiile de instrainare, grevare, inchiriere, dezmembrare, comasare, restructurare, amenajare, construire si demolare 1) LIBRA INTERNET BANK SA, CIF:8119644	A1

C. Partea III. SARCINI

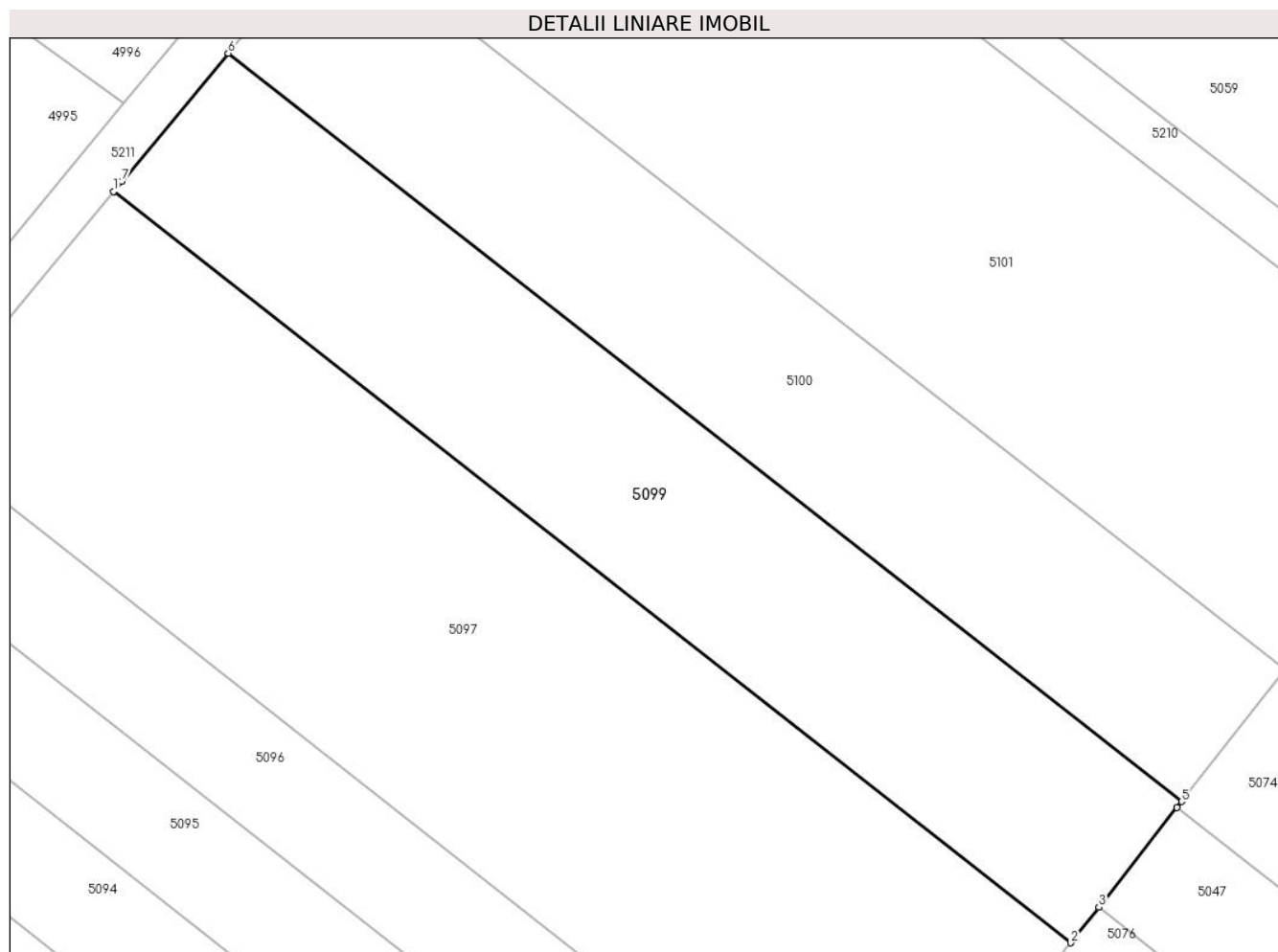
Inscrieri privind dezmembramintele dreptului de proprietate, drepturi reale de garanție și sarcini		Referințe
150113 / 28/07/2020		
Act Notarial nr. Contract de ipoteca imobiliara aut. 659, din 16/07/2020 emis de NP Marincas Eugen;		
C1	Intabulare, drept de IPOTECA, Valoare:8000000 RON+ celelalte obligatii de plata aferente creditului 1) LIBRA INTERNET BANK SA, CIF:8119644	A1

Anexa Nr. 1 La Partea I

Teren

Nr cadastral	Suprafața (mp)*	Observații / Referințe
32397	1.484	

* Suprafața este determinată în planul de proiecție Stereo 70.



Date referitoare la teren

Crt	Categorie folosință	Intra vilan	Suprafața (mp)	Tarla	Parcelă	Nr. topo	Observații / Referințe
1	arabil	NU	1.484	62	27	-	

Lungime Segmente

1) Valorile lungimilor segmentelor sunt obținute din proiecție în plan.

Punct început	X / Y	Punct sfârșit	X / Y	Lungime segment (** (m)
1	341.031,472 293.435,885	2	341.110,499 293.373,885	100.445
2	341.110,499 293.373,885	3	341.112,805 293.376,824	3.736
3	341.112,805 293.376,824	4	341.119,247 293.385,035	10.436
4	341.119,247 293.385,035	5	341.119,637 293.385,532	0.632
5	341.119,637 293.385,532	6	341.040,928 293.447,283	100.041

Punct început	X / Y	Punct sfârșit	X / Y	Lungime segment (** (m)
6	341.040,928 293.447,283	7	341.032,169 293.436,726	13.718
7	341.032,169 293.436,726	1	341.031,472 293.435,885	1.092

** Lungimile segmentelor sunt determinate în planul de proiecție Stereo 70 și sunt rotunjite la 1 milimetru.

*** Distanța dintre puncte este formată din segmente cumulate ce sunt mai mici decât valoarea 1 milimetru.

**DATE DESPRE IMOBILUL NR. 5100**

Oficiul de Cadastru și Publicitate Imobiliară DOLJ
 Biroul de Cadastru și Publicitate Imobiliară Craiova

A. Partea I. Descrierea imobilului

TEREN Extravilan

Adresa: Jud. Dolj, T62,P28

Nr. Crt	Nr cadastral Nr. topografic	Suprafața* (mp)	Observații / Referințe
A1		Din acte: 2.544 Masurata: 1.378	Sector cadastral:15 Teren neimprijmit;

B. Partea II. Proprietari și acte

Inscrieri privitoare la dreptul de proprietate și alte drepturi reale		Referințe
/		
Act Administrativ nr. TDP 1238-58437, din 04/11/1111 emis de CJS DAPT DOLJ;		
B1	Intabulare, drept de PROPRIETATE, dobandit prin Reconstituire, cota actuala 1/1, cota initiala 1/1 1) BRÎNZAN ST ION	A1

C. Partea III. SARCINI .

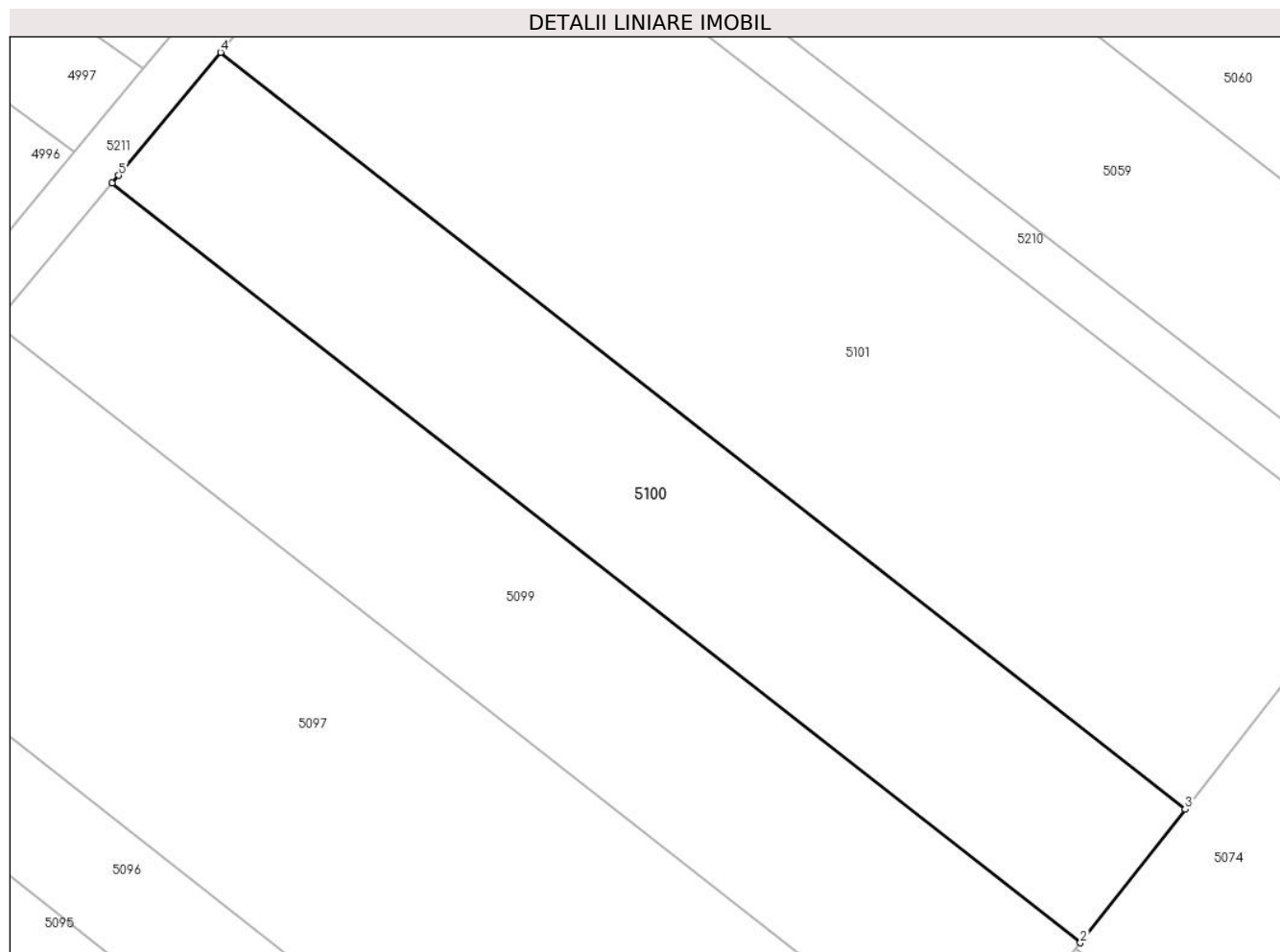
Inscrieri privind dezmembramintele dreptului de proprietate, drepturi reale de garanție și sarcini	Referințe
NU SUNT	

Anexa Nr. 1 La Partea I

Teren

Nr cadastral	Suprafața (mp)*	Observații / Referințe
	Din acte: 2.544 Masurata: 1.378	

* Suprafața este determinată în planul de proiecție Stereo 70.



Date referitoare la teren

Crt	Categorie folosință	Intra vilan	Suprafața (mp)	Tarla	Parcelă	Nr. topo	Observații / Referințe
1	arabil	NU	1.378	62	28	-	

Lungime Segmente

1) Valorile lungimilor segmentelor sunt obținute din proiecție în plan.

Punct început	X / Y	Punct sfârșit	X / Y	Lungime segment (** (m)
1	341.040,928 293.447,283	2	341.119,637 293.385,532	100.041
2	341.119,637 293.385,532	3	341.128,155 293.396,389	13.8
3	341.128,155 293.396,389	4	341.049,743 293.457,908	99.665
4	341.049,743 293.457,908	5	341.041,444 293.447,905	12.997
5	341.041,444 293.447,905	1	341.040,928 293.447,283	0.808

**** Lungimile segmentelor sunt determinate în planul de proiecție Stereo 70 și sunt rotunjite la 1 milimetru.**

***** Distanța dintre puncte este formată din segmente cumulate ce sunt mai mici decât valoarea 1 milimetru.**

**DATE DESPRE IMOBILUL NR. 5101**

Oficiul de Cadastru și Publicitate Imobiliară DOLJ
Biroul de Cadastru și Publicitate Imobiliară Craiova

A. Partea I. Descrierea imobilului

TEREN Extravilan

Adresa: Jud. Dolj, T62,P29

Nr. Crt	Nr cadastral Nr. topografic	Suprafața* (mp)	Observații / Referințe
A1	31999	2.544	Sector cadastral:15 Teren neimprejmuit;

B. Partea II. Proprietari și acte

Inscrieri privitoare la dreptul de proprietate și alte drepturi reale		Referințe
9892 / 04/11/1111		
Hotarare Judecatoreasca nr. Sentinta Civila nr 1205, din 04/11/1111 emis de JUDECATORIA CALAFAT (dosar nr 439/201/2012);		
B1	Intabulare, drept de PROPRIETATE, dobandit prin Hotarare Judecatoreasca, cota actuala 1/1, cota initiala 1/1 1) SC EAST WAY SPEDITION SRL , CIF:999999999999 <i>OBSERVATII: VARZARU ECATERINA</i>	A1
150094 / 04/11/1111		
Act Notarial nr. 659, din 04/11/1111 emis de NP Marincas Eugen;		
B2	Se noteaza interdictiile de instrainare, grevare, inchiriere, dezmembrare, comasare, restructurare, amenajare, construire, demolare 1) LIBRA INTERNET BANK SA , CIF:8119644	A1

C. Partea III. SARCINI

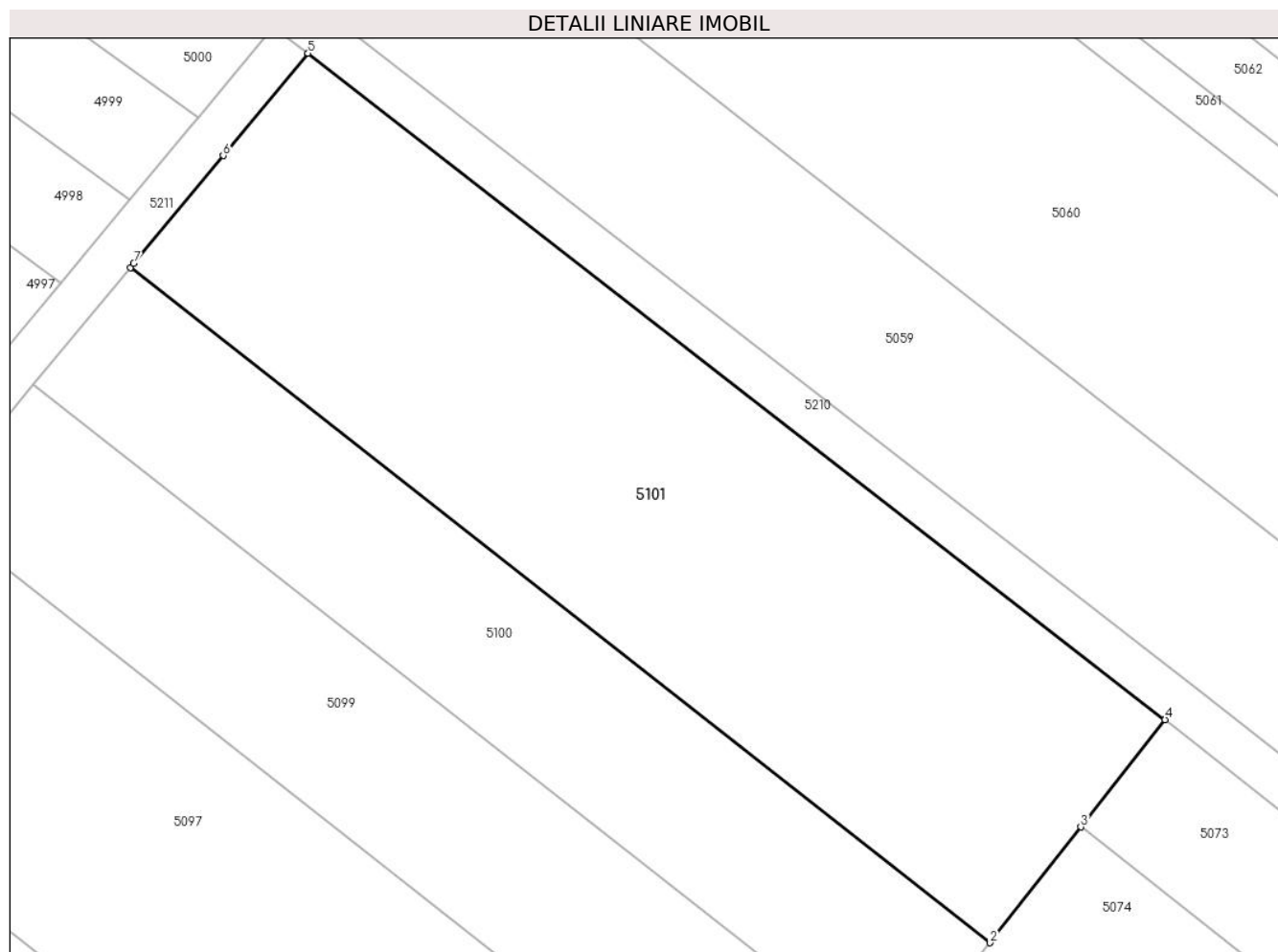
Inscrieri privind dezmembramintele dreptului de proprietate, drepturi reale de garanție și sarcini		Referințe
150094 / 04/11/1111		
Act Notarial nr. 659, din 04/11/1111 emis de NP Marincas Eugen;		
C1	Intabulare, drept de IPOTECA, Valoare:8000000 RON, si celelalte obligatii de plata aferente creditului 1) LIBRA INTERNET BANK SA , CIF:8119644	A1

Anexa Nr. 1 La Partea I

Teren

Nr cadastral	Suprafața (mp)*	Observații / Referințe
31999	2.544	

* Suprafața este determinată în planul de proiecție Stereo 70.



Date referitoare la teren

Crt	Categorie folosință	Intra vilan	Suprafața (mp)	Tarla	Parcelă	Nr. topo	Observații / Referințe
1	arabil	NU	2.544	62	29	-	

Lungime Segmente

1) Valorile lungimilor segmentelor sunt obținute din proiecție în plan.

Punct început	X / Y	Punct sfârșit	X / Y	Lungime segment (** (m)
1	341.049,743 293.457,908	2	341.128,155 293.396,389	99.665
2	341.128,155 293.396,389	3	341.136,435 293.406,943	13.414
3	341.136,435 293.406,943	4	341.144,11 293.416,726	12.434
4	341.144,11 293.416,726	5	341.065,958 293.477,449	98.97
5	341.065,958 293.477,449	6	341.058,214 293.468,119	12.125

Punct început	X / Y	Punct sfârșit	X / Y	Lungime segment (** (m)
6	341.058,214 293.468,119	7	341.050,057 293.458,286	12.776
7	341.050,057 293.458,286	1	341.049,743 293.457,908	0.491

** Lungimile segmentelor sunt determinate în planul de proiecție Stereo 70 și sunt rotunjite la 1 milimetru.

*** Distanța dintre puncte este formată din segmente cumulate ce sunt mai mici decât valoarea 1 milimetru.

**DATE DESPRE IMOBILUL NR. 5102**

Oficiul de Cadastru și Publicitate Imobiliară DOLJ
Biroul de Cadastru și Publicitate Imobiliară Craiova

A. Partea I. Descrierea imobilului

TEREN Extravilan

Adresa: Jud. Dolj, T63,P1

Nr. Crt	Nr cadastral Nr. topografic	Suprafața* (mp)	Observații / Referințe
A1		862	Sector cadastral:15 Teren neimprejmuit;

B. Partea II. Proprietari și acte

Inscrieri privitoare la dreptul de proprietate și alte drepturi reale		Referințe
/		
Act Normativ nr. 7, din 04/11/1111 emis de PARLAMENTUL ROMÂNIEI;		
B1	Inscrierea provizorie, drept de PROPRIETATE, dobandit prin Lege, cota actuala 1/1, cota initiala 1/1	A1
1) NEIDENTIFICAT NEIDENTIFICAT, CIF:0000000000000		

C. Partea III. SARCINI .

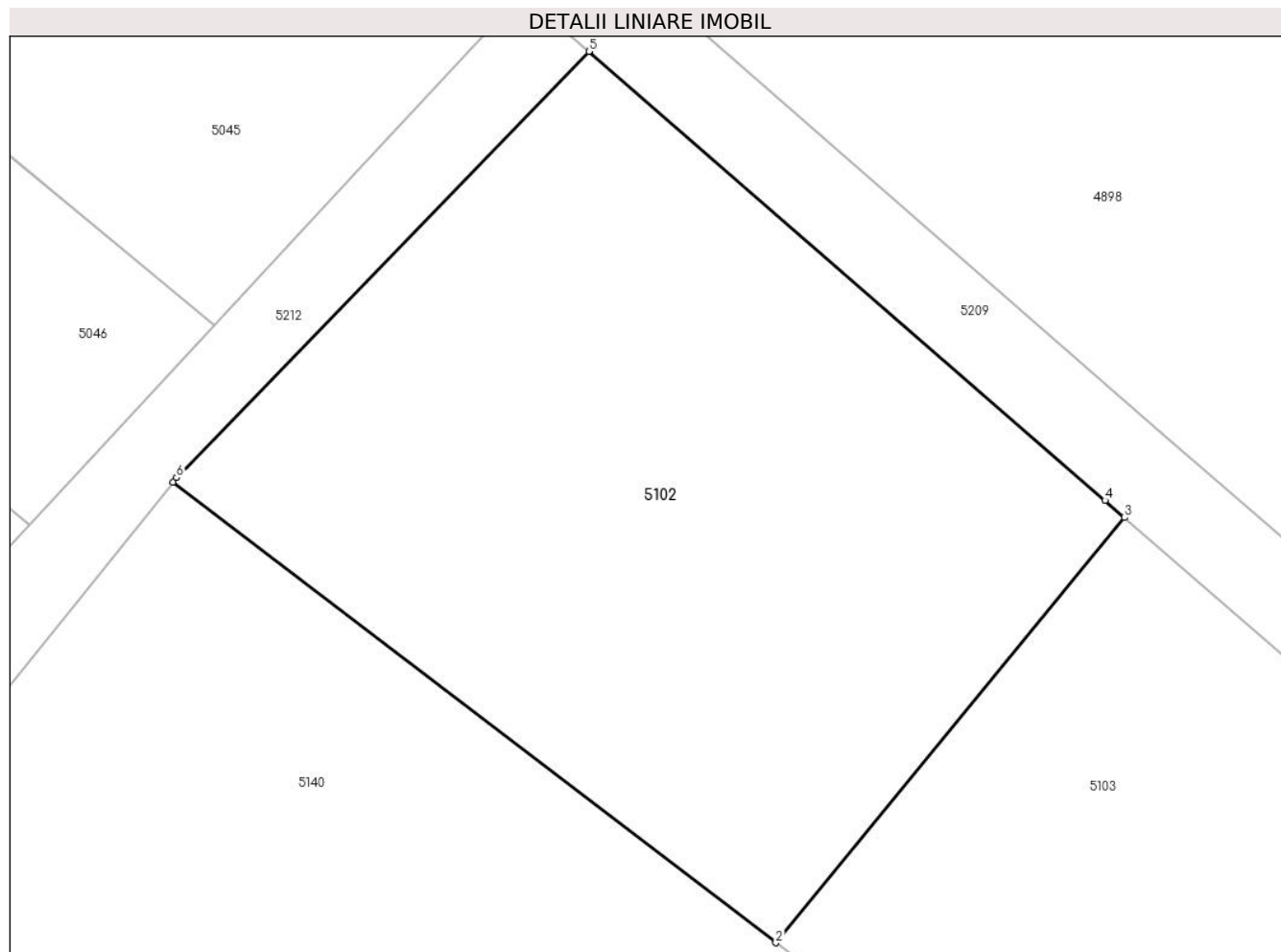
Inscrieri privind dezmembramintele dreptului de proprietate, drepturi reale de garanție și sarcini	Referințe
NU SUNT	

Anexa Nr. 1 La Partea I

Teren

Nr cadastral	Suprafața (mp)*	Observații / Referințe
	862	

* Suprafața este determinată în planul de proiecție Stereo 70.



Date referitoare la teren

Crt	Categorie folosință	Intravilan	Suprafața (mp)	Tarla	Parcelă	Nr. topo	Observații / Referințe
1	arabil	NU	862	63	1	-	

Lungime Segmente

1) Valorile lungimilor segmentelor sunt obținute din proiecție în plan.

Punct început	X / Y	Punct sfârșit	X / Y	Lungime segment (** (m)
1	341.335,388 293.465,786	2	341.362,691 293.444,963	34.337
2	341.362,691 293.444,963	3	341.378,479 293.464,186	24.875
3	341.378,479 293.464,186	4	341.377,588 293.464,965	1.184
4	341.377,588 293.464,965	5	341.354,229 293.485,268	30.949
5	341.354,229 293.485,268	6	341.335,555 293.465,993	26.837

Punct început	X / Y	Punct sfârșit	X / Y	Lungime segment (** (m)
6	341.335,555 293.465,993	1	341.335,388 293.465,786	0.266

** Lungimile segmentelor sunt determinate în planul de proiecție Stereo 70 și sunt rotunjite la 1 milimetru.

*** Distanța dintre puncte este formată din segmente cumulate ce sunt mai mici decât valoarea 1 milimetru.

**DATE DESPRE IMOBILUL NR. 5103**

Oficiul de Cadastru și Publicitate Imobiliară DOLJ
Biroul de Cadastru și Publicitate Imobiliară Craiova

A. Partea I. Descrierea imobilului

TEREN Extravilan

Adresa: Jud. Dolj, T63,P2,3

Nr. Crt	Nr cadastral Nr. topografic	Suprafața* (mp)	Observații / Referințe
A1	32855	Din acte: 1.504 Masurata: 1.373	Sector cadastral:15 Teren neimpregmuit;

B. Partea II. Proprietari și acte

Inscrieri privitoare la dreptul de proprietate și alte drepturi reale		Referințe
26611 / 04/11/1111		
Hotarare Judecatoreasca nr. Sentinta civila 1347, din 04/11/1111 emis de JUDECATORIA CALAFAT (Dosar nr. 461/201/2012; Sentinta civila nr.1204, din 26/06/2012 emis de JUDECATORIA CALAFAT (in DOSAR nr. 437/201/2012);		
B1	Intabulare, drept de PROPRIETATE, dobandit prin Hotarare Judecatoreasca, cota actuala 1/1, cota initiala 1/1 1) SC EAST WAY SPEDITION SRL, CIF:999999999999	A1
145363 / 04/11/1111		
Act Notarial nr. Contract de ipoteca imobiliara aut. 659, din 04/11/1111 emis de NP Marincas Eugen;		
B2	se noteaza interdictiile de instrainare, grevare, inchiriere, dezmembrare, comasare, restructurare, amenajare, construire si demolare 1) LIBRA INTERNET BANK SA, CIF:8119644	A1

C. Partea III. SARCINI

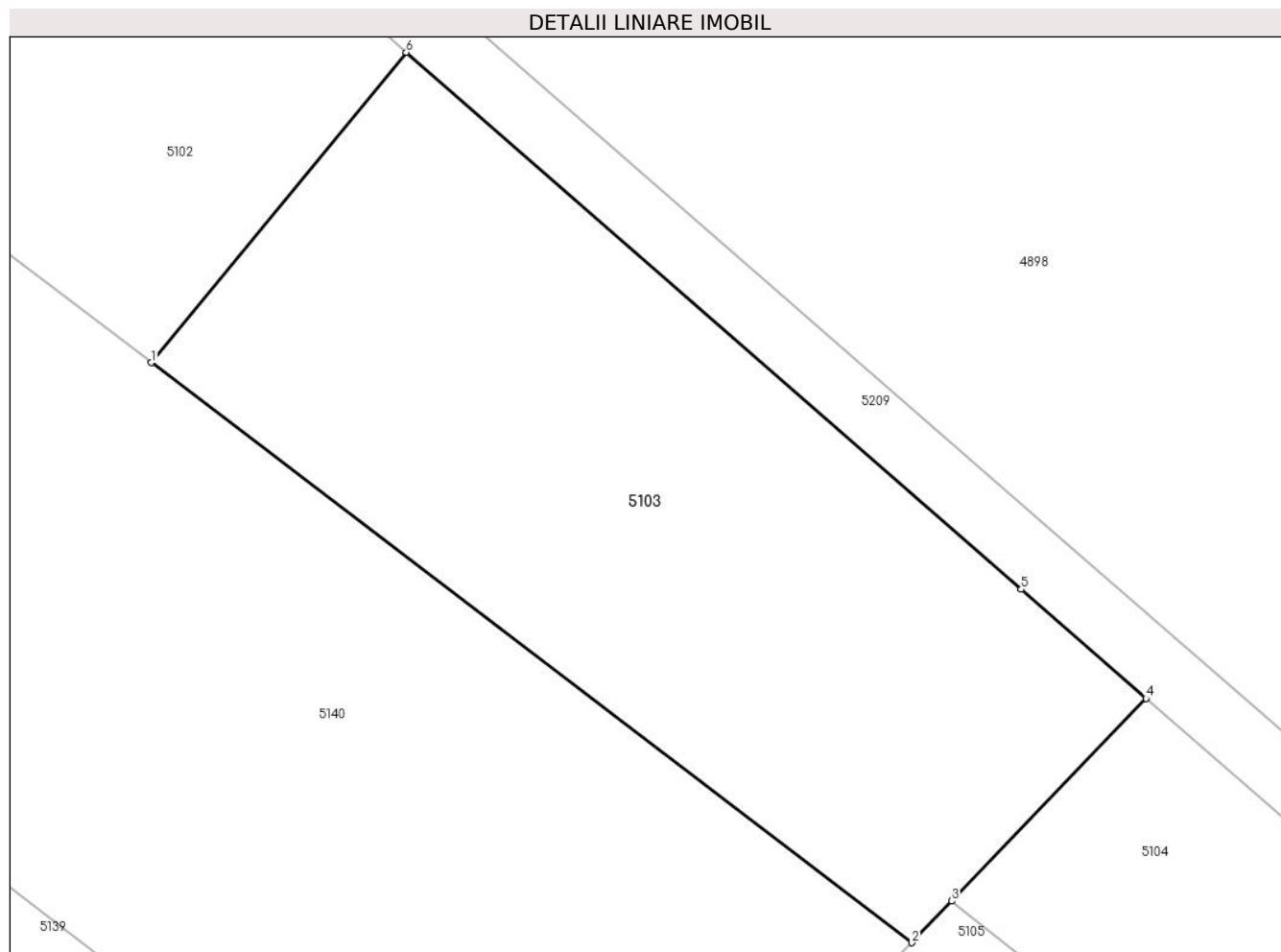
Inscrieri privind dezmembramintele dreptului de proprietate, drepturi reale de garanție și sarcini		Referințe
145363 / 04/11/1111		
Act Notarial nr. Contract de ipoteca imobiliara aut. 659, din 04/11/1111 emis de NP Marincas Eugen;		
C1	Intabulare, drept de IPOTECA, Valoare:8000000 RON+ celelalte obligatii de plata aferente creditului 1) LIBRA INTERNET BANK SA, CIF:8119644	A1

Anexa Nr. 1 La Partea I

Teren

Nr cadastral	Suprafața (mp)*	Observații / Referințe
32855	Din acte: 1.504 Masurata: 1.373	

* Suprafața este determinată în planul de proiecție Stereo 70.



Date referitoare la teren

Crt	Categorie folosință	Intra vilan	Suprafața (mp)	Tarla	Parcelă	Nr. topo	Observații / Referințe
1	arabil	NU	1.373	63	2,3	-	

Lungime Segmente

1) Valorile lungimilor segmentelor sunt obținute din proiecție în plan.

Punct început	X / Y	Punct sfârșit	X / Y	Lungime segment (** (m)
1	341.362,691 293.444,963	2	341.409,786 293.409,046	59.228
2	341.409,786 293.409,046	3	341.412,26 293.411,625	3.574
3	341.412,26 293.411,625	4	341.424,297 293.424,171	17.387
4	341.424,297 293.424,171	5	341.416,559 293.430,929	10.274
5	341.416,559 293.430,929	6	341.378,479 293.464,186	50.558

Punct început	X / Y	Punct sfârșit	X / Y	Lungime segment (** (m)
6	341.378,479 293.464,186	1	341.362,691 293.444,963	24.875

** Lungimile segmentelor sunt determinate în planul de proiecție Stereo 70 și sunt rotunjite la 1 milimetru.

*** Distanța dintre puncte este formată din segmente cumulate ce sunt mai mici decât valoarea 1 milimetru.

**DATE DESPRE IMOBILUL NR. 5104**

Oficiul de Cadastru și Publicitate Imobiliară DOLJ
Biroul de Cadastru și Publicitate Imobiliară Craiova

A. Partea I. Descrierea imobilului

TEREN Extravilan

Adresa: Jud. Dolj, T63,P4

Nr. Crt	Nr cadastral Nr. topografic	Suprafața* (mp)	Observații / Referințe
A1		Din acte: 1.300 Masurata: 1.400	Sector cadastral:15 Teren neimprejmuit;

B. Partea II. Proprietari și acte

Inscrieri privitoare la dreptul de proprietate și alte drepturi reale		Referințe
/		
Hotarare Judecatoreasca nr. Sentință civilă 1219, din 04/11/1111 emis de Judecătoria Calafat;		
B1	Intabulare, drept de PROPRIETATE, dobandit prin Hotarare Judecatoreasca, cota actuala 1/1, cota initiala 1/1 1) MITROI GIGI	A1

C. Partea III. SARCINI .

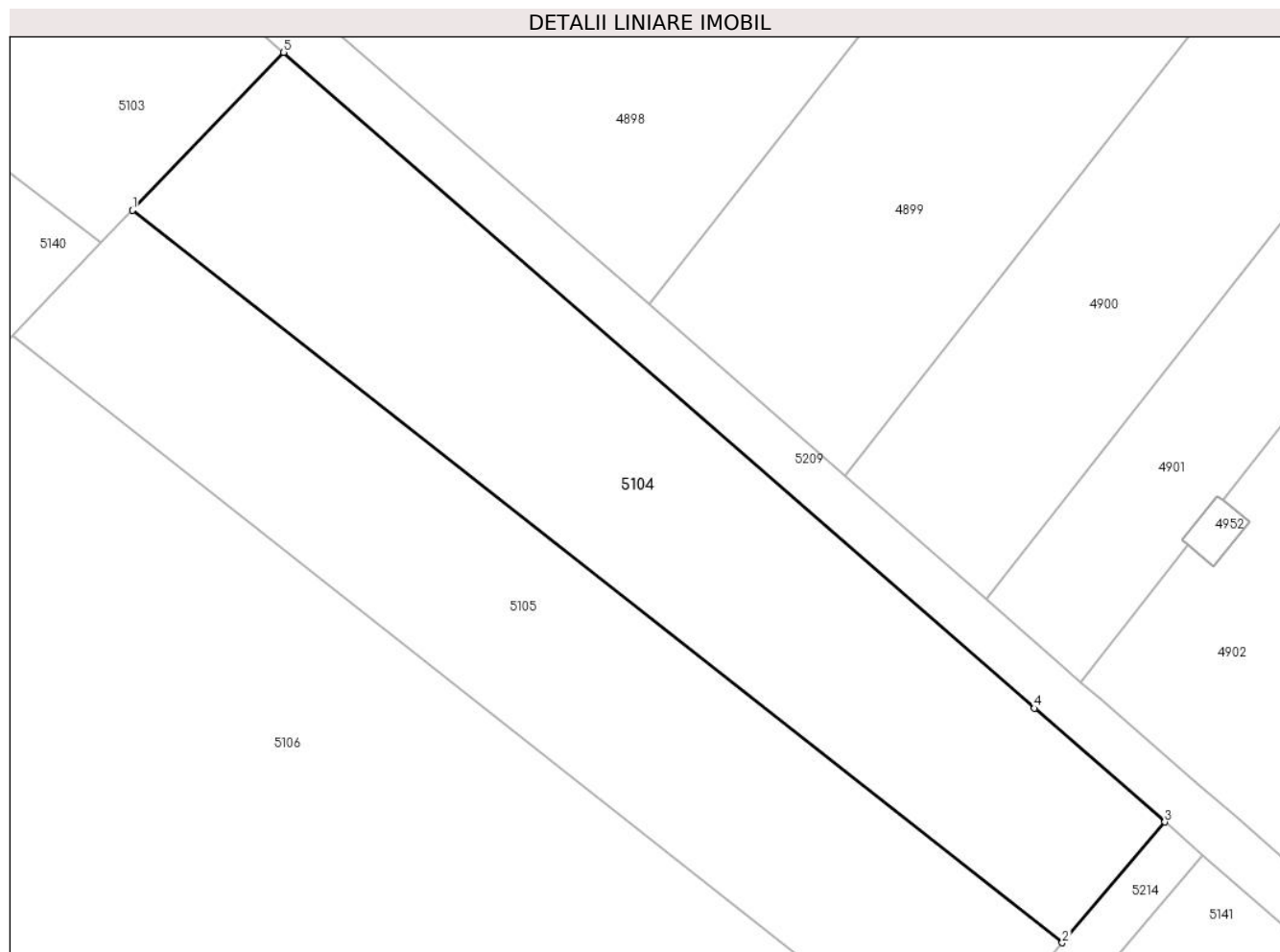
Inscrieri privind dezmembramintele dreptului de proprietate, drepturi reale de garanție și sarcini	Referințe
NU SUNT	

Anexa Nr. 1 La Partea I

Teren

Nr cadastral	Suprafața (mp)*	Observații / Referințe
	Din acte: 1.300 Masurata: 1.400	

* Suprafața este determinată în planul de proiecție Stereo 70.



Date referitoare la teren

Crt	Categorie folosință	Intra vilan	Suprafața (mp)	Tarla	Parcelă	Nr. topo	Observații / Referințe
1	arabil	NU	1.400	63	4	-	

Lungime Segmente

1) Valorile lungimilor segmentelor sunt obținute din proiecție în plan.

Punct început	X / Y	Punct sfârșit	X / Y	Lungime segment (** (m)
1	341.412,26 293.411,625	2	341.486,196 293.353,388	94.117
2	341.486,196 293.353,388	3	341.494,351 293.362,987	12.595
3	341.494,351 293.362,987	4	341.483,989 293.372,037	13.758
4	341.483,989 293.372,037	5	341.424,297 293.424,171	79.253
5	341.424,297 293.424,171	1	341.412,26 293.411,625	17.387

**** Lungimile segmentelor sunt determinate în planul de proiecție Stereo 70 și sunt rotunjite la 1 milimetru.**

***** Distanța dintre puncte este formată din segmente cumulate ce sunt mai mici decât valoarea 1 milimetru.**

**DATE DESPRE IMOBILUL NR. 5105**

Oficiul de Cadastru și Publicitate Imobiliară DOLJ
Biroul de Cadastru și Publicitate Imobiliară Craiova

A. Partea I. Descrierea imobilului

TEREN Extravilan

Adresa: Jud. Dolj, T63,P5

Nr. Crt	Nr cadastral Nr. topografic	Suprafața* (mp)	Observații / Referințe
A1		1.300	Sector cadastral:15 Teren neimprejmuit;

B. Partea II. Proprietari și acte

Inscrieri privitoare la dreptul de proprietate și alte drepturi reale		Referințe
/		
Act Administrativ nr. TDP 2487-2211, din 19/02/1997 emis de CJSDAPT DOLJ;		
B1	Intabulare, drept de PROPRIETATE, dobandit prin Reconstituire, cota actuala 1/1, cota initiala 1/1 1) UȚĂ I VASILE	A1

C. Partea III. SARCINI .

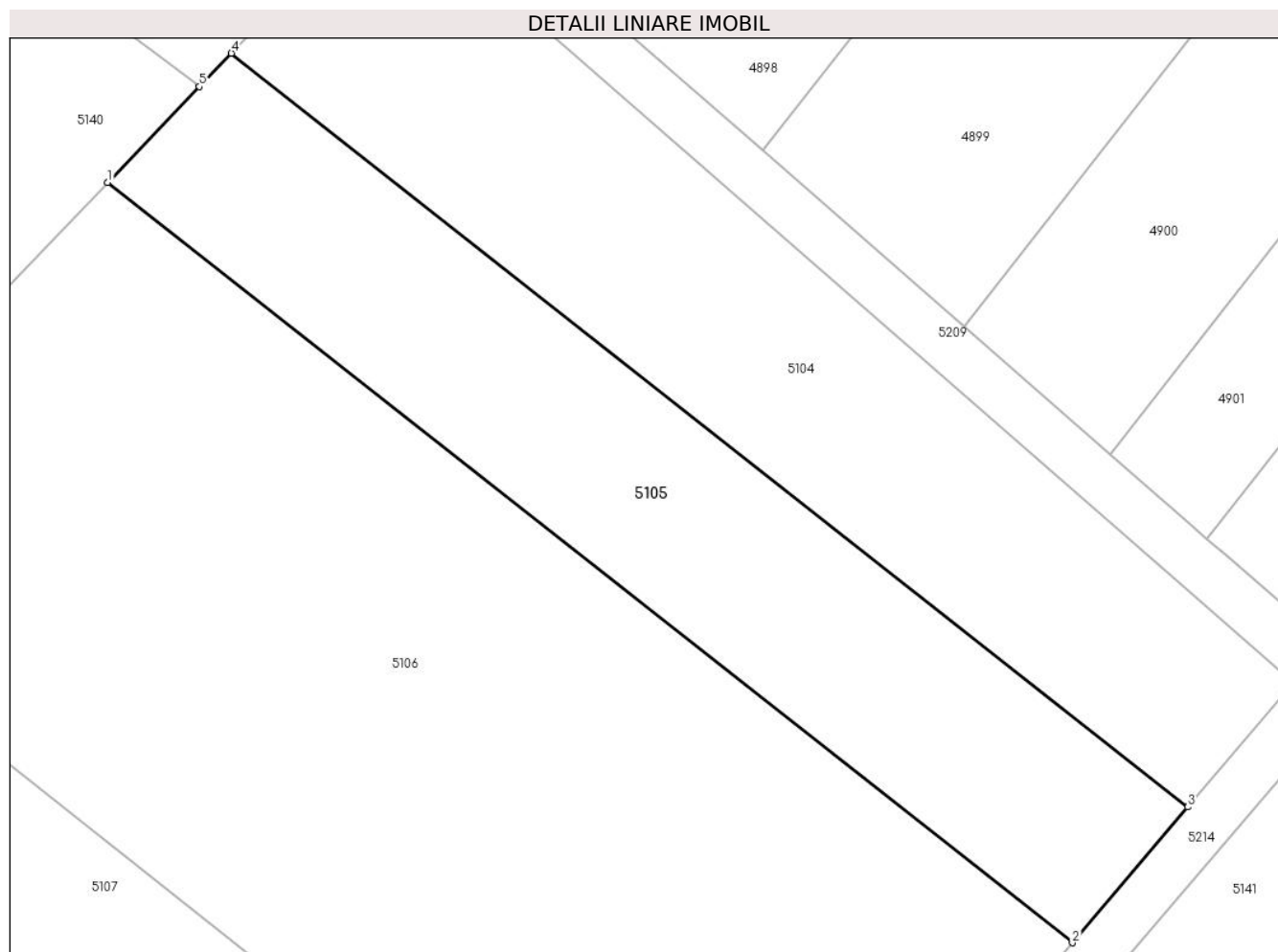
Inscrieri privind dezmembramintele dreptului de proprietate, drepturi reale de garanție și sarcini	Referințe
NU SUNT	

Anexa Nr. 1 La Partea I

Teren

Nr cadastral	Suprafața (mp)*	Observații / Referințe
	1.300	

* Suprafața este determinată în planul de proiecție Stereo 70.



Date referitoare la teren

Crt	Categorie folosință	Intravilan	Suprafața (mp)	Tarla	Parcelă	Nr. topo	Observații / Referințe
1	arabil	NU	1.300	63	5	-	

Lungime Segmente

1) Valorile lungimilor segmentelor sunt obținute din proiecție în plan.

Punct început	X / Y	Punct sfârșit	X / Y	Lungime segment (** (m)
1	341.402,694 293.401,655	2	341.477,287 293.342,9	94.954
2	341.477,287 293.342,9	3	341.486,196 293.353,388	13.761
3	341.486,196 293.353,388	4	341.412,26 293.411,625	94.117
4	341.412,26 293.411,625	5	341.409,786 293.409,046	3.574
5	341.409,786 293.409,046	1	341.402,694 293.401,655	10.243

**** Lungimile segmentelor sunt determinate în planul de proiecție Stereo 70 și sunt rotunjite la 1 milimetru.**

***** Distanța dintre puncte este formată din segmente cumulate ce sunt mai mici decât valoarea 1 milimetru.**

**DATE DESPRE IMOBILUL NR. 5106**

Oficiul de Cadastru și Publicitate Imobiliară DOLJ
Biroul de Cadastru și Publicitate Imobiliară Craiova

A. Partea I. Descrierea imobilului

TEREN Extravilan

Adresa: Jud. Dolj, T63,P6

Nr. Crt	Nr cadastral Nr. topografic	Suprafața* (mp)	Observații / Referințe
A1	39644	3.800	Sector cadastral:15 Teren neimpregmuit;

B. Partea II. Proprietari și acte

Inscrieri privitoare la dreptul de proprietate și alte drepturi reale		Referințe
1748 / 04/11/1111		
Act Administrativ nr. TITLU DE PROPRIETATE NR.708-59060, din 04/11/1111 emis de CJS DAPT DOLJ (act notarial nr CERTIFICAT DE MOSTENITOR NR.306 din 02.09.2021, emis de BIN STOENESCU FLOREA);		
B1	Intabulare, drept de PROPRIETATE, dobandit prin Reconstituire, cota actuala 1/2, cota initiala 1/2 1) TUȚĂ VASILICA	A1
B2	Intabulare, drept de PROPRIETATE, dobandit prin Succesiune, cota actuala 1/2, cota initiala 1/2 1) MURTAZA GHEORGHE	A1

C. Partea III. SARCINI .

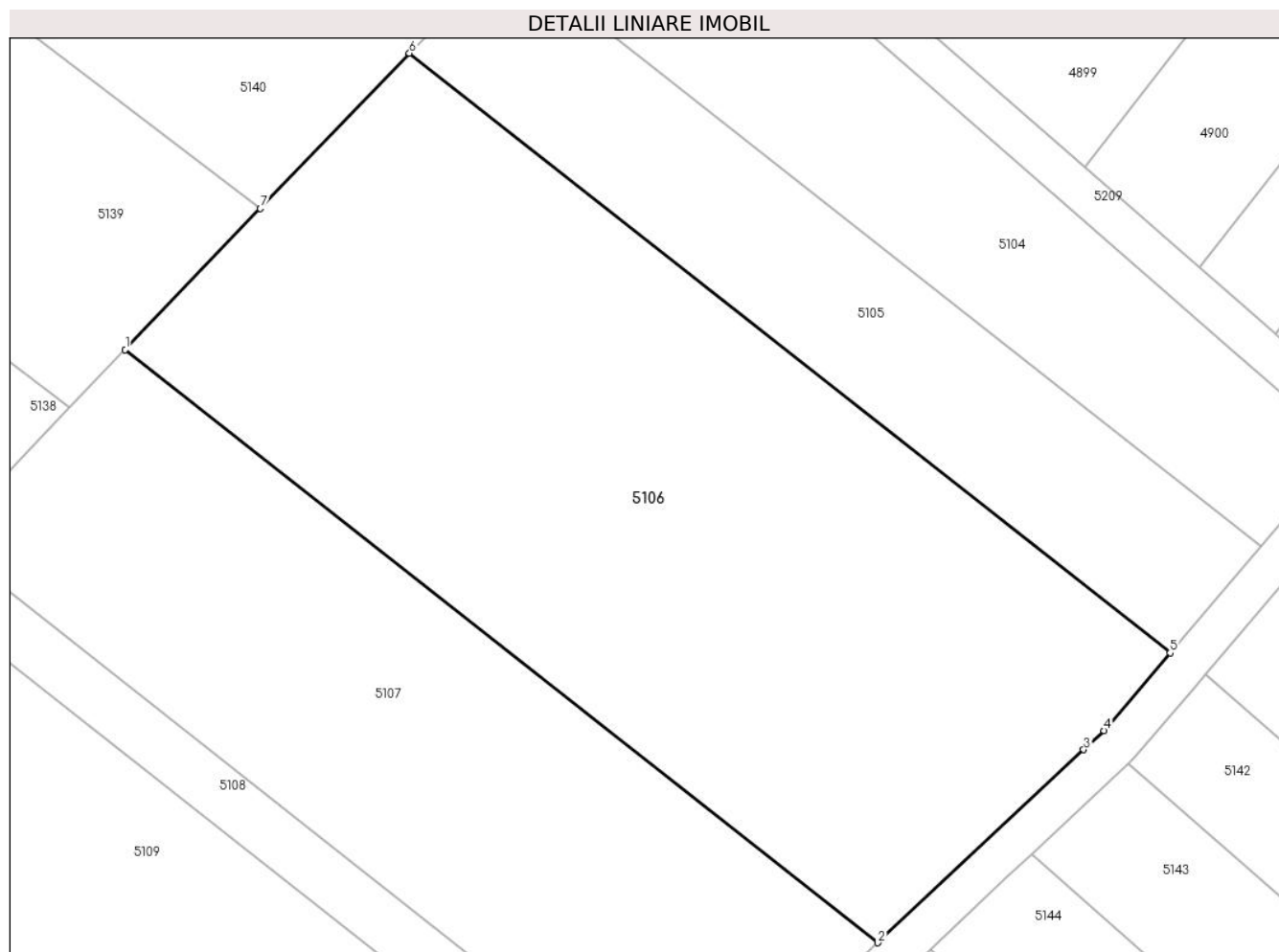
Inscrieri privind dezmembramintele dreptului de proprietate, drepturi reale de garanție și sarcini	Referințe
NU SUNT	

Anexa Nr. 1 La Partea I

Teren

Nr cadastral	Suprafața (mp)*	Observații / Referințe
39644	3.800	

* Suprafața este determinată în planul de proiecție Stereo 70.



Date referitoare la teren

Crt	Categorie folosință	Intravilan	Suprafața (mp)	Tarla	Parcelă	Nr. topo	Observații / Referințe
1	arabil	NU	3.800	63	6	-	

Lungime Segmente

1) Valorile lungimilor segmentelor sunt obținute din proiecție în plan.

Punct început	X / Y	Punct sfârșit	X / Y	Lungime segment (** (m)
1	341.374,834 293.372,617	2	341.448,637 293.314,484	93.949
2	341.448,637 293.314,484	3	341.468,82 293.333,41	27.669
3	341.468,82 293.333,41	4	341.470,813 293.335,279	2.732
4	341.470,813 293.335,279	5	341.477,287 293.342,9	10.0
5	341.477,287 293.342,9	6	341.402,694 293.401,655	94.954

Punct început	X / Y	Punct sfârșit	X / Y	Lungime segment (** (m)
6	341.402,694 293.401,655	7	341.388,089 293.386,432	21.096
7	341.388,089 293.386,432	1	341.374,834 293.372,617	19.145

** Lungimile segmentelor sunt determinate în planul de proiecție Stereo 70 și sunt rotunjite la 1 milimetru.

*** Distanța dintre puncte este formată din segmente cumulate ce sunt mai mici decât valoarea 1 milimetru.

**DATE DESPRE IMOBILUL NR. 5107**

Oficiul de Cadastru și Publicitate Imobiliară DOLJ
Biroul de Cadastru și Publicitate Imobiliară Craiova

A. Partea I. Descrierea imobilului

TEREN Extravilan

Adresa: Jud. Dolj, T63,P7

Nr. Crt	Nr cadastral Nr. topografic	Suprafața* (mp)	Observații / Referințe
A1	39617	2.400	Sector cadastral:15 Teren neimprejmuit;

B. Partea II. Proprietari și acte

Inscrieri privitoare la dreptul de proprietate și alte drepturi reale		Referințe
285598 / 04/11/1111		
Act Notarial nr. Contract de întreținere nr.1369, din 04/11/1111 emis de NP Cernobai Emil (act notarial nr Certificat de moștenitor nr.55 din 08.07.2016, emis de SPN Floricel Mihai-Marian și Cătănoiu Georgeta);		
B1	Intabulare, drept de PROPRIETATE, dobandit prin Conventie, cota actuala 1/2, cota initiala 1/2 1) ȚENEA ANGELA	A1
B2	Intabulare, drept de PROPRIETATE, dobandit prin Succesiune, cota actuala 1/8, cota initiala 1/8 1) ȚENEA ANGELA	A1
B3	Intabulare, drept de PROPRIETATE, dobandit prin Succesiune, cota actuala 3/8, cota initiala 3/8 1) POPESCU RAMONA-LIVIA	A1

C. Partea III. SARCINI .

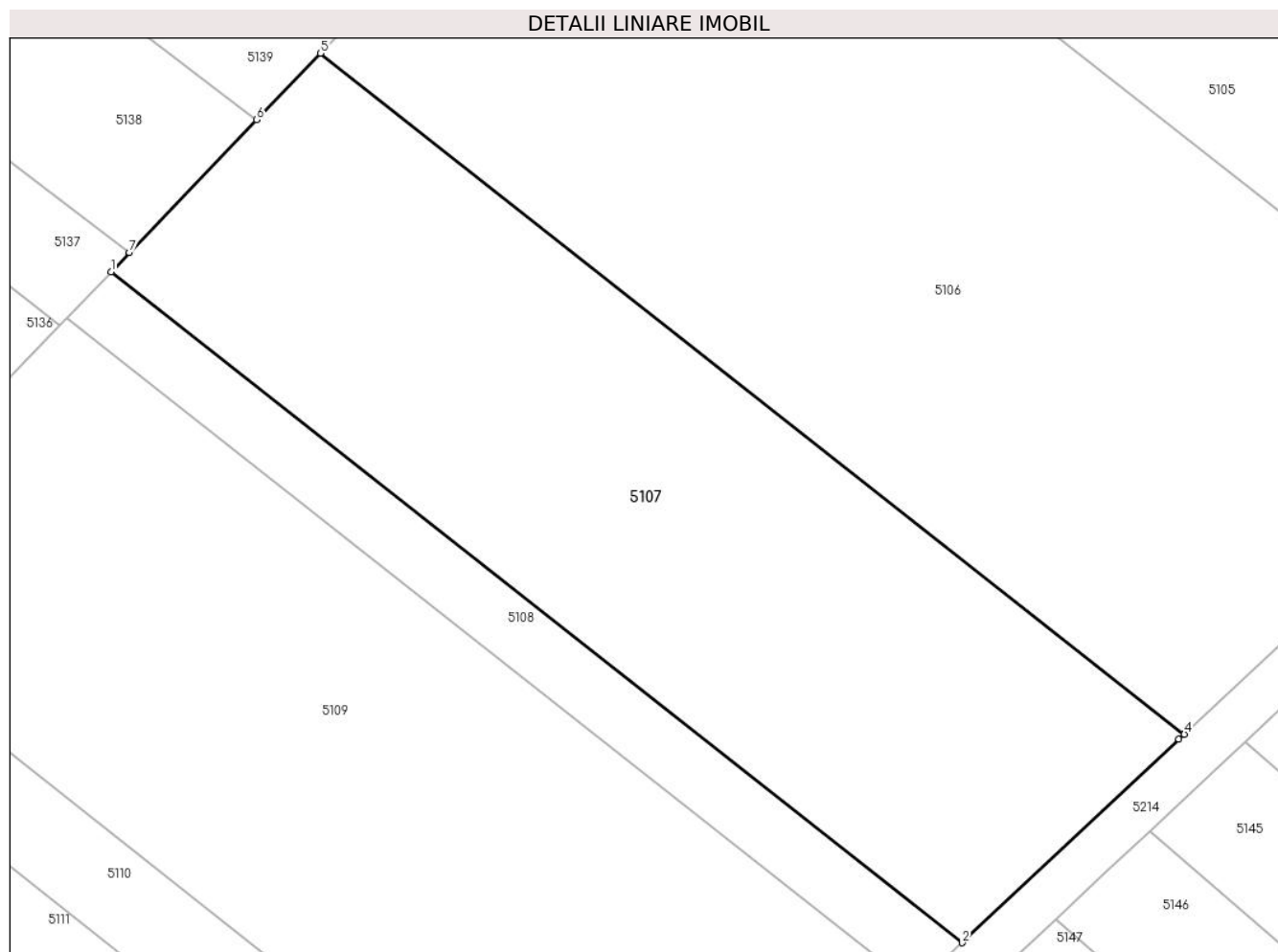
Inscrieri privind dezmembramintele dreptului de proprietate, drepturi reale de garanție și sarcini	Referințe
NU SUNT	

Anexa Nr. 1 La Partea I

Teren

Nr cadastral	Suprafața (mp)*	Observații / Referințe
39617	2.400	

* Suprafața este determinată în planul de proiecție Stereo 70.



Date referitoare la teren

Crt	Categorie folosință	Intravilan	Suprafața (mp)	Tarla	Parcelă	Nr. topo	Observații / Referințe
1	arabil	NU	2.400	63	7	-	

Lungime Segmente

1) Valorile lungimilor segmentelor sunt obținute din proiecție în plan.

Punct început	X / Y	Punct sfârșit	X / Y	Lungime segment (** (m)
1	341.356,932 293.353,959	2	341.429,65 293.296,68	92.568
2	341.429,65 293.296,68	3	341.448,174 293.314,05	25.394
3	341.448,174 293.314,05	4	341.448,637 293.314,484	0.635
4	341.448,637 293.314,484	5	341.374,834 293.372,617	93.949
5	341.374,834 293.372,617	6	341.369,382 293.366,935	7.875

Punct început	X / Y	Punct sfârșit	X / Y	Lungime segment (** (m)
6	341.369,382 293.366,935	7	341.358,509 293.355,602	15.705
7	341.358,509 293.355,602	1	341.356,932 293.353,959	2.277

** Lungimile segmentelor sunt determinate în planul de proiecție Stereo 70 și sunt rotunjite la 1 milimetru.

*** Distanța dintre puncte este formată din segmente cumulate ce sunt mai mici decât valoarea 1 milimetru.

**DATE DESPRE IMOBILUL NR. 5108**

Oficiul de Cadastru și Publicitate Imobiliară DOLJ
 Biroul de Cadastru și Publicitate Imobiliară Craiova

A. Partea I. Descrierea imobilului

TEREN Extravilan

Adresa: Jud. Dolj, T63,P8

Nr. Crt	Nr cadastral Nr. topografic	Suprafața* (mp)	Observații / Referințe
A1		Din acte: 2.936 Masurata: 499	Sector cadastral:15 Teren neimprejmit;

B. Partea II. Proprietari și acte

Inscrieri privitoare la dreptul de proprietate și alte drepturi reale		Referințe
/		
Act Administrativ nr. TDP 1674-2188, din 04/11/1111 emis de CJS DAPT DOLJ;		
B1	Intabulare, drept de PROPRIETATE, dobandit prin Reconstituire, cota actuala 1/1, cota initiala 1/1 1) VĂRZARU V ION	A1

C. Partea III. SARCINI .

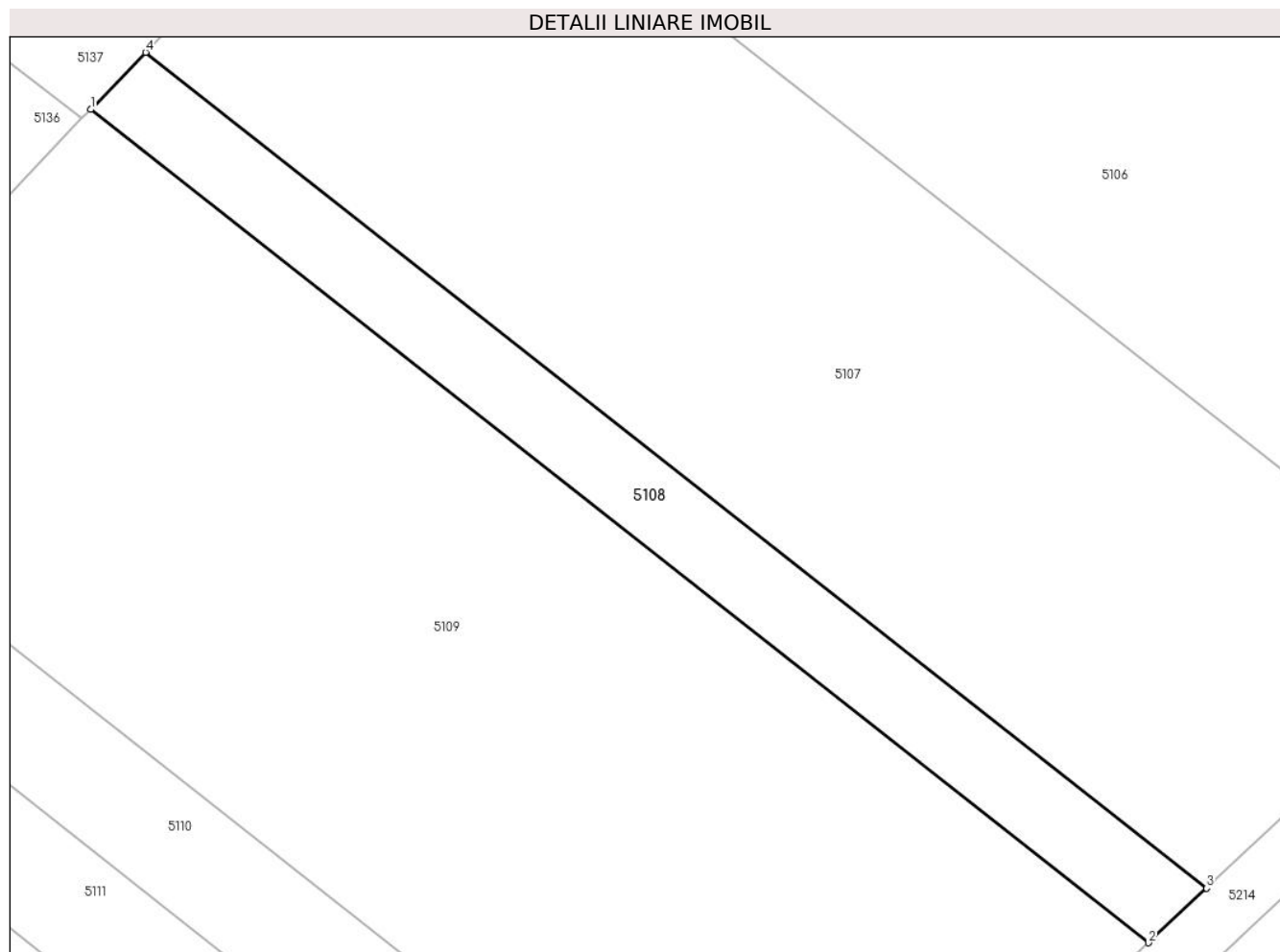
Inscrieri privind dezmembramintele dreptului de proprietate, drepturi reale de garanție și sarcini	Referințe
NU SUNT	

Anexa Nr. 1 La Partea I

Teren

Nr cadastral	Suprafața (mp)*	Observații / Referințe
	Din acte: 2.936 Masurata: 499	

* Suprafața este determinată în planul de proiecție Stereo 70.



Date referitoare la teren

Crt	Categorie folosință	Intravilan	Suprafața (mp)	Tarla	Parcelă	Nr. topo	Observații / Referințe
1	arabil	NU	499	63	8	-	

Lungime Segmente

1) Valorile lungimilor segmentelor sunt obținute din proiecție în plan.

Punct început	X / Y	Punct sfârșit	X / Y	Lungime segment (** (m)
1	341.353,176 293.350,044	2	341.425,666 293.292,945	92.277
2	341.425,666 293.292,945	3	341.429,65 293.296,68	5.461
3	341.429,65 293.296,68	4	341.356,932 293.353,959	92.568
4	341.356,932 293.353,959	1	341.353,176 293.350,044	5.425

**** Lungimile segmentelor sunt determinate în planul de proiecție Stereo 70 și sunt rotunjite la 1 milimetru.**

***** Distanța dintre puncte este formată din segmente cumulate ce sunt mai mici decât valoarea 1 milimetru.**

**DATE DESPRE IMOBILUL NR. 5109**

Oficiul de Cadastru și Publicitate Imobiliară DOLJ
 Biroul de Cadastru și Publicitate Imobiliară Craiova

A. Partea I. Descrierea imobilului

TEREN Extravilan

Adresa: Jud. Dolj, T63,P8/1, 9

Nr. Crt	Nr cadastral Nr. topografic	Suprafața* (mp)	Observații / Referințe
A1		Din acte: 671 Masurata: 2.936	Sector cadastral:15 Teren neimprejmuit;

B. Partea II. Proprietari și acte

Inscrieri privitoare la dreptul de proprietate și alte drepturi reale		Referințe
/		
Act Administrativ nr. TDP 2466-2211, din 04/11/1111 emis de CJS DAPT DOLJ;		
B1	Intabulare, drept de PROPRIETATE, dobandit prin Reconstituire, cota actuala 1/1, cota initiala 1/1 1) GEANCĂ I ANA	A1

C. Partea III. SARCINI .

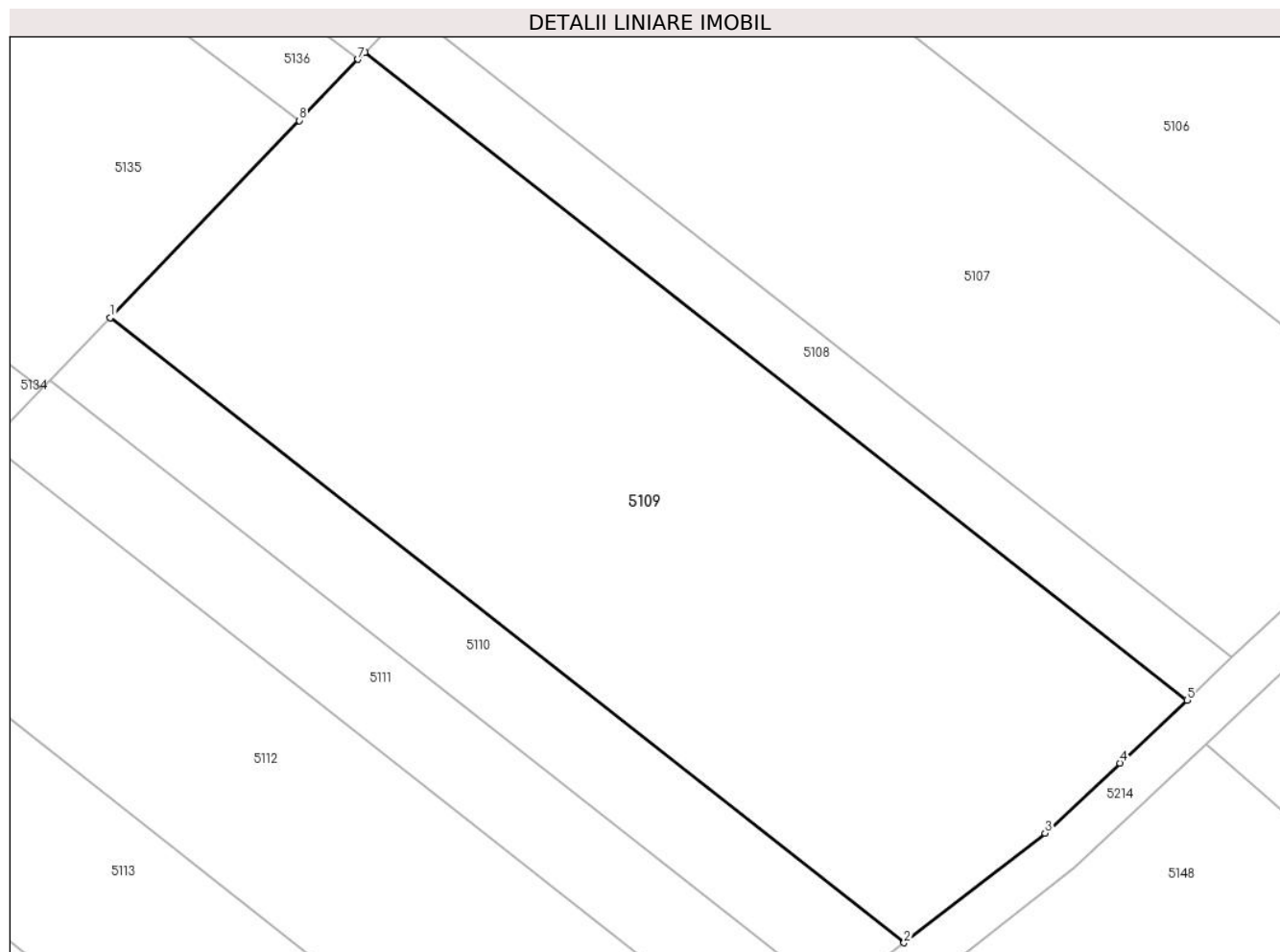
Inscrieri privind dezmembramintele dreptului de proprietate, drepturi reale de garanție și sarcini	Referințe
NU SUNT	

Anexa Nr. 1 La Partea I

Teren

Nr cadastral	Suprafața (mp)*	Observații / Referințe
	Din acte: 671 Masurata: 2.936	

* Suprafața este determinată în planul de proiecție Stereo 70.



Date referitoare la teren

Crt	Categorie folosință	Intra vilan	Suprafața (mp)	Tarla	Parcelă	Nr. topo	Observații / Referințe
2	arabil	NU	2.936	63	8/1, 9	-	

Lungime Segmente

1) Valorile lungimilor segmentelor sunt obținute din proiecție în plan.

Punct început	X / Y	Punct sfârșit	X / Y	Lungime segment (** (m)
1	341.330,748 293.326,669	2	341.400,73 293.271,546	89.084
2	341.400,73 293.271,546	3	341.413,161 293.281,219	15.751
3	341.413,161 293.281,219	4	341.419,753 293.287,4	9.037
4	341.419,753 293.287,4	5	341.425,666 293.292,945	8.106
5	341.425,666 293.292,945	6	341.353,176 293.350,044	92.277

Punct început	X / Y	Punct sfârșit	X / Y	Lungime segment (** (m)
6	341.353,176 293.350,044	7	341.352,58 293.349,423	0.861
7	341.352,58 293.349,423	8	341.347,407 293.344,031	7.472
8	341.347,407 293.344,031	1	341.330,748 293.326,669	24.062

** Lungimile segmentelor sunt determinate în planul de proiecție Stereo 70 și sunt rotunjite la 1 milimetru.

*** Distanța dintre puncte este formată din segmente cumulate ce sunt mai mici decât valoarea 1 milimetru.

**DATE DESPRE IMOBILUL NR. 5110**

Oficiul de Cadastru și Publicitate Imobiliară DOLJ
Biroul de Cadastru și Publicitate Imobiliară Craiova

A. Partea I. Descrierea imobilului

TEREN Extravilan

Adresa: Jud. Dolj, T63,P10

Nr. Crt	Nr cadastral Nr. topografic	Suprafața* (mp)	Observații / Referințe
A1		671	Sector cadastral:15 Teren neimprejmuit;

B. Partea II. Proprietari și acte

Inscrieri privitoare la dreptul de proprietate și alte drepturi reale		Referințe
/		
Act Administrativ nr. TDP 850-59058, din 03/04/1994 emis de CJSAPT DOLJ;		
B1	Intabulare, drept de PROPRIETATE, dobandit prin Reconstituire, cota actuala 1/1, cota initiala 1/1 1) IACOB MIC ELENA	A1

C. Partea III. SARCINI .

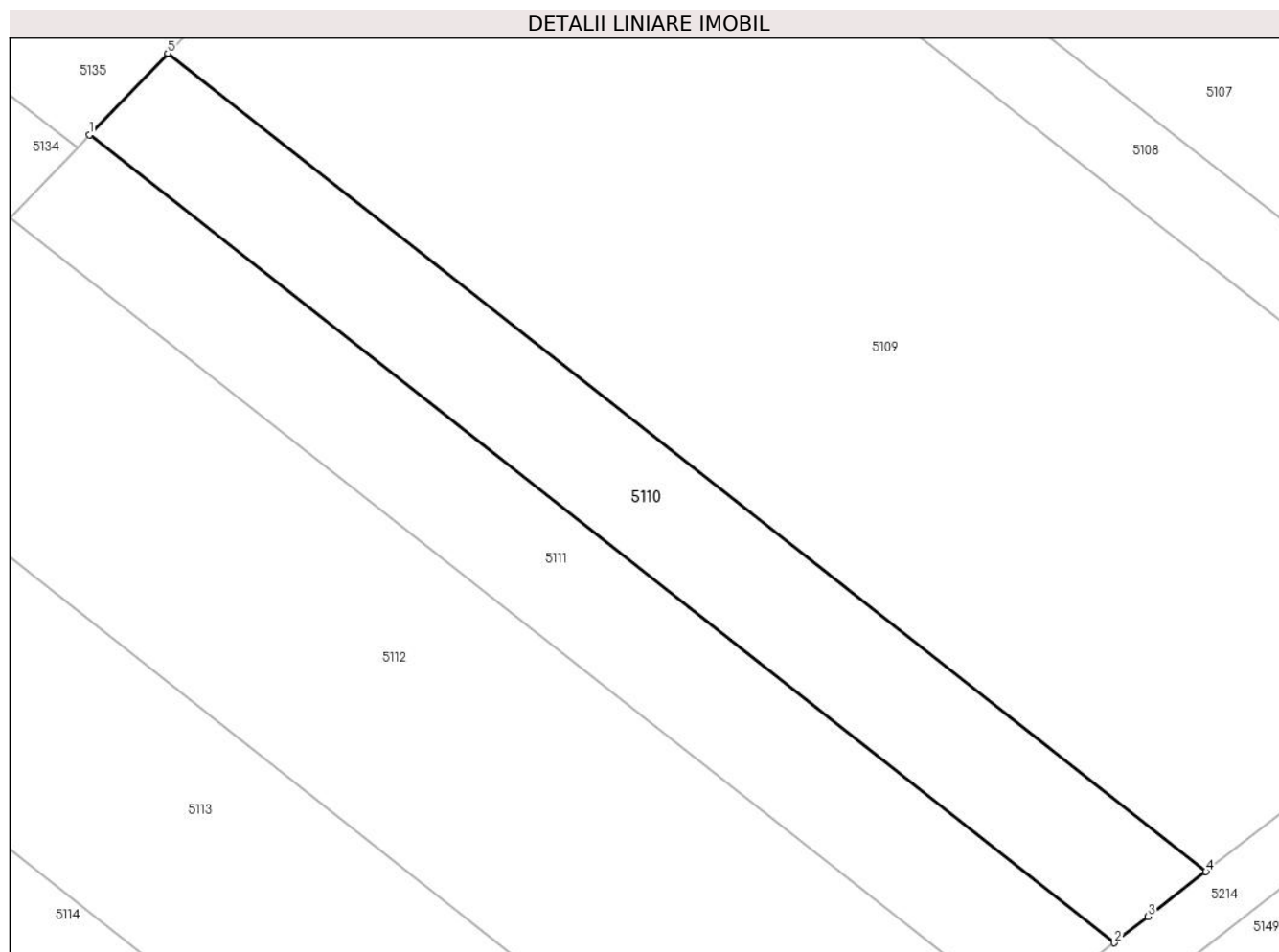
Inscrieri privind dezmembramintele dreptului de proprietate, drepturi reale de garanție și sarcini	Referințe
NU SUNT	

Anexa Nr. 1 La Partea I

Teren

Nr cadastral	Suprafața (mp)*	Observații / Referințe
	671	

* Suprafața este determinată în planul de proiecție Stereo 70.



Date referitoare la teren

Crt	Categorie folosință	Intra vilan	Suprafața (mp)	Tarla	Parcelă	Nr. topo	Observații / Referințe
1	arabil	NU	671	63	10	-	

Lungime Segmente

1) Valorile lungimilor segmentelor sunt obținute din proiecție în plan.

Punct început	X / Y	Punct sfârșit	X / Y	Lungime segment (** (m)
1	341.325,475 293.321,173	2	341.394,567 293.266,751	87.951
2	341.394,567 293.266,751	3	341.396,831 293.268,512	2.868
3	341.396,831 293.268,512	4	341.400,73 293.271,546	4.94
4	341.400,73 293.271,546	5	341.330,748 293.326,669	89.084
5	341.330,748 293.326,669	1	341.325,475 293.321,173	7.616

**** Lungimile segmentelor sunt determinate în planul de proiecție Stereo 70 și sunt rotunjite la 1 milimetru.**

***** Distanța dintre puncte este formată din segmente cumulate ce sunt mai mici decât valoarea 1 milimetru.**

**DATE DESPRE IMOBILUL NR. 5111**

Oficiul de Cadastru și Publicitate Imobiliară DOLJ
Biroul de Cadastru și Publicitate Imobiliară Craiova

A. Partea I. Descrierea imobilului

TEREN Extravilan

Adresa: Jud. Dolj, T63,P10/1

Nr. Crt	Nr cadastral Nr. topografic	Suprafața* (mp)	Observații / Referințe
A1		Din acte: 1.540 Masurata: 671	Sector cadastral:15 Teren neimprejmit;

B. Partea II. Proprietari și acte

Inscrieri privitoare la dreptul de proprietate și alte drepturi reale		Referințe
/		
Act Administrativ nr. TDP 826-59058, din 04/11/1111 emis de CJS DAPT DOLJ;		
B1	Intabulare, drept de PROPRIETATE, dobandit prin Reconstituire, cota actuala 1/1, cota initiala 1/1 1) IACOB G MARIN	A1

C. Partea III. SARCINI .

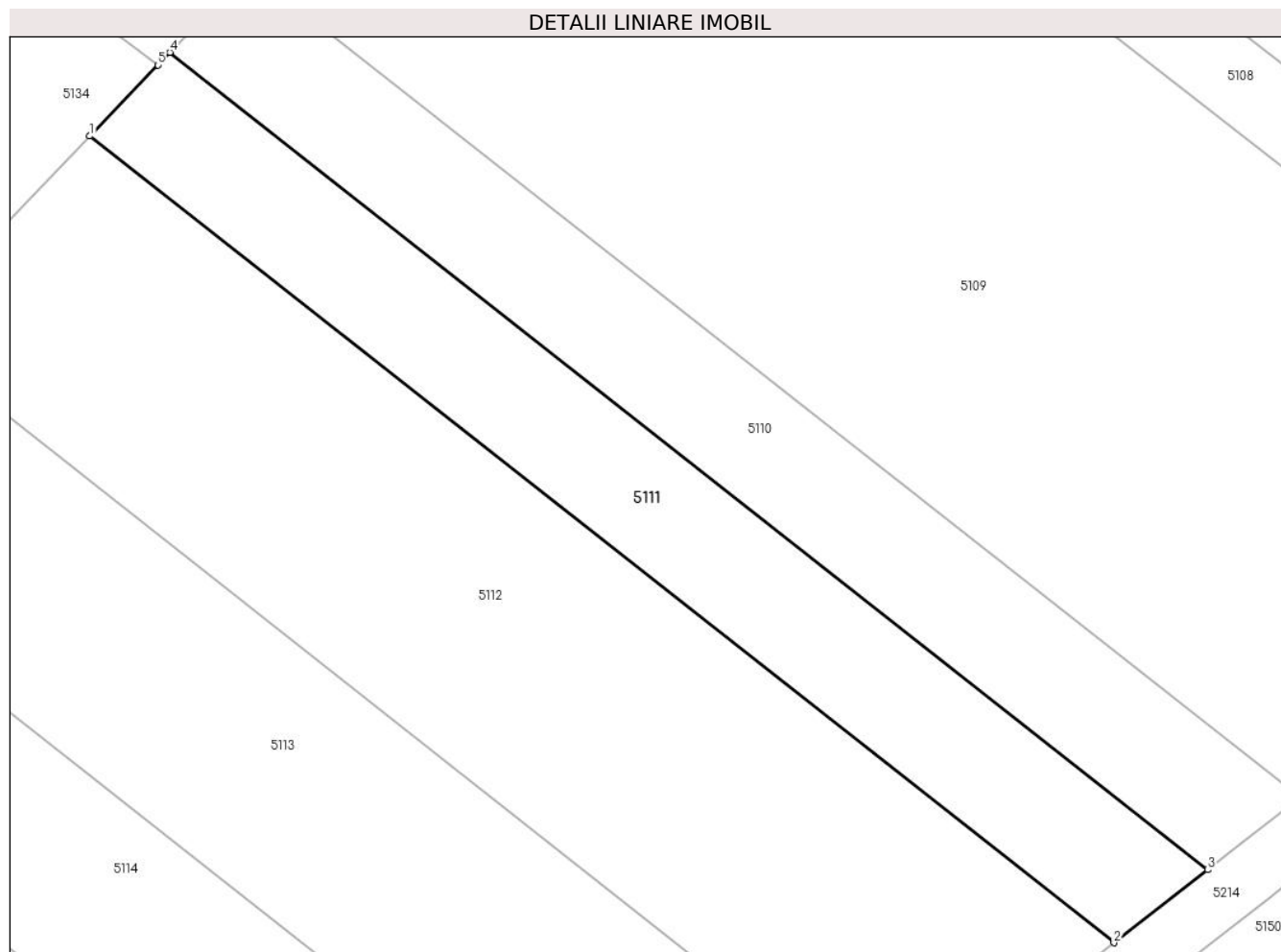
Inscrieri privind dezmembramintele dreptului de proprietate, drepturi reale de garanție și sarcini	Referințe
NU SUNT	

Anexa Nr. 1 La Partea I

Teren

Nr cadastral	Suprafața (mp)*	Observații / Referințe
	Din acte: 1.540 Masurata: 671	

* Suprafața este determinată în planul de proiecție Stereo 70.



Date referitoare la teren

Crt	Categorie folosință	Intra vilan	Suprafața (mp)	Tarla	Parcelă	Nr. topo	Observații / Referințe
1	arabil	NU	671	63	10/1	-	

Lungime Segmente

1) Valorile lungimilor segmentelor sunt obținute din proiecție în plan.

Punct început	X / Y	Punct sfârșit	X / Y	Lungime segment (** (m)
1	341.320,133 293.315,605	2	341.388,324 293.261,893	86.804
2	341.388,324 293.261,893	3	341.394,567 293.266,751	7.91
3	341.394,567 293.266,751	4	341.325,475 293.321,173	87.951
4	341.325,475 293.321,173	5	341.324,668 293.320,332	1.166
5	341.324,668 293.320,332	1	341.320,133 293.315,605	6.551

**** Lungimile segmentelor sunt determinate în planul de proiecție Stereo 70 și sunt rotunjite la 1 milimetru.**

***** Distanța dintre puncte este formată din segmente cumulate ce sunt mai mici decât valoarea 1 milimetru.**

**DATE DESPRE IMOBILUL NR. 5112**

Oficiul de Cadastru și Publicitate Imobiliară DOLJ
Biroul de Cadastru și Publicitate Imobiliară Craiova

A. Partea I. Descrierea imobilului

TEREN Extravilan

Adresa: Jud. Dolj, T63,P11

Nr. Crt	Nr cadastral Nr. topografic	Suprafața* (mp)	Observații / Referințe
A1		Din acte: 1.279 Masurata: 1.540	Sector cadastral:15 Teren neimprijmit;

B. Partea II. Proprietari și acte

Inscrieri privitoare la dreptul de proprietate și alte drepturi reale		Referințe
/		
Act Administrativ nr. TDP 932-58987, din 04/11/1111 emis de CJS DAPT DOLJ;		
B1	Intabulare, drept de PROPRIETATE, dobandit prin Reconstituire, cota actuala 1/1, cota initiala 1/1 1) ȚENEA ȘT ANICUTA 2) VLADUȚ ȘT IOANA 3) CĂLIN ȘT MARIA	A1

C. Partea III. SARCINI .

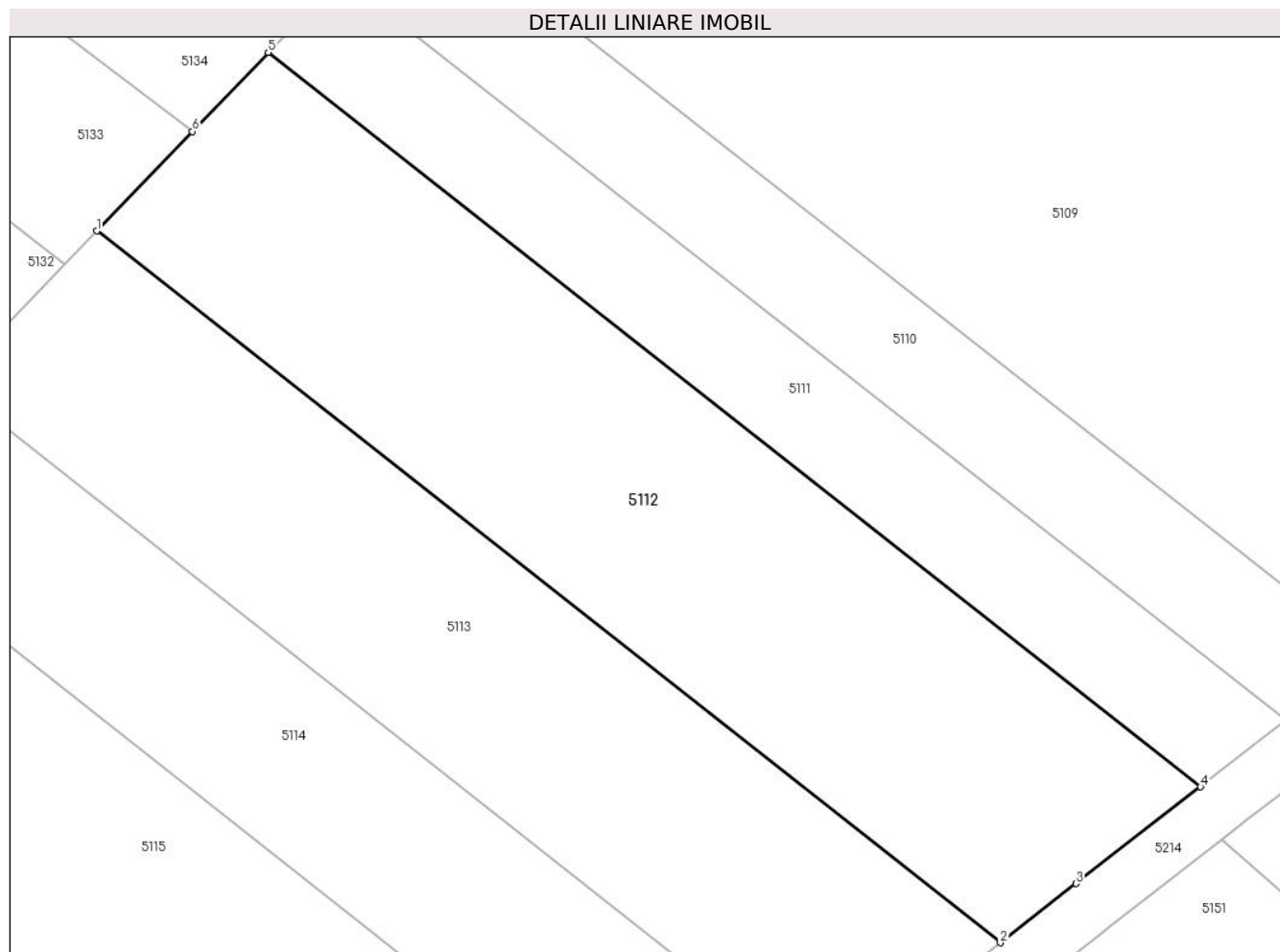
Inscrieri privind dezmembramintele dreptului de proprietate, drepturi reale de garanție și sarcini	Referințe
NU SUNT	

Anexa Nr. 1 La Partea I

Teren

Nr cadastral	Suprafața (mp)*	Observații / Referințe
	Din acte: 1.279 Masurata: 1.540	

* Suprafața este determinată în planul de proiecție Stereo 70.



Date referitoare la teren

Crt	Categorie folosință	Intra vilan	Suprafața (mp)	Tarla	Parcelă	Nr. topo	Observații / Referințe
1	arabil	NU	1.540	63	11	-	

Lungime Segmente

1) Valorile lungimilor segmentelor sunt obținute din proiecție în plan.

Punct început	X / Y	Punct sfârșit	X / Y	Lungime segment (** (m)
1	341.307,597 293.302,54	2	341.373,674 293.250,493	84.113
2	341.373,674 293.250,493	3	341.379,227 293.254,814	7.036
3	341.379,227 293.254,814	4	341.388,324 293.261,893	11.527
4	341.388,324 293.261,893	5	341.320,133 293.315,605	86.804
5	341.320,133 293.315,605	6	341.314,589 293.309,827	8.008

Punct început	X / Y	Punct sfârșit	X / Y	Lungime segment (** (m)
6	341.314,589 293.309,827	1	341.307,597 293.302,54	10.099

** Lungimile segmentelor sunt determinate în planul de proiecție Stereo 70 și sunt rotunjite la 1 milimetru.

*** Distanța dintre puncte este formată din segmente cumulate ce sunt mai mici decât valoarea 1 milimetru.

**DATE DESPRE IMOBILUL NR. 5113**

Oficiul de Cadastru și Publicitate Imobiliară DOLJ
Biroul de Cadastru și Publicitate Imobiliară Craiova

A. Partea I. Descrierea imobilului

TEREN Extravilan

Adresa: Jud. Dolj, T63,P12

Nr. Crt	Nr cadastral Nr. topografic	Suprafața* (mp)	Observații / Referințe
A1		Din acte: 1.000 Masurata: 1.279	Sector cadastral:15 Teren neimprejmut;

B. Partea II. Proprietari și acte

Inscrieri privitoare la dreptul de proprietate și alte drepturi reale		Referințe
/		
Act Administrativ nr. TDP 3118, din 04/11/1111 emis de CJSAPT DOLJ;		
B1	Intabulare, drept de PROPRIETATE, dobandit prin Reconstituire, cota actuala 1/1, cota initiala 1/1 1) TÎRTEA C ELENA	A1

C. Partea III. SARCINI .

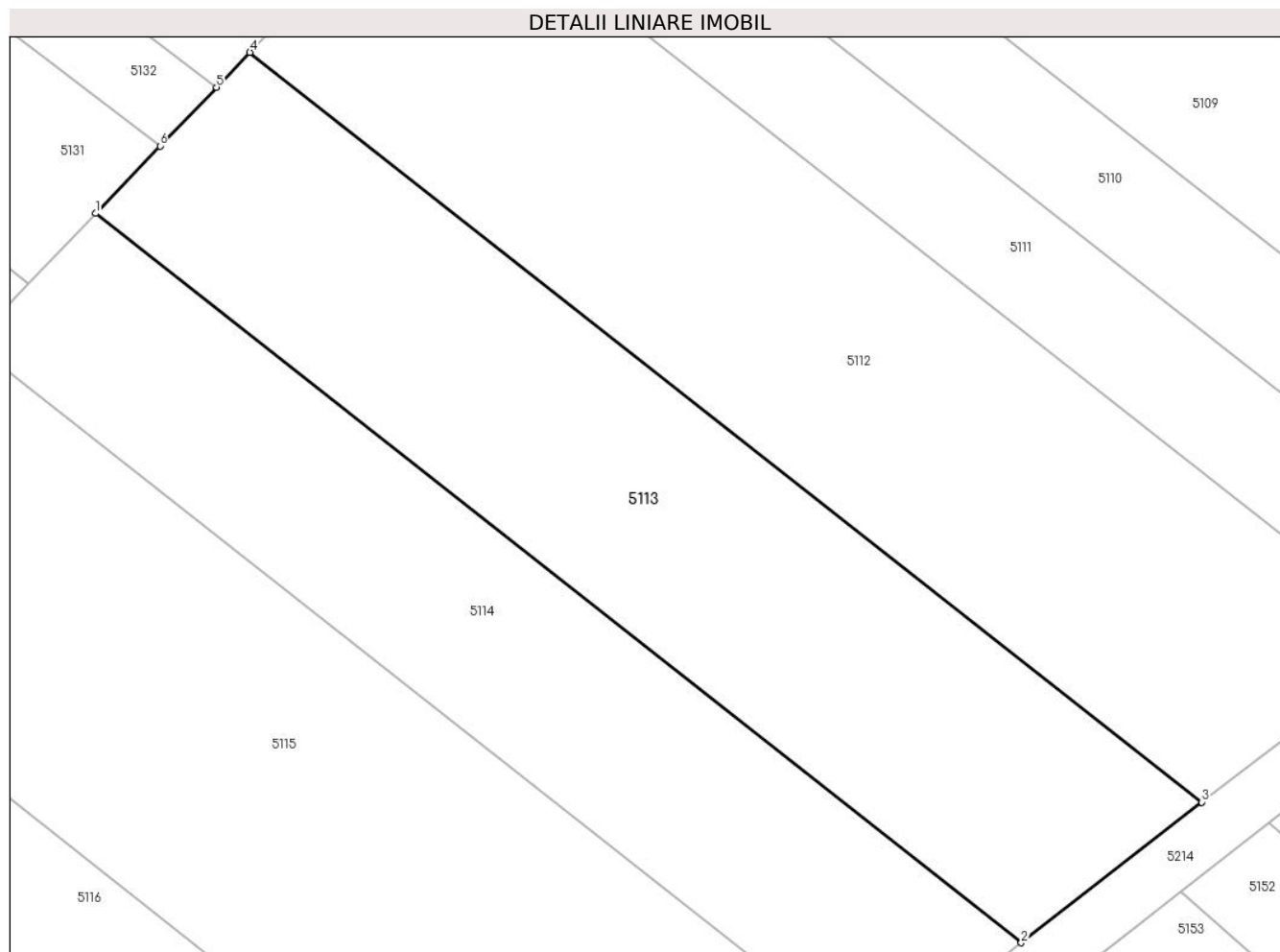
Inscrieri privind dezmembramintele dreptului de proprietate, drepturi reale de garanție și sarcini	Referințe
NU SUNT	

Anexa Nr. 1 La Partea I

Teren

Nr cadastral	Suprafața (mp)*	Observații / Referințe
	Din acte: 1.000 Masurata: 1.279	

* Suprafața este determinată în planul de proiecție Stereo 70.



Date referitoare la teren

Crt	Categorie folosință	Intra vilan	Suprafața (mp)	Tarla	Parcelă	Nr. topo	Observații / Referințe
1	arabil	NU	1.279	63	12	-	

Lungime Segmente

1) Valorile lungimilor segmentelor sunt obținute din proiecție în plan.

Punct început	X / Y	Punct sfârșit	X / Y	Lungime segment (** (m)
1	341.296,873 293.291,362	2	341.361,14 293.240,74	81.81
2	341.361,14 293.240,74	3	341.373,674 293.250,493	15.882
3	341.373,674 293.250,493	4	341.307,597 293.302,54	84.113
4	341.307,597 293.302,54	5	341.305,272 293.300,116	3.359
5	341.305,272 293.300,116	6	341.301,363 293.296,042	5.646

Punct început	X / Y	Punct sfârșit	X / Y	Lungime segment (** (m)
6	341.301,363 293.296,042	1	341.296,873 293.291,362	6.486

** Lungimile segmentelor sunt determinate în planul de proiecție Stereo 70 și sunt rotunjite la 1 milimetru.

*** Distanța dintre puncte este formată din segmente cumulate ce sunt mai mici decât valoarea 1 milimetru.



DATE DESPRE IMOBILUL NR. 5114

Oficiul de Cadastru și Publicitate Imobiliară DOLJ
Biroul de Cadastru și Publicitate Imobiliară Craiova

A. Partea I. Descrierea imobilului

TEREN Extravilan

Adresa: Jud. Dolj, T63,P12/1

Nr. Crt	Nr cadastral Nr. topografic	Suprafața* (mp)	Observații / Referințe
A1	34743	1.000	Sector cadastral:15 Teren neimprejmuit;

B. Partea II. Proprietari și acte

Inscrieri privitoare la dreptul de proprietate și alte drepturi reale		Referințe
173052 / 04/11/1111		
Act Administrativ nr. Titlu de proprietate nr: 3118, din 04/11/1111 emis de CJSAPT DOLJ (act notarial nr Certificat de Mostenitor nr: 137 din 18.06.2009, emis de BNP - Stoenescu Florea);		
B1	Intabulare, drept de PROPRIETATE, dobandit prin Succesiune, cota actuala 1/1, cota initiala 1/1 1) TÂRTEA ION <i>OBSERVATII: Tirtea Elena</i>	A1

C. Partea III. SARCINI .

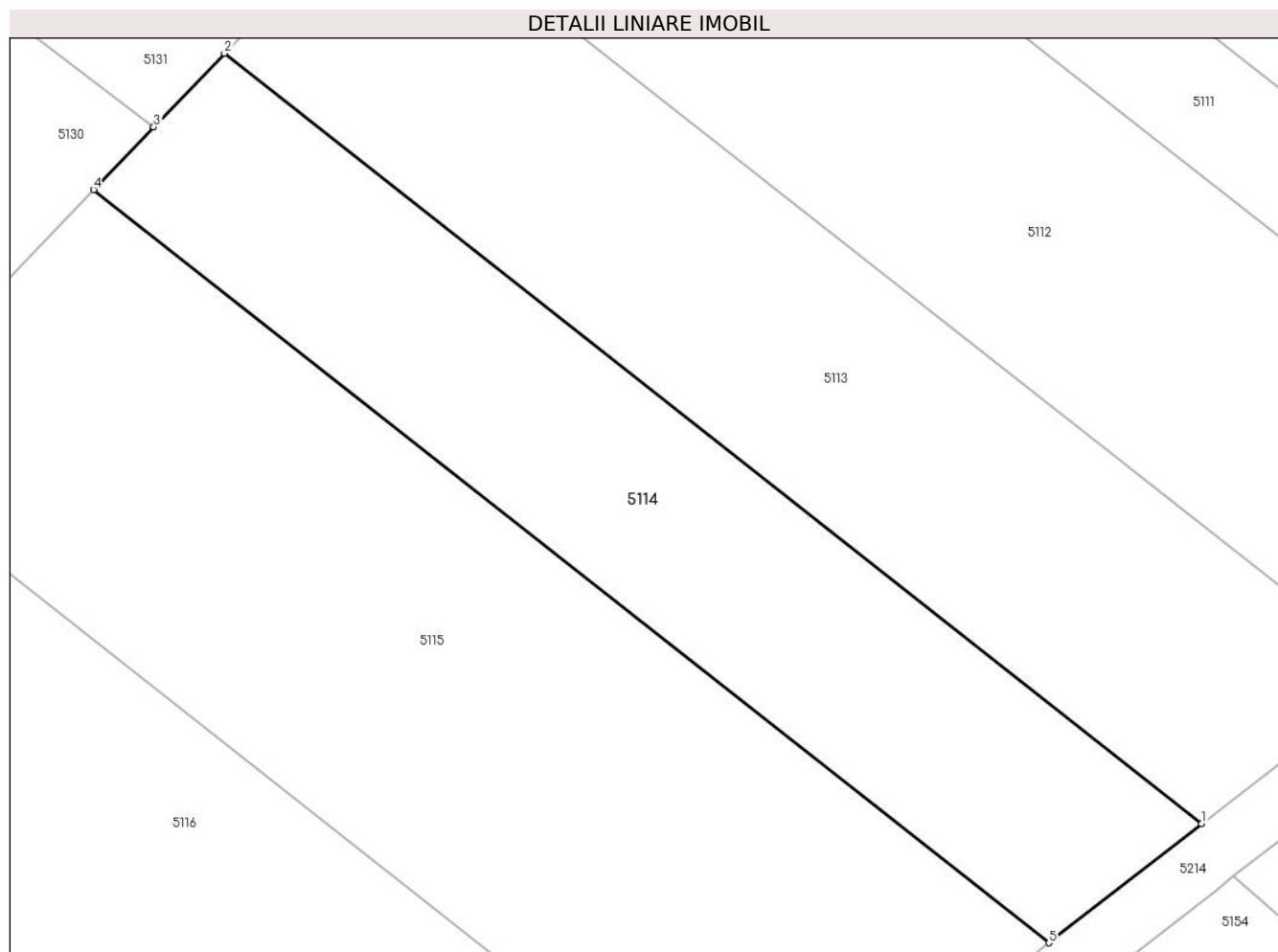
Inscrieri privind dezmembramintele dreptului de proprietate, drepturi reale de garanție și sarcini	Referințe
NU SUNT	

Anexa Nr. 1 La Partea I

Teren

Nr cadastral	Suprafața (mp)*	Observații / Referințe
34743	1.000	

* Suprafața este determinată în planul de proiecție Stereo 70.



Date referitoare la teren

Crt	Categorie folosință	Intravilan	Suprafața (mp)	Tarla	Parcelă	Nr. topo	Observații / Referințe
1	arabil	NU	1.000	63	12/1	-	

Lungime Segmente

1) Valorile lungimilor segmentelor sunt obținute din proiecție în plan.

Punct început	X / Y	Punct sfârșit	X / Y	Lungime segment (** (m)
1	341.361,14 293.240,74	2	341.296,873 293.291,362	81.81
2	341.296,873 293.291,362	3	341.292,23 293.286,523	6.706
3	341.292,23 293.286,523	4	341.288,273 293.282,399	5.715
4	341.288,273 293.282,399	5	341.351,09 293.232,92	79.963
5	341.351,09 293.232,92	1	341.361,14 293.240,74	12.734

**** Lungimile segmentelor sunt determinate în planul de proiecție Stereo 70 și sunt rotunjite la 1 milimetru.**

***** Distanța dintre puncte este formată din segmente cumulate ce sunt mai mici decât valoarea 1 milimetru.**

**DATE DESPRE IMOBILUL NR. 5115**

Oficiul de Cadastru și Publicitate Imobiliară DOLJ
 Biroul de Cadastru și Publicitate Imobiliară Craiova

A. Partea I. Descrierea imobilului

TEREN Extravilan

Adresa: Jud. Dolj, T63,P13

Nr. Crt	Nr cadastral Nr. topografic	Suprafața* (mp)	Observații / Referințe
A1	33270	Din acte: 2.004 Masurata: 1.831	Sector cadastral:15 Teren neimprejmut;

B. Partea II. Proprietari și acte

Inscrieri privitoare la dreptul de proprietate și alte drepturi reale		Referințe
38394 / 04/11/1111		
Hotarare Judecatoreasca nr. SENTINTA CIVILA NR. 1946, din 04/11/1111 emis de JUDECATORIA CALAFAT;		
B1	Intabulare, drept de PROPRIETATE, dobandit prin Hotarare Judecatoreasca, cota actuala 1/1, cota initiala 1/1 1) SC EAST WAY SPEDITION SRL, CIF:13176107	A1
145337 / 04/11/1111		
Act Notarial nr. Contract de ipoteca aut nr. 659, din 04/11/1111 emis de NP Marincas Eugen;		
B2	se noteaza interdictiile de intrainare, grevare , inchiriere, dezmembrare, comsare, restructurare, amenajare , demolare si construire 1) LIBRA INTERNET BANK SA, CIF:8119644	A1

C. Partea III. SARCINI

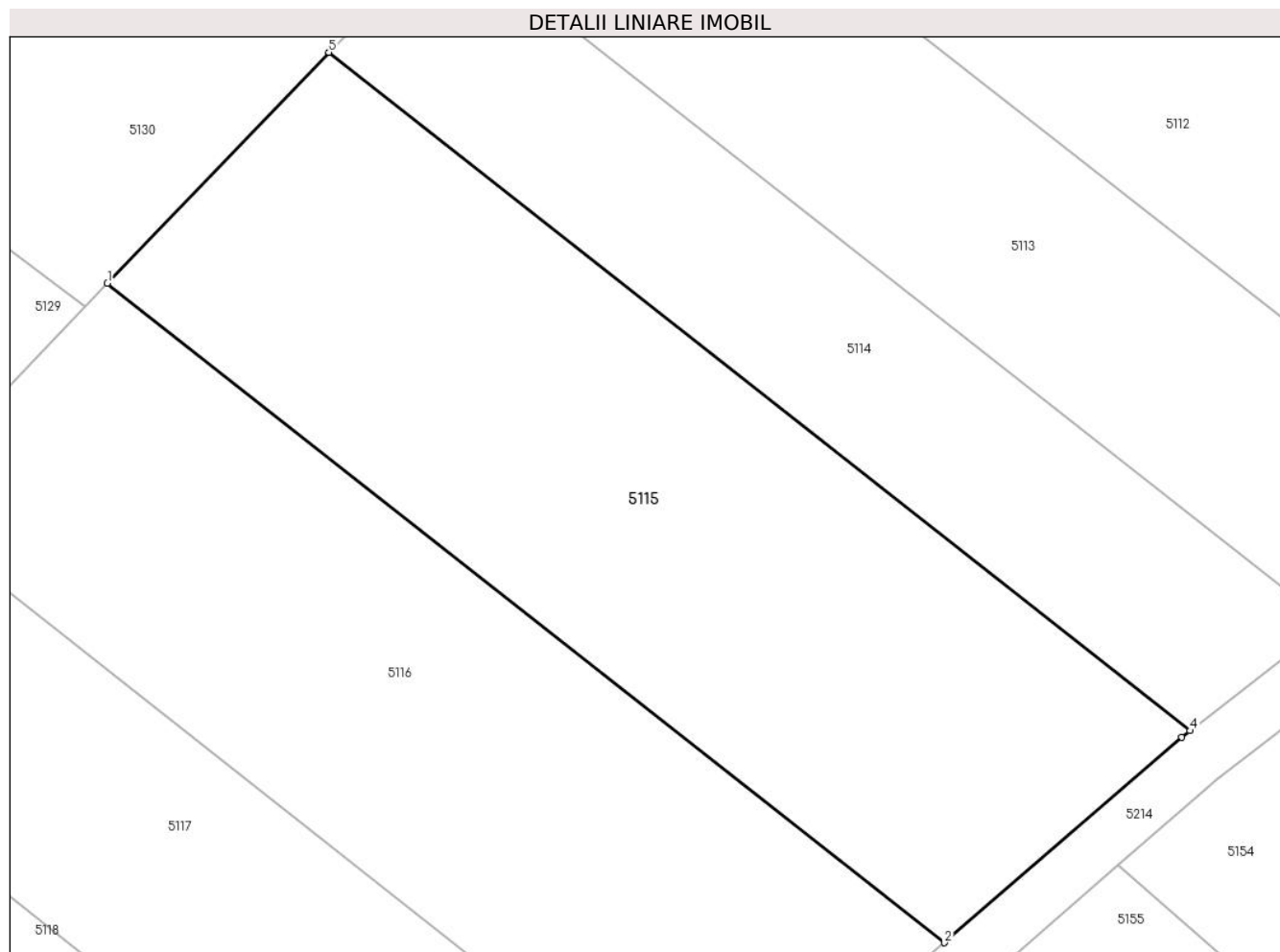
Inscrieri privind dezmembramintele dreptului de proprietate, drepturi reale de garanție și sarcini		Referințe
145337 / 04/11/1111		
Act Notarial nr. Contract de ipoteca aut nr. 659, din 04/11/1111 emis de NP Marincas Eugen;		
C1	Intabulare, drept de IPOTECA, Valoare:8000000 RONsi celelalte obligatii de plata aferente creditului 1) LIBRA INTERNET BANK SA, CIF:8119644	A1

Anexa Nr. 1 La Partea I

Teren

Nr cadastral	Suprafața (mp)*	Observații / Referințe
33270	Din acte: 2.004 Masurata: 1.831	

* Suprafața este determinată în planul de proiecție Stereo 70.



Date referitoare la teren

Crt	Categorie folosință	Intra vilan	Suprafața (mp)	Tarla	Parcelă	Nr. topo	Observații / Referințe
1	arabil	NU	1.831	63	13	-	

Lungime Segmente

1) Valorile lungimilor segmentelor sunt obținute din proiecție în plan.

Punct început	X / Y	Punct sfârșit	X / Y	Lungime segment (** (m)
1	341.272,115 293.265,558	2	341.333,181 293.217,458	77.735
2	341.333,181 293.217,458	3	341.350,482 293.232,447	22.891
3	341.350,482 293.232,447	4	341.351,09 293.232,92	0.77
4	341.351,09 293.232,92	5	341.288,273 293.282,399	79.963
5	341.288,273 293.282,399	1	341.272,115 293.265,558	23.339

**** Lungimile segmentelor sunt determinate în planul de proiecție Stereo 70 și sunt rotunjite la 1 milimetru.**

***** Distanța dintre puncte este formată din segmente cumulate ce sunt mai mici decât valoarea 1 milimetru.**

**DATE DESPRE IMOBILUL NR. 5116**

Oficiul de Cadastru și Publicitate Imobiliară DOLJ
Biroul de Cadastru și Publicitate Imobiliară Craiova

A. Partea I. Descrierea imobilului

TEREN Extravilan

Adresa: Jud. Dolj, T63,P14

Nr. Crt	Nr cadastral Nr. topografic	Suprafața* (mp)	Observații / Referințe
A1		Din acte: 1.300 Masurata: 1.700	Sector cadastral:15 Teren neimprejmuit;

B. Partea II. Proprietari și acte

Inscrieri privitoare la dreptul de proprietate și alte drepturi reale		Referințe
/		
Act Administrativ nr. TDP 877-59058, din 04/11/1111 emis de CJS DAPT DOLJ;		
B1	Intabulare, drept de PROPRIETATE, dobandit prin Reconstituire, cota actuala 1/1, cota initiala 1/1 1) RUIU M ILIE	A1

C. Partea III. SARCINI .

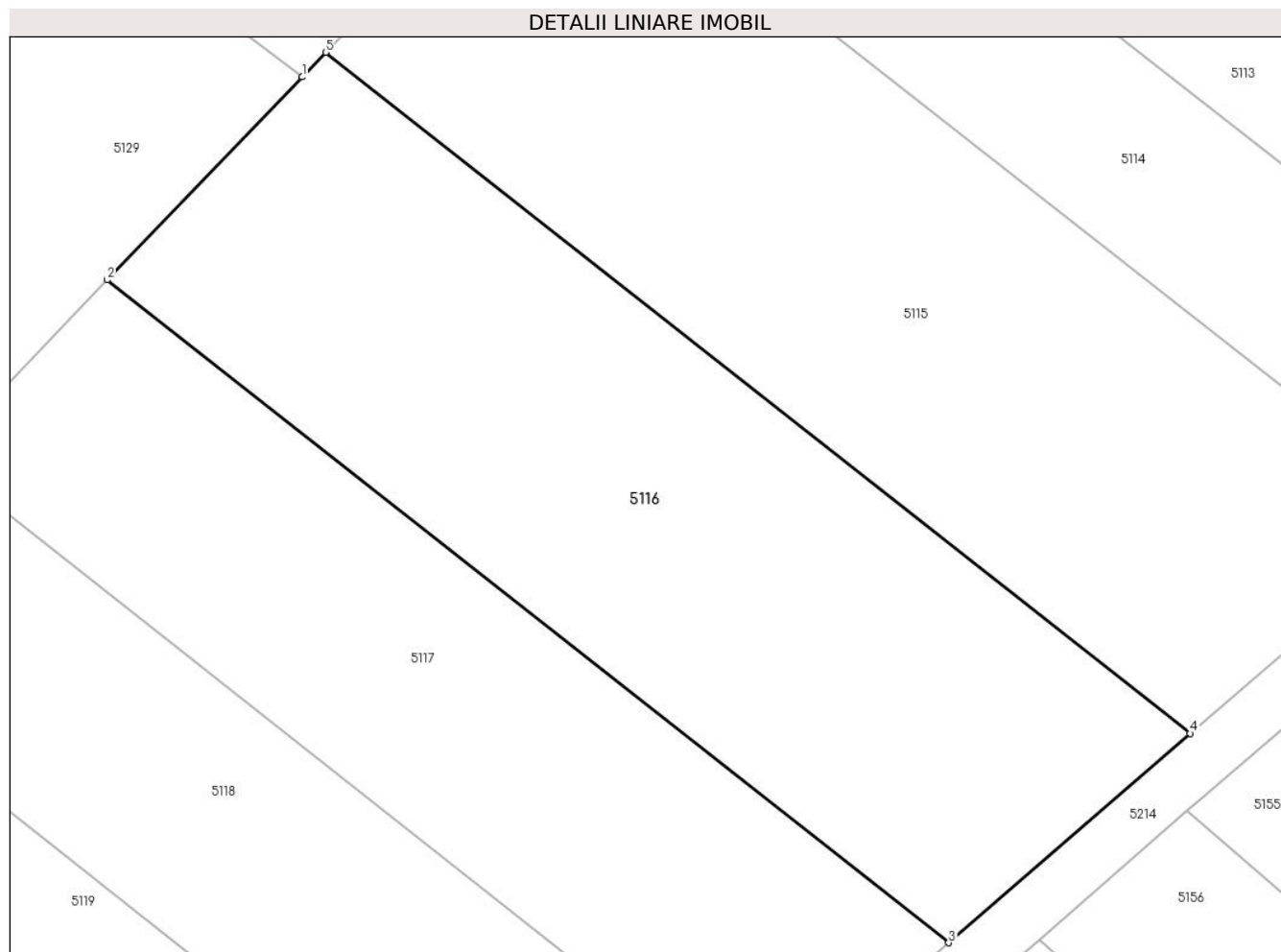
Inscrieri privind dezmembramintele dreptului de proprietate, drepturi reale de garanție și sarcini	Referințe
NU SUNT	

Anexa Nr. 1 La Partea I

Teren

Nr cadastral	Suprafața (mp)*	Observații / Referințe
	Din acte: 1.300 Masurata: 1.700	

* Suprafața este determinată în planul de proiecție Stereo 70.



Date referitoare la teren

Crt	Categorie folosință	Intra vilan	Suprafața (mp)	Tarla	Parcelă	Nr. topo	Observații / Referințe
1	arabil	NU	1.700	63	14	-	

Lungime Segmente

1) Valorile lungimilor segmentelor sunt obținute din proiecție în plan.

Punct început	X / Y	Punct sfârșit	X / Y	Lungime segment (** (m)
1	341.270,452 293.263,825	2	341.256,695 293.249,487	19.87
2	341.256,695 293.249,487	3	341.316,12 293.202,678	75.647
3	341.316,12 293.202,678	4	341.333,181 293.217,458	22.573
4	341.333,181 293.217,458	5	341.272,115 293.265,558	77.735
5	341.272,115 293.265,558	1	341.270,452 293.263,825	2.402

**** Lungimile segmentelor sunt determinate în planul de proiecție Stereo 70 și sunt rotunjite la 1 milimetru.**

***** Distanța dintre puncte este formată din segmente cumulate ce sunt mai mici decât valoarea 1 milimetru.**

**DATE DESPRE IMOBILUL NR. 5117**

Oficiul de Cadastru și Publicitate Imobiliară DOLJ
Biroul de Cadastru și Publicitate Imobiliară Craiova

A. Partea I. Descrierea imobilului

TEREN Extravilan

Adresa: Jud. Dolj, T63,P16

Nr. Crt	Nr cadastral Nr. topografic	Suprafața* (mp)	Observații / Referințe
A1	32997	1.300	Sector cadastral:15 Teren neimprejmuit;

B. Partea II. Proprietari și acte

Inscrieri privitoare la dreptul de proprietate și alte drepturi reale		Referințe
75553 / 04/11/1111		
Act Notarial nr. Certificat de Mostenitor Supliment Nr.109, din 04/11/1111 emis de NP BUDIANA IONUT-RAZVAN (Titlu de Proprietate Nr.1080-45342/12-05-1994 emis de Comisia Judeteana Dolj);		
B1	Intabulare, drept de PROPRIETATE, dobandit prin Succesiune, cota actuala 1/1, cota initiala 1/1 1) MAZILESCU PAUL EMANOIL	A1

C. Partea III. SARCINI .

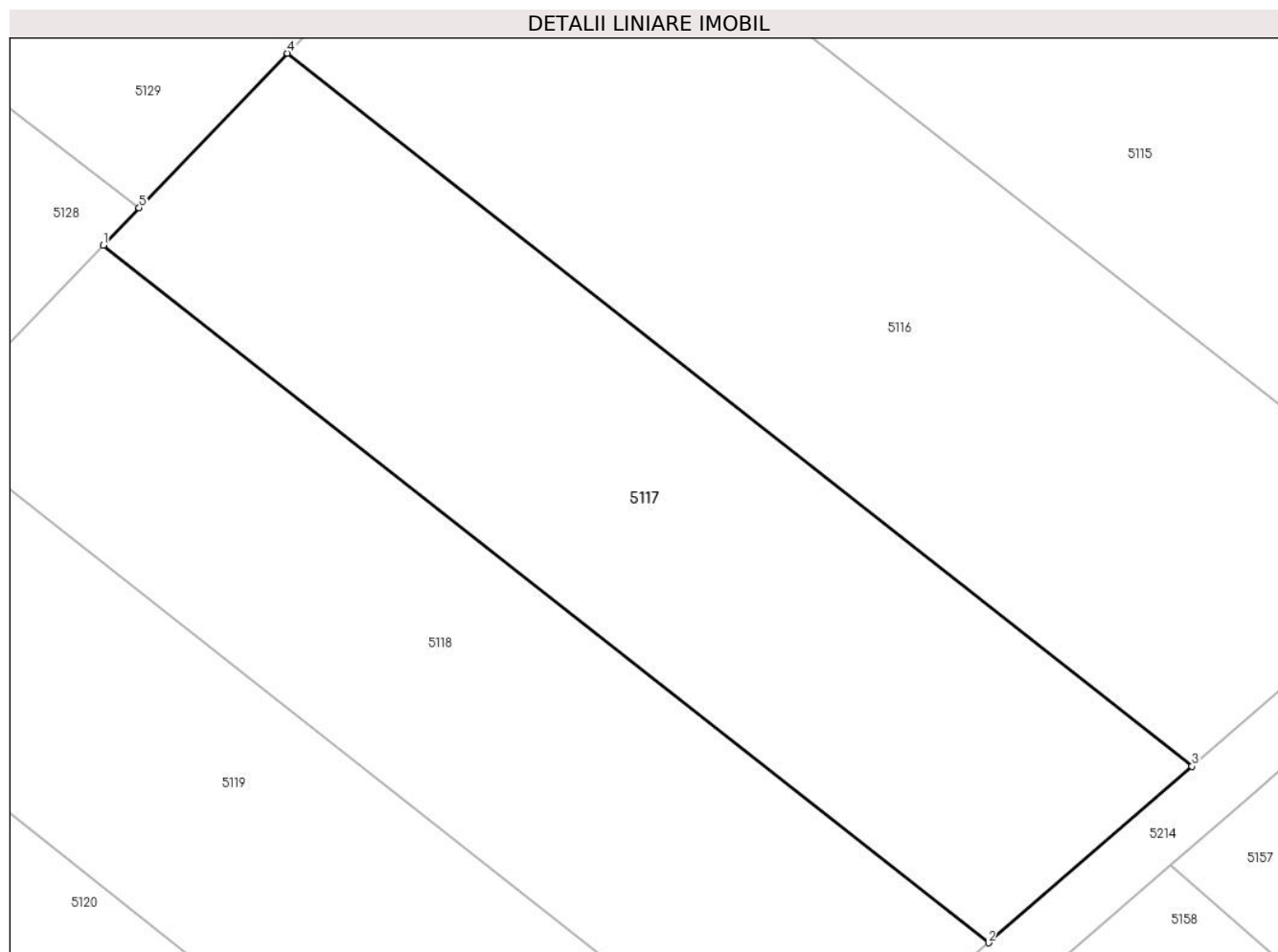
Inscrieri privind dezmembramintele dreptului de proprietate, drepturi reale de garanție și sarcini	Referințe
NU SUNT	

Anexa Nr. 1 La Partea I

Teren

Nr cadastral	Suprafața (mp)*	Observații / Referințe
32997	1.300	

* Suprafața este determinată în planul de proiecție Stereo 70.



Date referitoare la teren

Crt	Categorie folosință	Intravilan	Suprafața (mp)	Tarla	Parcelă	Nr. topo	Observații / Referințe
1	arabil	NU	1.300	63	16	-	

Lungime Segmente

1) Valorile lungimilor segmentelor sunt obținute din proiecție în plan.

Punct început	X / Y	Punct sfârșit	X / Y	Lungime segment (** (m)
1	341.244,609 293.236,891	2	341.302,749 293.191,095	74.01
2	341.302,749 293.191,095	3	341.316,12 293.202,678	17.69
3	341.316,12 293.202,678	4	341.256,695 293.249,487	75.647
4	341.256,695 293.249,487	5	341.246,96 293.239,341	14.061
5	341.246,96 293.239,341	1	341.244,609 293.236,891	3.396

**** Lungimile segmentelor sunt determinate în planul de proiecție Stereo 70 și sunt rotunjite la 1 milimetru.**

***** Distanța dintre puncte este formată din segmente cumulate ce sunt mai mici decât valoarea 1 milimetru.**

**DATE DESPRE IMOBILUL NR. 5118**

Oficiul de Cadastru și Publicitate Imobiliară DOLJ
Biroul de Cadastru și Publicitate Imobiliară Craiova

A. Partea I. Descrierea imobilului

TEREN Extravilan

Adresa: Jud. Dolj, T63,P17

Nr. Crt	Nr cadastral Nr. topografic	Suprafața* (mp)	Observații / Referințe
A1		1.200	Sector cadastral:15 Teren neimprejmuit;

B. Partea II. Proprietari și acte

Inscrieri privitoare la dreptul de proprietate și alte drepturi reale	Referințe
/	
Act Administrativ nr. TDP 2090-15026, din 04/11/1111 emis de CJS DAPT DOLJ;	
B1	A1
Intabulare, drept de PROPRIETATE, dobandit prin Reconstituire, cota actuala 1/1, cota initiala 1/1	
1) PAVEL C CONSTANTIN	

C. Partea III. SARCINI .

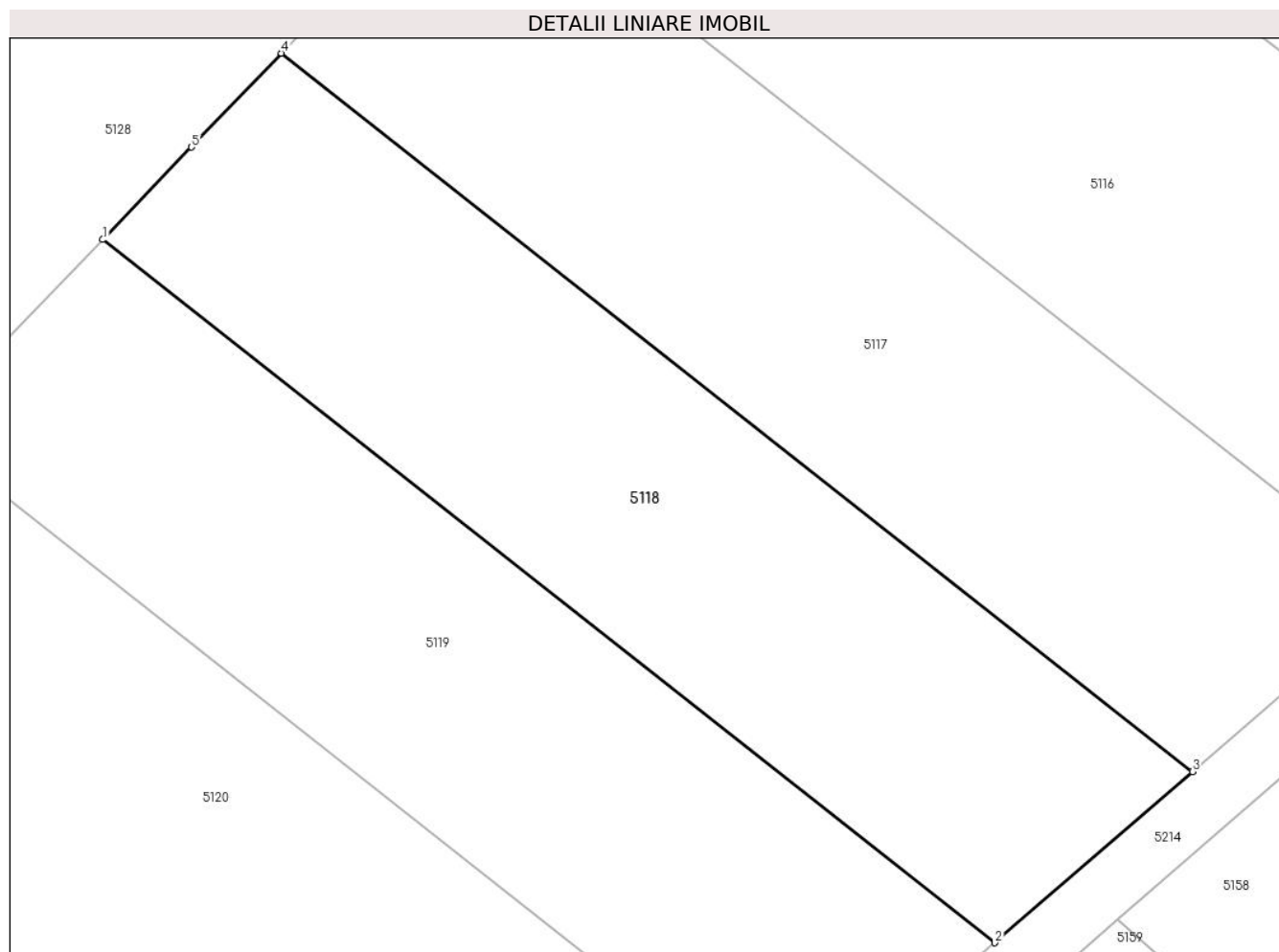
Inscrieri privind dezmembramintele dreptului de proprietate, drepturi reale de garanție și sarcini	Referințe
NU SUNT	

Anexa Nr. 1 La Partea I

Teren

Nr cadastral	Suprafaţa (mp)*	Observații / Referințe
	1.200	

* Suprafața este determinată în planul de proiecție Stereo 70.



Date referitoare la teren

Crt	Categorie folosință	Intra vilan	Suprafața (mp)	Tarla	Parcelă	Nr. topo	Observații / Referințe
1	arabil	NU	1.200	63	17	-	

Lungime Segmente

1) Valorile lungimilor segmentelor sunt obținute din proiecție în plan.

Punct început	X / Y	Punct sfârșit	X / Y	Lungime segment (** (m)
1	341.233,212 293.225,011	2	341.290,134 293.180,175	72.46
2	341.290,134 293.180,175	3	341.302,749 293.191,095	16.685
3	341.302,749 293.191,095	4	341.244,609 293.236,891	74.01
4	341.244,609 293.236,891	5	341.238,871 293.230,91	8.288
5	341.238,871 293.230,91	1	341.233,212 293.225,011	8.175

**** Lungimile segmentelor sunt determinate în planul de proiecție Stereo 70 și sunt rotunjite la 1 milimetru.**

***** Distanța dintre puncte este formată din segmente cumulate ce sunt mai mici decât valoarea 1 milimetru.**

**DATE DESPRE IMOBILUL NR. 5119**

Oficiul de Cadastru și Publicitate Imobiliară DOLJ
Biroul de Cadastru și Publicitate Imobiliară Craiova

A. Partea I. Descrierea imobilului

TEREN Extravilan

Adresa: Jud. Dolj, T63,P18

Nr. Crt	Nr cadastral Nr. topografic	Suprafața* (mp)	Observații / Referințe
A1	34835	1.200	Sector cadastral:15 Teren neimprejmuit;

B. Partea II. Proprietari și acte

Inscrieri privitoare la dreptul de proprietate și alte drepturi reale		Referințe
46423 / 04/11/1111		
Hotarare Judecatoreasca nr. SNTINTA CIVILA NR.1062, din 04/11/1111 emis de JUDECATORIA CALAFAT;		
B1	Intabulare, drept de PROPRIETATE, dobandit prin Hotarare Judecatoreasca, cota actuala 1/1, cota initiala 1/1 1) SC EAST WAY SPEDITION SRL, CIF:13176107	A1
147419 / 04/11/1111		
Act Notarial nr. contract de ipoteca imobiliara 659, din 04/11/1111 emis de NP Marincas Eugen;		
B2	Se noteaza interdictiile de instrainare, grevare, inchiriere, dezmembrare, comasare, restructurare, amenajare, construire si demolare 1) LIBRA INTERNET BANK SA, CIF:8119644	A1

C. Partea III. SARCINI

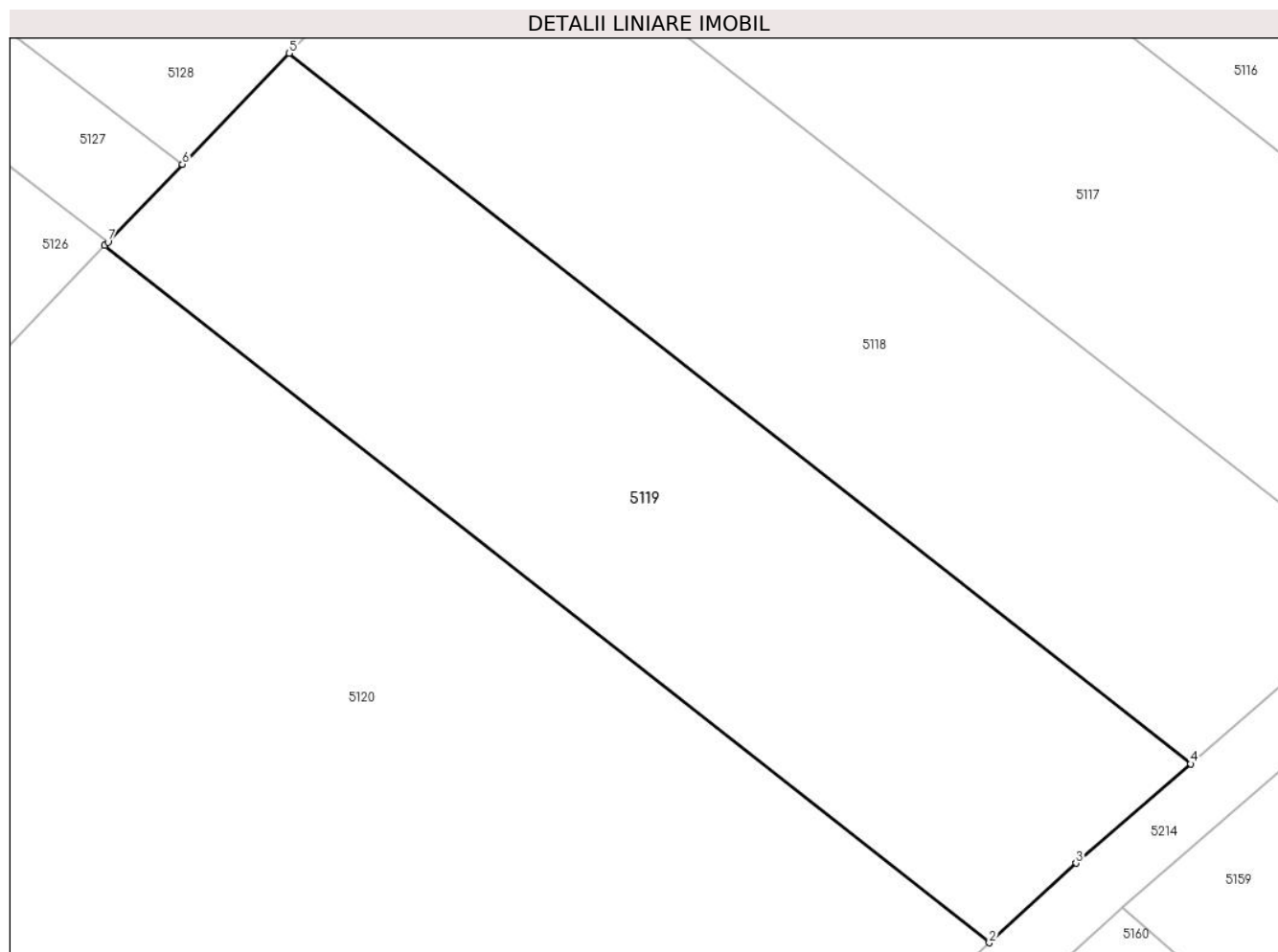
Inscrieri privind dezmembramintele dreptului de proprietate, drepturi reale de garanție și sarcini		Referințe
147419 / 04/11/1111		
Act Notarial nr. contract de ipoteca imobiliara 659, din 04/11/1111 emis de NP Marincas Eugen;		
C1	Intabulare, drept de IPOTECA, Valoare:8000000 RONsi celelalte obligatii de plata aferente creditului 1) LIBRA INTERNET BANK SA, CIF:8119644	A1

Anexa Nr. 1 La Partea I

Teren

Nr cadastral	Suprafața (mp)*	Observații / Referințe
34835	1.200	

* Suprafața este determinată în planul de proiecție Stereo 70.



Date referitoare la teren

Crt	Categorie folosință	Intravilan	Suprafața (mp)	Tarla	Parcelă	Nr. topo	Observații / Referințe
1	arabil	NU	1.200	63	18	-	

Lungime Segmente

1) Valorile lungimilor segmentelor sunt obținute din proiecție în plan.

Punct început	X / Y	Punct sfârșit	X / Y	Lungime segment (** (m)
1	341.221,573 293.212,881	2	341.277,429 293.168,885	71.102
2	341.277,429 293.168,885	3	341.282,907 293.173,905	7.43
3	341.282,907 293.173,905	4	341.290,134 293.180,175	9.568
4	341.290,134 293.180,175	5	341.233,212 293.225,011	72.46
5	341.233,212 293.225,011	6	341.226,48 293.217,995	9.723

Punct început	X / Y	Punct sfârșit	X / Y	Lungime segment (** (m)
6	341.226,48 293.217,995	7	341.221,777 293.213,094	6.792
7	341.221,777 293.213,094	1	341.221,573 293.212,881	0.295

** Lungimile segmentelor sunt determinate în planul de proiecție Stereo 70 și sunt rotunjite la 1 milimetru.

*** Distanța dintre puncte este formată din segmente cumulate ce sunt mai mici decât valoarea 1 milimetru.

**DATE DESPRE IMOBILUL NR. 5120**

Oficiul de Cadastru și Publicitate Imobiliară DOLJ
Biroul de Cadastru și Publicitate Imobiliară Craiova

A. Partea I. Descrierea imobilului

TEREN Extravilan

Adresa: Jud. Dolj, T63,P19

Nr. Crt	Nr cadastral Nr. topografic	Suprafața* (mp)	Observații / Referințe
A1		3.900	Sector cadastral:15 Teren neimprejmuit;

B. Partea II. Proprietari și acte

Inscrieri privitoare la dreptul de proprietate și alte drepturi reale	Referințe
/	
Act Administrativ nr. TDP 1940-15085, din 04/11/1111 emis de CJS DAPT DOLJ;	
B1	A1
Intabulare, drept de PROPRIETATE, dobandit prin Reconstituire, cota actuala 1/1, cota initiala 1/1	
1) COVERCIN I ION	

C. Partea III. SARCINI .

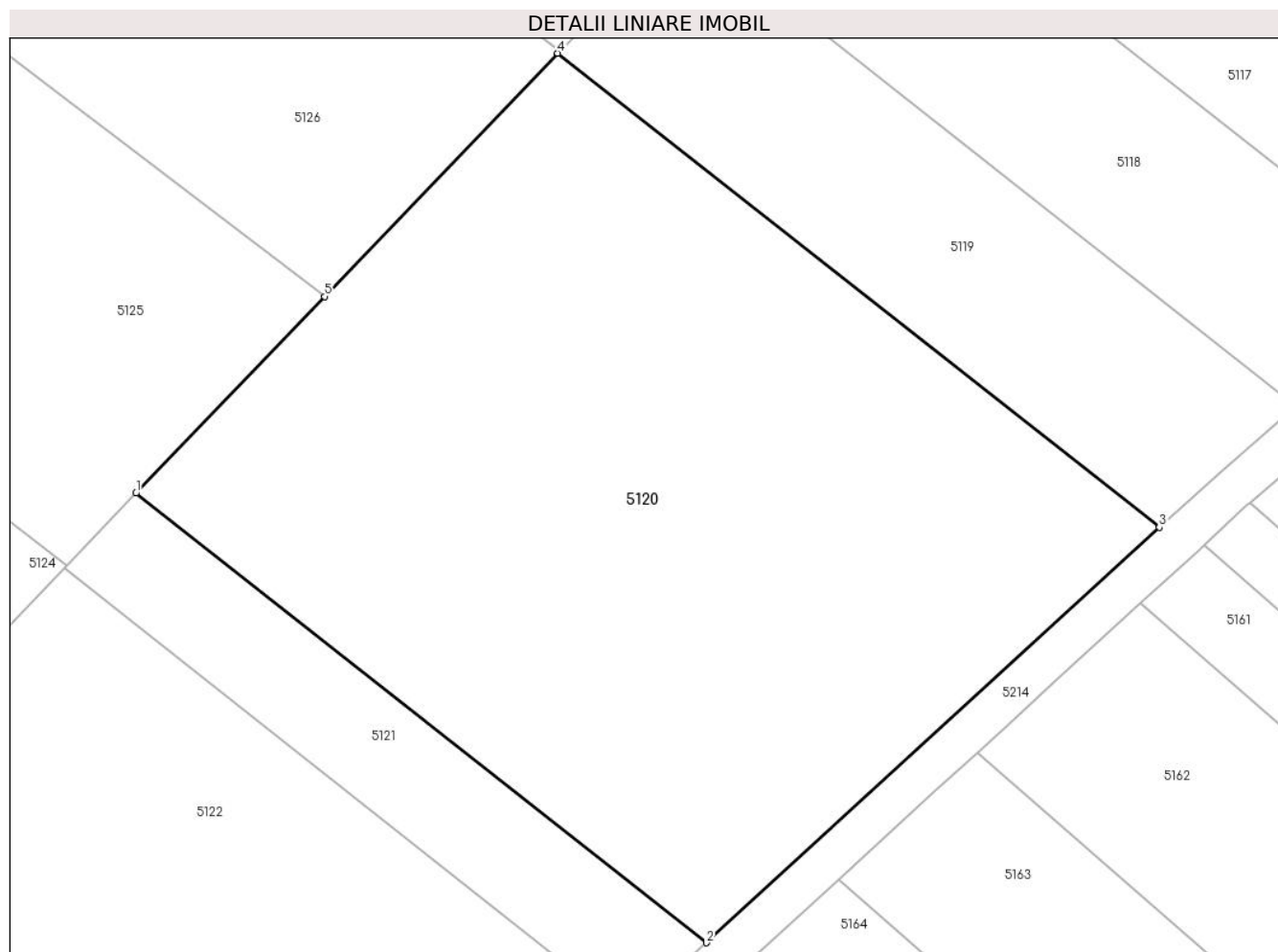
Inscrieri privind dezmembramintele dreptului de proprietate, drepturi reale de garanție și sarcini	Referințe
NU SUNT	

Anexa Nr. 1 La Partea I

Teren

Nr cadastral	Suprafața (mp)*	Observații / Referințe
	3.900	

* Suprafața este determinată în planul de proiecție Stereo 70.



Date referitoare la teren

Crt	Categorie folosință	Intra vilan	Suprafața (mp)	Tarla	Parcelă	Nr. topo	Observații / Referințe
1	arabil	NU	600	63	19	-	
2	arabil	NU	2.300	63	19/1	-	
3	arabil	NU	1.000	63	19/2	-	

Lungime Segmente

1) Valorile lungimilor segmentelor sunt obținute din proiecție în plan.

Punct început	X / Y	Punct sfârșit	X / Y	Lungime segment (** (m)
1	341.182,407 293.172,06	2	341.235,371 293.130,341	67.422
2	341.235,371 293.130,341	3	341.277,429 293.168,885	57.048
3	341.277,429 293.168,885	4	341.221,573 293.212,881	71.102
4	341.221,573 293.212,881	5	341.199,914 293.190,307	31.284

Punct început	X / Y	Punct sfârșit	X / Y	Lungime segment (** (m)
5	341.199,914 293.190,307	1	341.182,407 293.172,06	25.287

** Lungimile segmentelor sunt determinate în planul de proiecție Stereo 70 și sunt rotunjite la 1 milimetru.

*** Distanța dintre puncte este formată din segmente cumulate ce sunt mai mici decât valoarea 1 milimetru.

**DATE DESPRE IMOBILUL NR. 5121**

Oficiul de Cadastru și Publicitate Imobiliară DOLJ
Biroul de Cadastru și Publicitate Imobiliară Craiova

A. Partea I. Descrierea imobilului

TEREN Extravilan

Adresa: Jud. Dolj, T63,P20

Nr. Crt	Nr cadastral Nr. topografic	Suprafața* (mp)	Observații / Referințe
A1		646	Sector cadastral:15 Teren neimprejmuit;

B. Partea II. Proprietari și acte

Inscrieri privitoare la dreptul de proprietate și alte drepturi reale		Referințe
/		
Act Normativ nr. 7, din 04/11/1111 emis de PARLAMENTUL ROMÂNIEI;		
B1	Inscrierea provizorie, drept de PROPRIETATE, dobandit prin Lege, cota actuala 1/1, cota initiala 1/1	A1
1) NEIDENTIFICAT NEIDENTIFICAT, CIF:0000000000000		

C. Partea III. SARCINI .

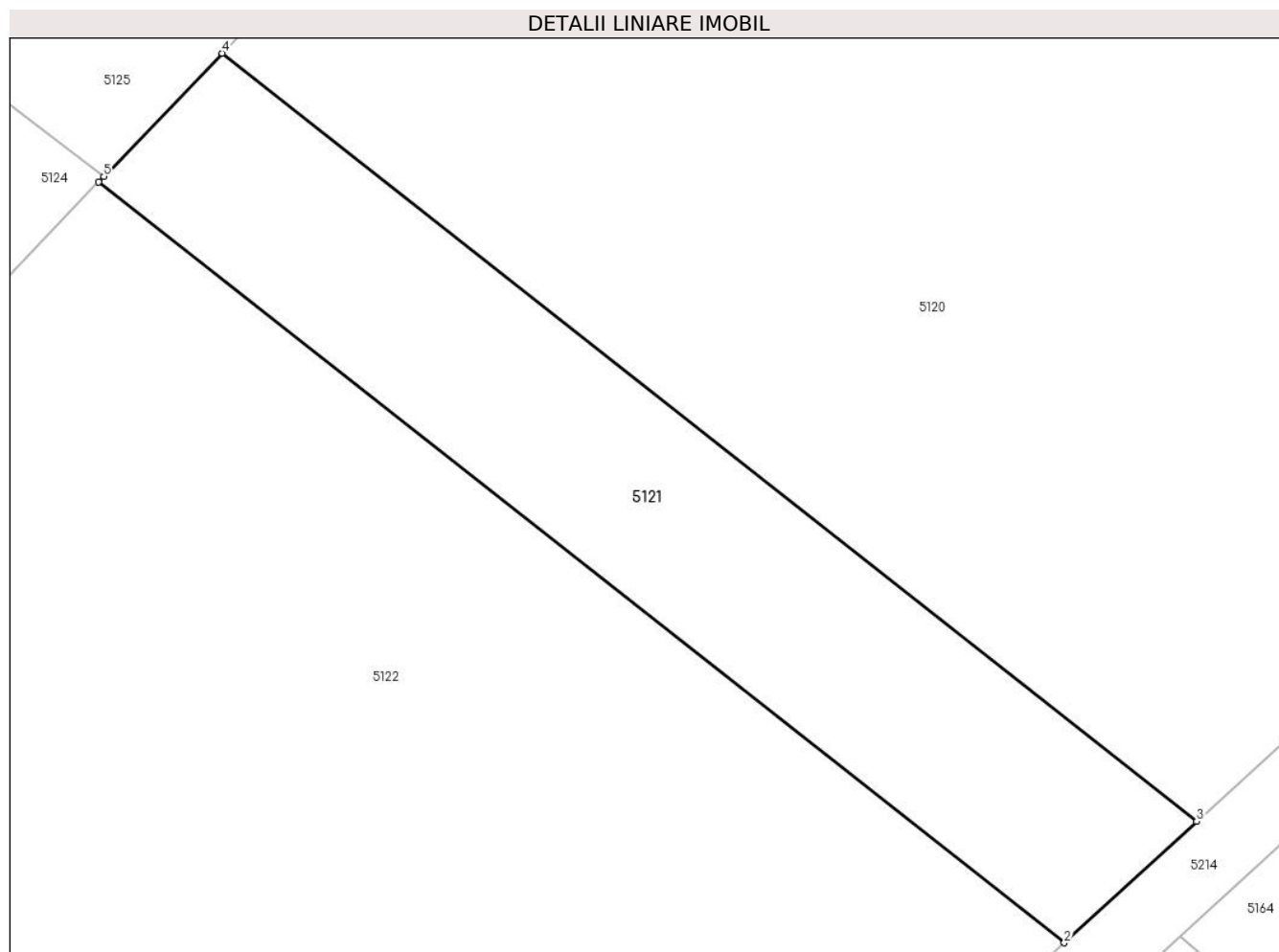
Inscrieri privind dezmembramintele dreptului de proprietate, drepturi reale de garanție și sarcini	Referințe
NU SUNT	

Anexa Nr. 1 La Partea I

Teren

Nr cadastral	Suprafața (mp)*	Observații / Referințe
	646	

* Suprafața este determinată în planul de proiecție Stereo 70.



Date referitoare la teren

Crt	Categorie folosință	Intra vilan	Suprafața (mp)	Tarla	Parcelă	Nr. topo	Observații / Referințe
1	arabil	NU	646	63	20	-	

Lungime Segmente

1) Valorile lungimilor segmentelor sunt obținute din proiecție în plan.

Punct început	X / Y	Punct sfârșit	X / Y	Lungime segment (** (m)
1	341.175,712 293.165,082	2	341.228,182 293.123,753	66.792
2	341.228,182 293.123,753	3	341.235,371 293.130,341	9.751
3	341.235,371 293.130,341	4	341.182,407 293.172,06	67.422
4	341.182,407 293.172,06	5	341.175,988 293.165,369	9.272
5	341.175,988 293.165,369	1	341.175,712 293.165,082	0.398

**** Lungimile segmentelor sunt determinate în planul de proiecție Stereo 70 și sunt rotunjite la 1 milimetru.**

***** Distanța dintre puncte este formată din segmente cumulate ce sunt mai mici decât valoarea 1 milimetru.**

**DATE DESPRE IMOBILUL NR. 5122**

Oficiul de Cadastru și Publicitate Imobiliară DOLJ
 Biroul de Cadastru și Publicitate Imobiliară Craiova

A. Partea I. Descrierea imobilului

TEREN Extravilan

Adresa: Jud. Dolj, T63,P21

Nr. Crt	Nr cadastral Nr. topografic	Suprafața* (mp)	Observații / Referințe
A1		Din acte: 1.000 Masurata: 2.700	Sector cadastral:15 Teren neimprejmuit;

B. Partea II. Proprietari și acte

Inscrieri privitoare la dreptul de proprietate și alte drepturi reale		Referințe
/		
Act Administrativ nr. TDP 1237-58437, din 04/11/1111 emis de CJS DAPT DOLJ;		
B1	Intabulare, drept de PROPRIETATE, dobandit prin Reconstituire, cota actuala 1/1, cota initiala 1/1 1) PAVEL I FLOAREA	A1

C. Partea III. SARCINI .

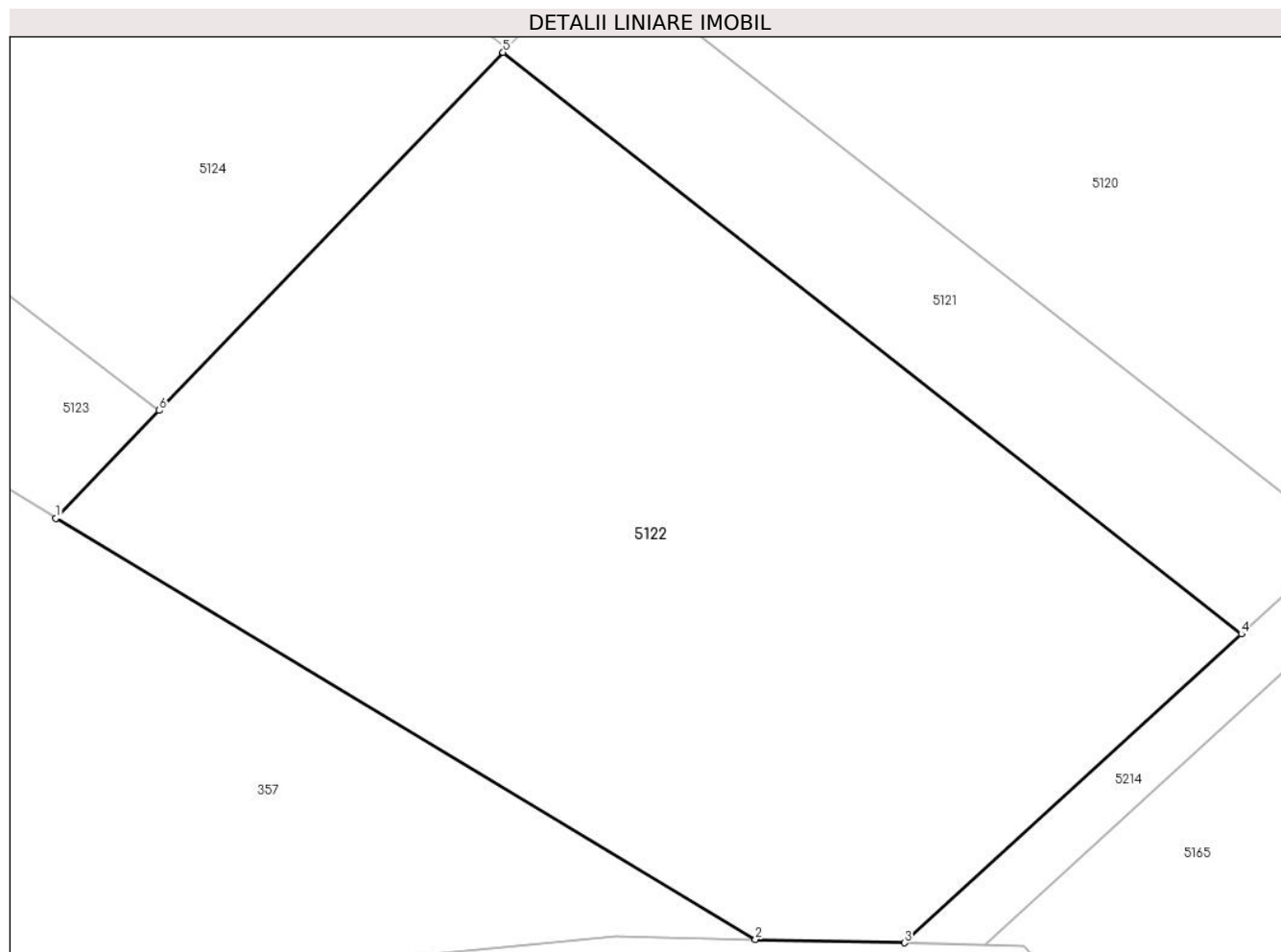
Inscrieri privind dezmembramintele dreptului de proprietate, drepturi reale de garanție și sarcini	Referințe
NU SUNT	

Anexa Nr. 1 La Partea I

Teren

Nr cadastral	Suprafața (mp)*	Observații / Referințe
	Din acte: 1.000 Masurata: 2.700	

* Suprafața este determinată în planul de proiecție Stereo 70.



Date referitoare la teren

Crt	Categorie folosință	Intra vilan	Suprafața (mp)	Tarla	Parcelă	Nr. topo	Observații / Referințe
1	arabil	NU	2.700	63	21	-	

Lungime Segmente

1) Valorile lungimilor segmentelor sunt obținute din proiecție în plan.

Punct început	X / Y	Punct sfârșit	X / Y	Lungime segment (** (m)
1	341.143,951 293.131,979	2	341.193,657 293.102,048	58.022
2	341.193,657 293.102,048	3	341.204,234 293.101,806	10.58
3	341.204,234 293.101,806	4	341.228,182 293.123,753	32.483
4	341.228,182 293.123,753	5	341.175,712 293.165,082	66.792
5	341.175,712 293.165,082	6	341.151,291 293.139,63	35.273

Punct început	X / Y	Punct sfârșit	X / Y	Lungime segment (** (m)
6	341.151,291 293.139,63	1	341.143,951 293.131,979	10.603

** Lungimile segmentelor sunt determinate în planul de proiecție Stereo 70 și sunt rotunjite la 1 milimetru.

*** Distanța dintre puncte este formată din segmente cumulate ce sunt mai mici decât valoarea 1 milimetru.

**DATE DESPRE IMOBILUL NR. 5123**

Oficiul de Cadastru și Publicitate Imobiliară DOLJ
Biroul de Cadastru și Publicitate Imobiliară Craiova

A. Partea I. Descrierea imobilului

TEREN Extravilan

Adresa: Jud. Dolj, T63,P23

Nr. Crt	Nr cadastral Nr. topografic	Suprafața* (mp)	Observații / Referințe
A1		Din acte: 2.500 Masurata: 1.000	Sector cadastral:15 Teren neimprejmuit;

B. Partea II. Proprietari și acte

Inscrieri privitoare la dreptul de proprietate și alte drepturi reale		Referințe
/		
Act Administrativ nr. TDP 789-59060, din 04/11/1111 emis de CJS DAPT DOLJ;		
B1	Intabulare, drept de PROPRIETATE, dobandit prin Reconstituire, cota actuala 1/1, cota initiala 1/1 1) MOCIOFLEACĂ C GAVRILĂ	A1

C. Partea III. SARCINI .

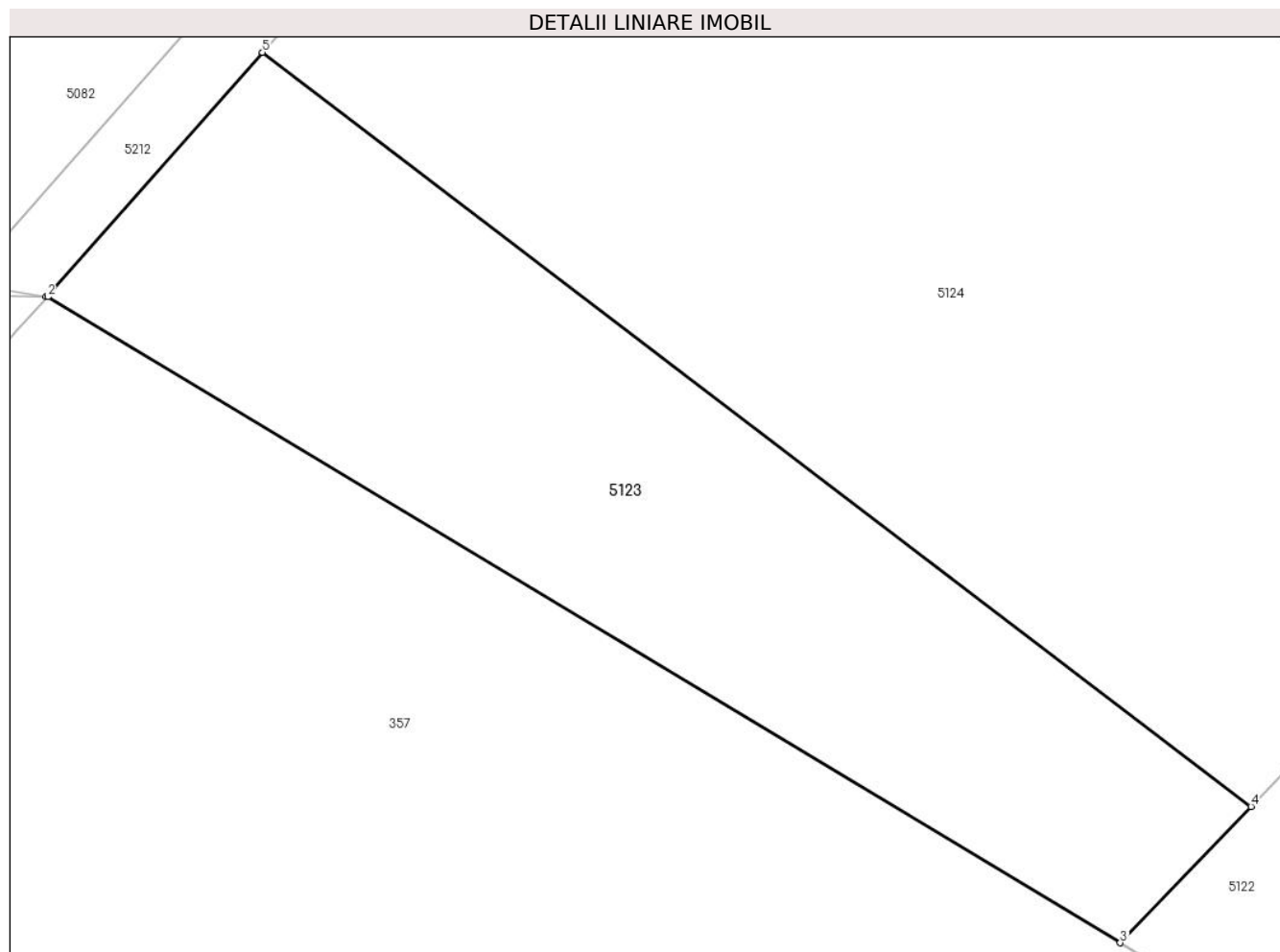
Inscrieri privind dezmembramintele dreptului de proprietate, drepturi reale de garanție și sarcini	Referințe
NU SUNT	

Anexa Nr. 1 La Partea I

Teren

Nr cadastral	Suprafața (mp)*	Observații / Referințe
	Din acte: 2.500 Masurata: 1.000	

* Suprafața este determinată în planul de proiecție Stereo 70.



Date referitoare la teren

Crt	Categorie folosință	Intravilan	Suprafața (mp)	Tarla	Parcelă	Nr. topo	Observații / Referințe
1	arabil	NU	600	63	23	-	
2	arabil	NU	400	63	23/1	-	

Lungime Segmente

1) Valorile lungimilor segmentelor sunt obținute din proiecție în plan.

Punct început	X / Y	Punct sfârșit	X / Y	Lungime segment (** (m)
1	341.083,644 293.168,246	2	341.083,728 293.168,244	0.084
2	341.083,728 293.168,244	3	341.143,951 293.131,979	70.299
3	341.143,951 293.131,979	4	341.151,291 293.139,63	10.603
4	341.151,291 293.139,63	5	341.095,78 293.181,965	69.812

Punct început	X / Y	Punct sfârșit	X / Y	Lungime segment (** (m)
5	341.095,78 293.181,965	1	341.083,644 293.168,246	18.316

** Lungimile segmentelor sunt determinate în planul de proiecție Stereo 70 și sunt rotunjite la 1 milimetru.

*** Distanța dintre puncte este formată din segmente cumulate ce sunt mai mici decât valoarea 1 milimetru.

**DATE DESPRE IMOBILUL NR. 5124**

Oficiul de Cadastru și Publicitate Imobiliară DOLJ
Biroul de Cadastru și Publicitate Imobiliară Craiova

A. Partea I. Descrierea imobilului

TEREN Extravilan

Adresa: Jud. Dolj, T63,P24

Nr. Crt	Nr cadastral Nr. topografic	Suprafața* (mp)	Observații / Referințe
A1		Din acte: 2.485 Masurata: 2.500	Sector cadastral:15 Teren neimprejmuit;

B. Partea II. Proprietari și acte

Inscrieri privitoare la dreptul de proprietate și alte drepturi reale		Referințe
/		
Act Administrativ nr. TDP 945-58987, din 04/11/1111 emis de CJS DAPT DOLJ;		
B1	Intabulare, drept de PROPRIETATE, dobandit prin Reconstituire, cota actuala 1/1, cota initiala 1/1 1) VARZARU I FLOAREA	A1

C. Partea III. SARCINI .

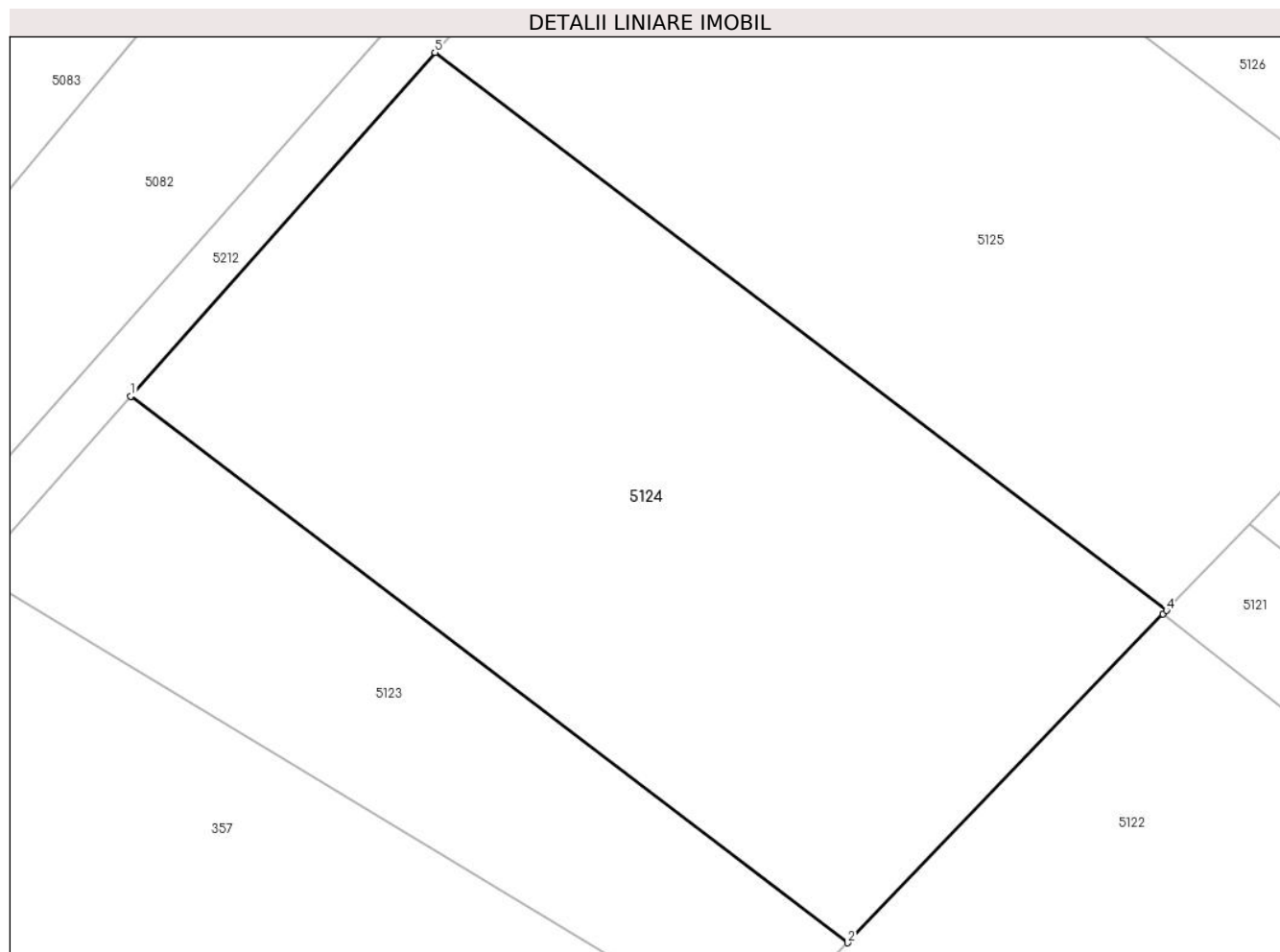
Inscrieri privind dezmembramintele dreptului de proprietate, drepturi reale de garanție și sarcini	Referințe
NU SUNT	

Anexa Nr. 1 La Partea I

Teren

Nr cadastral	Suprafața (mp)*	Observații / Referințe
	Din acte: 2.485 Masurata: 2.500	

* Suprafața este determinată în planul de proiecție Stereo 70.



Date referitoare la teren

Crt	Categorie folosință	Intra vilan	Suprafața (mp)	Tarla	Parcelă	Nr. topo	Observații / Referințe
1	arabil	NU	2.500	63	24	-	

Lungime Segmente

1) Valorile lungimilor segmentelor sunt obținute din proiecție în plan.

Punct început	X / Y	Punct sfârșit	X / Y	Lungime segment (** (m)
1	341.095,78 293.181,965	2	341.151,291 293.139,63	69.812
2	341.151,291 293.139,63	3	341.175,712 293.165,082	35.273
3	341.175,712 293.165,082	4	341.175,988 293.165,369	0.398
4	341.175,988 293.165,369	5	341.119,326 293.208,582	71.26
5	341.119,326 293.208,582	1	341.095,78 293.181,965	35.537

**** Lungimile segmentelor sunt determinate în planul de proiecție Stereo 70 și sunt rotunjite la 1 milimetru.**

***** Distanța dintre puncte este formată din segmente cumulate ce sunt mai mici decât valoarea 1 milimetru.**

**DATE DESPRE IMOBILUL NR. 5125**

Oficiul de Cadastru și Publicitate Imobiliară DOLJ
Biroul de Cadastru și Publicitate Imobiliară Craiova

A. Partea I. Descrierea imobilului

TEREN Extravilan

Adresa: Jud. Dolj, T63,P25

Nr. Crt	Nr cadastral Nr. topografic	Suprafața* (mp)	Observații / Referințe
A1	35806	Din acte: 2.485 Masurata: 2.471	Sector cadastral:15 Teren neimprejmut;

B. Partea II. Proprietari și acte

Inscrieri privitoare la dreptul de proprietate și alte drepturi reale		Referințe
202015 / 04/11/1111		
Hotarare Judecatoreasca nr. SENTINTA CIVILA NR.1818, din 04/11/1111 emis de JUDECATORIA CALAFAT;		
B1	Intabulare, drept de PROPRIETATE, dobandit prin Hotarare Judecatoreasca, cota actuala 1/1, cota initiala 1/1 1) SC EAST WAY SPEDITION SRL, CIF:13176107	A1
148970 / 04/11/1111		
Act Notarial nr. Contract de ipoteca imobiliara aut. 659, din 04/11/1111 emis de NP Marincas Eugen;		
B2	se noteaza interdictiile de instrainare, grevare, inchiriere, dezmembrare, comasare, restructurare, amenajare, construire si demolare 1) LIBRA INTERNET BANK SA, CIF:8119644	A1

C. Partea III. SARCINI

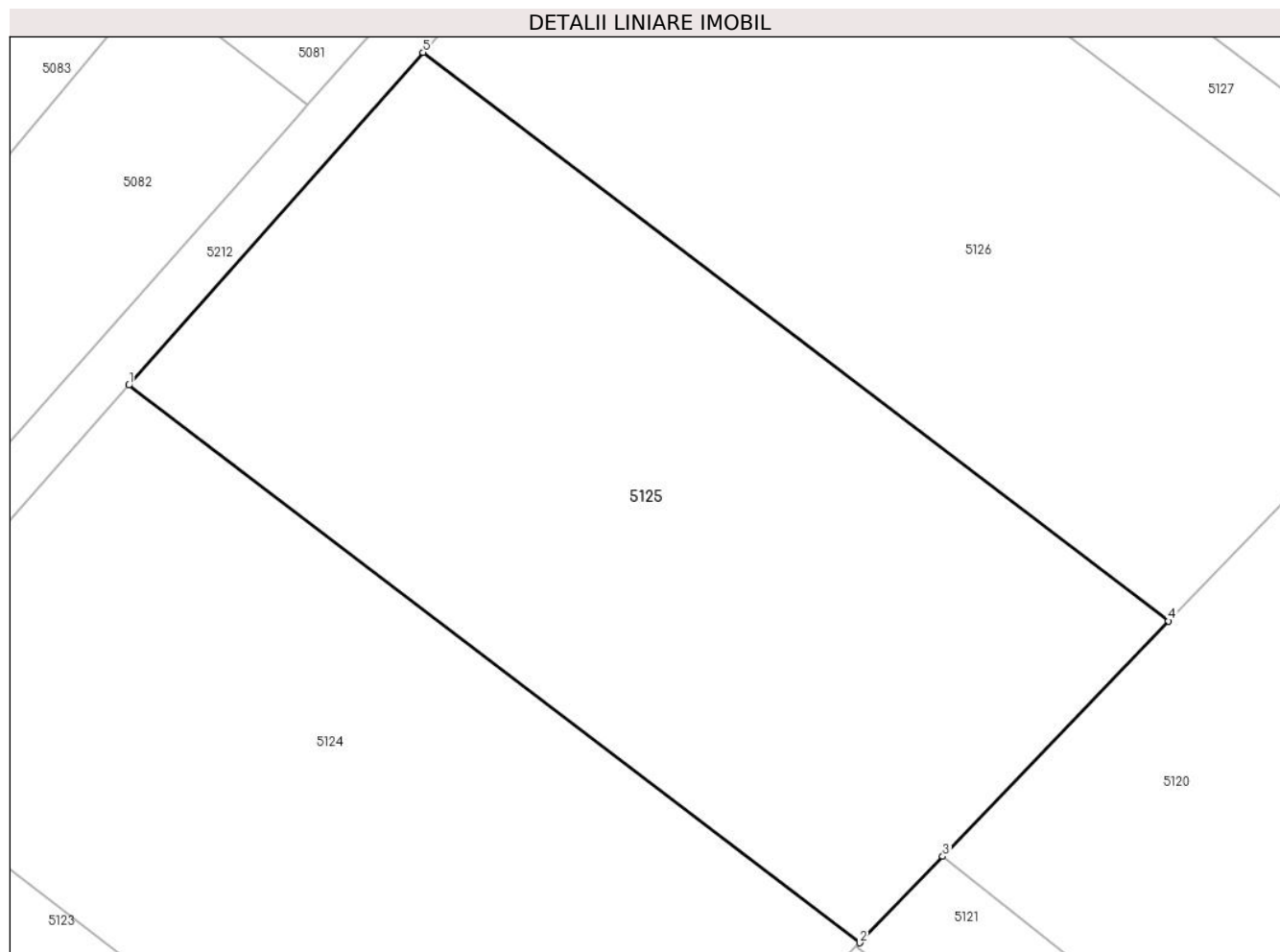
Inscrieri privind dezmembramintele dreptului de proprietate, drepturi reale de garanție și sarcini		Referințe
148970 / 04/11/1111		
Act Notarial nr. Contract de ipoteca imobiliara aut. 659, din 04/11/1111 emis de NP Marincas Eugen;		
C1	Intabulare, drept de IPOTECA, Valoare:8000000 RON+ celelalte obligatii de plata aferente creditului 1) LIBRA INTERNET BANK SA, CIF:8119644	A1

Anexa Nr. 1 La Partea I

Teren

Nr cadastral	Suprafața (mp)*	Observații / Referințe
35806	Din acte: 2.485 Masurata: 2.471	

* Suprafața este determinată în planul de proiecție Stereo 70.



Date referitoare la teren

Crt	Categorie folosință	Intra vilan	Suprafața (mp)	Tarla	Parcelă	Nr. topo	Observații / Referințe
1	arabil	NU	2.471	63	25	-	

Lungime Segmente

1) Valorile lungimilor segmentelor sunt obținute din proiecție în plan.

Punct început	X / Y	Punct sfârșit	X / Y	Lungime segment (** (m)
1	341.119,326 293.208,582	2	341.175,988 293.165,369	71.26
2	341.175,988 293.165,369	3	341.182,407 293.172,06	9.272
3	341.182,407 293.172,06	4	341.199,914 293.190,307	25.287
4	341.199,914 293.190,307	5	341.142,137 293.234,37	72.662
5	341.142,137 293.234,37	1	341.119,326 293.208,582	34.429

**** Lungimile segmentelor sunt determinate în planul de proiecție Stereo 70 și sunt rotunjite la 1 milimetru.**

***** Distanța dintre puncte este formată din segmente cumulate ce sunt mai mici decât valoarea 1 milimetru.**

**DATE DESPRE IMOBILUL NR. 5126**

Oficiul de Cadastru și Publicitate Imobiliară DOLJ
Biroul de Cadastru și Publicitate Imobiliară Craiova

A. Partea I. Descrierea imobilului

TEREN Extravilan

Adresa: Jud. Dolj, T63,P26

Nr. Crt	Nr cadastral Nr. topografic	Suprafața* (mp)	Observații / Referințe
A1		Din acte: 500 Masurata: 2.300	Sector cadastral:15 Teren neimprejmuit;

B. Partea II. Proprietari și acte

Inscrieri privitoare la dreptul de proprietate și alte drepturi reale		Referințe
/		
Act Administrativ nr. TDP 18688, din 04/11/1111 emis de CJSAPT DOLJ;		
B1	Intabulare, drept de PROPRIETATE, dobandit prin Reconstituire, cota actuala 1/1, cota initiala 1/1 1) TOMESCU P PETRE	A1

C. Partea III. SARCINI .

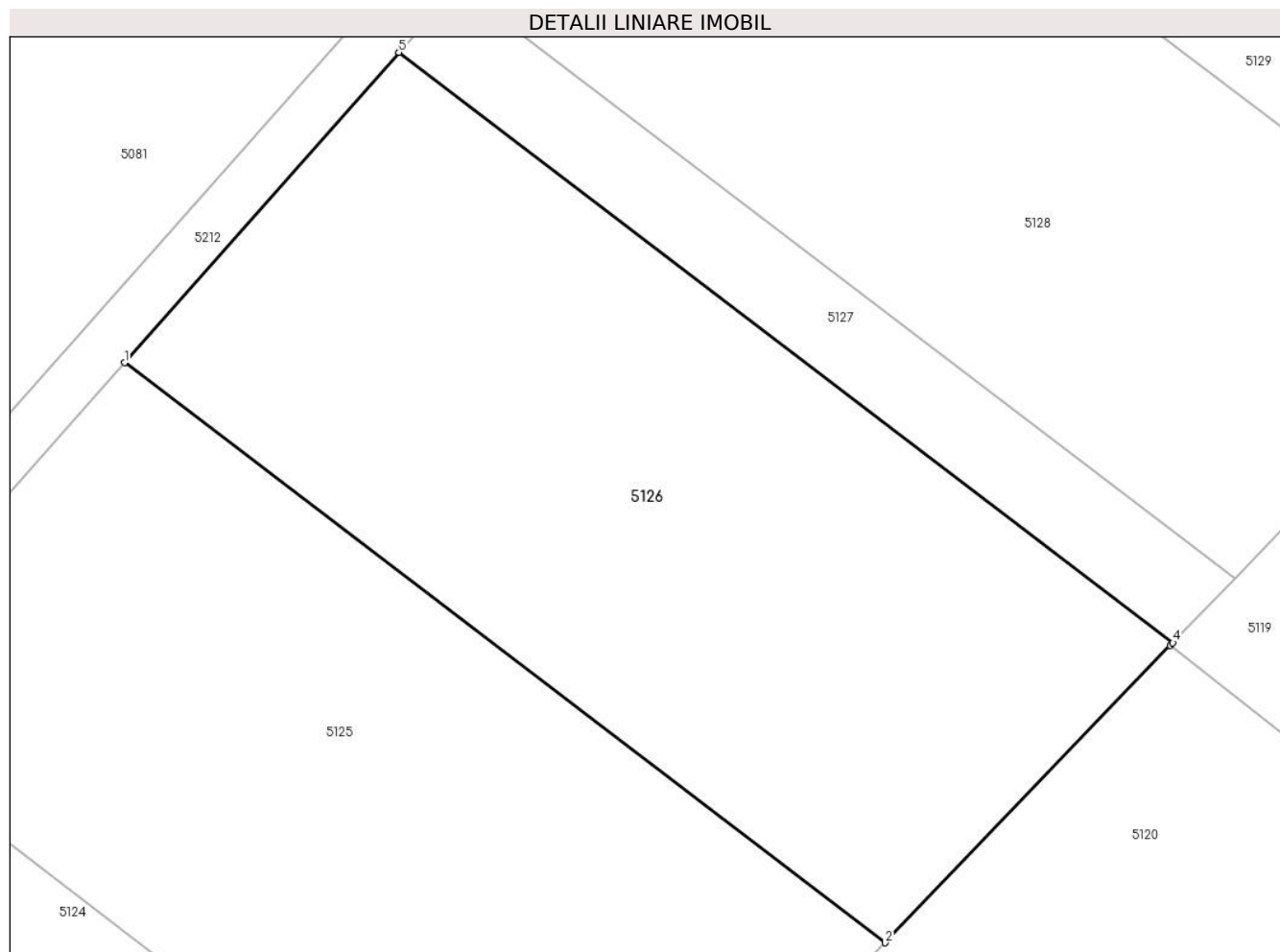
Inscrieri privind dezmembramintele dreptului de proprietate, drepturi reale de garanție și sarcini	Referințe
NU SUNT	

Anexa Nr. 1 La Partea I

Teren

Nr cadastral	Suprafața (mp)*	Observații / Referințe
	Din acte: 500 Masurata: 2.300	

* Suprafața este determinată în planul de proiecție Stereo 70.



Date referitoare la teren

Crt	Categorie folosință	Intravilan	Suprafața (mp)	Tarla	Parcelă	Nr. topo	Observații / Referințe
1	arabil	NU	2.300	63	26	-	

Lungime Segmente

1) Valorile lungimilor segmentelor sunt obținute din proiecție în plan.

Punct început	X / Y	Punct sfârșit	X / Y	Lungime segment (** (m)
1	341.142,137 293.234,37	2	341.199,914 293.190,307	72.662
2	341.199,914 293.190,307	3	341.221,573 293.212,881	31.284
3	341.221,573 293.212,881	4	341.221,777 293.213,094	0.295
4	341.221,777 293.213,094	5	341.162,982 293.257,933	73.942
5	341.162,982 293.257,933	1	341.142,137 293.234,37	31.46

**** Lungimile segmentelor sunt determinate în planul de proiecție Stereo 70 și sunt rotunjite la 1 milimetru.**

***** Distanța dintre puncte este formată din segmente cumulate ce sunt mai mici decât valoarea 1 milimetru.**

**DATE DESPRE IMOBILUL NR. 5127**

Oficiul de Cadastru și Publicitate Imobiliară DOLJ
Biroul de Cadastru și Publicitate Imobiliară Craiova

A. Partea I. Descrierea imobilului

TEREN Extravilan

Adresa: Jud. Dolj, T63,P27/1

Nr. Crt	Nr cadastral Nr. topografic	Suprafața* (mp)	Observații / Referințe
A1		Din acte: 2.200 Masurata: 500	Sector cadastral:15 Teren neimprejmit;

B. Partea II. Proprietari și acte

Inscrieri privitoare la dreptul de proprietate și alte drepturi reale		Referințe
/		
Act Administrativ nr. TDP 1850-9682, din 04/11/1111 emis de CJS DAPT DOLJ;		
B1	Intabulare, drept de PROPRIETATE, dobandit prin Reconstituire, cota actuala 1/1, cota initiala 1/1 1) MIHALACHE M CONSTANTIN 2) FILIPESCU M CORNELIA	A1

C. Partea III. SARCINI .

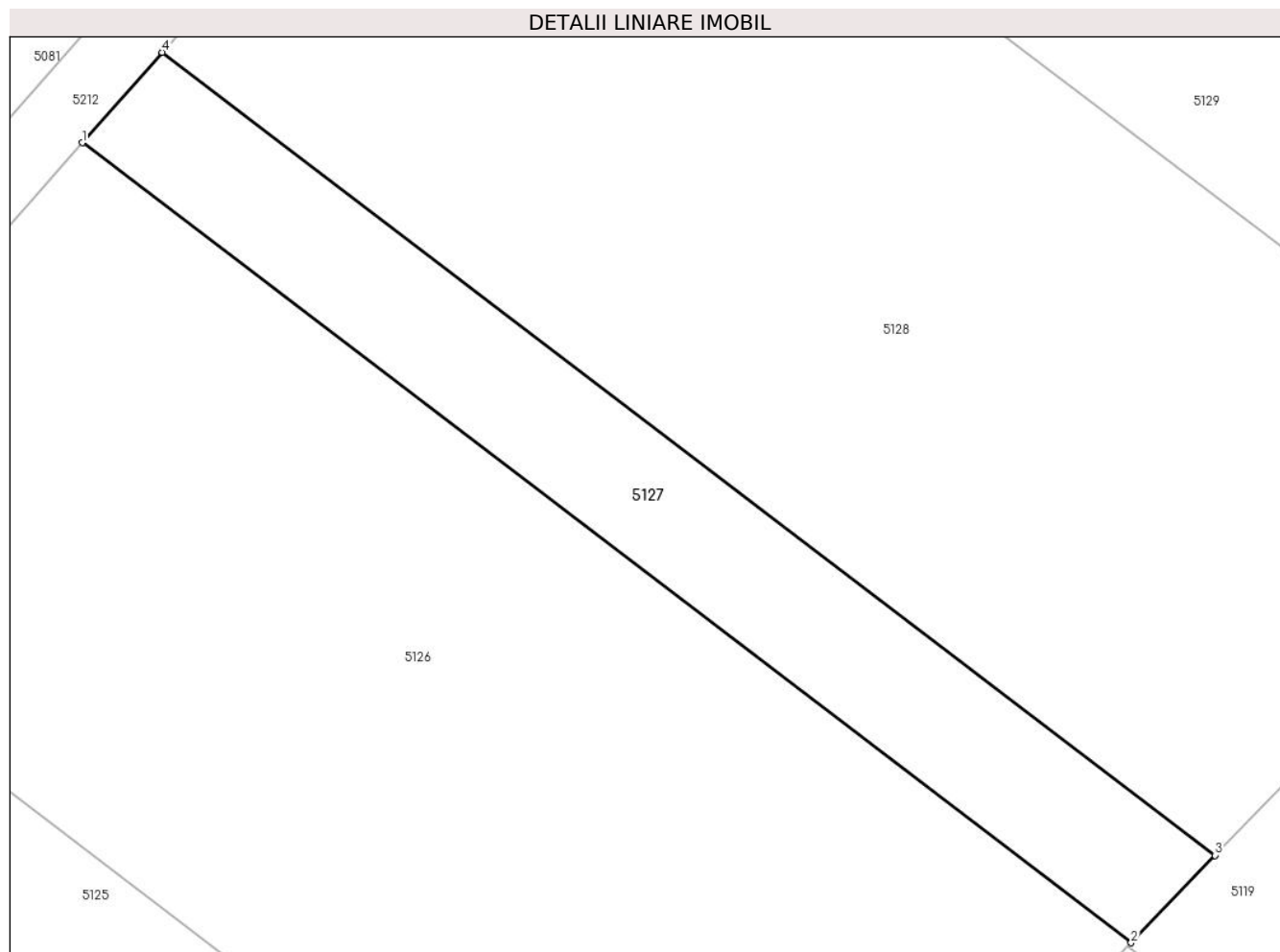
Inscrieri privind dezmembramintele dreptului de proprietate, drepturi reale de garanție și sarcini	Referințe
NU SUNT	

Anexa Nr. 1 La Partea I

Teren

Nr cadastral	Suprafața (mp)*	Observații / Referințe
	Din acte: 2.200 Masurata: 500	

* Suprafața este determinată în planul de proiecție Stereo 70.



Date referitoare la teren

Crt	Categorie folosință	Intravilan	Suprafața (mp)	Tarla	Parcelă	Nr. topo	Observații / Referințe
1	arabil	NU	500	63	27/1	-	

Lungime Segmente

1) Valorile lungimilor segmentelor sunt obținute din proiecție în plan.

Punct început	X / Y	Punct sfârșit	X / Y	Lungime segment (** (m)
1	341.162,982 293.257,933	2	341.221,777 293.213,094	73.942
2	341.221,777 293.213,094	3	341.226,48 293.217,995	6.792
3	341.226,48 293.217,995	4	341.167,465 293.263,002	74.219
4	341.167,465 293.263,002	1	341.162,982 293.257,933	6.767

**** Lungimile segmentelor sunt determinate în planul de proiecție Stereo 70 și sunt rotunjite la 1 milimetru.**

***** Distanța dintre puncte este formată din segmente cumulate ce sunt mai mici decât valoarea 1 milimetru.**

**DATE DESPRE IMOBILUL NR. 5128**

Oficiul de Cadastru și Publicitate Imobiliară DOLJ
Biroul de Cadastru și Publicitate Imobiliară Craiova

A. Partea I. Descrierea imobilului

TEREN Extravilan

Adresa: Jud. Dolj, T63,P27/1

Nr. Crt	Nr cadastral Nr. topografic	Suprafața* (mp)	Observații / Referințe
A1		2.200	Sector cadastral:15 Teren neimpregmuit;

B. Partea II. Proprietari și acte

Inscrieri privitoare la dreptul de proprietate și alte drepturi reale	Referințe
/	
Act Administrativ nr. TDP 681-15010, din 04/11/1111 emis de CJSAPT DOLJ;	
B1	A1
Intabulare, drept de PROPRIETATE, dobandit prin Reconstituire, cota actuala 1/1, cota initiala 1/1	
1) GOGONEAȚĂ F MARIN	

C. Partea III. SARCINI .

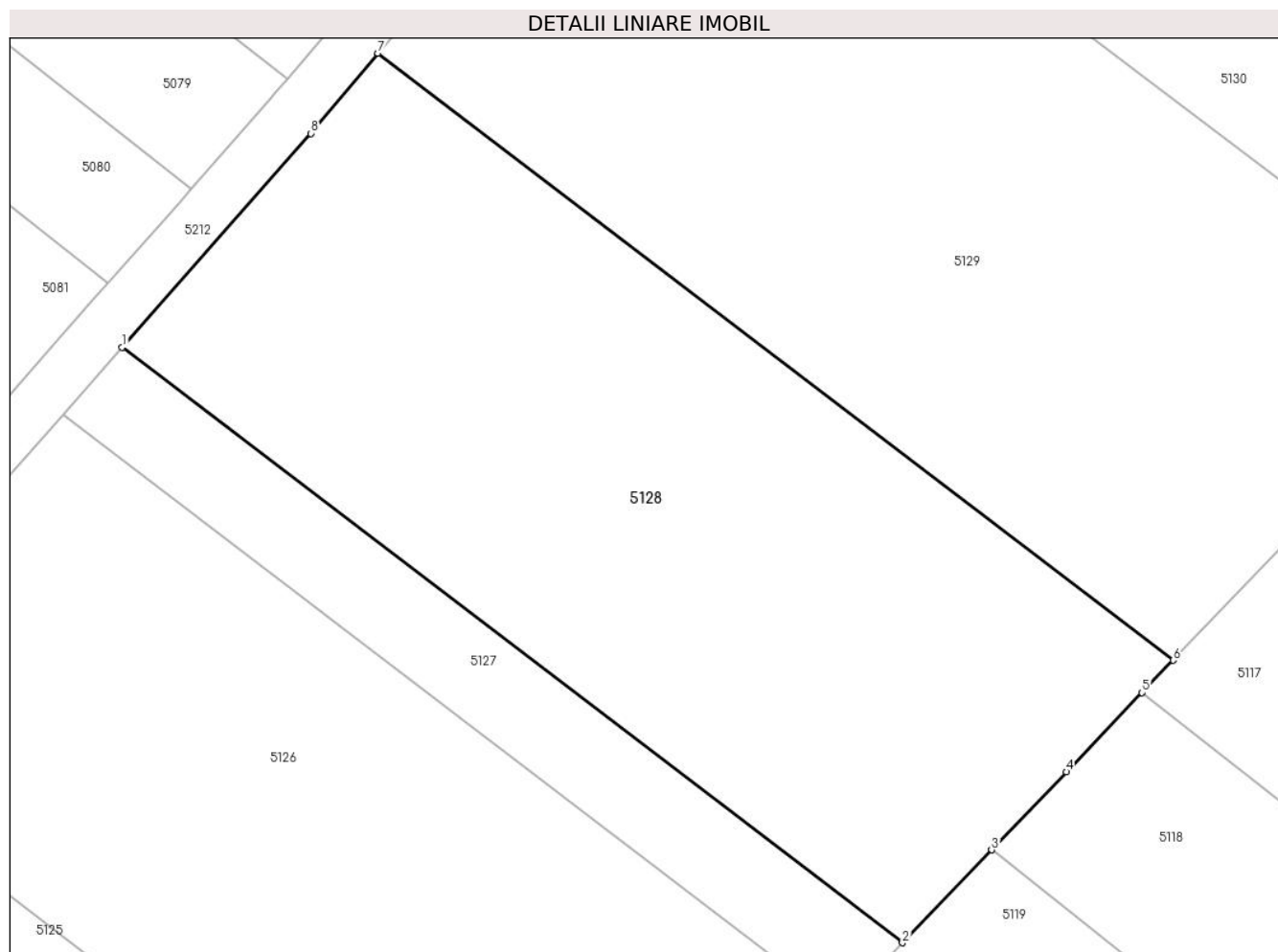
Inscrieri privind dezmembramintele dreptului de proprietate, drepturi reale de garanție și sarcini	Referințe
NU SUNT	

Anexa Nr. 1 La Partea I

Teren

Nr cadastral	Suprafața (mp)*	Observații / Referințe
	2.200	

* Suprafața este determinată în planul de proiecție Stereo 70.



Date referitoare la teren

Crt	Categorie folosință	Intravilan	Suprafața (mp)	Tarla	Parcelă	Nr. topo	Observații / Referințe
1	arabil	NU	2.200	63	27/1	-	

Lungime Segmente

1) Valorile lungimilor segmentelor sunt obținute din proiecție în plan.

Punct început	X / Y	Punct sfârșit	X / Y	Lungime segment (** (m)
1	341.167,465 293.263,002	2	341.226,48 293.217,995	74.219
2	341.226,48 293.217,995	3	341.233,212 293.225,011	9.723
3	341.233,212 293.225,011	4	341.238,871 293.230,91	8.175
4	341.238,871 293.230,91	5	341.244,609 293.236,891	8.288
5	341.244,609 293.236,891	6	341.246,96 293.239,341	3.396

Punct început	X / Y	Punct sfârșit	X / Y	Lungime segment (** (m)
6	341.246,96 293.239,341	7	341.186,81 293.285,214	75.646
7	341.186,81 293.285,214	8	341.181,754 293.279,155	7.891
8	341.181,754 293.279,155	1	341.167,465 293.263,002	21.566

** Lungimile segmentelor sunt determinate în planul de proiecție Stereo 70 și sunt rotunjite la 1 milimetru.

*** Distanța dintre puncte este formată din segmente cumulate ce sunt mai mici decât valoarea 1 milimetru.

**DATE DESPRE IMOBILUL NR. 5129**

Oficiul de Cadastru și Publicitate Imobiliară DOLJ
Biroul de Cadastru și Publicitate Imobiliară Craiova

A. Partea I. Descrierea imobilului

TEREN Extravilan

Adresa: Jud. Dolj, T63,P28

Nr. Crt	Nr cadastral Nr. topografic	Suprafața* (mp)	Observații / Referințe
A1	33096	2.590	Sector cadastral:15 Teren neimpregmuit;

B. Partea II. Proprietari și acte

Inscrieri privitoare la dreptul de proprietate și alte drepturi reale		Referințe
155276 / 04/11/1111		
Hotarare Judecatoreasca nr. SENTINTA CIVILA NR. 325, din 04/11/1111 emis de JUDECATORIA CALAFAT (Dosar nr. 125/201/2013, adeverinta nr. 9674/17.12.2014, Primaria com. Goicea);		
B1	Intabulare, drept de PROPRIETATE, dobandit prin Hotarare Judecatoreasca, cota actuala 1/1, cota initiala 1/1 1) SC EAST WAY SPEDITION SRL, CIF:13176107	A1
145282 / 04/11/1111		
Act Notarial nr. Contract de Ipoteca 659, din 04/11/1111 emis de NP Marincas Eugen;		
B2	Se noteaza interdictiile de instrainare , grevare , inchiriere , dezmembrare , comasare , restructurare , amenajare , construire , demolare 1) LIBRA INTERNET BANK SA, CIF:8119644	A1

C. Partea III. SARCINI

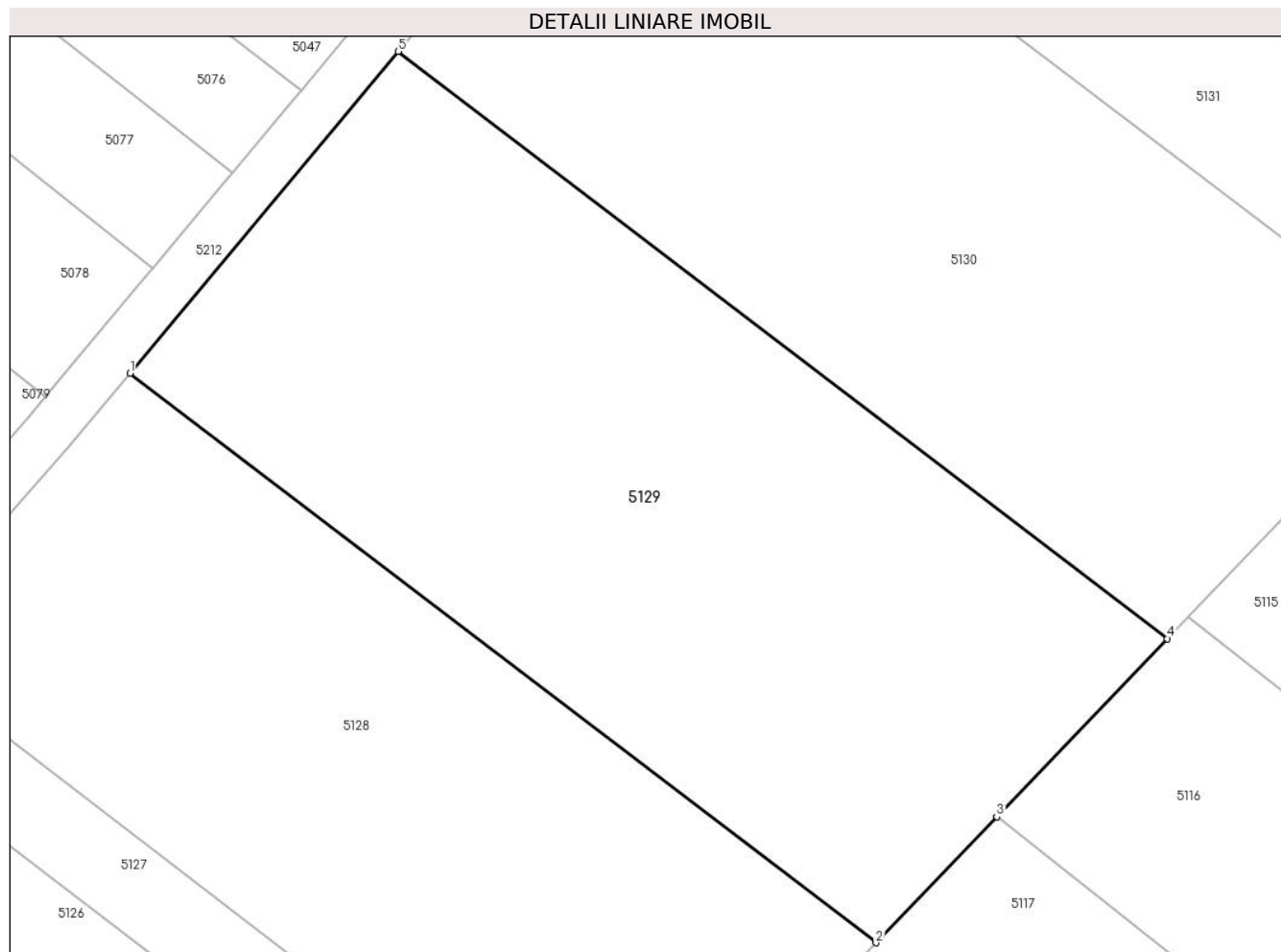
Inscrieri privind dezmembramintele dreptului de proprietate, drepturi reale de garanție și sarcini		Referințe
145282 / 04/11/1111		
Act Notarial nr. Contract de Ipoteca 659, din 04/11/1111 emis de NP Marincas Eugen;		
C1	Intabulare, drept de IPOTECA, Valoare:8000000 RON,plus celelalte obligatii de plata aferente creditului 1) LIBRA INTERNET BANK SA, CIF:8119644	A1

Anexa Nr. 1 La Partea I

Teren

Nr cadastral	Suprafața (mp)*	Observații / Referințe
33096	2.590	

* Suprafața este determinată în planul de proiecție Stereo 70.



Date referitoare la teren

Crt	Categorie folosință	Intravilan	Suprafața (mp)	Tarla	Parcelă	Nr. topo	Observații / Referințe
1	arabil	NU	2.590	63	28	-	

Lungime Segmente

1) Valorile lungimilor segmentelor sunt obținute din proiecție în plan.

Punct început	X / Y	Punct sfârșit	X / Y	Lungime segment (** (m)
1	341.186,81 293.285,214	2	341.246,96 293.239,341	75.646
2	341.246,96 293.239,341	3	341.256,695 293.249,487	14.061
3	341.256,695 293.249,487	4	341.270,452 293.263,825	19.87
4	341.270,452 293.263,825	5	341.208,43 293.311,125	78.0
5	341.208,43 293.311,125	1	341.186,81 293.285,214	33.746

**** Lungimile segmentelor sunt determinate în planul de proiecție Stereo 70 și sunt rotunjite la 1 milimetru.**

***** Distanța dintre puncte este formată din segmente cumulate ce sunt mai mici decât valoarea 1 milimetru.**

**DATE DESPRE IMOBILUL NR. 5130**

Oficiul de Cadastru și Publicitate Imobiliară DOLJ
Biroul de Cadastru și Publicitate Imobiliară Craiova

A. Partea I. Descrierea imobilului

TEREN Extravilan

Adresa: Jud. Dolj, T63,P29

Nr. Crt	Nr cadastral Nr. topografic	Suprafața* (mp)	Observații / Referințe
A1		Din acte: 700 Masurata: 2.472	Sector cadastral:15 Teren neimprejmuit;

B. Partea II. Proprietari și acte

Inscrieri privitoare la dreptul de proprietate și alte drepturi reale		Referințe
/		
Act Notarial nr. CM 465, din 04/11/1111 emis de BNP Stoenescu Florea;		
B1	Intabulare, drept de PROPRIETATE, dobandit prin Succesiune, cota actuala 1/1, cota initiala 1/1 1) CĂLINESCU CONSTANTIN	A1

C. Partea III. SARCINI .

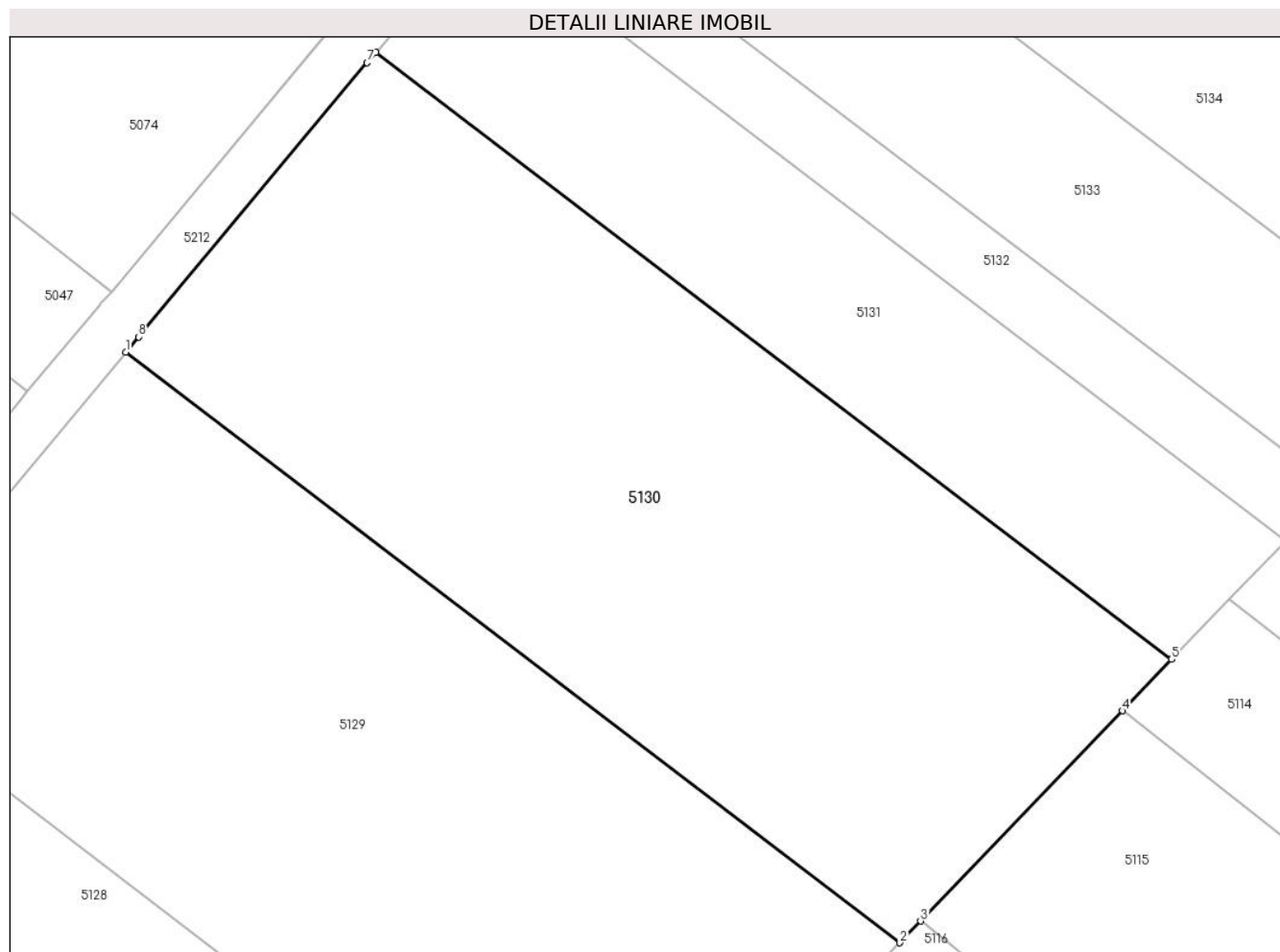
Inscrieri privind dezmembramintele dreptului de proprietate, drepturi reale de garanție și sarcini	Referințe
NU SUNT	

Anexa Nr. 1 La Partea I

Teren

Nr cadastral	Suprafața (mp)*	Observații / Referințe
	Din acte: 700 Masurata: 2.472	

* Suprafața este determinată în planul de proiecție Stereo 70.



Date referitoare la teren

Crt	Categorie folosință	Intravilan	Suprafața (mp)	Tarla	Parcelă	Nr. topo	Observații / Referințe
1	arabil	NU	1.415	63	29	-	
2	arabil	NU	1.057	63	30	-	

Lungime Segmente

1) Valorile lungimilor segmentelor sunt obținute din proiecție în plan.

Punct început	X / Y	Punct sfârșit	X / Y	Lungime segment (** (m)
1	341.208,43 293.311,125	2	341.270,452 293.263,825	78.0
2	341.270,452 293.263,825	3	341.272,115 293.265,558	2.402
3	341.272,115 293.265,558	4	341.288,273 293.282,399	23.339
4	341.288,273 293.282,399	5	341.292,23 293.286,523	5.715

Punct început	X / Y	Punct sfârșit	X / Y	Lungime segment (** (m)
5	341.292,23 293.286,523	6	341.228,473 293.335,146	80.182
6	341.228,473 293.335,146	7	341.227,778 293.334,313	1.085
7	341.227,778 293.334,313	8	341.209,461 293.312,361	28.59
8	341.209,461 293.312,361	1	341.208,43 293.311,125	1.61

** Lungimile segmentelor sunt determinate în planul de proiecție Stereo 70 și sunt rotunjite la 1 milimetru.

*** Distanța dintre puncte este formată din segmente cumulate ce sunt mai mici decât valoarea 1 milimetru.

**DATE DESPRE IMOBILUL NR. 5131**

Oficiul de Cadastru și Publicitate Imobiliară DOLJ
Biroul de Cadastru și Publicitate Imobiliară Craiova

A. Partea I. Descrierea imobilului

TEREN Extravilan

Adresa: Jud. Dolj, T63,P30

Nr. Crt	Nr cadastral Nr. topografic	Suprafața* (mp)	Observații / Referințe
A1		Din acte: 738 Masurata: 1.057	Sector cadastral:15 Teren neimprejmuit;

B. Partea II. Proprietari și acte

Inscrieri privitoare la dreptul de proprietate și alte drepturi reale		Referințe
/		
Act Notarial nr. CM nr. 465, din 23/10/2018 emis de BNP Stoenescu Florea;		
B1	Intabulare, drept de PROPRIETATE, dobandit prin Succesiune, cota actuala 1/1, cota initiala 1/1 1) CALINESCU CONSTANTIN	A1

C. Partea III. SARCINI .

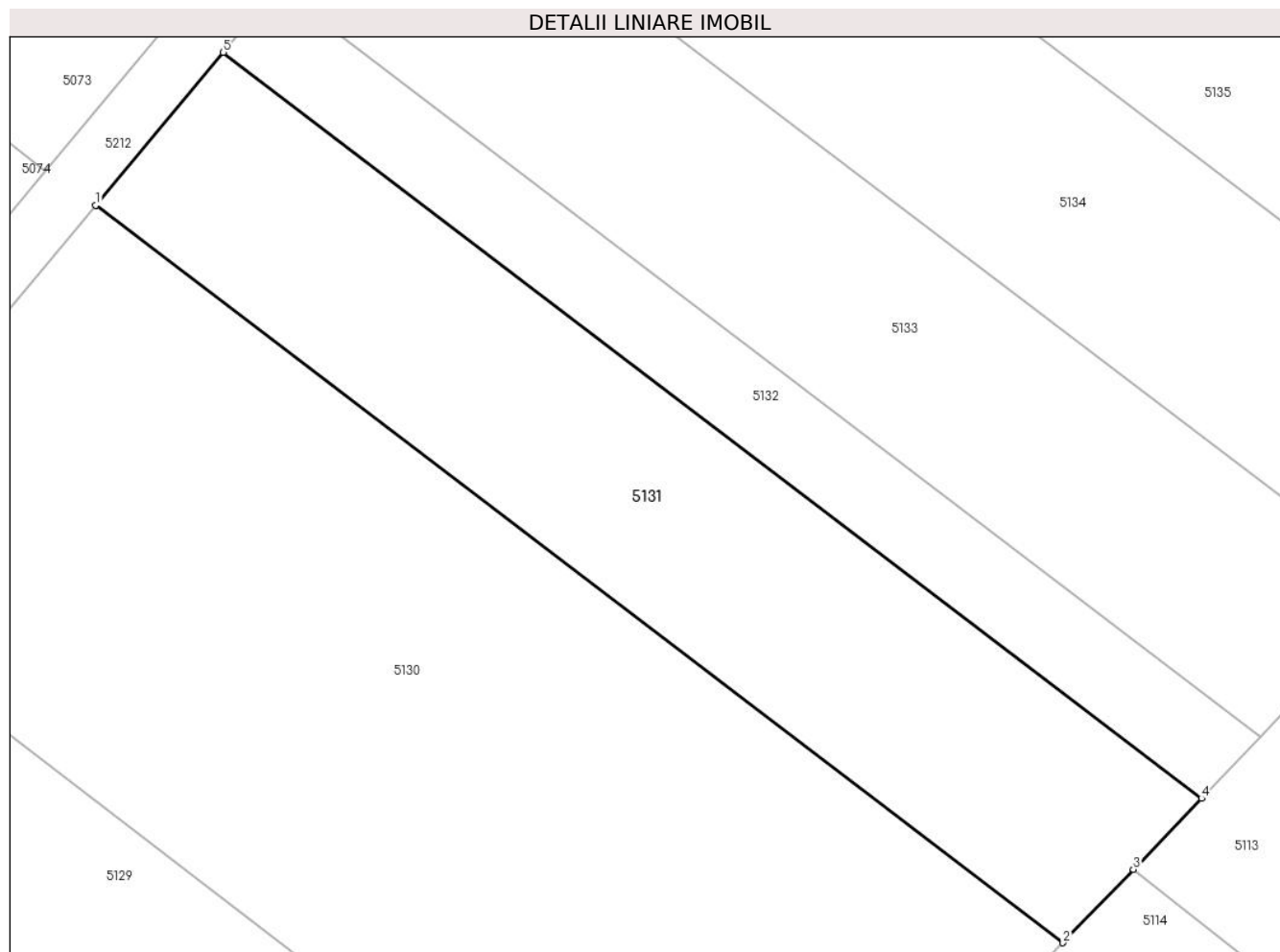
Inscrieri privind dezmembramintele dreptului de proprietate, drepturi reale de garanție și sarcini	Referințe
NU SUNT	

Anexa Nr. 1 La Partea I

Teren

Nr cadastral	Suprafața (mp)*	Observații / Referințe
	Din acte: 738 Masurata: 1.057	

* Suprafața este determinată în planul de proiecție Stereo 70.



Date referitoare la teren

Crt	Categorie folosință	Intra vilan	Suprafața (mp)	Tarla	Parcelă	Nr. topo	Observații / Referințe
1	vie	NU	1.057	63	30	-	

Lungime Segmente

1) Valorile lungimilor segmentelor sunt obținute din proiecție în plan.

Punct început	X / Y	Punct sfârșit	X / Y	Lungime segment (** (m)
1	341.228,473 293.335,146	2	341.292,23 293.286,523	80.182
2	341.292,23 293.286,523	3	341.296,873 293.291,362	6.706
3	341.296,873 293.291,362	4	341.301,363 293.296,042	6.486
4	341.301,363 293.296,042	5	341.236,881 293.345,219	81.094
5	341.236,881 293.345,219	1	341.228,473 293.335,146	13.121

**** Lungimile segmentelor sunt determinate în planul de proiecție Stereo 70 și sunt rotunjite la 1 milimetru.**

***** Distanța dintre puncte este formată din segmente cumulate ce sunt mai mici decât valoarea 1 milimetru.**

**DATE DESPRE IMOBILUL NR. 5132**

Oficiul de Cadastru și Publicitate Imobiliară DOLJ
Biroul de Cadastru și Publicitate Imobiliară Craiova

A. Partea I. Descrierea imobilului

TEREN Extravilan

Adresa: Jud. Dolj, T63,P31

Nr. Crt	Nr cadastral Nr. topografic	Suprafața* (mp)	Observații / Referințe
A1		Din acte: 1.370 Masurata: 456	Sector cadastral:15 Teren neimprejmit;

B. Partea II. Proprietari și acte

Inscrieri privitoare la dreptul de proprietate și alte drepturi reale		Referințe
/		
Act Notarial nr. CM 465, din 04/11/1111 emis de BNP Stoenescu Florea;		
B1	Intabulare, drept de PROPRIETATE, dobandit prin Succesiune, cota actuala 1/1, cota initiala 1/1 1) CĂLINESCU CONSTANTIN	A1

C. Partea III. SARCINI .

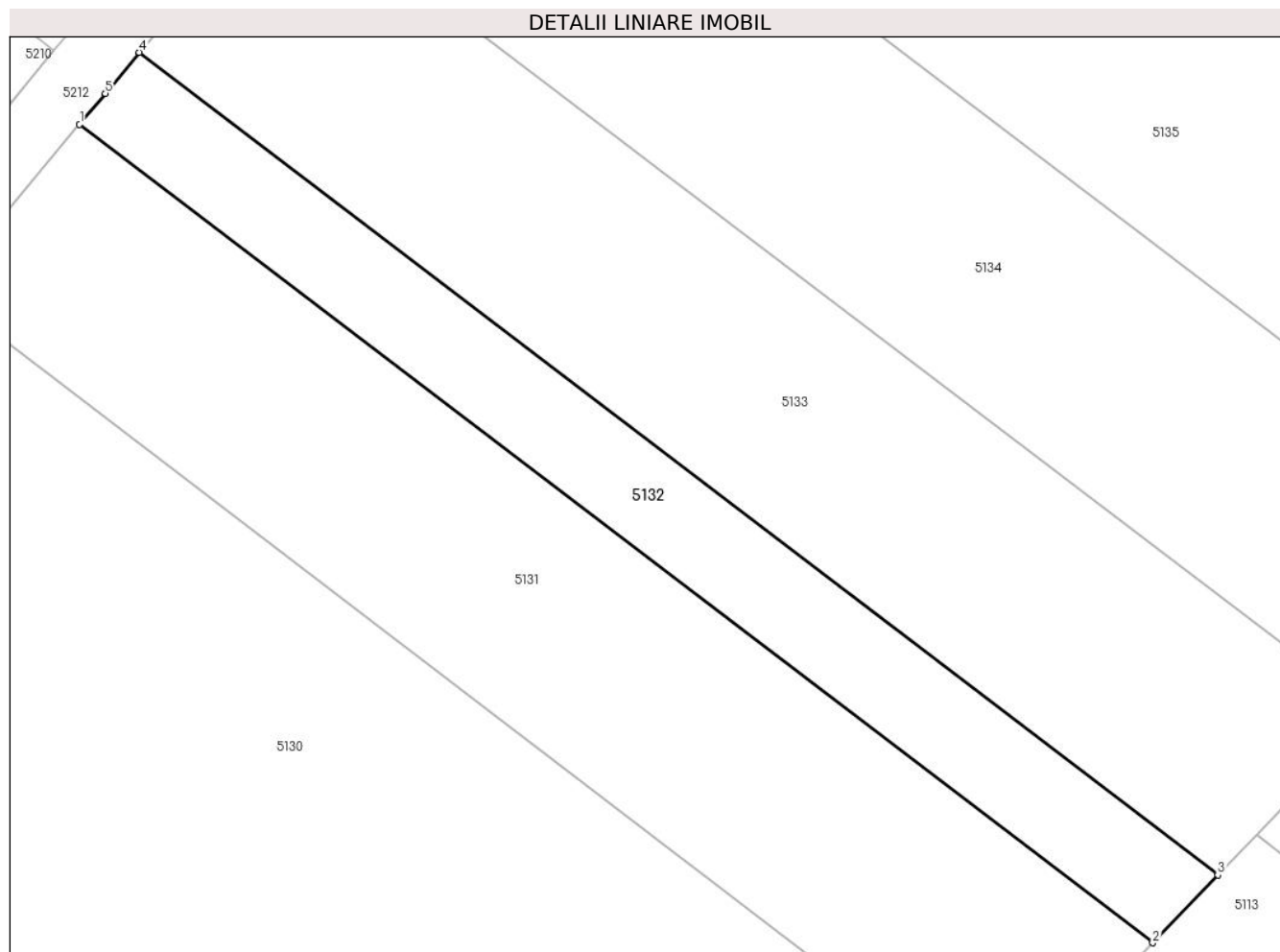
Inscrieri privind dezmembramintele dreptului de proprietate, drepturi reale de garanție și sarcini	Referințe
NU SUNT	

Anexa Nr. 1 La Partea I

Teren

Nr cadastral	Suprafața (mp)*	Observații / Referințe
	Din acte: 1.370 Masurata: 456	

* Suprafața este determinată în planul de proiecție Stereo 70.



Date referitoare la teren

Crt	Categorie folosință	Intravilan	Suprafața (mp)	Tarla	Parcelă	Nr. topo	Observații / Referințe
1	arabil	NU	456	63	31	-	

Lungime Segmente

1) Valorile lungimilor segmentelor sunt obținute din proiecție în plan.

Punct început	X / Y	Punct sfârșit	X / Y	Lungime segment (** (m)
1	341.236,881 293.345,219	2	341.301,363 293.296,042	81.094
2	341.301,363 293.296,042	3	341.305,272 293.300,116	5.646
3	341.305,272 293.300,116	4	341.240,475 293.349,533	81.49
4	341.240,475 293.349,533	5	341.238,428 293.347,073	3.2
5	341.238,428 293.347,073	1	341.236,881 293.345,219	2.415

**** Lungimile segmentelor sunt determinate în planul de proiecție Stereo 70 și sunt rotunjite la 1 milimetru.**

***** Distanța dintre puncte este formată din segmente cumulate ce sunt mai mici decât valoarea 1 milimetru.**

**DATE DESPRE IMOBILUL NR. 5133**

Oficiul de Cadastru și Publicitate Imobiliară DOLJ
Biroul de Cadastru și Publicitate Imobiliară Craiova

A. Partea I. Descrierea imobilului

TEREN Extravilan

Adresa: Jud. Dolj, T63,P32

Nr. Crt	Nr cadastral Nr. topografic	Suprafața* (mp)	Observații / Referințe
A1	33197	Din acte: 1.200 Masurata: 1.096	Sector cadastral:15 Teren neimprejmuit;

B. Partea II. Proprietari și acte

Inscrieri privitoare la dreptul de proprietate și alte drepturi reale		Referințe
18880 / 23/02/2015		
Hotarare Judecatoreasca nr. SENTINTA CIVILA NR. 1898, din 28/10/2013 emis de JUDECATORIA CALAFAT (Dosar nr. 2978/201/2013);		
B1	Intabulare, drept de PROPRIETATE, dobandit prin Hotarare Judecatoreasca, cota actuala 1/1, cota initiala 1/1 1) SC EAST WAY SPEDITION SRL, CIF:13176107	A1
145311 / 22/07/2020		
Act Notarial nr. Contract de ipoteca 649, din 16/07/2020 emis de Marincas Eugen;		
B2	se noteaza interdictiile de instrainare, grevare, inchiriere, dezmembrare, comasare, restructurare ,construire, amenajare si demolare 1) LIBRA INTERNET BANK SA, CIF:8119644	A1

C. Partea III. SARCINI

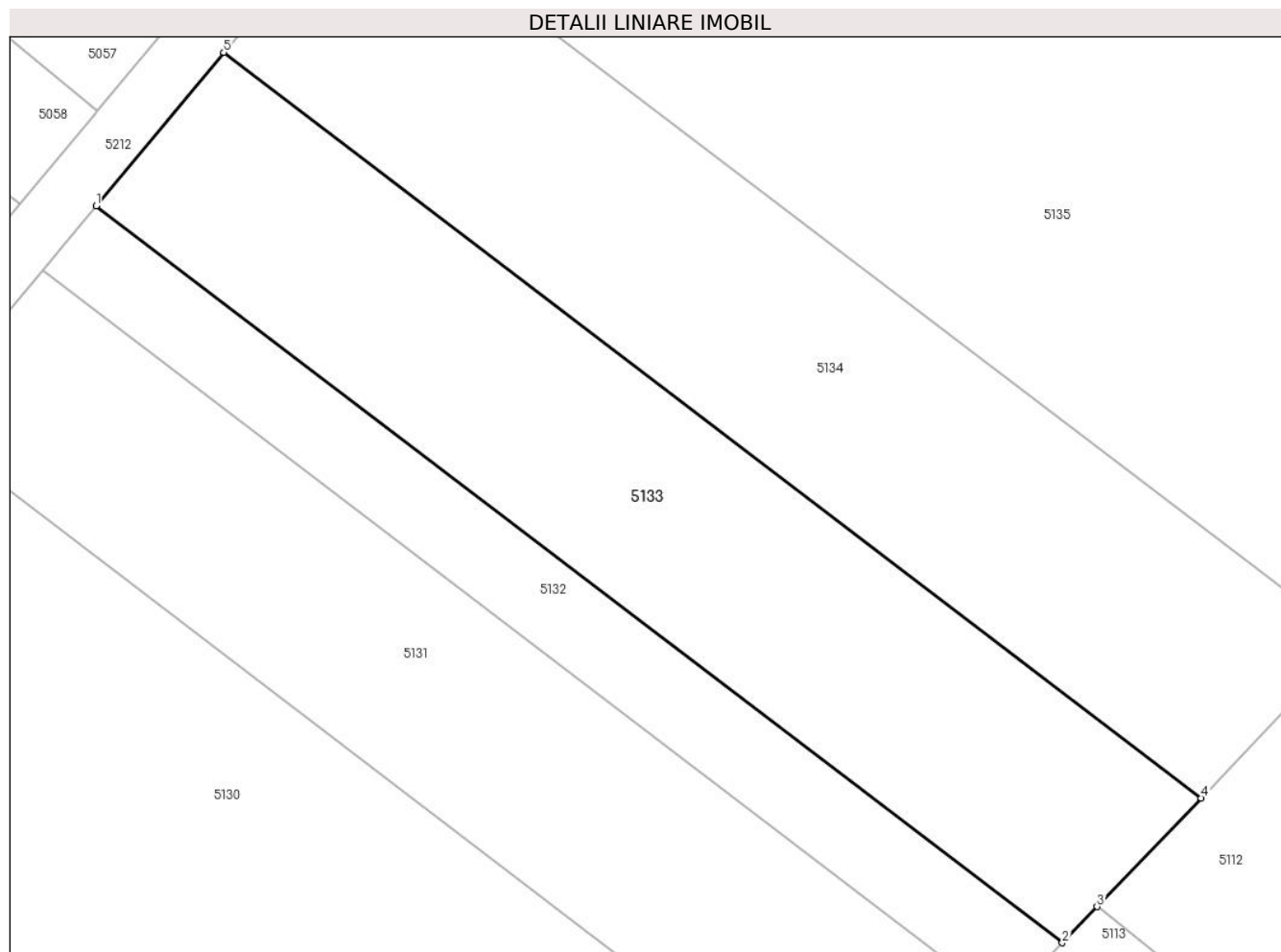
Inscrieri privind dezmembramintele dreptului de proprietate, drepturi reale de garanție și sarcini		Referințe
145311 / 22/07/2020		
Act Notarial nr. Contract de ipoteca 649, din 16/07/2020 emis de Marincas Eugen;		
C1	Intabulare, drept de IPOTECA, Valoare:8000000 RONPlus celelalte obligatii de plata aferente creditului 1) LIBRA INTERNET BANK SA, CIF:8119644	A1

Anexa Nr. 1 La Partea I

Teren

Nr cadastral	Suprafața (mp)*	Observații / Referințe
33197	Din acte: 1.200 Masurata: 1.096	

* Suprafața este determinată în planul de proiecție Stereo 70.



Date referitoare la teren

Crt	Categorie folosință	Intra vilan	Suprafața (mp)	Tarla	Parcelă	Nr. topo	Observații / Referințe
1	vie	NU	1.096	63	32	-	

Lungime Segmente

1) Valorile lungimilor segmentelor sunt obținute din proiecție în plan.

Punct început	X / Y	Punct sfârșit	X / Y	Lungime segment (** (m)
1	341.240,475 293.349,533	2	341.305,272 293.300,116	81.49
2	341.305,272 293.300,116	3	341.307,597 293.302,54	3.359
3	341.307,597 293.302,54	4	341.314,589 293.309,827	10.099
4	341.314,589 293.309,827	5	341.249,034 293.359,821	82.443
5	341.249,034 293.359,821	1	341.240,475 293.349,533	13.383

**** Lungimile segmentelor sunt determinate în planul de proiecție Stereo 70 și sunt rotunjite la 1 milimetru.**

***** Distanța dintre puncte este formată din segmente cumulate ce sunt mai mici decât valoarea 1 milimetru.**

**DATE DESPRE IMOBILUL NR. 5134**

Oficiul de Cadastru și Publicitate Imobiliară DOLJ
Biroul de Cadastru și Publicitate Imobiliară Craiova

A. Partea I. Descrierea imobilului

TEREN Extravilan

Adresa: Jud. Dolj, T63,P33

Nr. Crt	Nr cadastral Nr. topografic	Suprafața* (mp)	Observații / Referințe
A1	33176	1.200	Sector cadastral:15 Teren neimprejmuit;

B. Partea II. Proprietari și acte

Inscrieri privitoare la dreptul de proprietate și alte drepturi reale		Referințe
18914 / 04/11/1111		
Hotarare Judecatoreasca nr. Sentinta civila nr. 1967, din 04/11/1111 emis de JUDECATORIA CALAFAT;		
B1	Intabulare, drept de PROPRIETATE, dobandit prin Hotarare Judecatoreasca, cota actuala 1/1, cota initiala 1/1 1) SC EAST WAY SPEDITION SRL, CIF:13176107	A1
145303 / 04/11/1111		
Act Notarial nr. contract de ipoteca imobiliara 659, din 04/11/1111 emis de NP Marincas Eugen;		
B2	Se noteaza interdictiile de instrainare, grevare, inchiriere, dezmembrare, comasare, restructurare, amenajare, construire si demolare 1) LIBRA INTERNET BANK SA, CIF:8119644	A1

C. Partea III. SARCINI

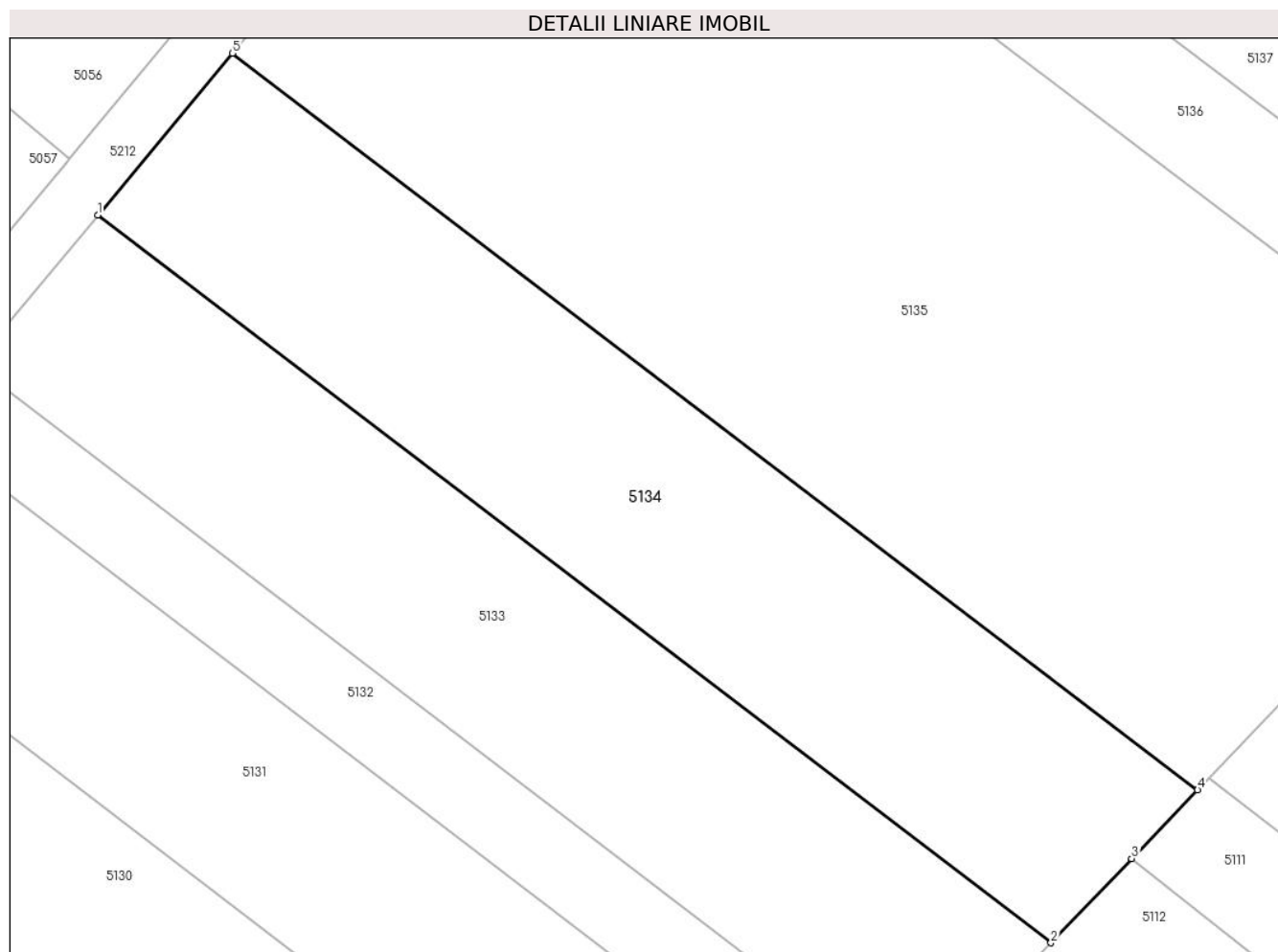
Inscrieri privind dezmembramintele dreptului de proprietate, drepturi reale de garanție și sarcini		Referințe
145303 / 04/11/1111		
Act Notarial nr. contract de ipoteca imobiliara 659, din 04/11/1111 emis de NP Marincas Eugen;		
C1	Intabulare, drept de IPOTECA, Valoare:8000000 RONcontract de ipoteca imobiliara 1) LIBRA INTERNET BANK SA, CIF:8119644	A1

Anexa Nr. 1 La Partea I

Teren

Nr cadastral	Suprafața (mp)*	Observații / Referințe
33176	1.200	

* Suprafața este determinată în planul de proiecție Stereo 70.



Date referitoare la teren

Crt	Categorie folosință	Intravilan	Suprafața (mp)	Tarla	Parcelă	Nr. topo	Observații / Referințe
1	vie	NU	1.200	63	33	-	

Lungime Segmente

1) Valorile lungimilor segmentelor sunt obținute din proiecție în plan.

Punct început	X / Y	Punct sfârșit	X / Y	Lungime segment (** (m)
1	341.249,034 293.359,821	2	341.314,589 293.309,827	82.443
2	341.314,589 293.309,827	3	341.320,133 293.315,605	8.008
3	341.320,133 293.315,605	4	341.324,668 293.320,332	6.551
4	341.324,668 293.320,332	5	341.258,294 293.370,951	83.473
5	341.258,294 293.370,951	1	341.249,034 293.359,821	14.478

**** Lungimile segmentelor sunt determinate în planul de proiecție Stereo 70 și sunt rotunjite la 1 milimetru.**

***** Distanța dintre puncte este formată din segmente cumulate ce sunt mai mici decât valoarea 1 milimetru.**

**DATE DESPRE IMOBILUL NR. 5135**

Oficiul de Cadastru și Publicitate Imobiliară DOLJ
Biroul de Cadastru și Publicitate Imobiliară Craiova

A. Partea I. Descrierea imobilului

TEREN Extravilan

Adresa: Jud. Dolj, T63,P34, 35

Nr. Crt	Nr cadastral Nr. topografic	Suprafața* (mp)	Observații / Referințe
A1		Din acte: 2.800 Masurata: 2.762	Sector cadastral:15 Teren neimprijmit;

B. Partea II. Proprietari și acte

Inscrieri privitoare la dreptul de proprietate și alte drepturi reale		Referințe
/		
Act Administrativ nr. TDP 1467-58136, din 04/11/1111 emis de CJS DAPT DOLJ;		
B1	Intabulare, drept de PROPRIETATE, dobandit prin Reconstituire, cota actuala 1/1, cota initiala 1/1 1) PORUMBELU D ION DEFUNCT:Da	A1

C. Partea III. SARCINI .

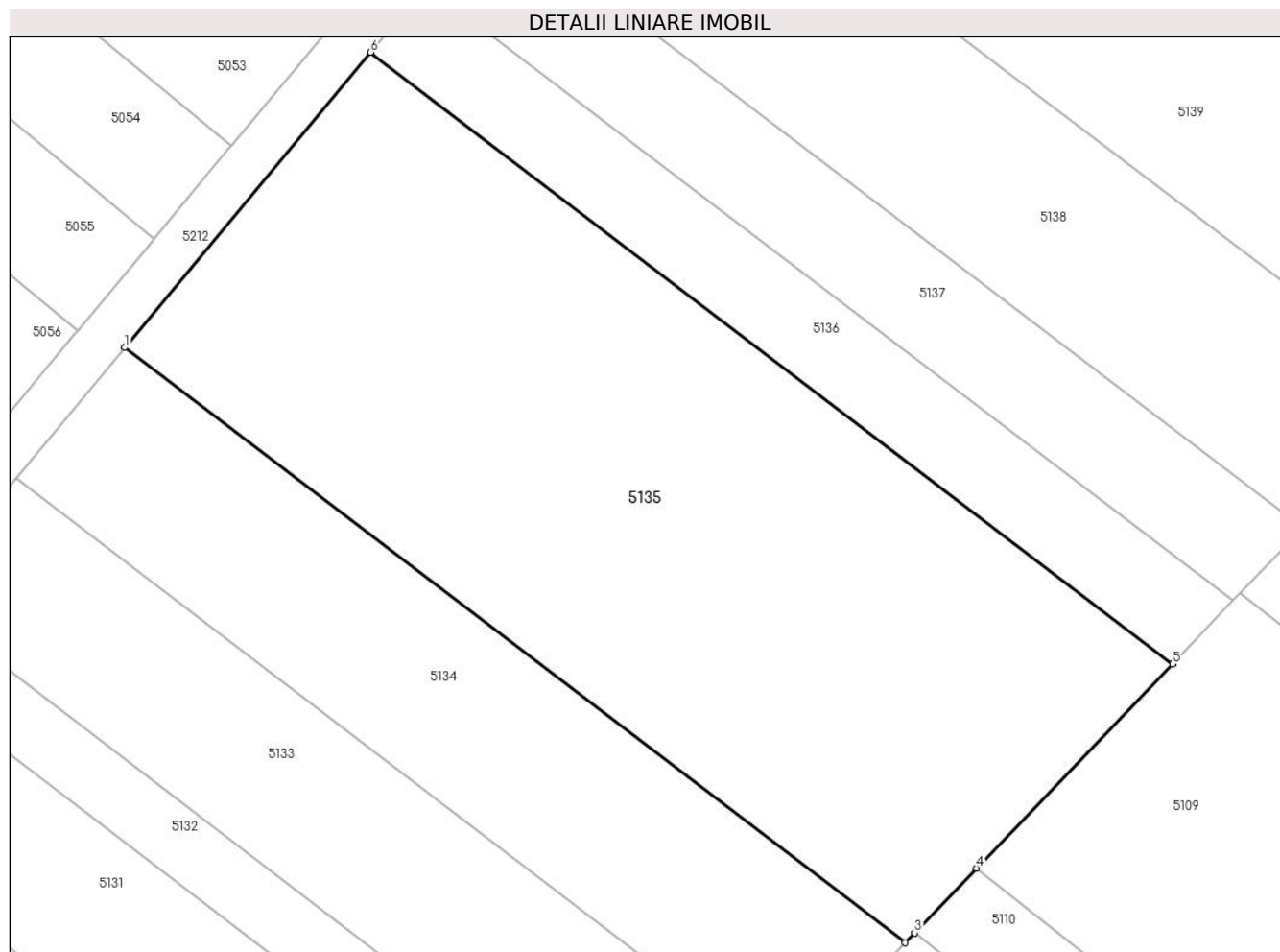
Inscrieri privind dezmembramintele dreptului de proprietate, drepturi reale de garanție și sarcini	Referințe
NU SUNT	

Anexa Nr. 1 La Partea I

Teren

Nr cadastral	Suprafața (mp)*	Observații / Referințe
	Din acte: 2.800 Masurata: 2.762	

* Suprafața este determinată în planul de proiecție Stereo 70.



Date referitoare la teren

Crt	Categorie folosință	Intra vilan	Suprafața (mp)	Tarla	Parcelă	Nr. topo	Observații / Referințe
2	vie	NU	2.762	63	34, 35	-	

Lungime Segmente

1) Valorile lungimilor segmentelor sunt obținute din proiecție în plan.

Punct început	X / Y	Punct sfârșit	X / Y	Lungime segment (** (m)
1	341.258,294 293.370,951	2	341.324,668 293.320,332	83.473
2	341.324,668 293.320,332	3	341.325,475 293.321,173	1.166
3	341.325,475 293.321,173	4	341.330,748 293.326,669	7.616
4	341.330,748 293.326,669	5	341.347,407 293.344,031	24.062
5	341.347,407 293.344,031	6	341.279,184 293.396,06	85.799

Punct început	X / Y	Punct sfârșit	X / Y	Lungime segment (** (m)
6	341.279,184 293.396,06	1	341.258,294 293.370,951	32.663

** Lungimile segmentelor sunt determinate în planul de proiecție Stereo 70 și sunt rotunjite la 1 milimetru.

*** Distanța dintre puncte este formată din segmente cumulate ce sunt mai mici decât valoarea 1 milimetru.

**DATE DESPRE IMOBILUL NR. 5136**

Oficiul de Cadastru și Publicitate Imobiliară DOLJ
Biroul de Cadastru și Publicitate Imobiliară Craiova

A. Partea I. Descrierea imobilului

TEREN Extravilan

Adresa: Jud. Dolj, T63,P36

Nr. Crt	Nr cadastral Nr. topografic	Suprafața* (mp)	Observații / Referințe
A1	32086	Din acte: 700 Masurata: 639	Sector cadastral:15 Teren neimprejmut;

B. Partea II. Proprietari și acte

Inscrieri privitoare la dreptul de proprietate și alte drepturi reale		Referințe
10865 / 04/11/1111		
Hotarare Judecatoreasca nr. SENTINTA CIVILA NR 1227, din 04/11/1111 emis de JUDECATORIA CALAFAT (Dosar nr. 1227/201/2012);		
B1	Intabulare, drept de PROPRIETATE, dobandit prin Hotarare Judecatoreasca, cota actuala 1/1, cota initiala 1/1 1) SC EAST WAY SPEDITION SRL, CIF:999999999999	A1
151198 / 04/11/1111		
Act Notarial nr. 659, din 04/11/1111 emis de NP Marincas Eugen;		
B2	se noteaza interdictiile de instrainare, grevare, inchiriere, dezmembrare, comasare, restructurare, amenajare, construire, demolare 1) LIBRA INTERNET BANK SA, CIF:8119644	A1

C. Partea III. SARCINI

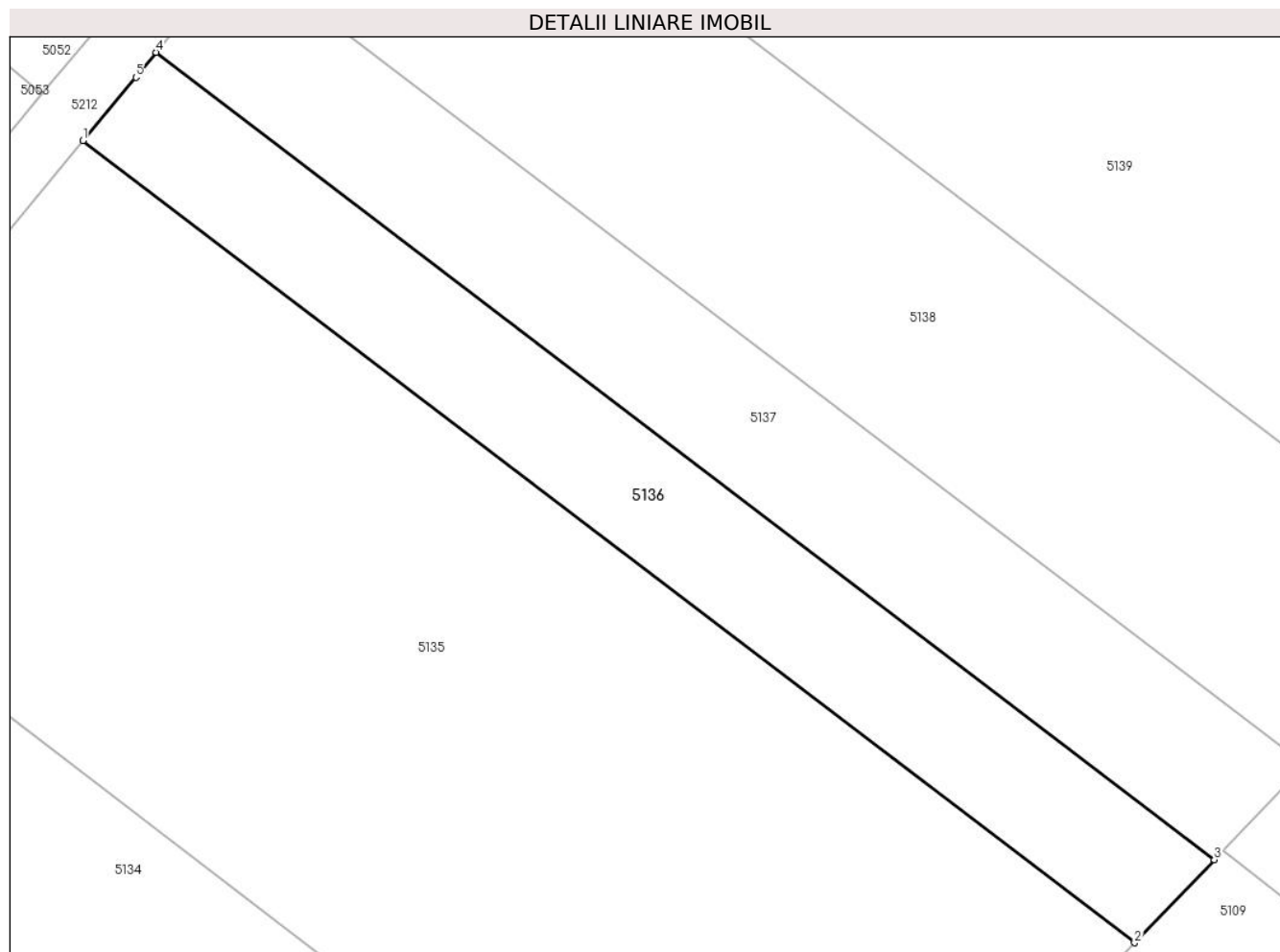
Inscrieri privind dezmembramintele dreptului de proprietate, drepturi reale de garanție și sarcini		Referințe
151198 / 04/11/1111		
Act Notarial nr. 659, din 04/11/1111 emis de NP Marincas Eugen;		
C1	Intabulare, drept de IPOTECA, Valoare:8000000 LEsi celelalte obligatii de plata aferente creditului 1) LIBRA INTERNET BANK SA, CIF:8119644	A1

Anexa Nr. 1 La Partea I

Teren

Nr cadastral	Suprafața (mp)*	Observații / Referințe
32086	Din acte: 700 Masurata: 639	

* Suprafața este determinată în planul de proiecție Stereo 70.



Date referitoare la teren

Crt	Categorie folosință	Intra vilan	Suprafața (mp)	Tarla	Parcelă	Nr. topo	Observații / Referințe
1	arabil	NU	639	63	36	-	

Lungime Segmente

1) Valorile lungimilor segmentelor sunt obținute din proiecție în plan.

Punct început	X / Y	Punct sfârșit	X / Y	Lungime segment (** (m)
1	341.279,184 293.396,06	2	341.347,407 293.344,031	85.799
2	341.347,407 293.344,031	3	341.352,58 293.349,423	7.472
3	341.352,58 293.349,423	4	341.283,91 293.401,794	86.361
4	341.283,91 293.401,794	5	341.282,611 293.400,179	2.073
5	341.282,611 293.400,179	1	341.279,184 293.396,06	5.358

**** Lungimile segmentelor sunt determinate în planul de proiecție Stereo 70 și sunt rotunjite la 1 milimetru.**

***** Distanța dintre puncte este formată din segmente cumulate ce sunt mai mici decât valoarea 1 milimetru.**

**DATE DESPRE IMOBILUL NR. 5137**

Oficiul de Cadastru și Publicitate Imobiliară DOLJ
Biroul de Cadastru și Publicitate Imobiliară Craiova

A. Partea I. Descrierea imobilului

TEREN Extravilan

Adresa: Jud. Dolj, T63,P34

Nr. Crt	Nr cadastral Nr. topografic	Suprafața* (mp)	Observații / Referințe
A1	34715	738	Sector cadastral:15 Teren neimprijmit;

B. Partea II. Proprietari și acte

Inscrieri privitoare la dreptul de proprietate și alte drepturi reale		Referințe
173121 / 04/11/1111		
Hotarare Judecatoreasca nr. SENTINTA CIVILA NR. 1072, din 04/11/1111 emis de JUDECATORIA CALAFAT;		
B1	Intabulare, drept de PROPRIETATE, dobandit prin Hotarare Judecatoreasca, cota actuala 1/1, cota initiala 1/1 1) SC EAST WAY SPEDITION SRL, CIF:13176107	A1
148934 / 04/11/1111		
Act Notarial nr. contract de ipoteca aut nr 659, din 04/11/1111 emis de NP Marincas Eugen;		
B2	se noteaza interdictiile de instrainare, grevare, inchiriere, dezmembrare, comasare, restructurare, amenajare, construire si demolare in favoarea 1) LIBRA INTERNET BANK SA, CIF:8119644	A1

C. Partea III. SARCINI

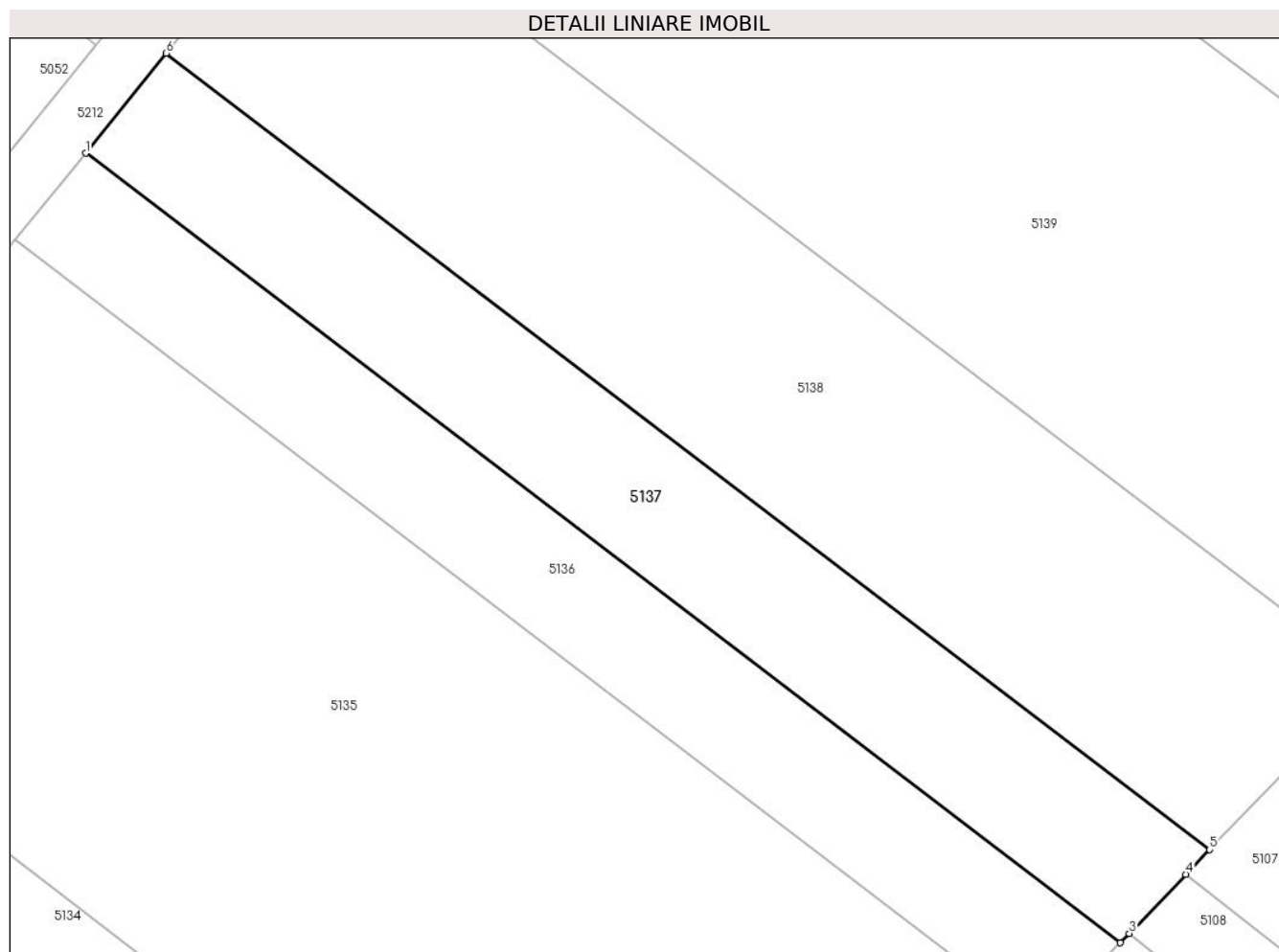
Inscrieri privind dezmembramintele dreptului de proprietate, drepturi reale de garanție și sarcini		Referințe
148934 / 04/11/1111		
Act Notarial nr. contract de ipoteca aut nr 659, din 04/11/1111 emis de NP Marincas Eugen;		
C1	Intabulare, drept de IPOTECA, Valoare:8000000 RONsi celelalte obligatii de plata aferente creditului 1) LIBRA INTERNET BANK SA, CIF:8119644	A1

Anexa Nr. 1 La Partea I

Teren

Nr cadastral	Suprafața (mp)*	Observații / Referințe
34715	738	

* Suprafața este determinată în planul de proiecție Stereo 70.



Date referitoare la teren

Crt	Categorie folosință	Intravilan	Suprafața (mp)	Tarla	Parcelă	Nr. topo	Observații / Referințe
1	arabil	NU	738	63	34	-	

Lungime Segmente

1) Valorile lungimilor segmentelor sunt obținute din proiecție în plan.

Punct început	X / Y	Punct sfârșit	X / Y	Lungime segment (** (m)
1	341.283,91 293.401,794	2	341.352,58 293.349,423	86.361
2	341.352,58 293.349,423	3	341.353,176 293.350,044	0.861
3	341.353,176 293.350,044	4	341.356,932 293.353,959	5.425
4	341.356,932 293.353,959	5	341.358,509 293.355,602	2.277
5	341.358,509 293.355,602	6	341.289,245 293.408,426	87.108

Punct început	X / Y	Punct sfârşit	X / Y	Lungime segment (** (m)
6	341.289,245 293.408,426	1	341.283,91 293.401,794	8.512

** Lungimile segmentelor sunt determinate în planul de proiecţie Stereo 70 şi sunt rotunjite la 1 milimetru.

*** Distanţa dintre puncte este formată din segmente cumulate ce sunt mai mici decât valoarea 1 milimetru.

**DATE DESPRE IMOBILUL NR. 5138**

Oficiul de Cadastru și Publicitate Imobiliară DOLJ
Biroul de Cadastru și Publicitate Imobiliară Craiova

A. Partea I. Descrierea imobilului

TEREN Extravilan

Adresa: Jud. Dolj, T63,P38

Nr. Crt	Nr cadastral Nr. topografic	Suprafața* (mp)	Observații / Referințe
A1		Din acte: 1.346 Masurata: 1.370	Sector cadastral:15 Teren neimprijmit;

B. Partea II. Proprietari și acte

Inscrieri privitoare la dreptul de proprietate și alte drepturi reale		Referințe
/		
Act Administrativ nr. TDP 2001-15026, din 04/11/1111 emis de CJS DAPT DOLJ;		
B1	Intabulare, drept de PROPRIETATE, dobandit prin Reconstituire, cota actuala 1/1, cota initiala 1/1 1) CIOBANU A VASILICA	A1

C. Partea III. SARCINI .

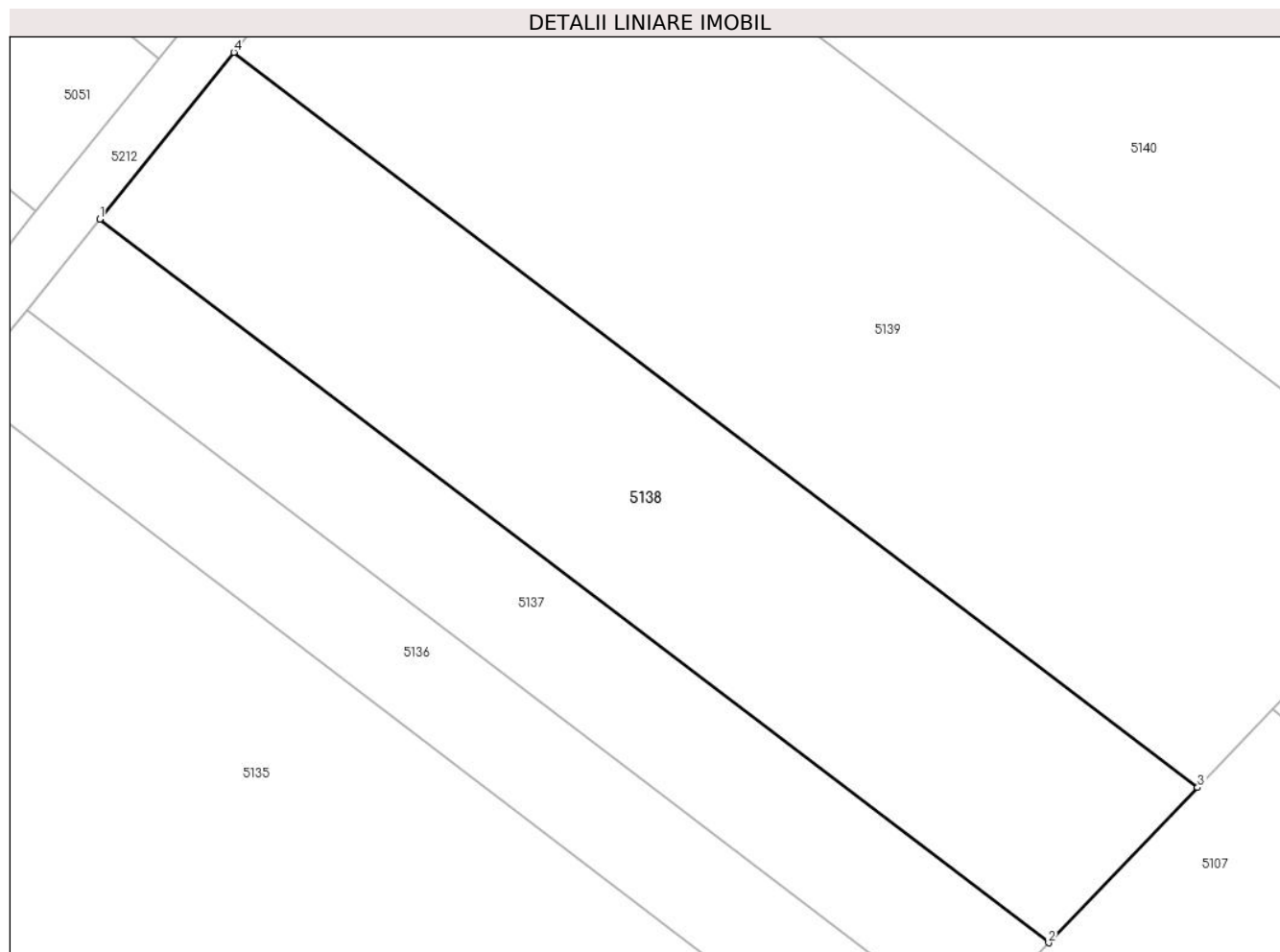
Inscrieri privind dezmembramintele dreptului de proprietate, drepturi reale de garanție și sarcini	Referințe
NU SUNT	

Anexa Nr. 1 La Partea I

Teren

Nr cadastral	Suprafața (mp)*	Observații / Referințe
	Din acte: 1.346 Masurata: 1.370	

* Suprafața este determinată în planul de proiecție Stereo 70.



Date referitoare la teren

Crt	Categorie folosință	Intravilan	Suprafața (mp)	Tarla	Parcelă	Nr. topo	Observații / Referințe
1	arabil	NU	1.370	63	38	-	

Lungime Segmente

1) Valorile lungimilor segmentelor sunt obținute din proiecție în plan.

Punct început	X / Y	Punct sfârșit	X / Y	Lungime segment (** (m)
1	341.289,245 293.408,426	2	341.358,509 293.355,602	87.108
2	341.358,509 293.355,602	3	341.369,382 293.366,935	15.705
3	341.369,382 293.366,935	4	341.299,03 293.420,589	88.477
4	341.299,03 293.420,589	1	341.289,245 293.408,426	15.61

**** Lungimile segmentelor sunt determinate în planul de proiecție Stereo 70 și sunt rotunjite la 1 milimetru.**

***** Distanța dintre puncte este formată din segmente cumulate ce sunt mai mici decât valoarea 1 milimetru.**

**DATE DESPRE IMOBILUL NR. 5139**

Oficiul de Cadastru și Publicitate Imobiliară DOLJ
Biroul de Cadastru și Publicitate Imobiliară Craiova

A. Partea I. Descrierea imobilului

TEREN Extravilan

Adresa: Jud. Dolj, T63,P40

Nr. Crt	Nr cadastral Nr. topografic	Suprafața* (mp)	Observații / Referințe
A1	31911	Din acte: 2.635 Masurata: 2.407	Sector cadastral:15 Teren neimprejmuit;

B. Partea II. Proprietari și acte

Inscrieri privitoare la dreptul de proprietate și alte drepturi reale	Referințe
10799 / 04/11/1111	
Hotarare Judecatoreasca nr. Sentinta Civila nr 1600, din 04/11/1111 emis de JUDECATORIA CALAFAT (dosar nr 1228/201/2012);	
B1	A1
Intabulare, drept de PROPRIETATE, dobandit prin Hotarare Judecatoreasca, cota actuala 1/1, cota initiala 1/1 1) SC EAST WAY SPEDITION SRL, CIF:99999999999999	

C. Partea III. SARCINI .

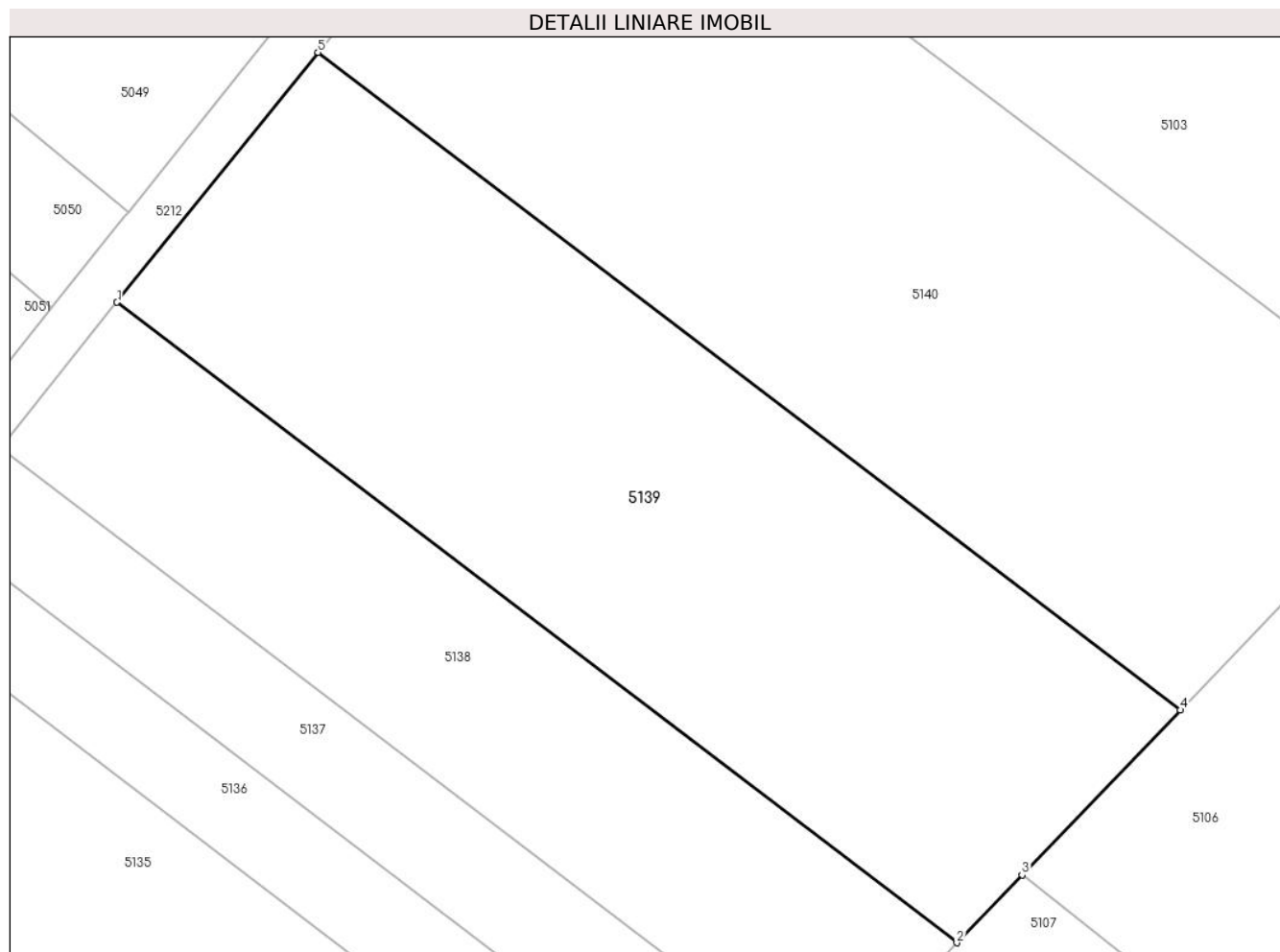
Inscrieri privind dezmembramintele dreptului de proprietate, drepturi reale de garanție și sarcini	Referințe
NU SUNT	

Anexa Nr. 1 La Partea I

Teren

Nr cadastral	Suprafața (mp)*	Observații / Referințe
31911	Din acte: 2.635 Masurata: 2.407	

* Suprafața este determinată în planul de proiecție Stereo 70.



Date referitoare la teren

Crt	Categorie folosință	Intra vilan	Suprafața (mp)	Tarla	Parcelă	Nr. topo	Observații / Referințe
1	arabil	NU	1.210	63	40	-	
2	arabil	NU	1.197	63	39	-	

Lungime Segmente

1) Valorile lungimilor segmentelor sunt obținute din proiecție în plan.

Punct început	X / Y	Punct sfârșit	X / Y	Lungime segment (** (m)
1	341.299,03 293.420,589	2	341.369,382 293.366,935	88.477
2	341.369,382 293.366,935	3	341.374,834 293.372,617	7.875
3	341.374,834 293.372,617	4	341.388,089 293.386,432	19.145
4	341.388,089 293.386,432	5	341.315,863 293.441,515	90.834

Punct început	X / Y	Punct sfârșit	X / Y	Lungime segment (** (m)
5	341.315,863 293.441,515	1	341.299,03 293.420,589	26.856

** Lungimile segmentelor sunt determinate în planul de proiecție Stereo 70 și sunt rotunjite la 1 milimetru.

*** Distanța dintre puncte este formată din segmente cumulate ce sunt mai mici decât valoarea 1 milimetru.

**DATE DESPRE IMOBILUL NR. 5140**

Oficiul de Cadastru și Publicitate Imobiliară DOLJ
Biroul de Cadastru și Publicitate Imobiliară Craiova

A. Partea I. Descrierea imobilului

TEREN Extravilan

Adresa: Jud. Dolj, T63,P41

Nr. Crt	Nr cadastral Nr. topografic	Suprafața* (mp)	Observații / Referințe
A1		2.871	Sector cadastral:15 Teren neimprejmit;

B. Partea II. Proprietari și acte

Inscrieri privitoare la dreptul de proprietate și alte drepturi reale		Referințe
/		
Act Administrativ nr. TDP 256-58801, din 04/11/1111 emis de CJSAPT DOLJ;		
B1	Intabulare, drept de PROPRIETATE, dobandit prin Constituire, cota actuala 1/1, cota initiala 1/1 1) ISBAȘA N EMILIA	A1
Hotarare Judecatoreasca nr. SENTINTA CIVILA 1601, din 01/01/2012 emis de JUDECATORIA CALAFAT;		
B2	Se noteaza prin transcriere in prezenta carte funciara sub B2, faptul ca in RTI exista inscris sub nr. 106586, asupra imobilului in cauza urmatoarele: actiune intre SC EAST WAY SPEDITION SRL SI ISBASA PAUL SI CALOTA MARIANA, SENTINTA CIVILA 1601/2012 emis de JUDECATORIA CALAFAT asupra suprafetei de teren de 2871 mp situat in T 63, P 41	A1

C. Partea III. SARCINI .

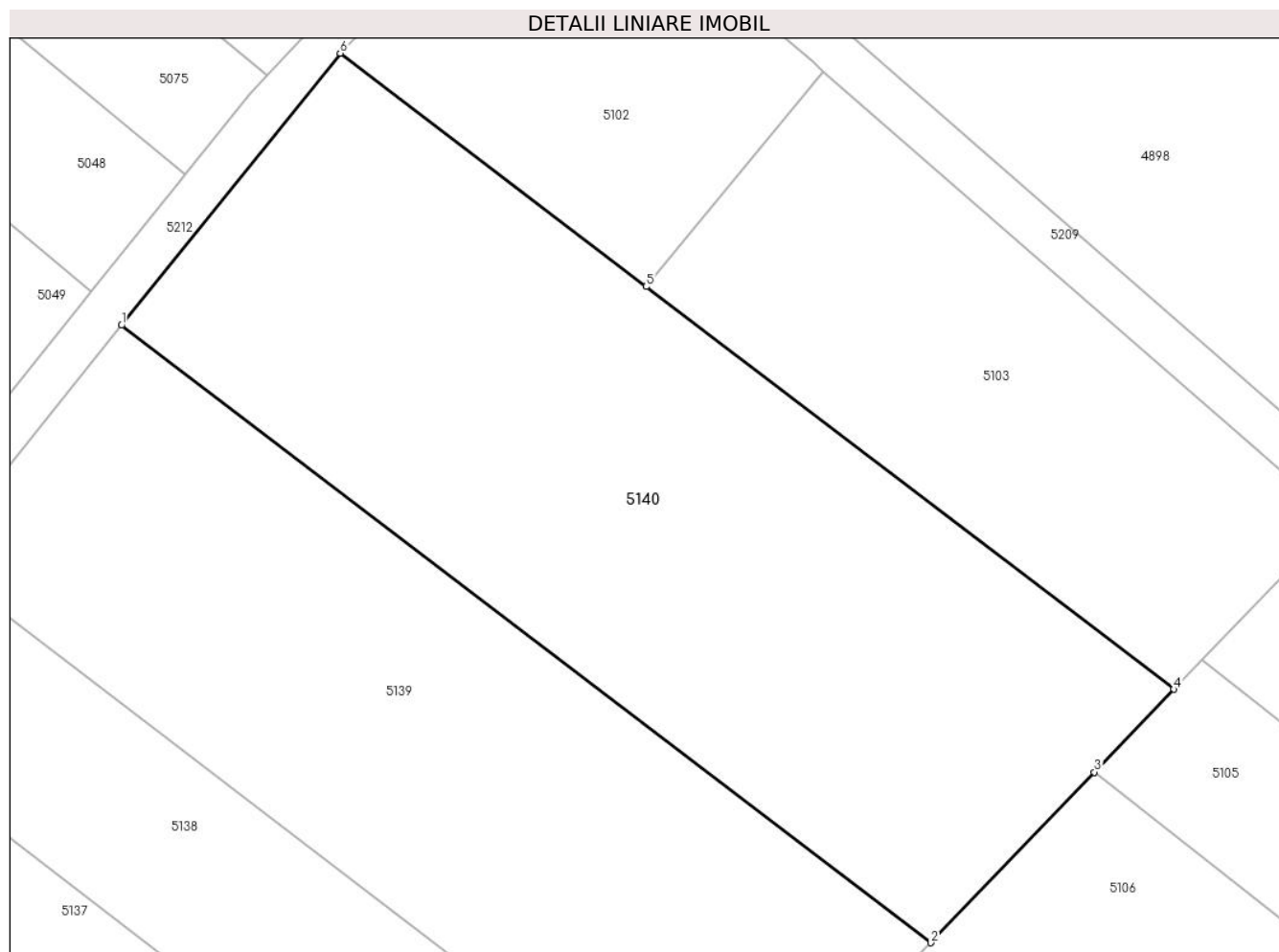
Inscrieri privind dezmembramintele dreptului de proprietate, drepturi reale de garanție și sarcini	Referințe
NU SUNT	

Anexa Nr. 1 La Partea I

Teren

Nr cadastral	Suprafața (mp)*	Observații / Referințe
	2.871	

* Suprafața este determinată în planul de proiecție Stereo 70.



Date referitoare la teren

Crt	Categorie folosință	Intravilan	Suprafața (mp)	Tarla	Parcelă	Nr. topo	Observații / Referințe
1	arabil	NU	2.871	63	41	-	

Lungime Segmente

1) Valorile lungimilor segmentelor sunt obținute din proiecție în plan.

Punct început	X / Y	Punct sfârșit	X / Y	Lungime segment (** (m)
1	341.315,863 293.441,515	2	341.388,089 293.386,432	90.834
2	341.388,089 293.386,432	3	341.402,694 293.401,655	21.096
3	341.402,694 293.401,655	4	341.409,786 293.409,046	10.243
4	341.409,786 293.409,046	5	341.362,691 293.444,963	59.228
5	341.362,691 293.444,963	6	341.335,388 293.465,786	34.337

Punct început	X / Y	Punct sfârșit	X / Y	Lungime segment (** (m)
6	341.335,388 293.465,786	1	341.315,863 293.441,515	31.15

** Lungimile segmentelor sunt determinate în planul de proiecție Stereo 70 și sunt rotunjite la 1 milimetru.

*** Distanța dintre puncte este formată din segmente cumulate ce sunt mai mici decât valoarea 1 milimetru.

**DATE DESPRE IMOBILUL NR. 5141**

Oficiul de Cadastru și Publicitate Imobiliară DOLJ
Biroul de Cadastru și Publicitate Imobiliară Craiova

A. Partea I. Descrierea imobilului

TEREN Extravilan

Adresa: Jud. Dolj, T64,P1

Nr. Crt	Nr cadastral Nr. topografic	Suprafața* (mp)	Observații / Referințe
A1		Din acte: 1.341 Masurata: 2.800	Sector cadastral:15 Teren neimprejmut;

B. Partea II. Proprietari și acte

Inscrieri privitoare la dreptul de proprietate și alte drepturi reale		Referințe
/		
Act Administrativ nr. TDP 759-59060, din 04/11/1111 emis de CJS DAPT DOLJ;		
B1	Intabulare, drept de PROPRIETATE, dobandit prin Reconstituire, cota actuala 1/1, cota initiala 1/1 1) ILIESCU C SILVIA	A1

C. Partea III. SARCINI .

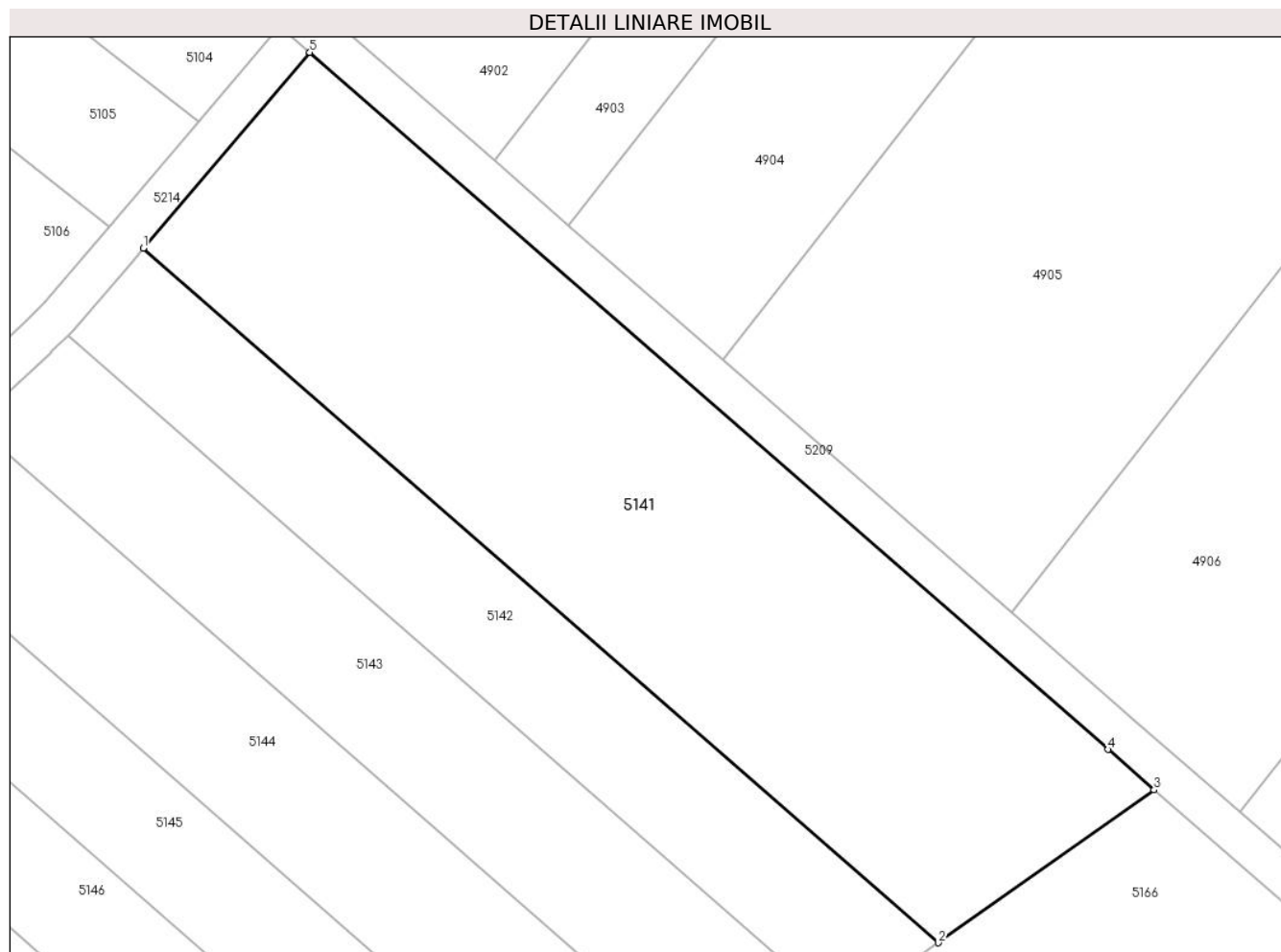
Inscrieri privind dezmembramintele dreptului de proprietate, drepturi reale de garanție și sarcini	Referințe
NU SUNT	

Anexa Nr. 1 La Partea I

Teren

Nr cadastral	Suprafața (mp)*	Observații / Referințe
	Din acte: 1.341 Masurata: 2.800	

* Suprafața este determinată în planul de proiecție Stereo 70.



Date referitoare la teren

Crt	Categorie folosință	Intra vilan	Suprafața (mp)	Tarla	Parcelă	Nr. topo	Observații / Referințe
1	arabil	NU	2.800	64	1	-	

Lungime Segmente

1) Valorile lungimilor segmentelor sunt obținute din proiecție în plan.

Punct început	X / Y	Punct sfârșit	X / Y	Lungime segment (** (m)
1	341.480,711 293.340,753	2	341.560,247 293.271,285	105.602
2	341.560,247 293.271,285	3	341.581,831 293.286,577	26.452
3	341.581,831 293.286,577	4	341.577,204 293.290,619	6.144
4	341.577,204 293.290,619	5	341.497,363 293.360,355	106.008
5	341.497,363 293.360,355	1	341.480,711 293.340,753	25.72

**** Lungimile segmentelor sunt determinate în planul de proiecție Stereo 70 și sunt rotunjite la 1 milimetru.**

***** Distanța dintre puncte este formată din segmente cumulate ce sunt mai mici decât valoarea 1 milimetru.**

**DATE DESPRE IMOBILUL NR. 5142**

Oficiul de Cadastru și Publicitate Imobiliară DOLJ
Biroul de Cadastru și Publicitate Imobiliară Craiova

A. Partea I. Descrierea imobilului

TEREN Extravilan

Adresa: Jud. Dolj, T64,P2

Nr. Crt	Nr cadastral Nr. topografic	Suprafața* (mp)	Observații / Referințe
A1	33134	1.200	Sector cadastral:15 Teren neimprejmit;

B. Partea II. Proprietari și acte

Inscrieri privitoare la dreptul de proprietate și alte drepturi reale		Referințe
155770 / 04/11/1111		
Hotarare Judecatoreasca nr. SENTINTA CIVILA NR.1937, din 04/11/1111 emis de JUDECATORIA CALAFAT (dosar nr 1144/201/2012);		
B1	Intabulare, drept de PROPRIETATE, dobandit prin Hotarare Judecatoreasca, cota actuala 1/1, cota initiala 1/1 1) SC EAST WAY SPEDITION, CIF:999999999999	A1
145295 / 04/11/1111		
Act Notarial nr. Contract de ipoteca imobiliara aut. 659, din 04/11/1111 emis de NP Marincas Eugen;		
B2	se noteaza interdictiile de instrainare, grevare, inchiriere, dezmembrare, comasare, restructurare, amenajare, construire si demolare 1) LIBRA INTERNET BANK SA, CIF:8119644	A1

C. Partea III. SARCINI

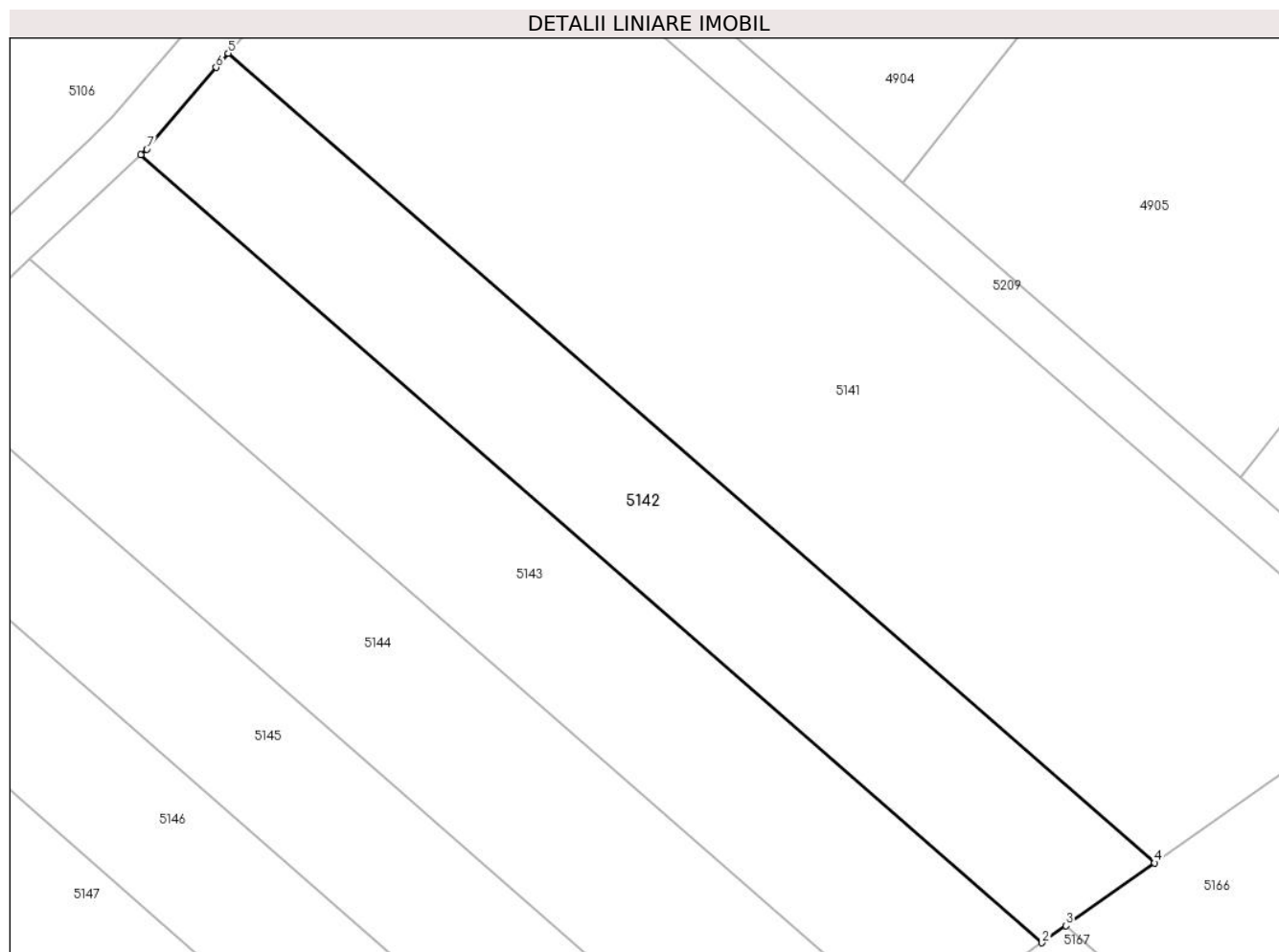
Inscrieri privind dezmembramintele dreptului de proprietate, drepturi reale de garanție și sarcini		Referințe
145295 / 04/11/1111		
Act Notarial nr. Contract de ipoteca imobiliara aut. 659, din 04/11/1111 emis de NP Marincas Eugen;		
C1	Intabulare, drept de IPOTECA, Valoare:8000000 RON+ celelalte obligatii de plata aferente creditului 1) LIBRA INTERNET BANK SA, CIF:8119644	A1

Anexa Nr. 1 La Partea I

Teren

Nr cadastral	Suprafața (mp)*	Observații / Referințe
33134	1.200	

* Suprafața este determinată în planul de proiecție Stereo 70.



Date referitoare la teren

Crt	Categorie folosință	Intra vilan	Suprafața (mp)	Tarla	Parcelă	Nr. topo	Observații / Referințe
1	arabil	NU	1.200	64	2	-	

Lungime Segmente

1) Valorile lungimilor segmentelor sunt obținute din proiecție în plan.

Punct început	X / Y	Punct sfârșit	X / Y	Lungime segment (** (m)
1	341.473,188 293.332,023	2	341.550,575 293.264,433	102.748
2	341.550,575 293.264,433	3	341.552,644 293.265,899	2.536
3	341.552,644 293.265,899	4	341.560,247 293.271,285	9.317
4	341.560,247 293.271,285	5	341.480,711 293.340,753	105.602
5	341.480,711 293.340,753	6	341.479,677 293.339,536	1.597

Punct început	X / Y	Punct sfârșit	X / Y	Lungime segment (** (m)
6	341.479,677 293.339,536	7	341.473,715 293.332,517	9.209
7	341.473,715 293.332,517	1	341.473,188 293.332,023	0.722

** Lungimile segmentelor sunt determinate în planul de proiecție Stereo 70 și sunt rotunjite la 1 milimetru.

*** Distanța dintre puncte este formată din segmente cumulate ce sunt mai mici decât valoarea 1 milimetru.

**DATE DESPRE IMOBILUL NR. 5143**

Oficiul de Cadastru și Publicitate Imobiliară DOLJ
Biroul de Cadastru și Publicitate Imobiliară Craiova

A. Partea I. Descrierea imobilului

TEREN Extravilan

Adresa: Jud. Dolj, T64,P3

Nr. Crt	Nr cadastral Nr. topografic	Suprafața* (mp)	Observații / Referințe
A1	33922	1.320	Sector cadastral:15 Teren neimpregmuit;

B. Partea II. Proprietari și acte

Inscrieri privitoare la dreptul de proprietate și alte drepturi reale		Referințe
125569 / 04/11/1111		
Act Notarial nr. CONTRACT DE VANZARE AUT. NR. 2692, din 04/11/1111 emis de NP BUDIANA IONUT-RAZVAN (Contract de vanzare autentificat sub nr. 2692 din data de 21.09.2016);		
B1	Intabulare, drept de PROPRIETATE, dobandit prin Conventie, cota actuala 1/1, cota initiala 1/1 1) SC EAST WAY SPEDITION SRL, CIF:13176107	A1
150083 / 04/11/1111		
Act Notarial nr. Contract de Ipoteca 659, din 04/11/1111 emis de NP Marincas Eugen;		
B2	Se noteaza interdictiile de instrainare , grevare , inchiriere , dezmembrare , comasare , restructurare , amenajare , construire , demolare 1) LIBRA INTERNET BANK SA, CIF:8119644	A1

C. Partea III. SARCINI

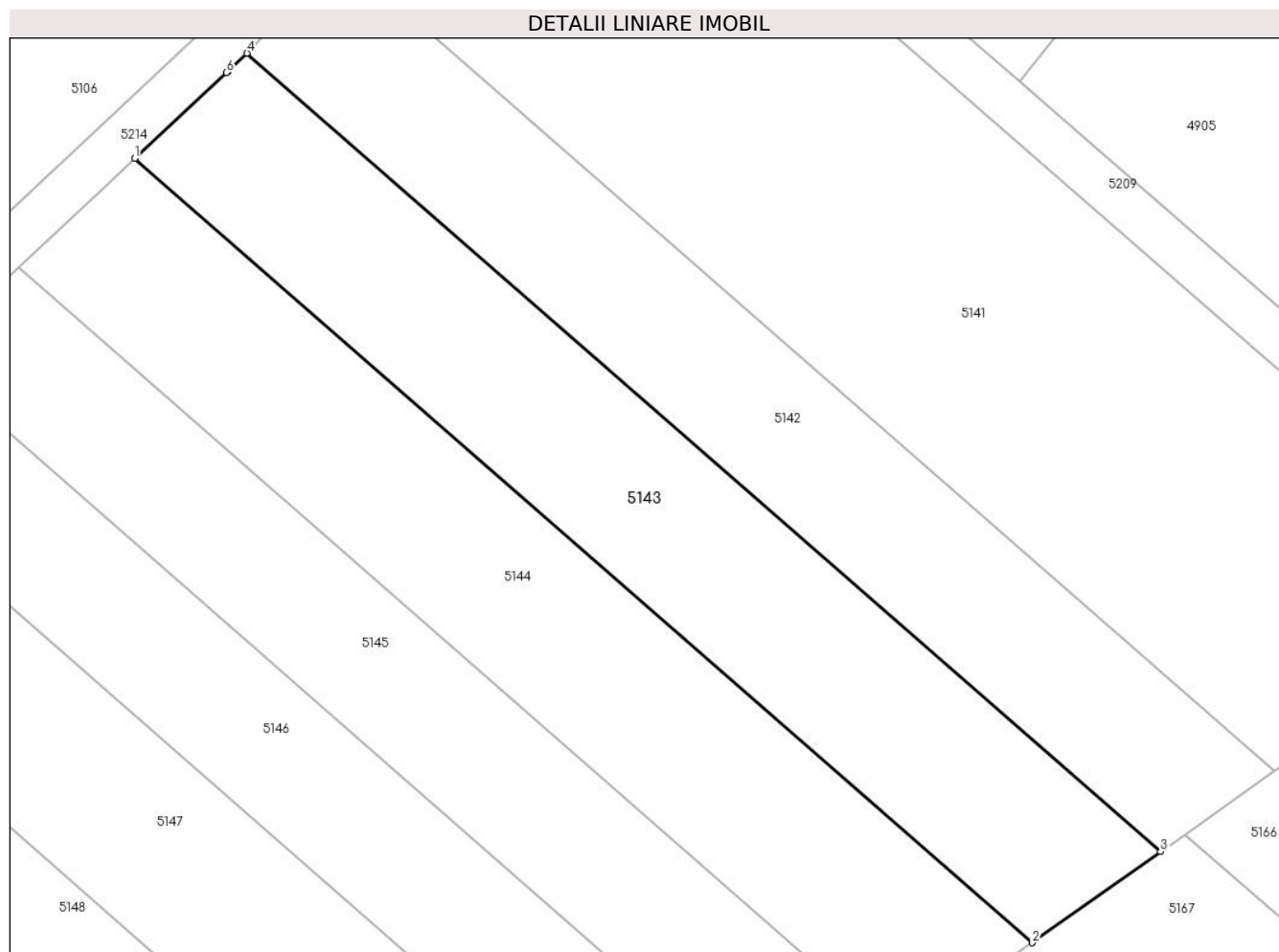
Inscrieri privind dezmembramintele dreptului de proprietate, drepturi reale de garanție și sarcini		Referințe
150083 / 04/11/1111		
Act Notarial nr. Contract de Ipoteca 659, din 04/11/1111 emis de NP Marincas Eugen;		
C1	Intabulare, drept de IPOTECA, Valoare:8000000 RON,plus celelalte obligatii de plata aferente creditului 1) LIBRA INTERNET BANK SA, CIF:8119644	A1

Anexa Nr. 1 La Partea I

Teren

Nr cadastral	Suprafața (mp)*	Observații / Referințe
33922	1.320	

* Suprafața este determinată în planul de proiecție Stereo 70.



Date referitoare la teren

Crt	Categorie folosință	Intravilan	Suprafața (mp)	Tarla	Parcelă	Nr. topo	Observații / Referințe
1	arabil	NU	1.320	64	3	-	

Lungime Segmente

1) Valorile lungimilor segmentelor sunt obținute din proiecție în plan.

Punct început	X / Y	Punct sfârșit	X / Y	Lungime segment (** (m)
1	341.463,686 293.323,112	2	341.539,694 293.256,725	100.918
2	341.539,694 293.256,725	3	341.550,575 293.264,433	13.335
3	341.550,575 293.264,433	4	341.473,188 293.332,023	102.748
4	341.473,188 293.332,023	5	341.471,556 293.330,492	2.238
5	341.471,556 293.330,492	6	341.471,446 293.330,389	0.151

Punct început	X / Y	Punct sfârșit	X / Y	Lungime segment (** (m)
6	341.471,446 293.330,389	1	341.463,686 293.323,112	10.638

** Lungimile segmentelor sunt determinate în planul de proiecție Stereo 70 și sunt rotunjite la 1 milimetru.

*** Distanța dintre puncte este formată din segmente cumulate ce sunt mai mici decât valoarea 1 milimetru.

**DATE DESPRE IMOBILUL NR. 5144**

Oficiul de Cadastru și Publicitate Imobiliară DOLJ
Biroul de Cadastru și Publicitate Imobiliară Craiova

A. Partea I. Descrierea imobilului

TEREN Extravilan

Adresa: Jud. Dolj, T64,P4

Nr. Crt	Nr cadastral Nr. topografic	Suprafața* (mp)	Observații / Referințe
A1	34511	1.346	Sector cadastral:15 Teren neimpregmuit;

B. Partea II. Proprietari și acte

Inscrieri privitoare la dreptul de proprietate și alte drepturi reale		Referințe
115275 / 04/11/1111		
Hotarare Judecatoreasca nr. SENTINTA CIVILA NR. 1216, din 04/11/1111 emis de JUDECATORIA CALAFAT;		
B1	Intabulare, drept de PROPRIETATE, dobandit prin Hotarare Judecatoreasca, cota actuala 1/1, cota initiala 1/1 1) EAST WAY SPEDITION SRL, CIF:13176107	A1
148194 / 04/11/1111		
Act Notarial nr. contract de ipoteca aut. nr. 659, din 04/11/1111 emis de NP Marincas Eugen;		
B2	Se noteaza interdictiile de instrainare, grevare, inchiriere, dezmembrare, comasare, restructurare, amenajare, construire, demolare 1) LIBRA INTERNET BANK SA, CIF:8119644	A1

C. Partea III. SARCINI

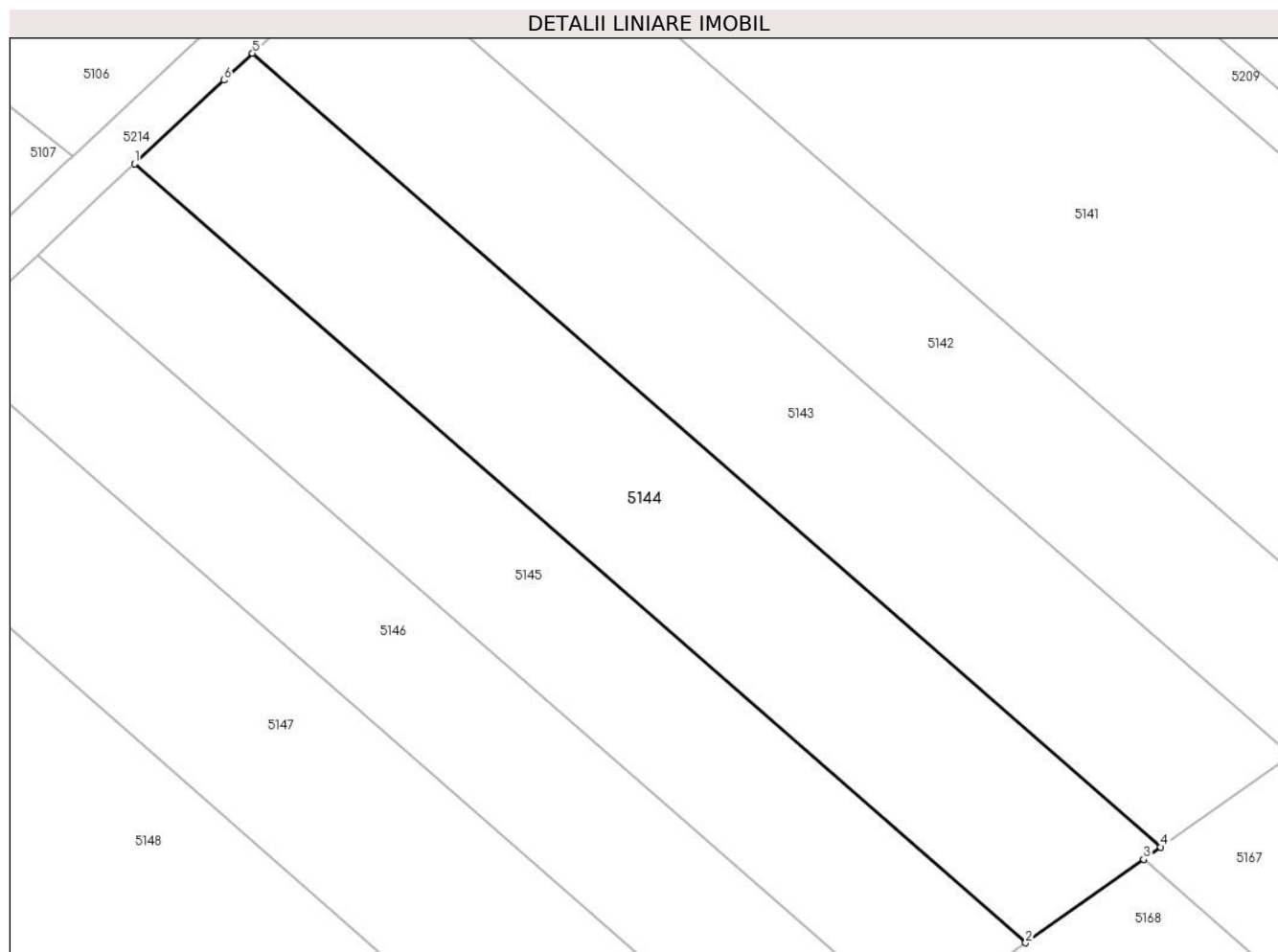
Inscrieri privind dezmembramintele dreptului de proprietate, drepturi reale de garanție și sarcini		Referințe
148194 / 04/11/1111		
Act Notarial nr. contract de ipoteca aut. nr. 659, din 04/11/1111 emis de NP Marincas Eugen;		
C1	Intabulare, drept de IPOTECA, Valoare:8000000 RON, si celelalte obligatii de plata aferente creditului 1) LIBRA INTERNET BANK SA, CIF:8119644	A1

Anexa Nr. 1 La Partea I

Teren

Nr cadastral	Suprafața (mp)*	Observații / Referințe
34511	1.346	

* Suprafața este determinată în planul de proiecție Stereo 70.



Date referitoare la teren

Crt	Categorie folosință	Intra vilan	Suprafața (mp)	Tarla	Parcelă	Nr. topo	Observații / Referințe
1	arabil	NU	1.346	64	4	-	

Lungime Segmente

1) Valorile lungimilor segmentelor sunt obținute din proiecție în plan.

Punct început	X / Y	Punct sfârșit	X / Y	Lungime segment (** (m)
1	341.453,815 293.313,856	2	341.528,393 293.248,719	99.019
2	341.528,393 293.248,719	3	341.538,263 293.255,711	12.096
3	341.538,263 293.255,711	4	341.539,694 293.256,725	1.754
4	341.539,694 293.256,725	5	341.463,686 293.323,112	100.918
5	341.463,686 293.323,112	6	341.461,291 293.320,866	3.283

Punct început	X / Y	Punct sfârșit	X / Y	Lungime segment (** (m)
6	341.461,291 293.320,866	1	341.453,815 293.313,856	10.248

** Lungimile segmentelor sunt determinate în planul de proiecție Stereo 70 și sunt rotunjite la 1 milimetru.

*** Distanța dintre puncte este formată din segmente cumulate ce sunt mai mici decât valoarea 1 milimetru.

**DATE DESPRE IMOBILUL NR. 5145**

Oficiul de Cadastru și Publicitate Imobiliară DOLJ
Biroul de Cadastru și Publicitate Imobiliară Craiova

A. Partea I. Descrierea imobilului

TEREN Extravilan

Adresa: Jud. Dolj, T64,P5

Nr. Crt	Nr cadastral Nr. topografic	Suprafața* (mp)	Observații / Referințe
A1		Din acte: 1.288 Masurata: 1.087	Sector cadastral:15 Teren neimprejmuit;

B. Partea II. Proprietari și acte

Inscrieri privitoare la dreptul de proprietate și alte drepturi reale		Referințe
/		
Act Administrativ nr. TDP 15923, din 04/11/1111 emis de CJSAPT DOLJ;		
B1	Intabulare, drept de PROPRIETATE, dobandit prin Reconstituire, cota actuala 1/1, cota initiala 1/1 1) UȚĂ M NICOLAE	A1

C. Partea III. SARCINI .

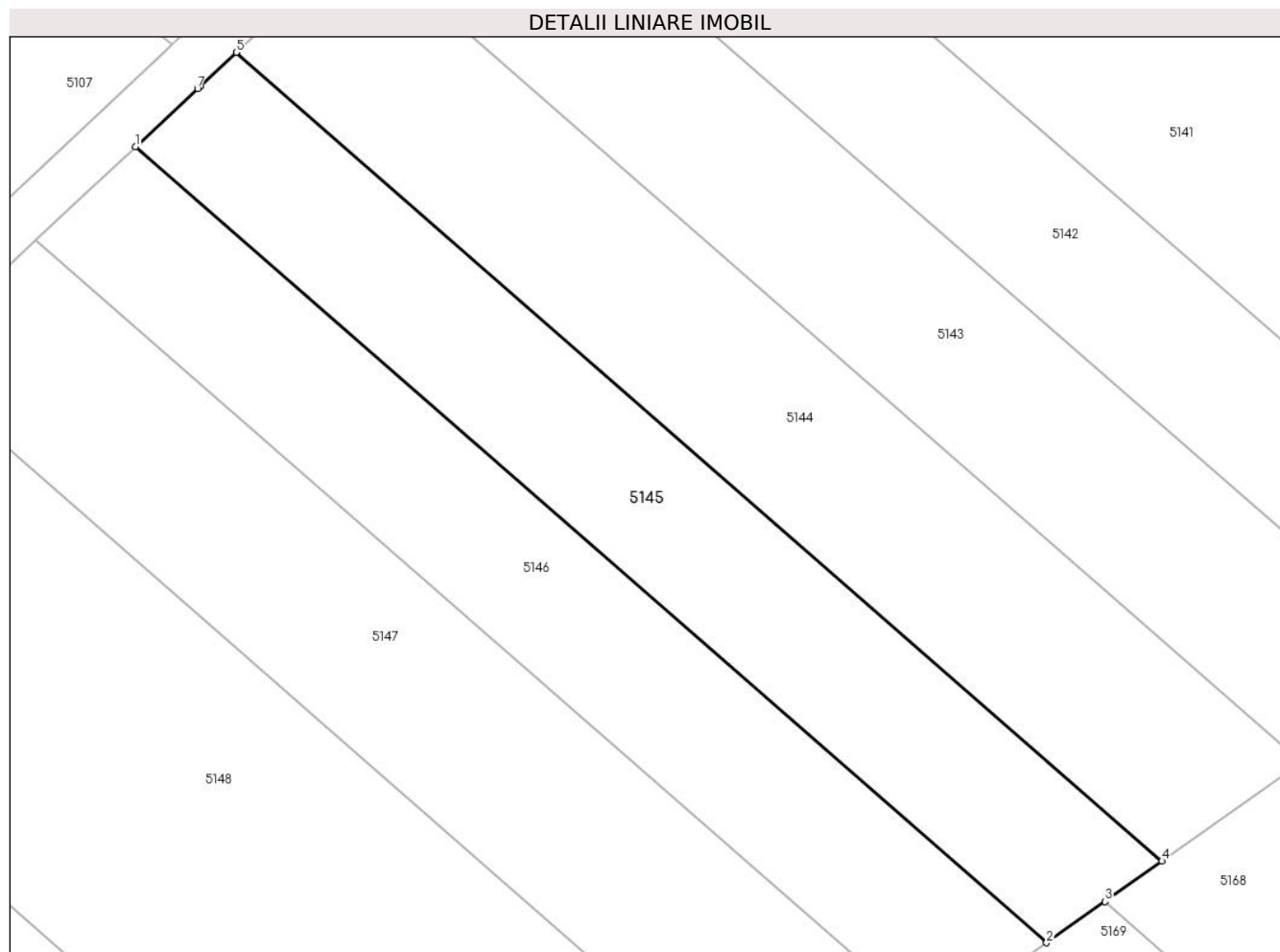
Inscrieri privind dezmembramintele dreptului de proprietate, drepturi reale de garanție și sarcini	Referințe
NU SUNT	

Anexa Nr. 1 La Partea I

Teren

Nr cadastral	Suprafața (mp)*	Observații / Referințe
	Din acte: 1.288 Masurata: 1.087	

* Suprafața este determinată în planul de proiecție Stereo 70.



Date referitoare la teren

Crt	Categorie folosință	Intra vilan	Suprafața (mp)	Tarla	Parcelă	Nr. topo	Observații / Referințe
1	arabil	NU	1.087	64	5	-	

Lungime Segmente

1) Valorile lungimilor segmentelor sunt obținute din proiecție în plan.

Punct început	X / Y	Punct sfârșit	X / Y	Lungime segment (** (m)
1	341.445,703 293.306,25	2	341.519,106 293.242,139	97.459
2	341.519,106 293.242,139	3	341.523,798 293.245,463	5.75
3	341.523,798 293.245,463	4	341.528,393 293.248,719	5.632
4	341.528,393 293.248,719	5	341.453,815 293.313,856	99.019
5	341.453,815 293.313,856	6	341.450,91 293.311,132	3.982

Punct început	X / Y	Punct sfârșit	X / Y	Lungime segment (** (m)
6	341.450,91 293.311,132	7	341.450,714 293.310,948	0.269
7	341.450,714 293.310,948	1	341.445,703 293.306,25	6.869

** Lungimile segmentelor sunt determinate în planul de proiecție Stereo 70 și sunt rotunjite la 1 milimetru.

*** Distanța dintre puncte este formată din segmente cumulate ce sunt mai mici decât valoarea 1 milimetru.

**DATE DESPRE IMOBILUL NR. 5146**

Oficiul de Cadastru și Publicitate Imobiliară DOLJ
Biroul de Cadastru și Publicitate Imobiliară Craiova

A. Partea I. Descrierea imobilului

TEREN Extravilan

Adresa: Jud. Dolj, T64,P6

Nr. Crt	Nr cadastral Nr. topografic	Suprafața* (mp)	Observații / Referințe
A1		Din acte: 680 Masurata: 1.059	Sector cadastral:15 Teren neimprejmuit;

B. Partea II. Proprietari și acte

Inscrieri privitoare la dreptul de proprietate și alte drepturi reale		Referințe
/		
Hotarare Judecatoreasca nr. Sentință civiă nr. 1219, din 04/11/1111 emis de Judecătoria Calafat;		
B1	Intabulare, drept de PROPRIETATE, dobandit prin Hotarare Judecatoreasca, cota actuala 1/1, cota initiala 1/1 1) MITROI GIGI	A1

C. Partea III. SARCINI .

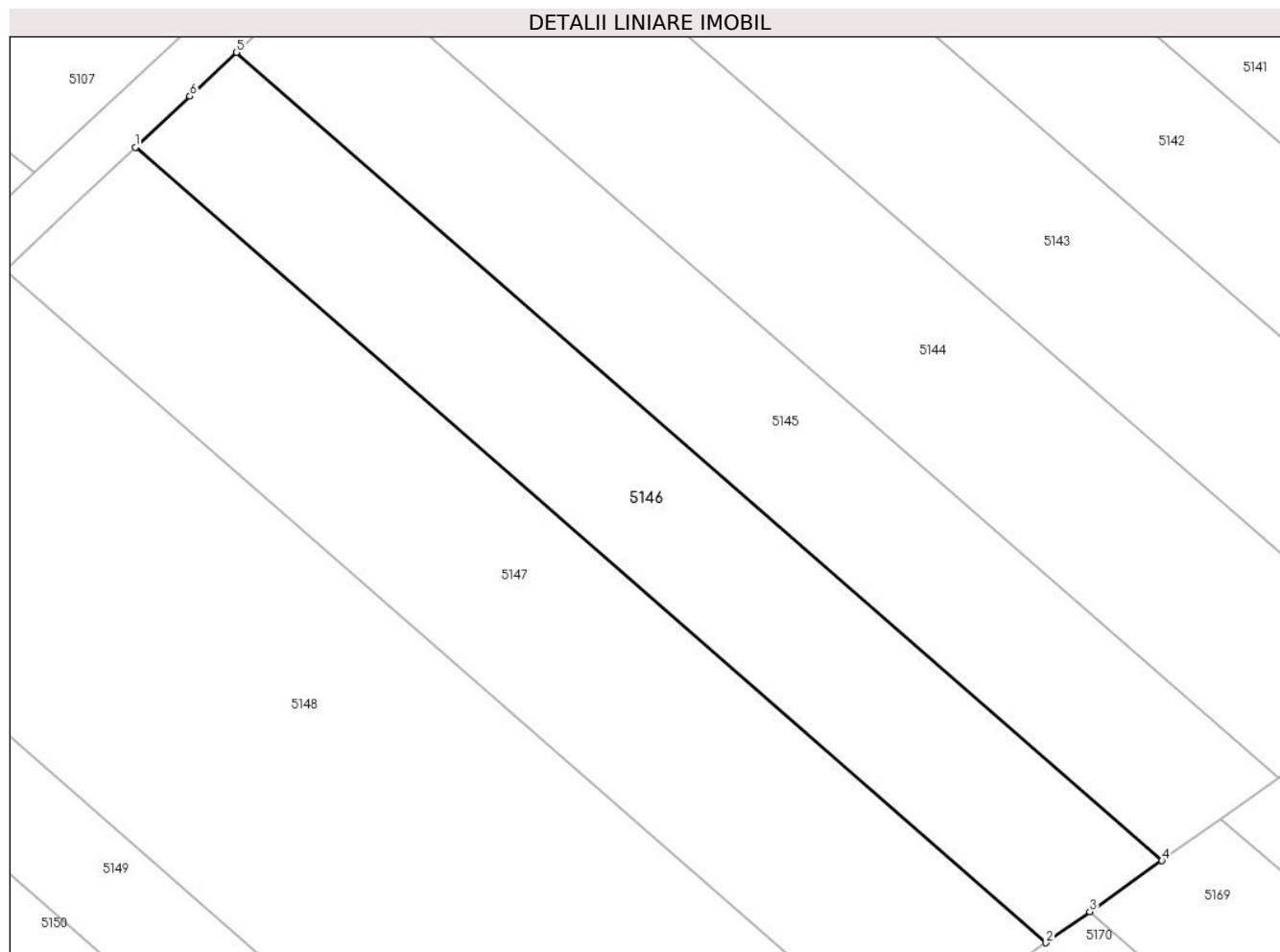
Inscrieri privind dezmembramintele dreptului de proprietate, drepturi reale de garanție și sarcini	Referințe
NU SUNT	

Anexa Nr. 1 La Partea I

Teren

Nr cadastral	Suprafața (mp)*	Observații / Referințe
	Din acte: 680 Masurata: 1.059	

* Suprafața este determinată în planul de proiecție Stereo 70.



Date referitoare la teren

Crt	Categorie folosință	Intra vilan	Suprafața (mp)	Tarla	Parcelă	Nr. topo	Observații / Referințe
1	arabil	NU	1.059	64	6	-	

Lungime Segmente

1) Valorile lungimilor segmentelor sunt obținute din proiecție în plan.

Punct început	X / Y	Punct sfârșit	X / Y	Lungime segment (** (m)
1	341.437,673 293.298,72	2	341.509,912 293.235,626	95.913
2	341.509,912 293.235,626	3	341.513,388 293.238,088	4.26
3	341.513,388 293.238,088	4	341.519,106 293.242,139	7.008
4	341.519,106 293.242,139	5	341.445,703 293.306,25	97.459
5	341.445,703 293.306,25	6	341.441,999 293.302,776	5.078

Punct început	X / Y	Punct sfârșit	X / Y	Lungime segment (** (m)
6	341.441,999 293.302,776	1	341.437,673 293.298,72	5.93

** Lungimile segmentelor sunt determinate în planul de proiecție Stereo 70 și sunt rotunjite la 1 milimetru.

*** Distanța dintre puncte este formată din segmente cumulate ce sunt mai mici decât valoarea 1 milimetru.

**DATE DESPRE IMOBILUL NR. 5147**

Oficiul de Cadastru și Publicitate Imobiliară DOLJ
Biroul de Cadastru și Publicitate Imobiliară Craiova

A. Partea I. Descrierea imobilului

TEREN Extravilan

Adresa: Jud. Dolj, T64,P7

Nr. Crt	Nr cadastral Nr. topografic	Suprafața* (mp)	Observații / Referințe
A1		Din acte: 994 Masurata: 1.341	Sector cadastral:15 Teren neimprijmit;

B. Partea II. Proprietari și acte

Inscrieri privitoare la dreptul de proprietate și alte drepturi reale		Referințe
/		
Act Administrativ nr. TDP 2624/48330, din 04/11/1111 emis de CJS DAPT DOLJ;		
B1	Intabulare, drept de PROPRIETATE, dobandit prin Reconstituire, cota actuala 1/1, cota initiala 1/1 1) IACOB GHE NAOM DEFUNCT:Da	A1

C. Partea III. SARCINI .

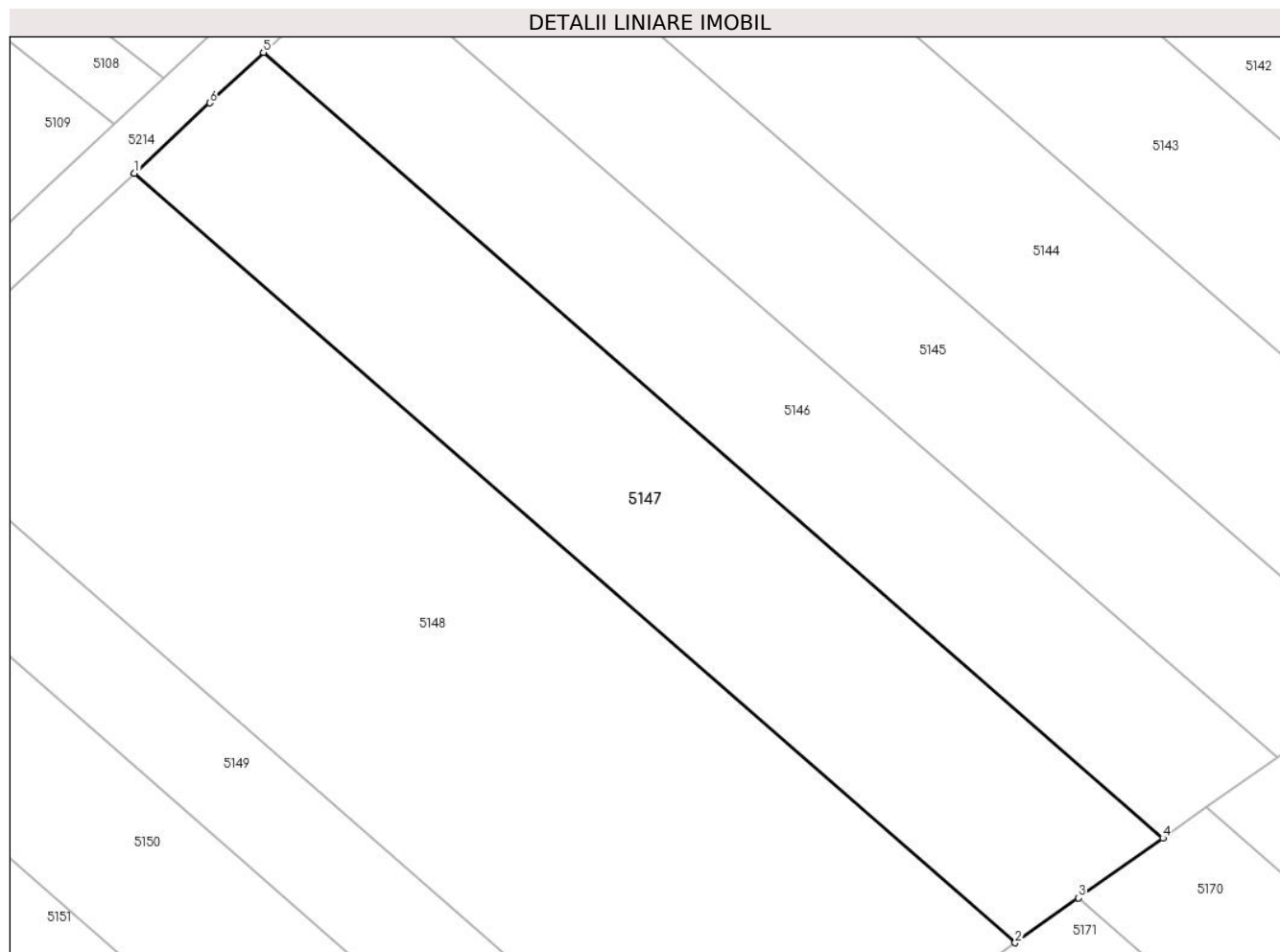
Inscrieri privind dezmembramintele dreptului de proprietate, drepturi reale de garanție și sarcini	Referințe
NU SUNT	

Anexa Nr. 1 La Partea I

Teren

Nr cadastral	Suprafața (mp)*	Observații / Referințe
	Din acte: 994 Masurata: 1.341	

* Suprafața este determinată în planul de proiecție Stereo 70.



Date referitoare la teren

Crt	Categorie folosință	Intra vilan	Suprafața (mp)	Tarla	Parcelă	Nr. topo	Observații / Referințe
1	arabil	NU	1.341	64	7	-	

Lungime Segmente

1) Valorile lungimilor segmentelor sunt obținute din proiecție în plan.

Punct început	X / Y	Punct sfârșit	X / Y	Lungime segment (** (m)
1	341.427,316 293.289,008	2	341.498,054 293.227,225	93.92
2	341.498,054 293.227,225	3	341.503,139 293.230,827	6.232
3	341.503,139 293.230,827	4	341.509,912 293.235,626	8.301
4	341.509,912 293.235,626	5	341.437,673 293.298,72	95.913
5	341.437,673 293.298,72	6	341.433,351 293.294,667	5.925

Punct început	X / Y	Punct sfârșit	X / Y	Lungime segment (** (m)
6	341.433,351 293.294,667	1	341.427,316 293.289,008	8.273

** Lungimile segmentelor sunt determinate în planul de proiecție Stereo 70 și sunt rotunjite la 1 milimetru.

*** Distanța dintre puncte este formată din segmente cumulate ce sunt mai mici decât valoarea 1 milimetru.

**DATE DESPRE IMOBILUL NR. 5148**

Oficiul de Cadastru și Publicitate Imobiliară DOLJ
Biroul de Cadastru și Publicitate Imobiliară Craiova

A. Partea I. Descrierea imobilului

TEREN Extravilan

Adresa: Jud. Dolj, T64,P8

Nr. Crt	Nr cadastral Nr. topografic	Suprafața* (mp)	Observații / Referințe
A1	33242	2.545	Sector cadastral:15 Teren neimprijmit;

B. Partea II. Proprietari și acte

Inscrieri privitoare la dreptul de proprietate și alte drepturi reale		Referințe
27920 / 16/03/2015		
Hotarare Judecatoreasca nr. 1203, din 26/06/2012 emis de Judecatoria Calafat (Dosar nr. 436/201/2012);		
B1	Intabulare, drept de PROPRIETATE, dobandit prin Hotarare Judecatoreasca, cota actuala 1/1, cota initiala 1/1 1) SC EAST WAY SPEDITION SRL, CIF:999999999999	A1
145330 / 22/07/2020		
Act Notarial nr. Contract de Ipoteca 659, din 16/07/2020 emis de Marincas Eugen;		
B2	Se noteaza interdictiile de instrainare , grevare , inchiriere , dezmembrare , comasare , restructurare , amenajare , construire , demolare 1) LIBRA INTERNET BANK SA, CIF:8119644	A1

C. Partea III. SARCINI

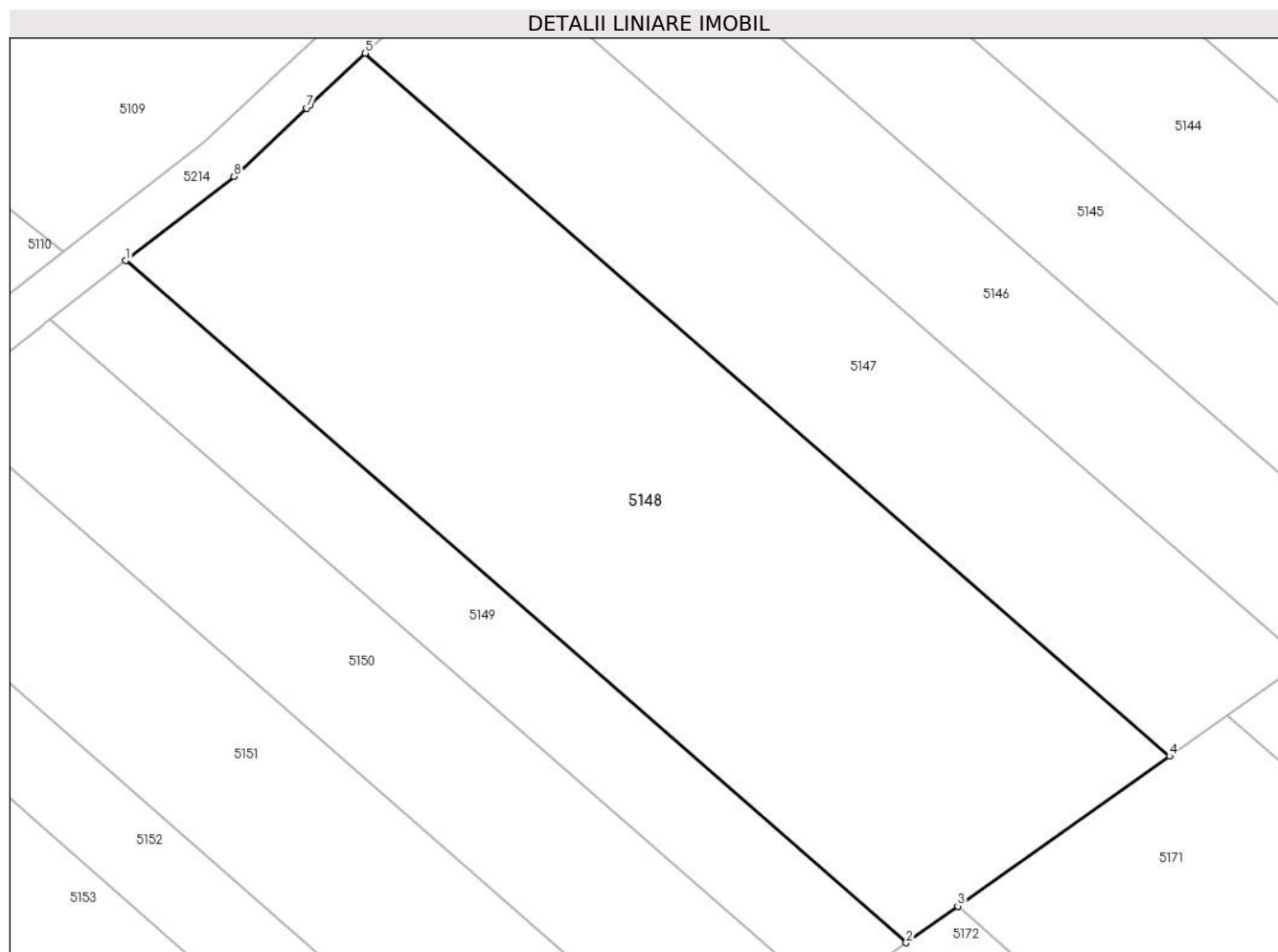
Inscrieri privind dezmembramintele dreptului de proprietate, drepturi reale de garanție și sarcini		Referințe
145330 / 22/07/2020		
Act Notarial nr. Contract de Ipoteca 659, din 16/07/2020 emis de Marincas Eugen;		
C1	Intabulare, drept de IPOTECA, Valoare:8000000 RON,plus celelalte obligatii de plata aferente creditului 1) LIBRA INTERNET BANK SA, CIF:8119644	A1

Anexa Nr. 1 La Partea I

Teren

Nr cadastral	Suprafața (mp)*	Observații / Referințe
33242	2.545	

* Suprafața este determinată în planul de proiecție Stereo 70.



Date referitoare la teren

Crt	Categorie folosință	Intravilan	Suprafața (mp)	Tarla	Parcelă	Nr. topo	Observații / Referințe
1	arabil	NU	2.545	64	8	-	

Lungime Segmente

1) Valorile lungimilor segmentelor sunt obținute din proiecție în plan.

Punct început	X / Y	Punct sfârșit	X / Y	Lungime segment (** (m)
1	341.406,244 293.270,768	2	341.474,888 293.210,813	91.141
2	341.474,888 293.210,813	3	341.479,431 293.214,031	5.567
3	341.479,431 293.214,031	4	341.498,054 293.227,225	22.823
4	341.498,054 293.227,225	5	341.427,316 293.289,008	93.92
5	341.427,316 293.289,008	6	341.422,489 293.284,482	6.617

Punct început	X / Y	Punct sfârșit	X / Y	Lungime segment (** (m)
6	341.422,489 293.284,482	7	341.422,161 293.284,175	0.449
7	341.422,161 293.284,175	8	341.415,763 293.278,175	8.771
8	341.415,763 293.278,175	1	341.406,244 293.270,768	12.061

** Lungimile segmentelor sunt determinate în planul de proiecție Stereo 70 și sunt rotunjite la 1 milimetru.

*** Distanța dintre puncte este formată din segmente cumulate ce sunt mai mici decât valoarea 1 milimetru.

**DATE DESPRE IMOBILUL NR. 5149**

Oficiul de Cadastru și Publicitate Imobiliară DOLJ
Biroul de Cadastru și Publicitate Imobiliară Craiova

A. Partea I. Descrierea imobilului

TEREN Extravilan

Adresa: Jud. Dolj, T64,P9

Nr. Crt	Nr cadastral Nr. topografic	Suprafața* (mp)	Observații / Referințe
A1		749	Sector cadastral:15 Teren neimprejmuit;

B. Partea II. Proprietari și acte

Inscrieri privitoare la dreptul de proprietate și alte drepturi reale	Referințe
/	
Act Normativ nr. 7, din 04/11/1111 emis de PARLAMENTUL ROMÂNIEI;	
B1	Inscrierea provizorie, drept de PROPRIETATE, dobandit prin Lege, cota actuala 1/1, cota initiala 1/1
	1) NEIDENTIFICAT NEIDENTIFICAT, CIF:0000000000000

C. Partea III. SARCINI .

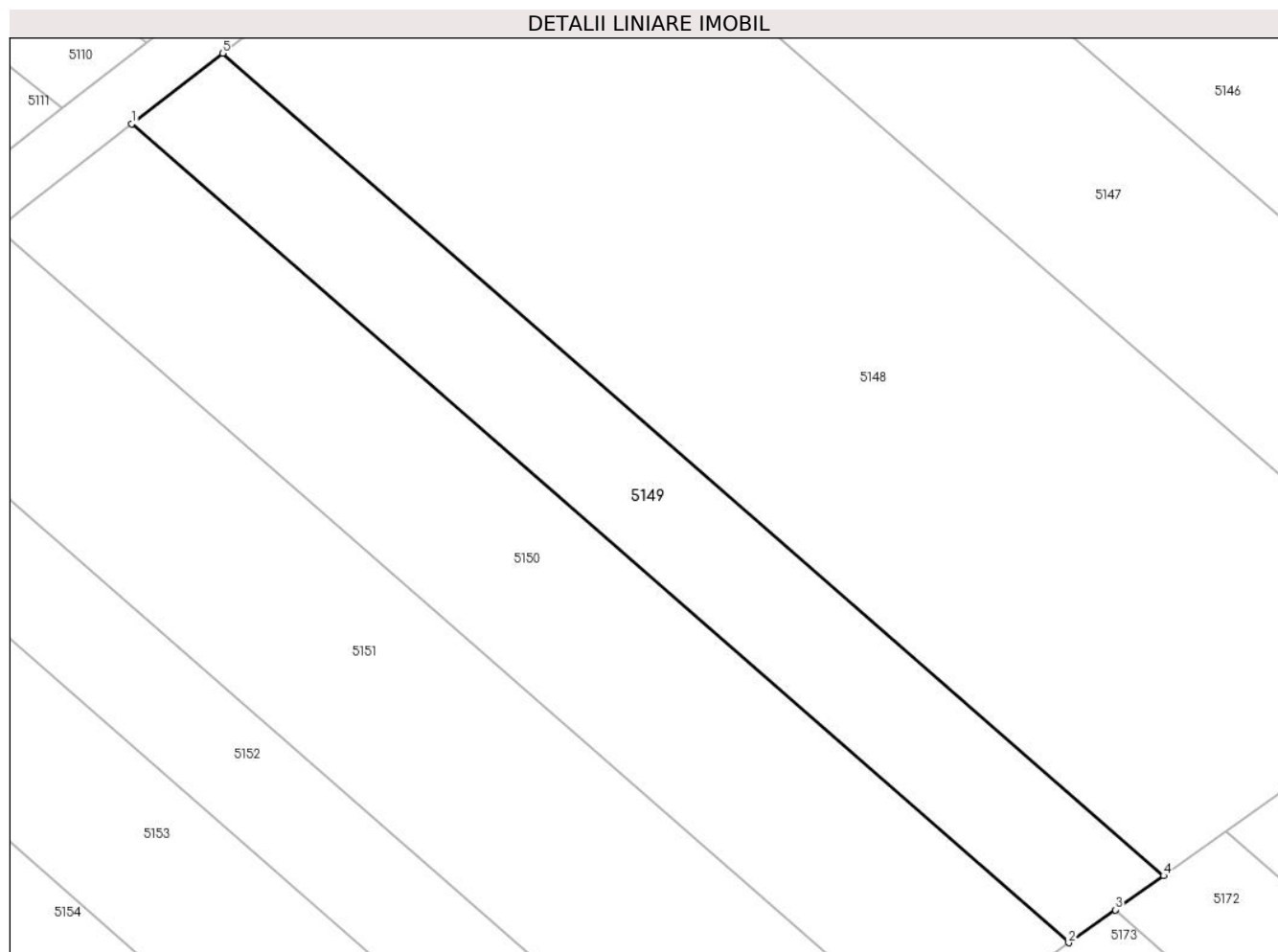
Inscrieri privind dezmembramintele dreptului de proprietate, drepturi reale de garanție și sarcini	Referințe
NU SUNT	

Anexa Nr. 1 La Partea I

Teren

Nr cadastral	Suprafața (mp)*	Observații / Referințe
	749	

* Suprafața este determinată în planul de proiecție Stereo 70.



Date referitoare la teren

Crt	Categorie folosință	Intravilan	Suprafața (mp)	Tarla	Parcelă	Nr. topo	Observații / Referințe
1	arabil	NU	749	64	9	-	

Lungime Segmente

1) Valorile lungimilor segmentelor sunt obținute din proiecție în plan.

Punct început	X / Y	Punct sfârșit	X / Y	Lungime segment (** (m)
1	341.399,623 293.265,616	2	341.467,976 293.205,916	90.754
2	341.467,976 293.205,916	3	341.471,367 293.208,319	4.156
3	341.471,367 293.208,319	4	341.474,888 293.210,813	4.315
4	341.474,888 293.210,813	5	341.406,244 293.270,768	91.141
5	341.406,244 293.270,768	1	341.399,623 293.265,616	8.389

**** Lungimile segmentelor sunt determinate în planul de proiecție Stereo 70 și sunt rotunjite la 1 milimetru.**

***** Distanța dintre puncte este formată din segmente cumulate ce sunt mai mici decât valoarea 1 milimetru.**

**DATE DESPRE IMOBILUL NR. 5150**

Oficiul de Cadastru și Publicitate Imobiliară DOLJ
Biroul de Cadastru și Publicitate Imobiliară Craiova

A. Partea I. Descrierea imobilului

TEREN Extravilan

Adresa: Jud. Dolj, T64,P10

Nr. Crt	Nr cadastral Nr. topografic	Suprafața* (mp)	Observații / Referințe
A1		Din acte: 1.162 Masurata: 1.100	Sector cadastral:15 Teren neimprejmuit;

B. Partea II. Proprietari și acte

Inscrieri privitoare la dreptul de proprietate și alte drepturi reale		Referințe
/		
Act Administrativ nr. TDP 535-58805, din 04/11/1111 emis de CJS DAPT DOLJ;		
B1	Intabulare, drept de PROPRIETATE, dobandit prin Reconstituire, cota actuala 1/1, cota initiala 1/1 1) POPA ȘT DECEBAL	A1

C. Partea III. SARCINI .

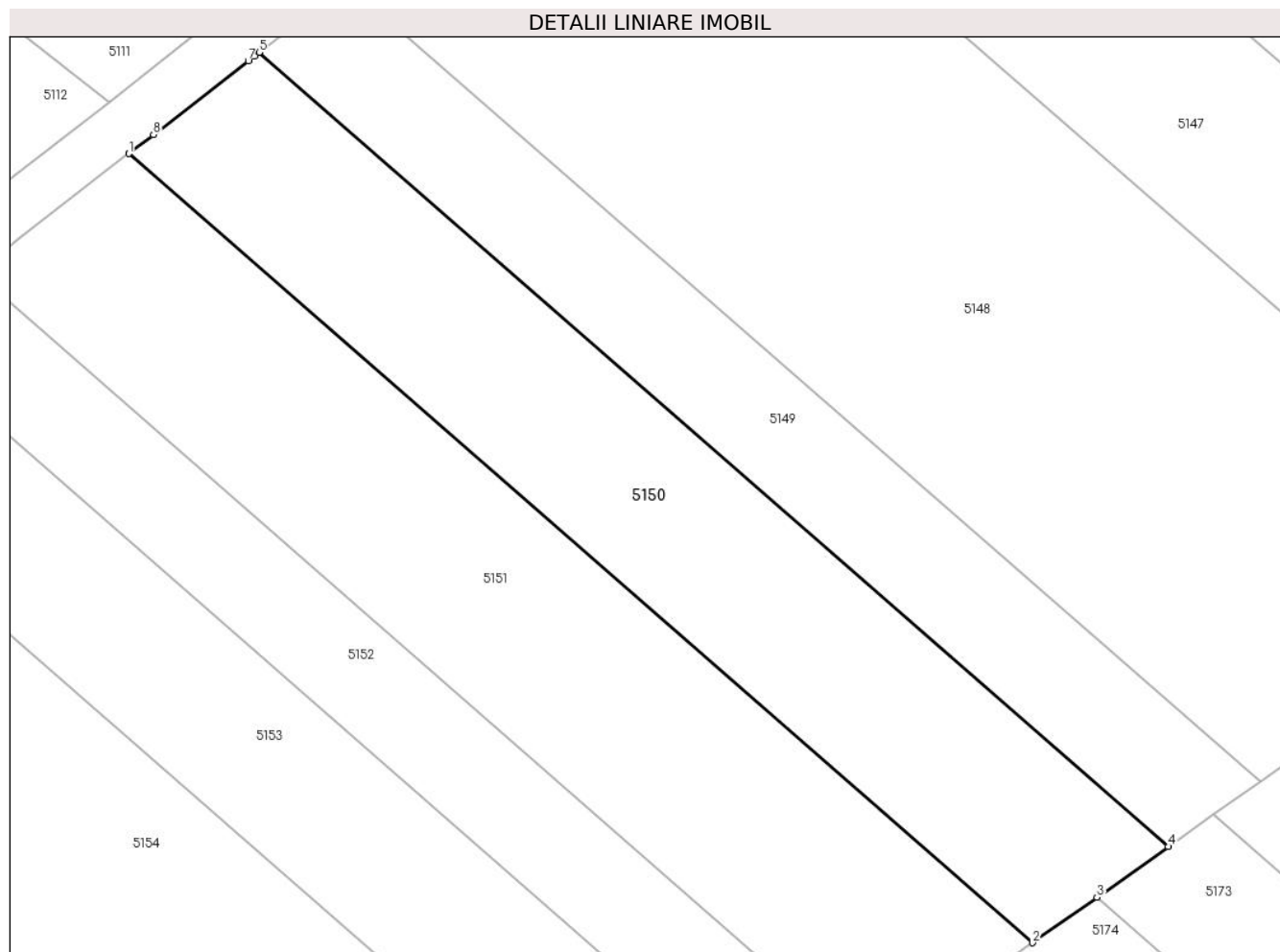
Inscrieri privind dezmembramintele dreptului de proprietate, drepturi reale de garanție și sarcini	Referințe
NU SUNT	

Anexa Nr. 1 La Partea I

Teren

Nr cadastral	Suprafața (mp)*	Observații / Referințe
	Din acte: 1.162 Masurata: 1.100	

* Suprafața este determinată în planul de proiecție Stereo 70.



Date referitoare la teren

Crt	Categorie folosință	Intra vilan	Suprafața (mp)	Tarla	Parcelă	Nr. topo	Observații / Referințe
1	arabil	NU	1.100	64	10	-	

Lungime Segmente

1) Valorile lungimilor segmentelor sunt obținute din proiecție în plan.

Punct început	X / Y	Punct sfârșit	X / Y	Lungime segment (** (m)
1	341.389,847 293.258,01	2	341.457,77 293.198,686	90.182
2	341.457,77 293.198,686	3	341.462,608 293.202,113	5.929
3	341.462,608 293.202,113	4	341.467,976 293.205,916	6.579
4	341.467,976 293.205,916	5	341.399,623 293.265,616	90.754
5	341.399,623 293.265,616	6	341.399,287 293.265,355	0.425

Punct început	X / Y	Punct sfârșit	X / Y	Lungime segment (** (m)
6	341.399,287 293.265,355	7	341.398,816 293.264,988	0.597
7	341.398,816 293.264,988	8	341.391,677 293.259,434	9.045
8	341.391,677 293.259,434	1	341.389,847 293.258,01	2.319

** Lungimile segmentelor sunt determinate în planul de proiecție Stereo 70 și sunt rotunjite la 1 milimetru.

*** Distanța dintre puncte este formată din segmente cumulate ce sunt mai mici decât valoarea 1 milimetru.

**DATE DESPRE IMOBILUL NR. 5151**

Oficiul de Cadastru și Publicitate Imobiliară DOLJ
Biroul de Cadastru și Publicitate Imobiliară Craiova

A. Partea I. Descrierea imobilului

TEREN Extravilan

Adresa: Jud. Dolj, t64,p11

Nr. Crt	Nr cadastral Nr. topografic	Suprafața* (mp)	Observații / Referințe
A1	34809	1.288	Sector cadastral:15 Teren neimprejmuit;

B. Partea II. Proprietari și acte

Inscrieri privitoare la dreptul de proprietate și alte drepturi reale	Referințe
24548 / 04/11/1111	
Hotarare Judecatoreasca nr. SENTINTA CIVILA NR.1226, din 04/11/1111 emis de JUDECATORIA CALAFAT;	
B1	A1
Intabulare, drept de PROPRIETATE, dobandit prin Hotarare Judecatoreasca, cota actuala 1/1, cota initiala 1/1 1) SC EAST WAY SPEDITION SRL, CIF:13176107	

C. Partea III. SARCINI .

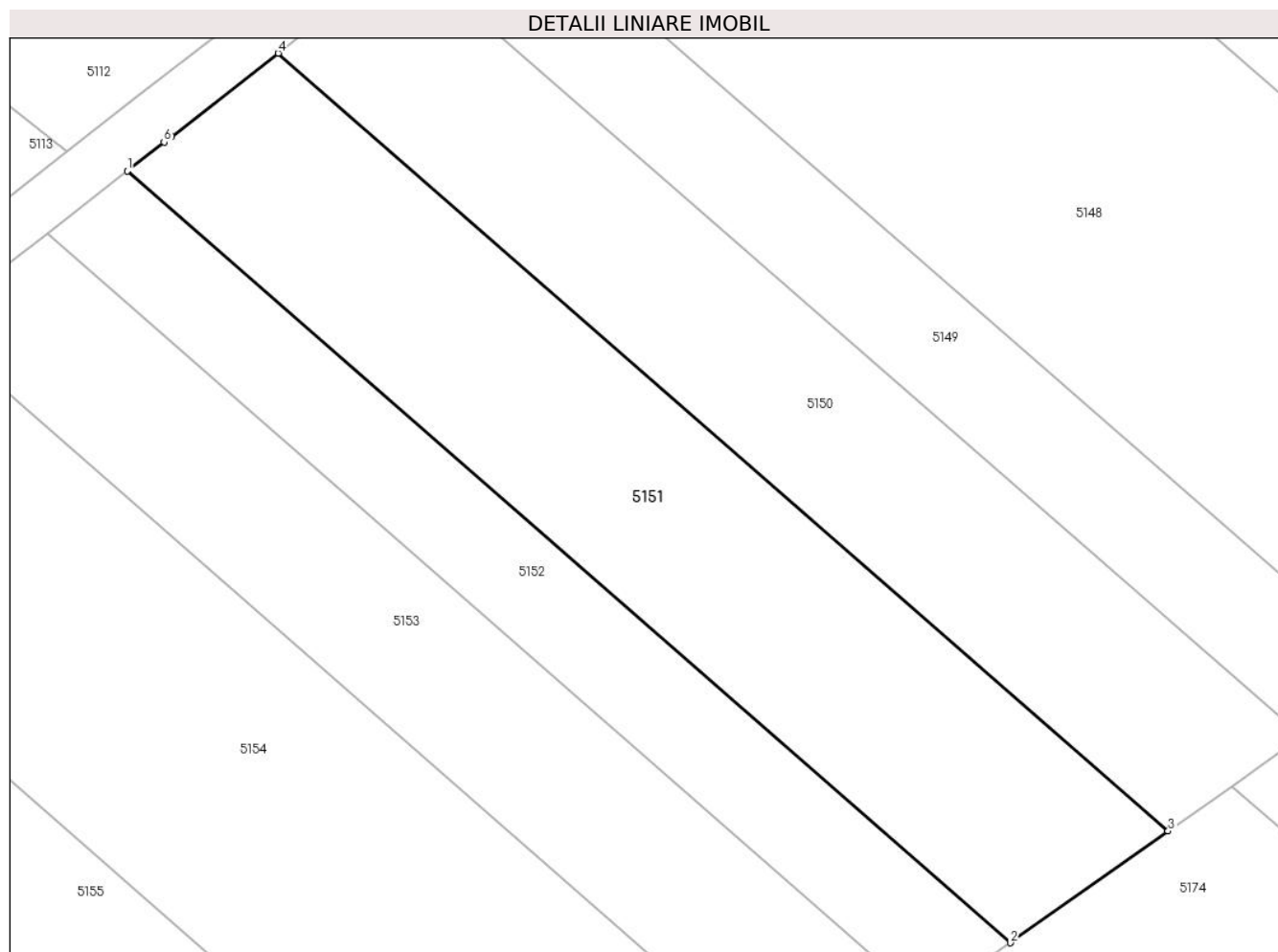
Inscrieri privind dezmembramintele dreptului de proprietate, drepturi reale de garanție și sarcini	Referințe
NU SUNT	

Anexa Nr. 1 La Partea I

Teren

Nr cadastral	Suprafața (mp)*	Observații / Referințe
34809	1.288	

* Suprafața este determinată în planul de proiecție Stereo 70.



Date referitoare la teren

Crt	Categorie folosință	Intravilan	Suprafața (mp)	Tarla	Parcelă	Nr. topo	Observații / Referințe
1	arabil	NU	1.288	64	11	-	

Lungime Segmente

1) Valorile lungimilor segmentelor sunt obținute din proiecție în plan.

Punct început	X / Y	Punct sfârșit	X / Y	Lungime segment (** (m)
1	341.378,322 293.249,042	2	341.445,737 293.190,161	89.508
2	341.445,737 293.190,161	3	341.457,77 293.198,686	14.747
3	341.457,77 293.198,686	4	341.389,847 293.258,01	90.182
4	341.389,847 293.258,01	5	341.381,683 293.251,657	10.345
5	341.381,683 293.251,657	6	341.381,129 293.251,226	0.702

Punct început	X / Y	Punct sfârşit	X / Y	Lungime segment (** (m)
6	341.381,129 293.251,226	1	341.378,322 293.249,042	3.557

** Lungimile segmentelor sunt determinate în planul de proiecţie Stereo 70 şi sunt rotunjite la 1 milimetru.

*** Distanţa dintre puncte este formată din segmente cumulate ce sunt mai mici decât valoarea 1 milimetru.

**DATE DESPRE IMOBILUL NR. 5152**

Oficiul de Cadastru și Publicitate Imobiliară DOLJ
Biroul de Cadastru și Publicitate Imobiliară Craiova

A. Partea I. Descrierea imobilului

TEREN Extravilan

Adresa: Jud. Dolj, T64,P12

Nr. Crt	Nr cadastral Nr. topografic	Suprafața* (mp)	Observații / Referințe
A1	34818	680	Sector cadastral:15 Teren neimpregmuit;

B. Partea II. Proprietari și acte

Inscrieri privitoare la dreptul de proprietate și alte drepturi reale		Referințe
24560 / 04/11/1111		
Actiune In Instanta nr. 1226, din 04/11/1111 emis de JUDECATORIA CALAFAT;		
B1	Intabulare, drept de PROPRIETATE, dobandit prin Hotarare judecatoreasca, cota actuala 1/1, cota initiala 1/1 1) SC EAST WAY SPEDITION SRL, CIF:13176107	A1
147422 / 04/11/1111		
Act Notarial nr. Contract de ipoteca imobiliara aut. 659, din 04/11/1111 emis de NP Marincas Eugen;		
B2	se noteaza interdictiile de instrainare, grevare, inchiriere, dezmembrare, comasare, restructurare, amenajare, construire si demolare 1) LIBRA INTERNET BANK SA, CIF:8119644	A1

C. Partea III. SARCINI

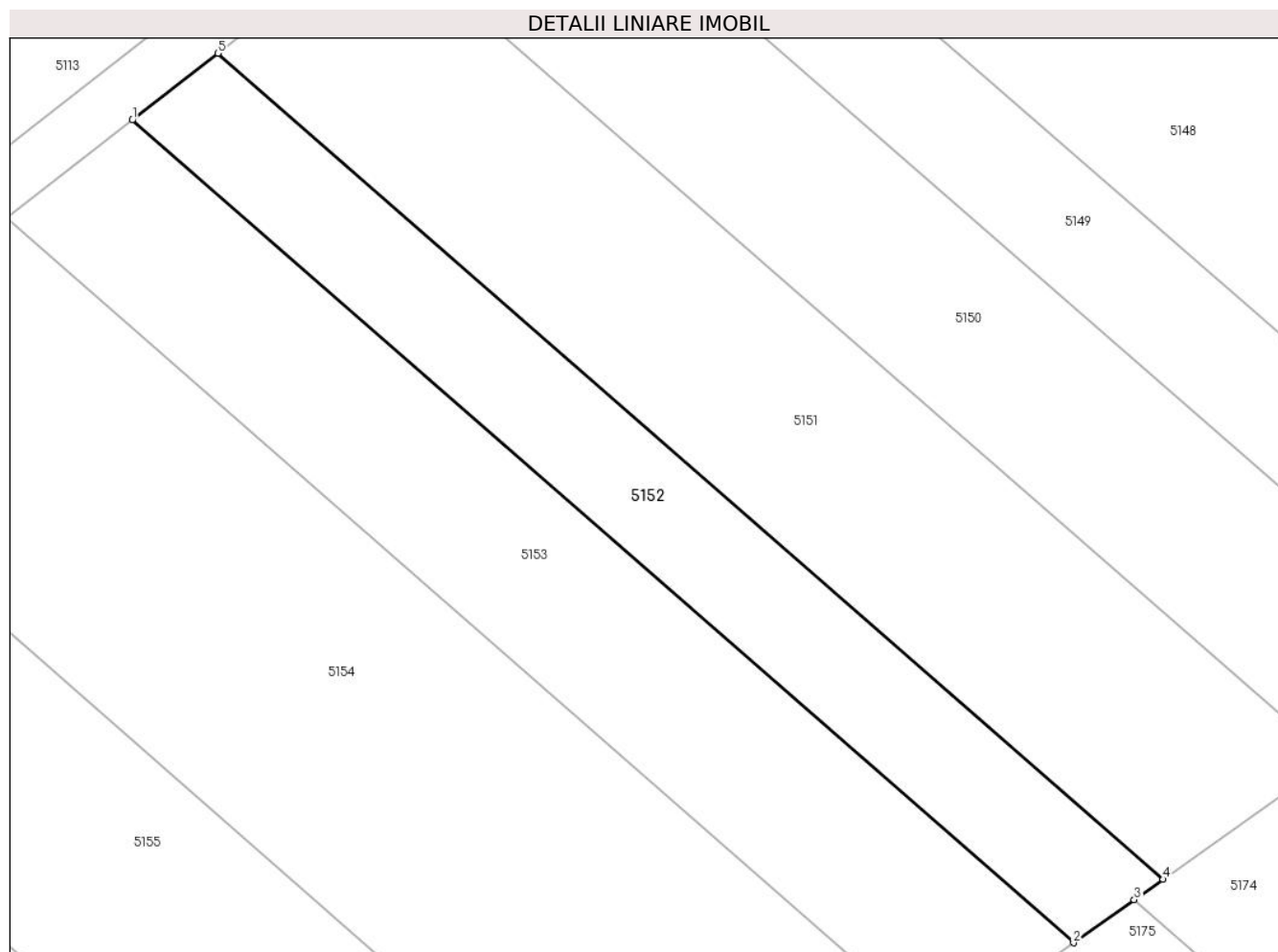
Inscrieri privind dezmembramintele dreptului de proprietate, drepturi reale de garanție și sarcini		Referințe
147422 / 04/11/1111		
Act Notarial nr. Contract de ipoteca imobiliara aut. 659, din 04/11/1111 emis de NP Marincas Eugen;		
C1	Intabulare, drept de IPOTECA, Valoare:8000000 RON+ celelalte obligatii de plata aferente creditului 1) LIBRA INTERNET BANK SA, CIF:8119644	A1

Anexa Nr. 1 La Partea I

Teren

Nr cadastral	Suprafața (mp)*	Observații / Referințe
34818	680	

* Suprafața este determinată în planul de proiecție Stereo 70.



Date referitoare la teren

Crt	Categorie folosință	Intra vilan	Suprafața (mp)	Tarla	Parcelă	Nr. topo	Observații / Referințe
1	arabil	NU	680	64	12	-	

Lungime Segmente

1) Valorile lungimilor segmentelor sunt obținute din proiecție în plan.

Punct început	X / Y	Punct sfârșit	X / Y	Lungime segment (** (m)
1	341.372,203 293.244,28	2	341.439,348 293.185,635	89.15
2	341.439,348 293.185,635	3	341.443,679 293.188,703	5.308
3	341.443,679 293.188,703	4	341.445,737 293.190,161	2.522
4	341.445,737 293.190,161	5	341.378,322 293.249,042	89.508
5	341.378,322 293.249,042	1	341.372,203 293.244,28	7.754

**** Lungimile segmentelor sunt determinate în planul de proiecție Stereo 70 și sunt rotunjite la 1 milimetru.**

***** Distanța dintre puncte este formată din segmente cumulate ce sunt mai mici decât valoarea 1 milimetru.**

**DATE DESPRE IMOBILUL NR. 5153**

Oficiul de Cadastru și Publicitate Imobiliară DOLJ
Biroul de Cadastru și Publicitate Imobiliară Craiova

A. Partea I. Descrierea imobilului

TEREN Extravilan

Adresa: Jud. Dolj, T64,P13

Nr. Crt	Nr cadastral Nr. topografic	Suprafața* (mp)	Observații / Referințe
A1	33174	994	Sector cadastral:15 Teren neimprejmit;

B. Partea II. Proprietari și acte

Inscrieri privitoare la dreptul de proprietate și alte drepturi reale		Referințe
18970 / 04/11/1111		
Hotarare Judecatoreasca nr. SENTINTA CIVILA NR. 679, din 04/11/1111 emis de JUDECATORIA CALAFAT (in DOSAR nr. 1040/201/2013);		
B1	Intabulare, drept de PROPRIETATE, dobandit prin Hotarare Judecatoreasca, cota actuala 1/1, cota initiala 1/1 1) SC EAST WAY SPEDITION SRL, CIF:999999999999	A1
145301 / 04/11/1111		
Act Notarial nr. Contract de ipoteca aut nr. 659, din 04/11/1111 emis de NP Marincas Eugen;		
B2	se noteaza interdictiile de intrainare, grevare , inchiriere, dezmembrare , comsare, restructurare, amenajare , demolare si construire 1) LIBRA INTERNET BANK SA, CIF:8119644	A1

C. Partea III. SARCINI

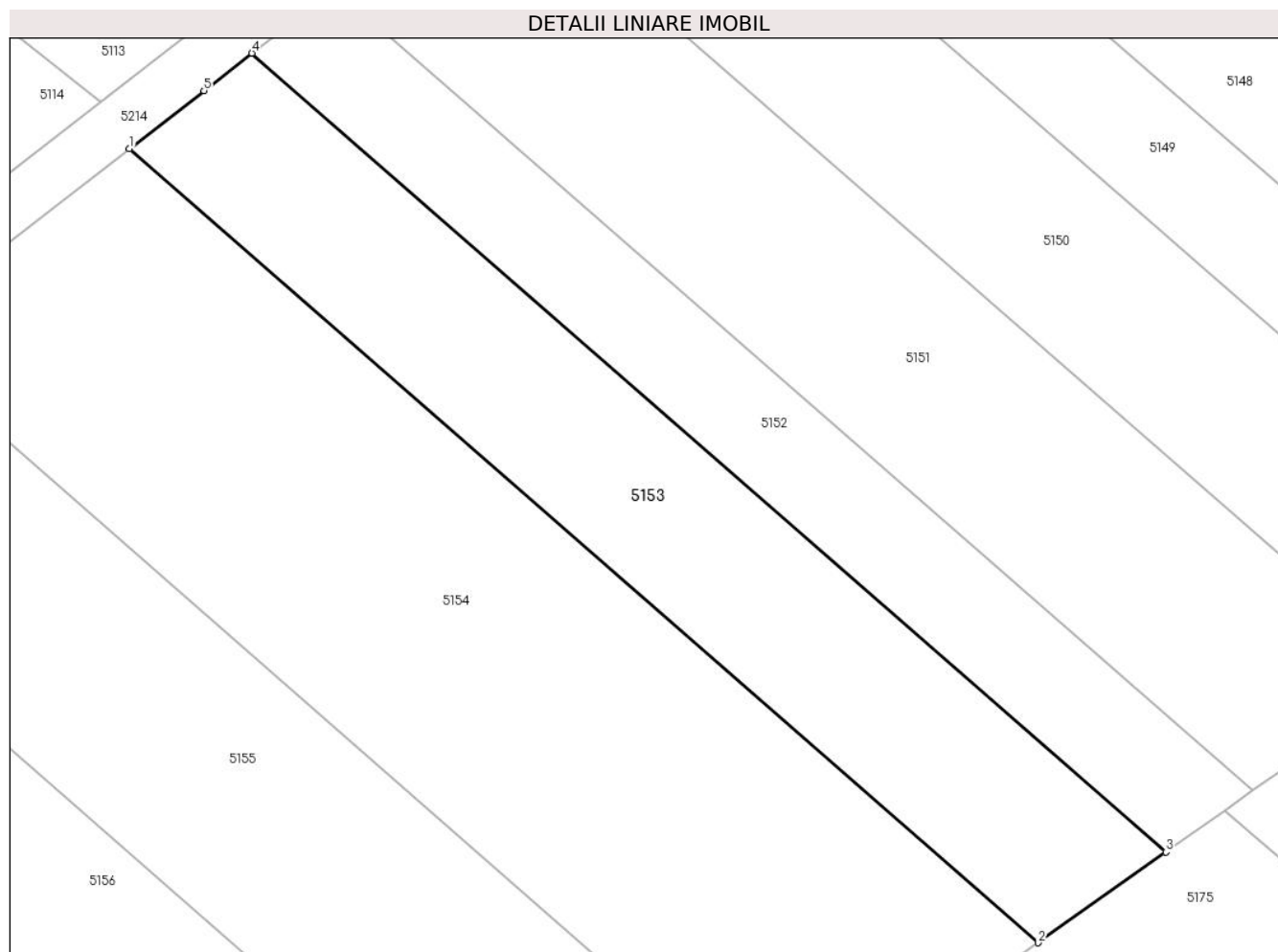
Inscrieri privind dezmembramintele dreptului de proprietate, drepturi reale de garanție și sarcini		Referințe
145301 / 04/11/1111		
Act Notarial nr. Contract de ipoteca aut nr. 659, din 04/11/1111 emis de NP Marincas Eugen;		
C1	Intabulare, drept de IPOTECA, Valoare:8000000 RONsi celelalte obligatii de plata aferente creditului 1) LIBRA INTERNET BANK SA, CIF:8119644	A1

Anexa Nr. 1 La Partea I

Teren

Nr cadastral	Suprafața (mp)*	Observații / Referințe
33174	994	

* Suprafața este determinată în planul de proiecție Stereo 70.



Date referitoare la teren

Crt	Categorie folosință	Intra vilan	Suprafața (mp)	Tarla	Parcelă	Nr. topo	Observații / Referințe
1	arabil	NU	994	64	13	-	

Lungime Segmente

1) Valorile lungimilor segmentelor sunt obținute din proiecție în plan.

Punct început	X / Y	Punct sfârșit	X / Y	Lungime segment (** (m)
1	341.363,213 293.237,285	2	341.429,962 293.178,985	88.625
2	341.429,962 293.178,985	3	341.439,348 293.185,635	11.503
3	341.439,348 293.185,635	4	341.372,203 293.244,28	89.15
4	341.372,203 293.244,28	5	341.368,678 293.241,537	4.467
5	341.368,678 293.241,537	1	341.363,213 293.237,285	6.924

**** Lungimile segmentelor sunt determinate în planul de proiecție Stereo 70 și sunt rotunjite la 1 milimetru.**

***** Distanța dintre puncte este formată din segmente cumulate ce sunt mai mici decât valoarea 1 milimetru.**

**DATE DESPRE IMOBILUL NR. 5154**

Oficiul de Cadastru și Publicitate Imobiliară DOLJ
Biroul de Cadastru și Publicitate Imobiliară Craiova

A. Partea I. Descrierea imobilului

TEREN Extravilan

Adresa: Jud. Dolj, T64,P14

Nr. Crt	Nr cadastral Nr. topografic	Suprafața* (mp)	Observații / Referințe
A1		1.944	Sector cadastral:15 Teren neimprejmuit;

B. Partea II. Proprietari și acte

Inscrieri privitoare la dreptul de proprietate și alte drepturi reale	Referințe
/	
Act Administrativ nr. TDP 1372-58815, din 04/11/1111 emis de CJS DAPT DOLJ;	
B1	A1
Intabulare, drept de PROPRIETATE, dobandit prin Reconstituire, cota actuala 1/1, cota initiala 1/1	
1) VASILE P ION	

C. Partea III. SARCINI .

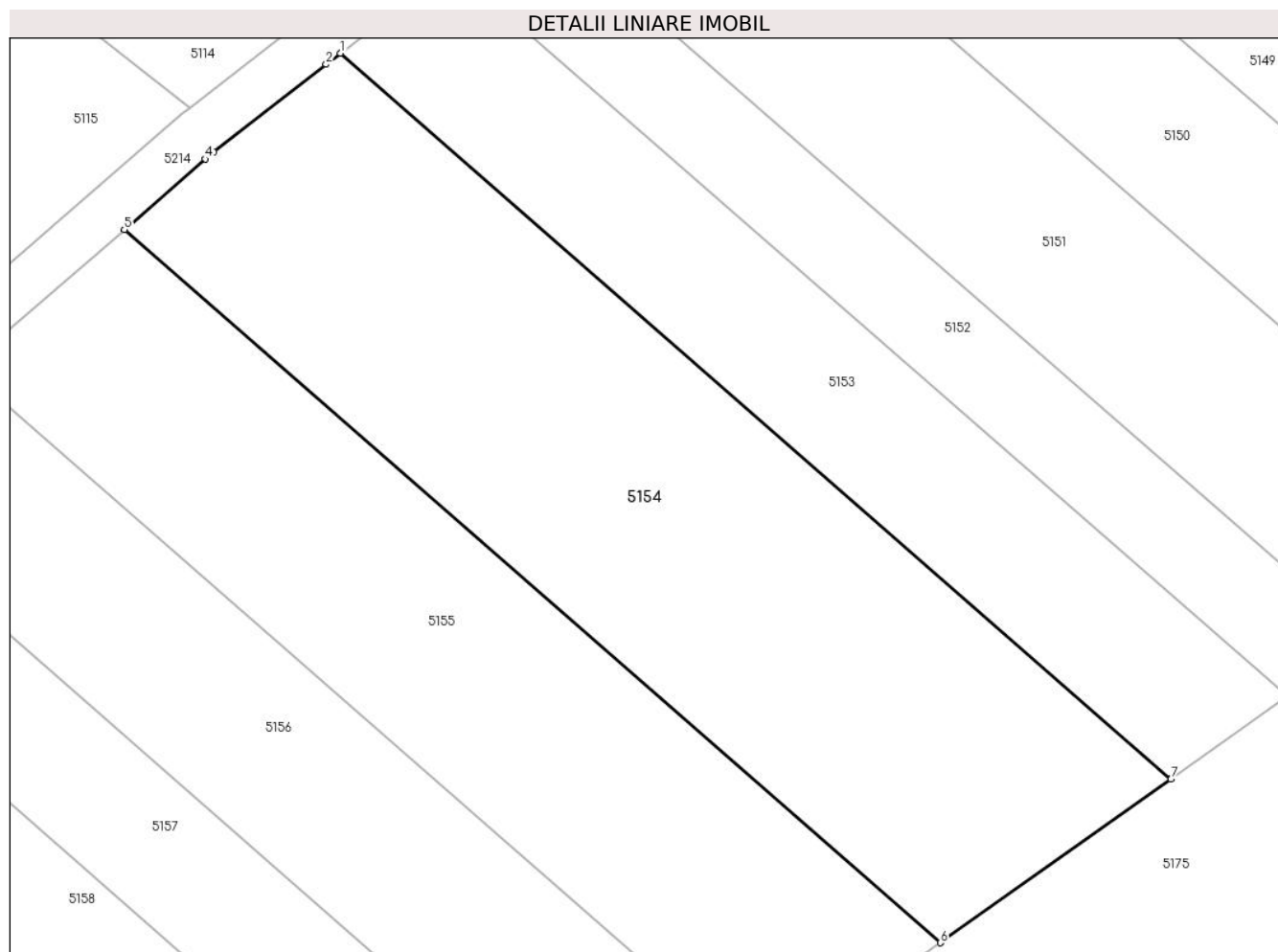
Inscrieri privind dezmembramintele dreptului de proprietate, drepturi reale de garanție și sarcini	Referințe
NU SUNT	

Anexa Nr. 1 La Partea I

Teren

Nr cadastral	Suprafața (mp)*	Observații / Referințe
	1.944	

* Suprafața este determinată în planul de proiecție Stereo 70.



Date referitoare la teren

Crt	Categorie folosință	Intra vilan	Suprafața (mp)	Tarla	Parcelă	Nr. topo	Observații / Referințe
1	arabil	NU	1.944	64	14	-	

Lungime Segmente

1) Valorile lungimilor segmentelor sunt obținute din proiecție în plan.

Punct început	X / Y	Punct sfârșit	X / Y	Lungime segment (** (m)
1	341.363,213 293.237,285	2	341.362,06 293.236,388	1.461
2	341.362,06 293.236,388	3	341.353,022 293.229,355	11.452
3	341.353,022 293.229,355	4	341.352,365 293.228,785	0.87
4	341.352,365 293.228,785	5	341.345,836 293.223,13	8.638
5	341.345,836 293.223,13	6	341.411,419 293.165,849	87.076

Punct început	X / Y	Punct sfârșit	X / Y	Lungime segment (** (m)
6	341.411,419 293.165,849	7	341.429,962 293.178,985	22.724
7	341.429,962 293.178,985	1	341.363,213 293.237,285	88.625

** Lungimile segmentelor sunt determinate în planul de proiecție Stereo 70 și sunt rotunjite la 1 milimetru.

*** Distanța dintre puncte este formată din segmente cumulate ce sunt mai mici decât valoarea 1 milimetru.

**DATE DESPRE IMOBILUL NR. 5155**

Oficiul de Cadastru și Publicitate Imobiliară DOLJ
Biroul de Cadastru și Publicitate Imobiliară Craiova

A. Partea I. Descrierea imobilului

TEREN Extravilan

Adresa: Jud. Dolj, T64,P15

Nr. Crt	Nr cadastral Nr. topografic	Suprafața* (mp)	Observații / Referințe
A1		1.453	Sector cadastral:15 Teren neimpregmuit;

B. Partea II. Proprietari și acte

Inscrieri privitoare la dreptul de proprietate și alte drepturi reale		Referințe
/		
Act Administrativ nr. TDP 12269, din 04/11/1111 emis de CJS DAPT DOLJ;		
B1	Intabulare, drept de PROPRIETATE, dobandit prin Reconstituire, cota actuala 1/1, cota initiala 1/1 1) DELIU I VASILE	A1

C. Partea III. SARCINI .

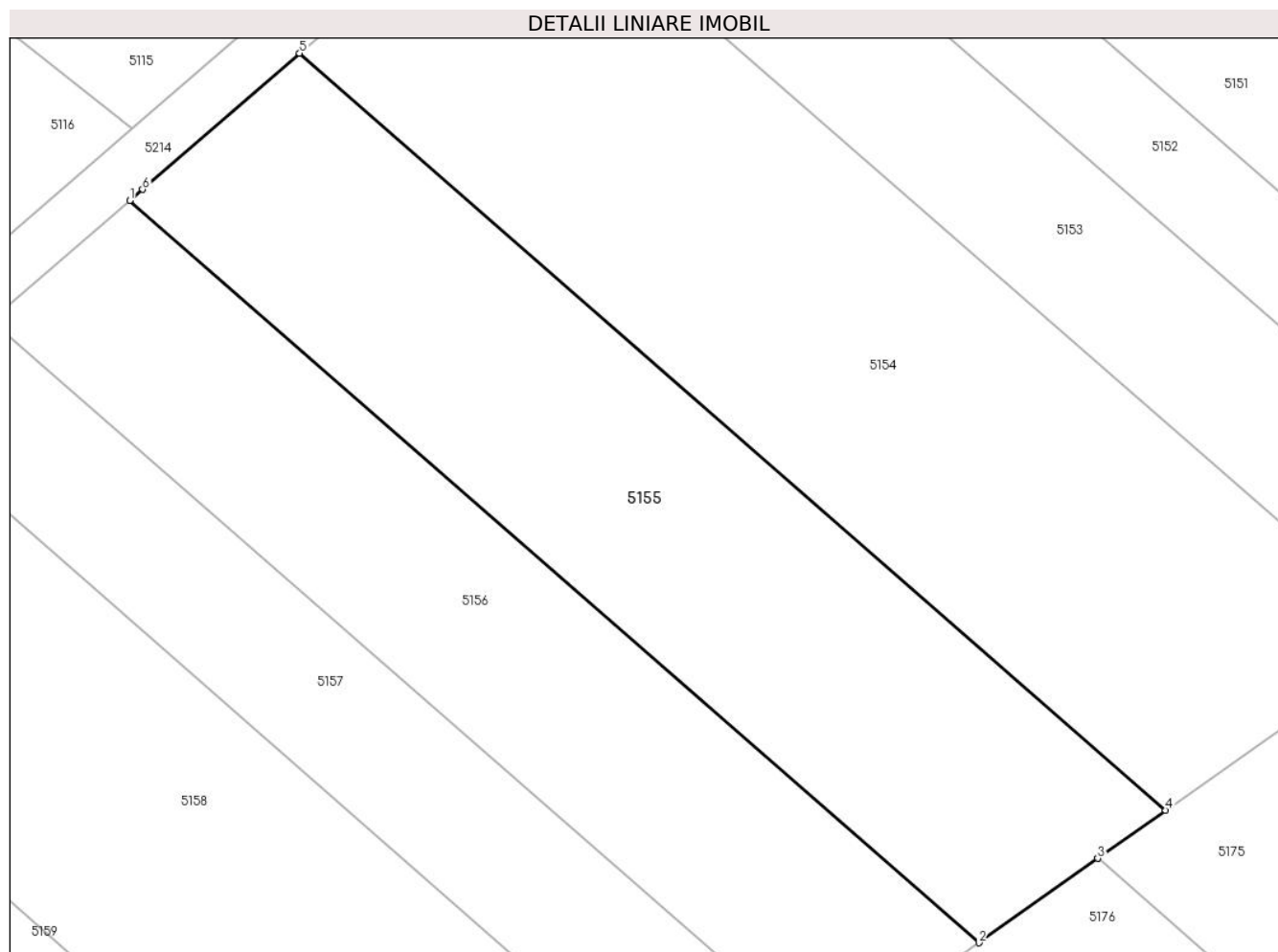
Inscrieri privind dezmembramintele dreptului de proprietate, drepturi reale de garanție și sarcini	Referințe
NU SUNT	

Anexa Nr. 1 La Partea I

Teren

Nr cadastral	Suprafața (mp)*	Observații / Referințe
	1.453	

* Suprafața este determinată în planul de proiecție Stereo 70.



Date referitoare la teren

Crt	Categorie folosință	Intra vilan	Suprafața (mp)	Tarla	Parcelă	Nr. topo	Observații / Referințe
1	arabil	NU	1.453	64	15	-	

Lungime Segmente

1) Valorile lungimilor segmentelor sunt obținute din proiecție în plan.

Punct început	X / Y	Punct sfârșit	X / Y	Lungime segment (** (m)
1	341.332,976 293.211,988	2	341.397,275 293.155,828	85.372
2	341.397,275 293.155,828	3	341.406,284 293.162,211	11.041
3	341.406,284 293.162,211	4	341.411,419 293.165,849	6.293
4	341.411,419 293.165,849	5	341.345,836 293.223,13	87.076
5	341.345,836 293.223,13	6	341.333,952 293.212,834	15.724

Punct început	X / Y	Punct sfârșit	X / Y	Lungime segment (** (m)
6	341.333,952 293.212,834	1	341.332,976 293.211,988	1.292

** Lungimile segmentelor sunt determinate în planul de proiecție Stereo 70 și sunt rotunjite la 1 milimetru.

*** Distanța dintre puncte este formată din segmente cumulate ce sunt mai mici decât valoarea 1 milimetru.

**DATE DESPRE IMOBILUL NR. 5156**

Oficiul de Cadastru și Publicitate Imobiliară DOLJ
Biroul de Cadastru și Publicitate Imobiliară Craiova

A. Partea I. Descrierea imobilului

TEREN Extravilan

Adresa: Jud. Dolj, T64,P16

Nr. Crt	Nr cadastral Nr. topografic	Suprafața* (mp)	Observații / Referințe
A1		Din acte: 1.551 Masurata: 1.162	Sector cadastral:15 Teren neimprejmuit;

B. Partea II. Proprietari și acte

Inscrieri privitoare la dreptul de proprietate și alte drepturi reale		Referințe
/		
Act Administrativ nr. TDP 1755-2220, din 04/11/1111 emis de CJS DAPT DOLJ;		
B1	Intabulare, drept de PROPRIETATE, dobandit prin Reconstituire, cota actuala 1/1, cota initiala 1/1 1) DELIU I IOANA 2) DELIU I ION	A1

C. Partea III. SARCINI .

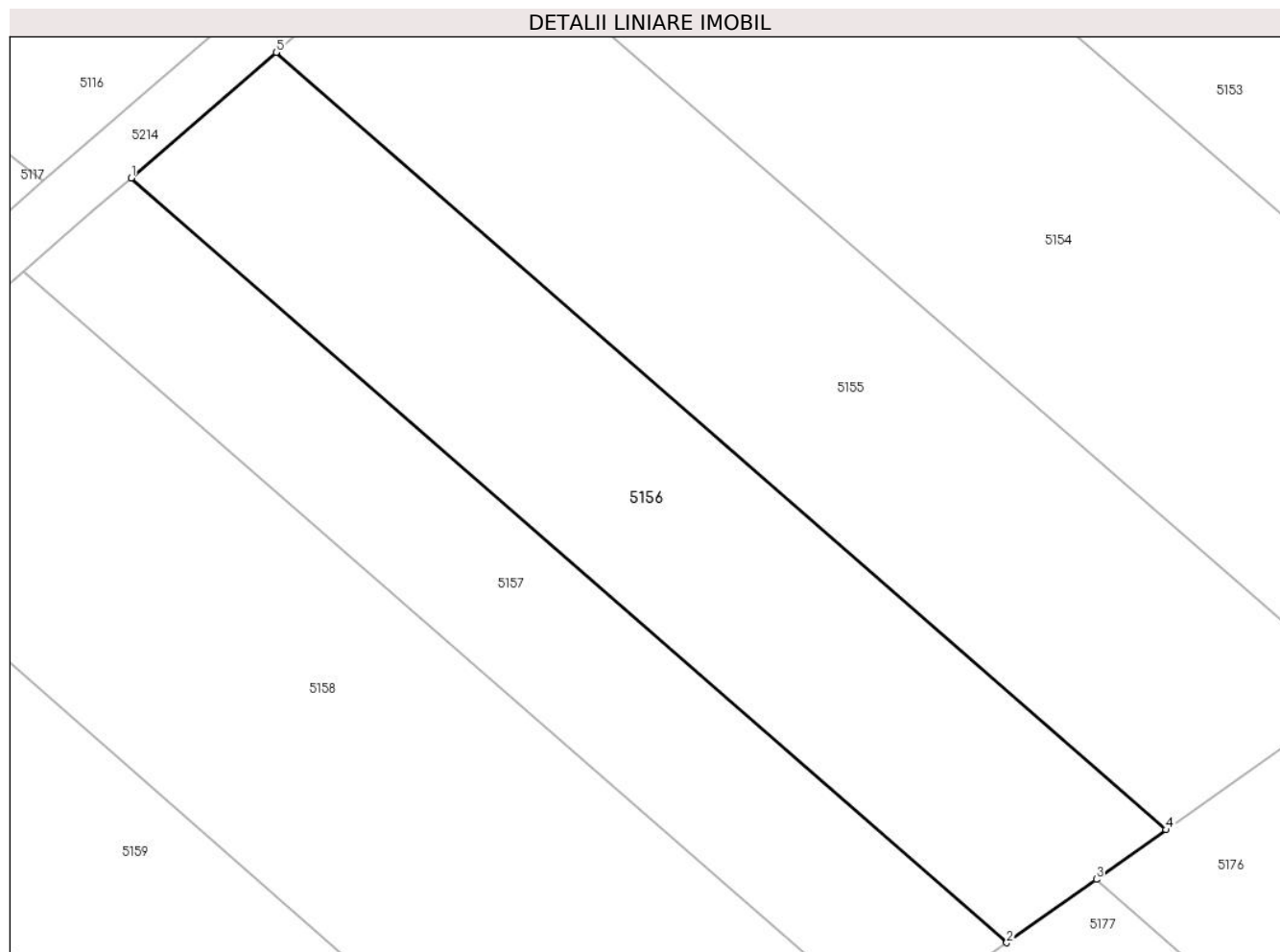
Inscrieri privind dezmembramintele dreptului de proprietate, drepturi reale de garanție și sarcini	Referințe
NU SUNT	

Anexa Nr. 1 La Partea I

Teren

Nr cadastral	Suprafața (mp)*	Observații / Referințe
	Din acte: 1.551 Masurata: 1.162	

* Suprafața este determinată în planul de proiecție Stereo 70.



Date referitoare la teren

Crt	Categorie folosință	Intra vilan	Suprafața (mp)	Tarla	Parcelă	Nr. topo	Observații / Referințe
1	arabil	NU	1.162	64	16	-	

Lungime Segmente

1) Valorile lungimilor segmentelor sunt obținute din proiecție în plan.

Punct început	X / Y	Punct sfârșit	X / Y	Lungime segment (** (m)
1	341.322,503 293.202,916	2	341.385,757 293.147,669	83.984
2	341.385,757 293.147,669	3	341.392,23 293.152,254	7.932
3	341.392,23 293.152,254	4	341.397,275 293.155,828	6.183
4	341.397,275 293.155,828	5	341.332,976 293.211,988	85.372
5	341.332,976 293.211,988	1	341.322,503 293.202,916	13.856

**** Lungimile segmentelor sunt determinate în planul de proiecție Stereo 70 și sunt rotunjite la 1 milimetru.**

***** Distanța dintre puncte este formată din segmente cumulate ce sunt mai mici decât valoarea 1 milimetru.**

**DATE DESPRE IMOBILUL NR. 5157**

Oficiul de Cadastru și Publicitate Imobiliară DOLJ
Biroul de Cadastru și Publicitate Imobiliară Craiova

A. Partea I. Descrierea imobilului

TEREN Extravilan

Adresa: Jud. Dolj, T64,P17

Nr. Crt	Nr cadastral Nr. topografic	Suprafața* (mp)	Observații / Referințe
A1		849	Sector cadastral:15 Teren neimprejmuit;

B. Partea II. Proprietari și acte

Inscrieri privitoare la dreptul de proprietate și alte drepturi reale		Referințe
/		
Act Normativ nr. 7, din 04/11/1111 emis de PARLAMENTUL ROMÂNIEI;		
B1	Inscrierea provizorie, drept de PROPRIETATE, dobandit prin Lege, cota actuala 1/1, cota initiala 1/1	A1
1) NEIDENTIFICAT NEIDENTIFICAT, CIF:0000000000000		

C. Partea III. SARCINI .

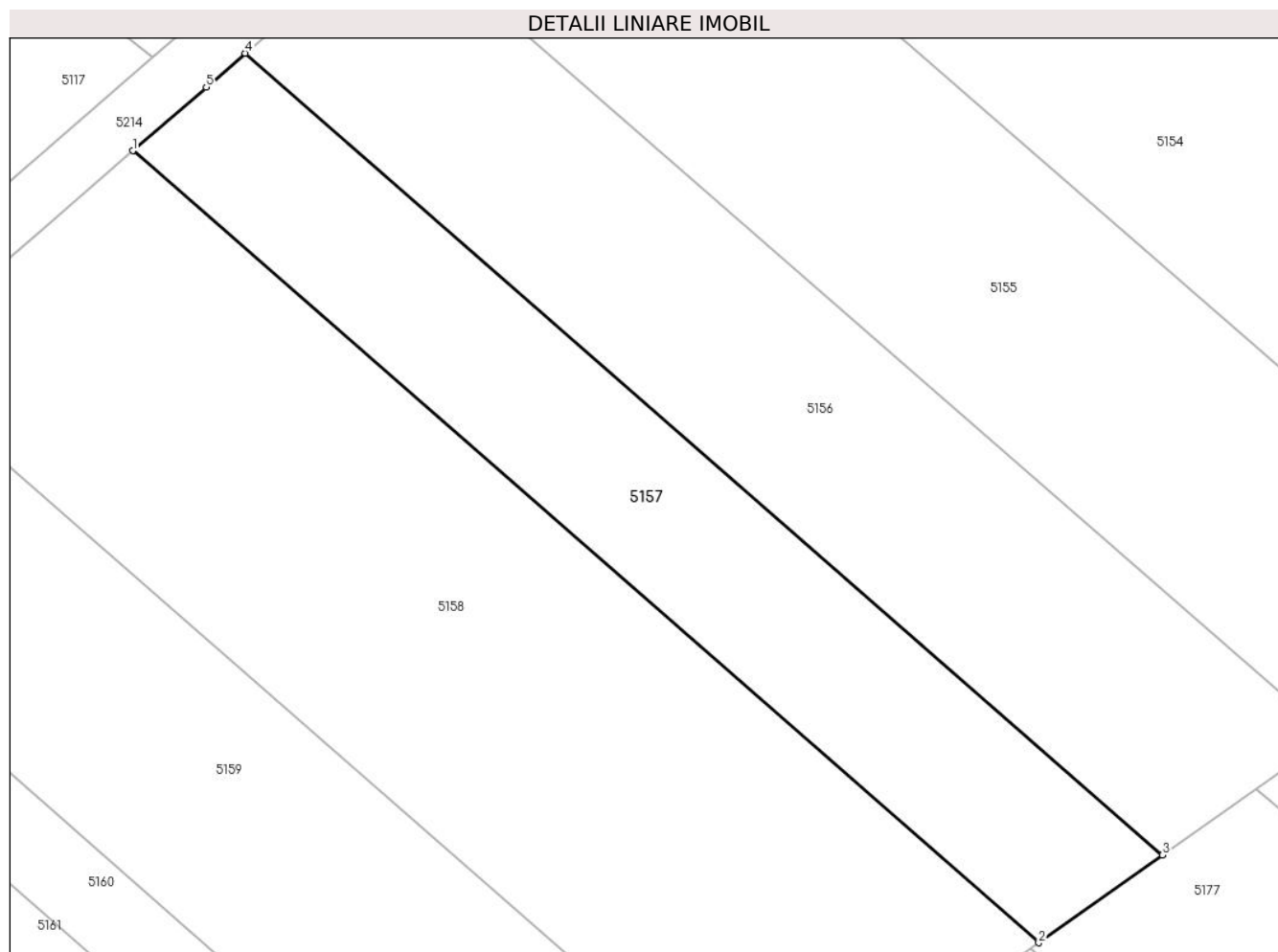
Inscrieri privind dezmembramintele dreptului de proprietate, drepturi reale de garanție și sarcini	Referințe
NU SUNT	

Anexa Nr. 1 La Partea I

Teren

Nr cadastral	Suprafața (mp)*	Observații / Referințe
	849	

* Suprafața este determinată în planul de proiecție Stereo 70.



Date referitoare la teren

Crt	Categorie folosință	Intra vilan	Suprafața (mp)	Tarla	Parcelă	Nr. topo	Observații / Referințe
1	arabil	NU	849	64	17	-	

Lungime Segmente

1) Valorile lungimilor segmentelor sunt obținute din proiecție în plan.

Punct început	X / Y	Punct sfârșit	X / Y	Lungime segment (** (m)
1	341.314,74 293.196,191	2	341.377,22 293.141,62	82.956
2	341.377,22 293.141,62	3	341.385,757 293.147,669	10.463
3	341.385,757 293.147,669	4	341.322,503 293.202,916	83.984
4	341.322,503 293.202,916	5	341.319,811 293.200,583	3.562
5	341.319,811 293.200,583	1	341.314,74 293.196,191	6.709

**** Lungimile segmentelor sunt determinate în planul de proiecție Stereo 70 și sunt rotunjite la 1 milimetru.**

***** Distanța dintre puncte este formată din segmente cumulate ce sunt mai mici decât valoarea 1 milimetru.**

**DATE DESPRE IMOBILUL NR. 5158**

Oficiul de Cadastru și Publicitate Imobiliară DOLJ
Biroul de Cadastru și Publicitate Imobiliară Craiova

A. Partea I. Descrierea imobilului

TEREN Extravilan

Adresa: Jud. Dolj, T64,P18

Nr. Crt	Nr cadastral Nr. topografic	Suprafața* (mp)	Observații / Referințe
A1		1.800	Sector cadastral:15 Teren neimprejmuit;

B. Partea II. Proprietari și acte

Inscrieri privitoare la dreptul de proprietate și alte drepturi reale	Referințe
/	
Act Normativ nr. 7, din 13/03/1996 emis de PARLAMENTUL ROMÂNIEI;	
B1	Inscrierea provizorie, drept de PROPRIETATE, dobandit prin Lege, cota actuala 1/1, cota initiala 1/1
	1) NEIDENTIFICAT NEIDENTIFICAT, CIF:00000000000000

C. Partea III. SARCINI .

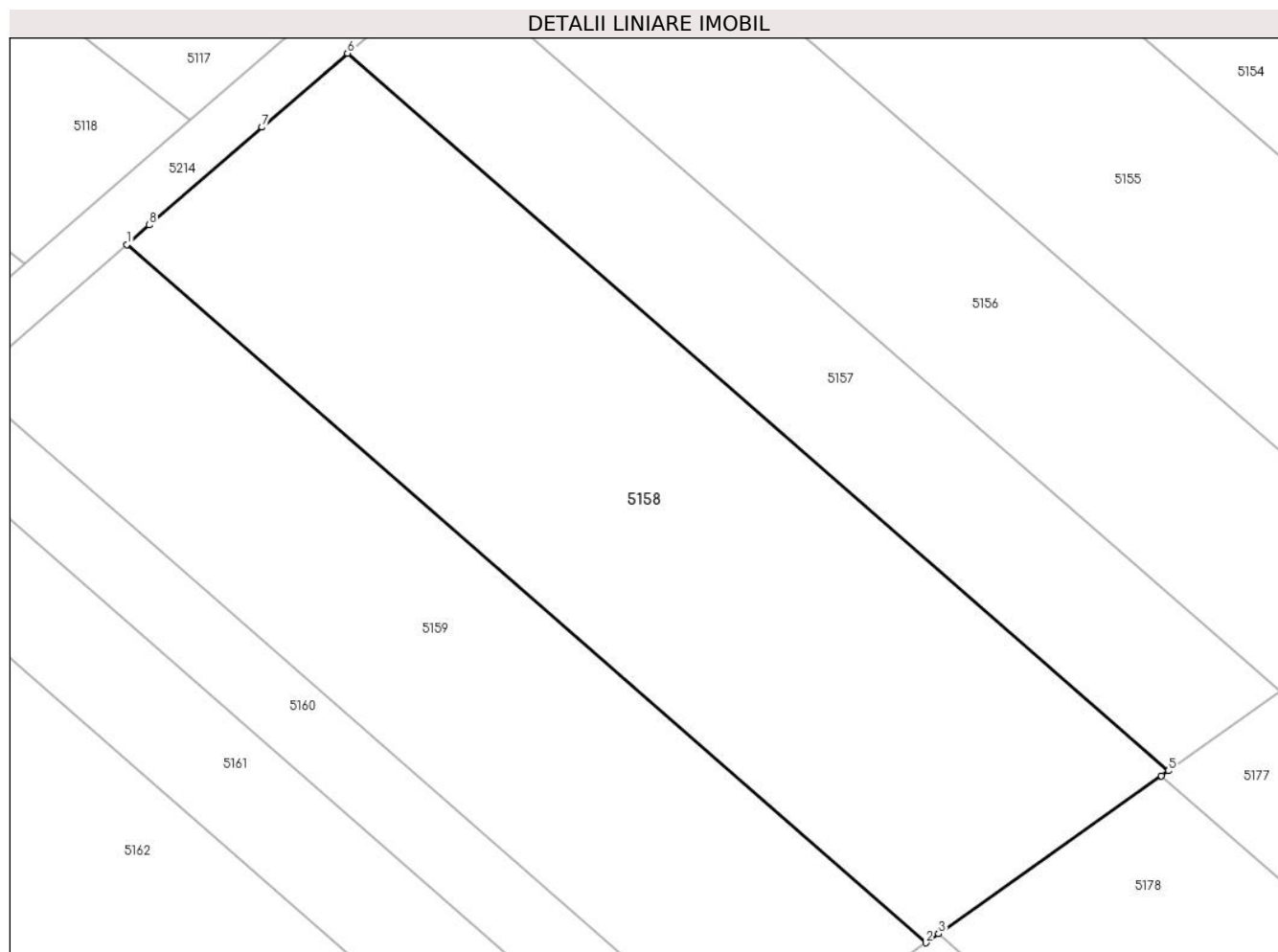
Inscrieri privind dezmembramintele dreptului de proprietate, drepturi reale de garanție și sarcini	Referințe
NU SUNT	

Anexa Nr. 1 La Partea I

Teren

Nr cadastral	Suprafața (mp)*	Observații / Referințe
	1.800	

* Suprafața este determinată în planul de proiecție Stereo 70.



Date referitoare la teren

Crt	Categorie folosință	Intravilan	Suprafața (mp)	Tarla	Parcelă	Nr. topo	Observații / Referințe
1	arabil	NU	1.800	64	18	-	

Lungime Segmente

1) Valorile lungimilor segmentelor sunt obținute din proiecție în plan.

Punct început	X / Y	Punct sfârșit	X / Y	Lungime segment (** (m)
1	341.297,956 293.181,65	2	341.358,76 293.128,542	80.732
2	341.358,76 293.128,542	3	341.359,723 293.129,225	1.181
3	341.359,723 293.129,225	4	341.376,689 293.141,244	20.792
4	341.376,689 293.141,244	5	341.377,22 293.141,62	0.651
5	341.377,22 293.141,62	6	341.314,74 293.196,191	82.956

Punct început	X / Y	Punct sfârșit	X / Y	Lungime segment (** (m)
6	341.314,74 293.196,191	7	341.308,251 293.190,569	8.586
7	341.308,251 293.190,569	8	341.299,655 293.183,122	11.373
8	341.299,655 293.183,122	1	341.297,956 293.181,65	2.248

** Lungimile segmentelor sunt determinate în planul de proiecție Stereo 70 și sunt rotunjite la 1 milimetru.

*** Distanța dintre puncte este formată din segmente cumulate ce sunt mai mici decât valoarea 1 milimetru.



DATE DESPRE IMOBILUL NR. 5159

Oficiul de Cadastru și Publicitate Imobiliară DOLJ
Biroul de Cadastru și Publicitate Imobiliară Craiova

A. Partea I. Descrierea imobilului

TEREN Extravilan

Adresa: Jud. Dolj, T64,P19

Nr. Crt	Nr cadastral Nr. topografic	Suprafața* (mp)	Observații / Referințe
A1	34815	1.269	Sector cadastral:15 Teren neimprejmuit;

B. Partea II. Proprietari și acte

Inscrieri privitoare la dreptul de proprietate și alte drepturi reale		Referințe
24536 / 04/11/1111		
Act Notarial nr. CERTIFICAT DE MOSTENITOR NR.156, din 04/11/1111 emis de NP MOCANU COCUTA (act notarial nr CERTIFICAT DE MOSTENITOR NR.100 din 16.04.2004, emis de BNP STOENESCU FLOREA;act administrativ nr TITLU DE PROPRIETATE NR.1089-45342 din 13.05.1994, emis de COMISIA JUDETEANA PENTRU STABILIREA DREPTULUI DE PROPRIETATE ASUPRA TERENURILOR;act notarial nr CERTIFICAT DE MOSTENITOR NR.99 din 16.03.2004, emis de BNP STOENESCU FLOREA);		
B1	Intabulare, drept de PROPRIETATE, dobandit prin Succesiune, cota actuala 1/2, cota initiala 1/2 1) GOLEA DORINA <i>OBSERVATII: def Chilom Victoria, Chilom Elena, Golea Vasilica</i>	A1
B2	Intabulare, drept de PROPRIETATE, dobandit prin Succesiune, cota actuala 1/2, cota initiala 1/2 1) GOLEA FLORIN <i>OBSERVATII: def Chilom Victoria, Chilom Elena, Golea Vasilica</i>	A1

C. Partea III. SARCINI .

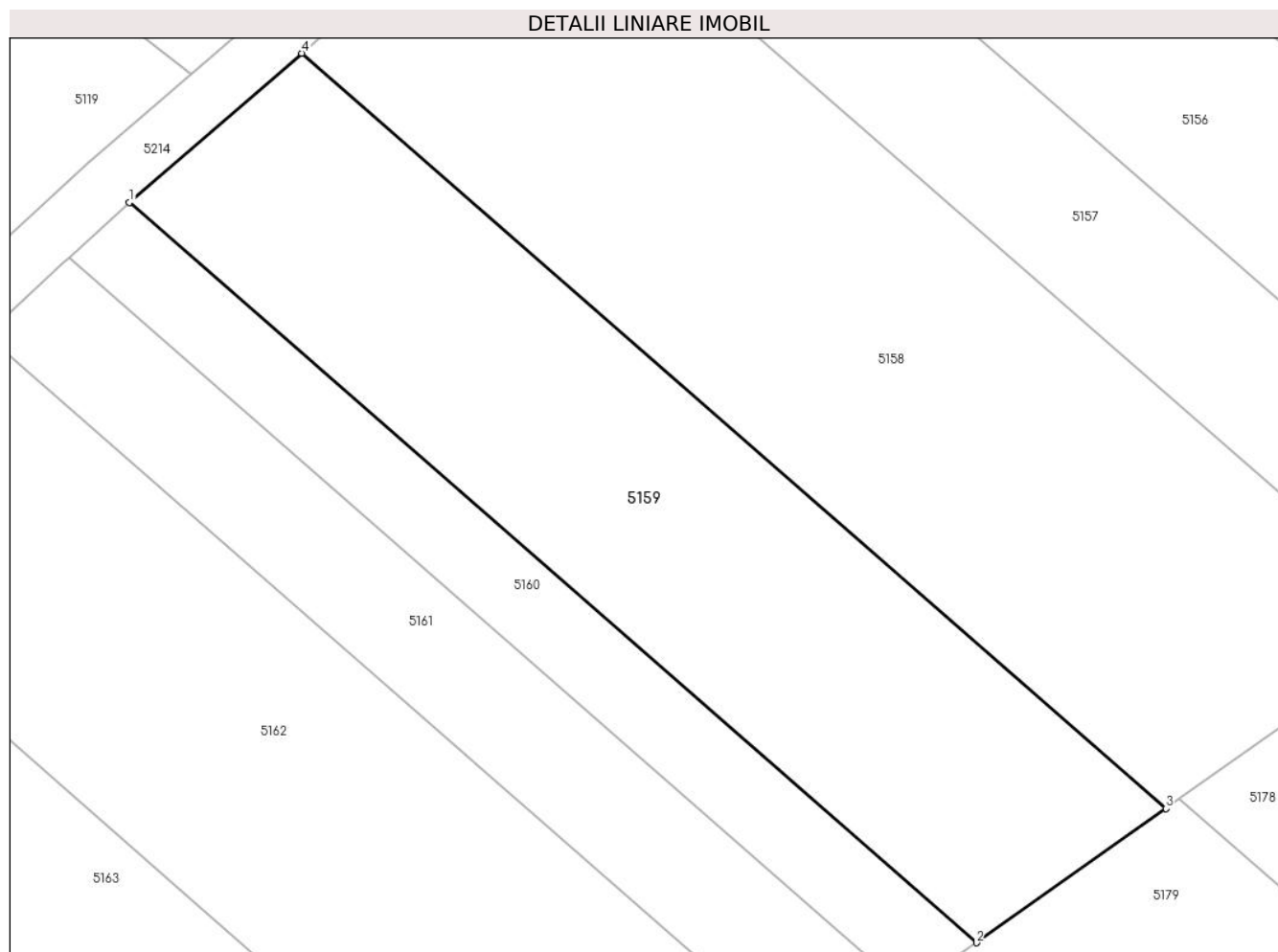
Inscrieri privind dezmembramintele dreptului de proprietate, drepturi reale de garanție și sarcini	Referințe
NU SUNT	

Anexa Nr. 1 La Partea I

Teren

Nr cadastral	Suprafața (mp)*	Observații / Referințe
34815	1.269	

* Suprafața este determinată în planul de proiecție Stereo 70.



Date referitoare la teren

Crt	Categorie folosință	Intra vilan	Suprafața (mp)	Tarla	Parcelă	Nr. topo	Observații / Referințe
1	arabil	NU	1.269	64	19	-	

Lungime Segmente

1) Valorile lungimilor segmentelor sunt obținute din proiecție în plan.

Punct început	X / Y	Punct sfârșit	X / Y	Lungime segment (** (m)
1	341.285,839 293.171,153	2	341.345,434 293.119,102	79.126
2	341.345,434 293.119,102	3	341.358,76 293.128,542	16.331
3	341.358,76 293.128,542	4	341.297,956 293.181,65	80.732
4	341.297,956 293.181,65	1	341.285,839 293.171,153	16.031

** Lungimile segmentelor sunt determinate în planul de proiecție Stereo 70 și sunt rotunjite la 1 milimetru.

***** Distanţa dintre puncte este formată din segmente cumulate ce sunt mai mici decât valoarea 1 milimetru.**

**DATE DESPRE IMOBILUL NR. 5160**

Oficiul de Cadastru și Publicitate Imobiliară DOLJ
Biroul de Cadastru și Publicitate Imobiliară Craiova

A. Partea I. Descrierea imobilului

TEREN Extravilan

Adresa: Jud. Dolj, T64,P19/1

Nr. Crt	Nr cadastral Nr. topografic	Suprafața* (mp)	Observații / Referințe
A1		452	Sector cadastral:15 Teren neimprejmuit;

B. Partea II. Proprietari și acte

Inscrieri privitoare la dreptul de proprietate și alte drepturi reale	Referințe
/	
Act Normativ nr. 7, din 04/11/1111 emis de PARLAMENTUL ROMÂNIEI;	
B1	Inscrierea provizorie, drept de PROPRIETATE, dobandit prin Lege, cota actuala 1/1, cota initiala 1/1
	1) NEIDENTIFICAT NEIDENTIFICAT, CIF:0000000000000

C. Partea III. SARCINI .

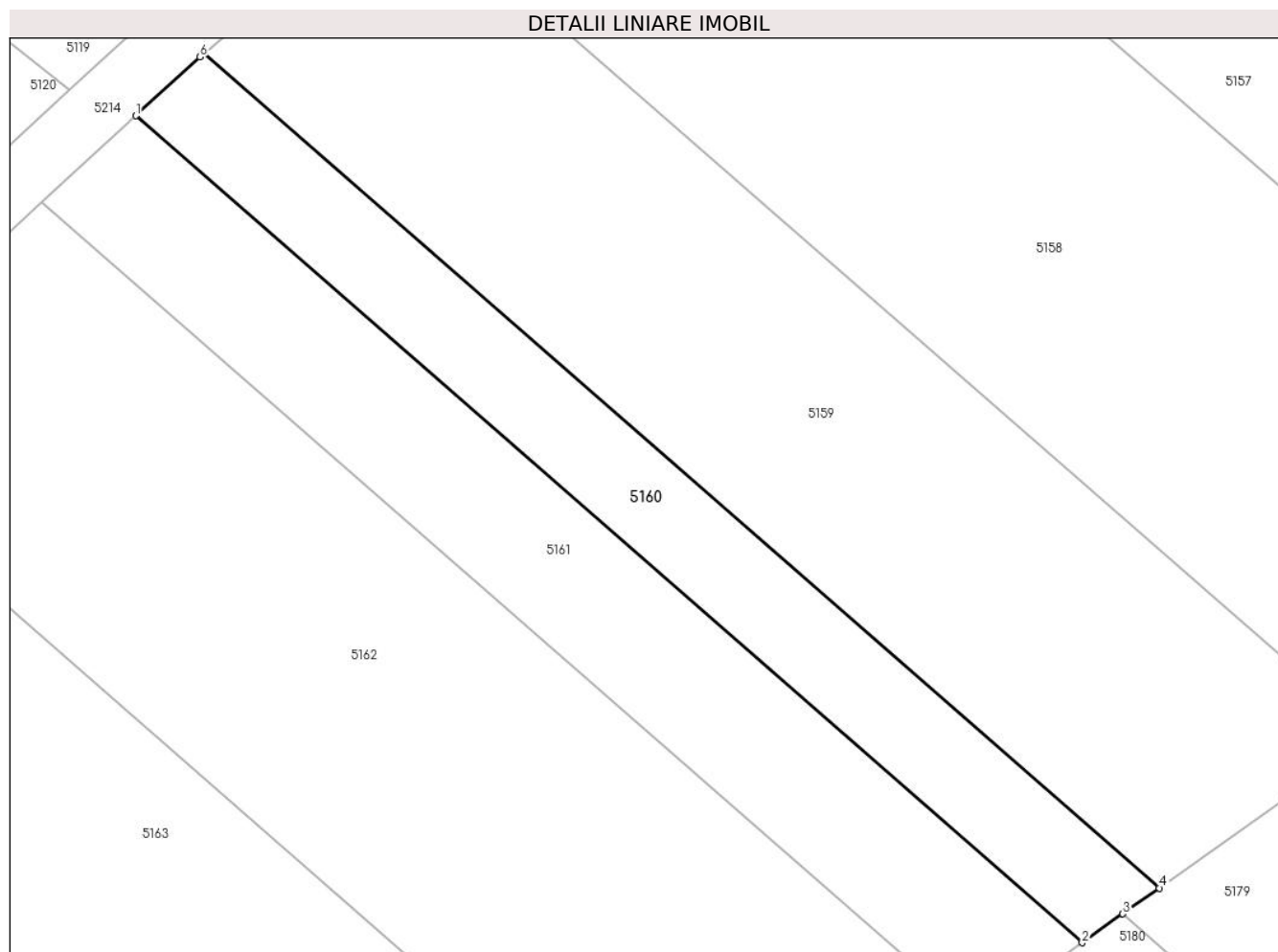
Inscrieri privind dezmembramintele dreptului de proprietate, drepturi reale de garanție și sarcini	Referințe
NU SUNT	

Anexa Nr. 1 La Partea I

Teren

Nr cadastral	Suprafața (mp)*	Observații / Referințe
	452	

* Suprafața este determinată în planul de proiecție Stereo 70.



Date referitoare la teren

Crt	Categorie folosință	Intravilan	Suprafața (mp)	Tarla	Parcelă	Nr. topo	Observații / Referințe
1	arabil	NU	452	64	19/1	-	

Lungime Segmente

1) Valorile lungimilor segmentelor sunt obținute din proiecție în plan.

Punct început	X / Y	Punct sfârșit	X / Y	Lungime segment (** (m)
1	341.281,574 293.167,258	2	341.340,618 293.115,689	78.394
2	341.340,618 293.115,689	3	341.343,156 293.117,488	3.111
3	341.343,156 293.117,488	4	341.345,434 293.119,102	2.792
4	341.345,434 293.119,102	5	341.285,839 293.171,153	79.126
5	341.285,839 293.171,153	6	341.285,568 293.170,918	0.359

Punct început	X / Y	Punct sfârșit	X / Y	Lungime segment (** (m)
6	341.285,568 293.170,918	1	341.281,574 293.167,258	5.417

** Lungimile segmentelor sunt determinate în planul de proiecție Stereo 70 și sunt rotunjite la 1 milimetru.

*** Distanța dintre puncte este formată din segmente cumulate ce sunt mai mici decât valoarea 1 milimetru.

**DATE DESPRE IMOBILUL NR. 5161**

Oficiul de Cadastru și Publicitate Imobiliară DOLJ
Biroul de Cadastru și Publicitate Imobiliară Craiova

A. Partea I. Descrierea imobilului

TEREN Extravilan

Adresa: Jud. Dolj, T64,P20

Nr. Crt	Nr cadastral Nr. topografic	Suprafața* (mp)	Observații / Referințe
A1		617	Sector cadastral:15 Teren neimprejmuit;

B. Partea II. Proprietari și acte

Inscrieri privitoare la dreptul de proprietate și alte drepturi reale		Referințe
/		
Act Normativ nr. 7, din 04/11/1111 emis de PARLAMENTUL ROMÂNIEI;		
B1	Inscrierea provizorie, drept de PROPRIETATE, dobandit prin Lege, cota actuala 1/1, cota initiala 1/1	A1
1) NEIDENTIFICAT NEIDENTIFICAT, CIF:0000000000000		

C. Partea III. SARCINI .

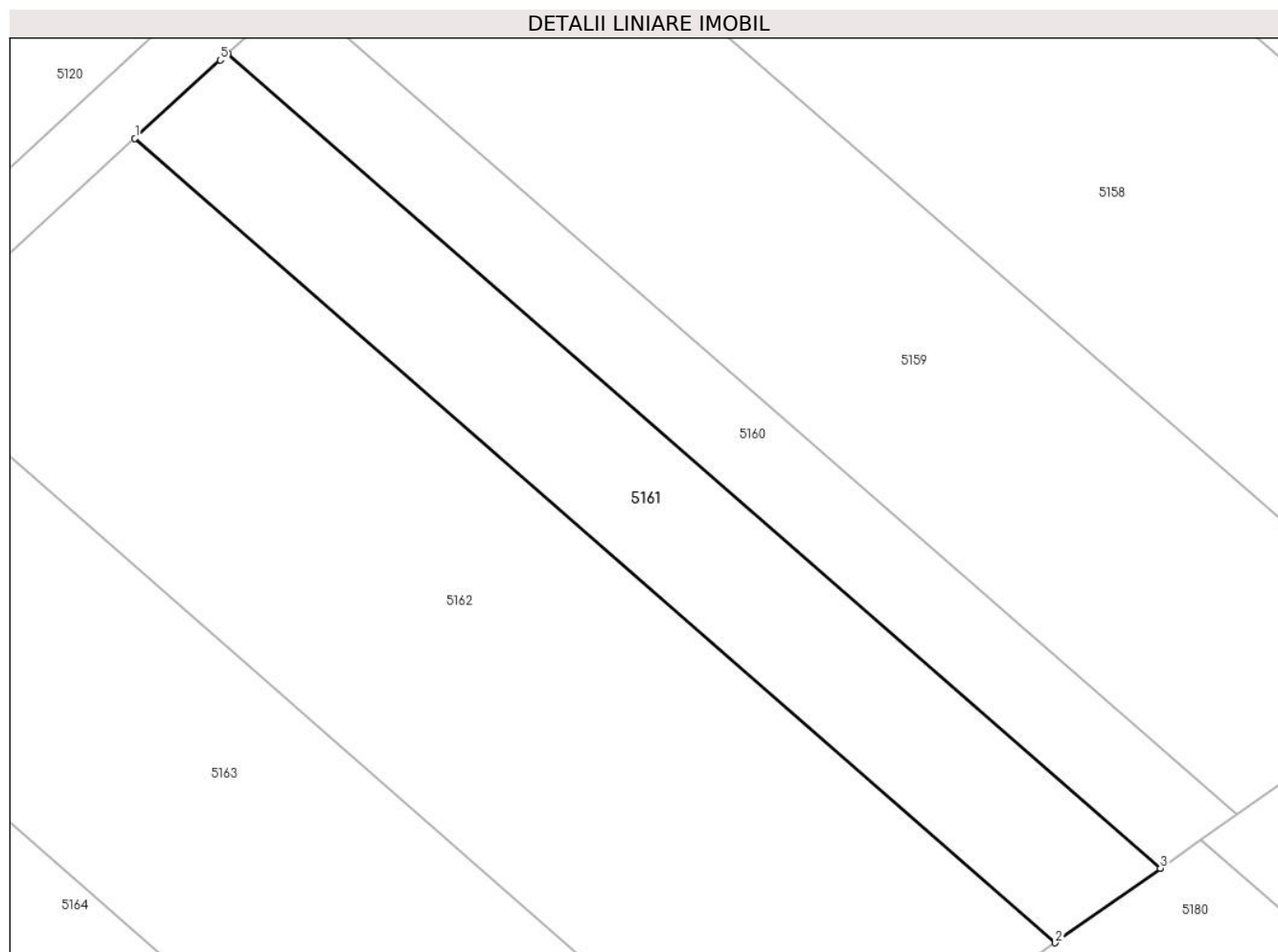
Inscrieri privind dezmembramintele dreptului de proprietate, drepturi reale de garanție și sarcini	Referințe
NU SUNT	

Anexa Nr. 1 La Partea I

Teren

Nr cadastral	Suprafața (mp)*	Observații / Referințe
	617	

* Suprafața este determinată în planul de proiecție Stereo 70.



Date referitoare la teren

Crt	Categorie folosință	Intravilan	Suprafața (mp)	Tarla	Parcelă	Nr. topo	Observații / Referințe
1	arabil	NU	617	64	20	-	

Lungime Segmente

1) Valorile lungimilor segmentelor sunt obținute din proiecție în plan.

Punct început	X / Y	Punct sfârșit	X / Y	Lungime segment (** (m)
1	341.275,698 293.161,872	2	341.333,968 293.110,978	77.367
2	341.333,968 293.110,978	3	341.340,618 293.115,689	8.15
3	341.340,618 293.115,689	4	341.281,574 293.167,258	78.394
4	341.281,574 293.167,258	5	341.281,107 293.166,83	0.633
5	341.281,107 293.166,83	1	341.275,698 293.161,872	7.338

**** Lungimile segmentelor sunt determinate în planul de proiecție Stereo 70 și sunt rotunjite la 1 milimetru.**

***** Distanța dintre puncte este formată din segmente cumulate ce sunt mai mici decât valoarea 1 milimetru.**

**DATE DESPRE IMOBILUL NR. 5162**

Oficiul de Cadastru și Publicitate Imobiliară DOLJ
 Biroul de Cadastru și Publicitate Imobiliară Craiova

A. Partea I. Descrierea imobilului

TEREN Extravilan

Adresa: Jud. Dolj, T64,P21

Nr. Crt	Nr cadastral Nr. topografic	Suprafața* (mp)	Observații / Referințe
A1		Din acte: 1.356 Masurata: 1.551	Sector cadastral:15 Teren neimprejmut;

B. Partea II. Proprietari și acte

Inscrieri privitoare la dreptul de proprietate și alte drepturi reale		Referințe
/		
Act Administrativ nr. TDP 1193-59371, din 04/11/1111 emis de CJS DAPT DOLJ;		
B1	Intabulare, drept de PROPRIETATE, dobandit prin Reconstituire, cota actuala 1/1, cota initiala 1/1 1) PĂTRA G ION	A1

C. Partea III. SARCINI .

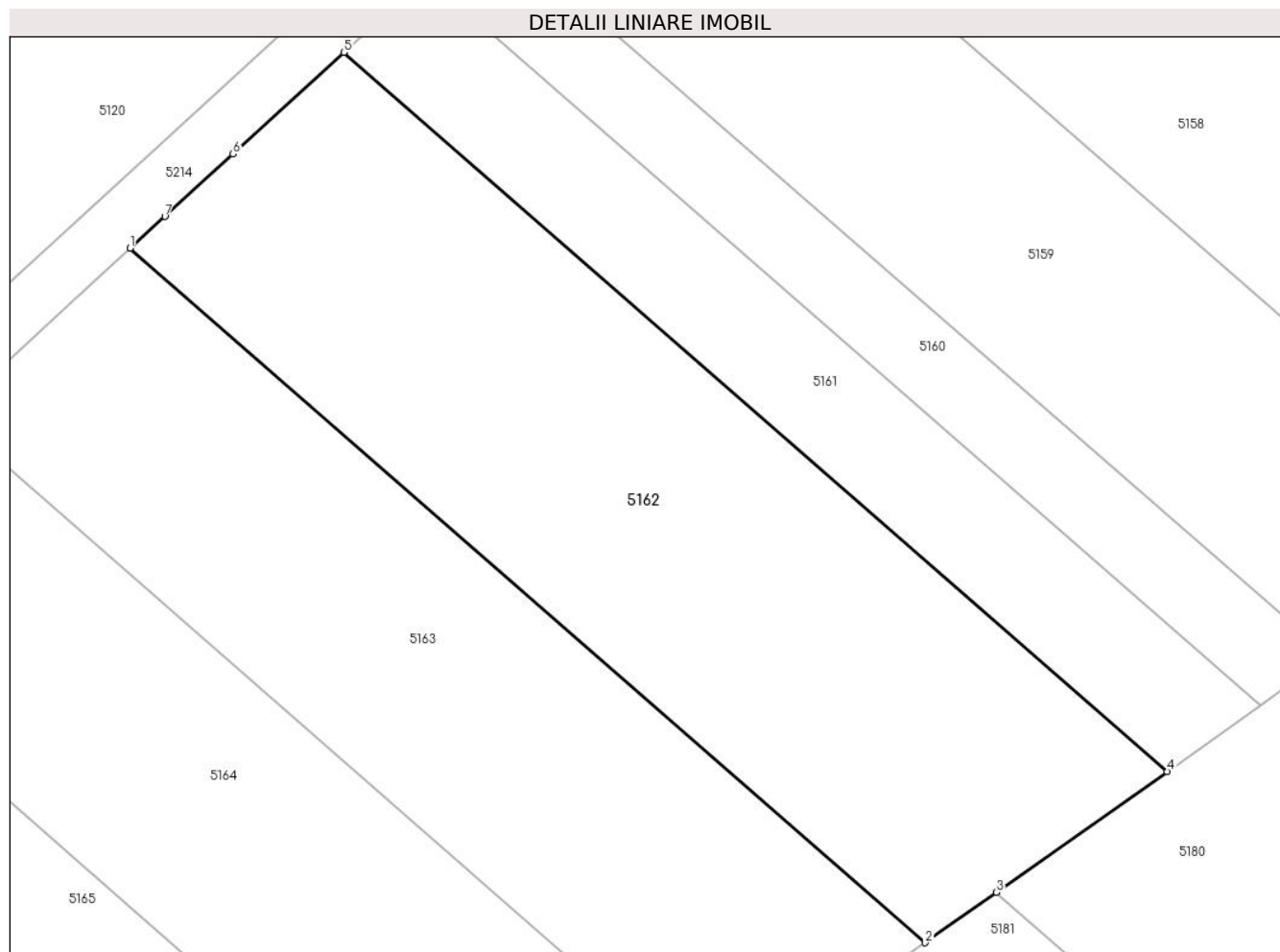
Inscrieri privind dezmembramintele dreptului de proprietate, drepturi reale de garanție și sarcini	Referințe
NU SUNT	

Anexa Nr. 1 La Partea I

Teren

Nr cadastral	Suprafața (mp)*	Observații / Referințe
	Din acte: 1.356 Masurata: 1.551	

* Suprafața este determinată în planul de proiecție Stereo 70.



Date referitoare la teren

Crt	Categorie folosință	Intravilan	Suprafața (mp)	Tarla	Parcelă	Nr. topo	Observații / Referințe
1	arabil	NU	1.551	64	21	-	

Lungime Segmente

1) Valorile lungimilor segmentelor sunt obținute din proiecție în plan.

Punct început	X / Y	Punct sfârșit	X / Y	Lungime segment (** (m)
1	341.260,568 293.148,007	2	341.316,849 293.098,851	74.725
2	341.316,849 293.098,851	3	341.321,889 293.102,421	6.176
3	341.321,889 293.102,421	4	341.333,968 293.110,978	14.803
4	341.333,968 293.110,978	5	341.275,698 293.161,872	77.367
5	341.275,698 293.161,872	6	341.267,85 293.154,68	10.645

Punct început	X / Y	Punct sfârșit	X / Y	Lungime segment (** (m)
6	341.267,85 293.154,68	7	341.263,02 293.150,254	6.551
7	341.263,02 293.150,254	1	341.260,568 293.148,007	3.326

** Lungimile segmentelor sunt determinate în planul de proiecție Stereo 70 și sunt rotunjite la 1 milimetru.

*** Distanța dintre puncte este formată din segmente cumulate ce sunt mai mici decât valoarea 1 milimetru.

**DATE DESPRE IMOBILUL NR. 5163**

Oficiul de Cadastru și Publicitate Imobiliară DOLJ
Biroul de Cadastru și Publicitate Imobiliară Craiova

A. Partea I. Descrierea imobilului

TEREN Extravilan

Adresa: Jud. Dolj, T64,P22

Nr. Crt	Nr cadastral Nr. topografic	Suprafața* (mp)	Observații / Referințe
A1		1.280	Sector cadastral:15 Teren neimprejmuit;

B. Partea II. Proprietari și acte

Inscrieri privitoare la dreptul de proprietate și alte drepturi reale	Referințe
/	
Act Normativ nr. 7, din 04/11/1111 emis de PARLAMENTUL ROMÂNIEI;	
B1	Inscrierea provizorie, drept de PROPRIETATE, dobandit prin Lege, cota actuala 1/1, cota initiala 1/1
	1) NEIDENTIFICAT NEIDENTIFICAT, CIF:0000000000000

C. Partea III. SARCINI .

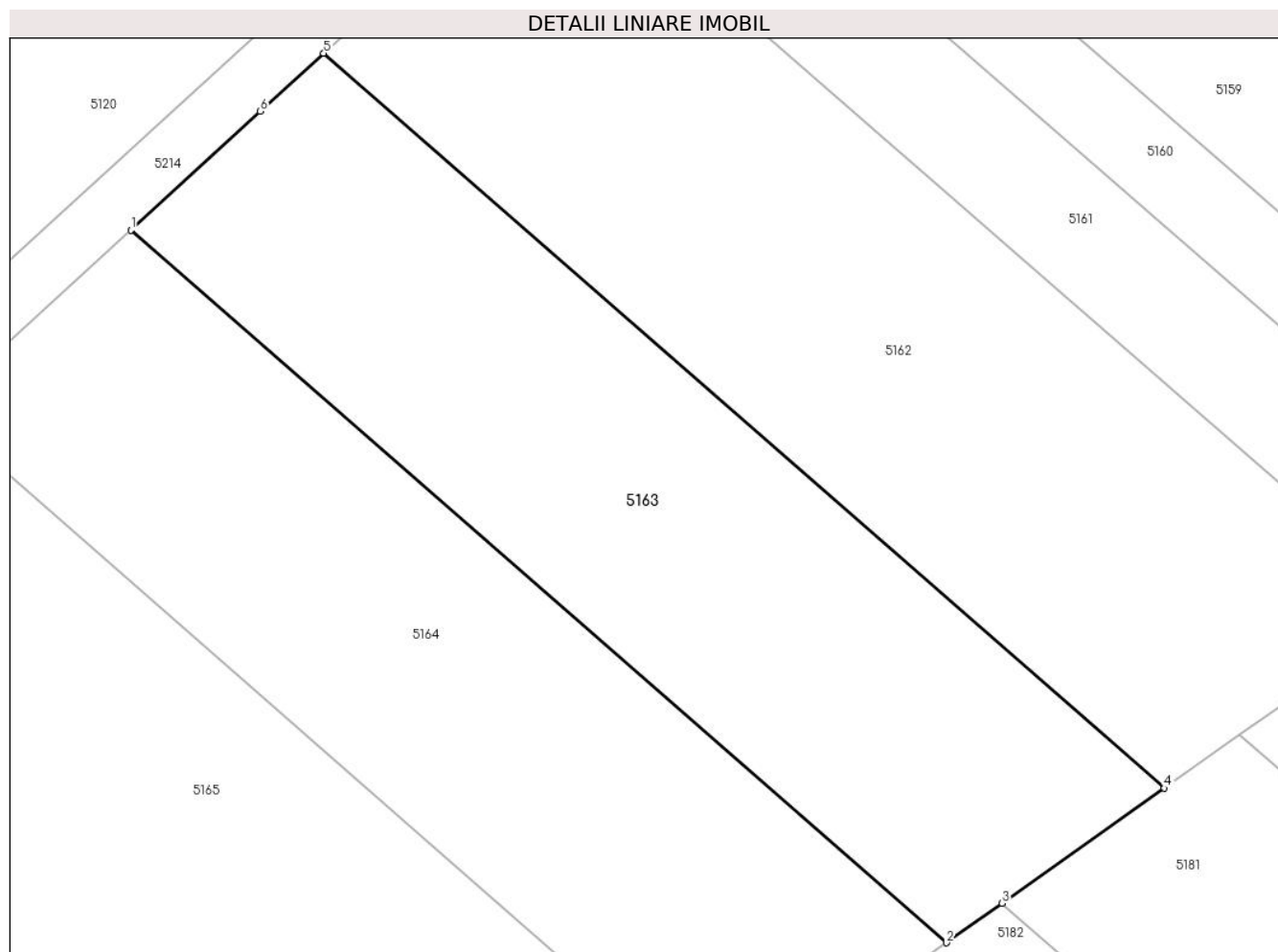
Inscrieri privind dezmembramintele dreptului de proprietate, drepturi reale de garanție și sarcini	Referințe
NU SUNT	

Anexa Nr. 1 La Partea I

Teren

Nr cadastral	Suprafața (mp)*	Observații / Referințe
	1.280	

* Suprafața este determinată în planul de proiecție Stereo 70.



Date referitoare la teren

Crt	Categorie folosință	Intra vilan	Suprafața (mp)	Tarla	Parcelă	Nr. topo	Observații / Referințe
1	arabil	NU	1.280	64	22	-	

Lungime Segmente

1) Valorile lungimilor segmentelor sunt obținute din proiecție în plan.

Punct început	X / Y	Punct sfârșit	X / Y	Lungime segment (** (m)
1	341.247,667 293.136,184	2	341.302,252 293.088,509	72.474
2	341.302,252 293.088,509	3	341.305,978 293.091,149	4.566
3	341.305,978 293.091,149	4	341.316,849 293.098,851	13.323
4	341.316,849 293.098,851	5	341.260,568 293.148,007	74.725
5	341.260,568 293.148,007	6	341.256,331 293.144,124	5.747

Punct început	X / Y	Punct sfârșit	X / Y	Lungime segment (** (m)
6	341.256,331 293.144,124	1	341.247,667 293.136,184	11.752

** Lungimile segmentelor sunt determinate în planul de proiecție Stereo 70 și sunt rotunjite la 1 milimetru.

*** Distanța dintre puncte este formată din segmente cumulate ce sunt mai mici decât valoarea 1 milimetru.

**DATE DESPRE IMOBILUL NR. 5164**

Oficiul de Cadastru și Publicitate Imobiliară DOLJ
 Biroul de Cadastru și Publicitate Imobiliară Craiova

A. Partea I. Descrierea imobilului

TEREN Extravilan

Adresa: Jud. Dolj, T64,P23

Nr. Crt	Nr cadastral Nr. topografic	Suprafața* (mp)	Observații / Referințe
A1		Din acte: 952 Masurata: 1.265	Sector cadastral:15 Teren neimprejmuit;

B. Partea II. Proprietari și acte

Inscrieri privitoare la dreptul de proprietate și alte drepturi reale		Referințe
/		
Act Administrativ nr. TDP 2697-48330, din 04/11/1111 emis de CJS DAPT DOLJ;		
B1	Intabulare, drept de PROPRIETATE, dobandit prin Reconstituire, cota actuala 1/1, cota initiala 1/1 1) IACOB ST FLORETA	A1

C. Partea III. SARCINI .

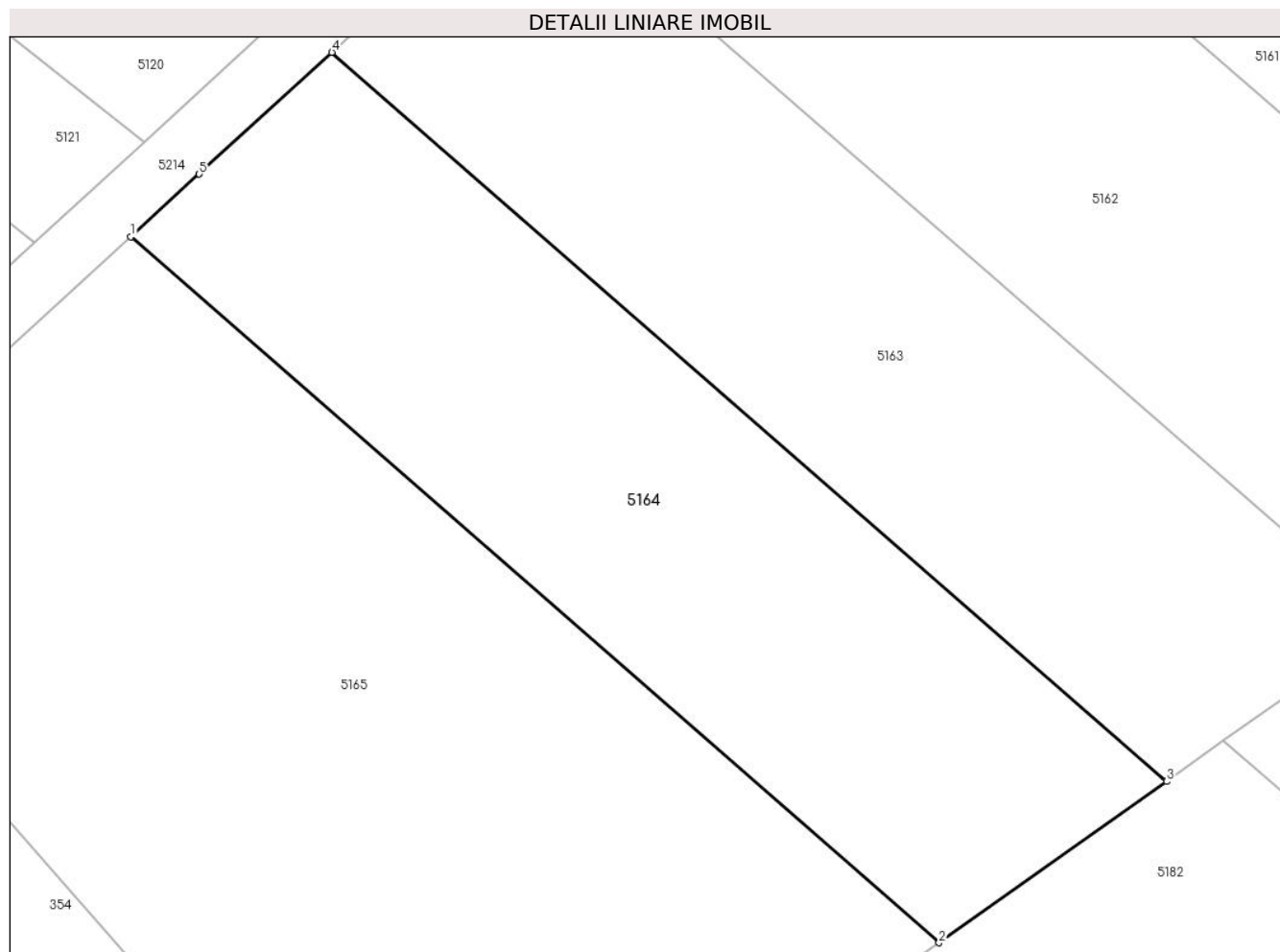
Inscrieri privind dezmembramintele dreptului de proprietate, drepturi reale de garanție și sarcini	Referințe
NU SUNT	

Anexa Nr. 1 La Partea I

Teren

Nr cadastral	Suprafața (mp)*	Observații / Referințe
	Din acte: 952 Masurata: 1.265	

* Suprafața este determinată în planul de proiecție Stereo 70.



Date referitoare la teren

Crt	Categorie folosință	Intravilan	Suprafața (mp)	Tarla	Parcelă	Nr. topo	Observații / Referințe
1	arabil	NU	1.265	64	23	-	

Lungime Segmente

1) Valorile lungimilor segmentelor sunt obținute din proiecție în plan.

Punct început	X / Y	Punct sfârșit	X / Y	Lungime segment (** (m)
1	341.234,51 293.124,127	2	341.287,366 293.077,963	70.177
2	341.287,366 293.077,963	3	341.302,252 293.088,509	18.243
3	341.302,252 293.088,509	4	341.247,667 293.136,184	72.474
4	341.247,667 293.136,184	5	341.238,983 293.128,226	11.779
5	341.238,983 293.128,226	1	341.234,51 293.124,127	6.067

**** Lungimile segmentelor sunt determinate în planul de proiecție Stereo 70 și sunt rotunjite la 1 milimetru.**

***** Distanța dintre puncte este formată din segmente cumulate ce sunt mai mici decât valoarea 1 milimetru.**

**DATE DESPRE IMOBILUL NR. 5165**

Oficiul de Cadastru și Publicitate Imobiliară DOLJ
 Biroul de Cadastru și Publicitate Imobiliară Craiova

A. Partea I. Descrierea imobilului

TEREN Extravilan

Adresa: Jud. Dolj, T64,P24

Nr. Crt	Nr cadastral Nr. topografic	Suprafața* (mp)	Observații / Referințe
A1		Din acte: 2.187 Masurata: 2.397	Sector cadastral:15 Teren neimprijmit;

B. Partea II. Proprietari și acte

Inscrieri privitoare la dreptul de proprietate și alte drepturi reale		Referințe
/		
Act Administrativ nr. TDP 1546-48474, din 04/11/1111 emis de CJS DAPT DOLJ;		
B1	Intabulare, drept de PROPRIETATE, dobandit prin Reconstituire, cota actuala 1/1, cota initiala 1/1 1) UȘURELU I GHEORGHE	A1

C. Partea III. SARCINI .

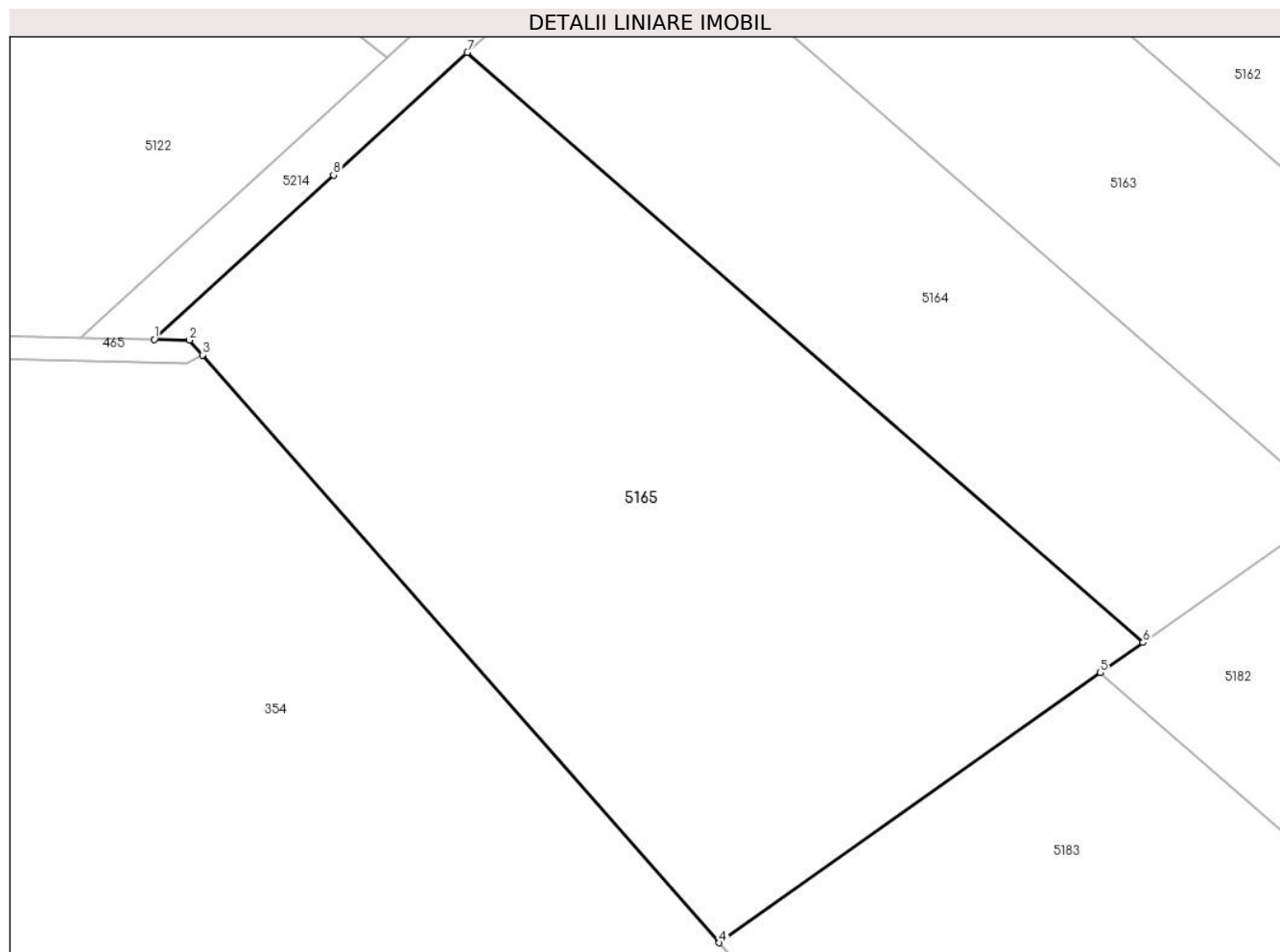
Inscrieri privind dezmembramintele dreptului de proprietate, drepturi reale de garanție și sarcini	Referințe
NU SUNT	

Anexa Nr. 1 La Partea I

Teren

Nr cadastral	Suprafața (mp)*	Observații / Referințe
	Din acte: 2.187 Masurata: 2.397	

* Suprafața este determinată în planul de proiecție Stereo 70.



Date referitoare la teren

Crt	Categorie folosință	Intra vilan	Suprafața (mp)	Tarla	Parcelă	Nr. topo	Observații / Referințe
1	arabil	NU	2.397	64	24	-	

Lungime Segmente

1) Valorile lungimilor segmentelor sunt obținute din proiecție în plan.

Punct început	X / Y	Punct sfârșit	X / Y	Lungime segment (** (m)
1	341.210,01 293.101,674	2	341.212,751 293.101,611	2.742
2	341.212,751 293.101,611	3	341.213,769 293.100,454	1.541
3	341.213,769 293.100,454	4	341.254,215 293.054,477	61.235
4	341.254,215 293.054,477	5	341.284,03 293.075,6	36.539
5	341.284,03 293.075,6	6	341.287,366 293.077,963	4.088

Punct început	X / Y	Punct sfârșit	X / Y	Lungime segment (** (m)
6	341.287,366 293.077,963	7	341.234,51 293.124,127	70.177
7	341.234,51 293.124,127	8	341.224,031 293.114,524	14.214
8	341.224,031 293.114,524	1	341.210,01 293.101,674	19.019

** Lungimile segmentelor sunt determinate în planul de proiecție Stereo 70 și sunt rotunjite la 1 milimetru.

*** Distanța dintre puncte este formată din segmente cumulate ce sunt mai mici decât valoarea 1 milimetru.

**DATE DESPRE IMOBILUL NR. 5166**

Oficiul de Cadastru și Publicitate Imobiliară DOLJ
Biroul de Cadastru și Publicitate Imobiliară Craiova

A. Partea I. Descrierea imobilului

TEREN Extravilan

Adresa: Jud. Dolj, T64,P25, 26

Nr. Crt	Nr cadastral Nr. topografic	Suprafața* (mp)	Observații / Referințe
A1		Din acte: 739 Masurata: 2.770	Sector cadastral:15 Teren neimprejmuit;

B. Partea II. Proprietari și acte

Inscrieri privitoare la dreptul de proprietate și alte drepturi reale		Referințe
/		
Act Administrativ nr. TDP 2838-19533, din 04/11/1111 emis de CJS DAPT DOLJ;		
B1	Intabulare, drept de PROPRIETATE, dobandit prin Reconstituire, cota actuala 1/1, cota initiala 1/1 1) TĂNASIE M PRENȚU 2) TĂNASIE M ION	A1

C. Partea III. SARCINI .

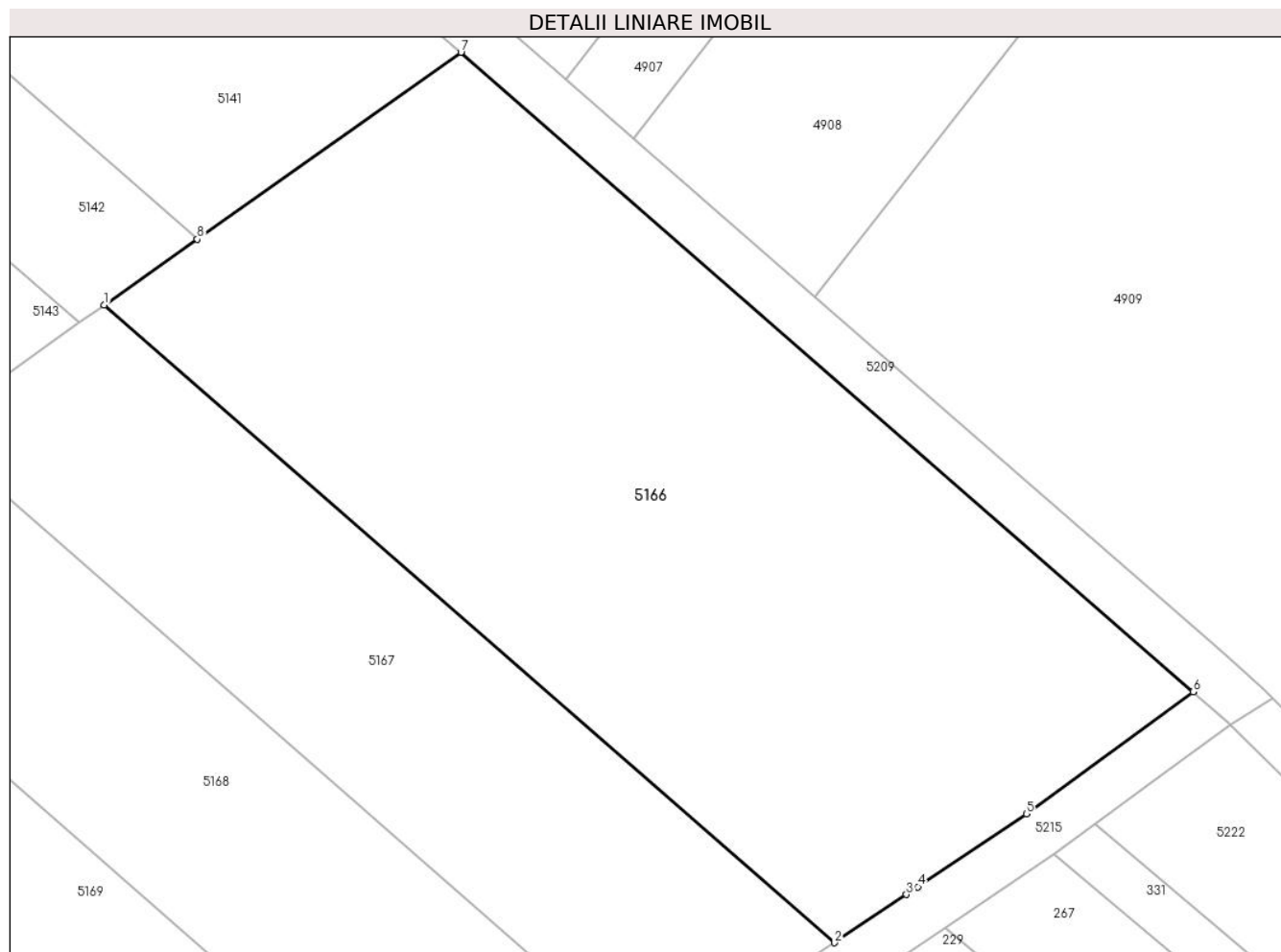
Inscrieri privind dezmembramintele dreptului de proprietate, drepturi reale de garanție și sarcini	Referințe
NU SUNT	

Anexa Nr. 1 La Partea I

Teren

Nr cadastral	Suprafața (mp)*	Observații / Referințe
	Din acte: 739 Masurata: 2.770	

* Suprafața este determinată în planul de proiecție Stereo 70.



Date referitoare la teren

Crt	Categorie folosință	Intra vilan	Suprafața (mp)	Tarla	Parcelă	Nr. topo	Observații / Referințe
2	arabil	NU	2.770	64	25, 26	-	

Lungime Segmente

1) Valorile lungimilor segmentelor sunt obținute din proiecție în plan.

Punct început	X / Y	Punct sfârșit	X / Y	Lungime segment (** (m)
1	341.552,644 293.265,899	2	341.612,421 293.213,689	79.367
2	341.612,421 293.213,689	3	341.618,311 293.217,645	7.095
3	341.618,311 293.217,645	4	341.619,242 293.218,27	1.121
4	341.619,242 293.218,27	5	341.628,123 293.224,236	10.699
5	341.628,123 293.224,236	6	341.641,768 293.234,226	16.911

Punct început	X / Y	Punct sfârșit	X / Y	Lungime segment (** (m)
6	341.641,768 293.234,226	7	341.581,831 293.286,577	79.581
7	341.581,831 293.286,577	8	341.560,247 293.271,285	26.452
8	341.560,247 293.271,285	1	341.552,644 293.265,899	9.317

** Lungimile segmentelor sunt determinate în planul de proiecție Stereo 70 și sunt rotunjite la 1 milimetru.

*** Distanța dintre puncte este formată din segmente cumulate ce sunt mai mici decât valoarea 1 milimetru.

**DATE DESPRE IMOBILUL NR. 5167**

Oficiul de Cadastru și Publicitate Imobiliară DOLJ
 Biroul de Cadastru și Publicitate Imobiliară Craiova

A. Partea I. Descrierea imobilului

TEREN Extravilan

Adresa: Jud. Dolj, T64,P26/1

Nr. Crt	Nr cadastral Nr. topografic	Suprafața* (mp)	Observații / Referințe
A1		Din acte: 800 Masurata: 1.356	Sector cadastral:15 Teren neimprejmuit;

B. Partea II. Proprietari și acte

Inscrieri privitoare la dreptul de proprietate și alte drepturi reale		Referințe
/		
Act Administrativ nr. TDP 1468-58136, din 04/11/1111 emis de CJS DAPT DOLJ;		
B1	Intabulare, drept de PROPRIETATE, dobandit prin Reconstituire, cota actuala 1/1, cota initiala 1/1 1) TANASE M MARIN	A1

C. Partea III. SARCINI .

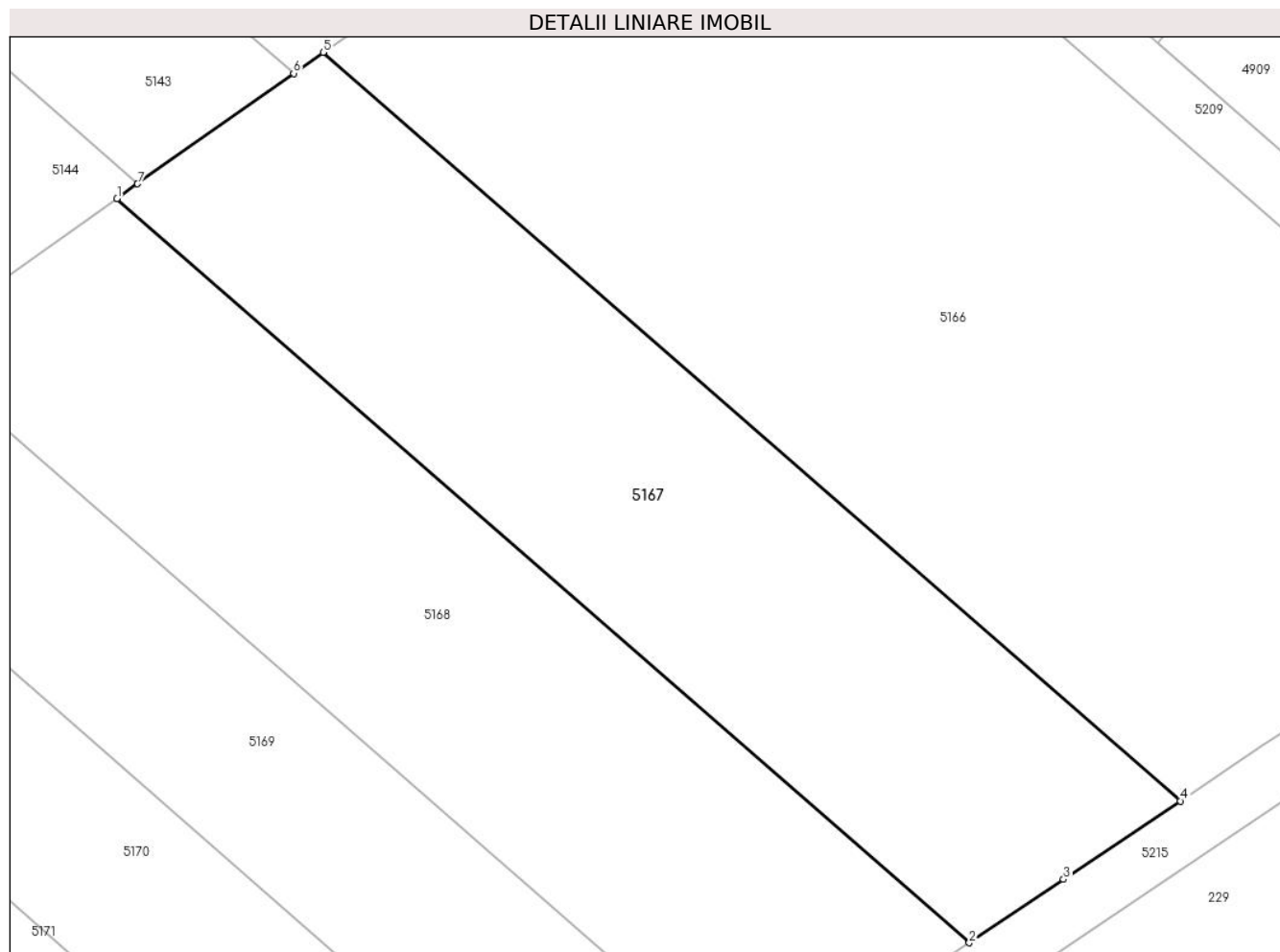
Inscrieri privind dezmembramintele dreptului de proprietate, drepturi reale de garanție și sarcini	Referințe
NU SUNT	

Anexa Nr. 1 La Partea I

Teren

Nr cadastral	Suprafața (mp)*	Observații / Referințe
	Din acte: 800 Masurata: 1.356	

* Suprafața este determinată în planul de proiecție Stereo 70.



Date referitoare la teren

Crt	Categorie folosință	Intra vilan	Suprafața (mp)	Tarla	Parcelă	Nr. topo	Observații / Referințe
1	arabil	NU	1.356	64	26/1	-	

Lungime Segmente

1) Valorile lungimilor segmentelor sunt obținute din proiecție în plan.

Punct început	X / Y	Punct sfârșit	X / Y	Lungime segment (** (m)
1	341.538,263 293.255,711	2	341.597,698 293.203,8	78.913
2	341.597,698 293.203,8	3	341.604,277 293.208,219	7.925
3	341.604,277 293.208,219	4	341.612,421 293.213,689	9.81
4	341.612,421 293.213,689	5	341.552,644 293.265,899	79.367
5	341.552,644 293.265,899	6	341.550,575 293.264,433	2.536

Punct început	X / Y	Punct sfârșit	X / Y	Lungime segment (** (m)
6	341.550,575 293.264,433	7	341.539,694 293.256,725	13.335
7	341.539,694 293.256,725	1	341.538,263 293.255,711	1.754

** Lungimile segmentelor sunt determinate în planul de proiecție Stereo 70 și sunt rotunjite la 1 milimetru.

*** Distanța dintre puncte este formată din segmente cumulate ce sunt mai mici decât valoarea 1 milimetru.

**DATE DESPRE IMOBILUL NR. 5168**

Oficiul de Cadastru și Publicitate Imobiliară DOLJ
Biroul de Cadastru și Publicitate Imobiliară Craiova

A. Partea I. Descrierea imobilului

TEREN Extravilan

Adresa: Jud. Dolj, T64,P26/1

Nr. Crt	Nr cadastral Nr. topografic	Suprafața* (mp)	Observații / Referințe
A1		Din acte: 1.719 Masurata: 1.356	Sector cadastral:15 Teren neimprejmuat;

B. Partea II. Proprietari și acte

Inscrieri privitoare la dreptul de proprietate și alte drepturi reale		Referințe
/		
Act Administrativ nr. TDP 2838-19533, din 04/11/1111 emis de CJS DAPT DOLJ;		
B1	Intabulare, drept de PROPRIETATE, dobandit prin Reconstituire, cota actuala 1/1, cota initiala 1/1 1) TĂNASIE M PRENȚU 2) TĂNASIE M ION	A1

C. Partea III. SARCINI .

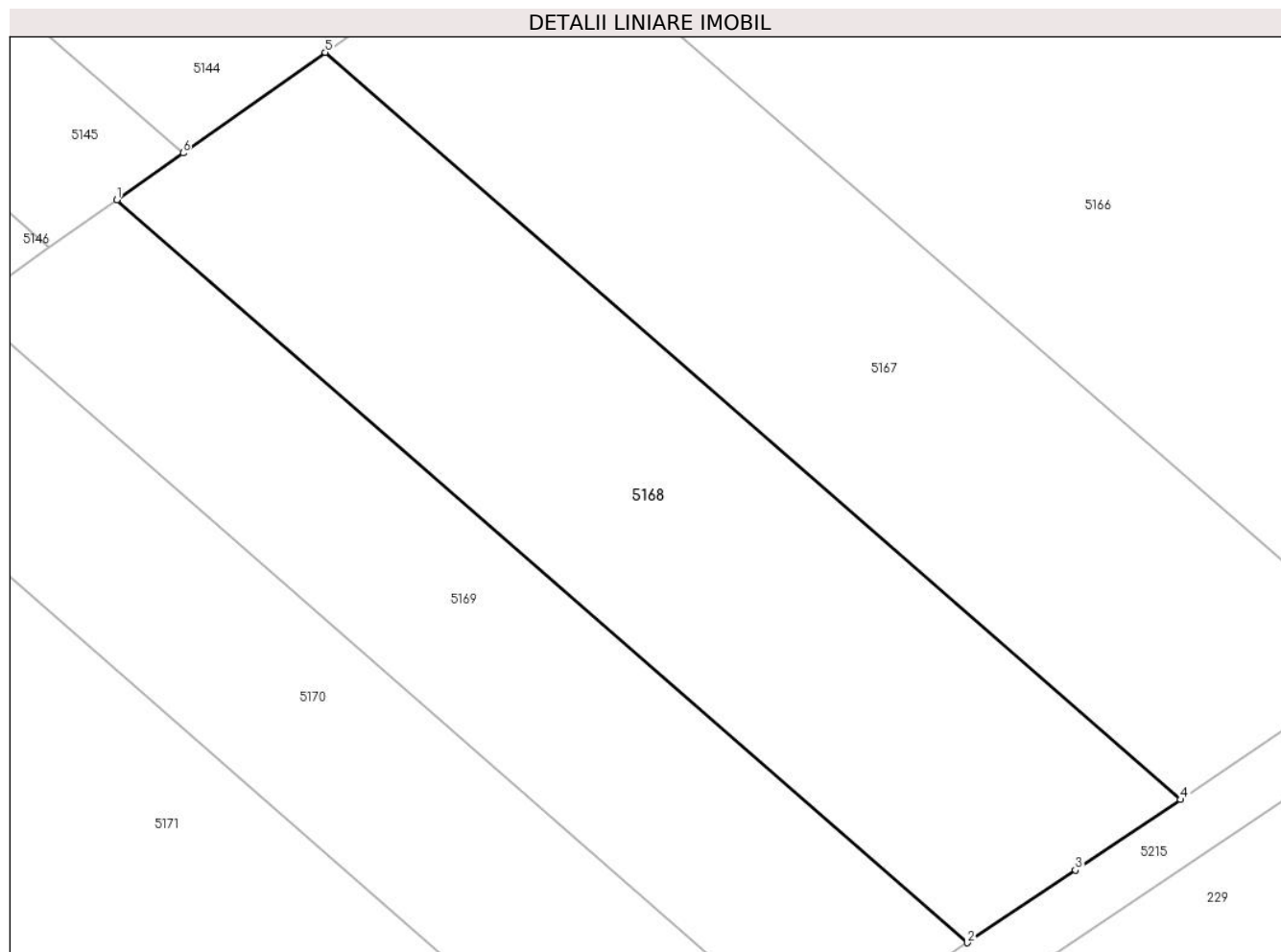
Inscrieri privind dezmembramintele dreptului de proprietate, drepturi reale de garanție și sarcini	Referințe
NU SUNT	

Anexa Nr. 1 La Partea I

Teren

Nr cadastral	Suprafața (mp)*	Observații / Referințe
	Din acte: 1.719 Masurata: 1.356	

* Suprafața este determinată în planul de proiecție Stereo 70.



Date referitoare la teren

Crt	Categorie folosință	Intra vilan	Suprafața (mp)	Tarla	Parcelă	Nr. topo	Observații / Referințe
1	arabil	NU	1.356	64	26/1	-	

Lungime Segmente

1) Valorile lungimilor segmentelor sunt obținute din proiecție în plan.

Punct început	X / Y	Punct sfârșit	X / Y	Lungime segment (** (m)
1	341.523,798 293.245,463	2	341.582,889 293.193,852	78.457
2	341.582,889 293.193,852	3	341.590,394 293.198,894	9.041
3	341.590,394 293.198,894	4	341.597,698 293.203,8	8.799
4	341.597,698 293.203,8	5	341.538,263 293.255,711	78.913
5	341.538,263 293.255,711	6	341.528,393 293.248,719	12.096

Punct început	X / Y	Punct sfârșit	X / Y	Lungime segment (** (m)
6	341.528,393 293.248,719	1	341.523,798 293.245,463	5.632

** Lungimile segmentelor sunt determinate în planul de proiecție Stereo 70 și sunt rotunjite la 1 milimetru.

*** Distanța dintre puncte este formată din segmente cumulate ce sunt mai mici decât valoarea 1 milimetru.

**DATE DESPRE IMOBILUL NR. 5169**

Oficiul de Cadastru și Publicitate Imobiliară DOLJ
Biroul de Cadastru și Publicitate Imobiliară Craiova

A. Partea I. Descrierea imobilului

TEREN Extravilan

Adresa: Jud. Dolj, T64,P27

Nr. Crt	Nr cadastral Nr. topografic	Suprafața* (mp)	Observații / Referințe
A1		Din acte: 3.305 Masurata: 971	Sector cadastral:15 Teren neimprejmut;

B. Partea II. Proprietari și acte

Inscrieri privitoare la dreptul de proprietate și alte drepturi reale		Referințe
/		
Act Administrativ nr. TDP 1995-15085, din 04/11/1111 emis de CJS DAPT DOLJ;		
B1	Intabulare, drept de PROPRIETATE, dobandit prin Reconstituire, cota actuala 1/1, cota initiala 1/1 1) DELIU C NICOLAE	A1

C. Partea III. SARCINI .

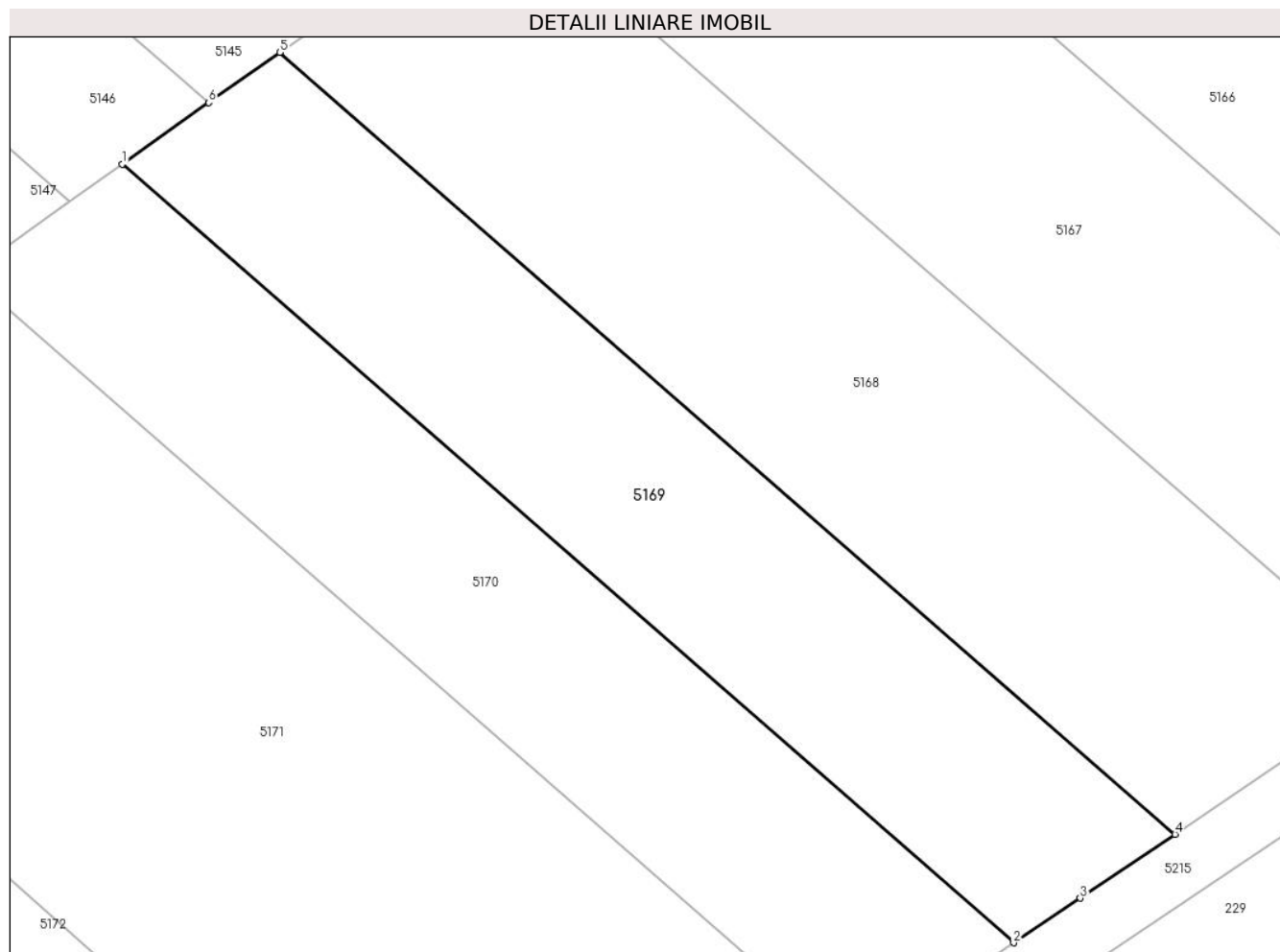
Inscrieri privind dezmembramintele dreptului de proprietate, drepturi reale de garanție și sarcini	Referințe
NU SUNT	

Anexa Nr. 1 La Partea I

Teren

Nr cadastral	Suprafața (mp)*	Observații / Referințe
	Din acte: 3.305 Masurata: 971	

* Suprafața este determinată în planul de proiecție Stereo 70.



Date referitoare la teren

Crt	Categorie folosință	Intra vilan	Suprafața (mp)	Tarla	Parcelă	Nr. topo	Observații / Referințe
1	arabil	NU	971	64	27	-	

Lungime Segmente

1) Valorile lungimilor segmentelor sunt obținute din proiecție în plan.

Punct început	X / Y	Punct sfârșit	X / Y	Lungime segment (** (m)
1	341.513,388 293.238,088	2	341.572,231 293.186,694	78.127
2	341.572,231 293.186,694	3	341.576,624 293.189,644	5.292
3	341.576,624 293.189,644	4	341.582,889 293.193,852	7.547
4	341.582,889 293.193,852	5	341.523,798 293.245,463	78.457
5	341.523,798 293.245,463	6	341.519,106 293.242,139	5.75

Punct început	X / Y	Punct sfârșit	X / Y	Lungime segment (** (m)
6	341.519,106 293.242,139	1	341.513,388 293.238,088	7.008

** Lungimile segmentelor sunt determinate în planul de proiecție Stereo 70 și sunt rotunjite la 1 milimetru.

*** Distanța dintre puncte este formată din segmente cumulate ce sunt mai mici decât valoarea 1 milimetru.

**DATE DESPRE IMOBILUL NR. 5170**

Oficiul de Cadastru și Publicitate Imobiliară DOLJ
Biroul de Cadastru și Publicitate Imobiliară Craiova

A. Partea I. Descrierea imobilului

TEREN Extravilan

Adresa: Jud. Dolj, T64,P28

Nr. Crt	Nr cadastral Nr. topografic	Suprafața* (mp)	Observații / Referințe
A1		Din acte: 1.200 Masurata: 952	Sector cadastral:15 Teren neimprejmut;

B. Partea II. Proprietari și acte

Inscrieri privitoare la dreptul de proprietate și alte drepturi reale		Referințe
/		
Act Administrativ nr. TDP 2598-45298, din 04/11/1111 emis de CJS DAPT DOLJ;		
B1	Intabulare, drept de PROPRIETATE, dobandit prin Reconstituire, cota actuala 1/1, cota initiala 1/1 1) GEANCĂ I MARIA	A1

C. Partea III. SARCINI .

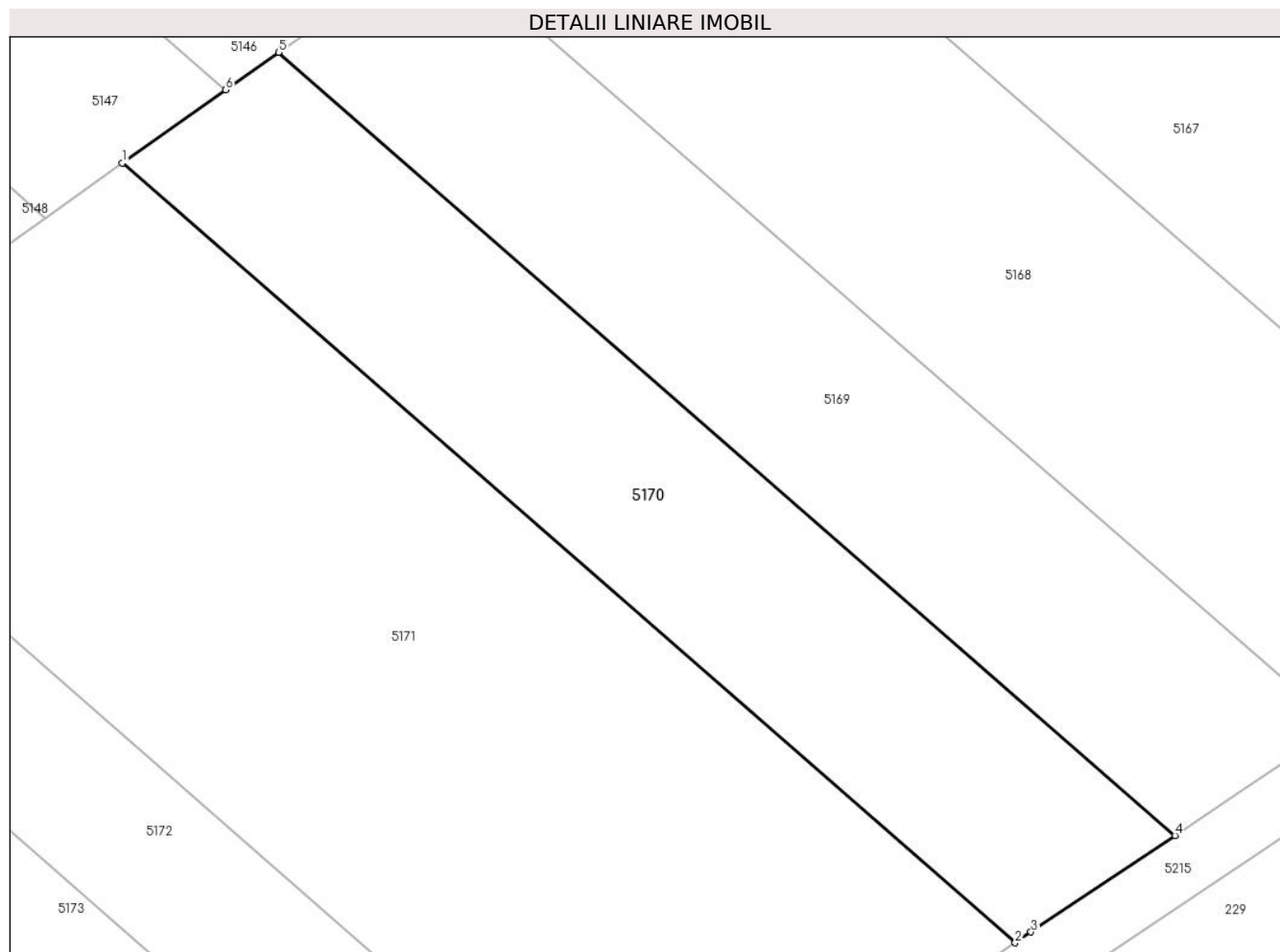
Inscrieri privind dezmembramintele dreptului de proprietate, drepturi reale de garanție și sarcini	Referințe
NU SUNT	

Anexa Nr. 1 La Partea I

Teren

Nr cadastral	Suprafața (mp)*	Observații / Referințe
	Din acte: 1.200 Masurata: 952	

* Suprafața este determinată în planul de proiecție Stereo 70.



Date referitoare la teren

Crt	Categorie folosință	Intra vilan	Suprafața (mp)	Tarla	Parcelă	Nr. topo	Observații / Referințe
1	arabil	NU	952	64	28	-	

Lungime Segmente

1) Valorile lungimilor segmentelor sunt obținute din proiecție în plan.

Punct început	X / Y	Punct sfârșit	X / Y	Lungime segment (** (m)
1	341.503,139 293.230,827	2	341.561,738 293.179,646	77.803
2	341.561,738 293.179,646	3	341.562,784 293.180,349	1.26
3	341.562,784 293.180,349	4	341.572,231 293.186,694	11.38
4	341.572,231 293.186,694	5	341.513,388 293.238,088	78.127
5	341.513,388 293.238,088	6	341.509,912 293.235,626	4.26

Punct început	X / Y	Punct sfârșit	X / Y	Lungime segment (** (m)
6	341.509,912 293.235,626	1	341.503,139 293.230,827	8.301

** Lungimile segmentelor sunt determinate în planul de proiecție Stereo 70 și sunt rotunjite la 1 milimetru.

*** Distanța dintre puncte este formată din segmente cumulate ce sunt mai mici decât valoarea 1 milimetru.

**DATE DESPRE IMOBILUL NR. 5171**

Oficiul de Cadastru și Publicitate Imobiliară DOLJ
Biroul de Cadastru și Publicitate Imobiliară Craiova

A. Partea I. Descrierea imobilului

TEREN Extravilan

Adresa: Jud. Dolj, T64,P29

Nr. Crt	Nr cadastral Nr. topografic	Suprafața* (mp)	Observații / Referințe
A1	36101	2.187	Sector cadastral:15 Teren neimprejmuit;

B. Partea II. Proprietari și acte

Inscrieri privitoare la dreptul de proprietate și alte drepturi reale		Referințe
170064 / 04/11/1111		
Act Notarial nr. 2314, din 04/11/1111 emis de NP BUDIANA IONUT- RAZVAN;		
B1	Intabulare, drept de PROPRIETATE, dobandit prin Conventie, cota actuala 1/1, cota initiala 1/1 1) RADU ELENA CORINA 2) RADU MARIN	A1
B2	Se notează faptul că, imobilul face parte din patrimoniul de afecțaiune al INTREPRINDERII INDIVIDUALE RADU ELENA CORINA	A1

C. Partea III. SARCINI .

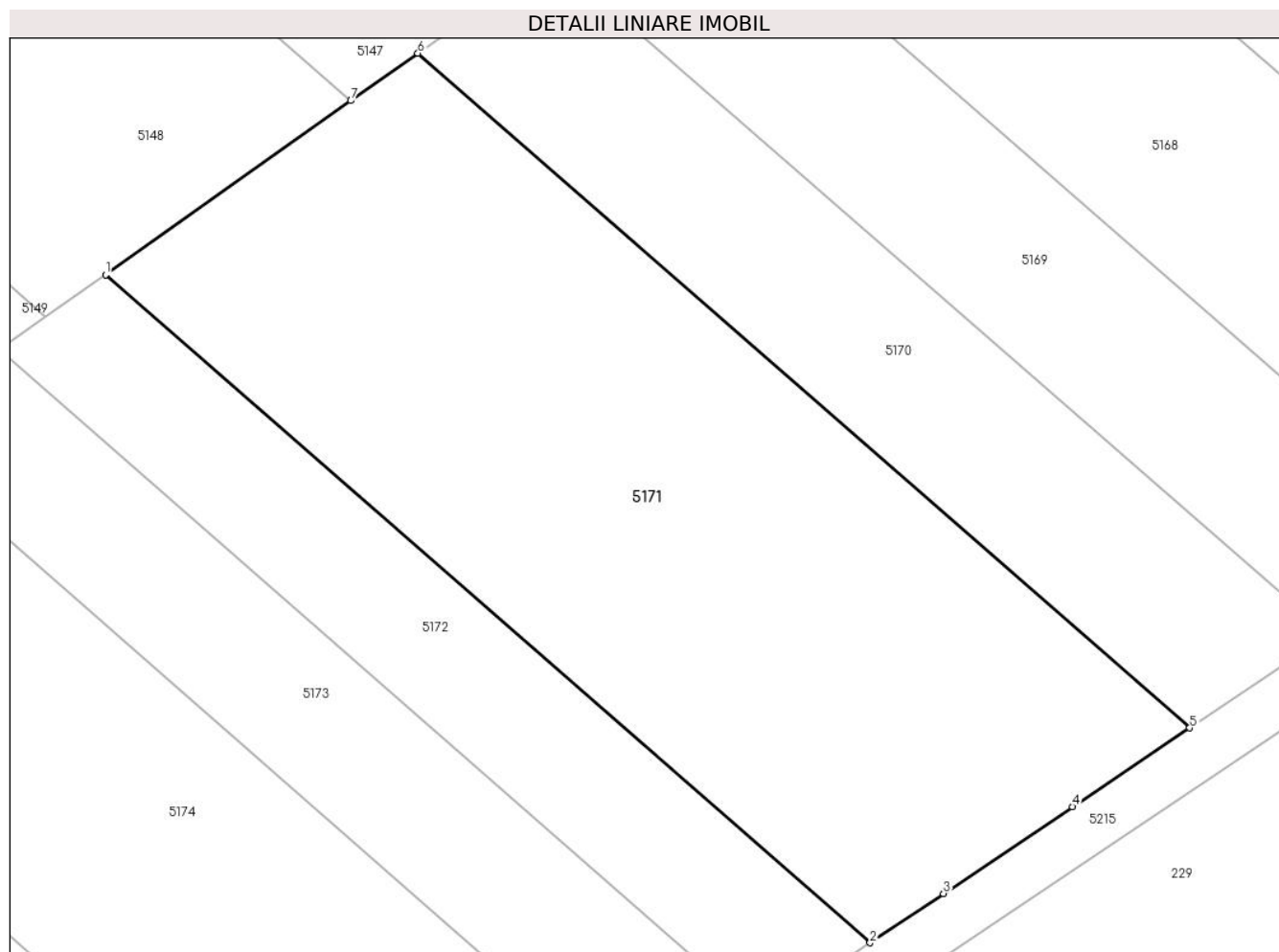
Inscrieri privind dezmembramintele dreptului de proprietate, drepturi reale de garanție și sarcini	Referințe
NU SUNT	

Anexa Nr. 1 La Partea I

Teren

Nr cadastral	Suprafața (mp)*	Observații / Referințe
36101	2.187	

* Suprafața este determinată în planul de proiecție Stereo 70.



Date referitoare la teren

Crt	Categorie folosință	Intra vilan	Suprafața (mp)	Tarla	Parcelă	Nr. topo	Observații / Referințe
1	arabil	NU	2.187	64	29	-	

Lungime Segmente

1) Valorile lungimilor segmentelor sunt obținute din proiecție în plan.

Punct început	X / Y	Punct sfârșit	X / Y	Lungime segment (** (m)
1	341.479,431 293.214,031	2	341.537,466 293.163,343	77.054
2	341.537,466 293.163,343	3	341.543,036 293.167,084	6.71
3	341.543,036 293.167,084	4	341.552,83 293.173,663	11.799
4	341.552,83 293.173,663	5	341.561,738 293.179,646	10.731
5	341.561,738 293.179,646	6	341.503,139 293.230,827	77.803

Punct început	X / Y	Punct sfârșit	X / Y	Lungime segment (** (m)
6	341.503,139 293.230,827	7	341.498,054 293.227,225	6.232
7	341.498,054 293.227,225	1	341.479,431 293.214,031	22.823

** Lungimile segmentelor sunt determinate în planul de proiecție Stereo 70 și sunt rotunjite la 1 milimetru.

*** Distanța dintre puncte este formată din segmente cumulate ce sunt mai mici decât valoarea 1 milimetru.

**DATE DESPRE IMOBILUL NR. 5172**

Oficiul de Cadastru și Publicitate Imobiliară DOLJ
 Biroul de Cadastru și Publicitate Imobiliară Craiova

A. Partea I. Descrierea imobilului

TEREN Extravilan

Adresa: Jud. Dolj, T64,P30

Nr. Crt	Nr cadastral Nr. topografic	Suprafața* (mp)	Observații / Referințe
A1		Din acte: 1.387 Masurata: 739	Sector cadastral:15 Teren neimprejmit;

B. Partea II. Proprietari și acte

Inscrieri privitoare la dreptul de proprietate și alte drepturi reale		Referințe
/		
Act Notarial nr. CM 153, din 04/11/1111 emis de BNP Stoenescu Florea;		
B1	Intabulare, drept de PROPRIETATE, dobandit prin Succesiune, cota actuala 1/1, cota initiala 1/1 1) POPA GHEORGHE	A1

C. Partea III. SARCINI .

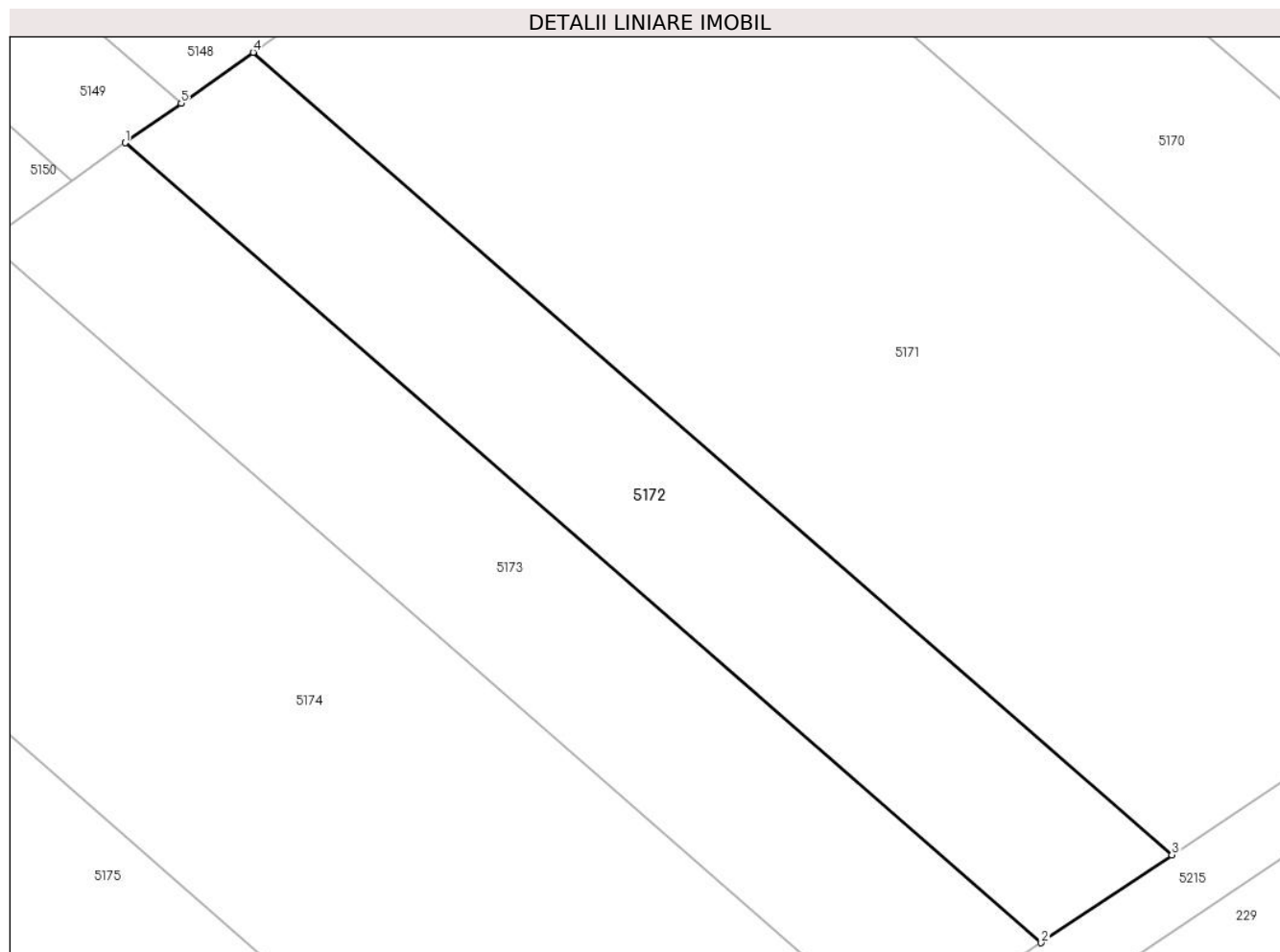
Inscrieri privind dezmembramintele dreptului de proprietate, drepturi reale de garanție și sarcini	Referințe
NU SUNT	

Anexa Nr. 1 La Partea I

Teren

Nr cadastral	Suprafața (mp)*	Observații / Referințe
	Din acte: 1.387 Masurata: 739	

* Suprafața este determinată în planul de proiecție Stereo 70.



Date referitoare la teren

Crt	Categorie folosință	Intra vilan	Suprafața (mp)	Tarla	Parcelă	Nr. topo	Observații / Referințe
1	arabil	NU	739	64	30	-	

Lungime Segmente

1) Valorile lungimilor segmentelor sunt obținute din proiecție în plan.

Punct început	X / Y	Punct sfârșit	X / Y	Lungime segment (** (m)
1	341.471,367 293.208,319	2	341.529,211 293.157,798	76.8
2	341.529,211 293.157,798	3	341.537,466 293.163,343	9.944
3	341.537,466 293.163,343	4	341.479,431 293.214,031	77.054
4	341.479,431 293.214,031	5	341.474,888 293.210,813	5.567
5	341.474,888 293.210,813	1	341.471,367 293.208,319	4.315

**** Lungimile segmentelor sunt determinate în planul de proiecție Stereo 70 și sunt rotunjite la 1 milimetru.**

***** Distanța dintre puncte este formată din segmente cumulate ce sunt mai mici decât valoarea 1 milimetru.**

**DATE DESPRE IMOBILUL NR. 5173**

Oficiul de Cadastru și Publicitate Imobiliară DOLJ
Biroul de Cadastru și Publicitate Imobiliară Craiova

A. Partea I. Descrierea imobilului

TEREN Extravilan

Adresa: Jud. Dolj, T64,P30/1

Nr. Crt	Nr cadastral Nr. topografic	Suprafața* (mp)	Observații / Referințe
A1		Din acte: 1.322 Masurata: 800	Sector cadastral:15 Teren neimprejmuit;

B. Partea II. Proprietari și acte

Inscrieri privitoare la dreptul de proprietate și alte drepturi reale		Referințe
/		
Act Administrativ nr. TDP 1973-15085, din 04/11/1111 emis de CJS DAPT DOLJ;		
B1	Intabulare, drept de PROPRIETATE, dobandit prin Reconstituire, cota actuala 1/1, cota initiala 1/1 1) FIRU D MARIA	A1

C. Partea III. SARCINI .

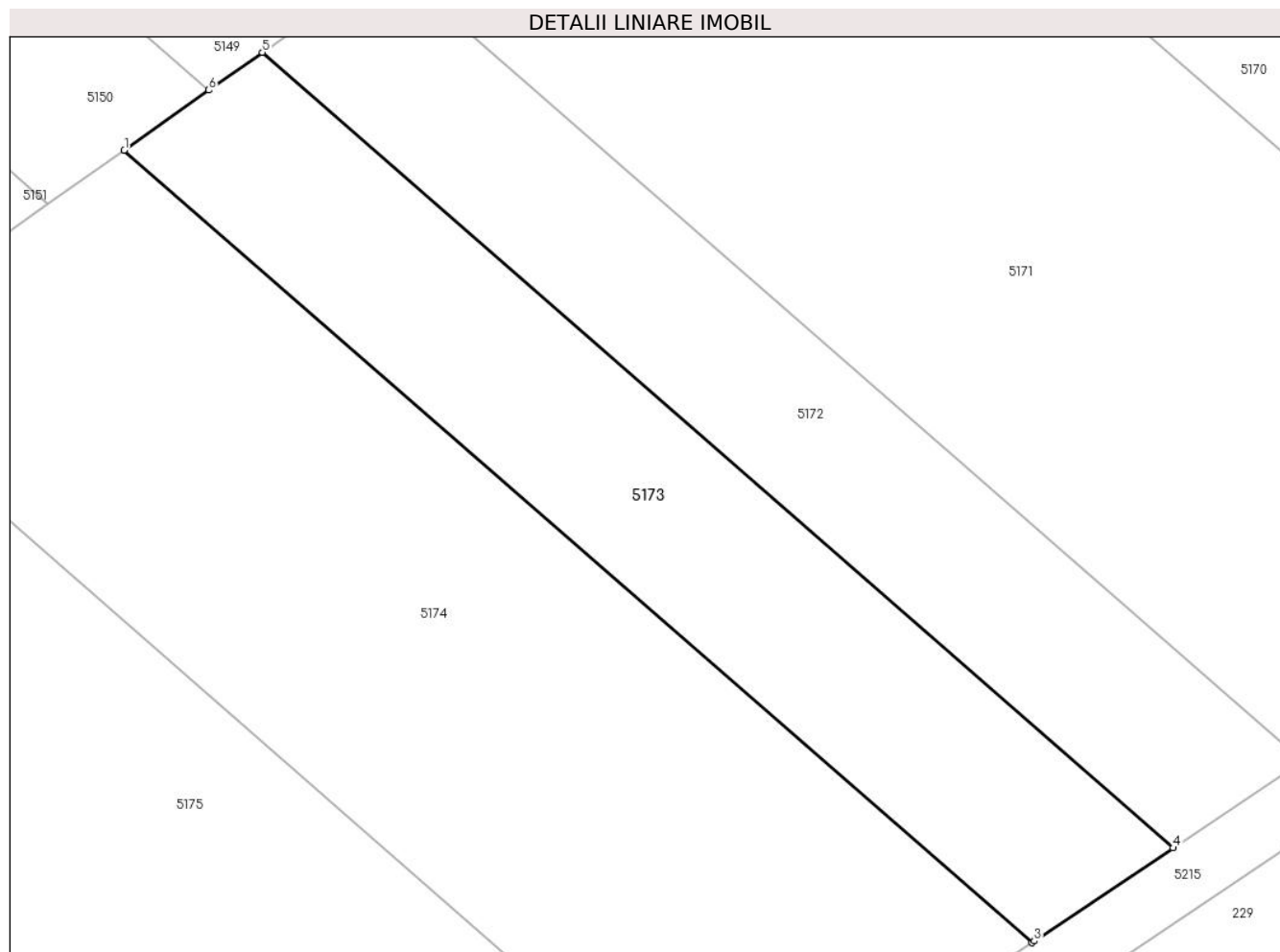
Inscrieri privind dezmembramintele dreptului de proprietate, drepturi reale de garanție și sarcini	Referințe
NU SUNT	

Anexa Nr. 1 La Partea I

Teren

Nr cadastral	Suprafața (mp)*	Observații / Referințe
	Din acte: 1.322 Masurata: 800	

* Suprafața este determinată în planul de proiecție Stereo 70.



Date referitoare la teren

Crt	Categorie folosință	Intra vilan	Suprafața (mp)	Tarla	Parcelă	Nr. topo	Observații / Referințe
1	arabil	NU	800	64	30/1	-	

Lungime Segmente

1) Valorile lungimilor segmentelor sunt obținute din proiecție în plan.

Punct început	X / Y	Punct sfârșit	X / Y	Lungime segment (** (m)
1	341.462,608 293.202,113	2	341.520,243 293.151,774	76.523
2	341.520,243 293.151,774	3	341.520,4 293.151,88	0.189
3	341.520,4 293.151,88	4	341.529,211 293.157,798	10.614
4	341.529,211 293.157,798	5	341.471,367 293.208,319	76.8
5	341.471,367 293.208,319	6	341.467,976 293.205,916	4.156

Punct început	X / Y	Punct sfârșit	X / Y	Lungime segment (** (m)
6	341.467,976 293.205,916	1	341.462,608 293.202,113	6.579

** Lungimile segmentelor sunt determinate în planul de proiecție Stereo 70 și sunt rotunjite la 1 milimetru.

*** Distanța dintre puncte este formată din segmente cumulate ce sunt mai mici decât valoarea 1 milimetru.

**DATE DESPRE IMOBILUL NR. 5174**

Oficiul de Cadastru și Publicitate Imobiliară DOLJ
 Biroul de Cadastru și Publicitate Imobiliară Craiova

A. Partea I. Descrierea imobilului

TEREN Extravilan

Adresa: Jud. Dolj, T64,P31

Nr. Crt	Nr cadastral Nr. topografic	Suprafața* (mp)	Observații / Referințe
A1		Din acte: 1.650 Masurata: 1.719	Sector cadastral:15 Teren neimprejmut;

B. Partea II. Proprietari și acte

Inscrieri privitoare la dreptul de proprietate și alte drepturi reale		Referințe
/		
Act Administrativ nr. TDP 1122-59371, din 04/11/1111 emis de CJS DAPT DOLJ;		
B1	Intabulare, drept de PROPRIETATE, dobandit prin Reconstituire, cota actuala 1/1, cota initiala 1/1 1) DELIU ȘT MARIA	A1

C. Partea III. SARCINI .

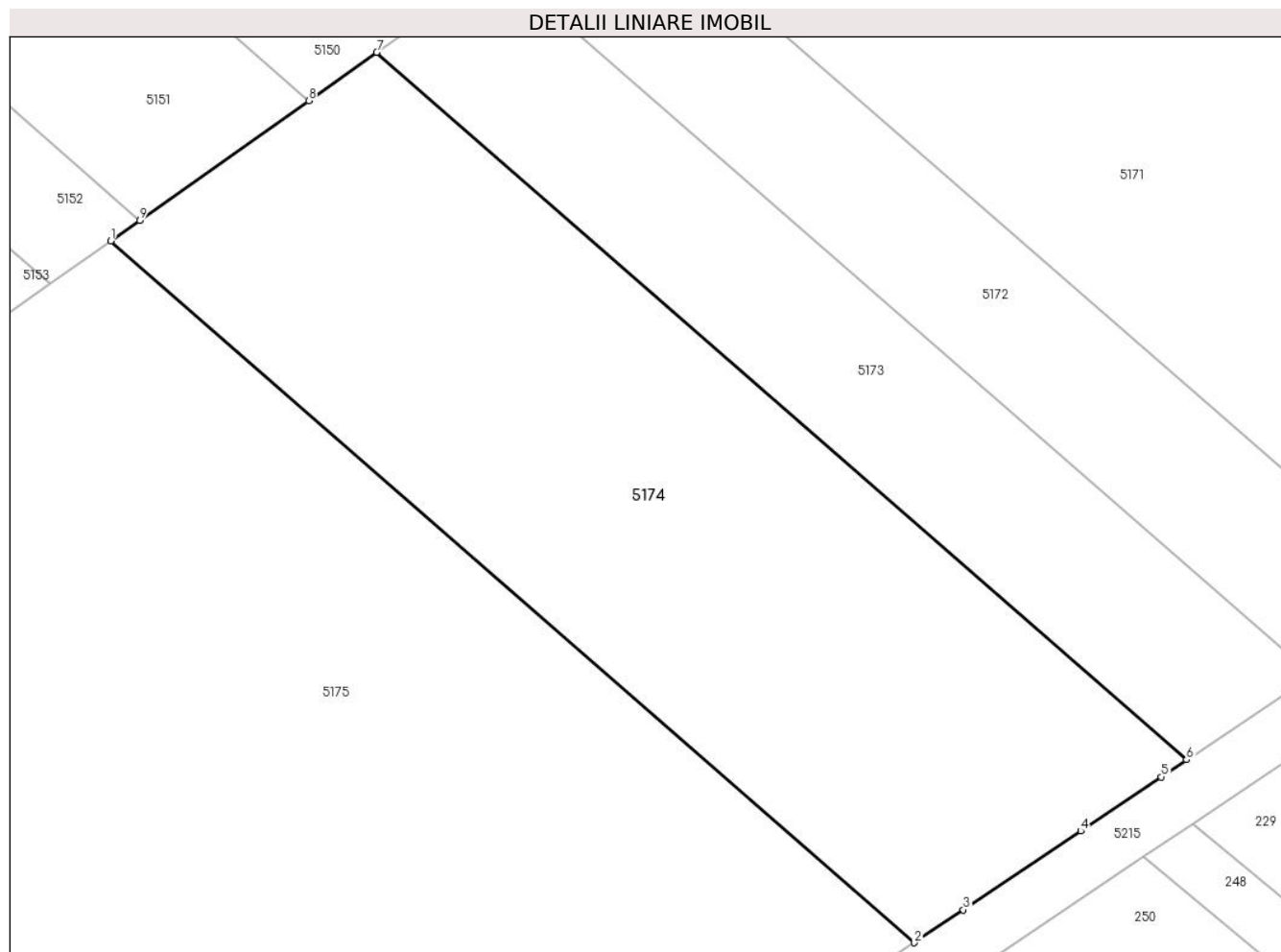
Inscrieri privind dezmembramintele dreptului de proprietate, drepturi reale de garanție și sarcini	Referințe
NU SUNT	

Anexa Nr. 1 La Partea I

Teren

Nr cadastral	Suprafața (mp)*	Observații / Referințe
	Din acte: 1.650 Masurata: 1.719	

* Suprafața este determinată în planul de proiecție Stereo 70.



Date referitoare la teren

Crt	Categorie folosință	Intra vilan	Suprafața (mp)	Tarla	Parcelă	Nr. topo	Observații / Referințe
1	arabil	NU	1.719	64	31	-	

Lungime Segmente

1) Valorile lungimilor segmentelor sunt obținute din proiecție în plan.

Punct început	X / Y	Punct sfârșit	X / Y	Lungime segment (** (m)
1	341.443,679 293.188,703	2	341.500,863 293.138,758	75.924
2	341.500,863 293.138,758	3	341.504,355 293.141,103	4.206
3	341.504,355 293.141,103	4	341.512,708 293.146,713	10.062
4	341.512,708 293.146,713	5	341.518,438 293.150,562	6.903
5	341.518,438 293.150,562	6	341.520,243 293.151,774	2.174

Punct început	X / Y	Punct sfârșit	X / Y	Lungime segment (** (m)
6	341.520,243 293.151,774	7	341.462,608 293.202,113	76.523
7	341.462,608 293.202,113	8	341.457,77 293.198,686	5.929
8	341.457,77 293.198,686	9	341.445,737 293.190,161	14.747
9	341.445,737 293.190,161	1	341.443,679 293.188,703	2.522

** Lungimile segmentelor sunt determinate în planul de proiecție Stereo 70 și sunt rotunjite la 1 milimetru.

*** Distanța dintre puncte este formată din segmente cumulate ce sunt mai mici decât valoarea 1 milimetru.

**DATE DESPRE IMOBILUL NR. 5175**

Oficiul de Cadastru și Publicitate Imobiliară DOLJ
Biroul de Cadastru și Publicitate Imobiliară Craiova

A. Partea I. Descrierea imobilului

TEREN Extravilan

Adresa: Jud. Dolj, T64,P32

Nr. Crt	Nr cadastral Nr. topografic	Suprafața* (mp)	Observații / Referințe
A1	33175	3.305	Sector cadastral:15 Teren neimpregmuit;

B. Partea II. Proprietari și acte

Inscrieri privitoare la dreptul de proprietate și alte drepturi reale		Referințe
18887 / 04/11/1111		
Hotarare Judecatoreasca nr. SENTINTA CIVILA NR.1203 in dosar 436/201/2012, din 04/11/1111 emis de JUDECATORIA CALAFAT;		
B1	Intabulare, drept de PROPRIETATE, dobandit prin Hotarare Judecatoreasca, cota actuala 1/1, cota initiala 1/1 1) SC EAST WAY SPEDITION, CIF:13176107	A1
145302 / 04/11/1111		
Act Notarial nr. contract de ipoteca aut nr 659, din 04/11/1111 emis de NP Marincas Eugen;		
B2	se noteaza interdictiile de instrainare, grevare, inchiriere, dezmembrare, comasare, restructurare, amenajare, construire si demolare in favoarea 1) LIBRA INTERNET BANK SA, CIF:8119644	A1

C. Partea III. SARCINI

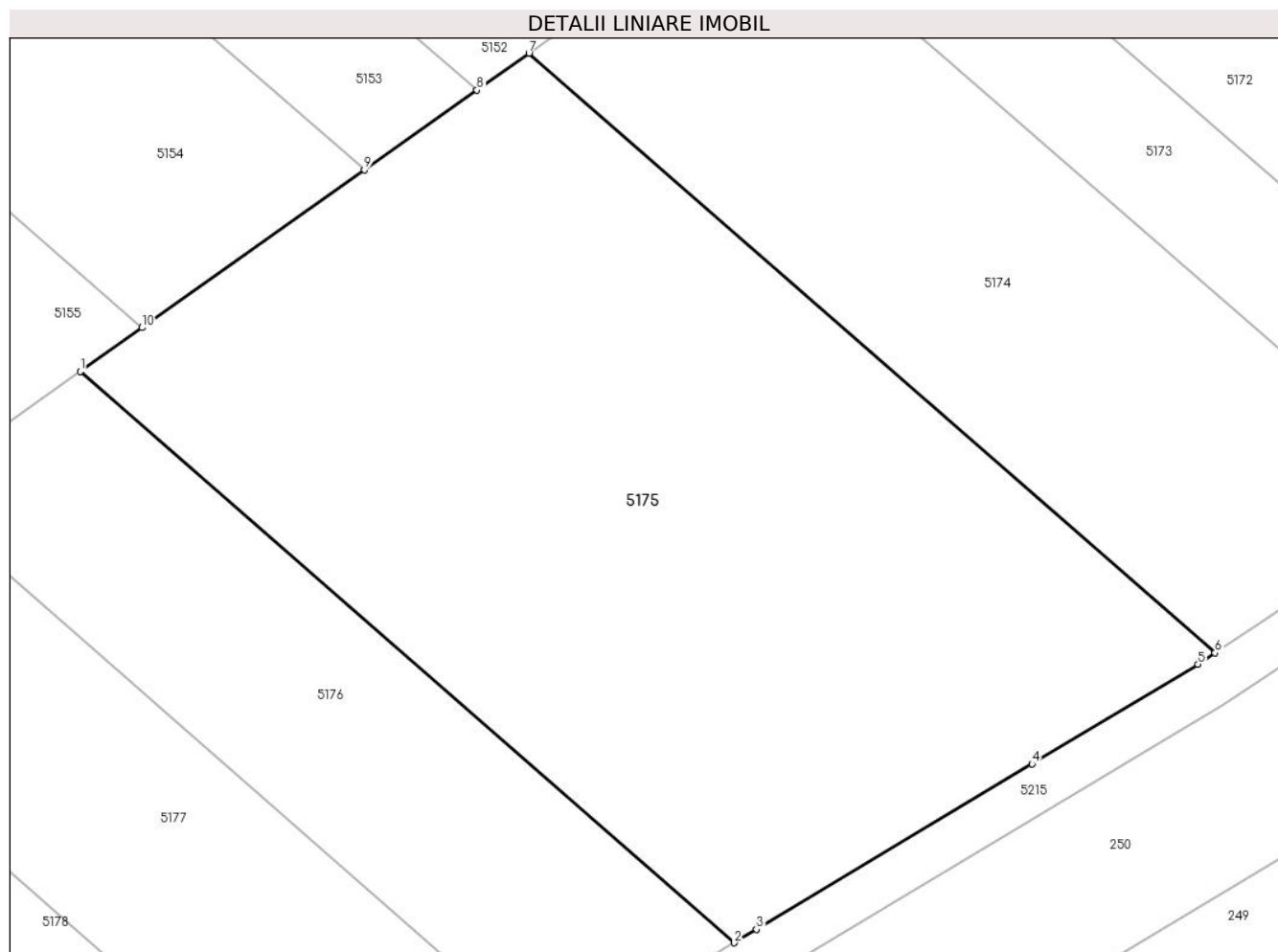
Inscrieri privind dezmembramintele dreptului de proprietate, drepturi reale de garanție și sarcini		Referințe
145302 / 04/11/1111		
Act Notarial nr. contract de ipoteca aut nr 659, din 04/11/1111 emis de NP Marincas Eugen;		
C1	Intabulare, drept de IPOTECA, Valoare:8000000 RONsi celelalte obligatii de plata aferente creditului 1) LIBRA INTERNET BANK SA, CIF:8119644	A1

Anexa Nr. 1 La Partea I

Teren

Nr cadastral	Suprafața (mp)*	Observații / Referințe
33175	3.305	

* Suprafața este determinată în planul de proiecție Stereo 70.



Date referitoare la teren

Crt	Categorie folosință	Intra vilan	Suprafața (mp)	Tarla	Parcelă	Nr. topo	Observații / Referințe
1	arabil	NU	3.305	64	32	-	

Lungime Segmente

1) Valorile lungimilor segmentelor sunt obținute din proiecție în plan.

Punct început	X / Y	Punct sfârșit	X / Y	Lungime segment (** (m)
1	341.406,284 293.162,211	2	341.460,778 293.114,616	72.352
2	341.460,778 293.114,616	3	341.462,645 293.115,735	2.177
3	341.462,645 293.115,735	4	341.485,606 293.129,505	26.774
4	341.485,606 293.129,505	5	341.499,44 293.137,802	16.131
5	341.499,44 293.137,802	6	341.500,863 293.138,758	1.714

Punct început	X / Y	Punct sfârșit	X / Y	Lungime segment (** (m)
6	341.500,863 293.138,758	7	341.443,679 293.188,703	75.924
7	341.443,679 293.188,703	8	341.439,348 293.185,635	5.308
8	341.439,348 293.185,635	9	341.429,962 293.178,985	11.503
9	341.429,962 293.178,985	10	341.411,419 293.165,849	22.724
10	341.411,419 293.165,849	1	341.406,284 293.162,211	6.293

** Lungimile segmentelor sunt determinate în planul de proiecție Stereo 70 și sunt rotunjite la 1 milimetru.

*** Distanța dintre puncte este formată din segmente cumulate ce sunt mai mici decât valoarea 1 milimetru.

**DATE DESPRE IMOBILUL NR. 5176**

Oficiul de Cadastru și Publicitate Imobiliară DOLJ
 Biroul de Cadastru și Publicitate Imobiliară Craiova

A. Partea I. Descrierea imobilului

TEREN Extravilan

Adresa: Jud. Dolj, T64,P33

Nr. Crt	Nr cadastral Nr. topografic	Suprafața* (mp)	Observații / Referințe
A1		Din acte: 1.610 Masurata: 1.200	Sector cadastral:15 Teren neimprejmuit;

B. Partea II. Proprietari și acte

Inscrieri privitoare la dreptul de proprietate și alte drepturi reale		Referințe
/		
Act Administrativ nr. TDP 2049-15026, din 04/11/1111 emis de CJS DAPT DOLJ;		
B1	Intabulare, drept de PROPRIETATE, dobandit prin Reconstituire, cota actuala 1/1, cota initiala 1/1 1) VIȘAN A TRAIAN	A1

C. Partea III. SARCINI .

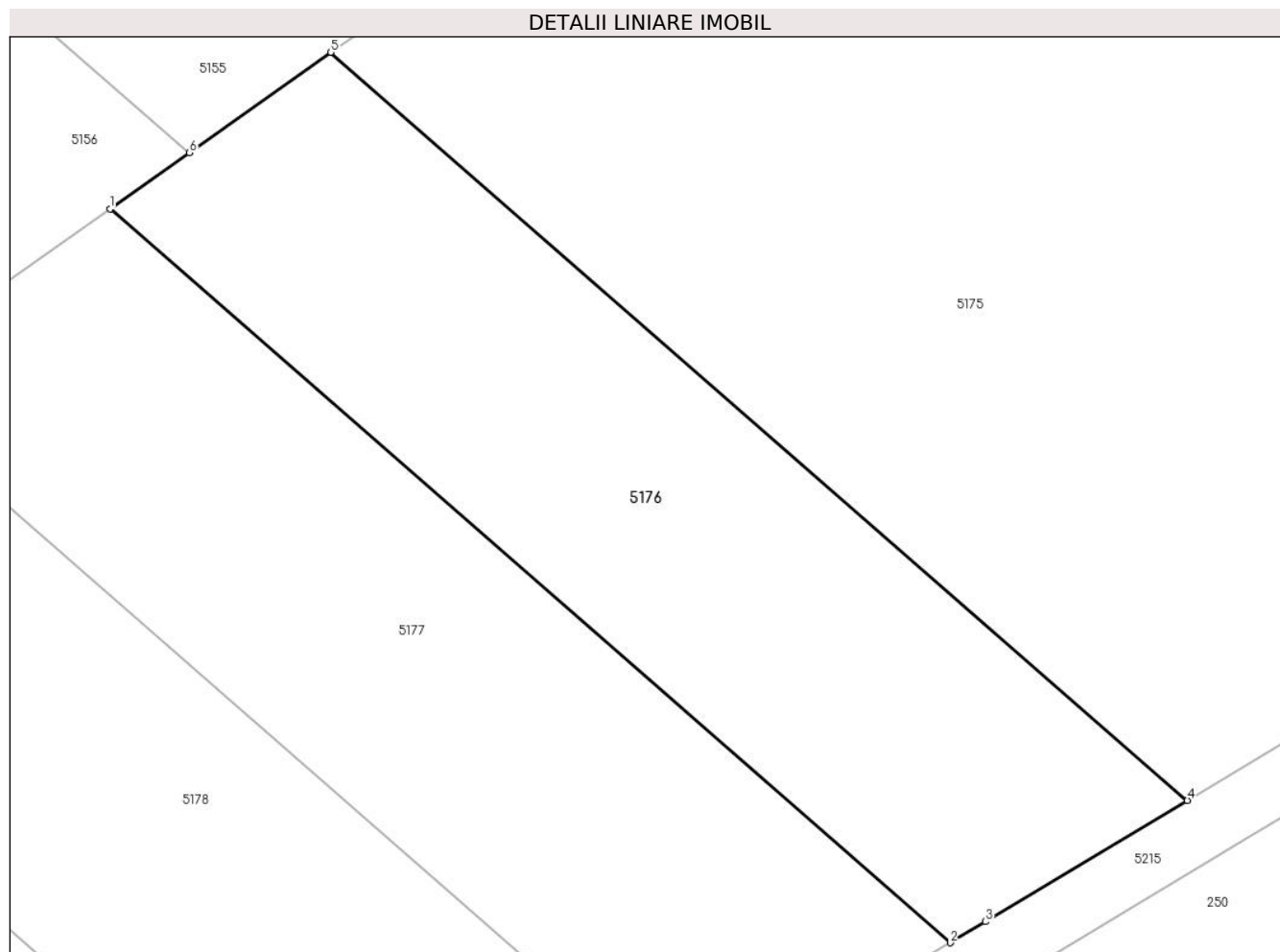
Inscrieri privind dezmembramintele dreptului de proprietate, drepturi reale de garanție și sarcini	Referințe
NU SUNT	

Anexa Nr. 1 La Partea I

Teren

Nr cadastral	Suprafața (mp)*	Observații / Referințe
	Din acte: 1.610 Masurata: 1.200	

* Suprafața este determinată în planul de proiecție Stereo 70.



Date referitoare la teren

Crt	Categorie folosință	Intra vilan	Suprafața (mp)	Tarla	Parcelă	Nr. topo	Observații / Referințe
1	arabil	NU	1.200	64	33	-	

Lungime Segmente

1) Valorile lungimilor segmentelor sunt obținute din proiecție în plan.

Punct început	X / Y	Punct sfârșit	X / Y	Lungime segment (** (m)
1	341.392,23 293.152,254	2	341.445,685 293.105,565	70.974
2	341.445,685 293.105,565	3	341.447,92 293.106,905	2.606
3	341.447,92 293.106,905	4	341.460,778 293.114,616	14.993
4	341.460,778 293.114,616	5	341.406,284 293.162,211	72.352
5	341.406,284 293.162,211	6	341.397,275 293.155,828	11.041

Punct început	X / Y	Punct sfârșit	X / Y	Lungime segment (** (m)
6	341.397,275 293.155,828	1	341.392,23 293.152,254	6.183

** Lungimile segmentelor sunt determinate în planul de proiecție Stereo 70 și sunt rotunjite la 1 milimetru.

*** Distanța dintre puncte este formată din segmente cumulate ce sunt mai mici decât valoarea 1 milimetru.

**DATE DESPRE IMOBILUL NR. 5177**

Oficiul de Cadastru și Publicitate Imobiliară DOLJ
Biroul de Cadastru și Publicitate Imobiliară Craiova

A. Partea I. Descrierea imobilului

TEREN Extravilan

Adresa: Jud. Dolj, T64,P34

Nr. Crt	Nr cadastral Nr. topografic	Suprafața* (mp)	Observații / Referințe
A1	33099	1.300	Sector cadastral:15 Teren neimpregmuit;

B. Partea II. Proprietari și acte

Inscrieri privitoare la dreptul de proprietate și alte drepturi reale		Referințe
155275 / 04/11/1111		
Hotarare Judecatoreasca nr. SENTINTA CIVILA NR.1844 IN DOSAR 2971/201/2013, din 04/11/1111 emis de JUDECATORIA CALAFAT;		
B1	Intabulare, drept de PROPRIETATE, dobandit prin Hotarare Judecatoreasca, cota actuala 1/1, cota initiala 1/1 1) SC EAST WAY SPEDITION, CIF:13176107	A1
145284 / 04/11/1111		
Act Notarial nr. Contract de ipoteca aut nr.659, din 04/11/1111 emis de NP Marincas Eugen;		
B2	Se noteaza interdictiile de instrainare, grevare, inchiriere, dezmembrare, comasare ,restructurare, amenajare, construire, demolare 1) LIBRA INTERNET BANK SA, CIF:8119644	A1

C. Partea III. SARCINI

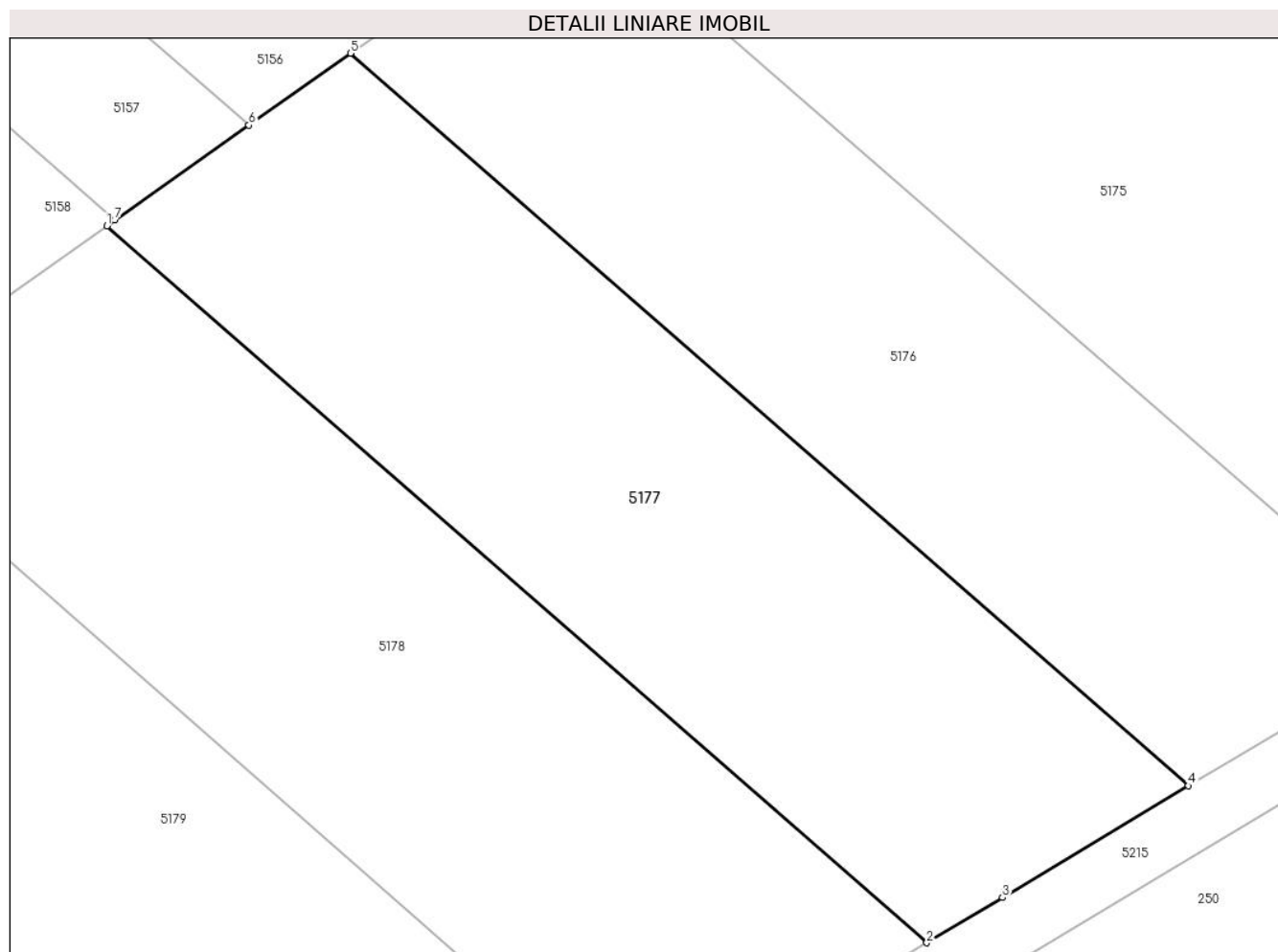
Inscrieri privind dezmembramintele dreptului de proprietate, drepturi reale de garanție și sarcini		Referințe
145284 / 04/11/1111		
Act Notarial nr. Contract de ipoteca aut nr.659, din 04/11/1111 emis de NP Marincas Eugen;		
C1	Intabulare, drept de IPOTECA, Valoare:8000000 RON,plus celelalte obligatii de plata aferente creditului 1) LIBRA INTERNET BANK SA, CIF:8119644	A1

Anexa Nr. 1 La Partea I

Teren

Nr cadastral	Suprafața (mp)*	Observații / Referințe
33099	1.300	

* Suprafața este determinată în planul de proiecție Stereo 70.



Date referitoare la teren

Crt	Categorie folosință	Intra vilan	Suprafața (mp)	Tarla	Parcelă	Nr. topo	Observații / Referințe
1	arabil	NU	1.300	64	34	-	

Lungime Segmente

1) Valorile lungimilor segmentelor sunt obținute din proiecție în plan.

Punct început	X / Y	Punct sfârșit	X / Y	Lungime segment (** (m)
1	341.376,689 293.141,244	2	341.428,997 293.095,557	69.451
2	341.428,997 293.095,557	3	341.433,816 293.098,447	5.619
3	341.433,816 293.098,447	4	341.445,685 293.105,565	13.84
4	341.445,685 293.105,565	5	341.392,23 293.152,254	70.974
5	341.392,23 293.152,254	6	341.385,757 293.147,669	7.932

Punct început	X / Y	Punct sfârșit	X / Y	Lungime segment (** (m)
6	341.385,757 293.147,669	7	341.377,22 293.141,62	10.463
7	341.377,22 293.141,62	1	341.376,689 293.141,244	0.651

** Lungimile segmentelor sunt determinate în planul de proiecție Stereo 70 și sunt rotunjite la 1 milimetru.

*** Distanța dintre puncte este formată din segmente cumulate ce sunt mai mici decât valoarea 1 milimetru.

**DATE DESPRE IMOBILUL NR. 5178**

Oficiul de Cadastru și Publicitate Imobiliară DOLJ
Biroul de Cadastru și Publicitate Imobiliară Craiova

A. Partea I. Descrierea imobilului

TEREN Extravilan

Adresa: Jud. Dolj, T64,P35

Nr. Crt	Nr cadastral Nr. topografic	Suprafața* (mp)	Observații / Referințe
A1		1.387	Sector cadastral:15 Teren neimprejmuit;

B. Partea II. Proprietari și acte

Inscrieri privitoare la dreptul de proprietate și alte drepturi reale		Referințe
/		
Act Administrativ nr. TDP 2900-19533, din 04/11/1111 emis de CJS DAPT DOLJ;		
B1	Intabulare, drept de PROPRIETATE, dobandit prin Reconstituire, cota actuala 1/1, cota initiala 1/1 1) CIUCIU D IOANA 2) GRASOI D CONSTANTIN	A1

C. Partea III. SARCINI .

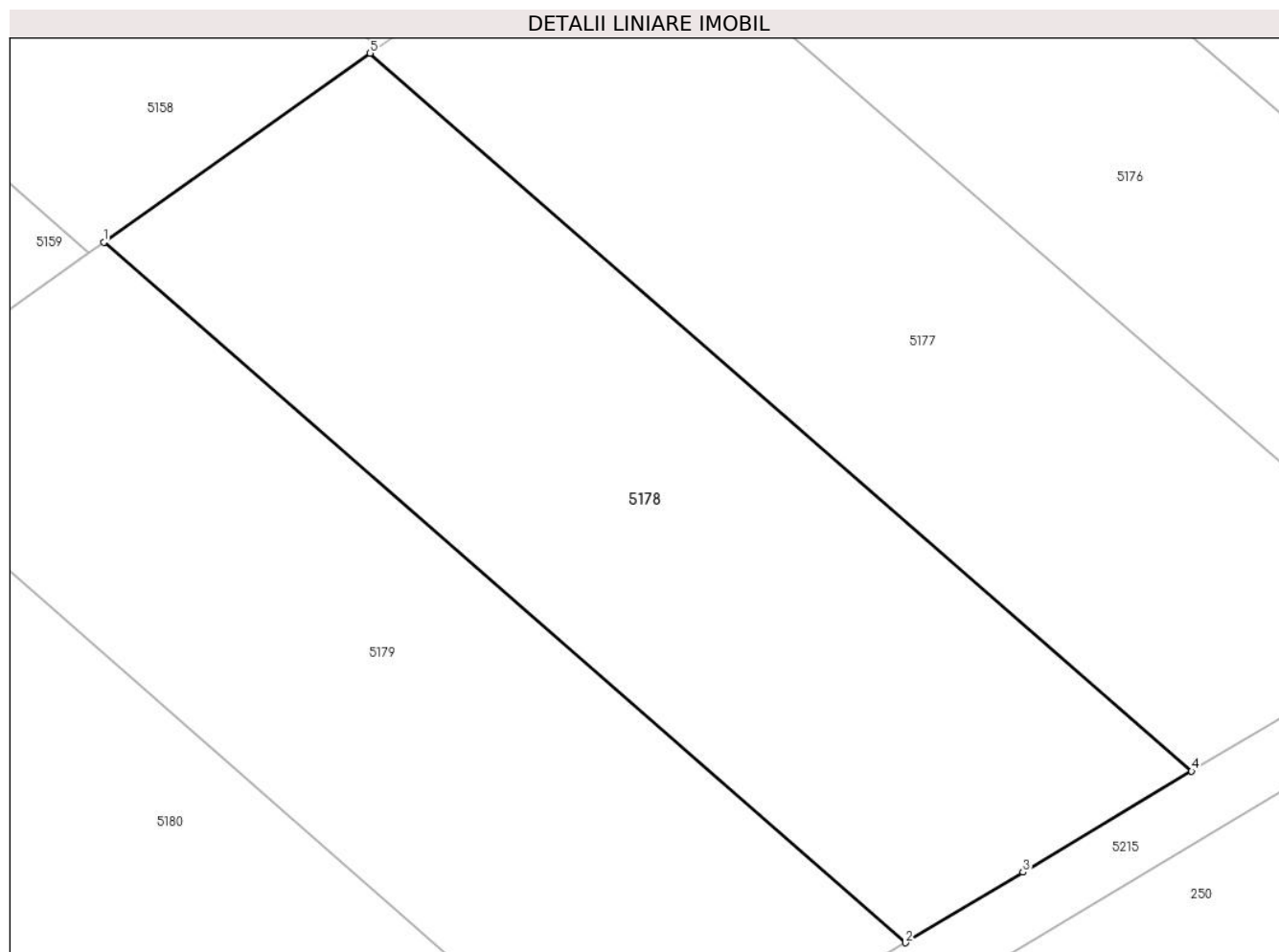
Inscrieri privind dezmembramintele dreptului de proprietate, drepturi reale de garanție și sarcini	Referințe
NU SUNT	

Anexa Nr. 1 La Partea I

Teren

Nr cadastral	Suprafața (mp)*	Observații / Referințe
	1.387	

* Suprafața este determinată în planul de proiecție Stereo 70.



Date referitoare la teren

Crt	Categorie folosință	Intravilan	Suprafața (mp)	Tarla	Parcelă	Nr. topo	Observații / Referințe
1	arabil	NU	1.387	64	35	-	

Lungime Segmente

1) Valorile lungimilor segmentelor sunt obținute din proiecție în plan.

Punct început	X / Y	Punct sfârșit	X / Y	Lungime segment (** (m)
1	341.359,723 293.129,225	2	341.410,779 293.084,632	67.788
2	341.410,779 293.084,632	3	341.418,261 293.089,119	8.724
3	341.418,261 293.089,119	4	341.428,997 293.095,557	12.518
4	341.428,997 293.095,557	5	341.376,689 293.141,244	69.451
5	341.376,689 293.141,244	1	341.359,723 293.129,225	20.792

**** Lungimile segmentelor sunt determinate în planul de proiecție Stereo 70 și sunt rotunjite la 1 milimetru.**

***** Distanța dintre puncte este formată din segmente cumulate ce sunt mai mici decât valoarea 1 milimetru.**

**DATE DESPRE IMOBILUL NR. 5179**

Oficiul de Cadastru și Publicitate Imobiliară DOLJ
Biroul de Cadastru și Publicitate Imobiliară Craiova

A. Partea I. Descrierea imobilului

TEREN Extravilan

Adresa: Jud. Dolj, T64,P36

Nr. Crt	Nr cadastral Nr. topografic	Suprafața* (mp)	Observații / Referințe
A1		1.322	Sector cadastral:15 Teren neimpregmuit;

B. Partea II. Proprietari și acte

Inscrieri privitoare la dreptul de proprietate și alte drepturi reale		Referințe
/		
Act Administrativ nr. TDP 1183-59371, din 04/11/1111 emis de CJS DAPT DOLJ;		
B1	Intabulare, drept de PROPRIETATE, dobandit prin Reconstituire, cota actuala 1/1, cota initiala 1/1 1) BĂLIȘTEANU I VASILE	A1

C. Partea III. SARCINI .

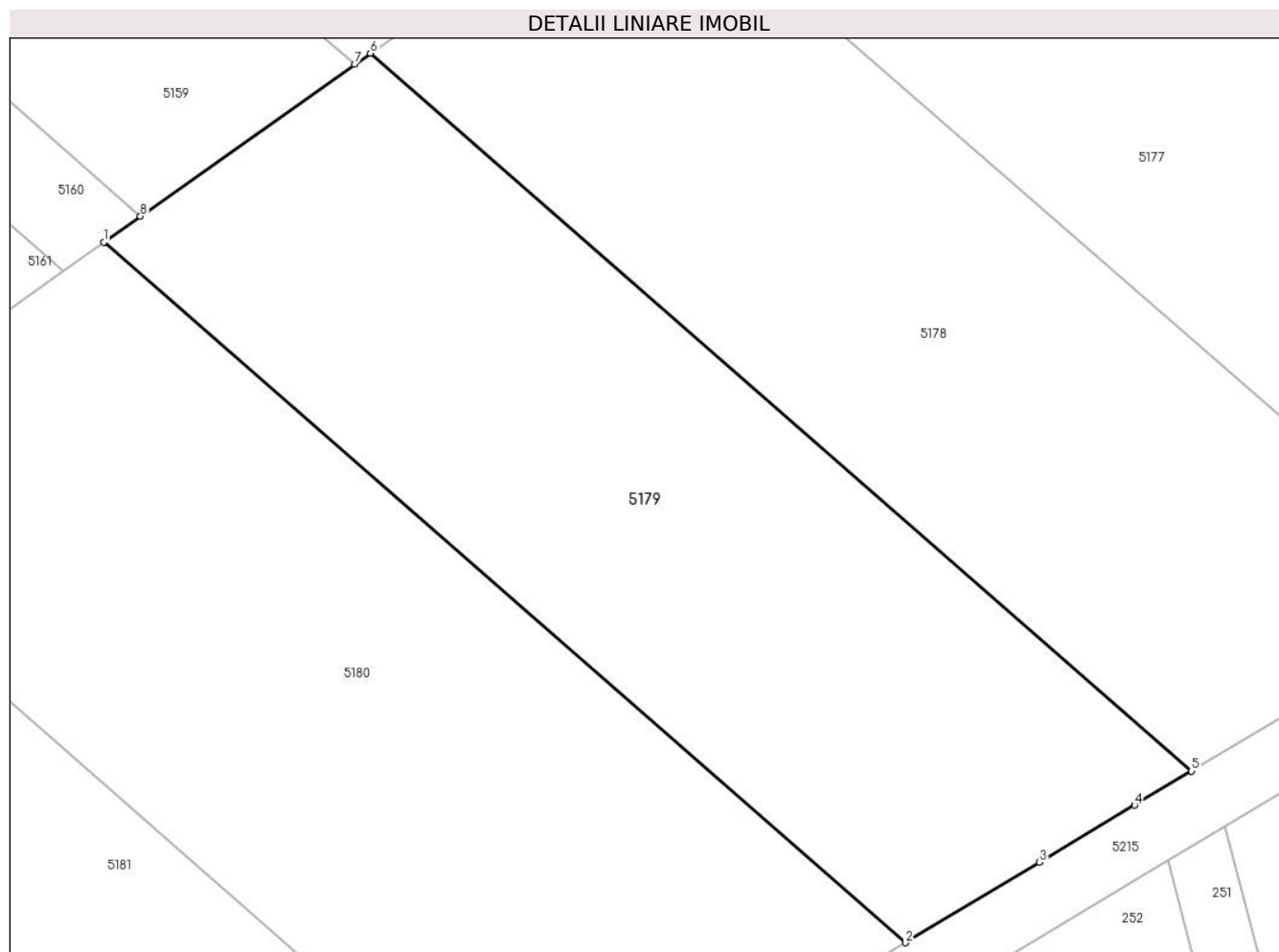
Inscrieri privind dezmembramintele dreptului de proprietate, drepturi reale de garanție și sarcini	Referințe
NU SUNT	

Anexa Nr. 1 La Partea I

Teren

Nr cadastral	Suprafața (mp)*	Observații / Referințe
	1.322	

* Suprafața este determinată în planul de proiecție Stereo 70.



Date referitoare la teren

Crt	Categorie folosință	Intravilan	Suprafața (mp)	Tarla	Parcelă	Nr. topo	Observații / Referințe
1	arabil	NU	1.322	64	36	-	

Lungime Segmente

1) Valorile lungimilor segmentelor sunt obținute din proiecție în plan.

Punct început	X / Y	Punct sfârșit	X / Y	Lungime segment (** (m)
1	341.343,156 293.117,488	2	341.392,989 293.073,963	66.165
2	341.392,989 293.073,963	3	341.401,332 293.078,967	9.729
3	341.401,332 293.078,967	4	341.407,233 293.082,505	6.88
4	341.407,233 293.082,505	5	341.410,779 293.084,632	4.135
5	341.410,779 293.084,632	6	341.359,723 293.129,225	67.788

Punct început	X / Y	Punct sfârșit	X / Y	Lungime segment (** (m)
6	341.359,723 293.129,225	7	341.358,76 293.128,542	1.181
7	341.358,76 293.128,542	8	341.345,434 293.119,102	16.331
8	341.345,434 293.119,102	1	341.343,156 293.117,488	2.792

** Lungimile segmentelor sunt determinate în planul de proiecție Stereo 70 și sunt rotunjite la 1 milimetru.

*** Distanța dintre puncte este formată din segmente cumulate ce sunt mai mici decât valoarea 1 milimetru.

**DATE DESPRE IMOBILUL NR. 5180**

Oficiul de Cadastru și Publicitate Imobiliară DOLJ
Biroul de Cadastru și Publicitate Imobiliară Craiova

A. Partea I. Descrierea imobilului

TEREN Extravilan

Adresa: Jud. Dolj, T64,P38

Nr. Crt	Nr cadastral Nr. topografic	Suprafața* (mp)	Observații / Referințe
A1		1.650	Sector cadastral:15 Teren neimprejmuit;

B. Partea II. Proprietari și acte

Inscrieri privitoare la dreptul de proprietate și alte drepturi reale		Referințe
/		
Act Administrativ nr. TDP 1519-48474, din 04/11/1111 emis de CJS DAPT DOLJ;		
B1	Intabulare, drept de PROPRIETATE, dobandit prin Reconstituire, cota actuala 1/1, cota initiala 1/1 1) CARPINEANU V MARIA	A1

C. Partea III. SARCINI .

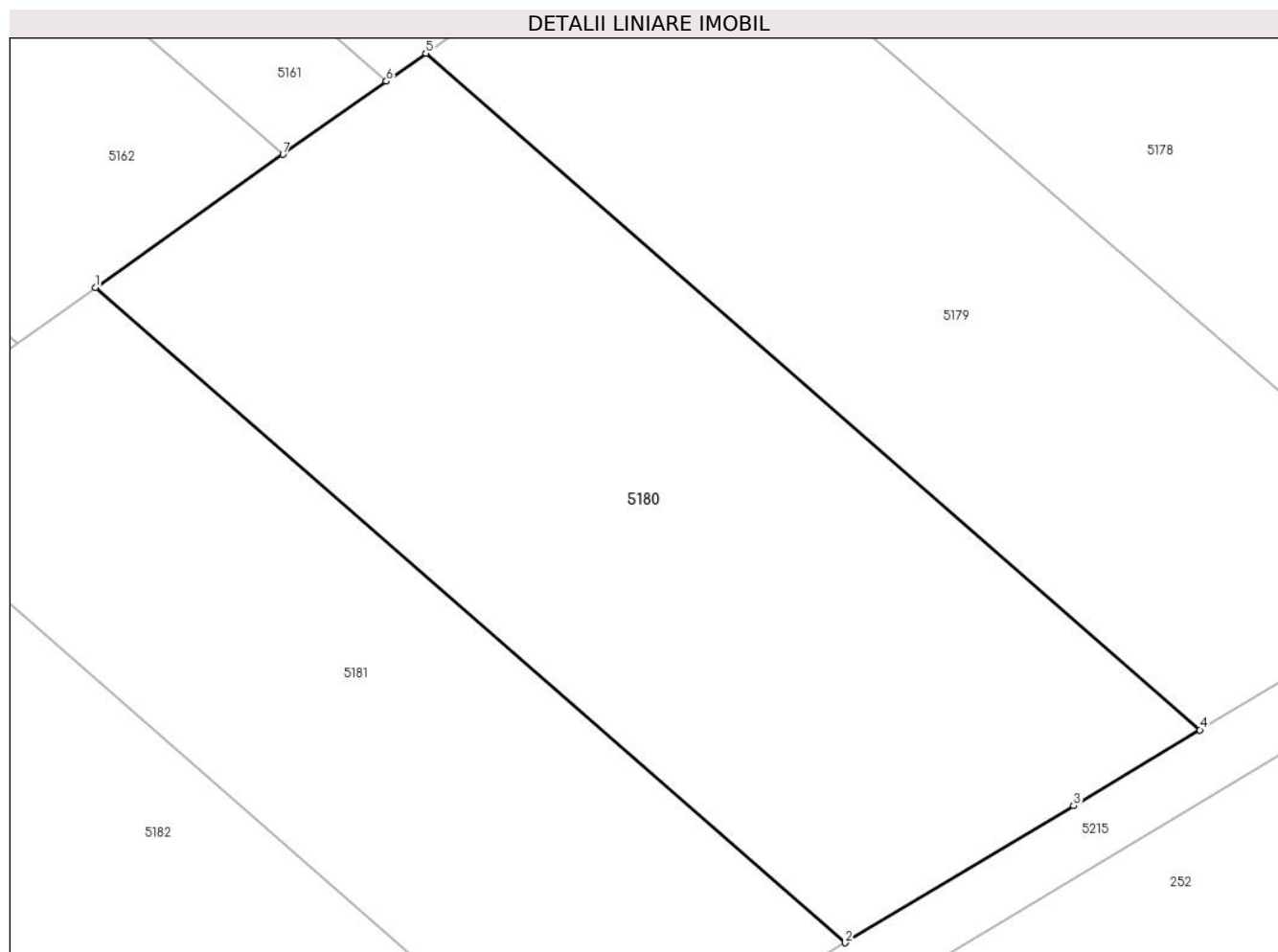
Inscrieri privind dezmembramintele dreptului de proprietate, drepturi reale de garanție și sarcini	Referințe
NU SUNT	

Anexa Nr. 1 La Partea I

Teren

Nr cadastral	Suprafața (mp)*	Observații / Referințe
	1.650	

* Suprafața este determinată în planul de proiecție Stereo 70.



Date referitoare la teren

Crt	Categorie folosință	Intravilan	Suprafața (mp)	Tarla	Parcelă	Nr. topo	Observații / Referințe
1	arabil	NU	1.650	64	38	-	

Lungime Segmente

1) Valorile lungimilor segmentelor sunt obținute din proiecție în plan.

Punct început	X / Y	Punct sfârșit	X / Y	Lungime segment (** (m)
1	341.321,889 293.102,421	2	341.370,152 293.060,268	64.08
2	341.370,152 293.060,268	3	341.384,857 293.069,086	17.146
3	341.384,857 293.069,086	4	341.392,989 293.073,963	9.482
4	341.392,989 293.073,963	5	341.343,156 293.117,488	66.165
5	341.343,156 293.117,488	6	341.340,618 293.115,689	3.111

Punct început	X / Y	Punct sfârșit	X / Y	Lungime segment (** (m)
6	341.340,618 293.115,689	7	341.333,968 293.110,978	8.15
7	341.333,968 293.110,978	1	341.321,889 293.102,421	14.803

** Lungimile segmentelor sunt determinate în planul de proiecție Stereo 70 și sunt rotunjite la 1 milimetru.

*** Distanța dintre puncte este formată din segmente cumulate ce sunt mai mici decât valoarea 1 milimetru.

**DATE DESPRE IMOBILUL NR. 5181**

Oficiul de Cadastru și Publicitate Imobiliară DOLJ
Biroul de Cadastru și Publicitate Imobiliară Craiova

A. Partea I. Descrierea imobilului

TEREN Extravilan

Adresa: Jud. Dolj, T64,P39

Nr. Crt	Nr cadastral Nr. topografic	Suprafața* (mp)	Observații / Referințe
A1		1.200	Sector cadastral:15 Teren neimprejmuit;

B. Partea II. Proprietari și acte

Inscrieri privitoare la dreptul de proprietate și alte drepturi reale		Referințe
/		
Act Administrativ nr. TDP 1526-48474, din 04/11/1111 emis de CJS DAPT DOLJ;		
B1	Intabulare, drept de PROPRIETATE, dobandit prin Reconstituire, cota actuala 1/1, cota initiala 1/1	A1
	1) VADUVA C VIOLETA	
	2) BORDEI N OCTAVIAN	

C. Partea III. SARCINI .

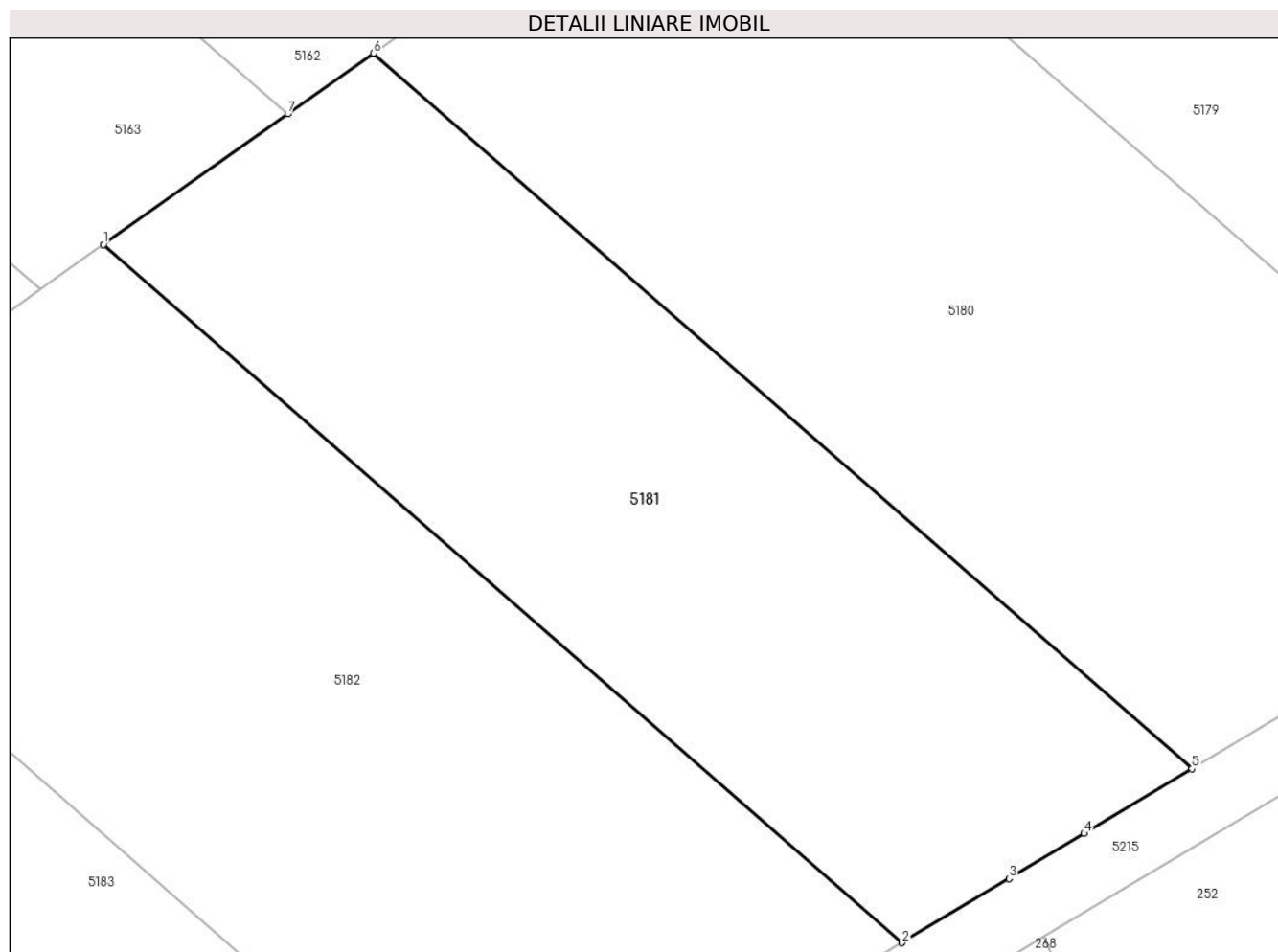
Inscrieri privind dezmembramintele dreptului de proprietate, drepturi reale de garanție și sarcini	Referințe
NU SUNT	

Anexa Nr. 1 La Partea I

Teren

Nr cadastral	Suprafața (mp)*	Observații / Referințe
	1.200	

* Suprafața este determinată în planul de proiecție Stereo 70.



Date referitoare la teren

Crt	Categorie folosință	Intravilan	Suprafața (mp)	Tarla	Parcelă	Nr. topo	Observații / Referințe
1	arabil	NU	1.200	64	39	-	

Lungime Segmente

1) Valorile lungimilor segmentelor sunt obținute din proiecție în plan.

Punct început	X / Y	Punct sfârșit	X / Y	Lungime segment (** (m)
1	341.305,978 293.091,149	2	341.353,066 293.050,021	62.52
2	341.353,066 293.050,021	3	341.359,366 293.053,8	7.346
3	341.359,366 293.053,8	4	341.363,795 293.056,455	5.164
4	341.363,795 293.056,455	5	341.370,152 293.060,268	7.413
5	341.370,152 293.060,268	6	341.321,889 293.102,421	64.08

Punct început	X / Y	Punct sfârșit	X / Y	Lungime segment (** (m)
6	341.321,889 293.102,421	7	341.316,849 293.098,851	6.176
7	341.316,849 293.098,851	1	341.305,978 293.091,149	13.323

** Lungimile segmentelor sunt determinate în planul de proiecție Stereo 70 și sunt rotunjite la 1 milimetru.

*** Distanța dintre puncte este formată din segmente cumulate ce sunt mai mici decât valoarea 1 milimetru.

**DATE DESPRE IMOBILUL NR. 5182**

Oficiul de Cadastru și Publicitate Imobiliară DOLJ
Biroul de Cadastru și Publicitate Imobiliară Craiova

A. Partea I. Descrierea imobilului

TEREN Extravilan

Adresa: Jud. Dolj, T64,P40

Nr. Crt	Nr cadastral Nr. topografic	Suprafața* (mp)	Observații / Referințe
A1	35457	1.610	Sector cadastral:15 Teren neimprejmuit;

B. Partea II. Proprietari și acte

Inscrieri privitoare la dreptul de proprietate și alte drepturi reale		Referințe
16941 / 04/11/1111		
Act Notarial nr. Contract de vanzare aut nr 304, din 04/11/1111 emis de NP BUDIANA IONUT- RAZVAN;		
B1	Intabulare, drept de PROPRIETATE, dobandit prin Conventie, cota actuala 1/1, cota initiala 1/1 1) SC EAST WAY SPEDITION SRL, CIF:13176107	A1
148979 / 04/11/1111		
Act Notarial nr. Contract de ipoteca aut nr.659, din 04/11/1111 emis de NP Marincas Eugen;		
B2	se noteaza interdictiile de intrinare, grevare , inchiriere, dezmembrare , comsare, restructurare, amenajare , demolare si construire 1) LIBRA INTERNET BANK SA, CIF:8119644	A1

C. Partea III. SARCINI

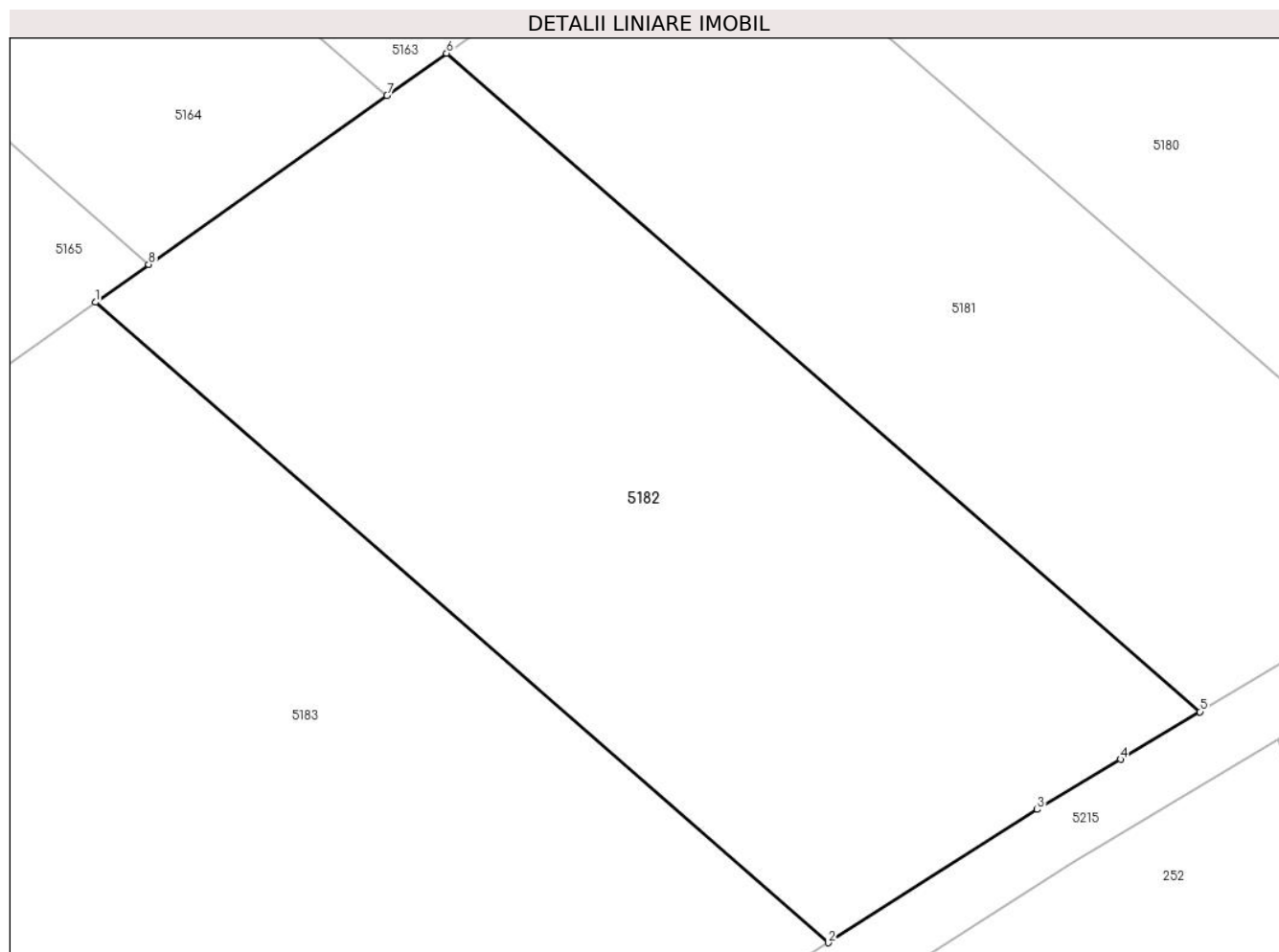
Inscrieri privind dezmembramintele dreptului de proprietate, drepturi reale de garanție și sarcini		Referințe
148979 / 04/11/1111		
Act Notarial nr. Contract de ipoteca aut nr.659, din 04/11/1111 emis de NP Marincas Eugen;		
C1	Intabulare, drept de IPOTECA, Valoare:8000000 RONsi celelalte obligatii de plata aferente creditului 1) LIBRA INTERNET BANK SA, CIF:8119644	A1

Anexa Nr. 1 La Partea I

Teren

Nr cadastral	Suprafața (mp)*	Observații / Referințe
35457	1.610	

* Suprafața este determinată în planul de proiecție Stereo 70.



Date referitoare la teren

Crt	Categorie folosință	Intra vilan	Suprafața (mp)	Tarla	Parcelă	Nr. topo	Observații / Referințe
1	arabil	NU	1.610	64	40	-	

Lungime Segmente

1) Valorile lungimilor segmentelor sunt obținute din proiecție în plan.

Punct început	X / Y	Punct sfârșit	X / Y	Lungime segment (** (m)
1	341.284,03 293.075,6	2	341.329,833 293.035,595	60.814
2	341.329,833 293.035,595	3	341.342,888 293.043,918	15.482
3	341.342,888 293.043,918	4	341.348,104 293.047,046	6.082
4	341.348,104 293.047,046	5	341.353,066 293.050,021	5.786
5	341.353,066 293.050,021	6	341.305,978 293.091,149	62.52

Punct început	X / Y	Punct sfârșit	X / Y	Lungime segment (** (m)
6	341.305,978 293.091,149	7	341.302,252 293.088,509	4.566
7	341.302,252 293.088,509	8	341.287,366 293.077,963	18.243
8	341.287,366 293.077,963	1	341.284,03 293.075,6	4.088

** Lungimile segmentelor sunt determinate în planul de proiecție Stereo 70 și sunt rotunjite la 1 milimetru.

*** Distanța dintre puncte este formată din segmente cumulate ce sunt mai mici decât valoarea 1 milimetru.

**DATE DESPRE IMOBILUL NR. 5183**

Oficiul de Cadastru și Publicitate Imobiliară DOLJ
Biroul de Cadastru și Publicitate Imobiliară Craiova

A. Partea I. Descrierea imobilului

TEREN Extravilan

Adresa: Jud. Dolj, T64,P41

Nr. Crt	Nr cadastral Nr. topografic	Suprafața* (mp)	Observații / Referințe
A1		2.384	Sector cadastral:15 Teren neimprejmuit;

B. Partea II. Proprietari și acte

Inscrieri privitoare la dreptul de proprietate și alte drepturi reale		Referințe
/		
Act Administrativ nr. TDP 2739-48356, din 04/11/1111 emis de CJS DAPT DOLJ;		
B1	Intabulare, drept de PROPRIETATE, dobandit prin Reconstituire, cota actuala 1/1, cota initiala 1/1 1) MITROI I ADELIAN PETRE VASILE	A1

C. Partea III. SARCINI .

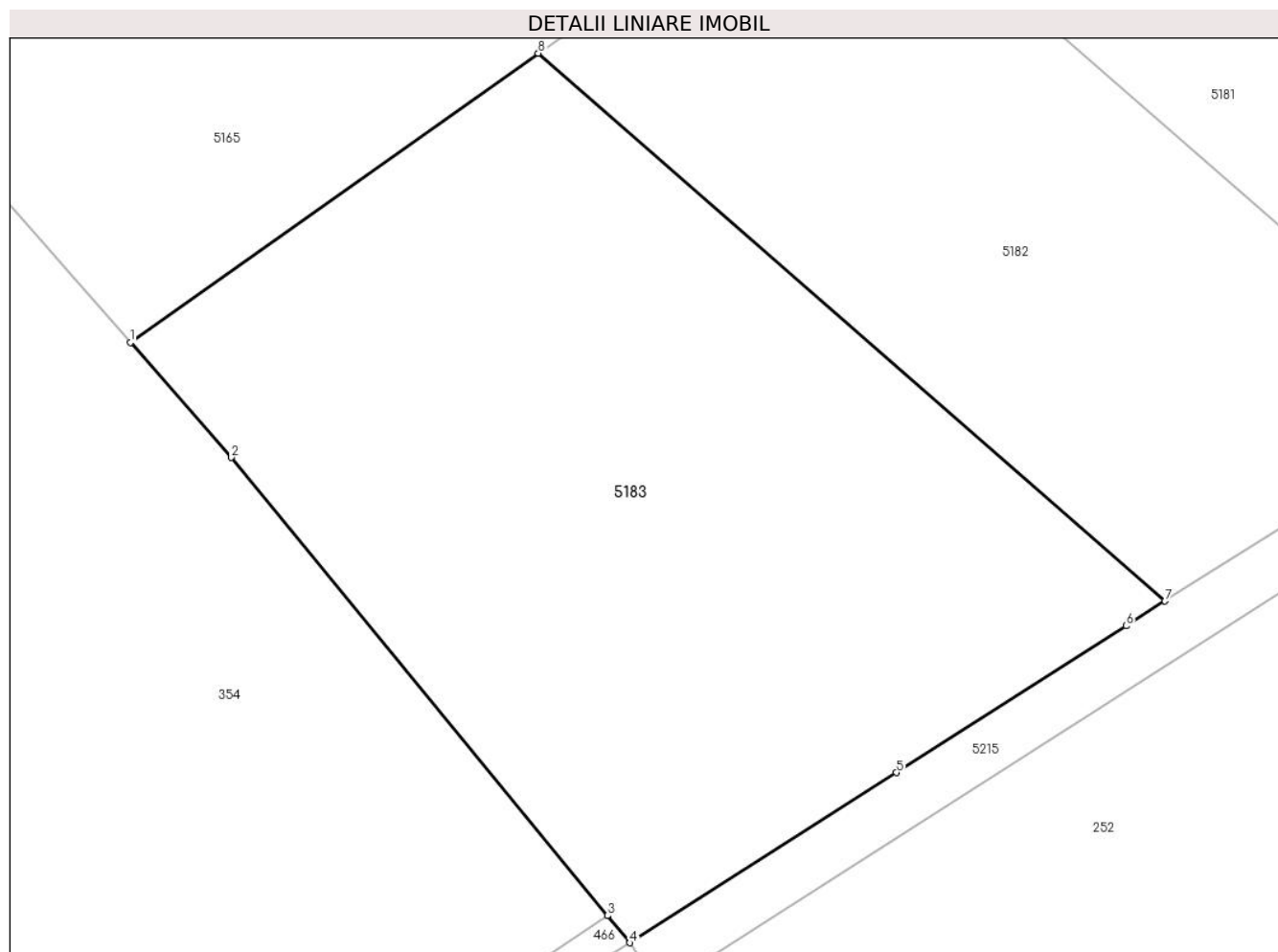
Inscrieri privind dezmembramintele dreptului de proprietate, drepturi reale de garanție și sarcini	Referințe
NU SUNT	

Anexa Nr. 1 La Partea I

Teren

Nr cadastral	Suprafața (mp)*	Observații / Referințe
	2.384	

* Suprafața este determinată în planul de proiecție Stereo 70.



Date referitoare la teren

Crt	Categorie folosință	Intravilan	Suprafața (mp)	Tarla	Parcelă	Nr. topo	Observații / Referințe
1	arabil	NU	1.267	64	41	-	
2	arabil	NU	1.117	64	42	-	

Lungime Segmente

1) Valorile lungimilor segmentelor sunt obținute din proiecție în plan.

Punct început	X / Y	Punct sfârșit	X / Y	Lungime segment (** (m)
1	341.254,215 293.054,477	2	341.261,592 293.046,091	11.169
2	341.261,592 293.046,091	3	341.289,077 293.012,635	43.298
3	341.289,077 293.012,635	4	341.290,708 293.010,65	2.569
4	341.290,708 293.010,65	5	341.310,201 293.023,078	23.118

Punct început	X / Y	Punct sfârșit	X / Y	Lungime segment (** (m)
5	341.310,201 293.023,078	6	341.326,995 293.033,785	19.917
6	341.326,995 293.033,785	7	341.329,833 293.035,595	3.366
7	341.329,833 293.035,595	8	341.284,03 293.075,6	60.814
8	341.284,03 293.075,6	1	341.254,215 293.054,477	36.539

** Lungimile segmentelor sunt determinate în planul de proiecție Stereo 70 și sunt rotunjite la 1 milimetru.

*** Distanța dintre puncte este formată din segmente cumulate ce sunt mai mici decât valoarea 1 milimetru.

**DATE DESPRE IMOBILUL NR. 5209**

Oficiul de Cadastru și Publicitate Imobiliară DOLJ
Biroul de Cadastru și Publicitate Imobiliară Craiova

A. Partea I. Descrierea imobilului

TEREN Extravilan

Adresa: Jud. Dolj, De 178 partial

Nr. Crt	Nr cadastral Nr. topografic	Suprafața* (mp)	Observații / Referințe
A1		3.297	Sector cadastral:15 Teren neimprejmuit;

B. Partea II. Proprietari și acte

Inscrieri privitoare la dreptul de proprietate și alte drepturi reale		Referințe
/		
Act Normativ nr. 7, din 04/11/1111 emis de PARLAMENTUL ROMÂNIEI;		
B1	Inscrierea provizorie, drept de PROPRIETATE, dobandit prin Lege, cota actuala 1/1, cota initiala 1/1	A1
1) NEIDENTIFICAT NEIDENTIFICAT, CIF:0000000000000		

C. Partea III. SARCINI .

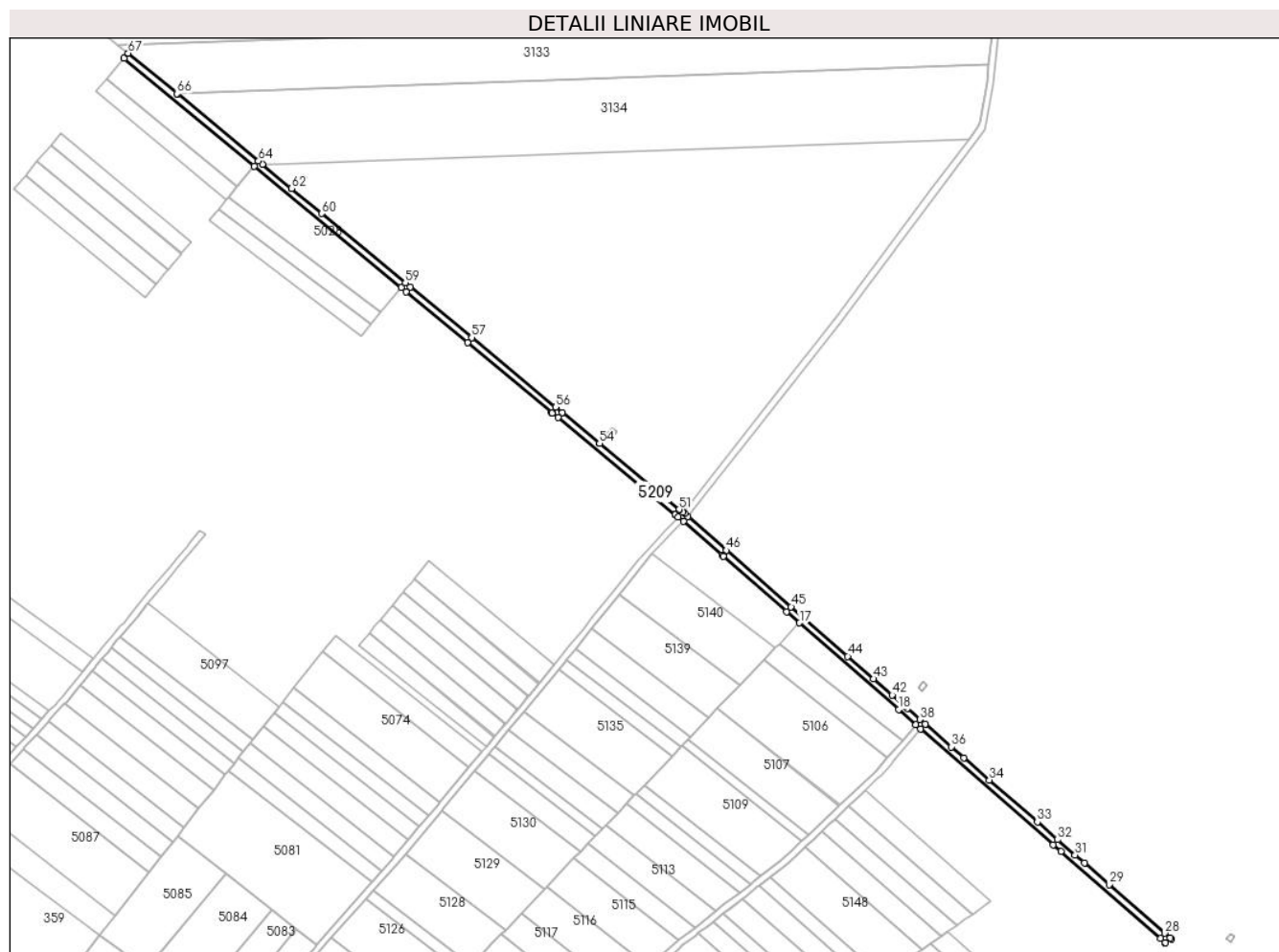
Inscrieri privind dezmembramintele dreptului de proprietate, drepturi reale de garanție și sarcini	Referințe
NU SUNT	

Anexa Nr. 1 La Partea I

Teren

Nr cadastral	Suprafața (mp)*	Observații / Referințe
	3.297	

* Suprafața este determinată în planul de proiecție Stereo 70.



Date referitoare la teren

Crt	Categorie folosință	Intravilan	Suprafața (mp)	Tarla	Parcelă	Nr. topo	Observații / Referințe
1	drum	NU	3.297	De 178 partial	-	-	

Lungime Segmente

1) Valorile lungimilor segmentelor sunt obținute din proiecție în plan.

Punct început	X / Y	Punct sfârșit	X / Y	Lungime segment
1	341.017,152 293.764,178	2	341.095,581 293.699,29	101.792
4	341.187,178 293.623,507	5	341.224,09 293.592,968	47.907
7	341.275,037 293.550,819	8	341.275,244 293.550,648	0.268
10	341.349,261 293.489,412	11	341.349,352 293.489,341	0.115
13	341.354,229 293.485,268	14	341.377,588 293.464,965	30.949
16	341.416,559 293.430,929	17	341.424,297 293.424,171	10.274
2	341.095,581 293.699,29	3	341.184,097 293.626,056	114.884
5	341.224,09 293.592,968	6	341.274,773 293.551,037	65.78
8	341.275,244 293.550,648	9	341.278,622 293.547,853	4.384
11	341.349,352 293.489,341	12	341.351,208 293.487,893	2.354
14	341.377,588 293.464,965	15	341.378,479 293.464,186	1.184
17	341.424,297 293.424,171	18	341.483,989 293.372,037	79.253
3	341.184,097 293.626,056	4	341.187,178 293.623,507	3.999
6	341.274,773 293.551,037	7	341.275,037 293.550,819	0.342
9	341.278,622 293.547,853	10	341.349,261 293.489,412	91.68
12	341.351,208 293.487,893	13	341.354,229 293.485,268	4.002
15	341.378,479 293.464,186	16	341.416,559 293.430,929	50.558
18	341.483,989 293.372,037	19	341.494,351 293.362,987	13.758

Punct început	X / Y	Punct sfârșit	X / Y	Lungime segment	Punct început	X / Y	Punct sfârșit	X / Y	Lungime segment	Punct început	X / Y	Punct sfârșit	X / Y	Lungime segment
19	341.494,351 293.362,987	20	341.497,363 293.360,355	4.0	20	341.497,363 293.360,355	21	341.577,204 293.290,619	106.08	21	341.577,204 293.290,619	22	341.581,831 293.286,577	6.144
22	341.581,831 293.286,577	23	341.641,768 293.234,226	79.581	23	341.641,768 293.234,226	24	341.644,611 293.231,742	3.775	24	341.644,611 293.231,742	25	341.644,856 293.231,529	0.325
25	341.644,856 293.231,529	26	341.648,312 293.233,728	4.096	26	341.648,312 293.233,728	27	341.647,591 293.234,451	1.021	27	341.647,591 293.234,451	28	341.644,4 293.237,238	4.237
28	341.644,4 293.237,238	29	341.610,84 293.266,551	44.559	29	341.610,84 293.266,551	30	341.595,943 293.279,562	19.779	30	341.595,943 293.279,562	31	341.590,406 293.284,398	7.352
31	341.590,406 293.284,398	32	341.579,835 293.293,632	14.036	32	341.579,835 293.293,632	33	341.567,598 293.304,32	16.247	33	341.567,598 293.304,32	34	341.538,659 293.329,597	38.424
34	341.538,659 293.329,597	35	341.523,282 293.343,028	20.417	35	341.523,282 293.343,028	36	341.515,812 293.349,552	9.918	36	341.515,812 293.349,552	37	341.499,995 293.363,368	21.001
37	341.499,995 293.363,368	38	341.496,982 293.366,0	4.001	38	341.496,982 293.366,0	39	341.489,216 293.372,782	10.31	39	341.489,216 293.372,782	40	341.487,681 293.374,123	2.038
40	341.487,681 293.374,123	41	341.486,62 293.375,05	1.409	41	341.486,62 293.375,05	42	341.480,192 293.380,664	8.534	42	341.480,192 293.380,664	43	341.468,912 293.390,516	14.977
43	341.468,912 293.390,516	44	341.453,325 293.404,129	20.695	44	341.453,325 293.404,129	45	341.419,19 293.433,942	45.321	45	341.419,19 293.433,942	46	341.380,22 293.467,977	51.74
46	341.380,22 293.467,977	47	341.357,001 293.488,256	30.828	47	341.357,001 293.488,256	48	341.354,962 293.490,036	2.707	48	341.354,962 293.490,036	49	341.353,94 293.490,834	1.297
49	341.353,94 293.490,834	50	341.351,814 293.492,494	2.697	50	341.351,814 293.492,494	51	341.351,767 293.492,53	0.059	51	341.351,767 293.492,53	52	341.303,828 293.532,191	62.219
52	341.303,828 293.532,191	53	341.303,653 293.532,336	0.227	53	341.303,653 293.532,336	54	341.303,651 293.532,337	0.002	54	341.303,651 293.532,337	55	341.281,172 293.550,935	29.175
55	341.281,172 293.550,935	56	341.277,323 293.554,119	4.995	56	341.277,323 293.554,119	57	341.226,64 293.596,05	65.78	57	341.226,64 293.596,05	58	341.189,728 293.626,589	47.907
58	341.189,728 293.626,589	59	341.186,647 293.629,138	3.999	59	341.186,647 293.629,138	60	341.136,331 293.670,767	65.304	60	341.136,331 293.670,767	61	341.118,085 293.685,863	23.681
61	341.118,085 293.685,863	62	341.118,083 293.685,864	0.002	62	341.118,083 293.685,864	63	341.100,503 293.700,409	22.817	63	341.100,503 293.700,409	64	341.098,13 293.702,372	3.08
64	341.098,13 293.702,372	65	341.049,188 293.742,864	63.521	65	341.049,188 293.742,864	66	341.049,181 293.742,87	0.009	66	341.049,181 293.742,87	67	341.019,626 293.767,323	38.359
67	341.019,626 293.767,323	1	341.017,152 293.764,178	4.001										

** Lungimile segmentelor sunt determinate în planul de proiecție Stereo 70 și sunt rotunjite la 1 milimetru.

*** Distanța dintre puncte este formată din segmente cumulate ce sunt mai mici decât valoarea 1 milimetru.

**DATE DESPRE IMOBILUL NR. 5210**

Oficiul de Cadastru și Publicitate Imobiliară DOLJ
Biroul de Cadastru și Publicitate Imobiliară Craiova

A. Partea I. Descrierea imobilului

TEREN Extravilan

Adresa: Jud. Dolj, De 230

Nr. Crt	Nr cadastral Nr. topografic	Suprafața* (mp)	Observații / Referințe
A1		1.738	Sector cadastral:15 Teren neimprejmuit;

B. Partea II. Proprietari și acte

Inscrieri privitoare la dreptul de proprietate și alte drepturi reale		Referințe
/		
Act Normativ nr. 7, din 13/03/1996 emis de PARLAMENTUL ROMÂNIEI;		
B1	Inscrierea provizorie, drept de PROPRIETATE, dobandit prin Lege, cota actuala 1/1, cota initiala 1/1	A1
1) NEIDENTIFICAT NEIDENTIFICAT, CIF:0000000000000		

C. Partea III. SARCINI .

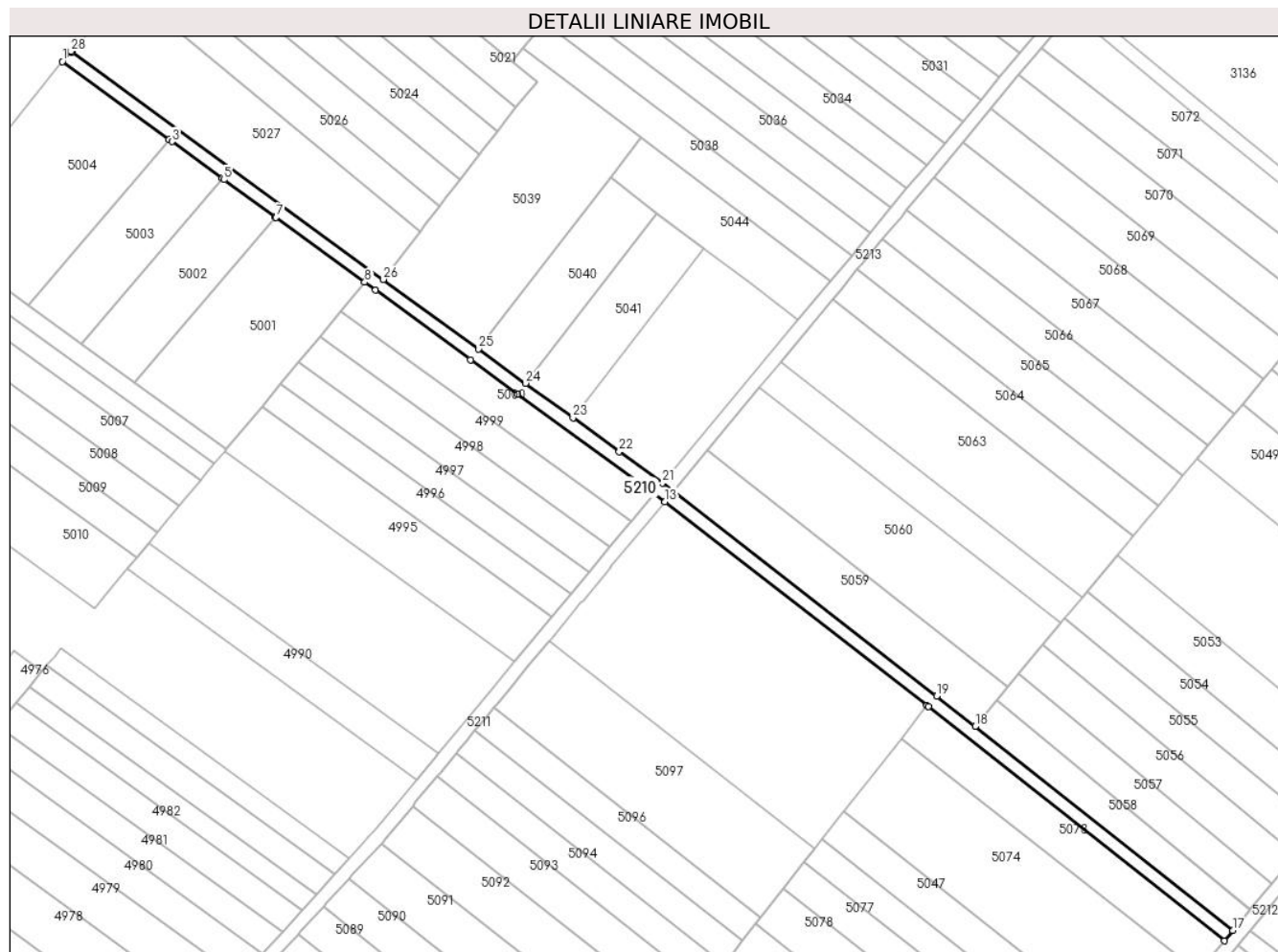
Inscrieri privind dezmembramintele dreptului de proprietate, drepturi reale de garanție și sarcini	Referințe
NU SUNT	

Anexa Nr. 1 La Partea I

Teren

Nr cadastral	Suprafața (mp)*	Observații / Referințe
	1.738	

* Suprafața este determinată în planul de proiecție Stereo 70.



Date referitoare la teren

Crt	Categorie folosință	Intravilan	Suprafața (mp)	Tarla	Parcelă	Nr. topo	Observații / Referințe
1	drum	NU	1.738	De 230	-	-	

Lungime Segmente

1) Valorile lungimilor segmentelor sunt obținute din proiecție în plan.

Punct început	X / Y	Punct sfârșit	X / Y	Lungime segment (** (m)	Punct început	X / Y	Punct sfârșit	X / Y	Lungime segment (** (m)
1	340.886,346 293.608,552	2	340.918,106 293.585,382	39.313	2	340.918,106 293.585,382	3	340.919,011 293.584,721	1.121
3	340.919,011 293.584,721	4	340.933,964 293.573,812	18.509	4	340.933,964 293.573,812	5	340.934,508 293.573,415	0.673
5	340.934,508 293.573,415	6	340.949,827 293.562,239	18.962	6	340.949,827 293.562,239	7	340.950,021 293.562,098	0.24
7	340.950,021 293.562,098	8	340.976,463 293.542,807	32.731	8	340.976,463 293.542,807	9	340.979,698 293.540,447	4.004
9	340.979,698 293.540,447	10	341.008,08 293.519,739	35.133	10	341.008,08 293.519,739	11	341.022,128 293.509,491	17.389

Punct început	X / Y	Punct sfârșit	X / Y	Lungime segment (** (m)
11	341.022,128 293.509,491	12	341.062,754 293.479,851	50.289
13	341.065,958 293.477,449	14	341.144,11 293.416,726	98.97
15	341.144,575 293.416,365	16	341.232,791 293.346,562	112.492
17	341.235,355 293.349,634	18	341.158,524 293.410,427	97.973
19	341.147,043 293.419,513	20	341.068,513 293.480,528	99.447
21	341.065,313 293.482,935	22	341.052,386 293.492,367	16.002
23	341.038,596 293.502,428	24	341.024,482 293.512,725	17.471
25	341.010,436 293.522,971	26	340.982,056 293.543,678	35.131
27	340.889,28 293.611,366	28	340.888,914 293.611,633	0.453

Punct început	X / Y	Punct sfârșit	X / Y	Lungime segment (** (m)
12	341.062,754 293.479,851	13	341.065,958 293.477,449	4.004
14	341.144,11 293.416,726	15	341.144,575 293.416,365	0.589
16	341.232,791 293.346,562	17	341.235,355 293.349,634	4.001
18	341.158,524 293.410,427	19	341.147,043 293.419,513	14.641
20	341.068,513 293.480,528	21	341.065,313 293.482,935	4.004
22	341.052,386 293.492,367	23	341.038,596 293.502,428	17.07
24	341.024,482 293.512,725	25	341.010,436 293.522,971	17.386
26	340.982,056 293.543,678	27	340.889,28 293.611,366	114.844
28	340.888,914 293.611,633	1	340.886,346 293.608,552	4.011

** Lungimile segmentelor sunt determinate în planul de proiecție Stereo 70 și sunt rotunjite la 1 milimetru.

*** Distanța dintre puncte este formată din segmente cumulate ce sunt mai mici decât valoarea 1 milimetru.

**DATE DESPRE IMOBILUL NR. 5211**

Oficiul de Cadastru și Publicitate Imobiliară DOLJ
Biroul de Cadastru și Publicitate Imobiliară Craiova

A. Partea I. Descrierea imobilului

TEREN Extravilan

Adresa: Jud. Dolj, De 304

Nr. Crt	Nr cadastral Nr. topografic	Suprafața* (mp)	Observații / Referințe
A1		927	Sector cadastral:15 Teren neimprejmuit;

B. Partea II. Proprietari și acte

Inscrieri privitoare la dreptul de proprietate și alte drepturi reale		Referințe
/		
Act Normativ nr. 7, din 04/11/1111 emis de PARLAMENTUL ROMÂNIEI;		
B1	Inscrierea provizorie, drept de PROPRIETATE, dobandit prin Lege, cota actuala 1/1, cota initiala 1/1	A1
1) NEIDENTIFICAT NEIDENTIFICAT, CIF:0000000000000		

C. Partea III. SARCINI .

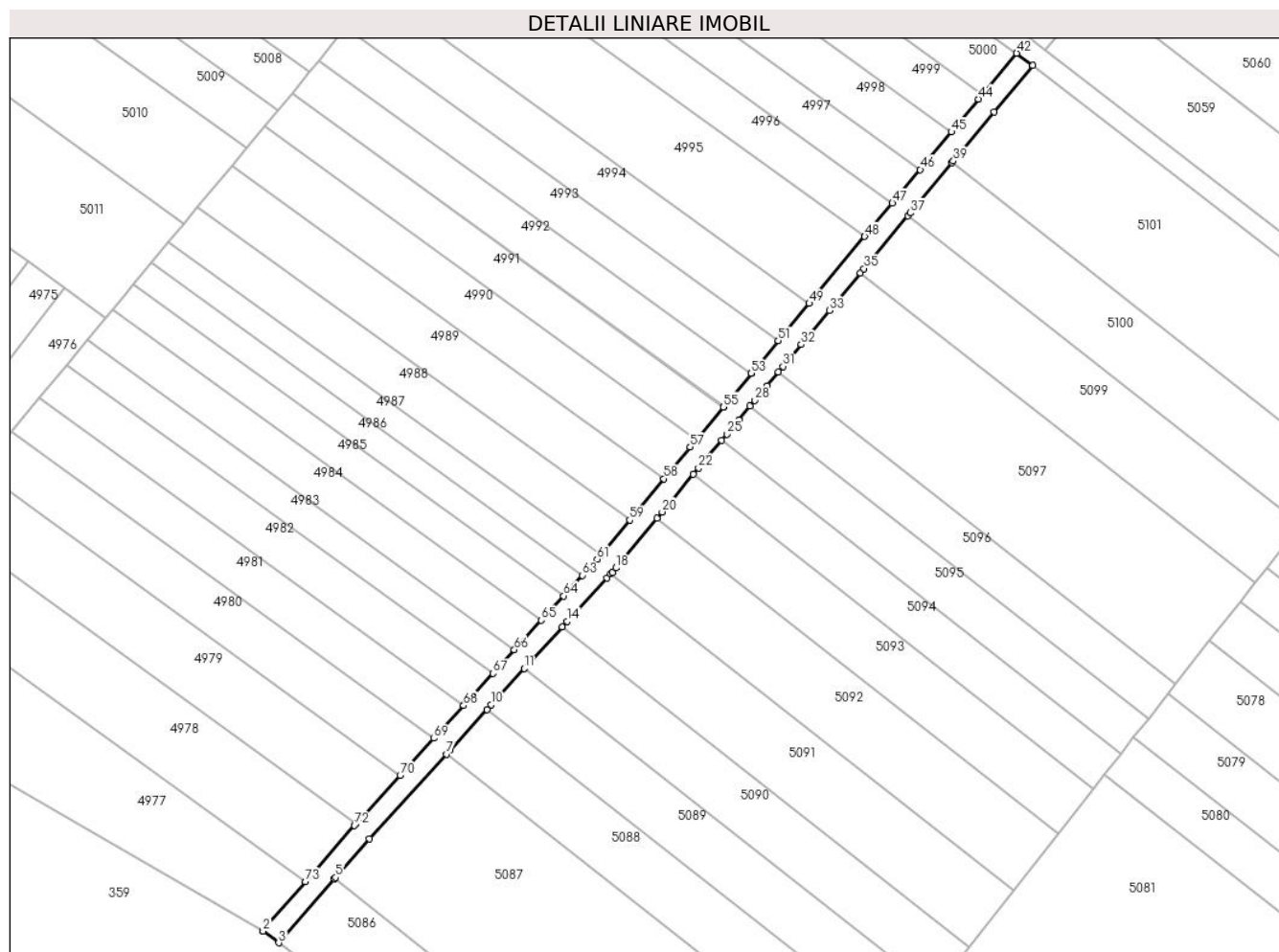
Inscrieri privind dezmembramintele dreptului de proprietate, drepturi reale de garanție și sarcini	Referințe
NU SUNT	

Anexa Nr. 1 La Partea I

Teren

Nr cadastral	Suprafața (mp)*	Observații / Referințe
	927	

* Suprafața este determinată în planul de proiecție Stereo 70.



Date referitoare la teren

Crt	Categorie folosință	Intravilan	Suprafața (mp)	Tarla	Parcelă	Nr. topo	Observații / Referințe
1	drum	NU	927	De 304	-	-	

Lungime Segmente

1) Valorile lungimilor segmentelor sunt obținute din proiecție în plan.

Punct început	X / Y	Punct sfârșit	X / Y	Lungime segment
1	340.911,716 293.304,196	2	340.911,794 293.304,151	0.09
2	340.911,794 293.304,151	3	340.914,939 293.301,807	3.922
3	340.914,939 293.301,807	4	340.926,057 293.314,591	16.94 2
4	340.926,057 293.314,591	5	340.926,309 293.314,881	0.384
5	340.926,309 293.314,881	6	340.933,072 293.322,657	10.30 6
6	340.933,072 293.322,657	7	340.948,525 293.339,587	22.92 2
7	340.948,525 293.339,587	8	340.949,261 293.340,393	1.091
8	340.949,261 293.340,393	9	340.956,653 293.348,49	10.96 4
9	340.956,653 293.348,49	10	340.957,514 293.349,434	1.278
10	340.957,514 293.349,434	11	340.964,125 293.356,676	9.806
11	340.964,125 293.356,676	12	340.965,081 293.357,723	1.418
12	340.965,081 293.357,723	13	340.971,696 293.364,97	9.812
13	340.971,696 293.364,97	14	340.972,726 293.366,099	1.528
14	340.972,726 293.366,099	15	340.980,678 293.374,81	11.79 5
15	340.980,678 293.374,81	16	340.981,433 293.375,615	1.104
16	340.981,433 293.375,615	17	340.981,731 293.375,932	0.435
17	340.981,731 293.375,932	18	340.982,486 293.376,843	1.183
18	340.982,486 293.376,843	19	340.990,713 293.386,758	12.88 4

Punct început	X / Y	Punct sfârșit	X / Y	Lungime segment	Punct început	X / Y	Punct sfârșit	X / Y	Lungime segment	Punct început	X / Y	Punct sfârșit	X / Y	Lungime segment
19	340.990,713 293.386,758	20	340.991,762 293.388,023	1.643	20	340.991,762 293.388,023	21	340.998,012 293.395,556	9.788	21	340.998,012 293.395,556	22	340.999,05 293.396,807	1.626
22	340.999,05 293.396,807	23	341.000,428 293.398,468	2.158	23	341.000,428 293.398,468	24	341.003,668 293.402,373	5.074	24	341.003,668 293.402,373	25	341.004,681 293.403,595	1.587
25	341.004,681 293.403,595	26	341.007,09 293.406,499	3.773	26	341.007,09 293.406,499	27	341.009,331 293.409,199	3.509	27	341.009,331 293.409,199	28	341.010,307 293.410,375	1.528
28	341.010,307 293.410,375	29	341.012,72 293.413,284	3.78	29	341.012,72 293.413,284	30	341.015,015 293.416,049	3.593	30	341.015,015 293.416,049	31	341.015,938 293.417,162	1.446
31	341.015,938 293.417,162	32	341.019,593 293.421,567	5.724	32	341.019,593 293.421,567	33	341.025,213 293.428,342	8.803	33	341.025,213 293.428,342	34	341.031,472 293.435,885	9.802
34	341.031,472 293.435,885	35	341.032,169 293.436,726	1.092	35	341.032,169 293.436,726	36	341.040,928 293.447,283	13.718	36	341.040,928 293.447,283	37	341.041,444 293.447,905	0.808
37	341.041,444 293.447,905	38	341.049,743 293.457,908	12.997	38	341.049,743 293.457,908	39	341.050,057 293.458,286	0.491	39	341.050,057 293.458,286	40	341.058,214 293.468,119	12.776
40	341.058,214 293.468,119	41	341.065,958 293.477,449	12.125	41	341.065,958 293.477,449	42	341.062,754 293.479,851	4.004	42	341.062,754 293.479,851	43	341.055,927 293.471,627	10.688
43	341.055,927 293.471,627	44	341.055,136 293.470,673	1.239	44	341.055,136 293.470,673	45	341.049,674 293.464,09	8.554	45	341.049,674 293.464,09	46	341.043,421 293.456,553	9.793
46	341.043,421 293.456,553	47	341.037,863 293.449,854	8.704	47	341.037,863 293.449,854	48	341.032,305 293.443,154	8.705	48	341.032,305 293.443,154	49	341.021,189 293.429,755	17.41
49	341.021,189 293.429,755	50	341.016,514 293.424,121	7.321	50	341.016,514 293.424,121	51	341.015,008 293.422,305	2.359	51	341.015,008 293.422,305	52	341.009,642 293.415,838	8.403
52	341.009,642 293.415,838	53	341.009,587 293.415,772	0.086	53	341.009,587 293.415,772	54	341.004,106 293.409,167	8.583	54	341.004,106 293.409,167	55	341.004,012 293.409,053	0.148
55	341.004,012 293.409,053	56	340.998,567 293.402,489	8.528	56	340.998,567 293.402,489	57	340.997,35 293.401,022	1.906	57	340.997,35 293.401,022	58	340.992,092 293.394,685	8.234
58	340.992,092 293.394,685	59	340.985,228 293.386,412	10.75	59	340.985,228 293.386,412	60	340.979,448 293.379,445	9.052	60	340.979,448 293.379,445	61	340.978,73 293.378,58	1.124
61	340.978,73 293.378,58	62	340.977,742 293.377,527	1.444	62	340.977,742 293.377,527	63	340.975,757 293.375,352	2.945	63	340.975,757 293.375,352	64	340.971,997 293.371,233	5.577
64	340.971,997 293.371,233	65	340.967,55 293.366,361	6.596	65	340.967,55 293.366,361	66	340.962,139 293.360,434	8.025	66	340.962,139 293.360,434	67	340.957,85 293.355,735	6.362
67	340.957,85 293.355,735	68	340.951,958 293.349,28	8.74	68	340.951,958 293.349,28	69	340.945,985 293.342,736	8.86	69	340.945,985 293.342,736	70	340.939,251 293.335,359	9.988
70	340.939,251 293.335,359	71	340.930,421 293.325,686	13.097	71	340.930,421 293.325,686	72	340.930,085 293.325,318	0.498	72	340.930,085 293.325,318	73	340.920,264 293.314,025	14.966
73	340.920,264 293.314,025	1	340.911,716 293.304,196	13.026										

** Lungimile segmentelor sunt determinate în planul de proiecție Stereo 70 și sunt rotunjite la 1 milimetru.

*** Distanța dintre puncte este formată din segmente cumulate ce sunt mai mici decât valoarea 1 milimetru.

**DATE DESPRE IMOBILUL NR. 5212**

Oficiul de Cadastru și Publicitate Imobiliară DOLJ
Biroul de Cadastru și Publicitate Imobiliară Craiova

A. Partea I. Descrierea imobilului

TEREN Extravilan

Adresa: Jud. Dolj, De 306

Nr. Crt	Nr cadastral Nr. topografic	Suprafața* (mp)	Observații / Referințe
A1		1.662	Sector cadastral:15 Teren neimprejmuit;

B. Partea II. Proprietari și acte

Inscrieri privitoare la dreptul de proprietate și alte drepturi reale	Referințe
/	
Act Normativ nr. 7, din 04/11/1111 emis de PARLAMENTUL ROMÂNIEI;	
B1	Inscrierea provizorie, drept de PROPRIETATE, dobandit prin Lege, cota actuala 1/1, cota initiala 1/1
	1) NEIDENTIFICAT NEIDENTIFICAT, CIF:0000000000000

C. Partea III. SARCINI .

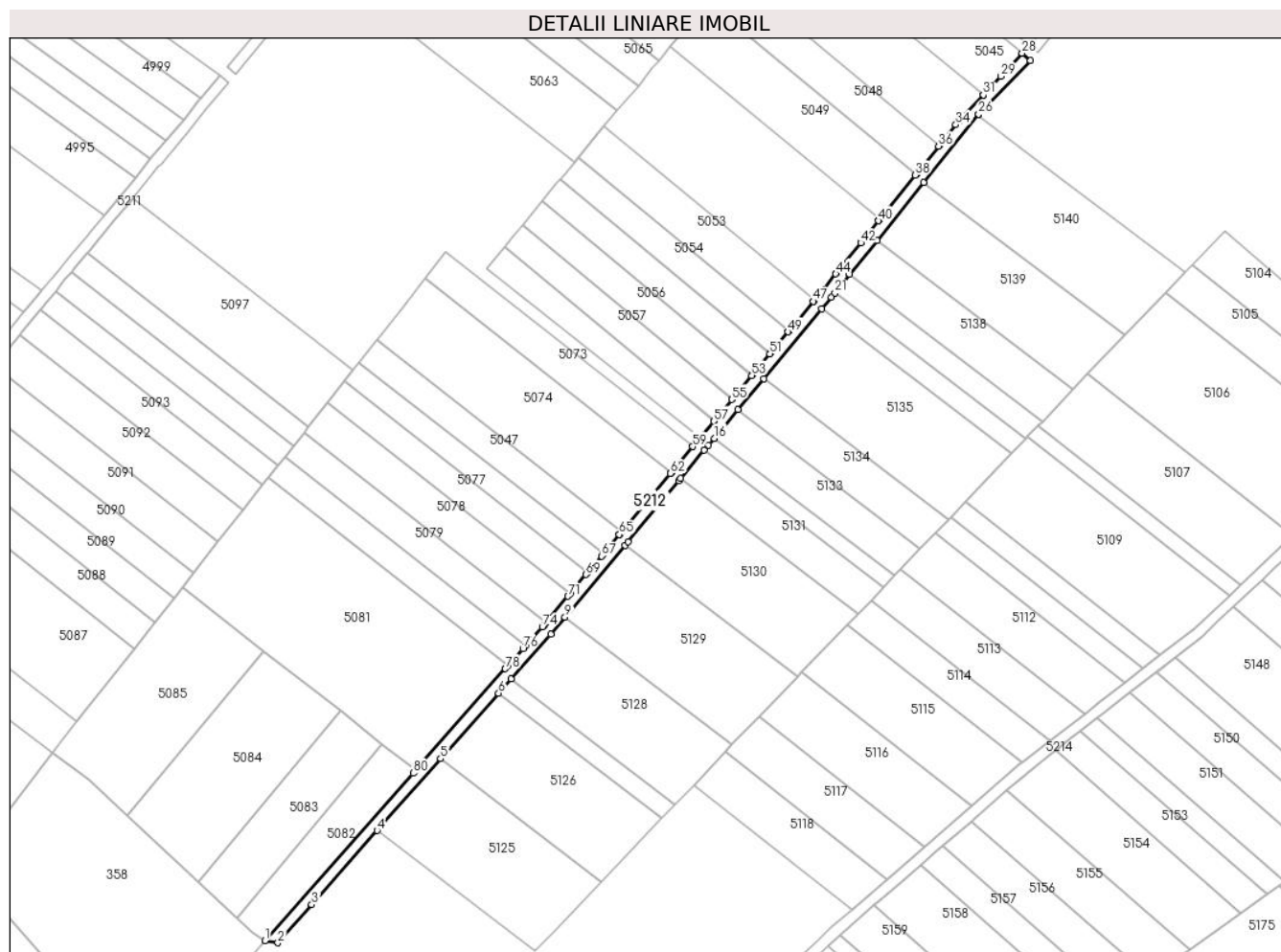
Inscrieri privind dezmembramintele dreptului de proprietate, drepturi reale de garanție și sarcini	Referințe
NU SUNT	

Anexa Nr. 1 La Partea I

Teren

Nr cadastral	Suprafața (mp)*	Observații / Referințe
	1.662	

* Suprafața este determinată în planul de proiecție Stereo 70.



Date referitoare la teren

Crt	Categorie folosință	Intravilan	Suprafața (mp)	Tarla	Parcelă	Nr. topo	Observații / Referințe
1	drum	NU	1.662	De 306	-	-	

Lungime Segmente

1) Valorile lungimilor segmentelor sunt obținute din proiecție în plan.

Punct început	X / Y	Punct sfârșit	X / Y	Lungime segment
1	341.078,969 293.168,998	2	341.083,644 293.168,246	4.735
4	341.119,326 293.208,582	5	341.142,137 293.234,37	34.429
7	341.167,465 293.263,002	8	341.181,754 293.279,155	21.566
10	341.208,43 293.311,125	11	341.209,461 293.312,361	1.61
13	341.228,473 293.335,146	14	341.236,881 293.345,219	13.121
16	341.240,475 293.349,533	17	341.249,034 293.359,821	13.383
2	341.083,644 293.168,246	3	341.095,78 293.181,965	18.316
5	341.142,137 293.234,37	6	341.162,982 293.257,933	31.46
8	341.181,754 293.279,155	9	341.186,81 293.285,214	7.891
11	341.209,461 293.312,361	12	341.227,778 293.334,313	28.59
14	341.236,881 293.345,219	15	341.238,428 293.347,073	2.415
17	341.249,034 293.359,821	18	341.258,294 293.370,951	14.478
3	341.095,78 293.181,965	4	341.119,326 293.208,582	35.537
6	341.162,982 293.257,933	7	341.167,465 293.263,002	6.767
9	341.186,81 293.285,214	10	341.208,43 293.311,125	33.746
12	341.227,778 293.334,313	13	341.228,473 293.335,146	1.085
15	341.238,428 293.347,073	16	341.240,475 293.349,533	3.2
18	341.258,294 293.370,951	19	341.279,184 293.396,06	32.663

Punct început	X / Y	Punct sfârșit	X / Y	Lungime segment	Punct început	X / Y	Punct sfârșit	X / Y	Lungime segment	Punct început	X / Y	Punct sfârșit	X / Y	Lungime segment
19	341.279,184 293.396,06	20	341.282,611 293.400,179	5.358	20	341.282,611 293.400,179	21	341.283,91 293.401,794	2.073	21	341.283,91 293.401,794	22	341.289,245 293.408,426	8.512
22	341.289,245 293.408,426	23	341.299,03 293.420,589	15.61	23	341.299,03 293.420,589	24	341.315,863 293.441,515	26.856	24	341.315,863 293.441,515	25	341.335,388 293.465,786	31.15
25	341.335,388 293.465,786	26	341.335,555 293.465,993	0.266	26	341.335,555 293.465,993	27	341.354,229 293.485,268	26.837	27	341.354,229 293.485,268	28	341.351,208 293.487,893	4.002
28	341.351,208 293.487,893	29	341.343,533 293.479,621	11.284	29	341.343,533 293.479,621	30	341.337,29 293.472,893	9.178	30	341.337,29 293.472,893	31	341.337,259 293.472,859	0.046
31	341.337,259 293.472,859	32	341.328,891 293.463,84	12.303	32	341.328,891 293.463,84	33	341.328,847 293.463,793	0.064	33	341.328,847 293.463,793	34	341.327,377 293.462,209	2.161
34	341.327,377 293.462,209	35	341.321,553 293.454,969	9.292	35	341.321,553 293.454,969	36	341.321,183 293.454,509	0.59	36	341.321,183 293.454,509	37	341.313,161 293.444,537	12.798
37	341.313,161 293.444,537	38	341.312,79 293.444,075	0.593	38	341.312,79 293.444,075	39	341.299,964 293.428,132	20.462	39	341.299,964 293.428,132	40	341.299,601 293.427,681	0.579
40	341.299,601 293.427,681	41	341.293,542 293.420,148	9.667	41	341.293,542 293.420,148	42	341.293,188 293.419,709	0.564	42	341.293,188 293.419,709	43	341.284,568 293.408,993	13.753
43	341.284,568 293.408,993	44	341.284,233 293.408,577	0.534	44	341.284,233 293.408,577	45	341.279,515 293.402,712	7.527	45	341.279,515 293.402,712	46	341.276,512 293.399,102	4.696
46	341.276,512 293.399,102	47	341.276,191 293.398,717	0.501	47	341.276,191 293.398,717	48	341.267,377 293.388,122	13.782	48	341.267,377 293.388,122	49	341.267,085 293.387,772	0.456
49	341.267,085 293.387,772	50	341.260,785 293.380,2	9.85	50	341.260,785 293.380,2	51	341.260,519 293.379,88	0.416	51	341.260,519 293.379,88	52	341.254,258 293.372,355	9.789
52	341.254,258 293.372,355	53	341.254,02 293.372,069	0.372	53	341.254,02 293.372,069	54	341.247,078 293.363,724	10.855	54	341.247,078 293.363,724	55	341.246,874 293.363,479	0.319
55	341.246,874 293.363,479	56	341.240,549 293.355,877	9.889	56	341.240,549 293.355,877	57	341.240,38 293.355,674	0.264	57	341.240,38 293.355,674	58	341.235,355 293.349,634	7.857
58	341.235,355 293.349,634	59	341.232,791 293.346,562	4.001	59	341.232,791 293.346,562	60	341.225,117 293.337,367	11.977	60	341.225,117 293.337,367	61	341.224,746 293.336,922	0.579
61	341.224,746 293.336,922	62	341.224,707 293.336,876	0.06	62	341.224,707 293.336,876	63	341.207,269 293.315,977	27.219	63	341.207,269 293.315,977	64	341.206,487 293.315,04	1.22
64	341.206,487 293.315,04	65	341.206,39 293.314,924	0.151	65	341.206,39 293.314,924	66	341.200,579 293.307,96	9.07	66	341.200,579 293.307,96	67	341.199,967 293.307,227	0.955
67	341.199,967 293.307,227	68	341.195,092 293.301,384	7.61	68	341.195,092 293.301,384	69	341.194,393 293.300,546	1.091	69	341.194,393 293.300,546	70	341.188,674 293.293,692	8.927
70	341.188,674 293.293,692	71	341.187,888 293.292,75	1.227	71	341.187,888 293.292,75	72	341.179,997 293.283,293	12.317	72	341.179,997 293.283,293	73	341.179,119 293.282,24	1.371
73	341.179,119 293.282,24	74	341.178,72 293.281,762	0.623	74	341.178,72 293.281,762	75	341.172,709 293.274,967	9.072	75	341.172,709 293.274,967	76	341.171,741 293.273,873	1.461
76	341.171,741 293.273,873	77	341.166,406 293.267,841	8.053	77	341.166,406 293.267,841	78	341.165,404 293.266,709	1.512	78	341.165,404 293.266,709	79	341.133,171 293.230,271	48.649
79	341.133,171 293.230,271	80	341.132,239 293.229,218	1.406	80	341.132,239 293.229,218	1	341.078,969 293.168,998	80.4					

** Lungimile segmentelor sunt determinate în planul de proiecție Stereo 70 și sunt rotunjite la 1 milimetru.

*** Distanța dintre puncte este formată din segmente cumulate ce sunt mai mici decât valoarea 1 milimetru.

**DATE DESPRE IMOBILUL NR. 5213**

Oficiul de Cadastru și Publicitate Imobiliară DOLJ
Biroul de Cadastru și Publicitate Imobiliară Craiova

A. Partea I. Descrierea imobilului

TEREN Extravilan

Adresa: Jud. Dolj, De 302

Nr. Crt	Nr cadastral Nr. topografic	Suprafața* (mp)	Observații / Referințe
A1		744	Sector cadastral:15 Teren neimprejmuit;

B. Partea II. Proprietari și acte

Inscrieri privitoare la dreptul de proprietate și alte drepturi reale		Referințe
/		
Act Normativ nr. 7, din 04/11/1111 emis de PARLAMENTUL ROMÂNIEI;		
B1	Inscrierea provizorie, drept de PROPRIETATE, dobandit prin Lege, cota actuala 1/1, cota initiala 1/1	A1
1) NEIDENTIFICAT NEIDENTIFICAT, CIF:0000000000000		

C. Partea III. SARCINI .

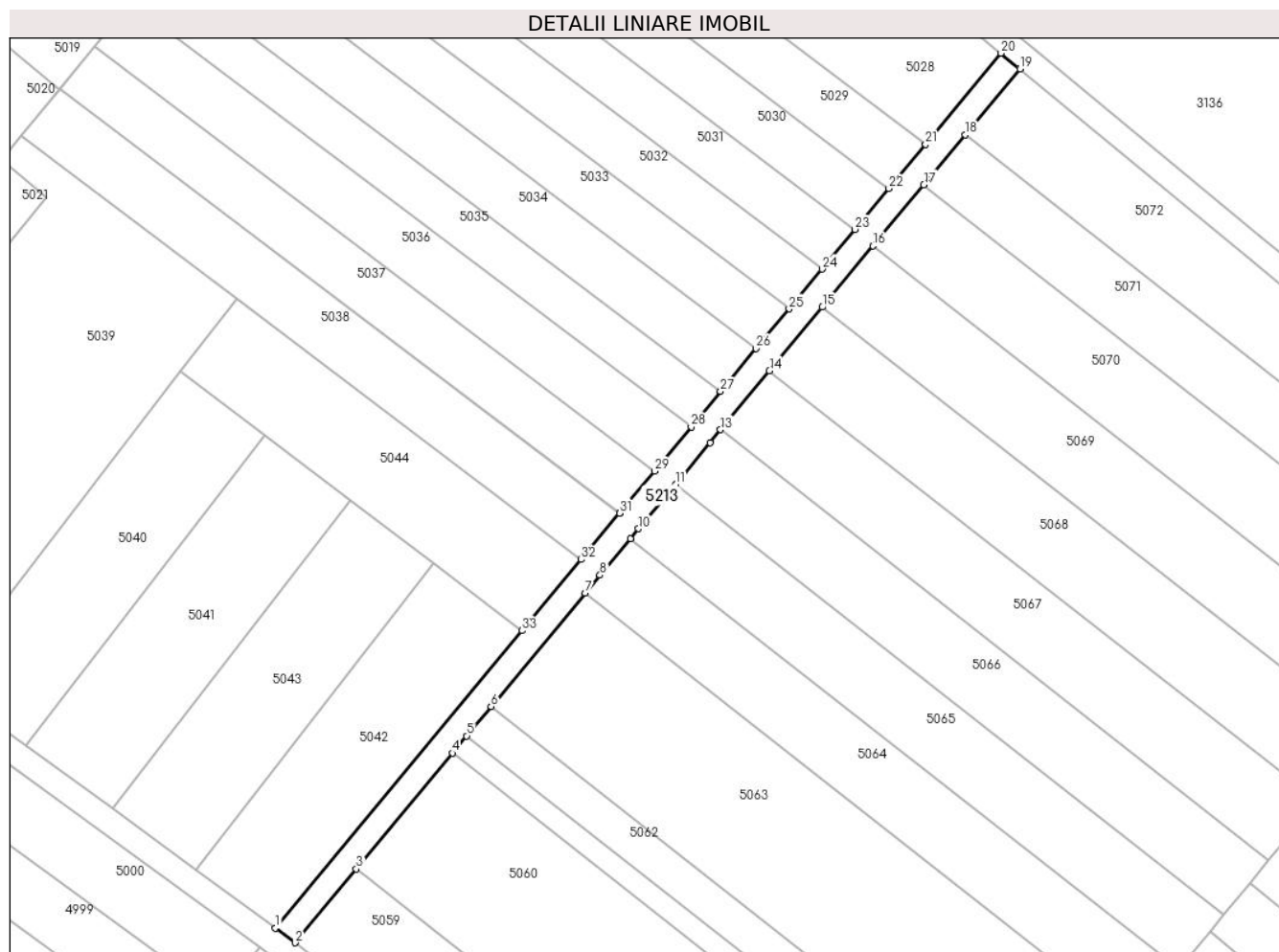
Inscrieri privind dezmembramintele dreptului de proprietate, drepturi reale de garanție și sarcini	Referințe
NU SUNT	

Anexa Nr. 1 La Partea I

Teren

Nr cadastral	Suprafața (mp)*	Observații / Referințe
	744	

* Suprafața este determinată în planul de proiecție Stereo 70.



Date referitoare la teren

Crt	Categorie folosință	Intra vilan	Suprafața (mp)	Tarla	Parcelă	Nr. topo	Observații / Referințe
1	drum	NU	744	De 302	-	-	

Lungime Segmente

1) Valorile lungimilor segmentelor sunt obținute din proiecție în plan.

Punct început	X / Y	Punct sfârșit	X / Y	Lungime segment (** (m)
1	341.065,313 293.482,935	2	341.068,513 293.480,528	4.004
3	341.078,541 293.492,606	4	341.094,273 293.511,562	24.634
5	341.096,597 293.514,363	6	341.100,601 293.519,188	6.27
7	341.116,002 293.537,746	8	341.118,424 293.540,664	3.792
9	341.123,395 293.546,654	10	341.124,733 293.548,265	2.094

Punct început	X / Y	Punct sfârșit	X / Y	Lungime segment (** (m)
2	341.068,513 293.480,528	3	341.078,541 293.492,606	15.698
4	341.094,273 293.511,562	5	341.096,597 293.514,363	3.64
6	341.100,601 293.519,188	7	341.116,002 293.537,746	24.116
8	341.118,424 293.540,664	9	341.123,395 293.546,654	7.784
10	341.124,733 293.548,265	11	341.130,788 293.555,561	9.481

Punct început	X / Y	Punct sfârșit	X / Y	Lungime segment (** (m))
11	341.130,788 293.555,561	12	341.136,443 293.562,374	8.854
13	341.138,181 293.564,469	14	341.146,19 293.574,119	12.541
15	341.154,815 293.584,512	16	341.163,132 293.594,533	13.023
17	341.171,449 293.604,554	18	341.178,226 293.612,72	10.612
19	341.187,178 293.623,507	20	341.184,097 293.626,056	3.999
21	341.171,73 293.611,155	22	341.165,732 293.603,928	9.392
23	341.160,179 293.597,238	24	341.154,784 293.590,737	8.448
25	341.149,389 293.584,236	26	341.143,991 293.577,732	8.452
27	341.138,17 293.570,718	28	341.133,368 293.564,933	7.518
29	341.127,364 293.557,699	30	341.121,658 293.550,824	8.934
31	341.121,655 293.550,82	32	341.115,349 293.543,222	9.874
33	341.105,687 293.531,581	1	341.065,313 293.482,935	63.218

Punct început	X / Y	Punct sfârșit	X / Y	Lungime segment (** (m))
12	341.136,443 293.562,374	13	341.138,181 293.564,469	2.722
14	341.146,19 293.574,119	15	341.154,815 293.584,512	13.506
16	341.163,132 293.594,533	17	341.171,449 293.604,554	13.023
18	341.178,226 293.612,72	19	341.187,178 293.623,507	14.018
20	341.184,097 293.626,056	21	341.171,73 293.611,155	19.364
22	341.165,732 293.603,928	23	341.160,179 293.597,238	8.694
24	341.154,784 293.590,737	25	341.149,389 293.584,236	8.448
26	341.143,991 293.577,732	27	341.138,17 293.570,718	9.115
28	341.133,368 293.564,933	29	341.127,364 293.557,699	9.401
30	341.121,658 293.550,824	31	341.121,655 293.550,82	0.005
32	341.115,349 293.543,222	33	341.105,687 293.531,581	15.128

** Lungimile segmentelor sunt determinate în planul de proiecție Stereo 70 și sunt rotunjite la 1 milimetru.

*** Distanța dintre puncte este formată din segmente cumulate ce sunt mai mici decât valoarea 1 milimetru.

**DATE DESPRE IMOBILUL NR. 5214**

Oficiul de Cadastru și Publicitate Imobiliară DOLJ
Biroul de Cadastru și Publicitate Imobiliară Craiova

A. Partea I. Descrierea imobilului

TEREN Extravilan

Adresa: Jud. Dolj, De 309

Nr. Crt	Nr cadastral Nr. topografic	Suprafața* (mp)	Observații / Referințe
A1		1.556	Sector cadastral:15 Teren neimprejmuit;

B. Partea II. Proprietari și acte

Inscrieri privitoare la dreptul de proprietate și alte drepturi reale		Referințe
/		
Act Normativ nr. 7, din 04/11/1111 emis de PARLAMENTUL ROMÂNIEI;		
B1	Inscrierea provizorie, drept de PROPRIETATE, dobandit prin Lege, cota actuala 1/1, cota initiala 1/1	A1
1) NEIDENTIFICAT NEIDENTIFICAT, CIF:0000000000000		

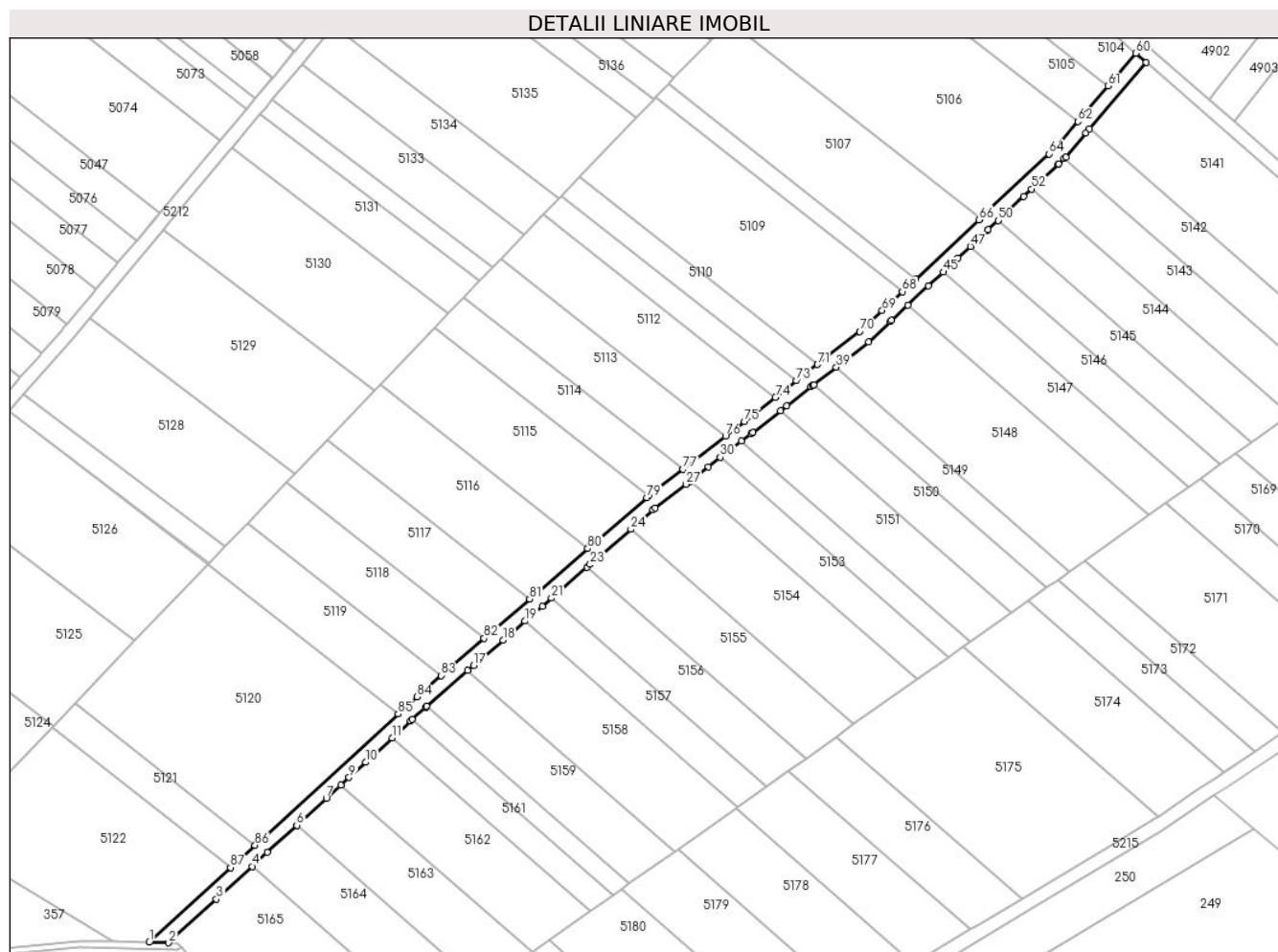
C. Partea III. SARCINI .

Inscrieri privind dezmembramintele dreptului de proprietate, drepturi reale de garanție și sarcini	Referințe
NU SUNT	

Teren

Nr cadastral	Suprafața (mp)*	Observații / Referințe
	1.556	

* Suprafața este determinată în planul de proiecție Stereo 70.



Date referitoare la teren

Crt	Categorie folosință	Intravilan	Suprafața (mp)	Tarla	Parcelă	Nr. topo	Observații / Referințe
1	drum	NU	1.556	De 309	-	-	

Lungime Segmente

1) Valorile lungimilor segmentelor sunt obținute din proiecție în plan.

Punct început	X / Y	Punct sfârșit	X / Y	Lungime segment
1	341.204,234 293.101,806	2	341.210,01 293.101,674	5.778
4	341.234,51 293.124,127	5	341.238,983 293.128,226	6.067
7	341.256,331 293.144,124	8	341.260,568 293.148,007	5.747
10	341.267,85 293.154,68	11	341.275,698 293.161,872	10.645
13	341.281,574 293.167,258	14	341.285,568 293.170,918	5.417
16	341.297,956 293.181,65	17	341.299,655 293.183,122	2.248
2	341.210,01 293.101,674	3	341.224,031 293.114,524	19.019
5	341.238,983 293.128,226	6	341.247,667 293.136,184	11.779
8	341.260,568 293.148,007	9	341.263,02 293.150,254	3.326
11	341.275,698 293.161,872	12	341.281,107 293.166,83	7.338
14	341.285,568 293.170,918	15	341.285,839 293.171,153	0.359
17	341.299,655 293.183,122	18	341.308,251 293.190,569	11.373
3	341.224,031 293.114,524	4	341.234,51 293.124,127	14.214
6	341.247,667 293.136,184	7	341.256,331 293.144,124	11.752
9	341.263,02 293.150,254	10	341.267,85 293.154,68	6.551
12	341.281,107 293.166,83	13	341.281,574 293.167,258	0.633
15	341.285,839 293.171,153	16	341.297,956 293.181,65	16.031
18	341.308,251 293.190,569	19	341.314,74 293.196,191	8.586

Punct început	X / Y	Punct sfârșit	X / Y	Lungime segment	Punct început	X / Y	Punct sfârșit	X / Y	Lungime segment	Punct început	X / Y	Punct sfârșit	X / Y	Lungime segment
19	341.314,74 293.196,191	20	341.319,811 293.200,583	6.709	20	341.319,811 293.200,583	21	341.322,503 293.202,916	3.562	21	341.322,503 293.202,916	22	341.332,976 293.211,988	13.856
22	341.332,976 293.211,988	23	341.333,952 293.212,834	1.292	23	341.333,952 293.212,834	24	341.345,836 293.223,13	15.724	24	341.345,836 293.223,13	25	341.352,365 293.228,785	8.638
25	341.352,365 293.228,785	26	341.353,022 293.229,355	0.87	26	341.353,022 293.229,355	27	341.362,06 293.236,388	11.452	27	341.362,06 293.236,388	28	341.363,213 293.237,285	1.461
28	341.363,213 293.237,285	29	341.368,678 293.241,537	6.924	29	341.368,678 293.241,537	30	341.372,203 293.244,28	4.467	30	341.372,203 293.244,28	31	341.378,322 293.249,042	7.754
31	341.378,322 293.249,042	32	341.381,129 293.251,226	3.557	32	341.381,129 293.251,226	33	341.381,683 293.251,657	0.702	33	341.381,683 293.251,657	34	341.389,847 293.258,01	10.345
34	341.389,847 293.258,01	35	341.391,677 293.259,434	2.319	35	341.391,677 293.259,434	36	341.398,816 293.264,988	9.045	36	341.398,816 293.264,988	37	341.399,287 293.265,355	0.597
37	341.399,287 293.265,355	38	341.399,623 293.265,616	0.425	38	341.399,623 293.265,616	39	341.406,244 293.270,768	8.389	39	341.406,244 293.270,768	40	341.415,763 293.278,175	12.061
40	341.415,763 293.278,175	41	341.422,161 293.284,175	8.771	41	341.422,161 293.284,175	42	341.422,489 293.284,482	0.449	42	341.422,489 293.284,482	43	341.427,316 293.289,008	6.617
43	341.427,316 293.289,008	44	341.433,351 293.294,667	8.273	44	341.433,351 293.294,667	45	341.437,673 293.298,72	5.925	45	341.437,673 293.298,72	46	341.441,999 293.302,776	5.93
46	341.441,999 293.302,776	47	341.445,703 293.306,25	5.078	47	341.445,703 293.306,25	48	341.450,714 293.310,948	6.869	48	341.450,714 293.310,948	49	341.450,91 293.311,132	0.269
49	341.450,91 293.311,132	50	341.453,815 293.313,856	3.982	50	341.453,815 293.313,856	51	341.461,291 293.320,866	10.248	51	341.461,291 293.320,866	52	341.463,686 293.323,112	3.283
52	341.463,686 293.323,112	53	341.471,446 293.330,389	10.638	53	341.471,446 293.330,389	54	341.471,556 293.330,492	0.151	54	341.471,556 293.330,492	55	341.473,188 293.332,023	2.238
55	341.473,188 293.332,023	56	341.473,715 293.332,517	0.722	56	341.473,715 293.332,517	57	341.479,677 293.339,536	9.209	57	341.479,677 293.339,536	58	341.480,711 293.340,753	1.597
58	341.480,711 293.340,753	59	341.497,363 293.360,355	25.72	59	341.497,363 293.360,355	60	341.494,351 293.362,987	4.0	60	341.494,351 293.362,987	61	341.486,196 293.353,388	12.595
61	341.486,196 293.353,388	62	341.477,287 293.342,9	13.761	62	341.477,287 293.342,9	63	341.470,813 293.335,279	10.0	63	341.470,813 293.335,279	64	341.468,82 293.333,41	2.732
64	341.468,82 293.333,41	65	341.448,637 293.314,484	27.669	65	341.448,637 293.314,484	66	341.448,174 293.314,05	0.635	66	341.448,174 293.314,05	67	341.429,65 293.296,68	25.394
67	341.429,65 293.296,68	68	341.425,666 293.292,945	5.461	68	341.425,666 293.292,945	69	341.419,753 293.287,4	8.106	69	341.419,753 293.287,4	70	341.413,161 293.281,219	9.037
70	341.413,161 293.281,219	71	341.400,73 293.271,546	15.751	71	341.400,73 293.271,546	72	341.396,831 293.268,512	4.94	72	341.396,831 293.268,512	73	341.394,567 293.266,751	2.868
73	341.394,567 293.266,751	74	341.388,324 293.261,893	7.91	74	341.388,324 293.261,893	75	341.379,227 293.254,814	11.527	75	341.379,227 293.254,814	76	341.373,674 293.250,493	7.036
76	341.373,674 293.250,493	77	341.361,14 293.240,74	15.882	77	341.361,14 293.240,74	78	341.351,09 293.232,92	12.734	78	341.351,09 293.232,92	79	341.350,482 293.232,447	0.77
79	341.350,482 293.232,447	80	341.333,181 293.217,458	22.891	80	341.333,181 293.217,458	81	341.316,12 293.202,678	22.573	81	341.316,12 293.202,678	82	341.302,749 293.191,095	17.69
82	341.302,749 293.191,095	83	341.290,134 293.180,175	16.685	83	341.290,134 293.180,175	84	341.282,907 293.173,905	9.568	84	341.282,907 293.173,905	85	341.277,429 293.168,885	7.43
85	341.277,429 293.168,885	86	341.235,371 293.130,341	57.048	86	341.235,371 293.130,341	87	341.228,182 293.123,753	9.751	87	341.228,182 293.123,753	1	341.204,234 293.101,806	32.483

** Lungimile segmentelor sunt determinate în planul de proiecție Stereo 70 și sunt rotunjite la 1 milimetru.

*** Distanța dintre puncte este formată din segmente cumulate ce sunt mai mici decât valoarea 1 milimetru.

**DATE DESPRE IMOBILUL NR. 5215**

Oficiul de Cadastru și Publicitate Imobiliară DOLJ
Biroul de Cadastru și Publicitate Imobiliară Craiova

A. Partea I. Descrierea imobilului

TEREN Extravilan

Adresa: Jud. Dolj, De 295

Nr. Crt	Nr cadastral Nr. topografic	Suprafața* (mp)	Observații / Referințe
A1		1.668	Sector cadastral:15 Teren neimprejmuit;

B. Partea II. Proprietari și acte

Inscrieri privitoare la dreptul de proprietate și alte drepturi reale	Referințe
/	
Act Normativ nr. 7, din 04/11/1111 emis de PARLAMENTUL ROMÂNIEI;	
B1	Inscrierea provizorie, drept de PROPRIETATE, dobandit prin Lege, cota actuala 1/1, cota initiala 1/1
	1) NEIDENTIFICAT NEIDENTIFICAT, CIF:0000000000000

C. Partea III. SARCINI .

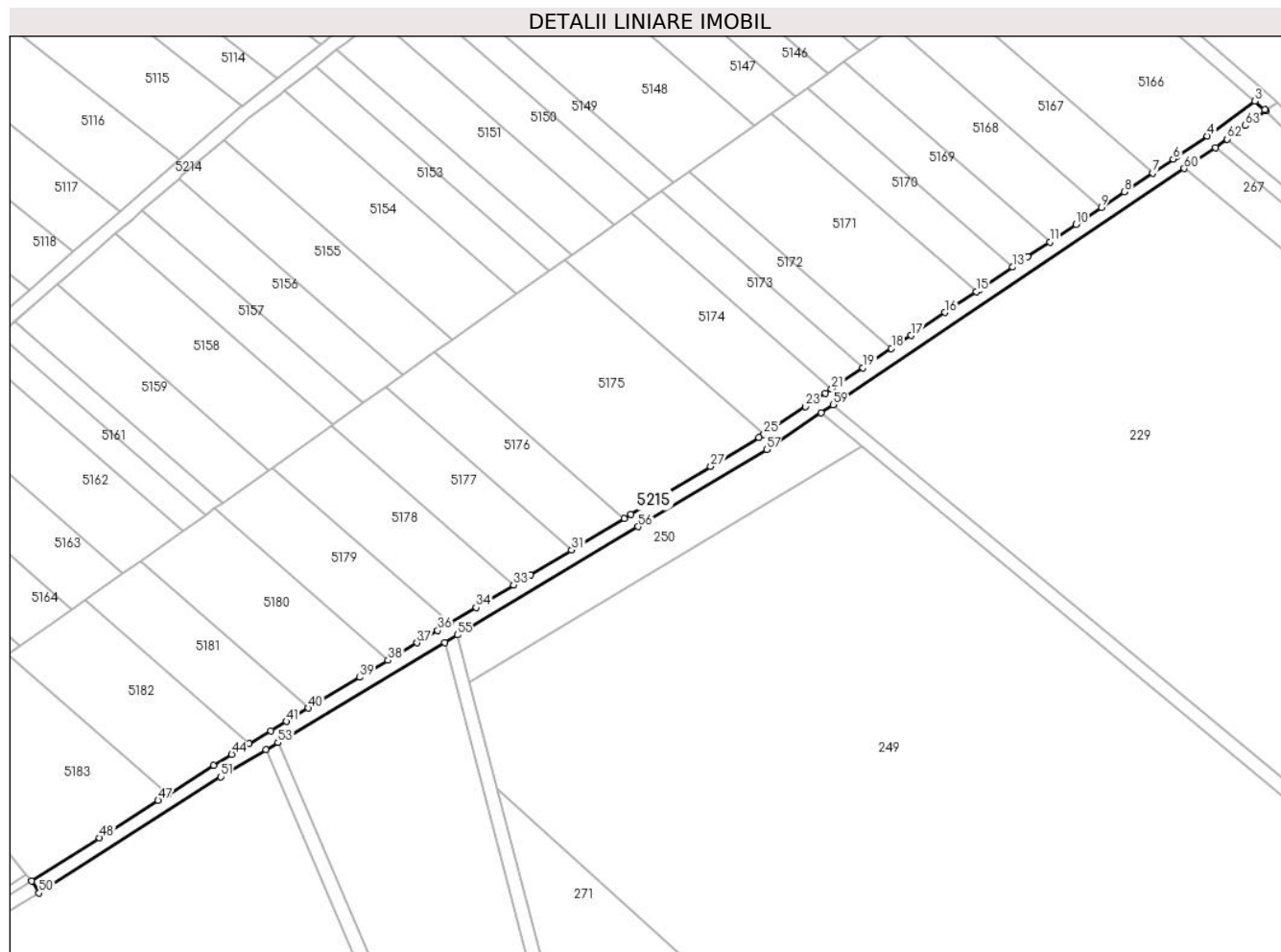
Inscrieri privind dezmembramintele dreptului de proprietate, drepturi reale de garanție și sarcini	Referințe
NU SUNT	

Anexa Nr. 1 La Partea I

Teren

Nr cadastral	Suprafața (mp)*	Observații / Referințe
	1.668	

* Suprafața este determinată în planul de proiecție Stereo 70.



Date referitoare la teren

Crt	Categorie folosință	Intravilan	Suprafața (mp)	Tarla	Parcelă	Nr. topo	Observații / Referințe
1	drum	NU	1.668	De 295	-	-	

Lungime Segmente

1) Valorile lungimilor segmentelor sunt obținute din proiecție în plan.

Punct început	X / Y	Punct sfârșit	X / Y	Lungime segment	Punct început	X / Y	Punct sfârșit	X / Y	Lungime segment	Punct început	X / Y	Punct sfârșit	X / Y	Lungime segment
1	341.644,856 293.231,529	2	341.644,611 293.231,742	0.325	2	341.644,611 293.231,742	3	341.641,768 293.234,226	3.775	3	341.641,768 293.234,226	4	341.628,123 293.224,236	16.911
4	341.628,123 293.224,236	5	341.619,242 293.218,27	10.699	5	341.619,242 293.218,27	6	341.618,311 293.217,645	1.121	6	341.618,311 293.217,645	7	341.612,421 293.213,689	7.095
7	341.612,421 293.213,689	8	341.604,277 293.208,219	9.81	8	341.604,277 293.208,219	9	341.597,698 293.203,8	7.925	9	341.597,698 293.203,8	10	341.590,394 293.198,894	8.799
10	341.590,394 293.198,894	11	341.582,889 293.193,852	9.041	11	341.582,889 293.193,852	12	341.576,624 293.189,644	7.547	12	341.576,624 293.189,644	13	341.572,231 293.186,694	5.292
13	341.572,231 293.186,694	14	341.562,784 293.180,349	11.38	14	341.562,784 293.180,349	15	341.561,738 293.179,646	1.26	15	341.561,738 293.179,646	16	341.552,83 293.173,663	10.731
16	341.552,83 293.173,663	17	341.543,036 293.167,084	11.799	17	341.543,036 293.167,084	18	341.537,466 293.163,343	6.71	18	341.537,466 293.163,343	19	341.529,211 293.157,798	9.944

Punct început	X / Y	Punct sfârșit	X / Y	Lungime segment	Punct început	X / Y	Punct sfârșit	X / Y	Lungime segment	Punct început	X / Y	Punct sfârșit	X / Y	Lungime segment
19	341.529,211 293.157,798	20	341.520,4 293.151,88	10.614	20	341.520,4 293.151,88	21	341.520,243 293.151,774	0.189	21	341.520,243 293.151,774	22	341.518,438 293.150,562	2.174
22	341.518,438 293.150,562	23	341.512,708 293.146,713	6.903	23	341.512,708 293.146,713	24	341.504,355 293.141,103	10.062	24	341.504,355 293.141,103	25	341.500,863 293.138,758	4.206
25	341.500,863 293.138,758	26	341.499,44 293.137,802	1.714	26	341.499,44 293.137,802	27	341.485,606 293.129,505	16.131	27	341.485,606 293.129,505	28	341.462,645 293.115,735	26.774
28	341.462,645 293.115,735	29	341.460,778 293.114,616	2.177	29	341.460,778 293.114,616	30	341.447,92 293.106,905	14.993	30	341.447,92 293.106,905	31	341.445,685 293.105,565	2.606
31	341.445,685 293.105,565	32	341.433,816 293.098,447	13.84	32	341.433,816 293.098,447	33	341.428,997 293.095,557	5.619	33	341.428,997 293.095,557	34	341.418,261 293.089,119	12.518
34	341.418,261 293.089,119	35	341.410,779 293.084,632	8.724	35	341.410,779 293.084,632	36	341.407,233 293.082,505	4.135	36	341.407,233 293.082,505	37	341.401,332 293.078,967	6.88
37	341.401,332 293.078,967	38	341.392,989 293.073,963	9.729	38	341.392,989 293.073,963	39	341.384,857 293.069,086	9.482	39	341.384,857 293.069,086	40	341.370,152 293.060,268	17.146
40	341.370,152 293.060,268	41	341.363,795 293.056,455	7.413	41	341.363,795 293.056,455	42	341.359,366 293.053,8	5.164	42	341.359,366 293.053,8	43	341.353,066 293.050,021	7.346
43	341.353,066 293.050,021	44	341.348,104 293.047,046	5.786	44	341.348,104 293.047,046	45	341.342,888 293.043,918	6.082	45	341.342,888 293.043,918	46	341.329,833 293.035,595	15.482
46	341.329,833 293.035,595	47	341.326,995 293.033,785	3.366	47	341.326,995 293.033,785	48	341.310,201 293.023,078	19.917	48	341.310,201 293.023,078	49	341.290,708 293.010,65	23.118
49	341.290,708 293.010,65	50	341.292,841 293.007,266	4.0	50	341.292,841 293.007,266	51	341.344,992 293.040,516	61.849	51	341.344,992 293.040,516	52	341.357,96 293.048,292	15.121
52	341.357,96 293.048,292	53	341.361,423 293.050,369	4.038	53	341.361,423 293.050,369	54	341.409,29 293.079,075	55.815	54	341.409,29 293.079,075	55	341.412,866 293.081,219	4.169
55	341.412,866 293.081,219	56	341.464,702 293.112,305	60.443	56	341.464,702 293.112,305	57	341.501,585 293.134,424	43.007	57	341.501,585 293.134,424	58	341.517,208 293.144,917	18.82
58	341.517,208 293.144,917	59	341.520,668 293.147,241	4.168	59	341.520,668 293.147,241	60	341.621,472 293.214,95	121.433	60	341.621,472 293.214,95	61	341.630,421 293.220,961	10.78
61	341.630,421 293.220,961	62	341.633,743 293.223,393	4.117	62	341.633,743 293.223,393	63	341.638,985 293.227,231	6.497	63	341.638,985 293.227,231	1	341.644,856 293.231,529	7.276

** Lungimile segmentelor sunt determinate în planul de proiecție Stereo 70 și sunt rotunjite la 1 milimetru.

*** Distanța dintre puncte este formată din segmente cumulate ce sunt mai mici decât valoarea 1 milimetru.

**DATE DESPRE IMOBILUL NR. 5241**

Oficiul de Cadastru și Publicitate Imobiliară DOLJ
Biroul de Cadastru și Publicitate Imobiliară Craiova

A. Partea I. Descrierea imobilului

TEREN Extravilan

Adresa: Jud. Dolj, T59,P2

Nr. Crt	Nr cadastral Nr. topografic	Suprafața* (mp)	Observații / Referințe
A1	34457	1.720	Sector cadastral:15 Teren neimpregmuit;

B. Partea II. Proprietari și acte

Inscrieri privitoare la dreptul de proprietate și alte drepturi reale		Referințe
91636 / 04/11/1111		
Hotarare Judecatoreasca nr. 1073 in Dosar nr. 1238/2012/2012, din 04/11/1111 emis de JUDECATORIA CALAFAT;		
B1	Intabulare, drept de PROPRIETATE, dobandit prin Hotarare Judecatoreasca, cota actuala 1/1, cota initiala 1/1 1) SC EAST WAY SPEDITION SRL , CIF:13176107 <i>OBSERVATII: Visan Marin</i>	A1
147452 / 04/11/1111		
Act Notarial nr. Contract de ipoteca aut nr. 659, din 04/11/1111 emis de NP Marincas Eugen;		
B2	se noteaza interdictiile de intrainare, grevare , inchiriere, dezmembrare , comsare, restructurare, amenajare , demolare si construire 1) LIBRA INTERNET BANK SA , CIF:8119644	A1

C. Partea III. SARCINI

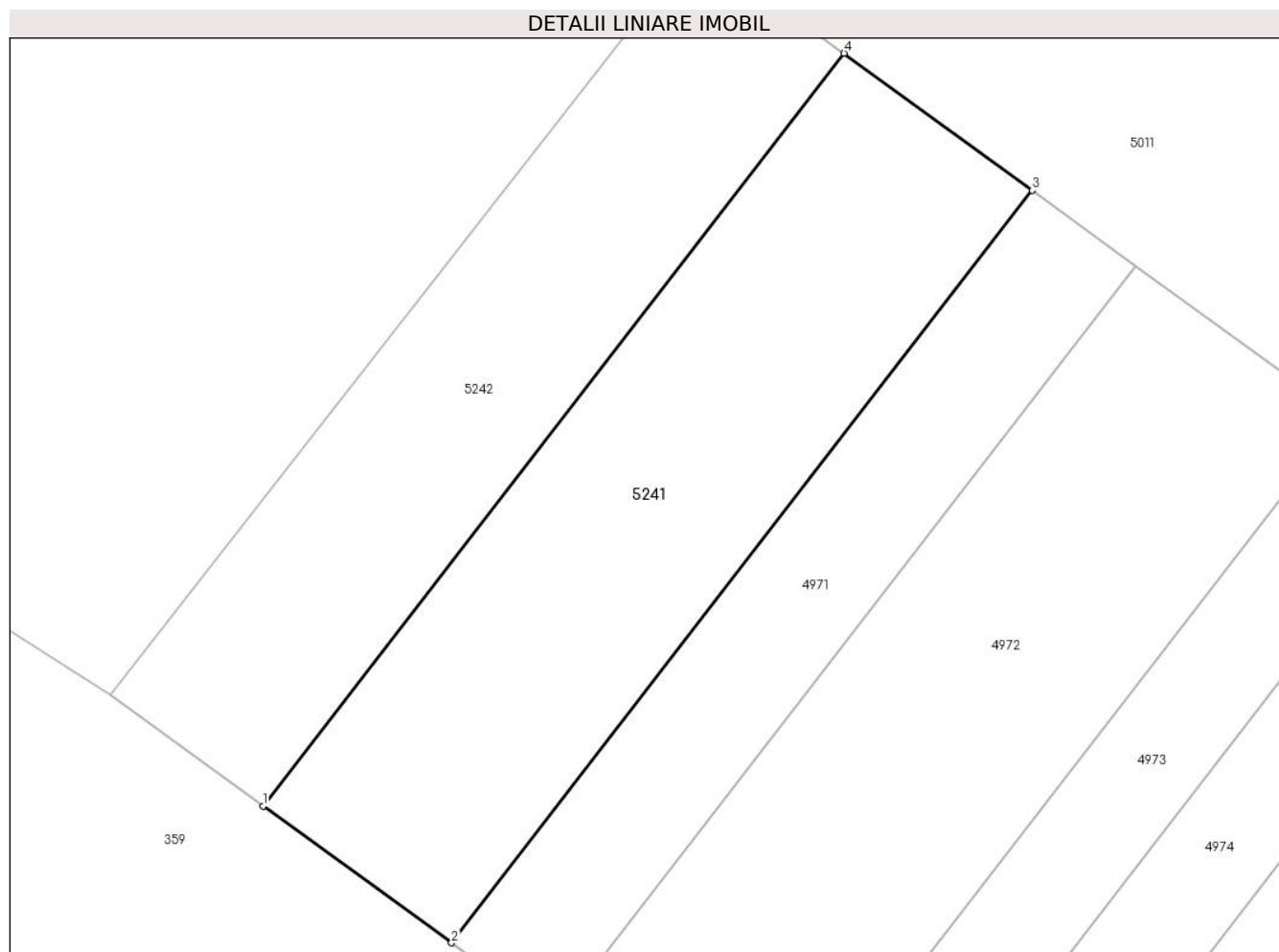
Inscrieri privind dezmembramintele dreptului de proprietate, drepturi reale de garanție și sarcini		Referințe
147452 / 04/11/1111		
Act Notarial nr. Contract de ipoteca aut nr. 659, din 04/11/1111 emis de NP Marincas Eugen;		
C1	Intabulare, drept de IPOTECA, Valoare:8000000 RONsi celelalte obligatii de plata aferente creditului 1) LIBRA INTERNET BANK SA , CIF:8119644	A1

Anexa Nr. 1 La Partea I

Teren

Nr cadastral	Suprafața (mp)*	Observații / Referințe
34457	1.720	

* Suprafața este determinată în planul de proiecție Stereo 70.



Date referitoare la teren

Crt	Categorie folosință	Intra vilan	Suprafața (mp)	Tarla	Parcelă	Nr. topo	Observații / Referințe
1	arabil	NU	1.720	59	2	-	

Lungime Segmente

1) Valorile lungimilor segmentelor sunt obținute din proiecție în plan.

Punct început	X / Y	Punct sfârșit	X / Y	Lungime segment (** (m)
1	340.753,752 293.415,302	2	340.770,384 293.403,253	20.538
2	340.770,384 293.403,253	3	340.821,588 293.469,543	83.763
3	340.821,588 293.469,543	4	340.804,986 293.481,631	20.536
4	340.804,986 293.481,631	1	340.753,752 293.415,302	83.812

** Lungimile segmentelor sunt determinate în planul de proiecție Stereo 70 și sunt rotunjite la 1 milimetru.

***** Distanţa dintre puncte este formată din segmente cumulate ce sunt mai mici decât valoarea 1 milimetru.**

**DATE DESPRE IMOBILUL NR. 5242**

Oficiul de Cadastru și Publicitate Imobiliară DOLJ
Biroul de Cadastru și Publicitate Imobiliară Craiova

A. Partea I. Descrierea imobilului

TEREN Extravilan

Adresa: Jud. Dolj, T59,P1

Nr. Crt	Nr cadastral Nr. topografic	Suprafața* (mp)	Observații / Referințe
A1		1.376	Sector cadastral:15 Teren neimprejmuit;

B. Partea II. Proprietari și acte

Inscrieri privitoare la dreptul de proprietate și alte drepturi reale		Referințe
/		
Act Normativ nr. 7, din 13/03/1996 emis de PARLAMENTUL ROMÂNIEI;		
B1	Inscrierea provizorie, drept de PROPRIETATE, dobandit prin Lege, cota actuala 1/1, cota initiala 1/1	A1
1) NEIDENTIFICAT NEIDENTIFICAT, CIF:0000000000000		

C. Partea III. SARCINI .

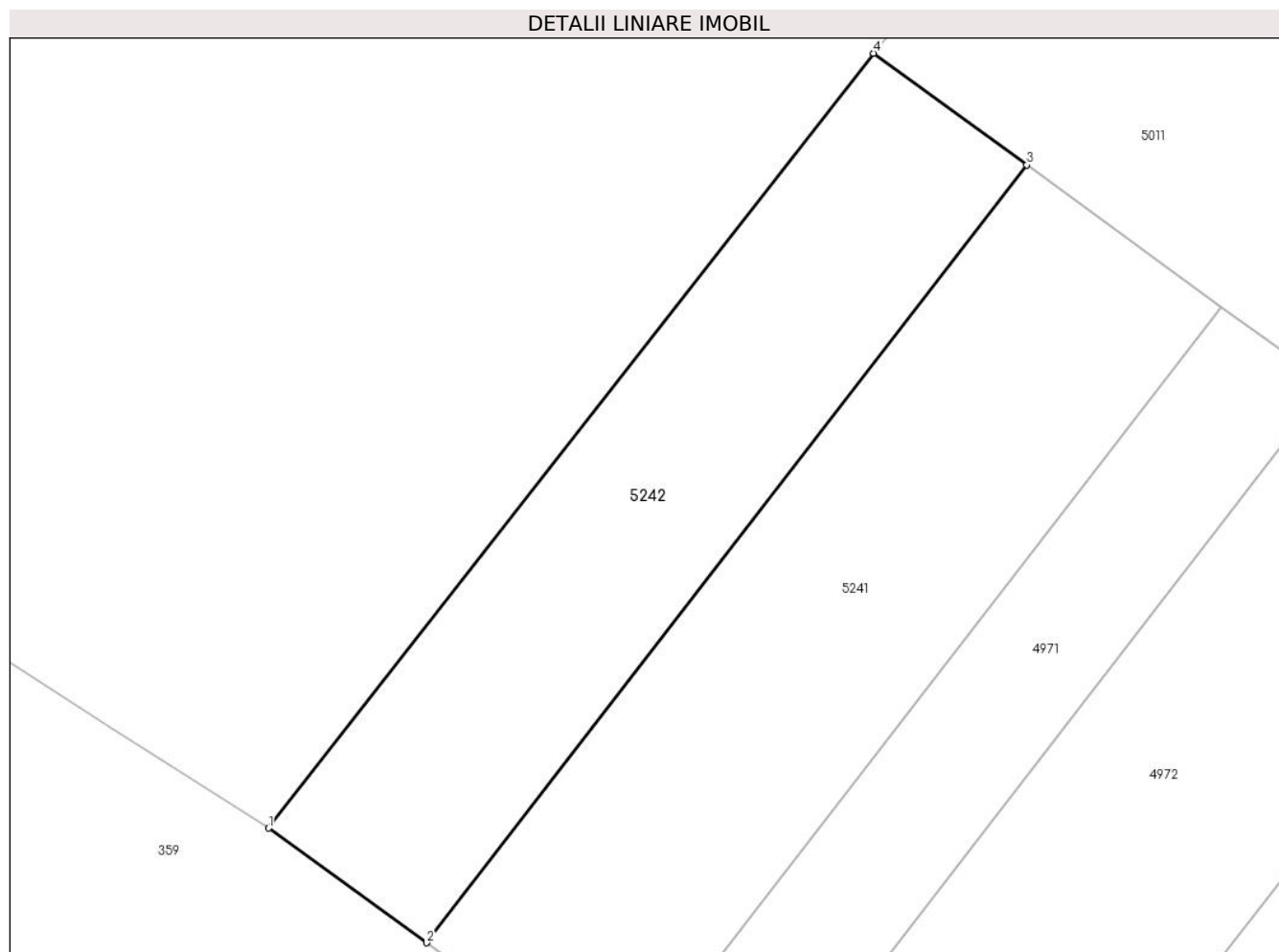
Inscrieri privind dezmembramintele dreptului de proprietate, drepturi reale de garanție și sarcini	Referințe
NU SUNT	

Anexa Nr. 1 La Partea I

Teren

Nr cadastral	Suprafața (mp)*	Observații / Referințe
	1.376	

* Suprafața este determinată în planul de proiecție Stereo 70.



Date referitoare la teren

Crt	Categorie folosință	Intravilan	Suprafața (mp)	Tarla	Parcelă	Nr. topo	Observații / Referințe
1	arabil	NU	1.376	59	1	-	

Lungime Segmente

1) Valorile lungimilor segmentelor sunt obținute din proiecție în plan.

Punct început	X / Y	Punct sfârșit	X / Y	Lungime segment (** (m)
1	340.740,262 293.425,074	2	340.753,752 293.415,302	16.657
2	340.753,752 293.415,302	3	340.804,986 293.481,631	83.812
3	340.804,986 293.481,631	4	340.791,903 293.491,157	16.184
4	340.791,903 293.491,157	1	340.740,262 293.425,074	83.867

** Lungimile segmentelor sunt determinate în planul de proiecție Stereo 70 și sunt rotunjite la 1 milimetru.

***** Distanţa dintre puncte este formată din segmente cumulate ce sunt mai mici decât valoarea 1 milimetru.**

**DATE DESPRE IMOBILUL NR. 5243**

Oficiul de Cadastru și Publicitate Imobiliară DOLJ
 Biroul de Cadastru și Publicitate Imobiliară Craiova

A. Partea I. Descrierea imobilului

TEREN Extravilan

Adresa: Jud. Dolj, T60,P1

Nr. Crt	Nr cadastral Nr. topografic	Suprafața* (mp)	Observații / Referințe
A1		Din acte: 2.762 Masurata: 1.635	Sector cadastral:15 Teren neimprijmit;

B. Partea II. Proprietari și acte

Inscrieri privitoare la dreptul de proprietate și alte drepturi reale		Referințe
/		
Act Administrativ nr. TDP 1339-58815, din 04/11/1111 emis de CJS DAPT DOLJ;		
B1	Intabulare, drept de PROPRIETATE, dobandit prin Reconstituire, cota actuala 1/1, cota initiala 1/1 1) CHILOM C VASILICA	A1

C. Partea III. SARCINI .

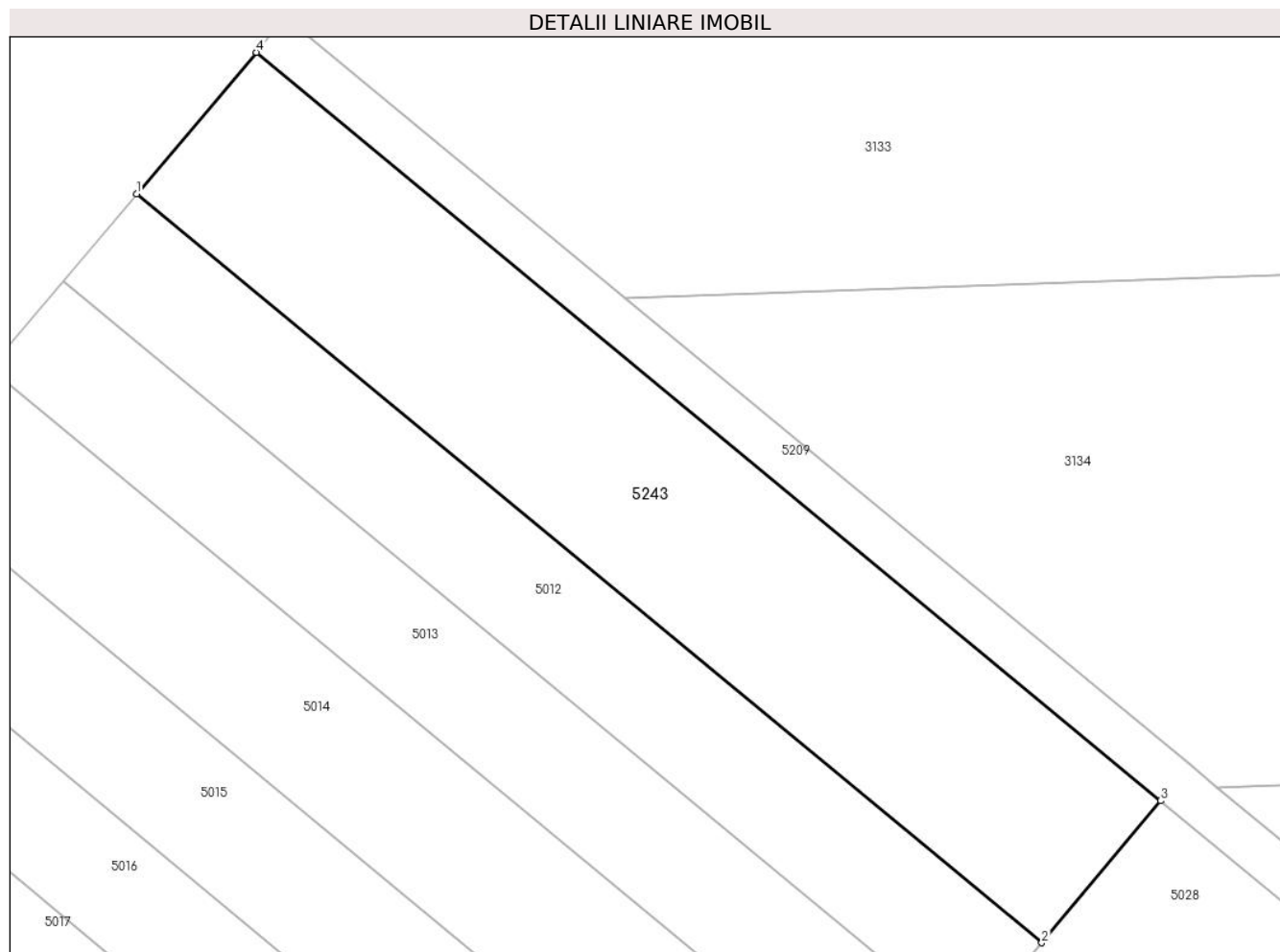
Inscrieri privind dezmembramintele dreptului de proprietate, drepturi reale de garanție și sarcini	Referințe
NU SUNT	

Anexa Nr. 1 La Partea I

Teren

Nr cadastral	Suprafața (mp)*	Observații / Referințe
	Din acte: 2.762 Masurata: 1.635	

* Suprafața este determinată în planul de proiecție Stereo 70.



Date referitoare la teren

Crt	Categorie folosință	Intravilan	Suprafața (mp)	Tarla	Parcelă	Nr. topo	Observații / Referințe
1	arabil	NU	1.635	60	1	-	

Lungime Segmente

1) Valorile lungimilor segmentelor sunt obținute din proiecție în plan.

Punct început	X / Y	Punct sfârșit	X / Y	Lungime segment (** (m)
1	341.006,781 293.751,922	2	341.085,28 293.686,972	101.885
2	341.085,28 293.686,972	3	341.095,581 293.699,29	16.058
3	341.095,581 293.699,29	4	341.017,152 293.764,178	101.792
4	341.017,152 293.764,178	1	341.006,781 293.751,922	16.055

**** Lungimile segmentelor sunt determinate în planul de proiecție Stereo 70 și sunt rotunjite la 1 milimetru.**

***** Distanța dintre puncte este formată din segmente cumulate ce sunt mai mici decât valoarea 1 milimetru.**

