

**DATE DESPRE IMOBILUL NR. 4560**

Oficiul de Cadastru și Publicitate Imobiliară DOLJ  
Biroul de Cadastru și Publicitate Imobiliară Craiova

**A. Partea I. Descrierea imobilului**

TEREN Extravilan

Adresa: Jud. Dolj, T21,P1

Nr. Crt	Nr cadastral Nr. topografic	Suprafața* (mp)	Observații / Referințe
A1	31575	22.200	Sector cadastral:10 Teren neimpregmuit;

**B. Partea II. Proprietari și acte**

Inscrieri privitoare la dreptul de proprietate și alte drepturi reale		Referințe
<b>83284 / 22/06/2016</b>		
Hotarare Judecatoreasca nr. Sentinta civila nr.980, din 12/05/2008 emis de Judecatoria Calafat (TDP nr 202-58801 -din 21.07.1993);		
B1	Intabulare, drept de PROPRIETATE, dobandit prin Hotarare Judecatoreasca, cota actuala 1/1, cota initiala 1/1 1) SC EAST WAY SPEDITION SRL, CIF:13176107	A1
<b>148877 / 27/07/2020</b>		
Act Notarial nr. C ip aut 659, din 16/07/2020 emis de Marincas Eugen;		
B2	Se noteaza interdictiile de instrainare, grevare, inchiriere, dezmembrare, comasare, construire, demolare, amenajare, restructurare 1) LIBRA INTERNET BANK SA, CIF:8119644	A1

**C. Partea III. SARCINI**

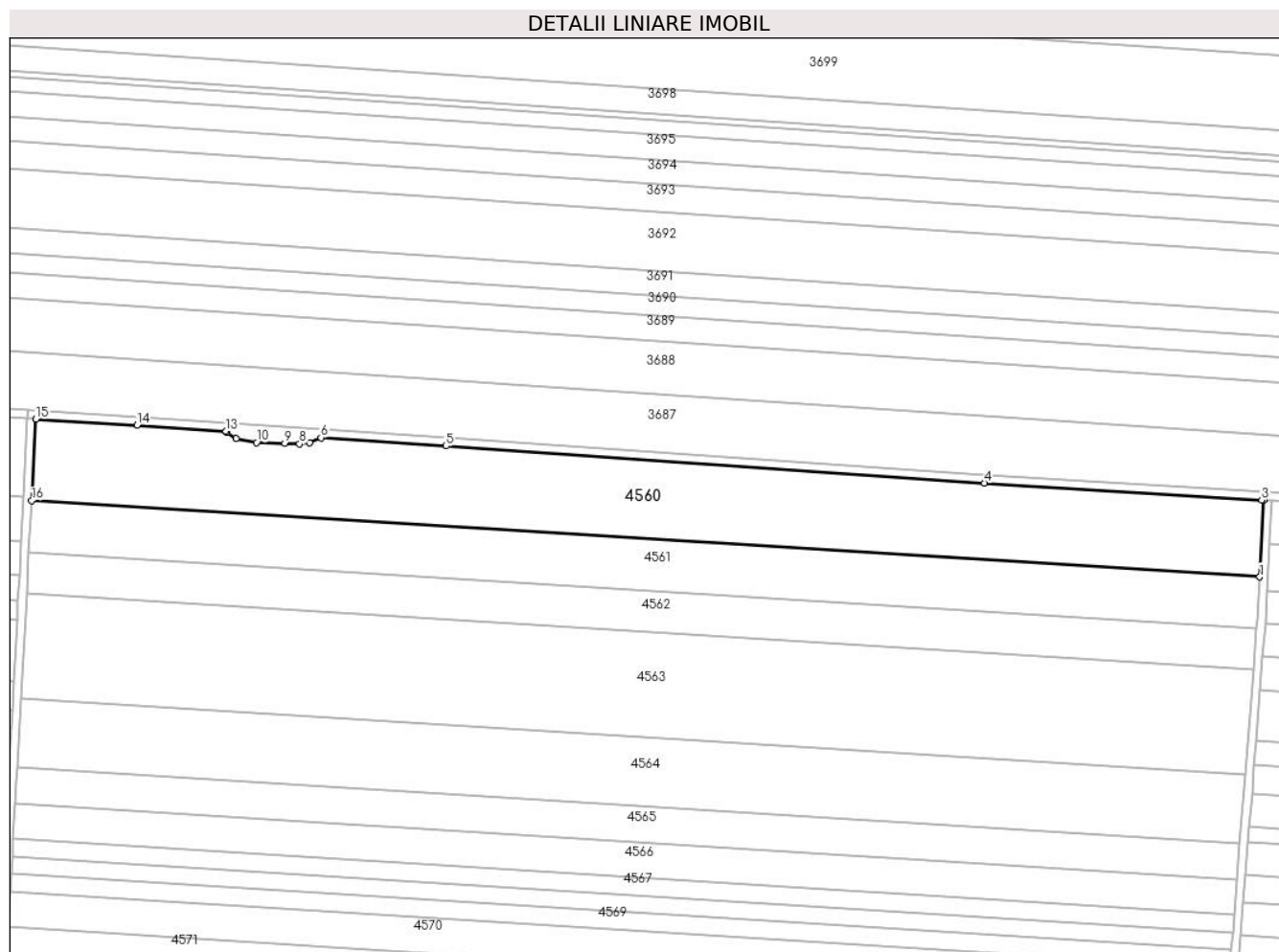
Inscrieri privind dezmembramintele dreptului de proprietate, drepturi reale de garanție și sarcini		Referințe
<b>148877 / 27/07/2020</b>		
Act Notarial nr. C ip aut 659, din 16/07/2020 emis de Marincas Eugen;		
C1	Intabulare, drept de IPOTECA, Valoare:8000000 RONsi celelalte obligatii de plata aferente creditului 1) LIBRA INTERNET BANK SA, CIF:8119644	A1

## Anexa Nr. 1 La Partea I

## Teren

Nr cadastral	Suprafața (mp)*	Observații / Referințe
31575	22.200	

\* Suprafața este determinată în planul de proiecție Stereo 70.



## Date referitoare la teren

Crt	Categorie folosință	Intravilan	Suprafața (mp)	Tarla	Parcelă	Nr. topo	Observații / Referințe
1	arabil	NU	22.200	21	1	-	

## Lungime Segmente

1) Valorile lungimilor segmentelor sunt obținute din proiecție în plan.

Punct început	X / Y	Punct sfârșit	X / Y	Lungime segment (** (m)
1	343.492,738 295.303,444	2	343.494,712 295.340,34	36.949
2	343.494,712 295.340,34	3	343.493,706 295.340,401	1.008
3	343.493,706 295.340,401	4	343.360,577 295.348,434	133.371
4	343.360,577 295.348,434	5	343.102,156 295.366,248	259.034
5	343.102,156 295.366,248	6	343.042,057 295.370,265	60.233

Punct început	X / Y	Punct sfârșit	X / Y	Lungime segment (** (m)
6	343.042,057 295.370,265	7	343.036,65 295.367,866	5.915
7	343.036,65 295.367,866	8	343.031,806 295.367,281	4.879
8	343.031,806 295.367,281	9	343.024,709 295.367,539	7.102
9	343.024,709 295.367,539	10	343.011,128 295.367,893	13.586
10	343.011,128 295.367,893	11	343.001,367 295.369,884	9.962
11	343.001,367 295.369,884	12	342.997,129 295.372,806	5.148
12	342.997,129 295.372,806	13	342.996,49 295.373,31	0.814
13	342.996,49 295.373,31	14	342.953,776 295.376,165	42.809
14	342.953,776 295.376,165	15	342.905,251 295.379,17	48.618
15	342.905,251 295.379,17	16	342.903,19 295.340,099	39.125
16	342.903,19 295.340,099	1	343.492,738 295.303,444	590.686

\*\* Lungimile segmentelor sunt determinate în planul de proiecție Stereo 70 și sunt rotunjite la 1 milimetru.

\*\*\* Distanța dintre puncte este formată din segmente cumulate ce sunt mai mici decât valoarea 1 milimetru.



**DATE DESPRE IMOBILUL NR. 4561**

Oficiul de Cadastru și Publicitate Imobiliară DOLJ  
 Biroul de Cadastru și Publicitate Imobiliară Craiova

**A. Partea I. Descrierea imobilului**

TEREN Extravilan

Adresa: Jud. Dolj, T21,P2

Nr. Crt	Nr cadastral Nr. topografic	Suprafața* (mp)	Observații / Referințe
A1		14.700	Sector cadastral:10 Teren neimprejmuit;

**B. Partea II. Proprietari și acte**

Inscrieri privitoare la dreptul de proprietate și alte drepturi reale	Referințe
/	
Act Administrativ nr. TDP228-58801, din 05/08/1993 emis de CJSAPT DOLJ;	
B1 Intabulare, drept de PROPRIETATE, dobandit prin Reconstituire, cota actuala 1/1, cota initiala 1/1 1) UNTARU I EUGENIU	A1

**C. Partea III. SARCINI .**

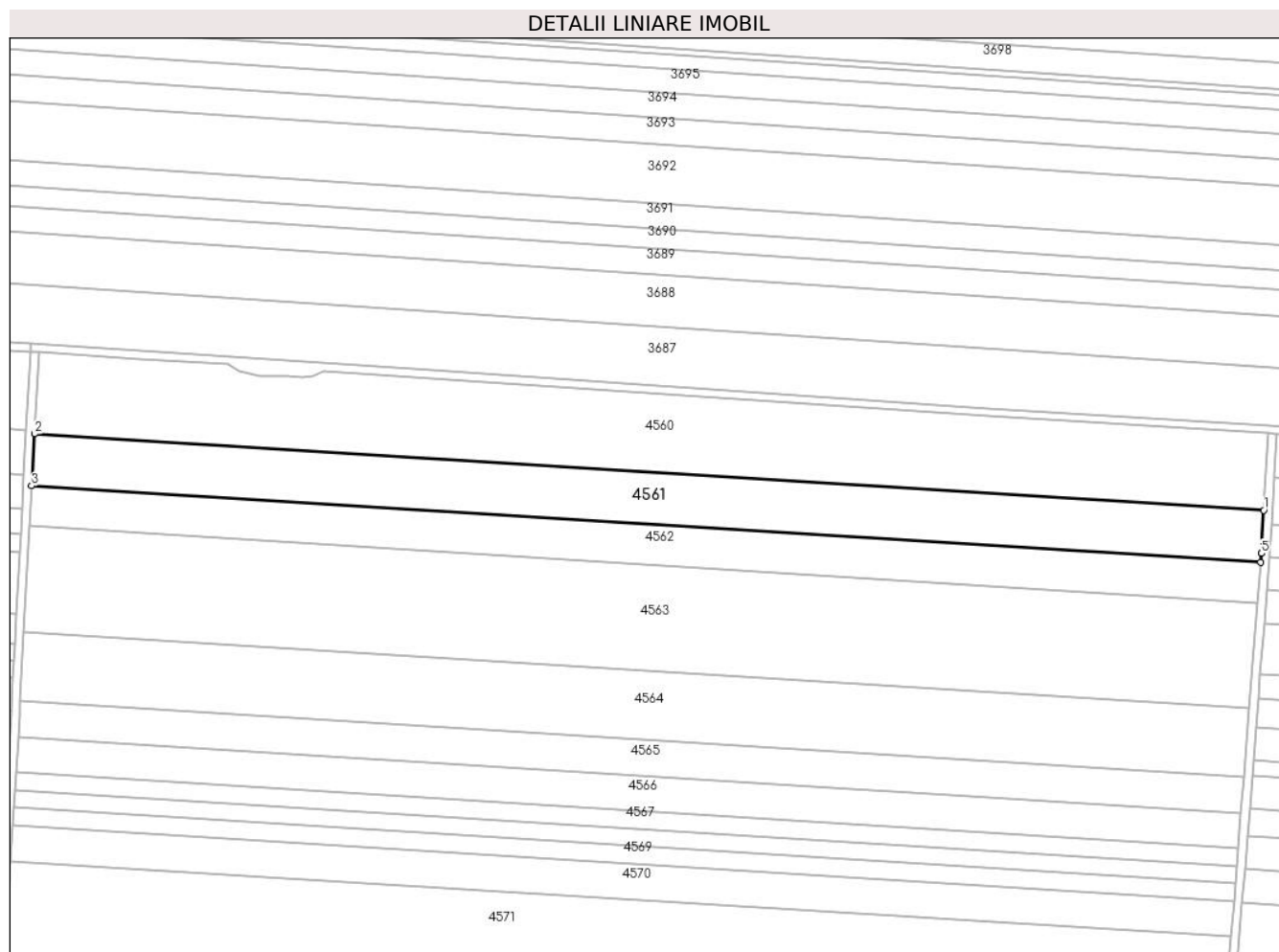
Inscrieri privind dezmembramintele dreptului de proprietate, drepturi reale de garanție și sarcini	Referințe
NU SUNT	

## Anexa Nr. 1 La Partea I

## Teren

Nr cadastral	Suprafața (mp)*	Observații / Referințe
	14.700	

\* Suprafața este determinată în planul de proiecție Stereo 70.



## Date referitoare la teren

Crt	Categorie folosință	Intravilan	Suprafața (mp)	Tarla	Parcelă	Nr. topo	Observații / Referințe
1	arabil	NU	14.700	21	2	-	

## Lungime Segmente

1) Valorile lungimilor segmentelor sunt obținute din proiecție în plan.

Punct început	X / Y	Punct sfârșit	X / Y	Lungime segment (** (m)
1	343.492,738 295.303,444	2	342.903,19 295.340,099	590.686
2	342.903,19 295.340,099	3	342.901,879 295.315,245	24.889
3	342.901,879 295.315,245	4	343.491,304 295.278,598	590.563
4	343.491,304 295.278,598	5	343.491,63 295.282,737	4.152
5	343.491,63 295.282,737	1	343.492,738 295.303,444	20.737

**\*\* Lungimile segmentelor sunt determinate în planul de proiecție Stereo 70 și sunt rotunjite la 1 milimetru.**

**\*\*\* Distanța dintre puncte este formată din segmente cumulate ce sunt mai mici decât valoarea 1 milimetru.**





**DATE DESPRE IMOBILUL NR. 4562**

Oficiul de Cadastru și Publicitate Imobiliară DOLJ  
Biroul de Cadastru și Publicitate Imobiliară Craiova

**A. Partea I. Descrierea imobilului**

TEREN Extravilan

Adresa: Jud. Dolj, T21,P3

Nr. Crt	Nr cadastral Nr. topografic	Suprafața* (mp)	Observații / Referințe
A1		11.500	Sector cadastral:10 Teren neimprejmuit;

**B. Partea II. Proprietari și acte**

Inscrieri privitoare la dreptul de proprietate și alte drepturi reale	Referințe
/	
Act Administrativ nr. TDP166-58803, din 15/07/1993 emis de CJSAPT DOLJ;	
B1	A1
Intabulare, drept de PROPRIETATE, dobandit prin Reconstituire, cota actuala 1/1, cota initiala 1/1	
1) POIANĂ A IOANA	

**C. Partea III. SARCINI .**

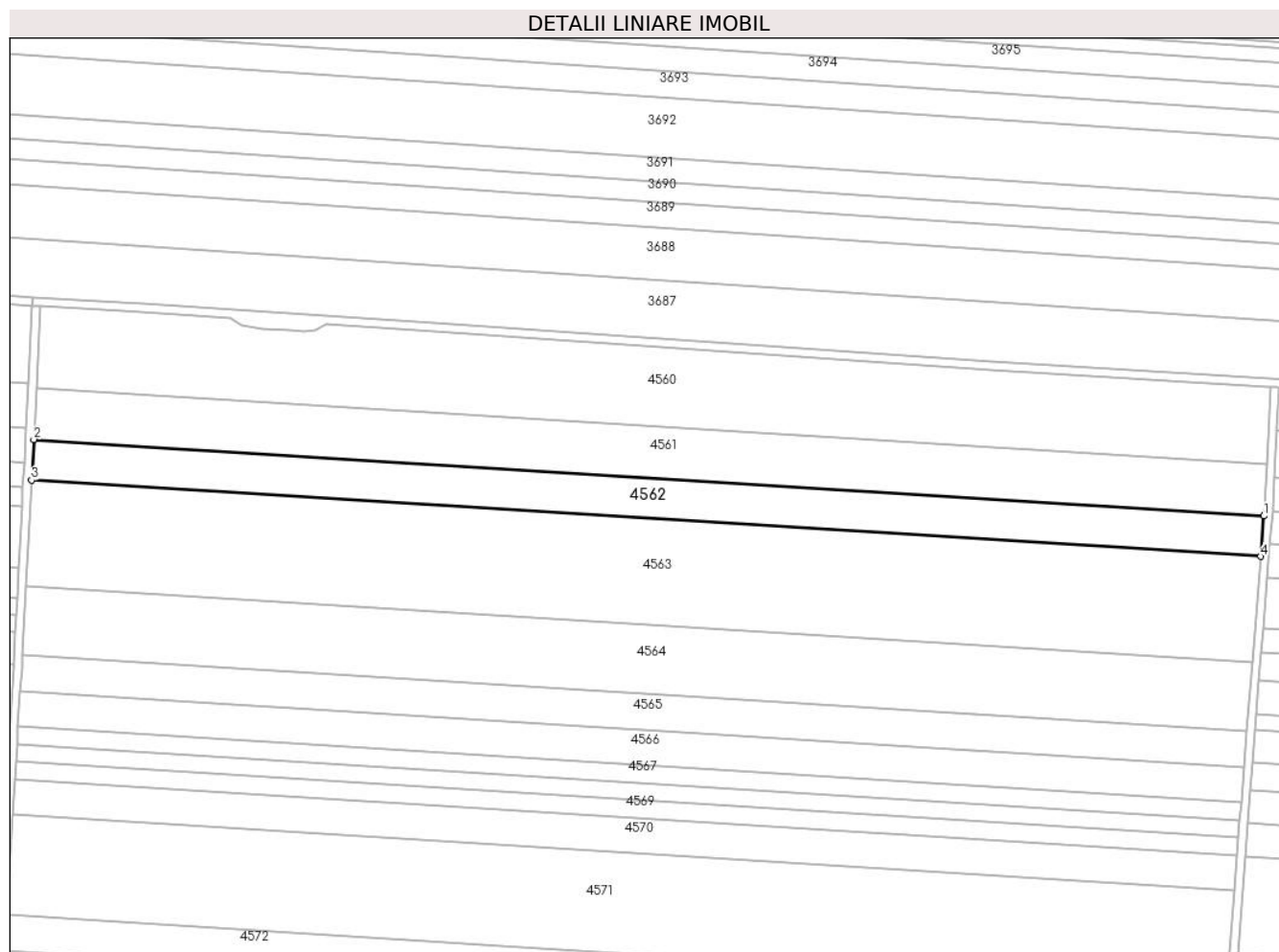
Inscrieri privind dezmembramintele dreptului de proprietate, drepturi reale de garanție și sarcini	Referințe
NU SUNT	

## Anexa Nr. 1 La Partea I

## Teren

Nr cadastral	Suprafața (mp)*	Observații / Referințe
	11.500	

\* Suprafața este determinată în planul de proiecție Stereo 70.



## Date referitoare la teren

Crt	Categorie folosință	Intravilan	Suprafața (mp)	Tarla	Parcelă	Nr. topo	Observații / Referințe
1	arabil	NU	11.500	21	3	-	

## Lungime Segmente

1) Valorile lungimilor segmentelor sunt obținute din proiecție în plan.

Punct început	X / Y	Punct sfârșit	X / Y	Lungime segment (** (m)
1	343.491,304 295.278,598	2	342.901,879 295.315,245	590.563
2	342.901,879 295.315,245	3	342.900,853 295.295,79	19.482
3	342.900,853 295.295,79	4	343.489,772 295.259,174	590.056
4	343.489,772 295.259,174	1	343.491,304 295.278,598	19.484

\*\* Lungimile segmentelor sunt determinate în planul de proiecție Stereo 70 și sunt rotunjite la 1 milimetru.

**\*\*\* Distanţa dintre puncte este formată din segmente cumulate ce sunt mai mici decât valoarea 1 milimetru.**



**DATE DESPRE IMOBILUL NR. 4563**

Oficiul de Cadastru și Publicitate Imobiliară DOLJ  
Biroul de Cadastru și Publicitate Imobiliară Craiova

**A. Partea I. Descrierea imobilului**

TEREN Extravilan

Adresa: Jud. Dolj, T21,P4

Nr. Crt	Nr cadastral Nr. topografic	Suprafața* (mp)	Observații / Referințe
A1		30.000	Sector cadastral:10 Teren neimprejmuit;

**B. Partea II. Proprietari și acte**

Inscrieri privitoare la dreptul de proprietate și alte drepturi reale	Referințe
/	
Act Administrativ nr. TDP143-58803, din 20/07/1993 emis de CJSAPT DOLJ;	
B1	A1
Intabulare, drept de PROPRIETATE, dobandit prin Reconstituire, cota actuala 1/1, cota initiala 1/1	
1) DELA O EUFROSINA	

**C. Partea III. SARCINI .**

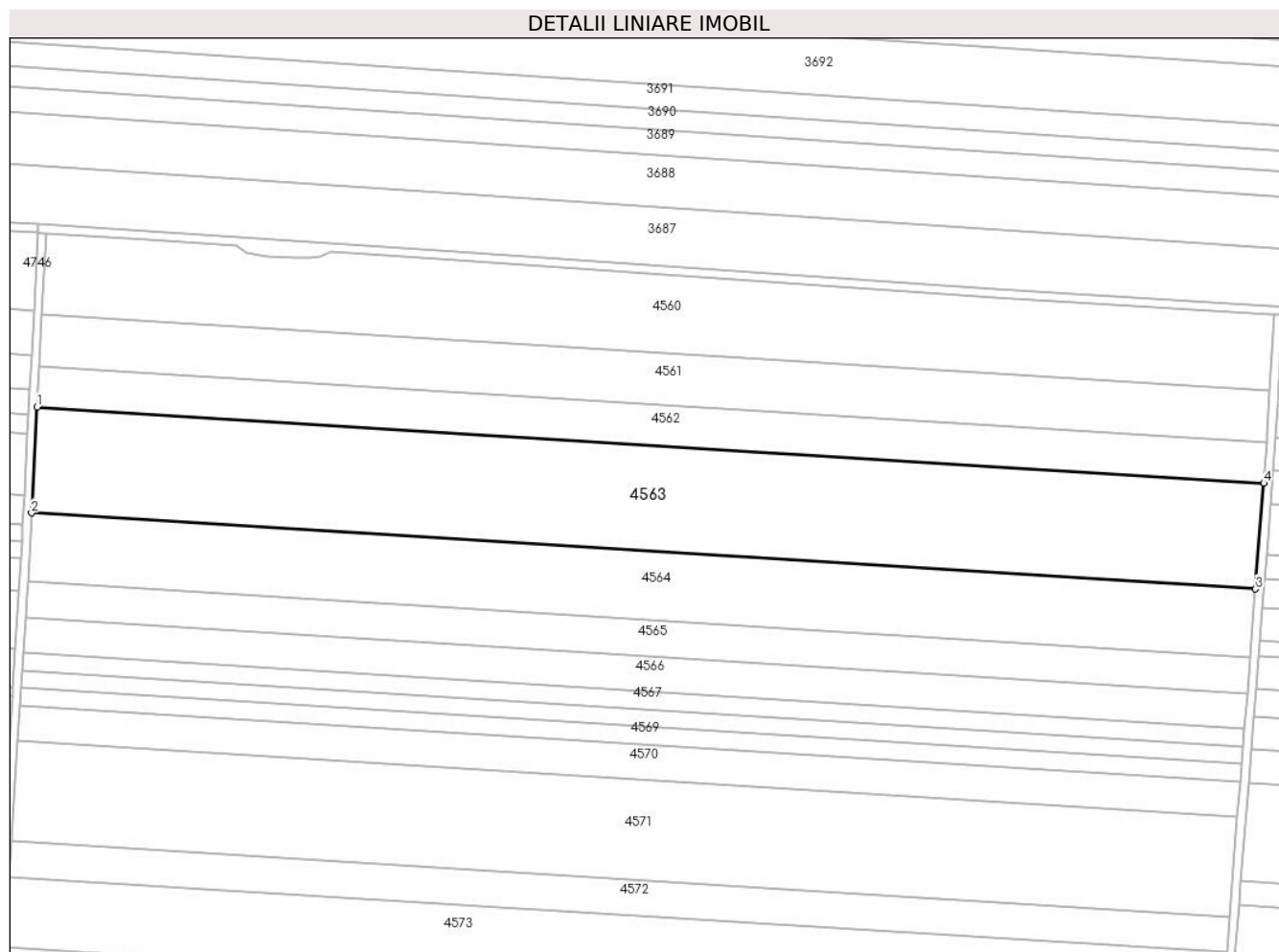
Inscrieri privind dezmembramintele dreptului de proprietate, drepturi reale de garanție și sarcini	Referințe
NU SUNT	

## Anexa Nr. 1 La Partea I

## Teren

Nr cadastral	Suprafața (mp)*	Observații / Referințe
	30.000	

\* Suprafața este determinată în planul de proiecție Stereo 70.



## Date referitoare la teren

Crt	Categorie folosință	Intravilan	Suprafața (mp)	Tarla	Parcelă	Nr. topo	Observații / Referințe
1	arabil	NU	30.000	21	4	-	

## Lungime Segmente

1) Valorile lungimilor segmentelor sunt obținute din proiecție în plan.

Punct început	X / Y	Punct sfârșit	X / Y	Lungime segment (** (m)
1	342.900,853 295.295,79	2	342.898,171 295.244,959	50.902
2	342.898,171 295.244,959	3	343.485,769 295.208,425	588.733
3	343.485,769 295.208,425	4	343.489,772 295.259,174	50.907
4	343.489,772 295.259,174	1	342.900,853 295.295,79	590.056

\*\* Lungimile segmentelor sunt determinate în planul de proiecție Stereo 70 și sunt rotunjite la 1 milimetru.

**\*\*\* Distanţa dintre puncte este formată din segmente cumulate ce sunt mai mici decât valoarea 1 milimetru.**





**DATE DESPRE IMOBILUL NR. 4564**

Oficiul de Cadastru și Publicitate Imobiliară DOLJ  
Biroul de Cadastru și Publicitate Imobiliară Craiova

**A. Partea I. Descrierea imobilului**

TEREN Extravilan

Adresa: Jud. Dolj, T21,P5

Nr. Crt	Nr cadastral Nr. topografic	Suprafața* (mp)	Observații / Referințe
A1		19.450	Sector cadastral:10 Teren neimprejmuit;

**B. Partea II. Proprietari și acte**

Inscrieri privitoare la dreptul de proprietate și alte drepturi reale	Referințe
/	
Act Administrativ nr. TDP142-58803, din 20/07/1993 emis de CJSAPT DOLJ;	
B1	A1
Intabulare, drept de PROPRIETATE, dobandit prin Reconstituire, cota actuala 1/1, cota initiala 1/1 1) DRAGĂ F FLORICA	

**C. Partea III. SARCINI .**


Inscrieri privind dezmembramintele dreptului de proprietate, drepturi reale de garanție și sarcini	Referințe
NU SUNT	

## Anexa Nr. 1 La Partea I

## Teren

Nr cadastral	Suprafața (mp)*	Observații / Referințe
	19.450	

\* Suprafața este determinată în planul de proiecție Stereo 70.



## Date referitoare la teren

Crt	Categorie folosință	Intravilan	Suprafața (mp)	Tarla	Parcelă	Nr. topo	Observații / Referințe
1	arabil	NU	19.450	21	5	-	

## Lungime Segmente

1) Valorile lungimilor segmentelor sunt obținute din proiecție în plan.

Punct început	X / Y	Punct sfârșit	X / Y	Lungime segment (** (m)
1	342.898,171 295.244,959	2	342.896,429 295.211,942	33.063
2	342.896,429 295.211,942	3	343.483,168 295.175,461	587.872
3	343.483,168 295.175,461	4	343.485,769 295.208,425	33.066
4	343.485,769 295.208,425	1	342.898,171 295.244,959	588.733

\*\* Lungimile segmentelor sunt determinate în planul de proiecție Stereo 70 și sunt rotunjite la 1 milimetru.

**\*\*\* Distanţa dintre puncte este formată din segmente cumulate ce sunt mai mici decât valoarea 1 milimetru.**



**DATE DESPRE IMOBILUL NR. 4565**

Oficiul de Cadastru și Publicitate Imobiliară DOLJ  
Biroul de Cadastru și Publicitate Imobiliară Craiova

**A. Partea I. Descrierea imobilului**

TEREN Extravilan

Adresa: Jud. Dolj, T21,P6

Nr. Crt	Nr cadastral Nr. topografic	Suprafața* (mp)	Observații / Referințe
A1		10.000	Sector cadastral:10 Teren neimprejmuit;

**B. Partea II. Proprietari și acte**

Inscrieri privitoare la dreptul de proprietate și alte drepturi reale		Referințe
/		
Act Administrativ nr. TDP141-58803, din 20/07/1993 emis de CJSAPT DOLJ;		
B1	Intabulare, drept de PROPRIETATE, dobandit prin Reconstituire, cota actuala 1/1, cota initiala 1/1 1) VANCEA C ELENA	A1

**C. Partea III. SARCINI .**


Inscrieri privind dezmembramintele dreptului de proprietate, drepturi reale de garanție și sarcini	Referințe
NU SUNT	

## Anexa Nr. 1 La Partea I

## Teren

Nr cadastral	Suprafaţa (mp)*	Observații / Referințe
	10.000	

\* Suprafața este determinată în planul de proiecție Stereo 70.



## Date referitoare la teren

Crt	Categorie folosință	Intravilan	Suprafața (mp)	Tarla	Parcelă	Nr. topo	Observații / Referințe
1	arabil	NU	10.000	21	6	-	

## Lungime Segmente

1) Valorile lungimilor segmentelor sunt obținute din proiecție în plan.

Punct început	X / Y	Punct sfârșit	X / Y	Lungime segment (** (m)
1	342.896,429 295.211,942	2	342.896,094 295.205,597	6.354
2	342.896,094 295.205,597	3	342.895,42 295.194,956	10.662
3	342.895,42 295.194,956	4	343.481,83 295.158,496	587.542
4	343.481,83 295.158,496	5	343.483,168 295.175,461	17.018
5	343.483,168 295.175,461	1	342.896,429 295.211,942	587.872

**\*\* Lungimile segmentelor sunt determinate în planul de proiecție Stereo 70 și sunt rotunjite la 1 milimetru.**

**\*\*\* Distanța dintre puncte este formată din segmente cumulate ce sunt mai mici decât valoarea 1 milimetru.**





**DATE DESPRE IMOBILUL NR. 4566**

Oficiul de Cadastru și Publicitate Imobiliară DOLJ  
Biroul de Cadastru și Publicitate Imobiliară Craiova

**A. Partea I. Descrierea imobilului**

TEREN Extravilan

Adresa: Jud. Dolj, T21,P7

Nr. Crt	Nr cadastral Nr. topografic	Suprafața* (mp)	Observații / Referințe
A1	31581	10.000	Sector cadastral:10 Teren neimpregmuit;

**B. Partea II. Proprietari și acte**

Inscrieri privitoare la dreptul de proprietate și alte drepturi reale	Referințe
<b>106995 / 18/08/2016</b>	
Hotarare Judecatoreasca nr. sentinta civila nr 26, din 23/01/2006 emis de JUDECATORIA CALAFAT dosar nr 2442/2005;	
B1	A1
Intabulare, drept de PROPRIETATE, dobandit prin Hotarare Judecatoreasca, cota actuala 1/1, cota initiala 1/1 1) <b>Dan Constantin</b>	
<b>55362 / 21/03/2019</b>	
Hotarare Judecatoreasca nr. SENTINTA CIVILA NR 915, din 22/09/2017 emis de JUDECATORIA CALAFAT NR 999/201/2017;	
B2	A1
se notează existenta Sentintei civile 915/22.09.2017 Judecatoria Calafat dosar 999/201/2017; SC EAST WAY SPEDITION SRL- reclamant, DAN CONSTANTIN, DAN MIRELA - parati, obiect : ACTIUNE IN CONSTATARE , prin care se constata dreptul de proprietate in favoarea lui SC EAST WAY SPEDITION SRL asupra imobilului de sub A1	

**C. Partea III. SARCINI .**

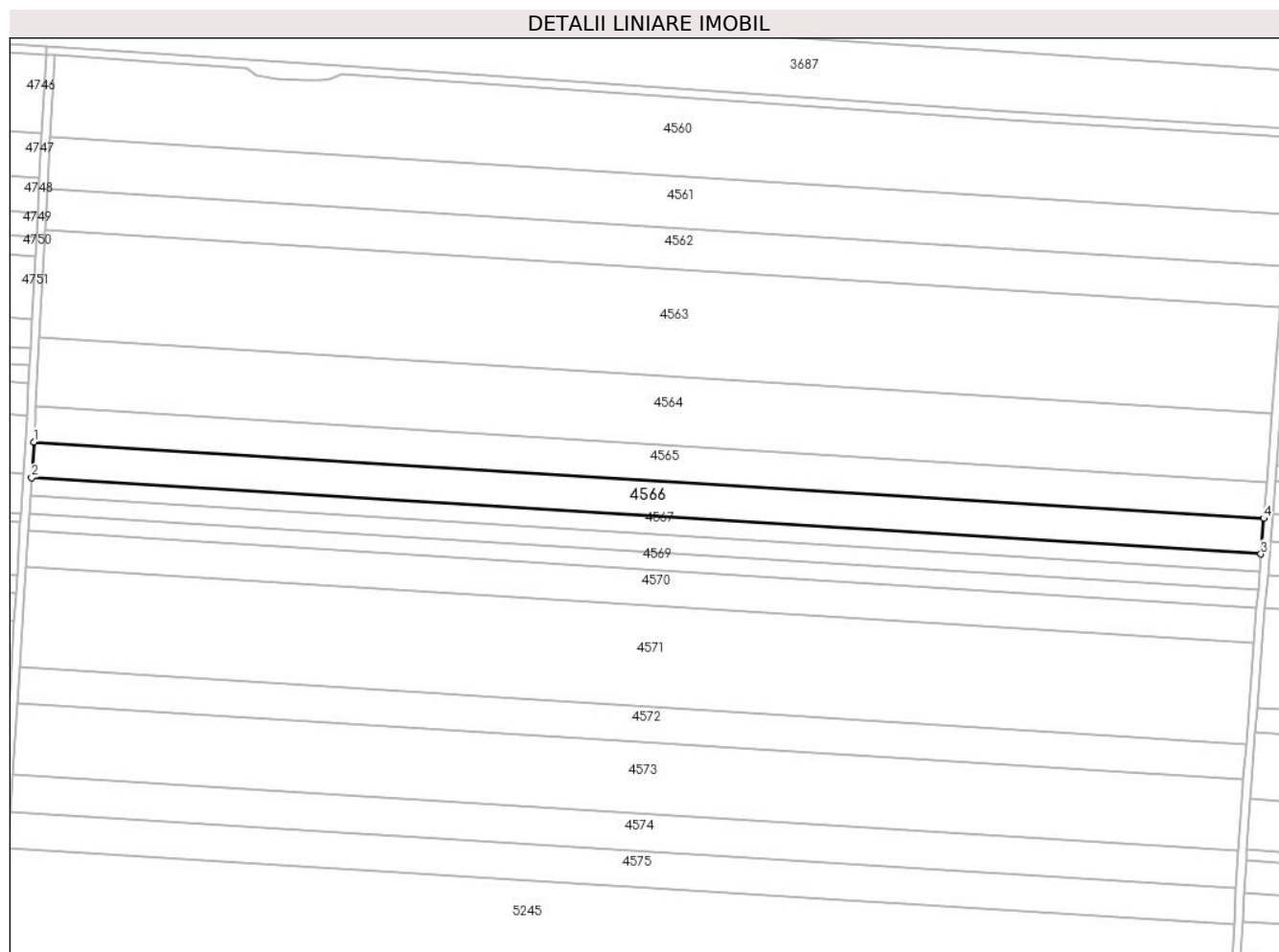
Inscrieri privind dezmembramintele dreptului de proprietate, drepturi reale de garanție și sarcini	Referințe
NU SUNT	

## Anexa Nr. 1 La Partea I

## Teren

Nr cadastral	Suprafața (mp)*	Observații / Referințe
31581	10.000	

\* Suprafața este determinată în planul de proiecție Stereo 70.



## Date referitoare la teren

Crt	Categorie folosință	Intra vilan	Suprafața (mp)	Tarla	Parcelă	Nr. topo	Observații / Referințe
1	arabil	NU	10.000	21	7	-	

## Lungime Segmente

1) Valorile lungimilor segmentelor sunt obținute din proiecție în plan.

Punct început	X / Y	Punct sfârșit	X / Y	Lungime segment (** (m)
1	342.895,42 295.194,956	2	342.894,343 295.177,966	17.024
2	342.894,343 295.177,966	3	343.480,491 295.141,522	587.28
3	343.480,491 295.141,522	4	343.481,83 295.158,496	17.027
4	343.481,83 295.158,496	1	342.895,42 295.194,956	587.542

\*\* Lungimile segmentelor sunt determinate în planul de proiecție Stereo 70 și sunt rotunjite la 1 milimetru.

**\*\*\* Distanţa dintre puncte este formată din segmente cumulate ce sunt mai mici decât valoarea 1 milimetru.**



**DATE DESPRE IMOBILUL NR. 4567**

Oficiul de Cadastru și Publicitate Imobiliară DOLJ  
Biroul de Cadastru și Publicitate Imobiliară Craiova

**A. Partea I. Descrierea imobilului**

TEREN Extravilan

Adresa: Jud. Dolj, T21,P8

Nr. Crt	Nr cadastral Nr. topografic	Suprafața* (mp)	Observații / Referințe
A1		5.000	Sector cadastral:10 Teren neimprejmuit;

**B. Partea II. Proprietari și acte**

Inscrieri privitoare la dreptul de proprietate și alte drepturi reale	Referințe
/	
Act Administrativ nr. TDP233-58801, din 05/08/1993 emis de CJS DAPT DOLJ;	
B1	A1
Intabulare, drept de PROPRIETATE, dobandit prin Constituire, cota actuala 1/1, cota initiala 1/1 1) FLORESCU I TRÎNCĂ FIBIEA	

**C. Partea III. SARCINI .**


Inscrieri privind dezmembramintele dreptului de proprietate, drepturi reale de garanție și sarcini	Referințe
NU SUNT	

## Anexa Nr. 1 La Partea I

## Teren

Nr cadastral	Suprafața (mp)*	Observații / Referințe
	5.000	

\* Suprafața este determinată în planul de proiecție Stereo 70.



## Date referitoare la teren

Crt	Categorie folosință	Intravilan	Suprafața (mp)	Tarla	Parcelă	Nr. topo	Observații / Referințe
1	arabil	NU	5.000	21	8	-	

## Lungime Segmente

1) Valorile lungimilor segmentelor sunt obținute din proiecție în plan.

Punct început	X / Y	Punct sfârșit	X / Y	Lungime segment (** (m)
1	342.894,343 295.177,966	2	342.893,804 295.169,469	8.514
2	342.893,804 295.169,469	3	343.479,822 295.133,033	587.15
3	343.479,822 295.133,033	4	343.480,491 295.141,522	8.515
4	343.480,491 295.141,522	1	342.894,343 295.177,966	587.28

\*\* Lungimile segmentelor sunt determinate în planul de proiecție Stereo 70 și sunt rotunjite la 1 milimetru.

**\*\*\* Distanţa dintre puncte este formată din segmente cumulate ce sunt mai mici decât valoarea 1 milimetru.**





**DATE DESPRE IMOBILUL NR. 4568**

Oficiul de Cadastru și Publicitate Imobiliară DOLJ  
Biroul de Cadastru și Publicitate Imobiliară Craiova

**A. Partea I. Descrierea imobilului**

TEREN Extravilan

Adresa: Jud. Dolj, T21,P9

Nr. Crt	Nr cadastral Nr. topografic	Suprafața* (mp)	Observații / Referințe
A1		5.000	Sector cadastral:10 Teren neimprejmuit;

**B. Partea II. Proprietari și acte**

Inscrieri privitoare la dreptul de proprietate și alte drepturi reale		Referințe
/		
Act Administrativ nr. TDP234-58801, din 05/08/1993 emis de CJSAPT DOLJ;		
B1	Intabulare, drept de PROPRIETATE, dobandit prin Constituire, cota actuala 1/1, cota initiala 1/1 1) FLORESCU P TRÎNCĂ ION	A1

**C. Partea III. SARCINI .**


Inscrieri privind dezmembramintele dreptului de proprietate, drepturi reale de garanție și sarcini	Referințe
NU SUNT	

## Anexa Nr. 1 La Partea I

## Teren

Nr cadastral	Suprafața (mp)*	Observații / Referințe
	5.000	

\* Suprafața este determinată în planul de proiecție Stereo 70.



## Date referitoare la teren

Crt	Categorie folosință	Intravilan	Suprafața (mp)	Tarla	Parcelă	Nr. topo	Observații / Referințe
1	arabil	NU	5.000	21	9	-	

## Lungime Segmente

1) Valorile lungimilor segmentelor sunt obținute din proiecție în plan.

Punct început	X / Y	Punct sfârșit	X / Y	Lungime segment (** (m)
1	342.893,804 295.169,469	2	342.893,265 295.160,969	8.517
2	342.893,265 295.160,969	3	343.479,152 295.124,541	587.018
3	343.479,152 295.124,541	4	343.479,822 295.133,033	8.518
4	343.479,822 295.133,033	1	342.893,804 295.169,469	587.15

\*\* Lungimile segmentelor sunt determinate în planul de proiecție Stereo 70 și sunt rotunjite la 1 milimetru.

**\*\*\* Distanţa dintre puncte este formată din segmente cumulate ce sunt mai mici decât valoarea 1 milimetru.**



**DATE DESPRE IMOBILUL NR. 4569**

Oficiul de Cadastru și Publicitate Imobiliară DOLJ  
Biroul de Cadastru și Publicitate Imobiliară Craiova

**A. Partea I. Descrierea imobilului**

TEREN Extravilan

Adresa: Jud. Dolj, T21,P10

Nr. Crt	Nr cadastral Nr. topografic	Suprafața* (mp)	Observații / Referințe
A1		5.000	Sector cadastral:10 Teren neimprejmuit;

**B. Partea II. Proprietari și acte**

Inscrieri privitoare la dreptul de proprietate și alte drepturi reale	Referințe
/	
Act Administrativ nr. TDP232-58801, din 05/08/1993 emis de CJS DAPT DOLJ;	
B1	A1
Intabulare, drept de PROPRIETATE, dobandit prin Constituire, cota actuala 1/1, cota initiala 1/1 1) TRÎNCĂ I VALENCICA	

**C. Partea III. SARCINI .**

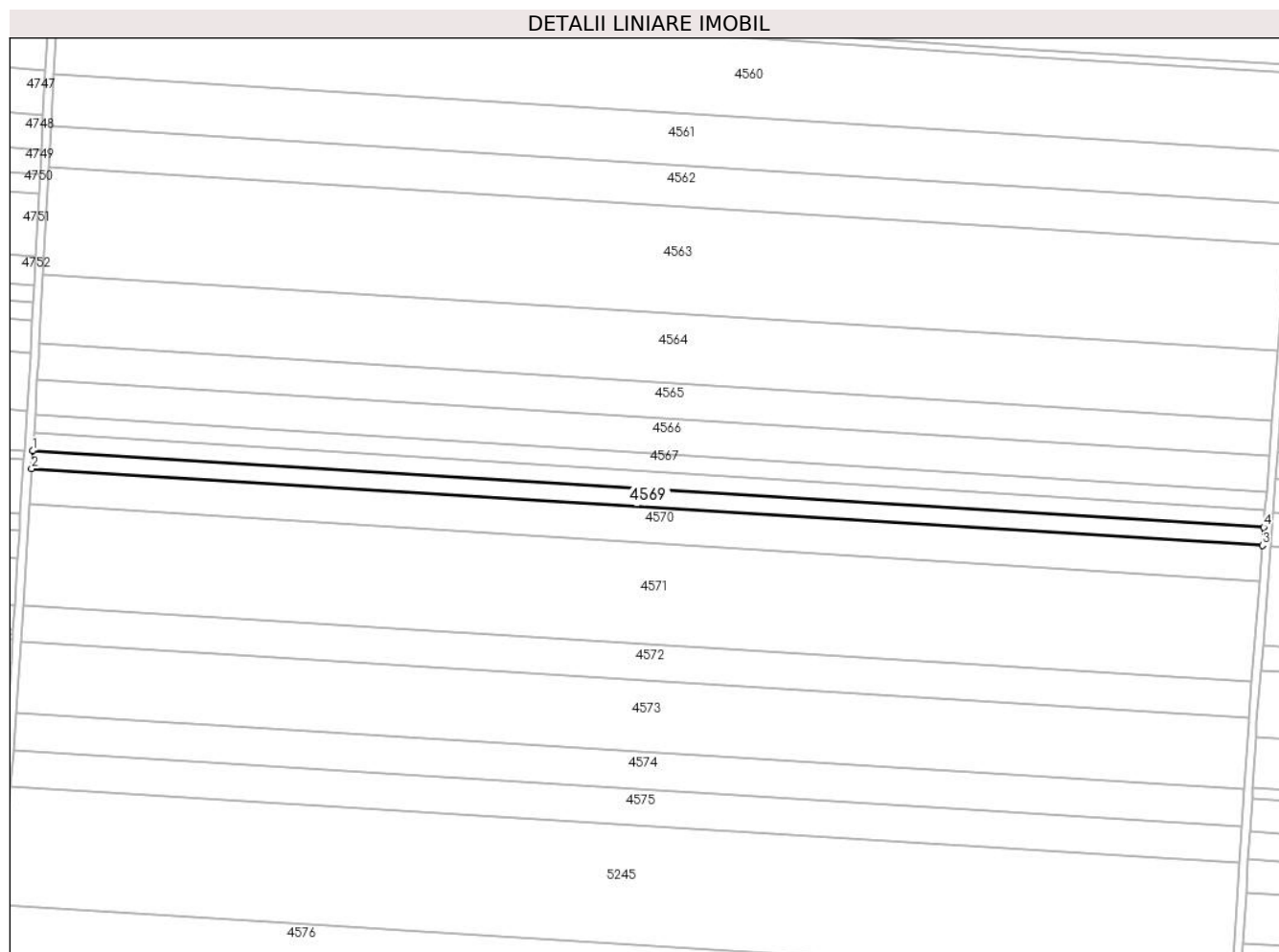
Inscrieri privind dezmembramintele dreptului de proprietate, drepturi reale de garanție și sarcini	Referințe
NU SUNT	

## Anexa Nr. 1 La Partea I

## Teren

Nr cadastral	Suprafața (mp)*	Observații / Referințe
	5.000	

\* Suprafața este determinată în planul de proiecție Stereo 70.



## Date referitoare la teren

Crt	Categorie folosință	Intra vilan	Suprafața (mp)	Tarla	Parcelă	Nr. topo	Observații / Referințe
1	arabil	NU	5.000	21	10	-	

## Lungime Segmente

1) Valorile lungimilor segmentelor sunt obținute din proiecție în plan.

Punct început	X / Y	Punct sfârșit	X / Y	Lungime segment (** (m)
1	342.893,265 295.160,969	2	342.892,726 295.152,467	8.519
2	342.892,726 295.152,467	3	343.478,482 295.116,048	586.887
3	343.478,482 295.116,048	4	343.479,152 295.124,541	8.519
4	343.479,152 295.124,541	1	342.893,265 295.160,969	587.018

\*\* Lungimile segmentelor sunt determinate în planul de proiecție Stereo 70 și sunt rotunjite la 1 milimetru.

**\*\*\* Distanţa dintre puncte este formată din segmente cumulate ce sunt mai mici decât valoarea 1 milimetru.**





**DATE DESPRE IMOBILUL NR. 4570**

Oficiul de Cadastru și Publicitate Imobiliară DOLJ  
Biroul de Cadastru și Publicitate Imobiliară Craiova

**A. Partea I. Descrierea imobilului**

TEREN Extravilan

Adresa: Jud. Dolj, T21,P11

Nr. Crt	Nr cadastral Nr. topografic	Suprafața* (mp)	Observații / Referințe
A1	31585	10.000	Sector cadastral:10 Teren neimprejmuit;

**B. Partea II. Proprietari și acte**

Inscrieri privitoare la dreptul de proprietate și alte drepturi reale		Referințe
<b>64019 / 29/05/2014</b>		
Hotarare Judecatoreasca nr. Sentinta civila nr. 1334, din 04/07/2012 emis de JUDECATORIA CALAFAT (Adeverinta nr. 5911/06.05.2014 emisa de Primaria Comunei Cetate .);		
B1	Intabulare, drept de PROPRIETATE, dobandit prin Hotarare Judecatoreasca, cota actuala 1/1, cota initiala 1/1 1) FLORESCU TRINCA ION	A1

**C. Partea III. SARCINI .**


Inscrieri privind dezmembramintele dreptului de proprietate, drepturi reale de garanție și sarcini	Referințe
NU SUNT	

## Anexa Nr. 1 La Partea I

## Teren

Nr cadastral	Suprafața (mp)*	Observații / Referințe
31585	10.000	

\* Suprafața este determinată în planul de proiecție Stereo 70.



## Date referitoare la teren

Crt	Categorie folosință	Intravilan	Suprafața (mp)	Tarla	Parcelă	Nr. topo	Observații / Referințe
1	arabil	NU	10.000	21	11	-	

## Lungime Segmente

1) Valorile lungimilor segmentelor sunt obținute din proiecție în plan.

Punct început	X / Y	Punct sfârșit	X / Y	Lungime segment (** (m)
1	342.892,726 295.152,467	2	342.891,648 295.135,459	17.042
2	342.891,648 295.135,459	3	343.477,142 295.099,056	586.625
3	343.477,142 295.099,056	4	343.478,482 295.116,048	17.045
4	343.478,482 295.116,048	1	342.892,726 295.152,467	586.887

\*\* Lungimile segmentelor sunt determinate în planul de proiecție Stereo 70 și sunt rotunjite la 1 milimetru.

**\*\*\* Distanţa dintre puncte este formată din segmente cumulate ce sunt mai mici decât valoarea 1 milimetru.**



**DATE DESPRE IMOBILUL NR. 4571**

Oficiul de Cadastru și Publicitate Imobiliară DOLJ  
Biroul de Cadastru și Publicitate Imobiliară Craiova

**A. Partea I. Descrierea imobilului**

TEREN Extravilan

Adresa: Jud. Dolj, T21,P12

Nr. Crt	Nr cadastral Nr. topografic	Suprafața* (mp)	Observații / Referințe
A1		28.200	Sector cadastral:10 Teren neimprejmuit;

**B. Partea II. Proprietari și acte**

Inscrieri privitoare la dreptul de proprietate și alte drepturi reale		Referințe
/		
Act Administrativ nr. TDP205-58801, din 22/07/1993 emis de CJSAPT DOLJ;		
B1	Intabulare, drept de PROPRIETATE, dobandit prin Reconstituire, cota actuala 1/1, cota initiala 1/1 1) MARĂ I NICOLAE	A1

**C. Partea III. SARCINI .**

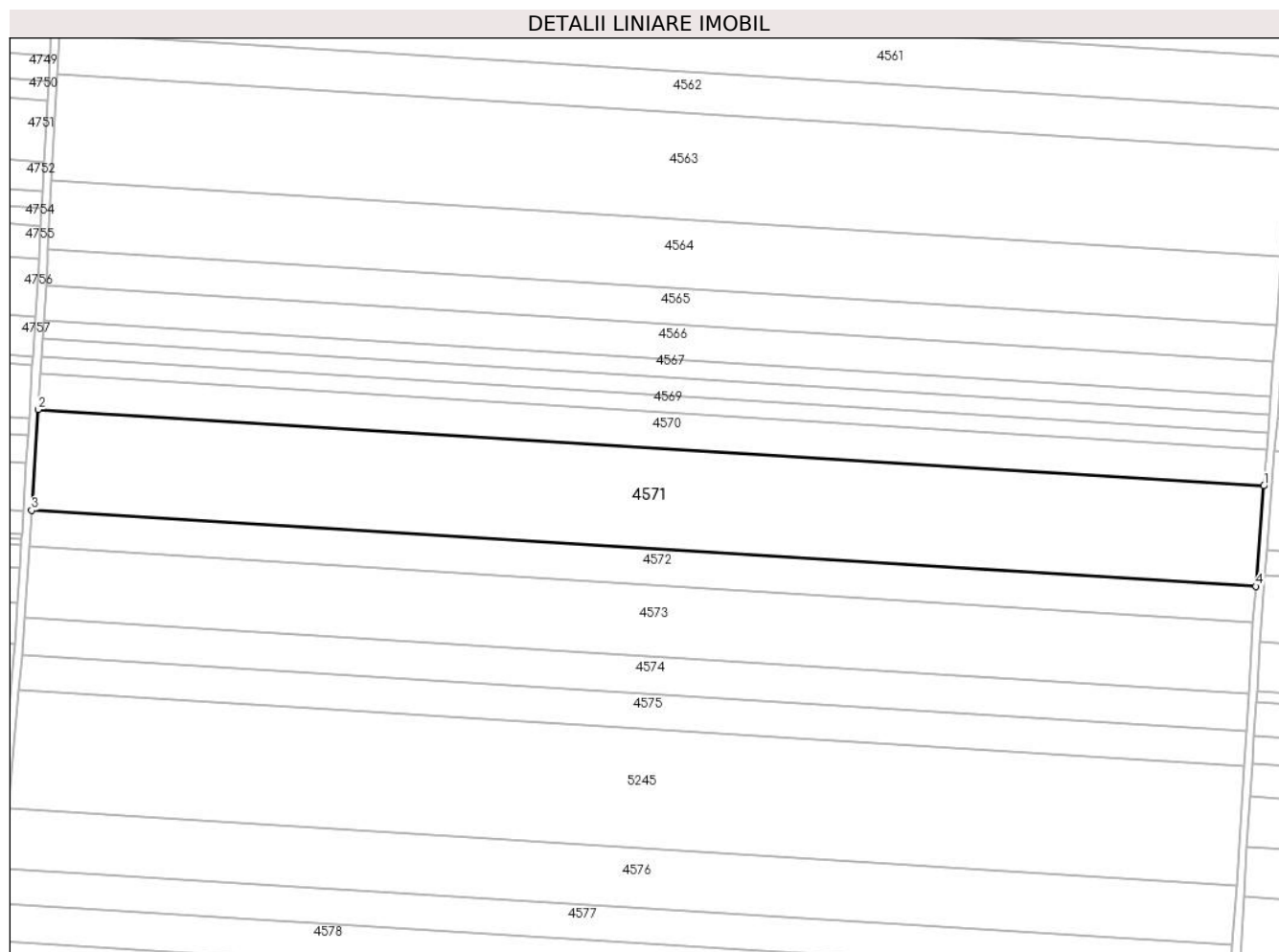
Inscrieri privind dezmembramintele dreptului de proprietate, drepturi reale de garanție și sarcini	Referințe
NU SUNT	

## Anexa Nr. 1 La Partea I

## Teren

Nr cadastral	Suprafața (mp)*	Observații / Referințe
	28.200	

\* Suprafața este determinată în planul de proiecție Stereo 70.



## Date referitoare la teren

Crt	Categorie folosință	Intravilan	Suprafața (mp)	Tarla	Parcelă	Nr. topo	Observații / Referințe
1	arabil	NU	28.200	21	12	-	

## Lungime Segmente

1) Valorile lungimilor segmentelor sunt obținute din proiecție în plan.

Punct început	X / Y	Punct sfârșit	X / Y	Lungime segment (** (m)
1	343.477,142 295.099,056	2	342.891,648 295.135,459	586.625
2	342.891,648 295.135,459	3	342.888,605 295.087,453	48.102
3	342.888,605 295.087,453	4	343.473,359 295.051,096	585.883
4	343.473,359 295.051,096	1	343.477,142 295.099,056	48.109

\*\* Lungimile segmentelor sunt determinate în planul de proiecție Stereo 70 și sunt rotunjite la 1 milimetru.

**\*\*\* Distanţa dintre puncte este formată din segmente cumulate ce sunt mai mici decât valoarea 1 milimetru.**





**DATE DESPRE IMOBILUL NR. 4572**

Oficiul de Cadastru și Publicitate Imobiliară DOLJ  
Biroul de Cadastru și Publicitate Imobiliară Craiova

**A. Partea I. Descrierea imobilului**

TEREN Extravilan

Nr. CF vechi:377  
Nr. cadastral vechi:549

Adresa: Jud. Dolj, T21,P13

Nr. Crt	Nr cadastral Nr. topografic	Suprafața* (mp)	Observații / Referințe
A1	33341	10.000	Sector cadastral:10 Teren neimprejmuit;

**B. Partea II. Proprietari și acte**

Inscrieri privitoare la dreptul de proprietate și alte drepturi reale		Referințe
<b>86088 / 11/11/2008</b>		
Hotarare Judecatoreasca nr. 2062/2007, din 01/01/2007 emis de Judecatoria Calafat;		
B1	Intabulare, drept de PROPRIETATE, dobandit prin Hotarare Judecatoreasca, cota actuala 1/1, cota initiala 1/1 1) SC EAST WAY SPEDITION SRL, CIF:999999999999 OBSERVATII: (provenita din conversia CF 377)	A1
<b>147127 / 22/07/2020</b>		
Act Notarial nr. Contract de ipoteca aut nr. 659, din 16/07/2020 emis de Marincas Eugen;		
B2	Se noteaza interdictiile de instrainare, grevare, inchiriere, dezmembrare, comasare ,restructurare,amenajare, construire, demolare 1) LIBRA INTERNET BANK SA, CIF:8119644	A1

**C. Partea III. SARCINI**


Inscrieri privind dezmembramintele dreptului de proprietate, drepturi reale de garanție și sarcini		Referințe
<b>147127 / 22/07/2020</b>		
Act Notarial nr. Contract de ipoteca aut nr. 659, din 16/07/2020 emis de Marincas Eugen;		
C1	Intabulare, drept de IPOTECA, Valoare:8000000 RONplus celelalte obligatii de plata aferente creditului 1) LIBRA INTERNET BANK SA, CIF:8119644	A1

## Anexa Nr. 1 La Partea I

## Teren

Nr cadastral	Suprafața (mp)*	Observații / Referințe
33341	10.000	

\* Suprafața este determinată în planul de proiecție Stereo 70.



## Date referitoare la teren

Crt	Categorie folosință	Intravilan	Suprafața (mp)	Tarla	Parcelă	Nr. topo	Observații / Referințe
1	arabil	NU	10.000	21	13	-	

## Lungime Segmente

1) Valorile lungimilor segmentelor sunt obținute din proiecție în plan.

Punct început	X / Y	Punct sfârșit	X / Y	Lungime segment (** (m)
1	342.888,605 295.087,453	2	342.887,525 295.070,415	17.072
2	342.887,525 295.070,415	3	343.472,016 295.034,074	585.62
3	343.472,016 295.034,074	4	343.473,359 295.051,096	17.075
4	343.473,359 295.051,096	1	342.888,605 295.087,453	585.883

\*\* Lungimile segmentelor sunt determinate în planul de proiecție Stereo 70 și sunt rotunjite la 1 milimetru.

**\*\*\* Distanţa dintre puncte este formată din segmente cumulate ce sunt mai mici decât valoarea 1 milimetru.**



**DATE DESPRE IMOBILUL NR. 4573**

Oficiul de Cadastru și Publicitate Imobiliară DOLJ  
Biroul de Cadastru și Publicitate Imobiliară Craiova

**A. Partea I. Descrierea imobilului**

TEREN Extravilan

Adresa: Jud. Dolj, T21,P14

Nr. Crt	Nr cadastral Nr. topografic	Suprafața* (mp)	Observații / Referințe
A1	33766	20.000	Sector cadastral:10 Teren neimprejmuit;

**B. Partea II. Proprietari și acte**

Inscrieri privitoare la dreptul de proprietate și alte drepturi reale		Referințe
<b>123061 / 08/10/2015</b>		
Hotarare Judecatoreasca nr. Sentinta civila nr . 1680, din 04/10/2011 emis de Judecatoria Calafat (Dosar 2859/201/2011);		
B1	Intabulare, drept de PROPRIETATE, dobandit prin Hotarare Judecatoreasca, cota actuala 1/1, cota initiala 1/1 1) TRINCA VALENCICA	A1

**C. Partea III. SARCINI .**


Inscrieri privind dezmembramintele dreptului de proprietate, drepturi reale de garanție și sarcini	Referințe
NU SUNT	

## Anexa Nr. 1 La Partea I

## Teren

Nr cadastral	Suprafața (mp)*	Observații / Referințe
33766	20.000	

\* Suprafața este determinată în planul de proiecție Stereo 70.



## Date referitoare la teren

Crt	Categorie folosință	Intravilan	Suprafața (mp)	Tarla	Parcelă	Nr. topo	Observații / Referințe
1	arabil	NU	20.000	21	14	-	

## Lungime Segmente

1) Valorile lungimilor segmentelor sunt obținute din proiecție în plan.

Punct început	X / Y	Punct sfârșit	X / Y	Lungime segment (** (m)
1	342.887,525 295.070,415	2	342.885,365 295.036,33	34.153
2	342.885,365 295.036,33	3	343.469,829 294.999,991	585.593
3	343.469,829 294.999,991	4	343.471,845 295.031,904	31.977
4	343.471,845 295.031,904	5	343.472,016 295.034,074	2.177
5	343.472,016 295.034,074	1	342.887,525 295.070,415	585.62

**\*\* Lungimile segmentelor sunt determinate în planul de proiecție Stereo 70 și sunt rotunjite la 1 milimetru.**

**\*\*\* Distanța dintre puncte este formată din segmente cumulate ce sunt mai mici decât valoarea 1 milimetru.**





**DATE DESPRE IMOBILUL NR. 4574**

Oficiul de Cadastru și Publicitate Imobiliară DOLJ  
Biroul de Cadastru și Publicitate Imobiliară Craiova

**A. Partea I. Descrierea imobilului**

TEREN Extravilan

Adresa: Jud. Dolj, T21,P14

Nr. Crt	Nr cadastral Nr. topografic	Suprafața* (mp)	Observații / Referințe
A1	35702	Din acte: 15.000 Masurata: 10.481	Sector cadastral:10 Teren neimprejmuit;

**B. Partea II. Proprietari și acte**

Inscrieri privitoare la dreptul de proprietate și alte drepturi reale		Referințe
<b>169981 / 12/09/2018</b>		
Hotarare Judecatoreasca nr. SENTINTA CIVILA NR.2483, din 30/11/2011 emis de JUDECATORIA CALAFAT;		
B1	Intabulare, drept de PROPRIETATE, dobandit prin Hotarare Judecatoreasca, cota actuala 1/1, cota initiala 1/1 1) SC EAST WAY SPEDITION SRL, CIF:13176107	A1

**C. Partea III. SARCINI .**


Inscrieri privind dezmembramintele dreptului de proprietate, drepturi reale de garanție și sarcini	Referințe
NU SUNT	

## Anexa Nr. 1 La Partea I

## Teren

Nr cadastral	Suprafața (mp)*	Observații / Referințe
35702	Din acte: 15.000 Masurata: 10.481	

\* Suprafața este determinată în planul de proiecție Stereo 70.



## Date referitoare la teren

Crt	Categorie folosință	Intravilan	Suprafața (mp)	Tarla	Parcelă	Nr. topo	Observații / Referințe
1	arabil	NU	10.481	21	14	-	

## Lungime Segmente

1) Valorile lungimilor segmentelor sunt obținute din proiecție în plan.

Punct început	X / Y	Punct sfârșit	X / Y	Lungime segment (** (m)
1	342.885,365 295.036,33	2	342.884,232 295.018,468	17.898
2	342.884,232 295.018,468	3	343.468,7 294.982,128	585.597
3	343.468,7 294.982,128	4	343.469,829 294.999,991	17.899
4	343.469,829 294.999,991	1	342.885,365 295.036,33	585.593

**\*\* Lungimile segmentelor sunt determinate în planul de proiecție Stereo 70 și sunt rotunjite la 1 milimetru.**

**\*\*\* Distanța dintre puncte este formată din segmente cumulate ce sunt mai mici decât valoarea 1 milimetru.**



**DATE DESPRE IMOBILUL NR. 4575**

Oficiul de Cadastru și Publicitate Imobiliară DOLJ  
Biroul de Cadastru și Publicitate Imobiliară Craiova

**A. Partea I. Descrierea imobilului**

TEREN Extravilan

Adresa: Jud. Dolj, T21,P15

Nr. Crt	Nr cadastral Nr. topografic	Suprafața* (mp)	Observații / Referințe
A1		10.000	Sector cadastral:10 Teren neimprejmuit;

**B. Partea II. Proprietari și acte**

Inscrieri privitoare la dreptul de proprietate și alte drepturi reale		Referințe
/		
Act Administrativ nr. TDP229-58801, din 05/08/1993 emis de CJSAPT DOLJ;		
B1	Intabulare, drept de PROPRIETATE, dobandit prin Reconstituire, cota actuala 1/1, cota initiala 1/1 1) CĂLUȘERU N ELISABETA	A1

**C. Partea III. SARCINI .**

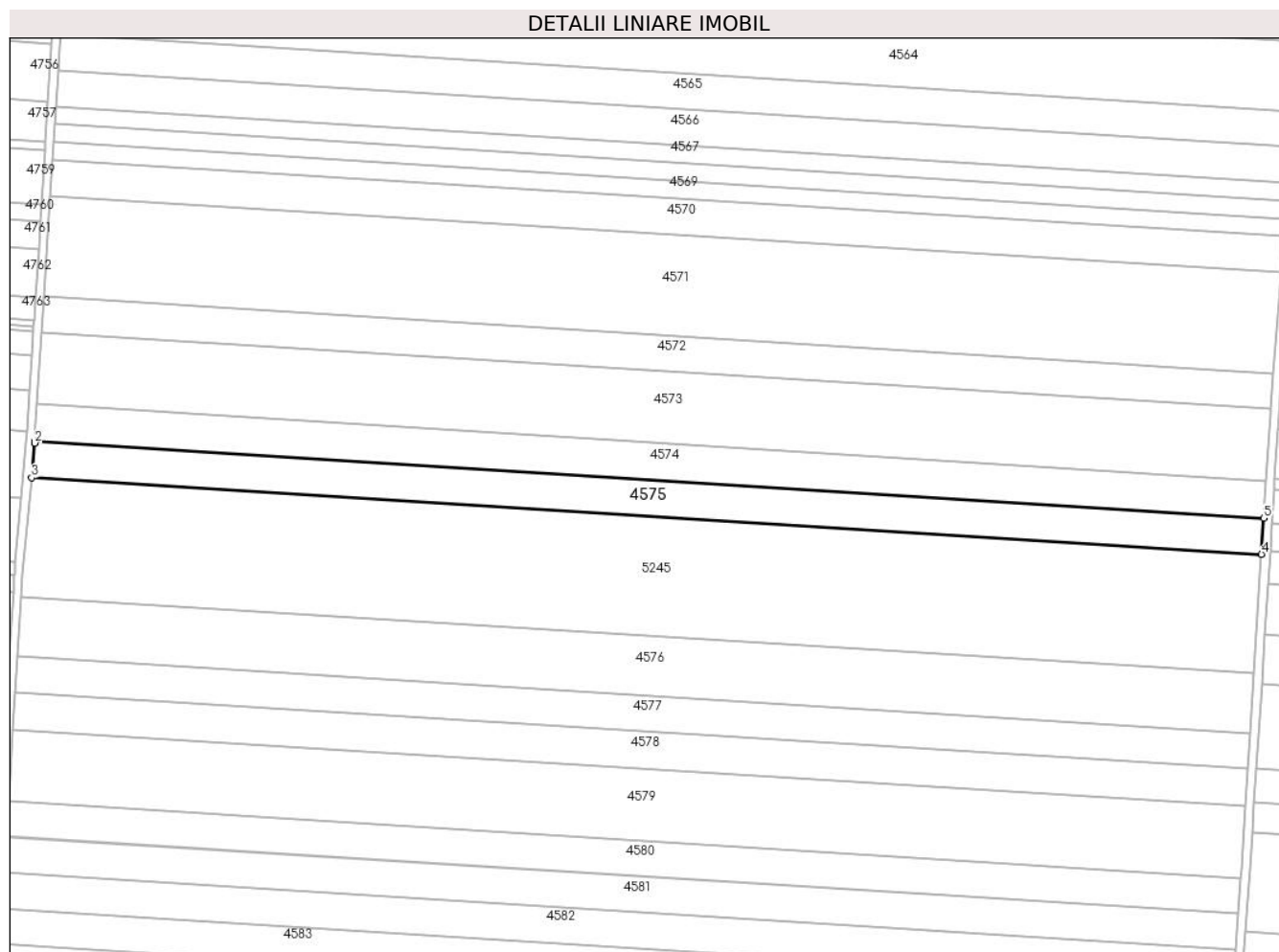
Inscrieri privind dezmembramintele dreptului de proprietate, drepturi reale de garanție și sarcini	Referințe
NU SUNT	

## Anexa Nr. 1 La Partea I

## Teren

Nr cadastral	Suprafața (mp)*	Observații / Referințe
	10.000	

\* Suprafața este determinată în planul de proiecție Stereo 70.



## Date referitoare la teren

Crt	Categorie folosință	Intra vilan	Suprafața (mp)	Tarla	Parcelă	Nr. topo	Observații / Referințe
1	arabil	NU	10.000	21	15	-	

## Lungime Segmente

1) Valorile lungimilor segmentelor sunt obținute din proiecție în plan.

Punct început	X / Y	Punct sfârșit	X / Y	Lungime segment (** (m)
1	342.884,232 295.018,468	2	342.884,193 295.017,854	0.615
2	342.884,193 295.017,854	3	342.882,704 295.001,459	16.462
3	342.882,704 295.001,459	4	343.467,624 294.965,092	586.049
4	343.467,624 294.965,092	5	343.468,7 294.982,128	17.07
5	343.468,7 294.982,128	1	342.884,232 295.018,468	585.597

**\*\* Lungimile segmentelor sunt determinate în planul de proiecție Stereo 70 și sunt rotunjite la 1 milimetru.**

**\*\*\* Distanța dintre puncte este formată din segmente cumulate ce sunt mai mici decât valoarea 1 milimetru.**





**DATE DESPRE IMOBILUL NR. 4576**

Oficiul de Cadastru și Publicitate Imobiliară DOLJ  
Biroul de Cadastru și Publicitate Imobiliară Craiova

**A. Partea I. Descrierea imobilului**

TEREN Extravilan

Adresa: Jud. Dolj, T21,P16

Nr. Crt	Nr cadastral Nr. topografic	Suprafața* (mp)	Observații / Referințe
A1		16.700	Sector cadastral:10 Teren neimprejmuit;

**B. Partea II. Proprietari și acte**

Inscrieri privitoare la dreptul de proprietate și alte drepturi reale		Referințe
/		
Hotarare Judecatoreasca nr. Sentinta Civila 1219, din 09/07/2007 emis de Judecatoria Calafat;		
B1	Intabulare, drept de PROPRIETATE, dobandit prin Hotarare Judecatoreasca, cota actuala 1/1, cota initiala 1/1 1) MITROI GIGI	A1

**C. Partea III. SARCINI .**

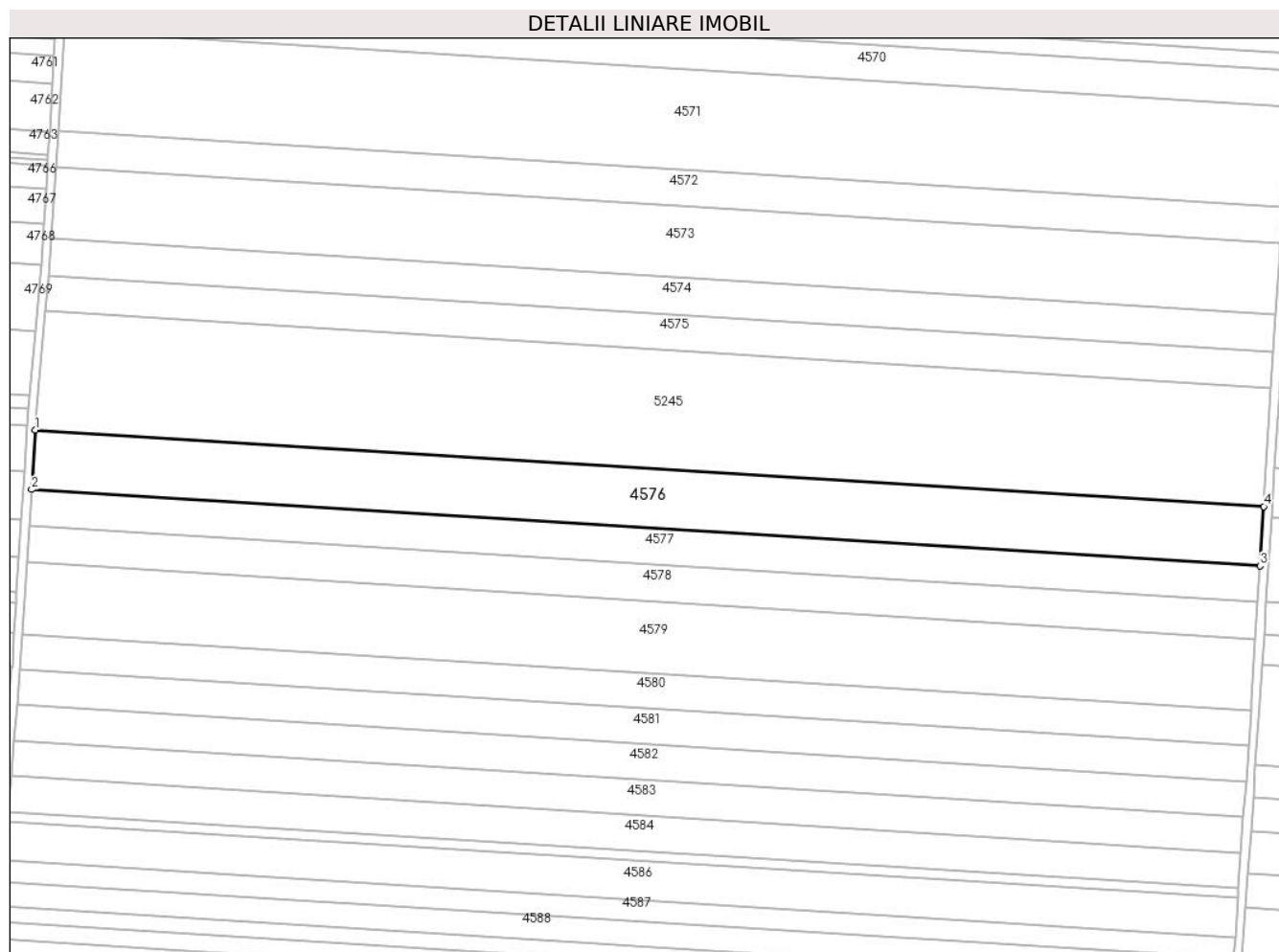
Inscrieri privind dezmembramintele dreptului de proprietate, drepturi reale de garanție și sarcini	Referințe
NU SUNT	

## Anexa Nr. 1 La Partea I

## Teren

Nr cadastral	Suprafața (mp)*	Observații / Referințe
	16.700	

\* Suprafața este determinată în planul de proiecție Stereo 70.



## Date referitoare la teren

Crt	Categorie folosință	Intravilan	Suprafața (mp)	Tarla	Parcelă	Nr. topo	Observații / Referințe
1	arabil	NU	16.700	21	16	-	

## Lungime Segmente

1) Valorile lungimilor segmentelor sunt obținute din proiecție în plan.

Punct început	X / Y	Punct sfârșit	X / Y	Lungime segment (** (m)
1	342.877,858 294.944,903	2	342.876,068 294.916,525	28.434
2	342.876,068 294.916,525	3	343.462,253 294.880,079	587.317
3	343.462,253 294.880,079	4	343.464,046 294.908,457	28.435
4	343.464,046 294.908,457	1	342.877,858 294.944,903	587.32

\*\* Lungimile segmentelor sunt determinate în planul de proiecție Stereo 70 și sunt rotunjite la 1 milimetru.

**\*\*\* Distanţa dintre puncte este formată din segmente cumulate ce sunt mai mici decât valoarea 1 milimetru.**



**DATE DESPRE IMOBILUL NR. 4577**

Oficiul de Cadastru și Publicitate Imobiliară DOLJ  
Biroul de Cadastru și Publicitate Imobiliară Craiova

**A. Partea I. Descrierea imobilului**

TEREN Extravilan

Adresa: Jud. Dolj, T21,P17

Nr. Crt	Nr cadastral Nr. topografic	Suprafața* (mp)	Observații / Referințe
A1		10.000	Sector cadastral:10 Teren neimprejmuit;

**B. Partea II. Proprietari și acte**

Inscrieri privitoare la dreptul de proprietate și alte drepturi reale		Referințe
/		
Act Administrativ nr. TDP182-58803, din 19/07/1993 emis de CJSAPT DOLJ;		
B1	Intabulare, drept de PROPRIETATE, dobandit prin Reconstituire, cota actuala 1/1, cota initiala 1/1 1) NADU C ANA	A1

**C. Partea III. SARCINI .**

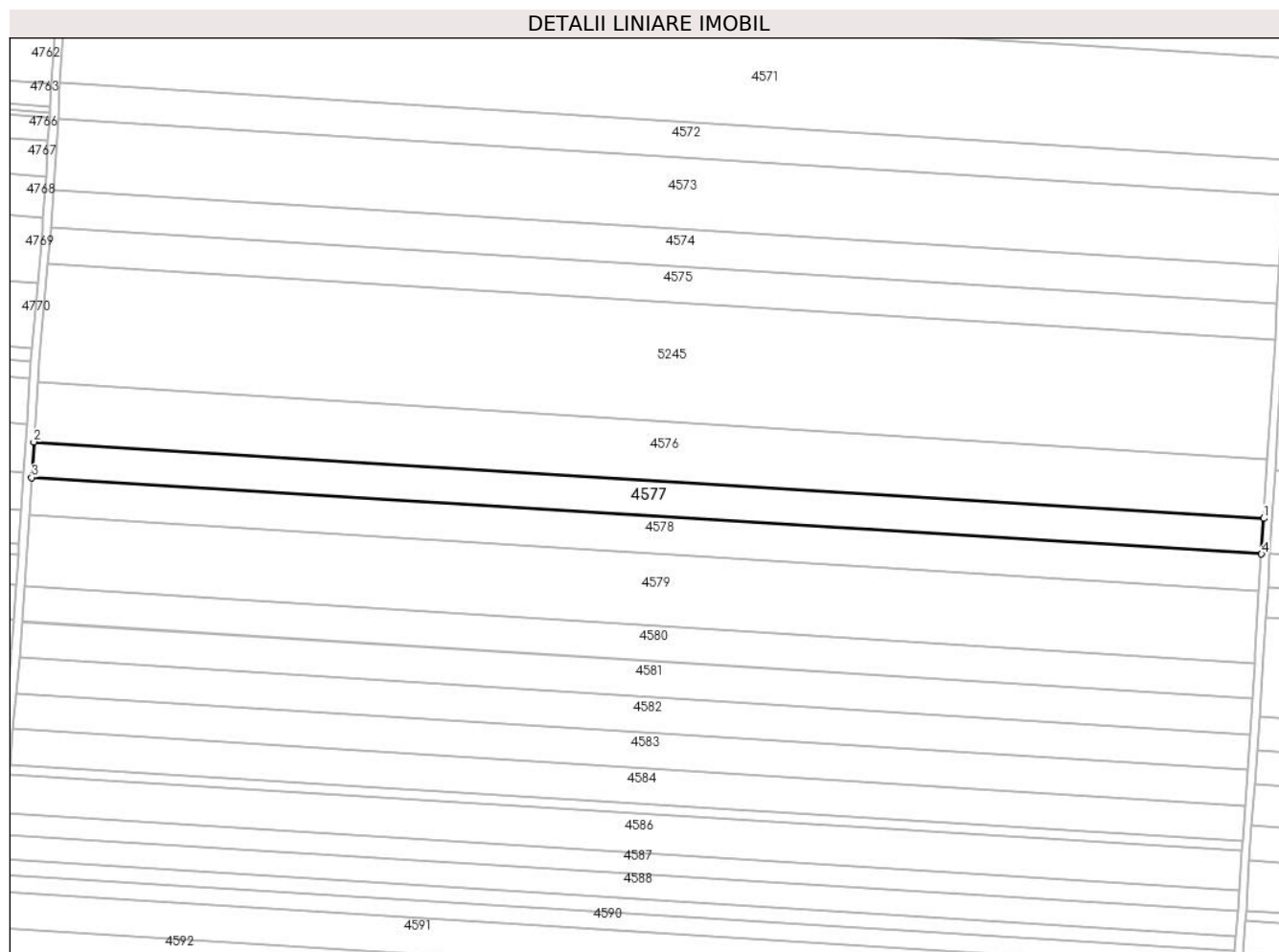
Inscrieri privind dezmembramintele dreptului de proprietate, drepturi reale de garanție și sarcini	Referințe
NU SUNT	

## Anexa Nr. 1 La Partea I

## Teren

Nr cadastral	Suprafața (mp)*	Observații / Referințe
	10.000	

\* Suprafața este determinată în planul de proiecție Stereo 70.



## Date referitoare la teren

Crt	Categorie folosință	Intravilan	Suprafața (mp)	Tarla	Parcelă	Nr. topo	Observații / Referințe
1	arabil	NU	10.000	21	17	-	

## Lungime Segmente

1) Valorile lungimilor segmentelor sunt obținute din proiecție în plan.

Punct început	X / Y	Punct sfârșit	X / Y	Lungime segment (** (m)
1	343.462,253 294.880,079	2	342.876,068 294.916,525	587.317
2	342.876,068 294.916,525	3	342.874,996 294.899,532	17.027
3	342.874,996 294.899,532	4	343.461,18 294.863,086	587.316
4	343.461,18 294.863,086	1	343.462,253 294.880,079	17.027

\*\* Lungimile segmentelor sunt determinate în planul de proiecție Stereo 70 și sunt rotunjite la 1 milimetru.

**\*\*\* Distanţa dintre puncte este formată din segmente cumulate ce sunt mai mici decât valoarea 1 milimetru.**





**DATE DESPRE IMOBILUL NR. 4578**

Oficiul de Cadastru și Publicitate Imobiliară DOLJ  
Biroul de Cadastru și Publicitate Imobiliară Craiova

**A. Partea I. Descrierea imobilului**

TEREN Extravilan

Adresa: Jud. Dolj, T21,P18

Nr. Crt	Nr cadastral Nr. topografic	Suprafața* (mp)	Observații / Referințe
A1		10.500	Sector cadastral:10 Teren neimprejmuit;

**B. Partea II. Proprietari și acte**

Inscrieri privitoare la dreptul de proprietate și alte drepturi reale		Referințe
/		
Act Administrativ nr. TDP196-58803, din 19/07/1993 emis de CJS DAPT DOLJ;		
B1	Intabulare, drept de PROPRIETATE, dobandit prin Reconstituire, cota actuala 1/1, cota initiala 1/1 1) NADU C ANA	A1

**C. Partea III. SARCINI .**

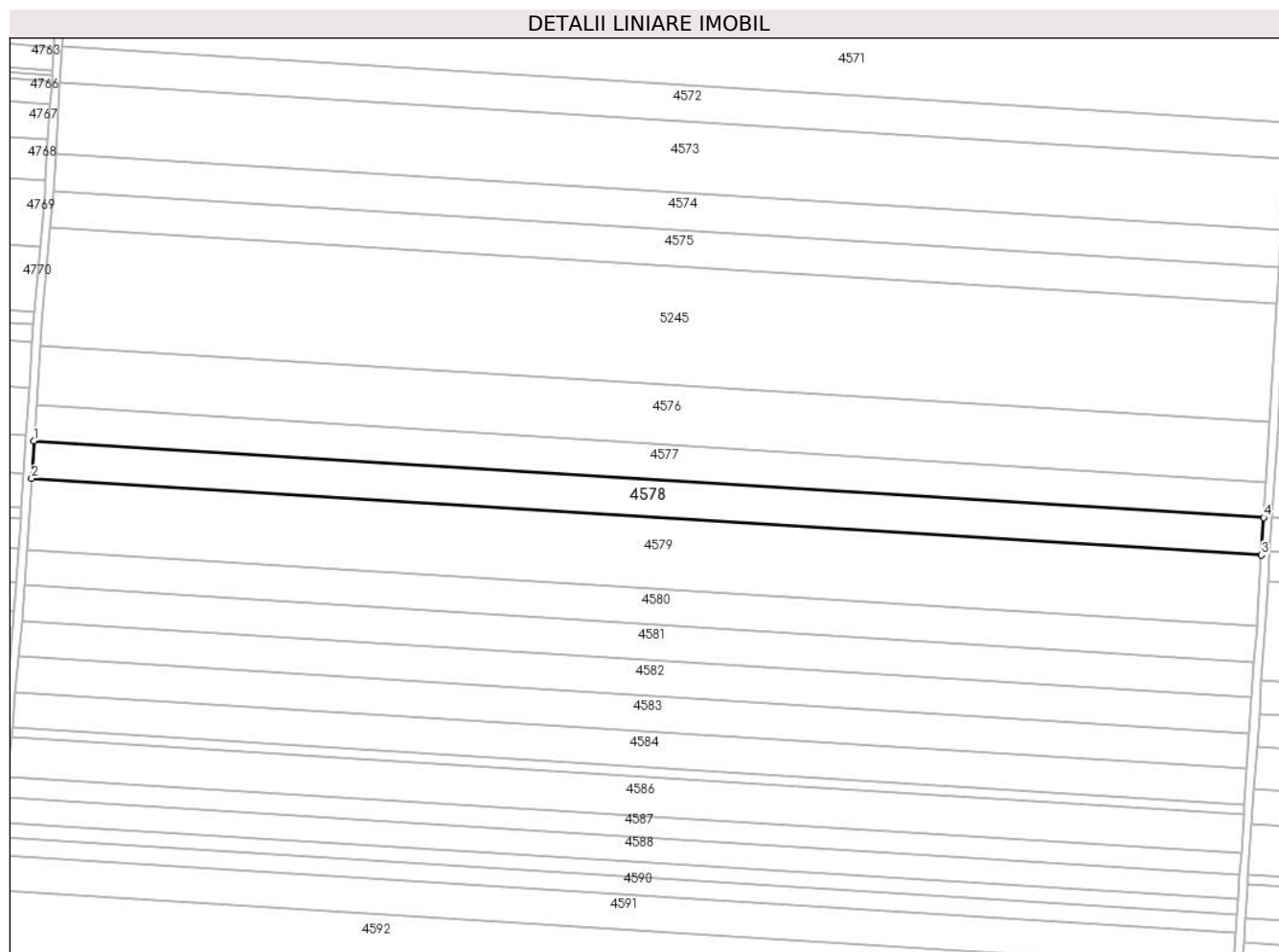
Inscrieri privind dezmembramintele dreptului de proprietate, drepturi reale de garanție și sarcini	Referințe
NU SUNT	

## Anexa Nr. 1 La Partea I

## Teren

Nr cadastral	Suprafața (mp)*	Observații / Referințe
	10.500	

\* Suprafața este determinată în planul de proiecție Stereo 70.



## Date referitoare la teren

Crt	Categorie folosință	Intravilan	Suprafața (mp)	Tarla	Parcelă	Nr. topo	Observații / Referințe
1	arabil	NU	10.500	21	18	-	

## Lungime Segmente

1) Valorile lungimilor segmentelor sunt obținute din proiecție în plan.

Punct început	X / Y	Punct sfârșit	X / Y	Lungime segment (** (m)
1	342.874,996 294.899,532	2	342.873,871 294.881,69	17.877
2	342.873,871 294.881,69	3	343.460,053 294.845,244	587.314
3	343.460,053 294.845,244	4	343.461,18 294.863,086	17.878
4	343.461,18 294.863,086	1	342.874,996 294.899,532	587.316

\*\* Lungimile segmentelor sunt determinate în planul de proiecție Stereo 70 și sunt rotunjite la 1 milimetru.

**\*\*\* Distanţa dintre puncte este formată din segmente cumulate ce sunt mai mici decât valoarea 1 milimetru.**



**DATE DESPRE IMOBILUL NR. 4579**

Oficiul de Cadastru și Publicitate Imobiliară DOLJ  
Biroul de Cadastru și Publicitate Imobiliară Craiova

**A. Partea I. Descrierea imobilului**

TEREN Extravilan

Adresa: Jud. Dolj, T21,P19

Nr. Crt	Nr cadastral Nr. topografic	Suprafața* (mp)	Observații / Referințe
A1		20.000	Sector cadastral:10 Teren neimprejmuit;

**B. Partea II. Proprietari și acte**

Inscrieri privitoare la dreptul de proprietate și alte drepturi reale	Referințe
/	
Act Administrativ nr. TDP181-58803, din 19/07/1993 emis de CJSAPT DOLJ;	
B1	A1
Intabulare, drept de PROPRIETATE, dobandit prin Reconstituire, cota actuala 1/1, cota initiala 1/1	
1) FĂCĂOARU I D. CORNELIA	

**C. Partea III. SARCINI .**

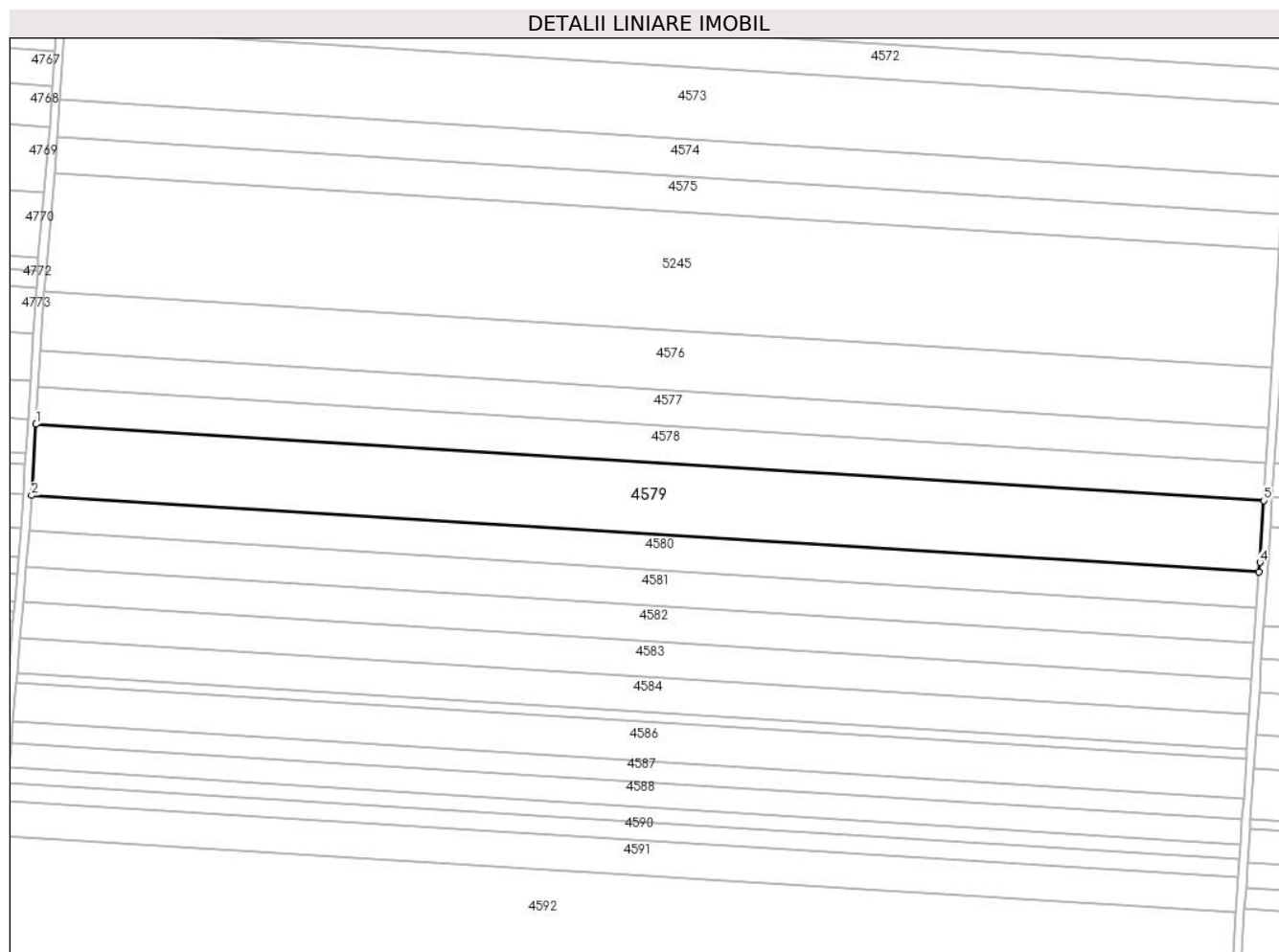
Inscrieri privind dezmembramintele dreptului de proprietate, drepturi reale de garanție și sarcini	Referințe
NU SUNT	

## Anexa Nr. 1 La Partea I

## Teren

Nr cadastral	Suprafața (mp)*	Observații / Referințe
	20.000	

\* Suprafața este determinată în planul de proiecție Stereo 70.



## Date referitoare la teren

Crt	Categorie folosință	Intravilan	Suprafața (mp)	Tarla	Parcelă	Nr. topo	Observații / Referințe
1	arabil	NU	20.000	21	19	-	

## Lungime Segmente

1) Valorile lungimilor segmentelor sunt obținute din proiecție în plan.

Punct început	X / Y	Punct sfârșit	X / Y	Lungime segment (** (m)
1	342.873,871 294.881,69	2	342.871,727 294.847,704	34.054
2	342.871,727 294.847,704	3	343.457,882 294.811,26	587.287
3	343.457,882 294.811,26	4	343.458,186 294.815,694	4.444
4	343.458,186 294.815,694	5	343.460,053 294.845,244	29.609
5	343.460,053 294.845,244	1	342.873,871 294.881,69	587.314

**\*\* Lungimile segmentelor sunt determinate în planul de proiecție Stereo 70 și sunt rotunjite la 1 milimetru.**

**\*\*\* Distanța dintre puncte este formată din segmente cumulate ce sunt mai mici decât valoarea 1 milimetru.**





**DATE DESPRE IMOBILUL NR. 4580**

Oficiul de Cadastru și Publicitate Imobiliară DOLJ  
Biroul de Cadastru și Publicitate Imobiliară Craiova

**A. Partea I. Descrierea imobilului**

TEREN Extravilan

Adresa: Jud. Dolj, T21,P20

Nr. Crt	Nr cadastral Nr. topografic	Suprafața* (mp)	Observații / Referințe
A1	31593	10.000	Sector cadastral:10 Teren neimprejmuit;

**B. Partea II. Proprietari și acte**

Inscrieri privitoare la dreptul de proprietate și alte drepturi reale		Referințe
<b>64024 / 29/05/2014</b>		
Hotarare Judecatoreasca nr. sentinta civila nr 215, din 29/01/2014 emis de JUDECATORIA CALAFAT (dosar nr 3955/201/2013);		
B1	Intabulare, drept de PROPRIETATE, dobandit prin Hotarare Judecatoreasca, cota actuala 1/1, cota initiala 1/1 1) FLORESCU TRINCA ION	A1

**C. Partea III. SARCINI .**


Inscrieri privind dezmembramintele dreptului de proprietate, drepturi reale de garanție și sarcini	Referințe
NU SUNT	

## Anexa Nr. 1 La Partea I

## Teren

Nr cadastral	Suprafața (mp)*	Observații / Referințe
31593	10.000	

\* Suprafața este determinată în planul de proiecție Stereo 70.



## Date referitoare la teren

Crt	Categorie folosință	Intramilan	Suprafața (mp)	Tarla	Parcelă	Nr. topo	Observații / Referințe
1	arabil	NU	10.000	21	20	-	

## Lungime Segmente

1) Valorile lungimilor segmentelor sunt obținute din proiecție în plan.

Punct început	X / Y	Punct sfârșit	X / Y	Lungime segment (** (m)
1	343.457,882 294.811,26	2	342.871,727 294.847,704	587.287
2	342.871,727 294.847,704	3	342.870,667 294.830,913	16.824
3	342.870,667 294.830,913	4	342.870,65 294.830,709	0.205
4	342.870,65 294.830,709	5	343.456,717 294.794,27	587.199
5	343.456,717 294.794,27	1	343.457,882 294.811,26	17.03

**\*\* Lungimile segmentelor sunt determinate în planul de proiecție Stereo 70 și sunt rotunjite la 1 milimetru.**

**\*\*\* Distanța dintre puncte este formată din segmente cumulate ce sunt mai mici decât valoarea 1 milimetru.**



**DATE DESPRE IMOBILUL NR. 4581**

Oficiul de Cadastru și Publicitate Imobiliară DOLJ  
Biroul de Cadastru și Publicitate Imobiliară Craiova

**A. Partea I. Descrierea imobilului**

TEREN Extravilan

Adresa: Jud. Dolj, T21,P21

Nr. Crt	Nr cadastral Nr. topografic	Suprafața* (mp)	Observații / Referințe
A1		10.000	Sector cadastral:10 Teren neimprejmuit;

**B. Partea II. Proprietari și acte**

Inscrieri privitoare la dreptul de proprietate și alte drepturi reale		Referințe
/		
Act Administrativ nr. TDP198-58803, din 19/07/1993 emis de CJS DAPT DOLJ;		
B1	Intabulare, drept de PROPRIETATE, dobandit prin Reconstituire, cota actuala 1/1, cota initiala 1/1 1) ȚENEA I ANA	A1

**C. Partea III. SARCINI .**


Inscrieri privind dezmembramintele dreptului de proprietate, drepturi reale de garanție și sarcini	Referințe
NU SUNT	

## Anexa Nr. 1 La Partea I

## Teren

Nr cadastral	Suprafaţa (mp)*	Observaţii / Referinţe
	10.000	

\* Suprafaţa este determinată în planul de proiecţie Stereo 70.



## Date referitoare la teren

Crt	Categorie folosinţă	Intravilan	Suprafaţa (mp)	Tarla	Parcelă	Nr. topo	Observaţii / Referinţe
1	arabil	NU	10.000	21	21	-	

## Lungime Segmente

1) Valorile lungimilor segmentelor sunt obţinute din proiecţie în plan.

Punct început	X / Y	Punct sfârşit	X / Y	Lungime segment (** (m)
1	342.870,65 294.830,709	2	342.869,169 294.813,743	17.031
2	342.869,169 294.813,743	3	343.455,552 294.777,284	587.515
3	343.455,552 294.777,284	4	343.456,717 294.794,27	17.026
4	343.456,717 294.794,27	1	342.870,65 294.830,709	587.199

\*\* Lungimile segmentelor sunt determinate în planul de proiecţie Stereo 70 şi sunt rotunjite la 1 milimetru.

**\*\*\* Distanţa dintre puncte este formată din segmente cumulate ce sunt mai mici decât valoarea 1 milimetru.**





**DATE DESPRE IMOBILUL NR. 4582**

Oficiul de Cadastru și Publicitate Imobiliară DOLJ  
 Biroul de Cadastru și Publicitate Imobiliară Craiova

**A. Partea I. Descrierea imobilului**

TEREN Extravilan

Adresa: Jud. Dolj, T21,P22

Nr. Crt	Nr cadastral Nr. topografic	Suprafața* (mp)	Observații / Referințe
A1		10.000	Sector cadastral:10 Teren neimprejmuit;

**B. Partea II. Proprietari și acte**

Inscrieri privitoare la dreptul de proprietate și alte drepturi reale		Referințe
/		
Act Administrativ nr. TDP183-58803, din 19/07/1993 emis de CJSAPT DOLJ;		
B1	Intabulare, drept de PROPRIETATE, dobandit prin Reconstituire, cota actuala 1/1, cota initiala 1/1 1) ȚENEA GH ELENA 2) DELIU GH ANA	A1

**C. Partea III. SARCINI .**


Inscrieri privind dezmembramintele dreptului de proprietate, drepturi reale de garanție și sarcini	Referințe
NU SUNT	

## Anexa Nr. 1 La Partea I

## Teren

Nr cadastral	Suprafața (mp)*	Observații / Referințe
	10.000	

\* Suprafața este determinată în planul de proiecție Stereo 70.



## Date referitoare la teren

Crt	Categorie folosință	Intra vilan	Suprafața (mp)	Tarla	Parcelă	Nr. topo	Observații / Referințe
1	arabil	NU	10.000	21	22	-	

## Lungime Segmente

1) Valorile lungimilor segmentelor sunt obținute din proiecție în plan.

Punct început	X / Y	Punct sfârșit	X / Y	Lungime segment (** (m)
1	342.869,169 294.813,743	2	342.867,69 294.796,786	17.021
2	342.867,69 294.796,786	3	343.454,387 294.760,308	587.83
3	343.454,387 294.760,308	4	343.455,552 294.777,284	17.016
4	343.455,552 294.777,284	1	342.869,169 294.813,743	587.515

\*\* Lungimile segmentelor sunt determinate în planul de proiecție Stereo 70 și sunt rotunjite la 1 milimetru.

**\*\*\* Distanţa dintre puncte este formată din segmente cumulate ce sunt mai mici decât valoarea 1 milimetru.**



**DATE DESPRE IMOBILUL NR. 4583**

Oficiul de Cadastru și Publicitate Imobiliară DOLJ  
Biroul de Cadastru și Publicitate Imobiliară Craiova

**A. Partea I. Descrierea imobilului**

TEREN Extravilan

Adresa: Jud. Dolj, T21,P23

Nr. Crt	Nr cadastral Nr. topografic	Suprafața* (mp)	Observații / Referințe
A1		10.000	Sector cadastral:10 Teren neimprejmuit;

**B. Partea II. Proprietari și acte**

Inscrieri privitoare la dreptul de proprietate și alte drepturi reale		Referințe
/		
Act Administrativ nr. TDP164-58803, din 15/07/1993 emis de CJSAPT DOLJ;		
B1	Intabulare, drept de PROPRIETATE, dobandit prin Reconstituire, cota actuala 1/1, cota initiala 1/1 1) ȚENEA GH ELENA	A1

**C. Partea III. SARCINI .**


Inscrieri privind dezmembramintele dreptului de proprietate, drepturi reale de garanție și sarcini	Referințe
NU SUNT	

## Anexa Nr. 1 La Partea I

## Teren

Nr cadastral	Suprafața (mp)*	Observații / Referințe
	10.000	

\* Suprafața este determinată în planul de proiecție Stereo 70.



## Date referitoare la teren

Crt	Categorie folosință	Intravilan	Suprafața (mp)	Tarla	Parcelă	Nr. topo	Observații / Referințe
1	arabil	NU	10.000	21	23	-	

## Lungime Segmente

1) Valorile lungimilor segmentelor sunt obținute din proiecție în plan.

Punct început	X / Y	Punct sfârșit	X / Y	Lungime segment (** (m)
1	342.867,69 294.796,786	2	342.866,211 294.779,838	17.012
2	342.866,211 294.779,838	3	343.453,224 294.743,34	588.147
3	343.453,224 294.743,34	4	343.454,387 294.760,308	17.008
4	343.454,387 294.760,308	1	342.867,69 294.796,786	587.83

\*\* Lungimile segmentelor sunt determinate în planul de proiecție Stereo 70 și sunt rotunjite la 1 milimetru.

**\*\*\* Distanţa dintre puncte este formată din segmente cumulate ce sunt mai mici decât valoarea 1 milimetru.**





**DATE DESPRE IMOBILUL NR. 4584**

Oficiul de Cadastru și Publicitate Imobiliară DOLJ  
Biroul de Cadastru și Publicitate Imobiliară Craiova

**A. Partea I. Descrierea imobilului**

TEREN Extravilan

Adresa: Jud. Dolj, T21,P24

Nr. Crt	Nr cadastral Nr. topografic	Suprafața* (mp)	Observații / Referințe
A1	31597	10.000	Sector cadastral:10 Teren neimpregmuit;

**B. Partea II. Proprietari și acte**

Inscrieri privitoare la dreptul de proprietate și alte drepturi reale		Referințe
<b>129999 / 06/10/2016</b>		
Hotarare Judecatoreasca nr. sentinta civila nr 1918, din 21/10/2011 emis de JUDECATORIA CALAFAT, dosar nr 2830/201/2011;		
B1	Intabulare, drept de PROPRIETATE, dobandit prin Hotarare Judecatoreasca, cota actuala 1/1, cota initiala 1/1 1) SC EAST WAY SPEDITION SRL, CIF:13176107	A1
<b>148883 / 27/07/2020</b>		
Act Notarial nr. Contract de ipoteca aut. nr. 659, din 16/07/2020 emis de NP Marincas Eugen;		
B2	Se noteaza interdictiile de instrainare, grevare , inchiriere, dezmembrare, comasare, restructurare , amenajare, construire, demolare , in favoarea lui 1) LIBRA INTERNET BANK SA, CIF:8119644	A1

**C. Partea III. SARCINI**


Inscrieri privind dezmembramintele dreptului de proprietate, drepturi reale de garanție și sarcini		Referințe
<b>148883 / 27/07/2020</b>		
Act Notarial nr. Contract de ipoteca aut. nr. 659, din 16/07/2020 emis de NP Marincas Eugen;		
C1	Intabulare, drept de IPOTECA, Valoare:8000000 RONsi celelalte obligatii de plata aferente creditului 1) LIBRA INTERNET BANK SA, CIF:8119644	A1

## Anexa Nr. 1 La Partea I

## Teren

Nr cadastral	Suprafața (mp)*	Observații / Referințe
31597	10.000	

\* Suprafața este determinată în planul de proiecție Stereo 70.



## Date referitoare la teren

Crt	Categorie folosință	Intra vilan	Suprafața (mp)	Tarla	Parcelă	Nr. topo	Observații / Referințe
1	arabil	NU	10.000	21	24	-	

## Lungime Segmente

1) Valorile lungimilor segmentelor sunt obținute din proiecție în plan.

Punct început	X / Y	Punct sfârșit	X / Y	Lungime segment (** (m)
1	342.866,211 294.779,838	2	342.864,733 294.762,899	17.003
2	342.864,733 294.762,899	3	343.452,061 294.726,382	588.462
3	343.452,061 294.726,382	4	343.453,224 294.743,34	16.998
4	343.453,224 294.743,34	1	342.866,211 294.779,838	588.147

\*\* Lungimile segmentelor sunt determinate în planul de proiecție Stereo 70 și sunt rotunjite la 1 milimetru.

**\*\*\* Distanţa dintre puncte este formată din segmente cumulate ce sunt mai mici decât valoarea 1 milimetru.**



**DATE DESPRE IMOBILUL NR. 4585**

Oficiul de Cadastru și Publicitate Imobiliară DOLJ  
Biroul de Cadastru și Publicitate Imobiliară Craiova

**A. Partea I. Descrierea imobilului**

TEREN Extravilan

Adresa: Jud. Dolj, T21,P25

Nr. Crt	Nr cadastral Nr. topografic	Suprafața* (mp)	Observații / Referințe
A1		2.700	Sector cadastral:10 Teren neimprejmuit;

**B. Partea II. Proprietari și acte**

Inscrieri privitoare la dreptul de proprietate și alte drepturi reale		Referințe
/		
Act Administrativ nr. TDP194-58803, din 19/07/1993 emis de CJSAPT DOLJ;		
B1	Intabulare, drept de PROPRIETATE, dobandit prin Reconstituire, cota actuala 1/1, cota initiala 1/1 1) TILCĂ C ELISABETA	A1

**C. Partea III. SARCINI .**


Inscrieri privind dezmembramintele dreptului de proprietate, drepturi reale de garanție și sarcini	Referințe
NU SUNT	

## Anexa Nr. 1 La Partea I

## Teren

Nr cadastral	Suprafața (mp)*	Observații / Referințe
	2.700	

\* Suprafața este determinată în planul de proiecție Stereo 70.



## Date referitoare la teren

Crt	Categorie folosință	Intravilan	Suprafața (mp)	Tarla	Parcelă	Nr. topo	Observații / Referințe
1	arabil	NU	2.700	21	25	-	

## Lungime Segmente

1) Valorile lungimilor segmentelor sunt obținute din proiecție în plan.

Punct început	X / Y	Punct sfârșit	X / Y	Lungime segment (** (m)
1	343.452,061 294.726,382	2	342.864,733 294.762,899	588.462
2	342.864,733 294.762,899	3	342.864,334 294.758,327	4.589
3	342.864,334 294.758,327	4	343.451,747 294.721,804	588.547
4	343.451,747 294.721,804	1	343.452,061 294.726,382	4.589

\*\* Lungimile segmentelor sunt determinate în planul de proiecție Stereo 70 și sunt rotunjite la 1 milimetru.

**\*\*\* Distanţa dintre puncte este formată din segmente cumulate ce sunt mai mici decât valoarea 1 milimetru.**





**DATE DESPRE IMOBILUL NR. 4586**

Oficiul de Cadastru și Publicitate Imobiliară DOLJ  
Biroul de Cadastru și Publicitate Imobiliară Craiova

**A. Partea I. Descrierea imobilului**

TEREN Extravilan

Adresa: Jud. Dolj, T21,P26

Nr. Crt	Nr cadastral Nr. topografic	Suprafața* (mp)	Observații / Referințe
A1		11.056	Sector cadastral:10 Teren neimprejmuit;

**B. Partea II. Proprietari și acte**

Inscrieri privitoare la dreptul de proprietate și alte drepturi reale	Referințe
/	
Act Administrativ nr. TDP420-59023, din 13/10/1993 emis de CJSAPT DOLJ;	
B1	A1
Intabulare, drept de PROPRIETATE, dobandit prin Reconstituire, cota actuala 1/1, cota initiala 1/1 1) TILCĂ C ELISABETA	

**C. Partea III. SARCINI .**


Inscrieri privind dezmembramintele dreptului de proprietate, drepturi reale de garanție și sarcini	Referințe
NU SUNT	

## Anexa Nr. 1 La Partea I

## Teren

Nr cadastral	Suprafața (mp)*	Observații / Referințe
	11.056	

\* Suprafața este determinată în planul de proiecție Stereo 70.



## Date referitoare la teren

Crt	Categorie folosință	Intravilan	Suprafața (mp)	Tarla	Parcelă	Nr. topo	Observații / Referințe
1	arabil	NU	11.056	21	26	-	

## Lungime Segmente

1) Valorile lungimilor segmentelor sunt obținute din proiecție în plan.

Punct început	X / Y	Punct sfârșit	X / Y	Lungime segment (** (m)
1	342.864,334 294.758,327	2	342.863,858 294.752,869	5.479
2	342.863,858 294.752,869	3	342.862,772 294.739,607	13.306
3	342.862,772 294.739,607	4	343.450,462 294.703,067	588.825
4	343.450,462 294.703,067	5	343.451,747 294.721,804	18.781
5	343.451,747 294.721,804	1	342.864,334 294.758,327	588.547

**\*\* Lungimile segmentelor sunt determinate în planul de proiecție Stereo 70 și sunt rotunjite la 1 milimetru.**

**\*\*\* Distanța dintre puncte este formată din segmente cumulate ce sunt mai mici decât valoarea 1 milimetru.**



**DATE DESPRE IMOBILUL NR. 4587**

Oficiul de Cadastru și Publicitate Imobiliară DOLJ  
Biroul de Cadastru și Publicitate Imobiliară Craiova

**A. Partea I. Descrierea imobilului**

TEREN Extravilan

Adresa: Jud. Dolj, T21,P27

Nr. Crt	Nr cadastral Nr. topografic	Suprafața* (mp)	Observații / Referințe
A1	31600	5.940	Sector cadastral:10 Teren neimprejmuit;

**B. Partea II. Proprietari și acte**

Inscrieri privitoare la dreptul de proprietate și alte drepturi reale		Referințe
<b>118307 / 26/04/2021</b>		
Act Notarial nr. CONTRACT DE PARTJA VOLUNTAR AUT. NR 2127, din 30/09/2020 emis de GHERGHE ANCA COSTINA (act administrativ nr Adeverinta nr. 6121 din 21.04.2021, emis de Primaria Comunei Cetate;act notarial nr CM NR 179 din 20.08.2020, emis de GHERGHE ANCA COSTINA;act administrativ nr TDP nr. 240-58801 din 06.08.1993, emis de Comisia Judeteana Dolj);		
B1	Intabulare, drept de PROPRIETATE, dobandit prin Iesire Din Indiviziune, cota actuala 1/1, cota initiala 1/1 1) STANCIU NICOLAE-JAN	A1

**C. Partea III. SARCINI .**

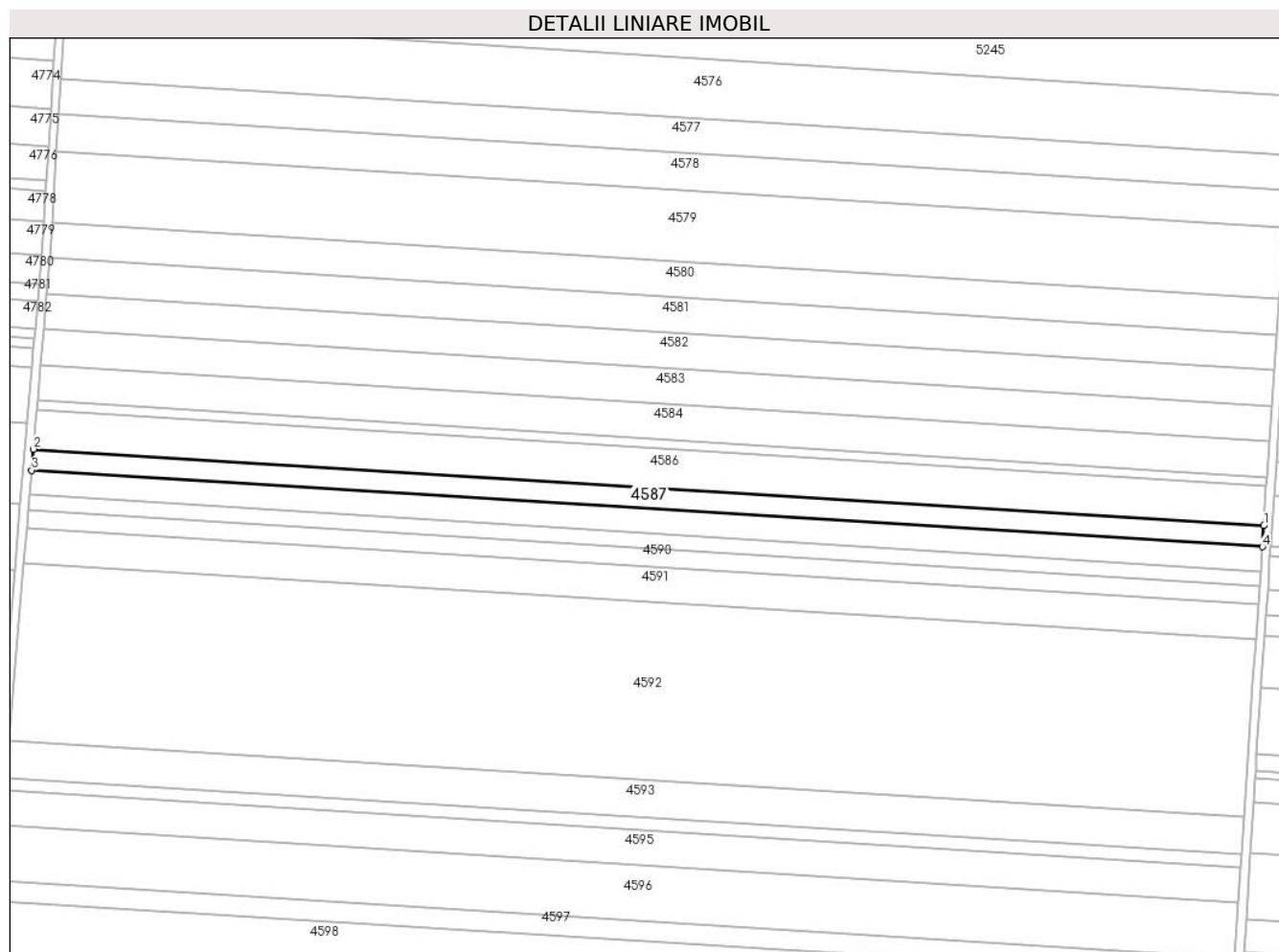
Inscrieri privind dezmembramintele dreptului de proprietate, drepturi reale de garanție și sarcini	Referințe
NU SUNT	

## Anexa Nr. 1 La Partea I

## Teren

Nr cadastral	Suprafața (mp)*	Observații / Referințe
31600	5.940	

\* Suprafața este determinată în planul de proiecție Stereo 70.



## Date referitoare la teren

Crt	Categorie folosință	Intra vilan	Suprafața (mp)	Tarla	Parcelă	Nr. topo	Observații / Referințe
1	arabil	NU	5.940	21	27	-	

## Lungime Segmente

1) Valorile lungimilor segmentelor sunt obținute din proiecție în plan.

Punct început	X / Y	Punct sfârșit	X / Y	Lungime segment (** (m)
1	343.450,462 294.703,067	2	342.862,772 294.739,607	588.825
2	342.862,772 294.739,607	3	342.861,949 294.729,552	10.089
3	342.861,949 294.729,552	4	343.449,772 294.693,004	588.958
4	343.449,772 294.693,004	1	343.450,462 294.703,067	10.087

\*\* Lungimile segmentelor sunt determinate în planul de proiecție Stereo 70 și sunt rotunjite la 1 milimetru.

**\*\*\* Distanţa dintre puncte este formată din segmente cumulate ce sunt mai mici decât valoarea 1 milimetru.**





**DATE DESPRE IMOBILUL NR. 4588**

Oficiul de Cadastru și Publicitate Imobiliară DOLJ  
Biroul de Cadastru și Publicitate Imobiliară Craiova

**A. Partea I. Descrierea imobilului**

TEREN Extravilan

Adresa: Jud. Dolj, T21,P28

Nr. Crt	Nr cadastral Nr. topografic	Suprafața* (mp)	Observații / Referințe
A1		6.902	Sector cadastral:10 Teren neimprejmuit;

**B. Partea II. Proprietari și acte**

Inscrieri privitoare la dreptul de proprietate și alte drepturi reale		Referințe
/		
Act Administrativ nr. TDP178-58803, din 19/07/1993 emis de CJS DAPT DOLJ;		
B1	Intabulare, drept de PROPRIETATE, dobandit prin Reconstituire, cota actuala 1/1, cota initiala 1/1 1) CIUCIU ST IOANA	A1

**C. Partea III. SARCINI .**


Inscrieri privind dezmembramintele dreptului de proprietate, drepturi reale de garanție și sarcini	Referințe
NU SUNT	

## Anexa Nr. 1 La Partea I

## Teren

Nr cadastral	Suprafața (mp)*	Observații / Referințe
	6.902	

\* Suprafața este determinată în planul de proiecție Stereo 70.



## Date referitoare la teren

Crt	Categorie folosință	Intravilan	Suprafața (mp)	Tarla	Parcelă	Nr. topo	Observații / Referințe
1	arabil	NU	6.902	21	28	-	

## Lungime Segmente

1) Valorile lungimilor segmentelor sunt obținute din proiecție în plan.

Punct început	X / Y	Punct sfârșit	X / Y	Lungime segment (** (m)
1	342.861,949 294.729,552	2	342.860,993 294.717,871	11.72
2	342.860,993 294.717,871	3	343.448,97 294.681,314	589.112
3	343.448,97 294.681,314	4	343.449,772 294.693,004	11.717
4	343.449,772 294.693,004	1	342.861,949 294.729,552	588.958

\*\* Lungimile segmentelor sunt determinate în planul de proiecție Stereo 70 și sunt rotunjite la 1 milimetru.

**\*\*\* Distanţa dintre puncte este formată din segmente cumulate ce sunt mai mici decât valoarea 1 milimetru.**





## DATE DESPRE IMOBILUL NR. 4589

Oficiul de Cadastru și Publicitate Imobiliară DOLJ  
Biroul de Cadastru și Publicitate Imobiliară Craiova

## A. Partea I. Descrierea imobilului

TEREN Extravilan

Adresa: Jud. Dolj, T21,P29

Nr. Crt	Nr cadastral Nr. topografic	Suprafața* (mp)	Observații / Referințe
A1	35445	4.319	Sector cadastral:10 Teren neimprejmut;

## B. Partea II. Proprietari și acte

Inscrieri privitoare la dreptul de proprietate și alte drepturi reale	Referințe
<b>107776 / 30/05/2018</b>	
Act Notarial nr. CM 80, din 05/04/2016 emis de NP Budiana Ionut-Razvan (act administrativ nr TP 150-58803 din 13.07.1993, emis de Comisia Judetateana);	
B1	A1
Intabulare, drept de PROPRIETATE, dobandit prin Succesiune, cota actuala 1/1, cota initiala 1/1	
1) <b>CHILOM IOAN</b>	
OBSERVATII: def Chilom Vasilica	

## C. Partea III. SARCINI

Inscrieri privind dezmembramintele dreptului de proprietate, drepturi reale de garanție și sarcini	Referințe
<b>165405 / 06/07/2021</b>	
Somatie nr. NR 113010043542477, din 30/05/2017 emis de ANAF-18455;	
C1	A1
Se notează începerea urmării silite asupra imobilul de sub A1, pentru creanța de 1234 lei	
1) <b>ANAF- DGRFP TIMISOARA- AJFP CARAȘ-SEVERIN</b> , CIF:9999999999999	
Somatie nr. NR 113010044652762, din 30/08/2017 emis de ANAF-18455;	
C2	A1
Se notează începerea urmării silite asupra imobilul de sub A1, pentru creanța de 127 lei	
1) <b>ANAF- DGRFP TIMISOARA- AJFP CARAȘ-SEVERIN</b> , CIF:9999999999999	
Somatie nr. NR 113010045788772, din 21/12/2017 emis de ANAF-18455;	
C3	A1
Se notează începerea urmării silite asupra imobilul de sub A1, pentru creanța de 92 lei	
1) <b>ANAF- DGRFP TIMISOARA- AJFP CARAȘ-SEVERIN</b> , CIF:9999999999999	
Somatie nr. NR 113010046962722, din 27/03/2018 emis de ANAF-18455;	
C4	A1
Se notează începerea urmării silite asupra imobilul de sub A1, pentru creanța de 130 lei	
1) <b>ANAF- DGRFP TIMISOARA- AJFP CARAȘ-SEVERIN</b> , CIF:9999999999999	
Somatie nr. NR 113010047772681, din 07/06/2018 emis de ANAF-18455;	
C5	A1
Se notează începerea urmării silite asupra imobilul de sub A1, pentru creanța de 795 lei	
1) <b>ANAF- DGRFP TIMISOARA- AJFP CARAȘ-SEVERIN</b> , CIF:9999999999999	
Somatie nr. NR 113010052252236, din 24/09/2019 emis de ANAF-18455;	
C6	A1
Se notează începerea urmării silite asupra imobilul de sub A1, pentru creanța de 70 lei	
1) <b>ANAF- DGRFP TIMISOARA- AJFP CARAȘ-SEVERIN</b> , CIF:9999999999999	
Somatie nr. NR 113010053007561, din 31/01/2020 emis de ANAF-18455;	
C7	A1
Se notează începerea urmării silite asupra imobilul de sub A1, pentru creanța de 1000 lei	
1) <b>ANAF- DGRFP TIMISOARA- AJFP CARAȘ-SEVERIN</b> , CIF:9999999999999	
Somatie nr. NR 113010053657078, din 01/02/2021 emis de ANAF-18455;	
C8	A1
Se notează începerea urmării silite asupra imobilul de sub A1, pentru creanța de 13519 lei	
1) <b>ANAF- DGRFP TIMISOARA- AJFP CARAȘ-SEVERIN</b> , CIF:9999999999999	
Somatie nr. NR 113010054760306, din 06/05/2021 emis de ANAF-18455;	
C9	A1
Se notează începerea urmării silite asupra imobilul de sub A1, pentru creanța de 798 lei	


Inscrieri privind dezmembramintele dreptului de proprietate, drepturi reale de garanție și sarcini	Referințe
1) ANAF- DGRFP TIMISOARA- AJFP CARAȘ-SEVERIN, CIF:9999999999999	
Somatie nr. NR 113010054941929, din 03/06/2021 emis de ANAF-18455;	
C10 Se notează începerea urmării silite asupra imobilul de sub A1, pentru creanța de 2966 lei	A1
1) ANAF- DGRFP TIMISOARA- AJFP CARAȘ-SEVERIN, CIF:9999999999999	

## Anexa Nr. 1 La Partea I

## Teren

Nr cadastral	Suprafața (mp)*	Observații / Referințe
35445	4.319	

\* Suprafața este determinată în planul de proiecție Stereo 70.



## Date referitoare la teren

Crt	Categorie folosință	Intra vilan	Suprafața (mp)	Tarla	Parcelă	Nr. topo	Observații / Referințe
1	arabil	NU	4.319	21	29	-	

## Lungime Segmente

1) Valorile lungimilor segmentelor sunt obținute din proiecție în plan.

Punct început	X / Y	Punct sfârșit	X / Y	Lungime segment (** (m)
1	342.860,993 294.717,871	2	342.860,395 294.710,564	7.331
2	342.860,395 294.710,564	3	343.448,469 294.674,0	589.21
3	343.448,469 294.674,0	4	343.448,97 294.681,314	7.331
4	343.448,97 294.681,314	1	342.860,993 294.717,871	589.112

\*\* Lungimile segmentelor sunt determinate în planul de proiecție Stereo 70 și sunt rotunjite la 1 milimetru.

**\*\*\* Distanţa dintre puncte este formată din segmente cumulate ce sunt mai mici decât valoarea 1 milimetru.**



**DATE DESPRE IMOBILUL NR. 4590**

Oficiul de Cadastru și Publicitate Imobiliară DOLJ  
Biroul de Cadastru și Publicitate Imobiliară Craiova

**A. Partea I. Descrierea imobilului**

TEREN Extravilan

Adresa: Jud. Dolj, T21,P29

Nr. Crt	Nr cadastral Nr. topografic	Suprafața* (mp)	Observații / Referințe
A1	31602	5.000	Sector cadastral:10 Teren neimprejmit;

**B. Partea II. Proprietari și acte**

Inscrieri privitoare la dreptul de proprietate și alte drepturi reale		Referințe
<b>155954 / 22/12/2014</b>		
Hotarare Judecatoreasca nr. Sentinta civila nr. 1179, din 25/06/2012 emis de JUDECATORIA CALAFAT (Dosar nr. 1444/201/2012);		
B1	Intabulare, drept de PROPRIETATE, dobandit prin Hotarare Judecatoreasca, cota actuala 1/1, cota initiala 1/1 1) SC EAST WAY SPEDITION SRL, CIF:13176107	A1
<b>148891 / 27/07/2020</b>		
Act Notarial nr. Contract de ipoteca imobiliara aut. nr.659, din 16/07/2020 emis de Marincas Eugen;		
B2	Se noteaza interdictiile de instrainare, grevare, inchiriere, dezmembrare, alipire, construire, demolare, restructurare si amenajare; 1) LIBRA INTERNET BANK SA, CIF:8119644	A1

**C. Partea III. SARCINI**


Inscrieri privind dezmembramintele dreptului de proprietate, drepturi reale de garanție și sarcini		Referințe
<b>148891 / 27/07/2020</b>		
Act Notarial nr. Contract de ipoteca imobiliara aut. nr.659, din 16/07/2020 emis de Marincas Eugen;		
C1	Intabulare, drept de IPOTECA, Valoare:8000000 RONsi celelalte obligatii aferente creditului; 1) LIBRA INTERNET BANK SA, CIF:8119644	A1

## Anexa Nr. 1 La Partea I

## Teren

Nr cadastral	Suprafața (mp)*	Observații / Referințe
31602	5.000	

\* Suprafața este determinată în planul de proiecție Stereo 70.



## Date referitoare la teren

Crt	Categorie folosință	Intra vilan	Suprafața (mp)	Tarla	Parcelă	Nr. topo	Observații / Referințe
1	arabil	NU	5.000	21	29	-	

## Lungime Segmente

1) Valorile lungimilor segmentelor sunt obținute din proiecție în plan.

Punct început	X / Y	Punct sfârșit	X / Y	Lungime segment (** (m)
1	343.448,469 294.674,0	2	342.860,395 294.710,564	589.21
2	342.860,395 294.710,564	3	342.859,703 294.702,105	8.487
3	342.859,703 294.702,105	4	343.447,888 294.665,535	589.321
4	343.447,888 294.665,535	1	343.448,469 294.674,0	8.485

\*\* Lungimile segmentelor sunt determinate în planul de proiecție Stereo 70 și sunt rotunjite la 1 milimetru.

**\*\*\* Distanţa dintre puncte este formată din segmente cumulate ce sunt mai mici decât valoarea 1 milimetru.**



**DATE DESPRE IMOBILUL NR. 4591**

Oficiul de Cadastru și Publicitate Imobiliară DOLJ  
Biroul de Cadastru și Publicitate Imobiliară Craiova

**A. Partea I. Descrierea imobilului**

TEREN Extravilan

Adresa: Jud. Dolj, T21,P30

Nr. Crt	Nr cadastral Nr. topografic	Suprafața* (mp)	Observații / Referințe
A1		10.000	Sector cadastral:10 Teren neimprejmuit;

**B. Partea II. Proprietari și acte**

Inscrieri privitoare la dreptul de proprietate și alte drepturi reale		Referințe
/		
Act Administrativ nr. TDP190-58803, din 19/07/1993 emis de CJSAPT DOLJ;		
B1	Intabulare, drept de PROPRIETATE, dobandit prin Reconstituire, cota actuala 1/1, cota initiala 1/1 1) SEBEȘANU R VIRGINIA 2) IANCU I ILIE	A1

**C. Partea III. SARCINI .**


Inscrieri privind dezmembramintele dreptului de proprietate, drepturi reale de garanție și sarcini	Referințe
NU SUNT	

## Anexa Nr. 1 La Partea I

## Teren

Nr cadastral	Suprafața (mp)*	Observații / Referințe
	10.000	

\* Suprafața este determinată în planul de proiecție Stereo 70.



## Date referitoare la teren

Crt	Categorie folosință	Intravilan	Suprafața (mp)	Tarla	Parcelă	Nr. topo	Observații / Referințe
1	arabil	NU	10.000	21	30	-	

## Lungime Segmente

1) Valorile lungimilor segmentelor sunt obținute din proiecție în plan.

Punct început	X / Y	Punct sfârșit	X / Y	Lungime segment (** (m)
1	342.859,703 294.702,105	2	342.858,318 294.685,193	16.969
2	342.858,318 294.685,193	3	343.446,727 294.648,609	589.545
3	343.446,727 294.648,609	4	343.447,888 294.665,535	16.966
4	343.447,888 294.665,535	1	342.859,703 294.702,105	589.321

\*\* Lungimile segmentelor sunt determinate în planul de proiecție Stereo 70 și sunt rotunjite la 1 milimetru.

**\*\*\* Distanţa dintre puncte este formată din segmente cumulate ce sunt mai mici decât valoarea 1 milimetru.**





**DATE DESPRE IMOBILUL NR. 4592**

Oficiul de Cadastru și Publicitate Imobiliară DOLJ  
Biroul de Cadastru și Publicitate Imobiliară Craiova

**A. Partea I. Descrierea imobilului**

TEREN Extravilan

Adresa: Jud. Dolj, T21,P31

Nr. Crt	Nr cadastral Nr. topografic	Suprafața* (mp)	Observații / Referințe
A1	31604	50.000	Sector cadastral:10 Teren neimprejmit;

**B. Partea II. Proprietari și acte**

Inscrieri privitoare la dreptul de proprietate și alte drepturi reale		Referințe
<b>129558 / 21/10/2015</b>		
Act Administrativ nr. TDP 179-58803, din 19/07/1993 emis de CJ DOLJ (CM nr. 142/11-09-2013 emis de BNP STEFANESCU FLORIANA);		
B1	Intabulare, drept de PROPRIETATE, dobandit prin Succesiune, cota actuala 3/8, cota initiala 3/8 1) <b>BOBOSILA ELENA</b>	A1
B2	Intabulare, drept de PROPRIETATE, dobandit prin Succesiune, cota actuala 3/8, cota initiala 3/8 1) <b>BACALIS VERONICA</b>	A1
<b>7178 / 21/01/2016</b>		
Act Notarial nr. CVC AUT NR.73, din 21/01/2016 emis de NP Marta Elena Daniela;		
B3	Intabulare, drept de PROPRIETATE, dobandit prin Conventie, cota actuala 2/8, cota initiala 2/8 1) <b>BOBOSILA ELENA</b>	A1

**C. Partea III. SARCINI .**

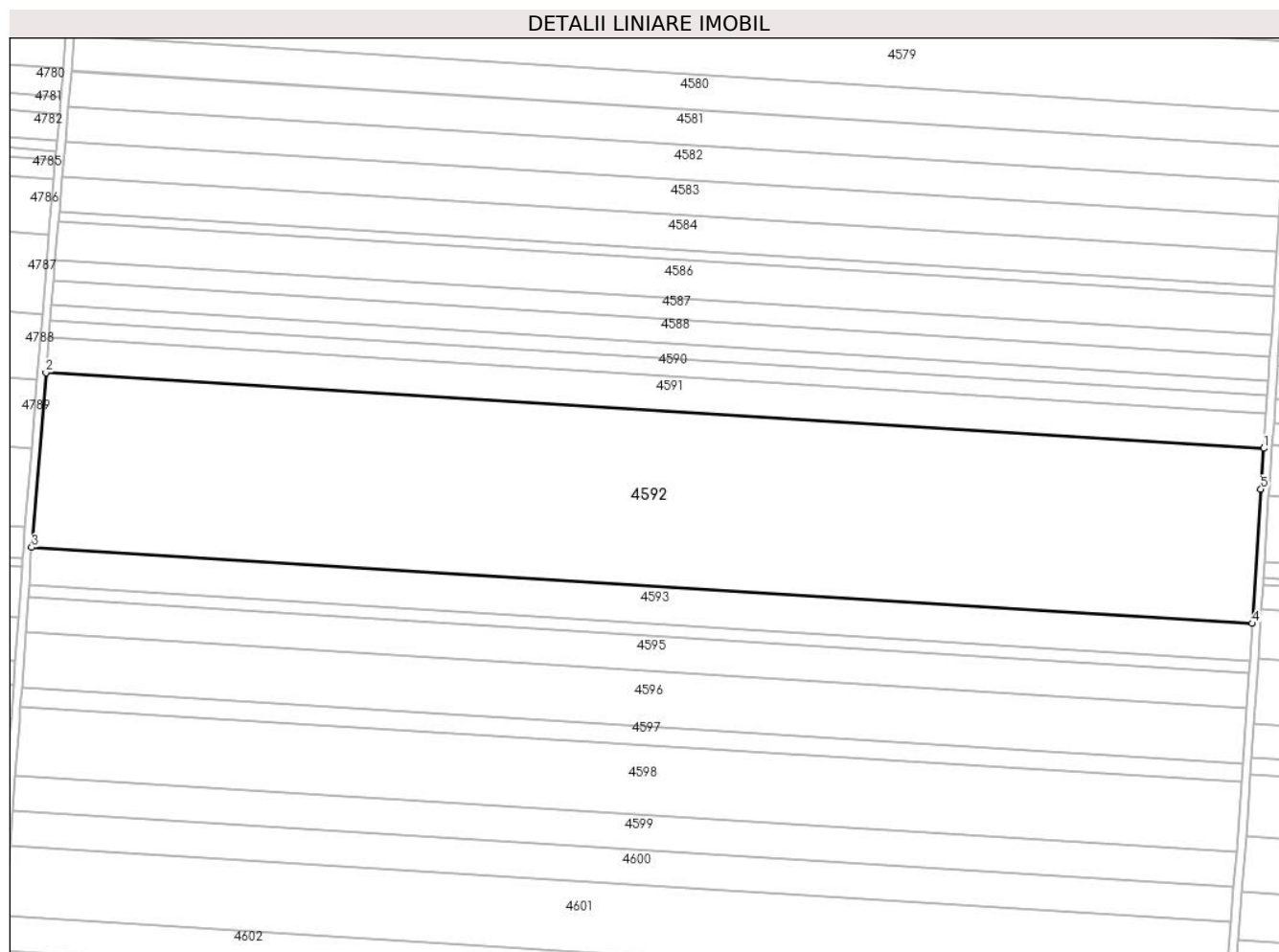
Inscrieri privind dezmembramintele dreptului de proprietate, drepturi reale de garanție și sarcini	Referințe
NU SUNT	

## Anexa Nr. 1 La Partea I

## Teren

Nr cadastral	Suprafața (mp)*	Observații / Referințe
31604	50.000	

\* Suprafața este determinată în planul de proiecție Stereo 70.



## Date referitoare la teren

Crt	Categorie folosință	Intravilan	Suprafața (mp)	Tarla	Parcelă	Nr. topo	Observații / Referințe
1	arabil	NU	50.000	21	31	-	

## Lungime Segmente

1) Valorile lungimilor segmentelor sunt obținute din proiecție în plan.

Punct început	X / Y	Punct sfârșit	X / Y	Lungime segment (** (m)
1	343.446,727 294.648,609	2	342.858,318 294.685,193	589.545
2	342.858,318 294.685,193	3	342.851,406 294.600,74	84.735
3	342.851,406 294.600,74	4	343.441,148 294.564,073	590.881
4	343.441,148 294.564,073	5	343.445,373 294.628,859	64.924
5	343.445,373 294.628,859	1	343.446,727 294.648,609	19.796

**\*\* Lungimile segmentelor sunt determinate în planul de proiecție Stereo 70 și sunt rotunjite la 1 milimetru.**

**\*\*\* Distanța dintre puncte este formată din segmente cumulate ce sunt mai mici decât valoarea 1 milimetru.**



**DATE DESPRE IMOBILUL NR. 4593**

Oficiul de Cadastru și Publicitate Imobiliară DOLJ  
Biroul de Cadastru și Publicitate Imobiliară Craiova

**A. Partea I. Descrierea imobilului**

TEREN Extravilan

Adresa: Jud. Dolj, T21,P32

Nr. Crt	Nr cadastral Nr. topografic	Suprafața* (mp)	Observații / Referințe
A1		10.600	Sector cadastral:10 Teren neimprejmuit;

**B. Partea II. Proprietari și acte**

Inscrieri privitoare la dreptul de proprietate și alte drepturi reale		Referințe
/		
Act Administrativ nr. TDP231-58801, din 05/08/1993 emis de CJSAPT DOLJ;		
B1	Intabulare, drept de PROPRIETATE, dobandit prin Reconstituire, cota actuala 1/1, cota initiala 1/1 1) PLOSCĂ E CAROLINA	A1

**C. Partea III. SARCINI .**

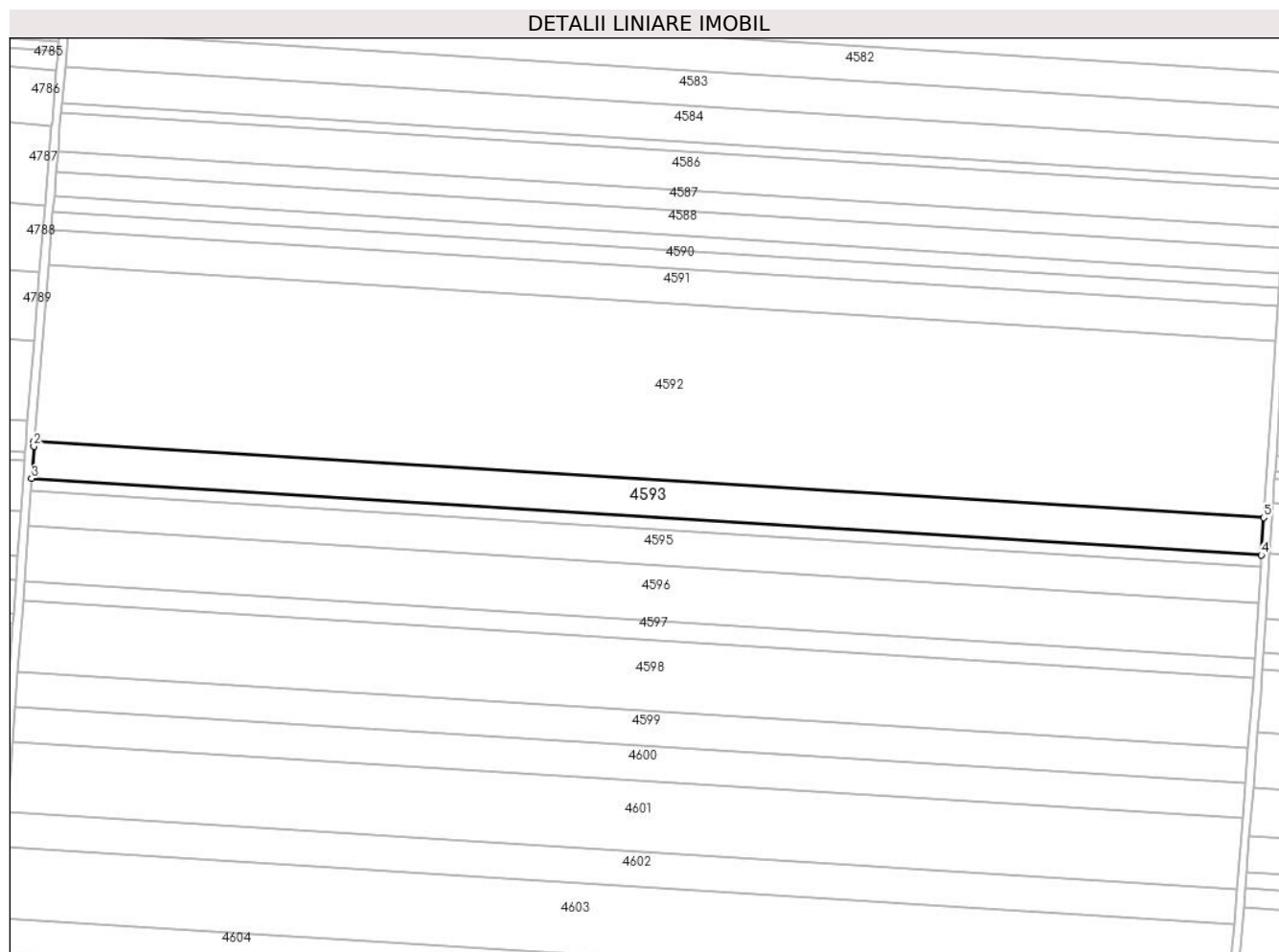
Inscrieri privind dezmembramintele dreptului de proprietate, drepturi reale de garanție și sarcini	Referințe
NU SUNT	

## Anexa Nr. 1 La Partea I

## Teren

Nr cadastral	Suprafața (mp)*	Observații / Referințe
	10.600	

\* Suprafața este determinată în planul de proiecție Stereo 70.



## Date referitoare la teren

Crt	Categorie folosință	Intravilan	Suprafața (mp)	Tarla	Parcelă	Nr. topo	Observații / Referințe
1	arabil	NU	10.600	21	32	-	

## Lungime Segmente

1) Valorile lungimilor segmentelor sunt obținute din proiecție în plan.

Punct început	X / Y	Punct sfârșit	X / Y	Lungime segment (** (m)
1	342.851,406 294.600,74	2	342.851,207 294.598,309	2.439
2	342.851,207 294.598,309	3	342.850,122 294.582,848	15.499
3	342.850,122 294.582,848	4	343.439,981 294.546,174	590.998
4	343.439,981 294.546,174	5	343.441,148 294.564,073	17.937
5	343.441,148 294.564,073	1	342.851,406 294.600,74	590.881

**\*\* Lungimile segmentelor sunt determinate în planul de proiecție Stereo 70 și sunt rotunjite la 1 milimetru.**

**\*\*\* Distanța dintre puncte este formată din segmente cumulate ce sunt mai mici decât valoarea 1 milimetru.**





**DATE DESPRE IMOBILUL NR. 4594**

Oficiul de Cadastru și Publicitate Imobiliară DOLJ  
Biroul de Cadastru și Publicitate Imobiliară Craiova

**A. Partea I. Descrierea imobilului**

TEREN Extravilan

Adresa: Jud. Dolj, T21, P33

Nr. Crt	Nr cadastral Nr. topografic	Suprafața* (mp)	Observații / Referințe
A1	31606	3.541	Sector cadastral:10 Teren neimprejmuit;

**B. Partea II. Proprietari și acte**

Inscrieri privitoare la dreptul de proprietate și alte drepturi reale		Referințe
<b>277737 / 19/11/2021</b>		
Act Administrativ nr. TDP NR.878-59058, din 03/03/1994 emis de CJ DOLJ , CM nr. 268/11.09.2018 NP Budiana I R;		
B1	Intabulare, drept de PROPRIETATE, dobandit prin Succesiune, cota actuala 1/1, cota initiala 1/1 1) <b>PLOSCA IANCU</b> <i>OBSERVATII: def. Plosca Ilie</i>	A1

**C. Partea III. SARCINI .**


Inscrieri privind dezmembramintele dreptului de proprietate, drepturi reale de garanție și sarcini	Referințe
NU SUNT	

## Anexa Nr. 1 La Partea I

## Teren

Nr cadastral	Suprafața (mp)*	Observații / Referințe
31606	3.541	

\* Suprafața este determinată în planul de proiecție Stereo 70.



## Date referitoare la teren

Crt	Categorie folosință	Intra vilan	Suprafața (mp)	Tarla	Parcelă	Nr. topo	Observații / Referințe
33	arabil	NU	3.541	21	33	-	

## Lungime Segmente

1) Valorile lungimilor segmentelor sunt obținute din proiecție în plan.

Punct început	X / Y	Punct sfârșit	X / Y	Lungime segment (** (m)
1	342.850,122 294.582,848	2	342.849,702 294.576,871	5.992
2	342.849,702 294.576,871	3	343.439,591 294.540,195	591.028
3	343.439,591 294.540,195	4	343.439,981 294.546,174	5.992
4	343.439,981 294.546,174	1	342.850,122 294.582,848	590.998

\*\* Lungimile segmentelor sunt determinate în planul de proiecție Stereo 70 și sunt rotunjite la 1 milimetru.

**\*\*\* Distanţa dintre puncte este formată din segmente cumulate ce sunt mai mici decât valoarea 1 milimetru.**



**DATE DESPRE IMOBILUL NR. 4595**

Oficiul de Cadastru și Publicitate Imobiliară DOLJ  
Biroul de Cadastru și Publicitate Imobiliară Craiova

**A. Partea I. Descrierea imobilului**

TEREN Extravilan

Adresa: Jud. Dolj, T21,P34

Nr. Crt	Nr cadastral Nr. topografic	Suprafața* (mp)	Observații / Referințe
A1	31607	10.000	Sector cadastral:10 Teren neimprejmuit;

**B. Partea II. Proprietari și acte**

Inscrieri privitoare la dreptul de proprietate și alte drepturi reale	Referințe
<b>118796 / 18/06/2020</b>	
Act Administrativ nr. TDP nr.243-58801, din 05/08/1993 emis de Comisia Judeteana Dolj;	
B1	A1
Intabulare, drept de PROPRIETATE, dobandit prin Reconstituire, cota actuala 1/1, cota initiala 1/1	
1) DROCAȘ OLGA	

**C. Partea III. SARCINI .**

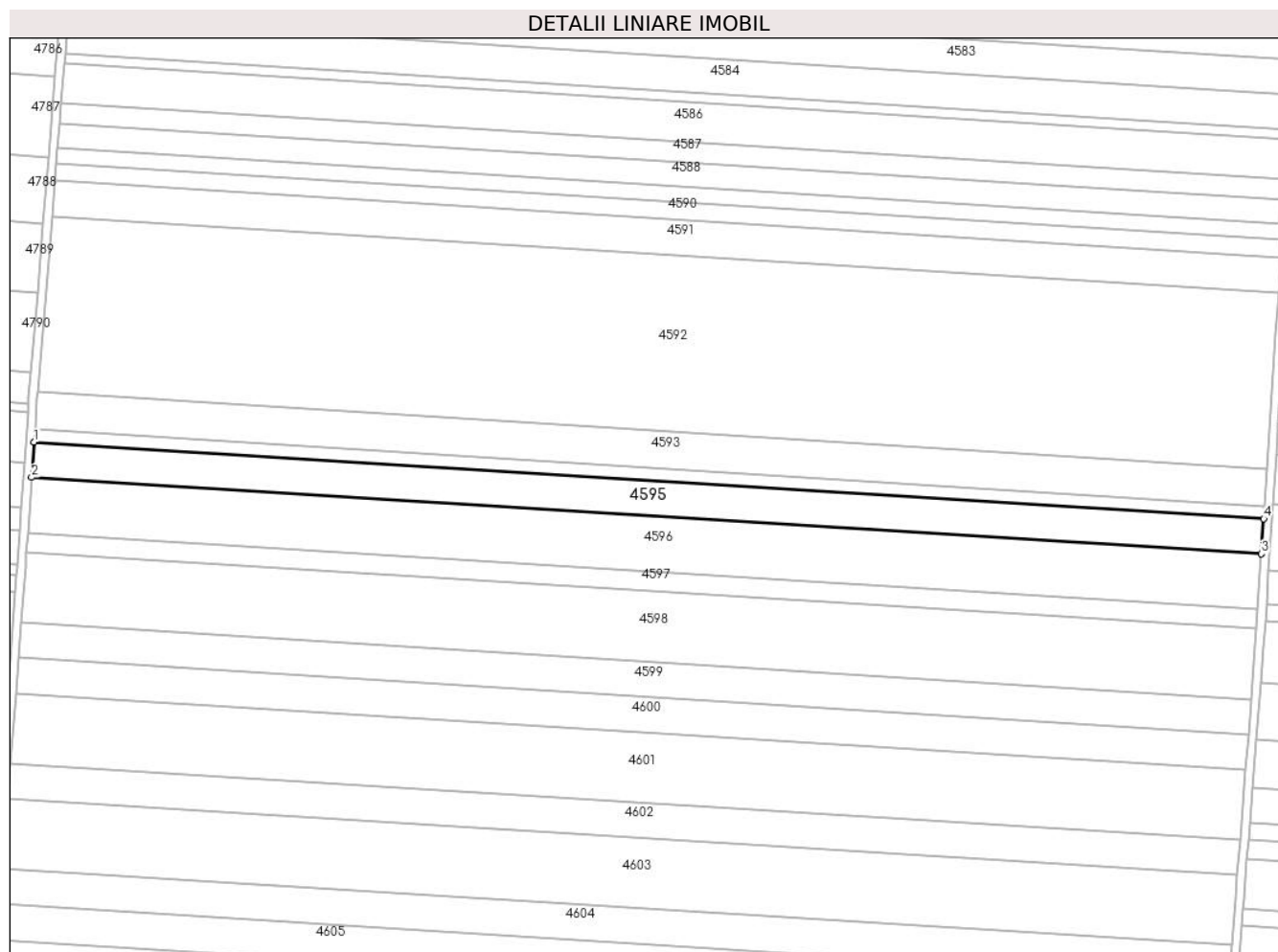
Inscrieri privind dezmembramintele dreptului de proprietate, drepturi reale de garanție și sarcini	Referințe
NU SUNT	

## Anexa Nr. 1 La Partea I

## Teren

Nr cadastral	Suprafața (mp)*	Observații / Referințe
31607	10.000	

\* Suprafața este determinată în planul de proiecție Stereo 70.



## Date referitoare la teren

Crt	Categorie folosință	Intra vilan	Suprafața (mp)	Tarla	Parcelă	Nr. topo	Observații / Referințe
1	arabil	NU	10.000	21	34	-	

## Lungime Segmente

1) Valorile lungimilor segmentelor sunt obținute din proiecție în plan.

Punct început	X / Y	Punct sfârșit	X / Y	Lungime segment (** (m)
1	342.849,702 294.576,871	2	342.848,517 294.559,994	16.919
2	342.848,517 294.559,994	3	343.438,49 294.523,312	591.112
3	343.438,49 294.523,312	4	343.439,591 294.540,195	16.919
4	343.439,591 294.540,195	1	342.849,702 294.576,871	591.028

\*\* Lungimile segmentelor sunt determinate în planul de proiecție Stereo 70 și sunt rotunjite la 1 milimetru.

**\*\*\* Distanţa dintre puncte este formată din segmente cumulate ce sunt mai mici decât valoarea 1 milimetru.**





**DATE DESPRE IMOBILUL NR. 4596**

Oficiul de Cadastru și Publicitate Imobiliară DOLJ  
Biroul de Cadastru și Publicitate Imobiliară Craiova

**A. Partea I. Descrierea imobilului**

TEREN Extravilan

Adresa: Jud. Dolj, T21,P35

Nr. Crt	Nr cadastral Nr. topografic	Suprafața* (mp)	Observații / Referințe
A1		15.796	Sector cadastral:10 Teren neimprejmuit;

**B. Partea II. Proprietari și acte**

Inscrieri privitoare la dreptul de proprietate și alte drepturi reale		Referințe
/		
Act Administrativ nr. TDP832-59058, din 07/03/1994 emis de CJSAPT DOLJ;		
B1	Intabulare, drept de PROPRIETATE, dobandit prin Reconstituire, cota actuala 1/1, cota initiala 1/1 1) <b>MARCU V GHEORGHE</b>	A1

**C. Partea III. SARCINI .**


Inscrieri privind dezmembramintele dreptului de proprietate, drepturi reale de garanție și sarcini	Referințe
NU SUNT	

## Anexa Nr. 1 La Partea I

## Teren

Nr cadastral	Suprafața (mp)*	Observații / Referințe
	15.796	

\* Suprafața este determinată în planul de proiecție Stereo 70.



## Date referitoare la teren

Crt	Categorie folosință	Intra vilan	Suprafața (mp)	Tarla	Parcelă	Nr. topo	Observații / Referințe
1	arabil	NU	15.796	21	35	-	

## Lungime Segmente

1) Valorile lungimilor segmentelor sunt obținute din proiecție în plan.

Punct început	X / Y	Punct sfârșit	X / Y	Lungime segment (** (m)
1	342.848,517 294.559,994	2	342.846,645 294.533,339	26.721
2	342.846,645 294.533,339	3	343.436,751 294.496,649	591.246
3	343.436,751 294.496,649	4	343.438,49 294.523,312	26.72
4	343.438,49 294.523,312	1	342.848,517 294.559,994	591.112

\*\* Lungimile segmentelor sunt determinate în planul de proiecție Stereo 70 și sunt rotunjite la 1 milimetru.

**\*\*\* Distanţa dintre puncte este formată din segmente cumulate ce sunt mai mici decât valoarea 1 milimetru.**



**DATE DESPRE IMOBILUL NR. 4597**

Oficiul de Cadastru și Publicitate Imobiliară DOLJ  
Biroul de Cadastru și Publicitate Imobiliară Craiova

**A. Partea I. Descrierea imobilului**

TEREN Extravilan

Adresa: Jud. Dolj, T21,P36

Nr. Crt	Nr cadastral Nr. topografic	Suprafața* (mp)	Observații / Referințe
A1	31609	5.500	Sector cadastral:10 Teren neimprejmuit;

**B. Partea II. Proprietari și acte**

Inscrieri privitoare la dreptul de proprietate și alte drepturi reale	Referințe
<b>12337 / 01/02/2016</b>	
Act Notarial nr. contract de donatie nr 91, din 28/01/2016 emis de BNP BUDIANA IONUT RAZVAN;	
B1	A1
Intabulare, drept de PROPRIETATE, dobandit prin Conventie, cota actuala 1/1, cota initiala 1/1	
1) UTA PETRE	

**C. Partea III. SARCINI .**


Inscrieri privind dezmembramintele dreptului de proprietate, drepturi reale de garanție și sarcini	Referințe
NU SUNT	

## Anexa Nr. 1 La Partea I

## Teren

Nr cadastral	Suprafața (mp)*	Observații / Referințe
31609	5.500	

\* Suprafața este determinată în planul de proiecție Stereo 70.



## Date referitoare la teren

Crt	Categorie folosință	Intra vilan	Suprafața (mp)	Tarla	Parcelă	Nr. topo	Observații / Referințe
1	arabil	NU	5.500	21	36	-	

## Lungime Segmente

1) Valorile lungimilor segmentelor sunt obținute din proiecție în plan.

Punct început	X / Y	Punct sfârșit	X / Y	Lungime segment (** (m)
1	342.846,645 294.533,339	2	342.845,994 294.524,06	9.302
2	342.845,994 294.524,06	3	343.436,146 294.487,367	591.292
3	343.436,146 294.487,367	4	343.436,751 294.496,649	9.302
4	343.436,751 294.496,649	1	342.846,645 294.533,339	591.246

\*\* Lungimile segmentelor sunt determinate în planul de proiecție Stereo 70 și sunt rotunjite la 1 milimetru.

**\*\*\* Distanţa dintre puncte este formată din segmente cumulate ce sunt mai mici decât valoarea 1 milimetru.**





**DATE DESPRE IMOBILUL NR. 4598**

Oficiul de Cadastru și Publicitate Imobiliară DOLJ  
Biroul de Cadastru și Publicitate Imobiliară Craiova

**A. Partea I. Descrierea imobilului**

TEREN Extravilan

Adresa: Jud. Dolj, T21,P37

Nr. Crt	Nr cadastral Nr. topografic	Suprafața* (mp)	Observații / Referințe
A1		20.000	Sector cadastral:10 Teren neimprejmuit;

**B. Partea II. Proprietari și acte**

Inscrieri privitoare la dreptul de proprietate și alte drepturi reale		Referințe
/		
Act Administrativ nr. TDP246-58801, din 05/08/1993 emis de CJSAPT DOLJ;		
B1	Intabulare, drept de PROPRIETATE, dobandit prin Reconstituire, cota actuala 1/1, cota initiala 1/1 1) BĂILEȘTEANU G FLOAREA	A1

**C. Partea III. SARCINI .**

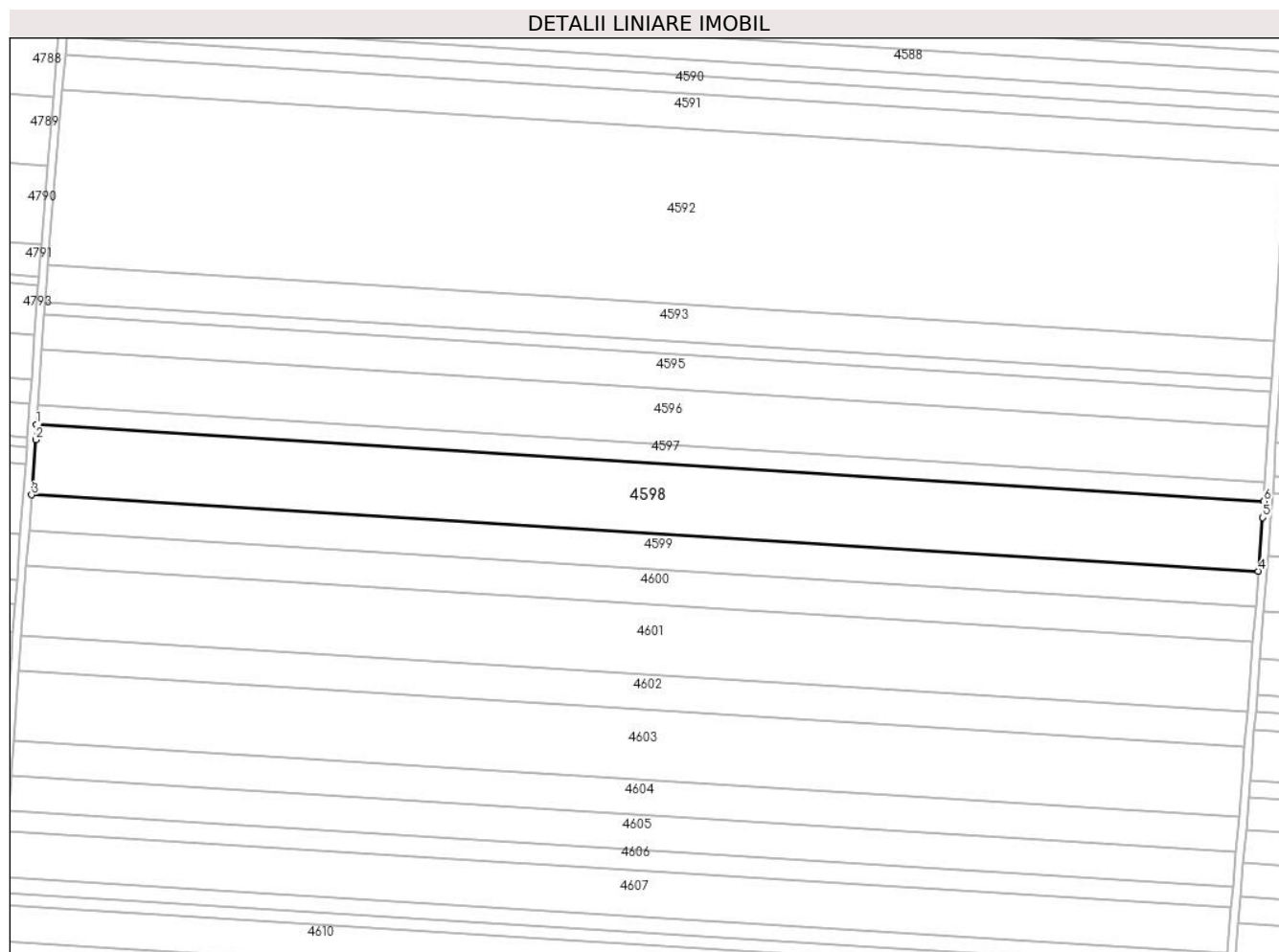
Inscrieri privind dezmembramintele dreptului de proprietate, drepturi reale de garanție și sarcini	Referințe
NU SUNT	

## Anexa Nr. 1 La Partea I

## Teren

Nr cadastral	Suprafața (mp)*	Observații / Referințe
	20.000	

\* Suprafața este determinată în planul de proiecție Stereo 70.



## Date referitoare la teren

Crt	Categorie folosință	Intravilan	Suprafața (mp)	Tarla	Parcelă	Nr. topo	Observații / Referințe
1	arabil	NU	20.000	21	37	-	

## Lungime Segmente

1) Valorile lungimilor segmentelor sunt obținute din proiecție în plan.

Punct început	X / Y	Punct sfârșit	X / Y	Lungime segment (** (m)
1	342.845,994 294.524,06	2	342.845,491 294.516,9	7.178
2	342.845,491 294.516,9	3	342.843,525 294.490,323	26.65
3	342.843,525 294.490,323	4	343.433,592 294.453,636	591.206
4	343.433,592 294.453,636	5	343.435,63 294.479,465	25.909
5	343.435,63 294.479,465	6	343.436,146 294.487,367	7.919

Punct început	X / Y	Punct sfârșit	X / Y	Lungime segment (** (m)
6	343.436,146 294.487,367	1	342.845,994 294.524,06	591.292

\*\* Lungimile segmentelor sunt determinate în planul de proiecție Stereo 70 și sunt rotunjite la 1 milimetru.

\*\*\* Distanța dintre puncte este formată din segmente cumulate ce sunt mai mici decât valoarea 1 milimetru.



**DATE DESPRE IMOBILUL NR. 4599**

Oficiul de Cadastru și Publicitate Imobiliară DOLJ  
Biroul de Cadastru și Publicitate Imobiliară Craiova

**A. Partea I. Descrierea imobilului**

TEREN Extravilan

Adresa: Jud. Dolj, T21,P38

Nr. Crt	Nr cadastral Nr. topografic	Suprafața* (mp)	Observații / Referințe
A1		10.000	Sector cadastral:10 Teren neimprejmuit;

**B. Partea II. Proprietari și acte**

Inscrieri privitoare la dreptul de proprietate și alte drepturi reale		Referințe
/		
Act Administrativ nr. TDP459-59023, din 18/11/1993 emis de CJSAPT DOLJ;		
B1	Intabulare, drept de PROPRIETATE, dobandit prin Reconstituire, cota actuala 1/1, cota initiala 1/1 1) CHEMERILĂ C ELENA	A1

**C. Partea III. SARCINI .**

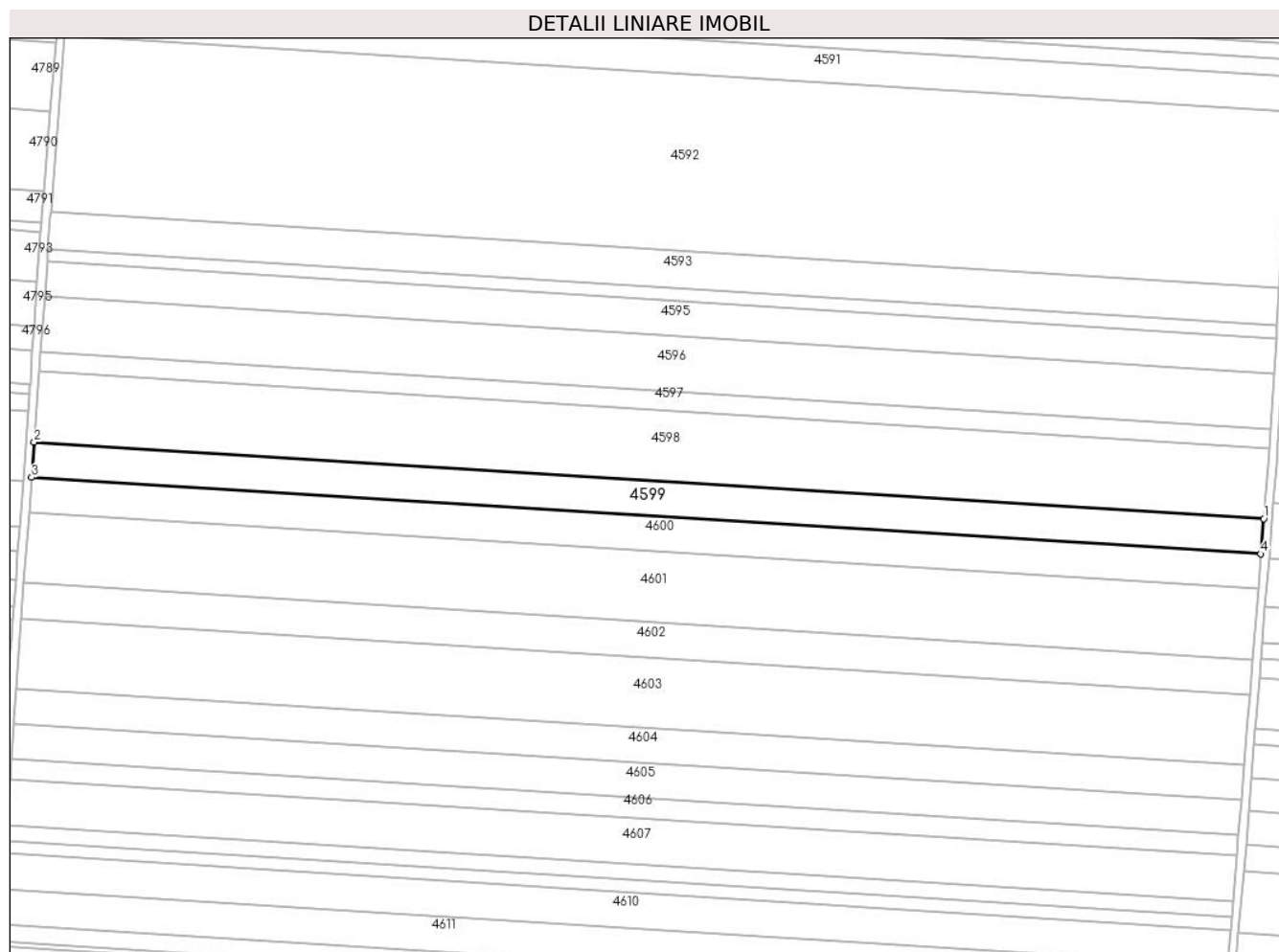
Inscrieri privind dezmembramintele dreptului de proprietate, drepturi reale de garanție și sarcini	Referințe
NU SUNT	

## Anexa Nr. 1 La Partea I

## Teren

Nr cadastral	Suprafața (mp)*	Observații / Referințe
	10.000	

\* Suprafața este determinată în planul de proiecție Stereo 70.



## Date referitoare la teren

Crt	Categorie folosință	Intravilan	Suprafața (mp)	Tarla	Parcelă	Nr. topo	Observații / Referințe
1	arabil	NU	10.000	21	38	-	

## Lungime Segmente

1) Valorile lungimilor segmentelor sunt obținute din proiecție în plan.

Punct început	X / Y	Punct sfârșit	X / Y	Lungime segment (** (m)
1	343.433,592 294.453,636	2	342.843,525 294.490,323	591.206
2	342.843,525 294.490,323	3	342.842,277 294.473,452	16.917
3	342.842,277 294.473,452	4	343.432,261 294.436,77	591.123
4	343.432,261 294.436,77	1	343.433,592 294.453,636	16.918

\*\* Lungimile segmentelor sunt determinate în planul de proiecție Stereo 70 și sunt rotunjite la 1 milimetru.

**\*\*\* Distanţa dintre puncte este formată din segmente cumulate ce sunt mai mici decât valoarea 1 milimetru.**





**DATE DESPRE IMOBILUL NR. 4600**

Oficiul de Cadastru și Publicitate Imobiliară DOLJ  
Biroul de Cadastru și Publicitate Imobiliară Craiova

**A. Partea I. Descrierea imobilului**

TEREN Extravilan

Adresa: Jud. Dolj, T21,P39

Nr. Crt	Nr cadastral Nr. topografic	Suprafața* (mp)	Observații / Referințe
A1	31612	10.000	Sector cadastral:10 Teren neimprejmuit;

**B. Partea II. Proprietari și acte**

Inscrieri privitoare la dreptul de proprietate și alte drepturi reale		Referințe
<b>7527 / 23/01/2014</b>		
Act Notarial nr. CVC aut nr 147, din 23/01/2014 emis de BNP STOENESCU FLOREA;		
B1	Intabulare, drept de PROPRIETATE, dobandit prin Conventie, cota actuala 1/2, cota initiala 1/1 1) <b>CHILOM LENUTA</b>	A1
<b>249179 / 14/10/2021</b>		
Act Notarial nr. CM nr. 358/14.10.2021, din 14/10/2021 emis de Stoenescu Florea;		
B2	Intabulare, drept de PROPRIETATE, dobandit prin Succesiune, cota actuala 1/4, cota initiala 1/4 1) <b>CHILOM SORIN-ALEXANDRU</b>	A1
B3	Intabulare, drept de PROPRIETATE, dobandit prin Succesiune, cota actuala 1/4, cota initiala 1/4 1) <b>BULBUC MARINELA-MARIOARA</b>	A1

**C. Partea III. SARCINI .**

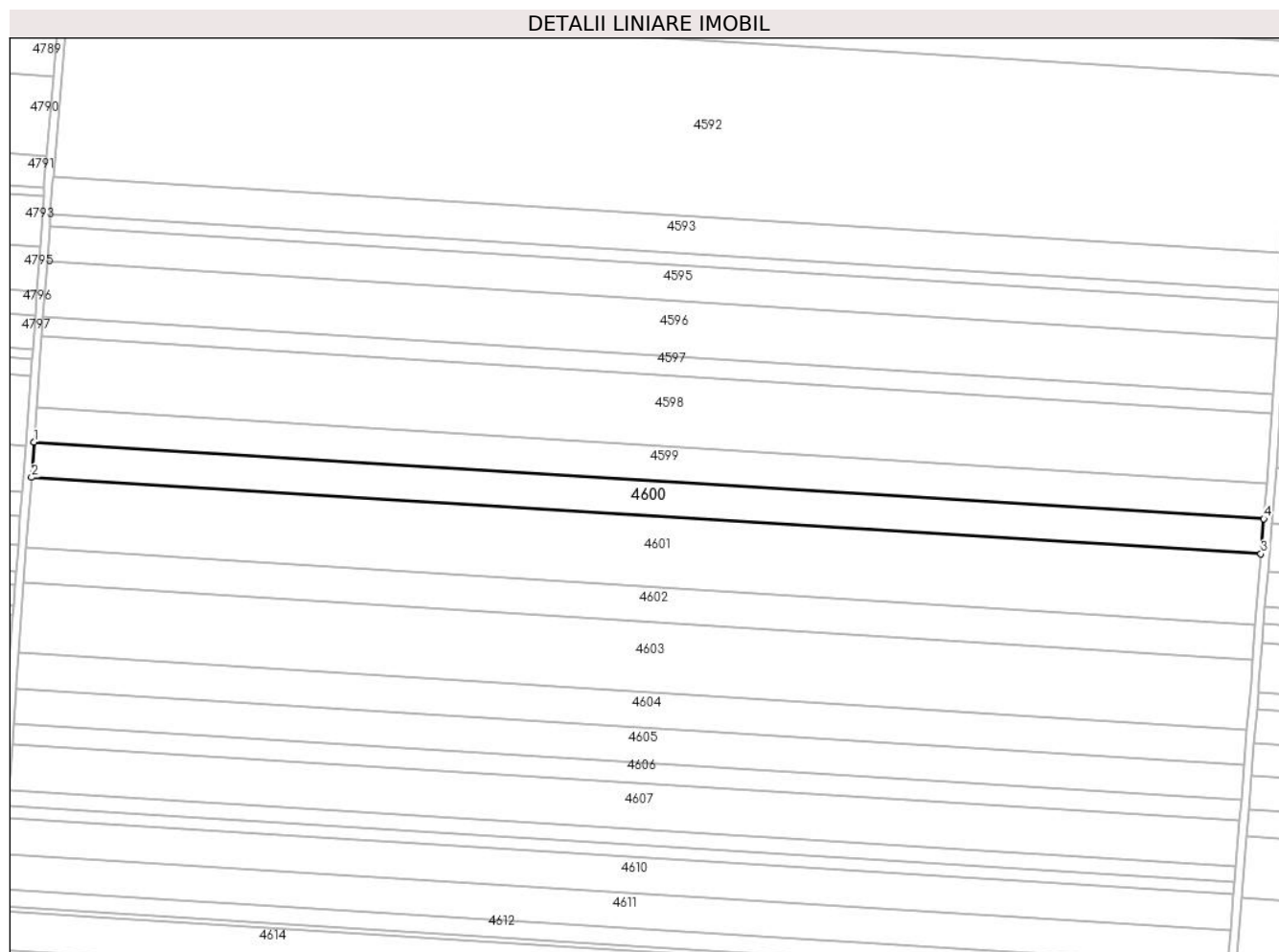
Inscrieri privind dezmembramintele dreptului de proprietate, drepturi reale de garanție și sarcini	Referințe
NU SUNT	

## Anexa Nr. 1 La Partea I

## Teren

Nr cadastral	Suprafața (mp)*	Observații / Referințe
31612	10.000	

\* Suprafața este determinată în planul de proiecție Stereo 70.



## Date referitoare la teren

Crt	Categorie folosință	Intravilan	Suprafața (mp)	Tarla	Parcelă	Nr. topo	Observații / Referințe
1	arabil	NU	10.000	21	39	-	

## Lungime Segmente

1) Valorile lungimilor segmentelor sunt obținute din proiecție în plan.

Punct început	X / Y	Punct sfârșit	X / Y	Lungime segment (** (m)
1	342.842,277 294.473,452	2	342.841,029 294.456,579	16.919
2	342.841,029 294.456,579	3	343.430,93 294.419,902	591.04
3	343.430,93 294.419,902	4	343.432,261 294.436,77	16.92
4	343.432,261 294.436,77	1	342.842,277 294.473,452	591.123

\*\* Lungimile segmentelor sunt determinate în planul de proiecție Stereo 70 și sunt rotunjite la 1 milimetru.

**\*\*\* Distanţa dintre puncte este formată din segmente cumulate ce sunt mai mici decât valoarea 1 milimetru.**



**DATE DESPRE IMOBILUL NR. 4601**

Oficiul de Cadastru și Publicitate Imobiliară DOLJ  
Biroul de Cadastru și Publicitate Imobiliară Craiova

**A. Partea I. Descrierea imobilului**

TEREN Extravilan

Adresa: Jud. Dolj, T21,P40

Nr. Crt	Nr cadastral Nr. topografic	Suprafața* (mp)	Observații / Referințe
A1	31613	20.010	Sector cadastral:10 Teren neimprejmuit;

**B. Partea II. Proprietari și acte**

Inscrieri privitoare la dreptul de proprietate și alte drepturi reale	Referințe
<b>121791 / 19/06/2020</b>	
Act Notarial nr. Contract de vanzare Aut nr 1018, din 18/06/2020 emis de NP Diaconescu Gelu Emilian;	
B1	A1
Intabulare, drept de PROPRIETATE, dobandit prin Conventie, cota actuala 1/1, cota initiala 1/1	
1) SC AGRO NICOSER SRL, CIF:18787080	

**C. Partea III. SARCINI .**

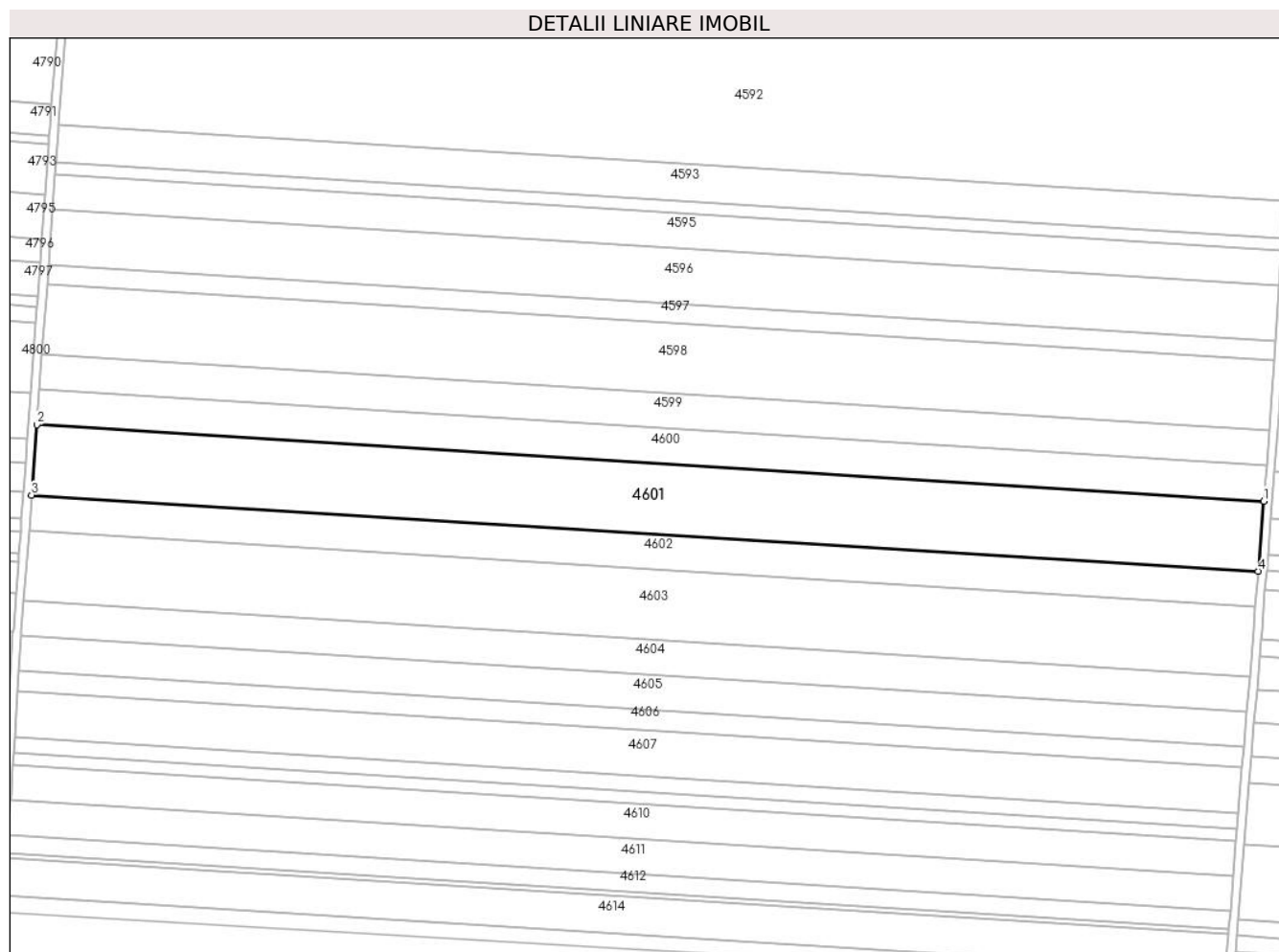
Inscrieri privind dezmembramintele dreptului de proprietate, drepturi reale de garanție și sarcini	Referințe
NU SUNT	

## Anexa Nr. 1 La Partea I

## Teren

Nr cadastral	Suprafața (mp)*	Observații / Referințe
31613	20.010	

\* Suprafața este determinată în planul de proiecție Stereo 70.



## Date referitoare la teren

Crt	Categorie folosință	Intra vilan	Suprafața (mp)	Tarla	Parcelă	Nr. topo	Observații / Referințe
1	arabil	NU	20.010	21	40	-	

## Lungime Segmente

1) Valorile lungimilor segmentelor sunt obținute din proiecție în plan.

Punct început	X / Y	Punct sfârșit	X / Y	Lungime segment (** (m)
1	343.430,93 294.419,902	2	342.841,029 294.456,579	591.04
2	342.841,029 294.456,579	3	342.838,532 294.422,808	33.863
3	342.838,532 294.422,808	4	343.428,266 294.386,142	590.873
4	343.428,266 294.386,142	1	343.430,93 294.419,902	33.865

\*\* Lungimile segmentelor sunt determinate în planul de proiecție Stereo 70 și sunt rotunjite la 1 milimetru.

**\*\*\* Distanţa dintre puncte este formată din segmente cumulate ce sunt mai mici decât valoarea 1 milimetru.**





**DATE DESPRE IMOBILUL NR. 4602**

Oficiul de Cadastru și Publicitate Imobiliară DOLJ  
Biroul de Cadastru și Publicitate Imobiliară Craiova

**A. Partea I. Descrierea imobilului**

TEREN Extravilan

Adresa: Jud. Dolj, T21,P42

Nr. Crt	Nr cadastral Nr. topografic	Suprafața* (mp)	Observații / Referințe
A1		10.000	Sector cadastral:10 Teren neimprejmuit;

**B. Partea II. Proprietari și acte**

Inscrieri privitoare la dreptul de proprietate și alte drepturi reale		Referințe
/		
Act Notarial nr. CM 141, din 11/04/2007 emis de BNP Stoenescu Florea;		
B1	Intabulare, drept de PROPRIETATE, dobandit prin Succesiune, cota actuala 1/2, cota initiala 1/2 1) UTA VASILE	A1
B2	Intabulare, drept de PROPRIETATE, dobandit prin Succesiune, cota actuala 1/2, cota initiala 1/2 1) UTA MARIOARA	A1

**C. Partea III. SARCINI .**

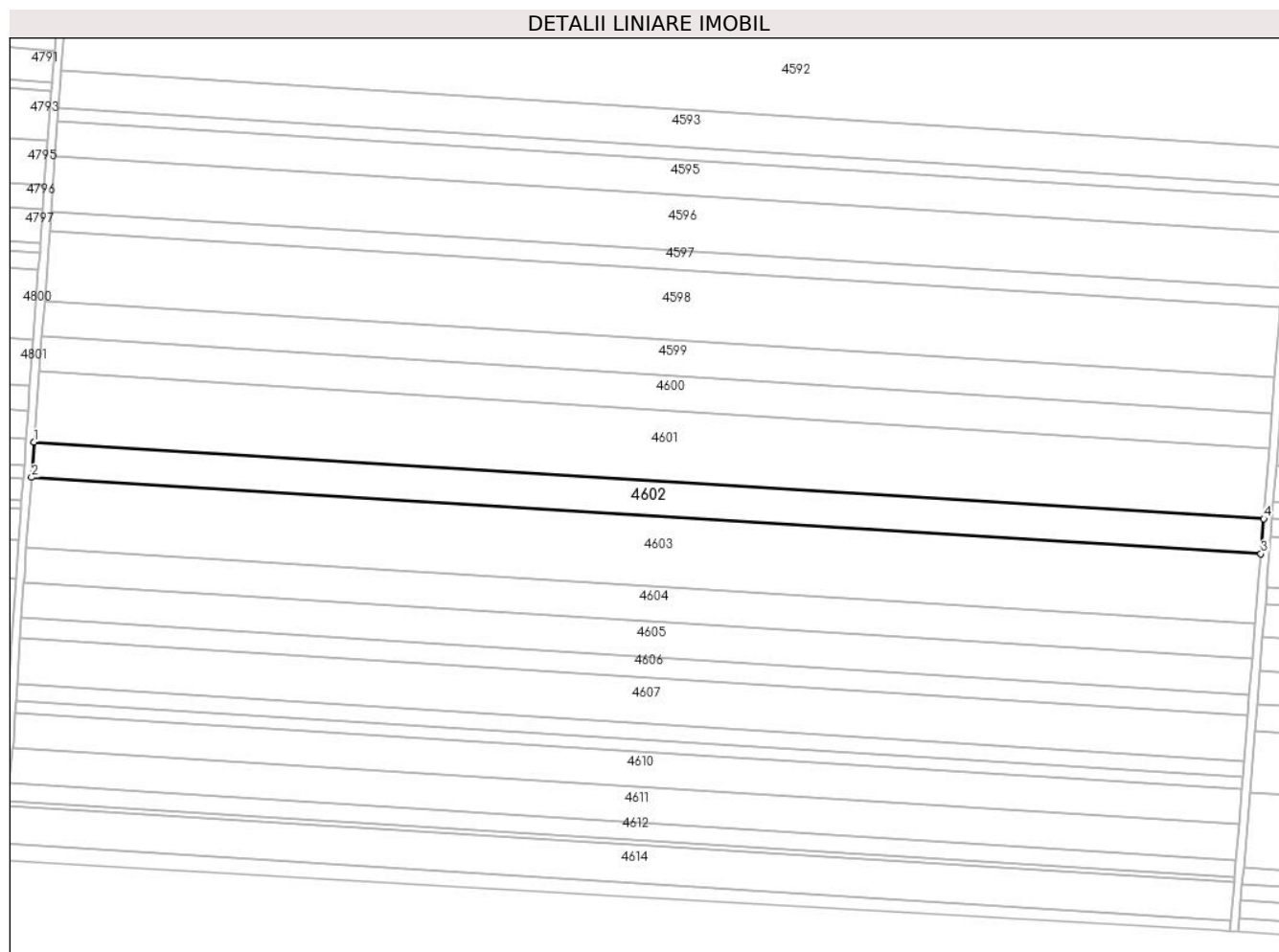
Inscrieri privind dezmembramintele dreptului de proprietate, drepturi reale de garanție și sarcini	Referințe
NU SUNT	

## Anexa Nr. 1 La Partea I

## Teren

Nr cadastral	Suprafața (mp)*	Observații / Referințe
	10.000	

\* Suprafața este determinată în planul de proiecție Stereo 70.



## Date referitoare la teren

Crt	Categorie folosință	Intravilan	Suprafața (mp)	Tarla	Parcelă	Nr. topo	Observații / Referințe
1	arabil	NU	10.000	21	42	-	

## Lungime Segmente

1) Valorile lungimilor segmentelor sunt obținute din proiecție în plan.

Punct început	X / Y	Punct sfârșit	X / Y	Lungime segment (** (m)
1	342.838,532 294.422,808	2	342.837,283 294.405,928	16.926
2	342.837,283 294.405,928	3	343.426,935 294.369,267	590.791
3	343.426,935 294.369,267	4	343.428,266 294.386,142	16.927
4	343.428,266 294.386,142	1	342.838,532 294.422,808	590.873

\*\* Lungimile segmentelor sunt determinate în planul de proiecție Stereo 70 și sunt rotunjite la 1 milimetru.

**\*\*\* Distanţa dintre puncte este formată din segmente cumulate ce sunt mai mici decât valoarea 1 milimetru.**



**DATE DESPRE IMOBILUL NR. 4603**

Oficiul de Cadastru și Publicitate Imobiliară DOLJ  
Biroul de Cadastru și Publicitate Imobiliară Craiova

**A. Partea I. Descrierea imobilului**

TEREN Extravilan

Adresa: Jud. Dolj, T21,P43

Nr. Crt	Nr cadastral Nr. topografic	Suprafața* (mp)	Observații / Referințe
A1		19.906	Sector cadastral:10 Teren neimprejmuit;

**B. Partea II. Proprietari și acte**

Inscrieri privitoare la dreptul de proprietate și alte drepturi reale		Referințe
/		
Act Notarial nr. CM 177, din 28/07/2009 emis de BNP Stoenescu Florea;		
B1	Intabulare, drept de PROPRIETATE, dobandit prin Succesiune, cota actuala 1/1, cota initiala 1/1 1) LUPSA VIOLETA	A1

**C. Partea III. SARCINI .**


Inscrieri privind dezmembramintele dreptului de proprietate, drepturi reale de garanție și sarcini	Referințe
NU SUNT	

## Anexa Nr. 1 La Partea I

## Teren

Nr cadastral	Suprafaţa (mp)*	Observaţii / Referinţe
	19.906	

\* Suprafaţa este determinată în planul de proiecţie Stereo 70.



## Date referitoare la teren

Crt	Categorie folosinţă	Intra vilan	Suprafaţa (mp)	Tarla	Parcelă	Nr. topo	Observaţii / Referinţe
1	arabil	NU	19.906	21	43	-	

## Lungime Segmente

1) Valorile lungimilor segmentelor sunt obţinute din proiecţie în plan.

Punct început	X / Y	Punct sfârşit	X / Y	Lungime segment (** (m)
1	342.837,283 294.405,928	2	342.834,797 294.372,317	33.703
2	342.834,797 294.372,317	3	343.424,201 294.335,671	590.542
3	343.424,201 294.335,671	4	343.426,05 294.358,06	22.465
4	343.426,05 294.358,06	5	343.426,935 294.369,267	11.242
5	343.426,935 294.369,267	1	342.837,283 294.405,928	590.791

**\*\* Lungimile segmentelor sunt determinate în planul de proiecție Stereo 70 și sunt rotunjite la 1 milimetru.**

**\*\*\* Distanța dintre puncte este formată din segmente cumulate ce sunt mai mici decât valoarea 1 milimetru.**





**DATE DESPRE IMOBILUL NR. 4604**

Oficiul de Cadastru și Publicitate Imobiliară DOLJ  
Biroul de Cadastru și Publicitate Imobiliară Craiova

**A. Partea I. Descrierea imobilului**

TEREN Extravilan

Adresa: Jud. Dolj, T21,P44

Nr. Crt	Nr cadastral Nr. topografic	Suprafața* (mp)	Observații / Referințe
A1	31616	10.000	Sector cadastral:10 Teren neimprejmuit;

**B. Partea II. Proprietari și acte**

Inscrieri privitoare la dreptul de proprietate și alte drepturi reale		Referințe
<b>34065 / 11/04/2013</b>		
Act Notarial nr. Contract de Vanzare Cumparare aut. nr. 3839, din 27/12/2010 emis de NP Sorop AO (Adeverinta nr. 4570/2013- Primaria Cetate, Tabel parcelar);		
B1	Intabulare, drept de PROPRIETATE, dobandit prin Conventie, cota actuala 1/1, cota initiala 1/1 1) SGAIBA ION 2) SGAIBA MARIANA <i>OBSERVATII: prop. ant. Ruiu Vasile</i>	A1

**C. Partea III. SARCINI .**

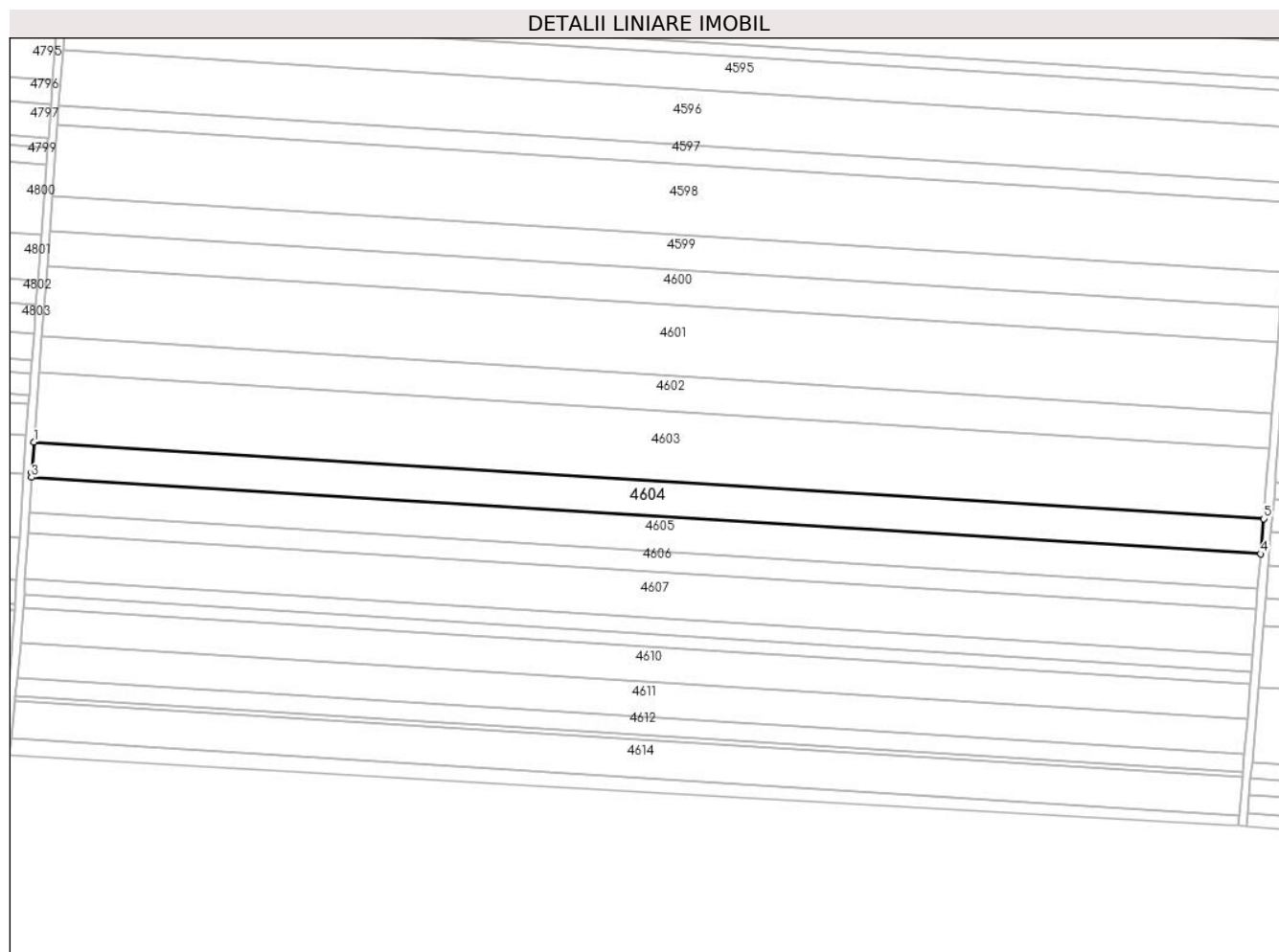
Inscrieri privind dezmembramintele dreptului de proprietate, drepturi reale de garanție și sarcini	Referințe
NU SUNT	

## Anexa Nr. 1 La Partea I

## Teren

Nr cadastral	Suprafața (mp)*	Observații / Referințe
31616	10.000	

\* Suprafața este determinată în planul de proiecție Stereo 70.



## Date referitoare la teren

Crt	Categorie folosință	Intravilan	Suprafața (mp)	Tarla	Parcelă	Nr. topo	Observații / Referințe
1	arabil	NU	10.000	21	44	-	

## Lungime Segmente

1) Valorile lungimilor segmentelor sunt obținute din proiecție în plan.

Punct început	X / Y	Punct sfârșit	X / Y	Lungime segment (** (m)
1	342.834,797 294.372,317	2	342.833,712 294.357,64	14.717
2	342.833,712 294.357,64	3	342.833,571 294.355,425	2.219
3	342.833,571 294.355,425	4	343.422,807 294.318,79	590.374
4	343.422,807 294.318,79	5	343.424,201 294.335,671	16.938
5	343.424,201 294.335,671	1	342.834,797 294.372,317	590.542

**\*\* Lungimile segmentelor sunt determinate în planul de proiecție Stereo 70 și sunt rotunjite la 1 milimetru.**

**\*\*\* Distanța dintre puncte este formată din segmente cumulate ce sunt mai mici decât valoarea 1 milimetru.**



**DATE DESPRE IMOBILUL NR. 4605**

Oficiul de Cadastru și Publicitate Imobiliară DOLJ  
Biroul de Cadastru și Publicitate Imobiliară Craiova

**A. Partea I. Descrierea imobilului**

TEREN Extravilan

Adresa: Jud. Dolj, T21,P45

Nr. Crt	Nr cadastral Nr. topografic	Suprafața* (mp)	Observații / Referințe
A1	31617	10.000	Sector cadastral:10 Teren neimprejmuit;

**B. Partea II. Proprietari și acte**

Inscrieri privitoare la dreptul de proprietate și alte drepturi reale		Referințe
<b>109895 / 24/08/2016</b>		
Hotarare Judecatoreasca nr. Sentinta civila nr 1887, din 31/10/2007 emis de JUDECATORIA CALAFAT (Hotarare judecatoreasca);		
B1	Intabulare, drept de PROPRIETATE, dobandit prin Hotarare Judecatoreasca, cota actuala 1/1, cota initiala 1/1 1) EAST WAY SPEDITION SRL, CIF:13176107	A1
<b>148889 / 27/07/2020</b>		
Act Notarial nr. Contract de ipoteca aut nr 659, din 16/07/2020 emis de Marincas Eugen;		
B2	Se noteaza interdictiile de instrainare, grevare, inchiriere, dezmembrare, comasare ,restructurare, amenajare, construire, demolare 1) LIBRA INTERNET BANK SA, CIF:8119644	A1

**C. Partea III. SARCINI**


Inscrieri privind dezmembramintele dreptului de proprietate, drepturi reale de garanție și sarcini		Referințe
<b>148889 / 27/07/2020</b>		
Act Notarial nr. Contract de ipoteca aut nr 659, din 16/07/2020 emis de Marincas Eugen;		
C1	Intabulare, drept de IPOTECA, Valoare:8000000 RONplus celelalte obligatii de plata aferente creditului 1) LIBRA INTERNET BANK SA, CIF:8119644	A1

## Anexa Nr. 1 La Partea I

## Teren

Nr cadastral	Suprafața (mp)*	Observații / Referințe
31617	10.000	

\* Suprafața este determinată în planul de proiecție Stereo 70.



## Date referitoare la teren

Crt	Categorie folosință	Intra vilan	Suprafața (mp)	Tarla	Parcelă	Nr. topo	Observații / Referințe
1	arabil	NU	10.000	21	45	-	

## Lungime Segmente

1) Valorile lungimilor segmentelor sunt obținute din proiecție în plan.

Punct început	X / Y	Punct sfârșit	X / Y	Lungime segment (** (m)
1	342.833,571 294.355,425	2	342.832,494 294.338,517	16.942
2	342.832,494 294.338,517	3	343.421,412 294.301,901	590.055
3	343.421,412 294.301,901	4	343.422,807 294.318,79	16.947
4	343.422,807 294.318,79	1	342.833,571 294.355,425	590.374

\*\* Lungimile segmentelor sunt determinate în planul de proiecție Stereo 70 și sunt rotunjite la 1 milimetru.

**\*\*\* Distanţa dintre puncte este formată din segmente cumulate ce sunt mai mici decât valoarea 1 milimetru.**





**DATE DESPRE IMOBILUL NR. 4606**

Oficiul de Cadastru și Publicitate Imobiliară DOLJ  
Biroul de Cadastru și Publicitate Imobiliară Craiova

**A. Partea I. Descrierea imobilului**

TEREN Extravilan

Adresa: Jud. Dolj, T21,P45

Nr. Crt	Nr cadastral Nr. topografic	Suprafața* (mp)	Observații / Referințe
A1		5.800	Sector cadastral:10 Teren neimprejmuit;

**B. Partea II. Proprietari și acte**

Inscrieri privitoare la dreptul de proprietate și alte drepturi reale		Referințe
/		
Act Administrativ nr. TDP200-58803, din 19/07/1993 emis de CJSAPT DOLJ;		
B1	Intabulare, drept de PROPRIETATE, dobandit prin Reconstituire, cota actuala 1/1, cota initiala 1/1 1) VOICAN D IOANA	A1

**C. Partea III. SARCINI .**


Inscrieri privind dezmembramintele dreptului de proprietate, drepturi reale de garanție și sarcini	Referințe
NU SUNT	

## Anexa Nr. 1 La Partea I

## Teren

Nr cadastral	Suprafața (mp)*	Observații / Referințe
	5.800	

\* Suprafața este determinată în planul de proiecție Stereo 70.



## Date referitoare la teren

Crt	Categorie folosință	Intravilan	Suprafața (mp)	Tarla	Parcelă	Nr. topo	Observații / Referințe
1	arabil	NU	5.800	21	45	-	

## Lungime Segmente

1) Valorile lungimilor segmentelor sunt obținute din proiecție în plan.

Punct început	X / Y	Punct sfârșit	X / Y	Lungime segment (** (m)
1	342.832,494 294.338,517	2	342.831,87 294.328,705	9.832
2	342.831,87 294.328,705	3	343.420,603 294.292,101	589.87
3	343.420,603 294.292,101	4	343.421,412 294.301,901	9.833
4	343.421,412 294.301,901	1	342.832,494 294.338,517	590.055

\*\* Lungimile segmentelor sunt determinate în planul de proiecție Stereo 70 și sunt rotunjite la 1 milimetru.

**\*\*\* Distanţa dintre puncte este formată din segmente cumulate ce sunt mai mici decât valoarea 1 milimetru.**



**DATE DESPRE IMOBILUL NR. 4607**

Oficiul de Cadastru și Publicitate Imobiliară DOLJ  
Biroul de Cadastru și Publicitate Imobiliară Craiova

**A. Partea I. Descrierea imobilului**

TEREN Extravilan

Adresa: Jud. Dolj, T21,P46

Nr. Crt	Nr cadastral Nr. topografic	Suprafața* (mp)	Observații / Referințe
A1	31619	13.008	Sector cadastral:10 Teren neimprejmuit;

**B. Partea II. Proprietari și acte**

Inscrieri privitoare la dreptul de proprietate și alte drepturi reale		Referințe
<b>119263 / 14/09/2016</b>		
Act Administrativ nr. TITLU DE PROPRIETATE NR.1089-45342, din 13/05/1994 emis de CJS DAPT DOLJ (act notarial nr CERTIFICAT DE MOSTENITOR NR.99 din 16.03.2004, emis de BNP STOENESCU FLOREA;act notarial nr CERTIFICAT DE MOSTENITOR NR.100 din 16.03.2004, emis de BNP STOENESCU FLOREA;act notarial nr CERTIFICAT DE MOSTENITOR NR.156 din 14.04.2016, emis de BIN MOCANU COCUTA);		
B1	Intabulare, drept de PROPRIETATE, dobandit prin Succesiune, cota actuala 1/2, cota initiala 1/2 1) <b>GOLEA DORINA</b>	A1
B2	Intabulare, drept de PROPRIETATE, dobandit prin Succesiune, cota actuala 1/2, cota initiala 1/2 1) <b>GOLEA FLORIN</b>	A1

**C. Partea III. SARCINI .**

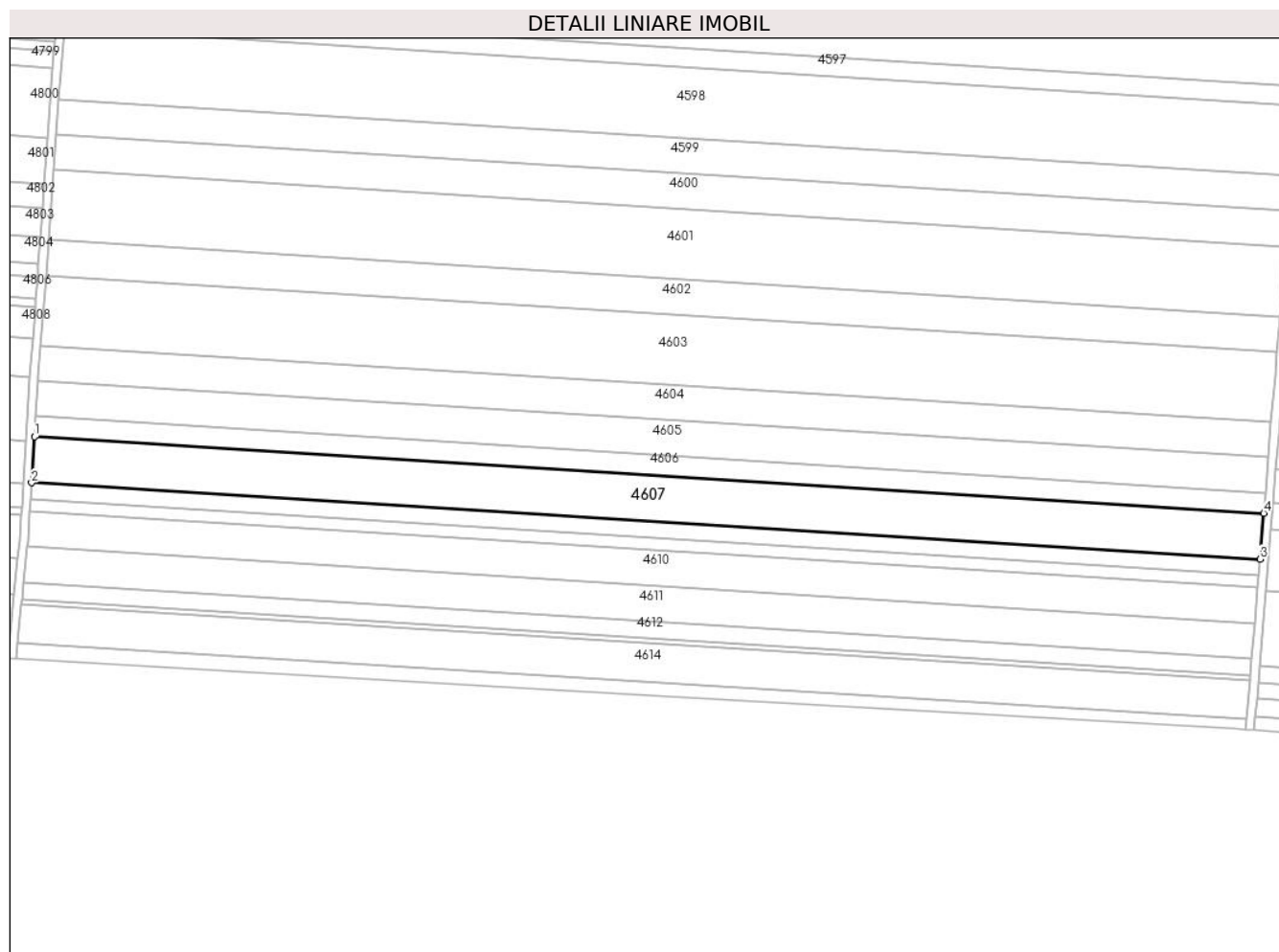
Inscrieri privind dezmembramintele dreptului de proprietate, drepturi reale de garanție și sarcini	Referințe
NU SUNT	

## Anexa Nr. 1 La Partea I

## Teren

Nr cadastral	Suprafața (mp)*	Observații / Referințe
31619	13.008	

\* Suprafața este determinată în planul de proiecție Stereo 70.



## Date referitoare la teren

Crt	Categorie folosință	Intra vilan	Suprafața (mp)	Tarla	Parcelă	Nr. topo	Observații / Referințe
1	arabil	NU	13.008	21	46	-	

## Lungime Segmente

1) Valorile lungimilor segmentelor sunt obținute din proiecție în plan.

Punct început	X / Y	Punct sfârșit	X / Y	Lungime segment (** (m)
1	342.831,87 294.328,705	2	342.830,468 294.306,69	22.06
2	342.830,468 294.306,69	3	343.418,787 294.270,111	589.455
3	343.418,787 294.270,111	4	343.420,603 294.292,101	22.065
4	343.420,603 294.292,101	1	342.831,87 294.328,705	589.87

\*\* Lungimile segmentelor sunt determinate în planul de proiecție Stereo 70 și sunt rotunjite la 1 milimetru.

**\*\*\* Distanţa dintre puncte este formată din segmente cumulate ce sunt mai mici decât valoarea 1 milimetru.**





**DATE DESPRE IMOBILUL NR. 4608**

Oficiul de Cadastru și Publicitate Imobiliară DOLJ  
Biroul de Cadastru și Publicitate Imobiliară Craiova

**A. Partea I. Descrierea imobilului**

TEREN Extravilan

Adresa: Jud. Dolj, T21,P47

Nr. Crt	Nr cadastral Nr. topografic	Suprafața* (mp)	Observații / Referințe
A1		4.493	Sector cadastral:10 Teren neimprejmuit;

**B. Partea II. Proprietari și acte**

Inscrieri privitoare la dreptul de proprietate și alte drepturi reale		Referințe
/		
Act Administrativ nr. TDP2679-48330, din 03/09/1998 emis de CJSAPT DOLJ;		
B1	Intabulare, drept de PROPRIETATE, dobandit prin Constituire, cota actuala 1/1, cota initiala 1/1 1) GHEORGHE I IOANA	A1

**C. Partea III. SARCINI .**


Inscrieri privind dezmembramintele dreptului de proprietate, drepturi reale de garanție și sarcini	Referințe
NU SUNT	

## Anexa Nr. 1 La Partea I

## Teren

Nr cadastral	Suprafața (mp)*	Observații / Referințe
	4.493	

\* Suprafața este determinată în planul de proiecție Stereo 70.



## Date referitoare la teren

Crt	Categorie folosință	Intra vilan	Suprafața (mp)	Tarla	Parcelă	Nr. topo	Observații / Referințe
1	arabil	NU	4.493	21	47	-	

## Lungime Segmente

1) Valorile lungimilor segmentelor sunt obținute din proiecție în plan.

Punct început	X / Y	Punct sfârșit	X / Y	Lungime segment (** (m)
1	342.830,468 294.306,69	2	342.829,984 294.299,082	7.623
2	342.829,984 294.299,082	3	343.418,16 294.262,512	589.312
3	343.418,16 294.262,512	4	343.418,787 294.270,111	7.625
4	343.418,787 294.270,111	1	342.830,468 294.306,69	589.455

\*\* Lungimile segmentelor sunt determinate în planul de proiecție Stereo 70 și sunt rotunjite la 1 milimetru.

**\*\*\* Distanţa dintre puncte este formată din segmente cumulate ce sunt mai mici decât valoarea 1 milimetru.**



**DATE DESPRE IMOBILUL NR. 4609**

Oficiul de Cadastru și Publicitate Imobiliară DOLJ  
Biroul de Cadastru și Publicitate Imobiliară Craiova

**A. Partea I. Descrierea imobilului**

TEREN Extravilan

Nr. CF vechi:368  
Nr. cadastral vechi:546

Adresa: Jud. Dolj, T21,P48

Nr. Crt	Nr cadastral Nr. topografic	Suprafața* (mp)	Observații / Referințe
A1	33336	3.546	Sector cadastral:10 Teren neimprejmuit;

**B. Partea II. Proprietari și acte**

Inscrieri privitoare la dreptul de proprietate și alte drepturi reale		Referințe
<b>86091 / 11/11/2008</b>		
Hotarare Judecatoreasca nr. 2171, din 30/11/2007 emis de Judecatoria Calafat dosar nr 2295/201/2007;		
B1	Intabulare, drept de PROPRIETATE, dobandit prin Hotarare Judecatoreasca, cota actuala 1/1, cota initiala 1/1 1) SC EAST WAY SPEDITION SRL, CIF:9999999999999 OBSERVATII: (provenita din conversia CF 368)	A1
<b>151201 / 29/07/2020</b>		
Act Notarial nr. Contract de ipoteca aut nr. 659, din 16/07/2020 emis de Marincas Eugen;		
B2	se noteaza interdictiile de intrainare, grevare , inchiriere, dezmembrare, comsare, restructurare, amenajare , demolare si construire 1) LIBRA INTERNET BANK SA, CIF:8119644	A1

**C. Partea III. SARCINI**


Inscrieri privind dezmembramintele dreptului de proprietate, drepturi reale de garanție și sarcini		Referințe
<b>151201 / 29/07/2020</b>		
Act Notarial nr. Contract de ipoteca aut nr. 659, din 16/07/2020 emis de Marincas Eugen;		
C1	Intabulare, drept de IPOTECA, Valoare:8000000 RONsi celelalte obligatii de plata aferente creditului 1) LIBRA INTERNET BANK SA, CIF:8119644	A1

## Anexa Nr. 1 La Partea I

## Teren

Nr cadastral	Suprafața (mp)*	Observații / Referințe
33336	3.546	

\* Suprafața este determinată în planul de proiecție Stereo 70.



## Date referitoare la teren

Crt	Categorie folosință	Intra vilan	Suprafața (mp)	Tarla	Parcelă	Nr. topo	Observații / Referințe
1	arabil	NU	3.546	21	48	-	

## Lungime Segmente

1) Valorile lungimilor segmentelor sunt obținute din proiecție în plan.

Punct început	X / Y	Punct sfârșit	X / Y	Lungime segment (** (m)
1	342.829,984 294.299,082	2	342.829,602 294.293,076	6.018
2	342.829,602 294.293,076	3	343.417,664 294.256,514	589.198
3	343.417,664 294.256,514	4	343.418,16 294.262,512	6.018
4	343.418,16 294.262,512	1	342.829,984 294.299,082	589.312

\*\* Lungimile segmentelor sunt determinate în planul de proiecție Stereo 70 și sunt rotunjite la 1 milimetru.

**\*\*\* Distanţa dintre puncte este formată din segmente cumulate ce sunt mai mici decât valoarea 1 milimetru.**





**DATE DESPRE IMOBILUL NR. 4610**

Oficiul de Cadastru și Publicitate Imobiliară DOLJ  
Biroul de Cadastru și Publicitate Imobiliară Craiova

**A. Partea I. Descrierea imobilului**

TEREN Extravilan

Adresa: Jud. Dolj, T21,P49

Nr. Crt	Nr cadastral Nr. topografic	Suprafața* (mp)	Observații / Referințe
A1		10.000	Sector cadastral:10 Teren neimprejmuit;

**B. Partea II. Proprietari și acte**

Inscrieri privitoare la dreptul de proprietate și alte drepturi reale		Referințe
/		
Act Administrativ nr. TDP227-58801, din 04/08/1993 emis de CJSAPT DOLJ;		
B1	Intabulare, drept de PROPRIETATE, dobandit prin Reconstituire, cota actuala 1/1, cota initiala 1/1 1) STOIAN N ION MIHAI	A1

**C. Partea III. SARCINI .**


Inscrieri privind dezmembramintele dreptului de proprietate, drepturi reale de garanție și sarcini	Referințe
NU SUNT	

## Anexa Nr. 1 La Partea I

## Teren

Nr cadastral	Suprafața (mp)*	Observații / Referințe
	10.000	

\* Suprafața este determinată în planul de proiecție Stereo 70.



## Date referitoare la teren

Crt	Categorie folosință	Intravilan	Suprafața (mp)	Tarla	Parcelă	Nr. topo	Observații / Referințe
1	arabil	NU	10.000	21	49	-	

## Lungime Segmente

1) Valorile lungimilor segmentelor sunt obținute din proiecție în plan.

Punct început	X / Y	Punct sfârșit	X / Y	Lungime segment (** (m)
1	342.829,602 294.293,076	2	342.828,688 294.278,717	14.388
2	342.828,688 294.278,717	3	342.828,426 294.276,14	2.59
3	342.828,426 294.276,14	4	343.416,267 294.239,591	588.976
4	343.416,267 294.239,591	5	343.417,664 294.256,514	16.981
5	343.417,664 294.256,514	1	342.829,602 294.293,076	589.198

**\*\* Lungimile segmentelor sunt determinate în planul de proiecție Stereo 70 și sunt rotunjite la 1 milimetru.**

**\*\*\* Distanța dintre puncte este formată din segmente cumulate ce sunt mai mici decât valoarea 1 milimetru.**



**DATE DESPRE IMOBILUL NR. 4611**

Oficiul de Cadastru și Publicitate Imobiliară DOLJ  
Biroul de Cadastru și Publicitate Imobiliară Craiova

**A. Partea I. Descrierea imobilului**

TEREN Extravilan

Adresa: Jud. Dolj, T21,P50

Nr. Crt	Nr cadastral Nr. topografic	Suprafața* (mp)	Observații / Referințe
A1		10.000	Sector cadastral:10 Teren neimprejmuit;

**B. Partea II. Proprietari și acte**

Inscrieri privitoare la dreptul de proprietate și alte drepturi reale		Referințe
/		
Act Administrativ nr. TDP333-59025, din 09/09/1993 emis de CJS DAPT DOLJ;		
B1	Intabulare, drept de PROPRIETATE, dobandit prin Reconstituire, cota actuala 1/1, cota initiala 1/1 1) STOIAN N ION MIHAI	A1

**C. Partea III. SARCINI .**


Inscrieri privind dezmembramintele dreptului de proprietate, drepturi reale de garanție și sarcini	Referințe
NU SUNT	

## Anexa Nr. 1 La Partea I

## Teren

Nr cadastral	Suprafața (mp)*	Observații / Referințe
	10.000	

\* Suprafața este determinată în planul de proiecție Stereo 70.



## Date referitoare la teren

Crt	Categorie folosință	Intravilan	Suprafața (mp)	Tarla	Parcelă	Nr. topo	Observații / Referințe
1	arabil	NU	10.000	21	50	-	

## Lungime Segmente

1) Valorile lungimilor segmentelor sunt obținute din proiecție în plan.

Punct început	X / Y	Punct sfârșit	X / Y	Lungime segment (** (m)
1	343.416,267 294.239,591	2	342.828,426 294.276,14	588.976
2	342.828,426 294.276,14	3	342.826,713 294.259,24	16.987
3	342.826,713 294.259,24	4	343.414,869 294.222,671	589.292
4	343.414,869 294.222,671	1	343.416,267 294.239,591	16.978

\*\* Lungimile segmentelor sunt determinate în planul de proiecție Stereo 70 și sunt rotunjite la 1 milimetru.

**\*\*\* Distanţa dintre puncte este formată din segmente cumulate ce sunt mai mici decât valoarea 1 milimetru.**





**DATE DESPRE IMOBILUL NR. 4612**

Oficiul de Cadastru și Publicitate Imobiliară DOLJ  
 Biroul de Cadastru și Publicitate Imobiliară Craiova

**A. Partea I. Descrierea imobilului**

TEREN Extravilan

Adresa: Jud. Dolj, T21,P51

Nr. Crt	Nr cadastral Nr. topografic	Suprafața* (mp)	Observații / Referințe
A1		5.000	Sector cadastral:10 Teren neimpregmuit;

**B. Partea II. Proprietari și acte**

Inscrieri privitoare la dreptul de proprietate și alte drepturi reale	Referințe
/	
Act Administrativ nr. TDP1074-45342, din 11/05/1994 emis de CJS DAPT DOLJ;	
B1	A1
Intabulare, drept de PROPRIETATE, dobandit prin Constituire, cota actuala 1/1, cota initiala 1/1	
1) BORCAN T SIMONA	

**C. Partea III. SARCINI .**


Inscrieri privind dezmembramintele dreptului de proprietate, drepturi reale de garanție și sarcini	Referințe
NU SUNT	

## Anexa Nr. 1 La Partea I

## Teren

Nr cadastral	Suprafaţa (mp)*	Observații / Referințe
	5.000	

\* Suprafața este determinată în planul de proiecție Stereo 70.



## Date referitoare la teren

Crt	Categorie folosință	Intravilan	Suprafața (mp)	Tarla	Parcelă	Nr. topo	Observații / Referințe
1	arabil	NU	5.000	21	51	-	

## Lungime Segmente

1) Valorile lungimilor segmentelor sunt obținute din proiecție în plan.

Punct început	X / Y	Punct sfârșit	X / Y	Lungime segment (** (m)
1	342.826,713 294.259,24	2	342.825,856 294.250,793	8.49
2	342.825,856 294.250,793	3	343.414,171 294.214,214	589.451
3	343.414,171 294.214,214	4	343.414,869 294.222,671	8.486
4	343.414,869 294.222,671	1	342.826,713 294.259,24	589.292

\*\* Lungimile segmentelor sunt determinate în planul de proiecție Stereo 70 și sunt rotunjite la 1 milimetru.

**\*\*\* Distanţa dintre puncte este formată din segmente cumulate ce sunt mai mici decât valoarea 1 milimetru.**



**DATE DESPRE IMOBILUL NR. 4613**

Oficiul de Cadastru și Publicitate Imobiliară DOLJ  
Biroul de Cadastru și Publicitate Imobiliară Craiova

**A. Partea I. Descrierea imobilului**

TEREN Extravilan

Adresa: Jud. Dolj, T21,P53

Nr. Crt	Nr cadastral Nr. topografic	Suprafața* (mp)	Observații / Referințe
A1	38189	1.348	Sector cadastral:10 Teren neimprejmuit;

**B. Partea II. Proprietari și acte**

Inscrieri privitoare la dreptul de proprietate și alte drepturi reale	Referințe
<b>9755 / 15/01/2021</b>	
Act Administrativ nr. TDP nr.2899-19533, din 28/11/2001 emis de Comisia Judeteana Dolj (hotarare judecatoreasca nr SC nr.907 din 31.05.2007, emis de Judecatoria Calafat-Dosar nr. 1207/201/2007);	
B1	Intabulare, drept de PROPRIETATE, dobandit prin Hotarare Judecatoreasca, cota actuala 1/1, cota initiala 1/1
	A1
1) <b>PLOSCA ION</b>	
<i>OBSERVATII: pozitie transcrisa din CF 38166/Cetate, inscrisa prin incheierea nr. 156122 din 06/08/2020;</i>	

**C. Partea III. SARCINI .**


Inscrieri privind dezmembramintele dreptului de proprietate, drepturi reale de garanție și sarcini	Referințe
NU SUNT	

## Anexa Nr. 1 La Partea I

## Teren

Nr cadastral	Suprafața (mp)*	Observații / Referințe
38189	1.348	

\* Suprafața este determinată în planul de proiecție Stereo 70.



## Date referitoare la teren

Crt	Categorie folosință	Intravilan	Suprafața (mp)	Tarla	Parcelă	Nr. topo	Observații / Referințe
1	arabil	NU	1.348	21	53	-	

## Lungime Segmente

1) Valorile lungimilor segmentelor sunt obținute din proiecție în plan.

Punct început	X / Y	Punct sfârșit	X / Y	Lungime segment (** (m)
1	342.825,856 294.250,793	2	342.825,625 294.248,516	2.289
2	342.825,625 294.248,516	3	343.413,983 294.211,935	589.494
3	343.413,983 294.211,935	4	343.414,171 294.214,214	2.287
4	343.414,171 294.214,214	1	342.825,856 294.250,793	589.451

\*\* Lungimile segmentelor sunt determinate în planul de proiecție Stereo 70 și sunt rotunjite la 1 milimetru.

**\*\*\* Distanţa dintre puncte este formată din segmente cumulate ce sunt mai mici decât valoarea 1 milimetru.**





**DATE DESPRE IMOBILUL NR. 4614**

Oficiul de Cadastru și Publicitate Imobiliară DOLJ  
Biroul de Cadastru și Publicitate Imobiliară Craiova

**A. Partea I. Descrierea imobilului**

TEREN Extravilan

Adresa: Jud. Dolj, T21,P53

Nr. Crt	Nr cadastral Nr. topografic	Suprafața* (mp)	Observații / Referințe
A1	38188	10.800	Sector cadastral:10 Teren neimprejmuit;

**B. Partea II. Proprietari și acte**

Inscrieri privitoare la dreptul de proprietate și alte drepturi reale		Referințe
<b>10333 / 18/01/2021</b>		
Act Notarial nr. CVC aut sub nr 94, din 14/01/2021 emis de Budiana Ionut Razvan;		
B1	Intabulare, drept de PROPRIETATE, dobandit prin Conventie, cota actuala 1/1, cota initiala 1/1	A1
	1) SÎRBU CONSTANTIN	
	2) SÎRBU ANA	

**C. Partea III. SARCINI .**


Inscrieri privind dezmembramintele dreptului de proprietate, drepturi reale de garanție și sarcini	Referințe
NU SUNT	

## Anexa Nr. 1 La Partea I

## Teren

Nr cadastral	Suprafața (mp)*	Observații / Referințe
38188	10.800	

\* Suprafața este determinată în planul de proiecție Stereo 70.



## Date referitoare la teren

Crt	Categorie folosință	Intra vilan	Suprafața (mp)	Tarla	Parcelă	Nr. topo	Observații / Referințe
1	arabil	NU	10.800	21	53	-	

## Lungime Segmente

1) Valorile lungimilor segmentelor sunt obținute din proiecție în plan.

Punct început	X / Y	Punct sfârșit	X / Y	Lungime segment (** (m)
1	342.825,625 294.248,516	2	342.823,776 294.230,28	18.329
2	342.823,776 294.230,28	3	343.412,475 294.193,678	589.836
3	343.412,475 294.193,678	4	343.413,983 294.211,935	18.319
4	343.413,983 294.211,935	1	342.825,625 294.248,516	589.494

\*\* Lungimile segmentelor sunt determinate în planul de proiecție Stereo 70 și sunt rotunjite la 1 milimetru.

**\*\*\* Distanţa dintre puncte este formată din segmente cumulate ce sunt mai mici decât valoarea 1 milimetru.**



**DATE DESPRE IMOBILUL NR. 4615**

Oficiul de Cadastru și Publicitate Imobiliară DOLJ  
Biroul de Cadastru și Publicitate Imobiliară Craiova

**A. Partea I. Descrierea imobilului**

TEREN Extravilan

Adresa: Jud. Dolj, T21,P53

Nr. Crt	Nr cadastral Nr. topografic	Suprafața* (mp)	Observații / Referințe
A1	33003	3.852	Sector cadastral:10 Teren neimprejmuit;

**B. Partea II. Proprietari și acte**

Inscrieri privitoare la dreptul de proprietate și alte drepturi reale	Referințe
<b>76012 / 25/06/2014</b>	
Hotarare Judecatoreasca nr. Sentita civila nr.2369, din 22/11/2011 emis de Judecatoria Calafat;	
B1	A1
Intabulare, drept de PROPRIETATE, dobandit prin Hotarare Judecatoreasca, cota actuala 1/1, cota initiala 1/1 1) FLORESCU TRINCA ION	

**C. Partea III. SARCINI .**

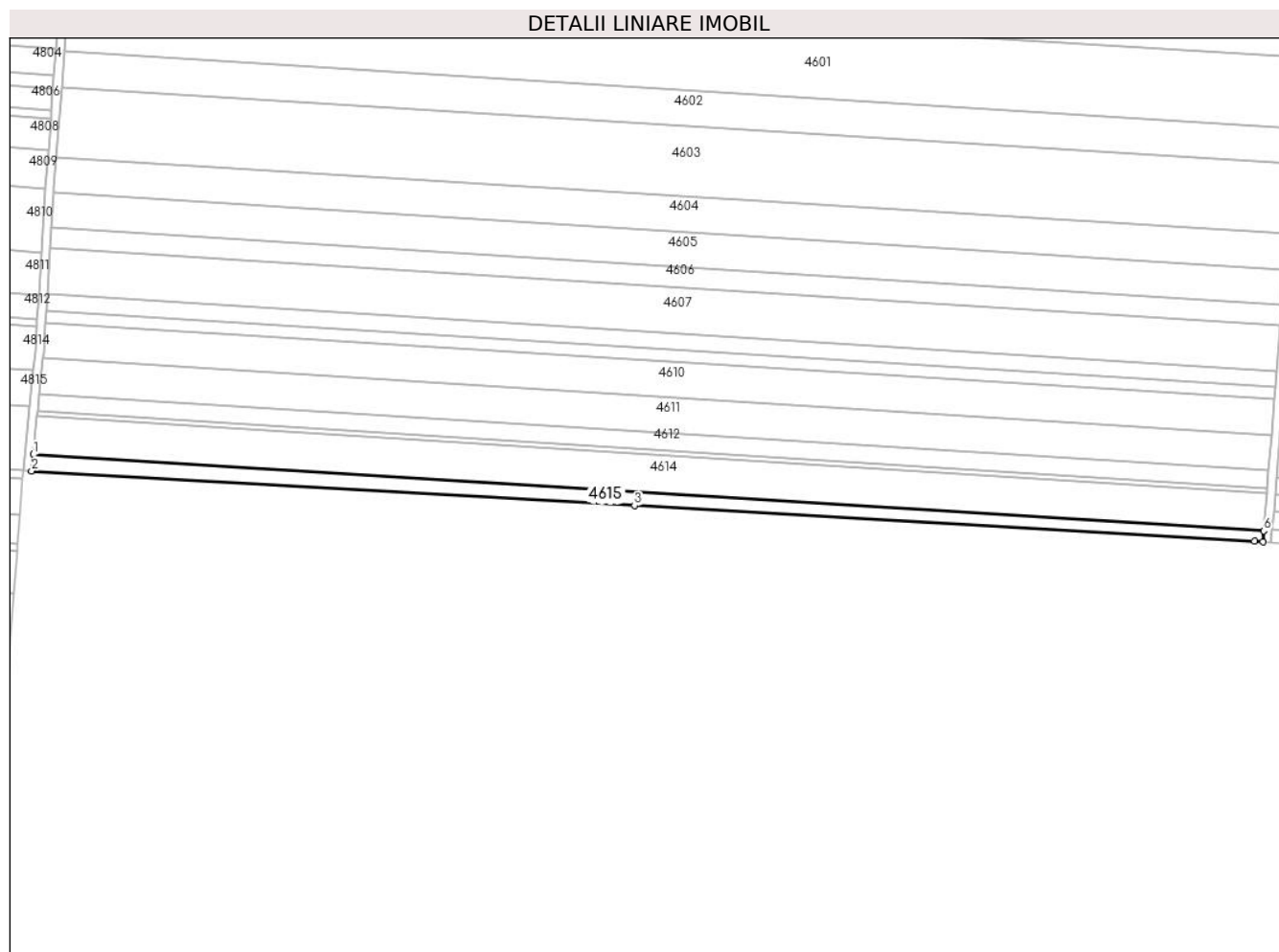
Inscrieri privind dezmembramintele dreptului de proprietate, drepturi reale de garanție și sarcini	Referințe
NU SUNT	

## Anexa Nr. 1 La Partea I

## Teren

Nr cadastral	Suprafața (mp)*	Observații / Referințe
33003	3.852	

\* Suprafața este determinată în planul de proiecție Stereo 70.



## Date referitoare la teren

Crt	Categorie folosință	Intra vilan	Suprafața (mp)	Tarla	Parcelă	Nr. topo	Observații / Referințe
1	arabil	NU	3.852	21	53	-	

## Lungime Segmente

1) Valorile lungimilor segmentelor sunt obținute din proiecție în plan.

Punct început	X / Y	Punct sfârșit	X / Y	Lungime segment (** (m)
1	342.823,776 294.230,28	2	342.822,977 294.222,4	7.92
2	342.822,977 294.222,4	3	343.111,429 294.205,823	288.928
3	343.111,429 294.205,823	4	343.407,999 294.188,783	297.059
4	343.407,999 294.188,783	5	343.412,052 294.188,552	4.06
5	343.412,052 294.188,552	6	343.412,475 294.193,678	5.143

Punct început	X / Y	Punct sfârșit	X / Y	Lungime segment (** (m)
6	343.412,475 294.193,678	1	342.823,776 294.230,28	589.836

\*\* Lungimile segmentelor sunt determinate în planul de proiecție Stereo 70 și sunt rotunjite la 1 milimetru.

\*\*\* Distanța dintre puncte este formată din segmente cumulate ce sunt mai mici decât valoarea 1 milimetru.





**DATE DESPRE IMOBILUL NR. 4616**

Oficiul de Cadastru și Publicitate Imobiliară DOLJ  
Biroul de Cadastru și Publicitate Imobiliară Craiova

**A. Partea I. Descrierea imobilului**

TEREN Extravilan

Adresa: Jud. Dolj, T22,P1

Nr. Crt	Nr cadastral Nr. topografic	Suprafața* (mp)	Observații / Referințe
A1	34566	Din acte: 5.000 Masurata: 4.855	Sector cadastral:10 Teren neimprejmuit;

**B. Partea II. Proprietari și acte**

Inscrieri privitoare la dreptul de proprietate și alte drepturi reale		Referințe
<b>130035 / 06/10/2016</b>		
Hotarare Judecatoreasca nr. Sentinta civila nr.1915 in dosarul 2035/201/2009, din 10/11/2009 emis de JUDECATORIA CALAFAT;		
B1	Intabulare, drept de PROPRIETATE, dobandit prin Hotarare Judecatoreasca, cota actuala 1/1, cota initiala 1/1 1) SC EAST WAY SPEDITION SRL, CIF:13176107	A1
<b>149819 / 27/07/2020</b>		
Act Notarial nr. Contract de ipoteca imobiliara aut. 658, din 16/07/2020 emis de Marincas Eugen;		
B2	se noteaza interdictiile de instrainare, grevare, inchiriere, dezmembrare, comasare, restructurare, amenajare, construire si demolare 1) LIBRA INTERNET BANK SA, CIF:8119644	A1

**C. Partea III. SARCINI**


Inscrieri privind dezmembramintele dreptului de proprietate, drepturi reale de garanție și sarcini		Referințe
<b>149819 / 27/07/2020</b>		
Act Notarial nr. Contract de ipoteca imobiliara aut. 658, din 16/07/2020 emis de Marincas Eugen;		
C1	Intabulare, drept de IPOTECA, Valoare:7500000 RON+ celelalte obligatii de plata aferente creditului 1) LIBRA INTERNET BANK SA, CIF:8119644	A1

## Anexa Nr. 1 La Partea I

## Teren

Nr cadastral	Suprafaţa (mp)*	Observații / Referințe
34566	Din acte: 5.000 Masurata: 4.855	

\* Suprafața este determinată în planul de proiecție Stereo 70.



## Date referitoare la teren

Crt	Categorie folosință	Intravilan	Suprafața (mp)	Tarla	Parcelă	Nr. topo	Observații / Referințe
1	arabil	NU	4.855	22	1	-	

## Lungime Segmente

1) Valorile lungimilor segmentelor sunt obținute din proiecție în plan.

Punct început	X / Y	Punct sfârșit	X / Y	Lungime segment (** (m)
1	344.019,94 294.143,63	2	344.020,654 294.153,331	9.727
2	344.020,654 294.153,331	3	343.416,56 294.194,548	605.498
3	343.416,56 294.194,548	4	343.416,041 294.188,257	6.312
4	343.416,041 294.188,257	5	343.721,475 294.165,689	306.267
5	343.721,475 294.165,689	1	344.019,94 294.143,63	299.279

**\*\* Lungimile segmentelor sunt determinate în planul de proiecție Stereo 70 și sunt rotunjite la 1 milimetru.**

**\*\*\* Distanța dintre puncte este formată din segmente cumulate ce sunt mai mici decât valoarea 1 milimetru.**



**DATE DESPRE IMOBILUL NR. 4617**

Oficiul de Cadastru și Publicitate Imobiliară DOLJ  
 Biroul de Cadastru și Publicitate Imobiliară Craiova

**A. Partea I. Descrierea imobilului**

TEREN Extravilan

Adresa: Jud. Dolj, T22,P2

Nr. Crt	Nr cadastral Nr. topografic	Suprafața* (mp)	Observații / Referințe
A1		Din acte: 5.500 Masurata: 5.274	Sector cadastral:10 Teren neimprejmuit; Imobilul a fost diminuat cu un procent de 4,11%

**B. Partea II. Proprietari și acte**

Inscrieri privitoare la dreptul de proprietate și alte drepturi reale		Referințe
/		
Act Administrativ nr. TDP776-59060, din 04/02/1994 emis de CJSAPT DOLJ;		
B1	Intabulare, drept de PROPRIETATE, dobandit prin Reconstituire, cota actuala 1/1, cota initiala 1/1 1) LĂEȚU I ION	A1

**C. Partea III. SARCINI .**


Inscrieri privind dezmembramintele dreptului de proprietate, drepturi reale de garanție și sarcini	Referințe
NU SUNT	

## Anexa Nr. 1 La Partea I

## Teren

Nr cadastral	Suprafaţa (mp)*	Observații / Referințe
	Din acte: 5.500 Masurata: 5.274	Imobilul a fost diminuat cu un procent de 4,11%

\* Suprafața este determinată în planul de proiecție Stereo 70.



## Date referitoare la teren

Crt	Categorie folosință	Intravilan	Suprafața (mp)	Tarla	Parcelă	Nr. topo	Observații / Referințe
1	arabil	NU	5.274	22	2	-	

## Lungime Segmente

1) Valorile lungimilor segmentelor sunt obținute din proiecție în plan.

Punct început	X / Y	Punct sfârșit	X / Y	Lungime segment (** (m)
1	344.020,654 294.153,331	2	344.021,293 294.162,019	8.711
2	344.021,293 294.162,019	3	343.417,277 294.203,23	605.42
3	343.417,277 294.203,23	4	343.416,56 294.194,548	8.712
4	343.416,56 294.194,548	1	344.020,654 294.153,331	605.498

**\*\* Lungimile segmentelor sunt determinate în planul de proiecție Stereo 70 și sunt rotunjite la 1 milimetru.**

**\*\*\* Distanța dintre puncte este formată din segmente cumulate ce sunt mai mici decât valoarea 1 milimetru.**





**DATE DESPRE IMOBILUL NR. 4618**

Oficiul de Cadastru și Publicitate Imobiliară DOLJ  
 Biroul de Cadastru și Publicitate Imobiliară Craiova

**A. Partea I. Descrierea imobilului**

TEREN Extravilan

Adresa: Jud. Dolj, T22,P3

Nr. Crt	Nr cadastral Nr. topografic	Suprafața* (mp)	Observații / Referințe
A1		Din acte: 4.972 Masurata: 4.768	Sector cadastral:10 Teren neimprejmuit; Imobilul a fost diminuat cu un procent de 4,11%

**B. Partea II. Proprietari și acte**

Inscrieri privitoare la dreptul de proprietate și alte drepturi reale		Referințe
/		
Act Administrativ nr. TDP660-15010, din 15/02/1994 emis de CJS DAPT DOLJ;		
B1	Intabulare, drept de PROPRIETATE, dobandit prin Reconstituire, cota actuala 1/1, cota initiala 1/1 1) PUIU ST ANA	A1

**C. Partea III. SARCINI .**


Inscrieri privind dezmembramintele dreptului de proprietate, drepturi reale de garanție și sarcini	Referințe
NU SUNT	

## Anexa Nr. 1 La Partea I

## Teren

Nr cadastral	Suprafața (mp)*	Observații / Referințe
	Din acte: 4.972 Masurata: 4.768	Imobilul a fost diminuat cu un procent de 4,11%

\* Suprafața este determinată în planul de proiecție Stereo 70.



## Date referitoare la teren

Crt	Categorie folosință	Intra vilan	Suprafața (mp)	Tarla	Parcelă	Nr. topo	Observații / Referințe
1	arabil	NU	4.768	22	3	-	

## Lungime Segmente

1) Valorile lungimilor segmentelor sunt obținute din proiecție în plan.

Punct început	X / Y	Punct sfârșit	X / Y	Lungime segment (** (m)
1	343.417,277 294.203,23	2	344.021,293 294.162,019	605.42
2	344.021,293 294.162,019	3	344.021,871 294.169,873	7.875
3	344.021,871 294.169,873	4	343.417,926 294.211,08	605.349
4	343.417,926 294.211,08	1	343.417,277 294.203,23	7.877

\*\* Lungimile segmentelor sunt determinate în planul de proiecție Stereo 70 și sunt rotunjite la 1 milimetru.

\*\*\* Distanța dintre puncte este formată din segmente cumulate ce sunt mai mici decât valoarea 1 milimetru.



**DATE DESPRE IMOBILUL NR. 4619**

Oficiul de Cadastru și Publicitate Imobiliară DOLJ  
Biroul de Cadastru și Publicitate Imobiliară Craiova

**A. Partea I. Descrierea imobilului**

TEREN Extravilan

Adresa: Jud. Dolj, T22,P7

Nr. Crt	Nr cadastral Nr. topografic	Suprafața* (mp)	Observații / Referințe
A1		Din acte: 5.000 Masurata: 4.795	Sector cadastral:10 Teren neimprejmuit; Imobilul a fost diminuat cu un procent de 4,11%

**B. Partea II. Proprietari și acte**

Inscrieri privitoare la dreptul de proprietate și alte drepturi reale		Referințe
/		
Act Administrativ nr. TDP 1317-58815, din 25/01/1995 emis de CJSDPAT Dolj;		
B1	Intabulare, drept de PROPRIETATE, dobandit prin Reconstituire, cota actuala 1/1, cota initiala 1/1 1) LUPU NICOLAE	A1

**C. Partea III. SARCINI .**


Inscrieri privind dezmembramintele dreptului de proprietate, drepturi reale de garanție și sarcini	Referințe
NU SUNT	

## Anexa Nr. 1 La Partea I

## Teren

Nr cadastral	Suprafața (mp)*	Observații / Referințe
	Din acte: 5.000 Masurata: 4.795	Imobilul a fost diminuat cu un procent de 4,11%

\* Suprafața este determinată în planul de proiecție Stereo 70.



## Date referitoare la teren

Crt	Categorie folosință	Intra vilan	Suprafața (mp)	Tarla	Parcelă	Nr. topo	Observații / Referințe
1	arabil	NU	4.795	22	7	-	

## Lungime Segmente

1) Valorile lungimilor segmentelor sunt obținute din proiecție în plan.

Punct început	X / Y	Punct sfârșit	X / Y	Lungime segment (** (m)
1	343.417,926 294.211,08	2	344.021,871 294.169,873	605.349
2	344.021,871 294.169,873	3	344.022,453 294.177,773	7.921
3	344.022,453 294.177,773	4	343.418,578 294.218,975	605.279
4	343.418,578 294.218,975	1	343.417,926 294.211,08	7.922

**\*\* Lungimile segmentelor sunt determinate în planul de proiecție Stereo 70 și sunt rotunjite la 1 milimetru.**

**\*\*\* Distanța dintre puncte este formată din segmente cumulate ce sunt mai mici decât valoarea 1 milimetru.**





**DATE DESPRE IMOBILUL NR. 4620**

Oficiul de Cadastru și Publicitate Imobiliară DOLJ  
Biroul de Cadastru și Publicitate Imobiliară Craiova

**A. Partea I. Descrierea imobilului**

TEREN Extravilan

Adresa: Jud. Dolj, T22,P5

Nr. Crt	Nr cadastral Nr. topografic	Suprafața* (mp)	Observații / Referințe
A1	34459	Din acte: 22.500 Masurata: 21.846	Sector cadastral:10 Teren neimpregmuit;

**B. Partea II. Proprietari și acte**

Inscrieri privitoare la dreptul de proprietate și alte drepturi reale		Referințe
<b>91616 / 11/07/2016</b>		
Hotarare Judecatoreasca nr. Sentinta civila nr 738, din 25/03/2013 emis de JUDECATORIA CALAFAT dosar nr 1089/201/2013;		
B1	Intabulare, drept de PROPRIETATE, dobandit prin Hotarare Judecatoreasca, cota actuala 1/1, cota initiala 1/1 1) <b>EAST WAY SPEDITION SRL</b> , CIF:13176107	A1
<b>149675 / 27/07/2020</b>		
Act Notarial nr. Contract de ipoteca imobiliara aut. nr.658, din 16/07/2020 emis de Marincas Eugen;		
B2	Se noteaza interdictiile de instrainare, grevare, inchiriere, dezmembrare, alipire, construire, demolare, restructurare si amenajare; 1) <b>LIBRA INTERNET BANK SA</b> , CIF:8119644	A1

**C. Partea III. SARCINI**


Inscrieri privind dezmembramintele dreptului de proprietate, drepturi reale de garanție și sarcini		Referințe
<b>149675 / 27/07/2020</b>		
Act Notarial nr. Contract de ipoteca imobiliara aut. nr.658, din 16/07/2020 emis de Marincas Eugen;		
C1	Intabulare, drept de IPOTECA, Valoare:7500000 RONsi celelalte obligatii aferente creditului; 1) <b>LIBRA INTERNET BANK SA</b> , CIF:8119644	A1

## Anexa Nr. 1 La Partea I

## Teren

Nr cadastral	Suprafața (mp)*	Observații / Referințe
34459	Din acte: 22.500 Masurata: 21.846	

\* Suprafața este determinată în planul de proiecție Stereo 70.



## Date referitoare la teren

Crt	Categorie folosință	Intravilan	Suprafața (mp)	Tarla	Parcelă	Nr. topo	Observații / Referințe
1	arabil	NU	21.846	22	5	-	

## Lungime Segmente

1) Valorile lungimilor segmentelor sunt obținute din proiecție în plan.

Punct început	X / Y	Punct sfârșit	X / Y	Lungime segment (** (m)
1	343.418,578 294.218,975	2	344.022,453 294.177,773	605.279
2	344.022,453 294.177,773	3	344.025,103 294.213,778	36.102
3	344.025,103 294.213,778	4	343.421,549 294.254,958	604.957
4	343.421,549 294.254,958	1	343.418,578 294.218,975	36.105

**\*\* Lungimile segmentelor sunt determinate în planul de proiecție Stereo 70 și sunt rotunjite la 1 milimetru.**

**\*\*\* Distanța dintre puncte este formată din segmente cumulate ce sunt mai mici decât valoarea 1 milimetru.**



**DATE DESPRE IMOBILUL NR. 4621**

Oficiul de Cadastru și Publicitate Imobiliară DOLJ  
Biroul de Cadastru și Publicitate Imobiliară Craiova

**A. Partea I. Descrierea imobilului**

TEREN Extravilan

Adresa: Jud. Dolj, T22,P6

Nr. Crt	Nr cadastral Nr. topografic	Suprafața* (mp)	Observații / Referințe
A1	34540	Din acte: 18.387 Masurata: 17.853	Sector cadastral:10 Teren neimprejmuit;

**B. Partea II. Proprietari și acte**

Inscrieri privitoare la dreptul de proprietate și alte drepturi reale		Referințe
<b>121818 / 20/09/2016</b>		
Hotarare Judecatoreasca nr. 1753, din 03/10/2012 emis de Judecatoria Calafat;		
B1	Intabulare, drept de PROPRIETATE, dobandit prin Hotarare Judecatoreasca, cota actuala 1/1, cota initiala 1/1 1) Sgaiba Ion	A1

**C. Partea III. SARCINI .**


Inscrieri privind dezmembramintele dreptului de proprietate, drepturi reale de garanție și sarcini	Referințe
NU SUNT	

## Anexa Nr. 1 La Partea I

## Teren

Nr cadastral	Suprafața (mp)*	Observații / Referințe
34540	Din acte: 18.387 Masurata: 17.853	

\* Suprafața este determinată în planul de proiecție Stereo 70.



## Date referitoare la teren

Crt	Categorie folosință	Intravilan	Suprafața (mp)	Tarla	Parcelă	Nr. topo	Observații / Referințe
1	arabil	NU	17.853	22	6	-	

## Lungime Segmente

1) Valorile lungimilor segmentelor sunt obținute din proiecție în plan.

Punct început	X / Y	Punct sfârșit	X / Y	Lungime segment (** (m)
1	344.025,103 294.213,778	2	344.027,269 294.243,217	29.519
2	344.027,269 294.243,217	3	343.423,979 294.284,378	604.693
3	343.423,979 294.284,378	4	343.421,549 294.254,958	29.52
4	343.421,549 294.254,958	1	344.025,103 294.213,778	604.957

**\*\* Lungimile segmentelor sunt determinate în planul de proiecție Stereo 70 și sunt rotunjite la 1 milimetru.**

**\*\*\* Distanța dintre puncte este formată din segmente cumulate ce sunt mai mici decât valoarea 1 milimetru.**





**DATE DESPRE IMOBILUL NR. 4622**

Oficiul de Cadastru și Publicitate Imobiliară DOLJ  
 Biroul de Cadastru și Publicitate Imobiliară Craiova

**A. Partea I. Descrierea imobilului**

TEREN Extravilan

Adresa: Jud. Dolj, T22,P7

Nr. Crt	Nr cadastral Nr. topografic	Suprafața* (mp)	Observații / Referințe
A1		Din acte: 8.205 Masurata: 7.868	Sector cadastral:10 Teren neimprejmuit; Imobilul a fost diminuat cu un procent de 4,11%

**B. Partea II. Proprietari și acte**

Inscrieri privitoare la dreptul de proprietate și alte drepturi reale		Referințe
/		
Act Administrativ nr. TDP1317-58815, din 25/01/1995 emis de CJSAPT DOLJ (5897/07.03.2022);		
B1	Intabulare, drept de PROPRIETATE, dobandit prin Reconstituire, cota actuala 1/1, cota initiala 1/1 1) LUPU V NICOLAE	A1

**C. Partea III. SARCINI .**


Inscrieri privind dezmembramintele dreptului de proprietate, drepturi reale de garanție și sarcini	Referințe
NU SUNT	

## Anexa Nr. 1 La Partea I

## Teren

Nr cadastral	Suprafaţa (mp)*	Observaţii / Referinţe
	Din acte: 8.205 Masurata: 7.868	Imobilul a fost diminuat cu un procent de 4,11%

\* Suprafaţa este determinată în planul de proiecţie Stereo 70.



## Date referitoare la teren

Crt	Categorie folosinţă	Intra vilan	Suprafaţa (mp)	Tarla	Parcelă	Nr. topo	Observaţii / Referinţe
1	arabil	NU	7.868	22	7	-	

## Lungime Segmente

1) Valorile lungimilor segmentelor sunt obţinute din proiecţie în plan.

Punct început	X / Y	Punct sfârşit	X / Y	Lungime segment (** (m)
1	344.027,269 294.243,217	2	344.028,224 294.256,195	13.013
2	344.028,224 294.256,195	3	343.425,05 294.297,348	604.576
3	343.425,05 294.297,348	4	343.423,979 294.284,378	13.014
4	343.423,979 294.284,378	1	344.027,269 294.243,217	604.693

**\*\* Lungimile segmentelor sunt determinate în planul de proiecție Stereo 70 și sunt rotunjite la 1 milimetru.**

**\*\*\* Distanța dintre puncte este formată din segmente cumulate ce sunt mai mici decât valoarea 1 milimetru.**



**DATE DESPRE IMOBILUL NR. 4623**

Oficiul de Cadastru și Publicitate Imobiliară DOLJ  
Biroul de Cadastru și Publicitate Imobiliară Craiova

**A. Partea I. Descrierea imobilului**

TEREN Extravilan

Adresa: Jud. Dolj, T22,P8

Nr. Crt	Nr cadastral Nr. topografic	Suprafața* (mp)	Observații / Referințe
A1	31076	Din acte: 10.000 Masurata: 9.710	Sector cadastral:10 Teren neimprejmuit;

**B. Partea II. Proprietari și acte**

Inscrieri privitoare la dreptul de proprietate și alte drepturi reale		Referințe
<b>30341 / 03/04/2013</b>		
Act Notarial nr. Contract de Vanzare Cumparare aut. nr. 671, din 02/04/2013 emis de NP Stoenescu Florea;		
B1	Intabulare, drept de PROPRIETATE, dobandit prin Conventie, cota actuala 1/1, cota initiala 1/1 1) SGAIBA ION 2) SGAIBA MARIANA	A1

**C. Partea III. SARCINI .**


Inscrieri privind dezmembramintele dreptului de proprietate, drepturi reale de garanție și sarcini	Referințe
NU SUNT	

## Anexa Nr. 1 La Partea I

## Teren

Nr cadastral	Suprafața (mp)*	Observații / Referințe
31076	Din acte: 10.000 Masurata: 9.710	

\* Suprafața este determinată în planul de proiecție Stereo 70.



## Date referitoare la teren

Crt	Categorie folosință	Intra vilan	Suprafața (mp)	Tarla	Parcelă	Nr. topo	Observații / Referințe
1	arabil	NU	9.710	22	8	-	

## Lungime Segmente

1) Valorile lungimilor segmentelor sunt obținute din proiecție în plan.

Punct început	X / Y	Punct sfârșit	X / Y	Lungime segment (** (m)
1	344.028,224 294.256,195	2	344.029,403 294.272,214	16.062
2	344.029,403 294.272,214	3	343.426,372 294.313,358	604.433
3	343.426,372 294.313,358	4	343.425,05 294.297,348	16.064
4	343.425,05 294.297,348	1	344.028,224 294.256,195	604.576

**\*\* Lungimile segmentelor sunt determinate în planul de proiecție Stereo 70 și sunt rotunjite la 1 milimetru.**

**\*\*\* Distanța dintre puncte este formată din segmente cumulate ce sunt mai mici decât valoarea 1 milimetru.**





**DATE DESPRE IMOBILUL NR. 4624**

Oficiul de Cadastru și Publicitate Imobiliară DOLJ  
Biroul de Cadastru și Publicitate Imobiliară Craiova

**A. Partea I. Descrierea imobilului**

TEREN Extravilan

Adresa: Jud. Dolj, T22,P9

Nr. Crt	Nr cadastral Nr. topografic	Suprafața* (mp)	Observații / Referințe
A1	34299	Din acte: 10.000 Masurata: 9.711	Sector cadastral:10 Teren neimprejmut;

**B. Partea II. Proprietari și acte**

Inscrieri privitoare la dreptul de proprietate și alte drepturi reale		Referințe
<b>64428 / 11/05/2016</b>		
Hotarare Judecatoreasca nr. Sentinta civila nr 1571, din 26/06/2014 emis de JUDECATORIA CALAFAT;		
B1	Intabulare, drept de PROPRIETATE, dobandit prin Hotarare Judecatoreasca, cota actuala 1/1, cota initiala 1/1 1) <b>EAST WAY SPEDITION SRL</b> , CIF:13176107	A1
<b>150188 / 28/07/2020</b>		
Act Notarial nr. 658, din 16/07/2020 emis de Marincas Eugen;		
B2	se noteaza interdictiile de instrainare, grevare, inchiriere, dezmembrare, comasare, restructurare, amenajare, construire, demolare 1) <b>LIBRA INTERNET BANK SA</b> , CIF:8119644	A1

**C. Partea III. SARCINI**


Inscrieri privind dezmembramintele dreptului de proprietate, drepturi reale de garanție și sarcini		Referințe
<b>150188 / 28/07/2020</b>		
Act Notarial nr. 658, din 16/07/2020 emis de Marincas Eugen;		
C1	Intabulare, drept de IPOTECA, Valoare:7500000 LEsi celelalte obligatii de plata aferente creditului 1) <b>LIBRA INTERNET BANK SA</b> , CIF:8119644	A1

## Anexa Nr. 1 La Partea I

## Teren

Nr cadastral	Suprafața (mp)*	Observații / Referințe
34299	Din acte: 10.000 Masurata: 9.711	

\* Suprafața este determinată în planul de proiecție Stereo 70.



## Date referitoare la teren

Crt	Categorie folosință	Intravilan	Suprafața (mp)	Tarla	Parcelă	Nr. topo	Observații / Referințe
1	arabil	NU	9.711	22	9	-	

## Lungime Segmente

1) Valorile lungimilor segmentelor sunt obținute din proiecție în plan.

Punct început	X / Y	Punct sfârșit	X / Y	Lungime segment (** (m)
1	344.029,403 294.272,214	2	344.030,582 294.288,239	16.068
2	344.030,582 294.288,239	3	343.427,695 294.329,374	604.289
3	343.427,695 294.329,374	4	343.426,372 294.313,358	16.071
4	343.426,372 294.313,358	1	344.029,403 294.272,214	604.433

**\*\* Lungimile segmentelor sunt determinate în planul de proiecție Stereo 70 și sunt rotunjite la 1 milimetru.**

**\*\*\* Distanța dintre puncte este formată din segmente cumulate ce sunt mai mici decât valoarea 1 milimetru.**



**DATE DESPRE IMOBILUL NR. 4625**

Oficiul de Cadastru și Publicitate Imobiliară DOLJ  
Biroul de Cadastru și Publicitate Imobiliară Craiova

**A. Partea I. Descrierea imobilului**

TEREN Extravilan

Adresa: Jud. Dolj, T22,P10

Nr. Crt	Nr cadastral Nr. topografic	Suprafața* (mp)	Observații / Referințe
A1		Din acte: 10.000 Masurata: 9.589	Sector cadastral:10 Teren neimprejmuit; Imobilul a fost diminuat cu un procent de 4,11%

**B. Partea II. Proprietari și acte**

Inscrieri privitoare la dreptul de proprietate și alte drepturi reale		Referințe
/		
Act Administrativ nr. TDP722-59060, din 04/02/1994 emis de CJSAPT DOLJ;		
B1	Intabulare, drept de PROPRIETATE, dobandit prin Reconstituire, cota actuala 1/1, cota initiala 1/1 1) GAE I ANA	A1

**C. Partea III. SARCINI .**


Inscrieri privind dezmembramintele dreptului de proprietate, drepturi reale de garanție și sarcini	Referințe
NU SUNT	

## Anexa Nr. 1 La Partea I

## Teren

Nr cadastral	Suprafața (mp)*	Observații / Referințe
	Din acte: 10.000 Masurata: 9.589	Imobilul a fost diminuat cu un procent de 4,11%

\* Suprafața este determinată în planul de proiecție Stereo 70.



## Date referitoare la teren

Crt	Categorie folosință	Intra vilan	Suprafața (mp)	Tarla	Parcelă	Nr. topo	Observații / Referințe
1	arabil	NU	9.589	22	10	-	

## Lungime Segmente

1) Valorile lungimilor segmentelor sunt obținute din proiecție în plan.

Punct început	X / Y	Punct sfârșit	X / Y	Lungime segment (** (m)
1	343.427,695 294.329,374	2	344.030,582 294.288,239	604.289
2	344.030,582 294.288,239	3	344.031,747 294.304,067	15.871
3	344.031,747 294.304,067	4	343.429,001 294.345,192	604.147
4	343.429,001 294.345,192	1	343.427,695 294.329,374	15.872

**\*\* Lungimile segmentelor sunt determinate în planul de proiecție Stereo 70 și sunt rotunjite la 1 milimetru.**

**\*\*\* Distanța dintre puncte este formată din segmente cumulate ce sunt mai mici decât valoarea 1 milimetru.**





**DATE DESPRE IMOBILUL NR. 4626**

Oficiul de Cadastru și Publicitate Imobiliară DOLJ  
Biroul de Cadastru și Publicitate Imobiliară Craiova

**A. Partea I. Descrierea imobilului**

TEREN Extravilan

Adresa: Jud. Dolj, T22,P11

Nr. Crt	Nr cadastral Nr. topografic	Suprafața* (mp)	Observații / Referințe
A1	34609	Din acte: 5.000 Masurata: 4.855	Sector cadastral:10 Teren neimprijmit;

**B. Partea II. Proprietari și acte**

Inscrieri privitoare la dreptul de proprietate și alte drepturi reale		Referințe
<b>119296 / 14/09/2016</b>		
Hotarare Judecatoreasca nr. SENTINTA CIVILA NR.2432 IN DOSAR 3440/215/2011., din 28/11/2011 emis de JUDECATORIA CALAFAT;		
B1	Intabulare, drept de PROPRIETATE, dobandit prin Hotarare Judecatoreasca, cota actuala 1/1, cota initiala 1/1 1) SC EAST WAY SPEDITION SRL, CIF:13176107	A1
<b>149823 / 27/07/2020</b>		
Act Notarial nr. Contract de ipoteca imobiliara aut. nr.658, din 16/07/2020 emis de Marincas Eugen;		
B2	Se noteaza interdictiile de instrainare, grevare, inchiriere, dezmembrare, alipire, construire, demolare, restructurare si amenajare; 1) LIBRA INTERNET BANK SA, CIF:8119644	A1

**C. Partea III. SARCINI**


Inscrieri privind dezmembramintele dreptului de proprietate, drepturi reale de garanție și sarcini		Referințe
<b>149823 / 27/07/2020</b>		
Act Notarial nr. Contract de ipoteca imobiliara aut. nr.658, din 16/07/2020 emis de Marincas Eugen;		
C1	Intabulare, drept de IPOTECA, Valoare:7500000 RONsi celelalte obligatii aferente creditului; 1) LIBRA INTERNET BANK SA, CIF:8119644	A1

## Anexa Nr. 1 La Partea I

## Teren

Nr cadastral	Suprafața (mp)*	Observații / Referințe
34609	Din acte: 5.000 Masurata: 4.855	

\* Suprafața este determinată în planul de proiecție Stereo 70.



## Date referitoare la teren

Crt	Categorie folosință	Intra vilan	Suprafața (mp)	Tarla	Parcelă	Nr. topo	Observații / Referințe
1	arabil	NU	4.855	22	11	-	

## Lungime Segmente

1) Valorile lungimilor segmentelor sunt obținute din proiecție în plan.

Punct început	X / Y	Punct sfârșit	X / Y	Lungime segment (** (m)
1	344.031,747 294.304,067	2	344.032,337 294.312,082	8.037
2	344.032,337 294.312,082	3	343.429,663 294.353,202	604.075
3	343.429,663 294.353,202	4	343.429,001 294.345,192	8.037
4	343.429,001 294.345,192	1	344.031,747 294.304,067	604.147

**\*\* Lungimile segmentelor sunt determinate în planul de proiecție Stereo 70 și sunt rotunjite la 1 milimetru.**

**\*\*\* Distanța dintre puncte este formată din segmente cumulate ce sunt mai mici decât valoarea 1 milimetru.**



**DATE DESPRE IMOBILUL NR. 4627**

Oficiul de Cadastru și Publicitate Imobiliară DOLJ  
Biroul de Cadastru și Publicitate Imobiliară Craiova

**A. Partea I. Descrierea imobilului**

TEREN Extravilan

Adresa: Jud. Dolj, T22,P12

Nr. Crt	Nr cadastral Nr. topografic	Suprafața* (mp)	Observații / Referințe
A1	34866	Din acte: 15.000 Masurata: 14.564	Sector cadastral:10 Teren neimprejmut;

**B. Partea II. Proprietari și acte**

Inscrieri privitoare la dreptul de proprietate și alte drepturi reale		Referințe
<b>46458 / 22/03/2017</b>		
Hotarare Judecatoreasca nr. SENTINTA CIVILA NR.1928, din 24/10/2011 emis de JUDECATORIA CALAFAT;		
B1	Intabulare, drept de PROPRIETATE, dobandit prin Hotarare Judecatoreasca, cota actuala 1/1, cota initiala 1/1 1) SC EAST WAY SPEDITION SRL, CIF:13176107	A1
<b>150247 / 28/07/2020</b>		
Act Notarial nr. Contract de ipoteca aut. nr. 658, din 16/07/2020 emis de NP Marincas Eugen;		
B2	Se noteaza interdictiile de instrainare, grevare , inchiriere, dezmembrare, comasare, restructurare , amenajare, construire, demolare , in favoarea lui 1) LIBRA INTERNET BANK SA, CIF:8119644	A1

**C. Partea III. SARCINI**


Inscrieri privind dezmembramintele dreptului de proprietate, drepturi reale de garanție și sarcini		Referințe
<b>150247 / 28/07/2020</b>		
Act Notarial nr. Contract de ipoteca aut. nr. 658, din 16/07/2020 emis de NP Marincas Eugen;		
C1	Intabulare, drept de IPOTECA, Valoare:7500000 RONsi celelalte obligatii de plata aferente creditului 1) LIBRA INTERNET BANK SA, CIF:8119644	A1

## Anexa Nr. 1 La Partea I

## Teren

Nr cadastral	Suprafața (mp)*	Observații / Referințe
34866	Din acte: 15.000 Masurata: 14.564	

\* Suprafața este determinată în planul de proiecție Stereo 70.



## Date referitoare la teren

Crt	Categorie folosință	Intra vilan	Suprafața (mp)	Tarla	Parcelă	Nr. topo	Observații / Referințe
1	arabil	NU	14.564	22	12	-	

## Lungime Segmente

1) Valorile lungimilor segmentelor sunt obținute din proiecție în plan.

Punct început	X / Y	Punct sfârșit	X / Y	Lungime segment (** (m)
1	344.032,337 294.312,082	2	344.034,107 294.336,13	24.113
2	344.034,107 294.336,13	3	343.431,576 294.377,24	603.932
3	343.431,576 294.377,24	4	343.430,037 294.357,738	19.563
4	343.430,037 294.357,738	5	343.429,663 294.353,202	4.551

Punct început	X / Y	Punct sfârșit	X / Y	Lungime segment (** (m)
5	343.429,663 294.353,202	1	344.032,337 294.312,082	604.075

\*\* Lungimile segmentelor sunt determinate în planul de proiecție Stereo 70 și sunt rotunjite la 1 milimetru.

\*\*\* Distanța dintre puncte este formată din segmente cumulate ce sunt mai mici decât valoarea 1 milimetru.





**DATE DESPRE IMOBILUL NR. 4628**

Oficiul de Cadastru și Publicitate Imobiliară DOLJ  
 Biroul de Cadastru și Publicitate Imobiliară Craiova

**A. Partea I. Descrierea imobilului**

TEREN Extravilan

Adresa: Jud. Dolj, T22,P13

Nr. Crt	Nr cadastral Nr. topografic	Suprafața* (mp)	Observații / Referințe
A1		Din acte: 5.725 Masurata: 5.490	Sector cadastral:10 Teren neimprejmuit; Imobilul a fost diminuat cu un procent de 4,11%

**B. Partea II. Proprietari și acte**

Inscrieri privitoare la dreptul de proprietate și alte drepturi reale		Referințe
/		
Act Administrativ nr. TDP1439-58136, din 01/02/1995 emis de CJSAPT DOLJ;		
B1	Intabulare, drept de PROPRIETATE, dobandit prin Reconstituire, cota actuala 1/1, cota initiala 1/1 1) LUPU GHE DUMITRU	A1

**C. Partea III. SARCINI .**


Inscrieri privind dezmembramintele dreptului de proprietate, drepturi reale de garanție și sarcini	Referințe
NU SUNT	

## Anexa Nr. 1 La Partea I

## Teren

Nr cadastral	Suprafața (mp)*	Observații / Referințe
	Din acte: 5.725 Masurata: 5.490	Imobilul a fost diminuat cu un procent de 4,11%

\* Suprafața este determinată în planul de proiecție Stereo 70.



## Date referitoare la teren

Crt	Categorie folosință	Intravilan	Suprafața (mp)	Tarla	Parcelă	Nr. topo	Observații / Referințe
1	arabil	NU	5.490	22	13	-	

## Lungime Segmente

1) Valorile lungimilor segmentelor sunt obținute din proiecție în plan.

Punct început	X / Y	Punct sfârșit	X / Y	Lungime segment (** (m)
1	344.034,107 294.336,13	2	344.034,774 294.345,197	9.092
2	344.034,774 294.345,197	3	343.432,291 294.386,303	603.884
3	343.432,291 294.386,303	4	343.431,576 294.377,24	9.091
4	343.431,576 294.377,24	1	344.034,107 294.336,13	603.932

**\*\* Lungimile segmentelor sunt determinate în planul de proiecție Stereo 70 și sunt rotunjite la 1 milimetru.**

**\*\*\* Distanța dintre puncte este formată din segmente cumulate ce sunt mai mici decât valoarea 1 milimetru.**



**DATE DESPRE IMOBILUL NR. 4629**

Oficiul de Cadastru și Publicitate Imobiliară DOLJ  
Biroul de Cadastru și Publicitate Imobiliară Craiova

**A. Partea I. Descrierea imobilului**

TEREN Extravilan

Adresa: Jud. Dolj, T22,P14

Nr. Crt	Nr cadastral Nr. topografic	Suprafața* (mp)	Observații / Referințe
A1	33173	Din acte: 5.000 Masurata: 4.855	Sector cadastral:10 Teren neimprejmuit;

**B. Partea II. Proprietari și acte**

Inscrieri privitoare la dreptul de proprietate și alte drepturi reale		Referințe
<b>18968 / 23/02/2015</b>		
Hotarare Judecatoreasca nr. 1673, din 14/10/2009 emis de JUDECATORIA CALAFAT (Dosar nr. 2054/201/2009);		
B1	Intabulare, drept de PROPRIETATE, dobandit prin Hotarare Judecatoreasca, cota actuala 1/1, cota initiala 1/1 1) SC EAST WAY SPEDITION SRL, CIF:999999999999	A1
<b>150742 / 28/07/2020</b>		
Act Notarial nr. Contract de ipoteca aut. nr. 658, din 16/07/2020 emis de NP Marincas Eugen;		
B2	Se noteaza interdictiile de instrainare, grevare , inchiriere, dezmembrare, comasare, restructurare , amenajare, construire, demolare , in favoarea lui 1) LIBRA INTERNET BANK SA, CIF:8119644	A1

**C. Partea III. SARCINI**


Inscrieri privind dezmembramintele dreptului de proprietate, drepturi reale de garanție și sarcini		Referințe
<b>150742 / 28/07/2020</b>		
Act Notarial nr. Contract de ipoteca aut. nr. 658, din 16/07/2020 emis de NP Marincas Eugen;		
C1	Intabulare, drept de IPOTECA, Valoare:7500000 RONsi celelalte obligatii de plata aferente creditului 1) LIBRA INTERNET BANK SA, CIF:8119644	A1

## Anexa Nr. 1 La Partea I

## Teren

Nr cadastral	Suprafața (mp)*	Observații / Referințe
33173	Din acte: 5.000 Masurata: 4.855	

\* Suprafața este determinată în planul de proiecție Stereo 70.



## Date referitoare la teren

Crt	Categorie folosință	Intra vilan	Suprafața (mp)	Tarla	Parcelă	Nr. topo	Observații / Referințe
1	arabil	NU	4.855	22	14	-	

## Lungime Segmente

1) Valorile lungimilor segmentelor sunt obținute din proiecție în plan.

Punct început	X / Y	Punct sfârșit	X / Y	Lungime segment (** (m)
1	344.034,774 294.345,197	2	344.035,364 294.353,215	8.04
2	344.035,364 294.353,215	3	343.432,924 294.394,319	603.841
3	343.432,924 294.394,319	4	343.432,291 294.386,303	8.041
4	343.432,291 294.386,303	1	344.034,774 294.345,197	603.884

**\*\* Lungimile segmentelor sunt determinate în planul de proiecție Stereo 70 și sunt rotunjite la 1 milimetru.**

**\*\*\* Distanța dintre puncte este formată din segmente cumulate ce sunt mai mici decât valoarea 1 milimetru.**





**DATE DESPRE IMOBILUL NR. 4630**

Oficiul de Cadastru și Publicitate Imobiliară DOLJ  
Biroul de Cadastru și Publicitate Imobiliară Craiova

**A. Partea I. Descrierea imobilului**

TEREN Extravilan

Adresa: Jud. Dolj, T22,P15

Nr. Crt	Nr cadastral Nr. topografic	Suprafața* (mp)	Observații / Referințe
A1		Din acte: 10.788 Masurata: 10.345	Sector cadastral:10 Teren neimprejmuit; Imobilul a fost diminuat cu un procent de 4,11%

**B. Partea II. Proprietari și acte**

Inscrieri privitoare la dreptul de proprietate și alte drepturi reale		Referințe
/		
Act Administrativ nr. TDP1684-2188, din 10/02/1995 emis de CJSAPT DOLJ;		
B1	Intabulare, drept de PROPRIETATE, dobandit prin Reconstituire, cota actuala 1/1, cota initiala 1/1 1) VĂRZARU P VASILE	A1

**C. Partea III. SARCINI .**


Inscrieri privind dezmembramintele dreptului de proprietate, drepturi reale de garanție și sarcini	Referințe
NU SUNT	

## Anexa Nr. 1 La Partea I

## Teren

Nr cadastral	Suprafața (mp)*	Observații / Referințe
	Din acte: 10.788 Masurata: 10.345	Imobilul a fost diminuat cu un procent de 4,11%

\* Suprafața este determinată în planul de proiecție Stereo 70.



## Date referitoare la teren

Crt	Categorie folosință	Intra vilan	Suprafața (mp)	Tarla	Parcelă	Nr. topo	Observații / Referințe
1	arabil	NU	10.345	22	15	-	

## Lungime Segmente

1) Valorile lungimilor segmentelor sunt obținute din proiecție în plan.

Punct început	X / Y	Punct sfârșit	X / Y	Lungime segment (** (m)
1	344.035,364 294.353,215	2	344.036,622 294.370,302	17.133
2	344.036,622 294.370,302	3	343.434,272 294.411,4	603.75
3	343.434,272 294.411,4	4	343.432,924 294.394,319	17.134
4	343.432,924 294.394,319	1	344.035,364 294.353,215	603.841

**\*\* Lungimile segmentelor sunt determinate în planul de proiecție Stereo 70 și sunt rotunjite la 1 milimetru.**

**\*\*\* Distanța dintre puncte este formată din segmente cumulate ce sunt mai mici decât valoarea 1 milimetru.**



**DATE DESPRE IMOBILUL NR. 4631**

Oficiul de Cadastru și Publicitate Imobiliară DOLJ  
 Biroul de Cadastru și Publicitate Imobiliară Craiova

**A. Partea I. Descrierea imobilului**

TEREN Extravilan

Adresa: Jud. Dolj, T22,P16

Nr. Crt	Nr cadastral Nr. topografic	Suprafața* (mp)	Observații / Referințe
A1		Din acte: 14.500 Masurata: 13.905	Sector cadastral:10 Teren neimprejmuit; Imobilul a fost diminuat cu un procent de 4,11%

**B. Partea II. Proprietari și acte**

Inscrieri privitoare la dreptul de proprietate și alte drepturi reale		Referințe
/		
Act Administrativ nr. TDP1431-58136, din 27/01/1995 emis de CJSAPT DOLJ;		
B1	Intabulare, drept de PROPRIETATE, dobandit prin Reconstituire, cota actuala 1/1, cota initiala 1/1 1) MITROESCU GHE ECATERINA	A1

**C. Partea III. SARCINI .**


Inscrieri privind dezmembramintele dreptului de proprietate, drepturi reale de garanție și sarcini	Referințe
NU SUNT	

## Anexa Nr. 1 La Partea I

## Teren

Nr cadastral	Suprafața (mp)*	Observații / Referințe
	Din acte: 14.500 Masurata: 13.905	Imobilul a fost diminuat cu un procent de 4,11%

\* Suprafața este determinată în planul de proiecție Stereo 70.



## Date referitoare la teren

Crt	Categorie folosință	Intravilan	Suprafața (mp)	Tarla	Parcelă	Nr. topo	Observații / Referințe
1	arabil	NU	13.905	22	16	-	

## Lungime Segmente

1) Valorile lungimilor segmentelor sunt obținute din proiecție în plan.

Punct început	X / Y	Punct sfârșit	X / Y	Lungime segment (** (m)
1	344.036,622 294.370,302	2	344.038,312 294.393,273	23.033
2	344.038,312 294.393,273	3	343.436,084 294.434,363	603.628
3	343.436,084 294.434,363	4	343.434,272 294.411,4	23.034
4	343.434,272 294.411,4	1	344.036,622 294.370,302	603.75

**\*\* Lungimile segmentelor sunt determinate în planul de proiecție Stereo 70 și sunt rotunjite la 1 milimetru.**

**\*\*\* Distanța dintre puncte este formată din segmente cumulate ce sunt mai mici decât valoarea 1 milimetru.**





**DATE DESPRE IMOBILUL NR. 4632**

Oficiul de Cadastru și Publicitate Imobiliară DOLJ  
Biroul de Cadastru și Publicitate Imobiliară Craiova

**A. Partea I. Descrierea imobilului**

TEREN Extravilan

Adresa: Jud. Dolj, T22,P17

Nr. Crt	Nr cadastral Nr. topografic	Suprafața* (mp)	Observații / Referințe
A1		Din acte: 16.974 Masurata: 16.277	Sector cadastral:10 Teren neimprejmuit; Imobilul a fost diminuat cu un procent de 4,11%

**B. Partea II. Proprietari și acte**

Inscrieri privitoare la dreptul de proprietate și alte drepturi reale		Referințe
/		
Act Administrativ nr. TDP1560-48474, din 30/01/1995 emis de CJSAPT DOLJ;		
B1	Intabulare, drept de PROPRIETATE, dobandit prin Reconstituire, cota actuala 1/1, cota initiala 1/1 1) ISPAS GHE ELISABETA	A1

**C. Partea III. SARCINI .**


Inscrieri privind dezmembramintele dreptului de proprietate, drepturi reale de garanție și sarcini	Referințe
NU SUNT	

## Anexa Nr. 1 La Partea I

## Teren

Nr cadastral	Suprafața (mp)*	Observații / Referințe
	Din acte: 16.974 Masurata: 16.277	Imobilul a fost diminuat cu un procent de 4,11%

\* Suprafața este determinată în planul de proiecție Stereo 70.



## Date referitoare la teren

Crt	Categorie folosință	Intra vilan	Suprafața (mp)	Tarla	Parcelă	Nr. topo	Observații / Referințe
1	arabil	NU	16.277	22	17	-	

## Lungime Segmente

1) Valorile lungimilor segmentelor sunt obținute din proiecție în plan.

Punct început	X / Y	Punct sfârșit	X / Y	Lungime segment (** (m)
1	344.038,312 294.393,273	2	344.040,292 294.420,169	26.969
2	344.040,292 294.420,169	3	343.438,205 294.461,249	603.487
3	343.438,205 294.461,249	4	343.436,084 294.434,363	26.97
4	343.436,084 294.434,363	1	344.038,312 294.393,273	603.628

**\*\* Lungimile segmentelor sunt determinate în planul de proiecție Stereo 70 și sunt rotunjite la 1 milimetru.**

**\*\*\* Distanța dintre puncte este formată din segmente cumulate ce sunt mai mici decât valoarea 1 milimetru.**



**DATE DESPRE IMOBILUL NR. 4633**

Oficiul de Cadastru și Publicitate Imobiliară DOLJ  
Biroul de Cadastru și Publicitate Imobiliară Craiova

**A. Partea I. Descrierea imobilului**

TEREN Extravilan

Adresa: Jud. Dolj, T22,P18

Nr. Crt	Nr cadastral Nr. topografic	Suprafața* (mp)	Observații / Referințe
A1		Din acte: 18.975 Masurata: 18.196	Sector cadastral:10 Teren neimprejmuit; Imobilul a fost diminuat cu un procent de 4,11%

**B. Partea II. Proprietari și acte**

Inscrieri privitoare la dreptul de proprietate și alte drepturi reale		Referințe
/		
Act Administrativ nr. TDP1369-58815, din 24/01/1995 emis de CJSAPT DOLJ;		
B1	Intabulare, drept de PROPRIETATE, dobandit prin Reconstituire, cota actuala 1/1, cota initiala 1/1 1) GRECU C POLIXENIA	A1

**C. Partea III. SARCINI .**


Inscrieri privind dezmembramintele dreptului de proprietate, drepturi reale de garanție și sarcini	Referințe
NU SUNT	

## Anexa Nr. 1 La Partea I

## Teren

Nr cadastral	Suprafața (mp)*	Observații / Referințe
	Din acte: 18.975 Masurata: 18.196	Imobilul a fost diminuat cu un procent de 4,11%

\* Suprafața este determinată în planul de proiecție Stereo 70.



## Date referitoare la teren

Crt	Categorie folosință	Intra vilan	Suprafața (mp)	Tarla	Parcelă	Nr. topo	Observații / Referințe
1	arabil	NU	18.196	22	18	-	

## Lungime Segmente

1) Valorile lungimilor segmentelor sunt obținute din proiecție în plan.

Punct început	X / Y	Punct sfârșit	X / Y	Lungime segment (** (m)
1	343.438,205 294.461,249	2	344.040,292 294.420,169	603.487
2	344.040,292 294.420,169	3	344.042,505 294.450,242	30.154
3	344.042,505 294.450,242	4	343.440,412 294.491,322	603.493
4	343.440,412 294.491,322	5	343.439,62 294.479,178	12.17

Punct început	X / Y	Punct sfârșit	X / Y	Lungime segment (** (m)
5	343.439,62 294.479,178	1	343.438,205 294.461,249	17.985

\*\* Lungimile segmentelor sunt determinate în planul de proiecție Stereo 70 și sunt rotunjite la 1 milimetru.

\*\*\* Distanța dintre puncte este formată din segmente cumulate ce sunt mai mici decât valoarea 1 milimetru.





**DATE DESPRE IMOBILUL NR. 4634**

Oficiul de Cadastru și Publicitate Imobiliară DOLJ  
Biroul de Cadastru și Publicitate Imobiliară Craiova

**A. Partea I. Descrierea imobilului**

TEREN Extravilan

Adresa: Jud. Dolj, T22,P19

Nr. Crt	Nr cadastral Nr. topografic	Suprafața* (mp)	Observații / Referințe
A1	33018	Din acte: 5.000 Masurata: 4.855	Sector cadastral:10 Teren neimprejmuit;

**B. Partea II. Proprietari și acte**

Inscrieri privitoare la dreptul de proprietate și alte drepturi reale		Referințe
<b>55709 / 20/04/2016</b>		
Act Notarial nr. contract de vanzare -cumparare nr 991, din 18/04/2016 emis de NP STOENESCU FLOREA;		
B1	Intabulare, drept de PROPRIETATE, dobandit prin Conventie, cota actuala 1/1, cota initiala 1/1 1) SGAIBA ION, casatorit cu 2) SGAIBA MARIANA	A1

**C. Partea III. SARCINI .**

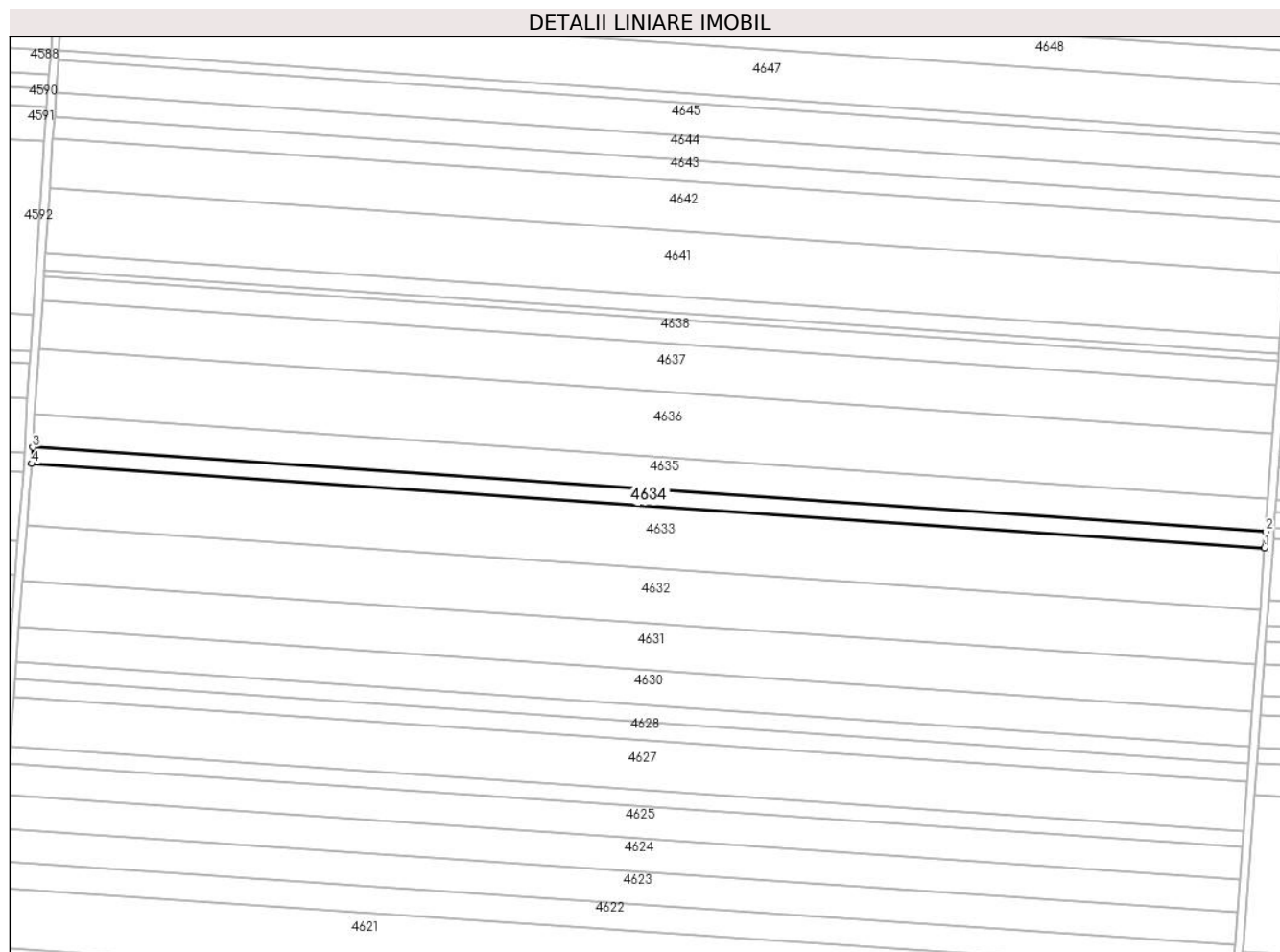
Inscrieri privind dezmembramintele dreptului de proprietate, drepturi reale de garanție și sarcini	Referințe
NU SUNT	

## Anexa Nr. 1 La Partea I

## Teren

Nr cadastral	Suprafața (mp)*	Observații / Referințe
33018	Din acte: 5.000 Masurata: 4.855	

\* Suprafața este determinată în planul de proiecție Stereo 70.



## Date referitoare la teren

Crt	Categorie folosință	Intra vilan	Suprafața (mp)	Tarla	Parcelă	Nr. topo	Observații / Referințe
1	arabil	NU	4.855	22	19	-	

## Lungime Segmente

1) Valorile lungimilor segmentelor sunt obținute din proiecție în plan.

Punct început	X / Y	Punct sfârșit	X / Y	Lungime segment (** (m)
1	344.042,505 294.450,242	2	344.043,095 294.458,264	8.044
2	344.043,095 294.458,264	3	343.440,936 294.499,349	603.559
3	343.440,936 294.499,349	4	343.440,412 294.491,322	8.044
4	343.440,412 294.491,322	1	344.042,505 294.450,242	603.493

**\*\* Lungimile segmentelor sunt determinate în planul de proiecție Stereo 70 și sunt rotunjite la 1 milimetru.**

**\*\*\* Distanța dintre puncte este formată din segmente cumulate ce sunt mai mici decât valoarea 1 milimetru.**



**DATE DESPRE IMOBILUL NR. 4635**

Oficiul de Cadastru și Publicitate Imobiliară DOLJ  
Biroul de Cadastru și Publicitate Imobiliară Craiova

**A. Partea I. Descrierea imobilului**

TEREN Extravilan

Adresa: Jud. Dolj, T22,P20

Nr. Crt	Nr cadastral Nr. topografic	Suprafața* (mp)	Observații / Referințe
A1	38263	Din acte: 10.000 Masurata: 9.710	Sector cadastral:10 Teren neimprejmuit;

**B. Partea II. Proprietari și acte**

Inscrieri privitoare la dreptul de proprietate și alte drepturi reale		Referințe
<b>47253 / 16/03/2022</b>		
Act Notarial nr. CVC aut sub nr 737, din 02/03/2022 emis de Budiana Ionut Razvan;		
B1	Intabulare, drept de PROPRIETATE, dobandit prin Conventie, cota actuala 1/1, cota initiala 1/1 1) RADU ELENA CORINA 2) RADU MARIN	A1

**C. Partea III. SARCINI .**


Inscrieri privind dezmembramintele dreptului de proprietate, drepturi reale de garanție și sarcini	Referințe
NU SUNT	

## Anexa Nr. 1 La Partea I

## Teren

Nr cadastral	Suprafaţa (mp)*	Observaţii / Referinţe
38263	Din acte: 10.000 Masurata: 9.710	

\* Suprafaţa este determinată în planul de proiecţie Stereo 70.



## Date referitoare la teren

Crt	Categorie folosinţă	Intra vilan	Suprafaţa (mp)	Tarla	Parcelă	Nr. topo	Observaţii / Referinţe
1	arabil	NU	9.710	22	20	-	

## Lungime Segmente

1) Valorile lungimilor segmentelor sunt obţinute din proiecţie în plan.

Punct început	X / Y	Punct sfârşit	X / Y	Lungime segment (** (m)
1	344.043,095 294.458,264	2	344.044,276 294.474,307	16.086
2	344.044,276 294.474,307	3	343.441,982 294.515,401	603.694
3	343.441,982 294.515,401	4	343.440,936 294.499,349	16.086
4	343.440,936 294.499,349	1	344.043,095 294.458,264	603.559

**\*\* Lungimile segmentelor sunt determinate în planul de proiecție Stereo 70 și sunt rotunjite la 1 milimetru.**

**\*\*\* Distanța dintre puncte este formată din segmente cumulate ce sunt mai mici decât valoarea 1 milimetru.**





**DATE DESPRE IMOBILUL NR. 4636**

Oficiul de Cadastru și Publicitate Imobiliară DOLJ  
Biroul de Cadastru și Publicitate Imobiliară Craiova

**A. Partea I. Descrierea imobilului**

TEREN Extravilan

Adresa: Jud. Dolj, T22,P21

Nr. Crt	Nr cadastral Nr. topografic	Suprafața* (mp)	Observații / Referințe
A1		Din acte: 20.000 Masurata: 19.179	Sector cadastral:10 Teren neimprejmuit; Imobilul a fost diminuat cu un procent de 4,11%

**B. Partea II. Proprietari și acte**

Inscrieri privitoare la dreptul de proprietate și alte drepturi reale		Referințe
/		
Act Notarial nr. CM 151, din 17/04/2007 emis de BNP Stoenescu Florea;		
B1	Intabulare, drept de PROPRIETATE, dobandit prin Succesiune, cota actuala 1/1, cota initiala 1/1 1) GHITA PETRE	A1

**C. Partea III. SARCINI .**


Inscrieri privind dezmembramintele dreptului de proprietate, drepturi reale de garanție și sarcini	Referințe
NU SUNT	

## Anexa Nr. 1 La Partea I

## Teren

Nr cadastral	Suprafața (mp)*	Observații / Referințe
	Din acte: 20.000 Masurata: 19.179	Imobilul a fost diminuat cu un procent de 4,11%

\* Suprafața este determinată în planul de proiecție Stereo 70.



## Date referitoare la teren

Crt	Categorie folosință	Intravilan	Suprafața (mp)	Tarla	Parcelă	Nr. topo	Observații / Referințe
1	arabil	NU	19.179	22	21	-	

## Lungime Segmente

1) Valorile lungimilor segmentelor sunt obținute din proiecție în plan.

Punct început	X / Y	Punct sfârșit	X / Y	Lungime segment (** (m)
1	344.044,276 294.474,307	2	344.046,607 294.505,984	31.763
2	344.046,607 294.505,984	3	343.444,049 294.547,096	603.959
3	343.444,049 294.547,096	4	343.441,982 294.515,401	31.762
4	343.441,982 294.515,401	1	344.044,276 294.474,307	603.694

**\*\* Lungimile segmentelor sunt determinate în planul de proiecție Stereo 70 și sunt rotunjite la 1 milimetru.**

**\*\*\* Distanța dintre puncte este formată din segmente cumulate ce sunt mai mici decât valoarea 1 milimetru.**



**DATE DESPRE IMOBILUL NR. 4637**

Oficiul de Cadastru și Publicitate Imobiliară DOLJ  
Biroul de Cadastru și Publicitate Imobiliară Craiova

**A. Partea I. Descrierea imobilului**

TEREN Extravilan

Adresa: Jud. Dolj, T22,P22

Nr. Crt	Nr cadastral Nr. topografic	Suprafața* (mp)	Observații / Referințe
A1		Din acte: 15.000 Masurata: 14.384	Sector cadastral:10 Teren neimprejmuit; Imobilul a fost diminuat cu un procent de 4,11%

**B. Partea II. Proprietari și acte**

Inscrieri privitoare la dreptul de proprietate și alte drepturi reale		Referințe
/		
Act Administrativ nr. TDP1780-2220, din 06/02/1995 emis de CJSAPT DOLJ;		
B1	Intabulare, drept de PROPRIETATE, dobandit prin Reconstituire, cota actuala 1/1, cota initiala 1/1 1) MOȚĂȚIANU GHEORGHE 2) CAITU ION 3) RADU ANGELA	A1

**C. Partea III. SARCINI .**

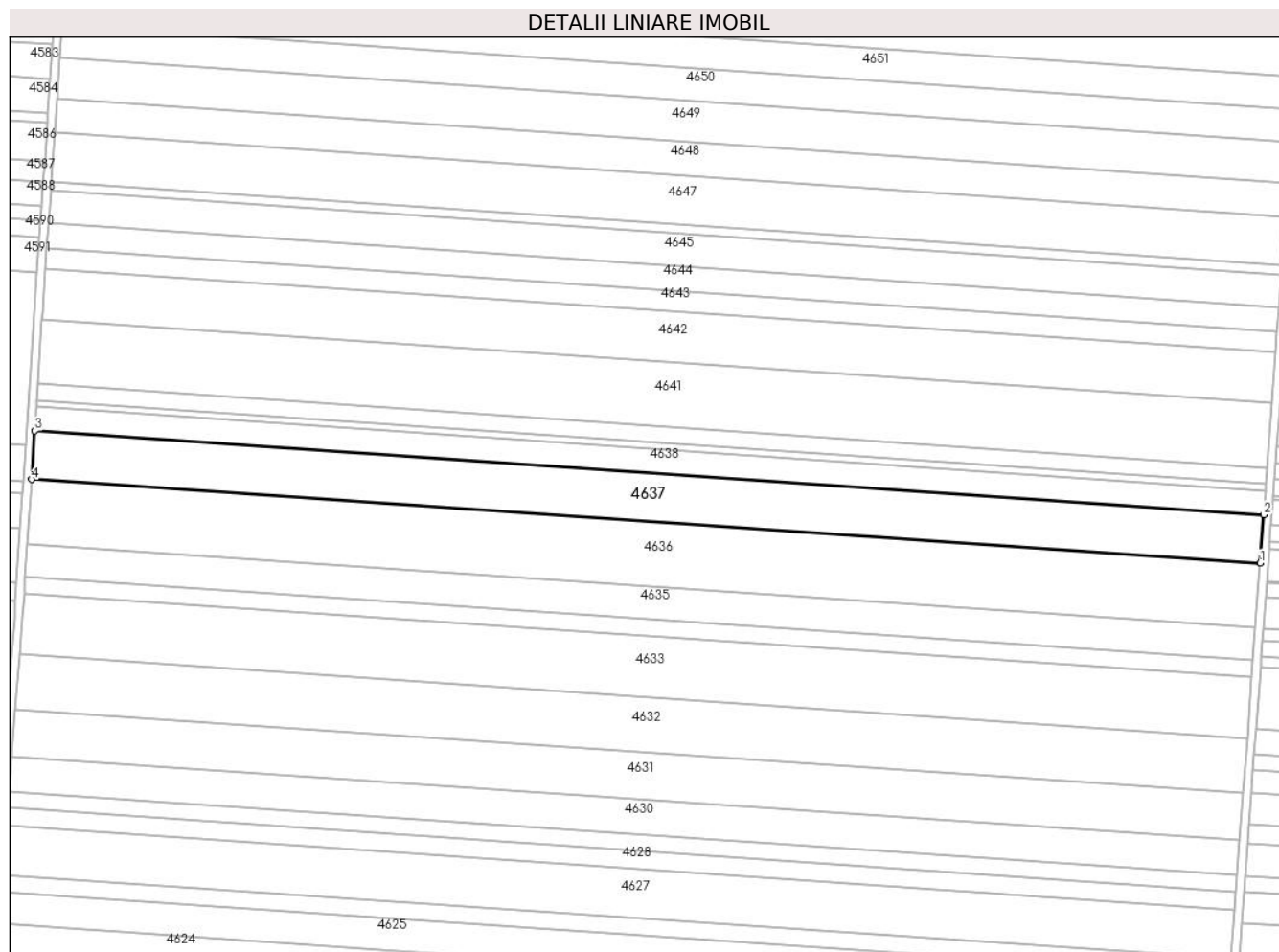
Inscrieri privind dezmembramintele dreptului de proprietate, drepturi reale de garanție și sarcini	Referințe
NU SUNT	

## Anexa Nr. 1 La Partea I

## Teren

Nr cadastral	Suprafața (mp)*	Observații / Referințe
	Din acte: 15.000 Masurata: 14.384	Imobilul a fost diminuat cu un procent de 4,11%

\* Suprafața este determinată în planul de proiecție Stereo 70.



## Date referitoare la teren

Crt	Categorie folosință	Intravilan	Suprafața (mp)	Tarla	Parcelă	Nr. topo	Observații / Referințe
1	arabil	NU	14.384	22	22	-	

## Lungime Segmente

1) Valorile lungimilor segmentelor sunt obținute din proiecție în plan.

Punct început	X / Y	Punct sfârșit	X / Y	Lungime segment (** (m)
1	344.046,607 294.505,984	2	344.048,355 294.529,732	23.812
2	344.048,355 294.529,732	3	343.445,599 294.570,858	604.157
3	343.445,599 294.570,858	4	343.444,049 294.547,096	23.812
4	343.444,049 294.547,096	1	344.046,607 294.505,984	603.959

**\*\* Lungimile segmentelor sunt determinate în planul de proiecție Stereo 70 și sunt rotunjite la 1 milimetru.**

**\*\*\* Distanța dintre puncte este formată din segmente cumulate ce sunt mai mici decât valoarea 1 milimetru.**





**DATE DESPRE IMOBILUL NR. 4638**

Oficiul de Cadastru și Publicitate Imobiliară DOLJ  
Biroul de Cadastru și Publicitate Imobiliară Craiova

**A. Partea I. Descrierea imobilului**

TEREN Extravilan

Adresa: Jud. Dolj, T22,P23

Nr. Crt	Nr cadastral Nr. topografic	Suprafața* (mp)	Observații / Referințe
A1		Din acte: 7.500 Masurata: 7.192	Sector cadastral:10 Teren neimprejmuit; Imobilul a fost diminuat cu un procent de 4,11%

**B. Partea II. Proprietari și acte**

Inscrieri privitoare la dreptul de proprietate și alte drepturi reale		Referințe
/		
Act Administrativ nr. TDP1517-48474, din 01/02/1995 emis de CJSAPT DOLJ;		
B1	Intabulare, drept de PROPRIETATE, dobandit prin Reconstituire, cota actuala 1/1, cota initiala 1/1 1) MERTESCU I STEFAN	A1

**C. Partea III. SARCINI .**


Inscrieri privind dezmembramintele dreptului de proprietate, drepturi reale de garanție și sarcini	Referințe
NU SUNT	

## Anexa Nr. 1 La Partea I

## Teren

Nr cadastral	Suprafața (mp)*	Observații / Referințe
	Din acte: 7.500 Masurata: 7.192	Imobilul a fost diminuat cu un procent de 4,11%

\* Suprafața este determinată în planul de proiecție Stereo 70.



## Date referitoare la teren

Crt	Categorie folosință	Intravilan	Suprafața (mp)	Tarla	Parcelă	Nr. topo	Observații / Referințe
1	arabil	NU	7.192	22	23	-	

## Lungime Segmente

1) Valorile lungimilor segmentelor sunt obținute din proiecție în plan.

Punct început	X / Y	Punct sfârșit	X / Y	Lungime segment (** (m)
1	344.048,355 294.529,732	2	344.049,229 294.541,604	11.904
2	344.049,229 294.541,604	3	343.446,374 294.582,736	604.257
3	343.446,374 294.582,736	4	343.445,599 294.570,858	11.903
4	343.445,599 294.570,858	1	344.048,355 294.529,732	604.157

**\*\* Lungimile segmentelor sunt determinate în planul de proiecție Stereo 70 și sunt rotunjite la 1 milimetru.**

**\*\*\* Distanța dintre puncte este formată din segmente cumulate ce sunt mai mici decât valoarea 1 milimetru.**



**DATE DESPRE IMOBILUL NR. 4639**

Oficiul de Cadastru și Publicitate Imobiliară DOLJ  
Biroul de Cadastru și Publicitate Imobiliară Craiova

**A. Partea I. Descrierea imobilului**

TEREN Extravilan

Adresa: Jud. Dolj, T22,P24

Nr. Crt	Nr cadastral Nr. topografic	Suprafața* (mp)	Observații / Referințe
A1		Din acte: 2.083 Masurata: 1.997	Sector cadastral:10 Teren neimprejmuit; Imobilul a fost diminuat cu un procent de 4,11%

**B. Partea II. Proprietari și acte**

Inscrieri privitoare la dreptul de proprietate și alte drepturi reale		Referințe
/		
Act Administrativ nr. TDP1442-58136, din 02/02/1995 emis de CJSAPT DOLJ;		
B1	Intabulare, drept de PROPRIETATE, dobandit prin Reconstituire, cota actuala 1/1, cota initiala 1/1 1) STINGĂ I CONSTANTIN 2) STINGĂ I NICOLAE	A1

**C. Partea III. SARCINI .**

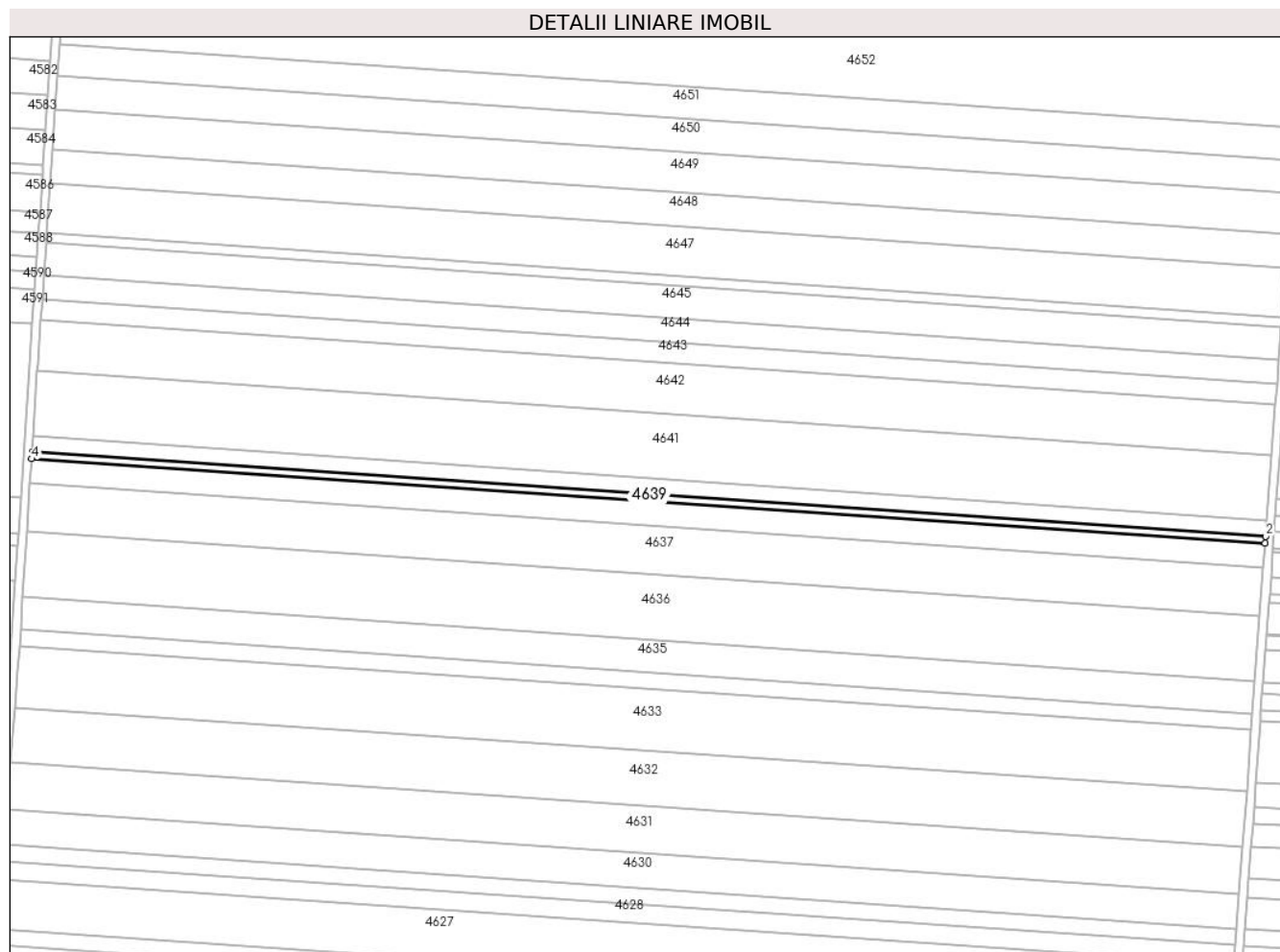
Inscrieri privind dezmembramintele dreptului de proprietate, drepturi reale de garanție și sarcini	Referințe
NU SUNT	

## Anexa Nr. 1 La Partea I

## Teren

Nr cadastral	Suprafața (mp)*	Observații / Referințe
	Din acte: 2.083 Masurata: 1.997	Imobilul a fost diminuat cu un procent de 4,11%

\* Suprafața este determinată în planul de proiecție Stereo 70.



## Date referitoare la teren

Crt	Categorie folosință	Intravilan	Suprafața (mp)	Tarla	Parcelă	Nr. topo	Observații / Referințe
1	arabil	NU	1.997	22	24	-	

## Lungime Segmente

1) Valorile lungimilor segmentelor sunt obținute din proiecție în plan.

Punct început	X / Y	Punct sfârșit	X / Y	Lungime segment (** (m)
1	344.049,229 294.541,604	2	344.049,471 294.544,9	3.305
2	344.049,471 294.544,9	3	343.446,589 294.586,034	604.284
3	343.446,589 294.586,034	4	343.446,374 294.582,736	3.305
4	343.446,374 294.582,736	1	344.049,229 294.541,604	604.257

**\*\* Lungimile segmentelor sunt determinate în planul de proiecție Stereo 70 și sunt rotunjite la 1 milimetru.**

**\*\*\* Distanța dintre puncte este formată din segmente cumulate ce sunt mai mici decât valoarea 1 milimetru.**





**DATE DESPRE IMOBILUL NR. 4640**

Oficiul de Cadastru și Publicitate Imobiliară DOLJ  
Biroul de Cadastru și Publicitate Imobiliară Craiova

**A. Partea I. Descrierea imobilului**

TEREN Extravilan

Adresa: Jud. Dolj, T22,P24/1

Nr. Crt	Nr cadastral Nr. topografic	Suprafața* (mp)	Observații / Referințe
A1		Din acte: 5.000 Masurata: 4.795	Sector cadastral:10 Teren neimprejmuit; Imobilul a fost diminuat cu un procent de 4,11%

**B. Partea II. Proprietari și acte**

Inscrieri privitoare la dreptul de proprietate și alte drepturi reale		Referințe
/		
Act Notarial nr. CM 181, din 04/08/2009 emis de BNP Stoenescu Florea;		
B1	Intabulare, drept de PROPRIETATE, dobandit prin Succesiune, cota actuala 1/2, cota initiala 1/2 1) <b>SIRBU VERGIL</b>	A1
B2	Intabulare, drept de PROPRIETATE, dobandit prin Succesiune, cota actuala 1/2, cota initiala 1/2 1) <b>SIRBU MARIA</b>	A1

**C. Partea III. SARCINI .**

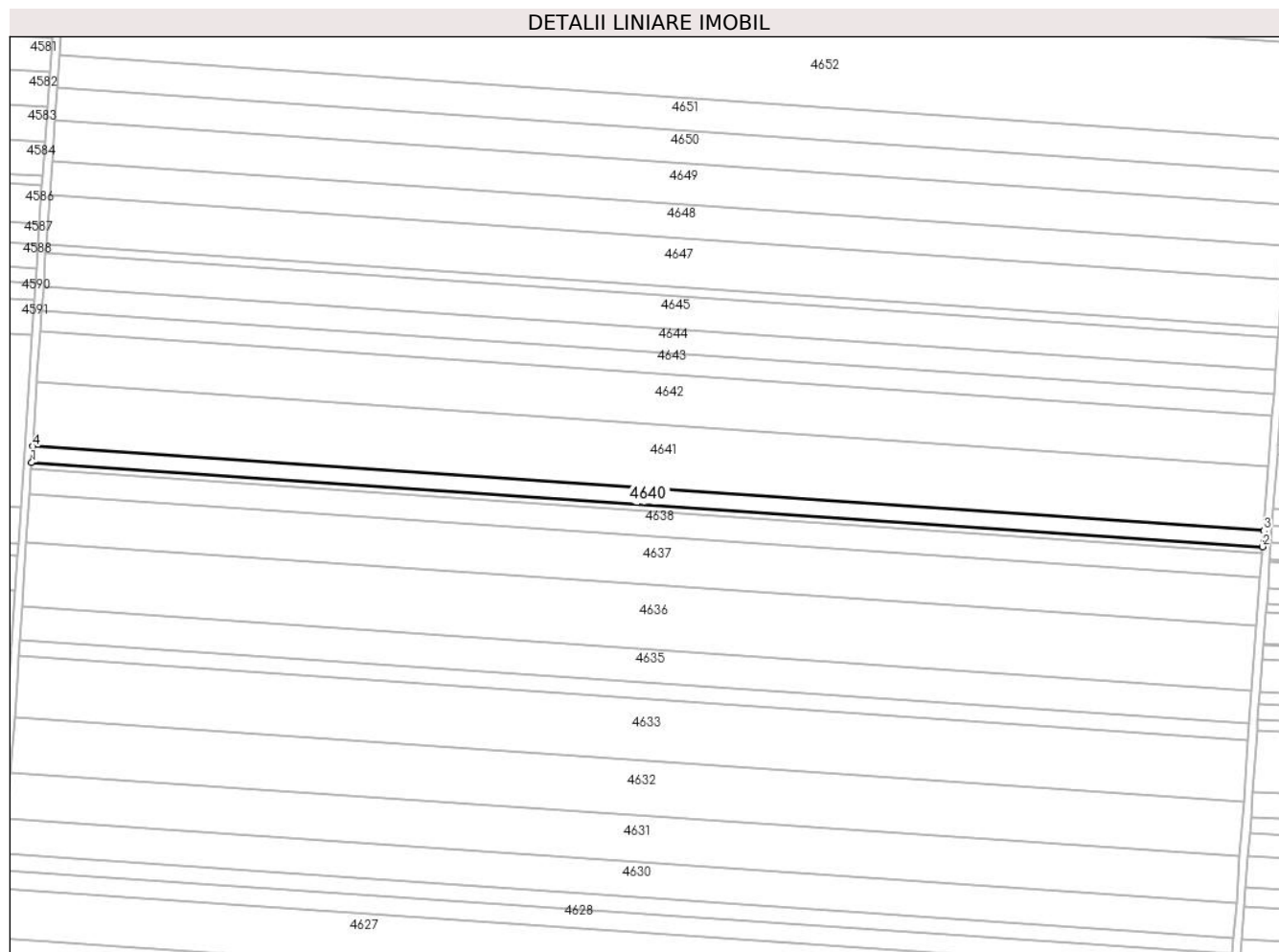
Inscrieri privind dezmembramintele dreptului de proprietate, drepturi reale de garanție și sarcini	Referințe
NU SUNT	

## Anexa Nr. 1 La Partea I

## Teren

Nr cadastral	Suprafața (mp)*	Observații / Referințe
	Din acte: 5.000 Masurata: 4.795	Imobilul a fost diminuat cu un procent de 4,11%

\* Suprafața este determinată în planul de proiecție Stereo 70.



## Date referitoare la teren

Crt	Categorie folosință	Intravilan	Suprafața (mp)	Tarla	Parcelă	Nr. topo	Observații / Referințe
1	arabil	NU	4.795	22	24/1	-	

## Lungime Segmente

1) Valorile lungimilor segmentelor sunt obținute din proiecție în plan.

Punct început	X / Y	Punct sfârșit	X / Y	Lungime segment (** (m)
1	343.446,589 294.586,034	2	344.049,471 294.544,9	604.284
2	344.049,471 294.544,9	3	344.050,054 294.552,813	7.934
3	344.050,054 294.552,813	4	343.447,105 294.593,952	604.351
4	343.447,105 294.593,952	1	343.446,589 294.586,034	7.935

**\*\* Lungimile segmentelor sunt determinate în planul de proiecție Stereo 70 și sunt rotunjite la 1 milimetru.**

**\*\*\* Distanța dintre puncte este formată din segmente cumulate ce sunt mai mici decât valoarea 1 milimetru.**



**DATE DESPRE IMOBILUL NR. 4641**

Oficiul de Cadastru și Publicitate Imobiliară DOLJ  
 Biroul de Cadastru și Publicitate Imobiliară Craiova

**A. Partea I. Descrierea imobilului**

TEREN Extravilan

Adresa: Jud. Dolj, T22,P25

Nr. Crt	Nr cadastral Nr. topografic	Suprafața* (mp)	Observații / Referințe
A1		Din acte: 20.000 Masurata: 19.179	Sector cadastral:10 Teren neimprejmuit; Imobilul a fost diminuat cu un procent de 4,11%

**B. Partea II. Proprietari și acte**

Inscrieri privitoare la dreptul de proprietate și alte drepturi reale		Referințe
/		
Act Administrativ nr. TDP1771-2220, din 07/02/1995 emis de CJSAPT DOLJ;		
B1	Intabulare, drept de PROPRIETATE, dobandit prin Reconstituire, cota actuala 1/1, cota initiala 1/1 1) TUȚA I NICOLAE	A1

**C. Partea III. SARCINI .**


Inscrieri privind dezmembramintele dreptului de proprietate, drepturi reale de garanție și sarcini	Referințe
NU SUNT	

## Anexa Nr. 1 La Partea I

## Teren

Nr cadastral	Suprafața (mp)*	Observații / Referințe
	Din acte: 20.000 Masurata: 19.179	Imobilul a fost diminuat cu un procent de 4,11%

\* Suprafața este determinată în planul de proiecție Stereo 70.



## Date referitoare la teren

Crt	Categorie folosință	Intravilan	Suprafața (mp)	Tarla	Parcelă	Nr. topo	Observații / Referințe
1	arabil	NU	19.179	22	25	-	

## Lungime Segmente

1) Valorile lungimilor segmentelor sunt obținute din proiecție în plan.

Punct început	X / Y	Punct sfârșit	X / Y	Lungime segment (** (m)
1	344.050,054 294.552,813	2	344.052,382 294.584,455	31.728
2	344.052,382 294.584,455	3	343.449,17 294.625,613	604.615
3	343.449,17 294.625,613	4	343.447,105 294.593,952	31.728
4	343.447,105 294.593,952	1	344.050,054 294.552,813	604.351

**\*\* Lungimile segmentelor sunt determinate în planul de proiecție Stereo 70 și sunt rotunjite la 1 milimetru.**

**\*\*\* Distanța dintre puncte este formată din segmente cumulate ce sunt mai mici decât valoarea 1 milimetru.**





**DATE DESPRE IMOBILUL NR. 4642**

Oficiul de Cadastru și Publicitate Imobiliară DOLJ  
Biroul de Cadastru și Publicitate Imobiliară Craiova

**A. Partea I. Descrierea imobilului**

TEREN Extravilan

Nr. CF vechi:380  
Nr. cadastral vechi:553

Adresa: Jud. Dolj, T22,P26

Nr. Crt	Nr cadastral Nr. topografic	Suprafața* (mp)	Observații / Referințe
A1	33343	Din acte: 15.000 Masurata: 14.999	Sector cadastral:10 Teren neimprejmuit;

**B. Partea II. Proprietari și acte**

Inscrieri privitoare la dreptul de proprietate și alte drepturi reale	Referințe
<b>89328 / 25/11/2008</b>	
Hotarare Judecatoreasca nr. 2086/2007, din 01/01/2007 emis de Judecatoria Calafat dosar nr 2455/201/2007;	
B1	A1
Intabulare, drept de PROPRIETATE, dobandit prin Hotarare Judecatoreasca, cota actuala 1/1, cota initiala 1/1	
1) <b>SC EAST WAY SPEDITION SRL</b> , CIF:99999999999999	
<i>OBSERVATII: (provenita din conversia CF 380)</i>	

**C. Partea III. SARCINI .**


Inscrieri privind dezmembramintele dreptului de proprietate, drepturi reale de garanție și sarcini	Referințe
NU SUNT	

## Anexa Nr. 1 La Partea I

## Teren

Nr cadastral	Suprafața (mp)*	Observații / Referințe
33343	Din acte: 15.000 Masurata: 14.999	

\* Suprafața este determinată în planul de proiecție Stereo 70.



## Date referitoare la teren

Crt	Categorie folosință	Intravilan	Suprafața (mp)	Tarla	Parcelă	Nr. topo	Observații / Referințe
1	arabil	NU	14.999	22	26	-	

## Lungime Segmente

1) Valorile lungimilor segmentelor sunt obținute din proiecție în plan.

Punct început	X / Y	Punct sfârșit	X / Y	Lungime segment (** (m)
1	343.449,17 294.625,613	2	344.052,382 294.584,455	604.615
2	344.052,382 294.584,455	3	344.054,203 294.609,194	24.806
3	344.054,203 294.609,194	4	343.450,857 294.650,359	604.749
4	343.450,857 294.650,359	5	343.449,364 294.628,592	21.818

Punct început	X / Y	Punct sfârșit	X / Y	Lungime segment (** (m)
5	343.449,364 294.628,592	1	343.449,17 294.625,613	2.985

\*\* Lungimile segmentelor sunt determinate în planul de proiecție Stereo 70 și sunt rotunjite la 1 milimetru.

\*\*\* Distanța dintre puncte este formată din segmente cumulate ce sunt mai mici decât valoarea 1 milimetru.



**DATE DESPRE IMOBILUL NR. 4643**

Oficiul de Cadastru și Publicitate Imobiliară DOLJ  
Biroul de Cadastru și Publicitate Imobiliară Craiova

**A. Partea I. Descrierea imobilului**

TEREN Extravilan

Adresa: Jud. Dolj, T22,P27

Nr. Crt	Nr cadastral Nr. topografic	Suprafața* (mp)	Observații / Referințe
A1	34288	6.200	Sector cadastral:10 Teren neimpregmuit;

**B. Partea II. Proprietari și acte**

Inscrieri privitoare la dreptul de proprietate și alte drepturi reale		Referințe
<b>57849 / 26/04/2016</b>		
Hotarare Judecatoreasca nr. 1840, din 22/10/2013 emis de JUDECATORIA CALAFAT (Dosar nr. 2956/201/2013-Judecatoria Calafat);		
B1	Intabulare, drept de PROPRIETATE, dobandit prin Hotarare Judecatoreasca, cota actuala 1/1, cota initiala 1/1 1) <b>SC EAST WAY SPEDITION SRL</b> , CIF:13176107 <i>OBSERVATII: Marinas Gheorghe</i>	A1
<b>150187 / 28/07/2020</b>		
Act Notarial nr. Contract de ipoteca imobiliara aut. 658, din 16/07/2020 emis de Marincas Eugen;		
B2	se noteaza interdictiile de instrainare, grevare, inchiriere, dezmembrare, comasare, restructurare, amenajare, construire si demolare 1) <b>LIBRA INTERNET BANK SA</b> , CIF:8119644	A1

**C. Partea III. SARCINI**

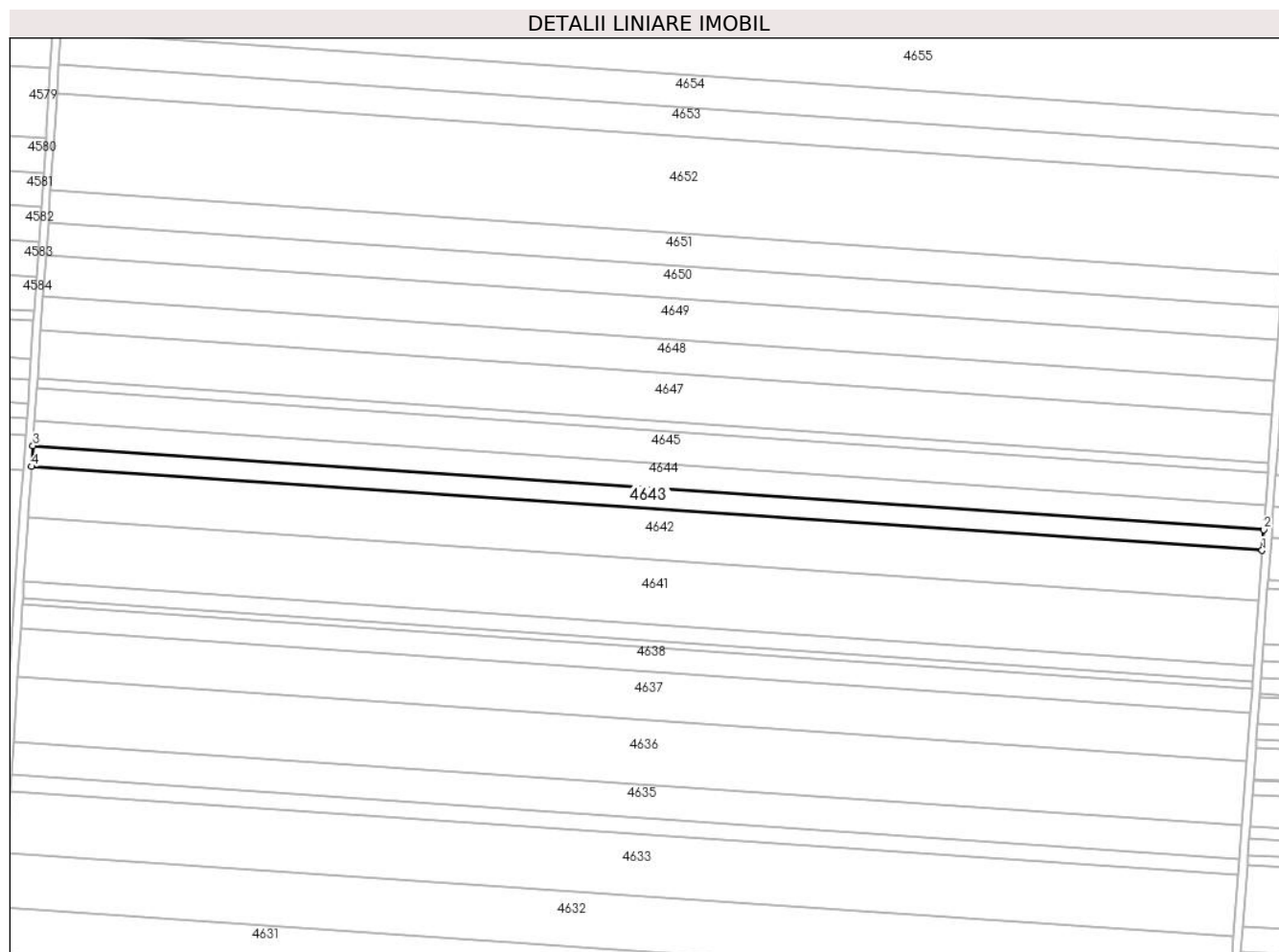
Inscrieri privind dezmembramintele dreptului de proprietate, drepturi reale de garanție și sarcini		Referințe
<b>150187 / 28/07/2020</b>		
Act Notarial nr. Contract de ipoteca imobiliara aut. 658, din 16/07/2020 emis de Marincas Eugen;		
C1	Intabulare, drept de IPOTECA, Valoare:7500000 RON+ celelalte obligatii de plata aferente creditului 1) <b>LIBRA INTERNET BANK SA</b> , CIF:8119644	A1

## Anexa Nr. 1 La Partea I

## Teren

Nr cadastral	Suprafața (mp)*	Observații / Referințe
34288	6.200	

\* Suprafața este determinată în planul de proiecție Stereo 70.



## Date referitoare la teren

Crt	Categorie folosință	Intravilan	Suprafața (mp)	Tarla	Parcelă	Nr. topo	Observații / Referințe
1	arabil	NU	6.200	22	27	-	

## Lungime Segmente

1) Valorile lungimilor segmentelor sunt obținute din proiecție în plan.

Punct început	X / Y	Punct sfârșit	X / Y	Lungime segment (** (m)
1	344.054,203 294.609,194	2	344.054,955 294.619,418	10.252
2	344.054,955 294.619,418	3	343.451,558 294.660,587	604.8
3	343.451,558 294.660,587	4	343.450,857 294.650,359	10.252
4	343.450,857 294.650,359	1	344.054,203 294.609,194	604.749

\*\* Lungimile segmentelor sunt determinate în planul de proiecție Stereo 70 și sunt rotunjite la 1 milimetru.

**\*\*\* Distanţa dintre puncte este formată din segmente cumulate ce sunt mai mici decât valoarea 1 milimetru.**





**DATE DESPRE IMOBILUL NR. 4644**

Oficiul de Cadastru și Publicitate Imobiliară DOLJ  
 Biroul de Cadastru și Publicitate Imobiliară Craiova

**A. Partea I. Descrierea imobilului**

TEREN Extravilan

Adresa: Jud. Dolj, T22,P28

Nr. Crt	Nr cadastral Nr. topografic	Suprafața* (mp)	Observații / Referințe
A1		Din acte: 7.539 Masurata: 7.229	Sector cadastral:10 Teren neimprejmuit; Imobilul a fost diminuat cu un procent de 4,11%

**B. Partea II. Proprietari și acte**

Inscrieri privitoare la dreptul de proprietate și alte drepturi reale		Referințe
/		
Act Administrativ nr. TDP1792-2220, din 06/02/1995 emis de CJSAPT DOLJ;		
B1	Intabulare, drept de PROPRIETATE, dobandit prin Reconstituire, cota actuala 1/1, cota initiala 1/1 1) VARZARU M ION	A1

**C. Partea III. SARCINI .**


Inscrieri privind dezmembramintele dreptului de proprietate, drepturi reale de garanție și sarcini	Referințe
NU SUNT	

## Anexa Nr. 1 La Partea I

## Teren

Nr cadastral	Suprafața (mp)*	Observații / Referințe
	Din acte: 7.539 Masurata: 7.229	Imobilul a fost diminuat cu un procent de 4,11%

\* Suprafața este determinată în planul de proiecție Stereo 70.



## Date referitoare la teren

Crt	Categorie folosință	Intravilan	Suprafața (mp)	Tarla	Parcelă	Nr. topo	Observații / Referințe
1	arabil	NU	7.229	22	28	-	

## Lungime Segmente

1) Valorile lungimilor segmentelor sunt obținute din proiecție în plan.

Punct început	X / Y	Punct sfârșit	X / Y	Lungime segment (** (m)
1	344.054,955 294.619,418	2	344.055,833 294.631,338	11.952
2	344.055,833 294.631,338	3	343.452,376 294.672,512	604.86
3	343.452,376 294.672,512	4	343.451,558 294.660,587	11.953
4	343.451,558 294.660,587	1	344.054,955 294.619,418	604.8

**\*\* Lungimile segmentelor sunt determinate în planul de proiecție Stereo 70 și sunt rotunjite la 1 milimetru.**

**\*\*\* Distanța dintre puncte este formată din segmente cumulate ce sunt mai mici decât valoarea 1 milimetru.**



**DATE DESPRE IMOBILUL NR. 4645**

Oficiul de Cadastru și Publicitate Imobiliară DOLJ  
Biroul de Cadastru și Publicitate Imobiliară Craiova

**A. Partea I. Descrierea imobilului**

TEREN Extravilan

Adresa: Jud. Dolj, T22,P29

Nr. Crt	Nr cadastral Nr. topografic	Suprafața* (mp)	Observații / Referințe
A1	33561	Din acte: 10.000 Masurata: 9.710	Sector cadastral:10 Teren neimprejmuit;

**B. Partea II. Proprietari și acte**

Inscrieri privitoare la dreptul de proprietate și alte drepturi reale		Referințe
<b>83981 / 17/07/2015</b>		
Hotarare Judecatoreasca nr. Sentinta civila nr 1693, din 30/09/2013 emis de Judecatoria Calafat;		
B1	Intabulare, drept de PROPRIETATE, dobandit prin Hotarare Judecatoreasca, cota actuala 1/1, cota initiala 1/1 1) RADU MARIN	A1

**C. Partea III. SARCINI .**

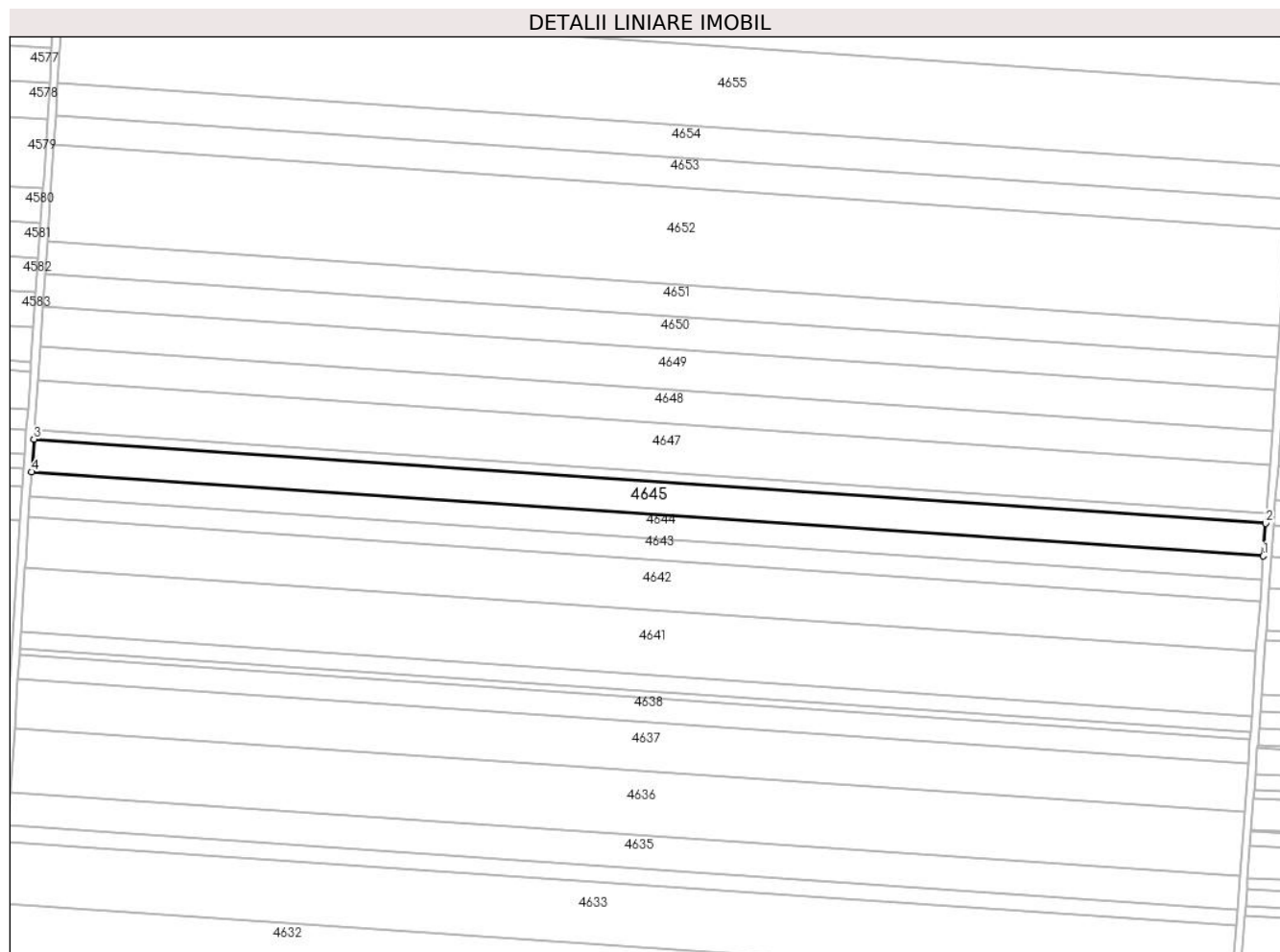
Inscrieri privind dezmembramintele dreptului de proprietate, drepturi reale de garanție și sarcini	Referințe
NU SUNT	

## Anexa Nr. 1 La Partea I

## Teren

Nr cadastral	Suprafața (mp)*	Observații / Referințe
33561	Din acte: 10.000 Masurata: 9.710	

\* Suprafața este determinată în planul de proiecție Stereo 70.



## Date referitoare la teren

Crt	Categorie folosință	Intravilan	Suprafața (mp)	Tarla	Parcelă	Nr. topo	Observații / Referințe
1	arabil	NU	9.710	22	29	-	

## Lungime Segmente

1) Valorile lungimilor segmentelor sunt obținute din proiecție în plan.

Punct început	X / Y	Punct sfârșit	X / Y	Lungime segment (** (m)
1	344.055,833 294.631,338	2	344.057,011 294.647,348	16.053
2	344.057,011 294.647,348	3	343.453,474 294.688,526	604.94
3	343.453,474 294.688,526	4	343.452,376 294.672,512	16.052
4	343.452,376 294.672,512	1	344.055,833 294.631,338	604.86

**\*\* Lungimile segmentelor sunt determinate în planul de proiecție Stereo 70 și sunt rotunjite la 1 milimetru.**

**\*\*\* Distanța dintre puncte este formată din segmente cumulate ce sunt mai mici decât valoarea 1 milimetru.**





**DATE DESPRE IMOBILUL NR. 4646**

Oficiul de Cadastru și Publicitate Imobiliară DOLJ  
Biroul de Cadastru și Publicitate Imobiliară Craiova

**A. Partea I. Descrierea imobilului**

TEREN Extravilan

Adresa: Jud. Dolj, T22,P29

Nr. Crt	Nr cadastral Nr. topografic	Suprafața* (mp)	Observații / Referințe
A1	34425	Din acte: 2.900 Masurata: 2.813	Sector cadastral:10 Teren neimprijmit;

**B. Partea II. Proprietari și acte**

Inscrieri privitoare la dreptul de proprietate și alte drepturi reale		Referințe
<b>87947 / 01/07/2016</b>		
Hotarare Judecatoreasca nr. Sentinta civila aut nr.1798, din 27/10/2009 emis de JUDECATORIA CALAFAT (act administrativ nr TDP nr.1769-2220 din 07.02.1995, emis de CJ Dolj);		
B1	Intabulare, drept de PROPRIETATE, dobandit prin Hotarare Judecatoreasca, cota actuala 1/1, cota initiala 1/1 1) <b>EAST WAY SPEDITION SRL</b> , CIF:13176107	A1
<b>149672 / 27/07/2020</b>		
Act Notarial nr. Contract de ipoteca imobiliara aut. 658, din 16/07/2020 emis de Marincas Eugen;		
B2	se noteaza interdictiile de instrainare, grevare, inchiriere, dezmembrare, comasare, restructurare, amenajare, construire si demolare 1) <b>LIBRA INTERNET BANK SA</b> , CIF:8119644	A1

**C. Partea III. SARCINI**

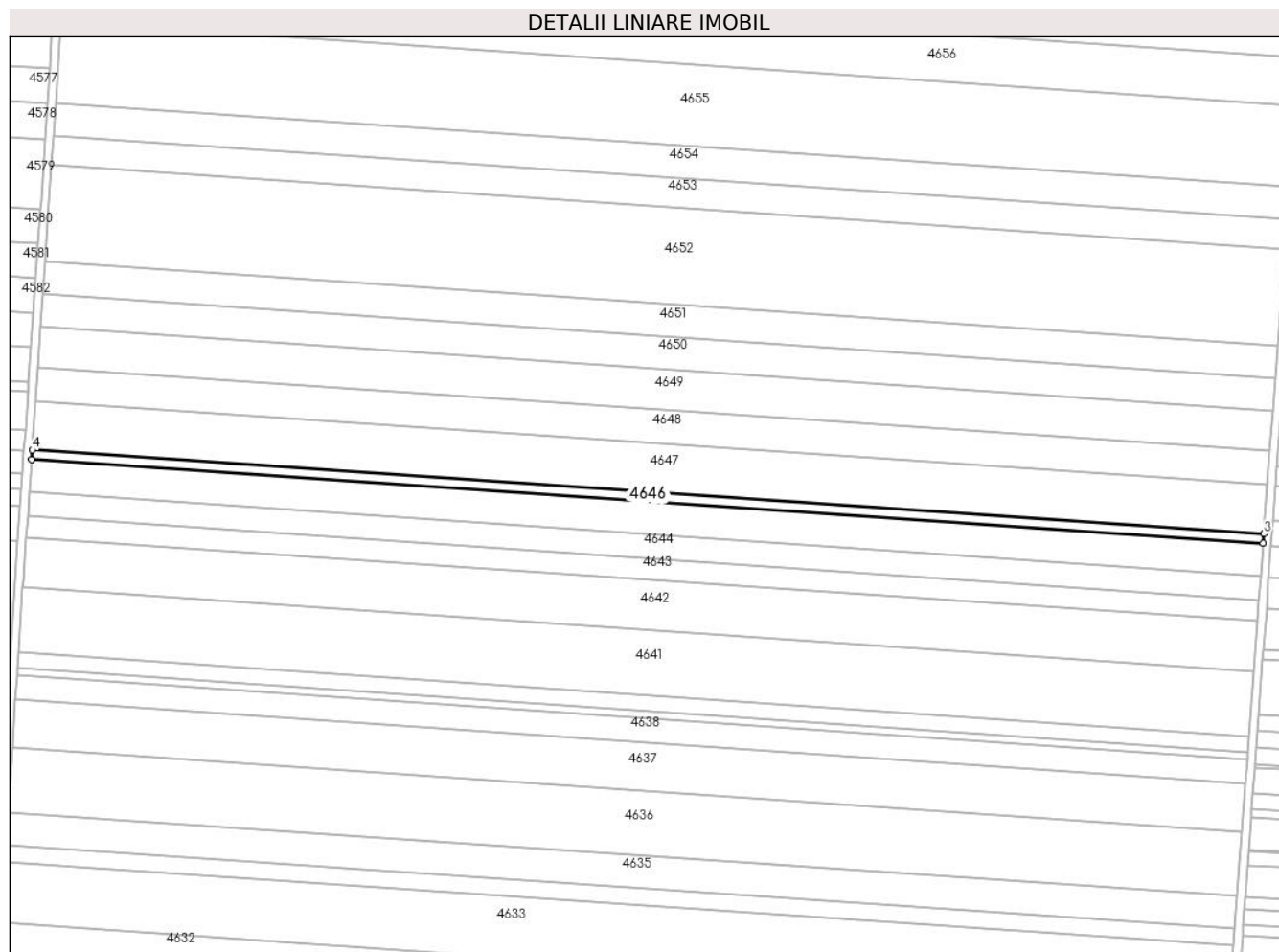
Inscrieri privind dezmembramintele dreptului de proprietate, drepturi reale de garanție și sarcini		Referințe
<b>149672 / 27/07/2020</b>		
Act Notarial nr. Contract de ipoteca imobiliara aut. 658, din 16/07/2020 emis de Marincas Eugen;		
C1	Intabulare, drept de IPOTECA, Valoare:7500000 RON+ celelalte obligatii de plata aferente creditului 1) <b>LIBRA INTERNET BANK SA</b> , CIF:8119644	A1

## Anexa Nr. 1 La Partea I

## Teren

Nr cadastral	Suprafața (mp)*	Observații / Referințe
34425	Din acte: 2.900 Masurata: 2.813	

\* Suprafața este determinată în planul de proiecție Stereo 70.



## Date referitoare la teren

Crt	Categorie folosință	Intra vilan	Suprafața (mp)	Tarla	Parcelă	Nr. topo	Observații / Referințe
1	arabil	NU	2.813	22	29	-	

## Lungime Segmente

1) Valorile lungimilor segmentelor sunt obținute din proiecție în plan.

Punct început	X / Y	Punct sfârșit	X / Y	Lungime segment (** (m)
1	343.453,474 294.688,526	2	344.057,011 294.647,348	604.94
2	344.057,011 294.647,348	3	344.057,352 294.651,985	4.65
3	344.057,352 294.651,985	4	343.453,792 294.693,165	604.963
4	343.453,792 294.693,165	1	343.453,474 294.688,526	4.65

**\*\* Lungimile segmentelor sunt determinate în planul de proiecție Stereo 70 și sunt rotunjite la 1 milimetru.**

**\*\*\* Distanța dintre puncte este formată din segmente cumulate ce sunt mai mici decât valoarea 1 milimetru.**



**DATE DESPRE IMOBILUL NR. 4647**

Oficiul de Cadastru și Publicitate Imobiliară DOLJ  
Biroul de Cadastru și Publicitate Imobiliară Craiova

**A. Partea I. Descrierea imobilului**

TEREN Extravilan

Adresa: Jud. Dolj, T22,P30

Nr. Crt	Nr cadastral Nr. topografic	Suprafața* (mp)	Observații / Referințe
A1	34543	Din acte: 15.000 Masurata: 14.565	Sector cadastral:10 Teren neimprejmuit;

**B. Partea II. Proprietari și acte**

Inscrieri privitoare la dreptul de proprietate și alte drepturi reale		Referințe
<b>122361 / 21/09/2016</b>		
Hotarare Judecatoreasca nr. 280,Dosar nr.481/201/2011, din 28/02/2011 emis de Judecatoria Calafat;		
B1	Intabulare, drept de PROPRIETATE, dobandit prin Hotarare Judecatoreasca, cota actuala 1/1, cota initiala 1/1 1) Sgaiba Ion	A1

**C. Partea III. SARCINI .**


Inscrieri privind dezmembramintele dreptului de proprietate, drepturi reale de garanție și sarcini	Referințe
NU SUNT	

## Anexa Nr. 1 La Partea I

## Teren

Nr cadastral	Suprafața (mp)*	Observații / Referințe
34543	Din acte: 15.000 Masurata: 14.565	

\* Suprafața este determinată în planul de proiecție Stereo 70.



## Date referitoare la teren

Crt	Categorie folosință	Intravilan	Suprafața (mp)	Tarla	Parcelă	Nr. topo	Observații / Referințe
1	arabil	NU	14.565	22	30	-	

## Lungime Segmente

1) Valorile lungimilor segmentelor sunt obținute din proiecție în plan.

Punct început	X / Y	Punct sfârșit	X / Y	Lungime segment (** (m)
1	344.057,352 294.651,985	2	344.059,119 294.675,994	24.074
2	344.059,119 294.675,994	3	343.455,439 294.717,182	605.083
3	343.455,439 294.717,182	4	343.453,792 294.693,165	24.073
4	343.453,792 294.693,165	1	344.057,352 294.651,985	604.963

**\*\* Lungimile segmentelor sunt determinate în planul de proiecție Stereo 70 și sunt rotunjite la 1 milimetru.**

**\*\*\* Distanța dintre puncte este formată din segmente cumulate ce sunt mai mici decât valoarea 1 milimetru.**





**DATE DESPRE IMOBILUL NR. 4648**

Oficiul de Cadastru și Publicitate Imobiliară DOLJ  
Biroul de Cadastru și Publicitate Imobiliară Craiova

**A. Partea I. Descrierea imobilului**

TEREN Extravilan

Nr. CF vechi:379  
Nr. cadastral vechi:551

Adresa: Jud. Dolj, T22,P31

Nr. Crt	Nr cadastral Nr. topografic	Suprafața* (mp)	Observații / Referințe
A1	33342	10.000	Sector cadastral:10 Teren neimprejmuit;

**B. Partea II. Proprietari și acte**

Inscrieri privitoare la dreptul de proprietate și alte drepturi reale		Referințe
<b>89126 / 24/11/2008</b>		
Hotarare Judecatoreasca nr. 2249/2007, din 01/01/2007 emis de Judecatoria Calafat dosar nr 2726/201/2007;		
B1	Intabulare, drept de PROPRIETATE, dobandit prin Hotarare Judecatoreasca, cota actuala 1/1, cota initiala 1/1 1) SC EAST WAY SPEDITION SRL, CIF:99999999999999 <i>OBSERVATII: (provenita din conversia CF 379)</i>	A1
<b>150654 / 28/07/2020</b>		
Act Notarial nr. 658, din 16/07/2020 emis de Marincas Eugen;		
B2	se noteaza interdictiile de instrainare, grevare, inchiriere, dezmembrare, comasare, restructurare, amenajare, construire, demolare 1) LIBRA INTERNET BANK SA, CIF:8119644	A1

**C. Partea III. SARCINI**


Inscrieri privind dezmembramintele dreptului de proprietate, drepturi reale de garanție și sarcini		Referințe
<b>150654 / 28/07/2020</b>		
Act Notarial nr. 658, din 16/07/2020 emis de Marincas Eugen;		
C1	Intabulare, drept de IPOTECA, Valoare:7500000 LEI si celelalte obligatii de plata aferente creditului 1) LIBRA INTERNET BANK SA, CIF:8119644	A1

## Anexa Nr. 1 La Partea I

## Teren

Nr cadastral	Suprafața (mp)*	Observații / Referințe
33342	10.000	

\* Suprafața este determinată în planul de proiecție Stereo 70.



## Date referitoare la teren

Crt	Categorie folosință	Intravilan	Suprafața (mp)	Tarla	Parcelă	Nr. topo	Observații / Referințe
1	arabil	NU	10.000	22	31	-	

## Lungime Segmente

1) Valorile lungimilor segmentelor sunt obținute din proiecție în plan.

Punct început	X / Y	Punct sfârșit	X / Y	Lungime segment (** (m)
1	344.059,119 294.675,994	2	344.060,332 294.692,475	16.526
2	344.060,332 294.692,475	3	343.456,57 294.733,669	605.166
3	343.456,57 294.733,669	4	343.455,439 294.717,182	16.526
4	343.455,439 294.717,182	1	344.059,119 294.675,994	605.083

\*\* Lungimile segmentelor sunt determinate în planul de proiecție Stereo 70 și sunt rotunjite la 1 milimetru.

**\*\*\* Distanţa dintre puncte este formată din segmente cumulate ce sunt mai mici decât valoarea 1 milimetru.**



**DATE DESPRE IMOBILUL NR. 4649**

Oficiul de Cadastru și Publicitate Imobiliară DOLJ  
Biroul de Cadastru și Publicitate Imobiliară Craiova

**A. Partea I. Descrierea imobilului**

TEREN Extravilan

Adresa: Jud. Dolj, T22,P32

Nr. Crt	Nr cadastral Nr. topografic	Suprafața* (mp)	Observații / Referințe
A1	31697	Din acte: 12.500 Masurata: 12.137	Sector cadastral:10 Teren neimprejmuat;

**B. Partea II. Proprietari și acte**

Inscrieri privitoare la dreptul de proprietate și alte drepturi reale		Referințe
<b>10935 / 08/02/2013</b>		
Hotarare Judecatoreasca nr. Sentinta civila nr 1664, din 14/10/2009 emis de Judecatoria Calafat;		
B1	Intabulare, drept de PROPRIETATE, dobandit prin Hotarare Judecatoreasca, cota actuala 1/1, cota initiala 1/1 1) SC EAST WAY SPEDITION SRL, CIF:999999999999	A1
<b>148546 / 24/07/2020</b>		
Act Notarial nr. Contract de ipoteca imobiliara aut. 658, din 16/07/2020 emis de Marincas Eugen;		
B2	se noteaza interdictiile de instrainare, grevare, inchiriere, dezmembrare, comasare, restructurare, amenajare, construire si demolare 1) LIBRA INTERNET BANK SA, CIF:8119644	A1

**C. Partea III. SARCINI**


Inscrieri privind dezmembramintele dreptului de proprietate, drepturi reale de garanție și sarcini		Referințe
<b>148546 / 24/07/2020</b>		
Act Notarial nr. Contract de ipoteca imobiliara aut. 658, din 16/07/2020 emis de Marincas Eugen;		
C1	Intabulare, drept de IPOTECA, Valoare:7500000 RON+ celelalte obligatii de plata aferente creditului 1) LIBRA INTERNET BANK SA, CIF:8119644	A1

## Anexa Nr. 1 La Partea I

## Teren

Nr cadastral	Suprafața (mp)*	Observații / Referințe
31697	Din acte: 12.500 Masurata: 12.137	

\* Suprafața este determinată în planul de proiecție Stereo 70.



## Date referitoare la teren

Crt	Categorie folosință	Intravilan	Suprafața (mp)	Tarla	Parcelă	Nr. topo	Observații / Referințe
1	arabil	NU	12.137	22	32	-	

## Lungime Segmente

1) Valorile lungimilor segmentelor sunt obținute din proiecție în plan.

Punct început	X / Y	Punct sfârșit	X / Y	Lungime segment (** (m)
1	344.060,332 294.692,475	2	344.061,804 294.712,475	20.054
2	344.061,804 294.712,475	3	343.457,942 294.753,676	605.266
3	343.457,942 294.753,676	4	343.456,57 294.733,669	20.054
4	343.456,57 294.733,669	1	344.060,332 294.692,475	605.166

**\*\* Lungimile segmentelor sunt determinate în planul de proiecție Stereo 70 și sunt rotunjite la 1 milimetru.**

**\*\*\* Distanța dintre puncte este formată din segmente cumulate ce sunt mai mici decât valoarea 1 milimetru.**





**DATE DESPRE IMOBILUL NR. 4650**

Oficiul de Cadastru și Publicitate Imobiliară DOLJ  
Biroul de Cadastru și Publicitate Imobiliară Craiova

**A. Partea I. Descrierea imobilului**

TEREN Extravilan

Adresa: Jud. Dolj, T22,P33

Nr. Crt	Nr cadastral Nr. topografic	Suprafața* (mp)	Observații / Referințe
A1	32714	Din acte: 10.000 Masurata: 9.710	Sector cadastral:10 Teren neimprejmuit;

**B. Partea II. Proprietari și acte**

Inscrieri privitoare la dreptul de proprietate și alte drepturi reale		Referințe
<b>56266 / 10/06/2013</b>		
Hotarare Judecatoreasca nr. Sentinta Civila Nr.1668, din 25/11/2010 emis de Jud Calafat;		
B1	Intabulare, drept de PROPRIETATE, dobandit prin Hotarare Judecatoreasca, cota actuala 1/1, cota initiala 1/1 1) RADU MARIN	A1

**C. Partea III. SARCINI .**


Inscrieri privind dezmembramintele dreptului de proprietate, drepturi reale de garanție și sarcini	Referințe
NU SUNT	

## Anexa Nr. 1 La Partea I

## Teren

Nr cadastral	Suprafața (mp)*	Observații / Referințe
32714	Din acte: 10.000 Masurata: 9.710	

\* Suprafața este determinată în planul de proiecție Stereo 70.



## Date referitoare la teren

Crt	Categorie folosință	Intravilan	Suprafața (mp)	Tarla	Parcelă	Nr. topo	Observații / Referințe
1	arabil	NU	9.710	22	33	-	

## Lungime Segmente

1) Valorile lungimilor segmentelor sunt obținute din proiecție în plan.

Punct început	X / Y	Punct sfârșit	X / Y	Lungime segment (** (m)
1	344.061,804 294.712,475	2	344.062,981 294.728,474	16.042
2	344.062,981 294.728,474	3	343.459,04 294.769,68	605.345
3	343.459,04 294.769,68	4	343.457,942 294.753,676	16.042
4	343.457,942 294.753,676	1	344.061,804 294.712,475	605.266

**\*\* Lungimile segmentelor sunt determinate în planul de proiecție Stereo 70 și sunt rotunjite la 1 milimetru.**

**\*\*\* Distanța dintre puncte este formată din segmente cumulate ce sunt mai mici decât valoarea 1 milimetru.**



**DATE DESPRE IMOBILUL NR. 4651**

Oficiul de Cadastru și Publicitate Imobiliară DOLJ  
Biroul de Cadastru și Publicitate Imobiliară Craiova

**A. Partea I. Descrierea imobilului**

TEREN Extravilan

Adresa: Jud. Dolj, T22,P35

Nr. Crt	Nr cadastral Nr. topografic	Suprafața* (mp)	Observații / Referințe
A1		Din acte: 10.000 Masurata: 9.589	Sector cadastral:10 Teren neimprejmuit; Imobilul a fost diminuat cu un procent de 4,11%

**B. Partea II. Proprietari și acte**

Inscrieri privitoare la dreptul de proprietate și alte drepturi reale		Referințe
/		
Act Administrativ nr. TDP1762-2220, din 06/02/1995 emis de CJSAPT DOLJ;		
B1	Intabulare, drept de PROPRIETATE, dobandit prin Reconstituire, cota actuala 1/1, cota initiala 1/1 1) TUDOR P ANETA	A1

**C. Partea III. SARCINI .**


Inscrieri privind dezmembramintele dreptului de proprietate, drepturi reale de garanție și sarcini	Referințe
NU SUNT	

## Anexa Nr. 1 La Partea I

## Teren

Nr cadastral	Suprafața (mp)*	Observații / Referințe
	Din acte: 10.000 Masurata: 9.589	Imobilul a fost diminuat cu un procent de 4,11%

\* Suprafața este determinată în planul de proiecție Stereo 70.



## Date referitoare la teren

Crt	Categorie folosință	Intra vilan	Suprafața (mp)	Tarla	Parcelă	Nr. topo	Observații / Referințe
1	arabil	NU	9.589	22	35	-	

## Lungime Segmente

1) Valorile lungimilor segmentelor sunt obținute din proiecție în plan.

Punct început	X / Y	Punct sfârșit	X / Y	Lungime segment (** (m)
1	344.062,981 294.728,474	2	344.064,144 294.744,271	15.84
2	344.064,144 294.744,271	3	343.460,123 294.785,483	605.425
3	343.460,123 294.785,483	4	343.459,04 294.769,68	15.84
4	343.459,04 294.769,68	1	344.062,981 294.728,474	605.345

**\*\* Lungimile segmentelor sunt determinate în planul de proiecție Stereo 70 și sunt rotunjite la 1 milimetru.**

**\*\*\* Distanța dintre puncte este formată din segmente cumulate ce sunt mai mici decât valoarea 1 milimetru.**





**DATE DESPRE IMOBILUL NR. 4652**

Oficiul de Cadastru și Publicitate Imobiliară DOLJ  
Biroul de Cadastru și Publicitate Imobiliară Craiova

**A. Partea I. Descrierea imobilului**

TEREN Extravilan

Adresa: Jud. Dolj, T22,P36

Nr. Crt	Nr cadastral Nr. topografic	Suprafața* (mp)	Observații / Referințe
A1		Din acte: 30.000 Masurata: 28.768	Sector cadastral:10 Teren neimprejmuit; Imobilul a fost diminuat cu un procent de 4,11%

**B. Partea II. Proprietari și acte**

Inscrieri privitoare la dreptul de proprietate și alte drepturi reale		Referințe
/		
Act Administrativ nr. TDP1613-2188, din 07/02/1995 emis de CJSAPT DOLJ;		
B1	Intabulare, drept de PROPRIETATE, dobandit prin Reconstituire, cota actuala 1/1, cota initiala 1/1 1) DELIU GHE MARIA	A1

**C. Partea III. SARCINI .**


Inscrieri privind dezmembramintele dreptului de proprietate, drepturi reale de garanție și sarcini	Referințe
NU SUNT	

## Anexa Nr. 1 La Partea I

## Teren

Nr cadastral	Suprafața (mp)*	Observații / Referințe
	Din acte: 30.000 Masurata: 28.768	Imobilul a fost diminuat cu un procent de 4,11%

\* Suprafața este determinată în planul de proiecție Stereo 70.



## Date referitoare la teren

Crt	Categorie folosință	Intra vilan	Suprafața (mp)	Tarla	Parcelă	Nr. topo	Observații / Referințe
1	arabil	NU	28.768	22	36	-	

## Lungime Segmente

1) Valorile lungimilor segmentelor sunt obținute din proiecție în plan.

Punct început	X / Y	Punct sfârșit	X / Y	Lungime segment (** (m)
1	344.064,144 294.744,271	2	344.067,631 294.791,65	47.507
2	344.067,631 294.791,65	3	343.463,28 294.832,884	605.756
3	343.463,28 294.832,884	4	343.462,177 294.815,431	17.488
4	343.462,177 294.815,431	5	343.460,123 294.785,483	30.018

Punct început	X / Y	Punct sfârșit	X / Y	Lungime segment (** (m)
5	343.460,123 294.785,483	1	344.064,144 294.744,271	605.425

\*\* Lungimile segmentelor sunt determinate în planul de proiecție Stereo 70 și sunt rotunjite la 1 milimetru.

\*\*\* Distanța dintre puncte este formată din segmente cumulate ce sunt mai mici decât valoarea 1 milimetru.



**DATE DESPRE IMOBILUL NR. 4653**

Oficiul de Cadastru și Publicitate Imobiliară DOLJ  
Biroul de Cadastru și Publicitate Imobiliară Craiova

**A. Partea I. Descrierea imobilului**

TEREN Extravilan

Adresa: Jud. Dolj, T22,P37

Nr. Crt	Nr cadastral Nr. topografic	Suprafața* (mp)	Observații / Referințe
A1		Din acte: 9.075 Masurata: 8.702	Sector cadastral:10 Teren neimprejmuit; Imobilul a fost diminuat cu un procent de 4,11%

**B. Partea II. Proprietari și acte**

Inscrieri privitoare la dreptul de proprietate și alte drepturi reale		Referințe
/		
Act Administrativ nr. TDP2742-48356, din 06/07/1999 emis de CJSAPT DOLJ;		
B1	Intabulare, drept de PROPRIETATE, dobandit prin Reconstituire, cota actuala 1/1, cota initiala 1/1 1) VĂRZARU C ATENA	A1

**C. Partea III. SARCINI .**


Inscrieri privind dezmembramintele dreptului de proprietate, drepturi reale de garanție și sarcini	Referințe
NU SUNT	

## Anexa Nr. 1 La Partea I

## Teren

Nr cadastral	Suprafața (mp)*	Observații / Referințe
	Din acte: 9.075 Masurata: 8.702	Imobilul a fost diminuat cu un procent de 4,11%

\* Suprafața este determinată în planul de proiecție Stereo 70.



## Date referitoare la teren

Crt	Categorie folosință	Intra vilan	Suprafața (mp)	Tarla	Parcelă	Nr. topo	Observații / Referințe
1	arabil	NU	8.702	22	37	-	

## Lungime Segmente

1) Valorile lungimilor segmentelor sunt obținute din proiecție în plan.

Punct început	X / Y	Punct sfârșit	X / Y	Lungime segment (** (m)
1	344.067,631 294.791,65	2	344.068,685 294.805,976	14.365
2	344.068,685 294.805,976	3	343.464,185 294.847,22	605.905
3	343.464,185 294.847,22	4	343.463,28 294.832,884	14.365
4	343.463,28 294.832,884	1	344.067,631 294.791,65	605.756

**\*\* Lungimile segmentelor sunt determinate în planul de proiecție Stereo 70 și sunt rotunjite la 1 milimetru.**

**\*\*\* Distanța dintre puncte este formată din segmente cumulate ce sunt mai mici decât valoarea 1 milimetru.**





**DATE DESPRE IMOBILUL NR. 4654**

Oficiul de Cadastru și Publicitate Imobiliară DOLJ  
Biroul de Cadastru și Publicitate Imobiliară Craiova

**A. Partea I. Descrierea imobilului**

TEREN Extravilan

Adresa: Jud. Dolj, T22,P38

Nr. Crt	Nr cadastral Nr. topografic	Suprafața* (mp)	Observații / Referințe
A1	33493	Din acte: 10.000 Masurata: 9.710	Sector cadastral:10 Teren neimprejmut;

**B. Partea II. Proprietari și acte**

Inscrieri privitoare la dreptul de proprietate și alte drepturi reale		Referințe
<b>63477 / 04/06/2015</b>		
Hotarare Judecatoreasca nr. SENTINTA CIVILA NR.2433, din 28/11/2011 emis de JUDECATORIA CALAFAT;		
B1	Intabulare, drept de PROPRIETATE, dobandit prin Hotarare Judecatoreasca, cota actuala 1/1, cota initiala 1/1 1) SC EAST WAY SPEDITION SRL, CIF:13176107	A1
<b>149410 / 27/07/2020</b>		
Act Notarial nr. Contract de ipoteca imobiliara aut. 658, din 16/07/2020 emis de Marincas Eugen;		
B2	se noteaza interdictiile de instrainare, grevare, inchiriere, dezmembrare, comasare, restructurare, amenajare, construire si demolare 1) LIBRA INTERNET BANK SA, CIF:8119644	A1

**C. Partea III. SARCINI**


Inscrieri privind dezmembramintele dreptului de proprietate, drepturi reale de garanție și sarcini		Referințe
<b>149410 / 27/07/2020</b>		
Act Notarial nr. Contract de ipoteca imobiliara aut. 658, din 16/07/2020 emis de Marincas Eugen;		
C1	Intabulare, drept de IPOTECA, Valoare:7500000 RON+ celelalte obligatii de plata aferente creditului 1) LIBRA INTERNET BANK SA, CIF:8119644	A1

## Anexa Nr. 1 La Partea I

## Teren

Nr cadastral	Suprafața (mp)*	Observații / Referințe
33493	Din acte: 10.000 Masurata: 9.710	

\* Suprafața este determinată în planul de proiecție Stereo 70.



## Date referitoare la teren

Crt	Categorie folosință	Intra vilan	Suprafața (mp)	Tarla	Parcelă	Nr. topo	Observații / Referințe
1	arabil	NU	9.710	22	38	-	

## Lungime Segmente

1) Valorile lungimilor segmentelor sunt obținute din proiecție în plan.

Punct început	X / Y	Punct sfârșit	X / Y	Lungime segment (** (m)
1	344.068,685 294.805,976	2	344.069,861 294.821,957	16.024
2	344.069,861 294.821,957	3	343.465,196 294.863,212	606.071
3	343.465,196 294.863,212	4	343.464,185 294.847,22	16.024
4	343.464,185 294.847,22	1	344.068,685 294.805,976	605.905

**\*\* Lungimile segmentelor sunt determinate în planul de proiecție Stereo 70 și sunt rotunjite la 1 milimetru.**

**\*\*\* Distanța dintre puncte este formată din segmente cumulate ce sunt mai mici decât valoarea 1 milimetru.**



**DATE DESPRE IMOBILUL NR. 4655**

Oficiul de Cadastru și Publicitate Imobiliară DOLJ  
Biroul de Cadastru și Publicitate Imobiliară Craiova

**A. Partea I. Descrierea imobilului**

TEREN Extravilan

Adresa: Jud. Dolj, T22.P39

Nr. Crt	Nr cadastral Nr. topografic	Suprafața* (mp)	Observații / Referințe
A1	38257	Din acte: 25.000 Masurata: 24.275	Sector cadastral:10 Teren neimprejmut;

**B. Partea II. Proprietari și acte**

Inscrieri privitoare la dreptul de proprietate și alte drepturi reale		Referințe
<b>47300 / 16/03/2022</b>		
Act Notarial nr. cvc aut sub nr 737, din 02/03/2022 emis de Budiana Ionut Razvan;		
B1	Intabulare, drept de PROPRIETATE, dobandit prin Conventie, cota actuala 1/1, cota initiala 1/1 1) RADU ELENA CORINA 2) RADU MARIN	A1

**C. Partea III. SARCINI .**


Inscrieri privind dezmembramintele dreptului de proprietate, drepturi reale de garanție și sarcini	Referințe
NU SUNT	

## Anexa Nr. 1 La Partea I

## Teren

Nr cadastral	Suprafața (mp)*	Observații / Referințe
38257	Din acte: 25.000 Masurata: 24.275	

\* Suprafața este determinată în planul de proiecție Stereo 70.



## Date referitoare la teren

Crt	Categorie folosință	Intra vilan	Suprafața (mp)	Tarla	Parcelă	Nr. topo	Observații / Referințe
1	arabil	NU	24.275	22	39	-	

## Lungime Segmente

1) Valorile lungimilor segmentelor sunt obținute din proiecție în plan.

Punct început	X / Y	Punct sfârșit	X / Y	Lungime segment (** (m)
1	344.069,861 294.821,957	2	344.072,8 294.861,888	40.039
2	344.072,8 294.861,888	3	343.467,72 294.903,172	606.487
3	343.467,72 294.903,172	4	343.465,196 294.863,212	40.04
4	343.465,196 294.863,212	1	344.069,861 294.821,957	606.071

**\*\* Lungimile segmentelor sunt determinate în planul de proiecție Stereo 70 și sunt rotunjite la 1 milimetru.**

**\*\*\* Distanța dintre puncte este formată din segmente cumulate ce sunt mai mici decât valoarea 1 milimetru.**





**DATE DESPRE IMOBILUL NR. 4656**

Oficiul de Cadastru și Publicitate Imobiliară DOLJ  
Biroul de Cadastru și Publicitate Imobiliară Craiova

**A. Partea I. Descrierea imobilului**

TEREN Extravilan

Adresa: Jud. Dolj, T22,P40

Nr. Crt	Nr cadastral Nr. topografic	Suprafața* (mp)	Observații / Referințe
A1		Din acte: 15.000 Masurata: 14.384	Sector cadastral:10 Teren neimprejmuit; Imobilul a fost diminuat cu un procent de 4,11%

**B. Partea II. Proprietari și acte**

Inscrieri privitoare la dreptul de proprietate și alte drepturi reale		Referințe
/		
Act Notarial nr. CM nr. 176, din 19/08/2016 emis de BNP Budiană Ionuț-Răzvan;		
B1	Intabulare, drept de PROPRIETATE, dobandit prin Succesiune, cota actuala 1/1, cota initiala 1/1 1) GEORGESCU LUMINITA-PAULA	A1

**C. Partea III. SARCINI .**


Inscrieri privind dezmembramintele dreptului de proprietate, drepturi reale de garanție și sarcini	Referințe
NU SUNT	

## Anexa Nr. 1 La Partea I

## Teren

Nr cadastral	Suprafața (mp)*	Observații / Referințe
	Din acte: 15.000 Masurata: 14.384	Imobilul a fost diminuat cu un procent de 4,11%

\* Suprafața este determinată în planul de proiecție Stereo 70.



## Date referitoare la teren

Crt	Categorie folosință	Intravilan	Suprafața (mp)	Tarla	Parcelă	Nr. topo	Observații / Referințe
1	arabil	NU	14.384	22	40	-	

## Lungime Segmente

1) Valorile lungimilor segmentelor sunt obținute din proiecție în plan.

Punct început	X / Y	Punct sfârșit	X / Y	Lungime segment (** (m)
1	344.072,8 294.861,888	2	344.074,54 294.885,537	23.713
2	344.074,54 294.885,537	3	343.469,215 294.926,838	606.732
3	343.469,215 294.926,838	4	343.467,72 294.903,172	23.713
4	343.467,72 294.903,172	1	344.072,8 294.861,888	606.487

**\*\* Lungimile segmentelor sunt determinate în planul de proiecție Stereo 70 și sunt rotunjite la 1 milimetru.**

**\*\*\* Distanța dintre puncte este formată din segmente cumulate ce sunt mai mici decât valoarea 1 milimetru.**



**DATE DESPRE IMOBILUL NR. 4657**

Oficiul de Cadastru și Publicitate Imobiliară DOLJ  
Biroul de Cadastru și Publicitate Imobiliară Craiova

**A. Partea I. Descrierea imobilului**

TEREN Extravilan

Adresa: Jud. Dolj, T22,P41

Nr. Crt	Nr cadastral Nr. topografic	Suprafața* (mp)	Observații / Referințe
A1	35808	Din acte: 15.000 Masurata: 14.566	Sector cadastral:10 Teren neimprijmit;

**B. Partea II. Proprietari și acte**

Inscrieri privitoare la dreptul de proprietate și alte drepturi reale		Referințe
<b>202009 / 25/10/2018</b>		
Hotarare Judecatoreasca nr. SENTINTA CIVILA NR.1755, din 11/10/2011 emis de JUDECATORIA CALAFAT, dosar nr 2153/201/2011 (hotarare judecatoreasca nr INCHEIERE din 15.06.2016, emis de JUDECATORIA CALAFAT, , dosar nr 2153/201/2011);		
B1	Intabulare, drept de PROPRIETATE, dobandit prin Hotarare Judecatoreasca, cota actuala 1/1, cota initiala 1/1 1) SC EAST WAY SPEDITION SRL, CIF:13176107	A1
<b>148609 / 24/07/2020</b>		
Act Notarial nr. 658, din 16/07/2020 emis de Marincas Eugen;		
B2	se noteaza interdictiile de instrainare, grevare, inchiriere, dezmembrare, comasare, restructurare, amenajare, construire, demolare 1) LIBRA INTERNET BANK SA, CIF:8119644	A1

**C. Partea III. SARCINI**


Inscrieri privind dezmembramintele dreptului de proprietate, drepturi reale de garanție și sarcini		Referințe
<b>148609 / 24/07/2020</b>		
Act Notarial nr. 658, din 16/07/2020 emis de Marincas Eugen;		
C1	Intabulare, drept de IPOTECA, Valoare:7500000 LEI si celelalte obligatii de plata aferente creditului 1) LIBRA INTERNET BANK SA, CIF:8119644	A1

## Anexa Nr. 1 La Partea I

## Teren

Nr cadastral	Suprafața (mp)*	Observații / Referințe
35808	Din acte: 15.000 Masurata: 14.566	

\* Suprafața este determinată în planul de proiecție Stereo 70.



## Date referitoare la teren

Crt	Categorie folosință	Intra vilan	Suprafața (mp)	Tarla	Parcelă	Nr. topo	Observații / Referințe
1	arabil	NU	14.566	22	41	-	

## Lungime Segmente

1) Valorile lungimilor segmentelor sunt obținute din proiecție în plan.

Punct început	X / Y	Punct sfârșit	X / Y	Lungime segment (** (m)
1	344.074,54 294.885,537	2	344.076,302 294.909,475	24.003
2	344.076,302 294.909,475	3	343.470,729 294.950,792	606.981
3	343.470,729 294.950,792	4	343.469,215 294.926,838	24.002
4	343.469,215 294.926,838	1	344.074,54 294.885,537	606.732

**\*\* Lungimile segmentelor sunt determinate în planul de proiecție Stereo 70 și sunt rotunjite la 1 milimetru.**

**\*\*\* Distanța dintre puncte este formată din segmente cumulate ce sunt mai mici decât valoarea 1 milimetru.**





**DATE DESPRE IMOBILUL NR. 4658**

Oficiul de Cadastru și Publicitate Imobiliară DOLJ  
Biroul de Cadastru și Publicitate Imobiliară Craiova

**A. Partea I. Descrierea imobilului**

TEREN Extravilan

Adresa: Jud. Dolj, T22,P42

Nr. Crt	Nr cadastral Nr. topografic	Suprafața* (mp)	Observații / Referințe
A1		Din acte: 10.000 Masurata: 9.589	Sector cadastral:10 Teren neimprejmuit; Imobilul a fost diminuat cu un procent de 4,11%

**B. Partea II. Proprietari și acte**

Inscrieri privitoare la dreptul de proprietate și alte drepturi reale		Referințe
/		
Act Administrativ nr. TDP1446-58136, din 02/02/1995 emis de CJSAPT DOLJ;		
B1	Intabulare, drept de PROPRIETATE, dobandit prin Reconstituire, cota actuala 1/1, cota initiala 1/1 1) ZABLĂU N STEFAN	A1

**C. Partea III. SARCINI .**


Inscrieri privind dezmembramintele dreptului de proprietate, drepturi reale de garanție și sarcini	Referințe
NU SUNT	

## Anexa Nr. 1 La Partea I

## Teren

Nr cadastral	Suprafața (mp)*	Observații / Referințe
	Din acte: 10.000 Masurata: 9.589	Imobilul a fost diminuat cu un procent de 4,11%

\* Suprafața este determinată în planul de proiecție Stereo 70.



## Date referitoare la teren

Crt	Categorie folosință	Intravilan	Suprafața (mp)	Tarla	Parcelă	Nr. topo	Observații / Referințe
1	arabil	NU	9.589	22	42	-	

## Lungime Segmente

1) Valorile lungimilor segmentelor sunt obținute din proiecție în plan.

Punct început	X / Y	Punct sfârșit	X / Y	Lungime segment (** (m)
1	344.076,302 294.909,475	2	344.077,461 294.925,229	15.797
2	344.077,461 294.925,229	3	343.471,725 294.966,557	607.144
3	343.471,725 294.966,557	4	343.470,729 294.950,792	15.796
4	343.470,729 294.950,792	1	344.076,302 294.909,475	606.981

**\*\* Lungimile segmentelor sunt determinate în planul de proiecție Stereo 70 și sunt rotunjite la 1 milimetru.**

**\*\*\* Distanța dintre puncte este formată din segmente cumulate ce sunt mai mici decât valoarea 1 milimetru.**



**DATE DESPRE IMOBILUL NR. 4659**

Oficiul de Cadastru și Publicitate Imobiliară DOLJ  
Biroul de Cadastru și Publicitate Imobiliară Craiova

**A. Partea I. Descrierea imobilului**

TEREN Extravilan

Adresa: Jud. Dolj, T22,P43

Nr. Crt	Nr cadastral Nr. topografic	Suprafața* (mp)	Observații / Referințe
A1		Din acte: 8.439 Masurata: 8.092	Sector cadastral:10 Teren neimprejmuit; Imobilul a fost diminuat cu un procent de 4,11%

**B. Partea II. Proprietari și acte**

Inscrieri privitoare la dreptul de proprietate și alte drepturi reale		Referințe
/		
Act Administrativ nr. TDP1721-2220, din 09/02/1995 emis de CJSAPT DOLJ;		
B1	Intabulare, drept de PROPRIETATE, dobandit prin Reconstituire, cota actuala 1/1, cota initiala 1/1 1) ZABLĂU N MIHALACHE	A1

**C. Partea III. SARCINI .**

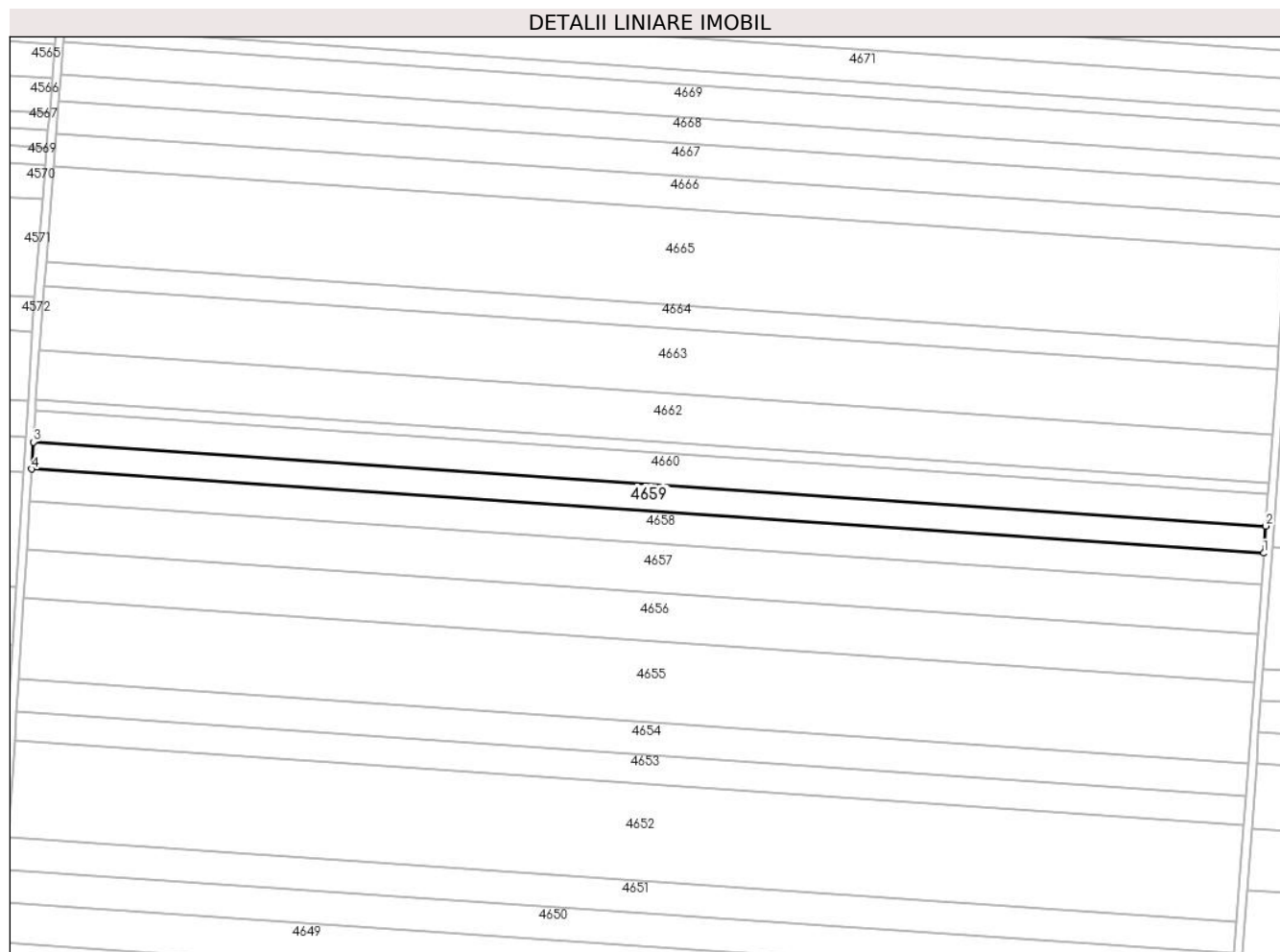
Inscrieri privind dezmembramintele dreptului de proprietate, drepturi reale de garanție și sarcini	Referințe
NU SUNT	

## Anexa Nr. 1 La Partea I

## Teren

Nr cadastral	Suprafața (mp)*	Observații / Referințe
	Din acte: 8.439 Masurata: 8.092	Imobilul a fost diminuat cu un procent de 4,11%

\* Suprafața este determinată în planul de proiecție Stereo 70.



## Date referitoare la teren

Crt	Categorie folosință	Intra vilan	Suprafața (mp)	Tarla	Parcelă	Nr. topo	Observații / Referințe
1	arabil	NU	8.092	22	43	-	

## Lungime Segmente

1) Valorile lungimilor segmentelor sunt obținute din proiecție în plan.

Punct început	X / Y	Punct sfârșit	X / Y	Lungime segment (** (m)
1	344.077,461 294.925,229	2	344.078,44 294.938,52	13.327
2	344.078,44 294.938,52	3	343.472,565 294.979,858	607.284
3	343.472,565 294.979,858	4	343.471,725 294.966,557	13.327
4	343.471,725 294.966,557	1	344.077,461 294.925,229	607.144

**\*\* Lungimile segmentelor sunt determinate în planul de proiecție Stereo 70 și sunt rotunjite la 1 milimetru.**

**\*\*\* Distanța dintre puncte este formată din segmente cumulate ce sunt mai mici decât valoarea 1 milimetru.**





**DATE DESPRE IMOBILUL NR. 4660**

Oficiul de Cadastru și Publicitate Imobiliară DOLJ  
 Biroul de Cadastru și Publicitate Imobiliară Craiova

**A. Partea I. Descrierea imobilului**

TEREN Extravilan

Adresa: Jud. Dolj, T22,P43

Nr. Crt	Nr cadastral Nr. topografic	Suprafața* (mp)	Observații / Referințe
A1		Din acte: 10.000 Masurata: 9.589	Sector cadastral:10 Teren neimprejmuit; Imobilul a fost diminuat cu un procent de 4,11%

**B. Partea II. Proprietari și acte**

Inscrieri privitoare la dreptul de proprietate și alte drepturi reale		Referințe
/		
Act Administrativ nr. TDP1757-2220, din 08/02/1995 emis de CJSAPT DOLJ;		
B1	Intabulare, drept de PROPRIETATE, dobandit prin Reconstituire, cota actuala 1/1, cota initiala 1/1 1) STOIAN I CONSTANTIN 2) ZABLAU I ELISABETA	A1

**C. Partea III. SARCINI .**


Inscrieri privind dezmembramintele dreptului de proprietate, drepturi reale de garanție și sarcini	Referințe
NU SUNT	

## Anexa Nr. 1 La Partea I

## Teren

Nr cadastral	Suprafața (mp)*	Observații / Referințe
	Din acte: 10.000 Masurata: 9.589	Imobilul a fost diminuat cu un procent de 4,11%

\* Suprafața este determinată în planul de proiecție Stereo 70.



## Date referitoare la teren

Crt	Categorie folosință	Intra vilan	Suprafața (mp)	Tarla	Parcelă	Nr. topo	Observații / Referințe
1	arabil	NU	9.589	22	43	-	

## Lungime Segmente

1) Valorile lungimilor segmentelor sunt obținute din proiecție în plan.

Punct început	X / Y	Punct sfârșit	X / Y	Lungime segment (** (m)
1	344.078,44 294.938,52	2	344.079,598 294.954,266	15.789
2	344.079,598 294.954,266	3	343.473,56 294.995,615	607.447
3	343.473,56 294.995,615	4	343.472,565 294.979,858	15.788
4	343.472,565 294.979,858	1	344.078,44 294.938,52	607.284

**\*\* Lungimile segmentelor sunt determinate în planul de proiecție Stereo 70 și sunt rotunjite la 1 milimetru.**

**\*\*\* Distanța dintre puncte este formată din segmente cumulate ce sunt mai mici decât valoarea 1 milimetru.**



**DATE DESPRE IMOBILUL NR. 4661**

Oficiul de Cadastru și Publicitate Imobiliară DOLJ  
Biroul de Cadastru și Publicitate Imobiliară Craiova

**A. Partea I. Descrierea imobilului**

TEREN Extravilan

Adresa: Jud. Dolj, T22,P45

Nr. Crt	Nr cadastral Nr. topografic	Suprafața* (mp)	Observații / Referințe
A1		Din acte: 3.286 Masurata: 3.151	Sector cadastral:10 Teren neimprejmuit; Imobilul a fost diminuat cu un procent de 4,11%

**B. Partea II. Proprietari și acte**

Inscrieri privitoare la dreptul de proprietate și alte drepturi reale		Referințe
/		
Act Administrativ nr. TDP2648-48330, din 13/02/1998 emis de CJSAPT DOLJ;		
B1	Intabulare, drept de PROPRIETATE, dobandit prin Reconstituire, cota actuala 1/1, cota initiala 1/1 1) POIANĂ M IOANA DEFUNCT:Da	A1

**C. Partea III. SARCINI .**


Inscrieri privind dezmembramintele dreptului de proprietate, drepturi reale de garanție și sarcini	Referințe
NU SUNT	

## Anexa Nr. 1 La Partea I

## Teren

Nr cadastral	Suprafața (mp)*	Observații / Referințe
	Din acte: 3.286 Masurata: 3.151	Imobilul a fost diminuat cu un procent de 4,11%

\* Suprafața este determinată în planul de proiecție Stereo 70.



## Date referitoare la teren

Crt	Categorie folosință	Intra vilan	Suprafața (mp)	Tarla	Parcelă	Nr. topo	Observații / Referințe
1	arabil	NU	3.151	22	45	-	

## Lungime Segmente

1) Valorile lungimilor segmentelor sunt obținute din proiecție în plan.

Punct început	X / Y	Punct sfârșit	X / Y	Lungime segment (** (m)
1	344.079,598 294.954,266	2	344.079,979 294.959,44	5.188
2	344.079,979 294.959,44	3	343.473,887 295.000,792	607.501
3	343.473,887 295.000,792	4	343.473,56 294.995,615	5.187
4	343.473,56 294.995,615	1	344.079,598 294.954,266	607.447

**\*\* Lungimile segmentelor sunt determinate în planul de proiecție Stereo 70 și sunt rotunjite la 1 milimetru.**

**\*\*\* Distanța dintre puncte este formată din segmente cumulate ce sunt mai mici decât valoarea 1 milimetru.**





**DATE DESPRE IMOBILUL NR. 4662**

Oficiul de Cadastru și Publicitate Imobiliară DOLJ  
Biroul de Cadastru și Publicitate Imobiliară Craiova

**A. Partea I. Descrierea imobilului**

TEREN Extravilan

Adresa: Jud. Dolj, T22,P46

Nr. Crt	Nr cadastral Nr. topografic	Suprafața* (mp)	Observații / Referințe
A1		Din acte: 15.200 Masurata: 14.576	Sector cadastral:10 Teren neimprejmuit; Imobilul a fost diminuat cu un procent de 4,11%

**B. Partea II. Proprietari și acte**

Inscrieri privitoare la dreptul de proprietate și alte drepturi reale		Referințe
/		
Act Administrativ nr. TDP1541-48474, din 02/02/1995 emis de CJSAPT DOLJ;		
B1	Intabulare, drept de PROPRIETATE, dobandit prin Reconstituire, cota actuala 1/1, cota initiala 1/1 1) PRUNĂ I ION	A1

**C. Partea III. SARCINI .**


Inscrieri privind dezmembramintele dreptului de proprietate, drepturi reale de garanție și sarcini	Referințe
NU SUNT	

## Anexa Nr. 1 La Partea I

## Teren

Nr cadastral	Suprafața (mp)*	Observații / Referințe
	Din acte: 15.200 Masurata: 14.576	Imobilul a fost diminuat cu un procent de 4,11%

\* Suprafața este determinată în planul de proiecție Stereo 70.



## Date referitoare la teren

Crt	Categorie folosință	Intravilan	Suprafața (mp)	Tarla	Parcelă	Nr. topo	Observații / Referințe
1	arabil	NU	14.576	22	46	-	

## Lungime Segmente

1) Valorile lungimilor segmentelor sunt obținute din proiecție în plan.

Punct început	X / Y	Punct sfârșit	X / Y	Lungime segment (** (m)
1	344.079,979 294.959,44	2	344.081,74 294.983,363	23.988
2	344.081,74 294.983,363	3	343.475,4 295.024,733	607.75
3	343.475,4 295.024,733	4	343.473,887 295.000,792	23.989
4	343.473,887 295.000,792	1	344.079,979 294.959,44	607.501

**\*\* Lungimile segmentelor sunt determinate în planul de proiecție Stereo 70 și sunt rotunjite la 1 milimetru.**

**\*\*\* Distanța dintre puncte este formată din segmente cumulate ce sunt mai mici decât valoarea 1 milimetru.**



**DATE DESPRE IMOBILUL NR. 4663**

Oficiul de Cadastru și Publicitate Imobiliară DOLJ  
Biroul de Cadastru și Publicitate Imobiliară Craiova

**A. Partea I. Descrierea imobilului**

TEREN Extravilan

Adresa: Jud. Dolj, T22,P47

Nr. Crt	Nr cadastral Nr. topografic	Suprafața* (mp)	Observații / Referințe
A1	33473	Din acte: 20.000 Masurata: 19.420	Sector cadastral:10 Teren neimprejmut;

**B. Partea II. Proprietari și acte**

Inscrieri privitoare la dreptul de proprietate și alte drepturi reale	Referințe
<b>63528 / 04/06/2015</b>	
Hotarare Judecatoreasca nr. SENTINTA CIVILA NR.1745, din 02/10/2012 emis de JUDECATORIA CALAFAT (dosar nr 2789/201/2012);	
B1	A1
Intabulare, drept de PROPRIETATE, dobandit prin Hotarare Judecatoreasca, cota actuala 1/1, cota initiala 1/1	
1) <b>SC EAST WAY SPEDITION SRL</b> , CIF:13176107	
<i>OBSERVATII: Patuleanu Gheorghe si Elena, Stancut Niculina, Bucur Eugen si Alina</i>	

**C. Partea III. SARCINI .**


Inscrieri privind dezmembramintele dreptului de proprietate, drepturi reale de garanție și sarcini	Referințe
NU SUNT	

## Anexa Nr. 1 La Partea I

## Teren

Nr cadastral	Suprafața (mp)*	Observații / Referințe
33473	Din acte: 20.000 Masurata: 19.420	

\* Suprafața este determinată în planul de proiecție Stereo 70.



## Date referitoare la teren

Crt	Categorie folosință	Intra vilan	Suprafața (mp)	Tarla	Parcelă	Nr. topo	Observații / Referințe
1	arabil	NU	19.420	22	47	-	

## Lungime Segmente

1) Valorile lungimilor segmentelor sunt obținute din proiecție în plan.

Punct început	X / Y	Punct sfârșit	X / Y	Lungime segment (** (m)
1	344.081,74 294.983,363	2	344.084,085 295.015,231	31.954
2	344.084,085 295.015,231	3	343.477,805 295.056,597	607.69
3	343.477,805 295.056,597	4	343.475,835 295.031,621	25.054
4	343.475,835 295.031,621	5	343.475,4 295.024,733	6.902

Punct început	X / Y	Punct sfârșit	X / Y	Lungime segment (** (m)
5	343.475,4 295.024,733	1	344.081,74 294.983,363	607.75

\*\* Lungimile segmentelor sunt determinate în planul de proiecție Stereo 70 și sunt rotunjite la 1 milimetru.

\*\*\* Distanța dintre puncte este formată din segmente cumulate ce sunt mai mici decât valoarea 1 milimetru.





**DATE DESPRE IMOBILUL NR. 4664**

Oficiul de Cadastru și Publicitate Imobiliară DOLJ  
Biroul de Cadastru și Publicitate Imobiliară Craiova

**A. Partea I. Descrierea imobilului**

TEREN Extravilan

Adresa: Jud. Dolj, T22,P47

Nr. Crt	Nr cadastral Nr. topografic	Suprafața* (mp)	Observații / Referințe
A1		Din acte: 7.506 Masurata: 7.198	Sector cadastral:10 Teren neimprejmuit; Imobilul a fost diminuat cu un procent de 4,11%

**B. Partea II. Proprietari și acte**

Inscrieri privitoare la dreptul de proprietate și alte drepturi reale		Referințe
/		
Act Administrativ nr. TDP2695-48330, din 03/09/1998 emis de CJSAPT DOLJ;		
B1	Intabulare, drept de PROPRIETATE, dobandit prin Reconstituire, cota actuala 1/1, cota initiala 1/1 1) CHILOM D AURELIA 2) LUPU D ION 3) RĂDUȚ ST GHEORGHE 4) LUPU D DIONISIE	A1

**C. Partea III. SARCINI .**

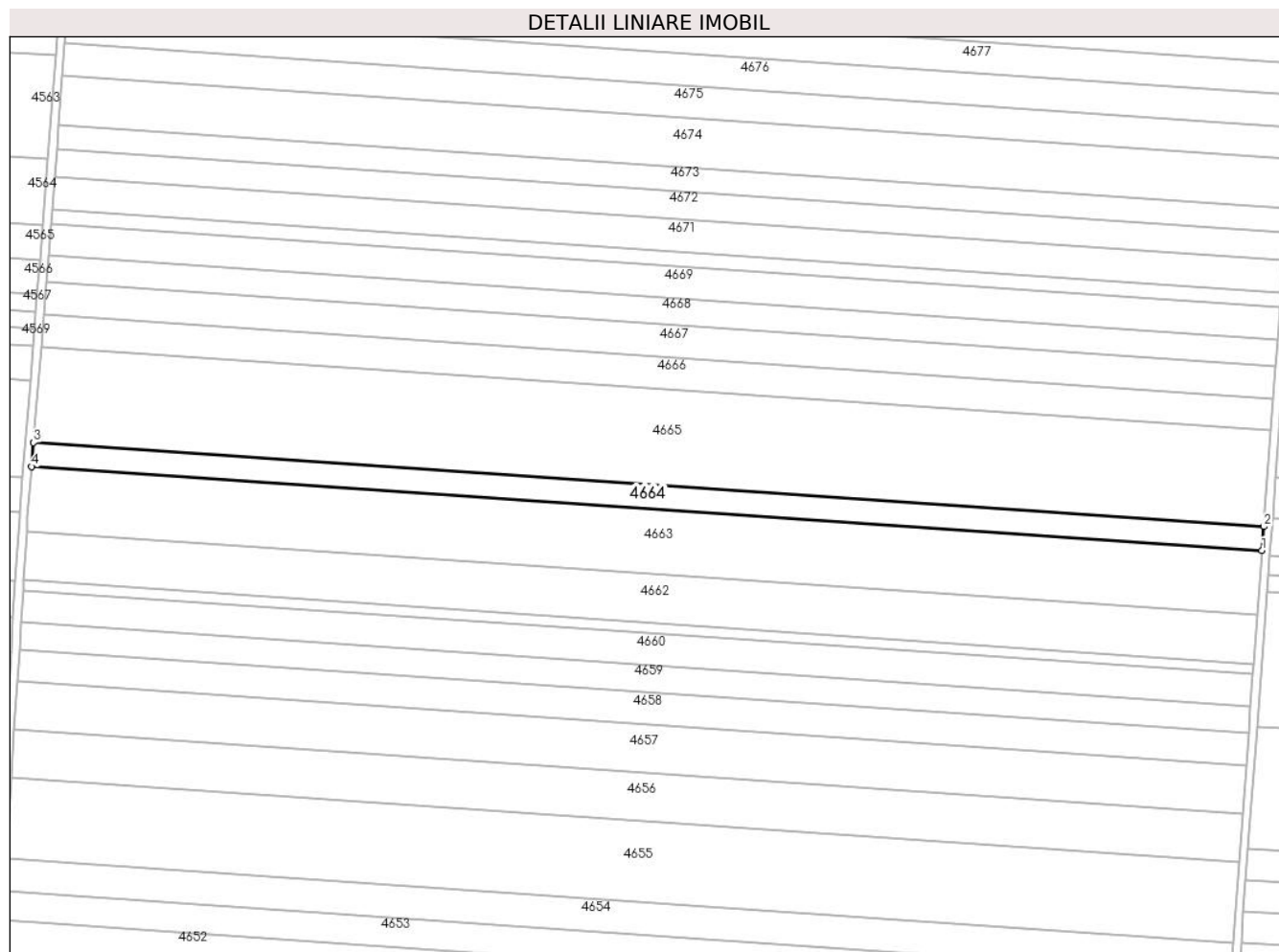
Inscrieri privind dezmembramintele dreptului de proprietate, drepturi reale de garanție și sarcini	Referințe
NU SUNT	

## Anexa Nr. 1 La Partea I

## Teren

Nr cadastral	Suprafața (mp)*	Observații / Referințe
	Din acte: 7.506 Masurata: 7.198	Imobilul a fost diminuat cu un procent de 4,11%

\* Suprafața este determinată în planul de proiecție Stereo 70.



## Date referitoare la teren

Crt	Categorie folosință	Intravilan	Suprafața (mp)	Tarla	Parcelă	Nr. topo	Observații / Referințe
1	arabil	NU	7.198	22	47	-	

## Lungime Segmente

1) Valorile lungimilor segmentelor sunt obținute din proiecție în plan.

Punct început	X / Y	Punct sfârșit	X / Y	Lungime segment (** (m)
1	344.084,085 295.015,231	2	344.084,955 295.027,044	11.845
2	344.084,955 295.027,044	3	343.478,737 295.068,406	607.627
3	343.478,737 295.068,406	4	343.477,805 295.056,597	11.846
4	343.477,805 295.056,597	1	344.084,085 295.015,231	607.69

**\*\* Lungimile segmentelor sunt determinate în planul de proiecție Stereo 70 și sunt rotunjite la 1 milimetru.**

**\*\*\* Distanța dintre puncte este formată din segmente cumulate ce sunt mai mici decât valoarea 1 milimetru.**



**DATE DESPRE IMOBILUL NR. 4665**

Oficiul de Cadastru și Publicitate Imobiliară DOLJ  
Biroul de Cadastru și Publicitate Imobiliară Craiova

**A. Partea I. Descrierea imobilului**

TEREN Extravilan

Adresa: Jud. Dolj, T22,P49

Nr. Crt	Nr cadastral Nr. topografic	Suprafața* (mp)	Observații / Referințe
A1		Din acte: 30.000 Masurata: 28.768	Sector cadastral:10 Teren neimprejmuit; Imobilul a fost diminuat cu un procent de 4,11%

**B. Partea II. Proprietari și acte**

Inscrieri privitoare la dreptul de proprietate și alte drepturi reale		Referințe
/		
Act Administrativ nr. TDP1437-58136, din 01/02/1995 emis de CJSAPT DOLJ;		
B1	Intabulare, drept de PROPRIETATE, dobandit prin Reconstituire, cota actuala 1/1, cota initiala 1/1 1) MERTESCU V SOFIA DEFUNCT:Da 2) MERTESCU V STEFAN DEFUNCT:Da 3) MERTESCU V VASILE	A1

**C. Partea III. SARCINI .**


Inscrieri privind dezmembramintele dreptului de proprietate, drepturi reale de garanție și sarcini	Referințe
NU SUNT	

## Anexa Nr. 1 La Partea I

## Teren

Nr cadastral	Suprafața (mp)*	Observații / Referințe
	Din acte: 30.000 Masurata: 28.768	Imobilul a fost diminuat cu un procent de 4,11%

\* Suprafața este determinată în planul de proiecție Stereo 70.



## Date referitoare la teren

Crt	Categorie folosință	Intra vilan	Suprafața (mp)	Tarla	Parcelă	Nr. topo	Observații / Referințe
1	arabil	NU	28.768	22	49	-	

## Lungime Segmente

1) Valorile lungimilor segmentelor sunt obținute din proiecție în plan.

Punct început	X / Y	Punct sfârșit	X / Y	Lungime segment (** (m)
1	344.084,955 295.027,044	2	344.088,43 295.074,272	47.356
2	344.088,43 295.074,272	3	343.482,46 295.115,616	607.379
3	343.482,46 295.115,616	4	343.478,737 295.068,406	47.357
4	343.478,737 295.068,406	1	344.084,955 295.027,044	607.627

**\*\* Lungimile segmentelor sunt determinate în planul de proiecție Stereo 70 și sunt rotunjite la 1 milimetru.**

**\*\*\* Distanța dintre puncte este formată din segmente cumulate ce sunt mai mici decât valoarea 1 milimetru.**





**DATE DESPRE IMOBILUL NR. 4666**

Oficiul de Cadastru și Publicitate Imobiliară DOLJ  
Biroul de Cadastru și Publicitate Imobiliară Craiova

**A. Partea I. Descrierea imobilului**

TEREN Extravilan

Adresa: Jud. Dolj, T22,P50

Nr. Crt	Nr cadastral Nr. topografic	Suprafața* (mp)	Observații / Referințe
A1	34531	Din acte: 10.000 Masurata: 9.708	Sector cadastral:10 Teren neimprejmut;

**B. Partea II. Proprietari și acte**

Inscrieri privitoare la dreptul de proprietate și alte drepturi reale		Referințe
<b>119302 / 14/09/2016</b>		
Hotarare Judecatoreasca nr. SENTINTA CIVILA NR.740, din 25/03/2013 emis de JUDECATORIA CALAFAT DOSAR NR 1099/201/2013;		
B1	Intabulare, drept de PROPRIETATE, dobandit prin Hotarare Judecatoreasca, cota actuala 1/1, cota initiala 1/1 1) SC EAST WAY SPEDITION SRL, CIF:13176107	A1
<b>155563 / 05/08/2020</b>		
Act Notarial nr. Contract de ipoteca aut. nr.658, din 16/07/2020 emis de Marincas Eugen;		
B2	Se noteaza interdictiile de instrainare, grevare, inchiriere, dezmembrare, alipire, construire, demolare, restructurare si amenajare; 1) LIBRA INTERNET BANK SA, CIF:8119644	A1

**C. Partea III. SARCINI**


Inscrieri privind dezmembramintele dreptului de proprietate, drepturi reale de garanție și sarcini		Referințe
<b>155563 / 05/08/2020</b>		
Act Notarial nr. Contract de ipoteca aut. nr.658, din 16/07/2020 emis de Marincas Eugen;		
C1	Intabulare, drept de IPOTECA, Valoare:7500000 RONsi celelalte obligatii aferente creditului; 1) LIBRA INTERNET BANK SA, CIF:8119644	A1

## Anexa Nr. 1 La Partea I

## Teren

Nr cadastral	Suprafaţa (mp)*	Observații / Referințe
34531	Din acte: 10.000 Masurata: 9.708	

\* Suprafața este determinată în planul de proiecție Stereo 70.



## Date referitoare la teren

Crt	Categorie folosință	Intra vilan	Suprafața (mp)	Tarla	Parcelă	Nr. topo	Observații / Referințe
1	arabil	NU	9.708	22	50	-	

## Lungime Segmente

1) Valorile lungimilor segmentelor sunt obținute din proiecție în plan.

Punct început	X / Y	Punct sfârșit	X / Y	Lungime segment (** (m)
1	344.088,43 295.074,272	2	344.089,603 295.090,213	15.984
2	344.089,603 295.090,213	3	343.483,717 295.131,552	607.295
3	343.483,717 295.131,552	4	343.482,46 295.115,616	15.985
4	343.482,46 295.115,616	1	344.088,43 295.074,272	607.379

**\*\* Lungimile segmentelor sunt determinate în planul de proiecție Stereo 70 și sunt rotunjite la 1 milimetru.**

**\*\*\* Distanța dintre puncte este formată din segmente cumulate ce sunt mai mici decât valoarea 1 milimetru.**



**DATE DESPRE IMOBILUL NR. 4667**

Oficiul de Cadastru și Publicitate Imobiliară DOLJ  
 Biroul de Cadastru și Publicitate Imobiliară Craiova

**A. Partea I. Descrierea imobilului**

TEREN Extravilan

Adresa: Jud. Dolj, T22,P51

Nr. Crt	Nr cadastral Nr. topografic	Suprafața* (mp)	Observații / Referințe
A1	34269	Din acte: 10.000 Masurata: 9.710	Sector cadastral:10 Teren neimprejmuit;

**B. Partea II. Proprietari și acte**

Inscrieri privitoare la dreptul de proprietate și alte drepturi reale		Referințe
<b>57847 / 26/04/2016</b>		
Hotarare Judecatoreasca nr. Sentinta civila nr 2063, din 15/10/2014 emis de JUDECATORIA CALAFAT;		
B1	Intabulare, drept de PROPRIETATE, dobandit prin Hotarare Judecatoreasca, cota actuala 1/1, cota initiala 1/1 1) SC EAST WAY SPEDITION SRL, CIF:13176107	A1

**C. Partea III. SARCINI .**

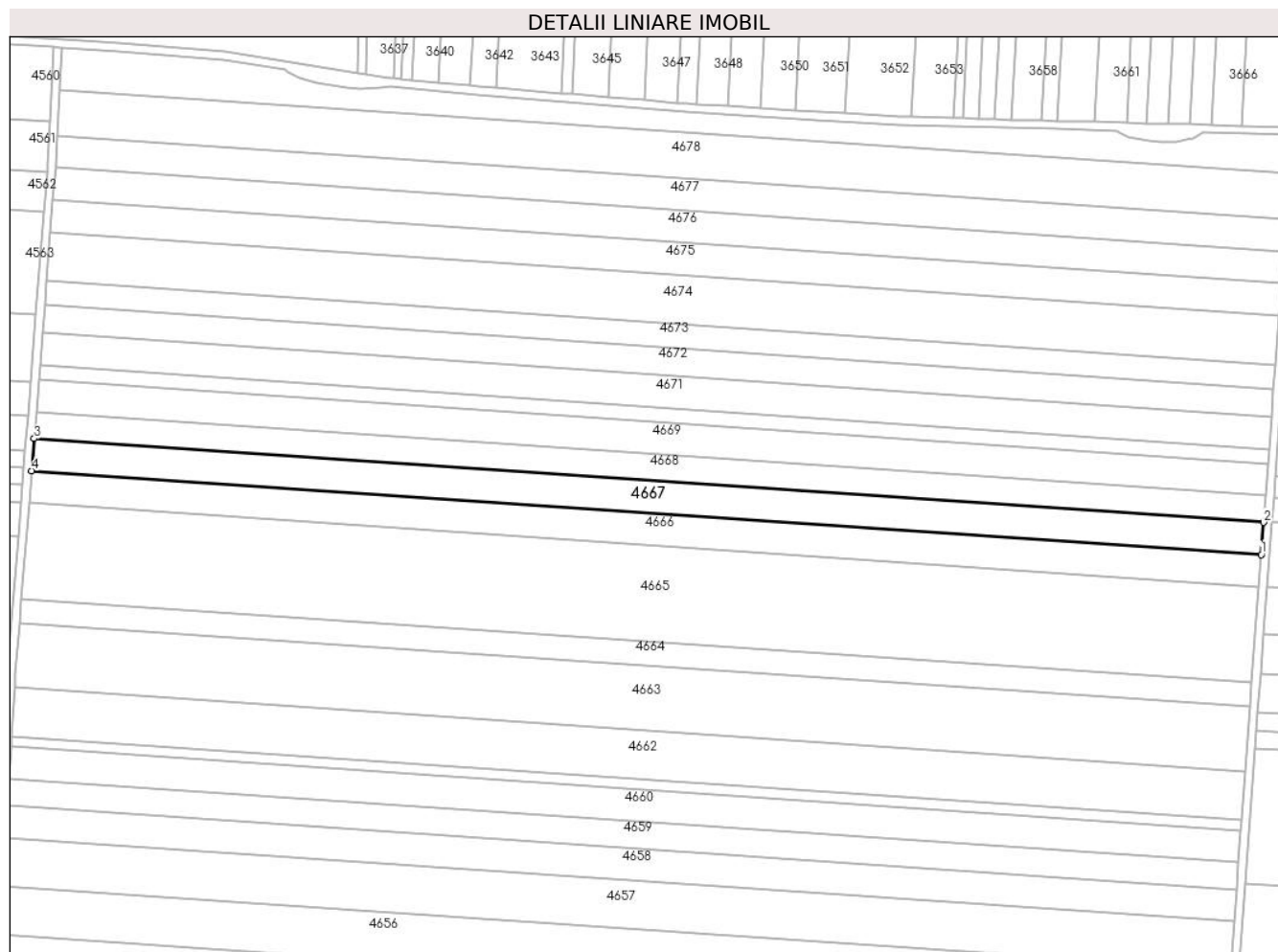
Inscrieri privind dezmembramintele dreptului de proprietate, drepturi reale de garanție și sarcini	Referințe
NU SUNT	

## Anexa Nr. 1 La Partea I

## Teren

Nr cadastral	Suprafața (mp)*	Observații / Referințe
34269	Din acte: 10.000 Masurata: 9.710	

\* Suprafața este determinată în planul de proiecție Stereo 70.



## Date referitoare la teren

Crt	Categorie folosință	Intra vilan	Suprafața (mp)	Tarla	Parcelă	Nr. topo	Observații / Referințe
1	arabil	NU	9.710	22	51	-	

## Lungime Segmente

1) Valorile lungimilor segmentelor sunt obținute din proiecție în plan.

Punct început	X / Y	Punct sfârșit	X / Y	Lungime segment (** (m)
1	344.089,603 295.090,213	2	344.090,777 295.106,16	15.99
2	344.090,777 295.106,16	3	343.484,975 295.147,494	607.21
3	343.484,975 295.147,494	4	343.483,717 295.131,552	15.992
4	343.483,717 295.131,552	1	344.089,603 295.090,213	607.295

**\*\* Lungimile segmentelor sunt determinate în planul de proiecție Stereo 70 și sunt rotunjite la 1 milimetru.**

**\*\*\* Distanța dintre puncte este formată din segmente cumulate ce sunt mai mici decât valoarea 1 milimetru.**





**DATE DESPRE IMOBILUL NR. 4668**

Oficiul de Cadastru și Publicitate Imobiliară DOLJ  
Biroul de Cadastru și Publicitate Imobiliară Craiova

**A. Partea I. Descrierea imobilului**

TEREN Extravilan

Adresa: Jud. Dolj, T22,P52

Nr. Crt	Nr cadastral Nr. topografic	Suprafața* (mp)	Observații / Referințe
A1		Din acte: 8.276 Masurata: 7.936	Sector cadastral:10 Teren neimprejmuit; Imobilul a fost diminuat cu un procent de 4,11%

**B. Partea II. Proprietari și acte**

Inscrieri privitoare la dreptul de proprietate și alte drepturi reale		Referințe
/		
Act Administrativ nr. TDP1455-58136, din 01/02/1995 emis de CJSAPT DOLJ;		
B1	Intabulare, drept de PROPRIETATE, dobandit prin Reconstituire, cota actuala 1/1, cota initiala 1/1 1) VĂRZARU I ION 2) VĂRZARU I MARIA	A1

**C. Partea III. SARCINI .**


Inscrieri privind dezmembramintele dreptului de proprietate, drepturi reale de garanție și sarcini	Referințe
NU SUNT	

## Anexa Nr. 1 La Partea I

## Teren

Nr cadastral	Suprafața (mp)*	Observații / Referințe
	Din acte: 8.276 Masurata: 7.936	Imobilul a fost diminuat cu un procent de 4,11%

\* Suprafața este determinată în planul de proiecție Stereo 70.



## Date referitoare la teren

Crt	Categorie folosință	Intra vilan	Suprafața (mp)	Tarla	Parcelă	Nr. topo	Observații / Referințe
1	arabil	NU	7.936	22	52	-	

## Lungime Segmente

1) Valorile lungimilor segmentelor sunt obținute din proiecție în plan.

Punct început	X / Y	Punct sfârșit	X / Y	Lungime segment (** (m)
1	344.090,777 295.106,16	2	344.091,736 295.119,196	13.071
2	344.091,736 295.119,196	3	343.486,003 295.160,524	607.141
3	343.486,003 295.160,524	4	343.484,975 295.147,494	13.07
4	343.484,975 295.147,494	1	344.090,777 295.106,16	607.21

**\*\* Lungimile segmentelor sunt determinate în planul de proiecție Stereo 70 și sunt rotunjite la 1 milimetru.**

**\*\*\* Distanța dintre puncte este formată din segmente cumulate ce sunt mai mici decât valoarea 1 milimetru.**



**DATE DESPRE IMOBILUL NR. 4669**

Oficiul de Cadastru și Publicitate Imobiliară DOLJ  
Biroul de Cadastru și Publicitate Imobiliară Craiova

**A. Partea I. Descrierea imobilului**

TEREN Extravilan

Adresa: Jud. Dolj, T22,P53

Nr. Crt	Nr cadastral Nr. topografic	Suprafața* (mp)	Observații / Referințe
A1	38219	Din acte: 10.000 Masurata: 9.710	Sector cadastral:10 Teren neimprejmuit;

**B. Partea II. Proprietari și acte**

Inscrieri privitoare la dreptul de proprietate și alte drepturi reale		Referințe
<b>18055 / 02/02/2022</b>		
Act Notarial nr. contract de vanzare aut nr 78, din 31/01/2022 emis de Papa Eugenia;		
B1	Intabulare, drept de PROPRIETATE, dobandit prin Conventie, cota actuala 1/1, cota initiala 1/1 1) AGRICOLA EAST WAY DISTRIBUTION SRL, CIF:30699963	A1

**C. Partea III. SARCINI .**


Inscrieri privind dezmembramintele dreptului de proprietate, drepturi reale de garanție și sarcini	Referințe
NU SUNT	

## Anexa Nr. 1 La Partea I

## Teren

Nr cadastral	Suprafața (mp)*	Observații / Referințe
38219	Din acte: 10.000 Masurata: 9.710	

\* Suprafața este determinată în planul de proiecție Stereo 70.



## Date referitoare la teren

Crt	Categorie folosință	Intra vilan	Suprafața (mp)	Tarla	Parcelă	Nr. topo	Observații / Referințe
1	arabil	NU	9.710	22	53	-	

## Lungime Segmente

1) Valorile lungimilor segmentelor sunt obținute din proiecție în plan.

Punct început	X / Y	Punct sfârșit	X / Y	Lungime segment (** (m)
1	344.091,736 295.119,196	2	344.092,91 295.135,147	15.994
2	344.092,91 295.135,147	3	343.487,26 295.176,47	607.058
3	343.487,26 295.176,47	4	343.486,003 295.160,524	15.995
4	343.486,003 295.160,524	1	344.091,736 295.119,196	607.141

**\*\* Lungimile segmentelor sunt determinate în planul de proiecție Stereo 70 și sunt rotunjite la 1 milimetru.**

**\*\*\* Distanța dintre puncte este formată din segmente cumulate ce sunt mai mici decât valoarea 1 milimetru.**





**DATE DESPRE IMOBILUL NR. 4670**

Oficiul de Cadastru și Publicitate Imobiliară DOLJ  
 Biroul de Cadastru și Publicitate Imobiliară Craiova

**A. Partea I. Descrierea imobilului**

TEREN Extravilan

Adresa: Jud. Dolj, T22,P54

Nr. Crt	Nr cadastral Nr. topografic	Suprafața* (mp)	Observații / Referințe
A1	35421	4.310	Sector cadastral:10 Teren neimprejmuit;

**B. Partea II. Proprietari și acte**

Inscrieri privitoare la dreptul de proprietate și alte drepturi reale		Referințe
<b>237736 / 13/12/2018</b>		
Act Administrativ nr. Titlu de proprietate nr. 3139, din 01/09/2006 emis de CJS DAPT DOLJ (CM nr. 64/16.02.2017 NP Stoenescu Florea);		
B1	Intabulare, drept de PROPRIETATE, dobandit prin Succesiune, cota actuala 1/1, cota initiala 1/1 1) <b>MITRIȚĂ ADELA</b> <i>OBSERVATII: pozitie transcrisa din CF 35199/Cetate, inscrisa prin incheierea nr. 189335 din 07/12/2017; def. Stanga Iulica si Elena</i>	A1

**C. Partea III. SARCINI .**

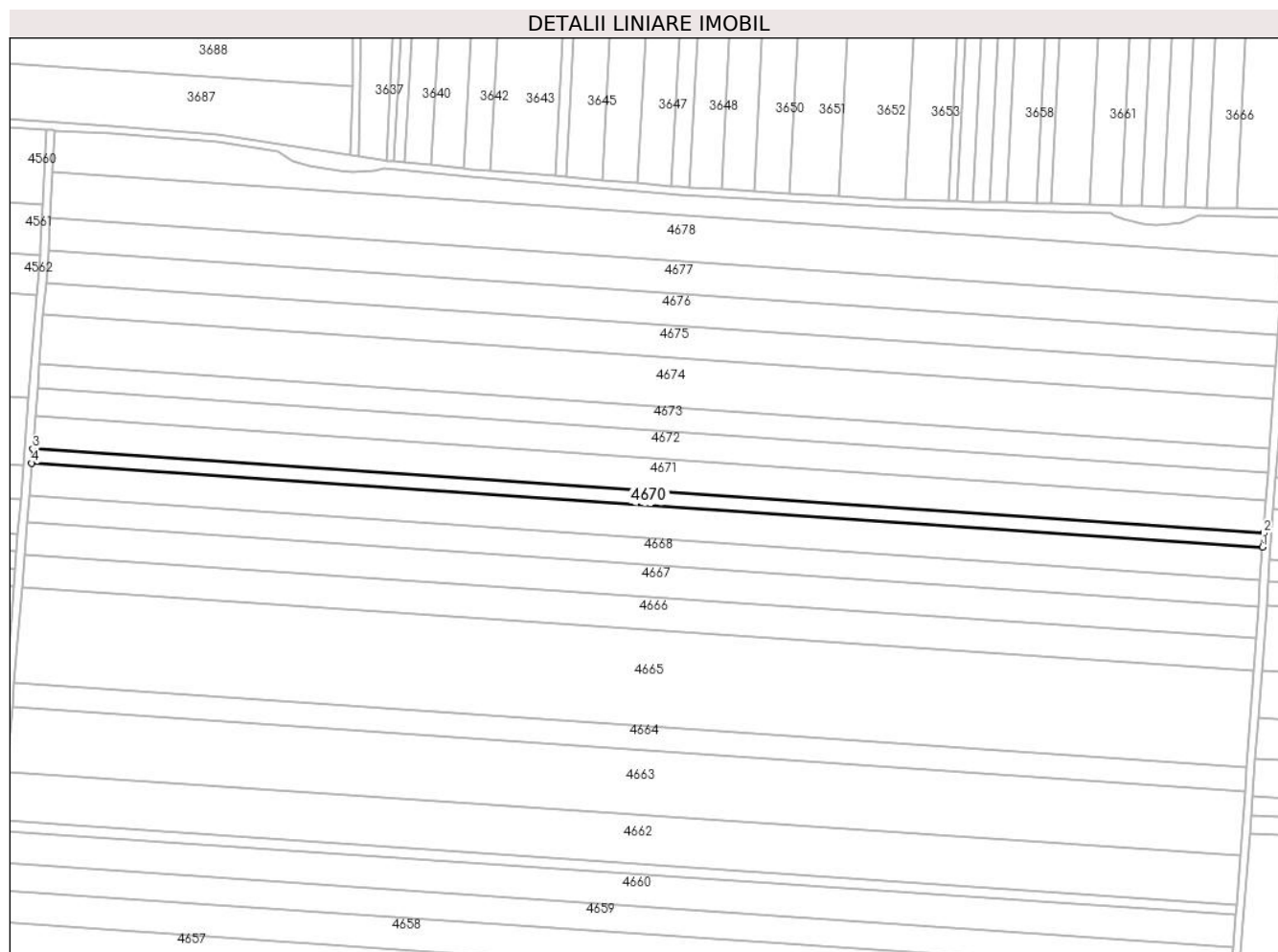
Inscrieri privind dezmembramintele dreptului de proprietate, drepturi reale de garanție și sarcini	Referințe
NU SUNT	

## Anexa Nr. 1 La Partea I

## Teren

Nr cadastral	Suprafața (mp)*	Observații / Referințe
35421	4.310	

\* Suprafața este determinată în planul de proiecție Stereo 70.



## Date referitoare la teren

Crt	Categorie folosință	Intra vilan	Suprafața (mp)	Tarla	Parcelă	Nr. topo	Observații / Referințe
1	arabil	NU	4.310	22	54	-	

## Lungime Segmente

1) Valorile lungimilor segmentelor sunt obținute din proiecție în plan.

Punct început	X / Y	Punct sfârșit	X / Y	Lungime segment (** (m)
1	344.092,91 295.135,147	2	344.093,431 295.142,228	7.1
2	344.093,431 295.142,228	3	343.487,819 295.183,548	607.02
3	343.487,819 295.183,548	4	343.487,26 295.176,47	7.1
4	343.487,26 295.176,47	1	344.092,91 295.135,147	607.058

\*\* Lungimile segmentelor sunt determinate în planul de proiecție Stereo 70 și sunt rotunjite la 1 milimetru.

**\*\*\* Distanţa dintre puncte este formată din segmente cumulate ce sunt mai mici decât valoarea 1 milimetru.**



**DATE DESPRE IMOBILUL NR. 4671**

Oficiul de Cadastru și Publicitate Imobiliară DOLJ  
Biroul de Cadastru și Publicitate Imobiliară Craiova

**A. Partea I. Descrierea imobilului**

TEREN Extravilan

Adresa: Jud. Dolj, T22,P54

Nr. Crt	Nr cadastral Nr. topografic	Suprafața* (mp)	Observații / Referințe
A1	35420	9.800	Sector cadastral:10 Teren neimpregmuit;

**B. Partea II. Proprietari și acte**

Inscrieri privitoare la dreptul de proprietate și alte drepturi reale		Referințe
<b>237738 / 13/12/2018</b>		
Act Notarial nr. 4053, din 10/12/2018 emis de Budiana Ionut Razvan;		
B1	Intabulare, drept de PROPRIETATE, dobandit prin Conventie, cota actuala 1/1, cota initiala 1/1 1) SC EAST WAY SPEDITION SRL, CIF:13176107	A1

**C. Partea III. SARCINI .**

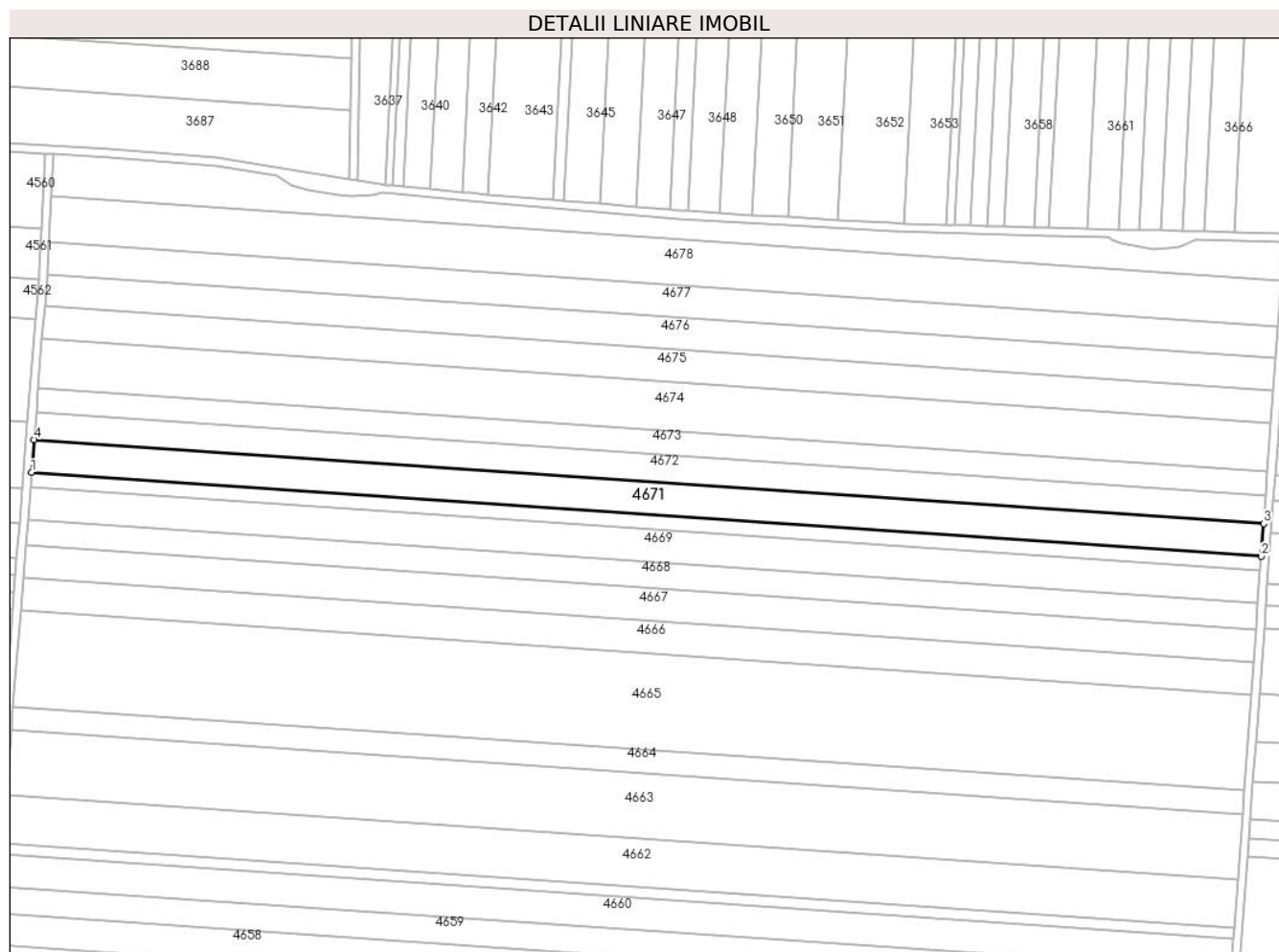
Inscrieri privind dezmembramintele dreptului de proprietate, drepturi reale de garanție și sarcini	Referințe
NU SUNT	

## Anexa Nr. 1 La Partea I

## Teren

Nr cadastral	Suprafața (mp)*	Observații / Referințe
35420	9.800	

\* Suprafața este determinată în planul de proiecție Stereo 70.



## Date referitoare la teren

Crt	Categorie folosință	Intravilan	Suprafața (mp)	Tarla	Parcelă	Nr. topo	Observații / Referințe
1	arabil	NU	9.800	22	54	-	

## Lungime Segmente

1) Valorile lungimilor segmentelor sunt obținute din proiecție în plan.

Punct început	X / Y	Punct sfârșit	X / Y	Lungime segment (** (m)
1	343.487,819 295.183,548	2	344.093,431 295.142,228	607.02
2	344.093,431 295.142,228	3	344.094,617 295.158,33	16.146
3	344.094,617 295.158,33	4	343.489,088 295.199,645	606.937
4	343.489,088 295.199,645	1	343.487,819 295.183,548	16.147

\*\* Lungimile segmentelor sunt determinate în planul de proiecție Stereo 70 și sunt rotunjite la 1 milimetru.

**\*\*\* Distanţa dintre puncte este formată din segmente cumulate ce sunt mai mici decât valoarea 1 milimetru.**





**DATE DESPRE IMOBILUL NR. 4672**

Oficiul de Cadastru și Publicitate Imobiliară DOLJ  
Biroul de Cadastru și Publicitate Imobiliară Craiova

**A. Partea I. Descrierea imobilului**

TEREN Extravilan

Adresa: Jud. Dolj, T22,P55

Nr. Crt	Nr cadastral Nr. topografic	Suprafața* (mp)	Observații / Referințe
A1		Din acte: 8.690 Masurata: 8.333	Sector cadastral:10 Teren neimprejmuit; Imobilul a fost diminuat cu un procent de 4,11%

**B. Partea II. Proprietari și acte**

Inscrieri privitoare la dreptul de proprietate și alte drepturi reale		Referințe
/		
Act Administrativ nr. TDP1225-58437, din 18/01/1995 emis de CJSAPT DOLJ;		
B1	Intabulare, drept de PROPRIETATE, dobandit prin Reconstituire, cota actuala 1/1, cota initiala 1/1 1) <b>BARBU C CONSTANTINA</b>	A1

**C. Partea III. SARCINI .**

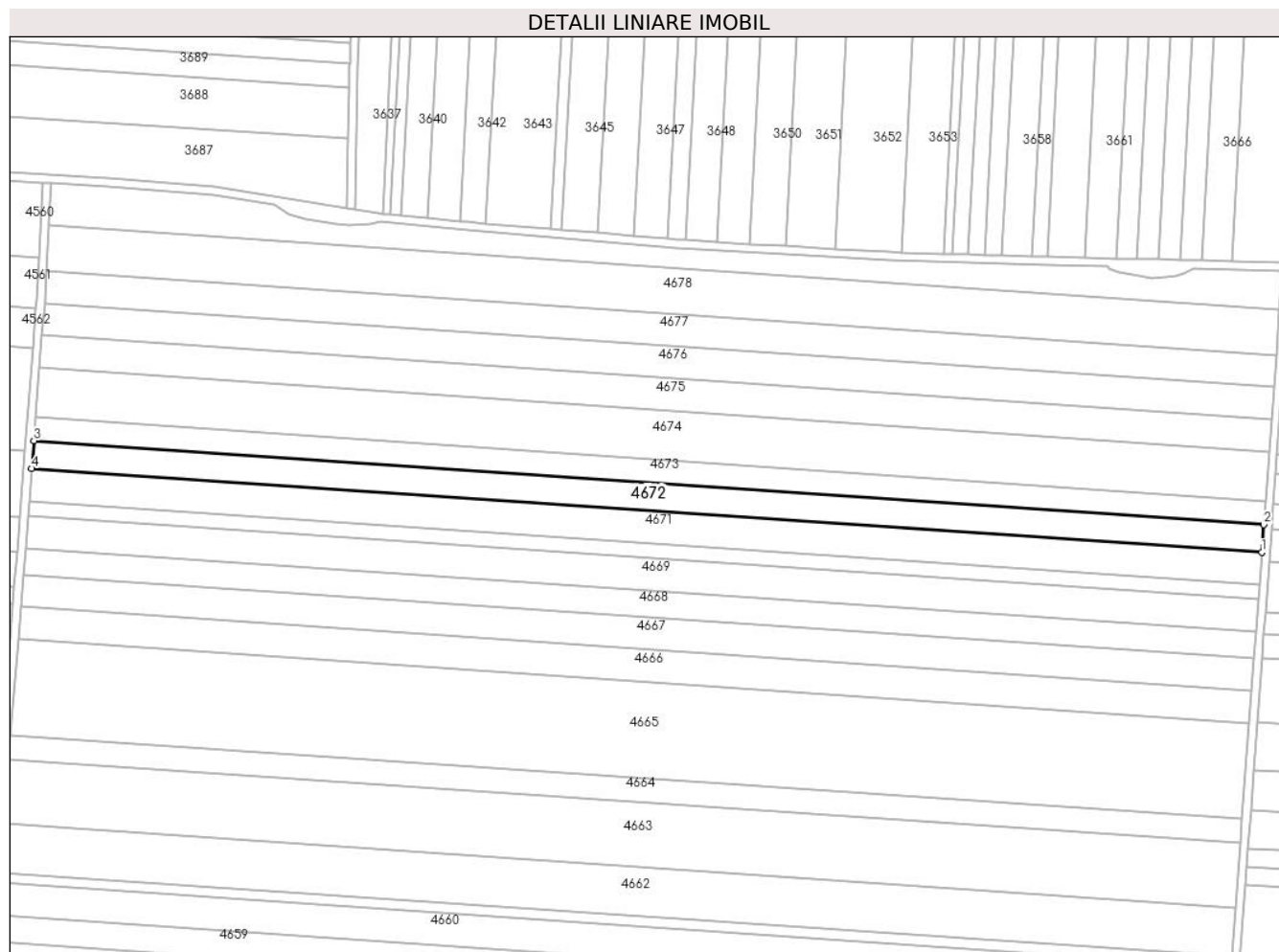
Inscrieri privind dezmembramintele dreptului de proprietate, drepturi reale de garanție și sarcini	Referințe
NU SUNT	

## Anexa Nr. 1 La Partea I

## Teren

Nr cadastral	Suprafața (mp)*	Observații / Referințe
	Din acte: 8.690 Masurata: 8.333	Imobilul a fost diminuat cu un procent de 4,11%

\* Suprafața este determinată în planul de proiecție Stereo 70.



## Date referitoare la teren

Crt	Categorie folosință	Intra vilan	Suprafața (mp)	Tarla	Parcelă	Nr. topo	Observații / Referințe
1	arabil	NU	8.333	22	55	-	

## Lungime Segmente

1) Valorile lungimilor segmentelor sunt obținute din proiecție în plan.

Punct început	X / Y	Punct sfârșit	X / Y	Lungime segment (** (m)
1	344.094,617 295.158,33	2	344.095,624 295.172,024	13.731
2	344.095,624 295.172,024	3	343.490,168 295.213,334	606.864
3	343.490,168 295.213,334	4	343.489,088 295.199,645	13.732
4	343.489,088 295.199,645	1	344.094,617 295.158,33	606.937

**\*\* Lungimile segmentelor sunt determinate în planul de proiecție Stereo 70 și sunt rotunjite la 1 milimetru.**

**\*\*\* Distanța dintre puncte este formată din segmente cumulate ce sunt mai mici decât valoarea 1 milimetru.**



**DATE DESPRE IMOBILUL NR. 4673**

Oficiul de Cadastru și Publicitate Imobiliară DOLJ  
Biroul de Cadastru și Publicitate Imobiliară Craiova

**A. Partea I. Descrierea imobilului**

TEREN Extravilan

Adresa: Jud. Dolj, T22,P55/1

Nr. Crt	Nr cadastral Nr. topografic	Suprafața* (mp)	Observații / Referințe
A1	34539	Din acte: 7.325 Masurata: 7.113	Sector cadastral:10 Teren neimprejmuit;

**B. Partea II. Proprietari și acte**

Inscrieri privitoare la dreptul de proprietate și alte drepturi reale	Referințe
<b>121819 / 20/09/2016</b>	
Act Notarial nr. CONTRACT DE VANZARE - CUMPARARE AUT. NR. 1722, din 05/07/2011 emis de NP Stoenescu Florea;	
B1	A1
Intabulare, drept de PROPRIETATE, dobandit prin Conventie, cota actuala 1/1, cota initiala 1/1	
1) Sgaiba Ion, casatorit cu	
2) SGAIBA MARIANA	

**C. Partea III. SARCINI .**

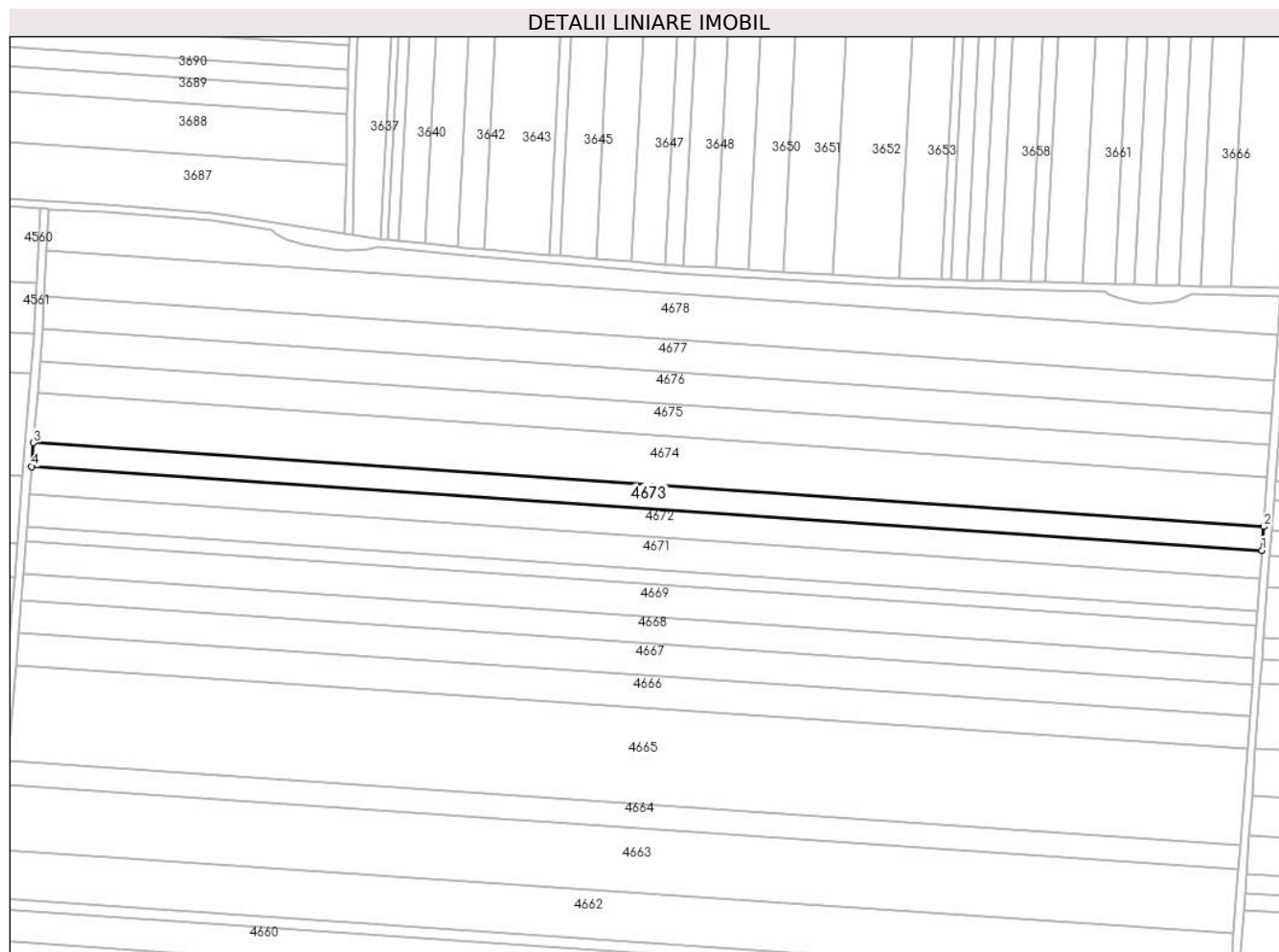
Inscrieri privind dezmembramintele dreptului de proprietate, drepturi reale de garanție și sarcini	Referințe
NU SUNT	

## Anexa Nr. 1 La Partea I

## Teren

Nr cadastral	Suprafața (mp)*	Observații / Referințe
34539	Din acte: 7.325 Masurata: 7.113	

\* Suprafața este determinată în planul de proiecție Stereo 70.



## Date referitoare la teren

Crt	Categorie folosință	Intra vilan	Suprafața (mp)	Tarla	Parcelă	Nr. topo	Observații / Referințe
1	arabil	NU	7.113	22	55/1	-	

## Lungime Segmente

1) Valorile lungimilor segmentelor sunt obținute din proiecție în plan.

Punct început	X / Y	Punct sfârșit	X / Y	Lungime segment (** (m)
1	344.095,624 295.172,024	2	344.096,485 295.183,714	11.722
2	344.096,485 295.183,714	3	343.491,09 295.225,02	606.803
3	343.491,09 295.225,02	4	343.490,168 295.213,334	11.722
4	343.490,168 295.213,334	1	344.095,624 295.172,024	606.864

**\*\* Lungimile segmentelor sunt determinate în planul de proiecție Stereo 70 și sunt rotunjite la 1 milimetru.**

**\*\*\* Distanța dintre puncte este formată din segmente cumulate ce sunt mai mici decât valoarea 1 milimetru.**





**DATE DESPRE IMOBILUL NR. 4674**

Oficiul de Cadastru și Publicitate Imobiliară DOLJ  
Biroul de Cadastru și Publicitate Imobiliară Craiova

**A. Partea I. Descrierea imobilului**

TEREN Extravilan

Adresa: Jud. Dolj, T22,P56

Nr. Crt	Nr cadastral Nr. topografic	Suprafața* (mp)	Observații / Referințe
A1		Din acte: 15.424 Masurata: 14.791	Sector cadastral:10 Teren neimprejmuit; Imobilul a fost diminuat cu un procent de 4,11%

**B. Partea II. Proprietari și acte**

Inscrieri privitoare la dreptul de proprietate și alte drepturi reale		Referințe
/		
Act Administrativ nr. TDP2473-2211, din 18/02/1997 emis de CJSAPT DOLJ;		
B1	Intabulare, drept de PROPRIETATE, dobandit prin Reconstituire, cota actuala 1/1, cota initiala 1/1 1) DUȚĂ GH NICOLAE 2) SONIȚA GH LILIA	A1

**C. Partea III. SARCINI .**

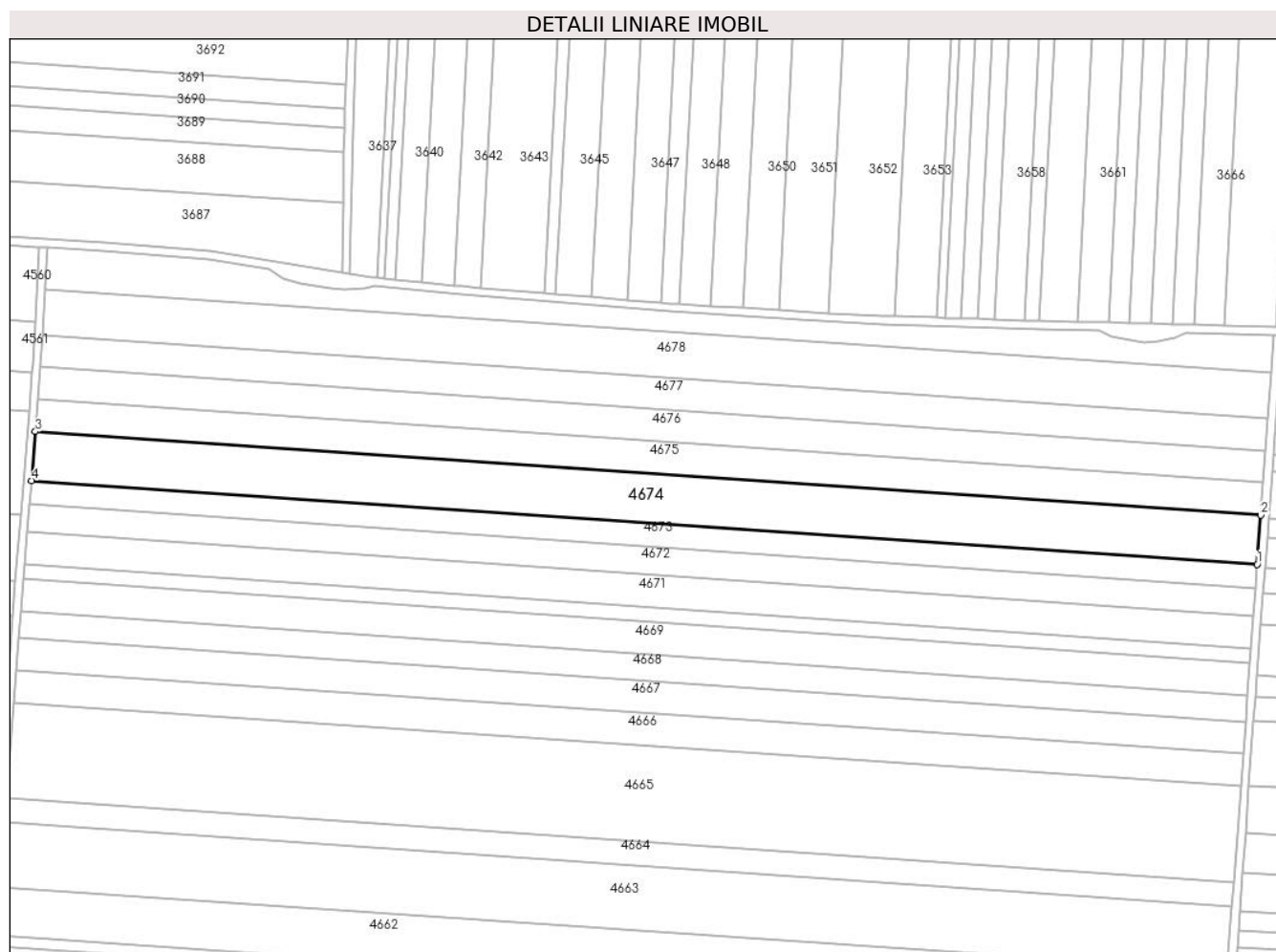
Inscrieri privind dezmembramintele dreptului de proprietate, drepturi reale de garanție și sarcini	Referințe
NU SUNT	

## Anexa Nr. 1 La Partea I

## Teren

Nr cadastral	Suprafața (mp)*	Observații / Referințe
	Din acte: 15.424 Masurata: 14.791	Imobilul a fost diminuat cu un procent de 4,11%

\* Suprafața este determinată în planul de proiecție Stereo 70.



## Date referitoare la teren

Crt	Categorie folosință	Intravilan	Suprafața (mp)	Tarla	Parcelă	Nr. topo	Observații / Referințe
1	arabil	NU	14.791	22	56	-	

## Lungime Segmente

1) Valorile lungimilor segmentelor sunt obținute din proiecție în plan.

Punct început	X / Y	Punct sfârșit	X / Y	Lungime segment (** (m)
1	344.096,485 295.183,714	2	344.098,274 295.208,026	24.378
2	344.098,274 295.208,026	3	343.493,007 295.249,323	606.674
3	343.493,007 295.249,323	4	343.491,09 295.225,02	24.378
4	343.491,09 295.225,02	1	344.096,485 295.183,714	606.803

**\*\* Lungimile segmentelor sunt determinate în planul de proiecție Stereo 70 și sunt rotunjite la 1 milimetru.**

**\*\*\* Distanța dintre puncte este formată din segmente cumulate ce sunt mai mici decât valoarea 1 milimetru.**



**DATE DESPRE IMOBILUL NR. 4675**

Oficiul de Cadastru și Publicitate Imobiliară DOLJ  
Biroul de Cadastru și Publicitate Imobiliară Craiova

**A. Partea I. Descrierea imobilului**

TEREN Extravilan

Adresa: Jud. Dolj, T22,P57

Nr. Crt	Nr cadastral Nr. topografic	Suprafața* (mp)	Observații / Referințe
A1	32870	Din acte: 10.000 Masurata: 9.709	Sector cadastral:10 Teren neimprejmut;

**B. Partea II. Proprietari și acte**

Inscrieri privitoare la dreptul de proprietate și alte drepturi reale		Referințe
<b>29759 / 12/03/2014</b>		
Actiune In Instanta nr. sentinta civila nr 2399, din 24/11/2011 emis de Judecatoria Calafat (dosar nr 3433/201/2011);		
B1	Intabulare, drept de PROPRIETATE, dobandit prin Hotarare Judecatoreasca, cota actuala 1/1, cota initiala 1/1 1) SC EAST WAY SPEDITION SRL, CIF:999999999999	A1
<b>149036 / 27/07/2020</b>		
Act Notarial nr. Contract de Ipoteca 658, din 16/07/2020 emis de Marincas Eugen;		
B2	Se noteaza interdictiile de instrainare , grevare , inchiriere , dezmembrare , comasare , restructurare , amenajare , construire , demolare 1) LIBRA INTERNET BANK SA, CIF:8119644	A1

**C. Partea III. SARCINI**

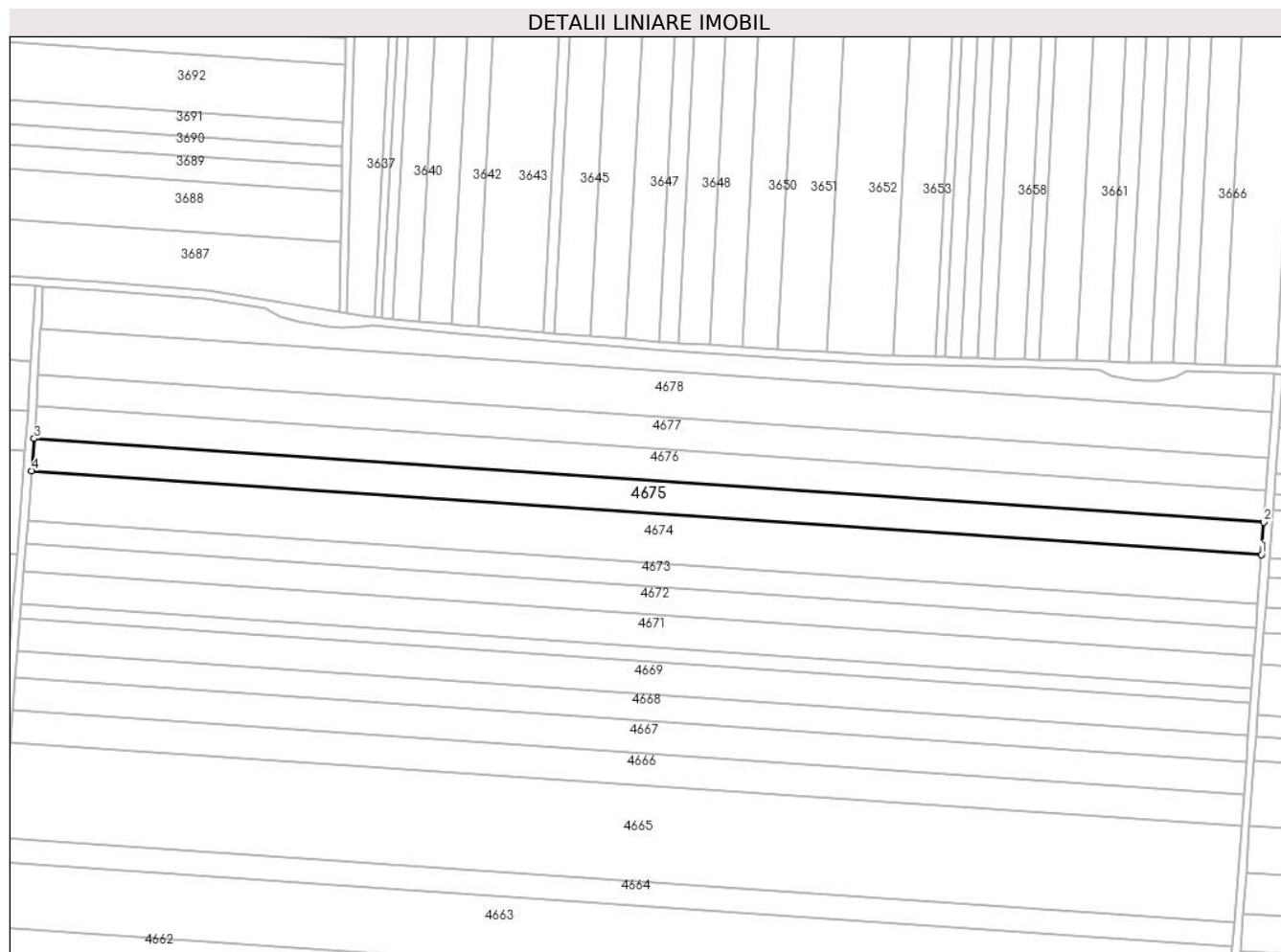
Inscrieri privind dezmembramintele dreptului de proprietate, drepturi reale de garanție și sarcini		Referințe
<b>149036 / 27/07/2020</b>		
Act Notarial nr. Contract de Ipoteca 658, din 16/07/2020 emis de Marincas Eugen;		
C1	Intabulare, drept de IPOTECA, Valoare:7500000 RON,plus celelalte obligatii de plata aferente creditului 1) LIBRA INTERNET BANK SA, CIF:8119644	A1

## Anexa Nr. 1 La Partea I

## Teren

Nr cadastral	Suprafața (mp)*	Observații / Referințe
32870	Din acte: 10.000 Masurata: 9.709	

\* Suprafața este determinată în planul de proiecție Stereo 70.



## Date referitoare la teren

Crt	Categorie folosință	Intra vilan	Suprafața (mp)	Tarla	Parcelă	Nr. topo	Observații / Referințe
1	arabil	NU	9.709	22	57	-	

## Lungime Segmente

1) Valorile lungimilor segmentelor sunt obținute din proiecție în plan.

Punct început	X / Y	Punct sfârșit	X / Y	Lungime segment (** (m)
1	344.098,274 295.208,026	2	344.099,449 295.223,988	16.005
2	344.099,449 295.223,988	3	343.494,266 295.265,279	606.59
3	343.494,266 295.265,279	4	343.493,007 295.249,323	16.006
4	343.493,007 295.249,323	1	344.098,274 295.208,026	606.674

**\*\* Lungimile segmentelor sunt determinate în planul de proiecție Stereo 70 și sunt rotunjite la 1 milimetru.**

**\*\*\* Distanța dintre puncte este formată din segmente cumulate ce sunt mai mici decât valoarea 1 milimetru.**





**DATE DESPRE IMOBILUL NR. 4676**

Oficiul de Cadastru și Publicitate Imobiliară DOLJ  
Biroul de Cadastru și Publicitate Imobiliară Craiova

**A. Partea I. Descrierea imobilului**

TEREN Extravilan

Adresa: Jud. Dolj, T22,P57

Nr. Crt	Nr cadastral Nr. topografic	Suprafața* (mp)	Observații / Referințe
A1		Din acte: 10.000 Masurata: 9.589	Sector cadastral:10 Teren neimprejmuit; Imobilul a fost diminuat cu un procent de 4,11%

**B. Partea II. Proprietari și acte**

Inscrieri privitoare la dreptul de proprietate și alte drepturi reale		Referințe
/		
Act Administrativ nr. TDP1776-2220, din 09/02/1995 emis de CJSAPT DOLJ;		
B1	Intabulare, drept de PROPRIETATE, dobandit prin Reconstituire, cota actuala 1/1, cota initiala 1/1 1) MINEA G ECATERINA 2) GOGONEAȚĂ C EUGEN	A1

**C. Partea III. SARCINI .**

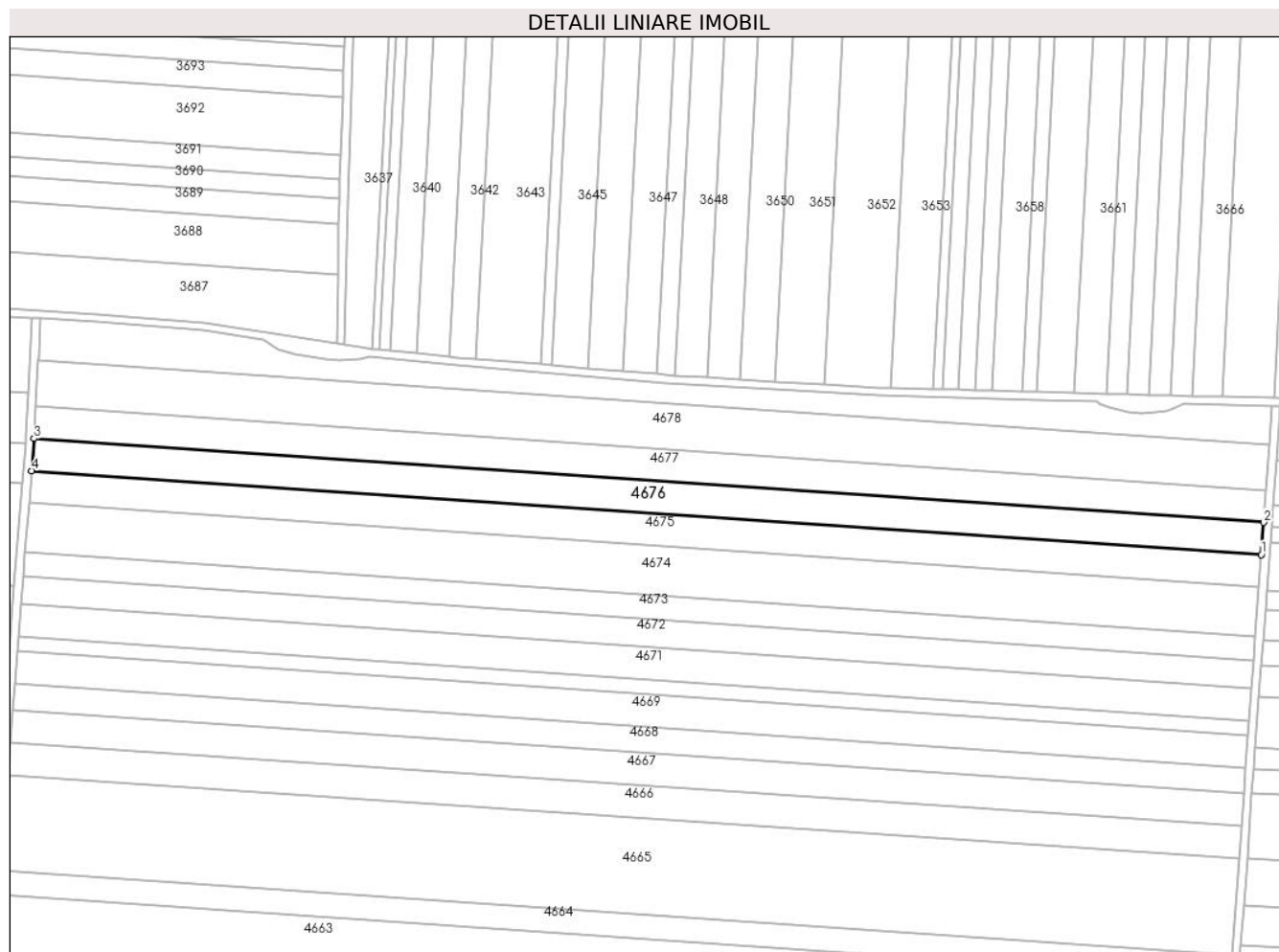
Inscrieri privind dezmembramintele dreptului de proprietate, drepturi reale de garanție și sarcini	Referințe
NU SUNT	

## Anexa Nr. 1 La Partea I

## Teren

Nr cadastral	Suprafața (mp)*	Observații / Referințe
	Din acte: 10.000 Masurata: 9.589	Imobilul a fost diminuat cu un procent de 4,11%

\* Suprafața este determinată în planul de proiecție Stereo 70.



## Date referitoare la teren

Crt	Categorie folosință	Intra vilan	Suprafața (mp)	Tarla	Parcelă	Nr. topo	Observații / Referințe
1	arabil	NU	9.589	22	57	-	

## Lungime Segmente

1) Valorile lungimilor segmentelor sunt obținute din proiecție în plan.

Punct început	X / Y	Punct sfârșit	X / Y	Lungime segment (** (m)
1	344.099,449 295.223,988	2	344.100,609 295.239,755	15.81
2	344.100,609 295.239,755	3	343.495,509 295.281,04	606.507
3	343.495,509 295.281,04	4	343.494,266 295.265,279	15.81
4	343.494,266 295.265,279	1	344.099,449 295.223,988	606.59

**\*\* Lungimile segmentelor sunt determinate în planul de proiecție Stereo 70 și sunt rotunjite la 1 milimetru.**

**\*\*\* Distanța dintre puncte este formată din segmente cumulate ce sunt mai mici decât valoarea 1 milimetru.**



**DATE DESPRE IMOBILUL NR. 4677**

Oficiul de Cadastru și Publicitate Imobiliară DOLJ  
 Biroul de Cadastru și Publicitate Imobiliară Craiova

**A. Partea I. Descrierea imobilului**

TEREN Extravilan

Adresa: Jud. Dolj, T22,P59

Nr. Crt	Nr cadastral Nr. topografic	Suprafața* (mp)	Observații / Referințe
A1		Din acte: 10.000 Masurata: 9.589	Sector cadastral:10 Teren neimprejmuit; Imobilul a fost diminuat cu un procent de 4,11%

**B. Partea II. Proprietari și acte**

Inscrieri privitoare la dreptul de proprietate și alte drepturi reale		Referințe
/		
Act Administrativ nr. TDP1927-15085, din 10/03/1995 emis de CJSAPT DOLJ;		
B1	Intabulare, drept de PROPRIETATE, dobandit prin Reconstituire, cota actuala 1/1, cota initiala 1/1 1) ISBASA I FLOAREA	A1

**C. Partea III. SARCINI .**

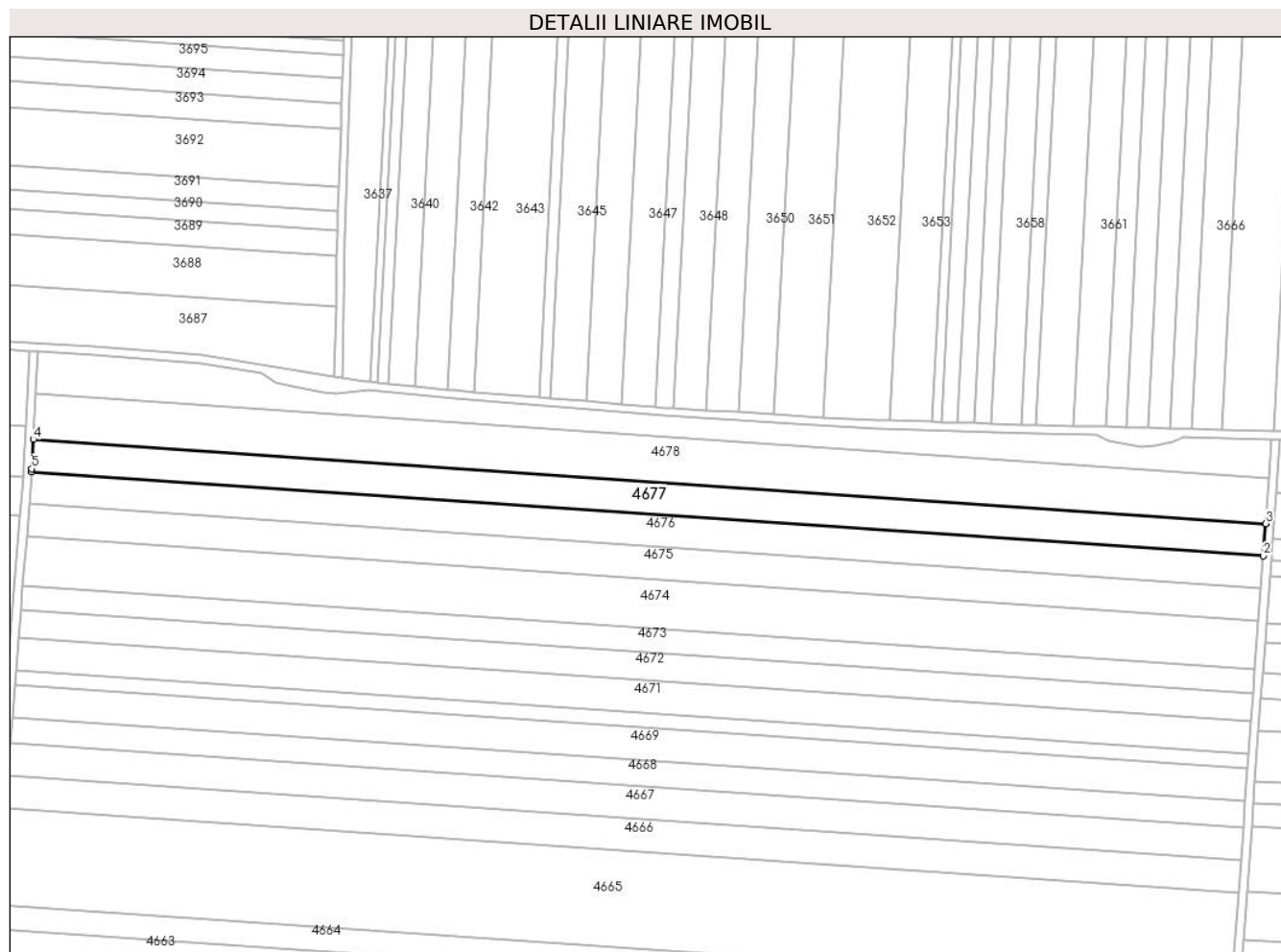
Inscrieri privind dezmembramintele dreptului de proprietate, drepturi reale de garanție și sarcini	Referințe
NU SUNT	

## Anexa Nr. 1 La Partea I

## Teren

Nr cadastral	Suprafața (mp)*	Observații / Referințe
	Din acte: 10.000 Masurata: 9.589	Imobilul a fost diminuat cu un procent de 4,11%

\* Suprafața este determinată în planul de proiecție Stereo 70.



## Date referitoare la teren

Crt	Categorie folosință	Intra vilan	Suprafața (mp)	Tarla	Parcelă	Nr. topo	Observații / Referințe
1	arabil	NU	9.589	22	59	-	

## Lungime Segmente

1) Valorile lungimilor segmentelor sunt obținute din proiecție în plan.

Punct început	X / Y	Punct sfârșit	X / Y	Lungime segment (** (m)
1	343.495,509 295.281,04	2	344.100,609 295.239,755	606.507
2	344.100,609 295.239,755	3	344.101,769 295.255,52	15.808
3	344.101,769 295.255,52	4	343.496,39 295.296,824	606.786
4	343.496,39 295.296,824	5	343.495,622 295.282,473	14.372
5	343.495,622 295.282,473	1	343.495,509 295.281,04	1.437

**\*\* Lungimile segmentelor sunt determinate în planul de proiecție Stereo 70 și sunt rotunjite la 1 milimetru.**

**\*\*\* Distanța dintre puncte este formată din segmente cumulate ce sunt mai mici decât valoarea 1 milimetru.**





**DATE DESPRE IMOBILUL NR. 4678**

Oficiul de Cadastru și Publicitate Imobiliară DOLJ  
Biroul de Cadastru și Publicitate Imobiliară Craiova

**A. Partea I. Descrierea imobilului**

TEREN Extravilan

Adresa: Jud. Dolj, T22,P60

Nr. Crt	Nr cadastral Nr. topografic	Suprafața* (mp)	Observații / Referințe
A1		Din acte: 14.320 Masurata: 13.732	Sector cadastral:10 Teren neimprejmuit; Imobilul a fost diminuat cu un procent de 4,11%

**B. Partea II. Proprietari și acte**

Inscrieri privitoare la dreptul de proprietate și alte drepturi reale		Referințe
/		
Act Administrativ nr. TDP3037-1372, din 03/09/2002 emis de CJSAPT DOLJ;		
B1	Intabulare, drept de PROPRIETATE, dobandit prin Reconstituire, cota actuala 1/1, cota initiala 1/1 1) VĂRZARU M DUMITRU 2) VĂRZARU M ION 3) VĂRZARU M AUREL 4) VĂRZARU V ELENA	A1

**C. Partea III. SARCINI .**

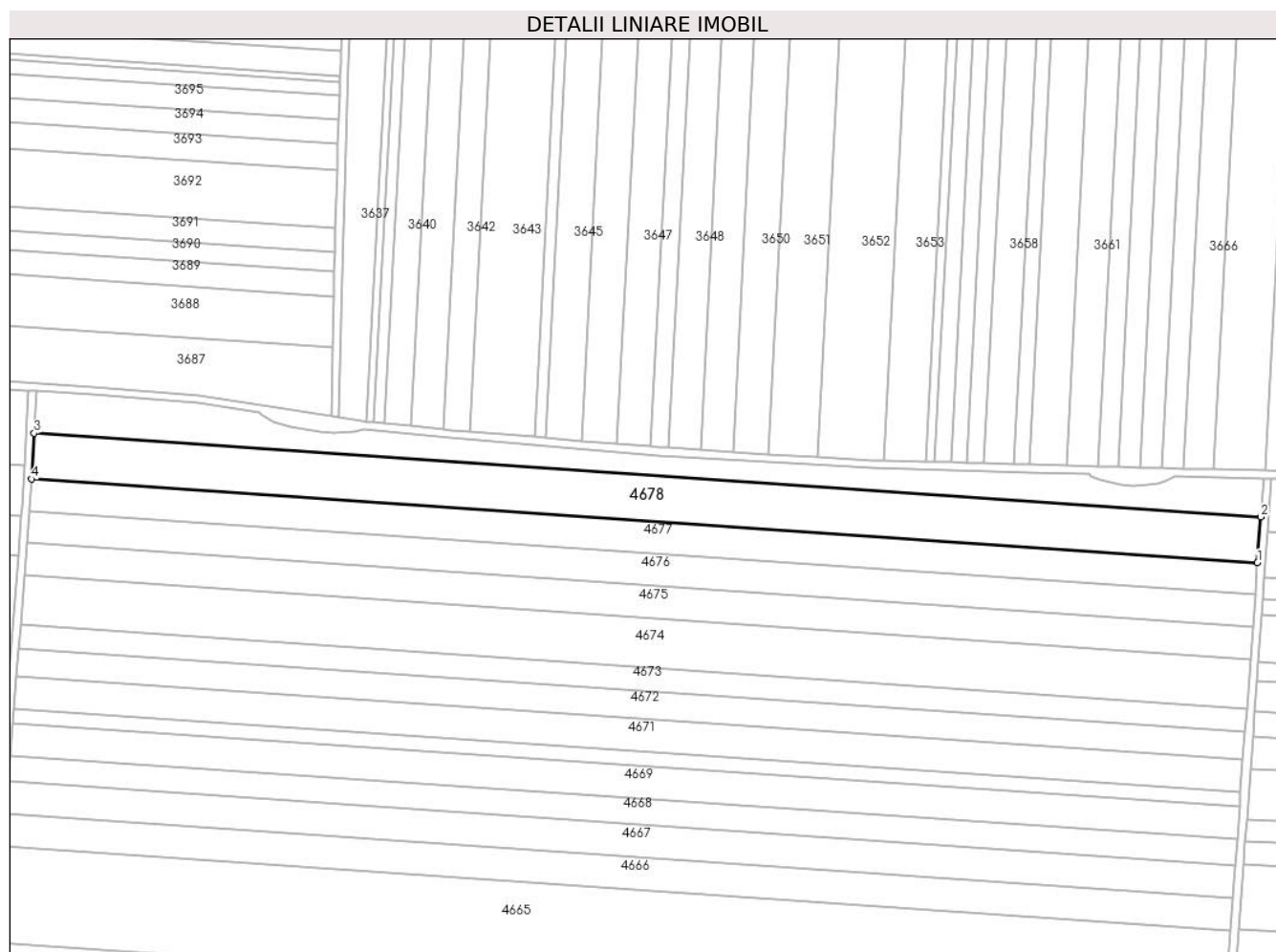
Inscrieri privind dezmembramintele dreptului de proprietate, drepturi reale de garanție și sarcini	Referințe
NU SUNT	

## Anexa Nr. 1 La Partea I

## Teren

Nr cadastral	Suprafața (mp)*	Observații / Referințe
	Din acte: 14.320 Masurata: 13.732	Imobilul a fost diminuat cu un procent de 4,11%

\* Suprafața este determinată în planul de proiecție Stereo 70.



## Date referitoare la teren

Crt	Categorie folosință	Intra vilan	Suprafața (mp)	Tarla	Parcelă	Nr. topo	Observații / Referințe
1	arabil	NU	13.732	22	60	-	

## Lungime Segmente

1) Valorile lungimilor segmentelor sunt obținute din proiecție în plan.

Punct început	X / Y	Punct sfârșit	X / Y	Lungime segment (** (m)
1	344.101,769 295.255,52	2	344.103,43 295.278,082	22.623
2	344.103,43 295.278,082	3	343.497,599 295.319,417	607.239
3	343.497,599 295.319,417	4	343.496,39 295.296,824	22.625
4	343.496,39 295.296,824	1	344.101,769 295.255,52	606.786

**\*\* Lungimile segmentelor sunt determinate în planul de proiecție Stereo 70 și sunt rotunjite la 1 milimetru.**

**\*\*\* Distanța dintre puncte este formată din segmente cumulate ce sunt mai mici decât valoarea 1 milimetru.**



**DATE DESPRE IMOBILUL NR. 4679**

Oficiul de Cadastru și Publicitate Imobiliară DOLJ  
Biroul de Cadastru și Publicitate Imobiliară Craiova

**A. Partea I. Descrierea imobilului**

TEREN Extravilan

Adresa: Jud. Dolj, T22,P61

Nr. Crt	Nr cadastral Nr. topografic	Suprafața* (mp)	Observații / Referințe
A1		Din acte: 8.691 Masurata: 8.334	Sector cadastral:10 Teren neimprejmuit; Imobilul a fost diminuat cu un procent de 4,11%

**B. Partea II. Proprietari și acte**

Inscrieri privitoare la dreptul de proprietate și alte drepturi reale		Referințe
/		
Act Administrativ nr. TDP2471-2211, din 18/02/1997 emis de CJSAPT DOLJ;		
B1	Intabulare, drept de PROPRIETATE, dobandit prin Reconstituire, cota actuala 1/1, cota initiala 1/1 1) CHILIPIR I MITRA	A1

**C. Partea III. SARCINI .**

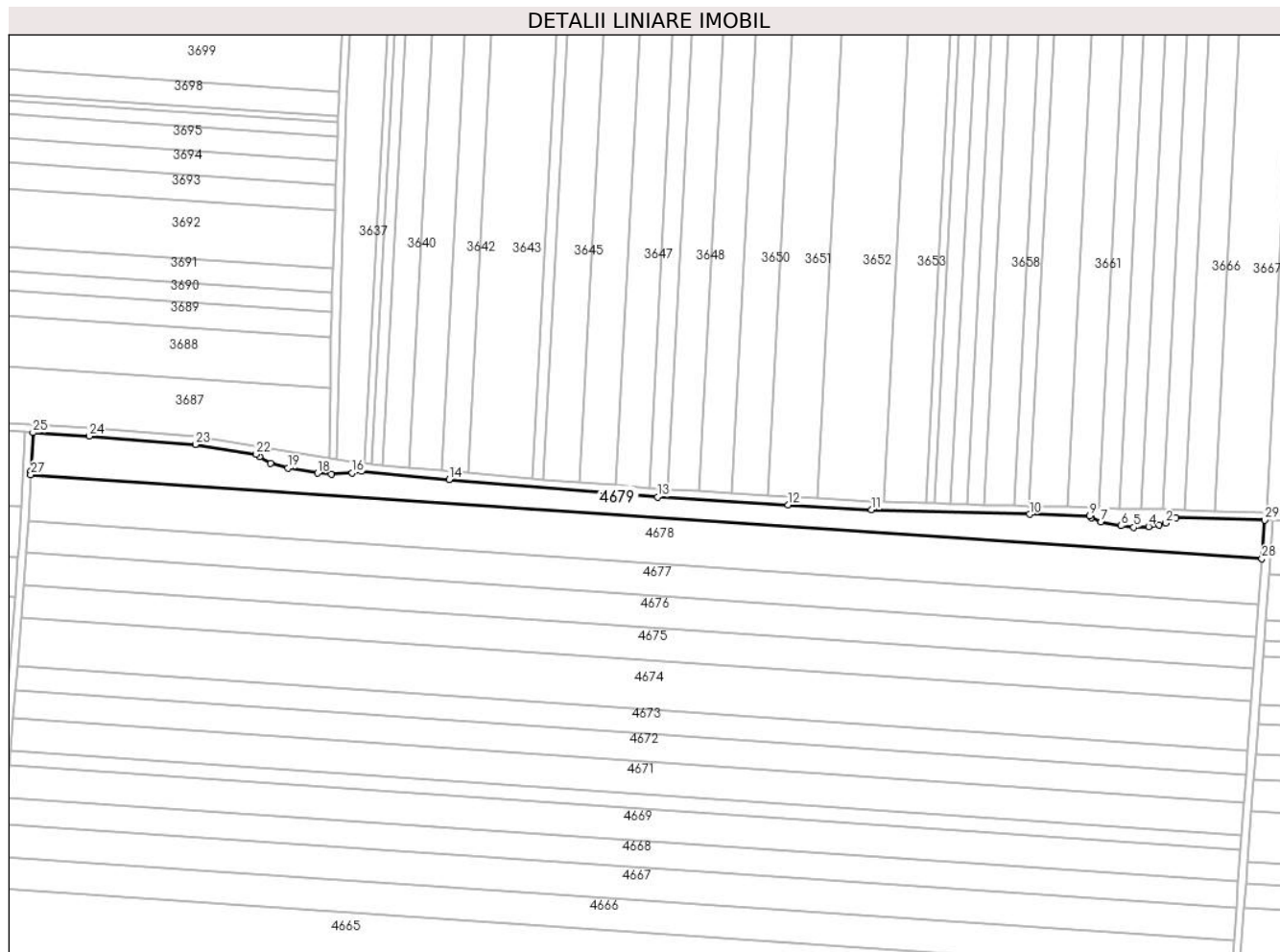
Inscrieri privind dezmembramintele dreptului de proprietate, drepturi reale de garanție și sarcini	Referințe
NU SUNT	

## Anexa Nr. 1 La Partea I

## Teren

Nr cadastral	Suprafața (mp)*	Observații / Referințe
	Din acte: 8.691 Masurata: 8.334	Imobilul a fost diminuat cu un procent de 4,11%

\* Suprafața este determinată în planul de proiecție Stereo 70.



## Date referitoare la teren

Crt	Categorie folosință	Intra vilan	Suprafața (mp)	Tarla	Parcelă	Nr. topo	Observații / Referințe
1	arabil	NU	8.334	22	61	-	

## Lungime Segmente

1) Valorile lungimilor segmentelor sunt obținute din proiecție în plan.

Punct început	X / Y	Punct sfârșit	X / Y	Lungime segment (** (m)
1	344.061,154 295.298,133	2	344.056,077 295.295,632	5.66
3	344.052,745 295.294,808	4	344.047,659 295.293,918	5.163
5	344.040,329 295.293,456	6	344.034,079 295.294,272	6.303
7	344.024,317 295.296,263	8	344.019,508 295.298,369	5.25
9	344.018,602 295.299,214	10	343.989,089 295.299,963	29.523

Punct început	X / Y	Punct sfârșit	X / Y	Lungime segment (** (m)
2	344.056,077 295.295,632	3	344.052,745 295.294,808	3.432
4	344.047,659 295.293,918	5	344.040,329 295.293,456	7.345
6	344.034,079 295.294,272	7	344.024,317 295.296,263	9.963
8	344.019,508 295.298,369	9	344.018,602 295.299,214	1.239
10	343.989,089 295.299,963	11	343.911,386 295.302,187	77.735

Punct început	X / Y	Punct sfârșit	X / Y	Lungime segment (** (m))
11	343.911,386 295.302,187	12	343.870,226 295.304,551	41.228
13	343.806,145 295.308,443	14	343.703,432 295.317,004	103.069
15	343.660,551 295.321,231	16	343.655,846 295.320,24	4.808
17	343.645,516 295.319,516	18	343.638,802 295.320,095	6.739
19	343.624,089 295.322,627	20	343.615,697 295.324,942	8.705
21	343.610,145 295.328,256	22	343.608,589 295.329,483	1.982
23	343.578,617 295.334,29	24	343.526,374 295.338,43	52.407
25	343.498,705 295.340,1	26	343.497,689 295.321,115	19.012
27	343.497,599 295.319,417	28	344.103,43 295.278,082	607.239
29	344.104,824 295.297,024	1	344.061,154 295.298,133	43.684

Punct început	X / Y	Punct sfârșit	X / Y	Lungime segment (** (m))
12	343.870,226 295.304,551	13	343.806,145 295.308,443	64.199
14	343.703,432 295.317,004	15	343.660,551 295.321,231	43.089
16	343.655,846 295.320,24	17	343.645,516 295.319,516	10.355
18	343.638,802 295.320,095	19	343.624,089 295.322,627	14.929
20	343.615,697 295.324,942	21	343.610,145 295.328,256	6.466
22	343.608,589 295.329,483	23	343.578,617 295.334,29	30.355
24	343.526,374 295.338,43	25	343.498,705 295.340,1	27.719
26	343.497,689 295.321,115	27	343.497,599 295.319,417	1.7
28	344.103,43 295.278,082	29	344.104,824 295.297,024	18.993

\*\* Lungimile segmentelor sunt determinate în planul de proiecție Stereo 70 și sunt rotunjite la 1 milimetru.

\*\*\* Distanța dintre puncte este formată din segmente cumulate ce sunt mai mici decât valoarea 1 milimetru.





**DATE DESPRE IMOBILUL NR. 4680**

Oficiul de Cadastru și Publicitate Imobiliară DOLJ  
Biroul de Cadastru și Publicitate Imobiliară Craiova

**A. Partea I. Descrierea imobilului**

TEREN Extravilan

Adresa: Jud. Dolj, T23,P1

Nr. Crt	Nr cadastral Nr. topografic	Suprafața* (mp)	Observații / Referințe
A1		Din acte: 20.000 Masurata: 18.780	Sector cadastral:10 Teren neimprejmuit; Imobilul a fost diminuat cu un procent de 6,10%

**B. Partea II. Proprietari și acte**

Inscrieri privitoare la dreptul de proprietate și alte drepturi reale		Referințe
/		
Act Administrativ nr. TDP2057-15026, din 25/03/1996 emis de CJSAPT DOLJ;		
B1	Intabulare, drept de PROPRIETATE, dobandit prin Reconstituire, cota actuala 1/1, cota initiala 1/1 1) GRECEA I ION 2) POPA ȘTEFAN	A1

**C. Partea III. SARCINI .**

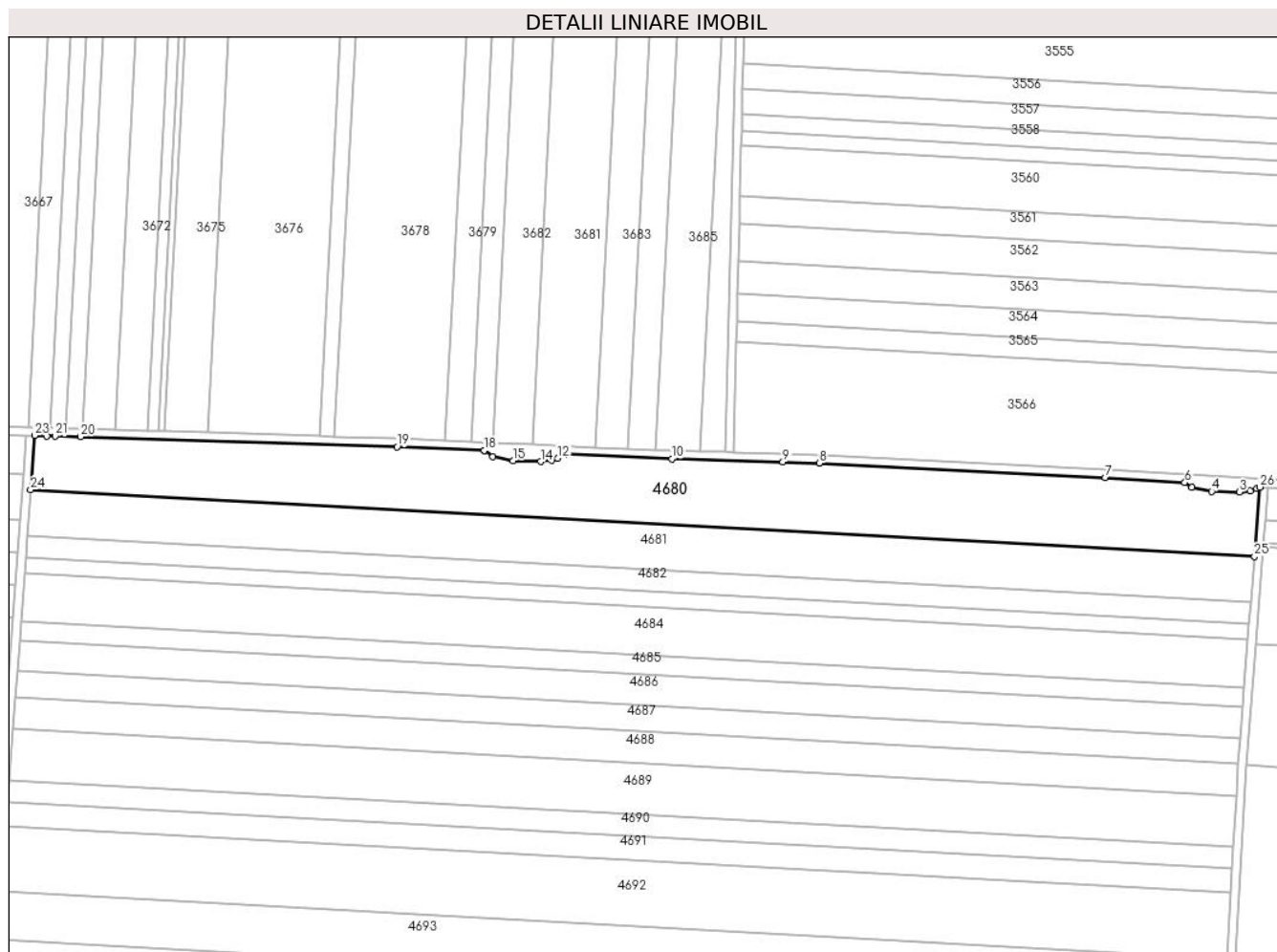
Inscrieri privind dezmembramintele dreptului de proprietate, drepturi reale de garanție și sarcini	Referințe
NU SUNT	

## Anexa Nr. 1 La Partea I

## Teren

Nr cadastral	Suprafața (mp)*	Observații / Referințe
	Din acte: 20.000 Masurata: 18.780	Imobilul a fost diminuat cu un procent de 6,10%

\* Suprafața este determinată în planul de proiecție Stereo 70.



## Date referitoare la teren

Crt	Categorie folosință	Intravilan	Suprafața (mp)	Tarla	Parcelă	Nr. topo	Observații / Referințe
1	arabil	NU	18.780	23	1	-	

## Lungime Segmente

1) Valorile lungimilor segmentelor sunt obținute din proiecție în plan.

Punct început	X / Y	Punct sfârșit	X / Y	Lungime segment (** (m)
1	344.705,767 295.271,039	2	344.702,584 295.269,875	3.389
3	344.697,349 295.269,324	4	344.683,769 295.269,678	13.585
5	344.674,007 295.271,67	6	344.670,638 295.273,993	4.092
7	344.631,801 295.276,344	8	344.492,042 295.283,43	139.939

Punct început	X / Y	Punct sfârșit	X / Y	Lungime segment (** (m)
2	344.702,584 295.269,875	3	344.697,349 295.269,324	5.264
4	344.683,769 295.269,678	5	344.674,007 295.271,67	9.963
6	344.670,638 295.273,993	7	344.631,801 295.276,344	38.908
8	344.492,042 295.283,43	9	344.474,29 295.284,127	17.766

Punct început	X / Y	Punct sfârșit	X / Y	Lungime segment (** (m)
9	344.474,29 295.284,127	10	344.420,118 295.285,589	54.192
11	344.368,322 295.287,829	12	344.364,452 295.285,922	4.314
13	344.361,269 295.284,759	14	344.356,034 295.284,208	5.264
15	344.342,453 295.284,562	16	344.332,692 295.286,553	9.962
17	344.328,455 295.289,475	18	344.328,351 295.289,557	0.132
19	344.285,841 295.291,395	20	344.131,368 295.296,351	154.552
21	344.118,835 295.296,669	22	344.114,832 295.296,77	4.004
23	344.108,827 295.296,923	24	344.106,886 295.270,546	26.448
25	344.704,586 295.237,899	26	344.707,27 295.271,774	33.981

Punct început	X / Y	Punct sfârșit	X / Y	Lungime segment (** (m)
10	344.420,118 295.285,589	11	344.368,322 295.287,829	51.844
12	344.364,452 295.285,922	13	344.361,269 295.284,759	3.389
14	344.356,034 295.284,208	15	344.342,453 295.284,562	13.586
16	344.332,692 295.286,553	17	344.328,455 295.289,475	5.147
18	344.328,351 295.289,557	19	344.285,841 295.291,395	42.55
20	344.131,368 295.296,351	21	344.118,835 295.296,669	12.537
22	344.114,832 295.296,77	23	344.108,827 295.296,923	6.007
24	344.106,886 295.270,546	25	344.704,586 295.237,899	598.591
26	344.707,27 295.271,774	1	344.705,767 295.271,039	1.673

\*\* Lungimile segmentelor sunt determinate în planul de proiecție Stereo 70 și sunt rotunjite la 1 milimetru.

\*\*\* Distanța dintre puncte este formată din segmente cumulate ce sunt mai mici decât valoarea 1 milimetru.



**DATE DESPRE IMOBILUL NR. 4681**

Oficiul de Cadastru și Publicitate Imobiliară DOLJ  
Biroul de Cadastru și Publicitate Imobiliară Craiova

**A. Partea I. Descrierea imobilului**

TEREN Extravilan

Adresa: Jud. Dolj, T23,P2

Nr. Crt	Nr cadastral Nr. topografic	Suprafața* (mp)	Observații / Referințe
A1	34286	Din acte: 14.000 Masurata: 13.465	Sector cadastral:10 Teren neimprejmit;

**B. Partea II. Proprietari și acte**

Inscrieri privitoare la dreptul de proprietate și alte drepturi reale		Referințe
<b>57927 / 26/04/2016</b>		
Hotarare Judecatoreasca nr. sentinta civila nr 1944, din 04/11/2013 emis de JUDECATORIA CALAFAT (dosar nr 2986/201/2013);		
B1	Intabulare, drept de PROPRIETATE, dobandit prin Hotarare Judecatoreasca, cota actuala 1/1, cota initiala 1/1 1) SC EAST WAY SPEDITION SRL, CIF:999999999999	A1
<b>149607 / 27/07/2020</b>		
Act Notarial nr. Contract de Ipoteca 658, din 16/07/2020 emis de Marincas Eugen;		
B2	Se noteaza interdictiile de instrainare , grevare , inchiriere , dezmembrare , comasare , restructurare , amenajare , construire , demolare 1) LIBRA INTERNET BANK SA, CIF:8119644	A1

**C. Partea III. SARCINI**


Inscrieri privind dezmembramintele dreptului de proprietate, drepturi reale de garanție și sarcini		Referințe
<b>149607 / 27/07/2020</b>		
Act Notarial nr. Contract de Ipoteca 658, din 16/07/2020 emis de Marincas Eugen;		
C1	Intabulare, drept de IPOTECA, Valoare:7500000 RON,plus celelalte obligatii de plata aferente creditului 1) LIBRA INTERNET BANK SA, CIF:8119644	A1

## Anexa Nr. 1 La Partea I

## Teren

Nr cadastral	Suprafața (mp)*	Observații / Referințe
34286	Din acte: 14.000 Masurata: 13.465	

\* Suprafața este determinată în planul de proiecție Stereo 70.



## Date referitoare la teren

Crt	Categorie folosință	Intra vilan	Suprafața (mp)	Tarla	Parcelă	Nr. topo	Observații / Referințe
1	arabil	NU	13.465	23	2	-	

## Lungime Segmente

1) Valorile lungimilor segmentelor sunt obținute din proiecție în plan.

Punct început	X / Y	Punct sfârșit	X / Y	Lungime segment (** (m)
1	344.106,886 295.270,546	2	344.105,234 295.248,106	22.501
2	344.105,234 295.248,106	3	344.702,809 295.215,465	598.466
3	344.702,809 295.215,465	4	344.704,586 295.237,899	22.504
4	344.704,586 295.237,899	1	344.106,886 295.270,546	598.591

**\*\* Lungimile segmentelor sunt determinate în planul de proiecție Stereo 70 și sunt rotunjite la 1 milimetru.**

**\*\*\* Distanța dintre puncte este formată din segmente cumulate ce sunt mai mici decât valoarea 1 milimetru.**





**DATE DESPRE IMOBILUL NR. 4682**

Oficiul de Cadastru și Publicitate Imobiliară DOLJ  
 Biroul de Cadastru și Publicitate Imobiliară Craiova

**A. Partea I. Descrierea imobilului**

TEREN Extravilan

Adresa: Jud. Dolj, T23,P3

Nr. Crt	Nr cadastral Nr. topografic	Suprafața* (mp)	Observații / Referințe
A1		Din acte: 6.690 Masurata: 6.282	Sector cadastral:10 Teren neimprejmuit; Imobilul a fost diminuat cu un procent de 6,10%

**B. Partea II. Proprietari și acte**

Inscrieri privitoare la dreptul de proprietate și alte drepturi reale		Referințe
/		
Act Notarial nr. CM 88, din 07/05/2014 emis de BNP STOENESCU FLOREA;		
B1	Intabulare, drept de PROPRIETATE, dobandit prin Succesiune, cota actuala 1/1, cota initiala 1/1 1) BUTARU MIOARA	A1

**C. Partea III. SARCINI .**

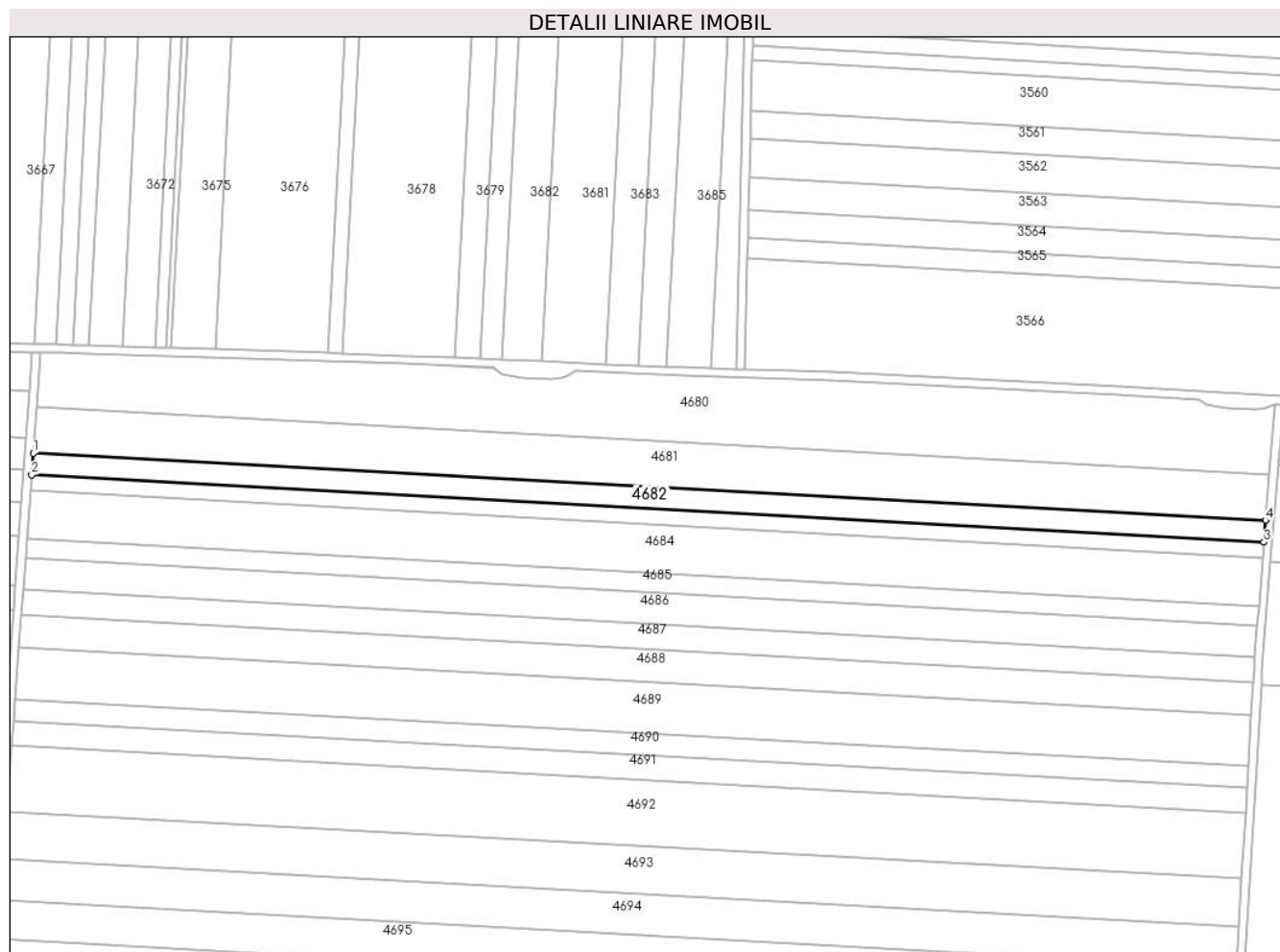
Inscrieri privind dezmembramintele dreptului de proprietate, drepturi reale de garanție și sarcini	Referințe
NU SUNT	

## Anexa Nr. 1 La Partea I

## Teren

Nr cadastral	Suprafața (mp)*	Observații / Referințe
	Din acte: 6.690 Masurata: 6.282	Imobilul a fost diminuat cu un procent de 6,10%

\* Suprafața este determinată în planul de proiecție Stereo 70.



## Date referitoare la teren

Crt	Categorie folosință	Intra vilan	Suprafața (mp)	Tarla	Parcelă	Nr. topo	Observații / Referințe
1	arabil	NU	6.282	23	3	-	

## Lungime Segmente

1) Valorile lungimilor segmentelor sunt obținute din proiecție în plan.

Punct început	X / Y	Punct sfârșit	X / Y	Lungime segment (** (m)
1	344.105,234 295.248,106	2	344.104,464 295.237,635	10.499
2	344.104,464 295.237,635	3	344.701,979 295.204,998	598.406
3	344.701,979 295.204,998	4	344.702,809 295.215,465	10.5
4	344.702,809 295.215,465	1	344.105,234 295.248,106	598.466

**\*\* Lungimile segmentelor sunt determinate în planul de proiecție Stereo 70 și sunt rotunjite la 1 milimetru.**

**\*\*\* Distanța dintre puncte este formată din segmente cumulate ce sunt mai mici decât valoarea 1 milimetru.**



**DATE DESPRE IMOBILUL NR. 4683**

Oficiul de Cadastru și Publicitate Imobiliară DOLJ  
Biroul de Cadastru și Publicitate Imobiliară Craiova

**A. Partea I. Descrierea imobilului**

TEREN Extravilan

Adresa: Jud. Dolj, T23,P4

Nr. Crt	Nr cadastral Nr. topografic	Suprafața* (mp)	Observații / Referințe
A1		Din acte: 4.963 Masurata: 4.660	Sector cadastral:10 Teren neimprejmuit; Imobilul a fost diminuat cu un procent de 6,10%

**B. Partea II. Proprietari și acte**

Inscrieri privitoare la dreptul de proprietate și alte drepturi reale		Referințe
/		
Act Administrativ nr. TDP3148, din 19/06/2007 emis de CJSDAPT DOLJ;		
B1	Intabulare, drept de PROPRIETATE, dobandit prin Reconstituire, cota actuala 1/1, cota initiala 1/1 1) POPA C GHEORGHE	A1

**C. Partea III. SARCINI .**

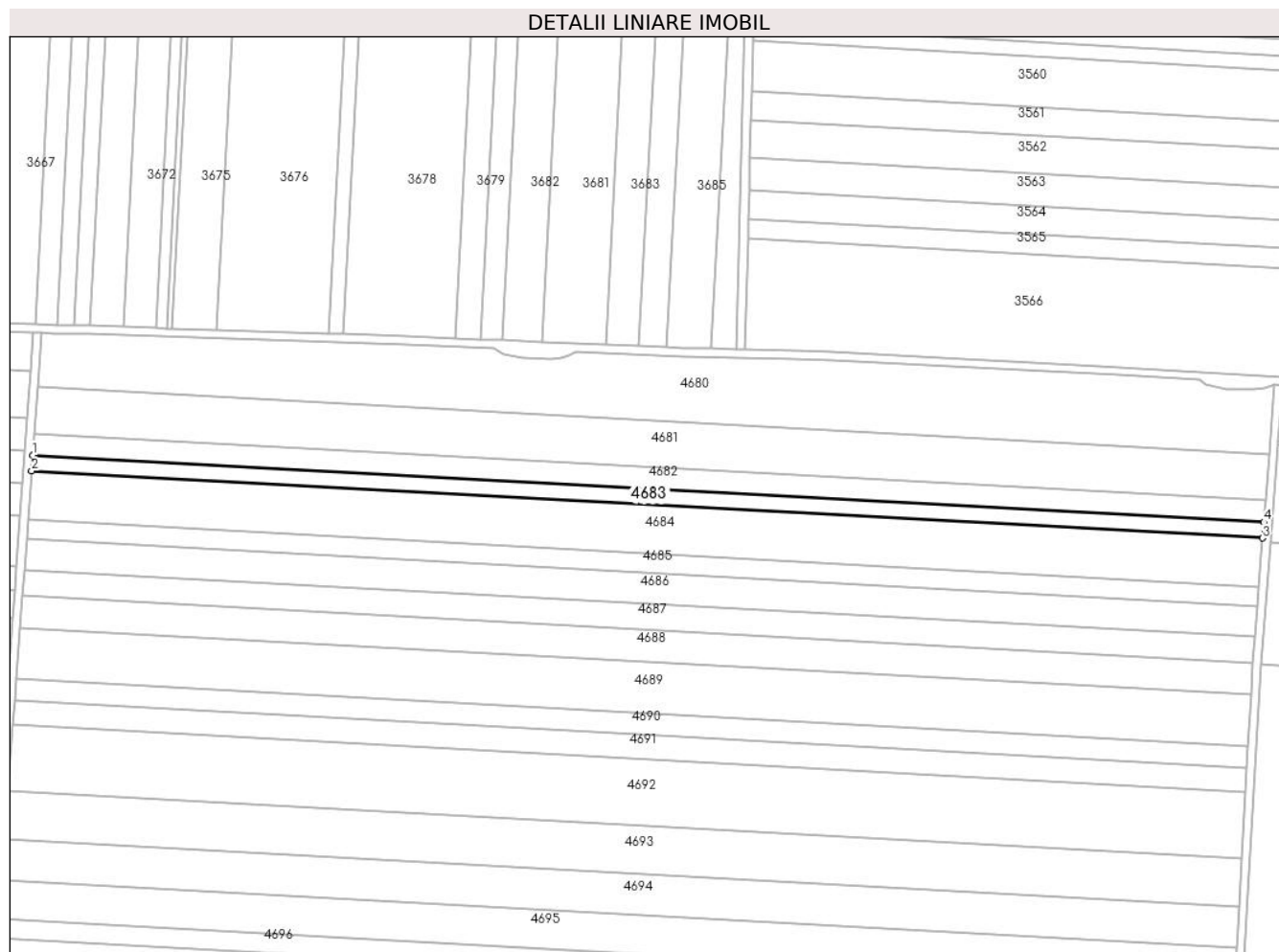
Inscrieri privind dezmembramintele dreptului de proprietate, drepturi reale de garanție și sarcini	Referințe
NU SUNT	

## Anexa Nr. 1 La Partea I

## Teren

Nr cadastral	Suprafața (mp)*	Observații / Referințe
	Din acte: 4.963 Masurata: 4.660	Imobilul a fost diminuat cu un procent de 6,10%

\* Suprafața este determinată în planul de proiecție Stereo 70.



## Date referitoare la teren

Crt	Categorie folosință	Intra vilan	Suprafața (mp)	Tarla	Parcelă	Nr. topo	Observații / Referințe
1	arabil	NU	4.660	23	4	-	

## Lungime Segmente

1) Valorile lungimilor segmentelor sunt obținute din proiecție în plan.

Punct început	X / Y	Punct sfârșit	X / Y	Lungime segment (** (m)
1	344.104,464 295.237,635	2	344.103,892 295.229,867	7.789
2	344.103,892 295.229,867	3	344.701,364 295.197,232	598.363
3	344.701,364 295.197,232	4	344.701,979 295.204,998	7.79
4	344.701,979 295.204,998	1	344.104,464 295.237,635	598.406

**\*\* Lungimile segmentelor sunt determinate în planul de proiecție Stereo 70 și sunt rotunjite la 1 milimetru.**

**\*\*\* Distanța dintre puncte este formată din segmente cumulate ce sunt mai mici decât valoarea 1 milimetru.**





**DATE DESPRE IMOBILUL NR. 4684**

Oficiul de Cadastru și Publicitate Imobiliară DOLJ  
Biroul de Cadastru și Publicitate Imobiliară Craiova

**A. Partea I. Descrierea imobilului**

TEREN Extravilan

Adresa: Jud. Dolj, T23,P5

Nr. Crt	Nr cadastral Nr. topografic	Suprafața* (mp)	Observații / Referințe
A1		Din acte: 15.000 Masurata: 14.085	Sector cadastral:10 Teren neimprejmuit; Imobilul a fost diminuat cu un procent de 6,10%

**B. Partea II. Proprietari și acte**

Inscrieri privitoare la dreptul de proprietate și alte drepturi reale		Referințe
/		
Act Notarial nr. CM 153, din 11/08/2014 emis de BNP Stoenescu Florea;		
B1	Intabulare, drept de PROPRIETATE, dobandit prin Succesiune, cota actuala 1/1, cota initiala 1/1 1) POPA GHEORGHE	A1

**C. Partea III. SARCINI .**


Inscrieri privind dezmembramintele dreptului de proprietate, drepturi reale de garanție și sarcini	Referințe
NU SUNT	

## Anexa Nr. 1 La Partea I

## Teren

Nr cadastral	Suprafața (mp)*	Observații / Referințe
	Din acte: 15.000 Masurata: 14.085	Imobilul a fost diminuat cu un procent de 6,10%

\* Suprafața este determinată în planul de proiecție Stereo 70.



## Date referitoare la teren

Crt	Categorie folosință	Intravilan	Suprafața (mp)	Tarla	Parcelă	Nr. topo	Observații / Referințe
1	arabil	NU	14.085	23	5	-	

## Lungime Segmente

1) Valorile lungimilor segmentelor sunt obținute din proiecție în plan.

Punct început	X / Y	Punct sfârșit	X / Y	Lungime segment (** (m)
1	344.103,892 295.229,867	2	344.102,164 295.206,384	23.546
2	344.102,164 295.206,384	3	344.699,504 295.173,756	598.23
3	344.699,504 295.173,756	4	344.701,364 295.197,232	23.55
4	344.701,364 295.197,232	1	344.103,892 295.229,867	598.363

**\*\* Lungimile segmentelor sunt determinate în planul de proiecție Stereo 70 și sunt rotunjite la 1 milimetru.**

**\*\*\* Distanța dintre puncte este formată din segmente cumulate ce sunt mai mici decât valoarea 1 milimetru.**



**DATE DESPRE IMOBILUL NR. 4685**

Oficiul de Cadastru și Publicitate Imobiliară DOLJ  
Biroul de Cadastru și Publicitate Imobiliară Craiova

**A. Partea I. Descrierea imobilului**

TEREN Extravilan

Adresa: Jud. Dolj, T23,P6

Nr. Crt	Nr cadastral Nr. topografic	Suprafața* (mp)	Observații / Referințe
A1		Din acte: 6.000 Masurata: 5.634	Sector cadastral:10 Teren neimprejmuit; Imobilul a fost diminuat cu un procent de 6,10%

**B. Partea II. Proprietari și acte**

Inscrieri privitoare la dreptul de proprietate și alte drepturi reale		Referințe
/		
Act Notarial nr. CM 181, din 28/08/2014 emis de BNP STOENESCU FLOREA;		
B1	Intabulare, drept de PROPRIETATE, dobandit prin Succesiune, cota actuala 1/1, cota initiala 1/1 1) TANASIE LUCIA	A1

**C. Partea III. SARCINI .**

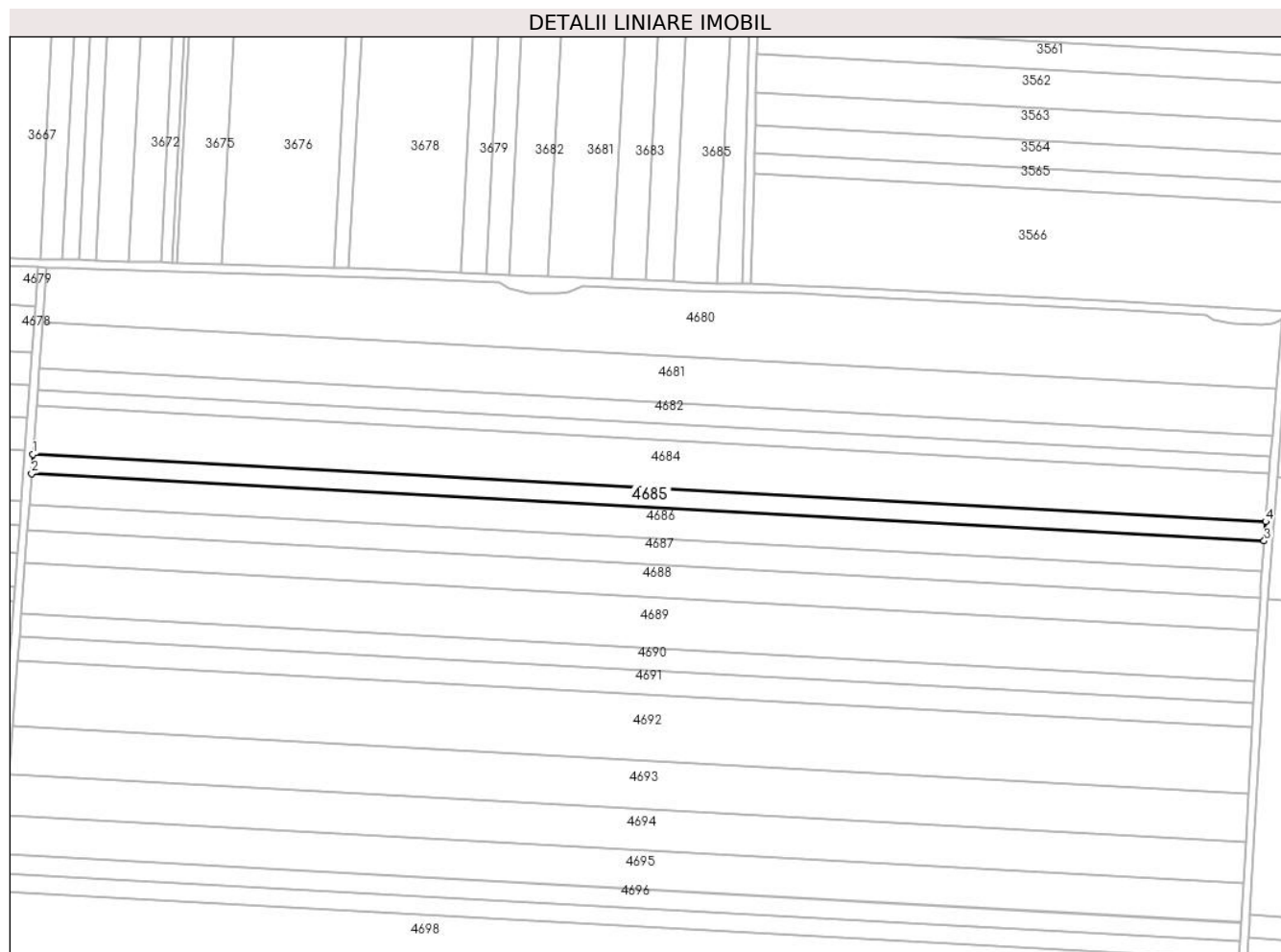
Inscrieri privind dezmembramintele dreptului de proprietate, drepturi reale de garanție și sarcini	Referințe
NU SUNT	

## Anexa Nr. 1 La Partea I

## Teren

Nr cadastral	Suprafața (mp)*	Observații / Referințe
	Din acte: 6.000 Masurata: 5.634	Imobilul a fost diminuat cu un procent de 6,10%

\* Suprafața este determinată în planul de proiecție Stereo 70.



## Date referitoare la teren

Crt	Categorie folosință	Intra vilan	Suprafața (mp)	Tarla	Parcelă	Nr. topo	Observații / Referințe
1	arabil	NU	5.634	23	6	-	

## Lungime Segmente

1) Valorile lungimilor segmentelor sunt obținute din proiecție în plan.

Punct început	X / Y	Punct sfârșit	X / Y	Lungime segment (** (m)
1	344.102,164 295.206,384	2	344.101,472 295.196,99	9.419
2	344.101,472 295.196,99	3	344.698,76 295.164,365	598.178
3	344.698,76 295.164,365	4	344.699,504 295.173,756	9.42
4	344.699,504 295.173,756	1	344.102,164 295.206,384	598.23

**\*\* Lungimile segmentelor sunt determinate în planul de proiecție Stereo 70 și sunt rotunjite la 1 milimetru.**

**\*\*\* Distanța dintre puncte este formată din segmente cumulate ce sunt mai mici decât valoarea 1 milimetru.**





**DATE DESPRE IMOBILUL NR. 4686**

Oficiul de Cadastru și Publicitate Imobiliară DOLJ  
Biroul de Cadastru și Publicitate Imobiliară Craiova

**A. Partea I. Descrierea imobilului**

TEREN Extravilan

Adresa: Jud. Dolj, T23,P7

Nr. Crt	Nr cadastral Nr. topografic	Suprafața* (mp)	Observații / Referințe
A1	36414	9.000	Sector cadastral:10 Teren neimprejmuit;

**B. Partea II. Proprietari și acte**

Inscrieri privitoare la dreptul de proprietate și alte drepturi reale		Referințe
<b>62186 / 05/03/2020</b>		
Act Administrativ nr. TDP nr. 957- 58987, din 07/04/1994 emis de CJSAPT DOLJ (CM nr. 239/30.07.2008 NP Stoenescu Florea);		
B1	Intabulare, drept de PROPRIETATE, dobandit prin Succesiune, cota actuala 1/1, cota initiala 1/1 1) <b>CHILOM VASILE</b> <i>OBSERVATII: def. Chilom Nicolae</i>	A1

**C. Partea III. SARCINI .**

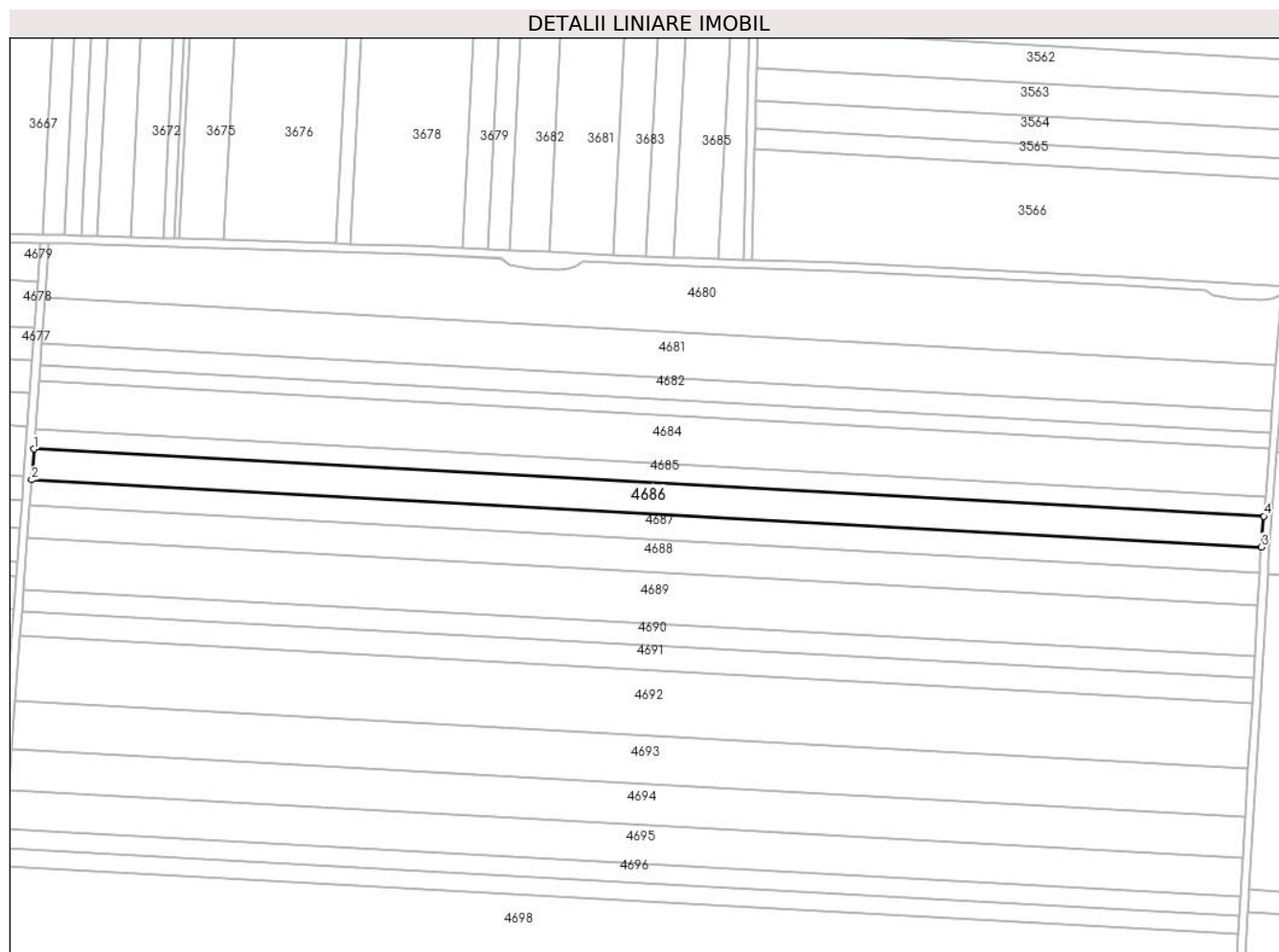
Inscrieri privind dezmembramintele dreptului de proprietate, drepturi reale de garanție și sarcini	Referințe
NU SUNT	

## Anexa Nr. 1 La Partea I

## Teren

Nr cadastral	Suprafața (mp)*	Observații / Referințe
36414	9.000	

\* Suprafața este determinată în planul de proiecție Stereo 70.



## Date referitoare la teren

Crt	Categorie folosință	Intra vilan	Suprafața (mp)	Tarla	Parcelă	Nr. topo	Observații / Referințe
1	arabil	NU	9.000	23	7	-	

## Lungime Segmente

1) Valorile lungimilor segmentelor sunt obținute din proiecție în plan.

Punct început	X / Y	Punct sfârșit	X / Y	Lungime segment (** (m)
1	344.101,472 295.196,99	2	344.100,368 295.181,981	15.05
2	344.100,368 295.181,981	3	344.697,572 295.149,361	598.094
3	344.697,572 295.149,361	4	344.698,76 295.164,365	15.051
4	344.698,76 295.164,365	1	344.101,472 295.196,99	598.178

\*\* Lungimile segmentelor sunt determinate în planul de proiecție Stereo 70 și sunt rotunjite la 1 milimetru.

**\*\*\* Distanţa dintre puncte este formată din segmente cumulate ce sunt mai mici decât valoarea 1 milimetru.**



**DATE DESPRE IMOBILUL NR. 4687**

Oficiul de Cadastru și Publicitate Imobiliară DOLJ  
 Biroul de Cadastru și Publicitate Imobiliară Craiova

**A. Partea I. Descrierea imobilului**

TEREN Extravilan

Adresa: Jud. Dolj, T23,P8

Nr. Crt	Nr cadastral Nr. topografic	Suprafața* (mp)	Observații / Referințe
A1		Din acte: 7.968 Masurata: 7.482	Sector cadastral:10 Teren neimprejmuit; Imobilul a fost diminuat cu un procent de 6,10%

**B. Partea II. Proprietari și acte**

Inscrieri privitoare la dreptul de proprietate și alte drepturi reale		Referințe
/		
Act Administrativ nr. TDP1672-2188, din 07/02/1995 emis de CJSAPT DOLJ;		
B1	Intabulare, drept de PROPRIETATE, dobandit prin Reconstituire, cota actuala 1/1, cota initiala 1/1 1) VĂRZARU M ALEXANDRU	A1

**C. Partea III. SARCINI .**

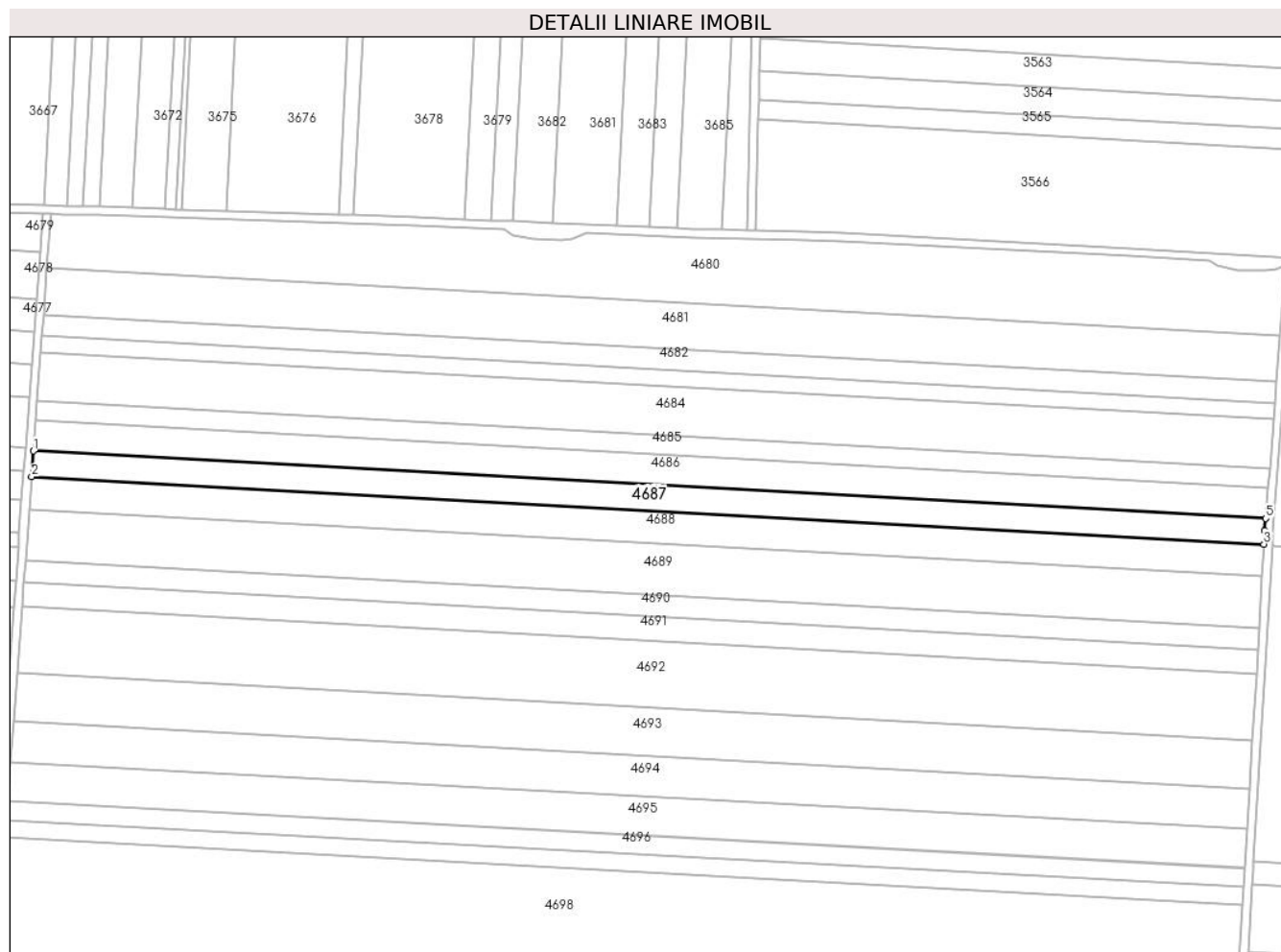
Inscrieri privind dezmembramintele dreptului de proprietate, drepturi reale de garanție și sarcini	Referințe
NU SUNT	

## Anexa Nr. 1 La Partea I

## Teren

Nr cadastral	Suprafața (mp)*	Observații / Referințe
	Din acte: 7.968 Masurata: 7.482	Imobilul a fost diminuat cu un procent de 6,10%

\* Suprafața este determinată în planul de proiecție Stereo 70.



## Date referitoare la teren

Crt	Categorie folosință	Intravilan	Suprafața (mp)	Tarla	Parcelă	Nr. topo	Observații / Referințe
1	arabil	NU	7.482	23	8	-	

## Lungime Segmente

1) Valorile lungimilor segmentelor sunt obținute din proiecție în plan.

Punct început	X / Y	Punct sfârșit	X / Y	Lungime segment (** (m)
1	344.100,368 295.181,981	2	344.099,449 295.169,503	12.512
2	344.099,449 295.169,503	3	344.696,725 295.136,878	598.166
3	344.696,725 295.136,878	4	344.697,109 295.143,52	6.653
4	344.697,109 295.143,52	5	344.697,572 295.149,361	5.859
5	344.697,572 295.149,361	1	344.100,368 295.181,981	598.094

**\*\* Lungimile segmentelor sunt determinate în planul de proiecție Stereo 70 și sunt rotunjite la 1 milimetru.**

**\*\*\* Distanța dintre puncte este formată din segmente cumulate ce sunt mai mici decât valoarea 1 milimetru.**





**DATE DESPRE IMOBILUL NR. 4688**

Oficiul de Cadastru și Publicitate Imobiliară DOLJ  
Biroul de Cadastru și Publicitate Imobiliară Craiova

**A. Partea I. Descrierea imobilului**

TEREN Extravilan

Adresa: Jud. Dolj, T23,P9

Nr. Crt	Nr cadastral Nr. topografic	Suprafața* (mp)	Observații / Referințe
A1		Din acte: 10.000 Masurata: 9.390	Sector cadastral:10 Teren neimprejmuit; Imobilul a fost diminuat cu un procent de 6,10%

**B. Partea II. Proprietari și acte**

Inscrieri privitoare la dreptul de proprietate și alte drepturi reale		Referințe
/		
Act Administrativ nr. TDP1464-58136, din 01/02/1995 emis de CJSAPT DOLJ;		
B1	Intabulare, drept de PROPRIETATE, dobandit prin Reconstituire, cota actuala 1/1, cota initiala 1/1 1) ȚĂȚACU C GHEORGHE	A1

**C. Partea III. SARCINI .**

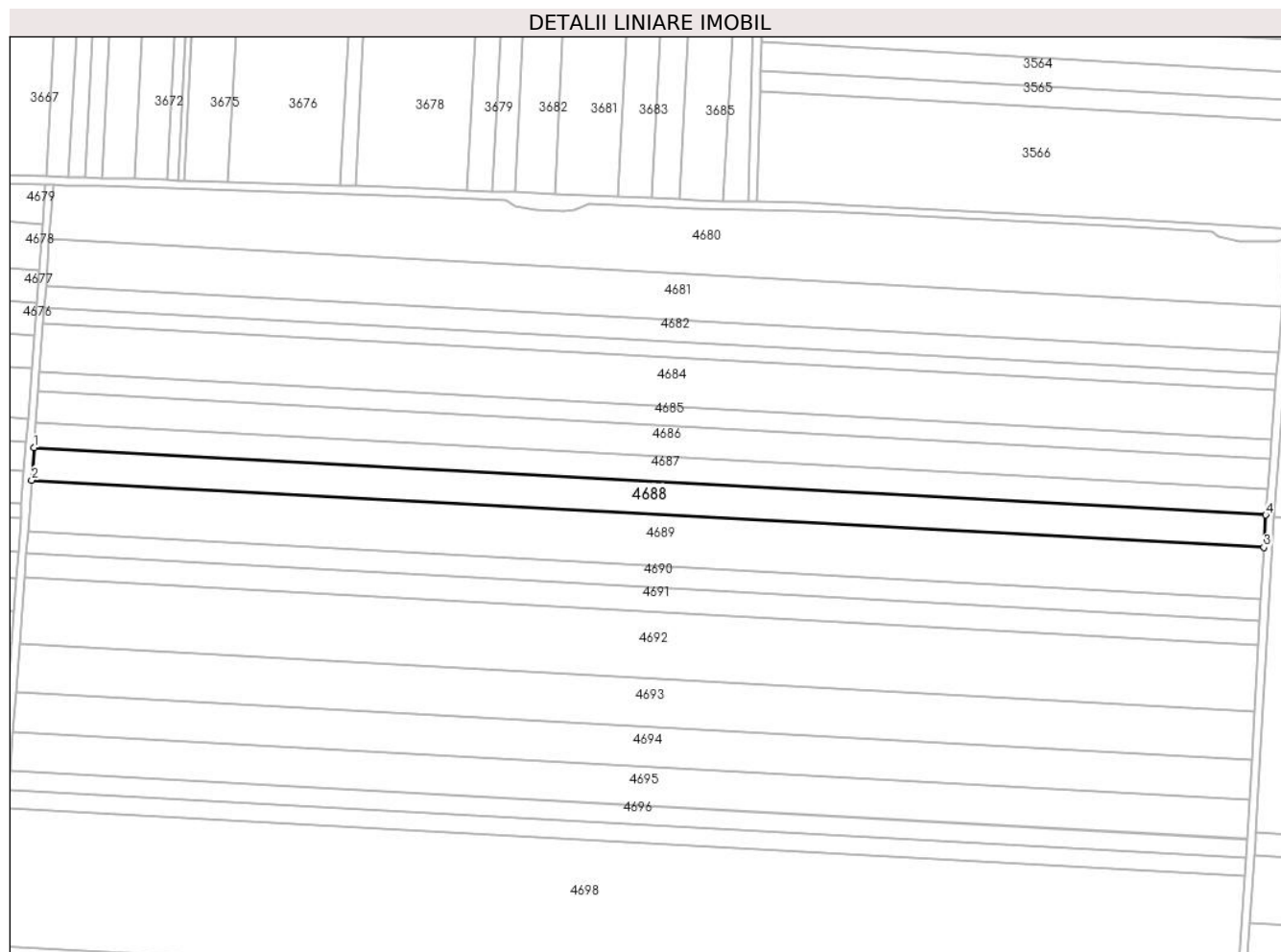
Inscrieri privind dezmembramintele dreptului de proprietate, drepturi reale de garanție și sarcini	Referințe
NU SUNT	

## Anexa Nr. 1 La Partea I

## Teren

Nr cadastral	Suprafața (mp)*	Observații / Referințe
	Din acte: 10.000 Masurata: 9.390	Imobilul a fost diminuat cu un procent de 6,10%

\* Suprafața este determinată în planul de proiecție Stereo 70.



## Date referitoare la teren

Crt	Categorie folosință	Intra vilan	Suprafața (mp)	Tarla	Parcelă	Nr. topo	Observații / Referințe
1	arabil	NU	9.390	23	9	-	

## Lungime Segmente

1) Valorile lungimilor segmentelor sunt obținute din proiecție în plan.

Punct început	X / Y	Punct sfârșit	X / Y	Lungime segment (** (m)
1	344.099,449 295.169,503	2	344.098,297 295.153,847	15.698
2	344.098,297 295.153,847	3	344.695,819 295.121,21	598.413
3	344.695,819 295.121,21	4	344.696,725 295.136,878	15.694
4	344.696,725 295.136,878	1	344.099,449 295.169,503	598.166

**\*\* Lungimile segmentelor sunt determinate în planul de proiecție Stereo 70 și sunt rotunjite la 1 milimetru.**

**\*\*\* Distanța dintre puncte este formată din segmente cumulate ce sunt mai mici decât valoarea 1 milimetru.**



**DATE DESPRE IMOBILUL NR. 4689**

Oficiul de Cadastru și Publicitate Imobiliară DOLJ  
 Biroul de Cadastru și Publicitate Imobiliară Craiova

**A. Partea I. Descrierea imobilului**

TEREN Extravilan

Adresa: Jud. Dolj, T23,P10

Nr. Crt	Nr cadastral Nr. topografic	Suprafața* (mp)	Observații / Referințe
A1		Din acte: 15.956 Masurata: 14.983	Sector cadastral:10 Teren neimprejmuit; Imobilul a fost diminuat cu un procent de 6,10%

**B. Partea II. Proprietari și acte**

Inscrieri privitoare la dreptul de proprietate și alte drepturi reale		Referințe
/		
Act Administrativ nr. TDP798-59060, din 07/03/1994 emis de CJSAPT DOLJ;		
B1	Intabulare, drept de PROPRIETATE, dobandit prin Reconstituire, cota actuala 1/1, cota initiala 1/1 1) ANGHELINA GHE MILTIADE	A1

**C. Partea III. SARCINI .**

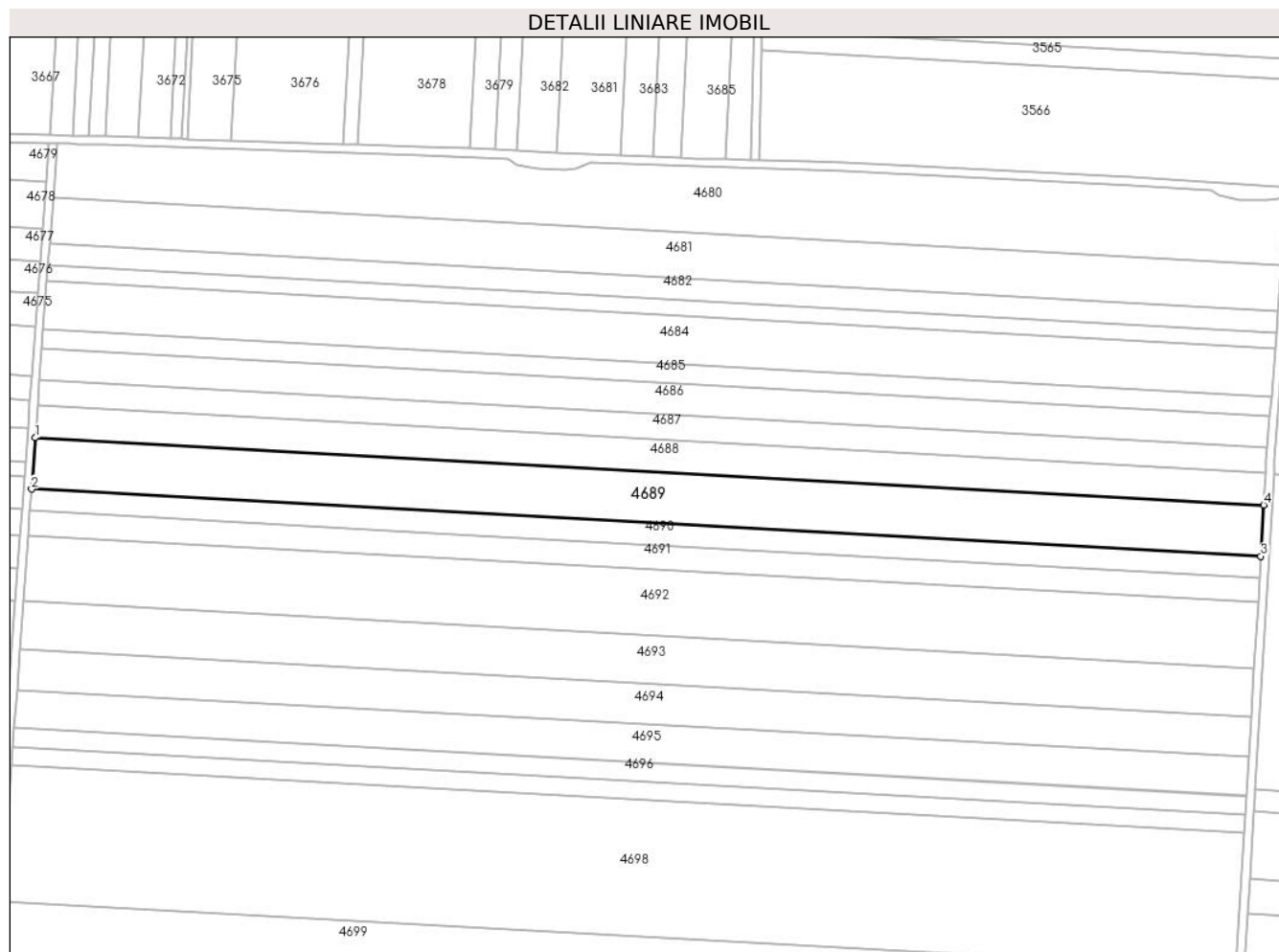
Inscrieri privind dezmembramintele dreptului de proprietate, drepturi reale de garanție și sarcini	Referințe
NU SUNT	

## Anexa Nr. 1 La Partea I

## Teren

Nr cadastral	Suprafața (mp)*	Observații / Referințe
	Din acte: 15.956 Masurata: 14.983	Imobilul a fost diminuat cu un procent de 6,10%

\* Suprafața este determinată în planul de proiecție Stereo 70.



## Date referitoare la teren

Crt	Categorie folosință	Intra vilan	Suprafața (mp)	Tarla	Parcelă	Nr. topo	Observații / Referințe
1	arabil	NU	14.983	23	10	-	

## Lungime Segmente

1) Valorile lungimilor segmentelor sunt obținute din proiecție în plan.

Punct început	X / Y	Punct sfârșit	X / Y	Lungime segment (** (m)
1	344.098,297 295.153,847	2	344.096,46 295.128,881	25.033
2	344.096,46 295.128,881	3	344.694,374 295.096,222	598.805
3	344.694,374 295.096,222	4	344.695,819 295.121,21	25.03
4	344.695,819 295.121,21	1	344.098,297 295.153,847	598.413

**\*\* Lungimile segmentelor sunt determinate în planul de proiecție Stereo 70 și sunt rotunjite la 1 milimetru.**

**\*\*\* Distanța dintre puncte este formată din segmente cumulate ce sunt mai mici decât valoarea 1 milimetru.**





**DATE DESPRE IMOBILUL NR. 4690**

Oficiul de Cadastru și Publicitate Imobiliară DOLJ  
Biroul de Cadastru și Publicitate Imobiliară Craiova

**A. Partea I. Descrierea imobilului**

TEREN Extravilan

Adresa: Jud. Dolj, T23,P11

Nr. Crt	Nr cadastral Nr. topografic	Suprafața* (mp)	Observații / Referințe
A1		Din acte: 6.754 Masurata: 6.342	Sector cadastral:10 Teren neimprejmuit; Imobilul a fost diminuat cu un procent de 6,10%

**B. Partea II. Proprietari și acte**

Inscrieri privitoare la dreptul de proprietate și alte drepturi reale		Referințe
/		
Act Administrativ nr. TDP820-59058, din 03/03/1994 emis de CJSAPT DOLJ;		
B1	Intabulare, drept de PROPRIETATE, dobandit prin Reconstituire, cota actuala 1/1, cota initiala 1/1 1) CHIȚU V GHEORGHÎȚA	A1

**C. Partea III. SARCINI .**


Inscrieri privind dezmembramintele dreptului de proprietate, drepturi reale de garanție și sarcini	Referințe
NU SUNT	

## Anexa Nr. 1 La Partea I

## Teren

Nr cadastral	Suprafața (mp)*	Observații / Referințe
	Din acte: 6.754 Masurata: 6.342	Imobilul a fost diminuat cu un procent de 6,10%

\* Suprafața este determinată în planul de proiecție Stereo 70.



## Date referitoare la teren

Crt	Categorie folosință	Intravilan	Suprafața (mp)	Tarla	Parcelă	Nr. topo	Observații / Referințe
1	arabil	NU	6.342	23	11	-	

## Lungime Segmente

1) Valorile lungimilor segmentelor sunt obținute din proiecție în plan.

Punct început	X / Y	Punct sfârșit	X / Y	Lungime segment (** (m)
1	344.096,46 295.128,881	2	344.095,683 295.118,318	10.592
2	344.095,683 295.118,318	3	344.312,332 295.106,483	216.972
3	344.312,332 295.106,483	4	344.693,762 295.085,65	381.999
4	344.693,762 295.085,65	5	344.694,374 295.096,222	10.59
5	344.694,374 295.096,222	1	344.096,46 295.128,881	598.805

**\*\* Lungimile segmentelor sunt determinate în planul de proiecție Stereo 70 și sunt rotunjite la 1 milimetru.**

**\*\*\* Distanța dintre puncte este formată din segmente cumulate ce sunt mai mici decât valoarea 1 milimetru.**



**DATE DESPRE IMOBILUL NR. 4691**

Oficiul de Cadastru și Publicitate Imobiliară DOLJ  
Biroul de Cadastru și Publicitate Imobiliară Craiova

**A. Partea I. Descrierea imobilului**

TEREN Extravilan

Adresa: Jud. Dolj, T23,P12

Nr. Crt	Nr cadastral Nr. topografic	Suprafața* (mp)	Observații / Referințe
A1		Din acte: 7.552 Masurata: 7.091	Sector cadastral:10 Teren neimprejmuit; Imobilul a fost diminuat cu un procent de 6,10%

**B. Partea II. Proprietari și acte**

Inscrieri privitoare la dreptul de proprietate și alte drepturi reale		Referințe
/		
Act Administrativ nr. TDP3081, din 28/11/2003 emis de CJSDAPT DOLJ;		
B1	Intabulare, drept de PROPRIETATE, dobandit prin Reconstituire, cota actuala 1/1, cota initiala 1/1 1) POIANĂ ȘT DUMITRU	A1

**C. Partea III. SARCINI .**


Inscrieri privind dezmembramintele dreptului de proprietate, drepturi reale de garanție și sarcini	Referințe
NU SUNT	

## Anexa Nr. 1 La Partea I

## Teren

Nr cadastral	Suprafața (mp)*	Observații / Referințe
	Din acte: 7.552 Masurata: 7.091	Imobilul a fost diminuat cu un procent de 6,10%

\* Suprafața este determinată în planul de proiecție Stereo 70.



## Date referitoare la teren

Crt	Categorie folosință	Intra vilan	Suprafața (mp)	Tarla	Parcelă	Nr. topo	Observații / Referințe
1	arabil	NU	7.091	23	12	-	

## Lungime Segmente

1) Valorile lungimilor segmentelor sunt obținute din proiecție în plan.

Punct început	X / Y	Punct sfârșit	X / Y	Lungime segment (** (m)
1	344.095,683 295.118,318	2	344.094,814 295.106,51	11.84
2	344.094,814 295.106,51	3	344.693,079 295.073,832	599.157
3	344.693,079 295.073,832	4	344.693,762 295.085,65	11.838
4	344.693,762 295.085,65	5	344.312,332 295.106,483	381.999
5	344.312,332 295.106,483	1	344.095,683 295.118,318	216.972

**\*\* Lungimile segmentelor sunt determinate în planul de proiecție Stereo 70 și sunt rotunjite la 1 milimetru.**

**\*\*\* Distanța dintre puncte este formată din segmente cumulate ce sunt mai mici decât valoarea 1 milimetru.**







## DATE DESPRE IMOBILUL NR. 4692

Oficiul de Cadastru și Publicitate Imobiliară DOLJ  
Biroul de Cadastru și Publicitate Imobiliară Craiova

## A. Partea I. Descrierea imobilului

TEREN Extravilan

Adresa: Jud. Dolj, T23,P13

Nr. Crt	Nr cadastral Nr. topografic	Suprafața* (mp)	Observații / Referințe
A1	38223	Din acte: 20.000 Masurata: 19.238	Sector cadastral:10 Teren neimprejmut;

## B. Partea II. Proprietari și acte

Inscrieri privitoare la dreptul de proprietate și alte drepturi reale	Referințe
<b>197866 / 02/10/2020</b>	
Act Notarial nr. Certificat de moștenitor Nr.123, din 23/04/1999 emis de BNP STOENESCU FLOREA (act administrativ nr Titlu de proprietate Nr.1531-48474 din 01.02.1995, emis de COMISIA JUDETEANA Dolj);	
B1	A1
Intabulare, drept de PROPRIETATE, dobandit prin Succesiune, cota actuala 1/1, cota initiala 1/1	
1) <b>PRODAN MARIN MARCEL</b>	
<i>OBSERVATII: defunct Prodan Ilie</i>	

## C. Partea III. SARCINI .


Inscrieri privind dezmembramintele dreptului de proprietate, drepturi reale de garanție și sarcini	Referințe
NU SUNT	

## Anexa Nr. 1 La Partea I

## Teren

Nr cadastral	Suprafața (mp)*	Observații / Referințe
38223	Din acte: 20.000 Masurata: 19.238	

\* Suprafața este determinată în planul de proiecție Stereo 70.



## Date referitoare la teren

Crt	Categorie folosință	Intra vilan	Suprafața (mp)	Tarla	Parcelă	Nr. topo	Observații / Referințe
1	arabil	NU	19.238	23	13	-	

## Lungime Segmente

1) Valorile lungimilor segmentelor sunt obținute din proiecție în plan.

Punct început	X / Y	Punct sfârșit	X / Y	Lungime segment (** (m)
1	344.094,814 295.106,51	2	344.092,458 295.074,496	32.101
2	344.092,458 295.074,496	3	344.691,226 295.041,791	599.661
3	344.691,226 295.041,791	4	344.693,079 295.073,832	32.095
4	344.693,079 295.073,832	1	344.094,814 295.106,51	599.157

**\*\* Lungimile segmentelor sunt determinate în planul de proiecție Stereo 70 și sunt rotunjite la 1 milimetru.**

**\*\*\* Distanța dintre puncte este formată din segmente cumulate ce sunt mai mici decât valoarea 1 milimetru.**



**DATE DESPRE IMOBILUL NR. 4693**

Oficiul de Cadastru și Publicitate Imobiliară DOLJ  
 Biroul de Cadastru și Publicitate Imobiliară Craiova

**A. Partea I. Descrierea imobilului**

TEREN Extravilan

Adresa: Jud. Dolj, T23,P14

Nr. Crt	Nr cadastral Nr. topografic	Suprafața* (mp)	Observații / Referințe
A1		Din acte: 15.000 Masurata: 14.085	Sector cadastral:10 Teren neimprejmuit; Imobilul a fost diminuat cu un procent de 6,10%

**B. Partea II. Proprietari și acte**

Inscrieri privitoare la dreptul de proprietate și alte drepturi reale		Referințe
/		
Act Administrativ nr. TDP1561-48474, din 30/01/1995 emis de CJSAPT DOLJ;		
B1	Intabulare, drept de PROPRIETATE, dobandit prin Reconstituire, cota actuala 1/1, cota initiala 1/1 1) LUPU I GHEORGHE	A1

**C. Partea III. SARCINI .**


Inscrieri privind dezmembramintele dreptului de proprietate, drepturi reale de garanție și sarcini	Referințe
NU SUNT	

## Anexa Nr. 1 La Partea I

## Teren

Nr cadastral	Suprafața (mp)*	Observații / Referințe
	Din acte: 15.000 Masurata: 14.085	Imobilul a fost diminuat cu un procent de 6,10%

\* Suprafața este determinată în planul de proiecție Stereo 70.



## Date referitoare la teren

Crt	Categorie folosință	Intra vilan	Suprafața (mp)	Tarla	Parcelă	Nr. topo	Observații / Referințe
1	arabil	NU	14.085	23	14	-	

## Lungime Segmente

1) Valorile lungimilor segmentelor sunt obținute din proiecție în plan.

Punct început	X / Y	Punct sfârșit	X / Y	Lungime segment (** (m)
1	344.092,458 295.074,496	2	344.090,734 295.051,074	23.485
2	344.090,734 295.051,074	3	344.689,871 295.018,349	600.03
3	344.689,871 295.018,349	4	344.691,226 295.041,791	23.481
4	344.691,226 295.041,791	1	344.092,458 295.074,496	599.661

**\*\* Lungimile segmentelor sunt determinate în planul de proiecție Stereo 70 și sunt rotunjite la 1 milimetru.**

**\*\*\* Distanța dintre puncte este formată din segmente cumulate ce sunt mai mici decât valoarea 1 milimetru.**





**DATE DESPRE IMOBILUL NR. 4694**

Oficiul de Cadastru și Publicitate Imobiliară DOLJ  
Biroul de Cadastru și Publicitate Imobiliară Craiova

**A. Partea I. Descrierea imobilului**

TEREN Extravilan

Adresa: Jud. Dolj, T23,P15

Nr. Crt	Nr cadastral Nr. topografic	Suprafața* (mp)	Observații / Referințe
A1		Din acte: 12.614 Masurata: 11.845	Sector cadastral:10 Teren neimprejmuit; Imobilul a fost diminuat cu un procent de 6,10%

**B. Partea II. Proprietari și acte**

Inscrieri privitoare la dreptul de proprietate și alte drepturi reale		Referințe
/		
Act Administrativ nr. TDP1563-48474, din 30/01/1995 emis de CJSAPT DOLJ;		
B1	Intabulare, drept de PROPRIETATE, dobandit prin Reconstituire, cota actuala 1/1, cota initiala 1/1 1) ȚĂPOIU I NICOLAE	A1

**C. Partea III. SARCINI .**


Inscrieri privind dezmembramintele dreptului de proprietate, drepturi reale de garanție și sarcini	Referințe
NU SUNT	

## Anexa Nr. 1 La Partea I

## Teren

Nr cadastral	Suprafața (mp)*	Observații / Referințe
	Din acte: 12.614 Masurata: 11.845	Imobilul a fost diminuat cu un procent de 6,10%

\* Suprafața este determinată în planul de proiecție Stereo 70.



## Date referitoare la teren

Crt	Categorie folosință	Intravilan	Suprafața (mp)	Tarla	Parcelă	Nr. topo	Observații / Referințe
1	arabil	NU	11.845	23	15	-	

## Lungime Segmente

1) Valorile lungimilor segmentelor sunt obținute din proiecție în plan.

Punct început	X / Y	Punct sfârșit	X / Y	Lungime segment (** (m)
1	344.090,734 295.051,074	2	344.089,285 295.031,389	19.738
2	344.089,285 295.031,389	3	344.688,731 294.998,647	600.34
3	344.688,731 294.998,647	4	344.689,871 295.018,349	19.735
4	344.689,871 295.018,349	1	344.090,734 295.051,074	600.03

**\*\* Lungimile segmentelor sunt determinate în planul de proiecție Stereo 70 și sunt rotunjite la 1 milimetru.**

**\*\*\* Distanța dintre puncte este formată din segmente cumulate ce sunt mai mici decât valoarea 1 milimetru.**



**DATE DESPRE IMOBILUL NR. 4695**

Oficiul de Cadastru și Publicitate Imobiliară DOLJ  
Biroul de Cadastru și Publicitate Imobiliară Craiova

**A. Partea I. Descrierea imobilului**

TEREN Extravilan

Adresa: Jud. Dolj, T23,P16

Nr. Crt	Nr cadastral Nr. topografic	Suprafața* (mp)	Observații / Referințe
A1		Din acte: 12.000 Masurata: 11.268	Sector cadastral:10 Teren neimprejmuit; Imobilul a fost diminuat cu un procent de 6,10%

**B. Partea II. Proprietari și acte**

Inscrieri privitoare la dreptul de proprietate și alte drepturi reale		Referințe
/		
Act Notarial nr. CM 196, din 12/08/2010 emis de BNP Stoenescu Florea;		
B1	Intabulare, drept de PROPRIETATE, dobandit prin Succesiune, cota actuala 1/1, cota initiala 1/1 1) MERTESCU MARIA	A1

**C. Partea III. SARCINI .**

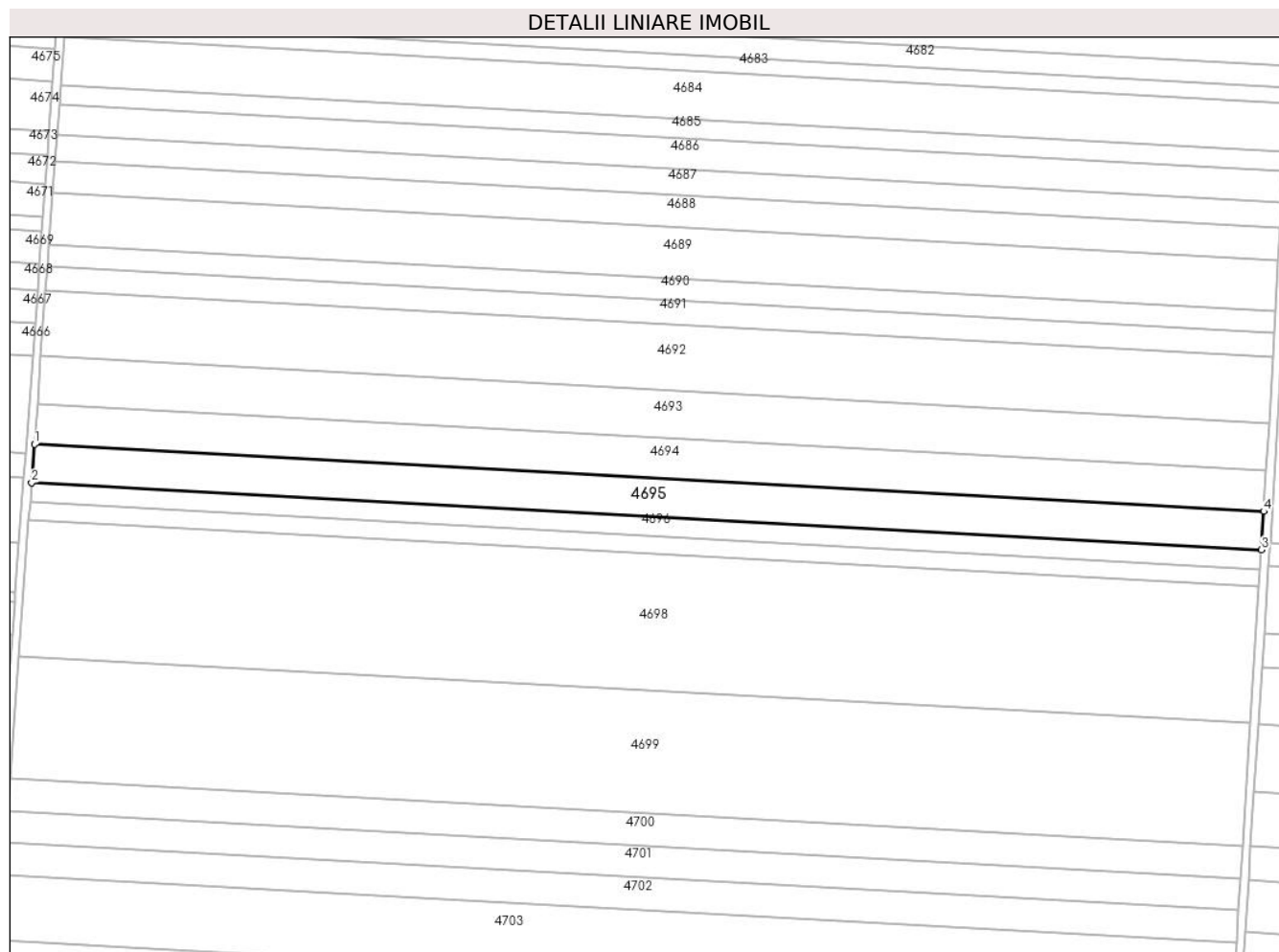
Inscrieri privind dezmembramintele dreptului de proprietate, drepturi reale de garanție și sarcini	Referințe
NU SUNT	

## Anexa Nr. 1 La Partea I

## Teren

Nr cadastral	Suprafața (mp)*	Observații / Referințe
	Din acte: 12.000 Masurata: 11.268	Imobilul a fost diminuat cu un procent de 6,10%

\* Suprafața este determinată în planul de proiecție Stereo 70.



## Date referitoare la teren

Crt	Categorie folosință	Intra vilan	Suprafața (mp)	Tarla	Parcelă	Nr. topo	Observații / Referințe
1	arabil	NU	11.268	23	16	-	

## Lungime Segmente

1) Valorile lungimilor segmentelor sunt obținute din proiecție în plan.

Punct început	X / Y	Punct sfârșit	X / Y	Lungime segment (** (m)
1	344.089,285 295.031,389	2	344.087,908 295.012,672	18.768
2	344.087,908 295.012,672	3	344.687,648 294.979,913	600.634
3	344.687,648 294.979,913	4	344.688,731 294.998,647	18.765
4	344.688,731 294.998,647	1	344.089,285 295.031,389	600.34

**\*\* Lungimile segmentelor sunt determinate în planul de proiecție Stereo 70 și sunt rotunjite la 1 milimetru.**

**\*\*\* Distanța dintre puncte este formată din segmente cumulate ce sunt mai mici decât valoarea 1 milimetru.**





**DATE DESPRE IMOBILUL NR. 4696**

Oficiul de Cadastru și Publicitate Imobiliară DOLJ  
 Biroul de Cadastru și Publicitate Imobiliară Craiova

**A. Partea I. Descrierea imobilului**

TEREN Extravilan

Adresa: Jud. Dolj, T23,P17

Nr. Crt	Nr cadastral Nr. topografic	Suprafața* (mp)	Observații / Referințe
A1		Din acte: 6.000 Masurata: 5.634	Sector cadastral:10 Teren neimprejmuit; Imobilul a fost diminuat cu un procent de 6,10%

**B. Partea II. Proprietari și acte**

Inscrieri privitoare la dreptul de proprietate și alte drepturi reale		Referințe
/		
Act Administrativ nr. TDP1525-48474, din 01/02/1995 emis de CJSAPT DOLJ;		
B1	Intabulare, drept de PROPRIETATE, dobandit prin Reconstituire, cota actuala 1/1, cota initiala 1/1 1) MERTESCU D NICOLINA	A1

**C. Partea III. SARCINI .**


Inscrieri privind dezmembramintele dreptului de proprietate, drepturi reale de garanție și sarcini	Referințe
NU SUNT	

## Anexa Nr. 1 La Partea I

## Teren

Nr cadastral	Suprafața (mp)*	Observații / Referințe
	Din acte: 6.000 Masurata: 5.634	Imobilul a fost diminuat cu un procent de 6,10%

\* Suprafața este determinată în planul de proiecție Stereo 70.



## Date referitoare la teren

Crt	Categorie folosință	Intra vilan	Suprafața (mp)	Tarla	Parcelă	Nr. topo	Observații / Referințe
1	arabil	NU	5.634	23	17	-	

## Lungime Segmente

1) Valorile lungimilor segmentelor sunt obținute din proiecție în plan.

Punct început	X / Y	Punct sfârșit	X / Y	Lungime segment (** (m)
1	344.087,908 295.012,672	2	344.087,219 295.003,316	9.381
2	344.087,219 295.003,316	3	344.687,049 294.970,552	600.724
3	344.687,049 294.970,552	4	344.687,625 294.979,514	8.98
4	344.687,625 294.979,514	5	344.687,648 294.979,913	0.4
5	344.687,648 294.979,913	1	344.087,908 295.012,672	600.634

**\*\* Lungimile segmentelor sunt determinate în planul de proiecție Stereo 70 și sunt rotunjite la 1 milimetru.**

**\*\*\* Distanța dintre puncte este formată din segmente cumulate ce sunt mai mici decât valoarea 1 milimetru.**



**DATE DESPRE IMOBILUL NR. 4697**

Oficiul de Cadastru și Publicitate Imobiliară DOLJ  
Biroul de Cadastru și Publicitate Imobiliară Craiova

**A. Partea I. Descrierea imobilului**

TEREN Extravilan

Adresa: Jud. Dolj, T23,P18

Nr. Crt	Nr cadastral Nr. topografic	Suprafața* (mp)	Observații / Referințe
A1		Din acte: 5.600 Masurata: 5.258	Sector cadastral:10 Teren neimprejmuit; Imobilul a fost diminuat cu un procent de 6,10%

**B. Partea II. Proprietari și acte**

Inscrieri privitoare la dreptul de proprietate și alte drepturi reale		Referințe
/		
Act Administrativ nr. TDP1430-58136, din 27/01/1995 emis de CJSAPT DOLJ;		
B1	Intabulare, drept de PROPRIETATE, dobandit prin Reconstituire, cota actuala 1/1, cota initiala 1/1 1) GRIGOROIU I ECATERINA	A1

**C. Partea III. SARCINI .**


Inscrieri privind dezmembramintele dreptului de proprietate, drepturi reale de garanție și sarcini	Referințe
NU SUNT	

## Anexa Nr. 1 La Partea I

## Teren

Nr cadastral	Suprafaţa (mp)*	Observaţii / Referinţe
	Din acte: 5.600 Masurata: 5.258	Imobilul a fost diminuat cu un procent de 6,10%

\* Suprafaţa este determinată în planul de proiecţie Stereo 70.



## Date referitoare la teren

Crt	Categorie folosinţă	Intra vilan	Suprafaţa (mp)	Tarla	Parcelă	Nr. topo	Observaţii / Referinţe
1	arabil	NU	5.258	23	18	-	

## Lungime Segmente

1) Valorile lungimilor segmentelor sunt obţinute din proiecţie în plan.

Punct început	X / Y	Punct sfârşit	X / Y	Lungime segment (** (m)
1	344.087,219 295.003,316	2	344.086,577 294.994,585	8.755
2	344.086,577 294.994,585	3	344.686,487 294.961,817	600.804
3	344.686,487 294.961,817	4	344.687,049 294.970,552	8.753
4	344.687,049 294.970,552	1	344.087,219 295.003,316	600.724

**\*\* Lungimile segmentelor sunt determinate în planul de proiecție Stereo 70 și sunt rotunjite la 1 milimetru.**

**\*\*\* Distanța dintre puncte este formată din segmente cumulate ce sunt mai mici decât valoarea 1 milimetru.**





**DATE DESPRE IMOBILUL NR. 4698**

Oficiul de Cadastru și Publicitate Imobiliară DOLJ  
Biroul de Cadastru și Publicitate Imobiliară Craiova

**A. Partea I. Descrierea imobilului**

TEREN Extravilan

Adresa: Jud. Dolj, T23,P19

Nr. Crt	Nr cadastral Nr. topografic	Suprafața* (mp)	Observații / Referințe
A1	36371	40.000	Sector cadastral:10 Teren neimprejmuit;

**B. Partea II. Proprietari și acte**

Inscrieri privitoare la dreptul de proprietate și alte drepturi reale	Referințe
<b>77860 / 08/04/2020</b>	
Act Notarial nr. Contract de vanzare-cumparare AUT NR 363, din 03/04/2020 emis de Papa Eugenia;	
B1	A1
Intabulare, drept de PROPRIETATE, dobandit prin Conventie, cota actuala 1/1, cota initiala 1/1	
1) EAST WAY SPEDITION SRL, CIF:13176107	

**C. Partea III. SARCINI .**

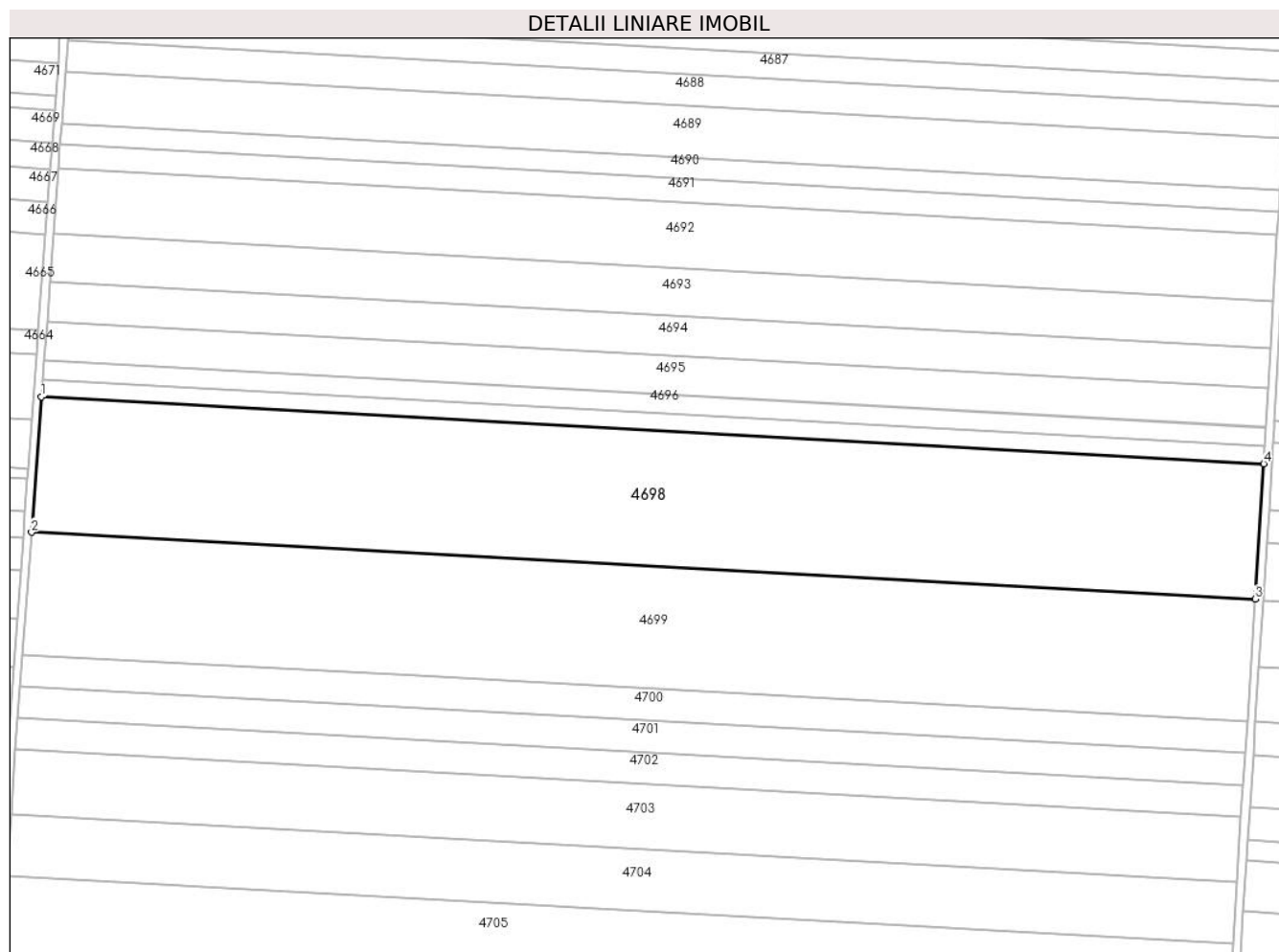
Inscrieri privind dezmembramintele dreptului de proprietate, drepturi reale de garanție și sarcini	Referințe
NU SUNT	

## Anexa Nr. 1 La Partea I

## Teren

Nr cadastral	Suprafața (mp)*	Observații / Referințe
36371	40.000	

\* Suprafața este determinată în planul de proiecție Stereo 70.



## Date referitoare la teren

Crt	Categorie folosință	Intra vilan	Suprafața (mp)	Tarla	Parcelă	Nr. topo	Observații / Referințe
1	arabil	NU	40.000	23	19	-	

## Lungime Segmente

1) Valorile lungimilor segmentelor sunt obținute din proiecție în plan.

Punct început	X / Y	Punct sfârșit	X / Y	Lungime segment (** (m)
1	344.086,577 294.994,585	2	344.081,692 294.928,209	66.556
2	344.081,692 294.928,209	3	344.682,218 294.895,408	601.421
3	344.682,218 294.895,408	4	344.686,487 294.961,817	66.546
4	344.686,487 294.961,817	1	344.086,577 294.994,585	600.804

\*\* Lungimile segmentelor sunt determinate în planul de proiecție Stereo 70 și sunt rotunjite la 1 milimetru.

**\*\*\* Distanţa dintre puncte este formată din segmente cumulate ce sunt mai mici decât valoarea 1 milimetru.**



**DATE DESPRE IMOBILUL NR. 4699**

Oficiul de Cadastru și Publicitate Imobiliară DOLJ  
Biroul de Cadastru și Publicitate Imobiliară Craiova

**A. Partea I. Descrierea imobilului**

TEREN Extravilan

Adresa: Jud. Dolj, T23,P20

Nr. Crt	Nr cadastral Nr. topografic	Suprafața* (mp)	Observații / Referințe
A1		Din acte: 38.500 Masurata: 36.152	Sector cadastral:10 Teren neimprejmuit; Imobilul a fost diminuat cu un procent de 6,10%

**B. Partea II. Proprietari și acte**

Inscrieri privitoare la dreptul de proprietate și alte drepturi reale		Referințe
/		
Act Administrativ nr. TDP2628-48330, din 14/10/1997 emis de CJSAPT DOLJ;		
B1	Intabulare, drept de PROPRIETATE, dobandit prin Reconstituire, cota actuala 1/1, cota initiala 1/1 1) NADU N ALEXANDRU 2) NADU N NICOLAE 3) PRUNESCU N EUGENIA 4) NADU N ANA	A1

**C. Partea III. SARCINI .**

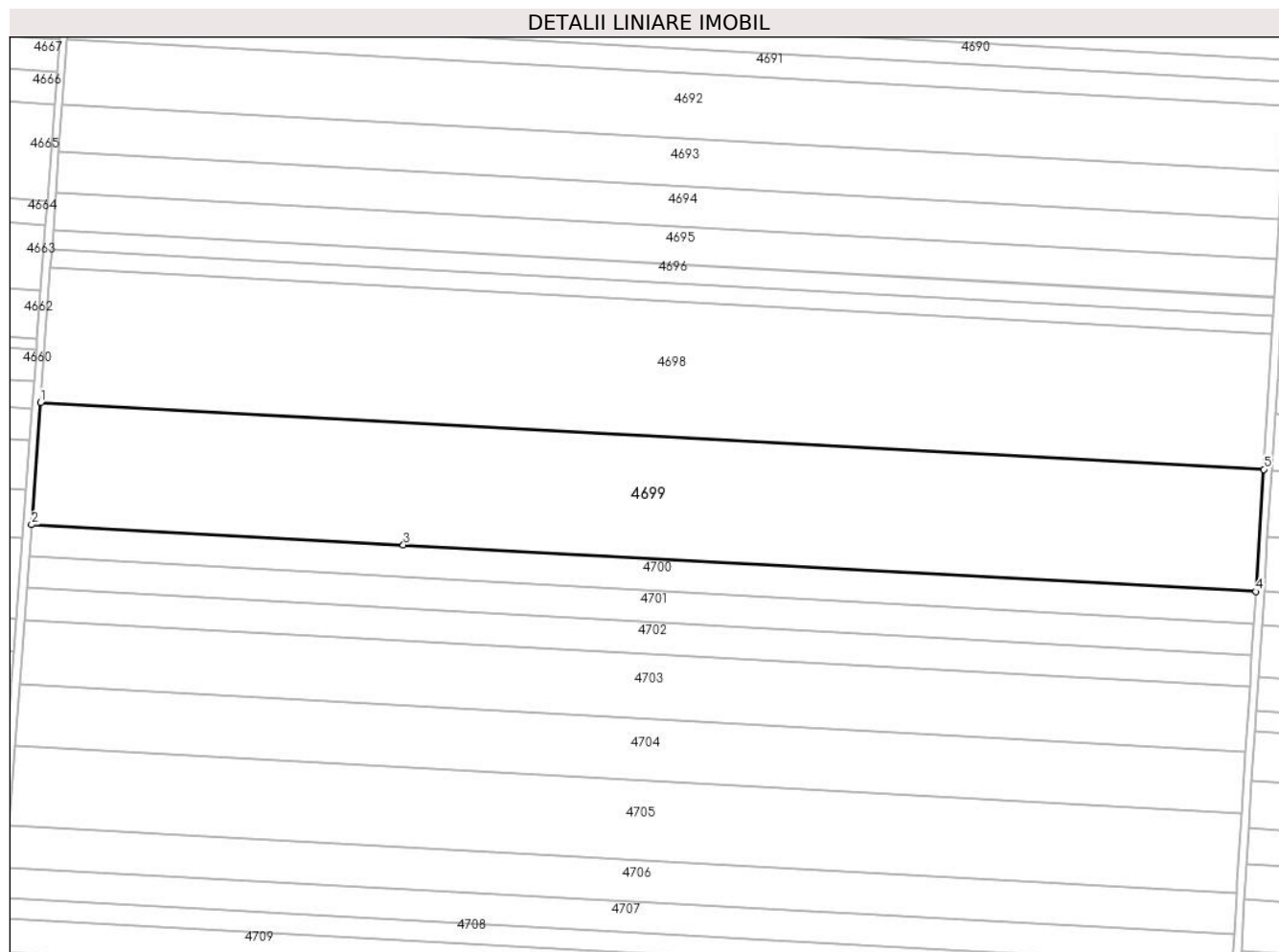
Inscrieri privind dezmembramintele dreptului de proprietate, drepturi reale de garanție și sarcini	Referințe
NU SUNT	

## Anexa Nr. 1 La Partea I

## Teren

Nr cadastral	Suprafața (mp)*	Observații / Referințe
	Din acte: 38.500 Masurata: 36.152	Imobilul a fost diminuat cu un procent de 6,10%

\* Suprafața este determinată în planul de proiecție Stereo 70.



## Date referitoare la teren

Crt	Categorie folosință	Intra vilan	Suprafața (mp)	Tarla	Parcelă	Nr. topo	Observații / Referințe
1	arabil	NU	36.152	23	20	-	

## Lungime Segmente

1) Valorile lungimilor segmentelor sunt obținute din proiecție în plan.

Punct început	X / Y	Punct sfârșit	X / Y	Lungime segment (** (m)
1	344.081,692 294.928,209	2	344.077,281 294.868,279	60.092
2	344.077,281 294.868,279	3	344.259,829 294.858,306	182.82
3	344.259,829 294.858,306	4	344.678,364 294.835,447	419.159
4	344.678,364 294.835,447	5	344.682,218 294.895,408	60.085

Punct început	X / Y	Punct sfârșit	X / Y	Lungime segment (** (m)
5	344.682,218 294.895,408	1	344.081,692 294.928,209	601.421

\*\* Lungimile segmentelor sunt determinate în planul de proiecție Stereo 70 și sunt rotunjite la 1 milimetru.

\*\*\* Distanța dintre puncte este formată din segmente cumulate ce sunt mai mici decât valoarea 1 milimetru.





**DATE DESPRE IMOBILUL NR. 4700**

Oficiul de Cadastru și Publicitate Imobiliară DOLJ  
 Biroul de Cadastru și Publicitate Imobiliară Craiova

**A. Partea I. Descrierea imobilului**

TEREN Extravilan

Adresa: Jud. Dolj, T23,P21

Nr. Crt	Nr cadastral Nr. topografic	Suprafața* (mp)	Observații / Referințe
A1		Din acte: 10.000 Masurata: 9.390	Sector cadastral:10 Teren neimprejmuit; Imobilul a fost diminuat cu un procent de 6,10%

**B. Partea II. Proprietari și acte**

Inscrieri privitoare la dreptul de proprietate și alte drepturi reale		Referințe
/		
Act Administrativ nr. TDP451-59023, din 18/11/1993 emis de CJSAPT DOLJ;		
B1	Intabulare, drept de PROPRIETATE, dobandit prin Reconstituire, cota actuala 1/1, cota initiala 1/1 1) COSTOVICI N GHEORGHE	A1

**C. Partea III. SARCINI .**


Inscrieri privind dezmembramintele dreptului de proprietate, drepturi reale de garanție și sarcini	Referințe
NU SUNT	

## Anexa Nr. 1 La Partea I

## Teren

Nr cadastral	Suprafaţa (mp)*	Observații / Referințe
	Din acte: 10.000 Masurata: 9.390	Imobilul a fost diminuat cu un procent de 6,10%

\* Suprafața este determinată în planul de proiecție Stereo 70.



## Date referitoare la teren

Crt	Categorie folosință	Intra vilan	Suprafața (mp)	Tarla	Parcelă	Nr. topo	Observații / Referințe
1	arabil	NU	9.390	23	21	-	

## Lungime Segmente

1) Valorile lungimilor segmentelor sunt obținute din proiecție în plan.

Punct început	X / Y	Punct sfârșit	X / Y	Lungime segment (** (m)
1	344.077,281 294.868,279	2	344.076,136 294.852,721	15.6
2	344.076,136 294.852,721	3	344.677,363 294.819,881	602.123
3	344.677,363 294.819,881	4	344.678,364 294.835,447	15.598
4	344.678,364 294.835,447	5	344.259,829 294.858,306	419.159
5	344.259,829 294.858,306	1	344.077,281 294.868,279	182.82

**\*\* Lungimile segmentelor sunt determinate în planul de proiecție Stereo 70 și sunt rotunjite la 1 milimetru.**

**\*\*\* Distanța dintre puncte este formată din segmente cumulate ce sunt mai mici decât valoarea 1 milimetru.**



**DATE DESPRE IMOBILUL NR. 4701**

Oficiul de Cadastru și Publicitate Imobiliară DOLJ  
Biroul de Cadastru și Publicitate Imobiliară Craiova

**A. Partea I. Descrierea imobilului**

TEREN Extravilan

Adresa: Jud. Dolj, T23,P22

Nr. Crt	Nr cadastral Nr. topografic	Suprafața* (mp)	Observații / Referințe
A1		Din acte: 10.000 Masurata: 9.390	Sector cadastral:10 Teren neimprejmuit; Imobilul a fost diminuat cu un procent de 6,10%

**B. Partea II. Proprietari și acte**

Inscrieri privitoare la dreptul de proprietate și alte drepturi reale		Referințe
/		
Act Administrativ nr. TDP253-58801, din 06/08/1993 emis de CJSAPT DOLJ;		
B1	Intabulare, drept de PROPRIETATE, dobandit prin Constituire, cota actuala 1/1, cota initiala 1/1 1) Tenea V CONSTANTIN 2) Ţenea I ION	A1

**C. Partea III. SARCINI .**

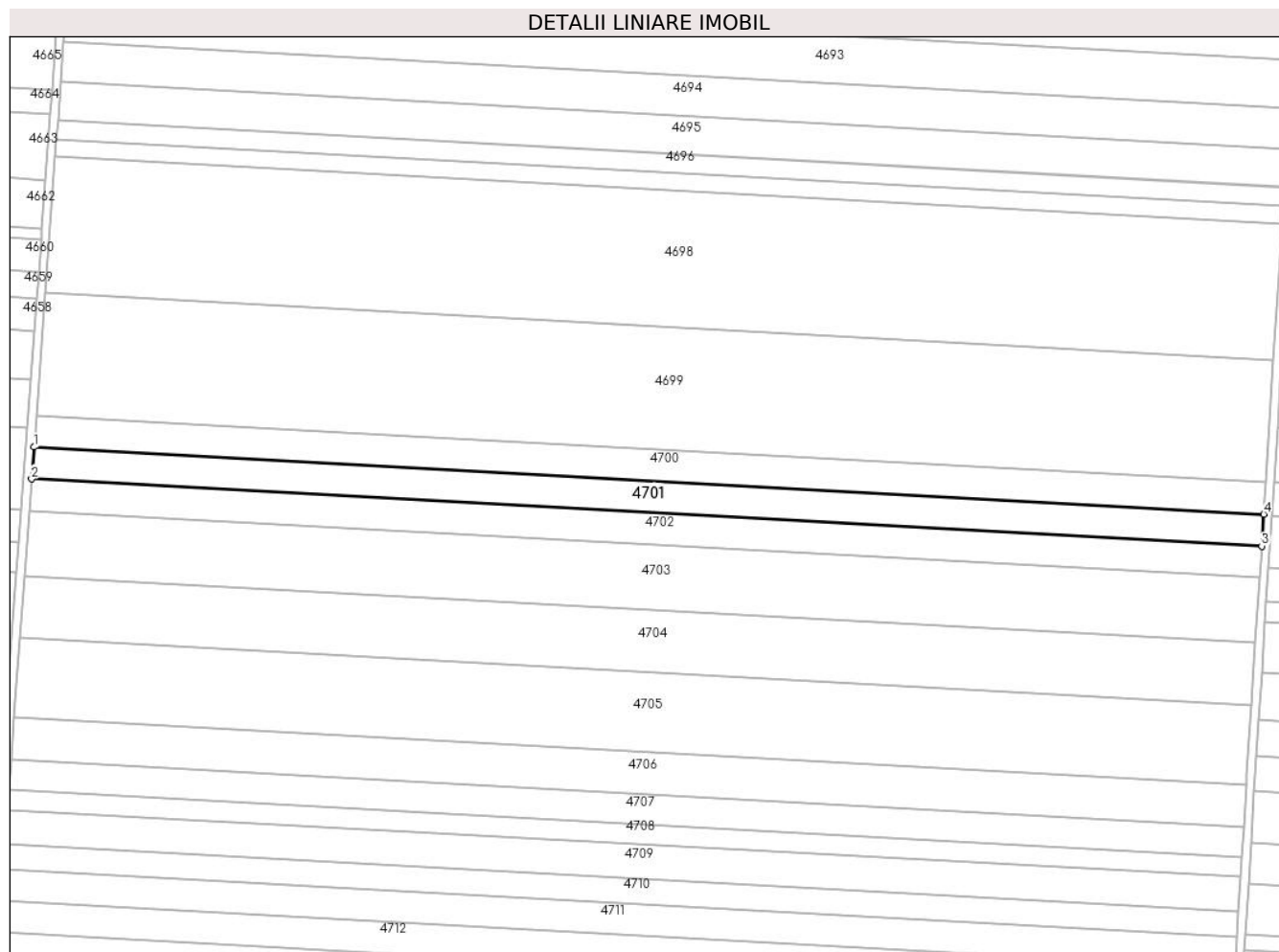
Inscrieri privind dezmembramintele dreptului de proprietate, drepturi reale de garanție și sarcini	Referințe
NU SUNT	

## Anexa Nr. 1 La Partea I

## Teren

Nr cadastral	Suprafața (mp)*	Observații / Referințe
	Din acte: 10.000 Masurata: 9.390	Imobilul a fost diminuat cu un procent de 6,10%

\* Suprafața este determinată în planul de proiecție Stereo 70.



## Date referitoare la teren

Crt	Categorie folosință	Intra vilan	Suprafața (mp)	Tarla	Parcelă	Nr. topo	Observații / Referințe
1	arabil	NU	9.390	23	22	-	

## Lungime Segmente

1) Valorile lungimilor segmentelor sunt obținute din proiecție în plan.

Punct început	X / Y	Punct sfârșit	X / Y	Lungime segment (** (m)
1	344.076,136 294.852,721	2	344.074,992 294.837,167	15.596
2	344.074,992 294.837,167	3	344.676,363 294.804,32	602.267
3	344.676,363 294.804,32	4	344.677,363 294.819,881	15.593
4	344.677,363 294.819,881	1	344.076,136 294.852,721	602.123

**\*\* Lungimile segmentelor sunt determinate în planul de proiecție Stereo 70 și sunt rotunjite la 1 milimetru.**

**\*\*\* Distanța dintre puncte este formată din segmente cumulate ce sunt mai mici decât valoarea 1 milimetru.**





**DATE DESPRE IMOBILUL NR. 4702**

Oficiul de Cadastru și Publicitate Imobiliară DOLJ  
Biroul de Cadastru și Publicitate Imobiliară Craiova

**A. Partea I. Descrierea imobilului**

TEREN Extravilan

Adresa: Jud. Dolj, T23,P23

Nr. Crt	Nr cadastral Nr. topografic	Suprafața* (mp)	Observații / Referințe
A1		Din acte: 10.000 Masurata: 9.390	Sector cadastral:10 Teren neimprejmuat; Imobilul a fost diminuat cu un procent de 6,10%

**B. Partea II. Proprietari și acte**

Inscrieri privitoare la dreptul de proprietate și alte drepturi reale		Referințe
/		
Act Administrativ nr. TDP1448-58136, din 02/02/1995 emis de CJSAPT DOLJ;		
B1	Intabulare, drept de PROPRIETATE, dobandit prin Reconstituire, cota actuala 1/1, cota initiala 1/1 1) VIȘAN C MARIA 2) MUNTEANU C VASILICA 3) MUNTEANU C VERGICĂ	A1

**C. Partea III. SARCINI .**


Inscrieri privind dezmembramintele dreptului de proprietate, drepturi reale de garanție și sarcini	Referințe
NU SUNT	

## Anexa Nr. 1 La Partea I

## Teren

Nr cadastral	Suprafața (mp)*	Observații / Referințe
	Din acte: 10.000 Masurata: 9.390	Imobilul a fost diminuat cu un procent de 6,10%

\* Suprafața este determinată în planul de proiecție Stereo 70.



## Date referitoare la teren

Crt	Categorie folosință	Intravilan	Suprafața (mp)	Tarla	Parcelă	Nr. topo	Observații / Referințe
1	arabil	NU	9.390	23	23	-	

## Lungime Segmente

1) Valorile lungimilor segmentelor sunt obținute din proiecție în plan.

Punct început	X / Y	Punct sfârșit	X / Y	Lungime segment (** (m)
1	344.074,992 294.837,167	2	344.073,847 294.821,617	15.592
2	344.073,847 294.821,617	3	344.675,363 294.788,762	602.413
3	344.675,363 294.788,762	4	344.676,363 294.804,32	15.59
4	344.676,363 294.804,32	1	344.074,992 294.837,167	602.267

**\*\* Lungimile segmentelor sunt determinate în planul de proiecție Stereo 70 și sunt rotunjite la 1 milimetru.**

**\*\*\* Distanța dintre puncte este formată din segmente cumulate ce sunt mai mici decât valoarea 1 milimetru.**



**DATE DESPRE IMOBILUL NR. 4703**

Oficiul de Cadastru și Publicitate Imobiliară DOLJ  
Biroul de Cadastru și Publicitate Imobiliară Craiova

**A. Partea I. Descrierea imobilului**

TEREN Extravilan

Adresa: Jud. Dolj, T23,P24

Nr. Crt	Nr cadastral Nr. topografic	Suprafața* (mp)	Observații / Referințe
A1	32969	Din acte: 20.000 Masurata: 19.237	Sector cadastral:10 Teren neimprejmut;

**B. Partea II. Proprietari și acte**

Inscrieri privitoare la dreptul de proprietate și alte drepturi reale		Referințe
<b>53906 / 07/05/2014</b>		
Actiune In Instanta nr. Sentinta civila nr 1346, din 05/07/2012 emis de Judecatoria Calafat;		
B1	Intabulare, drept de PROPRIETATE, dobandit prin Hotarare Judecatoreasca, cota actuala 1/1, cota initiala 1/1 1) SC EAST WAY SPEDITION SRL, CIF:9999999999999	A1
<b>150739 / 28/07/2020</b>		
Act Notarial nr. C. ip. aut. nr. 658, din 16/07/2020 emis de Marincas Eugen;		
B1	Se noteaza interdictiile de instrainare, grevare, inchiriere, dezmembrare, comasare, restructurare, amenajare, construire, demolare 1) LIBRA INTERNET BANK SA, CIF:8119644	A1

**C. Partea III. SARCINI**


Inscrieri privind dezmembramintele dreptului de proprietate, drepturi reale de garanție și sarcini		Referințe
<b>150739 / 28/07/2020</b>		
Act Notarial nr. C. ip. aut. nr. 658, din 16/07/2020 emis de Marincas Eugen;		
C2	Intabulare, drept de IPOTECA, Valoare:7500000 RON, si celelalte obligatii de plata aferente creditului 1) LIBRA INTERNET BANK SA, CIF:8119644	A1

## Anexa Nr. 1 La Partea I

## Teren

Nr cadastral	Suprafața (mp)*	Observații / Referințe
32969	Din acte: 20.000 Masurata: 19.237	

\* Suprafața este determinată în planul de proiecție Stereo 70.



## Date referitoare la teren

Crt	Categorie folosință	Intravilan	Suprafața (mp)	Tarla	Parcelă	Nr. topo	Observații / Referințe
1	arabil	NU	19.237	23	24	-	

## Lungime Segmente

1) Valorile lungimilor segmentelor sunt obținute din proiecție în plan.

Punct început	X / Y	Punct sfârșit	X / Y	Lungime segment (** (m)
1	344.073,847 294.821,617	2	344.071,503 294.789,772	31.931
2	344.071,503 294.789,772	3	344.673,314 294.756,901	602.708
3	344.673,314 294.756,901	4	344.675,363 294.788,762	31.927
4	344.675,363 294.788,762	1	344.073,847 294.821,617	602.413

**\*\* Lungimile segmentelor sunt determinate în planul de proiecție Stereo 70 și sunt rotunjite la 1 milimetru.**

**\*\*\* Distanța dintre puncte este formată din segmente cumulate ce sunt mai mici decât valoarea 1 milimetru.**





**DATE DESPRE IMOBILUL NR. 4704**

Oficiul de Cadastru și Publicitate Imobiliară DOLJ  
Biroul de Cadastru și Publicitate Imobiliară Craiova

**A. Partea I. Descrierea imobilului**

TEREN Extravilan

Adresa: Jud. Dolj, T23,P25

Nr. Crt	Nr cadastral Nr. topografic	Suprafața* (mp)	Observații / Referințe
A1	34590	Din acte: 19.000 Masurata: 18.277	Sector cadastral:10 Teren neimprejmuț;

**B. Partea II. Proprietari și acte**

Inscrieri privitoare la dreptul de proprietate și alte drepturi reale		Referințe
<b>130037 / 06/10/2016</b>		
Hotarare Judecatoreasca nr. SENTINTA CIVILA NR.1346, din 05/07/2012 emis de JUDECATORIA CALAFAT DOSAR NR 453/201/2012;		
B1	Intabulare, drept de PROPRIETATE, dobandit prin Hotarare Judecatoreasca, cota actuala 1/1, cota initiala 1/1 1) SC EAST WAY SPEDITION SRL, CIF:13176107	A1
<b>149822 / 27/07/2020</b>		
Act Notarial nr. C ip aut 658, din 16/07/2020 emis de Marincas Eugen;		
B2	Se noteaza interdictiile de instrainare, grevare, inchiriere, dezmembrare, comasare, construire, demolare, amenajare, restructurare 1) LIBRA INTERNET BANK SA, CIF:8119644	A1

**C. Partea III. SARCINI**


Inscrieri privind dezmembramintele dreptului de proprietate, drepturi reale de garanție și sarcini		Referințe
<b>149822 / 27/07/2020</b>		
Act Notarial nr. C ip aut 658, din 16/07/2020 emis de Marincas Eugen;		
C1	Intabulare, drept de IPOTECA, Valoare:7500000 RONsi celelalte obligatii de plata aferente creditului 1) LIBRA INTERNET BANK SA, CIF:8119644	A1

## Anexa Nr. 1 La Partea I

## Teren

Nr cadastral	Suprafața (mp)*	Observații / Referințe
34590	Din acte: 19.000 Masurata: 18.277	

\* Suprafața este determinată în planul de proiecție Stereo 70.



## Date referitoare la teren

Crt	Categorie folosință	Intra vilan	Suprafața (mp)	Tarla	Parcelă	Nr. topo	Observații / Referințe
1	arabil	NU	18.277	23	25	-	

## Lungime Segmente

1) Valorile lungimilor segmentelor sunt obținute din proiecție în plan.

Punct început	X / Y	Punct sfârșit	X / Y	Lungime segment (** (m)
1	344.071,503 294.789,772	2	344.069,278 294.759,531	30.323
2	344.069,278 294.759,531	3	344.671,369 294.726,644	602.988
3	344.671,369 294.726,644	4	344.673,314 294.756,901	30.319
4	344.673,314 294.756,901	1	344.071,503 294.789,772	602.708

**\*\* Lungimile segmentelor sunt determinate în planul de proiecție Stereo 70 și sunt rotunjite la 1 milimetru.**

**\*\*\* Distanța dintre puncte este formată din segmente cumulate ce sunt mai mici decât valoarea 1 milimetru.**



**DATE DESPRE IMOBILUL NR. 4705**

Oficiul de Cadastru și Publicitate Imobiliară DOLJ  
Biroul de Cadastru și Publicitate Imobiliară Craiova

**A. Partea I. Descrierea imobilului**

TEREN Extravilan

Adresa: Jud. Dolj, T23,P26

Nr. Crt	Nr cadastral Nr. topografic	Suprafața* (mp)	Observații / Referințe
A1		Din acte: 25.000 Masurata: 23.475	Sector cadastral:10 Teren neimprejmuit; Imobilul a fost diminuat cu un procent de 6,10%

**B. Partea II. Proprietari și acte**

Inscrieri privitoare la dreptul de proprietate și alte drepturi reale		Referințe
/		
Act Administrativ nr. TDP2658-48330, din 17/02/1998 emis de CJSAPT DOLJ;		
B1	Intabulare, drept de PROPRIETATE, dobandit prin Reconstituire, cota actuala 1/1, cota initiala 1/1 1) NADU ȘT IULIA	A1

**C. Partea III. SARCINI .**


Inscrieri privind dezmembramintele dreptului de proprietate, drepturi reale de garanție și sarcini	Referințe
NU SUNT	

## Anexa Nr. 1 La Partea I

## Teren

Nr cadastral	Suprafața (mp)*	Observații / Referințe
	Din acte: 25.000 Masurata: 23.475	Imobilul a fost diminuat cu un procent de 6,10%

\* Suprafața este determinată în planul de proiecție Stereo 70.



## Date referitoare la teren

Crt	Categorie folosință	Intra vilan	Suprafața (mp)	Tarla	Parcelă	Nr. topo	Observații / Referințe
1	arabil	NU	23.475	23	26	-	

## Lungime Segmente

1) Valorile lungimilor segmentelor sunt obținute din proiecție în plan.

Punct început	X / Y	Punct sfârșit	X / Y	Lungime segment (** (m)
1	344.069,278 294.759,531	2	344.066,421 294.720,71	38.926
2	344.066,421 294.720,71	3	344.668,889 294.687,802	603.366
3	344.668,889 294.687,802	4	344.669,182 294.692,608	4.815
4	344.669,182 294.692,608	5	344.671,369 294.726,644	34.106

Punct început	X / Y	Punct sfârșit	X / Y	Lungime segment (** (m)
5	344.671,369 294.726,644	1	344.069,278 294.759,531	602.988

\*\* Lungimile segmentelor sunt determinate în planul de proiecție Stereo 70 și sunt rotunjite la 1 milimetru.

\*\*\* Distanța dintre puncte este formată din segmente cumulate ce sunt mai mici decât valoarea 1 milimetru.





**DATE DESPRE IMOBILUL NR. 4706**

Oficiul de Cadastru și Publicitate Imobiliară DOLJ  
Biroul de Cadastru și Publicitate Imobiliară Craiova

**A. Partea I. Descrierea imobilului**

TEREN Extravilan

Adresa: Jud. Dolj, T23,P27

Nr. Crt	Nr cadastral Nr. topografic	Suprafața* (mp)	Observații / Referințe
A1	34360	Din acte: 13.000 Masurata: 12.504	Sector cadastral:10 Teren neimprejmut;

**B. Partea II. Proprietari și acte**

Inscrieri privitoare la dreptul de proprietate și alte drepturi reale		Referințe
<b>75095 / 02/06/2016</b>		
Hotarare Judecatoreasca nr. Sentinta civila nr 25, din 14/01/2014 emis de JUDECATORIA CALAFAT;		
B1	Intabulare, drept de PROPRIETATE, dobandit prin Hotarare Judecatoreasca, cota actuala 1/1, cota initiala 1/1 1) SC EAST WAY SPEDITION SRL, CIF:13176107	A1
<b>144905 / 21/07/2020</b>		
Act Notarial nr. Contract de ipoteca imobiliara aut. 658, din 16/07/2020 emis de NP Marincas Eugen;		
B2	se noteaza interdictiile de instrainare, grevare, inchiriere, dezmembrare, comasare, restrcturare, amenajare, construire si demolare 1) LIBRA INTERNET BANK SA, CIF:8119644	A1

**C. Partea III. SARCINI**


Inscrieri privind dezmembramintele dreptului de proprietate, drepturi reale de garanție și sarcini		Referințe
<b>144905 / 21/07/2020</b>		
Act Notarial nr. Contract de ipoteca imobiliara aut. 658, din 16/07/2020 emis de NP Marincas Eugen;		
C1	Intabulare, drept de IPOTECA, Valoare:7500000 RON+ celelalte obligatii de plata aferente creditului 1) LIBRA INTERNET BANK SA, CIF:8119644	A1

## Anexa Nr. 1 La Partea I

## Teren

Nr cadastral	Suprafața (mp)*	Observații / Referințe
34360	Din acte: 13.000 Masurata: 12.504	

\* Suprafața este determinată în planul de proiecție Stereo 70.



## Date referitoare la teren

Crt	Categorie folosință	Intra vilan	Suprafața (mp)	Tarla	Parcelă	Nr. topo	Observații / Referințe
1	arabil	NU	12.504	23	27	-	

## Lungime Segmente

1) Valorile lungimilor segmentelor sunt obținute din proiecție în plan.

Punct început	X / Y	Punct sfârșit	X / Y	Lungime segment (** (m)
1	344.066,421 294.720,71	2	344.064,9 294.700,043	20.723
2	344.064,9 294.700,043	3	344.667,63 294.667,121	603.628
3	344.667,63 294.667,121	4	344.668,889 294.687,802	20.719
4	344.668,889 294.687,802	1	344.066,421 294.720,71	603.366

**\*\* Lungimile segmentelor sunt determinate în planul de proiecție Stereo 70 și sunt rotunjite la 1 milimetru.**

**\*\*\* Distanța dintre puncte este formată din segmente cumulate ce sunt mai mici decât valoarea 1 milimetru.**



**DATE DESPRE IMOBILUL NR. 4707**

Oficiul de Cadastru și Publicitate Imobiliară DOLJ  
Biroul de Cadastru și Publicitate Imobiliară Craiova

**A. Partea I. Descrierea imobilului**

TEREN Extravilan

Adresa: Jud. Dolj, T23,P28

Nr. Crt	Nr cadastral Nr. topografic	Suprafața* (mp)	Observații / Referințe
A1		Din acte: 9.610 Masurata: 9.024	Sector cadastral:10 Teren neimprejmuit; Imobilul a fost diminuat cu un procent de 6,10%

**B. Partea II. Proprietari și acte**

Inscrieri privitoare la dreptul de proprietate și alte drepturi reale		Referințe
/		
Act Administrativ nr. TDP1782-2220, din 09/02/1995 emis de CJSAPT DOLJ;		
B1	Intabulare, drept de PROPRIETATE, dobandit prin Reconstituire, cota actuala 1/1, cota initiala 1/1 1) URZICEANU I VASILE	A1

**C. Partea III. SARCINI .**


Inscrieri privind dezmembramintele dreptului de proprietate, drepturi reale de garanție și sarcini	Referințe
NU SUNT	

## Anexa Nr. 1 La Partea I

## Teren

Nr cadastral	Suprafaţa (mp)*	Observaţii / Referinţe
	Din acte: 9.610 Masurata: 9.024	Imobilul a fost diminuat cu un procent de 6,10%

\* Suprafaţa este determinată în planul de proiecţie Stereo 70.



## Date referitoare la teren

Crt	Categorie folosinţă	Intra vilan	Suprafaţa (mp)	Tarla	Parcelă	Nr. topo	Observaţii / Referinţe
1	arabil	NU	9.024	23	28	-	

## Lungime Segmente

1) Valorile lungimilor segmentelor sunt obţinute din proiecţie în plan.

Punct început	X / Y	Punct sfârşit	X / Y	Lungime segment (** (m)
1	344.064,9 294.700,043	2	344.063,803 294.685,133	14.95
2	344.063,803 294.685,133	3	344.666,722 294.652,201	603.818
3	344.666,722 294.652,201	4	344.667,63 294.667,121	14.948
4	344.667,63 294.667,121	1	344.064,9 294.700,043	603.628

**\*\* Lungimile segmentelor sunt determinate în planul de proiecție Stereo 70 și sunt rotunjite la 1 milimetru.**

**\*\*\* Distanța dintre puncte este formată din segmente cumulate ce sunt mai mici decât valoarea 1 milimetru.**





**DATE DESPRE IMOBILUL NR. 4708**

Oficiul de Cadastru și Publicitate Imobiliară DOLJ  
Biroul de Cadastru și Publicitate Imobiliară Craiova

**A. Partea I. Descrierea imobilului**

TEREN Extravilan

Adresa: Jud. Dolj, T23,P28/1

Nr. Crt	Nr cadastral Nr. topografic	Suprafața* (mp)	Observații / Referințe
A1		Din acte: 6.304 Masurata: 5.919	Sector cadastral:10 Teren neimprejmuit; Imobilul a fost diminuat cu un procent de 6,10%

**B. Partea II. Proprietari și acte**

Inscrieri privitoare la dreptul de proprietate și alte drepturi reale		Referințe
/		
Act Administrativ nr. TDP1299-58437, din 01/02/1995 emis de CJSAPT DOLJ;		
B1	Intabulare, drept de PROPRIETATE, dobandit prin Reconstituire, cota actuala 1/1, cota initiala 1/1 1) POPA P CALOPINA	A1

**C. Partea III. SARCINI .**

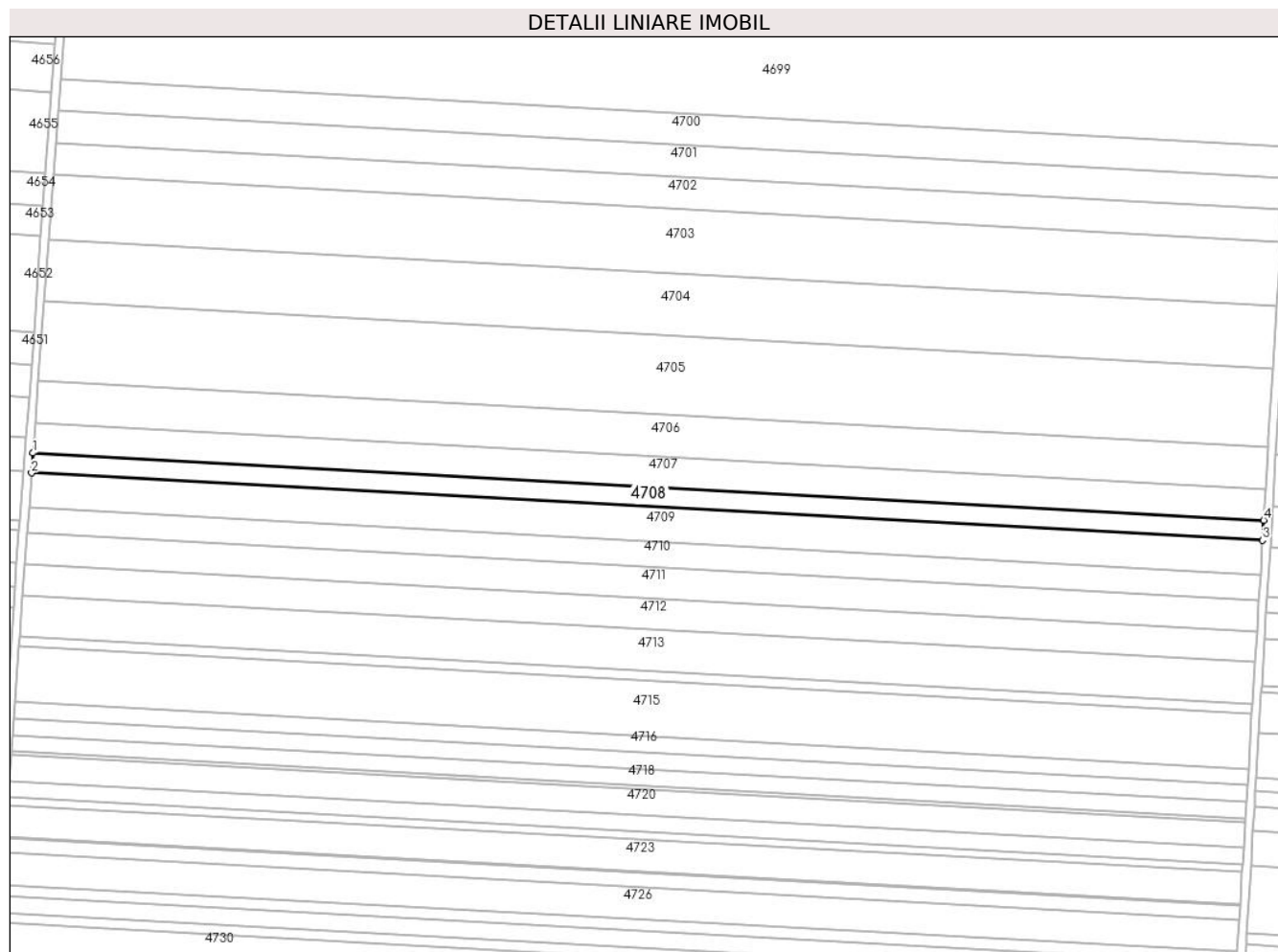
Inscrieri privind dezmembramintele dreptului de proprietate, drepturi reale de garanție și sarcini	Referințe
NU SUNT	

## Anexa Nr. 1 La Partea I

## Teren

Nr cadastral	Suprafața (mp)*	Observații / Referințe
	Din acte: 6.304 Masurata: 5.919	Imobilul a fost diminuat cu un procent de 6,10%

\* Suprafața este determinată în planul de proiecție Stereo 70.



## Date referitoare la teren

Crt	Categorie folosință	Intravilan	Suprafața (mp)	Tarla	Parcelă	Nr. topo	Observații / Referințe
1	arabil	NU	5.919	23	28/1	-	

## Lungime Segmente

1) Valorile lungimilor segmentelor sunt obținute din proiecție în plan.

Punct început	X / Y	Punct sfârșit	X / Y	Lungime segment (** (m)
1	344.063,803 294.685,133	2	344.063,083 294.675,356	9.803
2	344.063,083 294.675,356	3	344.666,127 294.642,417	603.943
3	344.666,127 294.642,417	4	344.666,722 294.652,201	9.802
4	344.666,722 294.652,201	1	344.063,803 294.685,133	603.818

**\*\* Lungimile segmentelor sunt determinate în planul de proiecție Stereo 70 și sunt rotunjite la 1 milimetru.**

**\*\*\* Distanța dintre puncte este formată din segmente cumulate ce sunt mai mici decât valoarea 1 milimetru.**



**DATE DESPRE IMOBILUL NR. 4709**

Oficiul de Cadastru și Publicitate Imobiliară DOLJ  
Biroul de Cadastru și Publicitate Imobiliară Craiova

**A. Partea I. Descrierea imobilului**

TEREN Extravilan

Adresa: Jud. Dolj, T23,P28/1

Nr. Crt	Nr cadastral Nr. topografic	Suprafața* (mp)	Observații / Referințe
A1		Din acte: 10.827 Masurata: 10.167	Sector cadastral:10 Teren neimprejmuit; Imobilul a fost diminuat cu un procent de 6,10%

**B. Partea II. Proprietari și acte**

Inscrieri privitoare la dreptul de proprietate și alte drepturi reale		Referințe
/		
Act Administrativ nr. TDP2895-19533, din 27/11/2001 emis de CJSAPT DOLJ;		
B1	Intabulare, drept de PROPRIETATE, dobandit prin Reconstituire, cota actuala 1/1, cota initiala 1/1 1) RĂDUȚ M GHEORGHÎȚA	A1

**C. Partea III. SARCINI .**


Inscrieri privind dezmembramintele dreptului de proprietate, drepturi reale de garanție și sarcini	Referințe
NU SUNT	

## Anexa Nr. 1 La Partea I

## Teren

Nr cadastral	Suprafața (mp)*	Observații / Referințe
	Din acte: 10.827 Masurata: 10.167	Imobilul a fost diminuat cu un procent de 6,10%

\* Suprafața este determinată în planul de proiecție Stereo 70.



## Date referitoare la teren

Crt	Categorie folosință	Intra vilan	Suprafața (mp)	Tarla	Parcelă	Nr. topo	Observații / Referințe
1	arabil	NU	10.167	23	28/1	-	

## Lungime Segmente

1) Valorile lungimilor segmentelor sunt obținute din proiecție în plan.

Punct început	X / Y	Punct sfârșit	X / Y	Lungime segment (** (m)
1	344.063,083 294.675,356	2	344.061,847 294.658,567	16.834
2	344.061,847 294.658,567	3	344.665,104 294.625,617	604.156
3	344.665,104 294.625,617	4	344.666,127 294.642,417	16.831
4	344.666,127 294.642,417	1	344.063,083 294.675,356	603.943

**\*\* Lungimile segmentelor sunt determinate în planul de proiecție Stereo 70 și sunt rotunjite la 1 milimetru.**

**\*\*\* Distanța dintre puncte este formată din segmente cumulate ce sunt mai mici decât valoarea 1 milimetru.**





**DATE DESPRE IMOBILUL NR. 4710**

Oficiul de Cadastru și Publicitate Imobiliară DOLJ  
Biroul de Cadastru și Publicitate Imobiliară Craiova

**A. Partea I. Descrierea imobilului**

TEREN Extravilan

Adresa: Jud. Dolj, T23,P29

Nr. Crt	Nr cadastral Nr. topografic	Suprafața* (mp)	Observații / Referințe
A1	32874	Din acte: 7.838 Masurata: 7.540	Sector cadastral:10 Teren neimprejmut;

**B. Partea II. Proprietari și acte**

Inscrieri privitoare la dreptul de proprietate și alte drepturi reale		Referințe
<b>26620 / 06/03/2014</b>		
Actiune In Instanta nr. SENTINTA CIVILA 1966, din 25/10/2012 emis de JUDEACATORIA CALAFAT;		
B1	Intabulare, drept de PROPRIETATE, dobandit prin Hotarare Judecatoreasca, cota actuala 1/1, cota initiala 1/1 1) SC EAST WAY SPEDITION SRL, CIF:999999999999	A1
<b>150775 / 28/07/2020</b>		
Act Notarial nr. Contract de ipoteca aut nr. 658, din 16/07/2020 emis de Marincas Eugen;		
B2	se noteaza interdictiile de intrainare, grevare , inchiriere, dezmembrare , comsare, restructurare, amenajare , demolare si construire 1) LIBRA INTERNET BANK SA, CIF:8119644	A1

**C. Partea III. SARCINI**


Inscrieri privind dezmembramintele dreptului de proprietate, drepturi reale de garanție și sarcini		Referințe
<b>150775 / 28/07/2020</b>		
Act Notarial nr. Contract de ipoteca aut nr. 658, din 16/07/2020 emis de Marincas Eugen;		
C1	Intabulare, drept de IPOTECA, Valoare:7500000 RONsi celelalte obligatii de plata aferente creditului 1) LIBRA INTERNET BANK SA, CIF:8119644	A1

## Anexa Nr. 1 La Partea I

## Teren

Nr cadastral	Suprafața (mp)*	Observații / Referințe
32874	Din acte: 7.838 Masurata: 7.540	

\* Suprafața este determinată în planul de proiecție Stereo 70.



## Date referitoare la teren

Crt	Categorie folosință	Intra vilan	Suprafața (mp)	Tarla	Parcelă	Nr. topo	Observații / Referințe
1	arabil	NU	7.540	23	29	-	

## Lungime Segmente

1) Valorile lungimilor segmentelor sunt obținute din proiecție în plan.

Punct început	X / Y	Punct sfârșit	X / Y	Lungime segment (** (m)
1	344.061,847 294.658,567	2	344.060,931 294.646,12	12.481
2	344.060,931 294.646,12	3	344.664,346 294.613,161	604.314
3	344.664,346 294.613,161	4	344.665,104 294.625,617	12.479
4	344.665,104 294.625,617	1	344.061,847 294.658,567	604.156

**\*\* Lungimile segmentelor sunt determinate în planul de proiecție Stereo 70 și sunt rotunjite la 1 milimetru.**

**\*\*\* Distanța dintre puncte este formată din segmente cumulate ce sunt mai mici decât valoarea 1 milimetru.**



**DATE DESPRE IMOBILUL NR. 4711**

Oficiul de Cadastru și Publicitate Imobiliară DOLJ  
Biroul de Cadastru și Publicitate Imobiliară Craiova

**A. Partea I. Descrierea imobilului**

TEREN Extravilan

Adresa: Jud. Dolj, T23,P30

Nr. Crt	Nr cadastral Nr. topografic	Suprafața* (mp)	Observații / Referințe
A1		Din acte: 10.000 Masurata: 9.390	Sector cadastral:10 Teren neimprejmuit; Imobilul a fost diminuat cu un procent de 6,10%

**B. Partea II. Proprietari și acte**

Inscrieri privitoare la dreptul de proprietate și alte drepturi reale		Referințe
/		
Act Administrativ nr. TDP979-58987, din 11/04/1994 emis de CJSAPT DOLJ;		
B1	Intabulare, drept de PROPRIETATE, dobandit prin Reconstituire, cota actuala 1/1, cota initiala 1/1 1) BÎRȚAN A IULIAN	A1

**C. Partea III. SARCINI .**


Inscrieri privind dezmembramintele dreptului de proprietate, drepturi reale de garanție și sarcini	Referințe
NU SUNT	

## Anexa Nr. 1 La Partea I

## Teren

Nr cadastral	Suprafața (mp)*	Observații / Referințe
	Din acte: 10.000 Masurata: 9.390	Imobilul a fost diminuat cu un procent de 6,10%

\* Suprafața este determinată în planul de proiecție Stereo 70.



## Date referitoare la teren

Crt	Categorie folosință	Intra vilan	Suprafața (mp)	Tarla	Parcelă	Nr. topo	Observații / Referințe
1	arabil	NU	9.390	23	30	-	

## Lungime Segmente

1) Valorile lungimilor segmentelor sunt obținute din proiecție în plan.

Punct început	X / Y	Punct sfârșit	X / Y	Lungime segment (** (m)
1	344.060,931 294.646,12	2	344.059,791 294.630,623	15.539
2	344.059,791 294.630,623	3	344.663,402 294.597,654	604.511
3	344.663,402 294.597,654	4	344.664,346 294.613,161	15.536
4	344.664,346 294.613,161	1	344.060,931 294.646,12	604.314

**\*\* Lungimile segmentelor sunt determinate în planul de proiecție Stereo 70 și sunt rotunjite la 1 milimetru.**

**\*\*\* Distanța dintre puncte este formată din segmente cumulate ce sunt mai mici decât valoarea 1 milimetru.**





**DATE DESPRE IMOBILUL NR. 4712**

Oficiul de Cadastru și Publicitate Imobiliară DOLJ  
Biroul de Cadastru și Publicitate Imobiliară Craiova

**A. Partea I. Descrierea imobilului**

TEREN Extravilan

Adresa: Jud. Dolj, T23,P31

Nr. Crt	Nr cadastral Nr. topografic	Suprafața* (mp)	Observații / Referințe
A1		Din acte: 9.747 Masurata: 9.152	Sector cadastral:10 Teren neimprejmuit; Imobilul a fost diminuat cu un procent de 6,10%

**B. Partea II. Proprietari și acte**

Inscrieri privitoare la dreptul de proprietate și alte drepturi reale		Referințe
/		
Act Administrativ nr. TDP528-58805, din 07/12/1993 emis de CJSAPT DOLJ;		
B1	Intabulare, drept de PROPRIETATE, dobandit prin Reconstituire, cota actuala 1/1, cota initiala 1/1 1) VLAD A CORNELIA	A1

**C. Partea III. SARCINI .**


Inscrieri privind dezmembramintele dreptului de proprietate, drepturi reale de garanție și sarcini	Referințe
NU SUNT	

## Anexa Nr. 1 La Partea I

## Teren

Nr cadastral	Suprafața (mp)*	Observații / Referințe
	Din acte: 9.747 Masurata: 9.152	Imobilul a fost diminuat cu un procent de 6,10%

\* Suprafața este determinată în planul de proiecție Stereo 70.



## Date referitoare la teren

Crt	Categorie folosință	Intravilan	Suprafața (mp)	Tarla	Parcelă	Nr. topo	Observații / Referințe
1	arabil	NU	9.152	23	31	-	

## Lungime Segmente

1) Valorile lungimilor segmentelor sunt obținute din proiecție în plan.

Punct început	X / Y	Punct sfârșit	X / Y	Lungime segment (** (m)
1	344.059,791 294.630,623	2	344.058,68 294.615,524	15.14
2	344.058,68 294.615,524	3	344.662,482 294.582,543	604.702
3	344.662,482 294.582,543	4	344.663,402 294.597,654	15.139
4	344.663,402 294.597,654	1	344.059,791 294.630,623	604.511

**\*\* Lungimile segmentelor sunt determinate în planul de proiecție Stereo 70 și sunt rotunjite la 1 milimetru.**

**\*\*\* Distanța dintre puncte este formată din segmente cumulate ce sunt mai mici decât valoarea 1 milimetru.**



**DATE DESPRE IMOBILUL NR. 4713**

Oficiul de Cadastru și Publicitate Imobiliară DOLJ  
Biroul de Cadastru și Publicitate Imobiliară Craiova

**A. Partea I. Descrierea imobilului**

TEREN Extravilan

Adresa: Jud. Dolj, T23,P32

Nr. Crt	Nr cadastral Nr. topografic	Suprafața* (mp)	Observații / Referințe
A1	35016	12.500	Sector cadastral:10 Teren neimprejmuit;

**B. Partea II. Proprietari și acte**

Inscrieri privitoare la dreptul de proprietate și alte drepturi reale		Referințe
<b>116639 / 02/08/2017</b>		
Act Notarial nr. Contract de Vanzare aut. nr. 2361, din 28/07/2017 emis de Budiana Ionut Razvan;		
B1	Intabulare, drept de PROPRIETATE, dobandit prin Conventie, cota actuala 1/1, cota initiala 1/1 1) RADU ELENA CORINA 2) RADU MARIN	A1

**C. Partea III. SARCINI .**


Inscrieri privind dezmembramintele dreptului de proprietate, drepturi reale de garanție și sarcini	Referințe
NU SUNT	

## Anexa Nr. 1 La Partea I

## Teren

Nr cadastral	Suprafața (mp)*	Observații / Referințe
35016	12.500	

\* Suprafața este determinată în planul de proiecție Stereo 70.



## Date referitoare la teren

Crt	Categorie folosință	Intravilan	Suprafața (mp)	Tarla	Parcelă	Nr. topo	Observații / Referințe
1	arabil	NU	12.500	23	32	-	

## Lungime Segmente

1) Valorile lungimilor segmentelor sunt obținute din proiecție în plan.

Punct început	X / Y	Punct sfârșit	X / Y	Lungime segment (** (m)
1	344.058,68 294.615,524	2	344.057,162 294.594,909	20.671
2	344.057,162 294.594,909	3	344.661,227 294.561,914	604.965
3	344.661,227 294.561,914	4	344.662,482 294.582,543	20.667
4	344.662,482 294.582,543	1	344.058,68 294.615,524	604.702

\*\* Lungimile segmentelor sunt determinate în planul de proiecție Stereo 70 și sunt rotunjite la 1 milimetru.

**\*\*\* Distanţa dintre puncte este formată din segmente cumulate ce sunt mai mici decât valoarea 1 milimetru.**





**DATE DESPRE IMOBILUL NR. 4714**

Oficiul de Cadastru și Publicitate Imobiliară DOLJ  
Biroul de Cadastru și Publicitate Imobiliară Craiova

**A. Partea I. Descrierea imobilului**

TEREN Extravilan

Adresa: Jud. Dolj, T23,P32

Nr. Crt	Nr cadastral Nr. topografic	Suprafața* (mp)	Observații / Referințe
A1		Din acte: 2.950 Masurata: 2.770	Sector cadastral:10 Teren neimprejmuit; Diferenta de suprafata se regaseste la ID-ul 4713. Imobilul a fost diminuat cu un procent de 6,10%

**B. Partea II. Proprietari și acte**

Inscrieri privitoare la dreptul de proprietate și alte drepturi reale	Referințe
/	
Act Administrativ nr. TDP2012-15026, din 21/08/1995 emis de CJSAPT DOLJ;	
B1	A1
Intabulare, drept de PROPRIETATE, dobandit prin Reconstituire, cota actuala 1/1, cota initiala 1/1	
1) DUTĂ D ION	

**C. Partea III. SARCINI .**


Inscrieri privind dezmembramintele dreptului de proprietate, drepturi reale de garanție și sarcini	Referințe
NU SUNT	

## Anexa Nr. 1 La Partea I

## Teren

Nr cadastral	Suprafaţa (mp)*	Observaţii / Referinţe
	Din acte: 2.950 Masurata: 2.770	Diferenta de suprafata se regaseste la ID-ul 4713. Imobilul a fost diminuat cu un procent de 6,10%

\* Suprafaţa este determinată în planul de proiecţie Stereo 70.



## Date referitoare la teren

Crt	Categorie folosinţă	Intra vilan	Suprafaţa (mp)	Tarla	Parcelă	Nr. topo	Observaţii / Referinţe
1	arabil	NU	2.770	23	32	-	

## Lungime Segmente

1) Valorile lungimilor segmentelor sunt obţinute din proiecţie în plan.

Punct început	X / Y	Punct sfârşit	X / Y	Lungime segment (** (m)
1	344.057,162 294.594,909	2	344.056,826 294.590,342	4.579
2	344.056,826 294.590,342	3	344.660,948 294.557,344	605.023
3	344.660,948 294.557,344	4	344.661,227 294.561,914	4.579
4	344.661,227 294.561,914	1	344.057,162 294.594,909	604.965

**\*\* Lungimile segmentelor sunt determinate în planul de proiecție Stereo 70 și sunt rotunjite la 1 milimetru.**

**\*\*\* Distanța dintre puncte este formată din segmente cumulate ce sunt mai mici decât valoarea 1 milimetru.**



**DATE DESPRE IMOBILUL NR. 4715**

Oficiul de Cadastru și Publicitate Imobiliară DOLJ  
Biroul de Cadastru și Publicitate Imobiliară Craiova

**A. Partea I. Descrierea imobilului**

TEREN Extravilan

Adresa: Jud. Dolj, T23,P33

Nr. Crt	Nr cadastral Nr. topografic	Suprafața* (mp)	Observații / Referințe
A1	33840	16.300	Sector cadastral:10 Teren neimprejmuit;

**B. Partea II. Proprietari și acte**

Inscrieri privitoare la dreptul de proprietate și alte drepturi reale		Referințe
<b>54887 / 19/04/2016</b>		
Act Notarial nr. contract de vanzare nr 1052, din 12/04/2016 emis de BUDIANA IONUT RAZVAN;		
B1	Intabulare, drept de PROPRIETATE, dobandit prin Conventie, cota actuala 1/1, cota initiala 1/1 1) RADU ELENA CORINA 2) RADU MARIN	A1

**C. Partea III. SARCINI .**


Inscrieri privind dezmembramintele dreptului de proprietate, drepturi reale de garanție și sarcini	Referințe
NU SUNT	

## Anexa Nr. 1 La Partea I

## Teren

Nr cadastral	Suprafața (mp)*	Observații / Referințe
33840	16.300	

\* Suprafața este determinată în planul de proiecție Stereo 70.



## Date referitoare la teren

Crt	Categorie folosință	Intra vilan	Suprafața (mp)	Tarla	Parcelă	Nr. topo	Observații / Referințe
1	arabil	NU	16.300	23	33	-	

## Lungime Segmente

1) Valorile lungimilor segmentelor sunt obținute din proiecție în plan.

Punct început	X / Y	Punct sfârșit	X / Y	Lungime segment (** (m)
1	344.056,826 294.590,342	2	344.054,849 294.563,476	26.939
2	344.054,849 294.563,476	3	344.659,312 294.530,46	605.364
3	344.659,312 294.530,46	4	344.660,948 294.557,344	26.934
4	344.660,948 294.557,344	1	344.056,826 294.590,342	605.023

\*\* Lungimile segmentelor sunt determinate în planul de proiecție Stereo 70 și sunt rotunjite la 1 milimetru.

**\*\*\* Distanţa dintre puncte este formată din segmente cumulate ce sunt mai mici decât valoarea 1 milimetru.**





**DATE DESPRE IMOBILUL NR. 4716**

Oficiul de Cadastru și Publicitate Imobiliară DOLJ  
Biroul de Cadastru și Publicitate Imobiliară Craiova

**A. Partea I. Descrierea imobilului**

TEREN Extravilan

Adresa: Jud. Dolj, T23,P34

Nr. Crt	Nr cadastral Nr. topografic	Suprafața* (mp)	Observații / Referințe
A1	33025	5.000	Sector cadastral:10 Teren neimprejmuit;

**B. Partea II. Proprietari și acte**

Inscrieri privitoare la dreptul de proprietate și alte drepturi reale		Referințe
<b>164091 / 03/09/2018</b>		
Act Notarial nr. Act de lichidare a regimului comunitatii legale aut. nr. 2826, din 31/08/2018 emis de NP Budiana Ionut Razvan (CM nr. 256/31.08.2018, Contract de partaj voluntar aut. nr. 2827/31.08.2018);		
B1	Intabulare, drept de PROPRIETATE, dobandit prin Succesiune, cota actuala 1/1, cota initiala 1/1 1) NEDELA COCHINTU VASILICA MIHAELA	A1

**C. Partea III. SARCINI .**


Inscrieri privind dezmembramintele dreptului de proprietate, drepturi reale de garanție și sarcini	Referințe
NU SUNT	

## Anexa Nr. 1 La Partea I

## Teren

Nr cadastral	Suprafața (mp)*	Observații / Referințe
33025	5.000	

\* Suprafața este determinată în planul de proiecție Stereo 70.



## Date referitoare la teren

Crt	Categorie folosință	Intravilan	Suprafața (mp)	Tarla	Parcelă	Nr. topo	Observații / Referințe
1	arabil	NU	5.000	23	34	-	

## Lungime Segmente

1) Valorile lungimilor segmentelor sunt obținute din proiecție în plan.

Punct început	X / Y	Punct sfârșit	X / Y	Lungime segment (** (m)
1	344.054,849 294.563,476	2	344.054,243 294.555,238	8.26
2	344.054,243 294.555,238	3	344.658,81 294.522,216	605.468
3	344.658,81 294.522,216	4	344.659,312 294.530,46	8.259
4	344.659,312 294.530,46	1	344.054,849 294.563,476	605.364

\*\* Lungimile segmentelor sunt determinate în planul de proiecție Stereo 70 și sunt rotunjite la 1 milimetru.

**\*\*\* Distanţa dintre puncte este formată din segmente cumulate ce sunt mai mici decât valoarea 1 milimetru.**



**DATE DESPRE IMOBILUL NR. 4717**

Oficiul de Cadastru și Publicitate Imobiliară DOLJ  
Biroul de Cadastru și Publicitate Imobiliară Craiova

**A. Partea I. Descrierea imobilului**

TEREN Extravilan

Adresa: Jud. Dolj, T23,P34

Nr. Crt	Nr cadastral Nr. topografic	Suprafața* (mp)	Observații / Referințe
A1	35145	Din acte: 10.000 Masurata: 5.000	Sector cadastral:10 Teren neimprejmuit;

**B. Partea II. Proprietari și acte**

Inscrieri privitoare la dreptul de proprietate și alte drepturi reale	Referințe
<b>146854 / 03/10/2017</b>	
Hotarare Judecatoreasca nr. Sentinta Civila nr 492, din 29/03/2011 emis de Judecatoria Calafat dosar nr 968/201/2011;	
B1	Intabulare, drept de PROPRIETATE, dobandit prin Hotarare Judecatoreasca, cota actuala 1/1, cota initiala 1/1 1) SGAIBA ION
	A1

**C. Partea III. SARCINI .**

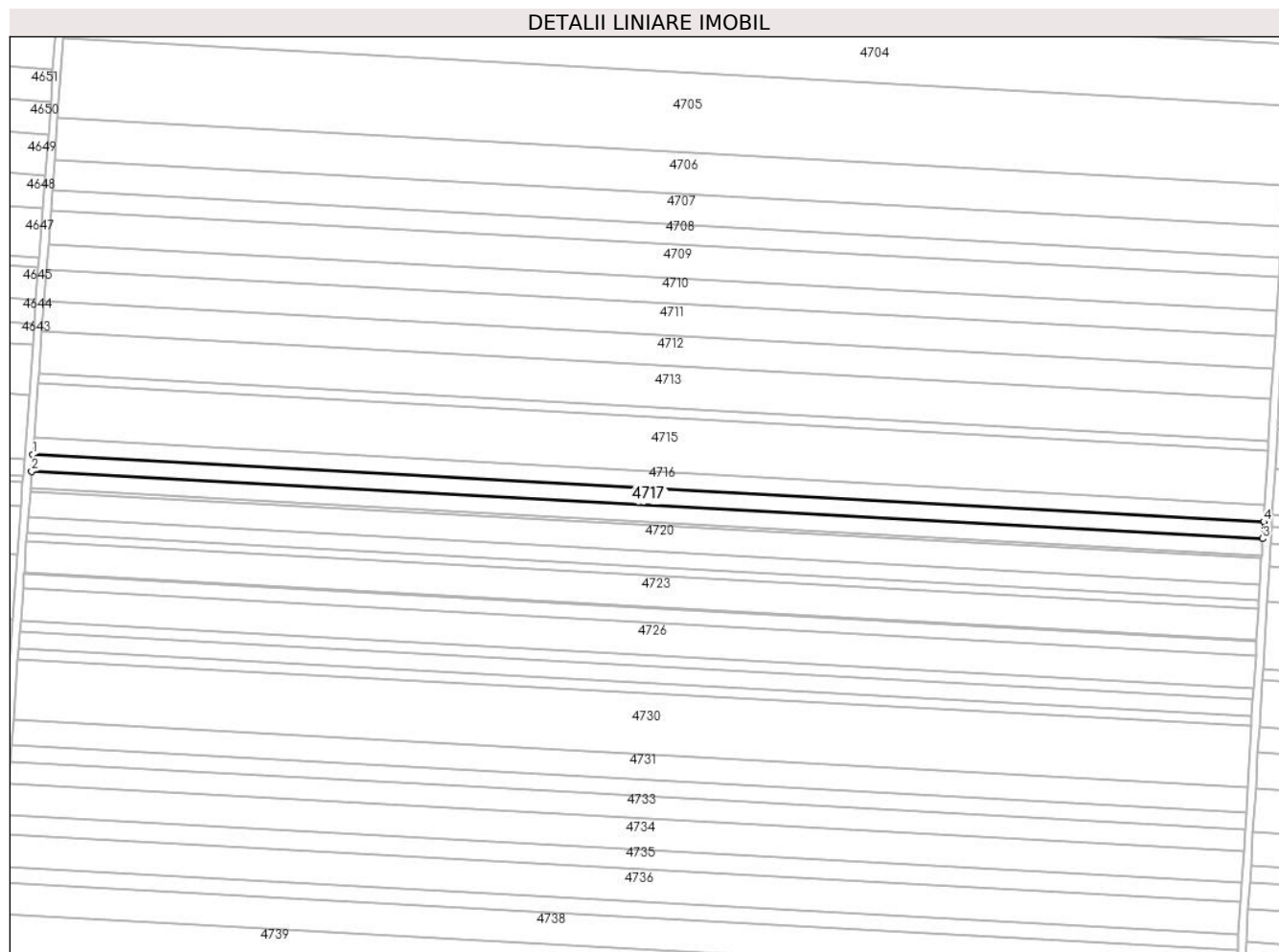
Inscrieri privind dezmembramintele dreptului de proprietate, drepturi reale de garanție și sarcini	Referințe
NU SUNT	

## Anexa Nr. 1 La Partea I

## Teren

Nr cadastral	Suprafaţa (mp)*	Observații / Referințe
35145	Din acte: 10.000 Masurata: 5.000	

\* Suprafața este determinată în planul de proiecție Stereo 70.



## Date referitoare la teren

Crt	Categorie folosință	Intra vilan	Suprafața (mp)	Tarla	Parcelă	Nr. topo	Observații / Referințe
1	arabil	NU	5.000	23	34	-	

## Lungime Segmente

1) Valorile lungimilor segmentelor sunt obținute din proiecție în plan.

Punct început	X / Y	Punct sfârșit	X / Y	Lungime segment (** (m)
1	344.054,243 294.555,238	2	344.053,637 294.547,002	8.258
2	344.053,637 294.547,002	3	344.658,308 294.513,974	605.572
3	344.658,308 294.513,974	4	344.658,81 294.522,216	8.257
4	344.658,81 294.522,216	1	344.054,243 294.555,238	605.468

**\*\* Lungimile segmentelor sunt determinate în planul de proiecție Stereo 70 și sunt rotunjite la 1 milimetru.**

**\*\*\* Distanța dintre puncte este formată din segmente cumulate ce sunt mai mici decât valoarea 1 milimetru.**





**DATE DESPRE IMOBILUL NR. 4718**

Oficiul de Cadastru și Publicitate Imobiliară DOLJ  
Biroul de Cadastru și Publicitate Imobiliară Craiova

**A. Partea I. Descrierea imobilului**

TEREN Extravilan

Adresa: Jud. Dolj, T23,P35

Nr. Crt	Nr cadastral Nr. topografic	Suprafața* (mp)	Observații / Referințe
A1	33471	5.000	Sector cadastral:10 Teren neimprejmit;

**B. Partea II. Proprietari și acte**

Inscrieri privitoare la dreptul de proprietate și alte drepturi reale		Referințe
<b>63462 / 04/06/2015</b>		
Hotarare Judecatoreasca nr. SENTINTA CIVILA NR.370, din 12/02/2014 emis de JUDECATORIA CALAFAT (Dosar nr 3965/201/2013);		
B1	Intabulare, drept de PROPRIETATE, dobandit prin Hotarare Judecatoreasca, cota actuala 1/1, cota initiala 1/1 1) <b>SC EAST WAY SPEDITION SRL</b> , CIF:13176107 <i>OBSERVATII: Ghiciu Tinca</i>	A1
<b>149409 / 27/07/2020</b>		
Act Notarial nr. Contract de Ipoteca 658, din 16/07/2020 emis de Marincas Eugen;		
B2	Se noteaza interdictiile de instrainare , grevare , inchiriere , dezmembrare , comasare , restructurare , amenajare , construire , demolare 1) <b>LIBRA INTERNET BANK SA</b> , CIF:8119644	A1

**C. Partea III. SARCINI**

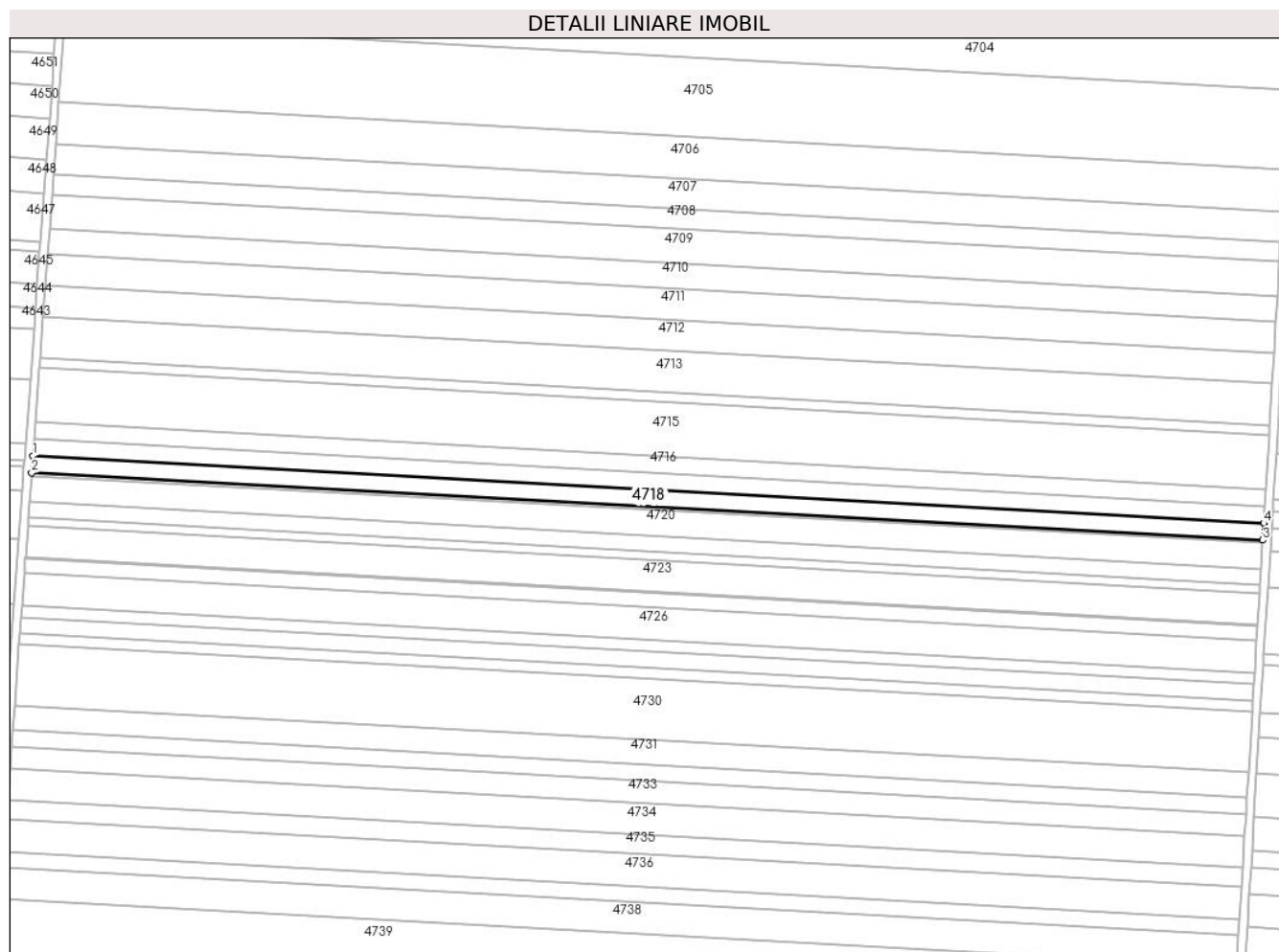
Inscrieri privind dezmembramintele dreptului de proprietate, drepturi reale de garanție și sarcini		Referințe
<b>149409 / 27/07/2020</b>		
Act Notarial nr. Contract de Ipoteca 658, din 16/07/2020 emis de Marincas Eugen;		
C1	Intabulare, drept de IPOTECA, Valoare:7500000 RON,plus celelalte obligatii de plata aferente creditului 1) <b>LIBRA INTERNET BANK SA</b> , CIF:8119644	A1

## Anexa Nr. 1 La Partea I

## Teren

Nr cadastral	Suprafața (mp)*	Observații / Referințe
33471	5.000	

\* Suprafața este determinată în planul de proiecție Stereo 70.



## Date referitoare la teren

Crt	Categorie folosință	Intra vilan	Suprafața (mp)	Tarla	Parcelă	Nr. topo	Observații / Referințe
1	arabil	NU	5.000	23	35	-	

## Lungime Segmente

1) Valorile lungimilor segmentelor sunt obținute din proiecție în plan.

Punct început	X / Y	Punct sfârșit	X / Y	Lungime segment (** (m)
1	344.053,637 294.547,002	2	344.053,031 294.538,767	8.257
2	344.053,031 294.538,767	3	344.657,807 294.505,733	605.678
3	344.657,807 294.505,733	4	344.658,308 294.513,974	8.256
4	344.658,308 294.513,974	1	344.053,637 294.547,002	605.572

\*\* Lungimile segmentelor sunt determinate în planul de proiecție Stereo 70 și sunt rotunjite la 1 milimetru.

**\*\*\* Distanţa dintre puncte este formată din segmente cumulate ce sunt mai mici decât valoarea 1 milimetru.**



**DATE DESPRE IMOBILUL NR. 4719**

Oficiul de Cadastru și Publicitate Imobiliară DOLJ  
Biroul de Cadastru și Publicitate Imobiliară Craiova

**A. Partea I. Descrierea imobilului**

TEREN Extravilan

Adresa: Jud. Dolj, T23,P35

Nr. Crt	Nr cadastral Nr. topografic	Suprafața* (mp)	Observații / Referințe
A1		Din acte: 6.000 Masurata: 939	Sector cadastral:10 Teren neimprejmuit; Diferenta de suprafata se regaseste la ID-ul 4718. Imobilul a fost diminuat cu un procent de 6,10%

**B. Partea II. Proprietari și acte**

Inscrieri privitoare la dreptul de proprietate și alte drepturi reale	Referințe
/	
Act Administrativ nr. TDP1514-48474, din 01/02/1995 emis de CJSAPT DOLJ;	
B1	A1
Intabulare, drept de PROPRIETATE, dobandit prin Reconstituire, cota actuala 1/1, cota initiala 1/1 1) GHICIU G TINCA	

**C. Partea III. SARCINI .**

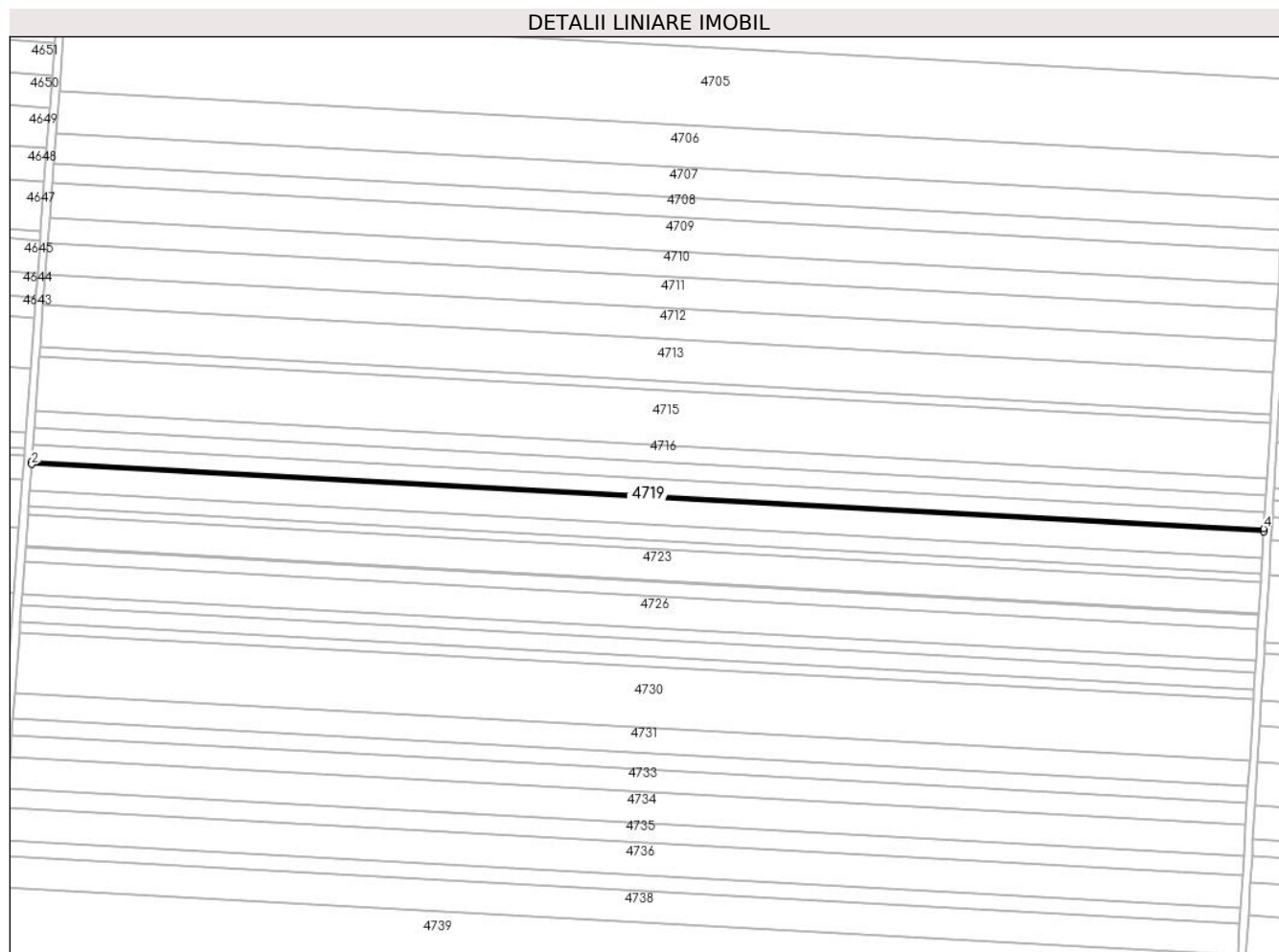
Inscrieri privind dezmembramintele dreptului de proprietate, drepturi reale de garanție și sarcini	Referințe
NU SUNT	

## Anexa Nr. 1 La Partea I

## Teren

Nr cadastral	Suprafața (mp)*	Observații / Referințe
	Din acte: 6.000 Masurata: 939	Diferenta de suprafata se regaseste la ID-ul 4718. Imobilul a fost diminuat cu un procent de 6,10%

\* Suprafața este determinată în planul de proiecție Stereo 70.



## Date referitoare la teren

Crt	Categorie folosință	Intra vilan	Suprafața (mp)	Tarla	Parcelă	Nr. topo	Observații / Referințe
1	arabil	NU	939	23	35	-	

## Lungime Segmente

1) Valorile lungimilor segmentelor sunt obținute din proiecție în plan.

Punct început	X / Y	Punct sfârșit	X / Y	Lungime segment (** (m)
1	344.053,031 294.538,767	2	344.052,917 294.537,22	1.551
2	344.052,917 294.537,22	3	344.657,713 294.504,185	605.698
3	344.657,713 294.504,185	4	344.657,807 294.505,733	1.551
4	344.657,807 294.505,733	1	344.053,031 294.538,767	605.678

**\*\* Lungimile segmentelor sunt determinate în planul de proiecție Stereo 70 și sunt rotunjite la 1 milimetru.**

**\*\*\* Distanța dintre puncte este formată din segmente cumulate ce sunt mai mici decât valoarea 1 milimetru.**





**DATE DESPRE IMOBILUL NR. 4720**

Oficiul de Cadastru și Publicitate Imobiliară DOLJ  
Biroul de Cadastru și Publicitate Imobiliară Craiova

**A. Partea I. Descrierea imobilului**

TEREN Extravilan

Adresa: Jud. Dolj, T23,P36

Nr. Crt	Nr cadastral Nr. topografic	Suprafața* (mp)	Observații / Referințe
A1	34719	Din acte: 8.000 Masurata: 7.695	Sector cadastral:10 Teren neimprejmut;

**B. Partea II. Proprietari și acte**

Inscrieri privitoare la dreptul de proprietate și alte drepturi reale		Referințe
<b>173111 / 14/12/2016</b>		
Hotarare Judecatoreasca nr. SENTINTA CIVILA NR.2326, din 13/12/2007 emis de JUDECATORIA CALAFAT;		
B1	Intabulare, drept de PROPRIETATE, dobandit prin Hotarare Judecatoreasca, cota actuala 1/1, cota initiala 1/1 1) SC EAST WAY SPEDITION SRL, CIF:13176107	A1
<b>150192 / 28/07/2020</b>		
Act Notarial nr. Contract de ipoteca aut. nr. 658, din 16/07/2020 emis de NP Marincas Eugen;		
B2	Se noteaza interdictiile de instrainare, grevare , inchiriere, dezmembrare, comasare, restructurare , amenajare, construire, demolare , in favoarea lui 1) LIBRA INTERNET BANK SA, CIF:8119644	A1

**C. Partea III. SARCINI**


Inscrieri privind dezmembramintele dreptului de proprietate, drepturi reale de garanție și sarcini		Referințe
<b>150192 / 28/07/2020</b>		
Act Notarial nr. Contract de ipoteca aut. nr. 658, din 16/07/2020 emis de NP Marincas Eugen;		
C1	Intabulare, drept de IPOTECA, Valoare:7500000 RONsi celelalte obligatii de plata aferente creditului 1) LIBRA INTERNET BANK SA, CIF:8119644	A1

## Anexa Nr. 1 La Partea I

## Teren

Nr cadastral	Suprafața (mp)*	Observații / Referințe
34719	Din acte: 8.000 Masurata: 7.695	

\* Suprafața este determinată în planul de proiecție Stereo 70.



## Date referitoare la teren

Crt	Categorie folosință	Intravilan	Suprafața (mp)	Tarla	Parcelă	Nr. topo	Observații / Referințe
1	arabil	NU	7.695	23	36	-	

## Lungime Segmente

1) Valorile lungimilor segmentelor sunt obținute din proiecție în plan.

Punct început	X / Y	Punct sfârșit	X / Y	Lungime segment (** (m)
1	344.052,917 294.537,22	2	344.051,984 294.524,549	12.705
2	344.051,984 294.524,549	3	344.656,941 294.491,506	605.859
3	344.656,941 294.491,506	4	344.657,713 294.504,185	12.702
4	344.657,713 294.504,185	1	344.052,917 294.537,22	605.698

**\*\* Lungimile segmentelor sunt determinate în planul de proiecție Stereo 70 și sunt rotunjite la 1 milimetru.**

**\*\*\* Distanța dintre puncte este formată din segmente cumulate ce sunt mai mici decât valoarea 1 milimetru.**



**DATE DESPRE IMOBILUL NR. 4721**

Oficiul de Cadastru și Publicitate Imobiliară DOLJ  
 Biroul de Cadastru și Publicitate Imobiliară Craiova

**A. Partea I. Descrierea imobilului**

TEREN Extravilan

Adresa: Jud. Dolj, T23,P36/1

Nr. Crt	Nr cadastral Nr. topografic	Suprafața* (mp)	Observații / Referințe
A1		Din acte: 5.000 Masurata: 4.695	Sector cadastral:10 Teren neimprejmuit; Imobilul a fost diminuat cu un procent de 6,10%

**B. Partea II. Proprietari și acte**

Inscrieri privitoare la dreptul de proprietate și alte drepturi reale		Referințe
/		
Act Administrativ nr. TDP1421-58136, din 30/01/1995 emis de CJSAPT DOLJ;		
B1	Intabulare, drept de PROPRIETATE, dobandit prin Reconstituire, cota actuala 1/1, cota initiala 1/1 1) RADU GH PARASCHIVA	A1

**C. Partea III. SARCINI .**

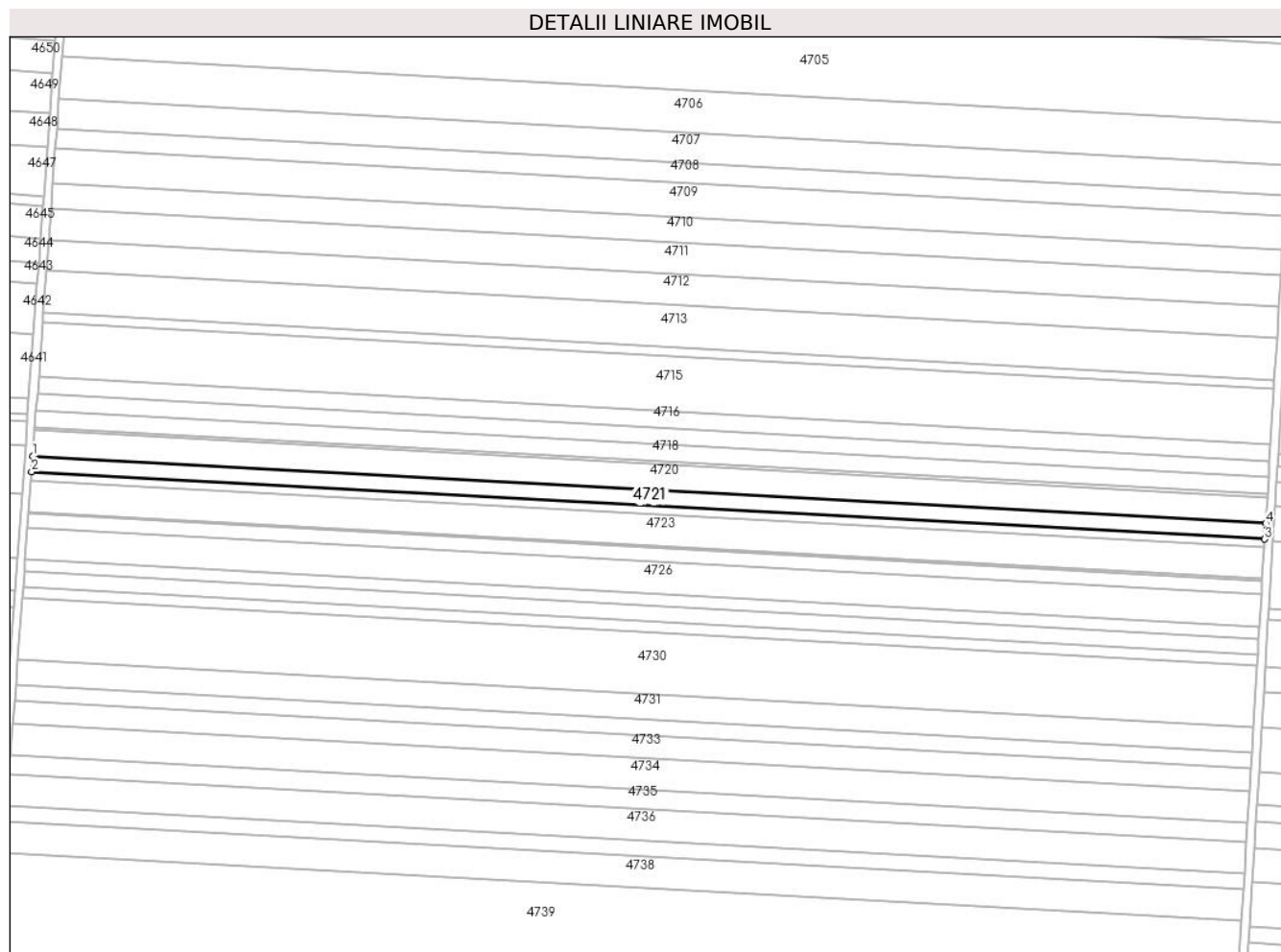
Inscrieri privind dezmembramintele dreptului de proprietate, drepturi reale de garanție și sarcini	Referințe
NU SUNT	

## Anexa Nr. 1 La Partea I

## Teren

Nr cadastral	Suprafața (mp)*	Observații / Referințe
	Din acte: 5.000 Masurata: 4.695	Imobilul a fost diminuat cu un procent de 6,10%

\* Suprafața este determinată în planul de proiecție Stereo 70.



## Date referitoare la teren

Crt	Categorie folosință	Intra vilan	Suprafața (mp)	Tarla	Parcelă	Nr. topo	Observații / Referințe
1	arabil	NU	4.695	23	36/1	-	

## Lungime Segmente

1) Valorile lungimilor segmentelor sunt obținute din proiecție în plan.

Punct început	X / Y	Punct sfârșit	X / Y	Lungime segment (** (m)
1	344.051,984 294.524,549	2	344.051,416 294.516,82	7.75
2	344.051,416 294.516,82	3	344.656,47 294.483,771	605.956
3	344.656,47 294.483,771	4	344.656,941 294.491,506	7.749
4	344.656,941 294.491,506	1	344.051,984 294.524,549	605.859

**\*\* Lungimile segmentelor sunt determinate în planul de proiecție Stereo 70 și sunt rotunjite la 1 milimetru.**

**\*\*\* Distanța dintre puncte este formată din segmente cumulate ce sunt mai mici decât valoarea 1 milimetru.**





**DATE DESPRE IMOBILUL NR. 4722**

Oficiul de Cadastru și Publicitate Imobiliară DOLJ  
Biroul de Cadastru și Publicitate Imobiliară Craiova

**A. Partea I. Descrierea imobilului**

TEREN Extravilan

Adresa: Jud. Dolj, T23,P37

Nr. Crt	Nr cadastral Nr. topografic	Suprafața* (mp)	Observații / Referințe
A1	34370	2.500	Sector cadastral:10 Teren neimprejmuit;

**B. Partea II. Proprietari și acte**

Inscrieri privitoare la dreptul de proprietate și alte drepturi reale	Referințe
<b>78139 / 09/06/2016</b>	
Hotarare Judecatoreasca nr. Sentinta civila nr.2046, din 06/11/2012 emis de Judecatoria Calafat;	
B1	A1
Intabulare, drept de PROPRIETATE, dobandit prin Hotarare Judecatoreasca, cota actuala 1/1, cota initiala 1/1	
1) SGAIBA ION	

**C. Partea III. SARCINI .**


Inscrieri privind dezmembramintele dreptului de proprietate, drepturi reale de garanție și sarcini	Referințe
NU SUNT	

## Anexa Nr. 1 La Partea I

## Teren

Nr cadastral	Suprafața (mp)*	Observații / Referințe
34370	2.500	

\* Suprafața este determinată în planul de proiecție Stereo 70.



## Date referitoare la teren

Crt	Categorie folosință	Intravilan	Suprafața (mp)	Tarla	Parcelă	Nr. topo	Observații / Referințe
1	arabil	NU	2.500	23	37	-	

## Lungime Segmente

1) Valorile lungimilor segmentelor sunt obținute din proiecție în plan.

Punct început	X / Y	Punct sfârșit	X / Y	Lungime segment (** (m)
1	344.051,416 294.516,82	2	344.051,113 294.512,705	4.126
2	344.051,113 294.512,705	3	344.656,22 294.479,653	606.009
3	344.656,22 294.479,653	4	344.656,47 294.483,771	4.126
4	344.656,47 294.483,771	1	344.051,416 294.516,82	605.956

\*\* Lungimile segmentelor sunt determinate în planul de proiecție Stereo 70 și sunt rotunjite la 1 milimetru.

**\*\*\* Distanţa dintre puncte este formată din segmente cumulate ce sunt mai mici decât valoarea 1 milimetru.**



**DATE DESPRE IMOBILUL NR. 4723**

Oficiul de Cadastru și Publicitate Imobiliară DOLJ  
Biroul de Cadastru și Publicitate Imobiliară Craiova

**A. Partea I. Descrierea imobilului**

TEREN Extravilan

Adresa: Jud. Dolj, T23,P38

Nr. Crt	Nr cadastral Nr. topografic	Suprafața* (mp)	Observații / Referințe
A1		Din acte: 10.471 Masurata: 9.390	Sector cadastral:10 Teren neimprejmuit; Diferenta de suprafata se regasese la ID-ul 4724. Imobilul a fost diminuat cu un procent de 6,10%

**B. Partea II. Proprietari și acte**

Inscrieri privitoare la dreptul de proprietate și alte drepturi reale	Referințe
/	
Act Administrativ nr. TDP1852-9682, din 16/02/1995 emis de CJSAPT DOLJ;	
B1	A1
Intabulare, drept de PROPRIETATE, dobandit prin Reconstituire, cota actuala 1/1, cota initiala 1/1	
1) DECA I NICOLAE	
2) MIȚU P NICOLAE	
3) ȚENEA PETRE	

**C. Partea III. SARCINI .**


Inscrieri privind dezmembramintele dreptului de proprietate, drepturi reale de garanție și sarcini	Referințe
NU SUNT	

## Anexa Nr. 1 La Partea I

## Teren

Nr cadastral	Suprafața (mp)*	Observații / Referințe
	Din acte: 10.471 Masurata: 9.390	Diferenta de suprafata se regaseste la ID-ul 4724. Imobilul a fost diminuat cu un procent de 6,10%

\* Suprafața este determinată în planul de proiecție Stereo 70.



## Date referitoare la teren

Crt	Categorie folosință	Intra vilan	Suprafața (mp)	Tarla	Parcelă	Nr. topo	Observații / Referințe
1	arabil	NU	9.390	23	38	-	

## Lungime Segmente

1) Valorile lungimilor segmentelor sunt obținute din proiecție în plan.

Punct început	X / Y	Punct sfârșit	X / Y	Lungime segment (** (m)
1	344.051,113 294.512,705	2	344.049,976 294.497,252	15.495
2	344.049,976 294.497,252	3	344.655,278 294.464,189	606.204
3	344.655,278 294.464,189	4	344.656,22 294.479,653	15.493
4	344.656,22 294.479,653	1	344.051,113 294.512,705	606.009

**\*\* Lungimile segmentelor sunt determinate în planul de proiecție Stereo 70 și sunt rotunjite la 1 milimetru.**

**\*\*\* Distanța dintre puncte este formată din segmente cumulate ce sunt mai mici decât valoarea 1 milimetru.**





**DATE DESPRE IMOBILUL NR. 4724**

Oficiul de Cadastru și Publicitate Imobiliară DOLJ  
Biroul de Cadastru și Publicitate Imobiliară Craiova

**A. Partea I. Descrierea imobilului**

TEREN Extravilan

Adresa: Jud. Dolj, T23,P38

Nr. Crt	Nr cadastral Nr. topografic	Suprafața* (mp)	Observații / Referințe
A1	34724	471	Sector cadastral:10 Teren neimpregmuit;

**B. Partea II. Proprietari și acte**

Inscrieri privitoare la dreptul de proprietate și alte drepturi reale		Referințe
<b>173059 / 14/12/2016</b>		
Hotarare Judecatoreasca nr. Sentinta civila nr. 2105, din 03/11/2011 emis de Judecatoria Calafat in Dosar nr. 3370/201/2011;		
B1	Intabulare, drept de PROPRIETATE, dobandit prin Hotarare Judecatoreasca, cota actuala 1/1, cota initiala 1/1 1) SC EAST WAY SPEDITION SRL, CIF:13176107	A1
<b>150245 / 28/07/2020</b>		
Act Notarial nr. 658, din 16/07/2020 emis de Marincas Eugen;		
B2	se noteaza interdictiile de instrainare, grevare, inchiriere, dezmembrare, comasare, restructurare, amenajare, construire, demolare 1) LIBRA INTERNET BANK SA, CIF:8119644	A1

**C. Partea III. SARCINI**


Inscrieri privind dezmembramintele dreptului de proprietate, drepturi reale de garanție și sarcini		Referințe
<b>150245 / 28/07/2020</b>		
Act Notarial nr. 658, din 16/07/2020 emis de Marincas Eugen;		
C1	Intabulare, drept de IPOTECA, Valoare:7500000 LEI si celelalte obligatii de plata aferente creditului 1) LIBRA INTERNET BANK SA, CIF:8119644	A1

## Anexa Nr. 1 La Partea I

## Teren

Nr cadastral	Suprafața (mp)*	Observații / Referințe
34724	471	

\* Suprafața este determinată în planul de proiecție Stereo 70.



## Date referitoare la teren

Crt	Categorie folosință	Intra vilan	Suprafața (mp)	Tarla	Parcelă	Nr. topo	Observații / Referințe
1	arabil	NU	471	23	38	-	

## Lungime Segmente

1) Valorile lungimilor segmentelor sunt obținute din proiecție în plan.

Punct început	X / Y	Punct sfârșit	X / Y	Lungime segment (** (m)
1	344.049,976 294.497,252	2	344.049,918 294.496,477	0.777
2	344.049,918 294.496,477	3	344.655,231 294.463,414	606.215
3	344.655,231 294.463,414	4	344.655,278 294.464,189	0.776
4	344.655,278 294.464,189	1	344.049,976 294.497,252	606.204

\*\* Lungimile segmentelor sunt determinate în planul de proiecție Stereo 70 și sunt rotunjite la 1 milimetru.

**\*\*\* Distanţa dintre puncte este formată din segmente cumulate ce sunt mai mici decât valoarea 1 milimetru.**



**DATE DESPRE IMOBILUL NR. 4725**

Oficiul de Cadastru și Publicitate Imobiliară DOLJ  
Biroul de Cadastru și Publicitate Imobiliară Craiova

**A. Partea I. Descrierea imobilului**

TEREN Extravilan

Adresa: Jud. Dolj, T23,P39

Nr. Crt	Nr cadastral Nr. topografic	Suprafața* (mp)	Observații / Referințe
A1		Din acte: 4.500 Masurata: 4.226	Sector cadastral:10 Teren neimprejmuit; Imobilul a fost diminuat cu un procent de 6,10%

**B. Partea II. Proprietari și acte**

Inscrieri privitoare la dreptul de proprietate și alte drepturi reale		Referințe
/		
Act Administrativ nr. TDP2695-48330, din 03/09/1998 emis de CJSAPT DOLJ;		
B1	Intabulare, drept de PROPRIETATE, dobandit prin Reconstituire, cota actuala 1/1, cota initiala 1/1 1) CHILOM D AURELIA 2) LUPU D ION 3) RĂDUȚ ST GHEORGHE 4) LUPU D DIONISIE	A1

**C. Partea III. SARCINI .**


Inscrieri privind dezmembramintele dreptului de proprietate, drepturi reale de garanție și sarcini	Referințe
NU SUNT	

## Anexa Nr. 1 La Partea I

## Teren

Nr cadastral	Suprafața (mp)*	Observații / Referințe
	Din acte: 4.500 Masurata: 4.226	Imobilul a fost diminuat cu un procent de 6,10%

\* Suprafața este determinată în planul de proiecție Stereo 70.



## Date referitoare la teren

Crt	Categorie folosință	Intra vilan	Suprafața (mp)	Tarla	Parcelă	Nr. topo	Observații / Referințe
1	arabil	NU	4.226	23	39	-	

## Lungime Segmente

1) Valorile lungimilor segmentelor sunt obținute din proiecție în plan.

Punct început	X / Y	Punct sfârșit	X / Y	Lungime segment (** (m)
1	344.049,918 294.496,477	2	344.049,407 294.489,524	6.972
2	344.049,407 294.489,524	3	344.654,808 294.456,457	606.303
3	344.654,808 294.456,457	4	344.655,231 294.463,414	6.97
4	344.655,231 294.463,414	1	344.049,918 294.496,477	606.215

**\*\* Lungimile segmentelor sunt determinate în planul de proiecție Stereo 70 și sunt rotunjite la 1 milimetru.**

**\*\*\* Distanța dintre puncte este formată din segmente cumulate ce sunt mai mici decât valoarea 1 milimetru.**





**DATE DESPRE IMOBILUL NR. 4726**

Oficiul de Cadastru și Publicitate Imobiliară DOLJ  
Biroul de Cadastru și Publicitate Imobiliară Craiova

**A. Partea I. Descrierea imobilului**

TEREN Extravilan

Adresa: Jud. Dolj, T23,P40

Nr. Crt	Nr cadastral Nr. topografic	Suprafața* (mp)	Observații / Referințe
A1	33190	Din acte: 10.000 Masurata: 9.619	Sector cadastral:10 Teren neimprejmut;

**B. Partea II. Proprietari și acte**

Inscrieri privitoare la dreptul de proprietate și alte drepturi reale		Referințe
<b>18892 / 23/02/2015</b>		
Hotarare Judecatoreasca nr. SENTINTA CIVILA NR.2265, din 29/11/2012 emis de JUDECATORIA CALAFAT;		
B1	Intabulare, drept de PROPRIETATE, dobandit prin Hotarare Judecatoreasca, cota actuala 1/1, cota initiala 1/1 1) SC EAST WAY SPEDITION SRL, CIF:999999999999	A1
<b>150743 / 28/07/2020</b>		
Act Notarial nr. Contract de ipoteca imobiliara aut. 658, din 16/07/2020 emis de Marincas Eugen;		
B2	se noteaza interdictiile de instrainare, grevare, inchiriere, dezmembrare, comasare, restructurare, amenajare, construire si demolare 1) LIBRA INTERNET BANK SA, CIF:8119644	A1

**C. Partea III. SARCINI**


Inscrieri privind dezmembramintele dreptului de proprietate, drepturi reale de garanție și sarcini		Referințe
<b>150743 / 28/07/2020</b>		
Act Notarial nr. Contract de ipoteca imobiliara aut. 658, din 16/07/2020 emis de Marincas Eugen;		
C1	Intabulare, drept de IPOTECA, Valoare:7500000 RON+ celelalte obligatii de plata aferente creditului 1) LIBRA INTERNET BANK SA, CIF:8119644	A1

## Anexa Nr. 1 La Partea I

## Teren

Nr cadastral	Suprafața (mp)*	Observații / Referințe
33190	Din acte: 10.000 Masurata: 9.619	

\* Suprafața este determinată în planul de proiecție Stereo 70.



## Date referitoare la teren

Crt	Categorie folosință	Intravilan	Suprafața (mp)	Tarla	Parcelă	Nr. topo	Observații / Referințe
1	arabil	NU	9.619	23	40	-	

## Lungime Segmente

1) Valorile lungimilor segmentelor sunt obținute din proiecție în plan.

Punct început	X / Y	Punct sfârșit	X / Y	Lungime segment (** (m)
1	344.049,407 294.489,524	2	344.048,242 294.473,702	15.865
2	344.048,242 294.473,702	3	344.653,844 294.440,623	606.505
3	344.653,844 294.440,623	4	344.654,808 294.456,457	15.863
4	344.654,808 294.456,457	1	344.049,407 294.489,524	606.303

**\*\* Lungimile segmentelor sunt determinate în planul de proiecție Stereo 70 și sunt rotunjite la 1 milimetru.**

**\*\*\* Distanța dintre puncte este formată din segmente cumulate ce sunt mai mici decât valoarea 1 milimetru.**



**DATE DESPRE IMOBILUL NR. 4727**

Oficiul de Cadastru și Publicitate Imobiliară DOLJ  
Biroul de Cadastru și Publicitate Imobiliară Craiova

**A. Partea I. Descrierea imobilului**

TEREN Extravilan

Adresa: Jud. Dolj, T23,P41

Nr. Crt	Nr cadastral Nr. topografic	Suprafața* (mp)	Observații / Referințe
A1	38245	Din acte: 3.646 Masurata: 3.507	Sector cadastral:10 Teren neimprejmuit;

**B. Partea II. Proprietari și acte**

Inscrieri privitoare la dreptul de proprietate și alte drepturi reale		Referințe
<b>197733 / 02/10/2020</b>		
Act Administrativ nr. Titlu de proprietate Nr.762-59060, din 03/02/1994 emis de COMISIA JUDETEANA Dolj;		
B1	Intabulare, drept de PROPRIETATE, dobandit prin Constituire, cota actuala 1/1, cota initiala 1/1 1) CHIORALIA PARASCHIVA	A1

**C. Partea III. SARCINI .**


Inscrieri privind dezmembramintele dreptului de proprietate, drepturi reale de garanție și sarcini	Referințe
NU SUNT	

## Anexa Nr. 1 La Partea I

## Teren

Nr cadastral	Suprafața (mp)*	Observații / Referințe
38245	Din acte: 3.646 Masurata: 3.507	

\* Suprafața este determinată în planul de proiecție Stereo 70.



## Date referitoare la teren

Crt	Categorie folosință	Intra vilan	Suprafața (mp)	Tarla	Parcelă	Nr. topo	Observații / Referințe
1	arabil	NU	3.507	23	41	-	

## Lungime Segmente

1) Valorile lungimilor segmentelor sunt obținute din proiecție în plan.

Punct început	X / Y	Punct sfârșit	X / Y	Lungime segment (** (m)
1	344.048,242 294.473,702	2	344.047,818 294.467,935	5.783
2	344.047,818 294.467,935	3	344.653,493 294.434,852	606.578
3	344.653,493 294.434,852	4	344.653,844 294.440,623	5.782
4	344.653,844 294.440,623	1	344.048,242 294.473,702	606.505

**\*\* Lungimile segmentelor sunt determinate în planul de proiecție Stereo 70 și sunt rotunjite la 1 milimetru.**

**\*\*\* Distanța dintre puncte este formată din segmente cumulate ce sunt mai mici decât valoarea 1 milimetru.**





**DATE DESPRE IMOBILUL NR. 4728**

Oficiul de Cadastru și Publicitate Imobiliară DOLJ  
Biroul de Cadastru și Publicitate Imobiliară Craiova

**A. Partea I. Descrierea imobilului**

TEREN Extravilan

Adresa: Jud. Dolj, T23,P42

Nr. Crt	Nr cadastral Nr. topografic	Suprafața* (mp)	Observații / Referințe
A1	38241	Din acte: 5.000 Masurata: 4.810	Sector cadastral:10 Teren neimprejmuit;

**B. Partea II. Proprietari și acte**

Inscrieri privitoare la dreptul de proprietate și alte drepturi reale		Referințe
<b>21926 / 08/02/2022</b>		
Act Administrativ nr. cvc aut. nr. 91, din 07/02/2022 emis de NP Papa Eugenia (extras);		
B1	Intabulare, drept de PROPRIETATE, dobandit prin Conventie, cota actuala 1/1, cota initiala 1/1 1) AGRICOLA EAST WAY DISTRIBUTION SRL, CIF:30699963	A1

**C. Partea III. SARCINI .**

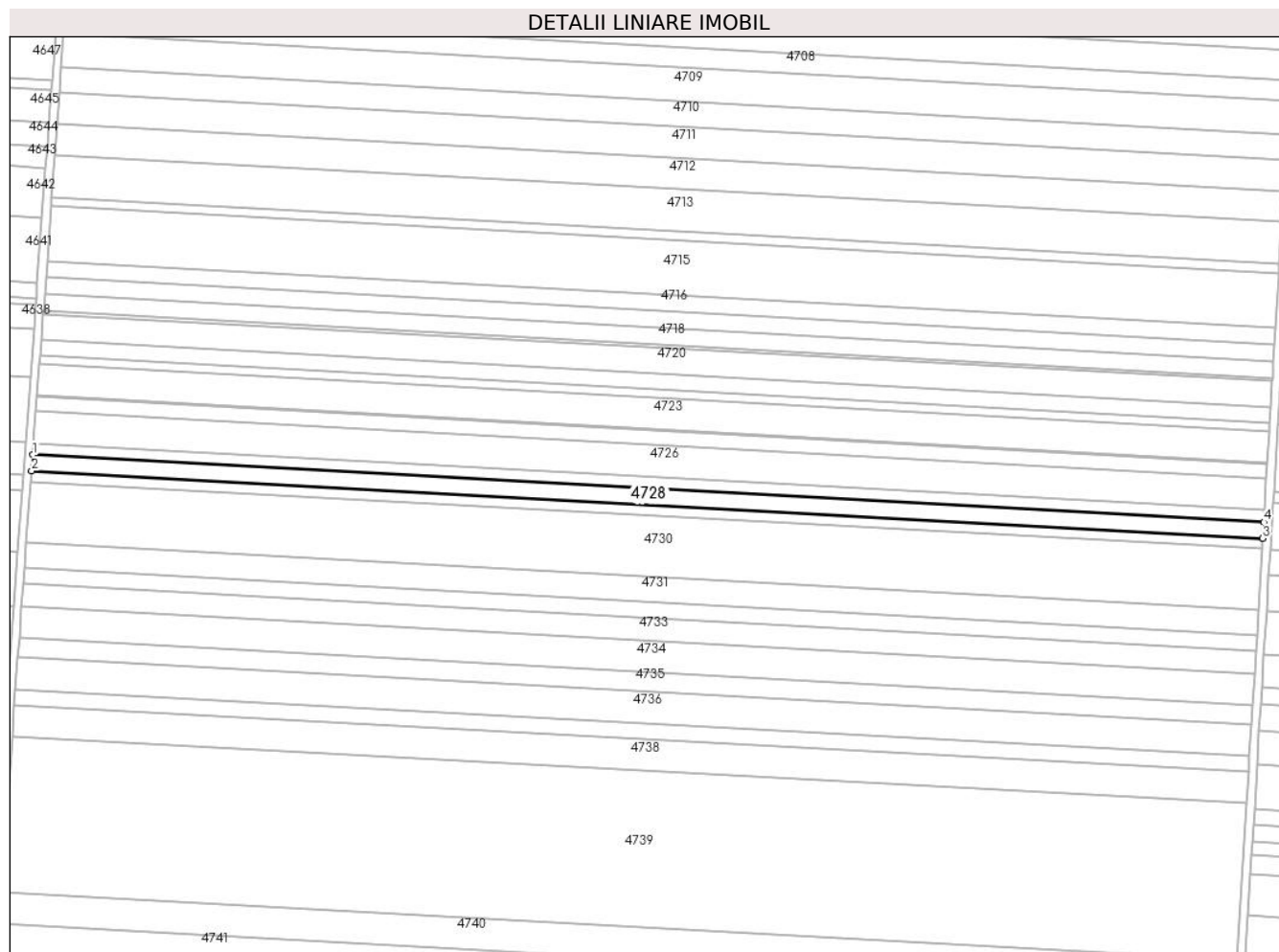
Inscrieri privind dezmembramintele dreptului de proprietate, drepturi reale de garanție și sarcini	Referințe
NU SUNT	

## Anexa Nr. 1 La Partea I

## Teren

Nr cadastral	Suprafața (mp)*	Observații / Referințe
38241	Din acte: 5.000 Masurata: 4.810	

\* Suprafața este determinată în planul de proiecție Stereo 70.



## Date referitoare la teren

Crt	Categorie folosință	Intra vilan	Suprafața (mp)	Tarla	Parcelă	Nr. topo	Observații / Referințe
1	arabil	NU	4.810	23	42	-	

## Lungime Segmente

1) Valorile lungimilor segmentelor sunt obținute din proiecție în plan.

Punct început	X / Y	Punct sfârșit	X / Y	Lungime segment (** (m)
1	344.047,818 294.467,935	2	344.047,236 294.460,026	7.93
2	344.047,236 294.460,026	3	344.653,011 294.426,937	606.678
3	344.653,011 294.426,937	4	344.653,493 294.434,852	7.93
4	344.653,493 294.434,852	1	344.047,818 294.467,935	606.578

**\*\* Lungimile segmentelor sunt determinate în planul de proiecție Stereo 70 și sunt rotunjite la 1 milimetru.**

**\*\*\* Distanța dintre puncte este formată din segmente cumulate ce sunt mai mici decât valoarea 1 milimetru.**



**DATE DESPRE IMOBILUL NR. 4729**

Oficiul de Cadastru și Publicitate Imobiliară DOLJ  
Biroul de Cadastru și Publicitate Imobiliară Craiova

**A. Partea I. Descrierea imobilului**

TEREN Extravilan

Adresa: Jud. Dolj, T23,P43

Nr. Crt	Nr cadastral Nr. topografic	Suprafața* (mp)	Observații / Referințe
A1		Din acte: 3.362 Masurata: 3.157	Sector cadastral:10 Teren neimprejmuit; Imobilul a fost diminuat cu un procent de 6,10%

**B. Partea II. Proprietari și acte**

Inscrieri privitoare la dreptul de proprietate și alte drepturi reale		Referințe
/		
Act Administrativ nr. TDP1196-59371, din 25/10/1994 emis de CJSAPT DOLJ;		
B1	Intabulare, drept de PROPRIETATE, dobandit prin Constituire, cota actuala 1/1, cota initiala 1/1 1) RĂDUCANU I MIRCEA	A1

**C. Partea III. SARCINI .**

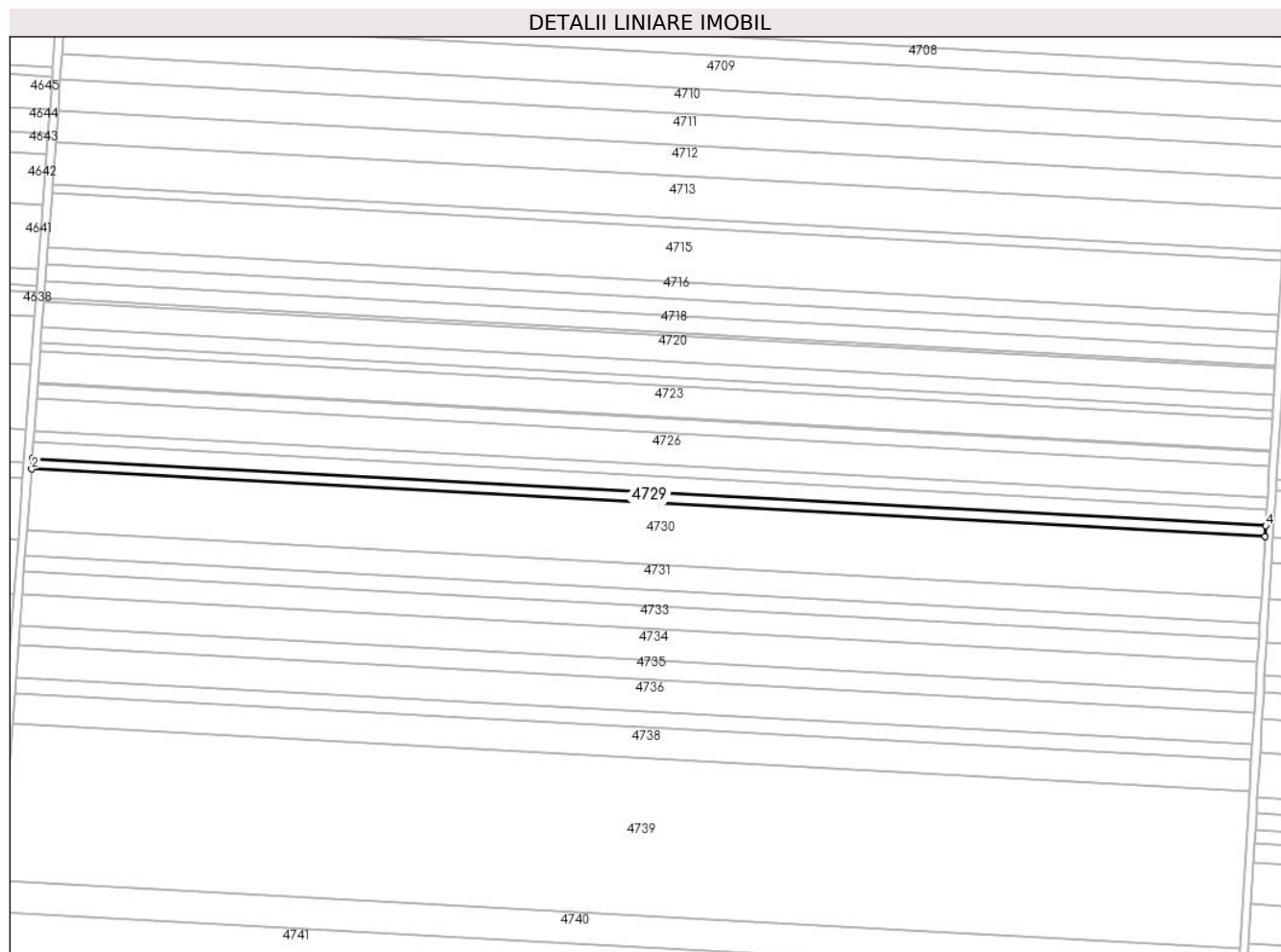
Inscrieri privind dezmembramintele dreptului de proprietate, drepturi reale de garanție și sarcini	Referințe
NU SUNT	

## Anexa Nr. 1 La Partea I

## Teren

Nr cadastral	Suprafața (mp)*	Observații / Referințe
	Din acte: 3.362 Masurata: 3.157	Imobilul a fost diminuat cu un procent de 6,10%

\* Suprafața este determinată în planul de proiecție Stereo 70.



## Date referitoare la teren

Crt	Categorie folosință	Intravilan	Suprafața (mp)	Tarla	Parcelă	Nr. topo	Observații / Referințe
1	arabil	NU	3.157	23	43	-	

## Lungime Segmente

1) Valorile lungimilor segmentelor sunt obținute din proiecție în plan.

Punct început	X / Y	Punct sfârșit	X / Y	Lungime segment (** (m)
1	344.047,236 294.460,026	2	344.046,854 294.454,835	5.205
2	344.046,854 294.454,835	3	344.652,695 294.421,743	606.744
3	344.652,695 294.421,743	4	344.653,011 294.426,937	5.204
4	344.653,011 294.426,937	1	344.047,236 294.460,026	606.678

**\*\* Lungimile segmentelor sunt determinate în planul de proiecție Stereo 70 și sunt rotunjite la 1 milimetru.**

**\*\*\* Distanța dintre puncte este formată din segmente cumulate ce sunt mai mici decât valoarea 1 milimetru.**





**DATE DESPRE IMOBILUL NR. 4730**

Oficiul de Cadastru și Publicitate Imobiliară DOLJ  
Biroul de Cadastru și Publicitate Imobiliară Craiova

**A. Partea I. Descrierea imobilului**

TEREN Extravilan

Adresa: Jud. Dolj, T23,P45

Nr. Crt	Nr cadastral Nr. topografic	Suprafața* (mp)	Observații / Referințe
A1		Din acte: 19.540 Masurata: 18.348	Sector cadastral:10 Teren neimprejmuit; Imobilul a fost diminuat cu un procent de 6,10%

**B. Partea II. Proprietari și acte**

Inscrieri privitoare la dreptul de proprietate și alte drepturi reale		Referințe
/		
Act Notarial nr. Act de partaj voluntar1477, din 10/09/2021 emis de BNP Stoenescu Florea;		
B1	Intabulare, drept de PROPRIETATE, dobandit prin lesire Din Indiviziune, cota actuala 1/1, cota initiala 1/1 1) FOCULESCU MEMONA	A1

**C. Partea III. SARCINI .**


Inscrieri privind dezmembramintele dreptului de proprietate, drepturi reale de garanție și sarcini	Referințe
NU SUNT	

## Anexa Nr. 1 La Partea I

## Teren

Nr cadastral	Suprafața (mp)*	Observații / Referințe
	Din acte: 19.540 Masurata: 18.348	Imobilul a fost diminuat cu un procent de 6,10%

\* Suprafața este determinată în planul de proiecție Stereo 70.



## Date referitoare la teren

Crt	Categorie folosință	Intra vilan	Suprafața (mp)	Tarla	Parcelă	Nr. topo	Observații / Referințe
1	arabil	NU	18.348	23	45	-	

## Lungime Segmente

1) Valorile lungimilor segmentelor sunt obținute din proiecție în plan.

Punct început	X / Y	Punct sfârșit	X / Y	Lungime segment (** (m)
1	344.046,854 294.454,835	2	344.044,635 294.424,681	30.236
2	344.044,635 294.424,681	3	344.650,858 294.391,568	607.127
3	344.650,858 294.391,568	4	344.652,695 294.421,743	30.231
4	344.652,695 294.421,743	1	344.046,854 294.454,835	606.744

**\*\* Lungimile segmentelor sunt determinate în planul de proiecție Stereo 70 și sunt rotunjite la 1 milimetru.**

**\*\*\* Distanța dintre puncte este formată din segmente cumulate ce sunt mai mici decât valoarea 1 milimetru.**



**DATE DESPRE IMOBILUL NR. 4731**

Oficiul de Cadastru și Publicitate Imobiliară DOLJ  
Biroul de Cadastru și Publicitate Imobiliară Craiova

**A. Partea I. Descrierea imobilului**

TEREN Extravilan

Adresa: Jud. Dolj, T23,P46

Nr. Crt	Nr cadastral Nr. topografic	Suprafața* (mp)	Observații / Referințe
A1		Din acte: 8.000 Masurata: 7.512	Sector cadastral:10 Teren neimprejmuit; Imobilul a fost diminuat cu un procent de 6,10%

**B. Partea II. Proprietari și acte**

Inscrieri privitoare la dreptul de proprietate și alte drepturi reale		Referințe
/		
Act Administrativ nr. TDP567-58805, din 02/12/1993 emis de CJS DAPT DOLJ;		
B1	Intabulare, drept de PROPRIETATE, dobandit prin Reconstituire, cota actuala 1/1, cota initiala 1/1 1) PORUMBELU P ELENA	A1

**C. Partea III. SARCINI .**


Inscrieri privind dezmembramintele dreptului de proprietate, drepturi reale de garanție și sarcini	Referințe
NU SUNT	

## Anexa Nr. 1 La Partea I

## Teren

Nr cadastral	Suprafața (mp)*	Observații / Referințe
	Din acte: 8.000 Masurata: 7.512	Imobilul a fost diminuat cu un procent de 6,10%

\* Suprafața este determinată în planul de proiecție Stereo 70.



## Date referitoare la teren

Crt	Categorie folosință	Intra vilan	Suprafața (mp)	Tarla	Parcelă	Nr. topo	Observații / Referințe
1	arabil	NU	7.512	23	46	-	

## Lungime Segmente

1) Valorile lungimilor segmentelor sunt obținute din proiecție în plan.

Punct început	X / Y	Punct sfârșit	X / Y	Lungime segment (** (m)
1	344.044,635 294.424,681	2	344.043,726 294.412,34	12.374
2	344.043,726 294.412,34	3	344.650,106 294.379,219	607.284
3	344.650,106 294.379,219	4	344.650,858 294.391,568	12.372
4	344.650,858 294.391,568	1	344.044,635 294.424,681	607.127

**\*\* Lungimile segmentelor sunt determinate în planul de proiecție Stereo 70 și sunt rotunjite la 1 milimetru.**

**\*\*\* Distanța dintre puncte este formată din segmente cumulate ce sunt mai mici decât valoarea 1 milimetru.**





**DATE DESPRE IMOBILUL NR. 4732**

Oficiul de Cadastru și Publicitate Imobiliară DOLJ  
Biroul de Cadastru și Publicitate Imobiliară Craiova

**A. Partea I. Descrierea imobilului**

TEREN Extravilan

Adresa: Jud. Dolj, T23,P47

Nr. Crt	Nr cadastral Nr. topografic	Suprafața* (mp)	Observații / Referințe
A1	34455	Din acte: 5.000 Masurata: 4.812	Sector cadastral:10 Teren neimpregmuit;

**B. Partea II. Proprietari și acte**

Inscrieri privitoare la dreptul de proprietate și alte drepturi reale		Referințe
<b>91617 / 11/07/2016</b>		
Hotarare Judecatoreasca nr. 2492, Dosar nr. 3242/201/2011, din 30/11/2011 emis de JUDECATORIA CALAFAT (act administrativ nr Adeverinta nr. 8124 din 07.07.2016, emis de Primaria Comunei Cetate);		
B1	Intabulare, drept de PROPRIETATE, dobandit prin Hotarare Judecatoreasca, cota actuala 1/1, cota initiala 1/1 1) SC EAST WAY SPEDITION SRL, CIF:13176107	A1
<b>149674 / 27/07/2020</b>		
Act Notarial nr. C ip aut 658, din 16/07/2020 emis de Marincas Eugen;		
B2	Se noteaza interdictiile de instrainare, grevare, inchiriere, dezmembrare, comasare, construire, demolare, amenajare, restructurare 1) LIBRA INTERNET BANK SA, CIF:8119644	A1

**C. Partea III. SARCINI**


Inscrieri privind dezmembramintele dreptului de proprietate, drepturi reale de garanție și sarcini		Referințe
<b>149674 / 27/07/2020</b>		
Act Notarial nr. C ip aut 658, din 16/07/2020 emis de Marincas Eugen;		
C1	Intabulare, drept de IPOTECA, Valoare:7500000 RONsi celelalte obligatii de plata aferente creditului 1) LIBRA INTERNET BANK SA, CIF:8119644	A1

## Anexa Nr. 1 La Partea I

## Teren

Nr cadastral	Suprafața (mp)*	Observații / Referințe
34455	Din acte: 5.000 Masurata: 4.812	

\* Suprafața este determinată în planul de proiecție Stereo 70.



## Date referitoare la teren

Crt	Categorie folosință	Intra vilan	Suprafața (mp)	Tarla	Parcelă	Nr. topo	Observații / Referințe
1	arabil	NU	4.812	23	47	-	

## Lungime Segmente

1) Valorile lungimilor segmentelor sunt obținute din proiecție în plan.

Punct început	X / Y	Punct sfârșit	X / Y	Lungime segment (** (m)
1	344.043,726 294.412,34	2	344.043,145 294.404,437	7.924
2	344.043,145 294.404,437	3	344.267,314 294.392,192	224.503
3	344.267,314 294.392,192	4	344.649,625 294.371,311	382.881
4	344.649,625 294.371,311	5	344.650,106 294.379,219	7.923
5	344.650,106 294.379,219	1	344.043,726 294.412,34	607.284

**\*\* Lungimile segmentelor sunt determinate în planul de proiecție Stereo 70 și sunt rotunjite la 1 milimetru.**

**\*\*\* Distanța dintre puncte este formată din segmente cumulate ce sunt mai mici decât valoarea 1 milimetru.**



**DATE DESPRE IMOBILUL NR. 4733**

Oficiul de Cadastru și Publicitate Imobiliară DOLJ  
Biroul de Cadastru și Publicitate Imobiliară Craiova

**A. Partea I. Descrierea imobilului**

TEREN Extravilan

Adresa: Jud. Dolj, T23,P48

Nr. Crt	Nr cadastral Nr. topografic	Suprafața* (mp)	Observații / Referințe
A1		Din acte: 7.189 Masurata: 6.750	Sector cadastral:10 Teren neimprejmuit; Imobilul a fost diminuat cu un procent de 6,10%

**B. Partea II. Proprietari și acte**

Inscrieri privitoare la dreptul de proprietate și alte drepturi reale		Referințe
/		
Act Administrativ nr. TDP1934-15085, din 10/03/1995 emis de CJSAPT DOLJ;		
B1	Intabulare, drept de PROPRIETATE, dobandit prin Reconstituire, cota actuala 1/1, cota initiala 1/1 1) DELIU I VASILE	A1

**C. Partea III. SARCINI .**


Inscrieri privind dezmembramintele dreptului de proprietate, drepturi reale de garanție și sarcini	Referințe
NU SUNT	

## Anexa Nr. 1 La Partea I

## Teren

Nr cadastral	Suprafața (mp)*	Observații / Referințe
	Din acte: 7.189 Masurata: 6.750	Imobilul a fost diminuat cu un procent de 6,10%

\* Suprafața este determinată în planul de proiecție Stereo 70.



## Date referitoare la teren

Crt	Categorie folosință	Intra vilan	Suprafața (mp)	Tarla	Parcelă	Nr. topo	Observații / Referințe
1	arabil	NU	6.750	23	48	-	

## Lungime Segmente

1) Valorile lungimilor segmentelor sunt obținute din proiecție în plan.

Punct început	X / Y	Punct sfârșit	X / Y	Lungime segment (** (m)
1	344.043,145 294.404,437	2	344.042,329 294.393,352	11.115
2	344.042,329 294.393,352	3	344.648,95 294.360,218	607.525
3	344.648,95 294.360,218	4	344.649,625 294.371,311	11.114
4	344.649,625 294.371,311	5	344.267,314 294.392,192	382.881
5	344.267,314 294.392,192	1	344.043,145 294.404,437	224.503

**\*\* Lungimile segmentelor sunt determinate în planul de proiecție Stereo 70 și sunt rotunjite la 1 milimetru.**

**\*\*\* Distanța dintre puncte este formată din segmente cumulate ce sunt mai mici decât valoarea 1 milimetru.**





**DATE DESPRE IMOBILUL NR. 4734**

Oficiul de Cadastru și Publicitate Imobiliară DOLJ  
Biroul de Cadastru și Publicitate Imobiliară Craiova

**A. Partea I. Descrierea imobilului**

TEREN Extravilan

Adresa: Jud. Dolj, T23,P49

Nr. Crt	Nr cadastral Nr. topografic	Suprafața* (mp)	Observații / Referințe
A1		Din acte: 10.000 Masurata: 9.390	Sector cadastral:10 Teren neimprejmuit; Imobilul a fost diminuat cu un procent de 6,10%

**B. Partea II. Proprietari și acte**

Inscrieri privitoare la dreptul de proprietate și alte drepturi reale		Referințe
/		
Act Administrativ nr. TDP3101, din 22/09/2004 emis de CJSDAPT DOLJ;		
B1	Intabulare, drept de PROPRIETATE, dobandit prin Reconstituire, cota actuala 1/1, cota initiala 1/1 1) OSOF S FLORICA	A1

**C. Partea III. SARCINI .**


Inscrieri privind dezmembramintele dreptului de proprietate, drepturi reale de garanție și sarcini	Referințe
NU SUNT	

## Anexa Nr. 1 La Partea I

## Teren

Nr cadastral	Suprafața (mp)*	Observații / Referințe
	Din acte: 10.000 Masurata: 9.390	Imobilul a fost diminuat cu un procent de 6,10%

\* Suprafața este determinată în planul de proiecție Stereo 70.



## Date referitoare la teren

Crt	Categorie folosință	Intravilan	Suprafața (mp)	Tarla	Parcelă	Nr. topo	Observații / Referințe
1	arabil	NU	9.390	23	49	-	

## Lungime Segmente

1) Valorile lungimilor segmentelor sunt obținute din proiecție în plan.

Punct început	X / Y	Punct sfârșit	X / Y	Lungime segment (** (m)
1	344.042,329 294.393,352	2	344.041,195 294.377,938	15.456
2	344.041,195 294.377,938	3	344.648,011 294.344,793	607.721
3	344.648,011 294.344,793	4	344.648,95 294.360,218	15.454
4	344.648,95 294.360,218	1	344.042,329 294.393,352	607.525

**\*\* Lungimile segmentelor sunt determinate în planul de proiecție Stereo 70 și sunt rotunjite la 1 milimetru.**

**\*\*\* Distanța dintre puncte este formată din segmente cumulate ce sunt mai mici decât valoarea 1 milimetru.**



**DATE DESPRE IMOBILUL NR. 4735**

Oficiul de Cadastru și Publicitate Imobiliară DOLJ  
Biroul de Cadastru și Publicitate Imobiliară Craiova

**A. Partea I. Descrierea imobilului**

TEREN Extravilan

Adresa: Jud. Dolj, T23,P50

Nr. Crt	Nr cadastral Nr. topografic	Suprafața* (mp)	Observații / Referințe
A1	34454	Din acte: 6.000 Masurata: 5.770	Sector cadastral:10 Teren neimprejmuit;

**B. Partea II. Proprietari și acte**

Inscrieri privitoare la dreptul de proprietate și alte drepturi reale		Referințe
<b>91607 / 11/07/2016</b>		
Hotarare Judecatoreasca nr. SENTINTA CIVILA NR. 2245, DOSAR NR. 3190/201/2011, din 14/11/2011 emis de JUDECATORIA CALAFAT;		
B1	Intabulare, drept de PROPRIETATE, dobandit prin Hotarare Judecatoreasca, cota actuala 1/1, cota initiala 1/1 1) <b>EAST WAY SPEDITION SRL</b> , CIF:13176107	A1
<b>150191 / 28/07/2020</b>		
Act Notarial nr. Contract de ipoteca 658, din 16/07/2020 emis de Marincas Eugen;		
B2	se noteaza interdictiile de instrainare, grevare cu sarcini, inchiriere, dezmembrare, alipire, construire, demolare, restructurare si amenajare 1) <b>LIBRA INTERNET BANK SA</b> , CIF:8119644	A1

**C. Partea III. SARCINI**


Inscrieri privind dezmembramintele dreptului de proprietate, drepturi reale de garanție și sarcini		Referințe
<b>150191 / 28/07/2020</b>		
Act Notarial nr. Contract de ipoteca 658, din 16/07/2020 emis de Marincas Eugen;		
C1	Intabulare, drept de IPOTECA, Valoare:7500000 RONPlus celelalte obligatii de plata aferente creditului 1) <b>LIBRA INTERNET BANK SA</b> , CIF:8119644	A1

## Anexa Nr. 1 La Partea I

## Teren

Nr cadastral	Suprafaţa (mp)*	Observații / Referințe
34454	Din acte: 6.000 Masurata: 5.770	

\* Suprafața este determinată în planul de proiecție Stereo 70.



## Date referitoare la teren

Crt	Categorie folosință	Intra vilan	Suprafața (mp)	Tarla	Parcelă	Nr. topo	Observații / Referințe
1	arabil	NU	5.770	23	50	-	

## Lungime Segmente

1) Valorile lungimilor segmentelor sunt obținute din proiecție în plan.

Punct început	X / Y	Punct sfârșit	X / Y	Lungime segment (** (m)
1	344.041,195 294.377,938	2	344.040,498 294.368,468	9.496
2	344.040,498 294.368,468	3	344.647,434 294.335,316	607.841
3	344.647,434 294.335,316	4	344.648,011 294.344,793	9.495
4	344.648,011 294.344,793	1	344.041,195 294.377,938	607.721

**\*\* Lungimile segmentelor sunt determinate în planul de proiecție Stereo 70 și sunt rotunjite la 1 milimetru.**

**\*\*\* Distanța dintre puncte este formată din segmente cumulate ce sunt mai mici decât valoarea 1 milimetru.**





**DATE DESPRE IMOBILUL NR. 4736**

Oficiul de Cadastru și Publicitate Imobiliară DOLJ  
Biroul de Cadastru și Publicitate Imobiliară Craiova

**A. Partea I. Descrierea imobilului**

TEREN Extravilan

Adresa: Jud. Dolj, T23,P51

Nr. Crt	Nr cadastral Nr. topografic	Suprafața* (mp)	Observații / Referințe
A1	33569	Din acte: 10.000 Masurata: 9.619	Sector cadastral:10 Teren neimprejmuit;

**B. Partea II. Proprietari și acte**

Inscrieri privitoare la dreptul de proprietate și alte drepturi reale		Referințe
<b>91364 / 04/08/2015</b>		
Hotarare Judecatoreasca nr. 663, din 20/03/2013 emis de Judecatoria Calafat (Dosar nr. 443/201/2013);		
B1	Intabulare, drept de PROPRIETATE, dobandit prin Hotarare Judecatoreasca, cota actuala 1/1, cota initiala 1/1 1) VASILE VASILICA	A1

**C. Partea III. SARCINI .**


Inscrieri privind dezmembramintele dreptului de proprietate, drepturi reale de garanție și sarcini	Referințe
NU SUNT	

## Anexa Nr. 1 La Partea I

## Teren

Nr cadastral	Suprafaţa (mp)*	Observații / Referințe
33569	Din acte: 10.000 Masurata: 9.619	

\* Suprafața este determinată în planul de proiecție Stereo 70.



## Date referitoare la teren

Crt	Categorie folosință	Intravilan	Suprafața (mp)	Tarla	Parcelă	Nr. topo	Observații / Referințe
1	arabil	NU	9.619	23	51	-	

## Lungime Segmente

1) Valorile lungimilor segmentelor sunt obținute din proiecție în plan.

Punct început	X / Y	Punct sfârșit	X / Y	Lungime segment (** (m)
1	344.040,498 294.368,468	2	344.039,336 294.352,686	15.825
2	344.039,336 294.352,686	3	344.646,473 294.319,523	608.042
3	344.646,473 294.319,523	4	344.647,434 294.335,316	15.822
4	344.647,434 294.335,316	1	344.040,498 294.368,468	607.841

**\*\* Lungimile segmentelor sunt determinate în planul de proiecție Stereo 70 și sunt rotunjite la 1 milimetru.**

**\*\*\* Distanța dintre puncte este formată din segmente cumulate ce sunt mai mici decât valoarea 1 milimetru.**



**DATE DESPRE IMOBILUL NR. 4737**

Oficiul de Cadastru și Publicitate Imobiliară DOLJ  
Biroul de Cadastru și Publicitate Imobiliară Craiova

**A. Partea I. Descrierea imobilului**

TEREN Extravilan

Adresa: Jud. Dolj, T23,P52

Nr. Crt	Nr cadastral Nr. topografic	Suprafața* (mp)	Observații / Referințe
A1		Din acte: 5.000 Masurata: 4.695	Sector cadastral:10 Teren neimprejmuit; Imobilul a fost diminuat cu un procent de 6,10%

**B. Partea II. Proprietari și acte**

Inscrieri privitoare la dreptul de proprietate și alte drepturi reale		Referințe
/		
Act Administrativ nr. TDP1891-9682, din 13/02/1995 emis de CJSAPT DOLJ;		
B1	Intabulare, drept de PROPRIETATE, dobandit prin Reconstituire, cota actuala 1/1, cota initiala 1/1 1) PIROTEALĂ M PETRE	A1

**C. Partea III. SARCINI .**


Inscrieri privind dezmembramintele dreptului de proprietate, drepturi reale de garanție și sarcini	Referințe
NU SUNT	

## Anexa Nr. 1 La Partea I

## Teren

Nr cadastral	Suprafața (mp)*	Observații / Referințe
	Din acte: 5.000 Masurata: 4.695	Imobilul a fost diminuat cu un procent de 6,10%

\* Suprafața este determinată în planul de proiecție Stereo 70.



## Date referitoare la teren

Crt	Categorie folosință	Intravilan	Suprafața (mp)	Tarla	Parcelă	Nr. topo	Observații / Referințe
1	arabil	NU	4.695	23	52	-	

## Lungime Segmente

1) Valorile lungimilor segmentelor sunt obținute din proiecție în plan.

Punct început	X / Y	Punct sfârșit	X / Y	Lungime segment (** (m)
1	344.039,336 294.352,686	2	344.038,769 294.344,984	7.723
2	344.038,769 294.344,984	3	344.646,004 294.311,816	608.14
3	344.646,004 294.311,816	4	344.646,473 294.319,523	7.721
4	344.646,473 294.319,523	1	344.039,336 294.352,686	608.042

**\*\* Lungimile segmentelor sunt determinate în planul de proiecție Stereo 70 și sunt rotunjite la 1 milimetru.**

**\*\*\* Distanța dintre puncte este formată din segmente cumulate ce sunt mai mici decât valoarea 1 milimetru.**





**DATE DESPRE IMOBILUL NR. 4738**

Oficiul de Cadastru și Publicitate Imobiliară DOLJ  
 Biroul de Cadastru și Publicitate Imobiliară Craiova

**A. Partea I. Descrierea imobilului**

TEREN Extravilan

Adresa: Jud. Dolj, T23,P53

Nr. Crt	Nr cadastral Nr. topografic	Suprafața* (mp)	Observații / Referințe
A1		Din acte: 10.000 Masurata: 9.390	Sector cadastral:10 Teren neimprejmuit; Imobilul a fost diminuat cu un procent de 6,10%

**B. Partea II. Proprietari și acte**

Inscrieri privitoare la dreptul de proprietate și alte drepturi reale		Referințe
/		
Act Administrativ nr. TDP940-58987, din 01/04/1994 emis de CJSAPT DOLJ;		
B1	Intabulare, drept de PROPRIETATE, dobandit prin Reconstituire, cota actuala 1/1, cota initiala 1/1 1) CERCHEZ I PELAGIA	A1

**C. Partea III. SARCINI .**


Inscrieri privind dezmembramintele dreptului de proprietate, drepturi reale de garanție și sarcini	Referințe
NU SUNT	

## Anexa Nr. 1 La Partea I

## Teren

Nr cadastral	Suprafața (mp)*	Observații / Referințe
	Din acte: 10.000 Masurata: 9.390	Imobilul a fost diminuat cu un procent de 6,10%

\* Suprafața este determinată în planul de proiecție Stereo 70.



## Date referitoare la teren

Crt	Categorie folosință	Intravilan	Suprafața (mp)	Tarla	Parcelă	Nr. topo	Observații / Referințe
1	arabil	NU	9.390	23	53	-	

## Lungime Segmente

1) Valorile lungimilor segmentelor sunt obținute din proiecție în plan.

Punct început	X / Y	Punct sfârșit	X / Y	Lungime segment (** (m)
1	344.038,769 294.344,984	2	344.037,636 294.329,585	15.441
2	344.037,636 294.329,585	3	344.645,066 294.296,406	608.335
3	344.645,066 294.296,406	4	344.646,004 294.311,816	15.439
4	344.646,004 294.311,816	1	344.038,769 294.344,984	608.14

**\*\* Lungimile segmentelor sunt determinate în planul de proiecție Stereo 70 și sunt rotunjite la 1 milimetru.**

**\*\*\* Distanța dintre puncte este formată din segmente cumulate ce sunt mai mici decât valoarea 1 milimetru.**



**DATE DESPRE IMOBILUL NR. 4739**

Oficiul de Cadastru și Publicitate Imobiliară DOLJ  
Biroul de Cadastru și Publicitate Imobiliară Craiova

**A. Partea I. Descrierea imobilului**

TEREN Extravilan

Adresa: Jud. Dolj, T23,P54

Nr. Crt	Nr cadastral Nr. topografic	Suprafața* (mp)	Observații / Referințe
A1		Din acte: 50.000 Masurata: 46.950	Sector cadastral:10 Teren neimprejmuit; Imobilul a fost diminuat cu un procent de 6,10%

**B. Partea II. Proprietari și acte**

Inscrieri privitoare la dreptul de proprietate și alte drepturi reale		Referințe
/		
Act Administrativ nr. TDP2082-15026, din 27/03/1996 emis de CJSAPT DOLJ;		
B1	Intabulare, drept de PROPRIETATE, dobandit prin Reconstituire, cota actuala 1/1, cota initiala 1/1 1) TRÎNCA C ANA 2) DUȚĂ C ECATERINA 3) TRÎNCA C POLIXENIA	A1

**C. Partea III. SARCINI .**


Inscrieri privind dezmembramintele dreptului de proprietate, drepturi reale de garanție și sarcini	Referințe
NU SUNT	

## Anexa Nr. 1 La Partea I

## Teren

Nr cadastral	Suprafața (mp)*	Observații / Referințe
	Din acte: 50.000 Masurata: 46.950	Imobilul a fost diminuat cu un procent de 6,10%

\* Suprafața este determinată în planul de proiecție Stereo 70.



## Date referitoare la teren

Crt	Categorie folosință	Intravilan	Suprafața (mp)	Tarla	Parcelă	Nr. topo	Observații / Referințe
1	arabil	NU	46.950	23	54	-	

## Lungime Segmente

1) Valorile lungimilor segmentelor sunt obținute din proiecție în plan.

Punct început	X / Y	Punct sfârșit	X / Y	Lungime segment (** (m)
1	344.037,636 294.329,585	2	344.033,445 294.272,643	57.096
2	344.033,445 294.272,643	3	344.032,275 294.256,744	15.942
3	344.032,275 294.256,744	4	344.031,975 294.252,663	4.092
4	344.031,975 294.252,663	5	344.640,381 294.219,431	609.313

Punct început	X / Y	Punct sfârșit	X / Y	Lungime segment (** (m)
5	344.640,381 294.219,431	6	344.645,066 294.296,406	77.117
6	344.645,066 294.296,406	1	344.037,636 294.329,585	608.335

\*\* Lungimile segmentelor sunt determinate în planul de proiecție Stereo 70 și sunt rotunjite la 1 milimetru.

\*\*\* Distanța dintre puncte este formată din segmente cumulate ce sunt mai mici decât valoarea 1 milimetru.





**DATE DESPRE IMOBILUL NR. 4740**

Oficiul de Cadastru și Publicitate Imobiliară DOLJ  
Biroul de Cadastru și Publicitate Imobiliară Craiova

**A. Partea I. Descrierea imobilului**

TEREN Extravilan

Adresa: Jud. Dolj, T23,P55

Nr. Crt	Nr cadastral Nr. topografic	Suprafața* (mp)	Observații / Referințe
A1		Din acte: 10.000 Masurata: 9.390	Sector cadastral:10 Teren neimprejmuit; Imobilul a fost diminuat cu un procent de 6,10%

**B. Partea II. Proprietari și acte**

Inscrieri privitoare la dreptul de proprietate și alte drepturi reale		Referințe
/		
Act Administrativ nr. TDP3148, din 19/06/2007 emis de CJSDAPT DOLJ;		
B1	Intabulare, drept de PROPRIETATE, dobandit prin Reconstituire, cota actuala 1/1, cota initiala 1/1 1) POPA C GHEORGHE	A1

**C. Partea III. SARCINI .**


Inscrieri privind dezmembramintele dreptului de proprietate, drepturi reale de garanție și sarcini	Referințe
NU SUNT	

## Anexa Nr. 1 La Partea I

## Teren

Nr cadastral	Suprafața (mp)*	Observații / Referințe
	Din acte: 10.000 Masurata: 9.390	Imobilul a fost diminuat cu un procent de 6,10%

\* Suprafața este determinată în planul de proiecție Stereo 70.



## Date referitoare la teren

Crt	Categorie folosință	Intra vilan	Suprafața (mp)	Tarla	Parcelă	Nr. topo	Observații / Referințe
1	arabil	NU	9.390	23	55	-	

## Lungime Segmente

1) Valorile lungimilor segmentelor sunt obținute din proiecție în plan.

Punct început	X / Y	Punct sfârșit	X / Y	Lungime segment (** (m)
1	344.031,975 294.252,663	2	344.030,844 294.237,294	15.411
2	344.030,844 294.237,294	3	344.639,444 294.204,051	609.507
3	344.639,444 294.204,051	4	344.640,381 294.219,431	15.409
4	344.640,381 294.219,431	1	344.031,975 294.252,663	609.313

**\*\* Lungimile segmentelor sunt determinate în planul de proiecție Stereo 70 și sunt rotunjite la 1 milimetru.**

**\*\*\* Distanța dintre puncte este formată din segmente cumulate ce sunt mai mici decât valoarea 1 milimetru.**



**DATE DESPRE IMOBILUL NR. 4741**

Oficiul de Cadastru și Publicitate Imobiliară DOLJ  
Biroul de Cadastru și Publicitate Imobiliară Craiova

**A. Partea I. Descrierea imobilului**

TEREN Extravilan

Adresa: Jud. Dolj, T23,P56

Nr. Crt	Nr cadastral Nr. topografic	Suprafața* (mp)	Observații / Referințe
A1		Din acte: 40.000 Masurata: 32.865	Sector cadastral:10 Teren neimprejmuit; Diferenta de suprafata se regaseste la ID-ul 4742. Imobilul a fost diminuat cu un procent de 6,10%

**B. Partea II. Proprietari și acte**

Inscrieri privitoare la dreptul de proprietate și alte drepturi reale	Referințe
/	
Act Administrativ nr. TDP1066-45342, din 11/05/1994 emis de CJSAPT DOLJ;	
B1	A1
Intabulare, drept de PROPRIETATE, dobandit prin Reconstituire, cota actuala 1/1, cota initiala 1/1 1) VIȘAN ST MARIN	

**C. Partea III. SARCINI .**

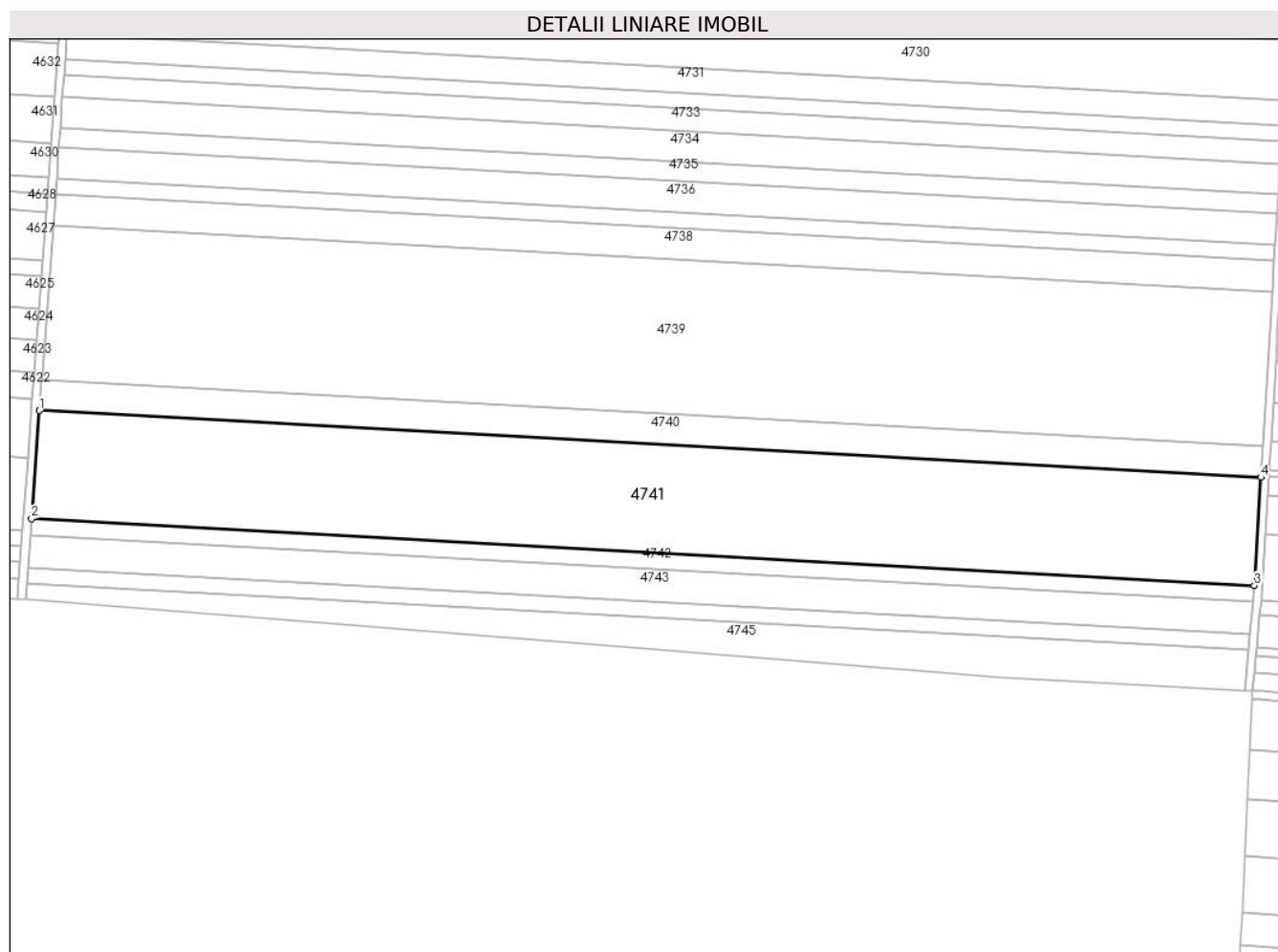
Inscrieri privind dezmembramintele dreptului de proprietate, drepturi reale de garanție și sarcini	Referințe
NU SUNT	

## Anexa Nr. 1 La Partea I

## Teren

Nr cadastral	Suprafața (mp)*	Observații / Referințe
	Din acte: 40.000 Masurata: 32.865	Diferenta de suprafata se regaseste la ID-ul 4742. Imobilul a fost diminuat cu un procent de 6,10%

\* Suprafața este determinată în planul de proiecție Stereo 70.



## Date referitoare la teren

Crt	Categorie folosință	Intravilan	Suprafața (mp)	Tarla	Parcelă	Nr. topo	Observații / Referințe
1	arabil	NU	32.865	23	56	-	

## Lungime Segmente

1) Valorile lungimilor segmentelor sunt obținute din proiecție în plan.

Punct început	X / Y	Punct sfârșit	X / Y	Lungime segment (** (m)
1	344.030,844 294.237,294	2	344.026,888 294.183,539	53.9
2	344.026,888 294.183,539	3	344.636,17 294.150,259	610.19
3	344.636,17 294.150,259	4	344.639,444 294.204,051	53.892
4	344.639,444 294.204,051	1	344.030,844 294.237,294	609.507

**\*\* Lungimile segmentelor sunt determinate în planul de proiecție Stereo 70 și sunt rotunjite la 1 milimetru.**

**\*\*\* Distanța dintre puncte este formată din segmente cumulate ce sunt mai mici decât valoarea 1 milimetru.**





**DATE DESPRE IMOBILUL NR. 4742**

Oficiul de Cadastru și Publicitate Imobiliară DOLJ  
Biroul de Cadastru și Publicitate Imobiliară Craiova

**A. Partea I. Descrierea imobilului**

TEREN Extravilan

Adresa: Jud. Dolj, T23,P56

Nr. Crt	Nr cadastral Nr. topografic	Suprafața* (mp)	Observații / Referințe
A1	33167	5.000	Sector cadastral:10 Teren neimprejmuit;

**B. Partea II. Proprietari și acte**

Inscrieri privitoare la dreptul de proprietate și alte drepturi reale		Referințe
<b>155090 / 18/12/2014</b>		
Hotarare Judecatoreasca nr. sentinta civila nr 1983 in dosar 3035/201/2013, din 11/11/2013 emis de Judecatoria Calafat;		
B1	Intabulare, drept de PROPRIETATE, dobandit prin Hotarare Judecatoreasca, cota actuala 1/1, cota initiala 1/1 1) FLORESCU TRINCA ION	A1

**C. Partea III. SARCINI .**

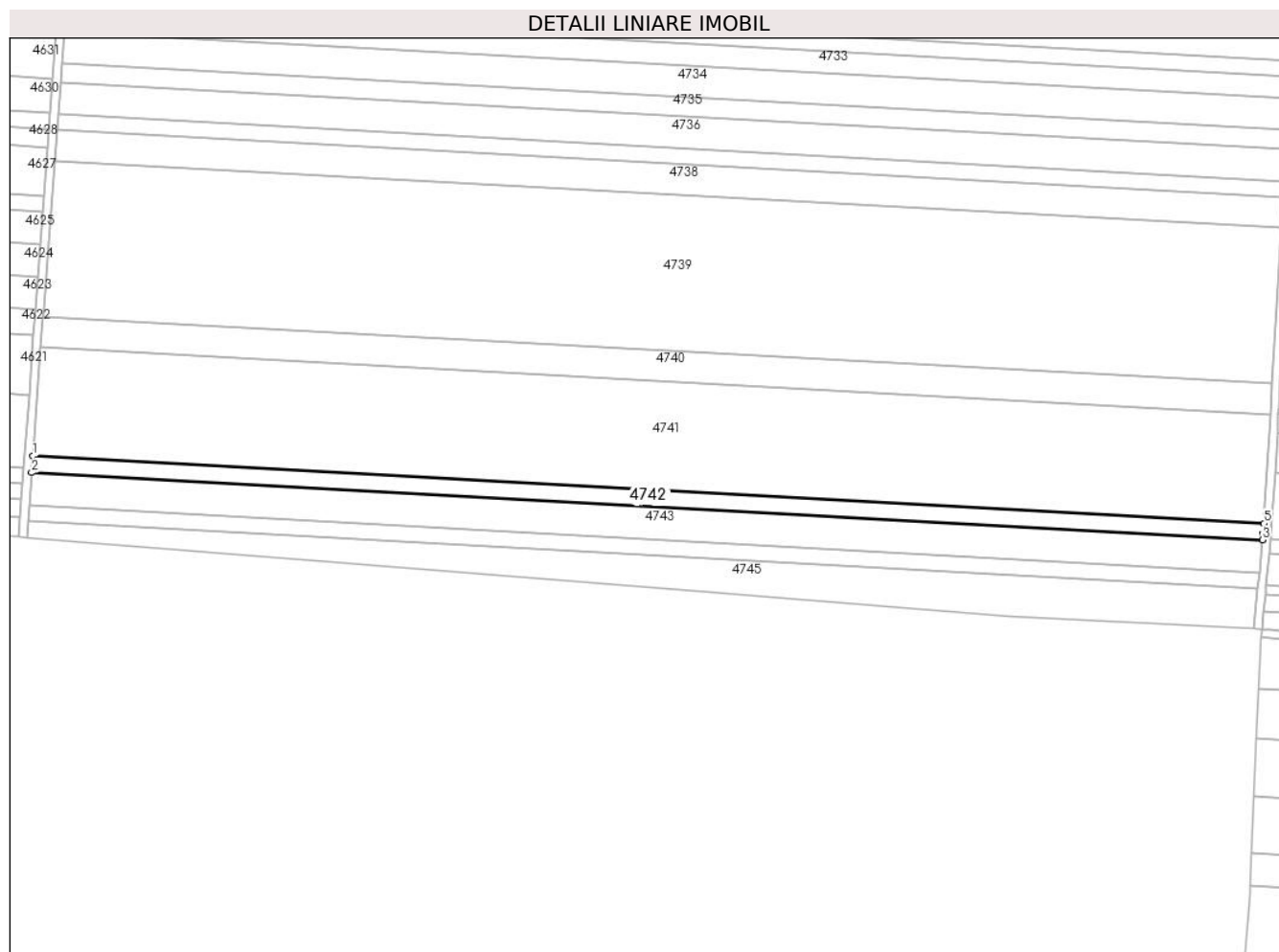
Inscrieri privind dezmembramintele dreptului de proprietate, drepturi reale de garanție și sarcini	Referințe
NU SUNT	

## Anexa Nr. 1 La Partea I

## Teren

Nr cadastral	Suprafața (mp)*	Observații / Referințe
33167	5.000	

\* Suprafața este determinată în planul de proiecție Stereo 70.



## Date referitoare la teren

Crt	Categorie folosință	Intravilan	Suprafața (mp)	Tarla	Parcelă	Nr. topo	Observații / Referințe
1	arabil	NU	5.000	23	56	-	

## Lungime Segmente

1) Valorile lungimilor segmentelor sunt obținute din proiecție în plan.

Punct început	X / Y	Punct sfârșit	X / Y	Lungime segment (** (m)
1	344.026,888 294.183,539	2	344.026,286 294.175,366	8.195
2	344.026,286 294.175,366	3	344.635,551 294.142,087	610.173
3	344.635,551 294.142,087	4	344.635,872 294.145,367	3.296
4	344.635,872 294.145,367	5	344.636,17 294.150,259	4.901
5	344.636,17 294.150,259	1	344.026,888 294.183,539	610.19

**\*\* Lungimile segmentelor sunt determinate în planul de proiecție Stereo 70 și sunt rotunjite la 1 milimetru.**

**\*\*\* Distanța dintre puncte este formată din segmente cumulate ce sunt mai mici decât valoarea 1 milimetru.**



**DATE DESPRE IMOBILUL NR. 4743**

Oficiul de Cadastru și Publicitate Imobiliară DOLJ  
Biroul de Cadastru și Publicitate Imobiliară Craiova

**A. Partea I. Descrierea imobilului**

TEREN Extravilan

Adresa: Jud. Dolj, T23,P57

Nr. Crt	Nr cadastral Nr. topografic	Suprafața* (mp)	Observații / Referințe
A1	33089	10.000	Sector cadastral:10 Teren neimprejmuit;

**B. Partea II. Proprietari și acte**

Inscrieri privitoare la dreptul de proprietate și alte drepturi reale	Referințe
<b>7923 / 27/01/2015</b>	
Act Notarial nr. contract de vanzare nr 256, din 22/01/2015 emis de NP. BUDIANA IONUT RAZVAN;	
B1	A1
Intabulare, drept de PROPRIETATE, dobandit prin Conventie, cota actuala 1/1, cota initiala 1/1	
1) SIRBU ILIE	
2) SIRBU DORINA LILIANA	

**C. Partea III. SARCINI .**

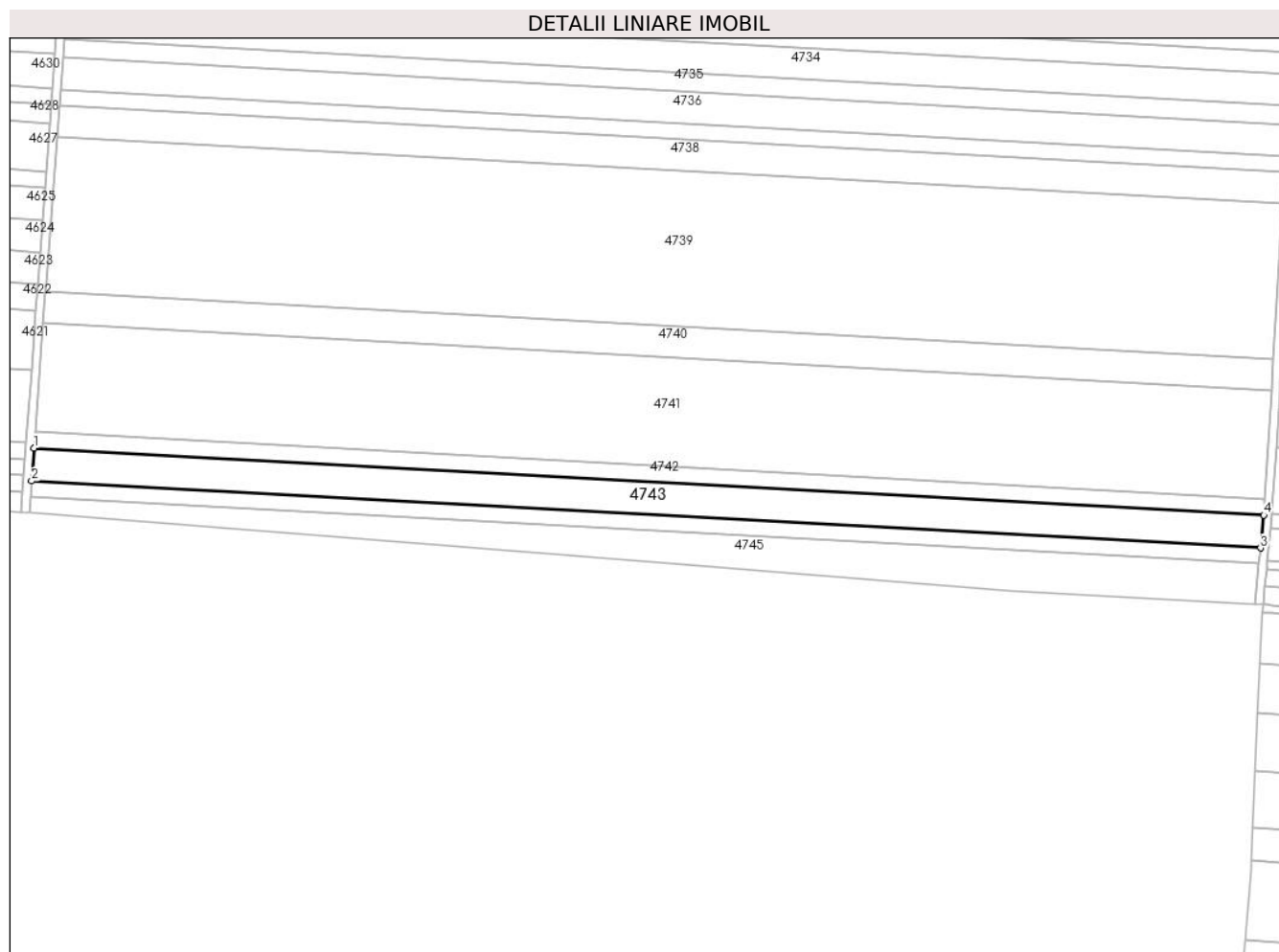
Inscrieri privind dezmembramintele dreptului de proprietate, drepturi reale de garanție și sarcini	Referințe
NU SUNT	

## Anexa Nr. 1 La Partea I

## Teren

Nr cadastral	Suprafața (mp)*	Observații / Referințe
33089	10.000	

\* Suprafața este determinată în planul de proiecție Stereo 70.



## Date referitoare la teren

Crt	Categorie folosință	Intra vilan	Suprafața (mp)	Tarla	Parcelă	Nr. topo	Observații / Referințe
1	arabil	NU	10.000	23	57	-	

## Lungime Segmente

1) Valorile lungimilor segmentelor sunt obținute din proiecție în plan.

Punct început	X / Y	Punct sfârșit	X / Y	Lungime segment (** (m)
1	344.026,286 294.175,366	2	344.025,083 294.159,013	16.397
2	344.025,083 294.159,013	3	344.633,949 294.125,756	609.774
3	344.633,949 294.125,756	4	344.635,551 294.142,087	16.409
4	344.635,551 294.142,087	1	344.026,286 294.175,366	610.173

\*\* Lungimile segmentelor sunt determinate în planul de proiecție Stereo 70 și sunt rotunjite la 1 milimetru.

**\*\*\* Distanţa dintre puncte este formată din segmente cumulate ce sunt mai mici decât valoarea 1 milimetru.**





**DATE DESPRE IMOBILUL NR. 4744**

Oficiul de Cadastru și Publicitate Imobiliară DOLJ  
 Biroul de Cadastru și Publicitate Imobiliară Craiova

**A. Partea I. Descrierea imobilului**

TEREN Extravilan

Adresa: Jud. Dolj, T23,P58

Nr. Crt	Nr cadastral Nr. topografic	Suprafața* (mp)	Observații / Referințe
A1		Din acte: 5.000 Masurata: 4.695	Sector cadastral:10 Teren neimprejmuit; Imobilul a fost diminuat cu un procent de 6,10%

**B. Partea II. Proprietari și acte**

Inscrieri privitoare la dreptul de proprietate și alte drepturi reale		Referințe
/		
Act Administrativ nr. TDP1893-9682, din 14/02/1995 emis de CJSAPT DOLJ;		
B1	Intabulare, drept de PROPRIETATE, dobandit prin Reconstituire, cota actuala 1/1, cota initiala 1/1 1) CERCHEZ P DUMITRU	A1

**C. Partea III. SARCINI .**

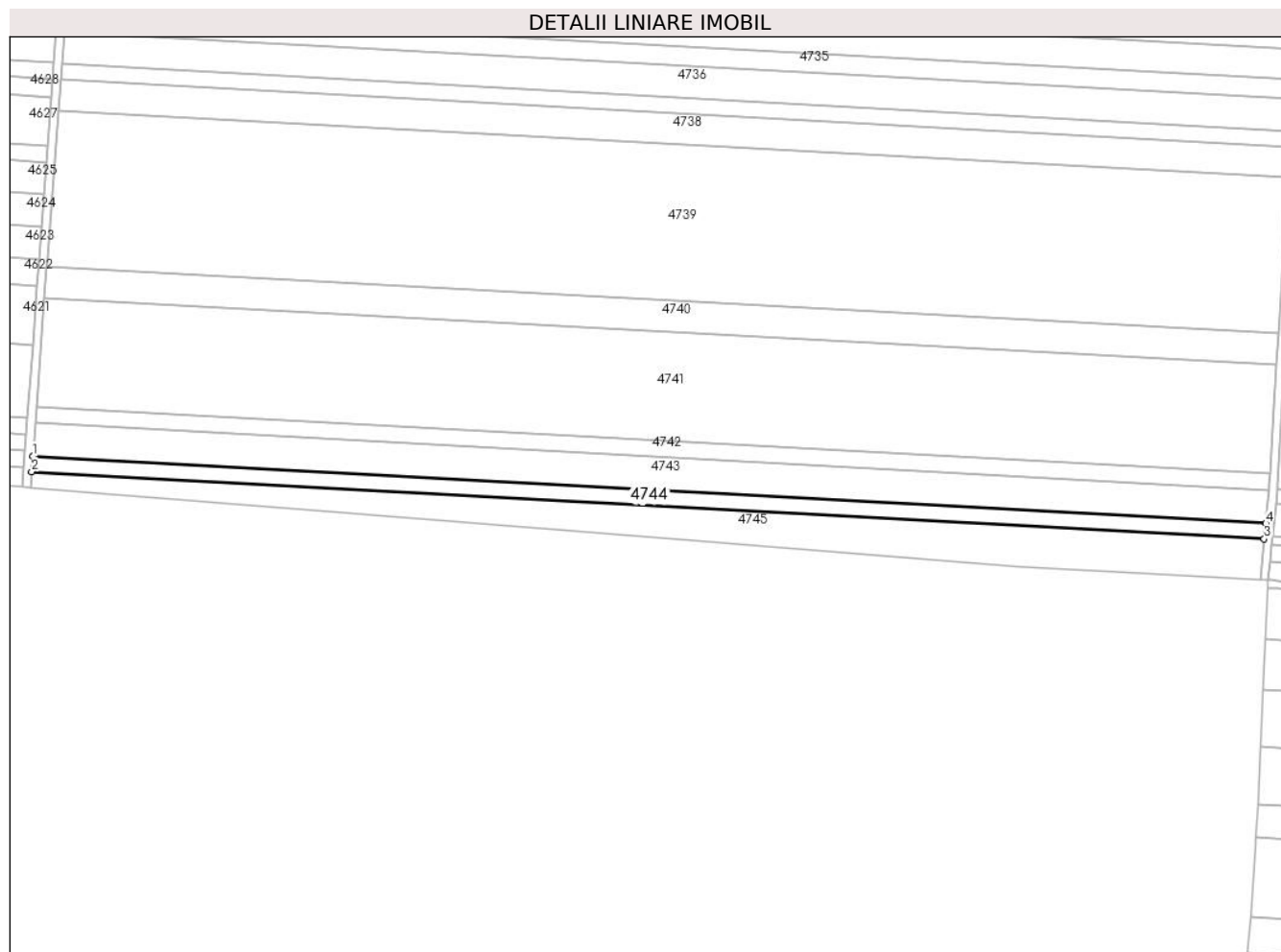
Inscrieri privind dezmembramintele dreptului de proprietate, drepturi reale de garanție și sarcini	Referințe
NU SUNT	

## Anexa Nr. 1 La Partea I

## Teren

Nr cadastral	Suprafaţa (mp)*	Observaţii / Referinţe
	Din acte: 5.000 Masurata: 4.695	Imobilul a fost diminuat cu un procent de 6,10%

\* Suprafaţa este determinată în planul de proiecţie Stereo 70.



## Date referitoare la teren

Crt	Categorie folosinţă	Intra vilan	Suprafaţa (mp)	Tarla	Parcelă	Nr. topo	Observaţii / Referinţe
1	arabil	NU	4.695	23	58	-	

## Lungime Segmente

1) Valorile lungimilor segmentelor sunt obţinute din proiecţie în plan.

Punct început	X / Y	Punct sfârşit	X / Y	Lungime segment (** (m)
1	344.025,083 294.159,013	2	344.024,518 294.151,331	7.703
2	344.024,518 294.151,331	3	344.633,197 294.118,084	609.586
3	344.633,197 294.118,084	4	344.633,949 294.125,756	7.709
4	344.633,949 294.125,756	1	344.025,083 294.159,013	609.774

**\*\* Lungimile segmentelor sunt determinate în planul de proiecție Stereo 70 și sunt rotunjite la 1 milimetru.**

**\*\*\* Distanța dintre puncte este formată din segmente cumulate ce sunt mai mici decât valoarea 1 milimetru.**



**DATE DESPRE IMOBILUL NR. 4745**

Oficiul de Cadastru și Publicitate Imobiliară DOLJ  
 Biroul de Cadastru și Publicitate Imobiliară Craiova

**A. Partea I. Descrierea imobilului**

TEREN Extravilan

Adresa: Jud. Dolj, T23,P59

Nr. Crt	Nr cadastral Nr. topografic	Suprafața* (mp)	Observații / Referințe
A1		Din acte: 10.000 Masurata: 9.390	Sector cadastral:10 Teren neimprejmuit; Imobilul a fost diminuat cu un procent de 6,10%

**B. Partea II. Proprietari și acte**

Inscrieri privitoare la dreptul de proprietate și alte drepturi reale		Referințe
/		
Act Administrativ nr. TDP12643, din 23/01/2009 emis de CJSAPT DOLJ;		
B1	Intabulare, drept de PROPRIETATE, dobandit prin Reconstituire, cota actuala 1/1, cota initiala 1/1 1) ANGHELINA I SEVASTICA	A1

**C. Partea III. SARCINI .**

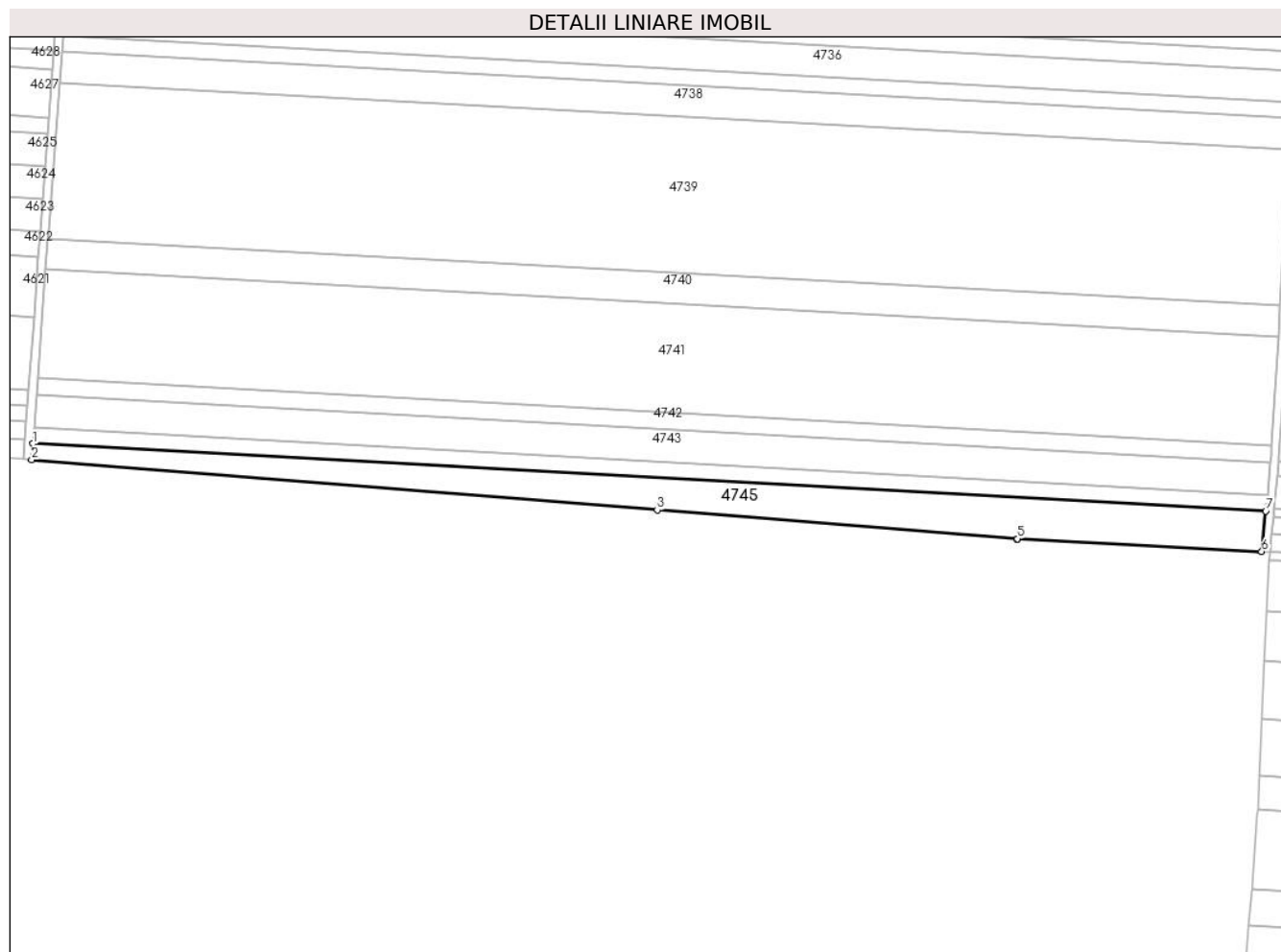
Inscrieri privind dezmembramintele dreptului de proprietate, drepturi reale de garanție și sarcini	Referințe
NU SUNT	

## Anexa Nr. 1 La Partea I

## Teren

Nr cadastral	Suprafața (mp)*	Observații / Referințe
	Din acte: 10.000 Masurata: 9.390	Imobilul a fost diminuat cu un procent de 6,10%

\* Suprafața este determinată în planul de proiecție Stereo 70.



## Date referitoare la teren

Crt	Categorie folosință	Intra vilan	Suprafața (mp)	Tarla	Parcelă	Nr. topo	Observații / Referințe
1	arabil	NU	9.390	23	59	-	

## Lungime Segmente

1) Valorile lungimilor segmentelor sunt obținute din proiecție în plan.

Punct început	X / Y	Punct sfârșit	X / Y	Lungime segment (** (m)
1	344.024,518 294.151,331	2	344.023,928 294.143,322	8.031
2	344.023,928 294.143,322	3	344.332,739 294.118,597	309.799
3	344.332,739 294.118,597	4	344.510,253 294.104,383	178.082
4	344.510,253 294.104,383	5	344.510,509 294.104,369	0.256
5	344.510,509 294.104,369	6	344.631,232 294.098,055	120.888

Punct început	X / Y	Punct sfârșit	X / Y	Lungime segment (** (m)
6	344.631,232 294.098,055	7	344.633,197 294.118,084	20.125
7	344.633,197 294.118,084	1	344.024,518 294.151,331	609.586

\*\* Lungimile segmentelor sunt determinate în planul de proiecție Stereo 70 și sunt rotunjite la 1 milimetru.

\*\*\* Distanța dintre puncte este formată din segmente cumulate ce sunt mai mici decât valoarea 1 milimetru.





**DATE DESPRE IMOBILUL NR. 5202**

Oficiul de Cadastru și Publicitate Imobiliară DOLJ  
Biroul de Cadastru și Publicitate Imobiliară Craiova

**A. Partea I. Descrierea imobilului**

TEREN Extravilan

Adresa: Jud. Dolj, De 42/1 partial

Nr. Crt	Nr cadastral Nr. topografic	Suprafața* (mp)	Observații / Referințe
A1		7.949	Sector cadastral:10 Teren neimprejmuit;

**B. Partea II. Proprietari și acte**

Inscrieri privitoare la dreptul de proprietate și alte drepturi reale	Referințe
/	
Act Normativ nr. 7, din 13/03/1996 emis de PARLAMENTUL ROMÂNIEI;	
B1	Inscrierea provizorie, drept de PROPRIETATE, dobandit prin Lege, cota actuala 1/1, cota initiala 1/1
	1) NEIDENTIFICAT NEIDENTIFICAT, CIF:0000000000000

**C. Partea III. SARCINI .**

Inscrieri privind dezmembramintele dreptului de proprietate, drepturi reale de garanție și sarcini	Referințe
NU SUNT	


## Anexa Nr. 1 La Partea I

## Teren

Nr cadastral	Suprafața (mp)*	Observații / Referințe
	7.949	

\* Suprafața este determinată în planul de proiecție Stereo 70.

## DETALII LINIARE IMOBIL



## Date referitoare la teren

Crt	Categorie folosință	Intravilan	Suprafața (mp)	Tarla	Parcelă	Nr. topo	Observații / Referințe
1	drum	NU	7.949	De 42/1 partial	-	-	

## Lungime Segmente

1) Valorile lungimilor segmentelor sunt obținute din proiecție în plan.

Punct început	X / Y	Punct sfârșit	X / Y	Lungime segment	Punct început	X / Y	Punct sfârșit	X / Y	Lungime segment	Punct început	X / Y	Punct sfârșit	X / Y	Lungime segment
1	344.114,832 295.296,77	2	344.118,835 295.296,669	4.004	2	344.118,835 295.296,669	3	344.131,368 295.296,351	12.537	3	344.131,368 295.296,351	4	344.285,841 295.291,395	154.552
4	344.285,841 295.291,395	5	344.328,351 295.289,557	42.55	5	344.328,351 295.289,557	6	344.328,455 295.289,475	0.132	6	344.328,455 295.289,475	7	344.332,692 295.286,553	5.147
7	344.332,692 295.286,553	8	344.342,453 295.284,562	9.962	8	344.342,453 295.284,562	9	344.356,034 295.284,208	13.586	9	344.356,034 295.284,208	10	344.361,269 295.284,759	5.264
10	344.361,269 295.284,759	11	344.364,452 295.285,922	3.389	11	344.364,452 295.285,922	12	344.368,322 295.287,829	4.314	12	344.368,322 295.287,829	13	344.420,118 295.285,589	51.844
13	344.420,118 295.285,589	14	344.474,29 295.284,127	54.192	14	344.474,29 295.284,127	15	344.492,042 295.283,43	17.766	15	344.492,042 295.283,43	16	344.631,801 295.276,344	139.939

Punct început	X / Y	Punct sfârșit	X / Y	Lungime segment	Punct început	X / Y	Punct sfârșit	X / Y	Lungime segment	Punct început	X / Y	Punct sfârșit	X / Y	Lungime segment
16	344.631,801 295.276,344	17	344.670,638 295.273,993	38.908	17	344.670,638 295.273,993	18	344.674,007 295.271,67	4.092	18	344.674,007 295.271,67	19	344.683,769 295.269,678	9.963
19	344.683,769 295.269,678	20	344.697,349 295.269,324	13.585	20	344.697,349 295.269,324	21	344.702,584 295.269,875	5.264	21	344.702,584 295.269,875	22	344.705,767 295.271,039	3.389
22	344.705,767 295.271,039	23	344.707,27 295.271,774	1.673	23	344.707,27 295.271,774	24	344.711,263 295.271,533	4.0	24	344.711,263 295.271,533	25	344.711,579 295.275,521	4.0
25	344.711,579 295.275,521	26	344.632,024 295.280,338	79.701	26	344.632,024 295.280,338	27	344.492,222 295.287,426	139.982	27	344.492,222 295.287,426	28	344.474,422 295.288,125	17.814
28	344.474,422 295.288,125	29	344.450,232 295.288,778	24.199	29	344.450,232 295.288,778	30	344.446,065 295.288,886	4.168	30	344.446,065 295.288,886	31	344.433,811 295.289,217	12.258
31	344.433,811 295.289,217	32	344.420,091 295.289,587	13.725	32	344.420,091 295.289,587	33	344.412,28 295.289,925	7.818	33	344.412,28 295.289,925	34	344.398,832 295.290,506	13.461
34	344.398,832 295.290,506	35	344.382,74 295.291,202	16.107	35	344.382,74 295.291,202	36	344.351,843 295.292,538	30.926	36	344.351,843 295.292,538	37	344.332,595 295.293,37	19.266
37	344.332,595 295.293,37	38	344.321,868 295.293,834	10.737	38	344.321,868 295.293,834	39	344.309,504 295.294,369	12.376	39	344.309,504 295.294,369	40	344.285,824 295.295,393	23.702
40	344.285,824 295.295,393	41	344.255,298 295.296,372	30.542	41	344.255,298 295.296,372	42	344.248,111 295.296,602	7.191	42	344.248,111 295.296,602	43	344.193,581 295.298,352	54.558
43	344.193,581 295.298,352	44	344.172,113 295.299,04	21.479	44	344.172,113 295.299,04	45	344.169,43 295.299,126	2.684	45	344.169,43 295.299,126	46	344.164,083 295.299,298	5.35
46	344.164,083 295.299,298	47	344.148,433 295.299,8	15.658	47	344.148,433 295.299,8	48	344.132,383 295.300,315	16.058	48	344.132,383 295.300,315	49	344.124,339 295.300,526	8.047
49	344.124,339 295.300,526	50	344.116,296 295.300,73	8.046	50	344.116,296 295.300,73	51	344.105,574 295.301,002	10.725	51	344.105,574 295.301,002	52	344.080,177 295.301,647	25.405
52	344.080,177 295.301,647	53	344.065,182 295.302,028	15.0	53	344.065,182 295.302,028	54	344.054,5 295.302,299	10.685	54	344.054,5 295.302,299	55	344.043,795 295.302,571	10.708
55	344.043,795 295.302,571	56	344.033,094 295.302,843	10.704	56	344.033,094 295.302,843	57	344.023,198 295.303,094	9.899	57	344.023,198 295.303,094	58	344.007,539 295.303,492	15.664
58	344.007,539 295.303,492	59	343.988,923 295.303,965	18.622	59	343.988,923 295.303,965	60	343.981,538 295.304,176	7.388	60	343.981,538 295.304,176	61	343.966,694 295.304,601	14.85
61	343.966,694 295.304,601	62	343.958,302 295.304,841	8.395	62	343.958,302 295.304,841	63	343.950,294 295.305,07	8.011	63	343.950,294 295.305,07	64	343.942,407 295.305,296	7.89
64	343.942,407 295.305,296	65	343.938,106 295.305,419	4.303	65	343.938,106 295.305,419	66	343.917,211 295.306,017	20.904	66	343.917,211 295.306,017	67	343.911,39 295.306,184	5.823
67	343.911,39 295.306,184	68	343.884,558 295.307,725	26.876	68	343.884,558 295.307,725	69	343.860,203 295.309,157	24.397	69	343.860,203 295.309,157	70	343.842,727 295.310,218	17.508
70	343.842,727 295.310,218	71	343.826,655 295.311,195	16.102	71	343.826,655 295.311,195	72	343.811,077 295.312,141	15.607	72	343.811,077 295.312,141	73	343.806,265 295.312,433	4.821
73	343.806,265 295.312,433	74	343.802,023 295.312,787	4.257	74	343.802,023 295.312,787	75	343.785,512 295.314,163	16.568	75	343.785,512 295.314,163	76	343.767,853 295.315,635	17.72
76	343.767,853 295.315,635	77	343.750,064 295.317,117	17.851	77	343.750,064 295.317,117	78	343.744,729 295.317,562	5.354	78	343.744,729 295.317,562	79	343.712,781 295.320,225	32.059
79	343.712,781 295.320,225	80	343.703,627 295.320,988	9.186	80	343.703,627 295.320,988	81	343.699,844 295.321,361	3.801	81	343.699,844 295.321,361	82	343.683,974 295.322,925	15.947
82	343.683,974 295.322,925	83	343.670,929 295.324,211	13.108	83	343.670,929 295.324,211	84	343.665,58 295.324,738	5.375	84	343.665,58 295.324,738	85	343.661,899 295.325,101	3.699
85	343.661,899 295.325,101	86	343.659,59 295.325,329	2.32	86	343.659,59 295.325,329	87	343.648,316 295.327,137	11.418	87	343.648,316 295.327,137	88	343.644,328 295.327,803	4.043
88	343.644,328 295.327,803	89	343.579,092 295.338,264	66.069	89	343.579,092 295.338,264	90	343.526,653 295.342,421	52.604	90	343.526,653 295.342,421	91	343.360,835 295.352,426	166.12
91	343.360,835 295.352,426	92	343.102,427 295.370,239	259.021	92	343.102,427 295.370,239	93	342.954,033 295.380,157	148.725	93	342.954,033 295.380,157	94	342.901,506 295.383,41	52.628
94	342.901,506 295.383,41	95	342.901,259 295.379,418	4.0	95	342.901,259 295.379,418	96	342.903,78 295.379,262	2.526	96	342.903,78 295.379,262	97	342.905,251 295.379,17	1.474
97	342.905,251 295.379,17	98	342.953,776 295.376,165	48.618	98	342.953,776 295.376,165	99	342.996,49 295.373,31	42.809	99	342.996,49 295.373,31	100	342.997,129 295.372,806	0.814
100	342.997,129 295.372,806	101	343.001,367 295.369,884	5.148	101	343.001,367 295.369,884	102	343.011,128 295.367,893	9.962	102	343.011,128 295.367,893	103	343.024,709 295.367,539	13.586
103	343.024,709 295.367,539	104	343.031,806 295.367,281	7.102	104	343.031,806 295.367,281	105	343.036,65 295.367,866	4.879	105	343.036,65 295.367,866	106	343.042,057 295.370,265	5.915
106	343.042,057 295.370,265	107	343.102,156 295.366,248	60.233	107	343.102,156 295.366,248	108	343.360,577 295.348,434	259.034	108	343.360,577 295.348,434	109	343.493,706 295.340,401	133.371
109	343.493,706 295.340,401	110	343.494,712 295.340,34	1.008	110	343.494,712 295.340,34	111	343.497,7 295.340,16	2.993	111	343.497,7 295.340,16	112	343.498,705 295.340,1	1.007
112	343.498,705 295.340,1	113	343.526,374 295.338,43	27.719	113	343.526,374 295.338,43	114	343.578,617 295.334,29	52.407	114	343.578,617 295.334,29	115	343.608,589 295.329,483	30.355

Punct început	X / Y	Punct sfârșit	X / Y	Lungime segment	Punct început	X / Y	Punct sfârșit	X / Y	Lungime segment	Punct început	X / Y	Punct sfârșit	X / Y	Lungime segment
115	343.608,589 295.329,483	116	343.610,145 295.328,256	1.982	116	343.610,145 295.328,256	117	343.615,697 295.324,942	6.466	117	343.615,697 295.324,942	118	343.624,089 295.322,627	8.705
118	343.624,089 295.322,627	119	343.638,802 295.320,095	14.929	119	343.638,802 295.320,095	120	343.645,516 295.319,516	6.739	120	343.645,516 295.319,516	121	343.655,846 295.320,24	10.355
121	343.655,846 295.320,24	122	343.660,551 295.321,231	4.808	122	343.660,551 295.321,231	123	343.703,432 295.317,004	43.089	123	343.703,432 295.317,004	124	343.806,145 295.308,443	103.069
124	343.806,145 295.308,443	125	343.870,226 295.304,551	64.199	125	343.870,226 295.304,551	126	343.911,386 295.302,187	41.228	126	343.911,386 295.302,187	127	343.989,089 295.299,963	77.735
127	343.989,089 295.299,963	128	344.018,602 295.299,214	29.523	128	344.018,602 295.299,214	129	344.019,508 295.298,369	1.239	129	344.019,508 295.298,369	130	344.024,317 295.296,263	5.25
130	344.024,317 295.296,263	131	344.034,079 295.294,272	9.963	131	344.034,079 295.294,272	132	344.040,329 295.293,456	6.303	132	344.040,329 295.293,456	133	344.047,659 295.293,918	7.345
133	344.047,659 295.293,918	134	344.052,745 295.294,808	5.163	134	344.052,745 295.294,808	135	344.056,077 295.295,632	3.432	135	344.056,077 295.295,632	136	344.061,154 295.298,133	5.66
136	344.061,154 295.298,133	137	344.104,824 295.297,024	43.684	137	344.104,824 295.297,024	138	344.108,827 295.296,923	4.004	138	344.108,827 295.296,923	1	344.114,832 295.296,77	6.007

\*\* Lungimile segmentelor sunt determinate în planul de proiecție Stereo 70 și sunt rotunjite la 1 milimetru.

\*\*\* Distanța dintre puncte este formată din segmente cumulate ce sunt mai mici decât valoarea 1 milimetru.

**DATE DESPRE IMOBILUL NR. 5203**

Oficiul de Cadastru și Publicitate Imobiliară DOLJ  
Biroul de Cadastru și Publicitate Imobiliară Craiova

**A. Partea I. Descrierea imobilului**

TEREN Extravilan

Adresa: Jud. Dolj, De 54

Nr. Crt	Nr cadastral Nr. topografic	Suprafața* (mp)	Observații / Referințe
A1		4.639	Sector cadastral:10 Teren neimprejmuit;

**B. Partea II. Proprietari și acte**

Inscrieri privitoare la dreptul de proprietate și alte drepturi reale	Referințe
/	
Act Normativ nr. 7, din 13/03/1996 emis de PARLAMENTUL ROMÂNIEI;	
B1	Inscrierea provizorie, drept de PROPRIETATE, dobandit prin Lege, cota actuala 1/1, cota initiala 1/1
	1) NEIDENTIFICAT NEIDENTIFICAT, CIF:0000000000000

**C. Partea III. SARCINI .**


Inscrieri privind dezmembramintele dreptului de proprietate, drepturi reale de garanție și sarcini	Referințe
NU SUNT	

## Anexa Nr. 1 La Partea I

## Teren

Nr cadastral	Suprafața (mp)*	Observații / Referințe
	4.639	

\* Suprafața este determinată în planul de proiecție Stereo 70.



## Date referitoare la teren

Crt	Categorie folosință	Intravilan	Suprafața (mp)	Tarla	Parcelă	Nr. topo	Observații / Referințe
1	drum	NU	4.639	De 54	-	-	

## Lungime Segmente

1) Valorile lungimilor segmentelor sunt obținute din proiecție în plan.

Punct început	X / Y	Punct sfârșit	X / Y	Lungime segment	Punct început	X / Y	Punct sfârșit	X / Y	Lungime segment	Punct început	X / Y	Punct sfârșit	X / Y	Lungime segment
1	342.818,985 294.222,664	2	342.822,977 294.222,4	4.001	2	342.822,977 294.222,4	3	342.823,776 294.230,28	7.92	3	342.823,776 294.230,28	4	342.825,625 294.248,516	18.329
4	342.825,625 294.248,516	5	342.825,856 294.250,793	2.289	5	342.825,856 294.250,793	6	342.826,713 294.259,24	8.49	6	342.826,713 294.259,24	7	342.828,426 294.276,14	16.987
7	342.828,426 294.276,14	8	342.828,688 294.278,717	2.59	8	342.828,688 294.278,717	9	342.829,602 294.293,076	14.388	9	342.829,602 294.293,076	10	342.829,984 294.299,082	6.018
10	342.829,984 294.299,082	11	342.830,468 294.306,69	7.623	11	342.830,468 294.306,69	12	342.831,87 294.328,705	22.06	12	342.831,87 294.328,705	13	342.832,494 294.338,517	9.832
13	342.832,494 294.338,517	14	342.833,571 294.355,425	16.942	14	342.833,571 294.355,425	15	342.833,712 294.357,64	2.219	15	342.833,712 294.357,64	16	342.834,797 294.372,317	14.717
16	342.834,797 294.372,317	17	342.837,283 294.405,928	33.703	17	342.837,283 294.405,928	18	342.838,532 294.422,808	16.926	18	342.838,532 294.422,808	19	342.841,029 294.456,579	33.863

Punct început	X / Y	Punct sfârșit	X / Y	Lungime segment	Punct început	X / Y	Punct sfârșit	X / Y	Lungime segment	Punct început	X / Y	Punct sfârșit	X / Y	Lungime segment
19	342.841,029 294.456,579	20	342.842,277 294.473,452	16.919	20	342.842,277 294.473,452	21	342.843,525 294.490,323	16.917	21	342.843,525 294.490,323	22	342.845,491 294.516,9	26.65
22	342.845,491 294.516,9	23	342.845,994 294.524,06	7.178	23	342.845,994 294.524,06	24	342.846,645 294.533,339	9.302	24	342.846,645 294.533,339	25	342.848,517 294.559,994	26.721
25	342.848,517 294.559,994	26	342.849,702 294.576,871	16.919	26	342.849,702 294.576,871	27	342.850,122 294.582,848	5.992	27	342.850,122 294.582,848	28	342.851,207 294.598,309	15.499
28	342.851,207 294.598,309	29	342.851,406 294.600,74	2.439	29	342.851,406 294.600,74	30	342.858,318 294.685,193	84.735	30	342.858,318 294.685,193	31	342.859,703 294.702,105	16.969
31	342.859,703 294.702,105	32	342.860,395 294.710,564	8.487	32	342.860,395 294.710,564	33	342.860,993 294.717,871	7.331	33	342.860,993 294.717,871	34	342.861,949 294.729,552	11.72
34	342.861,949 294.729,552	35	342.862,772 294.739,607	10.089	35	342.862,772 294.739,607	36	342.863,858 294.752,869	13.306	36	342.863,858 294.752,869	37	342.864,334 294.758,327	5.479
37	342.864,334 294.758,327	38	342.864,733 294.762,899	4.589	38	342.864,733 294.762,899	39	342.866,211 294.779,838	17.003	39	342.866,211 294.779,838	40	342.867,69 294.796,786	17.012
40	342.867,69 294.796,786	41	342.869,169 294.813,743	17.021	41	342.869,169 294.813,743	42	342.870,65 294.830,709	17.031	42	342.870,65 294.830,709	43	342.870,667 294.830,913	0.205
43	342.870,667 294.830,913	44	342.871,727 294.847,704	16.824	44	342.871,727 294.847,704	45	342.873,871 294.881,69	34.054	45	342.873,871 294.881,69	46	342.874,996 294.899,532	17.877
46	342.874,996 294.899,532	47	342.876,068 294.916,525	17.027	47	342.876,068 294.916,525	48	342.877,858 294.944,903	28.434	48	342.877,858 294.944,903	49	342.878,524 294.955,458	10.576
49	342.878,524 294.955,458	50	342.882,704 295.001,459	46.191	50	342.882,704 295.001,459	51	342.884,193 295.017,854	16.462	51	342.884,193 295.017,854	52	342.884,232 295.018,468	0.615
52	342.884,232 295.018,468	53	342.885,365 295.036,33	17.898	53	342.885,365 295.036,33	54	342.887,525 295.070,415	34.153	54	342.887,525 295.070,415	55	342.888,605 295.087,453	17.072
55	342.888,605 295.087,453	56	342.891,648 295.135,459	48.102	56	342.891,648 295.135,459	57	342.892,726 295.152,467	17.042	57	342.892,726 295.152,467	58	342.893,265 295.160,969	8.519
58	342.893,265 295.160,969	59	342.893,804 295.169,469	8.517	59	342.893,804 295.169,469	60	342.894,343 295.177,966	8.514	60	342.894,343 295.177,966	61	342.895,42 295.194,956	17.024
61	342.895,42 295.194,956	62	342.896,094 295.205,597	10.662	62	342.896,094 295.205,597	63	342.896,429 295.211,942	6.354	63	342.896,429 295.211,942	64	342.898,171 295.244,959	33.063
64	342.898,171 295.244,959	65	342.900,853 295.295,79	50.902	65	342.900,853 295.295,79	66	342.901,879 295.315,245	19.482	66	342.901,879 295.315,245	67	342.903,19 295.340,099	24.889
67	342.903,19 295.340,099	68	342.905,251 295.379,17	39.125	68	342.905,251 295.379,17	69	342.903,78 295.379,262	1.474	69	342.903,78 295.379,262	70	342.901,259 295.379,418	2.526
70	342.901,259 295.379,418	71	342.899,28 295.341,915	37.555	71	342.899,28 295.341,915	72	342.898,157 295.320,622	21.323	72	342.898,157 295.320,622	73	342.897,287 295.304,131	16.514
73	342.897,287 295.304,131	74	342.896,661 295.292,267	11.881	74	342.896,661 295.292,267	75	342.896,175 295.283,044	9.236	75	342.896,175 295.283,044	76	342.894,618 295.253,54	29.545
76	342.894,618 295.253,54	77	342.893,874 295.239,431	14.129	77	342.893,874 295.239,431	78	342.893,449 295.231,386	8.056	78	342.893,449 295.231,386	79	342.893,016 295.223,174	8.223
79	342.893,016 295.223,174	80	342.892,182 295.207,362	15.834	80	342.892,182 295.207,362	81	342.892,101 295.205,829	1.535	81	342.892,101 295.205,829	82	342.890,461 295.179,954	25.927
82	342.890,461 295.179,954	83	342.889,254 295.160,922	19.07	83	342.889,254 295.160,922	84	342.888,995 295.156,828	4.102	84	342.888,995 295.156,828	85	342.887,367 295.131,148	25.732
85	342.887,367 295.131,148	86	342.886,848 295.122,965	8.199	86	342.886,848 295.122,965	87	342.886,014 295.109,804	13.187	87	342.886,014 295.109,804	88	342.884,576 295.087,126	22.724
88	342.884,576 295.087,126	89	342.883,868 295.075,943	11.205	89	342.883,868 295.075,943	90	342.883,712 295.073,49	2.458	90	342.883,712 295.073,49	91	342.883,557 295.071,037	2.458
91	342.883,557 295.071,037	92	342.882,843 295.059,781	11.279	92	342.882,843 295.059,781	93	342.881,776 295.042,944	16.871	93	342.881,776 295.042,944	94	342.880,538 295.023,42	19.563
94	342.880,538 295.023,42	95	342.880,205 295.018,162	5.269	95	342.880,205 295.018,162	96	342.877,824 294.991,958	26.312	96	342.877,824 294.991,958	97	342.875,03 294.961,2	30.885
97	342.875,03 294.961,2	98	342.874,536 294.955,765	5.457	98	342.874,536 294.955,765	99	342.874,487 294.954,991	0.776	99	342.874,487 294.954,991	100	342.873,971 294.946,808	8.199
100	342.873,971 294.946,808	101	342.872,589 294.924,908	21.944	101	342.872,589 294.924,908	102	342.871,152 294.902,121	22.832	102	342.871,152 294.902,121	103	342.870,01 294.884,018	18.139
103	342.870,01 294.884,018	104	342.868,978 294.867,673	16.378	104	342.868,978 294.867,673	105	342.868,659 294.862,608	5.075	105	342.868,659 294.862,608	106	342.867,751 294.848,215	14.422
106	342.867,751 294.848,215	107	342.866,721 294.831,892	16.355	107	342.866,721 294.831,892	108	342.866,678 294.831,213	0.68	108	342.866,678 294.831,213	109	342.865,563 294.818,431	12.831
109	342.865,563 294.818,431	110	342.864,838 294.810,123	8.34	110	342.864,838 294.810,123	111	342.863,701 294.797,091	13.082	111	342.863,701 294.797,091	112	342.863,275 294.792,204	4.906
112	342.863,275 294.792,204	113	342.862,874 294.787,618	4.603	113	342.862,874 294.787,618	114	342.862,078 294.778,495	9.158	114	342.862,078 294.778,495	115	342.859,872 294.753,206	25.385
115	342.859,872 294.753,206	116	342.859,773 294.752,0	1.21	116	342.859,773 294.752,0	117	342.856,624 294.713,522	38.607	117	342.856,624 294.713,522	118	342.854,01 294.681,588	32.041

Punct început	X / Y	Punct sfârșit	X / Y	Lungime segment	Punct început	X / Y	Punct sfârșit	X / Y	Lungime segment	Punct început	X / Y	Punct sfârșit	X / Y	Lungime segment
118	342.854,01 294.681,588	119	342.851,315 294.648,661	33.037	119	342.851,315 294.648,661	120	342.848,187 294.610,445	38.344	120	342.848,187 294.610,445	121	342.847,219 294.598,612	11.873
121	342.847,219 294.598,612	122	342.846,986 294.595,302	3.318	122	342.846,986 294.595,302	123	342.846,7 294.591,23	4.082	123	342.846,7 294.591,23	124	342.845,006 294.567,098	24.191
124	342.845,006 294.567,098	125	342.843,504 294.545,709	21.442	125	342.843,504 294.545,709	126	342.842,699 294.534,252	11.485	126	342.842,699 294.534,252	127	342.841,559 294.518,012	16.28
127	342.841,559 294.518,012	128	342.841,501 294.517,188	0.826	128	342.841,501 294.517,188	129	342.841,214 294.513,306	3.893	129	342.841,214 294.513,306	130	342.840,614 294.505,193	8.135
130	342.840,614 294.505,193	131	342.838,136 294.471,686	33.599	131	342.838,136 294.471,686	132	342.836,501 294.449,587	22.159	132	342.836,501 294.449,587	133	342.835,64 294.437,94	11.679
133	342.835,64 294.437,94	134	342.834,629 294.424,271	13.706	134	342.834,629 294.424,271	135	342.833,691 294.411,584	12.722	135	342.833,691 294.411,584	136	342.833,218 294.405,2	6.401
136	342.833,218 294.405,2	137	342.832,46 294.394,941	10.287	137	342.832,46 294.394,941	138	342.832,138 294.390,599	4.354	138	342.832,138 294.390,599	139	342.831,031 294.375,626	15.014
139	342.831,031 294.375,626	140	342.829,721 294.357,915	17.759	140	342.829,721 294.357,915	141	342.829,678 294.357,231	0.685	141	342.829,678 294.357,231	142	342.827,737 294.326,75	30.543
142	342.827,737 294.326,75	143	342.826,441 294.306,38	20.411	143	342.826,441 294.306,38	144	342.825,709 294.294,886	11.517	144	342.825,709 294.294,886	145	342.825,493 294.291,489	3.404
145	342.825,493 294.291,489	146	342.824,701 294.279,046	12.468	146	342.824,701 294.279,046	147	342.823,821 294.270,372	8.719	147	342.823,821 294.270,372	148	342.822,079 294.253,189	17.271
148	342.822,079 294.253,189	1	342.818,985 294.222,664	30.681										

\*\* Lungimile segmentelor sunt determinate în planul de proiecție Stereo 70 și sunt rotunjite la 1 milimetru.

\*\*\* Distanța dintre puncte este formată din segmente cumulate ce sunt mai mici decât valoarea 1 milimetru.



**DATE DESPRE IMOBILUL NR. 5204**

Oficiul de Cadastru și Publicitate Imobiliară DOLJ  
Biroul de Cadastru și Publicitate Imobiliară Craiova

**A. Partea I. Descrierea imobilului**

TEREN Extravilan

Adresa: Jud. Dolj, De 57

Nr. Crt	Nr cadastral Nr. topografic	Suprafața* (mp)	Observații / Referințe
A1		4.619	Sector cadastral:10 Teren neimprejmuit;

**B. Partea II. Proprietari și acte**

Inscrieri privitoare la dreptul de proprietate și alte drepturi reale		Referințe
/		
Act Normativ nr. 7, din 13/03/1996 emis de PARLAMENTUL ROMÂNIEI;		
B1	Inscrierea provizorie, drept de PROPRIETATE, dobandit prin Lege, cota actuala 1/1, cota initiala 1/1	A1
1) NEIDENTIFICAT NEIDENTIFICAT, CIF:0000000000000		

**C. Partea III. SARCINI .**

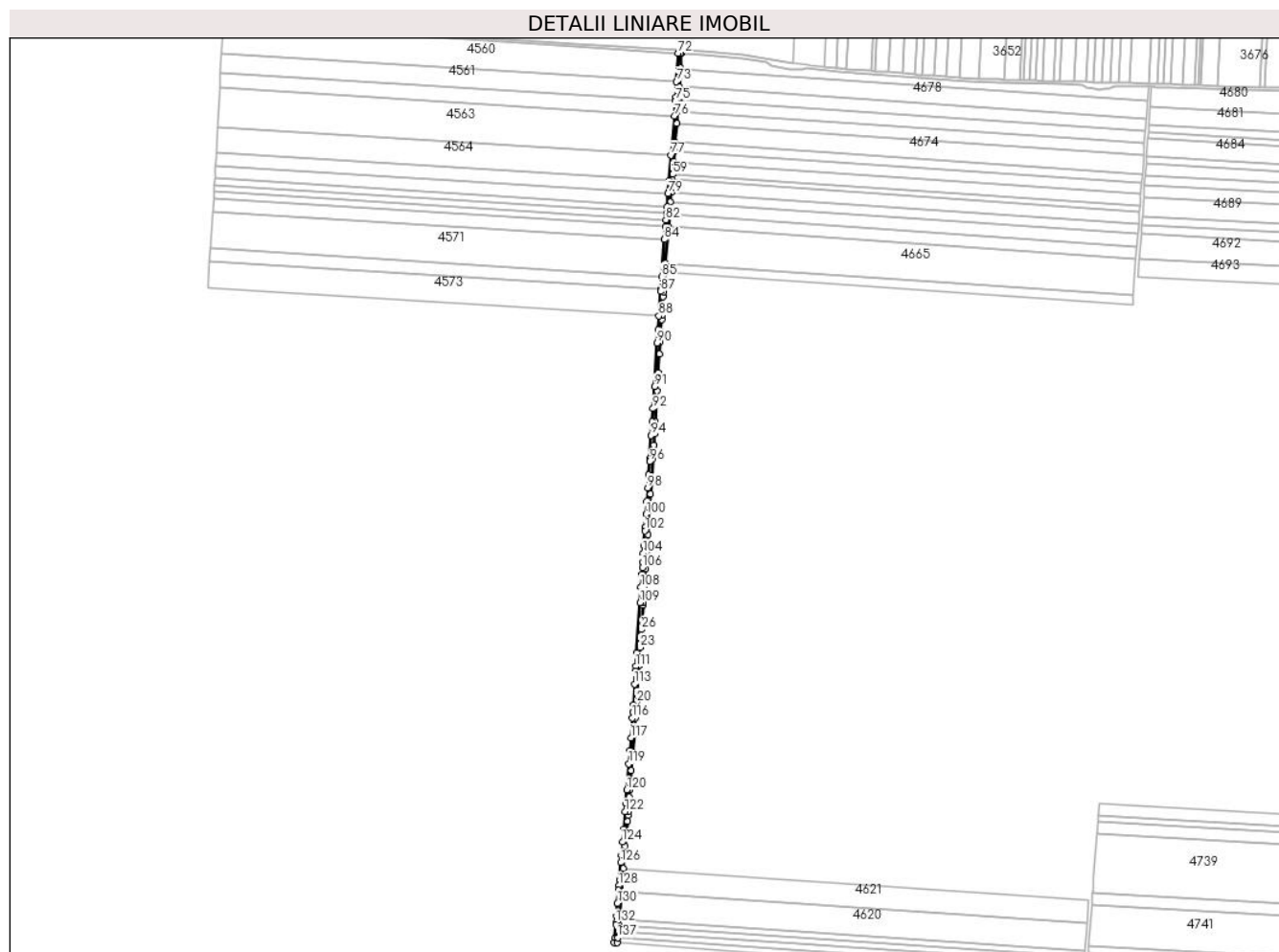
Inscrieri privind dezmembramintele dreptului de proprietate, drepturi reale de garanție și sarcini	Referințe
NU SUNT	

## Anexa Nr. 1 La Partea I

## Teren

Nr cadastral	Suprafața (mp)*	Observații / Referințe
	4.619	

\* Suprafața este determinată în planul de proiecție Stereo 70.



## Date referitoare la teren

Crt	Categorie folosință	Intravilan	Suprafața (mp)	Tarla	Parcelă	Nr. topo	Observații / Referințe
1	drum	NU	4.619	De 57	-	-	

## Lungime Segmente

1) Valorile lungimilor segmentelor sunt obținute din proiecție în plan.

Punct început	X / Y	Punct sfârșit	X / Y	Lungime segment	Punct început	X / Y	Punct sfârșit	X / Y	Lungime segment	Punct început	X / Y	Punct sfârșit	X / Y	Lungime segment
1	343.417,277 294.203,23	2	343.417,926 294.211,08	7.877	2	343.417,926 294.211,08	3	343.418,578 294.218,975	7.922	3	343.418,578 294.218,975	4	343.421,549 294.254,958	36.105
4	343.421,549 294.254,958	5	343.423,979 294.284,378	29.52	5	343.423,979 294.284,378	6	343.425,05 294.297,348	13.014	6	343.425,05 294.297,348	7	343.426,372 294.313,358	16.064
7	343.426,372 294.313,358	8	343.427,695 294.329,374	16.071	8	343.427,695 294.329,374	9	343.429,001 294.345,192	15.872	9	343.429,001 294.345,192	10	343.429,663 294.353,202	8.037
10	343.429,663 294.353,202	11	343.430,037 294.357,738	4.551	11	343.430,037 294.357,738	12	343.431,576 294.377,24	19.563	12	343.431,576 294.377,24	13	343.432,291 294.386,303	9.091
13	343.432,291 294.386,303	14	343.432,924 294.394,319	8.041	14	343.432,924 294.394,319	15	343.434,272 294.411,4	17.134	15	343.434,272 294.411,4	16	343.436,084 294.434,363	23.034
16	343.436,084 294.434,363	17	343.438,205 294.461,249	26.97	17	343.438,205 294.461,249	18	343.439,62 294.479,178	17.985	18	343.439,62 294.479,178	19	343.440,412 294.491,322	12.17

Punct început	X / Y	Punct sfârșit	X / Y	Lungime segment	Punct început	X / Y	Punct sfârșit	X / Y	Lungime segment	Punct început	X / Y	Punct sfârșit	X / Y	Lungime segment
19	343.440,412 294.491,322	20	343.440,936 294.499,349	8.044	20	343.440,936 294.499,349	21	343.441,982 294.515,401	16.086	21	343.441,982 294.515,401	22	343.444,049 294.547,096	31.762
22	343.444,049 294.547,096	23	343.445,599 294.570,858	23.812	23	343.445,599 294.570,858	24	343.446,374 294.582,736	11.903	24	343.446,374 294.582,736	25	343.446,589 294.586,034	3.305
25	343.446,589 294.586,034	26	343.447,105 294.593,952	7.935	26	343.447,105 294.593,952	27	343.449,17 294.625,613	31.728	27	343.449,17 294.625,613	28	343.449,364 294.628,592	2.985
28	343.449,364 294.628,592	29	343.450,857 294.650,359	21.818	29	343.450,857 294.650,359	30	343.451,558 294.660,587	10.252	30	343.451,558 294.660,587	31	343.452,376 294.672,512	11.953
31	343.452,376 294.672,512	32	343.453,474 294.688,526	16.052	32	343.453,474 294.688,526	33	343.453,792 294.693,165	4.65	33	343.453,792 294.693,165	34	343.455,439 294.717,182	24.073
34	343.455,439 294.717,182	35	343.456,57 294.733,669	16.526	35	343.456,57 294.733,669	36	343.457,942 294.753,676	20.054	36	343.457,942 294.753,676	37	343.459,04 294.769,68	16.042
37	343.459,04 294.769,68	38	343.460,123 294.785,483	15.84	38	343.460,123 294.785,483	39	343.462,177 294.815,431	30.018	39	343.462,177 294.815,431	40	343.463,28 294.832,884	17.488
40	343.463,28 294.832,884	41	343.464,185 294.847,22	14.365	41	343.464,185 294.847,22	42	343.465,196 294.863,212	16.024	42	343.465,196 294.863,212	43	343.467,72 294.903,172	40.04
43	343.467,72 294.903,172	44	343.469,215 294.926,838	23.713	44	343.469,215 294.926,838	45	343.470,729 294.950,792	24.002	45	343.470,729 294.950,792	46	343.471,725 294.966,557	15.796
46	343.471,725 294.966,557	47	343.472,565 294.979,858	13.327	47	343.472,565 294.979,858	48	343.473,56 294.995,615	15.788	48	343.473,56 294.995,615	49	343.473,887 295.000,792	5.187
49	343.473,887 295.000,792	50	343.475,4 295.024,733	23.989	50	343.475,4 295.024,733	51	343.475,835 295.031,621	6.902	51	343.475,835 295.031,621	52	343.477,805 295.056,597	25.054
52	343.477,805 295.056,597	53	343.478,737 295.068,406	11.846	53	343.478,737 295.068,406	54	343.482,46 295.115,616	47.357	54	343.482,46 295.115,616	55	343.483,717 295.131,552	15.985
55	343.483,717 295.131,552	56	343.484,975 295.147,494	15.992	56	343.484,975 295.147,494	57	343.486,003 295.160,524	13.07	57	343.486,003 295.160,524	58	343.487,26 295.176,47	15.995
58	343.487,26 295.176,47	59	343.487,819 295.183,548	7.1	59	343.487,819 295.183,548	60	343.489,088 295.199,645	16.147	60	343.489,088 295.199,645	61	343.490,168 295.213,334	13.732
61	343.490,168 295.213,334	62	343.491,09 295.225,02	11.722	62	343.491,09 295.225,02	63	343.493,007 295.249,323	24.378	63	343.493,007 295.249,323	64	343.494,266 295.265,279	16.006
64	343.494,266 295.265,279	65	343.495,509 295.281,04	15.81	65	343.495,509 295.281,04	66	343.495,622 295.282,473	1.437	66	343.495,622 295.282,473	67	343.496,39 295.296,824	14.372
67	343.496,39 295.296,824	68	343.497,599 295.319,417	22.625	68	343.497,599 295.319,417	69	343.497,689 295.321,115	1.7	69	343.497,689 295.321,115	70	343.498,705 295.340,1	19.012
70	343.498,705 295.340,1	71	343.497,7 295.340,16	1.007	71	343.497,7 295.340,16	72	343.494,712 295.340,34	2.993	72	343.494,712 295.340,34	73	343.492,738 295.303,444	36.949
73	343.492,738 295.303,444	74	343.491,63 295.282,737	20.737	74	343.491,63 295.282,737	75	343.491,304 295.278,598	4.152	75	343.491,304 295.278,598	76	343.489,772 295.259,174	19.484
76	343.489,772 295.259,174	77	343.485,769 295.208,425	50.907	77	343.485,769 295.208,425	78	343.483,168 295.175,461	33.066	78	343.483,168 295.175,461	79	343.481,83 295.158,496	17.018
79	343.481,83 295.158,496	80	343.480,491 295.141,522	17.027	80	343.480,491 295.141,522	81	343.479,822 295.133,033	8.515	81	343.479,822 295.133,033	82	343.479,152 295.124,541	8.518
82	343.479,152 295.124,541	83	343.478,482 295.116,048	8.519	83	343.478,482 295.116,048	84	343.477,142 295.099,056	17.045	84	343.477,142 295.099,056	85	343.473,359 295.051,096	48.109
85	343.473,359 295.051,096	86	343.472,016 295.034,074	17.075	86	343.472,016 295.034,074	87	343.471,845 295.031,904	2.177	87	343.471,845 295.031,904	88	343.469,829 294.999,991	31.977
88	343.469,829 294.999,991	89	343.468,7 294.982,128	17.899	89	343.468,7 294.982,128	90	343.467,624 294.965,092	17.07	90	343.467,624 294.965,092	91	343.464,046 294.908,457	56.748
91	343.464,046 294.908,457	92	343.462,253 294.880,079	28.435	92	343.462,253 294.880,079	93	343.461,18 294.863,086	17.027	93	343.461,18 294.863,086	94	343.460,053 294.845,244	17.878
94	343.460,053 294.845,244	95	343.458,186 294.815,694	29.609	95	343.458,186 294.815,694	96	343.457,882 294.811,26	4.444	96	343.457,882 294.811,26	97	343.456,717 294.794,27	17.03
97	343.456,717 294.794,27	98	343.455,552 294.777,284	17.026	98	343.455,552 294.777,284	99	343.454,387 294.760,308	17.016	99	343.454,387 294.760,308	100	343.453,224 294.743,34	17.008
100	343.453,224 294.743,34	101	343.452,061 294.726,382	16.998	101	343.452,061 294.726,382	102	343.451,747 294.721,804	4.589	102	343.451,747 294.721,804	103	343.450,462 294.703,067	18.781
103	343.450,462 294.703,067	104	343.449,772 294.693,004	10.087	104	343.449,772 294.693,004	105	343.448,97 294.681,314	11.717	105	343.448,97 294.681,314	106	343.448,469 294.674,0	7.331
106	343.448,469 294.674,0	107	343.447,888 294.665,535	8.485	107	343.447,888 294.665,535	108	343.446,727 294.648,609	16.966	108	343.446,727 294.648,609	109	343.445,373 294.628,859	19.796
109	343.445,373 294.628,859	110	343.441,148 294.564,073	64.924	110	343.441,148 294.564,073	111	343.439,981 294.546,174	17.937	111	343.439,981 294.546,174	112	343.439,591 294.530,195	5.992
112	343.439,591 294.540,195	113	343.438,49 294.523,312	16.919	113	343.438,49 294.523,312	114	343.436,751 294.496,649	26.72	114	343.436,751 294.496,649	115	343.436,146 294.487,367	9.302
115	343.436,146 294.487,367	116	343.435,63 294.479,465	7.919	116	343.435,63 294.479,465	117	343.433,592 294.453,636	25.909	117	343.433,592 294.453,636	118	343.432,261 294.436,77	16.918

Punct început	X / Y	Punct sfârșit	X / Y	Lungime segment	Punct început	X / Y	Punct sfârșit	X / Y	Lungime segment	Punct început	X / Y	Punct sfârșit	X / Y	Lungime segment
118	343.432,261 294.436,77	119	343.430,93 294.419,902	16.92	119	343.430,93 294.419,902	120	343.428,266 294.386,142	33.865	120	343.428,266 294.386,142	121	343.426,935 294.369,267	16.927
121	343.426,935 294.369,267	122	343.426,05 294.358,06	11.242	122	343.426,05 294.358,06	123	343.424,201 294.335,671	22.465	123	343.424,201 294.335,671	124	343.422,807 294.318,79	16.938
124	343.422,807 294.318,79	125	343.421,412 294.301,901	16.947	125	343.421,412 294.301,901	126	343.420,603 294.292,101	9.833	126	343.420,603 294.292,101	127	343.418,787 294.270,111	22.065
127	343.418,787 294.270,111	128	343.418,16 294.262,512	7.625	128	343.418,16 294.262,512	129	343.417,664 294.256,514	6.018	129	343.417,664 294.256,514	130	343.416,267 294.239,591	16.981
130	343.416,267 294.239,591	131	343.414,869 294.222,671	16.978	131	343.414,869 294.222,671	132	343.414,171 294.214,214	8.486	132	343.414,171 294.214,214	133	343.413,983 294.211,935	2.287
133	343.413,983 294.211,935	134	343.412,475 294.193,678	18.319	134	343.412,475 294.193,678	135	343.412,052 294.188,552	5.143	135	343.412,052 294.188,552	136	343.416,041 294.188,257	4.0
136	343.416,041 294.188,257	137	343.416,56 294.194,548	6.312	137	343.416,56 294.194,548	1	343.417,277 294.203,23	8.712					

\*\* Lungimile segmentelor sunt determinate în planul de proiecție Stereo 70 și sunt rotunjite la 1 milimetru.

\*\*\* Distanța dintre puncte este formată din segmente cumulate ce sunt mai mici decât valoarea 1 milimetru.

**DATE DESPRE IMOBILUL NR. 5205**

Oficiul de Cadastru și Publicitate Imobiliară DOLJ  
Biroul de Cadastru și Publicitate Imobiliară Craiova

**A. Partea I. Descrierea imobilului**

TEREN Extravilan

Adresa: Jud. Dolj, De 60

Nr. Crt	Nr cadastral Nr. topografic	Suprafața* (mp)	Observații / Referințe
A1		4.627	Sector cadastral:10 Teren neimprejmuit;

**B. Partea II. Proprietari și acte**

Inscrieri privitoare la dreptul de proprietate și alte drepturi reale		Referințe
/		
Act Normativ nr. 7, din 13/03/1996 emis de PARLAMENTUL ROMÂNIEI;		
B1	Inscrierea provizorie, drept de PROPRIETATE, dobandit prin Lege, cota actuala 1/1, cota initiala 1/1	A1
1) NEIDENTIFICAT NEIDENTIFICAT, CIF:0000000000000		

**C. Partea III. SARCINI .**


Inscrieri privind dezmembramintele dreptului de proprietate, drepturi reale de garanție și sarcini	Referințe
NU SUNT	

## Anexa Nr. 1 La Partea I

## Teren

Nr cadastral	Suprafața (mp)*	Observații / Referințe
	4.627	

\* Suprafața este determinată în planul de proiecție Stereo 70.



## Date referitoare la teren

Crt	Categorie folosință	Intravilan	Suprafața (mp)	Tarla	Parcelă	Nr. topo	Observații / Referințe
1	drum	NU	4.627	De 60	-	-	

## Lungime Segmente

1) Valorile lungimilor segmentelor sunt obținute din proiecție în plan.

Punct început	X / Y	Punct sfârșit	X / Y	Lungime segment	Punct început	X / Y	Punct sfârșit	X / Y	Lungime segment	Punct început	X / Y	Punct sfârșit	X / Y	Lungime segment		
1	344.104,824 295.297,024	2	344.103,43 295.278,082	18.993	2	344.103,43 295.278,082	3	344.101,769 295.255,52	22.623	3	344.101,769 295.255,52	4	344.100,609 295.239,755	15.808		
4	344.100,609 295.239,755	5	344.099,449 295.223,988	15.81	5	344.099,449 295.223,988	6	344.098,274 295.208,026	16.005	6	344.098,274 295.208,026	7	344.096,485 295.183,714	24.378		
7	344.096,485 295.183,714	8	344.095,624 295.172,024	11.722	8	344.095,624 295.172,024	9	344.094,617 295.158,33	13.731	9	344.094,617 295.158,33	10	344.093,431 295.142,228	16.146		
10	344.093,431 295.142,228	11	344.092,91 295.135,147	7.1	11	344.092,91 295.135,147	12	344.091,736 295.119,196	15.994	11	344.091,736 295.119,196	12	344.091,736 295.119,196	13	344.090,777 295.106,16	13.071
13	344.090,777 295.106,16	14	344.089,603 295.090,213	15.99	14	344.089,603 295.090,213	15	344.088,43 295.074,272	15.984	14	344.088,43 295.074,272	15	344.088,43 295.074,272	16	344.084,955 295.027,044	47.356
16	344.084,955 295.027,044	17	344.084,085 295.015,231	11.845	17	344.084,085 295.015,231	18	344.081,74 294.983,363	31.954	17	344.081,74 294.983,363	18	344.081,74 294.983,363	19	344.079,979 294.959,44	23.988

Punct început	X / Y	Punct sfârșit	X / Y	Lungime segment	Punct început	X / Y	Punct sfârșit	X / Y	Lungime segment	Punct început	X / Y	Punct sfârșit	X / Y	Lungime segment
19	344.079,979 294.959,44	20	344.079,598 294.954,266	5.188	20	344.079,598 294.954,266	21	344.078,44 294.938,52	15.789	21	344.078,44 294.938,52	22	344.077,461 294.925,229	13.327
22	344.077,461 294.925,229	23	344.076,302 294.909,475	15.797	23	344.076,302 294.909,475	24	344.074,54 294.885,537	24.003	24	344.074,54 294.885,537	25	344.072,8 294.861,888	23.713
25	344.072,8 294.861,888	26	344.069,861 294.821,957	40.039	26	344.069,861 294.821,957	27	344.068,685 294.805,976	16.024	27	344.068,685 294.805,976	28	344.067,631 294.791,65	14.365
28	344.067,631 294.791,65	29	344.064,144 294.744,271	47.507	29	344.064,144 294.744,271	30	344.062,981 294.728,474	15.84	30	344.062,981 294.728,474	31	344.061,804 294.712,475	16.042
31	344.061,804 294.712,475	32	344.060,332 294.692,475	20.054	32	344.060,332 294.692,475	33	344.059,119 294.675,994	16.526	33	344.059,119 294.675,994	34	344.057,352 294.651,985	24.074
34	344.057,352 294.651,985	35	344.057,011 294.647,348	4.65	35	344.057,011 294.647,348	36	344.055,833 294.631,338	16.053	36	344.055,833 294.631,338	37	344.054,955 294.619,418	11.952
37	344.054,955 294.619,418	38	344.054,203 294.609,194	10.252	38	344.054,203 294.609,194	39	344.052,382 294.584,455	24.806	39	344.052,382 294.584,455	40	344.050,054 294.552,813	31.728
40	344.050,054 294.552,813	41	344.049,471 294.544,9	7.934	41	344.049,471 294.544,9	42	344.049,229 294.541,604	3.305	42	344.049,229 294.541,604	43	344.048,355 294.529,732	11.904
43	344.048,355 294.529,732	44	344.046,607 294.505,984	23.812	44	344.046,607 294.505,984	45	344.044,276 294.474,307	31.763	45	344.044,276 294.474,307	46	344.043,095 294.458,264	16.086
46	344.043,095 294.458,264	47	344.042,505 294.450,242	8.044	47	344.042,505 294.450,242	48	344.040,292 294.420,169	30.154	48	344.040,292 294.420,169	49	344.038,312 294.393,273	26.969
49	344.038,312 294.393,273	50	344.036,622 294.370,302	23.033	50	344.036,622 294.370,302	51	344.035,364 294.353,215	17.133	51	344.035,364 294.353,215	52	344.034,774 294.345,197	8.04
52	344.034,774 294.345,197	53	344.034,107 294.336,13	9.092	53	344.034,107 294.336,13	54	344.032,337 294.312,082	24.113	54	344.032,337 294.312,082	55	344.031,747 294.304,067	8.037
55	344.031,747 294.304,067	56	344.030,582 294.288,239	15.871	56	344.030,582 294.288,239	57	344.029,403 294.272,214	16.068	57	344.029,403 294.272,214	58	344.028,224 294.256,195	16.062
58	344.028,224 294.256,195	59	344.027,269 294.243,217	13.013	59	344.027,269 294.243,217	60	344.025,103 294.213,778	29.519	60	344.025,103 294.213,778	61	344.022,453 294.177,773	36.102
61	344.022,453 294.177,773	62	344.021,871 294.169,873	7.921	62	344.021,871 294.169,873	63	344.021,293 294.162,019	7.875	63	344.021,293 294.162,019	64	344.020,654 294.153,331	8.711
64	344.020,654 294.153,331	65	344.019,94 294.143,63	9.727	65	344.019,94 294.143,63	66	344.023,928 294.143,322	4.0	66	344.023,928 294.143,322	67	344.024,518 294.151,331	8.031
67	344.024,518 294.151,331	68	344.025,083 294.159,013	7.703	68	344.025,083 294.159,013	69	344.026,286 294.175,366	16.397	69	344.026,286 294.175,366	70	344.026,888 294.183,539	8.195
70	344.026,888 294.183,539	71	344.030,844 294.237,294	53.9	71	344.030,844 294.237,294	72	344.031,975 294.252,663	15.411	72	344.031,975 294.252,663	73	344.032,275 294.256,744	4.092
73	344.032,275 294.256,744	74	344.033,445 294.272,643	15.942	74	344.033,445 294.272,643	75	344.037,636 294.329,585	57.096	75	344.037,636 294.329,585	76	344.038,769 294.344,984	15.441
76	344.038,769 294.344,984	77	344.039,336 294.352,686	7.723	77	344.039,336 294.352,686	78	344.040,498 294.368,468	15.825	78	344.040,498 294.368,468	79	344.041,195 294.377,938	9.496
79	344.041,195 294.377,938	80	344.042,329 294.393,352	15.456	80	344.042,329 294.393,352	81	344.043,145 294.404,437	11.115	81	344.043,145 294.404,437	82	344.043,726 294.412,34	7.924
82	344.043,726 294.412,34	83	344.044,635 294.424,681	12.374	83	344.044,635 294.424,681	84	344.046,854 294.454,835	30.236	84	344.046,854 294.454,835	85	344.047,236 294.460,026	5.205
85	344.047,236 294.460,026	86	344.047,818 294.467,935	7.93	86	344.047,818 294.467,935	87	344.048,242 294.473,702	5.783	87	344.048,242 294.473,702	88	344.049,407 294.489,524	15.865
88	344.049,407 294.489,524	89	344.049,918 294.496,477	6.972	89	344.049,918 294.496,477	90	344.049,976 294.497,252	0.777	90	344.049,976 294.497,252	91	344.051,113 294.512,705	15.495
91	344.051,113 294.512,705	92	344.051,416 294.516,82	4.126	92	344.051,416 294.516,82	93	344.051,984 294.524,549	7.75	93	344.051,984 294.524,549	94	344.052,917 294.537,22	12.705
94	344.052,917 294.537,22	95	344.053,031 294.538,767	1.551	95	344.053,031 294.538,767	96	344.053,637 294.547,002	8.257	96	344.053,637 294.547,002	97	344.054,243 294.555,238	8.258
97	344.054,243 294.555,238	98	344.054,849 294.563,476	8.26	98	344.054,849 294.563,476	99	344.056,826 294.590,342	26.939	99	344.056,826 294.590,342	100	344.057,162 294.594,909	4.579
100	344.057,162 294.594,909	101	344.058,68 294.615,524	20.671	101	344.058,68 294.615,524	102	344.059,791 294.630,623	15.14	102	344.059,791 294.630,623	103	344.060,931 294.646,12	15.539
103	344.060,931 294.646,12	104	344.061,847 294.658,567	12.481	104	344.061,847 294.658,567	105	344.063,083 294.675,356	16.834	105	344.063,083 294.675,356	106	344.063,803 294.685,133	9.803
106	344.063,803 294.685,133	107	344.064,9 294.700,043	14.95	107	344.064,9 294.700,043	108	344.066,421 294.720,71	20.723	108	344.066,421 294.720,71	109	344.069,278 294.759,531	38.926
109	344.069,278 294.759,531	110	344.071,503 294.789,772	30.323	110	344.071,503 294.789,772	111	344.073,847 294.821,617	31.931	111	344.073,847 294.821,617	112	344.074,992 294.837,167	15.592
112	344.074,992 294.837,167	113	344.076,136 294.852,721	15.596	113	344.076,136 294.852,721	114	344.077,281 294.868,279	15.6	114	344.077,281 294.868,279	115	344.081,692 294.928,209	60.092
115	344.081,692 294.928,209	116	344.086,577 294.994,585	66.556	116	344.086,577 294.994,585	117	344.087,219 295.003,316	8.755	117	344.087,219 295.003,316	118	344.087,908 295.012,672	9.381

Punct început	X / Y	Punct sfârșit	X / Y	Lungime segment	Punct început	X / Y	Punct sfârșit	X / Y	Lungime segment	Punct început	X / Y	Punct sfârșit	X / Y	Lungime segment
118	344.087,908 295.012,672	119	344.089,285 295.031,389	18.768	119	344.089,285 295.031,389	120	344.090,734 295.051,074	19.738	120	344.090,734 295.051,074	121	344.092,458 295.074,496	23.485
121	344.092,458 295.074,496	122	344.094,814 295.106,51	32.101	122	344.094,814 295.106,51	123	344.095,683 295.118,318	11.84	123	344.095,683 295.118,318	124	344.096,46 295.128,881	10.592
124	344.096,46 295.128,881	125	344.098,297 295.153,847	25.033	125	344.098,297 295.153,847	126	344.099,449 295.169,503	15.698	126	344.099,449 295.169,503	127	344.100,368 295.181,981	12.512
127	344.100,368 295.181,981	128	344.101,472 295.196,99	15.05	128	344.101,472 295.196,99	129	344.102,164 295.206,384	9.419	129	344.102,164 295.206,384	130	344.103,892 295.229,867	23.546
130	344.103,892 295.229,867	131	344.104,464 295.237,635	7.789	131	344.104,464 295.237,635	132	344.105,234 295.248,106	10.499	132	344.105,234 295.248,106	133	344.106,886 295.270,546	22.501
133	344.106,886 295.270,546	134	344.108,827 295.296,923	26.448	134	344.108,827 295.296,923	1	344.104,824 295.297,024	4.004					

\*\* Lungimile segmentelor sunt determinate în planul de proiecție Stereo 70 și sunt rotunjite la 1 milimetru.

\*\*\* Distanța dintre puncte este formată din segmente cumulate ce sunt mai mici decât valoarea 1 milimetru.



**DATE DESPRE IMOBILUL NR. 5206**

Oficiul de Cadastru și Publicitate Imobiliară DOLJ  
Biroul de Cadastru și Publicitate Imobiliară Craiova

**A. Partea I. Descrierea imobilului**

TEREN Extravilan

Adresa: Jud. Dolj, De 63

Nr. Crt	Nr cadastral Nr. topografic	Suprafața* (mp)	Observații / Referințe
A1		4.705	Sector cadastral:10 Teren neimprejmuit;

**B. Partea II. Proprietari și acte**

Inscrieri privitoare la dreptul de proprietate și alte drepturi reale		Referințe
/		
Act Normativ nr. 7, din 13/03/1996 emis de PARLAMENTUL ROMÂNIEI;		
B1	Inscrierea provizorie, drept de PROPRIETATE, dobandit prin Lege, cota actuala 1/1, cota initiala 1/1	A1
1) NEIDENTIFICAT NEIDENTIFICAT, CIF:0000000000000		

**C. Partea III. SARCINI .**

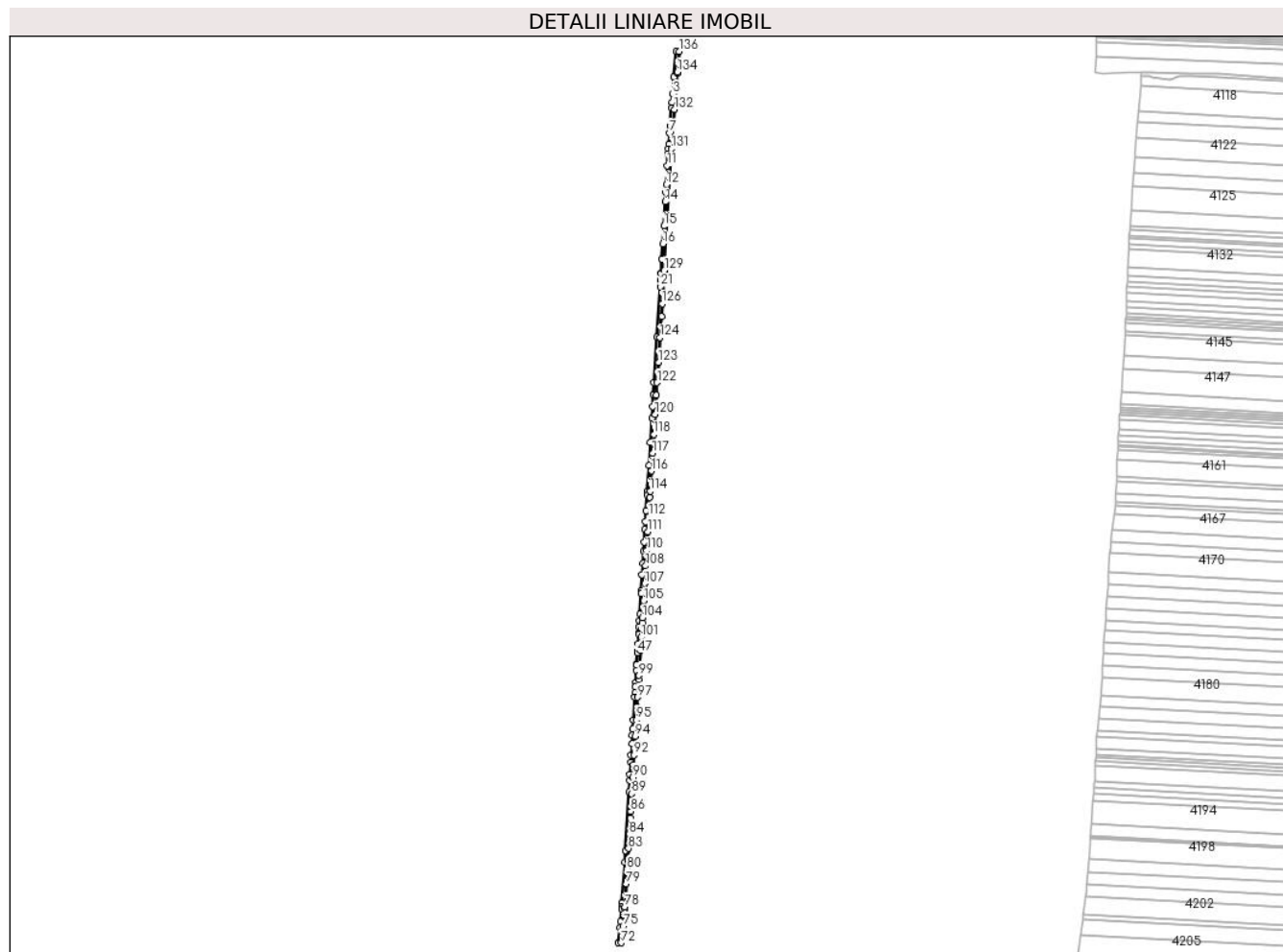
Inscrieri privind dezmembramintele dreptului de proprietate, drepturi reale de garanție și sarcini	Referințe
NU SUNT	

## Anexa Nr. 1 La Partea I

## Teren

Nr cadastral	Suprafața (mp)*	Observații / Referințe
	4.705	

\* Suprafața este determinată în planul de proiecție Stereo 70.



## Date referitoare la teren

Crt	Categorie folosință	Intravilan	Suprafața (mp)	Tarla	Parcelă	Nr. topo	Observații / Referințe
1	drum	NU	4.705	De 63	-	-	

## Lungime Segmente

1) Valorile lungimilor segmentelor sunt obținute din proiecție în plan.

Punct început	X / Y	Punct sfârșit	X / Y	Lungime segment	Punct început	X / Y	Punct sfârșit	X / Y	Lungime segment	Punct început	X / Y	Punct sfârșit	X / Y	Lungime segment
1	344.707,27 295.271,774	2	344.704,586 295.237,899	33.98 1	2	344.704,586 295.237,899	3	344.702,809 295.215,465	22.50 4	3	344.702,809 295.215,465	4	344.701,979 295.204,998	10.5
4	344.701,979 295.204,998	5	344.701,364 295.197,232	7.79	5	344.701,364 295.197,232	6	344.699,504 295.173,756	23.55	6	344.699,504 295.173,756	7	344.698,76 295.164,365	9.42
7	344.698,76 295.164,365	8	344.697,572 295.149,361	15.05 1	8	344.697,572 295.149,361	9	344.697,109 295.143,52	5.859	9	344.697,109 295.143,52	10	344.696,725 295.136,878	6.653
10	344.696,725 295.136,878	11	344.695,819 295.121,21	15.69 4	11	344.695,819 295.121,21	12	344.694,374 295.096,222	25.03	12	344.694,374 295.096,222	13	344.693,762 295.085,65	10.59
13	344.693,762 295.085,65	14	344.693,079 295.073,832	11.83 8	14	344.693,079 295.073,832	15	344.691,226 295.041,791	32.09 5	15	344.691,226 295.041,791	16	344.689,871 295.018,349	23.48 1
16	344.689,871 295.018,349	17	344.688,731 294.998,647	19.73 5	17	344.688,731 294.998,647	18	344.687,648 294.979,913	18.76 5	18	344.687,648 294.979,913	19	344.687,625 294.979,514	0.4

Punct început	X / Y	Punct sfârșit	X / Y	Lungime segment	Punct început	X / Y	Punct sfârșit	X / Y	Lungime segment	Punct început	X / Y	Punct sfârșit	X / Y	Lungime segment
19	344.687,625 294.979,514	20	344.687,049 294.970,552	8.98	20	344.687,049 294.970,552	21	344.686,487 294.961,817	8.753	21	344.686,487 294.961,817	22	344.682,218 294.895,408	66.546
22	344.682,218 294.895,408	23	344.678,364 294.835,447	60.085	23	344.678,364 294.835,447	24	344.677,363 294.819,881	15.598	24	344.677,363 294.819,881	25	344.676,363 294.804,32	15.593
25	344.676,363 294.804,32	26	344.675,363 294.788,762	15.59	26	344.675,363 294.788,762	27	344.673,314 294.756,901	31.927	27	344.673,314 294.756,901	28	344.671,369 294.726,644	30.319
28	344.671,369 294.726,644	29	344.669,182 294.692,608	34.106	29	344.669,182 294.692,608	30	344.668,889 294.687,802	4.815	30	344.668,889 294.687,802	31	344.667,63 294.667,121	20.719
31	344.667,63 294.667,121	32	344.666,722 294.652,201	14.948	32	344.666,722 294.652,201	33	344.666,127 294.642,417	9.802	33	344.666,127 294.642,417	34	344.665,104 294.625,617	16.831
34	344.665,104 294.625,617	35	344.664,346 294.613,161	12.479	35	344.664,346 294.613,161	36	344.663,402 294.597,654	15.536	36	344.663,402 294.597,654	37	344.662,482 294.582,543	15.139
37	344.662,482 294.582,543	38	344.661,227 294.561,914	20.667	38	344.661,227 294.561,914	39	344.660,948 294.557,344	4.579	39	344.660,948 294.557,344	40	344.659,312 294.530,46	26.934
40	344.659,312 294.530,46	41	344.658,81 294.522,216	8.259	41	344.658,81 294.522,216	42	344.658,308 294.513,974	8.257	42	344.658,308 294.513,974	43	344.657,807 294.505,733	8.256
43	344.657,807 294.505,733	44	344.657,713 294.504,185	1.551	44	344.657,713 294.504,185	45	344.656,941 294.491,506	12.702	45	344.656,941 294.491,506	46	344.656,47 294.483,771	7.749
46	344.656,47 294.483,771	47	344.656,22 294.479,653	4.126	47	344.656,22 294.479,653	48	344.655,278 294.464,189	15.493	48	344.655,278 294.464,189	49	344.655,231 294.463,414	0.776
49	344.655,231 294.463,414	50	344.654,808 294.456,457	6.97	50	344.654,808 294.456,457	51	344.653,844 294.440,623	15.863	51	344.653,844 294.440,623	52	344.653,493 294.434,852	5.782
52	344.653,493 294.434,852	53	344.653,011 294.426,937	7.93	53	344.653,011 294.426,937	54	344.652,695 294.421,743	5.204	54	344.652,695 294.421,743	55	344.650,858 294.391,568	30.231
55	344.650,858 294.391,568	56	344.650,106 294.379,219	12.372	56	344.650,106 294.379,219	57	344.649,625 294.371,311	7.923	57	344.649,625 294.371,311	58	344.648,95 294.360,218	11.114
58	344.648,95 294.360,218	59	344.648,011 294.344,793	15.454	59	344.648,011 294.344,793	60	344.647,434 294.335,316	9.495	60	344.647,434 294.335,316	61	344.646,473 294.319,523	15.822
61	344.646,473 294.319,523	62	344.646,004 294.311,816	7.721	62	344.646,004 294.311,816	63	344.645,066 294.296,406	15.439	63	344.645,066 294.296,406	64	344.640,381 294.219,431	77.117
64	344.640,381 294.219,431	65	344.639,444 294.204,051	15.409	65	344.639,444 294.204,051	66	344.636,17 294.150,259	53.892	66	344.636,17 294.150,259	67	344.635,872 294.145,367	4.901
67	344.635,872 294.145,367	68	344.635,551 294.142,087	3.296	68	344.635,551 294.142,087	69	344.633,949 294.125,756	16.409	69	344.633,949 294.125,756	70	344.633,197 294.118,084	7.709
70	344.633,197 294.118,084	71	344.631,232 294.098,055	20.125	71	344.631,232 294.098,055	72	344.635,231 294.097,846	4.004	72	344.635,231 294.097,846	73	344.636,106 294.106,772	8.969
73	344.636,106 294.106,772	74	344.636,925 294.115,117	8.385	74	344.636,925 294.115,117	75	344.637,356 294.119,513	4.417	75	344.637,356 294.119,513	76	344.638,917 294.135,431	15.994
76	344.638,917 294.135,431	77	344.639,617 294.142,569	7.172	77	344.639,617 294.142,569	78	344.639,861 294.145,051	2.494	78	344.639,861 294.145,051	79	344.641,713 294.175,488	30.493
79	344.641,713 294.175,488	80	344.642,895 294.194,912	19.46	80	344.642,895 294.194,912	81	344.643,474 294.204,413	9.519	81	344.643,474 294.204,413	82	344.643,673 294.207,69	3.283
82	344.643,673 294.207,69	83	344.644,55 294.222,102	14.439	83	344.644,55 294.222,102	84	344.645,71 294.241,155	19.088	84	344.645,71 294.241,155	85	344.646,968 294.261,822	20.705
85	344.646,968 294.261,822	86	344.647,523 294.270,938	9.133	86	344.647,523 294.270,938	87	344.647,929 294.277,612	6.686	87	344.647,929 294.277,612	88	344.648,426 294.285,781	8.184
88	344.648,426 294.285,781	89	344.648,924 294.293,948	8.182	89	344.648,924 294.293,948	90	344.650,254 294.315,808	21.9	90	344.650,254 294.315,808	91	344.651,248 294.332,134	16.356
91	344.651,248 294.332,134	92	344.652,043 294.345,192	13.082	92	344.652,043 294.345,192	93	344.652,545 294.353,453	8.276	93	344.652,545 294.353,453	94	344.653,539 294.369,778	16.355
94	344.653,539 294.369,778	95	344.654,847 294.391,271	21.533	95	344.654,847 294.391,271	96	344.655,923 294.408,947	17.709	96	344.655,923 294.408,947	97	344.656,665 294.421,127	12.203
97	344.656,665 294.421,127	98	344.658,084 294.444,441	23.357	98	344.658,084 294.444,441	99	344.658,41 294.449,805	5.374	99	344.658,41 294.449,805	100	344.660,418 294.482,787	33.043
100	344.660,418 294.482,787	101	344.661,471 294.500,097	17.342	101	344.661,471 294.500,097	102	344.662,174 294.511,636	11.56	102	344.662,174 294.511,636	103	344.662,669 294.519,778	8.157
103	344.662,669 294.519,778	104	344.663,033 294.525,753	5.986	104	344.663,033 294.525,753	105	344.664,395 294.548,134	22.422	105	344.664,395 294.548,134	106	344.665,607 294.568,041	19.944
106	344.665,607 294.568,041	107	344.665,79 294.571,042	3.007	107	344.665,79 294.571,042	108	344.667,194 294.594,113	23.114	108	344.667,194 294.594,113	109	344.667,966 294.606,807	12.717
109	344.667,966 294.606,807	110	344.668,434 294.614,493	7.7	110	344.668,434 294.614,493	111	344.669,938 294.639,194	24.747	111	344.669,938 294.639,194	112	344.671,156 294.659,208	20.051
112	344.671,156 294.659,208	113	344.672,696 294.684,508	25.347	113	344.672,696 294.684,508	114	344.673,174 294.692,359	7.866	114	344.673,174 294.692,359	115	344.673,78 294.701,794	9.454
115	344.673,78 294.701,794	116	344.674,901 294.719,223	17.465	116	344.674,901 294.719,223	117	344.676,395 294.742,471	23.296	117	344.676,395 294.742,471	118	344.677,982 294.767,149	24.729

Punct început	X / Y	Punct sfârșit	X / Y	Lungime segment	Punct început	X / Y	Punct sfârșit	X / Y	Lungime segment	Punct început	X / Y	Punct sfârșit	X / Y	Lungime segment
118	344.677,982 294.767,149	119	344.678,628 294.777,206	10.078	119	344.678,628 294.777,206	120	344.679,683 294.793,625	16.453	120	344.679,683 294.793,625	121	344.681,316 294.819,026	25.453
121	344.681,316 294.819,026	122	344.682,372 294.835,454	16.462	122	344.682,372 294.835,454	123	344.684,1 294.862,33	26.931	123	344.684,1 294.862,33	124	344.686,194 294.894,911	32.648
124	344.686,194 294.894,911	125	344.687,987 294.922,795	27.942	125	344.687,987 294.922,795	126	344.689,048 294.939,294	16.533	126	344.689,048 294.939,294	127	344.691,159 294.972,148	32.922
127	344.691,159 294.972,148	128	344.691,617 294.979,27	7.137	128	344.691,617 294.979,27	129	344.691,838 294.983,081	3.817	129	344.691,838 294.983,081	130	344.700,681 295.136,009	153.183
130	344.700,681 295.136,009	131	344.701,1 295.143,246	7.249	131	344.701,1 295.143,246	132	344.705,222 295.195,279	52.196	132	344.705,222 295.195,279	133	344.708,968 295.242,564	47.433
133	344.708,968 295.242,564	134	344.709,134 295.244,656	2.099	134	344.709,134 295.244,656	135	344.710,023 295.255,878	11.257	135	344.710,023 295.255,878	136	344.711,263 295.271,533	15.704
136	344.711,263 295.271,533	1	344.707,27 295.271,774	4.0										

\*\* Lungimile segmentelor sunt determinate în planul de proiecție Stereo 70 și sunt rotunjite la 1 milimetru.

\*\*\* Distanța dintre puncte este formată din segmente cumulate ce sunt mai mici decât valoarea 1 milimetru.

**DATE DESPRE IMOBILUL NR. 5245**

Oficiul de Cadastru și Publicitate Imobiliară DOLJ  
Biroul de Cadastru și Publicitate Imobiliară Craiova

**A. Partea I. Descrierea imobilului**

TEREN Extravilan

Adresa: Jud. Dolj, T21,P16

Nr. Crt	Nr cadastral Nr. topografic	Suprafața* (mp)	Observații / Referințe
A1		33.300	Sector cadastral:10 Teren neimprejmuit;

**B. Partea II. Proprietari și acte**

Inscrieri privitoare la dreptul de proprietate și alte drepturi reale	Referințe
/	
Hotarare Judecatoreasca nr. Sentinta Civila 1219, din 09/07/2007 emis de JUDECATORIA CALAFAT;	
B1	Intabulare, drept de PROPRIETATE, dobandit prin Hotarare Judecatoreasca, cota actuala 1/1, cota initiala 1/1 1) POPESCU V ION

**C. Partea III. SARCINI .**

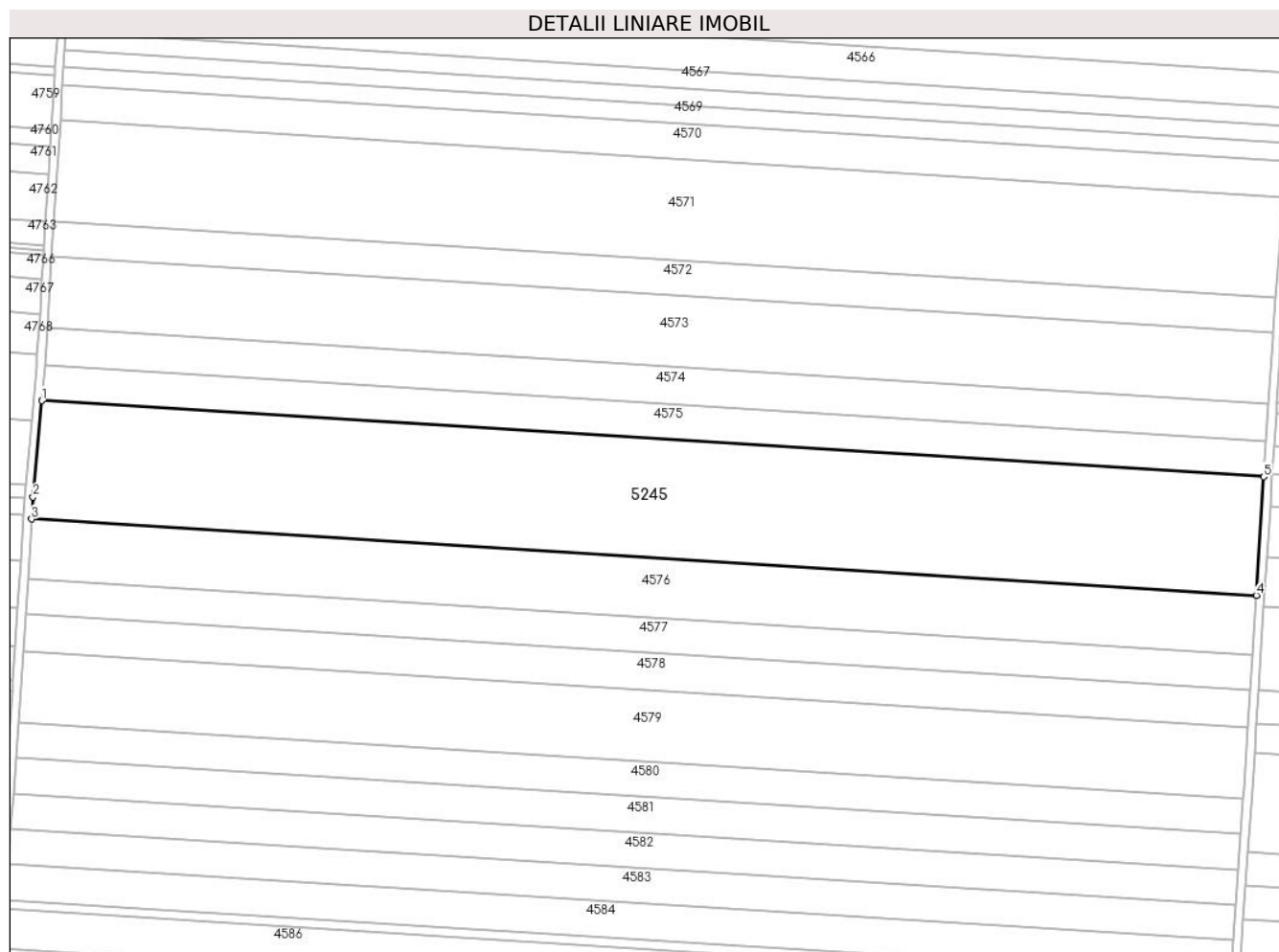
Inscrieri privind dezmembramintele dreptului de proprietate, drepturi reale de garanție și sarcini	Referințe
NU SUNT	

## Anexa Nr. 1 La Partea I

## Teren

Nr cadastral	Suprafața (mp)*	Observații / Referințe
	33.300	

\* Suprafața este determinată în planul de proiecție Stereo 70.



## Date referitoare la teren

Crt	Categorie folosință	Intravilan	Suprafața (mp)	Tarla	Parcelă	Nr. topo	Observații / Referințe
1	arabil	NU	33.300	21	16	-	

## Lungime Segmente

1) Valorile lungimilor segmentelor sunt obținute din proiecție în plan.

Punct început	X / Y	Punct sfârșit	X / Y	Lungime segment (** (m)
1	342.882,704 295.001,459	2	342.878,524 294.955,458	46.191
2	342.878,524 294.955,458	3	342.877,858 294.944,903	10.576
3	342.877,858 294.944,903	4	343.464,046 294.908,457	587.32
4	343.464,046 294.908,457	5	343.467,624 294.965,092	56.748
5	343.467,624 294.965,092	1	342.882,704 295.001,459	586.049

**\*\* Lungimile segmentelor sunt determinate în planul de proiecție Stereo 70 și sunt rotunjite la 1 milimetru.**

**\*\*\* Distanța dintre puncte este formată din segmente cumulate ce sunt mai mici decât valoarea 1 milimetru.**

