

**DATE DESPRE IMOBILUL NR. 8499**

Oficiul de Cadastru și Publicitate Imobiliară DOLJ  
Biroul de Cadastru și Publicitate Imobiliară Craiova

**A. Partea I. Descrierea imobilului**

TEREN Extravilan

Adresa: Jud. Dolj, T 31, P 1

Nr. Crt	Nr cadastral Nr. topografic	Suprafața* (mp)	Observații / Referințe
A1		5.000	Sector cadastral:7 Teren neimprejmuit;

**B. Partea II. Proprietari și acte**

Inscrieri privitoare la dreptul de proprietate și alte drepturi reale	Referințe
/	
Act Notarial nr. CM 153, din 02/10/2014 emis de BNP STOENESCU FLOREA;	
B1	A1
Intabulare, drept de PROPRIETATE, dobandit prin Succesiune, cota actuala 1/1, cota initiala 1/1	
1) POPA GHEORGHE	

**C. Partea III. SARCINI .**

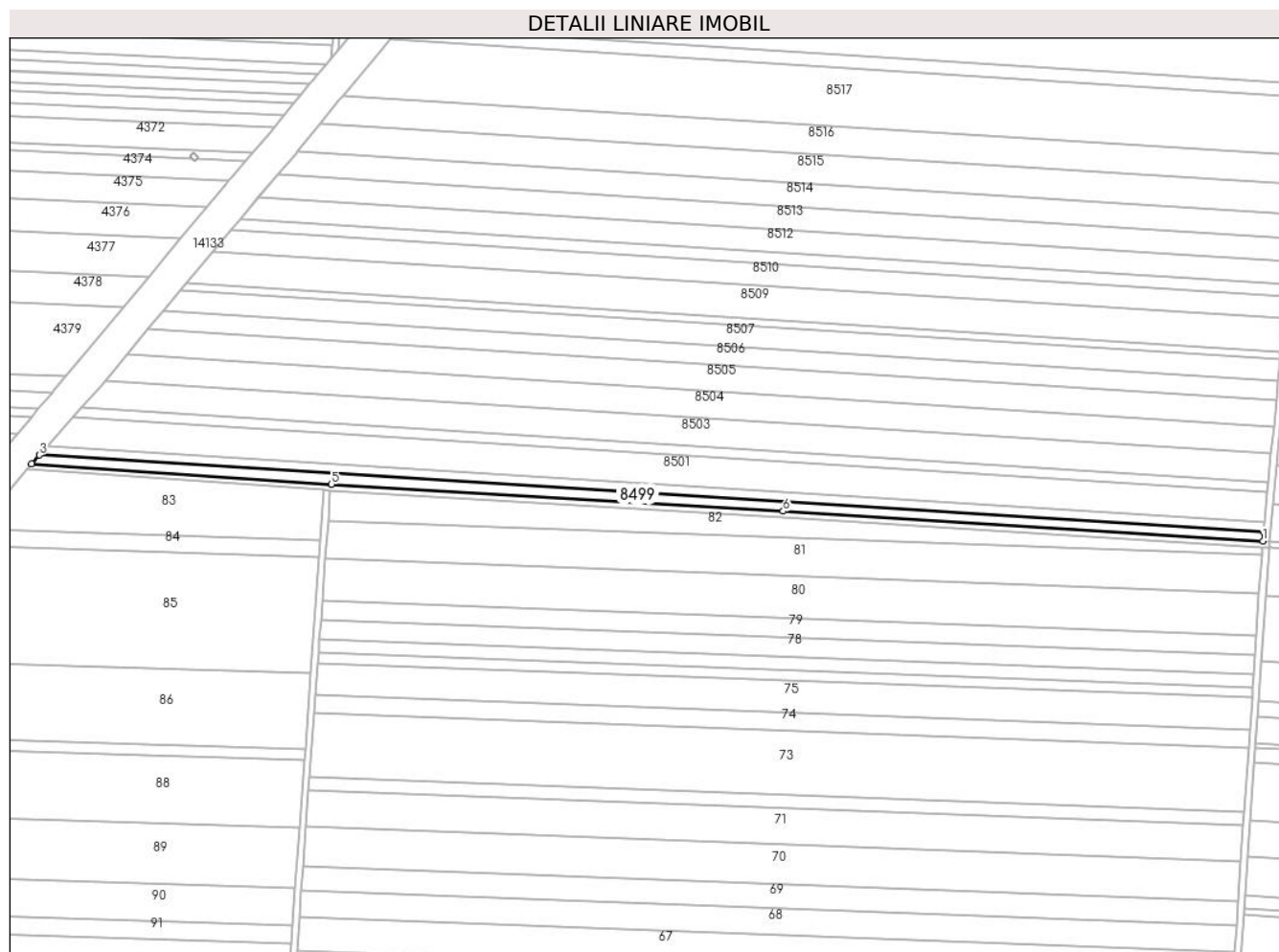
Inscrieri privind dezmembramintele dreptului de proprietate, drepturi reale de garanție și sarcini	Referințe
NU SUNT	

## Anexa Nr. 1 La Partea I

## Teren

Nr cadastral	Suprafața (mp)*	Observații / Referințe
	5.000	

\* Suprafața este determinată în planul de proiecție Stereo 70.



## Date referitoare la teren

Crt	Categorie folosință	Intravilan	Suprafața (mp)	Tarla	Parcelă	Nr. topo	Observații / Referințe
1	arabil	NU	5.000	31	1	-	

## Lungime Segmente

1) Valorile lungimilor segmentelor sunt obținute din proiecție în plan.

Punct început	X / Y	Punct sfârșit	X / Y	Lungime segment (** (m)
1	347.082,582 293.914,086	2	347.083,139 293.919,927	5.867
2	347.083,139 293.919,927	3	346.293,758 293.969,4	790.93
3	346.293,758 293.969,4	4	346.288,78 293.963,84	7.463
4	346.288,78 293.963,84	5	346.482,21 293.950,56	193.885
5	346.482,21 293.950,56	6	346.773,26 293.933,24	291.565

Punct început	X / Y	Punct sfârșit	X / Y	Lungime segment (** (m)
6	346.773,26 293.933,24	1	347.082,582 293.914,086	309.914

\*\* Lungimile segmentelor sunt determinate în planul de proiecție Stereo 70 și sunt rotunjite la 1 milimetru.

\*\*\* Distanța dintre puncte este formată din segmente cumulate ce sunt mai mici decât valoarea 1 milimetru.



**DATE DESPRE IMOBILUL NR. 8500**

Oficiul de Cadastru și Publicitate Imobiliară DOLJ  
Biroul de Cadastru și Publicitate Imobiliară Craiova

**A. Partea I. Descrierea imobilului**

TEREN Extravilan

Adresa: Jud. Dolj, T 31, P 1

Nr. Crt	Nr cadastral Nr. topografic	Suprafața* (mp)	Observații / Referințe
A1		5.000	Sector cadastral:7 Teren neimprejmuit;

**B. Partea II. Proprietari și acte**

Inscrieri privitoare la dreptul de proprietate și alte drepturi reale	Referințe
/	
Act Administrativ nr. TDP 1973-15085, din 06/03/1995 emis de CJSDPAT DOLJ;	
B1	A1
Intabulare, drept de PROPRIETATE, dobandit prin Reconstituire, cota actuala 1/1, cota initiala 1/1 1) FIRU D. MARIA, LIPSA CNP	

**C. Partea III. SARCINI .**

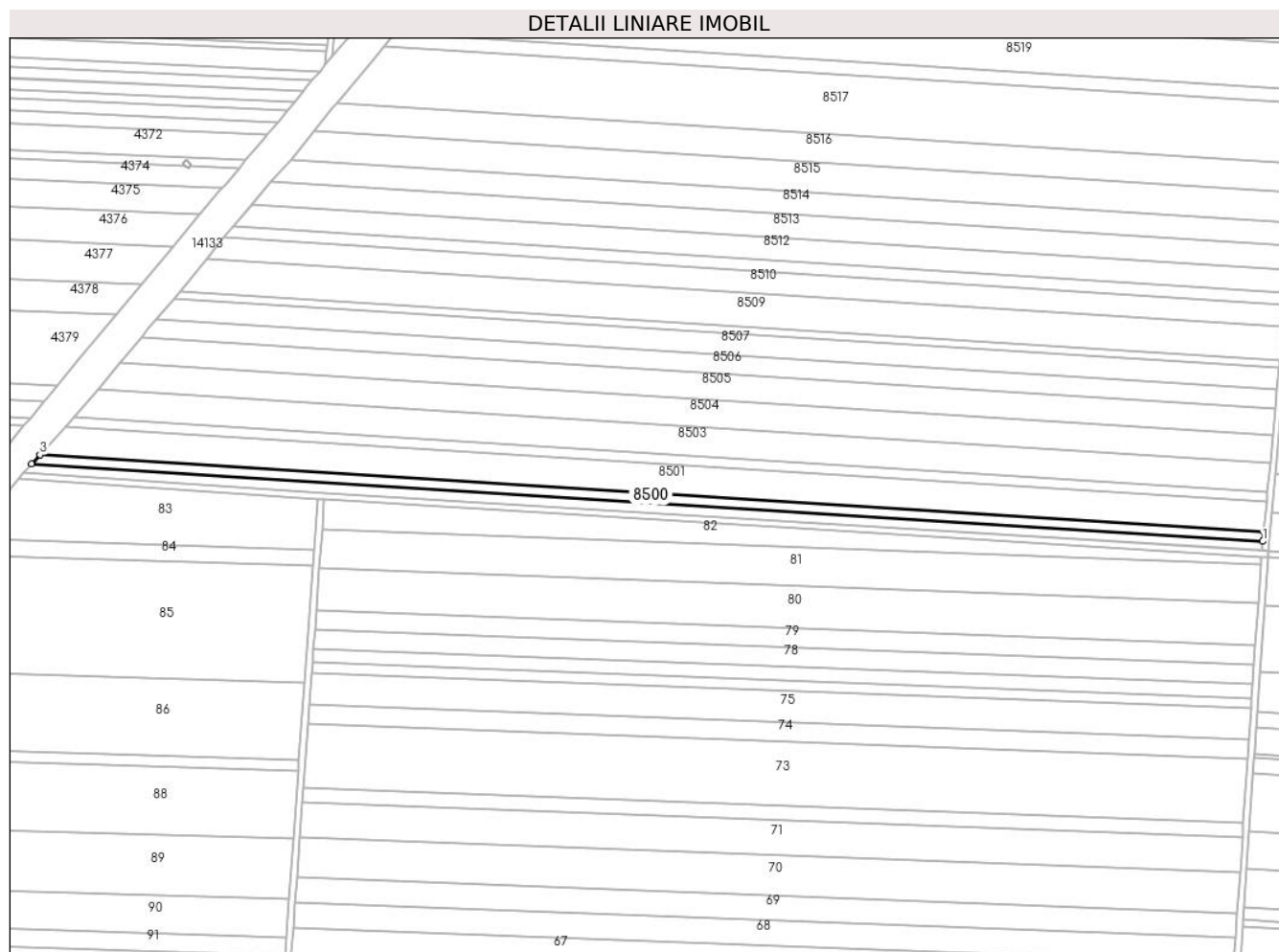
Inscrieri privind dezmembramintele dreptului de proprietate, drepturi reale de garanție și sarcini	Referințe
NU SUNT	

## Anexa Nr. 1 La Partea I

## Teren

Nr cadastral	Suprafața (mp)*	Observații / Referințe
	5.000	

\* Suprafața este determinată în planul de proiecție Stereo 70.



## Date referitoare la teren

Crt	Categorie folosință	Intravilan	Suprafața (mp)	Tarla	Parcelă	Nr. topo	Observații / Referințe
1	arabil	NU	5.000	31	1	-	

## Lungime Segmente

1) Valorile lungimilor segmentelor sunt obținute din proiecție în plan.

Punct început	X / Y	Punct sfârșit	X / Y	Lungime segment (** (m)
1	347.083,139 293.919,927	2	347.083,742 293.926,243	6.345
2	347.083,742 293.926,243	3	346.299,143 293.975,416	786.138
3	346.299,143 293.975,416	4	346.293,758 293.969,4	8.074
4	346.293,758 293.969,4	1	347.083,139 293.919,927	790.93

\*\* Lungimile segmentelor sunt determinate în planul de proiecție Stereo 70 și sunt rotunjite la 1 milimetru.

**\*\*\* Distanţa dintre puncte este formată din segmente cumulate ce sunt mai mici decât valoarea 1 milimetru.**





**DATE DESPRE IMOBILUL NR. 8501**

Oficiul de Cadastru și Publicitate Imobiliară DOLJ  
Biroul de Cadastru și Publicitate Imobiliară Craiova

**A. Partea I. Descrierea imobilului**

TEREN Extravilan

Adresa: Jud. Dolj, T 31, P 2

Nr. Crt	Nr cadastral Nr. topografic	Suprafața* (mp)	Observații / Referințe
A1		15.000	Sector cadastral:7 Teren neimprejmuit;

**B. Partea II. Proprietari și acte**

Inscrieri privitoare la dreptul de proprietate și alte drepturi reale		Referințe
/		
Act Administrativ nr. TDP 1766-2220, din 07/02/1995 emis de CJSDPAT DOLJ;		
B1	Intabulare, drept de PROPRIETATE, dobandit prin Reconstituire, cota actuala 1/1, cota initiala 1/1 1) <b>BALACI M. MARIN</b> , LIPSA CNP 2) <b>BALACI M. FLOREA</b> , LIPSA CNP	A1

**C. Partea III. SARCINI .**

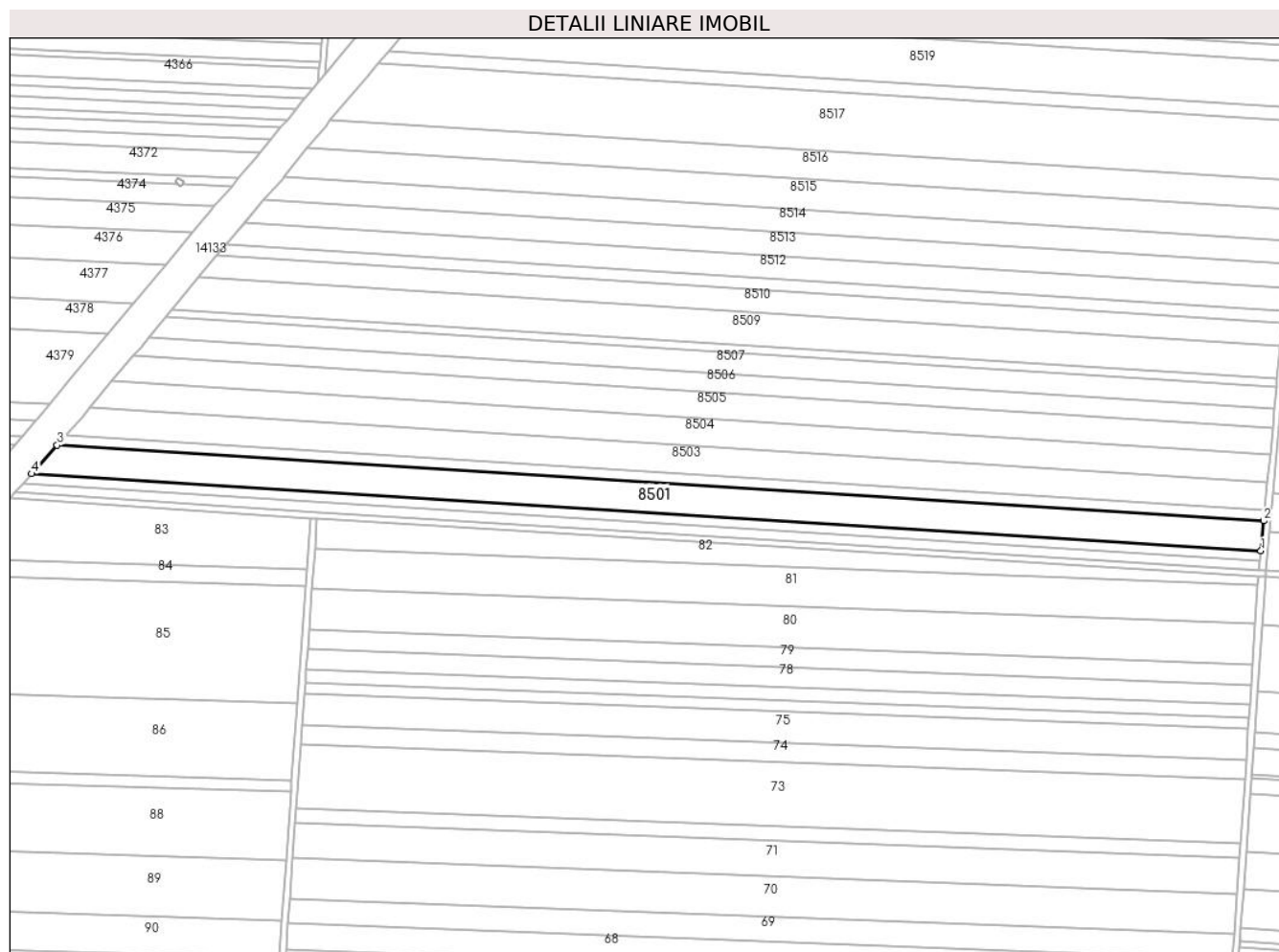
Inscrieri privind dezmembramintele dreptului de proprietate, drepturi reale de garanție și sarcini	Referințe
NU SUNT	

## Anexa Nr. 1 La Partea I

## Teren

Nr cadastral	Suprafața (mp)*	Observații / Referințe
	15.000	

\* Suprafața este determinată în planul de proiecție Stereo 70.



## Date referitoare la teren

Crt	Categorie folosință	Intravilan	Suprafața (mp)	Tarla	Parcelă	Nr. topo	Observații / Referințe
1	arabil	NU	15.000	31	2	-	

## Lungime Segmente

1) Valorile lungimilor segmentelor sunt obținute din proiecție în plan.

Punct început	X / Y	Punct sfârșit	X / Y	Lungime segment (** (m)
1	347.083,742 293.926,243	2	347.085,572 293.945,425	19.269
2	347.085,572 293.945,425	3	346.315,501 293.993,687	771.582
3	346.315,501 293.993,687	4	346.299,143 293.975,416	24.524
4	346.299,143 293.975,416	1	347.083,742 293.926,243	786.138

\*\* Lungimile segmentelor sunt determinate în planul de proiecție Stereo 70 și sunt rotunjite la 1 milimetru.

**\*\*\* Distanţa dintre puncte este formată din segmente cumulate ce sunt mai mici decât valoarea 1 milimetru.**



**DATE DESPRE IMOBILUL NR. 8502**

Oficiul de Cadastru și Publicitate Imobiliară DOLJ  
Biroul de Cadastru și Publicitate Imobiliară Craiova

**A. Partea I. Descrierea imobilului**

TEREN Extravilan

Adresa: Jud. Dolj, T 31, P 3

Nr. Crt	Nr cadastral Nr. topografic	Suprafața* (mp)	Observații / Referințe
A1		5.000	Sector cadastral:7 Teren neimprejmuit;

**B. Partea II. Proprietari și acte**

Inscrieri privitoare la dreptul de proprietate și alte drepturi reale		Referințe
/		
Act Administrativ nr. TDP 1822-9682, din 15/02/1995 emis de CJSDPAT DOLJ;		
B1	Intabulare, drept de PROPRIETATE, dobandit prin Reconstituire, cota actuala 1/1, cota initiala 1/1 1) CHILOM I ELENA, LIPSA CNP	A1

**C. Partea III. SARCINI .**

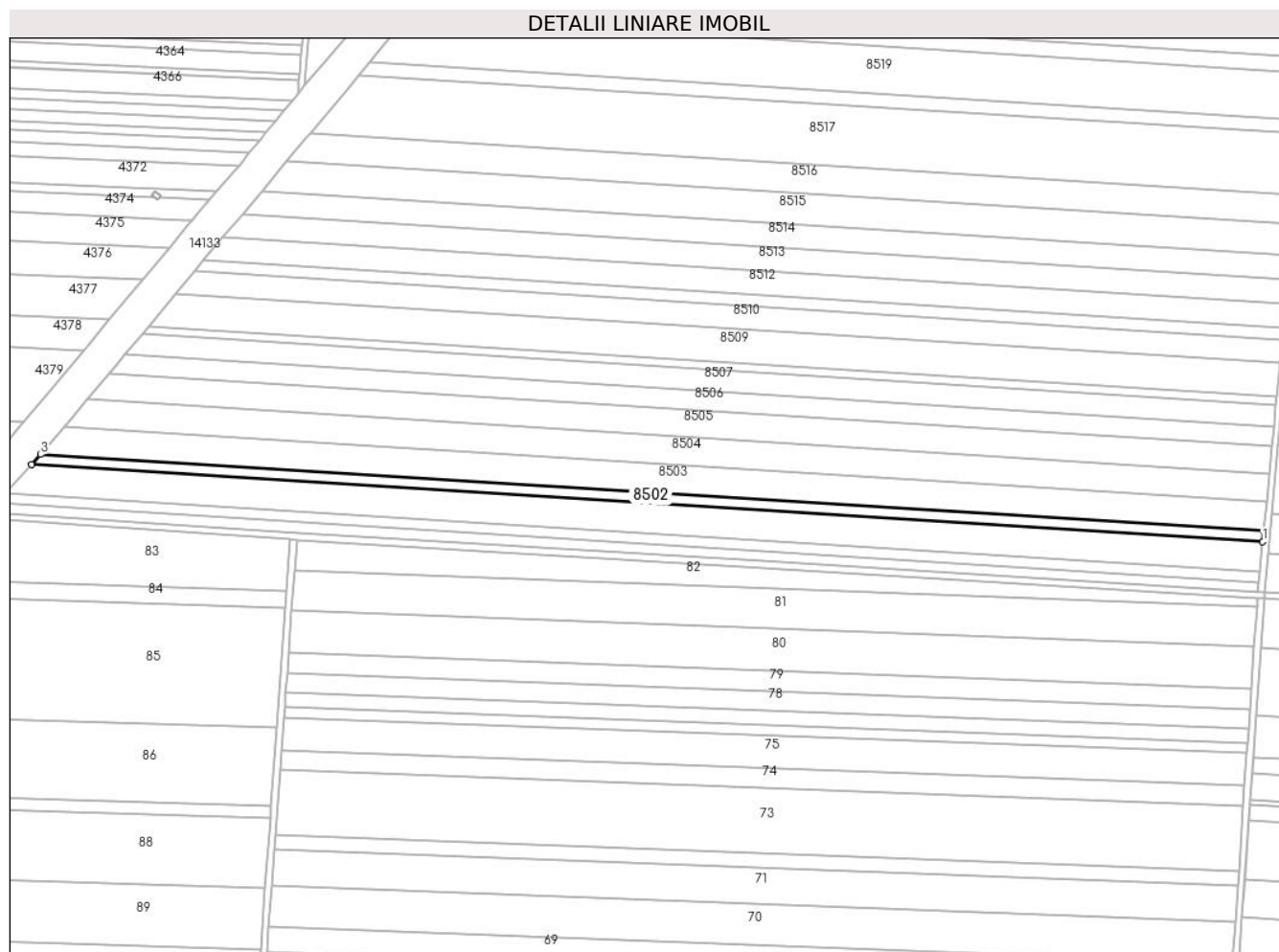
Inscrieri privind dezmembramintele dreptului de proprietate, drepturi reale de garanție și sarcini	Referințe
NU SUNT	

## Anexa Nr. 1 La Partea I

## Teren

Nr cadastral	Suprafața (mp)*	Observații / Referințe
	5.000	

\* Suprafața este determinată în planul de proiecție Stereo 70.



## Date referitoare la teren

Crt	Categorie folosință	Intra vilan	Suprafața (mp)	Tarla	Parcelă	Nr. topo	Observații / Referințe
1	arabil	NU	5.000	31	3	-	

## Lungime Segmente

1) Valorile lungimilor segmentelor sunt obținute din proiecție în plan.

Punct început	X / Y	Punct sfârșit	X / Y	Lungime segment (** (m)
1	347.085,572 293.945,425	2	347.086,189 293.951,9	6.504
2	347.086,189 293.951,9	3	346.321,023 293.999,855	766.667
3	346.321,023 293.999,855	4	346.315,501 293.993,687	8.279
4	346.315,501 293.993,687	1	347.085,572 293.945,425	771.582

\*\* Lungimile segmentelor sunt determinate în planul de proiecție Stereo 70 și sunt rotunjite la 1 milimetru.

**\*\*\* Distanţa dintre puncte este formată din segmente cumulate ce sunt mai mici decât valoarea 1 milimetru.**





**DATE DESPRE IMOBILUL NR. 8503**

Oficiul de Cadastru și Publicitate Imobiliară DOLJ  
Biroul de Cadastru și Publicitate Imobiliară Craiova

**A. Partea I. Descrierea imobilului**

TEREN Extravilan

Adresa: Jud. Dolj, T 31, P 4

Nr. Crt	Nr cadastral Nr. topografic	Suprafața* (mp)	Observații / Referințe
A1	31921	14.075	Sector cadastral:7 Teren neimprejmuit;

**B. Partea II. Proprietari și acte**

Inscrieri privitoare la dreptul de proprietate și alte drepturi reale		Referințe
<b>211230 / 12/11/2018</b>		
Hotarare Judecatoreasca nr. sentinta civila nr 1366, din 08/07/2009 emis de JUDECATORIA CALAFAT, dosar nr 1624/201/2009 (act administrativ nr adeverinta nr 9427 din 26.10.2018, emis de NP Primaria com Cetate);		
B1	Intabulare, drept de PROPRIETATE, dobandit prin Hotarare Judecatoreasca, cota actuala 1/1, cota initiala 1/1 1) SC EAST WAY SPEDITION SRL, CIF:13176107	A1
<b>150181 / 28/07/2020</b>		
Act Notarial nr. Contract de ipoteca aut nr. 658, din 16/07/2020 emis de Marincas Eugen;		
B2	se noteaza interdictiile de intrainare, grevare , inchiriere, dezmembrare , comsare, restructurare, amenajare , demolare si construire 1) LIBRA INTERNET BANK S.A., CIF:8119644	A1
<b>85191 / 09/05/2022</b>		
Act Notarial nr. Contract de ipoteca 418, din 02/05/2022 emis de Marincas Eugen;		
B3	se noteaza interdictiile de intrainare, grevare , inchiriere, dezmembrare , comsare, restructurare, amenajare , demolare si construire 1) LIBRA INTERNET BANK S.A., CIF:8119644	A1

**C. Partea III. SARCINI**

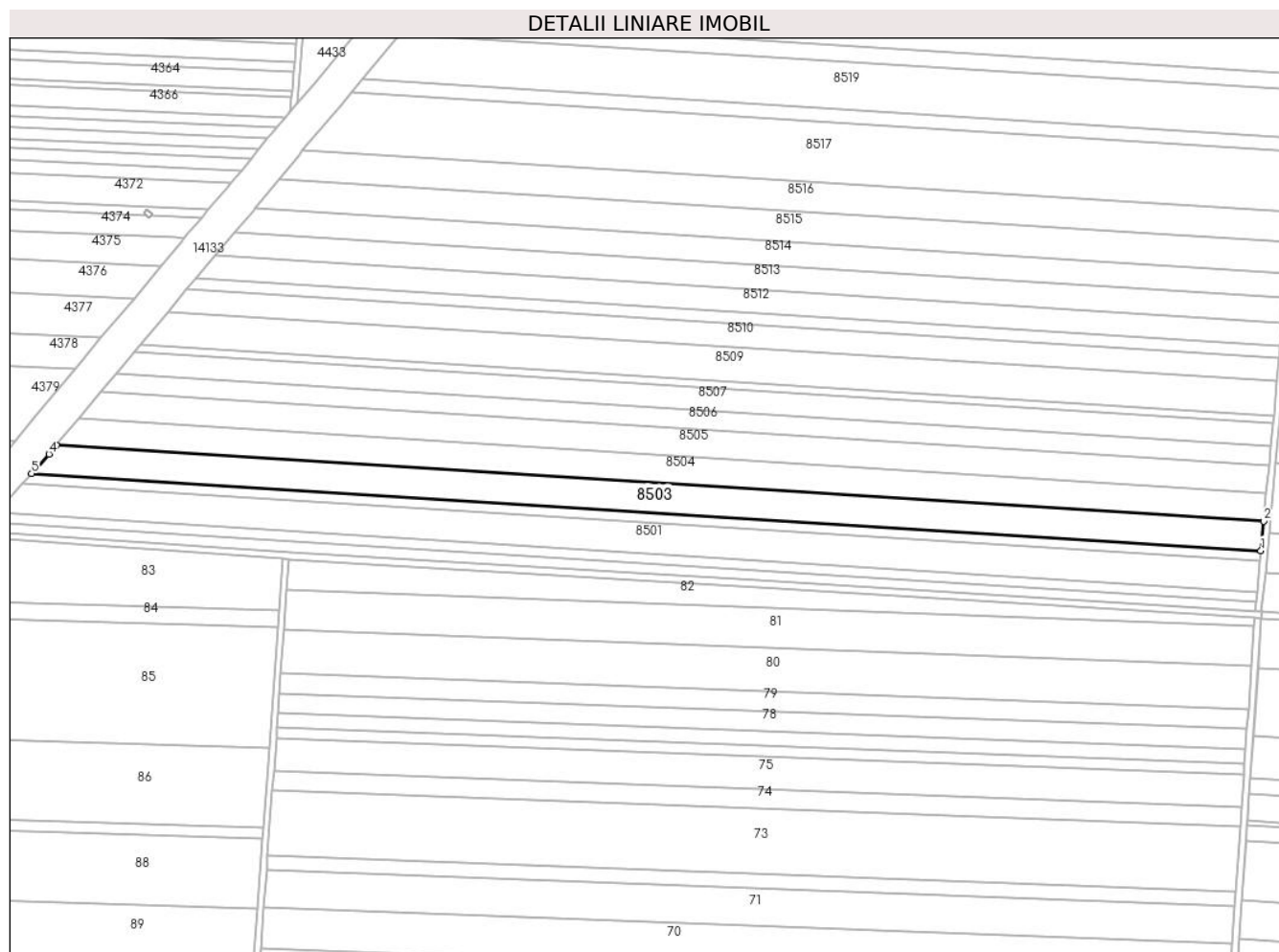
Inscrieri privind dezmembramintele dreptului de proprietate, drepturi reale de garanție și sarcini		Referințe
<b>150181 / 28/07/2020</b>		
Act Notarial nr. Contract de ipoteca aut nr. 658, din 16/07/2020 emis de Marincas Eugen;		
C1	Intabulare, drept de IPOTECA, Valoare:7500000 RONsi celelalte obligatii de plata aferente creditului 1) LIBRA INTERNET BANK S.A., CIF:8119644	A1
<b>85191 / 09/05/2022</b>		
Act Notarial nr. Contract de ipoteca 418, din 02/05/2022 emis de Marincas Eugen;		
C2	Intabulare, drept de IPOTECA, Valoare:4700000 RONsi celelalte obligatii de plata aferente creditului 1) LIBRA INTERNET BANK S.A., CIF:8119644	A1

## Anexa Nr. 1 La Partea I

## Teren

Nr cadastral	Suprafața (mp)*	Observații / Referințe
31921	14.075	

\* Suprafața este determinată în planul de proiecție Stereo 70.



## Date referitoare la teren

Crt	Categorie folosință	Intravilan	Suprafața (mp)	Tarla	Parcelă	Nr. topo	Observații / Referințe
1	arabil	NU	14.075	31	4	-	

## Lungime Segmente

1) Valorile lungimilor segmentelor sunt obținute din proiecție în plan.

Punct început	X / Y	Punct sfârșit	X / Y	Lungime segment (** (m)
1	347.086,189 293.951,9	2	347.087,95 293.970,352	18.536
2	347.087,95 293.970,352	3	346.336,406 294.017,454	753.019
3	346.336,406 294.017,454	4	346.331,836 294.011,933	7.167
4	346.331,836 294.011,933	5	346.321,023 293.999,855	16.211
5	346.321,023 293.999,855	1	347.086,189 293.951,9	766.667

**\*\* Lungimile segmentelor sunt determinate în planul de proiecție Stereo 70 și sunt rotunjite la 1 milimetru.**

**\*\*\* Distanța dintre puncte este formată din segmente cumulate ce sunt mai mici decât valoarea 1 milimetru.**



**DATE DESPRE IMOBILUL NR. 8504**

Oficiul de Cadastru și Publicitate Imobiliară DOLJ  
Biroul de Cadastru și Publicitate Imobiliară Craiova

**A. Partea I. Descrierea imobilului**

TEREN Extravilan

Adresa: Jud. Dolj, T 31, P 5

Nr. Crt	Nr cadastral Nr. topografic	Suprafața* (mp)	Observații / Referințe
A1	31922	13.223	Sector cadastral:7 Teren neimprejmuit;

**B. Partea II. Proprietari și acte**

Inscrieri privitoare la dreptul de proprietate și alte drepturi reale		Referințe
<b>183067 / 23/11/2017</b>		
Act Notarial nr. 3581, din 17/11/2017 emis de Budiana Ionut Razvan;		
B1	Intabulare, drept de PROPRIETATE, dobandit prin Conventie, cota actuala 1/1, cota initiala 1/1 1) RADU ELENA CORINA 2) RADU MARIN	A1

**C. Partea III. SARCINI .**

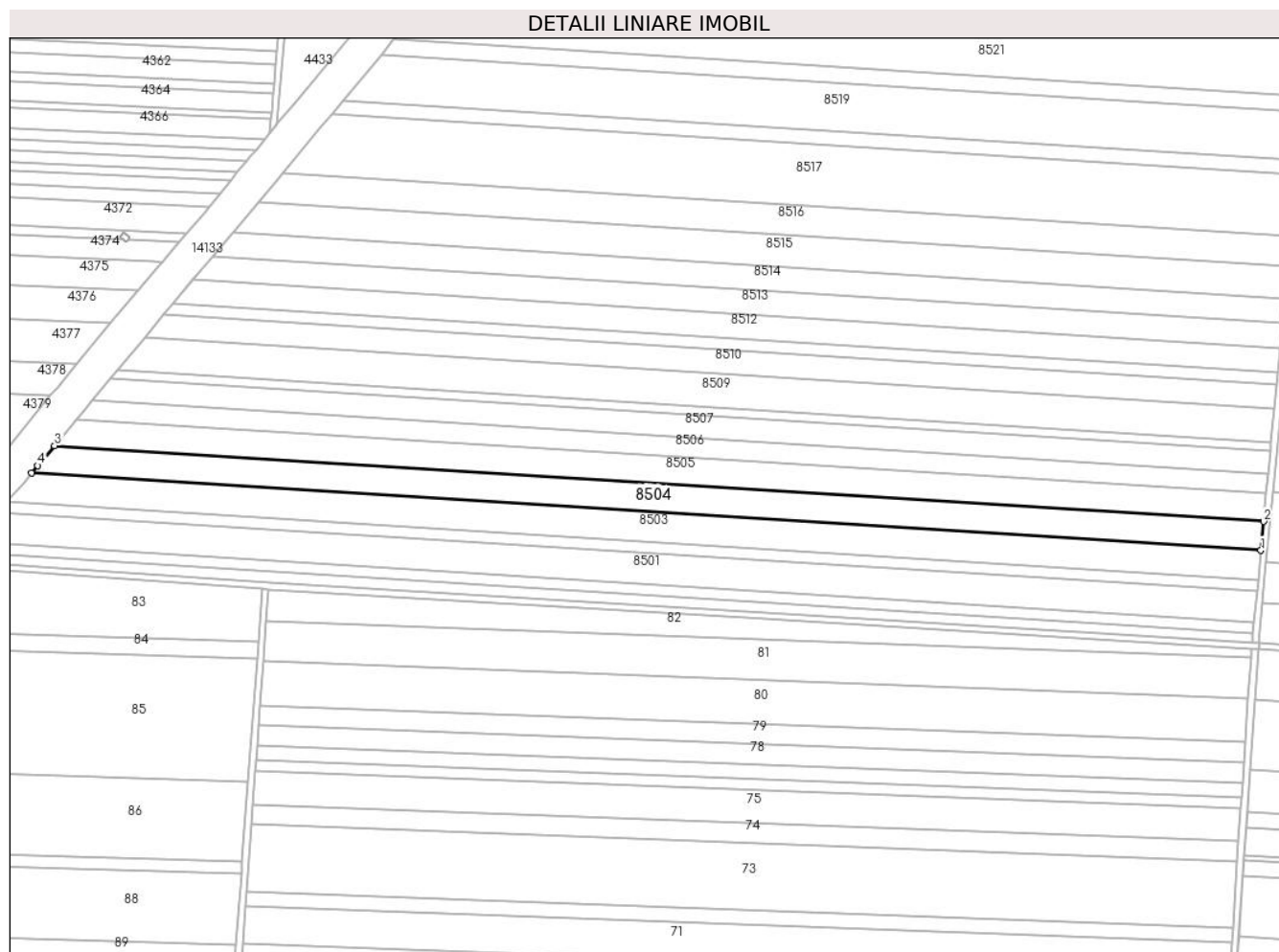
Inscrieri privind dezmembramintele dreptului de proprietate, drepturi reale de garanție și sarcini	Referințe
NU SUNT	

## Anexa Nr. 1 La Partea I

## Teren

Nr cadastral	Suprafața (mp)*	Observații / Referințe
31922	13.223	

\* Suprafața este determinată în planul de proiecție Stereo 70.



## Date referitoare la teren

Crt	Categorie folosință	Intravilan	Suprafața (mp)	Tarla	Parcelă	Nr. topo	Observații / Referințe
1	arabil	NU	6.612	31	5	-	
2	arabil	NU	6.611	31	5	-	

## Lungime Segmente

1) Valorile lungimilor segmentelor sunt obținute din proiecție în plan.

Punct început	X / Y	Punct sfârșit	X / Y	Lungime segment (** (m)
1	347.087,95 293.970,352	2	347.089,632 293.987,987	17.715
2	347.089,632 293.987,987	3	346.350,454 294.034,313	740.628
3	346.350,454 294.034,313	4	346.340,237 294.022,083	15.936
4	346.340,237 294.022,083	5	346.336,406 294.017,454	6.009

Punct început	X / Y	Punct sfârşit	X / Y	Lungime segment (** (m)
5	346.336,406 294.017,454	1	347.087,95 293.970,352	753.019

\*\* Lungimile segmentelor sunt determinate în planul de proiecţie Stereo 70 şi sunt rotunjite la 1 milimetru.

\*\*\* Distanţa dintre puncte este formată din segmente cumulate ce sunt mai mici decât valoarea 1 milimetru.





**DATE DESPRE IMOBILUL NR. 8505**

Oficiul de Cadastru și Publicitate Imobiliară DOLJ  
Biroul de Cadastru și Publicitate Imobiliară Craiova

**A. Partea I. Descrierea imobilului**

TEREN Extravilan

Adresa: Jud. Dolj, T 31, P 6

Nr. Crt	Nr cadastral Nr. topografic	Suprafața* (mp)	Observații / Referințe
A1	31923	12.500	Sector cadastral:7 Teren neimprejmuit;

**B. Partea II. Proprietari și acte**

Inscrieri privitoare la dreptul de proprietate și alte drepturi reale		Referințe
<b>173010 / 14/12/2016</b>		
Hotarare Judecatoreasca nr. SENTINTA CIVILA NR.2216, din 10/11/2011 emis de JUDECATORIA CALAFAT din dosar nr 3361/201/2011;		
B1	Intabulare, drept de PROPRIETATE, dobandit prin Hotarare Judecatoreasca, cota actuala 1/1, cota initiala 1/1 1) SC EAST WAY SPEDITION SRL, CIF:13176107	A1
<b>152646 / 31/07/2020</b>		
Act Notarial nr. Contract de ipoteca imobiliara aut. nr. 658, din 16/07/2020 emis de Marincas Eugen;		
B2	Se noteaza interdictiile de instrainare, grevare, inchiriere, dezmembrare, comasare, restructurare ,amenajare, construire si demolare 1) LIBRA INTERNET BANK S.A., CIF:8119644	A1
<b>85795 / 10/05/2022</b>		
Act Notarial nr. Contract de ipoteca aut. nr. 418, din 02/05/2022 emis de Marincas Eugen;		
B3	Se noteaza interdictiile de instrainare, grevare, inchiriere, dezmembrare, comasare, restructurare ,amenajare, construire si demolare 1) LIBRA INTERNET BANK S.A., CIF:8119644	A1

**C. Partea III. SARCINI**

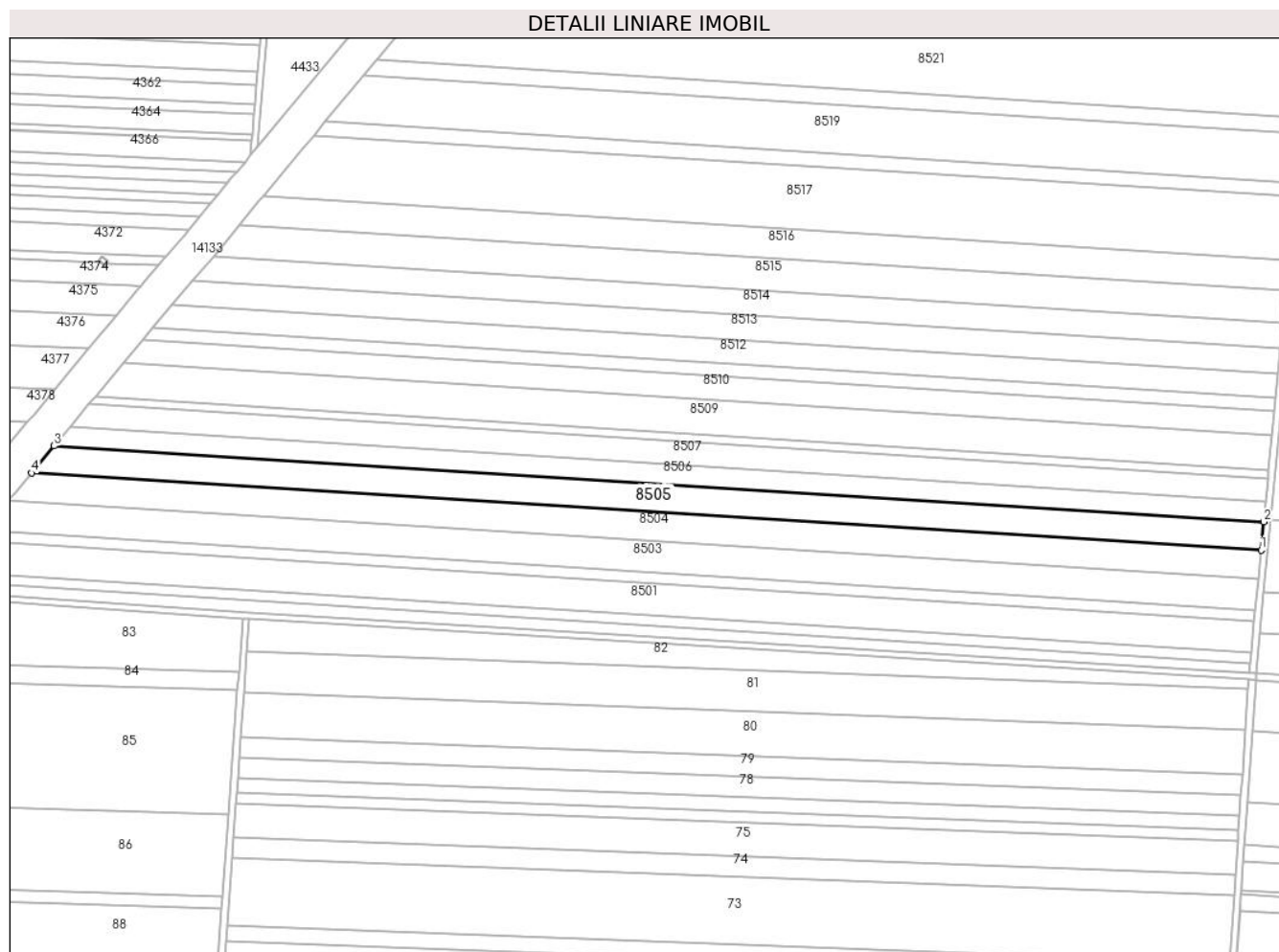
Inscrieri privind dezmembramintele dreptului de proprietate, drepturi reale de garanție și sarcini		Referințe
<b>152646 / 31/07/2020</b>		
Act Notarial nr. Contract de ipoteca imobiliara aut. nr. 658, din 16/07/2020 emis de Marincas Eugen;		
C1	Intabulare, drept de IPOTECA, Valoare:7500000 RON+ celelalte obligatii de plata aferente creditului 1) LIBRA INTERNET BANK S.A., CIF:8119644	A1
<b>85795 / 10/05/2022</b>		
Act Notarial nr. Contract de ipoteca aut. nr. 418, din 02/05/2022 emis de Marincas Eugen;		
C2	Intabulare, drept de IPOTECA, Valoare:4700000 RON, si celelalte obligatii de plata aferente creditului 1) LIBRA INTERNET BANK S.A., CIF:8119644	A1

## Anexa Nr. 1 La Partea I

## Teren

Nr cadastral	Suprafața (mp)*	Observații / Referințe
31923	12.500	

\* Suprafața este determinată în planul de proiecție Stereo 70.



## Date referitoare la teren

Crt	Categorie folosință	Intravilan	Suprafața (mp)	Tarla	Parcelă	Nr. topo	Observații / Referințe
1	arabil	NU	12.500	31	6	-	

## Lungime Segmente

1) Valorile lungimilor segmentelor sunt obținute din proiecție în plan.

Punct început	X / Y	Punct sfârșit	X / Y	Lungime segment (** (m)
1	347.089,632 293.987,987	2	347.091,249 294.004,934	17.024
2	347.091,249 294.004,934	3	346.363,987 294.050,513	728.689
3	346.363,987 294.050,513	4	346.350,454 294.034,313	21.109
4	346.350,454 294.034,313	1	347.089,632 293.987,987	740.628

\*\* Lungimile segmentelor sunt determinate în planul de proiecție Stereo 70 și sunt rotunjite la 1 milimetru.

**\*\*\* Distanţa dintre puncte este formată din segmente cumulate ce sunt mai mici decât valoarea 1 milimetru.**



**DATE DESPRE IMOBILUL NR. 8506**

Oficiul de Cadastru și Publicitate Imobiliară DOLJ  
Biroul de Cadastru și Publicitate Imobiliară Craiova

**A. Partea I. Descrierea imobilului**

TEREN Extravilan

Adresa: Jud. Dolj, T 31, P 7

Nr. Crt	Nr cadastral Nr. topografic	Suprafața* (mp)	Observații / Referințe
A1		8.893	Sector cadastral:7 Teren neimprejmuit;

**B. Partea II. Proprietari și acte**

Inscrieri privitoare la dreptul de proprietate și alte drepturi reale		Referințe
/		
Act Notarial nr. CM 73, din 09/04/2010 emis de BNP STOENESCU FLOREA;		
B1	Intabulare, drept de PROPRIETATE, dobandit prin Succesiune, cota actuala 1/1, cota initiala 1/1 1) SMÎNTÎNĂ EMILIAN	A1

**C. Partea III. SARCINI .**

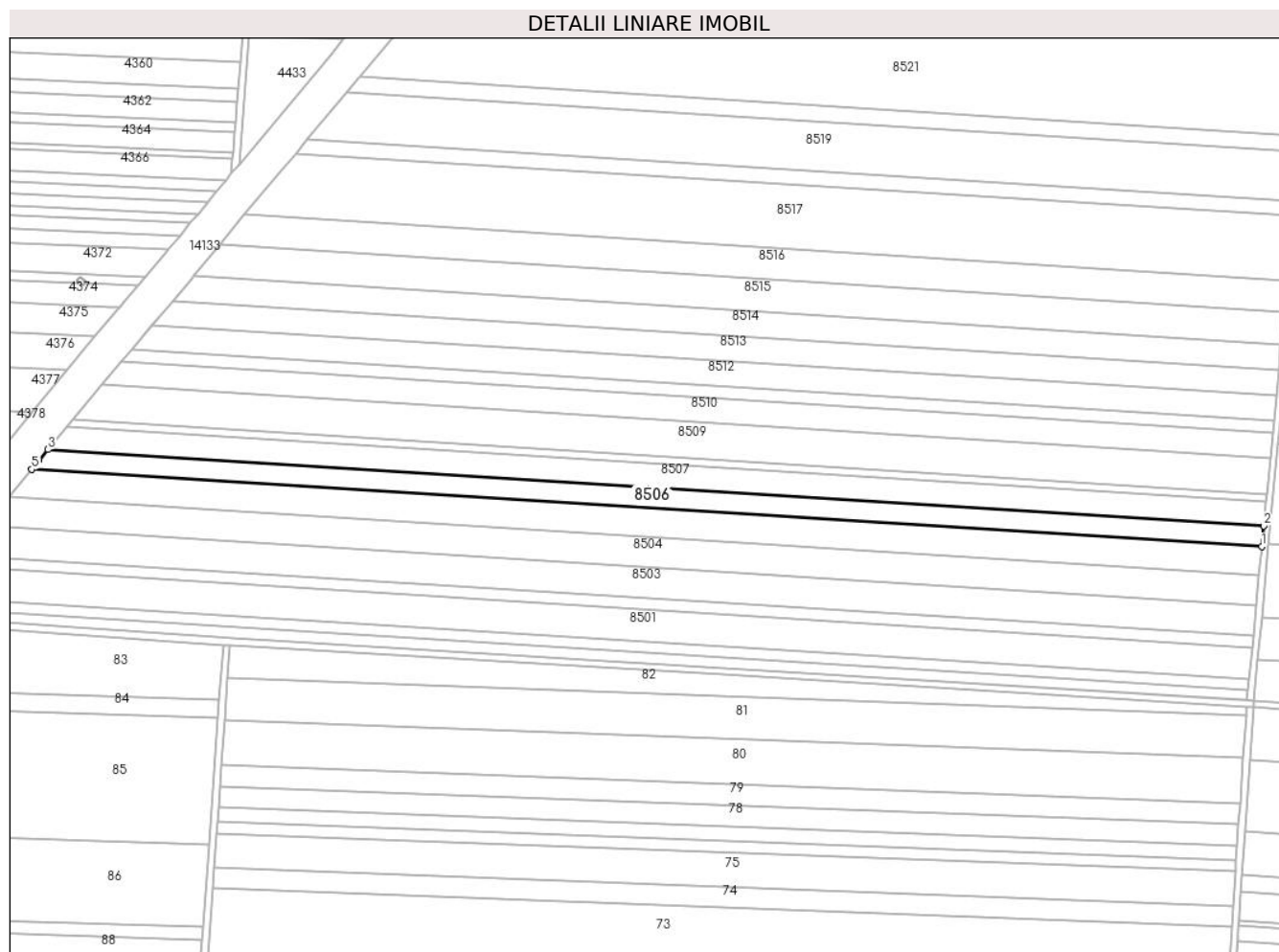
Inscrieri privind dezmembramintele dreptului de proprietate, drepturi reale de garanție și sarcini	Referințe
NU SUNT	

## Anexa Nr. 1 La Partea I

## Teren

Nr cadastral	Suprafața (mp)*	Observații / Referințe
	8.893	

\* Suprafața este determinată în planul de proiecție Stereo 70.



## Date referitoare la teren

Crt	Categorie folosință	Intravilan	Suprafața (mp)	Tarla	Parcelă	Nr. topo	Observații / Referințe
1	arabil	NU	8.893	31	7	-	

## Lungime Segmente

1) Valorile lungimilor segmentelor sunt obținute din proiecție în plan.

Punct început	X / Y	Punct sfârșit	X / Y	Lungime segment (** (m)
1	347.091,249 294.004,934	2	347.092,415 294.017,161	12.282
2	347.092,415 294.017,161	3	346.373,742 294.062,203	720.083
3	346.373,742 294.062,203	4	346.368,362 294.055,75	8.402
4	346.368,362 294.055,75	5	346.363,987 294.050,513	6.824
5	346.363,987 294.050,513	1	347.091,249 294.004,934	728.689

**\*\* Lungimile segmentelor sunt determinate în planul de proiecție Stereo 70 și sunt rotunjite la 1 milimetru.**

**\*\*\* Distanța dintre puncte este formată din segmente cumulate ce sunt mai mici decât valoarea 1 milimetru.**





**DATE DESPRE IMOBILUL NR. 8507**

Oficiul de Cadastru și Publicitate Imobiliară DOLJ  
Biroul de Cadastru și Publicitate Imobiliară Craiova

**A. Partea I. Descrierea imobilului**

TEREN Extravilan

Adresa: Jud. Dolj, T 31, P 8

Nr. Crt	Nr cadastral Nr. topografic	Suprafața* (mp)	Observații / Referințe
A1	31925	10.000	Sector cadastral:7 Teren neimprejmuit;

**B. Partea II. Proprietari și acte**

Inscrieri privitoare la dreptul de proprietate și alte drepturi reale		Referințe
<b>129964 / 06/10/2016</b>		
Hotarare Judecatoreasca nr. SENTINTA CIVILA NR.1347, din 06/07/2009 emis de JUDECATORIA CALAFAT, dosar nr 1646/201/2009;		
B1	Intabulare, drept de PROPRIETATE, dobandit prin Hotarare Judecatoreasca, cota actuala 1/1, cota initiala 1/1 1) SC EAST WAY SPEDITION SRL, CIF:13176107	A1
<b>152644 / 31/07/2020</b>		
Act Notarial nr. Contract de ipoteca imobiliara aut. nr.658, din 16/07/2020 emis de Marincas Eugen;		
B2	Se noteaza interdictiile de instrainare, grevare, inchiriere, dezmembrare, alipire, construire, demolare, restructurare si amenajare; 1) LIBRA INTERNET BANK S.A., CIF:8119644	A1
<b>85125 / 09/05/2022</b>		
Act Notarial nr. C ip aut 418, din 02/05/2022 emis de Marincas Eugen;		
B3	se noteaza interdictiile de instrainare, grevare, inchiriere, dezmembrare, comasare, restructurare, amenajare, construire, demolare 1) LIBRA INTERNET BANK S.A., CIF:8119644	A1

**C. Partea III. SARCINI**

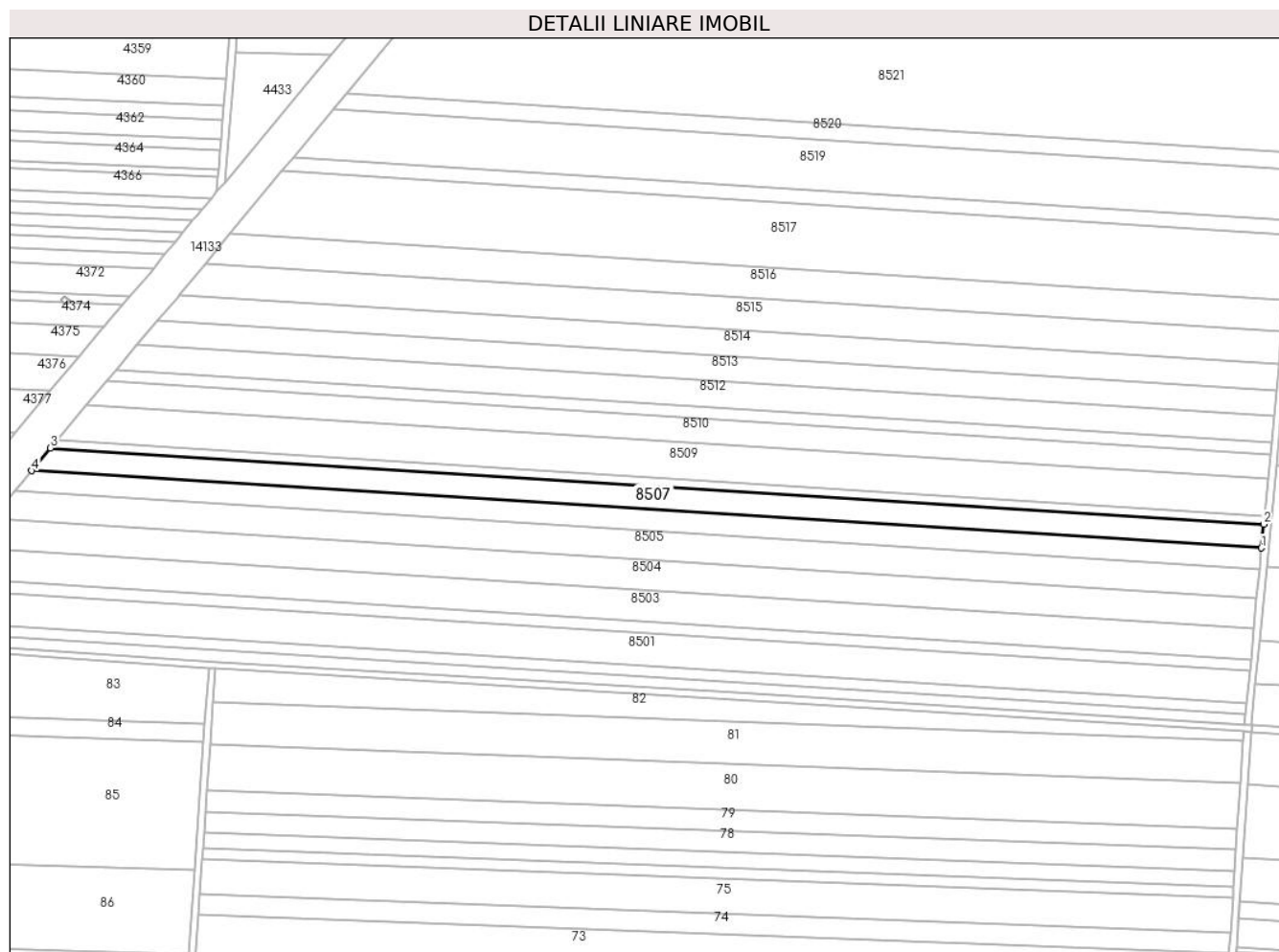
Inscrieri privind dezmembramintele dreptului de proprietate, drepturi reale de garanție și sarcini		Referințe
<b>152644 / 31/07/2020</b>		
Act Notarial nr. Contract de ipoteca imobiliara aut. nr.658, din 16/07/2020 emis de Marincas Eugen;		
C1	Intabulare, drept de IPOTECA, Valoare:7500000 RONsi celelalte obligatii aferente creditului; 1) LIBRA INTERNET BANK S.A., CIF:8119644	A1
<b>85125 / 09/05/2022</b>		
Act Notarial nr. C ip aut 418, din 02/05/2022 emis de Marincas Eugen;		
C2	Intabulare, drept de IPOTECA, Valoare:4700000 RONsi celelalte obligatii de plata aferente creditului, dobandit prin Conventie, cota actuala 1/1, cota initiala 1/1 1) LIBRA INTERNET BANK S.A., CIF:8119644	A1

## Anexa Nr. 1 La Partea I

## Teren

Nr cadastral	Suprafața (mp)*	Observații / Referințe
31925	10.000	

\* Suprafața este determinată în planul de proiecție Stereo 70.



## Date referitoare la teren

Crt	Categorie folosință	Intravilan	Suprafața (mp)	Tarla	Parcelă	Nr. topo	Observații / Referințe
1	arabil	NU	10.000	31	8	-	

## Lungime Segmente

1) Valorile lungimilor segmentelor sunt obținute din proiecție în plan.

Punct început	X / Y	Punct sfârșit	X / Y	Lungime segment (** (m)
1	347.092,415 294.017,161	2	347.093,744 294.031,088	13.99
2	347.093,744 294.031,088	3	346.384,846 294.075,516	710.289
3	346.384,846 294.075,516	4	346.373,742 294.062,203	17.336
4	346.373,742 294.062,203	1	347.092,415 294.017,161	720.083

\*\* Lungimile segmentelor sunt determinate în planul de proiecție Stereo 70 și sunt rotunjite la 1 milimetru.

**\*\*\* Distanţa dintre puncte este formată din segmente cumulate ce sunt mai mici decât valoarea 1 milimetru.**



**DATE DESPRE IMOBILUL NR. 8508**

Oficiul de Cadastru și Publicitate Imobiliară DOLJ  
Biroul de Cadastru și Publicitate Imobiliară Craiova

**A. Partea I. Descrierea imobilului**

TEREN Extravilan

Adresa: Jud. Dolj, T 31, P 9

Nr. Crt	Nr cadastral Nr. topografic	Suprafața* (mp)	Observații / Referințe
A1		3.463	Sector cadastral:7 Teren neimprejmuit;

**B. Partea II. Proprietari și acte**

Inscrieri privitoare la dreptul de proprietate și alte drepturi reale	Referințe
/	
Act Administrativ nr. TDP 1923-15085, din 10/03/1995 emis de CJSDPAT DOLJ;	
B1	A1
Intabulare, drept de PROPRIETATE, dobandit prin Reconstituire, cota actuala 1/1, cota initiala 1/1 1) STEFAN ST. ION, LIPSA CNP	

**C. Partea III. SARCINI .**

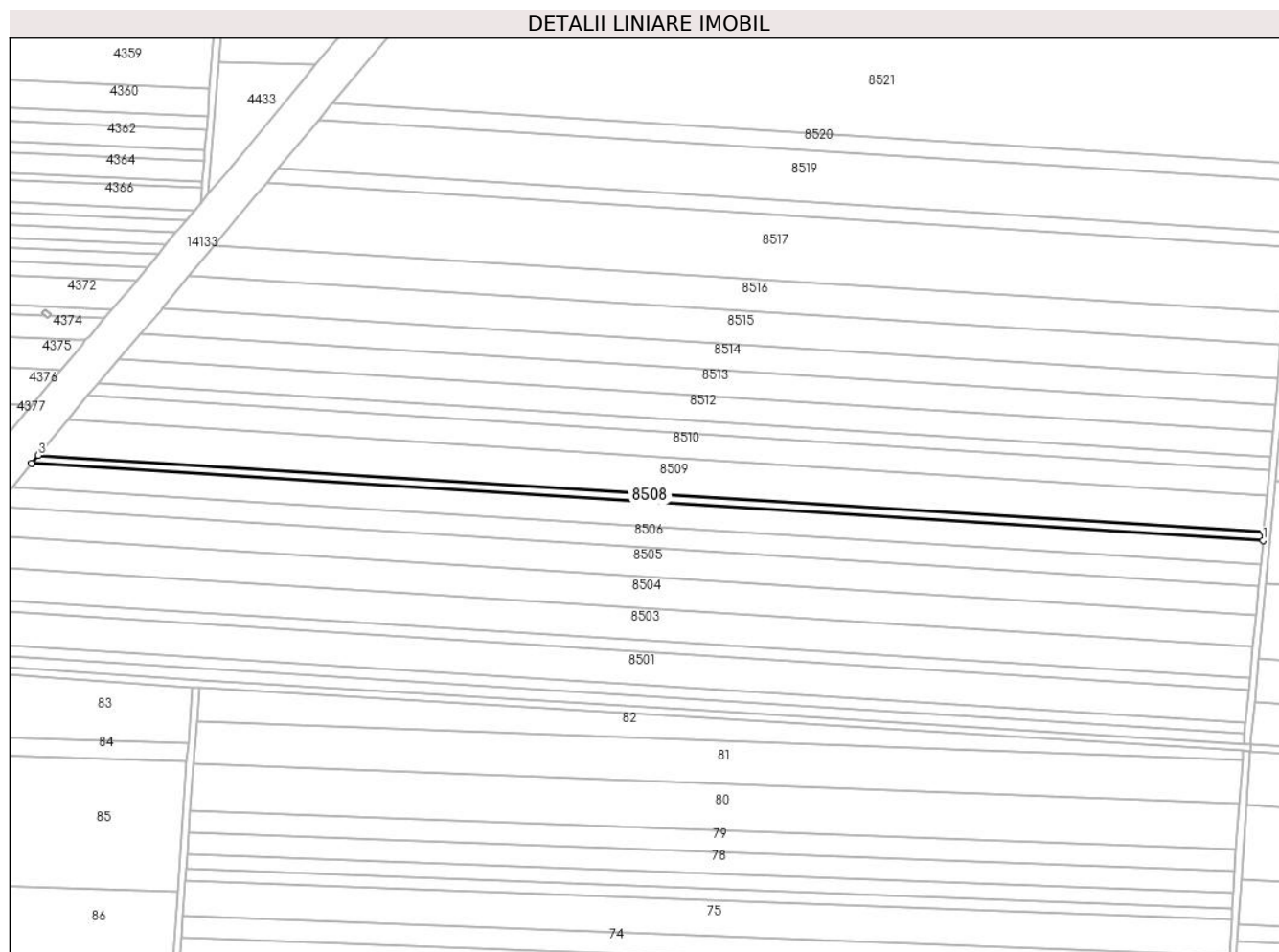
Inscrieri privind dezmembramintele dreptului de proprietate, drepturi reale de garanție și sarcini	Referințe
NU SUNT	

## Anexa Nr. 1 La Partea I

## Teren

Nr cadastral	Suprafața (mp)*	Observații / Referințe
	3.463	

\* Suprafața este determinată în planul de proiecție Stereo 70.



## Date referitoare la teren

Crt	Categorie folosință	Intravilan	Suprafața (mp)	Tarla	Parcelă	Nr. topo	Observații / Referințe
1	arabil	NU	3.463	31	9	-	

## Lungime Segmente

1) Valorile lungimilor segmentelor sunt obținute din proiecție în plan.

Punct început	X / Y	Punct sfârșit	X / Y	Lungime segment (** (m)
1	347.093,744 294.031,088	2	347.094,208 294.035,955	4.889
2	347.094,208 294.035,955	3	346.388,727 294.080,17	706.865
3	346.388,727 294.080,17	4	346.384,846 294.075,516	6.06
4	346.384,846 294.075,516	1	347.093,744 294.031,088	710.289

\*\* Lungimile segmentelor sunt determinate în planul de proiecție Stereo 70 și sunt rotunjite la 1 milimetru.

**\*\*\* Distanţa dintre puncte este formată din segmente cumulate ce sunt mai mici decât valoarea 1 milimetru.**





**DATE DESPRE IMOBILUL NR. 8509**

Oficiul de Cadastru și Publicitate Imobiliară DOLJ  
Biroul de Cadastru și Publicitate Imobiliară Craiova

**A. Partea I. Descrierea imobilului**

TEREN Extravilan

Adresa: Jud. Dolj, T 31, P 10

Nr. Crt	Nr cadastral Nr. topografic	Suprafața* (mp)	Observații / Referințe
A1		14.966	Sector cadastral:7 Teren neimprejmuit;

**B. Partea II. Proprietari și acte**

Inscrieri privitoare la dreptul de proprietate și alte drepturi reale		Referințe
/		
Act Notarial nr. CM 322, din 27/01/1995 emis de BNP STOENESCU FLOREA;		
B1	Intabulare, drept de PROPRIETATE, dobandit prin Succesiune, cota actuala 1/1, cota initiala 1/1 1) DELIU GHE. VASILE	A1

**C. Partea III. SARCINI .**

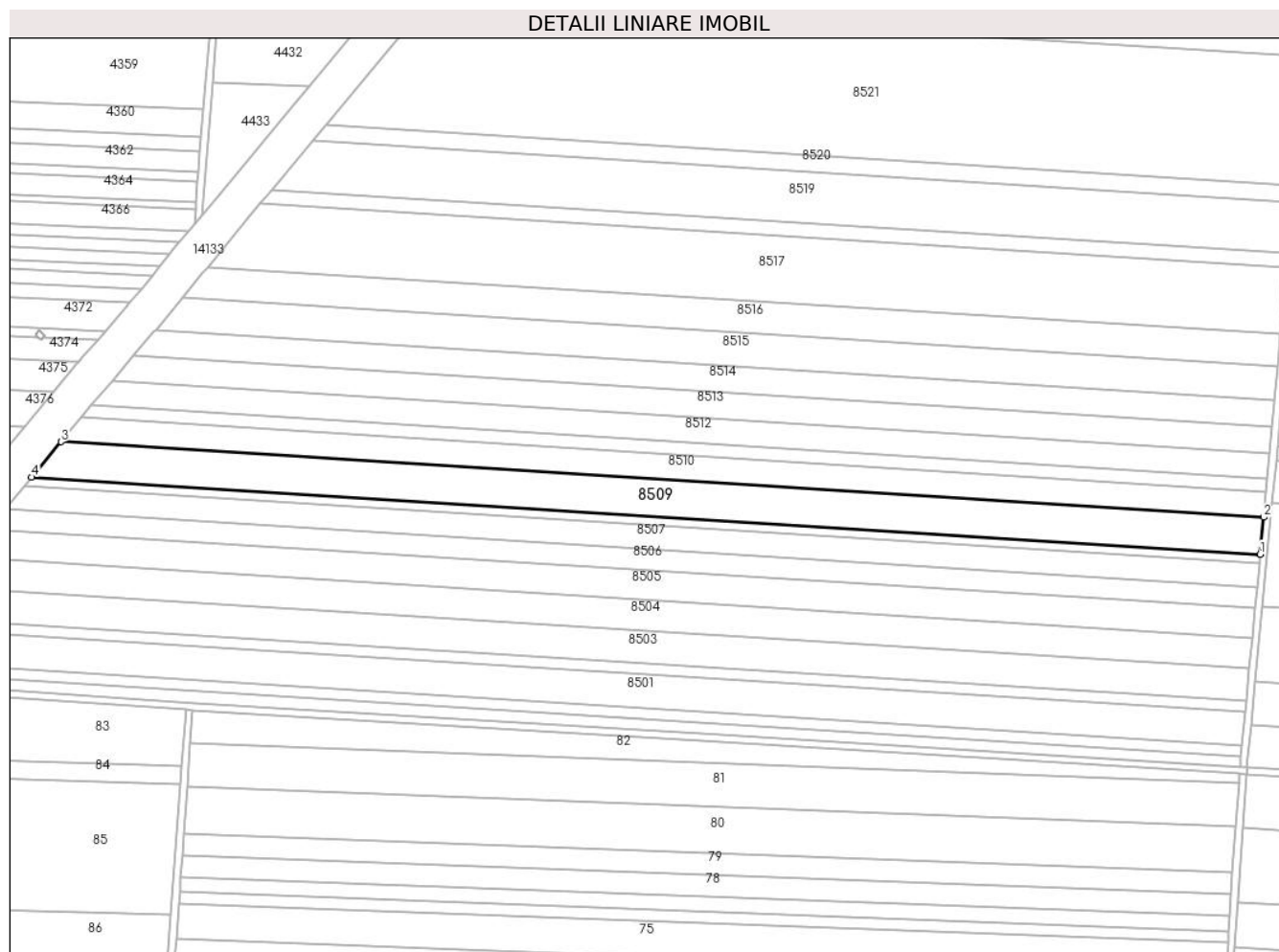
Inscrieri privind dezmembramintele dreptului de proprietate, drepturi reale de garanție și sarcini	Referințe
NU SUNT	

## Anexa Nr. 1 La Partea I

## Teren

Nr cadastral	Suprafața (mp)*	Observații / Referințe
	14.966	

\* Suprafața este determinată în planul de proiecție Stereo 70.



## Date referitoare la teren

Crt	Categorie folosință	Intravilan	Suprafața (mp)	Tarla	Parcelă	Nr. topo	Observații / Referințe
1	arabil	NU	14.966	31	10	-	

## Lungime Segmente

1) Valorile lungimilor segmentelor sunt obținute din proiecție în plan.

Punct început	X / Y	Punct sfârșit	X / Y	Lungime segment (** (m)
1	347.094,208 294.035,955	2	347.096,242 294.057,269	21.411
2	347.096,242 294.057,269	3	346.405,72 294.100,546	691.877
3	346.405,72 294.100,546	4	346.388,727 294.080,17	26.532
4	346.388,727 294.080,17	1	347.094,208 294.035,955	706.865

\*\* Lungimile segmentelor sunt determinate în planul de proiecție Stereo 70 și sunt rotunjite la 1 milimetru.

**\*\*\* Distanţa dintre puncte este formată din segmente cumulate ce sunt mai mici decât valoarea 1 milimetru.**



**DATE DESPRE IMOBILUL NR. 8510**

Oficiul de Cadastru și Publicitate Imobiliară DOLJ  
Biroul de Cadastru și Publicitate Imobiliară Craiova

**A. Partea I. Descrierea imobilului**

TEREN Extravilan

Adresa: Jud. Dolj, T 31, P 11

Nr. Crt	Nr cadastral Nr. topografic	Suprafața* (mp)	Observații / Referințe
A1		10.000	Sector cadastral:7 Teren neimprejmuit;

**B. Partea II. Proprietari și acte**

Inscrieri privitoare la dreptul de proprietate și alte drepturi reale	Referințe
/	
Act Administrativ nr. TDP 1425-58136, din 30/01/1995 emis de CJSDPAT DOLJ;	
B1	A1
Intabulare, drept de PROPRIETATE, dobandit prin Reconstituire, cota actuala 1/1, cota initiala 1/1	
1) BUZĂ I GHEORGHE, LIPSA CNP	

**C. Partea III. SARCINI .**

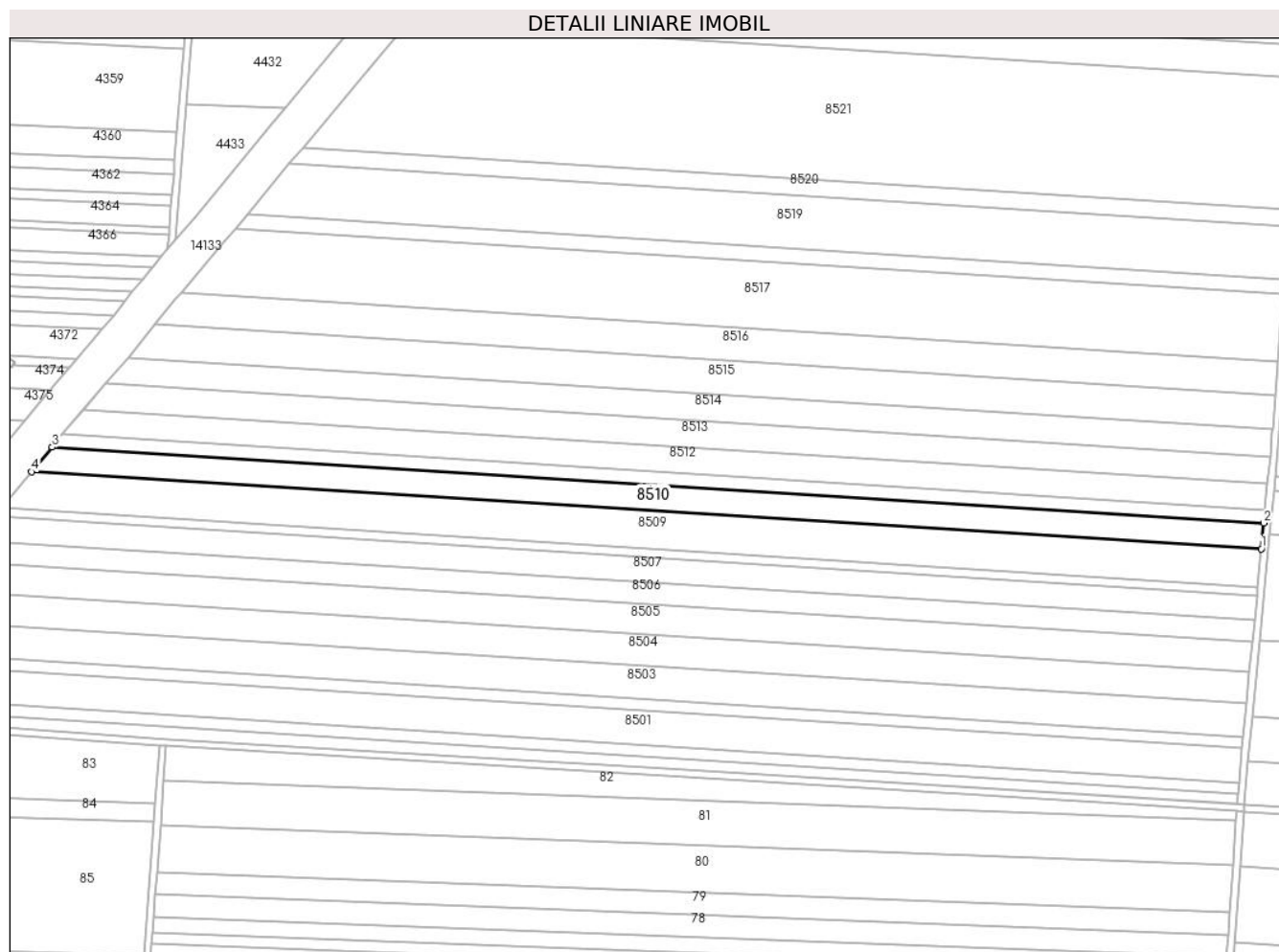
Inscrieri privind dezmembramintele dreptului de proprietate, drepturi reale de garanție și sarcini	Referințe
NU SUNT	

## Anexa Nr. 1 La Partea I

## Teren

Nr cadastral	Suprafața (mp)*	Observații / Referințe
	10.000	

\* Suprafața este determinată în planul de proiecție Stereo 70.



## Date referitoare la teren

Crt	Categorie folosință	Intra vilan	Suprafața (mp)	Tarla	Parcelă	Nr. topo	Observații / Referințe
1	arabil	NU	10.000	31	11	-	

## Lungime Segmente

1) Valorile lungimilor segmentelor sunt obținute din proiecție în plan.

Punct început	X / Y	Punct sfârșit	X / Y	Lungime segment (** (m)
1	347.096,242 294.057,269	2	347.097,625 294.071,772	14.569
2	347.097,625 294.071,772	3	346.417,282 294.114,411	681.678
3	346.417,282 294.114,411	4	346.405,72 294.100,546	18.053
4	346.405,72 294.100,546	1	347.096,242 294.057,269	691.877

\*\* Lungimile segmentelor sunt determinate în planul de proiecție Stereo 70 și sunt rotunjite la 1 milimetru.

**\*\*\* Distanţa dintre puncte este formată din segmente cumulate ce sunt mai mici decât valoarea 1 milimetru.**





**DATE DESPRE IMOBILUL NR. 8511**

Oficiul de Cadastru și Publicitate Imobiliară DOLJ  
Biroul de Cadastru și Publicitate Imobiliară Craiova

**A. Partea I. Descrierea imobilului**

TEREN Extravilan

Adresa: Jud. Dolj, T 31, P 12

Nr. Crt	Nr cadastral Nr. topografic	Suprafața* (mp)	Observații / Referințe
A1		5.000	Sector cadastral:7 Teren neimprejmuit;

**B. Partea II. Proprietari și acte**

Inscrieri privitoare la dreptul de proprietate și alte drepturi reale	Referințe
/	
Act Administrativ nr. TDP 2955-45373, din 10/05/2002 emis de CJSDPAT DOLJ;	
B1	A1
Intabulare, drept de PROPRIETATE, dobandit prin Constituire, cota actuala 1/1, cota initiala 1/1 1) MANOLE I. ANICA, LIPSA CNP	

**C. Partea III. SARCINI .**

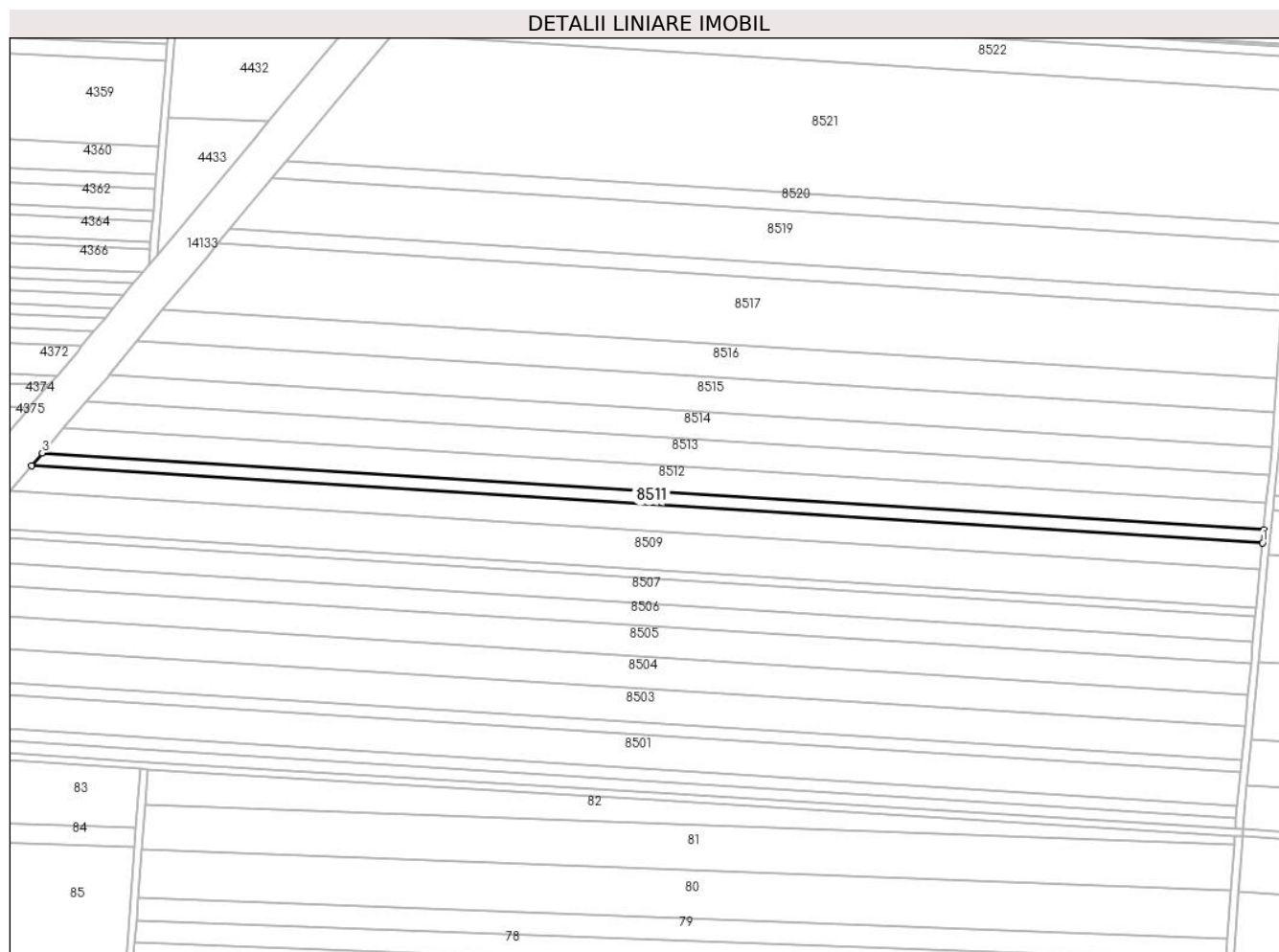
Inscrieri privind dezmembramintele dreptului de proprietate, drepturi reale de garanție și sarcini	Referințe
NU SUNT	

## Anexa Nr. 1 La Partea I

## Teren

Nr cadastral	Suprafața (mp)*	Observații / Referințe
	5.000	

\* Suprafața este determinată în planul de proiecție Stereo 70.



## Date referitoare la teren

Crt	Categorie folosință	Intravilan	Suprafața (mp)	Tarla	Parcelă	Nr. topo	Observații / Referințe
1	arabil	NU	5.000	31	12	-	

## Lungime Segmente

1) Valorile lungimilor segmentelor sunt obținute din proiecție în plan.

Punct început	X / Y	Punct sfârșit	X / Y	Lungime segment (** (m)
1	347.097,625 294.071,772	2	347.098,325 294.079,105	7.366
2	347.098,325 294.079,105	3	346.423,129 294.121,422	676.521
3	346.423,129 294.121,422	4	346.417,282 294.114,411	9.129
4	346.417,282 294.114,411	1	347.097,625 294.071,772	681.678

\*\* Lungimile segmentelor sunt determinate în planul de proiecție Stereo 70 și sunt rotunjite la 1 milimetru.

**\*\*\* Distanţa dintre puncte este formată din segmente cumulate ce sunt mai mici decât valoarea 1 milimetru.**



**DATE DESPRE IMOBILUL NR. 8512**

Oficiul de Cadastru și Publicitate Imobiliară DOLJ  
Biroul de Cadastru și Publicitate Imobiliară Craiova

**A. Partea I. Descrierea imobilului**

TEREN Extravilan

Adresa: Jud. Dolj, T 31, P 13

Nr. Crt	Nr cadastral Nr. topografic	Suprafața* (mp)	Observații / Referințe
A1	31930	10.000	Sector cadastral:7 Teren neimprejmuit;

**B. Partea II. Proprietari și acte**

Inscrieri privitoare la dreptul de proprietate și alte drepturi reale		Referințe
<b>8720 / 22/01/2019</b>		
Act Notarial nr. CVC AUT 226, din 18/01/2019 emis de NP Budiana Ionut Razvan;		
B1	Intabulare, drept de PROPRIETATE, dobandit prin Conventie, cota actuala 1/1, cota initiala 1/1 1) SC EAST WAY SPEDITION SRL, CIF:13176107	A1
<b>149029 / 27/07/2020</b>		
Act Notarial nr. contract de ipoteca aut nr 658, din 16/07/2020 emis de NP Marincas Eugen;		
B2	se noteaza interdictiile de instrainare, grevare, inchiriere, dezmembrare, comasare, restructurare, amenajare, construire si demolare in favoarea 1) LIBRA INTERNET BANK S.A., CIF:8119644	A1
<b>85126 / 09/05/2022</b>		
Act Notarial nr. Contract de ipoteca nr 418, din 02/05/2022 emis de Marincas Eugen;		
B3	se noteaza interdictiile de instrainare, grevare, inchiriere, dezmembrare, alipire, construire, demolare, restructurare si amenajare 1) LIBRA INTERNET BANK S.A., CIF:8119644	A1

**C. Partea III. SARCINI**

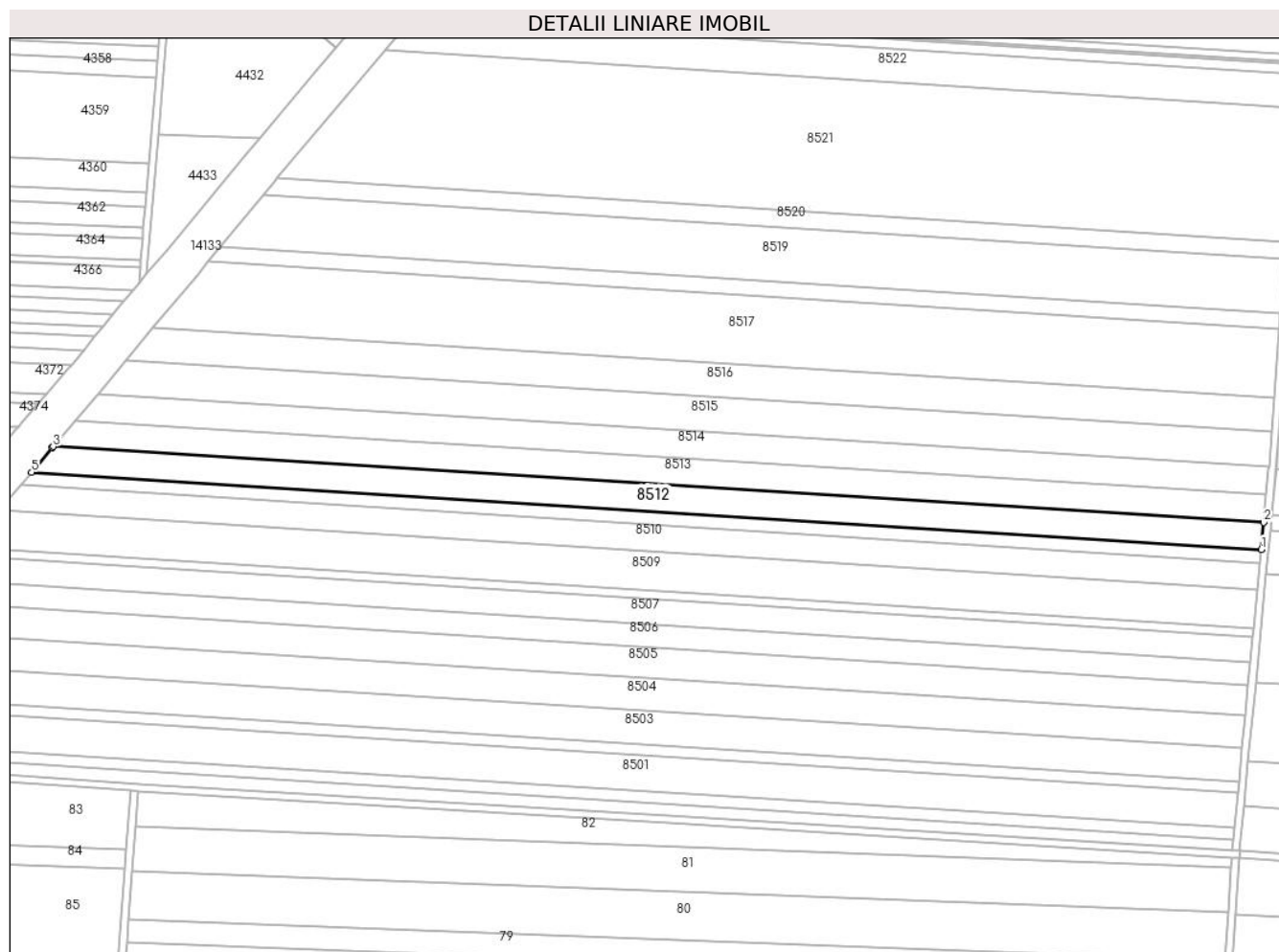
Inscrieri privind dezmembramintele dreptului de proprietate, drepturi reale de garanție și sarcini		Referințe
<b>149029 / 27/07/2020</b>		
Act Notarial nr. contract de ipoteca aut nr 658, din 16/07/2020 emis de NP Marincas Eugen;		
C1	Intabulare, drept de IPOTECA, Valoare:7500000 RONsi celelalte obligatii de plata aferente creditului 1) LIBRA INTERNET BANK S.A., CIF:8119644	A1
<b>85126 / 09/05/2022</b>		
Act Notarial nr. Contract de ipoteca nr 418, din 02/05/2022 emis de Marincas Eugen;		
C2	Intabulare, drept de IPOTECA, Valoare:4700000 LEIsi celelalte obligatii de plata aferente creditului 1) LIBRA INTERNET BANK S.A., CIF:8119644	A1

## Anexa Nr. 1 La Partea I

## Teren

Nr cadastral	Suprafața (mp)*	Observații / Referințe
31930	10.000	

\* Suprafața este determinată în planul de proiecție Stereo 70.



## Date referitoare la teren

Crt	Categorie folosință	Intravilan	Suprafața (mp)	Tarla	Parcelă	Nr. topo	Observații / Referințe
1	arabil	NU	10.000	31	13	-	

## Lungime Segmente

1) Valorile lungimilor segmentelor sunt obținute din proiecție în plan.

Punct început	X / Y	Punct sfârșit	X / Y	Lungime segment (** (m)
1	347.098,325 294.079,105	2	347.099,74 294.093,942	14.904
2	347.099,74 294.093,942	3	346.434,973 294.135,605	666.071
3	346.434,973 294.135,605	4	346.434,51 294.135,069	0.708
4	346.434,51 294.135,069	5	346.423,129 294.121,422	17.77
5	346.423,129 294.121,422	1	347.098,325 294.079,105	676.521

**\*\* Lungimile segmentelor sunt determinate în planul de proiecție Stereo 70 și sunt rotunjite la 1 milimetru.**

**\*\*\* Distanța dintre puncte este formată din segmente cumulate ce sunt mai mici decât valoarea 1 milimetru.**





**DATE DESPRE IMOBILUL NR. 8513**

Oficiul de Cadastru și Publicitate Imobiliară DOLJ  
Biroul de Cadastru și Publicitate Imobiliară Craiova

**A. Partea I. Descrierea imobilului**

TEREN Extravilan

Adresa: Jud. Dolj, T 31, P 14

Nr. Crt	Nr cadastral Nr. topografic	Suprafața* (mp)	Observații / Referințe
A1		10.000	Sector cadastral:7 Teren neimprejmuit;

**B. Partea II. Proprietari și acte**

Inscrieri privitoare la dreptul de proprietate și alte drepturi reale		Referințe
/		
Act Administrativ nr. TDP 1453-58136, din 01/02/1995 emis de CJSDPAT DOLJ;		
B1	Intabulare, drept de PROPRIETATE, dobandit prin Reconstituire, cota actuala 1/1, cota initiala 1/1 1) OPRINĂ NĂSTASIE, LIPSA CNP 2) OPRINĂ N. VASILICA, LIPSA CNP	A1

**C. Partea III. SARCINI .**


Inscrieri privind dezmembramintele dreptului de proprietate, drepturi reale de garanție și sarcini	Referințe
NU SUNT	

## Anexa Nr. 1 La Partea I

## Teren

Nr cadastral	Suprafața (mp)*	Observații / Referințe
	10.000	

\* Suprafața este determinată în planul de proiecție Stereo 70.



## Date referitoare la teren

Crt	Categorie folosință	Intravilan	Suprafața (mp)	Tarla	Parcelă	Nr. topo	Observații / Referințe
1	arabil	NU	10.000	31	14	-	

## Lungime Segmente

1) Valorile lungimilor segmentelor sunt obținute din proiecție în plan.

Punct început	X / Y	Punct sfârșit	X / Y	Lungime segment (** (m)
1	347.099,74 294.093,942	2	347.101,179 294.109,02	15.147
2	347.101,179 294.109,02	3	346.447,394 294.149,995	655.068
3	346.447,394 294.149,995	4	346.434,973 294.135,605	19.009
4	346.434,973 294.135,605	1	347.099,74 294.093,942	666.071

\*\* Lungimile segmentelor sunt determinate în planul de proiecție Stereo 70 și sunt rotunjite la 1 milimetru.

**\*\*\* Distanţa dintre puncte este formată din segmente cumulate ce sunt mai mici decât valoarea 1 milimetru.**





## DATE DESPRE IMOBILUL NR. 8514

Oficiul de Cadastru și Publicitate Imobiliară DOLJ  
Biroul de Cadastru și Publicitate Imobiliară Craiova

## A. Partea I. Descrierea imobilului

TEREN Extravilan

Adresa: Jud. Dolj, T 31, P 14

Nr. Crt	Nr cadastral Nr. topografic	Suprafața* (mp)	Observații / Referințe
A1	31932	10.000	Sector cadastral:7 Teren neimprejmuit;

## B. Partea II. Proprietari și acte

Inscrieri privitoare la dreptul de proprietate și alte drepturi reale		Referințe
<b>189346 / 07/12/2017</b>		
Act Administrativ nr. Titlu de proprietate nr.1785-2220, din 09/02/1995 emis de CJSDPAT DOLJ (act notarial nr Certificat de mostenitor nr.4 din 17.01.2017, emis de BIN BUDIANA IONUT RAZVAN;act notarial nr Certificat de mostenitor nr.13 din 16.01.2017, emis de BIN STOENESCU FLOREA);		
B1	Intabulare, drept de PROPRIETATE, dobandit prin Reconstituire, cota actuala 1/3, cota initiala 1/3 1) <b>PAVEL MARIA</b>	A1
B2	Intabulare, drept de PROPRIETATE, dobandit prin Succesiune, cota actuala 1/3, cota initiala 1/3 1) <b>FLOAREA MARIA</b> <i>OBSERVATII: Oprina Vasilica</i>	A1
B3	Intabulare, drept de PROPRIETATE, dobandit prin Succesiune, cota actuala 1/18, cota initiala 1/18 1) <b>DELIU FELICIA MIRELA</b> <i>OBSERVATII: Deliu Marin</i>	A1
B4	Intabulare, drept de PROPRIETATE, dobandit prin Succesiune, cota actuala 1/18, cota initiala 1/18 1) <b>DELIU MIREL MARCEL</b>	A1
B5	Intabulare, drept de PROPRIETATE, dobandit prin Succesiune, cota actuala 1/9, cota initiala 1/9 1) <b>DELIU NASTICA</b>	A1
B6	Intabulare, drept de PROPRIETATE, dobandit prin Succesiune, cota actuala 1/9, cota initiala 1/9 1) <b>STANCIU MARIA</b>	A1

## C. Partea III. SARCINI .

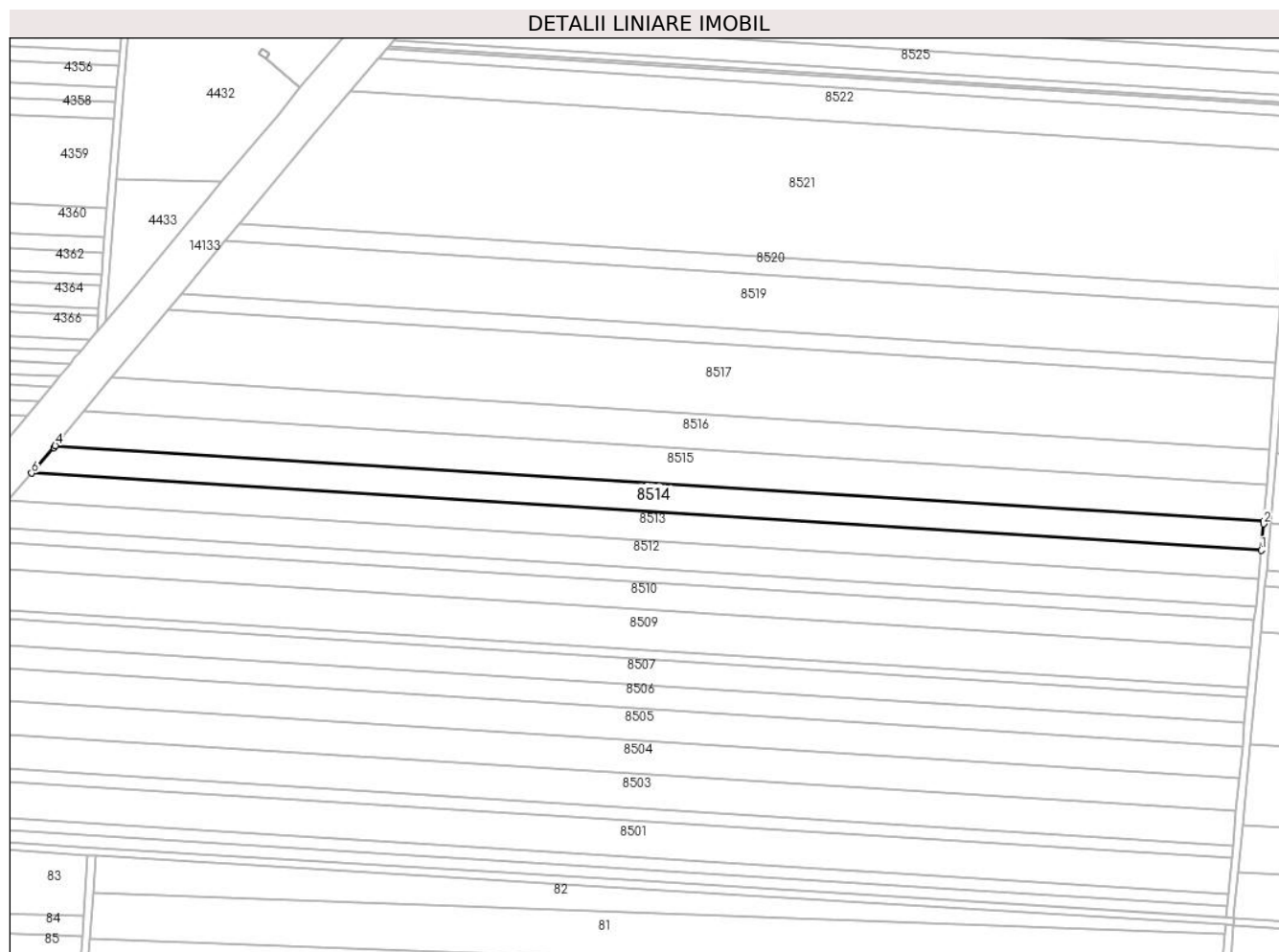
Inscrieri privind dezmembramintele dreptului de proprietate, drepturi reale de garanție și sarcini	Referințe
NU SUNT	

## Anexa Nr. 1 La Partea I

## Teren

Nr cadastral	Suprafața (mp)*	Observații / Referințe
31932	10.000	

\* Suprafața este determinată în planul de proiecție Stereo 70.



## Date referitoare la teren

Crt	Categorie folosință	Intravilan	Suprafața (mp)	Tarla	Parcelă	Nr. topo	Observații / Referințe
1	arabil	NU	5.000	31	14	-	
2	arabil	NU	5.000	31	14	-	

## Lungime Segmente

1) Valorile lungimilor segmentelor sunt obținute din proiecție în plan.

Punct început	X / Y	Punct sfârșit	X / Y	Lungime segment (** (m))
1	347.101,179 294.109,02	2	347.102,52 294.123,078	14.122
2	347.102,52 294.123,078	3	347.102,616 294.124,357	1.283
3	347.102,616 294.124,357	4	346.459,984 294.164,633	643.893
4	346.459,984 294.164,633	5	346.459,15 294.163,613	1.318

Punct început	X / Y	Punct sfârșit	X / Y	Lungime segment (** (m)
5	346.459,15 294.163,613	6	346.447,394 294.149,995	17.99
6	346.447,394 294.149,995	1	347.101,179 294.109,02	655.068

\*\* Lungimile segmentelor sunt determinate în planul de proiecție Stereo 70 și sunt rotunjite la 1 milimetru.

\*\*\* Distanța dintre puncte este formată din segmente cumulate ce sunt mai mici decât valoarea 1 milimetru.





**DATE DESPRE IMOBILUL NR. 8515**

Oficiul de Cadastru și Publicitate Imobiliară DOLJ  
Biroul de Cadastru și Publicitate Imobiliară Craiova

**A. Partea I. Descrierea imobilului**

TEREN Extravilan

Adresa: Jud. Dolj, T 31, P 15

Nr. Crt	Nr cadastral Nr. topografic	Suprafața* (mp)	Observații / Referințe
A1		12.400	Sector cadastral:7 Teren neimprejmuit;

**B. Partea II. Proprietari și acte**

Inscrieri privitoare la dreptul de proprietate și alte drepturi reale	Referințe
/	
Act Administrativ nr. TDP 1334-58815, din 23/01/1995 emis de CJSDPAT DOLJ;	
B1	A1
Intabulare, drept de PROPRIETATE, dobandit prin Reconstituire, cota actuala 1/1, cota initiala 1/1 1) PĂȘĂRICĂ GHE. ILIE, LIPSA CNP	

**C. Partea III. SARCINI .**

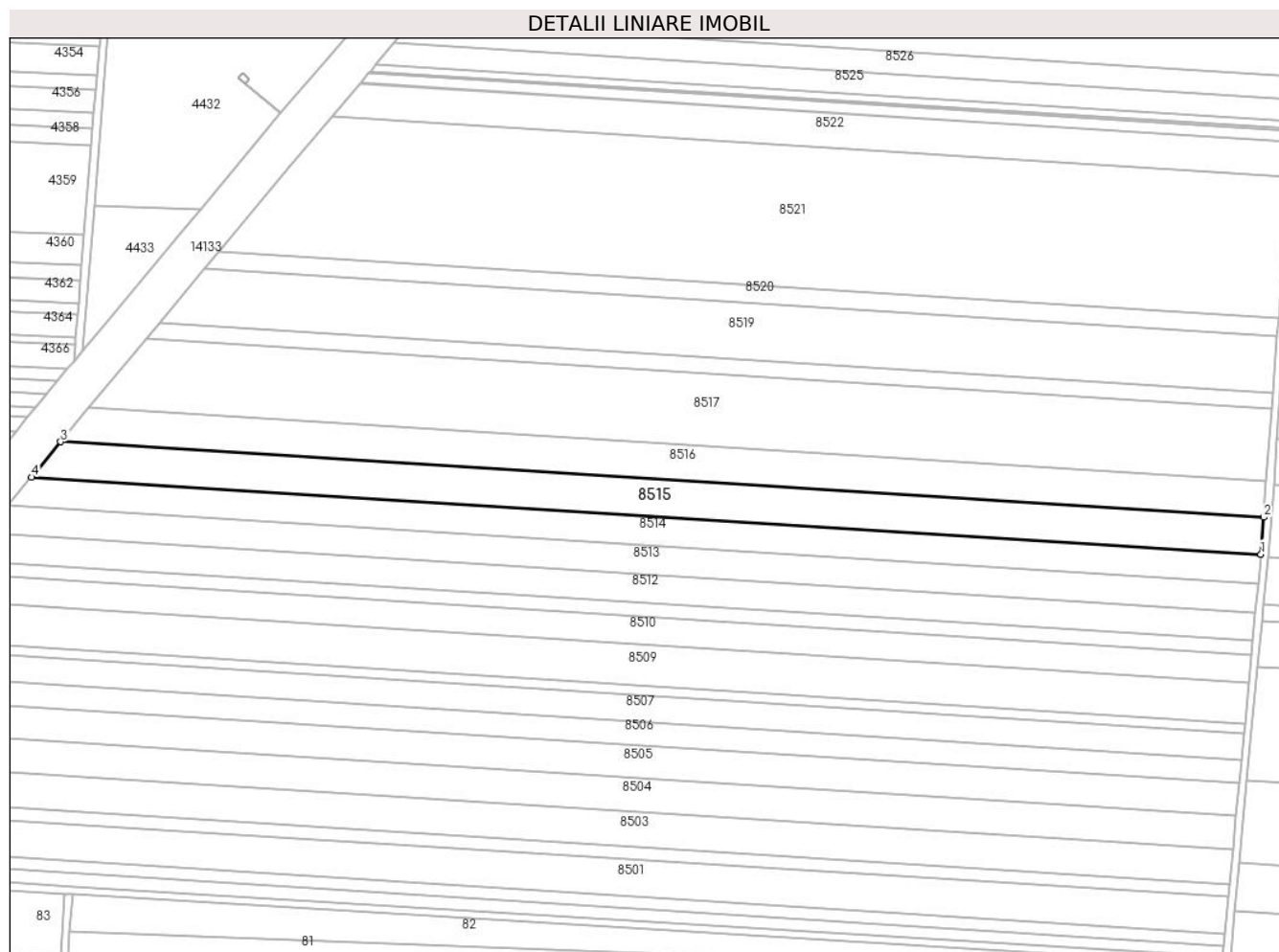
Inscrieri privind dezmembramintele dreptului de proprietate, drepturi reale de garanție și sarcini	Referințe
NU SUNT	

## Anexa Nr. 1 La Partea I

## Teren

Nr cadastral	Suprafața (mp)*	Observații / Referințe
	12.400	

\* Suprafața este determinată în planul de proiecție Stereo 70.



## Date referitoare la teren

Crt	Categorie folosință	Intravilan	Suprafața (mp)	Tarla	Parcelă	Nr. topo	Observații / Referințe
1	arabil	NU	12.400	31	15	-	

## Lungime Segmente

1) Valorile lungimilor segmentelor sunt obținute din proiecție în plan.

Punct început	X / Y	Punct sfârșit	X / Y	Lungime segment (** (m)
1	347.102,616 294.124,357	2	347.104,067 294.143,77	19.467
2	347.104,067 294.143,77	3	346.475,167 294.183,185	630.134
3	346.475,167 294.183,185	4	346.459,984 294.164,633	23.973
4	346.459,984 294.164,633	1	347.102,616 294.124,357	643.893

\*\* Lungimile segmentelor sunt determinate în planul de proiecție Stereo 70 și sunt rotunjite la 1 milimetru.

**\*\*\* Distanţa dintre puncte este formată din segmente cumulate ce sunt mai mici decât valoarea 1 milimetru.**



**DATE DESPRE IMOBILUL NR. 8516**

Oficiul de Cadastru și Publicitate Imobiliară DOLJ  
 Biroul de Cadastru și Publicitate Imobiliară Craiova

**A. Partea I. Descrierea imobilului**

TEREN Extravilan

Adresa: Jud. Dolj, T 31, P 16

Nr. Crt	Nr cadastral Nr. topografic	Suprafața* (mp)	Observații / Referințe
A1		11.600	Sector cadastral:7 Teren neimprejmuit;

**B. Partea II. Proprietari și acte**

Inscrieri privitoare la dreptul de proprietate și alte drepturi reale	Referințe
/	
Act Administrativ nr. TDP 1108-59371, din 16/05/1994 emis de CJSDPAT DOLJ;	
B1	A1
Intabulare, drept de PROPRIETATE, dobandit prin Reconstituire, cota actuala 1/1, cota initiala 1/1	
1) RĂBOȘESCU N FLOREA, LIPSA CNP	

**C. Partea III. SARCINI .**

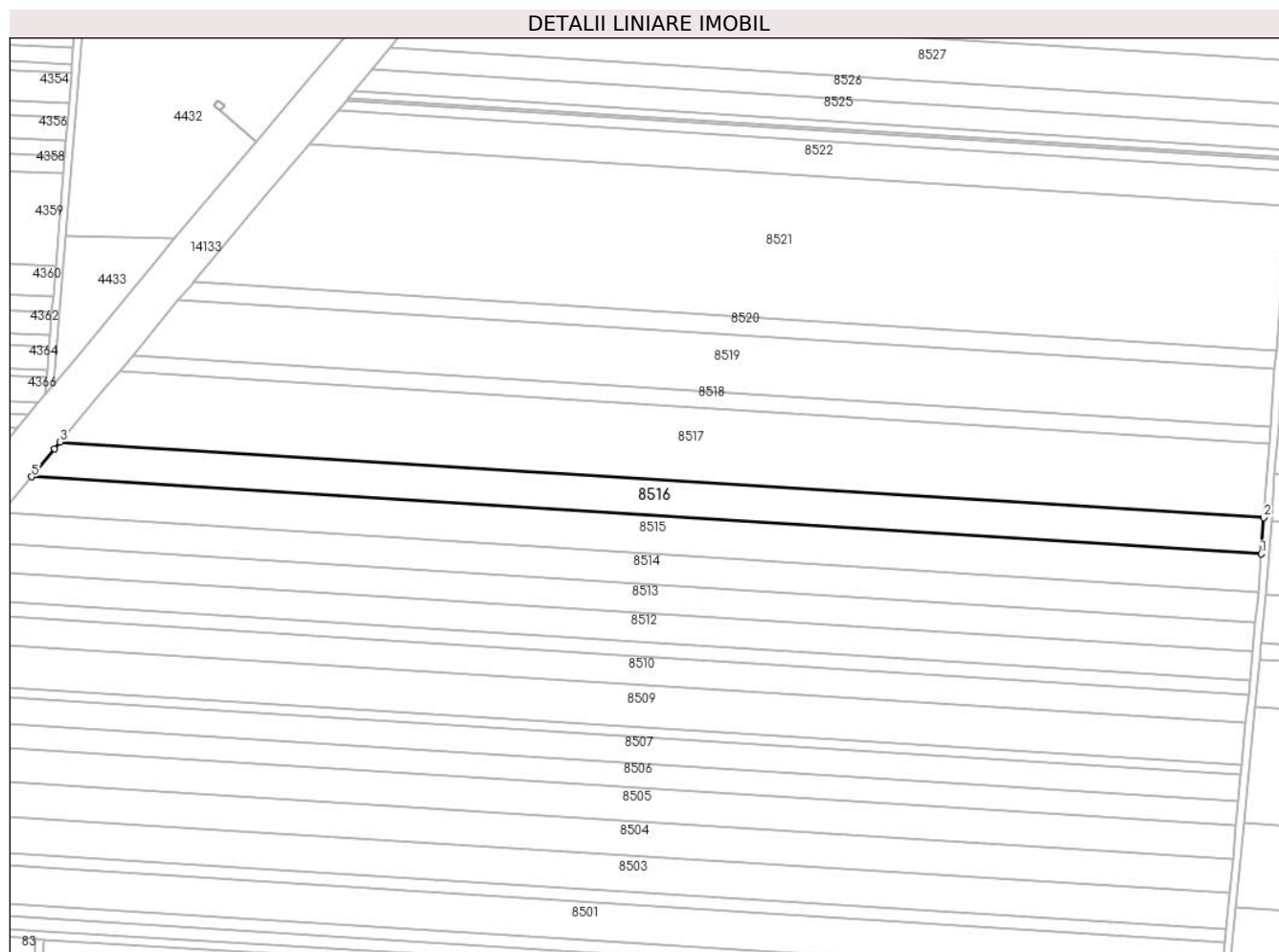
Inscrieri privind dezmembramintele dreptului de proprietate, drepturi reale de garanție și sarcini	Referințe
NU SUNT	

## Anexa Nr. 1 La Partea I

## Teren

Nr cadastral	Suprafața (mp)*	Observații / Referințe
	11.600	

\* Suprafața este determinată în planul de proiecție Stereo 70.



## Date referitoare la teren

Crt	Categorie folosință	Intravilan	Suprafața (mp)	Tarla	Parcelă	Nr. topo	Observații / Referințe
1	arabil	NU	11.600	31	16	-	

## Lungime Segmente

1) Valorile lungimilor segmentelor sunt obținute din proiecție în plan.

Punct început	X / Y	Punct sfârșit	X / Y	Lungime segment (** (m)
1	347.104,067 294.143,77	2	347.105,453 294.162,323	18.605
2	347.105,453 294.162,323	3	346.489,754 294.200,911	616.907
3	346.489,754 294.200,911	4	346.486,82 294.197,425	4.556
4	346.486,82 294.197,425	5	346.475,167 294.183,185	18.4
5	346.475,167 294.183,185	1	347.104,067 294.143,77	630.134

**\*\* Lungimile segmentelor sunt determinate în planul de proiecție Stereo 70 și sunt rotunjite la 1 milimetru.**

**\*\*\* Distanța dintre puncte este formată din segmente cumulate ce sunt mai mici decât valoarea 1 milimetru.**





**DATE DESPRE IMOBILUL NR. 8517**

Oficiul de Cadastru și Publicitate Imobiliară DOLJ  
Biroul de Cadastru și Publicitate Imobiliară Craiova

**A. Partea I. Descrierea imobilului**

TEREN Extravilan

Adresa: Jud. Dolj, T 31, P 17

Nr. Crt	Nr cadastral Nr. topografic	Suprafața* (mp)	Observații / Referințe
A1		22.944	Sector cadastral:7 Teren neimprejmuit;

**B. Partea II. Proprietari și acte**

Inscrieri privitoare la dreptul de proprietate și alte drepturi reale	Referințe
/	
Act Administrativ nr. TDP 2937-45373, din 20/03/2002 emis de CJSDPAT DOLJ;	
B1	A1
Intabulare, drept de PROPRIETATE, dobandit prin Reconstituire, cota actuala 1/1, cota initiala 1/1	
1) GOFIȚĂ GH. GHEORGHE, LIPSA CNP	

**C. Partea III. SARCINI .**

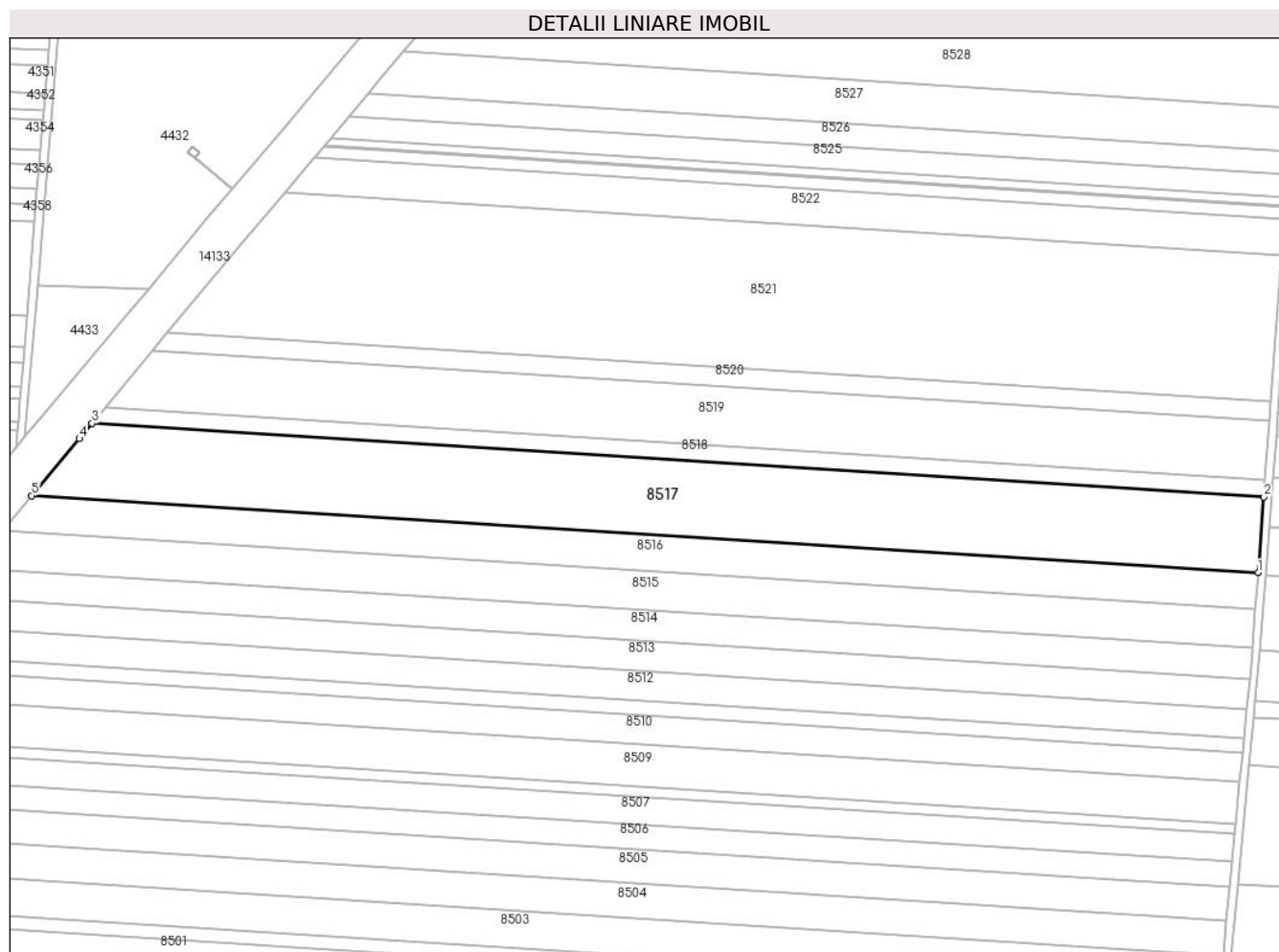
Inscrieri privind dezmembramintele dreptului de proprietate, drepturi reale de garanție și sarcini	Referințe
NU SUNT	

## Anexa Nr. 1 La Partea I

## Teren

Nr cadastral	Suprafața (mp)*	Observații / Referințe
	22.944	

\* Suprafața este determinată în planul de proiecție Stereo 70.



## Date referitoare la teren

Crt	Categorie folosință	Intravilan	Suprafața (mp)	Tarla	Parcelă	Nr. topo	Observații / Referințe
1	arabil	NU	22.944	31	17	-	

## Lungime Segmente

1) Valorile lungimilor segmentelor sunt obținute din proiecție în plan.

Punct început	X / Y	Punct sfârșit	X / Y	Lungime segment (** (m)
1	347.105,453 294.162,323	2	347.108,289 294.200,266	38.049
2	347.108,289 294.200,266	3	346.520,156 294.237,126	589.287
3	346.520,156 294.237,126	4	346.513,824 294.229,503	9.91
4	346.513,824 294.229,503	5	346.489,754 294.200,911	37.375
5	346.489,754 294.200,911	1	347.105,453 294.162,323	616.907

**\*\* Lungimile segmentelor sunt determinate în planul de proiecție Stereo 70 și sunt rotunjite la 1 milimetru.**

**\*\*\* Distanța dintre puncte este formată din segmente cumulate ce sunt mai mici decât valoarea 1 milimetru.**



**DATE DESPRE IMOBILUL NR. 8518**

Oficiul de Cadastru și Publicitate Imobiliară DOLJ  
Biroul de Cadastru și Publicitate Imobiliară Craiova

**A. Partea I. Descrierea imobilului**

TEREN Extravilan

Adresa: Jud. Dolj, T 31, P 18

Nr. Crt	Nr cadastral Nr. topografic	Suprafața* (mp)	Observații / Referințe
A1	33464	5.000	Sector cadastral:7 Teren neimprejmuit;

**B. Partea II. Proprietari și acte**

Inscrieri privitoare la dreptul de proprietate și alte drepturi reale		Referințe
<b>63516 / 04/06/2015</b>		
Act Administrativ nr. sentinta civila nr 2189, din 09/12/2013 emis de Judecatoria Calafat (dosar nr 3730/201/2013);		
B1	Intabulare, drept de PROPRIETATE, dobandit prin Hotarare Judecatoreasca, cota actuala 1/1, cota initiala 1/1 1) SC EAST WAY SPEDITION SRL, CIF:999999999999, LIPSA CUI	A1
<b>149408 / 27/07/2020</b>		
Act Notarial nr. Contract de ipoteca imobiliara aut. nr.658, din 16/07/2020 emis de Marincas Eugen;		
B2	Se noteaza interdictiile de instrainare, grevare, inchiriere, dezmembrare, comasare, restructurare ,amenajare, construire si demolare 1) LIBRA INTERNET BANK S.A., CIF:8119644	A1
<b>85693 / 10/05/2022</b>		
Act Notarial nr. Contract de ipoteca aut nr 418, din 03/05/2022 emis de Marincas Eugen;		
B3	Se noteaza interdictiile de instrainare, grevare, inchiriere, dezmembrare, comasare, restructurare, amenajare, construire si demolare in favoarea 1) LIBRA INTERNET BANK S.A., CIF:8119644	A1

**C. Partea III. SARCINI**

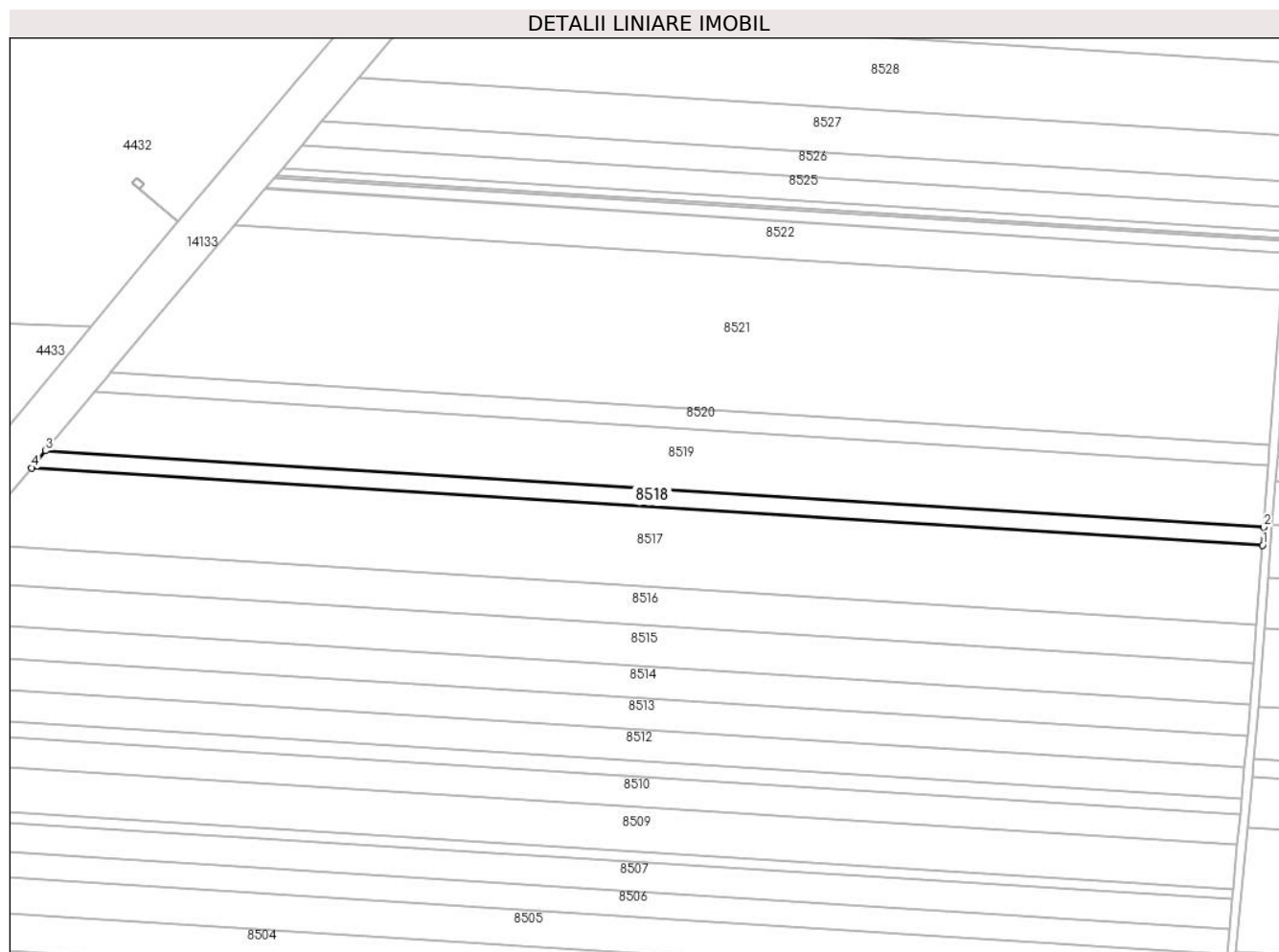
Inscrieri privind dezmembramintele dreptului de proprietate, drepturi reale de garanție și sarcini		Referințe
<b>149408 / 27/07/2020</b>		
Act Notarial nr. Contract de ipoteca imobiliara aut. nr.658, din 16/07/2020 emis de Marincas Eugen;		
C1	Intabulare, drept de IPOTECA, Valoare:7500000 RON+ celelalte obligatii de plata aferente creditului 1) LIBRA INTERNET BANK S.A., CIF:8119644	A1
<b>85693 / 10/05/2022</b>		
Act Notarial nr. Contract de ipoteca aut nr 418, din 03/05/2022 emis de Marincas Eugen;		
C2	Intabulare, drept de IPOTECA, Valoare:4700000 RONsi celelalte obligatii de plata aferente creditului 1) LIBRA INTERNET BANK S.A., CIF:8119644	A1

## Anexa Nr. 1 La Partea I

## Teren

Nr cadastral	Suprafața (mp)*	Observații / Referințe
33464	5.000	

\* Suprafața este determinată în planul de proiecție Stereo 70.



## Date referitoare la teren

Crt	Categorie folosință	Intravilan	Suprafața (mp)	Tarla	Parcelă	Nr. topo	Observații / Referințe
1	arabil	NU	5.000	31	18	-	

## Lungime Segmente

1) Valorile lungimilor segmentelor sunt obținute din proiecție în plan.

Punct început	X / Y	Punct sfârșit	X / Y	Lungime segment (** (m)
1	347.108,289 294.200,266	2	347.108,925 294.208,772	8.53
2	347.108,925 294.208,772	3	346.526,903 294.245,249	583.164
3	346.526,903 294.245,249	4	346.520,156 294.237,126	10.56
4	346.520,156 294.237,126	1	347.108,289 294.200,266	589.287

\*\* Lungimile segmentelor sunt determinate în planul de proiecție Stereo 70 și sunt rotunjite la 1 milimetru.

**\*\*\* Distanţa dintre puncte este formată din segmente cumulate ce sunt mai mici decât valoarea 1 milimetru.**





**DATE DESPRE IMOBILUL NR. 8519**

Oficiul de Cadastru și Publicitate Imobiliară DOLJ  
Biroul de Cadastru și Publicitate Imobiliară Craiova

**A. Partea I. Descrierea imobilului**

TEREN Extravilan

Adresa: Jud. Dolj, T 31, P 19

Nr. Crt	Nr cadastral Nr. topografic	Suprafața* (mp)	Observații / Referințe
A1	31937	16.924	Sector cadastral:7 Teren neimprejmuit;

**B. Partea II. Proprietari și acte**

Inscrieri privitoare la dreptul de proprietate și alte drepturi reale		Referințe
<b>129968 / 06/10/2016</b>		
Hotarare Judecatoreasca nr. Sentinta civila nr. 1816, din 17/10/2011 emis de JUDECATORIA CALAFAT in Dosar nr. 3148/201/2011;		
B1	Intabulare, drept de PROPRIETATE, dobandit prin Hotarare Judecatoreasca, cota actuala 1/1, cota initiala 1/1 1) SC EAST WAY SPEDITION SRL, CIF:13176107	A1
<b>149030 / 27/07/2020</b>		
Act Notarial nr. Contract de ipoteca imobiliara aut. nr.658, din 16/07/2020 emis de Marincas Eugen;		
B2	Se noteaza interdictiile de instrainare, grevare, inchiriere, dezmembrare, alipire, construire, demolare, restructurare si amenajare; 1) LIBRA INTERNET BANK S.A., CIF:8119644	A1
<b>85174 / 09/05/2022</b>		
Act Notarial nr. Contract de ipoteca 418, din 02/05/2022 emis de Marincas Eugen;		
B3	se noteaza interdictiile de instrainare, grevare, inchiriere, dezmembrare, comasare, restructurare, amenajare, construire si demolare 1) LIBRA INTERNET BANK S.A., CIF:8119644	A1

**C. Partea III. SARCINI**

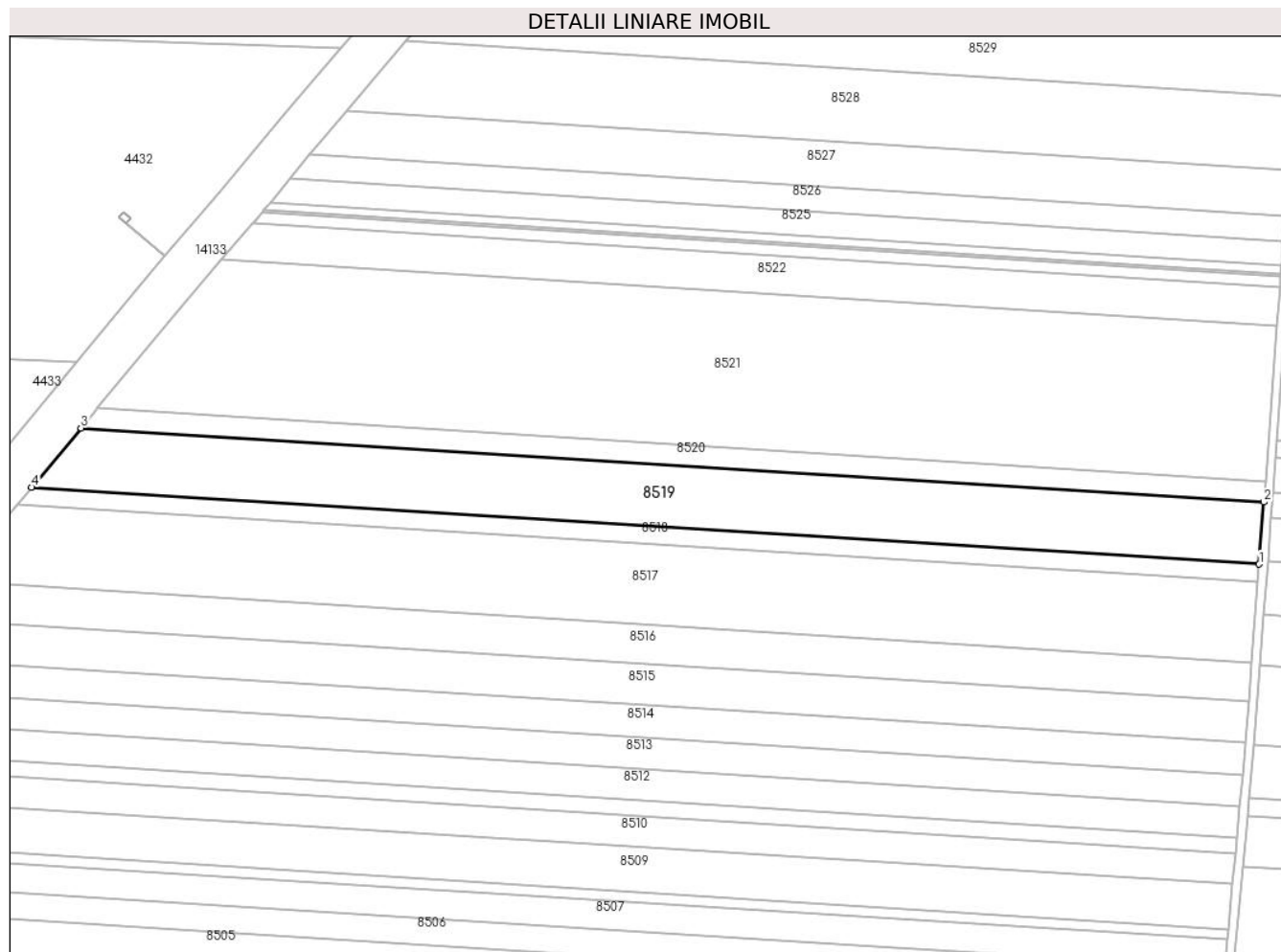
Inscrieri privind dezmembramintele dreptului de proprietate, drepturi reale de garanție și sarcini		Referințe
<b>149030 / 27/07/2020</b>		
Act Notarial nr. Contract de ipoteca imobiliara aut. nr.658, din 16/07/2020 emis de Marincas Eugen;		
C1	Intabulare, drept de IPOTECA, Valoare:7500000 RONsi celelalte obligatii aferente creditului; 1) LIBRA INTERNET BANK S.A., CIF:8119644	A1
<b>85174 / 09/05/2022</b>		
Act Notarial nr. Contract de ipoteca 418, din 02/05/2022 emis de Marincas Eugen;		
C2	Intabulare, drept de IPOTECA, Valoare:4700000 RONsi celelalte obligatii aferente creditului 1) LIBRA INTERNET BANK S.A., CIF:8119644	A1

## Anexa Nr. 1 La Partea I

## Teren

Nr cadastral	Suprafața (mp)*	Observații / Referințe
31937	16.924	

\* Suprafața este determinată în planul de proiecție Stereo 70.



## Date referitoare la teren

Crt	Categorie folosință	Intravilan	Suprafața (mp)	Tarla	Parcelă	Nr. topo	Observații / Referințe
1	arabil	NU	16.924	31	19	-	

## Lungime Segmente

1) Valorile lungimilor segmentelor sunt obținute din proiecție în plan.

Punct început	X / Y	Punct sfârșit	X / Y	Lungime segment (** (m)
1	347.108,925 294.208,772	2	347.111,128 294.238,251	29.561
2	347.111,128 294.238,251	3	346.550,287 294.273,4	561.941
3	346.550,287 294.273,4	4	346.526,903 294.245,249	36.596
4	346.526,903 294.245,249	1	347.108,925 294.208,772	583.164

\*\* Lungimile segmentelor sunt determinate în planul de proiecție Stereo 70 și sunt rotunjite la 1 milimetru.

**\*\*\* Distanţa dintre puncte este formată din segmente cumulate ce sunt mai mici decât valoarea 1 milimetru.**



**DATE DESPRE IMOBILUL NR. 8520**

Oficiul de Cadastru și Publicitate Imobiliară DOLJ  
Biroul de Cadastru și Publicitate Imobiliară Craiova

**A. Partea I. Descrierea imobilului**

TEREN Extravilan

Adresa: Jud. Dolj, T 31, P 20

Nr. Crt	Nr cadastral Nr. topografic	Suprafața* (mp)	Observații / Referințe
A1	31938	5.415	Sector cadastral:7 Teren neimprejmuit;

**B. Partea II. Proprietari și acte**

Inscrieri privitoare la dreptul de proprietate și alte drepturi reale		Referințe
<b>132111 / 25/06/2019</b>		
Act Notarial nr. contract de vanzare aut nr 1968, din 21/06/2019 emis de NP Budiana Ionut Razvan;		
B1	Intabulare, drept de PROPRIETATE, dobandit prin Conventie, cota actuala 1/1, cota initiala 1/1 1) RADU ELENA CORINA 2) RADU MARIN	A1

**C. Partea III. SARCINI .**

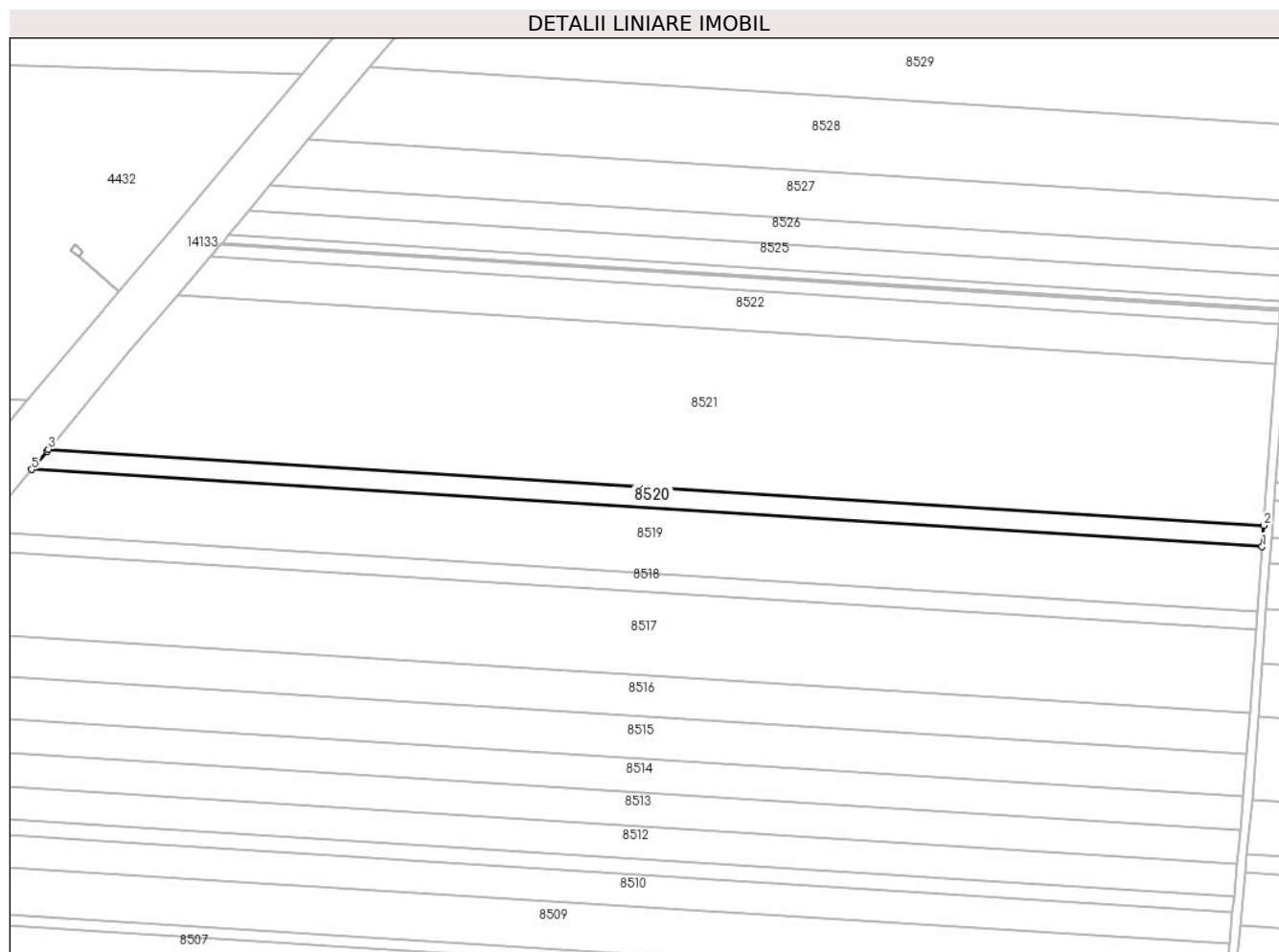
Inscrieri privind dezmembramintele dreptului de proprietate, drepturi reale de garanție și sarcini	Referințe
NU SUNT	

## Anexa Nr. 1 La Partea I

## Teren

Nr cadastral	Suprafața (mp)*	Observații / Referințe
31938	5.415	

\* Suprafața este determinată în planul de proiecție Stereo 70.



## Date referitoare la teren

Crt	Categorie folosință	Intravilan	Suprafața (mp)	Tarla	Parcelă	Nr. topo	Observații / Referințe
1	arabil	NU	2.708	31	20	-	
2	arabil	NU	2.707	31	20	-	

## Lungime Segmente

1) Valorile lungimilor segmentelor sunt obținute din proiecție în plan.

Punct început	X / Y	Punct sfârșit	X / Y	Lungime segment (** (m))
1	347.111,128 294.238,251	2	347.111,851 294.247,921	9.697
2	347.111,851 294.247,921	3	346.557,959 294.282,635	554.979
3	346.557,959 294.282,635	4	346.557,307 294.281,852	1.019
4	346.557,307 294.281,852	5	346.550,287 294.273,4	10.987

Punct început	X / Y	Punct sfârşit	X / Y	Lungime segment (** (m)
5	346.550,287 294.273,4	1	347.111,128 294.238,251	561.941

\*\* Lungimile segmentelor sunt determinate în planul de proiecţie Stereo 70 şi sunt rotunjite la 1 milimetru.

\*\*\* Distanţa dintre puncte este formată din segmente cumulate ce sunt mai mici decât valoarea 1 milimetru.





**DATE DESPRE IMOBILUL NR. 8521**

Oficiul de Cadastru și Publicitate Imobiliară DOLJ  
Biroul de Cadastru și Publicitate Imobiliară Craiova

**A. Partea I. Descrierea imobilului**

TEREN Extravilan

Adresa: Jud. Dolj, T 31, P 21

Nr. Crt	Nr cadastral Nr. topografic	Suprafața* (mp)	Observații / Referințe
A1		39.050	Sector cadastral:7 Teren neimprejmuit;

**B. Partea II. Proprietari și acte**

Inscrieri privitoare la dreptul de proprietate și alte drepturi reale		Referințe
/		
Act Administrativ nr. TDP 1321-58815, din 25/01/1995 emis de CJSDPAT DOLJ;		
B1	Intabulare, drept de PROPRIETATE, dobandit prin Reconstituire, cota actuala 1/1, cota initiala 1/1 1) CIORCIOG M. MARIA, LIPSA CNP 2) VLAD A. VASILE, LIPSA CNP	A1

**C. Partea III. SARCINI .**

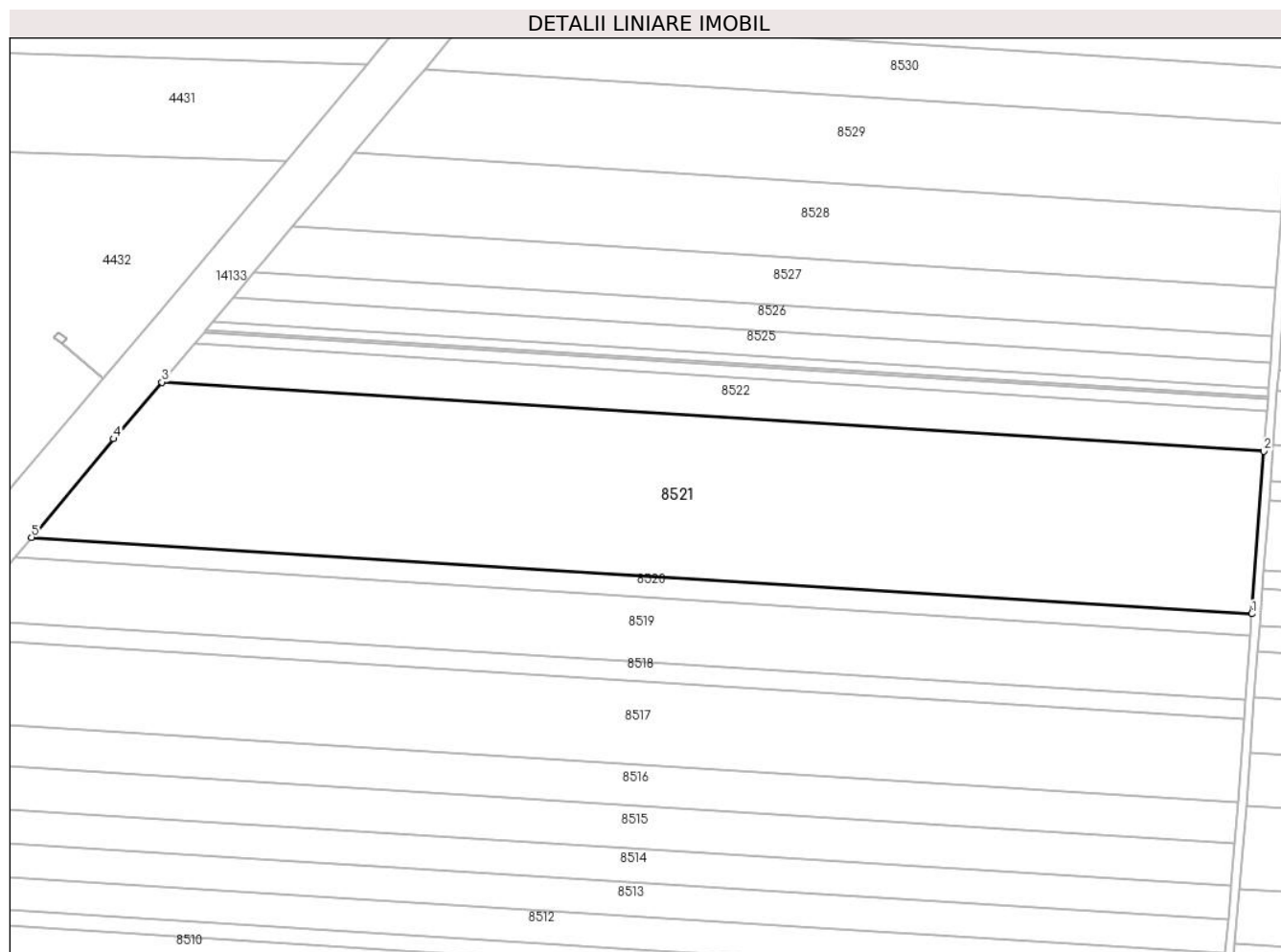
Inscrieri privind dezmembramintele dreptului de proprietate, drepturi reale de garanție și sarcini	Referințe
NU SUNT	

## Anexa Nr. 1 La Partea I

## Teren

Nr cadastral	Suprafața (mp)*	Observații / Referințe
	39.050	

\* Suprafața este determinată în planul de proiecție Stereo 70.



## Date referitoare la teren

Crt	Categorie folosință	Intravilan	Suprafața (mp)	Tarla	Parcelă	Nr. topo	Observații / Referințe
1	arabil	NU	39.050	31	21	-	

## Lungime Segmente

1) Valorile lungimilor segmentelor sunt obținute din proiecție în plan.

Punct început	X / Y	Punct sfârșit	X / Y	Lungime segment (** (m)
1	347.111,851 294.247,921	2	347.117,36 294.321,64	73.925
2	347.117,36 294.321,64	3	346.617,045 294.352,997	501.297
3	346.617,045 294.352,997	4	346.595,211 294.327,335	33.694
4	346.595,211 294.327,335	5	346.557,959 294.282,635	58.188
5	346.557,959 294.282,635	1	347.111,851 294.247,921	554.979

**\*\* Lungimile segmentelor sunt determinate în planul de proiecție Stereo 70 și sunt rotunjite la 1 milimetru.**

**\*\*\* Distanța dintre puncte este formată din segmente cumulate ce sunt mai mici decât valoarea 1 milimetru.**



**DATE DESPRE IMOBILUL NR. 8522**

Oficiul de Cadastru și Publicitate Imobiliară DOLJ  
Biroul de Cadastru și Publicitate Imobiliară Craiova

**A. Partea I. Descrierea imobilului**

TEREN Extravilan

Adresa: Jud. Dolj, T 31, P 22

Nr. Crt	Nr cadastral Nr. topografic	Suprafața* (mp)	Observații / Referințe
A1	31940	9.000	Sector cadastral:7 Teren neimprejmuit;

**B. Partea II. Proprietari și acte**

Inscrieri privitoare la dreptul de proprietate și alte drepturi reale		Referințe
<b>10019 / 20/01/2022</b>		
Act Administrativ nr. TDP NR 1844-9682, din 15/02/1995 emis de CJSDPAT DOLJ (act administrativ nr ADEVERINTA NR 5441 din 10.02.2022, emis de CL CETATE);		
B1	Intabulare, drept de PROPRIETATE, dobandit prin Reconstituire, cota actuala 1/2, cota initiala 1/2 1) <b>MOCEOFLEACA LUMINITA ANISOARA</b>	A1
Act Notarial nr. CM NR 293, din 26/08/2021 emis de NP STOENESCU FLOREA (act administrativ nr TDP NR 1844-9682 din 15.02.1995, emis de CJ DOLJ);		
B2	Intabulare, drept de PROPRIETATE, dobandit prin Succesiune, cota actuala 1/4, cota initiala 1/4 1) <b>ISBASIA CONSTANTIN</b> <i>OBSERVATII: def Isbasa Cornelia si Patru</i>	A1
B3	Intabulare, drept de PROPRIETATE, dobandit prin Succesiune, cota actuala 1/4, cota initiala 1/4 1) <b>PĂTRUȚ ANA</b> <i>OBSERVATII: def Isbasa Cornelia si Patru</i>	A1

**C. Partea III. SARCINI .**

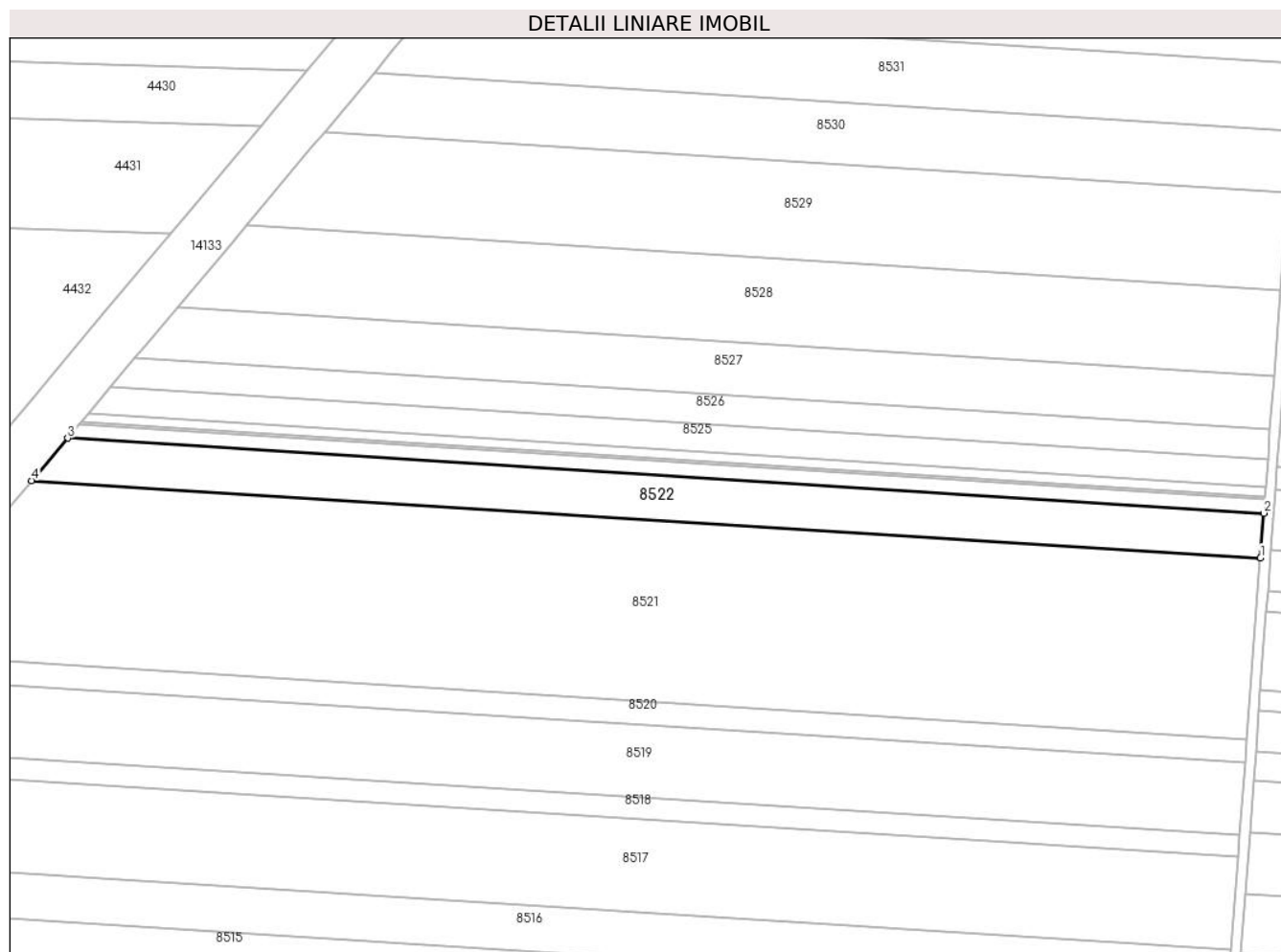
Inscrieri privind dezmembramintele dreptului de proprietate, drepturi reale de garanție și sarcini	Referințe
NU SUNT	

## Anexa Nr. 1 La Partea I

## Teren

Nr cadastral	Suprafața (mp)*	Observații / Referințe
31940	9.000	

\* Suprafața este determinată în planul de proiecție Stereo 70.



## Date referitoare la teren

Crt	Categorie folosință	Intravilan	Suprafața (mp)	Tarla	Parcelă	Nr. topo	Observații / Referințe
1	arabil	NU	4.500	31	22	-	
2	arabil	NU	4.500	31	22	-	

## Lungime Segmente

1) Valorile lungimilor segmentelor sunt obținute din proiecție în plan.

Punct început	X / Y	Punct sfârșit	X / Y	Lungime segment (** (m))
1	347.117,36 294.321,64	2	347.118,717 294.339,788	18.199
2	347.118,717 294.339,788	3	346.631,772 294.370,306	487.9
3	346.631,772 294.370,306	4	346.617,045 294.352,997	22.726
4	346.617,045 294.352,997	1	347.117,36 294.321,64	501.297

**\*\* Lungimile segmentelor sunt determinate în planul de proiecție Stereo 70 și sunt rotunjite la 1 milimetru.**

**\*\*\* Distanța dintre puncte este formată din segmente cumulate ce sunt mai mici decât valoarea 1 milimetru.**





**DATE DESPRE IMOBILUL NR. 8523**

Oficiul de Cadastru și Publicitate Imobiliară DOLJ  
Biroul de Cadastru și Publicitate Imobiliară Craiova

**A. Partea I. Descrierea imobilului**

TEREN Extravilan

Adresa: Jud. Dolj, T 31, P 23

Nr. Crt	Nr cadastral Nr. topografic	Suprafața* (mp)	Observații / Referințe
A1		2.754	Sector cadastral:7 Teren neimprejmuit;

**B. Partea II. Proprietari și acte**

Inscrieri privitoare la dreptul de proprietate și alte drepturi reale		Referințe
/		
Act Administrativ nr. PV nr.38, din 19/12/2017 emis de COMISIA LOCALA CETATE;		
B1	Inscrierea provizorie, drept de PROPRIETATE, dobandit prin Lege, cota actuala 1/1, cota initiala 1/1 1) DELIU C HORIA VASILE	A1

**C. Partea III. SARCINI .**

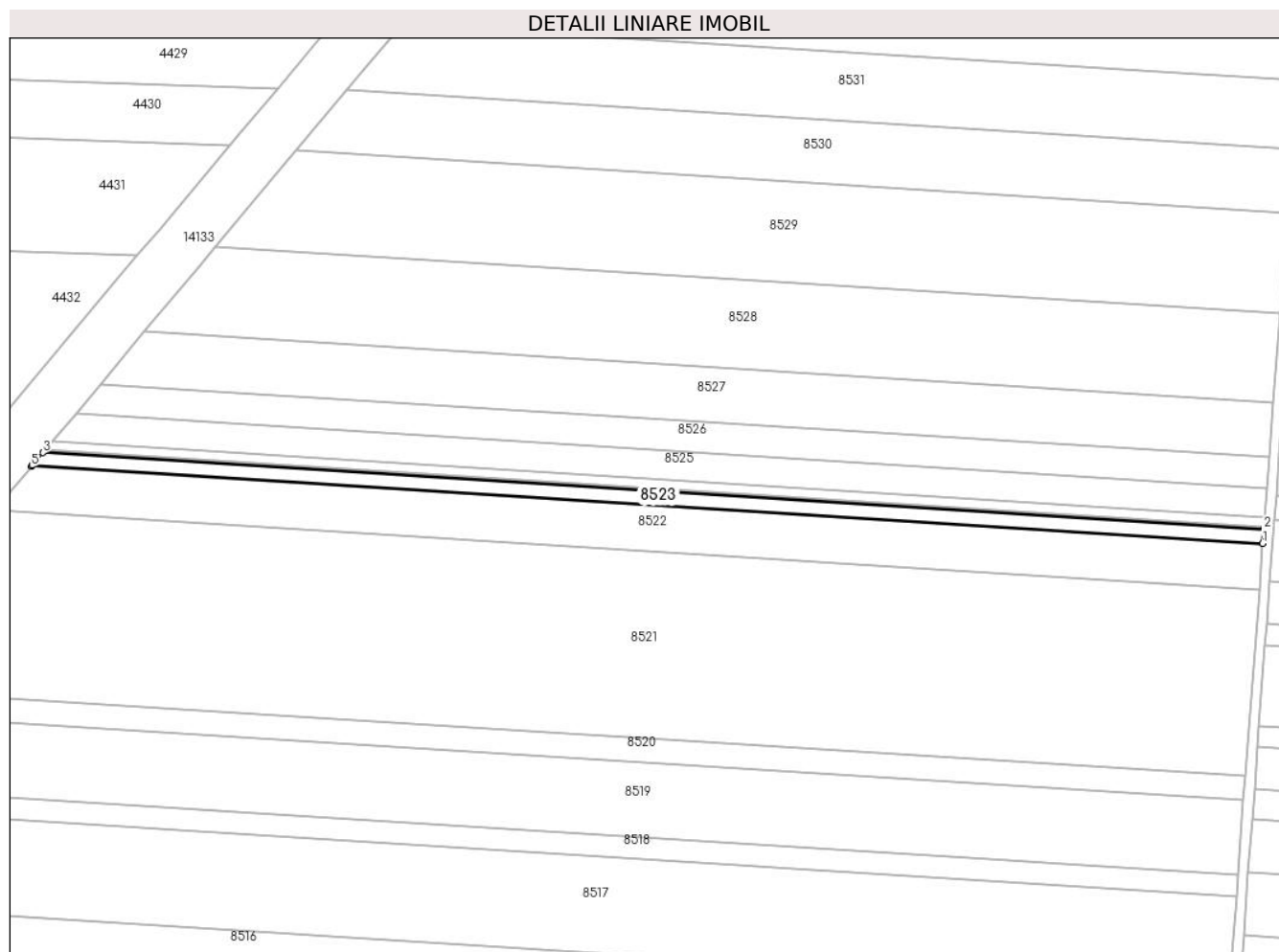
Inscrieri privind dezmembramintele dreptului de proprietate, drepturi reale de garanție și sarcini	Referințe
NU SUNT	

## Anexa Nr. 1 La Partea I

## Teren

Nr cadastral	Suprafața (mp)*	Observații / Referințe
	2.754	

\* Suprafața este determinată în planul de proiecție Stereo 70.



## Date referitoare la teren

Crt	Categorie folosință	Intravilan	Suprafața (mp)	Tarla	Parcelă	Nr. topo	Observații / Referințe
1	arabil	NU	2.754	31	23	-	

## Lungime Segmente

1) Valorile lungimilor segmentelor sunt obținute din proiecție în plan.

Punct început	X / Y	Punct sfârșit	X / Y	Lungime segment (** (m)
1	347.118,717 294.339,788	2	347.119,139 294.345,441	5.669
2	347.119,139 294.345,441	3	346.636,287 294.375,703	483.799
3	346.636,287 294.375,703	4	346.632,07 294.370,656	6.577
4	346.632,07 294.370,656	5	346.631,772 294.370,306	0.46
5	346.631,772 294.370,306	1	347.118,717 294.339,788	487.9

**\*\* Lungimile segmentelor sunt determinate în planul de proiecție Stereo 70 și sunt rotunjite la 1 milimetru.**

**\*\*\* Distanța dintre puncte este formată din segmente cumulate ce sunt mai mici decât valoarea 1 milimetru.**



**DATE DESPRE IMOBILUL NR. 8524**

Oficiul de Cadastru și Publicitate Imobiliară DOLJ  
Biroul de Cadastru și Publicitate Imobiliară Craiova

**A. Partea I. Descrierea imobilului**

TEREN Extravilan

Adresa: Jud. Dolj, T 31, P 23/1

Nr. Crt	Nr cadastral Nr. topografic	Suprafața* (mp)	Observații / Referințe
A1		521	Sector cadastral:7 Teren neimprejmuit;

**B. Partea II. Proprietari și acte**

Inscrieri privitoare la dreptul de proprietate și alte drepturi reale		Referințe
/		
Act Administrativ nr. PV nr.38, din 19/12/2017 emis de COMISIA LOCALA CETATE;		
B1	Inscrierea provizorie, drept de PROPRIETATE, dobandit prin Lege, cota actuala 1/1, cota initiala 1/1 1) DELIU C HORIA VASILE	A1

**C. Partea III. SARCINI .**

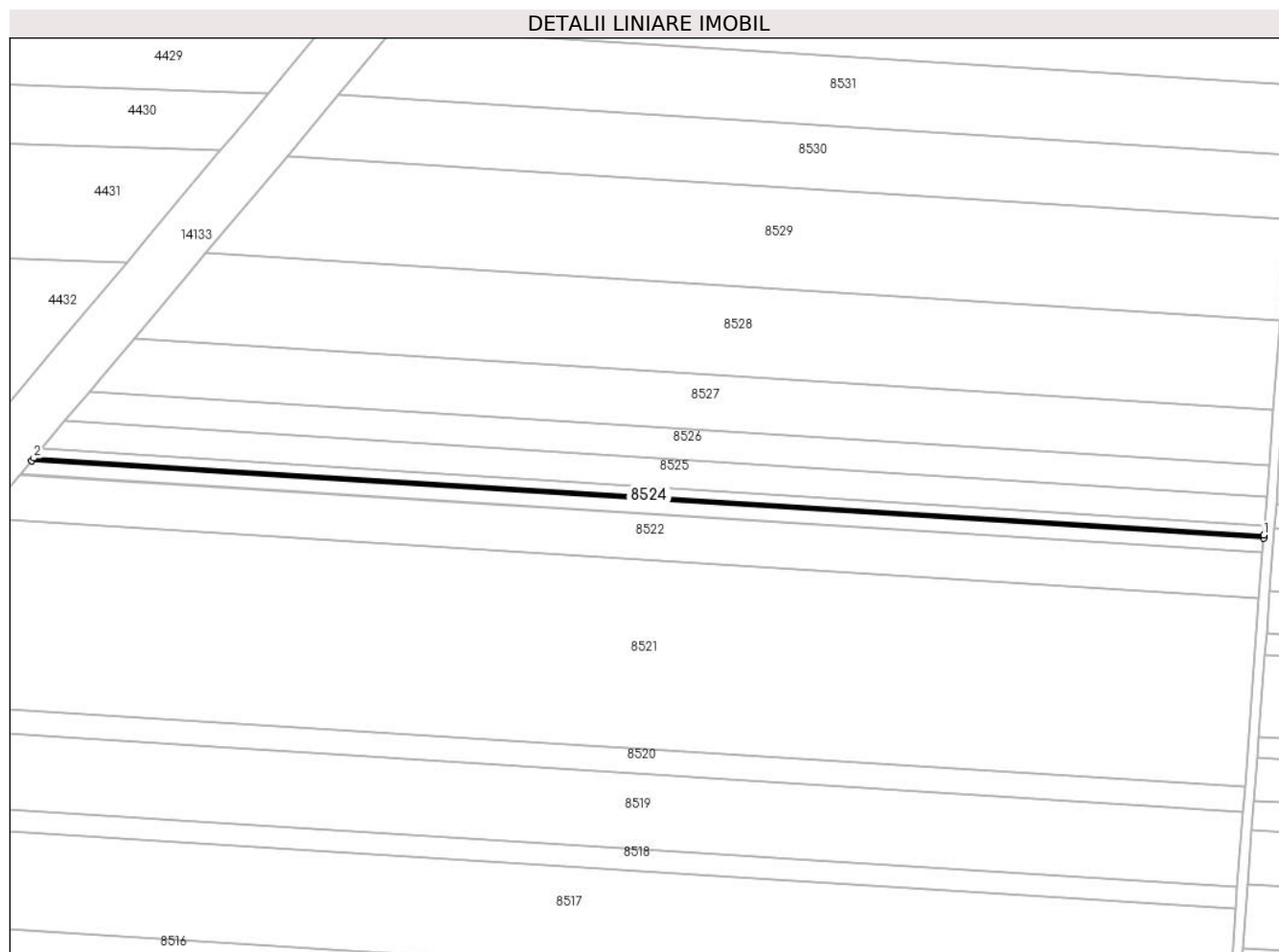
Inscrieri privind dezmembramintele dreptului de proprietate, drepturi reale de garanție și sarcini	Referințe
NU SUNT	

## Anexa Nr. 1 La Partea I

## Teren

Nr cadastral	Suprafața (mp)*	Observații / Referințe
	521	

\* Suprafața este determinată în planul de proiecție Stereo 70.



## Date referitoare la teren

Crt	Categorie folosință	Intravilan	Suprafața (mp)	Tarla	Parcelă	Nr. topo	Observații / Referințe
1	arabil	NU	521	31	23/1	-	

## Lungime Segmente

1) Valorile lungimilor segmentelor sunt obținute din proiecție în plan.

Punct început	X / Y	Punct sfârșit	X / Y	Lungime segment (** (m)
1	347.119,219 294.346,516	2	346.637,145 294.376,729	483.02
2	346.637,145 294.376,729	3	346.636,287 294.375,703	1.337
3	346.636,287 294.375,703	4	347.119,139 294.345,441	483.799
4	347.119,139 294.345,441	1	347.119,219 294.346,516	1.078

\*\* Lungimile segmentelor sunt determinate în planul de proiecție Stereo 70 și sunt rotunjite la 1 milimetru.

**\*\*\* Distanţa dintre puncte este formată din segmente cumulate ce sunt mai mici decât valoarea 1 milimetru.**





**DATE DESPRE IMOBILUL NR. 8525**

Oficiul de Cadastru și Publicitate Imobiliară DOLJ  
Biroul de Cadastru și Publicitate Imobiliară Craiova

**A. Partea I. Descrierea imobilului**

TEREN Extravilan

Adresa: Jud. Dolj, T 31, P 24

Nr. Crt	Nr cadastral Nr. topografic	Suprafața* (mp)	Observații / Referințe
A1		5.500	Sector cadastral:7 Teren neimprejmuit;

**B. Partea II. Proprietari și acte**

Inscrieri privitoare la dreptul de proprietate și alte drepturi reale	Referințe
/	
Act Administrativ nr. TDP 2738-48356, din 04/06/1999 emis de CJSDPAT DOLJ;	
B1	A1
Intabulare, drept de PROPRIETATE, dobandit prin Reconstituire, cota actuala 1/1, cota initiala 1/1	
1) CHILOM I. CLEMENTINA, LIPSA CNP	
2) RUICAN N. CONSTANTIN, LIPSA CNP	
3) RUICAN N. GHEORGHE, LIPSA CNP	

**C. Partea III. SARCINI .**

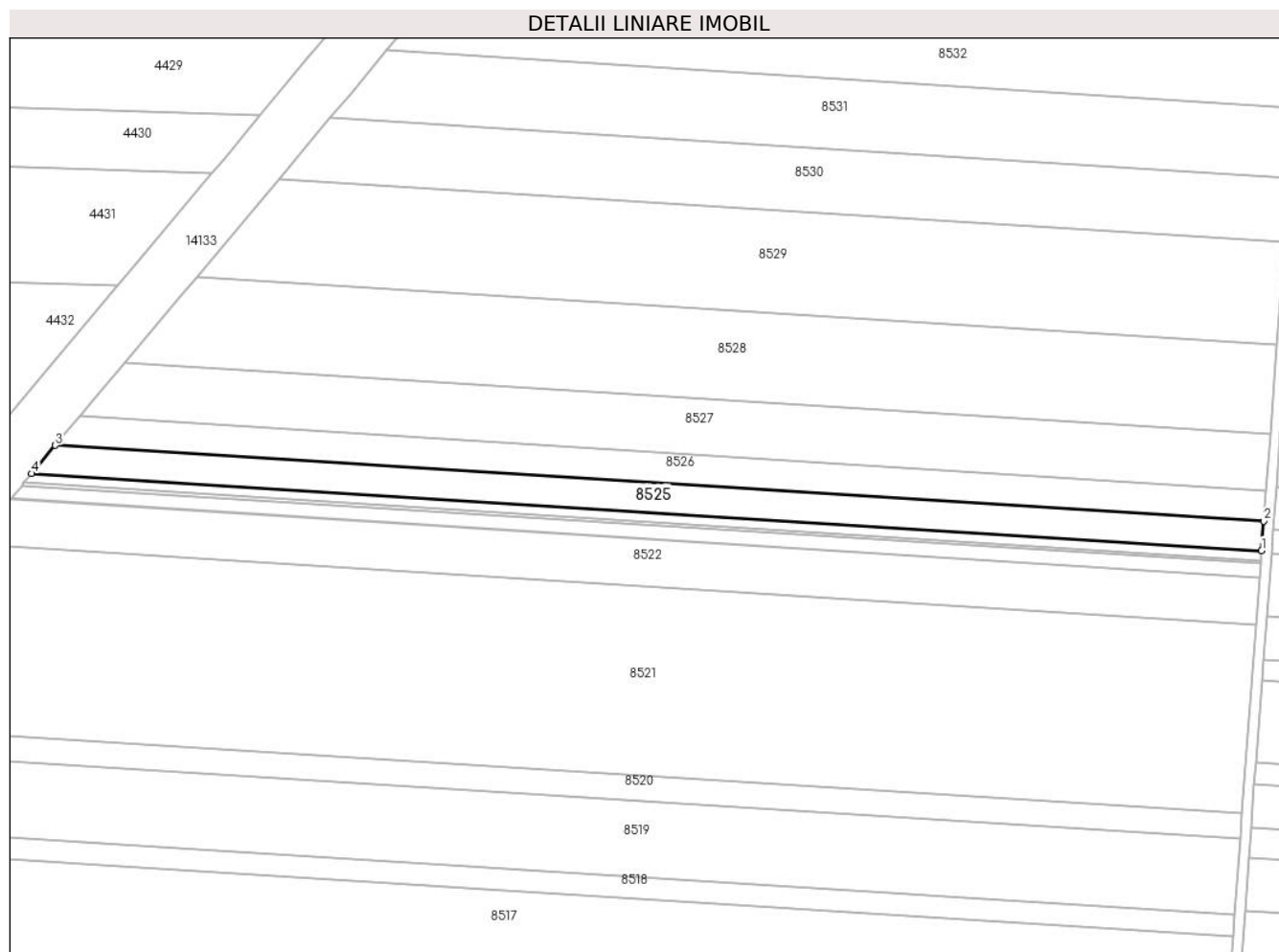
Inscrieri privind dezmembramintele dreptului de proprietate, drepturi reale de garanție și sarcini	Referințe
NU SUNT	

## Anexa Nr. 1 La Partea I

## Teren

Nr cadastral	Suprafața (mp)*	Observații / Referințe
	5.500	

\* Suprafața este determinată în planul de proiecție Stereo 70.



## Date referitoare la teren

Crt	Categorie folosință	Intra vilan	Suprafața (mp)	Tarla	Parcelă	Nr. topo	Observații / Referințe
1	arabil	NU	5.500	31	24	-	

## Lungime Segmente

1) Valorile lungimilor segmentelor sunt obținute din proiecție în plan.

Punct început	X / Y	Punct sfârșit	X / Y	Lungime segment (** (m)
1	347.119,5 294.350,269	2	347.120,361 294.361,789	11.552
2	347.120,361 294.361,789	3	346.649,33 294.391,31	471.955
3	346.649,33 294.391,31	4	346.640,139 294.380,312	14.333
4	346.640,139 294.380,312	1	347.119,5 294.350,269	480.302

\*\* Lungimile segmentelor sunt determinate în planul de proiecție Stereo 70 și sunt rotunjite la 1 milimetru.

**\*\*\* Distanţa dintre puncte este formată din segmente cumulate ce sunt mai mici decât valoarea 1 milimetru.**



**DATE DESPRE IMOBILUL NR. 8526**

Oficiul de Cadastru și Publicitate Imobiliară DOLJ  
Biroul de Cadastru și Publicitate Imobiliară Craiova

**A. Partea I. Descrierea imobilului**

TEREN Extravilan

Adresa: Jud. Dolj, T 31, P 25

Nr. Crt	Nr cadastral Nr. topografic	Suprafața* (mp)	Observații / Referințe
A1	31941	5.608	Sector cadastral:7 Teren neimprejmuit;

**B. Partea II. Proprietari și acte**

Inscrieri privitoare la dreptul de proprietate și alte drepturi reale		Referințe
<b>213207 / 14/11/2018</b>		
Act Administrativ nr. TITLU DE PROPRIETATE NR.1848-9682, din 16/02/1995 emis de COMISIA JUDETEANA DOLJ;		
B1	Intabulare, drept de PROPRIETATE, dobandit prin Reconstituire, cota actuala 1/1, cota initiala 1/1 1) CHILOM ELENA	A1

**C. Partea III. SARCINI .**

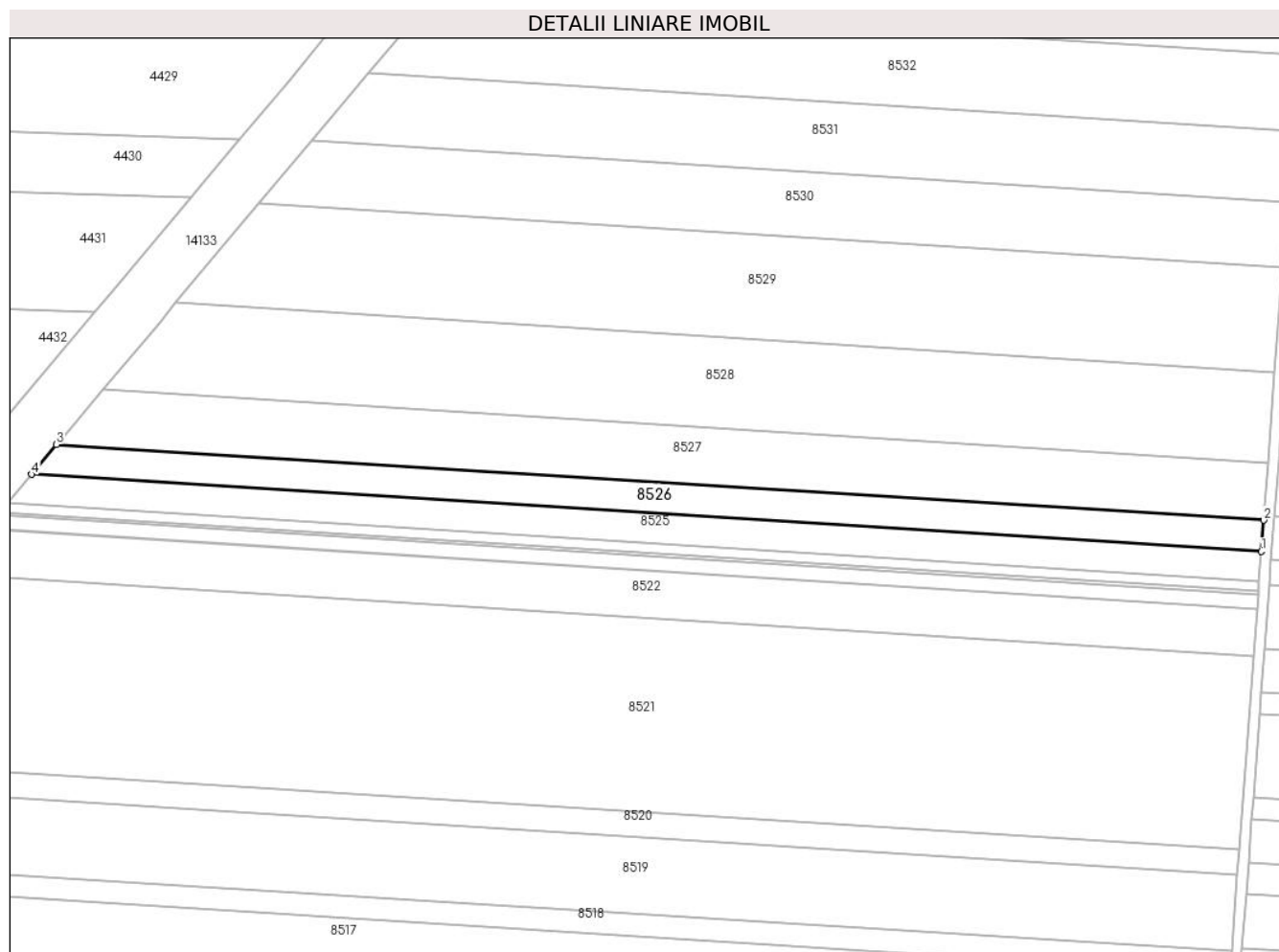
Inscrieri privind dezmembramintele dreptului de proprietate, drepturi reale de garanție și sarcini	Referințe
NU SUNT	

## Anexa Nr. 1 La Partea I

## Teren

Nr cadastral	Suprafața (mp)*	Observații / Referințe
31941	5.608	

\* Suprafața este determinată în planul de proiecție Stereo 70.



## Date referitoare la teren

Crt	Categorie folosință	Intravilan	Suprafața (mp)	Tarla	Parcelă	Nr. topo	Observații / Referințe
1	arabil	NU	2.804	31	25	-	
2	arabil	NU	2.804	31	25	-	

## Lungime Segmente

1) Valorile lungimilor segmentelor sunt obținute din proiecție în plan.

Punct început	X / Y	Punct sfârșit	X / Y	Lungime segment (** (m))
1	347.120,361 294.361,789	2	347.121,255 294.373,749	11.993
2	347.121,255 294.373,749	3	346.658,871 294.402,728	463.291
3	346.658,871 294.402,728	4	346.649,33 294.391,31	14.88
4	346.649,33 294.391,31	1	347.120,361 294.361,789	471.955

**\*\* Lungimile segmentelor sunt determinate în planul de proiecție Stereo 70 și sunt rotunjite la 1 milimetru.**

**\*\*\* Distanța dintre puncte este formată din segmente cumulate ce sunt mai mici decât valoarea 1 milimetru.**





**DATE DESPRE IMOBILUL NR. 8527**

Oficiul de Cadastru și Publicitate Imobiliară DOLJ  
Biroul de Cadastru și Publicitate Imobiliară Craiova

**A. Partea I. Descrierea imobilului**

TEREN Extravilan

Adresa: Jud. Dolj, T 31, P 26

Nr. Crt	Nr cadastral Nr. topografic	Suprafața* (mp)	Observații / Referințe
A1	31942	10.000	Sector cadastral:7 Teren neimprejmuit;

**B. Partea II. Proprietari și acte**

Inscrieri privitoare la dreptul de proprietate și alte drepturi reale		Referințe
<b>172991 / 14/12/2016</b>		
Hotarare Judecatoreasca nr. SENTINTA CIVILA NR.2105, din 03/11/2011 emis de JUDECATORIA CALAFATdosar nr 3370/201/2011;		
B1	Intabulare, drept de PROPRIETATE, dobandit prin Hotarare Judecatoreasca, cota actuala 1/1, cota initiala 1/1 1) SC EAST WAY SPEDITION SRL, CIF:13176107	A1
<b>150333 / 28/07/2020</b>		
Act Notarial nr. 658, din 16/07/2020 emis de Marincas Eugen;		
B2	se noteaza interdictiile de instrainare, grevare, inchiriere, dezmembrare, comasare, restructurare, amenajare, construire, demolare 1) LIBRA INTERNET BANK S.A., CIF:8119644	A1
<b>85139 / 09/05/2022</b>		
Act Notarial nr. Contract de ipoteca aut nr 418, din 02/05/2022 emis de NP Marincas Eugen;		
B3	Se noteaza interdictiile de instrainare, grevare, inchiriere, dezmembrare, comasare, restructurare, amenajare, construire si demolare in favoarea 1) LIBRA INTERNET BANK S.A., CIF:8119644	A1

**C. Partea III. SARCINI**

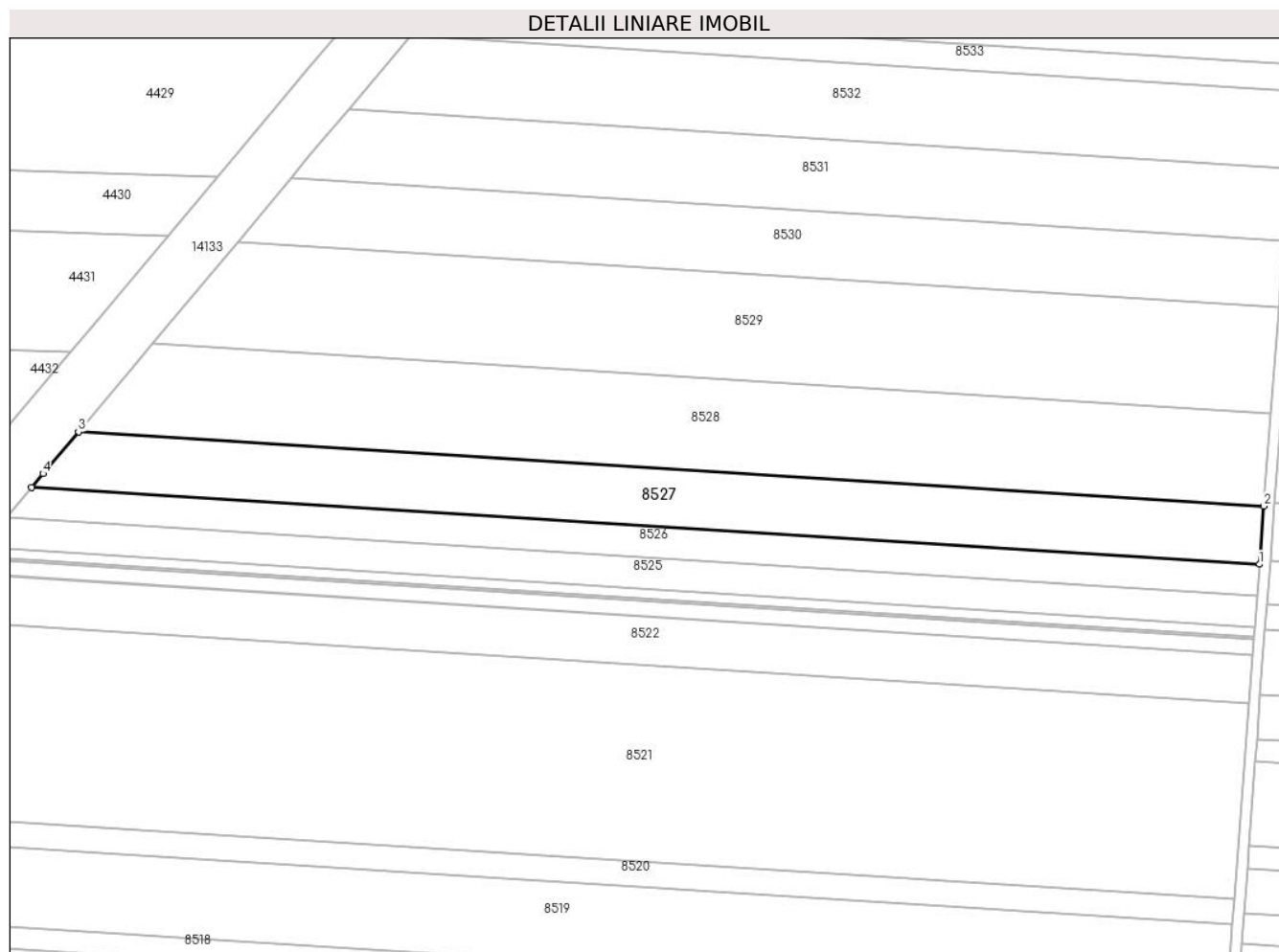
Inscrieri privind dezmembramintele dreptului de proprietate, drepturi reale de garanție și sarcini		Referințe
<b>150333 / 28/07/2020</b>		
Act Notarial nr. 658, din 16/07/2020 emis de Marincas Eugen;		
C1	Intabulare, drept de IPOTECA, Valoare:7500000 LEIsi celelalte obligatii de plata aferente creditului 1) LIBRA INTERNET BANK S.A., CIF:8119644	A1
<b>85139 / 09/05/2022</b>		
Act Notarial nr. Contract de ipoteca aut nr 418, din 02/05/2022 emis de NP Marincas Eugen;		
C2	Intabulare, drept de IPOTECA, Valoare:4700000 RONSi celelalte obligatii de plata aferente creditului 1) LIBRA INTERNET BANK S.A., CIF:8119644	A1

## Anexa Nr. 1 La Partea I

## Teren

Nr cadastral	Suprafața (mp)*	Observații / Referințe
31942	10.000	

\* Suprafața este determinată în planul de proiecție Stereo 70.



## Date referitoare la teren

Crt	Categorie folosință	Intravilan	Suprafața (mp)	Tarla	Parcelă	Nr. topo	Observații / Referințe
1	arabil	NU	10.000	31	26	-	

## Lungime Segmente

1) Valorile lungimilor segmentelor sunt obținute din proiecție în plan.

Punct început	X / Y	Punct sfârșit	X / Y	Lungime segment (** (m)
1	347.121,255 294.373,749	2	347.122,892 294.395,653	21.965
2	347.122,892 294.395,653	3	346.676,492 294.423,63	447.276
3	346.676,492 294.423,63	4	346.663,17 294.407,872	20.635
4	346.663,17 294.407,872	5	346.658,871 294.402,728	6.704
5	346.658,871 294.402,728	1	347.121,255 294.373,749	463.291

**\*\* Lungimile segmentelor sunt determinate în planul de proiecție Stereo 70 și sunt rotunjite la 1 milimetru.**

**\*\*\* Distanța dintre puncte este formată din segmente cumulate ce sunt mai mici decât valoarea 1 milimetru.**



**DATE DESPRE IMOBILUL NR. 8528**

Oficiul de Cadastru și Publicitate Imobiliară DOLJ  
Biroul de Cadastru și Publicitate Imobiliară Craiova

**A. Partea I. Descrierea imobilului**

TEREN Extravilan

Adresa: Jud. Dolj, T 31, P 27

Nr. Crt	Nr cadastral Nr. topografic	Suprafața* (mp)	Observații / Referințe
A1	31943	15.200	Sector cadastral:7 Teren neimprejmuit;

**B. Partea II. Proprietari și acte**

Inscrieri privitoare la dreptul de proprietate și alte drepturi reale		Referințe
<b>299964 / 23/12/2021</b>		
Act Notarial nr. CM NR.134, din 07/10/2021 emis de BNP GUNESCU-TUDOR MARINELA DANIELA (act administrativ nr TDP NR.1850-9682 din 16.02.1995, emis de CJ DOLJ);		
B1	Intabulare, drept de PROPRIETATE, dobandit prin Succesiune, cota actuala 1/4, cota initiala 1/4 1) <b>GAVRILĂ TIBERIU-PAUL</b> <i>OBSERVATII: def Filipescu Cornelia si Gavrilă Marioara</i>	A1
B2	Intabulare, drept de PROPRIETATE, dobandit prin Succesiune, cota actuala 1/4, cota initiala 1/4 1) <b>IRIMIA ANCA-DIANA</b> <i>OBSERVATII: def Filipescu Cornelia si Gavrilă Marioara</i>	A1
Act Notarial nr. CM NR.102, din 28/06/2021 emis de BNP STEFANESCU FLORIANA (act administrativ nr TDP NR.1850-9682 din 16.02.1995, emis de CJ DOLJ);		
B3	Intabulare, drept de PROPRIETATE, dobandit prin Succesiune, cota actuala 1/2, cota initiala 1/2 1) <b>MIHALACHE MISU</b> <i>OBSERVATII: def Mihalache C-tin</i>	A1

**C. Partea III. SARCINI .**

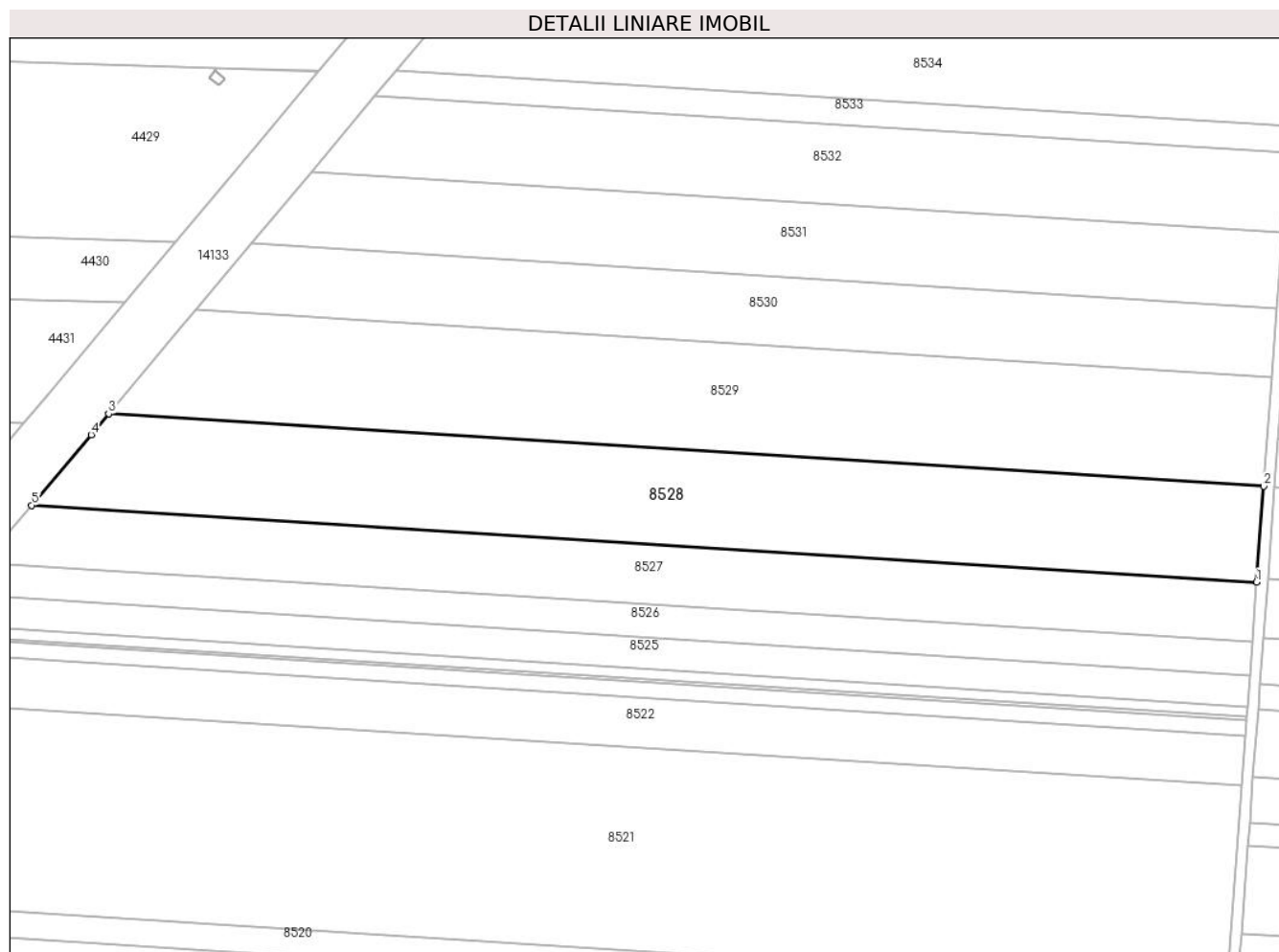
Inscrieri privind dezmembramintele dreptului de proprietate, drepturi reale de garanție și sarcini	Referințe
NU SUNT	

## Anexa Nr. 1 La Partea I

## Teren

Nr cadastral	Suprafața (mp)*	Observații / Referințe
31943	15.200	

\* Suprafața este determinată în planul de proiecție Stereo 70.



## Date referitoare la teren

Crt	Categorie folosință	Intravilan	Suprafața (mp)	Tarla	Parcelă	Nr. topo	Observații / Referințe
1	arabil	NU	7.600	31	27	-	
2	arabil	NU	7.600	31	27	-	

## Lungime Segmente

1) Valorile lungimilor segmentelor sunt obținute din proiecție în plan.

Punct început	X / Y	Punct sfârșit	X / Y	Lungime segment (** (m)
1	347.122,892 294.395,653	2	347.125,499 294.430,542	34.986
2	347.125,499 294.430,542	3	346.704,576 294.456,922	421.749
3	346.704,576 294.456,922	4	346.698,241 294.449,356	9.868
4	346.698,241 294.449,356	5	346.676,492 294.423,63	33.687

Punct început	X / Y	Punct sfârşit	X / Y	Lungime segment (** (m)
5	346.676,492 294.423,63	1	347.122,892 294.395,653	447.276

\*\* Lungimile segmentelor sunt determinate în planul de proiecţie Stereo 70 şi sunt rotunjite la 1 milimetru.

\*\*\* Distanţa dintre puncte este formată din segmente cumulate ce sunt mai mici decât valoarea 1 milimetru.





**DATE DESPRE IMOBILUL NR. 8529**

Oficiul de Cadastru și Publicitate Imobiliară DOLJ  
Biroul de Cadastru și Publicitate Imobiliară Craiova

**A. Partea I. Descrierea imobilului**

TEREN Extravilan

Adresa: Jud. Dolj, T 31, P 28

Nr. Crt	Nr cadastral Nr. topografic	Suprafața* (mp)	Observații / Referințe
A1		16.300	Sector cadastral:7 Teren neimprejmuit;

**B. Partea II. Proprietari și acte**

Inscrieri privitoare la dreptul de proprietate și alte drepturi reale		Referințe
/		
Act Normativ nr. Legea 7, din 13/03/1996 emis de PARLAMENTUL ROMÂNIEI;		
B1	Inscrierea provizorie, drept de PROPRIETATE, dobandit prin Lege, cota actuala 1/1, cota initiala 1/1	A1
1) NEIDENTIFICAT NEIDENTIFICAT, CIF:0000000000000, LIPSA CNP		

**C. Partea III. SARCINI .**

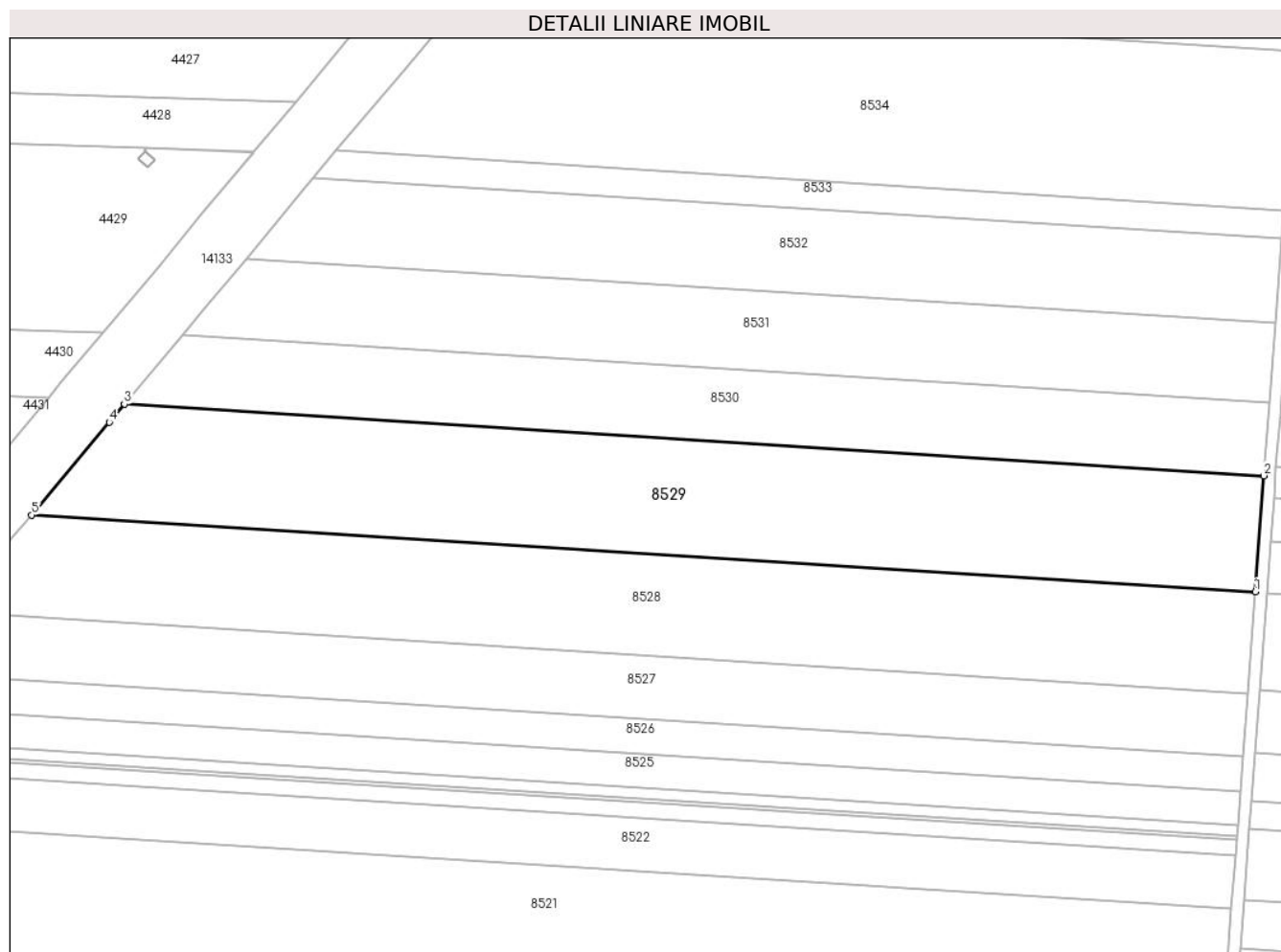
Inscrieri privind dezmembramintele dreptului de proprietate, drepturi reale de garanție și sarcini	Referințe
NU SUNT	

## Anexa Nr. 1 La Partea I

## Teren

Nr cadastral	Suprafața (mp)*	Observații / Referințe
	16.300	

\* Suprafața este determinată în planul de proiecție Stereo 70.



## Date referitoare la teren

Crt	Categorie folosință	Intravilan	Suprafața (mp)	Tarla	Parcelă	Nr. topo	Observații / Referințe
1	arabil	NU	16.300	31	28	-	

## Lungime Segmente

1) Valorile lungimilor segmentelor sunt obținute din proiecție în plan.

Punct început	X / Y	Punct sfârșit	X / Y	Lungime segment (** (m)
1	347.125,499 294.430,542	2	347.128,483 294.470,457	40.026
2	347.128,483 294.470,457	3	346.736,479 294.495,025	392.773
3	346.736,479 294.495,025	4	346.731,283 294.488,822	8.092
4	346.731,283 294.488,822	5	346.704,576 294.456,922	41.604
5	346.704,576 294.456,922	1	347.125,499 294.430,542	421.749

**\*\* Lungimile segmentelor sunt determinate în planul de proiecție Stereo 70 și sunt rotunjite la 1 milimetru.**

**\*\*\* Distanța dintre puncte este formată din segmente cumulate ce sunt mai mici decât valoarea 1 milimetru.**



**DATE DESPRE IMOBILUL NR. 8530**

Oficiul de Cadastru și Publicitate Imobiliară DOLJ  
 Biroul de Cadastru și Publicitate Imobiliară Craiova

**A. Partea I. Descrierea imobilului**

TEREN Extravilan

Adresa: Jud. Dolj, T 31, P 30

Nr. Crt	Nr cadastral Nr. topografic	Suprafața* (mp)	Observații / Referințe
A1		9.648	Sector cadastral:7 Teren neimprejmuit;

**B. Partea II. Proprietari și acte**

Inscrieri privitoare la dreptul de proprietate și alte drepturi reale		Referințe
/		
Act Administrativ nr. TDP 1838-9682, din 15/02/1995 emis de CJSDPAT DOLJ;		
B1	Intabulare, drept de PROPRIETATE, dobandit prin Reconstituire, cota actuala 1/1, cota initiala 1/1 1) PASĂRICĂ I. ANA, LIPSA CNP 2) BUȚA C. ANGELA, LIPSA CNP 3) COLINĂ I. ANGELA, LIPSA CNP	A1

**C. Partea III. SARCINI .**

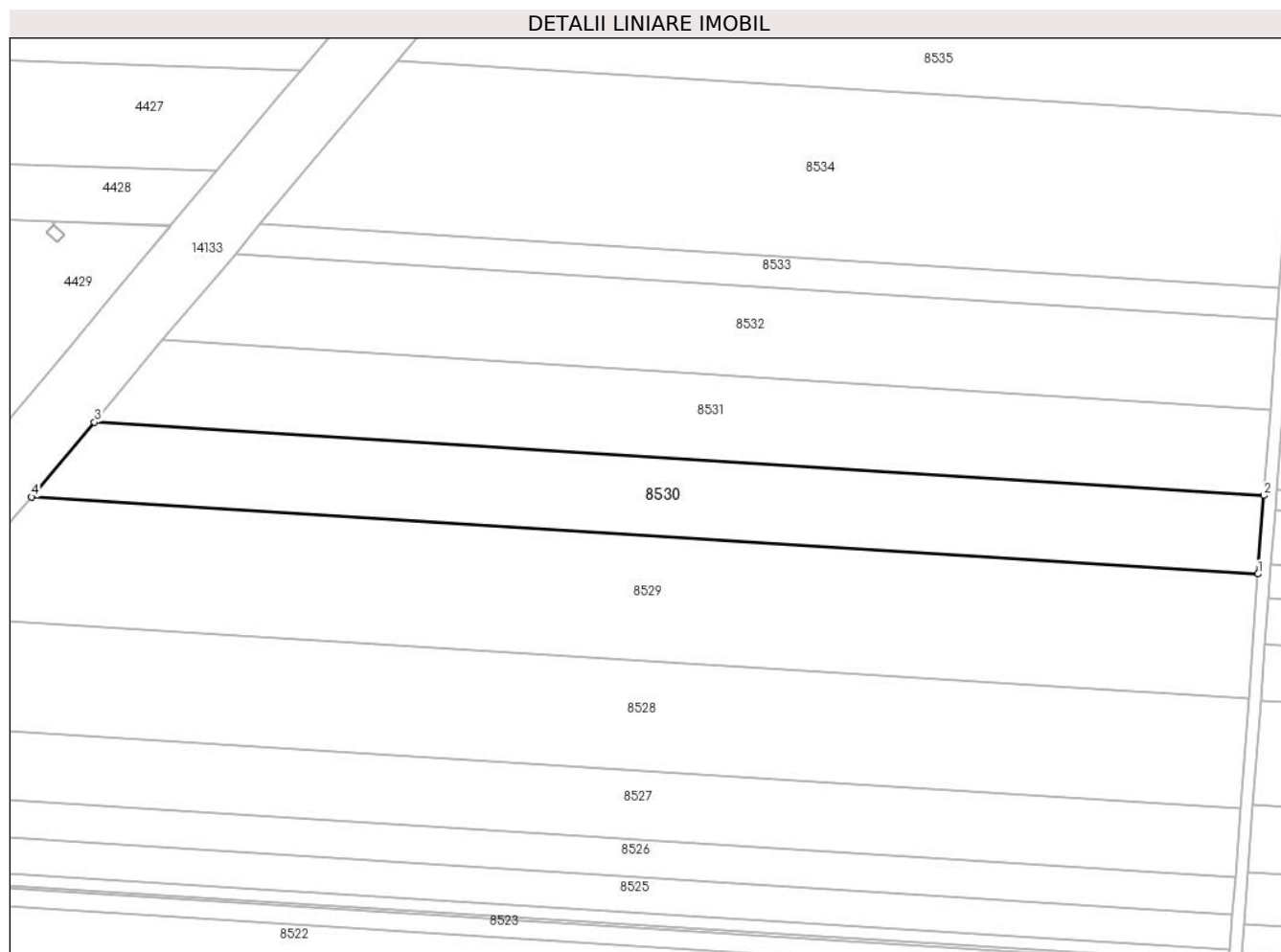
Inscrieri privind dezmembramintele dreptului de proprietate, drepturi reale de garanție și sarcini	Referințe
NU SUNT	

## Anexa Nr. 1 La Partea I

## Teren

Nr cadastral	Suprafața (mp)*	Observații / Referințe
	9.648	

\* Suprafața este determinată în planul de proiecție Stereo 70.



## Date referitoare la teren

Crt	Categorie folosință	Intra vilan	Suprafața (mp)	Tarla	Parcelă	Nr. topo	Observații / Referințe
1	arabil	NU	9.648	31	30	-	

## Lungime Segmente

1) Valorile lungimilor segmentelor sunt obținute din proiecție în plan.

Punct început	X / Y	Punct sfârșit	X / Y	Lungime segment (** (m)
1	347.128,483 294.470,457	2	347.130,357 294.495,535	25.148
2	347.130,357 294.495,535	3	346.756,533 294.518,964	374.557
3	346.756,533 294.518,964	4	346.736,479 294.495,025	31.229
4	346.736,479 294.495,025	1	347.128,483 294.470,457	392.773

\*\* Lungimile segmentelor sunt determinate în planul de proiecție Stereo 70 și sunt rotunjite la 1 milimetru.

**\*\*\* Distanţa dintre puncte este formată din segmente cumulate ce sunt mai mici decât valoarea 1 milimetru.**





**DATE DESPRE IMOBILUL NR. 8531**

Oficiul de Cadastru și Publicitate Imobiliară DOLJ  
Biroul de Cadastru și Publicitate Imobiliară Craiova

**A. Partea I. Descrierea imobilului**

TEREN Extravilan

Adresa: Jud. Dolj, T 31, P 31

Nr. Crt	Nr cadastral Nr. topografic	Suprafața* (mp)	Observații / Referințe
A1	31945	10.000	Sector cadastral:7 Teren neimprejmuit;

**B. Partea II. Proprietari și acte**

Inscrieri privitoare la dreptul de proprietate și alte drepturi reale		Referințe
<b>129971 / 06/10/2016</b>		
Hotarare Judecatoreasca nr. SENTINTA CIVILA NR.1826, din 29/10/2009 emis de JUDECATORIA CALAFAT (act administrativ nr 9724 din 04.10.2016, emis de Primaria Cetate);		
B1	Intabulare, drept de PROPRIETATE, dobandit prin Hotarare Judecatoreasca, cota actuala 1/1, cota initiala 1/1 1) SC EAST WAY SPEDITION SRL, CIF:13176107	A1
<b>149031 / 27/07/2020</b>		
Act Notarial nr. Contract de ipoteca 658, din 16/07/2020 emis de Marincas Eugen;		
B2	se noteaza interdictiile de instrainare, grevare cu sarcini, inchiriere, dezmembrare, alipire, construire, demolare, restructurare si amenajare 1) LIBRA INTERNET BANK S.A., CIF:8119644	A1
<b>85127 / 09/05/2022</b>		
Act Notarial nr. Contract de ipoteca aut. nr. 418, din 02/05/2022 emis de Marincas Eugen;		
B3	se noteaza interdictiile de instrainare, grevare, inchiriere, dezmembrare, comasare, restructurare, amenajare, construire si demolare 1) LIBRA INTERNET BANK S.A., CIF:8119644	A1

**C. Partea III. SARCINI**

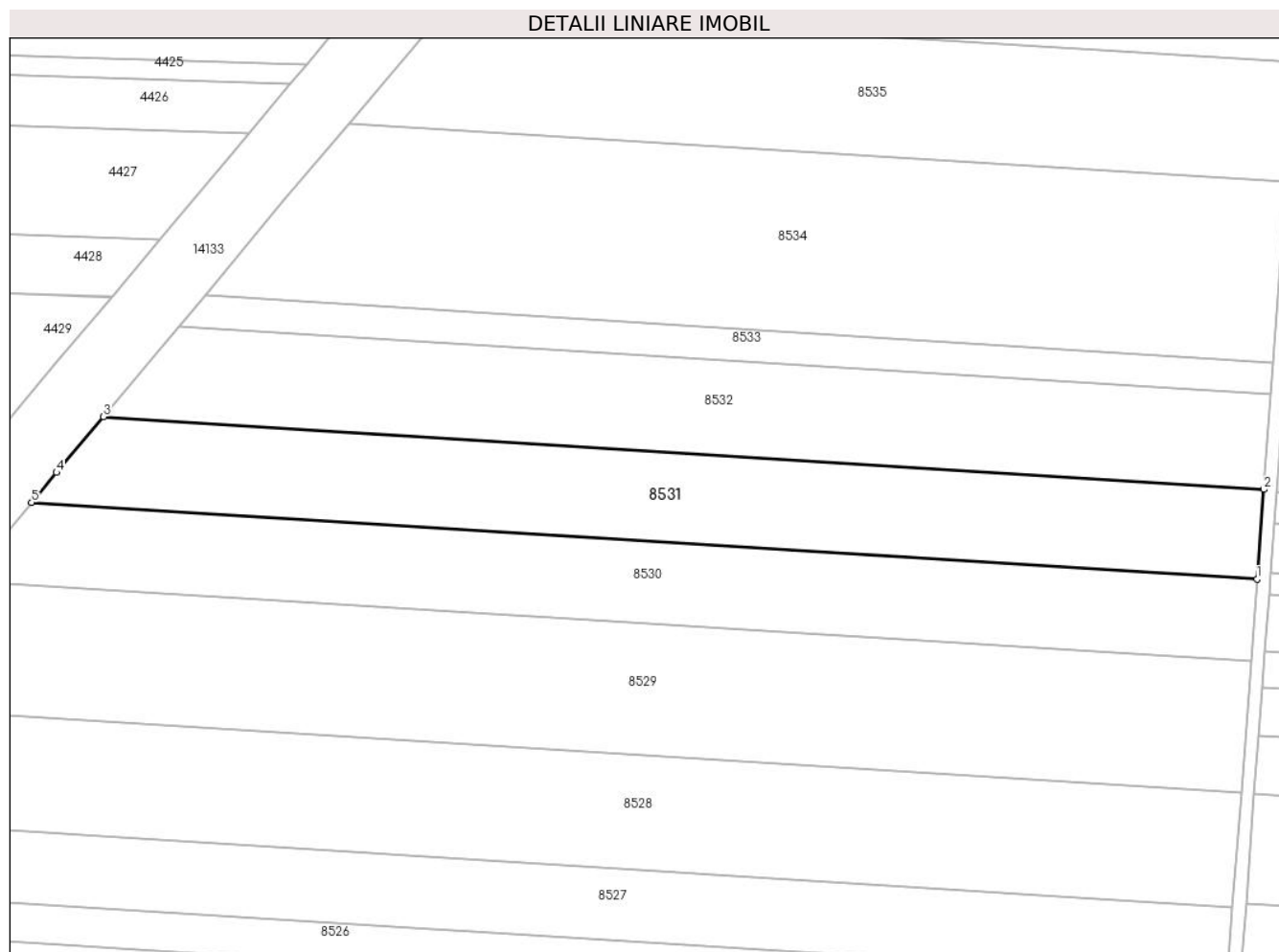
Inscrieri privind dezmembramintele dreptului de proprietate, drepturi reale de garanție și sarcini		Referințe
<b>149031 / 27/07/2020</b>		
Act Notarial nr. Contract de ipoteca 658, din 16/07/2020 emis de Marincas Eugen;		
C1	Intabulare, drept de IPOTECA, Valoare:7500000 RONPlus celelalte obligatii de plata aferente creditului 1) LIBRA INTERNET BANK S.A., CIF:8119644	A1
<b>85127 / 09/05/2022</b>		
Act Notarial nr. Contract de ipoteca aut. nr. 418, din 02/05/2022 emis de Marincas Eugen;		
C2	Intabulare, drept de IPOTECA, Valoare:4700000 RON+ celelalte obligatii de plata aferente creditului 1) LIBRA INTERNET BANK S.A., CIF:8119644	A1

## Anexa Nr. 1 La Partea I

## Teren

Nr cadastral	Suprafața (mp)*	Observații / Referințe
31945	10.000	

\* Suprafața este determinată în planul de proiecție Stereo 70.



## Date referitoare la teren

Crt	Categorie folosință	Intravilan	Suprafața (mp)	Tarla	Parcelă	Nr. topo	Observații / Referințe
1	arabil	NU	10.000	31	32	-	

## Lungime Segmente

1) Valorile lungimilor segmentelor sunt obținute din proiecție în plan.

Punct început	X / Y	Punct sfârșit	X / Y	Lungime segment (** (m)
1	347.130,357 294.495,535	2	347.132,401 294.522,887	27.428
2	347.132,401 294.522,887	3	346.778,403 294.545,073	354.693
3	346.778,403 294.545,073	4	346.764,137 294.528,04	22.218
4	346.764,137 294.528,04	5	346.756,533 294.518,964	11.84
5	346.756,533 294.518,964	1	347.130,357 294.495,535	374.557

**\*\* Lungimile segmentelor sunt determinate în planul de proiecție Stereo 70 și sunt rotunjite la 1 milimetru.**

**\*\*\* Distanța dintre puncte este formată din segmente cumulate ce sunt mai mici decât valoarea 1 milimetru.**



**DATE DESPRE IMOBILUL NR. 8532**

Oficiul de Cadastru și Publicitate Imobiliară DOLJ  
Biroul de Cadastru și Publicitate Imobiliară Craiova

**A. Partea I. Descrierea imobilului**

TEREN Extravilan

Adresa: Jud. Dolj, T 31, P 32

Nr. Crt	Nr cadastral Nr. topografic	Suprafața* (mp)	Observații / Referințe
A1	31946	10.000	Sector cadastral:7 Teren neimprejmuat;

**B. Partea II. Proprietari și acte**

Inscrieri privitoare la dreptul de proprietate și alte drepturi reale		Referințe
<b>211225 / 12/11/2018</b>		
Hotarare Judecatoreasca nr. 1754, din 11/10/2011 emis de JUDECATORIA CALAFAT-DOSAR NR 3151/201/2011 (act administrativ nr Adeverinta nr. 9428 din 26.10.2018, emis de Primaria Cetate);		
B1	Intabulare, drept de PROPRIETATE, dobandit prin Hotarare Judecatoreasca, cota actuala 1/1, cota initiala 1/1 1) SC EAST WAY SPEDITION SRL, CIF:13176107	A1
<b>149032 / 27/07/2020</b>		
Act Notarial nr. Contract de ipoteca aut. nr. 658, din 16/07/2020 emis de NP Marincas Eugen;		
B2	Se noteaza interdictiile de instrainare, grevare , inchiriere, dezmembrare, comasare, restructurare , amenajare, construire, demolare , in favoarea lui 1) LIBRA INTERNET BANK S.A., CIF:8119644	A1
<b>85128 / 09/05/2022</b>		
Act Notarial nr. contract de ipotecă imobiliară aut nr 418, din 02/05/2022 emis de NP Marincas Eugen;		
B3	se notează interdicția de instrăinare, grevare, închiriere, dezmembrare, comasare, construire, demolare, restructurare și amenajare 1) LIBRA INTERNET BANK S.A., CIF:8119644	A1

**C. Partea III. SARCINI**

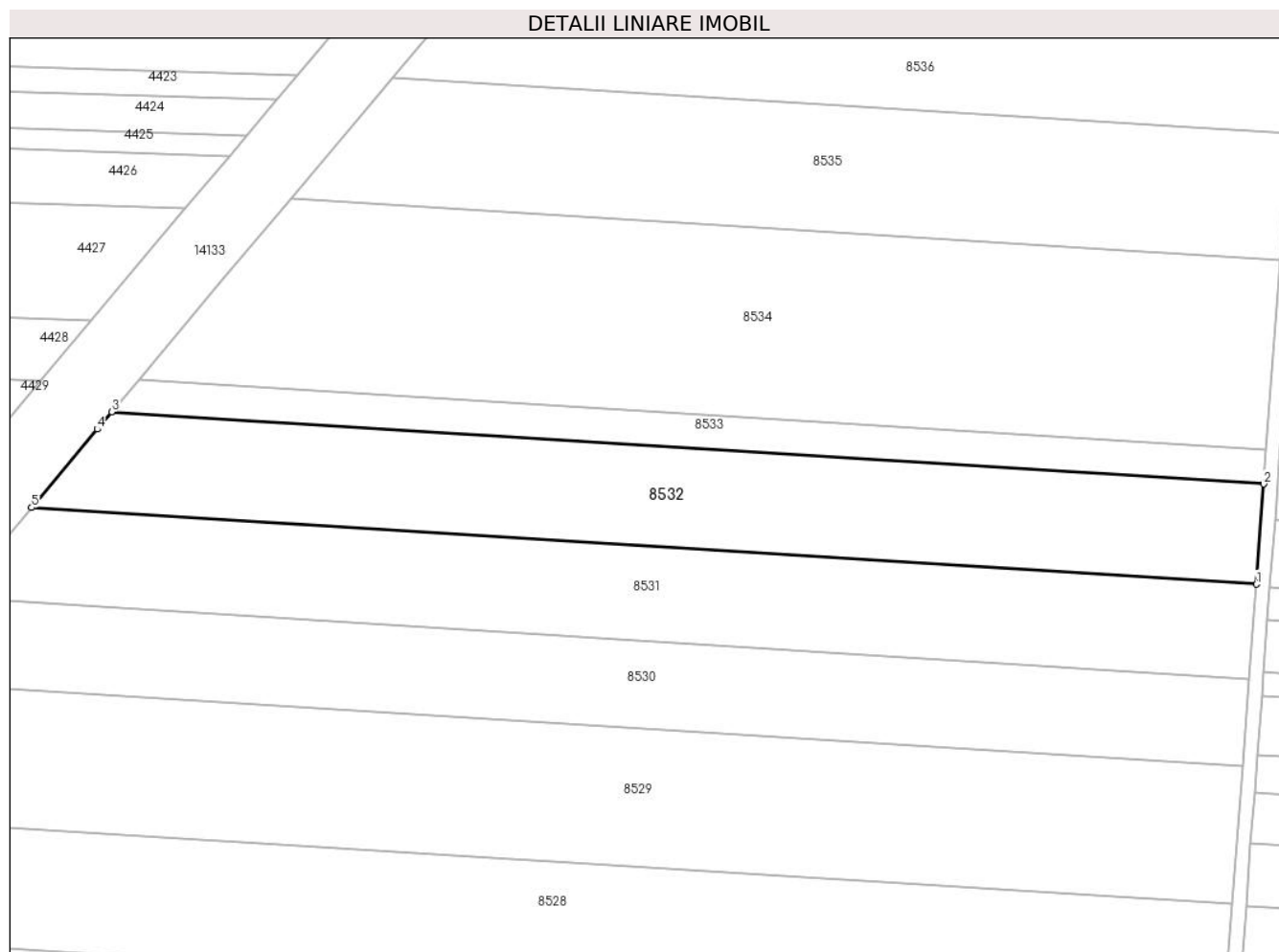
Inscrieri privind dezmembramintele dreptului de proprietate, drepturi reale de garanție și sarcini		Referințe
<b>149032 / 27/07/2020</b>		
Act Notarial nr. Contract de ipoteca aut. nr. 658, din 16/07/2020 emis de NP Marincas Eugen;		
C1	Intabulare, drept de IPOTECA, Valoare:7500000 RONși celelalte obligatii de plata aferente creditului 1) LIBRA INTERNET BANK S.A., CIF:8119644	A1
<b>85128 / 09/05/2022</b>		
Act Notarial nr. contract de ipotecă imobiliară aut nr 418, din 02/05/2022 emis de NP Marincas Eugen;		
C2	Intabulare, drept de IPOTECA, Valoare:4700000 LEși celelalte obligatii aferente creditului 1) LIBRA INTERNET BANK S.A., CIF:8119644	A1

## Anexa Nr. 1 La Partea I

## Teren

Nr cadastral	Suprafața (mp)*	Observații / Referințe
31946	10.000	

\* Suprafața este determinată în planul de proiecție Stereo 70.



## Date referitoare la teren

Crt	Categorie folosință	Intravilan	Suprafața (mp)	Tarla	Parcelă	Nr. topo	Observații / Referințe
1	arabil	NU	10.000	31	32	-	

## Lungime Segmente

1) Valorile lungimilor segmentelor sunt obținute din proiecție în plan.

Punct început	X / Y	Punct sfârșit	X / Y	Lungime segment (** (m)
1	347.132,401 294.522,887	2	347.134,567 294.551,863	29.057
2	347.134,567 294.551,863	3	346.801,567 294.572,733	333.653
3	346.801,567 294.572,733	4	346.797,349 294.567,693	6.572
4	346.797,349 294.567,693	5	346.778,403 294.545,073	29.506
5	346.778,403 294.545,073	1	347.132,401 294.522,887	354.693

**\*\* Lungimile segmentelor sunt determinate în planul de proiecție Stereo 70 și sunt rotunjite la 1 milimetru.**

**\*\*\* Distanța dintre puncte este formată din segmente cumulate ce sunt mai mici decât valoarea 1 milimetru.**





**DATE DESPRE IMOBILUL NR. 8533**

Oficiul de Cadastru și Publicitate Imobiliară DOLJ  
Biroul de Cadastru și Publicitate Imobiliară Craiova

**A. Partea I. Descrierea imobilului**

TEREN Extravilan

Adresa: Jud. Dolj, T 31, P 34

Nr. Crt	Nr cadastral Nr. topografic	Suprafața* (mp)	Observații / Referințe
A1		3.260	Sector cadastral:7 Teren neimprejmuit;

**B. Partea II. Proprietari și acte**

Inscrieri privitoare la dreptul de proprietate și alte drepturi reale	Referințe
/	
Act Administrativ nr. TDP 2912-45373, din 20/02/2002 emis de CJSDPAT DOLJ;	
B1	A1
Intabulare, drept de PROPRIETATE, dobandit prin Reconstituire, cota actuala 1/1, cota initiala 1/1	
1) VĂRZARU F. GHEORGHÎȚA, LIPSA CNP	

**C. Partea III. SARCINI .**

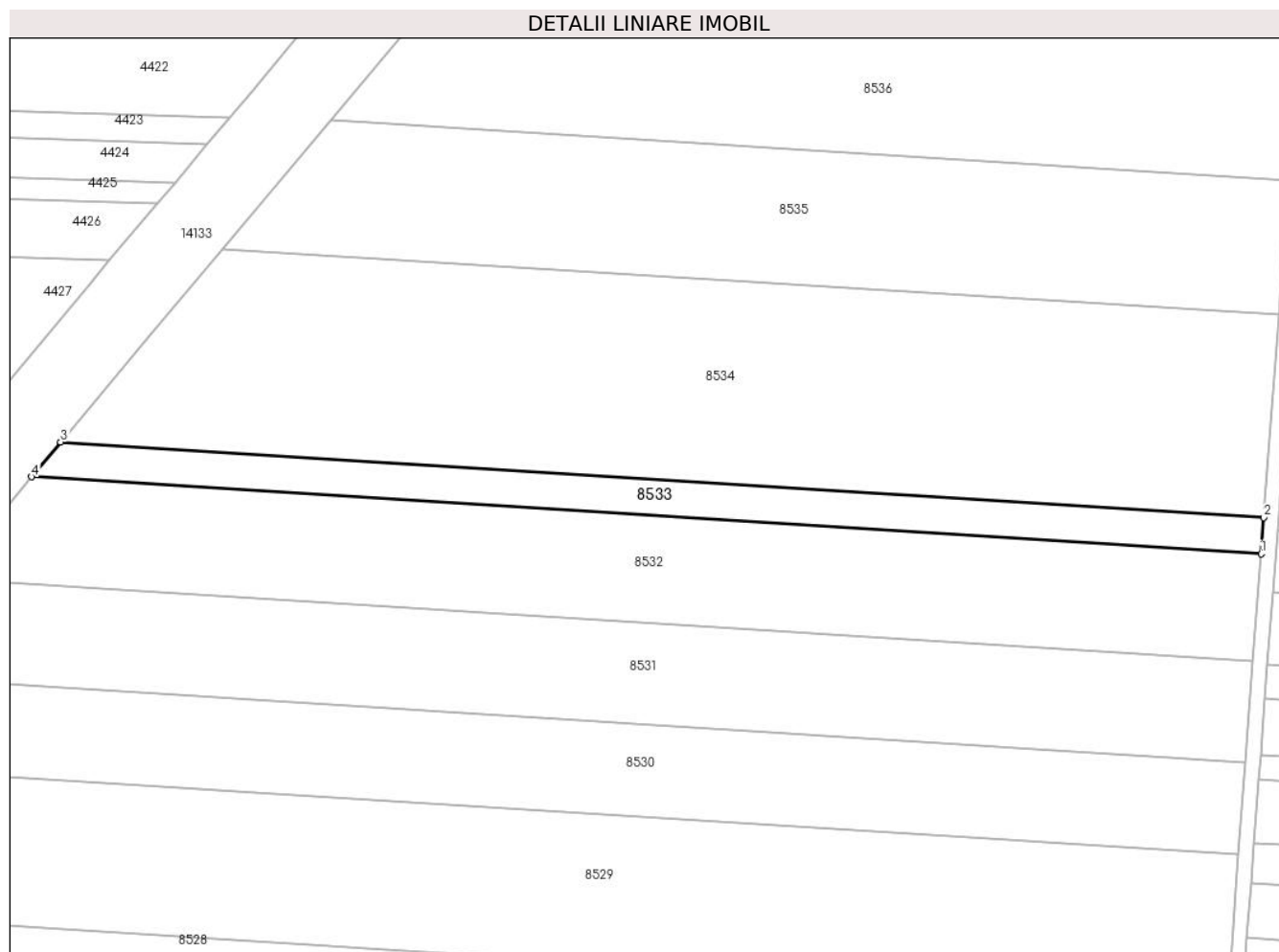
Inscrieri privind dezmembramintele dreptului de proprietate, drepturi reale de garanție și sarcini	Referințe
NU SUNT	

## Anexa Nr. 1 La Partea I

## Teren

Nr cadastral	Suprafața (mp)*	Observații / Referințe
	3.260	

\* Suprafața este determinată în planul de proiecție Stereo 70.



## Date referitoare la teren

Crt	Categorie folosință	Intravilan	Suprafața (mp)	Tarla	Parcelă	Nr. topo	Observații / Referințe
1	arabil	NU	3.260	31	34	-	

## Lungime Segmente

1) Valorile lungimilor segmentelor sunt obținute din proiecție în plan.

Punct început	X / Y	Punct sfârșit	X / Y	Lungime segment (** (m)
1	347.134,567 294.551,863	2	347.135,303 294.561,713	9.877
2	347.135,303 294.561,713	3	346.809,435 294.582,136	326.507
3	346.809,435 294.582,136	4	346.801,567 294.572,733	12.261
4	346.801,567 294.572,733	1	347.134,567 294.551,863	333.653

\*\* Lungimile segmentelor sunt determinate în planul de proiecție Stereo 70 și sunt rotunjite la 1 milimetru.

**\*\*\* Distanţa dintre puncte este formată din segmente cumulate ce sunt mai mici decât valoarea 1 milimetru.**



**DATE DESPRE IMOBILUL NR. 8534**

Oficiul de Cadastru și Publicitate Imobiliară DOLJ  
Biroul de Cadastru și Publicitate Imobiliară Craiova

**A. Partea I. Descrierea imobilului**

TEREN Extravilan

Adresa: Jud. Dolj, T 31, P 34

Nr. Crt	Nr cadastral Nr. topografic	Suprafața* (mp)	Observații / Referințe
A1		16.860	Sector cadastral:7 Teren neimprejmuit;

**B. Partea II. Proprietari și acte**

Inscrieri privitoare la dreptul de proprietate și alte drepturi reale		Referințe
/		
Act Administrativ nr. TDP 1733-2220, din 07/02/1995 emis de CJSDPAT DOLJ (defunct conform certificat de deces Seria DP, nr. 17/09.02.2004);		
B1	Intabulare, drept de PROPRIETATE, dobandit prin Reconstituire, cota actuala 1/1, cota initiala 1/1 1) CĂLINESCU C NICOLAE DEFUNCT:Da	A1

**C. Partea III. SARCINI .**

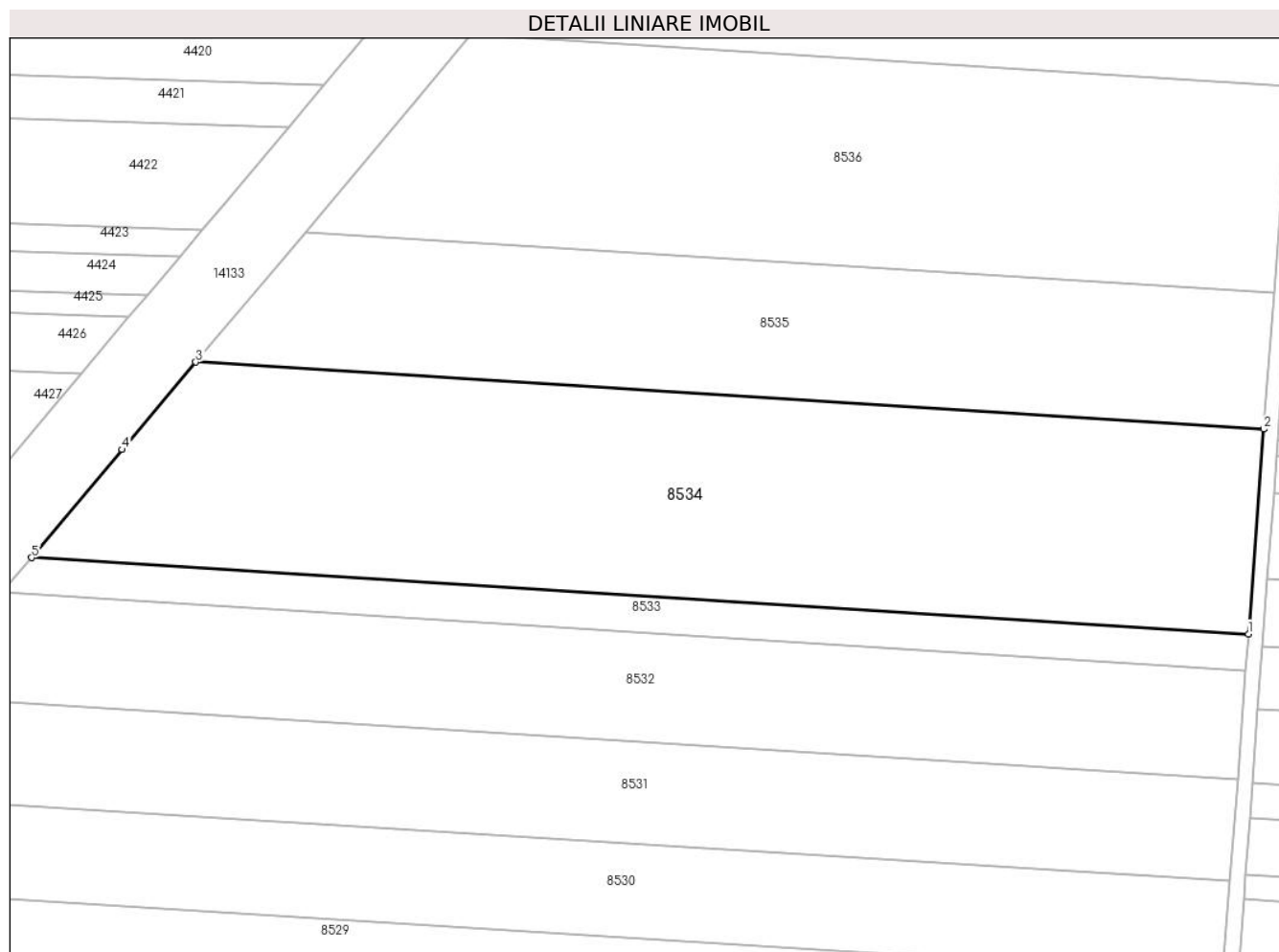
Inscrieri privind dezmembramintele dreptului de proprietate, drepturi reale de garanție și sarcini	Referințe
NU SUNT	

## Anexa Nr. 1 La Partea I

## Teren

Nr cadastral	Suprafața (mp)*	Observații / Referințe
	16.860	

\* Suprafața este determinată în planul de proiecție Stereo 70.



## Date referitoare la teren

Crt	Categorie folosință	Intravilan	Suprafața (mp)	Tarla	Parcelă	Nr. topo	Observații / Referințe
1	arabil	NU	16.860	31	34	-	

## Lungime Segmente

1) Valorile lungimilor segmentelor sunt obținute din proiecție în plan.

Punct început	X / Y	Punct sfârșit	X / Y	Lungime segment (** (m)
1	347.135,303 294.561,713	2	347.139,402 294.616,559	54.999
2	347.139,402 294.616,559	3	346.853,417 294.634,482	286.546
3	346.853,417 294.634,482	4	346.833,644 294.611,067	30.647
4	346.833,644 294.611,067	5	346.809,435 294.582,136	37.724
5	346.809,435 294.582,136	1	347.135,303 294.561,713	326.507

**\*\* Lungimile segmentelor sunt determinate în planul de proiecție Stereo 70 și sunt rotunjite la 1 milimetru.**

**\*\*\* Distanța dintre puncte este formată din segmente cumulate ce sunt mai mici decât valoarea 1 milimetru.**





**DATE DESPRE IMOBILUL NR. 8535**

Oficiul de Cadastru și Publicitate Imobiliară DOLJ  
 Biroul de Cadastru și Publicitate Imobiliară Craiova

**A. Partea I. Descrierea imobilului**

TEREN Extravilan

Adresa: Jud. Dolj, T 31, P 35

Nr. Crt	Nr cadastral Nr. topografic	Suprafața* (mp)	Observații / Referințe
A1		10.000	Sector cadastral:7 Teren neimprejmuit;

**B. Partea II. Proprietari și acte**

Inscrieri privitoare la dreptul de proprietate și alte drepturi reale	Referințe
/	
Act Administrativ nr. TDP 1564-48474, din 30/01/1995 emis de CJSDPAT DOLJ;	
B1	A1
Intabulare, drept de PROPRIETATE, dobandit prin Reconstituire, cota actuala 1/1, cota initiala 1/1	
1) RADUȚ M. GHEORGHE, LIPSA CNP	
2) ȘOACĂ I. ELENA, LIPSA CNP	
3) STINGĂ I. ELENA, LIPSA CNP	

**C. Partea III. SARCINI .**

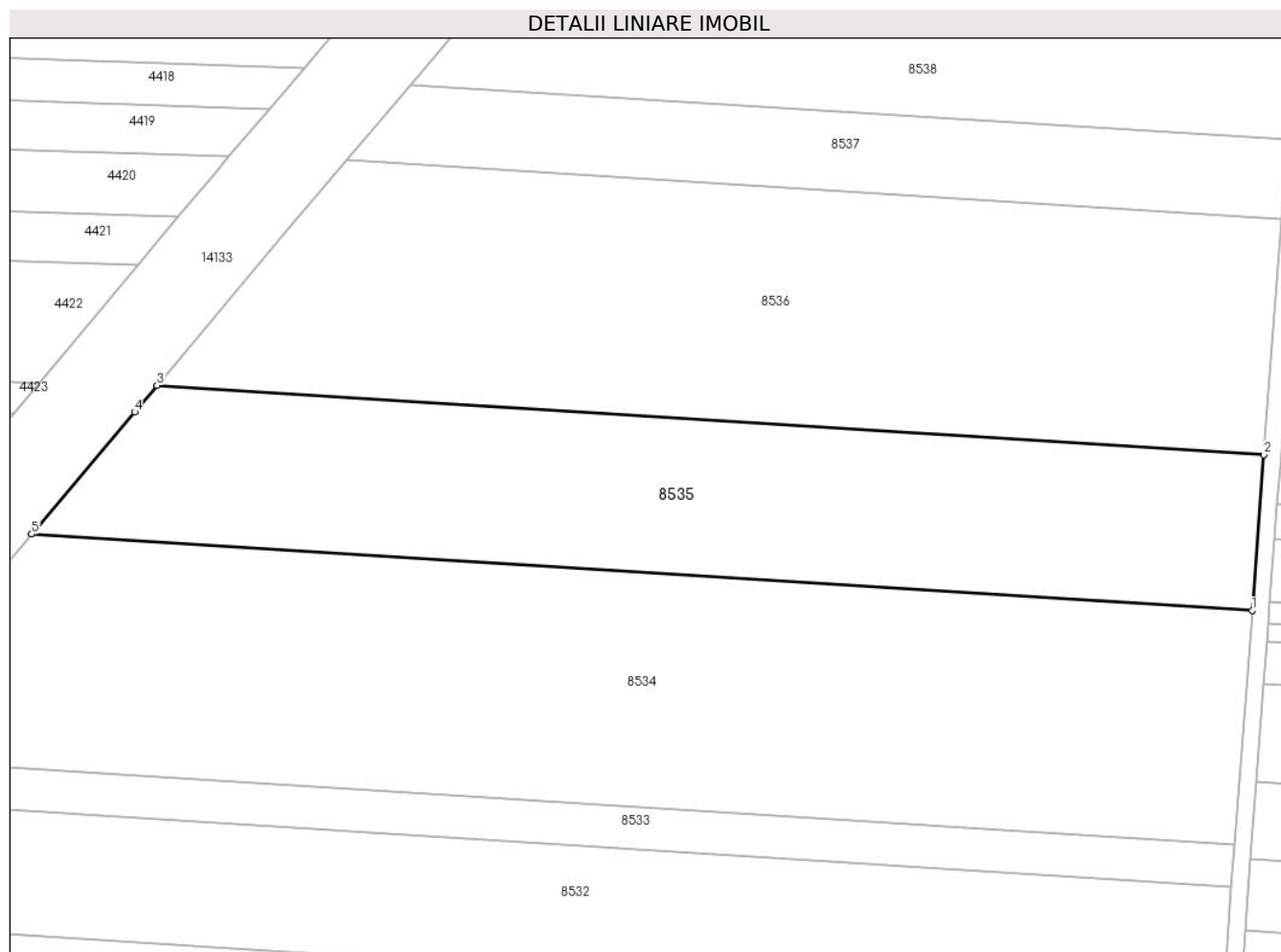
Inscrieri privind dezmembramintele dreptului de proprietate, drepturi reale de garanție și sarcini	Referințe
NU SUNT	

## Anexa Nr. 1 La Partea I

## Teren

Nr cadastral	Suprafața (mp)*	Observații / Referințe
	10.000	

\* Suprafața este determinată în planul de proiecție Stereo 70.



## Date referitoare la teren

Crt	Categorie folosință	Intravilan	Suprafața (mp)	Tarla	Parcelă	Nr. topo	Observații / Referințe
1	arabil	NU	10.000	31	35	-	

## Lungime Segmente

1) Valorile lungimilor segmentelor sunt obținute din proiecție în plan.

Punct început	X / Y	Punct sfârșit	X / Y	Lungime segment (** (m)
1	347.139,402 294.616,559	2	347.142,13 294.653,065	36.608
2	347.142,13 294.653,065	3	346.882,784 294.669,319	259.855
3	346.882,784 294.669,319	4	346.877,558 294.663,07	8.146
4	346.877,558 294.663,07	5	346.853,417 294.634,482	37.417
5	346.853,417 294.634,482	1	347.139,402 294.616,559	286.546

**\*\* Lungimile segmentelor sunt determinate în planul de proiecție Stereo 70 și sunt rotunjite la 1 milimetru.**

**\*\*\* Distanța dintre puncte este formată din segmente cumulate ce sunt mai mici decât valoarea 1 milimetru.**



**DATE DESPRE IMOBILUL NR. 8536**

Oficiul de Cadastru și Publicitate Imobiliară DOLJ  
Biroul de Cadastru și Publicitate Imobiliară Craiova

**A. Partea I. Descrierea imobilului**

TEREN Extravilan

Adresa: Jud. Dolj, T 31, P 36

Nr. Crt	Nr cadastral Nr. topografic	Suprafața* (mp)	Observații / Referințe
A1		13.300	Sector cadastral:7 Teren neimprejmuit;

**B. Partea II. Proprietari și acte**

Inscrieri privitoare la dreptul de proprietate și alte drepturi reale		Referințe
/		
Act Administrativ nr. TDP 10257, din 26/03/2008 emis de CJSDPAT DOLJ;		
B1	Intabulare, drept de PROPRIETATE, dobandit prin Reconstituire, cota actuala 1/1, cota initiala 1/1 1) <b>CHILOM I ELENA</b> , LIPSA CNP 2) <b>RADU V JEAN</b> , LIPSA CNP	A1

**C. Partea III. SARCINI .**

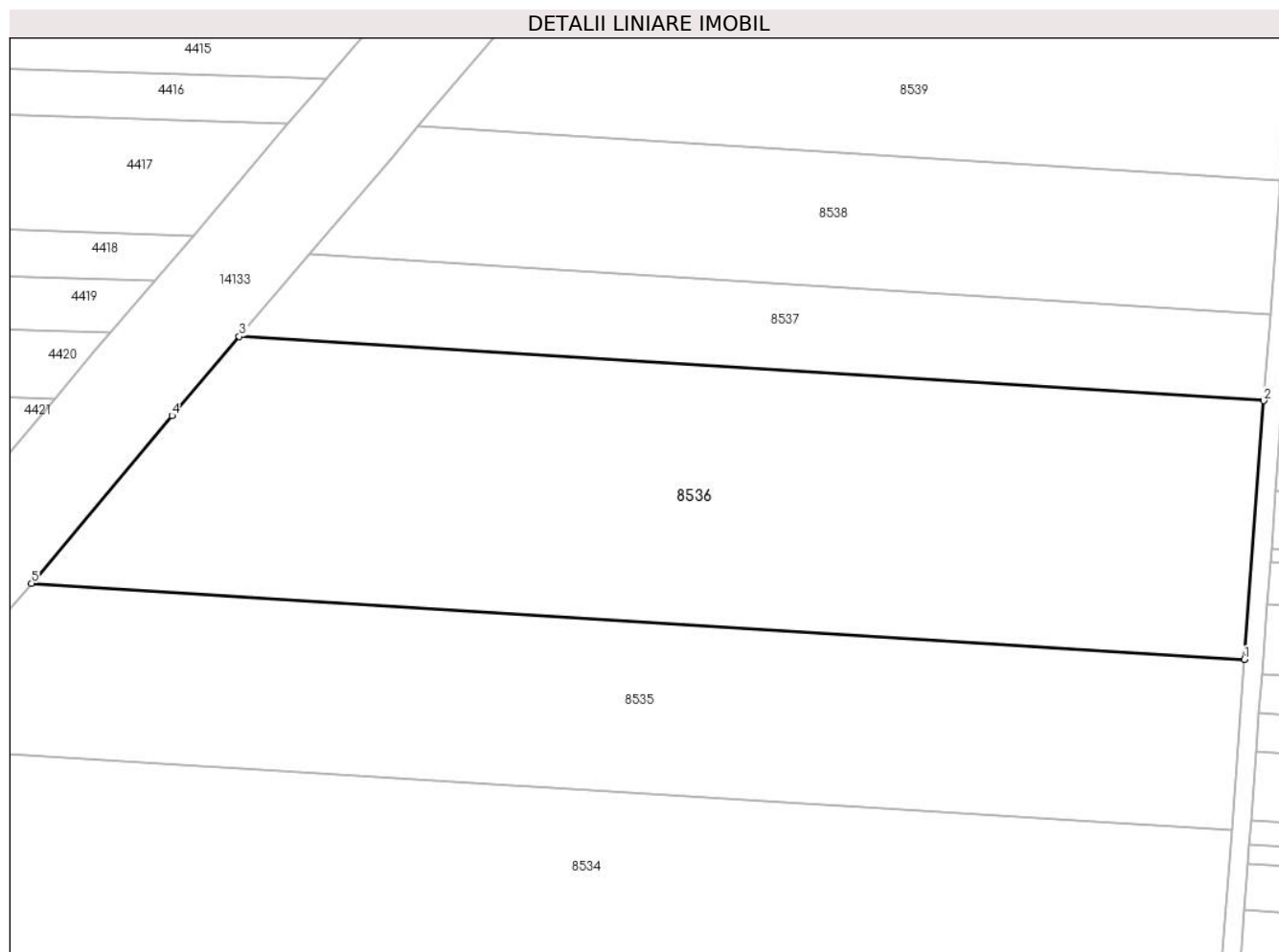
Inscrieri privind dezmembramintele dreptului de proprietate, drepturi reale de garanție și sarcini	Referințe
NU SUNT	

## Anexa Nr. 1 La Partea I

## Teren

Nr cadastral	Suprafața (mp)*	Observații / Referințe
	13.300	

\* Suprafața este determinată în planul de proiecție Stereo 70.



## Date referitoare la teren

Crt	Categorie folosință	Intra vilan	Suprafața (mp)	Tarla	Parcelă	Nr. topo	Observații / Referințe
1	arabil	NU	13.300	31	36	-	

## Lungime Segmente

1) Valorile lungimilor segmentelor sunt obținute din proiecție în plan.

Punct început	X / Y	Punct sfârșit	X / Y	Lungime segment (** (m)
1	347.142,13 294.653,065	2	347.146,265 294.708,387	55.476
2	347.146,265 294.708,387	3	346.927,19 294.722,117	219.505
3	346.927,19 294.722,117	4	346.912,79 294.705,201	22.215
4	346.912,79 294.705,201	5	346.882,784 294.669,319	46.775
5	346.882,784 294.669,319	1	347.142,13 294.653,065	259.855

**\*\* Lungimile segmentelor sunt determinate în planul de proiecție Stereo 70 și sunt rotunjite la 1 milimetru.**

**\*\*\* Distanța dintre puncte este formată din segmente cumulate ce sunt mai mici decât valoarea 1 milimetru.**





**DATE DESPRE IMOBILUL NR. 8537**

Oficiul de Cadastru și Publicitate Imobiliară DOLJ  
Biroul de Cadastru și Publicitate Imobiliară Craiova

**A. Partea I. Descrierea imobilului**

TEREN Extravilan

Adresa: Jud. Dolj, T 31, P 37

Nr. Crt	Nr cadastral Nr. topografic	Suprafața* (mp)	Observații / Referințe
A1	31951	3.945	Sector cadastral:7 Teren neimprejmuit;

**B. Partea II. Proprietari și acte**

Inscrieri privitoare la dreptul de proprietate și alte drepturi reale		Referințe
<b>123437 / 28/06/2018</b>		
Act Notarial nr. CV aut nr 1435, din 27/06/2018 emis de Dragancea Ofelia;		
B1	Intabulare, drept de PROPRIETATE, dobândit prin Conventie, cota actuala 1/1, cota initiala 1/1 1) RADU ELENA CORINA 2) RADU MARIN	A1

**C. Partea III. SARCINI .**

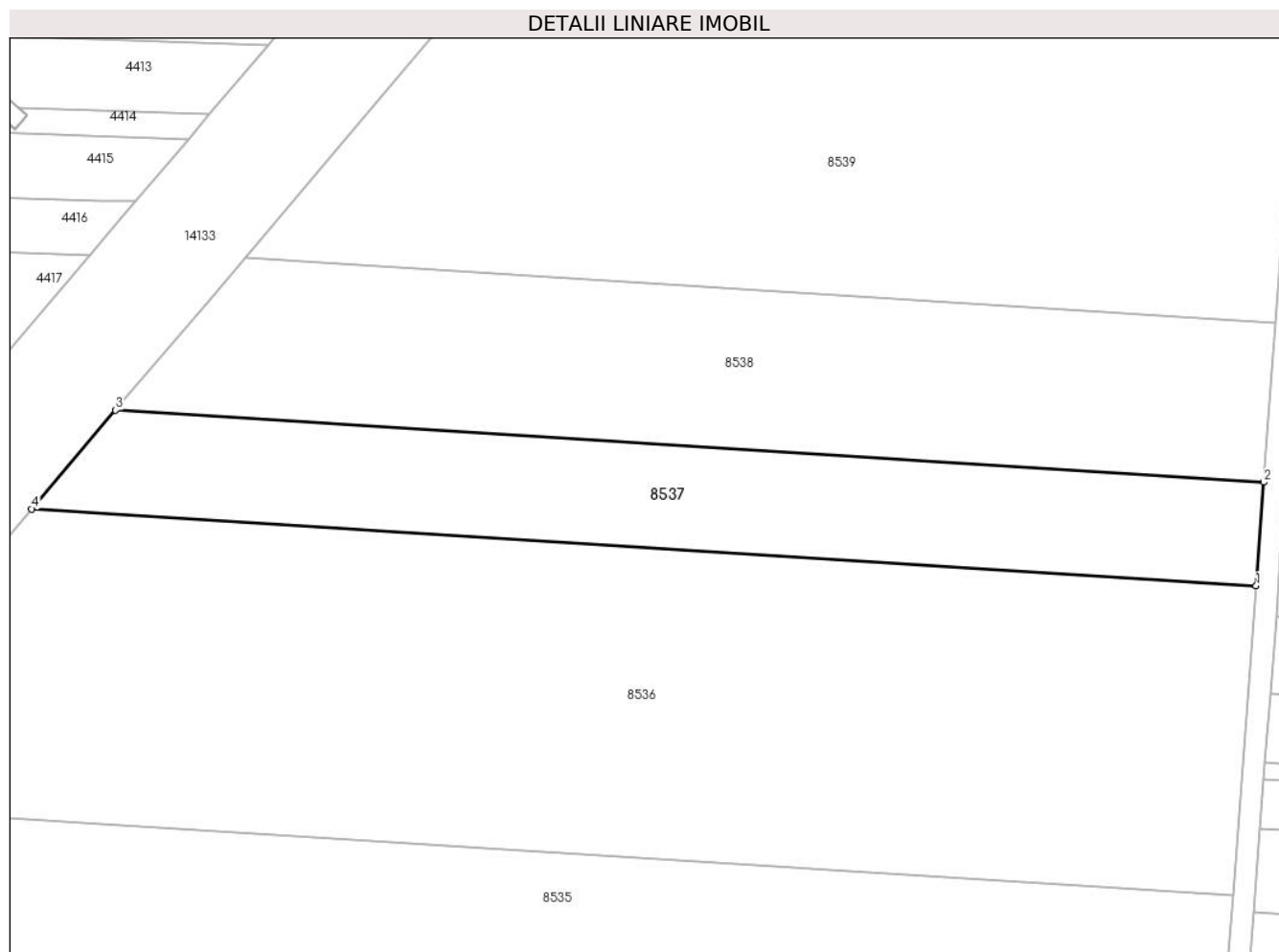
Inscrieri privind dezmembramintele dreptului de proprietate, drepturi reale de garanție și sarcini	Referințe
NU SUNT	

## Anexa Nr. 1 La Partea I

## Teren

Nr cadastral	Suprafața (mp)*	Observații / Referințe
31951	3.945	

\* Suprafața este determinată în planul de proiecție Stereo 70.



## Date referitoare la teren

Crt	Categorie folosință	Intravilan	Suprafața (mp)	Tarla	Parcelă	Nr. topo	Observații / Referințe
1	arabil	NU	1.972	31	37	-	
2	arabil	NU	1.973	31	37	-	

## Lungime Segmente

1) Valorile lungimilor segmentelor sunt obținute din proiecție în plan.

Punct început	X / Y	Punct sfârșit	X / Y	Lungime segment (** (m))
1	347.146,265 294.708,387	2	347.147,648 294.726,886	18.551
2	347.147,648 294.726,886	3	346.942,211 294.739,761	205.84
3	346.942,211 294.739,761	4	346.927,19 294.722,117	23.172
4	346.927,19 294.722,117	1	347.146,265 294.708,387	219.505

**\*\* Lungimile segmentelor sunt determinate în planul de proiecție Stereo 70 și sunt rotunjite la 1 milimetru.**

**\*\*\* Distanța dintre puncte este formată din segmente cumulate ce sunt mai mici decât valoarea 1 milimetru.**



**DATE DESPRE IMOBILUL NR. 8538**

Oficiul de Cadastru și Publicitate Imobiliară DOLJ  
Biroul de Cadastru și Publicitate Imobiliară Craiova

**A. Partea I. Descrierea imobilului**

TEREN Extravilan

Adresa: Jud. Dolj, T 31, P 38

Nr. Crt	Nr cadastral Nr. topografic	Suprafața* (mp)	Observații / Referințe
A1		5.600	Sector cadastral:7 Teren neimprejmuit;

**B. Partea II. Proprietari și acte**

Inscrieri privitoare la dreptul de proprietate și alte drepturi reale		Referințe
/		
Act Administrativ nr. TDP 1973-15085, din 06/03/1995 emis de CJSDPAT DOLJ;		
B1	Intabulare, drept de PROPRIETATE, dobandit prin Reconstituire, cota actuala 1/1, cota initiala 1/1 1) FIRU D. MARIA, LIPSA CNP	A1

**C. Partea III. SARCINI .**

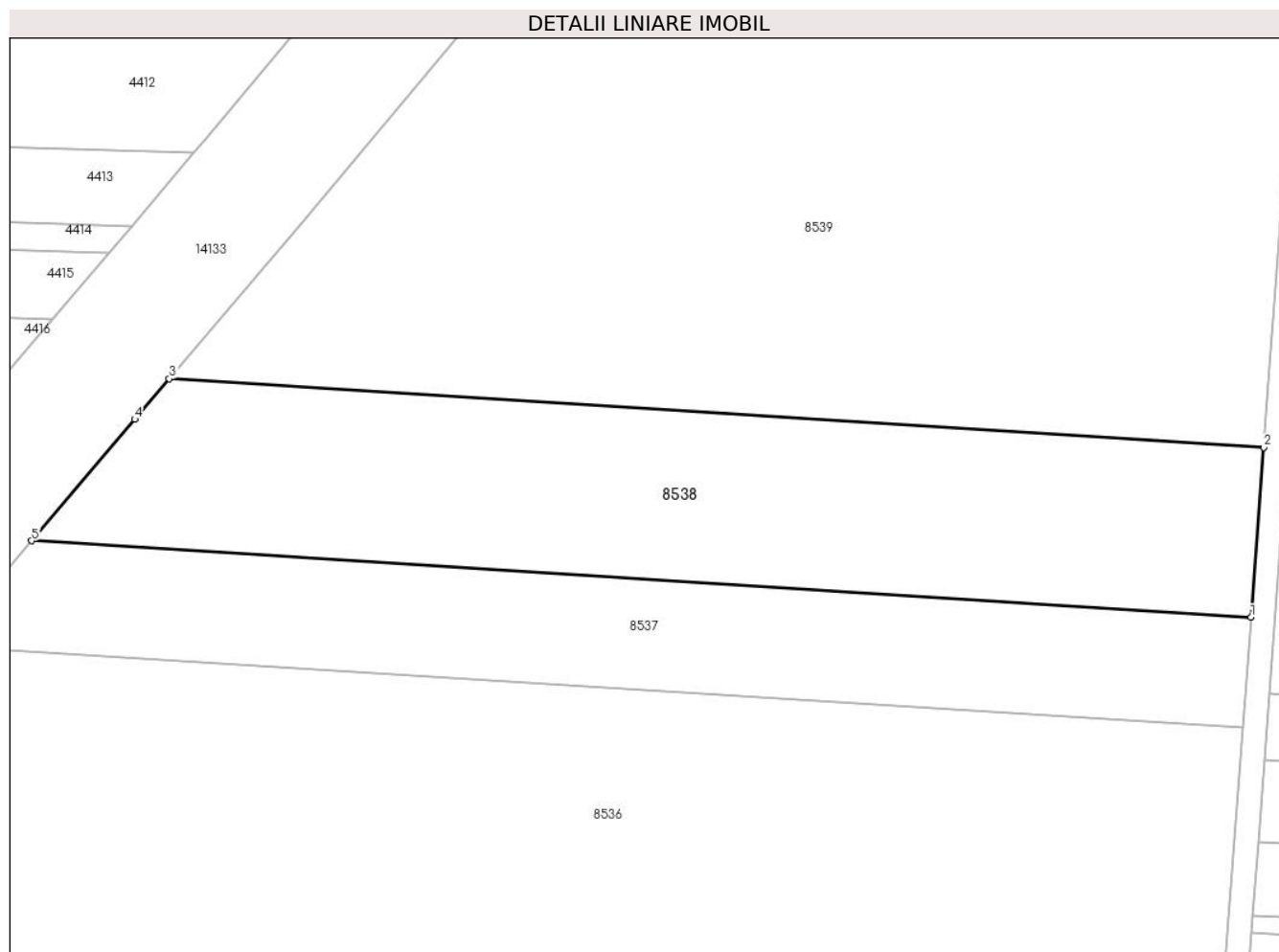
Inscrieri privind dezmembramintele dreptului de proprietate, drepturi reale de garanție și sarcini	Referințe
NU SUNT	

## Anexa Nr. 1 La Partea I

## Teren

Nr cadastral	Suprafața (mp)*	Observații / Referințe
	5.600	

\* Suprafața este determinată în planul de proiecție Stereo 70.



## Date referitoare la teren

Crt	Categorie folosință	Intravilan	Suprafața (mp)	Tarla	Parcelă	Nr. topo	Observații / Referințe
1	arabil	NU	5.600	31	38	-	

## Lungime Segmente

1) Valorile lungimilor segmentelor sunt obținute din proiecție în plan.

Punct început	X / Y	Punct sfârșit	X / Y	Lungime segment (** (m)
1	347.147,648 294.726,886	2	347.149,785 294.755,485	28.679
2	347.149,785 294.755,485	3	346.965,409 294.767,04	184.738
3	346.965,409 294.767,04	4	346.959,602 294.760,19	8.98
4	346.959,602 294.760,19	5	346.942,211 294.739,761	26.829
5	346.942,211 294.739,761	1	347.147,648 294.726,886	205.84

**\*\* Lungimile segmentelor sunt determinate în planul de proiecție Stereo 70 și sunt rotunjite la 1 milimetru.**

**\*\*\* Distanța dintre puncte este formată din segmente cumulate ce sunt mai mici decât valoarea 1 milimetru.**





**DATE DESPRE IMOBILUL NR. 8539**

Oficiul de Cadastru și Publicitate Imobiliară DOLJ  
Biroul de Cadastru și Publicitate Imobiliară Craiova

**A. Partea I. Descrierea imobilului**

TEREN Extravilan

Adresa: Jud. Dolj, T 31, P 39

Nr. Crt	Nr cadastral Nr. topografic	Suprafața* (mp)	Observații / Referințe
A1		23.400	Sector cadastral:7 Teren neimprejmuit;

**B. Partea II. Proprietari și acte**

Inscrieri privitoare la dreptul de proprietate și alte drepturi reale	Referințe
/	
Act Administrativ nr. TDP 2634/48330, din 12/01/1998 emis de CJSDPAT DOLJ;	
B1	A1
Intabulare, drept de PROPRIETATE, dobandit prin Reconstituire, cota actuala 1/1, cota initiala 1/1 1) BUTARU D. NICOLAE, LIPSA CNP	

**C. Partea III. SARCINI .**

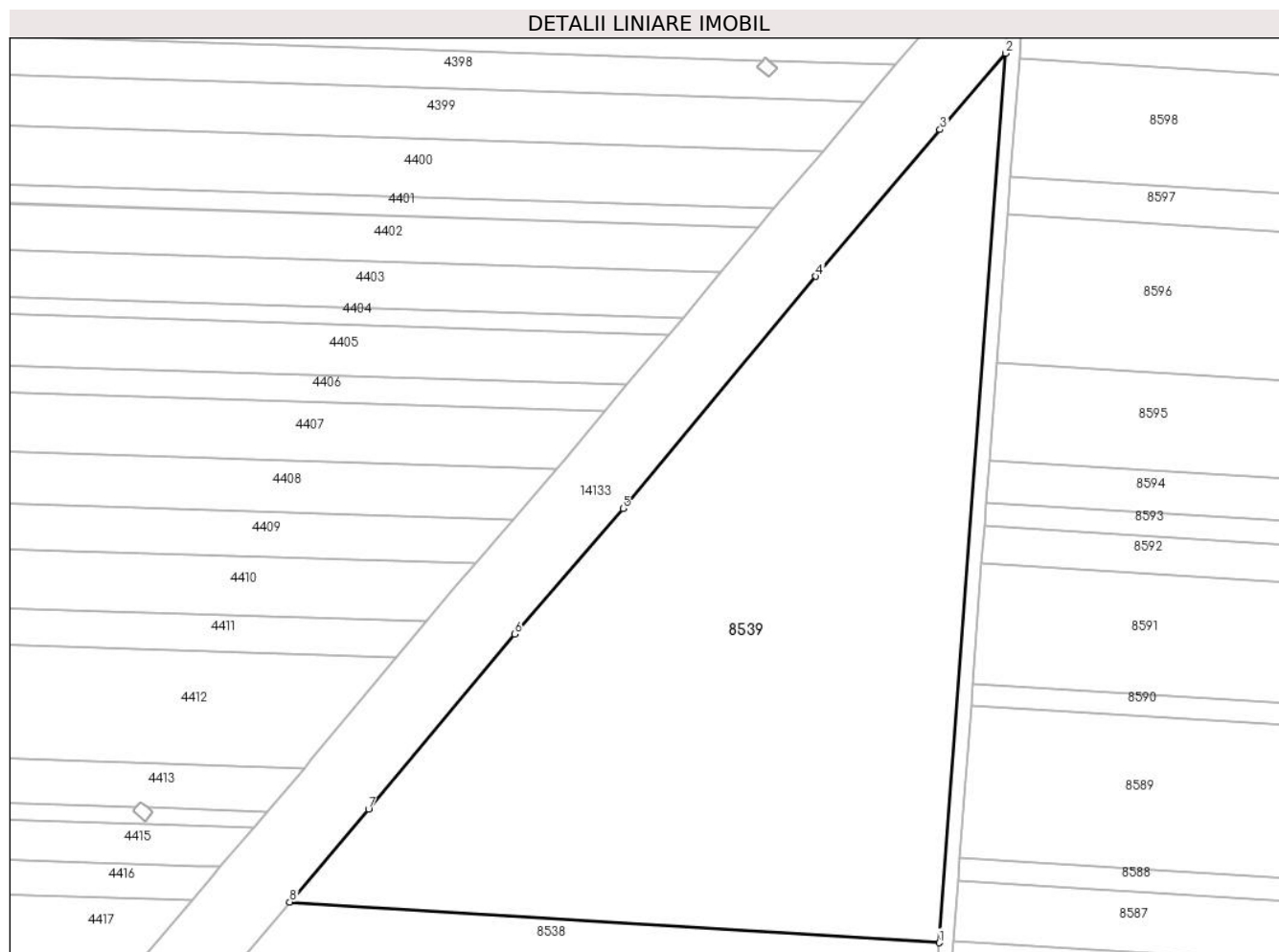
Inscrieri privind dezmembramintele dreptului de proprietate, drepturi reale de garanție și sarcini	Referințe
NU SUNT	

## Anexa Nr. 1 La Partea I

## Teren

Nr cadastral	Suprafața (mp)*	Observații / Referințe
	23.400	

\* Suprafața este determinată în planul de proiecție Stereo 70.



## Date referitoare la teren

Crt	Categorie folosință	Intravilan	Suprafața (mp)	Tarla	Parcelă	Nr. topo	Observații / Referințe
1	arabil	NU	23.400	31	39	-	

## Lungime Segmente

1) Valorile lungimilor segmentelor sunt obținute din proiecție în plan.

Punct început	X / Y	Punct sfârșit	X / Y	Lungime segment (** (m)
1	347.149,785 294.755,485	2	347.168,651 295.007,906	253.125
2	347.168,651 295.007,906	3	347.150,052 294.986,228	28.563
3	347.150,052 294.986,228	4	347.114,805 294.944,591	54.553
4	347.114,805 294.944,591	5	347.060,02 294.878,691	85.698
5	347.060,02 294.878,691	6	347.029,234 294.843,035	47.108

Punct început	X / Y	Punct sfârşit	X / Y	Lungime segment (** (m)
6	347.029,234 294.843,035	7	346.987,738 294.793,379	64.712
7	346.987,738 294.793,379	8	346.965,409 294.767,04	34.53
8	346.965,409 294.767,04	1	347.149,785 294.755,485	184.738

\*\* Lungimile segmentelor sunt determinate în planul de proiecţie Stereo 70 şi sunt rotunjite la 1 milimetru.

\*\*\* Distanţa dintre puncte este formată din segmente cumulate ce sunt mai mici decât valoarea 1 milimetru.



**DATE DESPRE IMOBILUL NR. 8540**

Oficiul de Cadastru și Publicitate Imobiliară DOLJ  
Biroul de Cadastru și Publicitate Imobiliară Craiova

**A. Partea I. Descrierea imobilului**

TEREN Extravilan

Adresa: Jud. Dolj, T 32, P 1

Nr. Crt	Nr cadastral Nr. topografic	Suprafața* (mp)	Observații / Referințe
A1	31315	15.000	Sector cadastral:7 Teren neimprejmuit;

**B. Partea II. Proprietari și acte**

Inscrieri privitoare la dreptul de proprietate și alte drepturi reale	Referințe
<b>12594 / 02/02/2016</b>	
Act Administrativ nr. TDP 976-58987, din 11/04/1994 emis de COMISIA JUDETEANA DOLJ;	
B1	A1
Intabulare, drept de PROPRIETATE, dobandit prin Lege, cota actuala 1/1, cota initiala 1/1	
1) MARCULESCU ECATERINA	

**C. Partea III. SARCINI .**

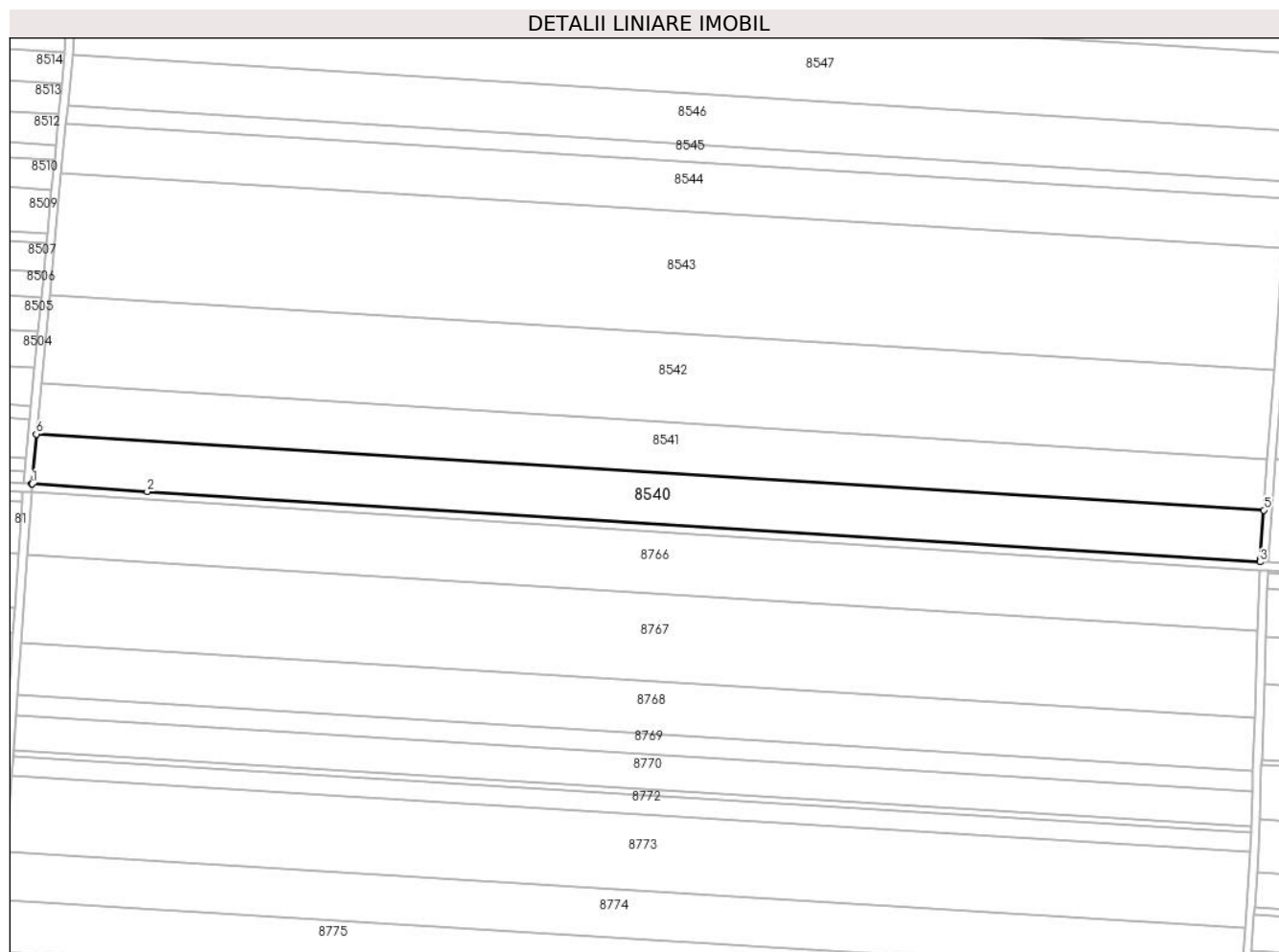
Inscrieri privind dezmembramintele dreptului de proprietate, drepturi reale de garanție și sarcini	Referințe
NU SUNT	

## Anexa Nr. 1 La Partea I

## Teren

Nr cadastral	Suprafața (mp)*	Observații / Referințe
31315	15.000	

\* Suprafața este determinată în planul de proiecție Stereo 70.



## Date referitoare la teren

Crt	Categorie folosință	Intravilan	Suprafața (mp)	Tarla	Parcelă	Nr. topo	Observații / Referințe
1	arabil	NU	15.000	32	1	-	

## Lungime Segmente

1) Valorile lungimilor segmentelor sunt obținute din proiecție în plan.

Punct început	X / Y	Punct sfârșit	X / Y	Lungime segment (** (m)
1	347.086,88 293.913,82	2	347.143,076 293.910,004	56.325
2	347.143,076 293.910,004	3	347.686,274 293.875,699	544.28
3	347.686,274 293.875,699	4	347.686,37 293.876,98	1.285
4	347.686,37 293.876,98	5	347.688,164 293.900,984	24.071
5	347.688,164 293.900,984	6	347.088,89 293.938,09	600.422

Punct început	X / Y	Punct sfârșit	X / Y	Lungime segment (** (m)
6	347.088,89 293.938,09	7	347.086,577 293.913,839	24.361
7	347.086,577 293.913,839	1	347.086,88 293.913,82	0.304

\*\* Lungimile segmentelor sunt determinate în planul de proiecție Stereo 70 și sunt rotunjite la 1 milimetru.

\*\*\* Distanța dintre puncte este formată din segmente cumulate ce sunt mai mici decât valoarea 1 milimetru.





**DATE DESPRE IMOBILUL NR. 8541**

Oficiul de Cadastru și Publicitate Imobiliară DOLJ  
Biroul de Cadastru și Publicitate Imobiliară Craiova

**A. Partea I. Descrierea imobilului**

TEREN Extravilan

Adresa: Jud. Dolj, T 32, P 2

Nr. Crt	Nr cadastral Nr. topografic	Suprafața* (mp)	Observații / Referințe
A1		15.000	Sector cadastral:7 Teren neimprejmuit;

**B. Partea II. Proprietari și acte**

Inscrieri privitoare la dreptul de proprietate și alte drepturi reale	Referințe
/	
Act Administrativ nr. TDP 1126-59371, din 05/07/1994 emis de CJSDPAT DOLJ;	
B1	A1
Intabulare, drept de PROPRIETATE, dobandit prin Reconstituire, cota actuala 1/1, cota initiala 1/1	
1) MĂRCULESCU C. CONSTANTIN, LIPSA CNP	

**C. Partea III. SARCINI .**

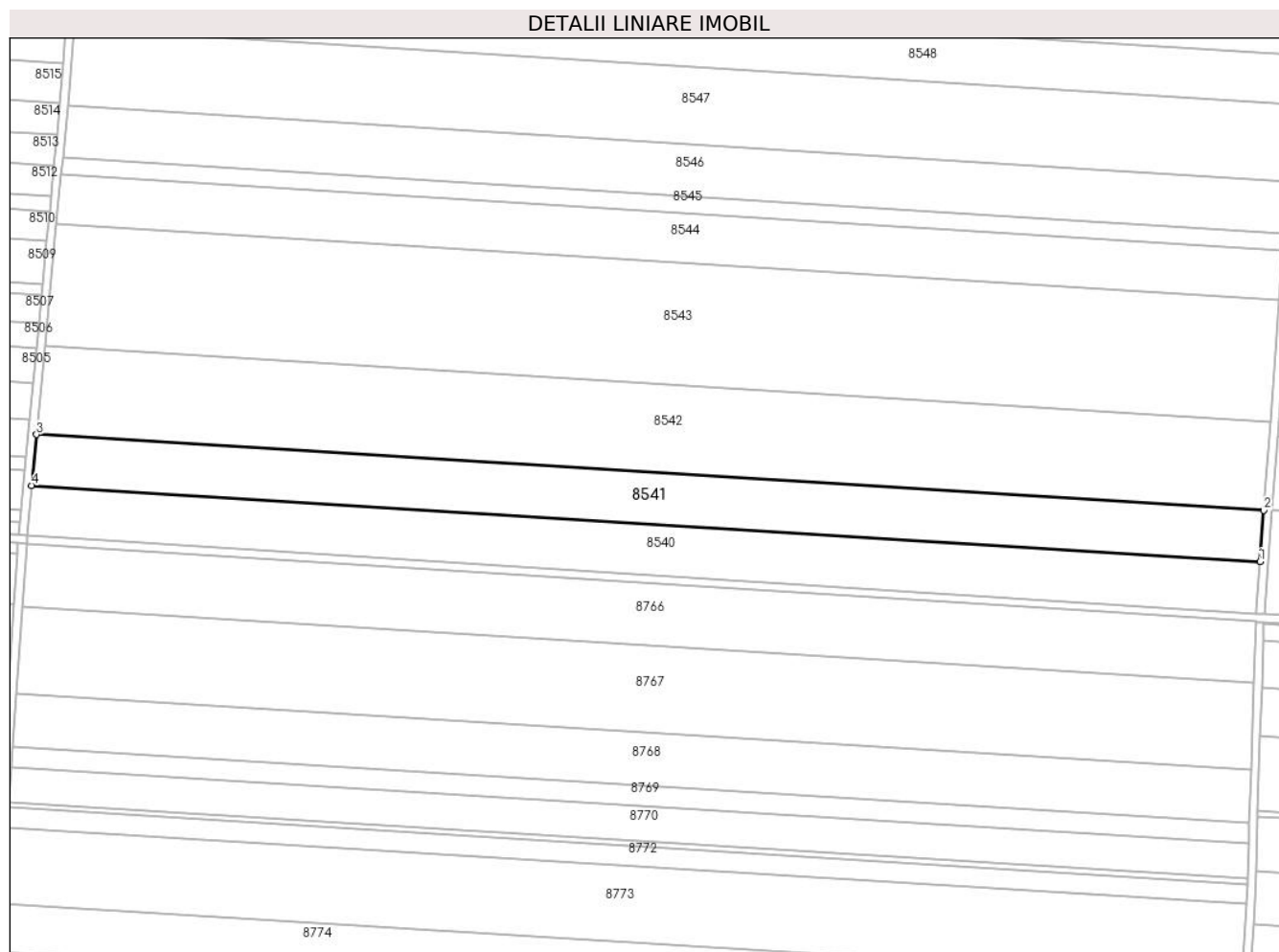
Inscrieri privind dezmembramintele dreptului de proprietate, drepturi reale de garanție și sarcini	Referințe
NU SUNT	

## Anexa Nr. 1 La Partea I

## Teren

Nr cadastral	Suprafața (mp)*	Observații / Referințe
	15.000	

\* Suprafața este determinată în planul de proiecție Stereo 70.



## Date referitoare la teren

Crt	Categorie folosință	Intravilan	Suprafața (mp)	Tarla	Parcelă	Nr. topo	Observații / Referințe
1	arabil	NU	15.000	32	2	-	

## Lungime Segmente

1) Valorile lungimilor segmentelor sunt obținute din proiecție în plan.

Punct început	X / Y	Punct sfârșit	X / Y	Lungime segment (** (m)
1	347.688,164 293.900,984	2	347.690,027 293.925,91	24.996
2	347.690,027 293.925,91	3	347.091,265 293.962,984	599.909
3	347.091,265 293.962,984	4	347.088,89 293.938,09	25.007
4	347.088,89 293.938,09	1	347.688,164 293.900,984	600.422

\*\* Lungimile segmentelor sunt determinate în planul de proiecție Stereo 70 și sunt rotunjite la 1 milimetru.

**\*\*\* Distanţa dintre puncte este formată din segmente cumulate ce sunt mai mici decât valoarea 1 milimetru.**



**DATE DESPRE IMOBILUL NR. 8542**

Oficiul de Cadastru și Publicitate Imobiliară DOLJ  
Biroul de Cadastru și Publicitate Imobiliară Craiova

**A. Partea I. Descrierea imobilului**

TEREN Extravilan

Adresa: Jud. Dolj, T 32, P 4

Nr. Crt	Nr cadastral Nr. topografic	Suprafața* (mp)	Observații / Referințe
A1	31317	25.978	Sector cadastral:7 Teren neimprejmuit;

**B. Partea II. Proprietari și acte**

Inscrieri privitoare la dreptul de proprietate și alte drepturi reale		Referințe
<b>285645 / 06/12/2021</b>		
Act Notarial nr. CM NR 132, din 07/05/2021 emis de GHERCHE ANCA COSTINA (act notarial nr CM NR 131 din 07.05.2021, emis de GHERCHE ANCA COSTINA;act administrativ nr TDP NR 19597 din 09.08.2016, emis de Comisia Jud. DOLJ);		
B1	Intabulare, drept de PROPRIETATE, dobandit prin Succesiune, cota actuala 1/1, cota initiala 1/1 1) BUTARU CRISTIAN PETRE	A1
<b>183527 / 28/09/2022</b>		
Act Notarial nr. Promisiune bilaterala de vanzare cumparare aut. nr. 2165, din 27/09/2022 emis de NP Diaconescu Gelu Emilian;		
B2	Se noteaza promisiunea de vanzare cumparare asupra imobilului de sub A 1, intre promitentul vanzator de sub A 1 si promitentul cumpărător SOCIETATEA AGRO NICOSER SRL , pentru suma de 20.000 LEI , urmand ca actul in forma autentica sa se incheie pana al data de 27.09.2027 .	A1

**C. Partea III. SARCINI .**

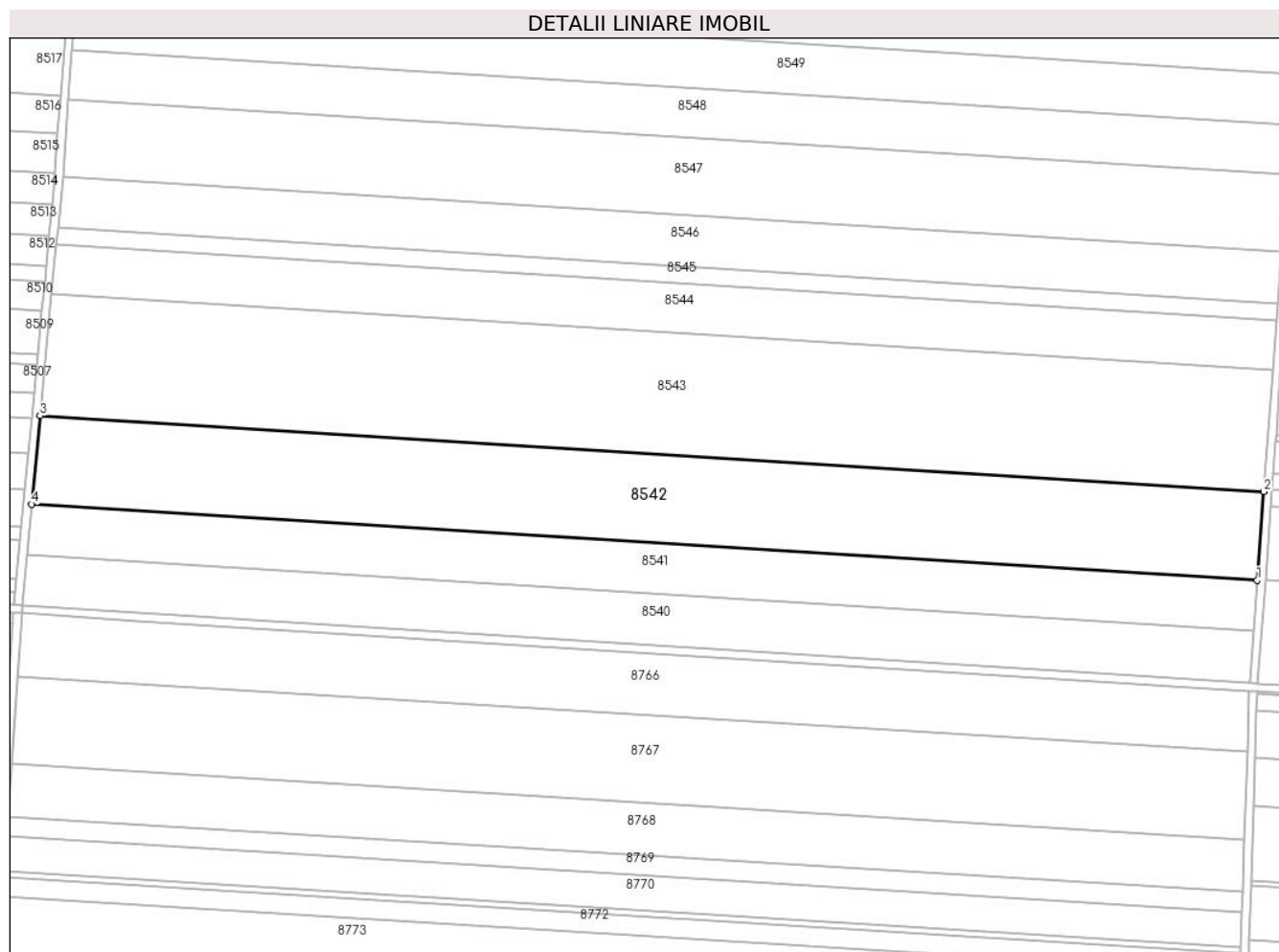
Inscrieri privind dezmembramintele dreptului de proprietate, drepturi reale de garanție și sarcini	Referințe
NU SUNT	

## Anexa Nr. 1 La Partea I

## Teren

Nr cadastral	Suprafața (mp)*	Observații / Referințe
31317	25.978	

\* Suprafața este determinată în planul de proiecție Stereo 70.



## Date referitoare la teren

Crt	Categorie folosință	Intra vilan	Suprafața (mp)	Tarla	Parcelă	Nr. topo	Observații / Referințe
1	arabil	NU	25.978	32	4	-	

## Lungime Segmente

1) Valorile lungimilor segmentelor sunt obținute din proiecție în plan.

Punct început	X / Y	Punct sfârșit	X / Y	Lungime segment (** (m)
1	347.690,027 293.925,91	2	347.693,257 293.969,128	43.339
2	347.693,257 293.969,128	3	347.095,383 294.006,148	599.019
3	347.095,383 294.006,148	4	347.091,265 293.962,984	43.36
4	347.091,265 293.962,984	1	347.690,027 293.925,91	599.909

\*\* Lungimile segmentelor sunt determinate în planul de proiecție Stereo 70 și sunt rotunjite la 1 milimetru.

**\*\*\* Distanţa dintre puncte este formată din segmente cumulate ce sunt mai mici decât valoarea 1 milimetru.**





**DATE DESPRE IMOBILUL NR. 8543**

Oficiul de Cadastru și Publicitate Imobiliară DOLJ  
Biroul de Cadastru și Publicitate Imobiliară Craiova

**A. Partea I. Descrierea imobilului**

TEREN Extravilan

Adresa: Jud. Dolj, T 32, P 5

Nr. Crt	Nr cadastral Nr. topografic	Suprafața* (mp)	Observații / Referințe
A1	31318	35.700	Sector cadastral:7 Teren neimprejmuit;

**B. Partea II. Proprietari și acte**

Inscrieri privitoare la dreptul de proprietate și alte drepturi reale		Referințe
<b>206724 / 08/10/2020</b>		
Act Notarial nr. CM NR 186, din 04/09/2001 emis de STOENESCU FLOREA (act administrativ nr TP NR 3093 din 08.06.2004, emis de CJ DOLJ);		
B1	Intabulare, drept de PROPRIETATE, dobandit prin Succesiune, cota actuala 2/8, cota initiala 2/8 1) <b>MIHĂIȚĂ OPRINA</b> <i>OBSERVATII: def: Mihaita Gheorghe</i>	A1
B2	Intabulare, drept de PROPRIETATE, dobandit prin Succesiune, cota actuala 3/8, cota initiala 3/8 1) <b>MIHAITA ION</b>	A1
B3	Intabulare, drept de PROPRIETATE, dobandit prin Succesiune, cota actuala 3/8, cota initiala 3/8 1) <b>SIMUȚ FLOAREA</b>	A1

**C. Partea III. SARCINI .**

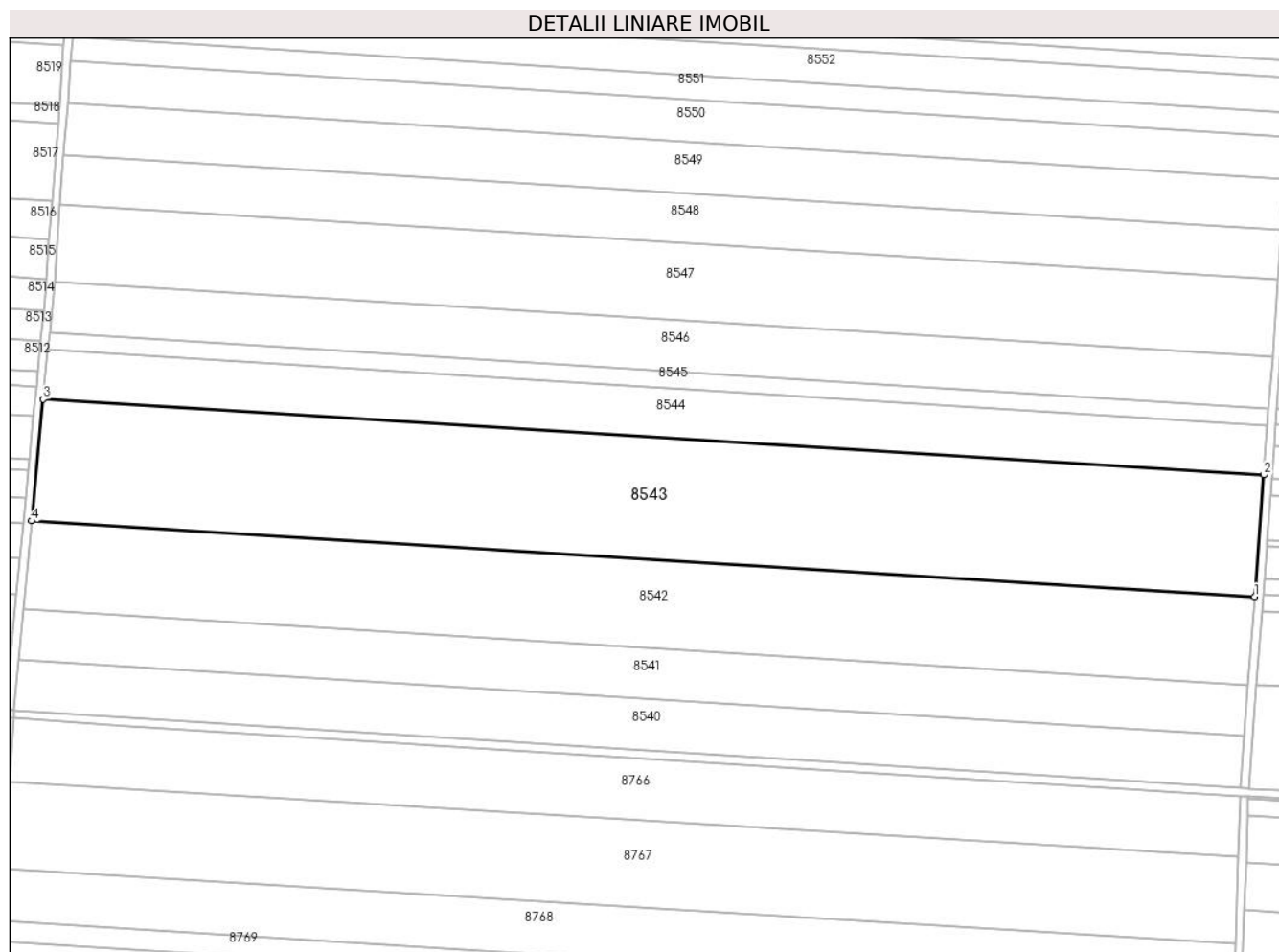
Inscrieri privind dezmembramintele dreptului de proprietate, drepturi reale de garanție și sarcini	Referințe
NU SUNT	

## Anexa Nr. 1 La Partea I

## Teren

Nr cadastral	Suprafața (mp)*	Observații / Referințe
31318	35.700	

\* Suprafața este determinată în planul de proiecție Stereo 70.



## Date referitoare la teren

Crt	Categorie folosință	Intra vilan	Suprafața (mp)	Tarla	Parcelă	Nr. topo	Observații / Referințe
1	arabil	NU	35.700	32	5	-	

## Lungime Segmente

1) Valorile lungimilor segmentelor sunt obținute din proiecție în plan.

Punct început	X / Y	Punct sfârșit	X / Y	Lungime segment (** (m)
1	347.693,257 293.969,128	2	347.697,704 294.028,626	59.664
2	347.697,704 294.028,626	3	347.101,052 294.065,569	597.795
3	347.101,052 294.065,569	4	347.095,383 294.006,148	59.691
4	347.095,383 294.006,148	1	347.693,257 293.969,128	599.019

\*\* Lungimile segmentelor sunt determinate în planul de proiecție Stereo 70 și sunt rotunjite la 1 milimetru.

**\*\*\* Distanţa dintre puncte este formată din segmente cumulate ce sunt mai mici decât valoarea 1 milimetru.**



**DATE DESPRE IMOBILUL NR. 8544**

Oficiul de Cadastru și Publicitate Imobiliară DOLJ  
Biroul de Cadastru și Publicitate Imobiliară Craiova

**A. Partea I. Descrierea imobilului**

TEREN Extravilan

Adresa: Jud. Dolj, T 32, P 6

Nr. Crt	Nr cadastral Nr. topografic	Suprafața* (mp)	Observații / Referințe
A1	35153	14.500	Sector cadastral:7 Teren neimprejmuit;

**B. Partea II. Proprietari și acte**

Inscrieri privitoare la dreptul de proprietate și alte drepturi reale	Referințe
<b>231305 / 06/12/2018</b>	
Act Notarial nr. 3984, din 04/12/2018 emis de Budiana Ionut Razvan;	
B1	A1
Intabulare, drept de PROPRIETATE, dobandit prin Conventie, cota actuala 1/1, cota initiala 1/1	
1) RADU ELENA CORINA	
2) RADU MARIN	

**C. Partea III. SARCINI .**

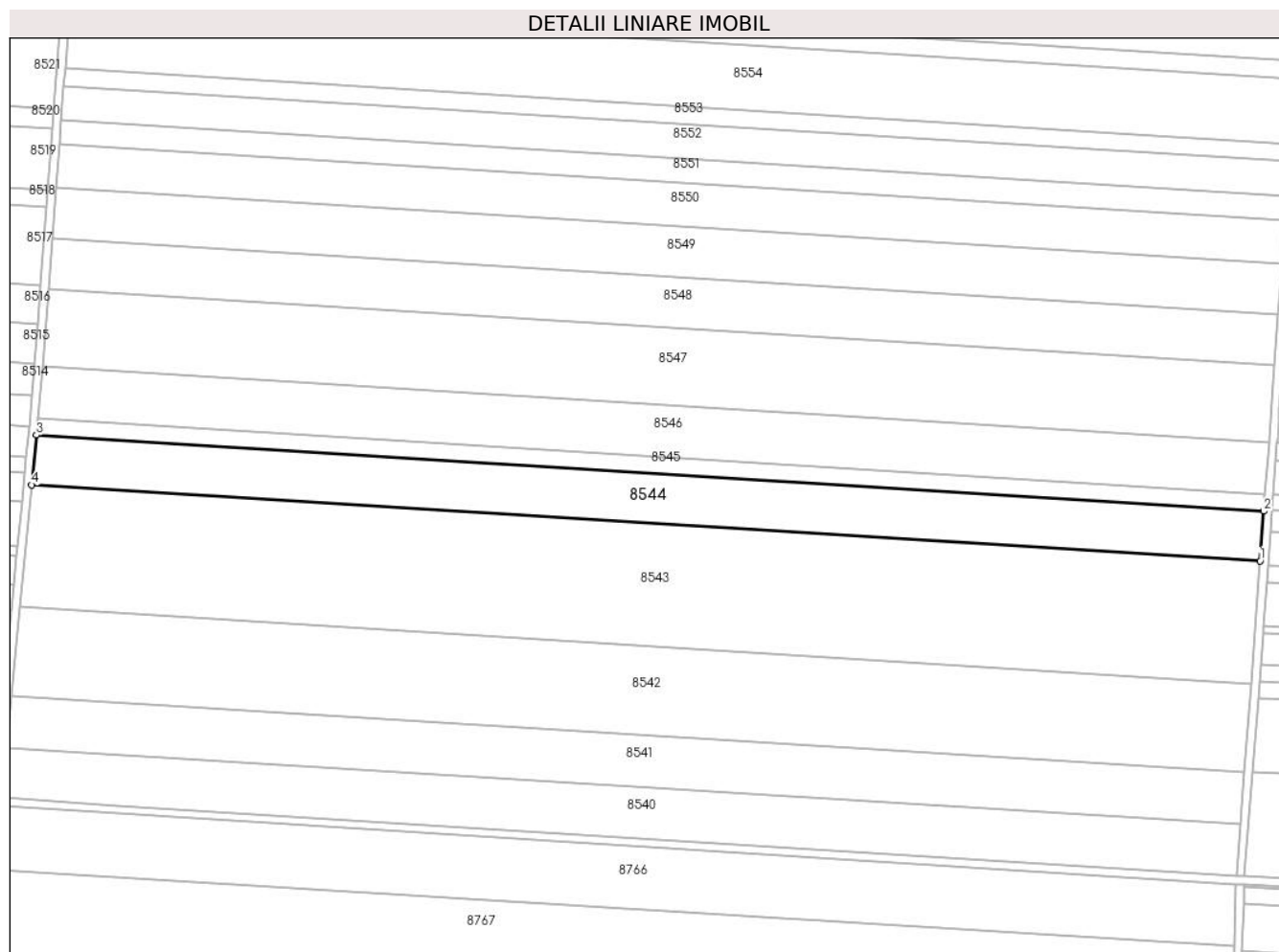
Inscrieri privind dezmembramintele dreptului de proprietate, drepturi reale de garanție și sarcini	Referințe
NU SUNT	

## Anexa Nr. 1 La Partea I

## Teren

Nr cadastral	Suprafața (mp)*	Observații / Referințe
35153	14.500	

\* Suprafața este determinată în planul de proiecție Stereo 70.



## Date referitoare la teren

Crt	Categorie folosință	Intra vilan	Suprafața (mp)	Tarla	Parcelă	Nr. topo	Observații / Referințe
1	arabil	NU	14.500	32	6	-	Imobil încadrat conform planului parcelar avizat de OCPI Dolj..

## Lungime Segmente

1) Valorile lungimilor segmentelor sunt obținute din proiecție în plan.

Punct început	X / Y	Punct sfârșit	X / Y	Lungime segment (** (m)
1	347.697,704 294.028,626	2	347.699,513 294.052,826	24.268
2	347.699,513 294.052,826	3	347.103,358 294.089,739	597.297
3	347.103,358 294.089,739	4	347.101,052 294.065,569	24.28
4	347.101,052 294.065,569	1	347.697,704 294.028,626	597.795

**\*\* Lungimile segmentelor sunt determinate în planul de proiecție Stereo 70 și sunt rotunjite la 1 milimetru.**

**\*\*\* Distanța dintre puncte este formată din segmente cumulate ce sunt mai mici decât valoarea 1 milimetru.**





**DATE DESPRE IMOBILUL NR. 8545**

Oficiul de Cadastru și Publicitate Imobiliară DOLJ  
Biroul de Cadastru și Publicitate Imobiliară Craiova

**A. Partea I. Descrierea imobilului**

TEREN Extravilan

Adresa: Jud. Dolj, T 32, P 6

Nr. Crt	Nr cadastral Nr. topografic	Suprafața* (mp)	Observații / Referințe
A1	33267	5.000	Sector cadastral:7 Teren neimprejmuit;

**B. Partea II. Proprietari și acte**

Inscrieri privitoare la dreptul de proprietate și alte drepturi reale		Referințe
<b>38428 / 08/04/2015</b>		
Hotarare Judecatoreasca nr. SENTINTA CIVILA NR.1882, din 24/10/2013 emis de JUDECATORIA CALAFAT (Dosar nr. 2985/201/2013);		
B1	Intabulare, drept de PROPRIETATE, dobandit prin Hotarare Judecatoreasca, cota actuala 1/1, cota initiala 1/1 1) SC EAST WAY SPEDITION SRL, CIF:13176107	A1
<b>150687 / 28/07/2020</b>		
Act Notarial nr. 658, din 16/07/2020 emis de Marincas Eugen;		
B2	se noteaza interdictiile de instrainare, grevare, inchiriere, dezmembrare, comasare, restructurare, amenajare, construire, demolare 1) LIBRA INTERNET BANK S.A., CIF:8119644	A1
<b>85691 / 10/05/2022</b>		
Act Notarial nr. Contract de ipoteca aut nr.418418, din 02/05/2022 emis de NP Marincas Eugen;		
B3	Se notează interdicțiile de înstrăinare, grevare, închiriere, dezmembrare, comasare, construire, demolare, restructurare și amenajare 1) LIBRA INTERNET BANK S.A., CIF:8119466	A1

**C. Partea III. SARCINI**


Inscrieri privind dezmembramintele dreptului de proprietate, drepturi reale de garanție și sarcini		Referințe
<b>150687 / 28/07/2020</b>		
Act Notarial nr. 658, din 16/07/2020 emis de Marincas Eugen;		
C1	Intabulare, drept de IPOTECA, Valoare:7500000 LEIsi celelalte obligatii de plata aferente creditului 1) LIBRA INTERNET BANK S.A., CIF:8119644	A1
<b>85691 / 10/05/2022</b>		
Act Notarial nr. Contract de ipoteca aut nr.418418, din 02/05/2022 emis de NP Marincas Eugen;		
C2	Intabulare, drept de IPOTECA, Valoare:4700000 RON+alte obligatii aferente creditului 1) LIBRA INTERNET BANK S.A., CIF:8119466	A1

## Anexa Nr. 1 La Partea I

## Teren

Nr cadastral	Suprafața (mp)*	Observații / Referințe
33267	5.000	

\* Suprafața este determinată în planul de proiecție Stereo 70.



## Date referitoare la teren

Crt	Categorie folosință	Intravilan	Suprafața (mp)	Tarla	Parcelă	Nr. topo	Observații / Referințe
1	arabil	NU	5.000	32	6	-	

## Lungime Segmente

1) Valorile lungimilor segmentelor sunt obținute din proiecție în plan.

Punct început	X / Y	Punct sfârșit	X / Y	Lungime segment (** (m)
1	347.699,513 294.052,826	2	347.700,137 294.061,176	8.373
2	347.700,137 294.061,176	3	347.104,153 294.098,078	597.125
3	347.104,153 294.098,078	4	347.103,358 294.089,739	8.377
4	347.103,358 294.089,739	1	347.699,513 294.052,826	597.297

\*\* Lungimile segmentelor sunt determinate în planul de proiecție Stereo 70 și sunt rotunjite la 1 milimetru.

**\*\*\* Distanţa dintre puncte este formată din segmente cumulate ce sunt mai mici decât valoarea 1 milimetru.**



**DATE DESPRE IMOBILUL NR. 8546**

Oficiul de Cadastru și Publicitate Imobiliară DOLJ  
Biroul de Cadastru și Publicitate Imobiliară Craiova

**A. Partea I. Descrierea imobilului**

TEREN Extravilan

Adresa: Jud. Dolj, T 32, P 7

Nr. Crt	Nr cadastral Nr. topografic	Suprafața* (mp)	Observații / Referințe
A1	30082	15.000	Sector cadastral:7 Teren neimprejmuit;

**B. Partea II. Proprietari și acte**

Inscrieri privitoare la dreptul de proprietate și alte drepturi reale	Referințe
<b>7599 / 09/02/2011</b>	
Act Notarial nr. CONTRACT DE VANZARE CUMPARARE NR.3356, din 17/11/2006 emis de BNP DANA TOMITA;	
B1	A1
Intabulare, drept de PROPRIETATE, dobandit prin Conventie, cota actuala 1/1, cota initiala 1/1	
1) SGAIBA ION	
2) SGAIBA MARIANA	

**C. Partea III. SARCINI .**


Inscrieri privind dezmembramintele dreptului de proprietate, drepturi reale de garanție și sarcini	Referințe
NU SUNT	

## Anexa Nr. 1 La Partea I

## Teren

Nr cadastral	Suprafața (mp)*	Observații / Referințe
30082	15.000	

\* Suprafața este determinată în planul de proiecție Stereo 70.



## Date referitoare la teren

Crt	Categorie folosință	Intravilan	Suprafața (mp)	Tarla	Parcelă	Nr. topo	Observații / Referințe
1	arabil	NU	15.000	32	7	-	

## Lungime Segmente

1) Valorile lungimilor segmentelor sunt obținute din proiecție în plan.

Punct început	X / Y	Punct sfârșit	X / Y	Lungime segment (** (m)
1	347.700,137 294.061,176	2	347.702,01 294.086,239	25.133
2	347.702,01 294.086,239	3	347.106,534 294.123,11	596.616
3	347.106,534 294.123,11	4	347.106,506 294.122,739	0.372
4	347.106,506 294.122,739	5	347.104,153 294.098,078	24.773
5	347.104,153 294.098,078	1	347.700,137 294.061,176	597.125

**\*\* Lungimile segmentelor sunt determinate în planul de proiecție Stereo 70 și sunt rotunjite la 1 milimetru.**

**\*\*\* Distanța dintre puncte este formată din segmente cumulate ce sunt mai mici decât valoarea 1 milimetru.**





**DATE DESPRE IMOBILUL NR. 8547**

Oficiul de Cadastru și Publicitate Imobiliară DOLJ  
Biroul de Cadastru și Publicitate Imobiliară Craiova

**A. Partea I. Descrierea imobilului**

TEREN Extravilan

Adresa: Jud. Dolj, T 32, P 8

Nr. Crt	Nr cadastral Nr. topografic	Suprafața* (mp)	Observații / Referințe
A1		22.500	Sector cadastral:7 Teren neimprejmuit;

**B. Partea II. Proprietari și acte**

Inscrieri privitoare la dreptul de proprietate și alte drepturi reale	Referințe
/	
Act Administrativ nr. TDP 1926-15085, din 09/03/1995 emis de CJSDPAT DOLJ;	
B1	A1
Intabulare, drept de PROPRIETATE, dobandit prin Reconstituire, cota actuala 1/1, cota initiala 1/1 1) <b>RADUT S. ANA</b> , LIPSA CNP	

**C. Partea III. SARCINI .**

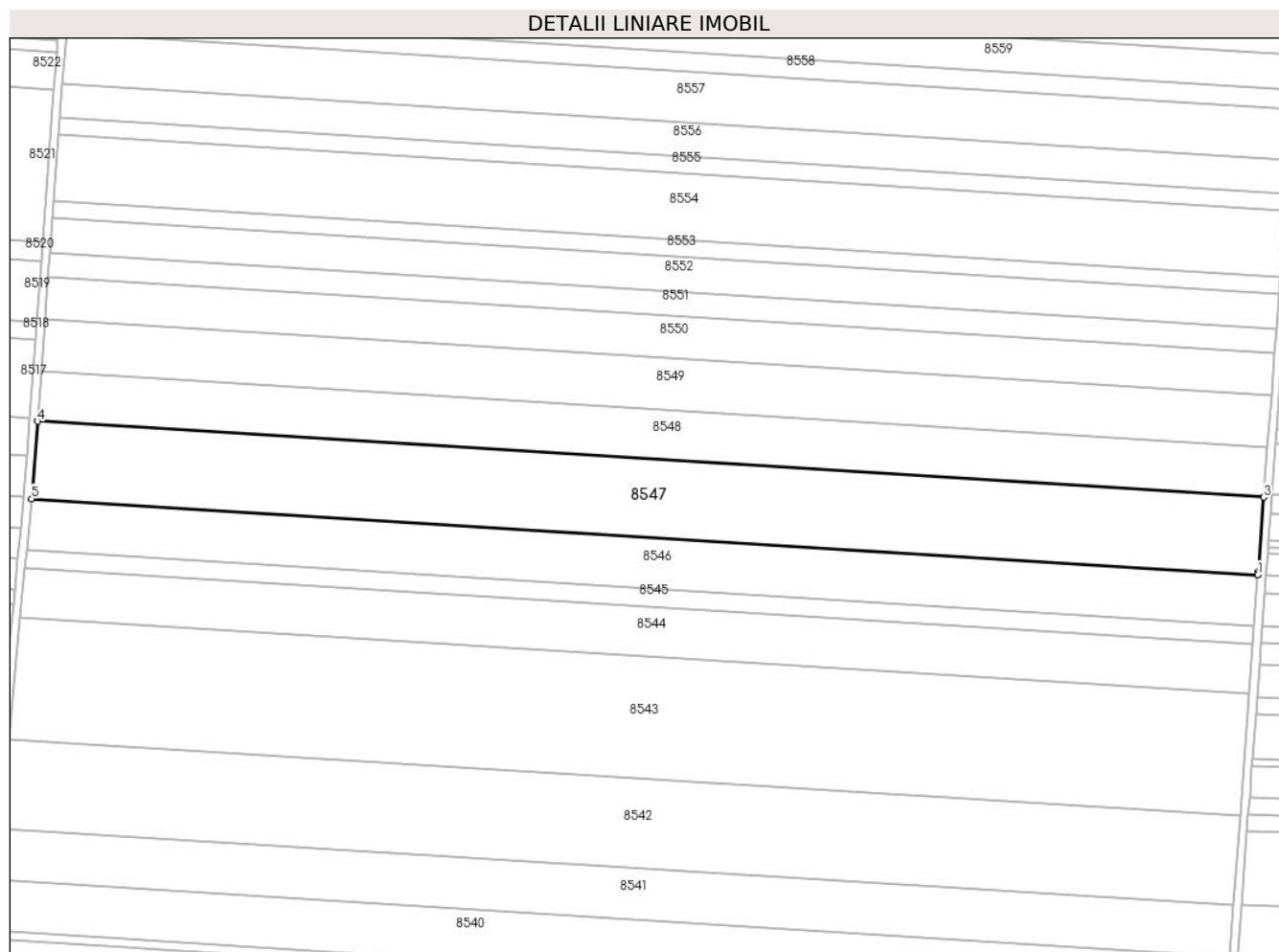
Inscrieri privind dezmembramintele dreptului de proprietate, drepturi reale de garanție și sarcini	Referințe
NU SUNT	

## Anexa Nr. 1 La Partea I

## Teren

Nr cadastral	Suprafața (mp)*	Observații / Referințe
	22.500	

\* Suprafața este determinată în planul de proiecție Stereo 70.



## Date referitoare la teren

Crt	Categorie folosință	Intravilan	Suprafața (mp)	Tarla	Parcelă	Nr. topo	Observații / Referințe
1	arabil	NU	22.500	32	8	-	

## Lungime Segmente

1) Valorile lungimilor segmentelor sunt obținute din proiecție în plan.

Punct început	X / Y	Punct sfârșit	X / Y	Lungime segment (** (m)
1	347.702,01 294.086,239	2	347.702,118 294.087,687	1.452
2	347.702,118 294.087,687	3	347.704,821 294.123,85	36.264
3	347.704,821 294.123,85	4	347.109,345 294.160,721	596.616
4	347.109,345 294.160,721	5	347.106,534 294.123,11	37.716
5	347.106,534 294.123,11	1	347.702,01 294.086,239	596.616

**\*\* Lungimile segmentelor sunt determinate în planul de proiecție Stereo 70 și sunt rotunjite la 1 milimetru.**

**\*\*\* Distanța dintre puncte este formată din segmente cumulate ce sunt mai mici decât valoarea 1 milimetru.**



**DATE DESPRE IMOBILUL NR. 8548**

Oficiul de Cadastru și Publicitate Imobiliară DOLJ  
Biroul de Cadastru și Publicitate Imobiliară Craiova

**A. Partea I. Descrierea imobilului**

TEREN Extravilan

Adresa: Jud. Dolj, T 32, P 9

Nr. Crt	Nr cadastral Nr. topografic	Suprafața* (mp)	Observații / Referințe
A1	31321	14.461	Sector cadastral:7 Teren neimprejmuit;

**B. Partea II. Proprietari și acte**

Inscrieri privitoare la dreptul de proprietate și alte drepturi reale		Referințe
<b>23621 / 28/02/2014</b>		
Hotarare Judecatoreasca nr. sentinta civila nr 2155 in dosar 3367/201/2011, din 08/11/2011 emis de JUDECATORIA CALAFAT;		
B1	Intabulare, drept de PROPRIETATE, dobandit prin lesire Din Indiviziune, cota actuala 1/1, cota initiala 1/1 1) SC EAST WAY SPEDITION SRL, CIF:13176107	A1
<b>147649 / 23/07/2020</b>		
Act Notarial nr. contract de ipoteca aut. nr. 658, din 16/07/2020 emis de Marincas Eugen;		
B2	Se noteaza interdictiile de instrainare, grevare, inchiriere, dezmembrare, comasare, restructurare, amenajare, construire, demolare 1) LIBRA INTERNET BANK S.A., CIF:8119644	A1
<b>85766 / 10/05/2022</b>		
Act Notarial nr. Contract de ipoteca aut nr.418, din 02/05/2022 emis de NP Marincas Eugen;		
B3	Se notează interdicțiile de înstrăinare, grevare, închiriere, dezmembrare, comasare, construire, demolare, restructurare și amenajare 1) LIBRA INTERNET BANK S.A., CIF:8119466	A1

**C. Partea III. SARCINI**


Inscrieri privind dezmembramintele dreptului de proprietate, drepturi reale de garanție și sarcini		Referințe
<b>147649 / 23/07/2020</b>		
Act Notarial nr. contract de ipoteca aut. nr. 658, din 16/07/2020 emis de Marincas Eugen;		
C1	Intabulare, drept de IPOTECA, Valoare:7500000 RON, si celelalte obligatii de plata aferente creditului 1) LIBRA INTERNET BANK S.A., CIF:8119644	A1
<b>85766 / 10/05/2022</b>		
Act Notarial nr. Contract de ipoteca aut nr.418, din 02/05/2022 emis de NP Marincas Eugen;		
C2	Intabulare, drept de IPOTECA, Valoare:4700000 RON+alte obligatii aferente creditului 1) LIBRA INTERNET BANK S.A., CIF:8119466	A1

## Anexa Nr. 1 La Partea I

## Teren

Nr cadastral	Suprafața (mp)*	Observații / Referințe
31321	14.461	

\* Suprafața este determinată în planul de proiecție Stereo 70.



## Date referitoare la teren

Crt	Categorie folosință	Intra vilan	Suprafața (mp)	Tarla	Parcelă	Nr. topo	Observații / Referințe
1	arabil	NU	14.461	32	9	-	

## Lungime Segmente

1) Valorile lungimilor segmentelor sunt obținute din proiecție în plan.

Punct început	X / Y	Punct sfârșit	X / Y	Lungime segment (** (m)
1	347.704,821 294.123,85	2	347.706,627 294.148,023	24.24
2	347.706,627 294.148,023	3	347.111,151 294.184,894	596.616
3	347.111,151 294.184,894	4	347.109,345 294.160,721	24.24
4	347.109,345 294.160,721	1	347.704,821 294.123,85	596.616

\*\* Lungimile segmentelor sunt determinate în planul de proiecție Stereo 70 și sunt rotunjite la 1 milimetru.

**\*\*\* Distanţa dintre puncte este formată din segmente cumulate ce sunt mai mici decât valoarea 1 milimetru.**





**DATE DESPRE IMOBILUL NR. 8549**

Oficiul de Cadastru și Publicitate Imobiliară DOLJ  
Biroul de Cadastru și Publicitate Imobiliară Craiova

**A. Partea I. Descrierea imobilului**

TEREN Extravilan

Adresa: Jud. Dolj, T 32, P 11

Nr. Crt	Nr cadastral Nr. topografic	Suprafața* (mp)	Observații / Referințe
A1		15.000	Sector cadastral:7 Teren neimprejmuit;

**B. Partea II. Proprietari și acte**

Inscrieri privitoare la dreptul de proprietate și alte drepturi reale		Referințe
/		
Act Administrativ nr. TDP 1764-2220, din 07/02/1995 emis de CJSDPAT DOLJ;		
B1	Intabulare, drept de PROPRIETATE, dobandit prin Reconstituire, cota actuala 1/1, cota initiala 1/1	A1
	1) <b>SILAHOVICI V. PĂTRA</b> , LIPSA CNP	
	2) <b>SOCOL V. BARBU</b> , LIPSA CNP	
	3) <b>BALACI V. PATRA</b> , LIPSA CNP	

**C. Partea III. SARCINI .**


Inscrieri privind dezmembramintele dreptului de proprietate, drepturi reale de garanție și sarcini	Referințe
NU SUNT	

## Anexa Nr. 1 La Partea I

## Teren

Nr cadastral	Suprafața (mp)*	Observații / Referințe
	15.000	

\* Suprafața este determinată în planul de proiecție Stereo 70.



## Date referitoare la teren

Crt	Categorie folosință	Intravilan	Suprafața (mp)	Tarla	Parcelă	Nr. topo	Observații / Referințe
1	arabil	NU	15.000	32	11	-	

## Lungime Segmente

1) Valorile lungimilor segmentelor sunt obținute din proiecție în plan.

Punct început	X / Y	Punct sfârșit	X / Y	Lungime segment (** (m)
1	347.706,627 294.148,023	2	347.708,502 294.173,097	25.144
2	347.708,502 294.173,097	3	347.113,025 294.209,968	596.617
3	347.113,025 294.209,968	4	347.111,151 294.184,894	25.144
4	347.111,151 294.184,894	1	347.706,627 294.148,023	596.616

\*\* Lungimile segmentelor sunt determinate în planul de proiecție Stereo 70 și sunt rotunjite la 1 milimetru.

**\*\*\* Distanţa dintre puncte este formată din segmente cumulate ce sunt mai mici decât valoarea 1 milimetru.**



**DATE DESPRE IMOBILUL NR. 8550**

Oficiul de Cadastru și Publicitate Imobiliară DOLJ  
Biroul de Cadastru și Publicitate Imobiliară Craiova

**A. Partea I. Descrierea imobilului**

TEREN Extravilan

Adresa: Jud. Dolj, T 32, P 12/1

Nr. Crt	Nr cadastral Nr. topografic	Suprafața* (mp)	Observații / Referințe
A1		12.500	Sector cadastral:7 Teren neimprejmuit;

**B. Partea II. Proprietari și acte**

Inscrieri privitoare la dreptul de proprietate și alte drepturi reale	Referințe
/	
Act Administrativ nr. TDP 1064-45342, din 10/05/1994 emis de CJSDPAT DOLJ;	
B1	A1
Intabulare, drept de PROPRIETATE, dobandit prin Reconstituire, cota actuala 1/1, cota initiala 1/1 1) DIȚA I GHEORGHE, LIPSA CNP	

**C. Partea III. SARCINI .**


Inscrieri privind dezmembramintele dreptului de proprietate, drepturi reale de garanție și sarcini	Referințe
NU SUNT	

## Anexa Nr. 1 La Partea I

## Teren

Nr cadastral	Suprafața (mp)*	Observații / Referințe
	12.500	

\* Suprafața este determinată în planul de proiecție Stereo 70.



## Date referitoare la teren

Crt	Categorie folosință	Intra vilan	Suprafața (mp)	Tarla	Parcelă	Nr. topo	Observații / Referințe
1	arabil	NU	12.500	32	12/1	-	

## Lungime Segmente

1) Valorile lungimilor segmentelor sunt obținute din proiecție în plan.

Punct început	X / Y	Punct sfârșit	X / Y	Lungime segment (** (m)
1	347.708,502 294.173,097	2	347.710,063 294.193,992	20.953
2	347.710,063 294.193,992	3	347.114,587 294.230,863	596.616
3	347.114,587 294.230,863	4	347.113,025 294.209,968	20.953
4	347.113,025 294.209,968	1	347.708,502 294.173,097	596.617

\*\* Lungimile segmentelor sunt determinate în planul de proiecție Stereo 70 și sunt rotunjite la 1 milimetru.

**\*\*\* Distanţa dintre puncte este formată din segmente cumulate ce sunt mai mici decât valoarea 1 milimetru.**





**DATE DESPRE IMOBILUL NR. 8551**

Oficiul de Cadastru și Publicitate Imobiliară DOLJ  
Biroul de Cadastru și Publicitate Imobiliară Craiova

**A. Partea I. Descrierea imobilului**

TEREN Extravilan

Adresa: Jud. Dolj, T 32, P 12

Nr. Crt	Nr cadastral Nr. topografic	Suprafața* (mp)	Observații / Referințe
A1		7.000	Sector cadastral:7 Teren neimprejmuit;

**B. Partea II. Proprietari și acte**

Inscrieri privitoare la dreptul de proprietate și alte drepturi reale	Referințe
/	
Act Administrativ nr. TDP 2069-15026, din 26/03/1996 emis de CJSDPAT DOLJ;	
B1	A1
Intabulare, drept de PROPRIETATE, dobandit prin Reconstituire, cota actuala 1/1, cota initiala 1/1	
1) DUMACHIN M. LUCREȚIA, LIPSA CNP	
2) CURCĂ M. OPRIȚA, LIPSA CNP	
3) DÎRMON M. ILIE, LIPSA CNP	

**C. Partea III. SARCINI .**


Inscrieri privind dezmembramintele dreptului de proprietate, drepturi reale de garanție și sarcini	Referințe
NU SUNT	

## Anexa Nr. 1 La Partea I

## Teren

Nr cadastral	Suprafața (mp)*	Observații / Referințe
	7.000	

\* Suprafața este determinată în planul de proiecție Stereo 70.



## Date referitoare la teren

Crt	Categorie folosință	Intravilan	Suprafața (mp)	Tarla	Parcelă	Nr. topo	Observații / Referințe
1	arabil	NU	7.000	32	12	-	

## Lungime Segmente

1) Valorile lungimilor segmentelor sunt obținute din proiecție în plan.

Punct început	X / Y	Punct sfârșit	X / Y	Lungime segment (** (m)
1	347.710,063 294.193,992	2	347.710,938 294.205,693	11.734
2	347.710,938 294.205,693	3	347.115,461 294.242,564	596.617
3	347.115,461 294.242,564	4	347.114,587 294.230,863	11.734
4	347.114,587 294.230,863	1	347.710,063 294.193,992	596.616

\*\* Lungimile segmentelor sunt determinate în planul de proiecție Stereo 70 și sunt rotunjite la 1 milimetru.

**\*\*\* Distanţa dintre puncte este formată din segmente cumulate ce sunt mai mici decât valoarea 1 milimetru.**



**DATE DESPRE IMOBILUL NR. 8552**

Oficiul de Cadastru și Publicitate Imobiliară DOLJ  
Biroul de Cadastru și Publicitate Imobiliară Craiova

**A. Partea I. Descrierea imobilului**

TEREN Extravilan

Nr. CF vechi:339

Nr. cadastral vechi:525

Adresa: Jud. Dolj, T 32, P 13

Nr. Crt	Nr cadastral Nr. topografic	Suprafața* (mp)	Observații / Referințe
A1	33395	10.000	Sector cadastral:7 Teren neimprejmuit;

**B. Partea II. Proprietari și acte**

Inscrieri privitoare la dreptul de proprietate și alte drepturi reale	Referințe
<b>69259 / 10/09/2008</b>	
Hotarare Judecatoreasca nr. 2232/2007, din 01/01/2007 emis de Judecatoria Calafat;	
B1	A1
Intabulare, drept de PROPRIETATE, dobandit prin Hotarare Judecatoreasca, cota actuala 1/1, cota initiala 1/1	
1) SC EAST WAY SPEDITION SRL, CIF:9999999999999, LIPSA CUI	
OBSERVATII: (provenita din conversia CF 339)	

**C. Partea III. SARCINI .**


Inscrieri privind dezmembramintele dreptului de proprietate, drepturi reale de garanție și sarcini	Referințe
NU SUNT	

## Anexa Nr. 1 La Partea I

## Teren

Nr cadastral	Suprafața (mp)*	Observații / Referințe
33395	10.000	

\* Suprafața este determinată în planul de proiecție Stereo 70.



## Date referitoare la teren

Crt	Categorie folosință	Intravilan	Suprafața (mp)	Tarla	Parcelă	Nr. topo	Observații / Referințe
1	arabil	NU	10.000	32	13	-	

## Lungime Segmente

1) Valorile lungimilor segmentelor sunt obținute din proiecție în plan.

Punct început	X / Y	Punct sfârșit	X / Y	Lungime segment (** (m)
1	347.710,938 294.205,693	2	347.712,187 294.222,409	16.763
2	347.712,187 294.222,409	3	347.116,711 294.259,28	596.616
3	347.116,711 294.259,28	4	347.115,461 294.242,564	16.763
4	347.115,461 294.242,564	1	347.710,938 294.205,693	596.617

\*\* Lungimile segmentelor sunt determinate în planul de proiecție Stereo 70 și sunt rotunjite la 1 milimetru.

**\*\*\* Distanţa dintre puncte este formată din segmente cumulate ce sunt mai mici decât valoarea 1 milimetru.**





**DATE DESPRE IMOBILUL NR. 8553**

Oficiul de Cadastru și Publicitate Imobiliară DOLJ  
Biroul de Cadastru și Publicitate Imobiliară Craiova

**A. Partea I. Descrierea imobilului**

TEREN Extravilan

Adresa: Jud. Dolj, T 32, P 13

Nr. Crt	Nr cadastral Nr. topografic	Suprafața* (mp)	Observații / Referințe
A1		Din acte: 15.000 Masurata: 5.000	Sector cadastral:7 Teren neimprejmuit; Diferenta se suprafata se regasese la ID-ul 8552

**B. Partea II. Proprietari și acte**

Inscrieri privitoare la dreptul de proprietate și alte drepturi reale		Referințe
/		
Act Administrativ nr. TDP 1312-58815, din 25/01/1995 emis de CJSDPAT DOLJ;		
B1	Intabulare, drept de PROPRIETATE, dobandit prin Reconstituire, cota actuala 1/1, cota initiala 1/1 1) UȘURELU V. ELENA, LIPSA CNP	A1

**C. Partea III. SARCINI .**


Inscrieri privind dezmembramintele dreptului de proprietate, drepturi reale de garanție și sarcini	Referințe
NU SUNT	

## Anexa Nr. 1 La Partea I

## Teren

Nr cadastral	Suprafața (mp)*	Observații / Referințe
	Din acte: 15.000 Masurata: 5.000	Diferenta se suprafata se regaseste la ID-ul 8552

\* Suprafața este determinată în planul de proiecție Stereo 70.



## Date referitoare la teren

Crt	Categorie folosință	Intra vilan	Suprafața (mp)	Tarla	Parcelă	Nr. topo	Observații / Referințe
1	arabil	NU	5.000	32	13	-	

## Lungime Segmente

1) Valorile lungimilor segmentelor sunt obținute din proiecție în plan.

Punct început	X / Y	Punct sfârșit	X / Y	Lungime segment (** (m)
1	347.712,187 294.222,409	2	347.712,812 294.230,767	8.381
2	347.712,812 294.230,767	3	347.117,335 294.267,638	596.617
3	347.117,335 294.267,638	4	347.116,711 294.259,28	8.381
4	347.116,711 294.259,28	1	347.712,187 294.222,409	596.616

**\*\* Lungimile segmentelor sunt determinate în planul de proiecție Stereo 70 și sunt rotunjite la 1 milimetru.**

**\*\*\* Distanța dintre puncte este formată din segmente cumulate ce sunt mai mici decât valoarea 1 milimetru.**



**DATE DESPRE IMOBILUL NR. 8554**

Oficiul de Cadastru și Publicitate Imobiliară DOLJ  
Biroul de Cadastru și Publicitate Imobiliară Craiova

**A. Partea I. Descrierea imobilului**

TEREN Extravilan

Adresa: Jud. Dolj, T 32, P 14

Nr. Crt	Nr cadastral Nr. topografic	Suprafața* (mp)	Observații / Referințe
A1		19.100	Sector cadastral:7 Teren neimprejmuit;

**B. Partea II. Proprietari și acte**

Inscrieri privitoare la dreptul de proprietate și alte drepturi reale	Referințe
/	
Act Administrativ nr. TDP 2072-15026, din 27/03/1996 emis de CJSDPAT DOLJ;	
B1	A1
Intabulare, drept de PROPRIETATE, dobandit prin Reconstituire, cota actuala 1/1, cota initiala 1/1 1) TUȚĂ C. MARIA, LIPSA CNP	

**C. Partea III. SARCINI .**


Inscrieri privind dezmembramintele dreptului de proprietate, drepturi reale de garanție și sarcini	Referințe
NU SUNT	

## Anexa Nr. 1 La Partea I

## Teren

Nr cadastral	Suprafața (mp)*	Observații / Referințe
	19.100	

\* Suprafața este determinată în planul de proiecție Stereo 70.



## Date referitoare la teren

Crt	Categorie folosință	Intravilan	Suprafața (mp)	Tarla	Parcelă	Nr. topo	Observații / Referințe
1	arabil	NU	19.100	32	14	-	

## Lungime Segmente

1) Valorile lungimilor segmentelor sunt obținute din proiecție în plan.

Punct început	X / Y	Punct sfârșit	X / Y	Lungime segment (** (m)
1	347.712,812 294.230,767	2	347.715,198 294.262,694	32.016
2	347.715,198 294.262,694	3	347.119,722 294.299,565	596.616
3	347.119,722 294.299,565	4	347.117,335 294.267,638	32.016
4	347.117,335 294.267,638	1	347.712,812 294.230,767	596.617

\*\* Lungimile segmentelor sunt determinate în planul de proiecție Stereo 70 și sunt rotunjite la 1 milimetru.

**\*\*\* Distanţa dintre puncte este formată din segmente cumulate ce sunt mai mici decât valoarea 1 milimetru.**





**DATE DESPRE IMOBILUL NR. 8555**

Oficiul de Cadastru și Publicitate Imobiliară DOLJ  
Biroul de Cadastru și Publicitate Imobiliară Craiova

**A. Partea I. Descrierea imobilului**

TEREN Extravilan

Adresa: Jud. Dolj, T 32, P 15/1

Nr. Crt	Nr cadastral Nr. topografic	Suprafața* (mp)	Observații / Referințe
A1		5.000	Sector cadastral:7 Teren neimprejmuit;

**B. Partea II. Proprietari și acte**

Inscrieri privitoare la dreptul de proprietate și alte drepturi reale		Referințe
/		
Act Administrativ nr. TDP 2067-15026, din 26/03/1996 emis de CJSDPAT DOLJ;		
B1	Intabulare, drept de PROPRIETATE, dobandit prin Reconstituire, cota actuala 1/1, cota initiala 1/1 1) RADU I. MARIA, LIPSA CNP 2) PIROTEALĂ I. TUDORA, LIPSA CNP 3) CIOBANU I. ALEXANDRU, LIPSA CNP 4) CIOBANU I. ELENA, LIPSA CNP	A1

**C. Partea III. SARCINI .**

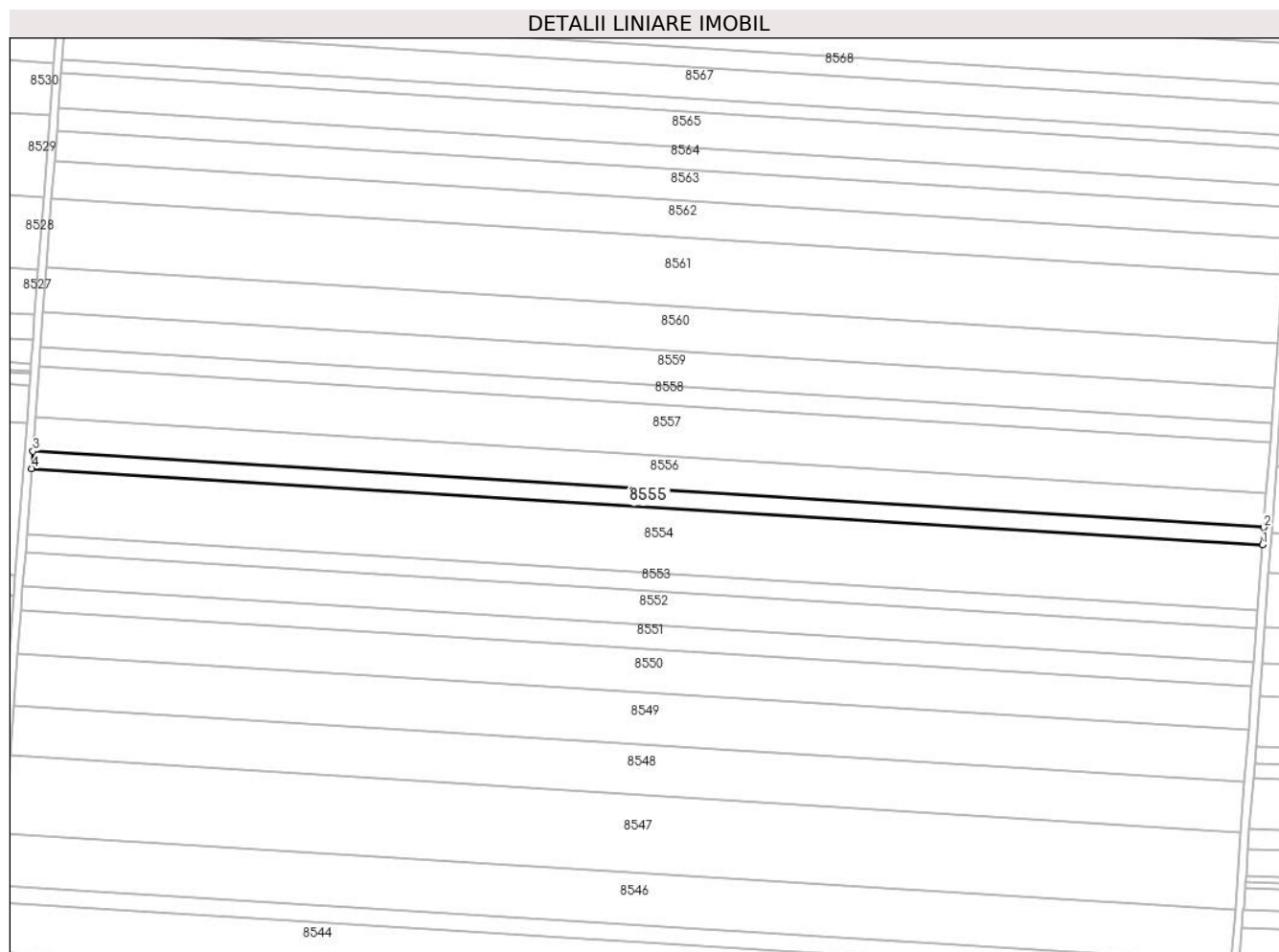
Inscrieri privind dezmembramintele dreptului de proprietate, drepturi reale de garanție și sarcini	Referințe
NU SUNT	

## Anexa Nr. 1 La Partea I

## Teren

Nr cadastral	Suprafața (mp)*	Observații / Referințe
	5.000	

\* Suprafața este determinată în planul de proiecție Stereo 70.



## Date referitoare la teren

Crt	Categorie folosință	Intravilan	Suprafața (mp)	Tarla	Parcelă	Nr. topo	Observații / Referințe
1	arabil	NU	5.000	32	15/1	-	

## Lungime Segmente

1) Valorile lungimilor segmentelor sunt obținute din proiecție în plan.

Punct început	X / Y	Punct sfârșit	X / Y	Lungime segment (** (m)
1	347.715,198 294.262,694	2	347.715,823 294.271,052	8.381
2	347.715,823 294.271,052	3	347.120,346 294.307,923	596.617
3	347.120,346 294.307,923	4	347.119,722 294.299,565	8.381
4	347.119,722 294.299,565	1	347.715,198 294.262,694	596.616

\*\* Lungimile segmentelor sunt determinate în planul de proiecție Stereo 70 și sunt rotunjite la 1 milimetru.

**\*\*\* Distanţa dintre puncte este formată din segmente cumulate ce sunt mai mici decât valoarea 1 milimetru.**



**DATE DESPRE IMOBILUL NR. 8556**

Oficiul de Cadastru și Publicitate Imobiliară DOLJ  
Biroul de Cadastru și Publicitate Imobiliară Craiova

**A. Partea I. Descrierea imobilului**

TEREN Extravilan

Adresa: Jud. Dolj, T 32, P 15

Nr. Crt	Nr cadastral Nr. topografic	Suprafața* (mp)	Observații / Referințe
A1	31327	10.000	Sector cadastral:7 Teren neimprejmuit;

**B. Partea II. Proprietari și acte**

Inscrieri privitoare la dreptul de proprietate și alte drepturi reale		Referințe
<b>25205 / 20/03/2013</b>		
Act Notarial nr. Contract de Vinzare Cumparare aut. nr. 3605, din 03/11/2009 emis de NP Stoenescu Florea (Tbel parcelar, Adeverinta nr. 3180/2013- Primaria Cetate);		
B1	Intabulare, drept de PROPRIETATE, dobandit prin Expropriere, cota actuala 1/1, cota initiala 1/1 1) SGAIBA ION 2) SGAIBA MARIANA	A1

**C. Partea III. SARCINI .**


Inscrieri privind dezmembramintele dreptului de proprietate, drepturi reale de garanție și sarcini	Referințe
NU SUNT	

## Anexa Nr. 1 La Partea I

## Teren

Nr cadastral	Suprafața (mp)*	Observații / Referințe
31327	10.000	

\* Suprafața este determinată în planul de proiecție Stereo 70.



## Date referitoare la teren

Crt	Categorie folosință	Intra vilan	Suprafața (mp)	Tarla	Parcelă	Nr. topo	Observații / Referințe
1	arabil	NU	10.000	32	15	-	

## Lungime Segmente

1) Valorile lungimilor segmentelor sunt obținute din proiecție în plan.

Punct început	X / Y	Punct sfârșit	X / Y	Lungime segment (** (m)
1	347.715,823 294.271,052	2	347.717,072 294.287,768	16.763
2	347.717,072 294.287,768	3	347.121,595 294.324,639	596.617
3	347.121,595 294.324,639	4	347.120,346 294.307,923	16.763
4	347.120,346 294.307,923	1	347.715,823 294.271,052	596.617

\*\* Lungimile segmentelor sunt determinate în planul de proiecție Stereo 70 și sunt rotunjite la 1 milimetru.

**\*\*\* Distanţa dintre puncte este formată din segmente cumulate ce sunt mai mici decât valoarea 1 milimetru.**





**DATE DESPRE IMOBILUL NR. 8557**

Oficiul de Cadastru și Publicitate Imobiliară DOLJ  
Biroul de Cadastru și Publicitate Imobiliară Craiova

**A. Partea I. Descrierea imobilului**

TEREN Extravilan

Adresa: Jud. Dolj, T 32, P 16

Nr. Crt	Nr cadastral Nr. topografic	Suprafața* (mp)	Observații / Referințe
A1		14.700	Sector cadastral:7 Teren neimprejmuit;

**B. Partea II. Proprietari și acte**

Inscrieri privitoare la dreptul de proprietate și alte drepturi reale	Referințe
/	
Act Notarial nr. CM 73, din 09/04/2010 emis de BNP STOENESCU FLOREA;	
B1	A1
Intabulare, drept de PROPRIETATE, dobandit prin Succesiune, cota actuala 1/1, cota initiala 1/1	
1) SMÎNTÎNĂ EMILIAN	

**C. Partea III. SARCINI .**


Inscrieri privind dezmembramintele dreptului de proprietate, drepturi reale de garanție și sarcini	Referințe
NU SUNT	

## Anexa Nr. 1 La Partea I

## Teren

Nr cadastral	Suprafața (mp)*	Observații / Referințe
	14.700	

\* Suprafața este determinată în planul de proiecție Stereo 70.



## Date referitoare la teren

Crt	Categorie folosință	Intra vilan	Suprafața (mp)	Tarla	Parcelă	Nr. topo	Observații / Referințe
1	arabil	NU	14.700	32	16	-	

## Lungime Segmente

1) Valorile lungimilor segmentelor sunt obținute din proiecție în plan.

Punct început	X / Y	Punct sfârșit	X / Y	Lungime segment (** (m)
1	347.717,072 294.287,768	2	347.718,909 294.312,34	24.641
2	347.718,909 294.312,34	3	347.123,432 294.349,211	596.617
3	347.123,432 294.349,211	4	347.121,595 294.324,639	24.641
4	347.121,595 294.324,639	1	347.717,072 294.287,768	596.617

\*\* Lungimile segmentelor sunt determinate în planul de proiecție Stereo 70 și sunt rotunjite la 1 milimetru.

**\*\*\* Distanţa dintre puncte este formată din segmente cumulate ce sunt mai mici decât valoarea 1 milimetru.**



**DATE DESPRE IMOBILUL NR. 8558**

Oficiul de Cadastru și Publicitate Imobiliară DOLJ  
Biroul de Cadastru și Publicitate Imobiliară Craiova

**A. Partea I. Descrierea imobilului**

TEREN Extravilan

Adresa: Jud. Dolj, T 32, P 17

Nr. Crt	Nr cadastral Nr. topografic	Suprafața* (mp)	Observații / Referințe
A1		5.581	Sector cadastral:7 Teren neimprejmuit;

**B. Partea II. Proprietari și acte**

Inscrieri privitoare la dreptul de proprietate și alte drepturi reale	Referințe
/	
Act Administrativ nr. TDP 1572-48474, din 30/01/1995 emis de CJSDPAT DOLJ;	
B1	A1
Intabulare, drept de PROPRIETATE, dobandit prin Reconstituire, cota actuala 1/1, cota initiala 1/1 1) ILIESCU C. MIRCEA, LIPSA CNP	

**C. Partea III. SARCINI .**


Inscrieri privind dezmembramintele dreptului de proprietate, drepturi reale de garanție și sarcini	Referințe
NU SUNT	

## Anexa Nr. 1 La Partea I

## Teren

Nr cadastral	Suprafața (mp)*	Observații / Referințe
	5.581	

\* Suprafața este determinată în planul de proiecție Stereo 70.



## Date referitoare la teren

Crt	Categorie folosință	Intra vilan	Suprafața (mp)	Tarla	Parcelă	Nr. topo	Observații / Referințe
1	arabil	NU	5.581	32	17	-	

## Lungime Segmente

1) Valorile lungimilor segmentelor sunt obținute din proiecție în plan.

Punct început	X / Y	Punct sfârșit	X / Y	Lungime segment (** (m)
1	347.718,909 294.312,34	2	347.719,606 294.321,67	9.356
2	347.719,606 294.321,67	3	347.124,129 294.358,54	596.617
3	347.124,129 294.358,54	4	347.123,432 294.349,211	9.355
4	347.123,432 294.349,211	1	347.718,909 294.312,34	596.617

\*\* Lungimile segmentelor sunt determinate în planul de proiecție Stereo 70 și sunt rotunjite la 1 milimetru.

**\*\*\* Distanţa dintre puncte este formată din segmente cumulate ce sunt mai mici decât valoarea 1 milimetru.**





**DATE DESPRE IMOBILUL NR. 8559**

Oficiul de Cadastru și Publicitate Imobiliară DOLJ  
Biroul de Cadastru și Publicitate Imobiliară Craiova

**A. Partea I. Descrierea imobilului**

TEREN Extravilan

Nr. CF vechi:356  
Nr. cadastral vechi:534

Adresa: Jud. Dolj, T 32, P 18

Nr. Crt	Nr cadastral Nr. topografic	Suprafața* (mp)	Observații / Referințe
A1	33324	10.000	Sector cadastral:7 Teren neimprejmuit;

**B. Partea II. Proprietari și acte**

Inscrieri privitoare la dreptul de proprietate și alte drepturi reale		Referințe
<b>69258 / 10/09/2008</b>		
Hotarare Judecatoreasca nr. 2147/2007, din 01/01/2007 emis de Judecatoria Calafat dosar nr 2675/201/2007;		
B1	Intabulare, drept de PROPRIETATE, dobandit prin Hotarare Judecatoreasca, cota actuala 1/1, cota initiala 1/1 1) SC EAST WAY SPEDITION SRL, CIF:999999999999, LIPSA CUI OBSERVATII: (provenita din conversia CF 356)	A1
<b>150652 / 28/07/2020</b>		
Act Notarial nr. Contract de ipoteca aut nr. 658, din 16/07/2020 emis de Marincas Eugen;		
B2	se noteaza interdictiile de intrainare, grevare , inchiriere, dezmembrare , comsare, restructurare, amenajare , demolare si construire 1) LIBRA INTERNET BANK S.A., CIF:8119644	A1
<b>85131 / 09/05/2022</b>		
Act Notarial nr. Contract de ipoteca 418, din 02/05/2022 emis de Marincas Eugen;		
B3	se noteaza interdictiile de intrainare, grevare , inchiriere, dezmembrare , comsare, restructurare, amenajare , demolare si construire 1) LIBRA INTERNET BANK S.A., CIF:8119644	A1

**C. Partea III. SARCINI**

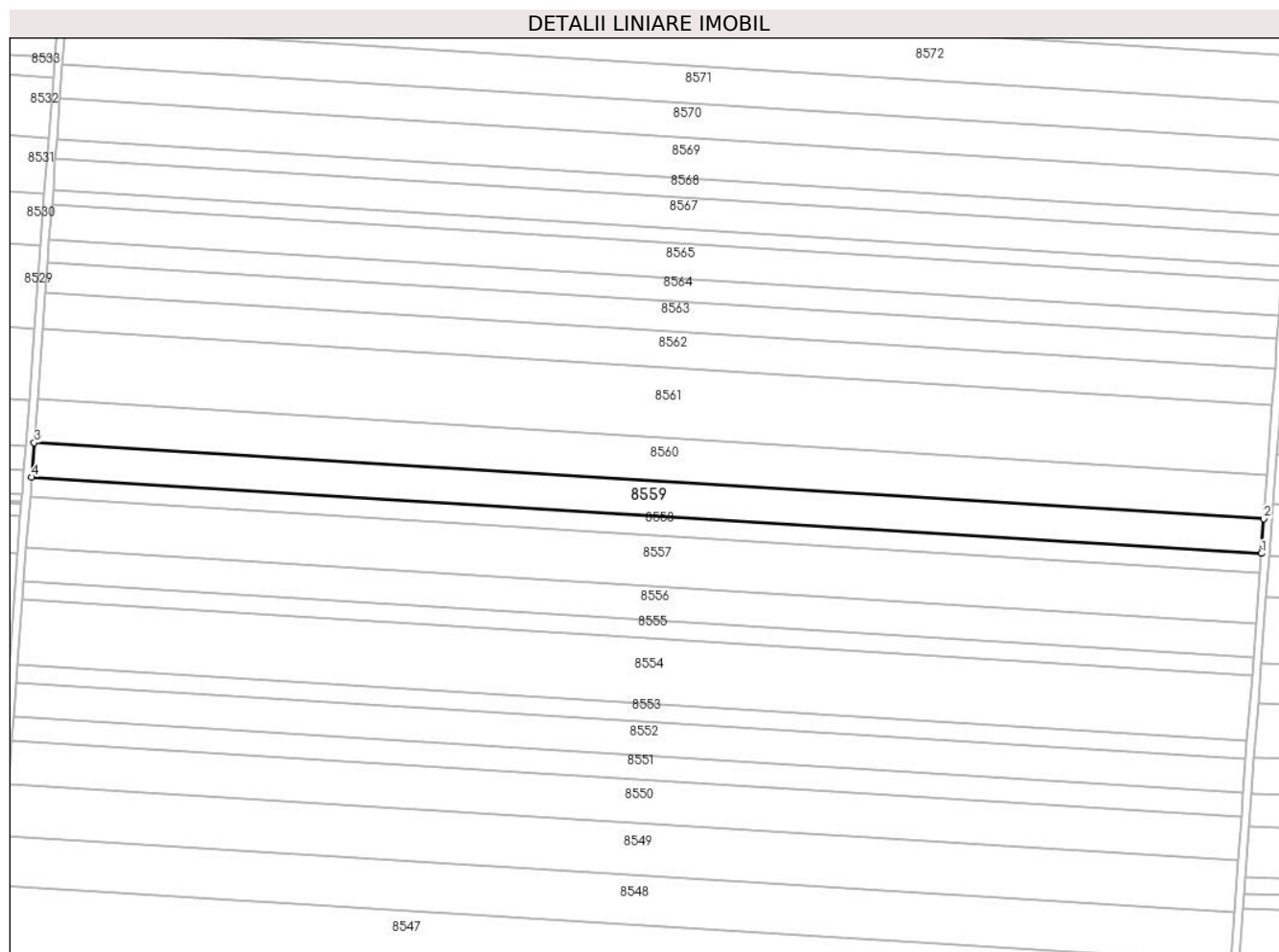
Inscrieri privind dezmembramintele dreptului de proprietate, drepturi reale de garanție și sarcini		Referințe
<b>150652 / 28/07/2020</b>		
Act Notarial nr. Contract de ipoteca aut nr. 658, din 16/07/2020 emis de Marincas Eugen;		
C1	Intabulare, drept de IPOTECA, Valoare:7500000 RONsi celelalte obligatii de plata aferente creditului 1) LIBRA INTERNET BANK S.A., CIF:8119644	A1
<b>85131 / 09/05/2022</b>		
Act Notarial nr. Contract de ipoteca 418, din 02/05/2022 emis de Marincas Eugen;		
C2	Intabulare, drept de IPOTECA, Valoare:4700000 RONsi celelalte obligatii de plata aferente creditului 1) LIBRA INTERNET BANK S.A., CIF:8119644	A1

## Anexa Nr. 1 La Partea I

## Teren

Nr cadastral	Suprafața (mp)*	Observații / Referințe
33324	10.000	

\* Suprafața este determinată în planul de proiecție Stereo 70.



## Date referitoare la teren

Crt	Categorie folosință	Intra vilan	Suprafața (mp)	Tarla	Parcelă	Nr. topo	Observații / Referințe
1	arabil	NU	10.000	32	18	-	

## Lungime Segmente

1) Valorile lungimilor segmentelor sunt obținute din proiecție în plan.

Punct început	X / Y	Punct sfârșit	X / Y	Lungime segment (** (m)
1	347.719,606 294.321,67	2	347.720,855 294.338,385	16.762
2	347.720,855 294.338,385	3	347.125,379 294.375,256	596.616
3	347.125,379 294.375,256	4	347.124,129 294.358,54	16.763
4	347.124,129 294.358,54	1	347.719,606 294.321,67	596.617

\*\* Lungimile segmentelor sunt determinate în planul de proiecție Stereo 70 și sunt rotunjite la 1 milimetru.

**\*\*\* Distanţa dintre puncte este formată din segmente cumulate ce sunt mai mici decât valoarea 1 milimetru.**



**DATE DESPRE IMOBILUL NR. 8560**

Oficiul de Cadastru și Publicitate Imobiliară DOLJ  
 Biroul de Cadastru și Publicitate Imobiliară Craiova

**A. Partea I. Descrierea imobilului**

TEREN Extravilan

Adresa: Jud. Dolj, T 32, P 19

Nr. Crt	Nr cadastral Nr. topografic	Suprafața* (mp)	Observații / Referințe
A1	33081	12.800	Sector cadastral:7 Teren neimprejmuit;

**B. Partea II. Proprietari și acte**

Inscrieri privitoare la dreptul de proprietate și alte drepturi reale	Referințe
<b>155047 / 18/12/2014</b>	
Hotarare Judecatoreasca nr. sentinta civila nr 1756, din 11/10/2011 emis de Judecatoria Calafat (dosar nr 3205/201/2011);	
B1	Intabulare, drept de PROPRIETATE, dobandit prin Hotarare Judecatoreasca, cota actuala 1/1, cota initiala 1/1 1) FLORESCU-TRINCA ION

**C. Partea III. SARCINI .**


Inscrieri privind dezmembramintele dreptului de proprietate, drepturi reale de garanție și sarcini	Referințe
NU SUNT	

## Anexa Nr. 1 La Partea I

## Teren

Nr cadastral	Suprafața (mp)*	Observații / Referințe
33081	12.800	

\* Suprafața este determinată în planul de proiecție Stereo 70.



## Date referitoare la teren

Crt	Categorie folosință	Intra vilan	Suprafața (mp)	Tarla	Parcelă	Nr. topo	Observații / Referințe
1	arabil	NU	12.800	32	19	-	

## Lungime Segmente

1) Valorile lungimilor segmentelor sunt obținute din proiecție în plan.

Punct început	X / Y	Punct sfârșit	X / Y	Lungime segment (** (m)
1	347.720,855 294.338,385	2	347.722,454 294.359,782	21.457
2	347.722,454 294.359,782	3	347.126,978 294.396,653	596.616
3	347.126,978 294.396,653	4	347.125,379 294.375,256	21.457
4	347.125,379 294.375,256	1	347.720,855 294.338,385	596.616

\*\* Lungimile segmentelor sunt determinate în planul de proiecție Stereo 70 și sunt rotunjite la 1 milimetru.

**\*\*\* Distanţa dintre puncte este formată din segmente cumulate ce sunt mai mici decât valoarea 1 milimetru.**





**DATE DESPRE IMOBILUL NR. 8561**

Oficiul de Cadastru și Publicitate Imobiliară DOLJ  
Biroul de Cadastru și Publicitate Imobiliară Craiova

**A. Partea I. Descrierea imobilului**

TEREN Extravilan

Adresa: Jud. Dolj, T 32, P 20

Nr. Crt	Nr cadastral Nr. topografic	Suprafața* (mp)	Observații / Referințe
A1	31330	20.000	Sector cadastral:7 Teren neimprejmuit;

**B. Partea II. Proprietari și acte**

Inscrieri privitoare la dreptul de proprietate și alte drepturi reale		Referințe
<b>120974 / 19/09/2016</b>		
Hotarare Judecatoreasca nr. sentinta civila nr 354, din 10/02/2014 emis de JUDECATORIA CALAFAT, dosar nr 4164/201/2013;		
B1	Intabulare, drept de PROPRIETATE, dobandit prin Hotarare Judecatoreasca, cota actuala 1/1, cota initiala 1/1 1) RADU MARIN	A1

**C. Partea III. SARCINI .**


Inscrieri privind dezmembramintele dreptului de proprietate, drepturi reale de garanție și sarcini	Referințe
NU SUNT	

## Anexa Nr. 1 La Partea I

## Teren

Nr cadastral	Suprafața (mp)*	Observații / Referințe
31330	20.000	

\* Suprafața este determinată în planul de proiecție Stereo 70.



## Date referitoare la teren

Crt	Categorie folosință	Intravilan	Suprafața (mp)	Tarla	Parcelă	Nr. topo	Observații / Referințe
1	arabil	NU	20.000	32	20	-	

## Lungime Segmente

1) Valorile lungimilor segmentelor sunt obținute din proiecție în plan.

Punct început	X / Y	Punct sfârșit	X / Y	Lungime segment (** (m)
1	347.722,454 294.359,782	2	347.724,953 294.393,214	33.525
2	347.724,953 294.393,214	3	347.129,476 294.430,085	596.617
3	347.129,476 294.430,085	4	347.126,978 294.396,653	33.525
4	347.126,978 294.396,653	1	347.722,454 294.359,782	596.616

\*\* Lungimile segmentelor sunt determinate în planul de proiecție Stereo 70 și sunt rotunjite la 1 milimetru.

**\*\*\* Distanţa dintre puncte este formată din segmente cumulate ce sunt mai mici decât valoarea 1 milimetru.**



**DATE DESPRE IMOBILUL NR. 8562**

Oficiul de Cadastru și Publicitate Imobiliară DOLJ  
Biroul de Cadastru și Publicitate Imobiliară Craiova

**A. Partea I. Descrierea imobilului**

TEREN Extravilan

Adresa: Jud. Dolj, T 32, P 5

Nr. Crt	Nr cadastral Nr. topografic	Suprafața* (mp)	Observații / Referințe
A1	31331	10.651	Sector cadastral:7 Teren neimprejmuit;

**B. Partea II. Proprietari și acte**

Inscrieri privitoare la dreptul de proprietate și alte drepturi reale	Referințe
<b>54859 / 19/04/2016</b>	
Act Notarial nr. contract de vanzare nr 1077, din 13/04/2016 emis de NP. BUDIANA IONUT RAZVAN;	
B1	A1
Intabulare, drept de PROPRIETATE, dobandit prin Conventie, cota actuala 1/1, cota initiala 1/1	
1) RADU ELENA CORINA	
2) RADU MARIN	

**C. Partea III. SARCINI .**

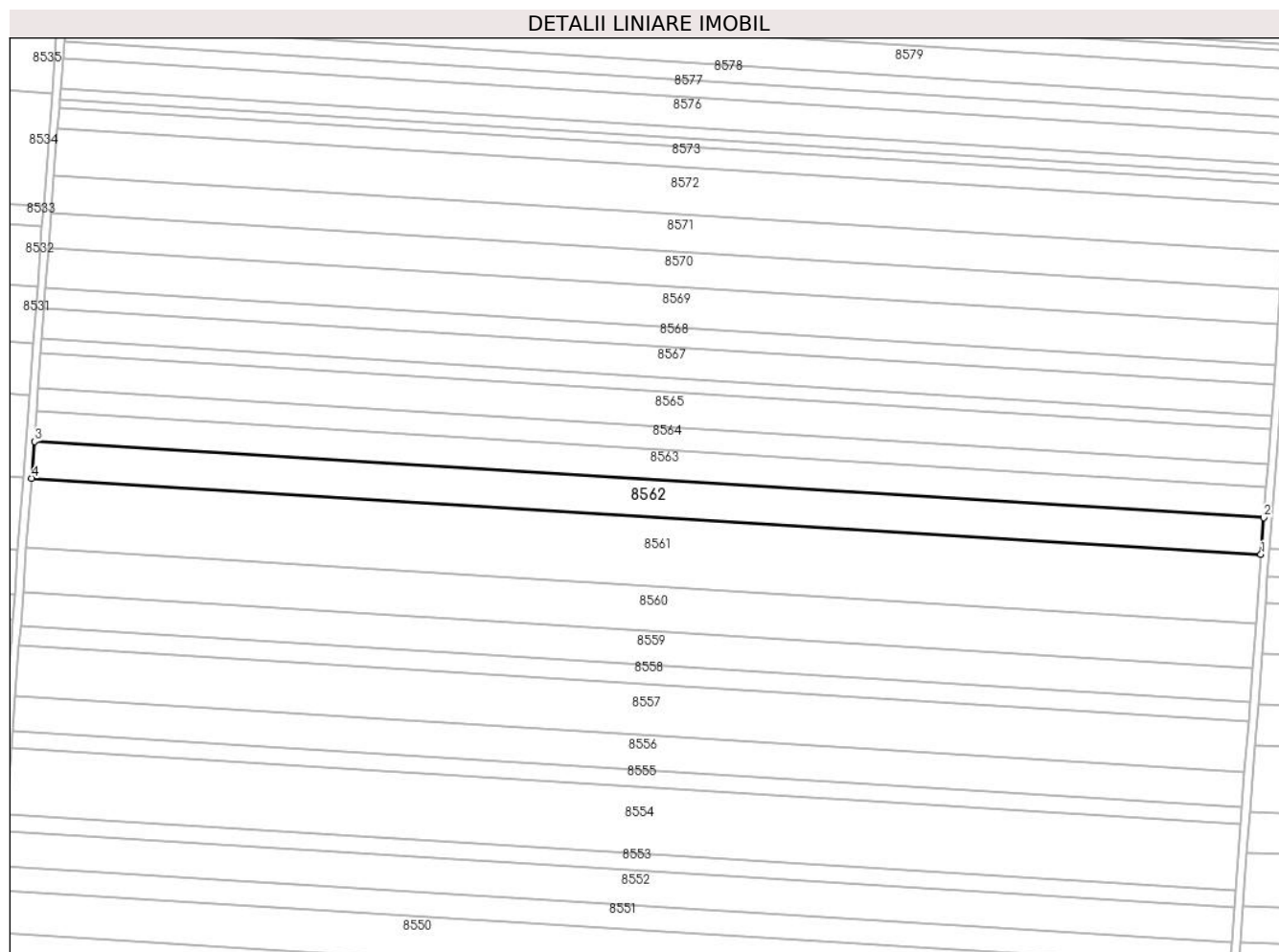
Inscrieri privind dezmembramintele dreptului de proprietate, drepturi reale de garanție și sarcini	Referințe
NU SUNT	

## Anexa Nr. 1 La Partea I

## Teren

Nr cadastral	Suprafața (mp)*	Observații / Referințe
31331	10.651	

\* Suprafața este determinată în planul de proiecție Stereo 70.



## Date referitoare la teren

Crt	Categorie folosință	Intra vilan	Suprafața (mp)	Tarla	Parcelă	Nr. topo	Observații / Referințe
1	arabil	NU	10.651	32	5	-	

## Lungime Segmente

1) Valorile lungimilor segmentelor sunt obținute din proiecție în plan.

Punct început	X / Y	Punct sfârșit	X / Y	Lungime segment (** (m)
1	347.724,953 294.393,214	2	347.726,284 294.411,018	17.854
2	347.726,284 294.411,018	3	347.130,807 294.447,889	596.617
3	347.130,807 294.447,889	4	347.129,476 294.430,085	17.854
4	347.129,476 294.430,085	1	347.724,953 294.393,214	596.617

\*\* Lungimile segmentelor sunt determinate în planul de proiecție Stereo 70 și sunt rotunjite la 1 milimetru.

**\*\*\* Distanţa dintre puncte este formată din segmente cumulate ce sunt mai mici decât valoarea 1 milimetru.**





**DATE DESPRE IMOBILUL NR. 8563**

Oficiul de Cadastru și Publicitate Imobiliară DOLJ  
Biroul de Cadastru și Publicitate Imobiliară Craiova

**A. Partea I. Descrierea imobilului**

TEREN Extravilan

Adresa: Jud. Dolj, T 32, P 22

Nr. Crt	Nr cadastral Nr. topografic	Suprafața* (mp)	Observații / Referințe
A1		8.805	Sector cadastral:7 Teren neimprejmuit;

**B. Partea II. Proprietari și acte**

Inscrieri privitoare la dreptul de proprietate și alte drepturi reale		Referințe
/		
Act Administrativ nr. TDP 1305-58815, din 25/01/1995 emis de CJSDPAT DOLJ;		
B1	Intabulare, drept de PROPRIETATE, dobandit prin Reconstituire, cota actuala 1/1, cota initiala 1/1 1) <b>BALACI I MARIA</b> , LIPSA CNP 2) <b>BALACI V MARIA</b> , LIPSA CNP 3) <b>BALACI C ION</b> , LIPSA CNP 4) <b>BALACI GH ION</b> , LIPSA CNP	A1

**C. Partea III. SARCINI .**


Inscrieri privind dezmembramintele dreptului de proprietate, drepturi reale de garanție și sarcini	Referințe
NU SUNT	

## Anexa Nr. 1 La Partea I

## Teren

Nr cadastral	Suprafața (mp)*	Observații / Referințe
	8.805	

\* Suprafața este determinată în planul de proiecție Stereo 70.



## Date referitoare la teren

Crt	Categorie folosință	Intravilan	Suprafața (mp)	Tarla	Parcelă	Nr. topo	Observații / Referințe
1	arabil	NU	8.805	32	22	-	

## Lungime Segmente

1) Valorile lungimilor segmentelor sunt obținute din proiecție în plan.

Punct început	X / Y	Punct sfârșit	X / Y	Lungime segment (** (m)
1	347.726,284 294.411,018	2	347.727,384 294.425,736	14.759
2	347.727,384 294.425,736	3	347.131,907 294.462,607	596.617
3	347.131,907 294.462,607	4	347.130,807 294.447,889	14.759
4	347.130,807 294.447,889	1	347.726,284 294.411,018	596.617

\*\* Lungimile segmentelor sunt determinate în planul de proiecție Stereo 70 și sunt rotunjite la 1 milimetru.

**\*\*\* Distanţa dintre puncte este formată din segmente cumulate ce sunt mai mici decât valoarea 1 milimetru.**



**DATE DESPRE IMOBILUL NR. 8564**

Oficiul de Cadastru și Publicitate Imobiliară DOLJ  
Biroul de Cadastru și Publicitate Imobiliară Craiova

**A. Partea I. Descrierea imobilului**

TEREN Extravilan

Adresa: Jud. Dolj, T 32, P 23

Nr. Crt	Nr cadastral Nr. topografic	Suprafața* (mp)	Observații / Referințe
A1		6.600	Sector cadastral:7 Teren neimprejmuit;

**B. Partea II. Proprietari și acte**

Inscrieri privitoare la dreptul de proprietate și alte drepturi reale		Referințe
/		
Act Administrativ nr. TDP 1976-15085, din 07/03/1995 emis de CJSDPAT DOLJ;		
B1	Intabulare, drept de PROPRIETATE, dobandit prin Reconstituire, cota actuala 1/1, cota initiala 1/1 1) STEFAN ST. ELENA, LIPSA CNP	A1

**C. Partea III. SARCINI .**

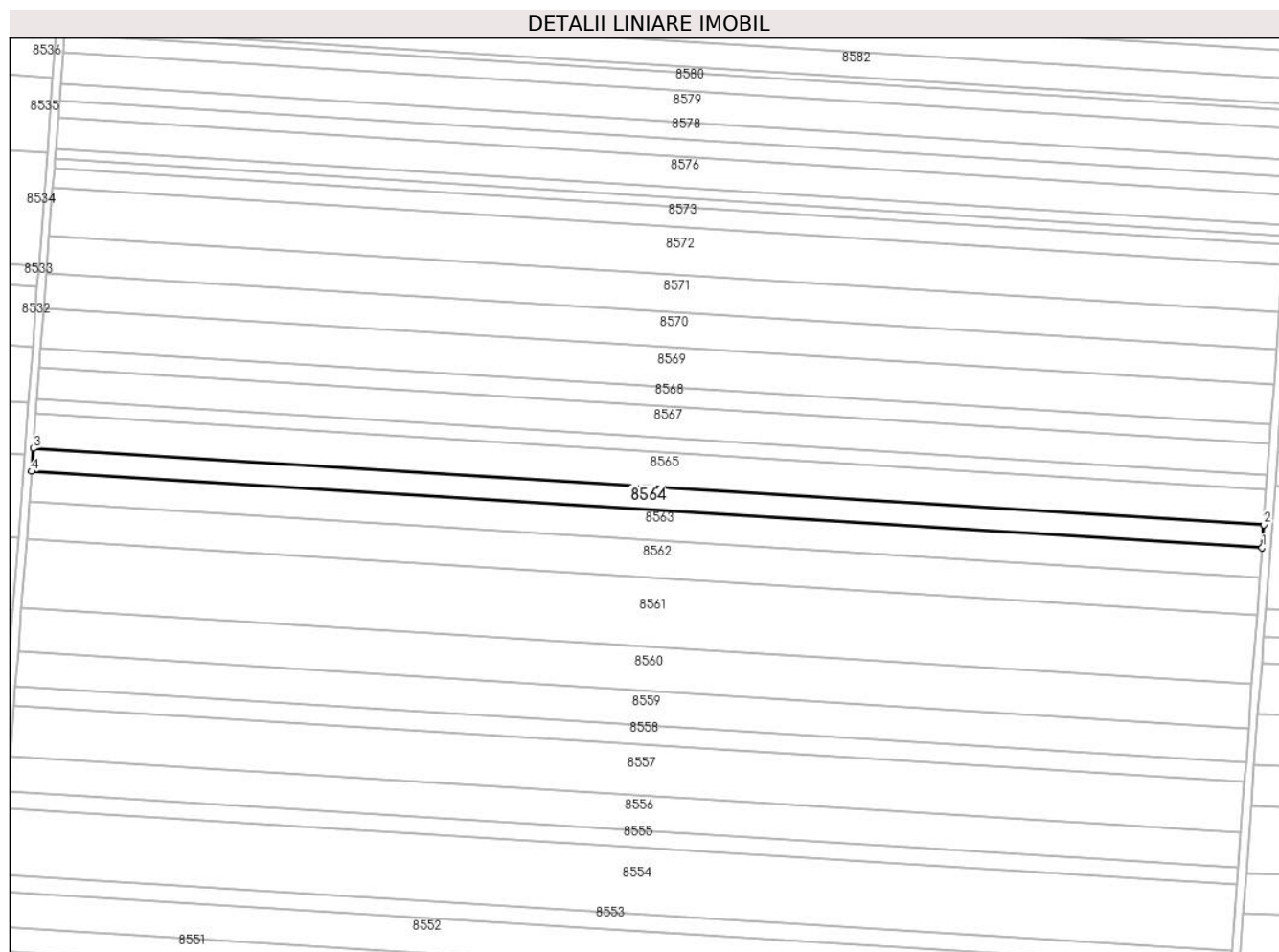
Inscrieri privind dezmembramintele dreptului de proprietate, drepturi reale de garanție și sarcini	Referințe
NU SUNT	

## Anexa Nr. 1 La Partea I

## Teren

Nr cadastral	Suprafața (mp)*	Observații / Referințe
	6.600	

\* Suprafața este determinată în planul de proiecție Stereo 70.



## Date referitoare la teren

Crt	Categorie folosință	Intra vilan	Suprafața (mp)	Tarla	Parcelă	Nr. topo	Observații / Referințe
1	arabil	NU	6.600	32	23	-	

## Lungime Segmente

1) Valorile lungimilor segmentelor sunt obținute din proiecție în plan.

Punct început	X / Y	Punct sfârșit	X / Y	Lungime segment (** (m)
1	347.727,384 294.425,736	2	347.728,208 294.436,769	11.064
2	347.728,208 294.436,769	3	347.132,732 294.473,64	596.616
3	347.132,732 294.473,64	4	347.131,907 294.462,607	11.064
4	347.131,907 294.462,607	1	347.727,384 294.425,736	596.617

\*\* Lungimile segmentelor sunt determinate în planul de proiecție Stereo 70 și sunt rotunjite la 1 milimetru.

**\*\*\* Distanţa dintre puncte este formată din segmente cumulate ce sunt mai mici decât valoarea 1 milimetru.**





**DATE DESPRE IMOBILUL NR. 8565**

Oficiul de Cadastru și Publicitate Imobiliară DOLJ  
Biroul de Cadastru și Publicitate Imobiliară Craiova

**A. Partea I. Descrierea imobilului**

TEREN Extravilan

Adresa: Jud. Dolj, T 32, P 24

Nr. Crt	Nr cadastral Nr. topografic	Suprafața* (mp)	Observații / Referințe
A1	31334	10.200	Sector cadastral:7 Teren neimprejmuit;

**B. Partea II. Proprietari și acte**

Inscrieri privitoare la dreptul de proprietate și alte drepturi reale		Referințe
<b>43305 / 09/05/2013</b>		
Hotarare Judecatoreasca nr. Sentinta civila nr . 1719, din 19/10/2009 emis de JUDECATORIA CALAFAT (Dosar nr. 2030/301/2009);		
B1	Intabulare, drept de PROPRIETATE, dobandit prin Hotarare Judecatoreasca, cota actuala 1/1, cota initiala 1/1 1) SC EAST WAY SPEDITION SRL, CIF:13176107	A1
<b>145113 / 21/07/2020</b>		
Act Notarial nr. Contract de ipoteca aut. nr. 658, din 16/07/2020 emis de Marincas Eugen;		
B2	Se noteaza interdictiile de instrainare, grevare, inchiriere, dezmembrare, comasare, restructurare, amenajare, construire, demolare 1) LIBRA INTERNET BANK S.A., CIF:8119644	A1
<b>85113 / 09/05/2022</b>		
Act Notarial nr. Contract de ipoteca imobiliara aut. nr.418, din 02/05/2022 emis de Marincas Eugen;		
B3	Se noteaza interdictiile de instrainare, grevare, inchiriere, dezmembrare, comasare, construire, demolare, restructurare si amenajare. 1) LIBRA INTERNET BANK S.A., CIF:8119644	A1

**C. Partea III. SARCINI**


Inscrieri privind dezmembramintele dreptului de proprietate, drepturi reale de garanție și sarcini		Referințe
<b>145113 / 21/07/2020</b>		
Act Notarial nr. Contract de ipoteca aut. nr. 658, din 16/07/2020 emis de Marincas Eugen;		
C1	Intabulare, drept de IPOTECA, Valoare:7500000 RON, si celelalte obligatii de plata aferente creditului 1) LIBRA INTERNET BANK S.A., CIF:8119644	A1
<b>85113 / 09/05/2022</b>		
Act Notarial nr. Contract de ipoteca imobiliara aut. nr.418, din 02/05/2022 emis de Marincas Eugen;		
C2	Intabulare, drept de IPOTECA, Valoare:4700000 RON+celelalte obligatii de plata aferente creditului 1) LIBRA INTERNET BANK S.A., CIF:8119644	A1

## Anexa Nr. 1 La Partea I

## Teren

Nr cadastral	Suprafața (mp)*	Observații / Referințe
31334	10.200	

\* Suprafața este determinată în planul de proiecție Stereo 70.



## Date referitoare la teren

Crt	Categorie folosință	Intra vilan	Suprafața (mp)	Tarla	Parcelă	Nr. topo	Observații / Referințe
1	arabil	NU	10.200	32	24	-	

## Lungime Segmente

1) Valorile lungimilor segmentelor sunt obținute din proiecție în plan.

Punct început	X / Y	Punct sfârșit	X / Y	Lungime segment (** (m)
1	347.728,208 294.436,769	2	347.729,483 294.453,819	17.098
2	347.729,483 294.453,819	3	347.134,006 294.490,69	596.617
3	347.134,006 294.490,69	4	347.132,732 294.473,64	17.098
4	347.132,732 294.473,64	1	347.728,208 294.436,769	596.616

\*\* Lungimile segmentelor sunt determinate în planul de proiecție Stereo 70 și sunt rotunjite la 1 milimetru.

**\*\*\* Distanţa dintre puncte este formată din segmente cumulate ce sunt mai mici decât valoarea 1 milimetru.**



**DATE DESPRE IMOBILUL NR. 8566**

Oficiul de Cadastru și Publicitate Imobiliară DOLJ  
Biroul de Cadastru și Publicitate Imobiliară Craiova

**A. Partea I. Descrierea imobilului**

TEREN Extravilan

Adresa: Jud. Dolj, T 32, P 25

Nr. Crt	Nr cadastral Nr. topografic	Suprafața* (mp)	Observații / Referințe
A1		4.036	Sector cadastral:7 Teren neimprejmuit;

**B. Partea II. Proprietari și acte**

Inscrieri privitoare la dreptul de proprietate și alte drepturi reale		Referințe
/		
Act Administrativ nr. TDP 1082-45342, din 12/05/1994 emis de CJSDPAT DOLJ;		
B1	Intabulare, drept de PROPRIETATE, dobandit prin Reconstituire, cota actuala 1/1, cota initiala 1/1 1) <b>NĂVIRLIE I. DUMITRU</b> , LIPSA CNP	A1

**C. Partea III. SARCINI .**


Inscrieri privind dezmembramintele dreptului de proprietate, drepturi reale de garanție și sarcini	Referințe
NU SUNT	

## Anexa Nr. 1 La Partea I

## Teren

Nr cadastral	Suprafața (mp)*	Observații / Referințe
	4.036	

\* Suprafața este determinată în planul de proiecție Stereo 70.



## Date referitoare la teren

Crt	Categorie folosință	Intra vilan	Suprafața (mp)	Tarla	Parcelă	Nr. topo	Observații / Referințe
1	arabil	NU	4.036	32	25	-	

## Lungime Segmente

1) Valorile lungimilor segmentelor sunt obținute din proiecție în plan.

Punct început	X / Y	Punct sfârșit	X / Y	Lungime segment (** (m)
1	347.729,483 294.453,819	2	347.729,987 294.460,565	6.765
2	347.729,987 294.460,565	3	347.134,51 294.497,436	596.617
3	347.134,51 294.497,436	4	347.134,006 294.490,69	6.765
4	347.134,006 294.490,69	1	347.729,483 294.453,819	596.617

\*\* Lungimile segmentelor sunt determinate în planul de proiecție Stereo 70 și sunt rotunjite la 1 milimetru.

**\*\*\* Distanţa dintre puncte este formată din segmente cumulate ce sunt mai mici decât valoarea 1 milimetru.**





**DATE DESPRE IMOBILUL NR. 8567**

Oficiul de Cadastru și Publicitate Imobiliară DOLJ  
Biroul de Cadastru și Publicitate Imobiliară Craiova

**A. Partea I. Descrierea imobilului**

TEREN Extravilan

Adresa: Jud. Dolj, T 32, P 26

Nr. Crt	Nr cadastral Nr. topografic	Suprafața* (mp)	Observații / Referințe
A1		9.072	Sector cadastral:7 Teren neimprejmuit;

**B. Partea II. Proprietari și acte**

Inscrieri privitoare la dreptul de proprietate și alte drepturi reale	Referințe
/	
Act Administrativ nr. TDP 1973-15085, din 06/03/1995 emis de CJSDPAT DOLJ;	
B1	A1
Intabulare, drept de PROPRIETATE, dobandit prin Reconstituire, cota actuala 1/1, cota initiala 1/1 1) FIRU D. MARIA, LIPSA CNP	

**C. Partea III. SARCINI .**


Inscrieri privind dezmembramintele dreptului de proprietate, drepturi reale de garanție și sarcini	Referințe
NU SUNT	

## Anexa Nr. 1 La Partea I

## Teren

Nr cadastral	Suprafața (mp)*	Observații / Referințe
	9.072	

\* Suprafața este determinată în planul de proiecție Stereo 70.



## Date referitoare la teren

Crt	Categorie folosință	Intra vilan	Suprafața (mp)	Tarla	Parcelă	Nr. topo	Observații / Referințe
1	arabil	NU	9.072	32	26	-	

## Lungime Segmente

1) Valorile lungimilor segmentelor sunt obținute din proiecție în plan.

Punct început	X / Y	Punct sfârșit	X / Y	Lungime segment (** (m)
1	347.729,987 294.460,565	2	347.731,12 294.475,73	15.207
2	347.731,12 294.475,73	3	347.135,643 294.512,601	596.617
3	347.135,643 294.512,601	4	347.134,51 294.497,436	15.207
4	347.134,51 294.497,436	1	347.729,987 294.460,565	596.617

\*\* Lungimile segmentelor sunt determinate în planul de proiecție Stereo 70 și sunt rotunjite la 1 milimetru.

**\*\*\* Distanţa dintre puncte este formată din segmente cumulate ce sunt mai mici decât valoarea 1 milimetru.**



**DATE DESPRE IMOBILUL NR. 8568**

Oficiul de Cadastru și Publicitate Imobiliară DOLJ  
Biroul de Cadastru și Publicitate Imobiliară Craiova

**A. Partea I. Descrierea imobilului**

TEREN Extravilan

Adresa: Jud. Dolj, T 32, P 27

Nr. Crt	Nr cadastral Nr. topografic	Suprafața* (mp)	Observații / Referințe
A1	34980	5.600	Sector cadastral:7 Teren neimprejmuit;

**B. Partea II. Proprietari și acte**

Inscrieri privitoare la dreptul de proprietate și alte drepturi reale	Referințe
<b>255616 / 22/10/2021</b>	
Act Administrativ nr. TDP NR 21661, din 12/08/2021 emis de CJSDPAT DOLJ;	
B1	A1
Intabulare, drept de PROPRIETATE, dobandit prin Reconstituire, cota actuala 1/1, cota initiala 1/1	
1) IANCU ILIE	

**C. Partea III. SARCINI .**

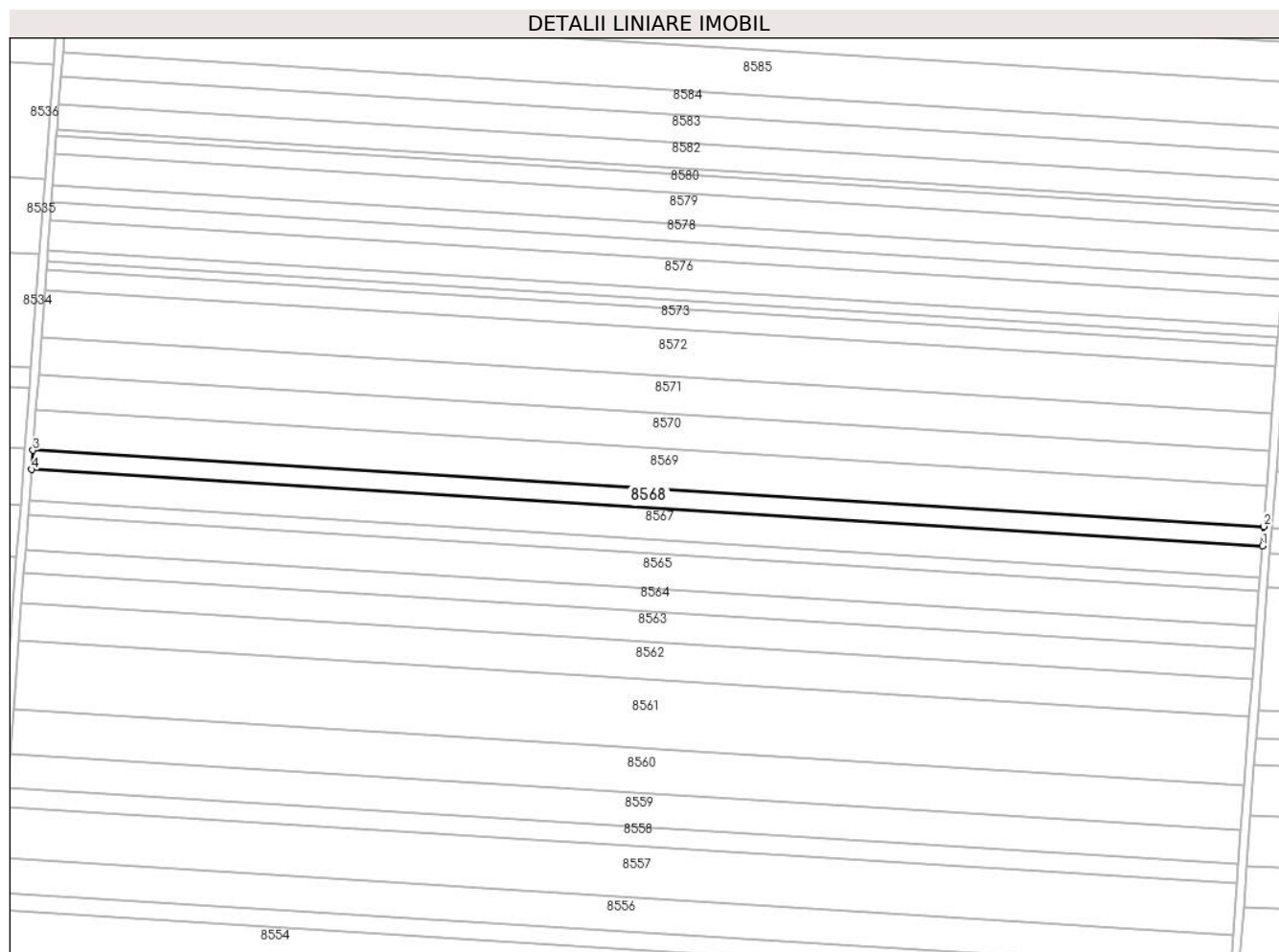
Inscrieri privind dezmembramintele dreptului de proprietate, drepturi reale de garanție și sarcini	Referințe
NU SUNT	

## Anexa Nr. 1 La Partea I

## Teren

Nr cadastral	Suprafața (mp)*	Observații / Referințe
34980	5.600	

\* Suprafața este determinată în planul de proiecție Stereo 70.



## Date referitoare la teren

Crt	Categorie folosință	Intra vilan	Suprafața (mp)	Tarla	Parcelă	Nr. topo	Observații / Referințe
1	arabil	NU	5.600	32	27	-	

## Lungime Segmente

1) Valorile lungimilor segmentelor sunt obținute din proiecție în plan.

Punct început	X / Y	Punct sfârșit	X / Y	Lungime segment (** (m)
1	347.731,12 294.475,73	2	347.731,82 294.485,091	9.387
2	347.731,82 294.485,091	3	347.136,343 294.521,962	596.617
3	347.136,343 294.521,962	4	347.135,643 294.512,601	9.387
4	347.135,643 294.512,601	1	347.731,12 294.475,73	596.617

\*\* Lungimile segmentelor sunt determinate în planul de proiecție Stereo 70 și sunt rotunjite la 1 milimetru.

**\*\*\* Distanţa dintre puncte este formată din segmente cumulate ce sunt mai mici decât valoarea 1 milimetru.**





**DATE DESPRE IMOBILUL NR. 8569**

Oficiul de Cadastru și Publicitate Imobiliară DOLJ  
Biroul de Cadastru și Publicitate Imobiliară Craiova

**A. Partea I. Descrierea imobilului**

TEREN Extravilan

Adresa: Jud. Dolj, T 32, P 28

Nr. Crt	Nr cadastral Nr. topografic	Suprafața* (mp)	Observații / Referințe
A1		11.748	Sector cadastral:7 Teren neimprejmuit;

**B. Partea II. Proprietari și acte**

Inscrieri privitoare la dreptul de proprietate și alte drepturi reale	Referințe
/	
Act Administrativ nr. TDP 1862-9682, din 14/02/1995 emis de CJSDPAT DOLJ;	
B1	A1
Intabulare, drept de PROPRIETATE, dobandit prin Reconstituire, cota actuala 1/1, cota initiala 1/1 1) LUPU N. VASILE, LIPSA CNP	

**C. Partea III. SARCINI .**


Inscrieri privind dezmembramintele dreptului de proprietate, drepturi reale de garanție și sarcini	Referințe
NU SUNT	

## Anexa Nr. 1 La Partea I

## Teren

Nr cadastral	Suprafața (mp)*	Observații / Referințe
	11.748	

\* Suprafața este determinată în planul de proiecție Stereo 70.



## Date referitoare la teren

Crt	Categorie folosință	Intra vilan	Suprafața (mp)	Tarla	Parcelă	Nr. topo	Observații / Referințe
1	arabil	NU	11.748	32	28	-	

## Lungime Segmente

1) Valorile lungimilor segmentelor sunt obținute din proiecție în plan.

Punct început	X / Y	Punct sfârșit	X / Y	Lungime segment (** (m)
1	347.731,82 294.485,091	2	347.733,288 294.504,729	19.693
2	347.733,288 294.504,729	3	347.137,811 294.541,6	596.617
3	347.137,811 294.541,6	4	347.136,343 294.521,962	19.693
4	347.136,343 294.521,962	1	347.731,82 294.485,091	596.617

\*\* Lungimile segmentelor sunt determinate în planul de proiecție Stereo 70 și sunt rotunjite la 1 milimetru.

**\*\*\* Distanţa dintre puncte este formată din segmente cumulate ce sunt mai mici decât valoarea 1 milimetru.**



**DATE DESPRE IMOBILUL NR. 8570**

Oficiul de Cadastru și Publicitate Imobiliară DOLJ  
Biroul de Cadastru și Publicitate Imobiliară Craiova

**A. Partea I. Descrierea imobilului**

TEREN Extravilan

Adresa: Jud. Dolj, T 32, P 30

Nr. Crt	Nr cadastral Nr. topografic	Suprafața* (mp)	Observații / Referințe
A1		10.000	Sector cadastral:7 Teren neimprejmuit;

**B. Partea II. Proprietari și acte**

Inscrieri privitoare la dreptul de proprietate și alte drepturi reale	Referințe
/	
Act Administrativ nr. TDP 2069-15026, din 26/03/1996 emis de CJSDPAT DOLJ;	
B1	A1
Intabulare, drept de PROPRIETATE, dobandit prin Reconstituire, cota actuala 1/1, cota initiala 1/1	
1) DUMACHIN M. LUCREȚIA, LIPSA CNP	
2) CURCĂ M. OPRIȚA, LIPSA CNP	
3) DÎRMON M. ILIE, LIPSA CNP	

**C. Partea III. SARCINI .**


Inscrieri privind dezmembramintele dreptului de proprietate, drepturi reale de garanție și sarcini	Referințe
NU SUNT	

## Anexa Nr. 1 La Partea I

## Teren

Nr cadastral	Suprafața (mp)*	Observații / Referințe
	10.000	

\* Suprafața este determinată în planul de proiecție Stereo 70.



## Date referitoare la teren

Crt	Categorie folosință	Intravilan	Suprafața (mp)	Tarla	Parcelă	Nr. topo	Observații / Referințe
1	arabil	NU	10.000	32	30	-	

## Lungime Segmente

1) Valorile lungimilor segmentelor sunt obținute din proiecție în plan.

Punct început	X / Y	Punct sfârșit	X / Y	Lungime segment (** (m)
1	347.733,288 294.504,729	2	347.734,537 294.521,445	16.763
2	347.734,537 294.521,445	3	347.139,06 294.558,316	596.617
3	347.139,06 294.558,316	4	347.137,811 294.541,6	16.763
4	347.137,811 294.541,6	1	347.733,288 294.504,729	596.617

\*\* Lungimile segmentelor sunt determinate în planul de proiecție Stereo 70 și sunt rotunjite la 1 milimetru.

**\*\*\* Distanţa dintre puncte este formată din segmente cumulate ce sunt mai mici decât valoarea 1 milimetru.**





**DATE DESPRE IMOBILUL NR. 8571**

Oficiul de Cadastru și Publicitate Imobiliară DOLJ  
Biroul de Cadastru și Publicitate Imobiliară Craiova

**A. Partea I. Descrierea imobilului**

TEREN Extravilan

Adresa: Jud. Dolj, T 32, P 30/1

Nr. Crt	Nr cadastral Nr. topografic	Suprafața* (mp)	Observații / Referințe
A1		10.897	Sector cadastral:7 Teren neimprejmuit;

**B. Partea II. Proprietari și acte**

Inscrieri privitoare la dreptul de proprietate și alte drepturi reale		Referințe
/		
Act Administrativ nr. TDP 1433-58136, din 27/01/1995 emis de CJSDPAT DOLJ;		
B1	Intabulare, drept de PROPRIETATE, dobandit prin Reconstituire, cota actuala 1/1, cota initiala 1/1 1) VOICAN I ION, LIPSA CNP	A1

**C. Partea III. SARCINI .**


Inscrieri privind dezmembramintele dreptului de proprietate, drepturi reale de garanție și sarcini	Referințe
NU SUNT	

## Anexa Nr. 1 La Partea I

## Teren

Nr cadastral	Suprafața (mp)*	Observații / Referințe
	10.897	

\* Suprafața este determinată în planul de proiecție Stereo 70.



## Date referitoare la teren

Crt	Categorie folosință	Intra vilan	Suprafața (mp)	Tarla	Parcelă	Nr. topo	Observații / Referințe
1	arabil	NU	10.897	32	30/1	-	

## Lungime Segmente

1) Valorile lungimilor segmentelor sunt obținute din proiecție în plan.

Punct început	X / Y	Punct sfârșit	X / Y	Lungime segment (** (m)
1	347.734,537 294.521,445	2	347.735,898 294.539,66	18.266
2	347.735,898 294.539,66	3	347.140,421 294.576,531	596.617
3	347.140,421 294.576,531	4	347.139,06 294.558,316	18.266
4	347.139,06 294.558,316	1	347.734,537 294.521,445	596.617

\*\* Lungimile segmentelor sunt determinate în planul de proiecție Stereo 70 și sunt rotunjite la 1 milimetru.

**\*\*\* Distanţa dintre puncte este formată din segmente cumulate ce sunt mai mici decât valoarea 1 milimetru.**



**DATE DESPRE IMOBILUL NR. 8572**

Oficiul de Cadastru și Publicitate Imobiliară DOLJ  
Biroul de Cadastru și Publicitate Imobiliară Craiova

**A. Partea I. Descrierea imobilului**

TEREN Extravilan

Adresa: Jud. Dolj, T 32, P 31/1

Nr. Crt	Nr cadastral Nr. topografic	Suprafața* (mp)	Observații / Referințe
A1		13.731	Sector cadastral:7 Teren neimprejmuit;

**B. Partea II. Proprietari și acte**

Inscrieri privitoare la dreptul de proprietate și alte drepturi reale	Referințe
/	
Act Administrativ nr. TDP 1981-15085, din 07/03/1995 emis de CJSDPAT DOLJ;	
B1	A1
Intabulare, drept de PROPRIETATE, dobandit prin Reconstituire, cota actuala 1/1, cota initiala 1/1	
1) CALIN I MIC ECATERINA, LIPSA CNP	

**C. Partea III. SARCINI .**


Inscrieri privind dezmembramintele dreptului de proprietate, drepturi reale de garanție și sarcini	Referințe
NU SUNT	

## Anexa Nr. 1 La Partea I

## Teren

Nr cadastral	Suprafața (mp)*	Observații / Referințe
	13.731	

\* Suprafața este determinată în planul de proiecție Stereo 70.



## Date referitoare la teren

Crt	Categorie folosință	Intravilan	Suprafața (mp)	Tarla	Parcelă	Nr. topo	Observații / Referințe
1	arabil	NU	13.731	32	31/1	-	

## Lungime Segmente

1) Valorile lungimilor segmentelor sunt obținute din proiecție în plan.

Punct început	X / Y	Punct sfârșit	X / Y	Lungime segment (** (m)
1	347.735,898 294.539,66	2	347.737,614 294.562,613	23.017
2	347.737,614 294.562,613	3	347.142,137 294.599,484	596.617
3	347.142,137 294.599,484	4	347.140,421 294.576,531	23.017
4	347.140,421 294.576,531	1	347.735,898 294.539,66	596.617

\*\* Lungimile segmentelor sunt determinate în planul de proiecție Stereo 70 și sunt rotunjite la 1 milimetru.

**\*\*\* Distanţa dintre puncte este formată din segmente cumulate ce sunt mai mici decât valoarea 1 milimetru.**





**DATE DESPRE IMOBILUL NR. 8573**

Oficiul de Cadastru și Publicitate Imobiliară DOLJ  
Biroul de Cadastru și Publicitate Imobiliară Craiova

**A. Partea I. Descrierea imobilului**

TEREN Extravilan

Adresa: Jud. Dolj, T 32, P 31

Nr. Crt	Nr cadastral Nr. topografic	Suprafața* (mp)	Observații / Referințe
A1		5.900	Sector cadastral:7 Teren neimprejmuit;

**B. Partea II. Proprietari și acte**

Inscrieri privitoare la dreptul de proprietate și alte drepturi reale	Referințe
/	
Act Administrativ nr. TDP 2496-2211, din 20/02/1997 emis de CJSDPAT DOLJ;	
B1	A1
Intabulare, drept de PROPRIETATE, dobandit prin Reconstituire, cota actuala 1/1, cota initiala 1/1	
1) <b>MOȚĂȚĂIANU M. SILVIA</b> , LIPSA CNP	

**C. Partea III. SARCINI .**


Inscrieri privind dezmembramintele dreptului de proprietate, drepturi reale de garanție și sarcini	Referințe
NU SUNT	

## Anexa Nr. 1 La Partea I

## Teren

Nr cadastral	Suprafața (mp)*	Observații / Referințe
	5.900	

\* Suprafața este determinată în planul de proiecție Stereo 70.



## Date referitoare la teren

Crt	Categorie folosință	Intravilan	Suprafața (mp)	Tarla	Parcelă	Nr. topo	Observații / Referințe
1	arabil	NU	5.900	32	31	-	

## Lungime Segmente

1) Valorile lungimilor segmentelor sunt obținute din proiecție în plan.

Punct început	X / Y	Punct sfârșit	X / Y	Lungime segment (** (m)
1	347.737,614 294.562,613	2	347.738,351 294.572,475	9.89
2	347.738,351 294.572,475	3	347.142,874 294.609,346	596.617
3	347.142,874 294.609,346	4	347.142,137 294.599,484	9.89
4	347.142,137 294.599,484	1	347.737,614 294.562,613	596.617

\*\* Lungimile segmentelor sunt determinate în planul de proiecție Stereo 70 și sunt rotunjite la 1 milimetru.

**\*\*\* Distanţa dintre puncte este formată din segmente cumulate ce sunt mai mici decât valoarea 1 milimetru.**



**DATE DESPRE IMOBILUL NR. 8574**

Oficiul de Cadastru și Publicitate Imobiliară DOLJ  
Biroul de Cadastru și Publicitate Imobiliară Craiova

**A. Partea I. Descrierea imobilului**

TEREN Extravilan

Nr. CF vechi:352  
Nr. cadastral vechi:521

Adresa: Jud. Dolj, T 32, P 32

Nr. Crt	Nr cadastral Nr. topografic	Suprafața* (mp)	Observații / Referințe
A1	33321	2.500	Sector cadastral:7 Teren neimprejmuit;

**B. Partea II. Proprietari și acte**

Inscrieri privitoare la dreptul de proprietate și alte drepturi reale		Referințe
<b>69256 / 10/09/2008</b>		
Hotarare Judecatoreasca nr. 2070/2007, din 01/01/2007 emis de Judecatoria Calafat;		
B1	Intabulare, drept de PROPRIETATE, dobandit prin Hotarare Judecatoreasca, cota actuala 1/1, cota initiala 1/1 1) SC EAST WAY SPEDITION SRL, CIF:9999999999999, LIPSA CUI OBSERVATII: (provenita din conversia CF 352)	A1
<b>150690 / 28/07/2020</b>		
Act Notarial nr. Contract de ipoteca aut. nr. 658, din 16/07/2020 emis de NP Marincas Eugen;		
B2	Se noteaza interdictiile de instrainare, grevare , inchiriere, dezmembrare, comasare, restructurare , amenajare, construire, demolare , in favoarea lui 1) LIBRA INTERNET BANK S.A., CIF:8119644	A1
<b>85734 / 10/05/2022</b>		
Act Notarial nr. contract de ipoteca aut nr 418, din 02/05/2022 emis de Marincas Eugen;		
B3	Se noteaza interdictiile de instrainare, grevare , inchiriere, dezmembrare, comasare, restructurare , amenajare, construire, demolare 1) LIBRA INTERNET BANK S.A., CIF:8119644	A1

**C. Partea III. SARCINI**


Inscrieri privind dezmembramintele dreptului de proprietate, drepturi reale de garanție și sarcini		Referințe
<b>150690 / 28/07/2020</b>		
Act Notarial nr. Contract de ipoteca aut. nr. 658, din 16/07/2020 emis de NP Marincas Eugen;		
C1	Intabulare, drept de IPOTECA, Valoare:7500000 RONsi celelalte obligatii de plata aferente creditului 1) LIBRA INTERNET BANK S.A., CIF:8119644	A1
<b>85734 / 10/05/2022</b>		
Act Notarial nr. contract de ipoteca aut nr 418, din 02/05/2022 emis de Marincas Eugen;		
C2	Intabulare, drept de IPOTECA, Valoare:4700000 RONsi celelalte obligatii de plata aferente creditului 1) LIBRA INTERNET BANK S.A., CIF:8119644	A1

## Anexa Nr. 1 La Partea I

## Teren

Nr cadastral	Suprafața (mp)*	Observații / Referințe
33321	2.500	

\* Suprafața este determinată în planul de proiecție Stereo 70.



## Date referitoare la teren

Crt	Categorie folosință	Intravilan	Suprafața (mp)	Tarla	Parcelă	Nr. topo	Observații / Referințe
1	arabil	NU	2.500	32	32	-	

## Lungime Segmente

1) Valorile lungimilor segmentelor sunt obținute din proiecție în plan.

Punct început	X / Y	Punct sfârșit	X / Y	Lungime segment (** (m)
1	347.738,351 294.572,475	2	347.738,663 294.576,654	4.191
2	347.738,663 294.576,654	3	347.143,186 294.613,525	596.617
3	347.143,186 294.613,525	4	347.142,874 294.609,346	4.191
4	347.142,874 294.609,346	1	347.738,351 294.572,475	596.617

\*\* Lungimile segmentelor sunt determinate în planul de proiecție Stereo 70 și sunt rotunjite la 1 milimetru.

**\*\*\* Distanţa dintre puncte este formată din segmente cumulate ce sunt mai mici decât valoarea 1 milimetru.**





**DATE DESPRE IMOBILUL NR. 8575**

Oficiul de Cadastru și Publicitate Imobiliară DOLJ  
 Biroul de Cadastru și Publicitate Imobiliară Craiova

**A. Partea I. Descrierea imobilului**

TEREN Extravilan

Adresa: Jud. Dolj, T 32, P 33

Nr. Crt	Nr cadastral Nr. topografic	Suprafața* (mp)	Observații / Referințe
A1		Din acte: 11.900 Masurata: 3.100	Sector cadastral:7 Teren neimprejmuit; Diferenta de suprafata se regaseste la ID-ul 8576

**B. Partea II. Proprietari și acte**

Inscrieri privitoare la dreptul de proprietate și alte drepturi reale		Referințe
/		
Act Administrativ nr. TDP 1797-2220, din 09/02/1995 emis de CJSDPAT DOLJ;		
B1	Intabulare, drept de PROPRIETATE, dobandit prin Reconstituire, cota actuala 1/1, cota initiala 1/1 1) MOTATAIANU I ELENA, LIPSA CNP	A1

**C. Partea III. SARCINI .**


Inscrieri privind dezmembramintele dreptului de proprietate, drepturi reale de garanție și sarcini	Referințe
NU SUNT	

## Anexa Nr. 1 La Partea I

## Teren

Nr cadastral	Suprafața (mp)*	Observații / Referințe
	Din acte: 11.900 Masurata: 3.100	Diferenta de suprafata se regaseste la ID-ul 8576

\* Suprafața este determinată în planul de proiecție Stereo 70.



## Date referitoare la teren

Crt	Categorie folosință	Intra vilan	Suprafața (mp)	Tarla	Parcelă	Nr. topo	Observații / Referințe
1	arabil	NU	3.100	32	33	-	

## Lungime Segmente

1) Valorile lungimilor segmentelor sunt obținute din proiecție în plan.

Punct început	X / Y	Punct sfârșit	X / Y	Lungime segment (** (m)
1	347.738,663 294.576,654	2	347.739,051 294.581,836	5.197
2	347.739,051 294.581,836	3	347.143,574 294.618,707	596.617
3	347.143,574 294.618,707	4	347.143,186 294.613,525	5.197
4	347.143,186 294.613,525	1	347.738,663 294.576,654	596.617

**\*\* Lungimile segmentelor sunt determinate în planul de proiecție Stereo 70 și sunt rotunjite la 1 milimetru.**

**\*\*\* Distanța dintre puncte este formată din segmente cumulate ce sunt mai mici decât valoarea 1 milimetru.**



**DATE DESPRE IMOBILUL NR. 8576**

Oficiul de Cadastru și Publicitate Imobiliară DOLJ  
Biroul de Cadastru și Publicitate Imobiliară Craiova

**A. Partea I. Descrierea imobilului**

TEREN Extravilan

Adresa: Jud. Dolj, T 32, P 33

Nr. Crt	Nr cadastral Nr. topografic	Suprafața* (mp)	Observații / Referințe
A1	33298	8.800	Sector cadastral:7 Teren neimprejmuit;

**B. Partea II. Proprietari și acte**

Inscrieri privitoare la dreptul de proprietate și alte drepturi reale		Referințe
<b>38448 / 08/04/2015</b>		
Hotarare Judecatoreasca nr. SENTINTA CIVILA NR.1514, din 01/10/2009 emis de JUDECATORIA CALAFAT;		
B1	Intabulare, drept de PROPRIETATE, dobandit prin Hotarare Judecatoreasca, cota actuala 1/1, cota initiala 1/1 1) SC EAST WAY SPEDITION SRL, CIF:13176107	A1
<b>150689 / 28/07/2020</b>		
Act Notarial nr. Contract de ipoteca imobiliara aut. nr.658, din 16/07/2020 emis de Marincas Eugen;		
B2	Se noteaza interdictiile de instrainare, grevare, inchiriere, dezmembrare, comasare, restructurare ,amenajare, construire si demolare 1) LIBRA INTERNET BANK S.A., CIF:8119644	A1
<b>84826 / 09/05/2022</b>		
Act Notarial nr. Contract de ipoteca aut. nr. 418, din 02/05/2022 emis de Marincas Eugen;		
B3	se noteaza interdictiile de instrainare, grevare, inchiriere, dezmembrare, comasare, restructurare, amenajare, construire si demolare 1) LIBRA INTERNET BANK S.A., CIF:8119644	A1

**C. Partea III. SARCINI**


Inscrieri privind dezmembramintele dreptului de proprietate, drepturi reale de garanție și sarcini		Referințe
<b>150689 / 28/07/2020</b>		
Act Notarial nr. Contract de ipoteca imobiliara aut. nr.658, din 16/07/2020 emis de Marincas Eugen;		
C1	Intabulare, drept de IPOTECA, Valoare:7500000 RON+ celelalte obligatii de plata aferente creditului 1) LIBRA INTERNET BANK S.A., CIF:8119644	A1
<b>84826 / 09/05/2022</b>		
Act Notarial nr. Contract de ipoteca aut. nr. 418, din 02/05/2022 emis de Marincas Eugen;		
C2	Intabulare, drept de IPOTECA, Valoare:4700000 RON+ celelalte obligatii de plata aferente creditului 1) LIBRA INTERNET BANK S.A., CIF:8119644	A1

## Anexa Nr. 1 La Partea I

## Teren

Nr cadastral	Suprafața (mp)*	Observații / Referințe
33298	8.800	

\* Suprafața este determinată în planul de proiecție Stereo 70.



## Date referitoare la teren

Crt	Categorie folosință	Intra vilan	Suprafața (mp)	Tarla	Parcelă	Nr. topo	Observații / Referințe
1	arabil	NU	8.800	32	33	-	

## Lungime Segmente

1) Valorile lungimilor segmentelor sunt obținute din proiecție în plan.

Punct început	X / Y	Punct sfârșit	X / Y	Lungime segment (** (m)
1	347.739,051 294.581,836	2	347.740,15 294.596,546	14.751
2	347.740,15 294.596,546	3	347.144,673 294.633,417	596.617
3	347.144,673 294.633,417	4	347.143,574 294.618,707	14.751
4	347.143,574 294.618,707	1	347.739,051 294.581,836	596.617

\*\* Lungimile segmentelor sunt determinate în planul de proiecție Stereo 70 și sunt rotunjite la 1 milimetru.

**\*\*\* Distanţa dintre puncte este formată din segmente cumulate ce sunt mai mici decât valoarea 1 milimetru.**





**DATE DESPRE IMOBILUL NR. 8577**

Oficiul de Cadastru și Publicitate Imobiliară DOLJ  
Biroul de Cadastru și Publicitate Imobiliară Craiova

**A. Partea I. Descrierea imobilului**

TEREN Extravilan

Adresa: Jud. Dolj, T 32, P 34

Nr. Crt	Nr cadastral Nr. topografic	Suprafața* (mp)	Observații / Referințe
A1	31343	4.900	Sector cadastral:7 Teren neimprejmuit;

**B. Partea II. Proprietari și acte**

Inscrieri privitoare la dreptul de proprietate și alte drepturi reale		Referințe
<b>82821 / 04/05/2022</b>		
Hotarare Judecatoreasca nr. SC NR.2099, din 03/11/2011 emis de JUDECATORIA CALAFAT, dosar nr 3351/201/2011;		
B1	Intabulare, drept de PROPRIETATE, dobandit prin Hotarare Judecatoreasca, cota actuala 1/1, cota initiala 1/1 1) SC EAST WAY SPEDITION SRL, CIF:13176107	A1

**C. Partea III. SARCINI .**


Inscrieri privind dezmembramintele dreptului de proprietate, drepturi reale de garanție și sarcini	Referințe
NU SUNT	

## Anexa Nr. 1 La Partea I

## Teren

Nr cadastral	Suprafața (mp)*	Observații / Referințe
31343	4.900	

\* Suprafața este determinată în planul de proiecție Stereo 70.



## Date referitoare la teren

Crt	Categorie folosință	Intra vilan	Suprafața (mp)	Tarla	Parcelă	Nr. topo	Observații / Referințe
1	arabil	NU	4.900	32	34	-	

## Lungime Segmente

1) Valorile lungimilor segmentelor sunt obținute din proiecție în plan.

Punct început	X / Y	Punct sfârșit	X / Y	Lungime segment (** (m)
1	347.740,15 294.596,546	2	347.740,762 294.604,737	8.214
2	347.740,762 294.604,737	3	347.145,285 294.641,608	596.617
3	347.145,285 294.641,608	4	347.144,673 294.633,417	8.214
4	347.144,673 294.633,417	1	347.740,15 294.596,546	596.617

\*\* Lungimile segmentelor sunt determinate în planul de proiecție Stereo 70 și sunt rotunjite la 1 milimetru.

**\*\*\* Distanţa dintre puncte este formată din segmente cumulate ce sunt mai mici decât valoarea 1 milimetru.**



**DATE DESPRE IMOBILUL NR. 8578**

Oficiul de Cadastru și Publicitate Imobiliară DOLJ  
Biroul de Cadastru și Publicitate Imobiliară Craiova

**A. Partea I. Descrierea imobilului**

TEREN Extravilan

Adresa: Jud. Dolj, T 32, P 35

Nr. Crt	Nr cadastral Nr. topografic	Suprafața* (mp)	Observații / Referințe
A1	31344	5.000	Sector cadastral:7 Teren neimprejmuit;

**B. Partea II. Proprietari și acte**

Inscrieri privitoare la dreptul de proprietate și alte drepturi reale		Referințe
<b>210748 / 01/10/2019</b>		
Hotarare Judecatoreasca nr. SC NR 1860, din 26/09/2008 emis de JUDECATORIA CALAFAT in dosar nr 1803/201/2008;		
B1	Intabulare, drept de PROPRIETATE, dobandit prin Hotarare Judecatoreasca, cota actuala 1/1, cota initiala 1/1 1) STEFAN VIOREL	A1

**C. Partea III. SARCINI .**

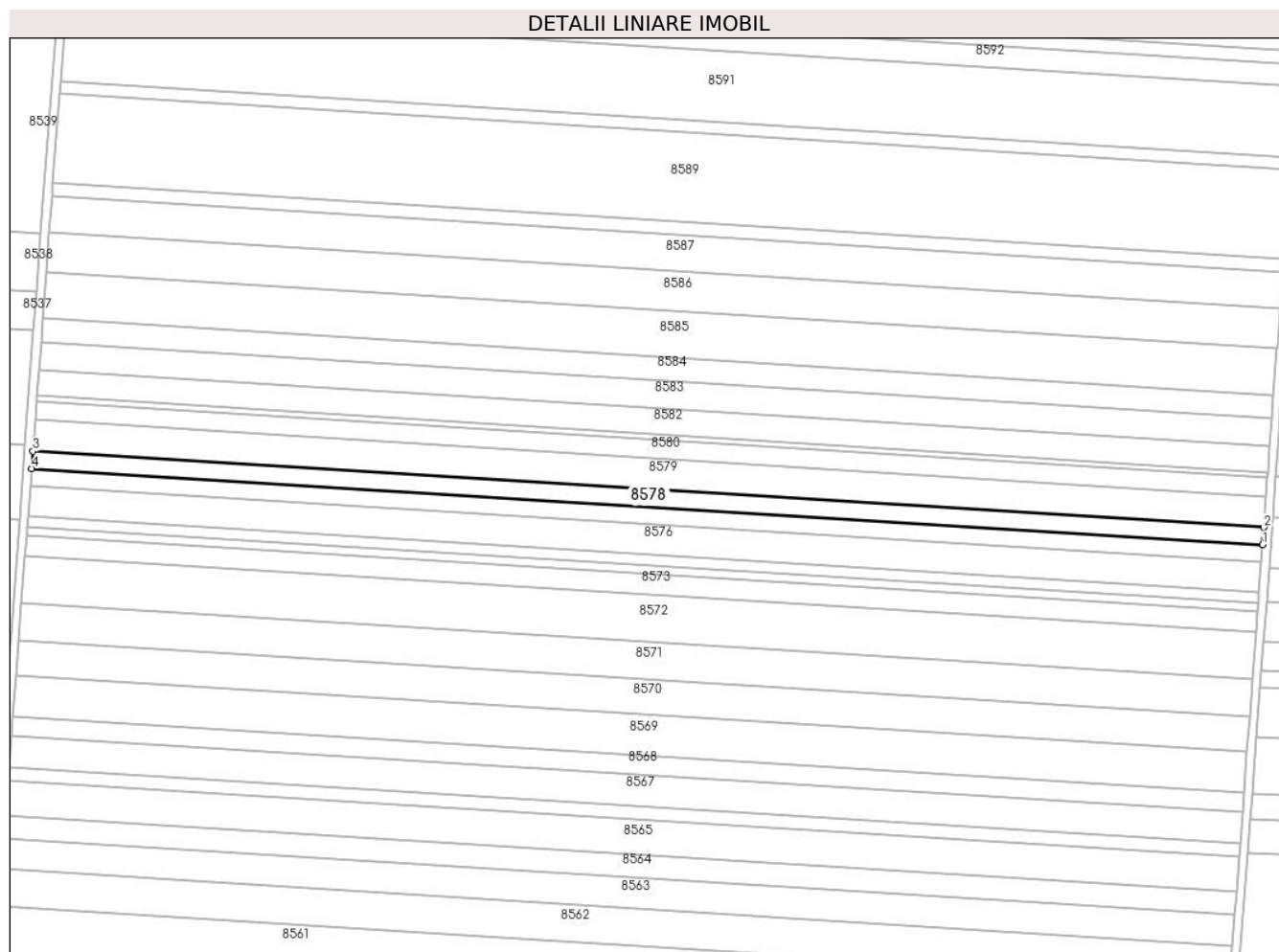
Inscrieri privind dezmembramintele dreptului de proprietate, drepturi reale de garanție și sarcini	Referințe
NU SUNT	

## Anexa Nr. 1 La Partea I

## Teren

Nr cadastral	Suprafața (mp)*	Observații / Referințe
31344	5.000	

\* Suprafața este determinată în planul de proiecție Stereo 70.



## Date referitoare la teren

Crt	Categorie folosință	Intravilan	Suprafața (mp)	Tarla	Parcelă	Nr. topo	Observații / Referințe
1	arabil	NU	5.000	32	35	-	

## Lungime Segmente

1) Valorile lungimilor segmentelor sunt obținute din proiecție în plan.

Punct început	X / Y	Punct sfârșit	X / Y	Lungime segment (** (m)
1	347.740,762 294.604,737	2	347.741,387 294.613,095	8.381
2	347.741,387 294.613,095	3	347.145,91 294.649,966	596.617
3	347.145,91 294.649,966	4	347.145,285 294.641,608	8.381
4	347.145,285 294.641,608	1	347.740,762 294.604,737	596.617

\*\* Lungimile segmentelor sunt determinate în planul de proiecție Stereo 70 și sunt rotunjite la 1 milimetru.

**\*\*\* Distanţa dintre puncte este formată din segmente cumulate ce sunt mai mici decât valoarea 1 milimetru.**





**DATE DESPRE IMOBILUL NR. 8579**

Oficiul de Cadastru și Publicitate Imobiliară DOLJ  
Biroul de Cadastru și Publicitate Imobiliară Craiova

**A. Partea I. Descrierea imobilului**

TEREN Extravilan

Adresa: Jud. Dolj, T 32, P 36

Nr. Crt	Nr cadastral Nr. topografic	Suprafața* (mp)	Observații / Referințe
A1		9.000	Sector cadastral:7 Teren neimprejmuit;

**B. Partea II. Proprietari și acte**

Inscrieri privitoare la dreptul de proprietate și alte drepturi reale	Referințe
/	
Act Administrativ nr. TDP 1716-2220, din 09/02/1995 emis de CJSDPAT DOLJ;	
B1	A1
Intabulare, drept de PROPRIETATE, dobandit prin Reconstituire, cota actuala 1/1, cota initiala 1/1	
1) MOCIOFLEACĂ G. DUMITRU, LIPSA CNP	

**C. Partea III. SARCINI .**


Inscrieri privind dezmembramintele dreptului de proprietate, drepturi reale de garanție și sarcini	Referințe
NU SUNT	

## Anexa Nr. 1 La Partea I

## Teren

Nr cadastral	Suprafața (mp)*	Observații / Referințe
	9.000	

\* Suprafața este determinată în planul de proiecție Stereo 70.



## Date referitoare la teren

Crt	Categorie folosință	Intravilan	Suprafața (mp)	Tarla	Parcelă	Nr. topo	Observații / Referințe
1	arabil	NU	9.000	32	36	-	

## Lungime Segmente

1) Valorile lungimilor segmentelor sunt obținute din proiecție în plan.

Punct început	X / Y	Punct sfârșit	X / Y	Lungime segment (** (m)
1	347.741,387 294.613,095	2	347.742,511 294.628,139	15.086
2	347.742,511 294.628,139	3	347.147,034 294.665,01	596.617
3	347.147,034 294.665,01	4	347.145,91 294.649,966	15.086
4	347.145,91 294.649,966	1	347.741,387 294.613,095	596.617

\*\* Lungimile segmentelor sunt determinate în planul de proiecție Stereo 70 și sunt rotunjite la 1 milimetru.

**\*\*\* Distanţa dintre puncte este formată din segmente cumulate ce sunt mai mici decât valoarea 1 milimetru.**



**DATE DESPRE IMOBILUL NR. 8580**

Oficiul de Cadastru și Publicitate Imobiliară DOLJ  
Biroul de Cadastru și Publicitate Imobiliară Craiova

**A. Partea I. Descrierea imobilului**

TEREN Extravilan

Adresa: Jud. Dolj, T 32, P 37/1

Nr. Crt	Nr cadastral Nr. topografic	Suprafața* (mp)	Observații / Referințe
A1		5.300	Sector cadastral:7 Teren neimprejmuit;

**B. Partea II. Proprietari și acte**

Inscrieri privitoare la dreptul de proprietate și alte drepturi reale		Referințe
/		
Act Administrativ nr. TDP 2828-19533, din 06/07/2000 emis de CJSDPAT DOLJ;		
B1	Intabulare, drept de PROPRIETATE, dobandit prin Reconstituire, cota actuala 1/1, cota initiala 1/1 1) LUPU S. TINCA, LIPSA CNP 2) MIHAI I. ION, LIPSA CNP	A1

**C. Partea III. SARCINI .**


Inscrieri privind dezmembramintele dreptului de proprietate, drepturi reale de garanție și sarcini	Referințe
NU SUNT	

## Anexa Nr. 1 La Partea I

## Teren

Nr cadastral	Suprafața (mp)*	Observații / Referințe
	5.300	

\* Suprafața este determinată în planul de proiecție Stereo 70.



## Date referitoare la teren

Crt	Categorie folosință	Intravilan	Suprafața (mp)	Tarla	Parcelă	Nr. topo	Observații / Referințe
1	arabil	NU	5.300	32	37/1	-	

## Lungime Segmente

1) Valorile lungimilor segmentelor sunt obținute din proiecție în plan.

Punct început	X / Y	Punct sfârșit	X / Y	Lungime segment (** (m)
1	347.742,511 294.628,139	2	347.743,173 294.636,998	8.884
2	347.743,173 294.636,998	3	347.147,696 294.673,869	596.617
3	347.147,696 294.673,869	4	347.147,034 294.665,01	8.884
4	347.147,034 294.665,01	1	347.742,511 294.628,139	596.617

\*\* Lungimile segmentelor sunt determinate în planul de proiecție Stereo 70 și sunt rotunjite la 1 milimetru.

**\*\*\* Distanţa dintre puncte este formată din segmente cumulate ce sunt mai mici decât valoarea 1 milimetru.**





**DATE DESPRE IMOBILUL NR. 8581**

Oficiul de Cadastru și Publicitate Imobiliară DOLJ  
Biroul de Cadastru și Publicitate Imobiliară Craiova

**A. Partea I. Descrierea imobilului**

TEREN Extravilan

Adresa: Jud. Dolj, T 32, P 37

Nr. Crt	Nr cadastral Nr. topografic	Suprafața* (mp)	Observații / Referințe
A1	31347	1.710	Sector cadastral:7 Teren neimprejmuit;

**B. Partea II. Proprietari și acte**

Inscrieri privitoare la dreptul de proprietate și alte drepturi reale		Referințe
<b>168531 / 10/09/2018</b>		
Hotarare Judecatoreasca nr. SENTINTA CIVILA NR.1515, din 01/10/2009 emis de JUDECATORIA CALAFAT in Dosar nr. 1645/201/2009 (act administrativ nr Adeverinta nr. 7845 din 30.08.2018, emis de PRIMARIA CETATE);		
B1	Intabulare, drept de PROPRIETATE, dobandit prin Hotarare Judecatoreasca, cota actuala 1/1, cota initiala 1/1 1) SC EAST WAY SPEDITION SRL, CIF:13176107	A1
<b>147650 / 23/07/2020</b>		
Act Notarial nr. 658, din 16/07/2020 emis de Marincas Eugen;		
B2	se noteaza interdictiile de instrainare, grevare, inchiriere, dezmembrare, comasare, restructurare, amenajare, construire, demolare 1) LIBRA INTERNET BANK S.A., CIF:8119644	A1
<b>85744 / 10/05/2022</b>		
Act Notarial nr. Contract de ipoteca aut nr 418, din 02/05/2022 emis de Marincas Eugen;		
B3	Se noteaza interdictiile de instrainare, grevare, inchiriere, dezmembrare, comasare, restructurare, amenajare, construire si demolare in favoarea 1) LIBRA INTERNET BANK S.A., CIF:8119644	A1

**C. Partea III. SARCINI**


Inscrieri privind dezmembramintele dreptului de proprietate, drepturi reale de garanție și sarcini		Referințe
<b>147650 / 23/07/2020</b>		
Act Notarial nr. 658, din 16/07/2020 emis de Marincas Eugen;		
C1	Intabulare, drept de IPOTECA, Valoare:7500000 LEIsi celelalte obligatii de plata aferente creditului 1) LIBRA INTERNET BANK S.A., CIF:8119644	A1
<b>85744 / 10/05/2022</b>		
Act Notarial nr. Contract de ipoteca aut nr 418, din 02/05/2022 emis de Marincas Eugen;		
C2	Intabulare, drept de IPOTECA, Valoare:4700000 RONSi celelalte obligatii de plata aferente creditului 1) LIBRA INTERNET BANK S.A., CIF:8119644	A1

## Anexa Nr. 1 La Partea I

## Teren

Nr cadastral	Suprafața (mp)*	Observații / Referințe
31347	1.710	

\* Suprafața este determinată în planul de proiecție Stereo 70.



## Date referitoare la teren

Crt	Categorie folosință	Intravilan	Suprafața (mp)	Tarla	Parcelă	Nr. topo	Observații / Referințe
1	arabil	NU	1.710	32	37	-	

## Lungime Segmente

1) Valorile lungimilor segmentelor sunt obținute din proiecție în plan.

Punct început	X / Y	Punct sfârșit	X / Y	Lungime segment (** (m)
1	347.743,173 294.636,998	2	347.743,387 294.639,857	2.867
2	347.743,387 294.639,857	3	347.147,91 294.676,728	596.617
3	347.147,91 294.676,728	4	347.147,696 294.673,869	2.867
4	347.147,696 294.673,869	1	347.743,173 294.636,998	596.617

\*\* Lungimile segmentelor sunt determinate în planul de proiecție Stereo 70 și sunt rotunjite la 1 milimetru.

**\*\*\* Distanţa dintre puncte este formată din segmente cumulate ce sunt mai mici decât valoarea 1 milimetru.**



**DATE DESPRE IMOBILUL NR. 8582**

Oficiul de Cadastru și Publicitate Imobiliară DOLJ  
Biroul de Cadastru și Publicitate Imobiliară Craiova

**A. Partea I. Descrierea imobilului**

TEREN Extravilan

Adresa: Jud. Dolj, T 32, P 38

Nr. Crt	Nr cadastral Nr. topografic	Suprafața* (mp)	Observații / Referințe
A1	31348	7.411	Sector cadastral:7 Teren neimprejmuit;

**B. Partea II. Proprietari și acte**

Inscrieri privitoare la dreptul de proprietate și alte drepturi reale		Referințe
<b>253953 / 12/11/2019</b>		
Act Notarial nr. 3643, din 08/11/2019 emis de Budiana Ionut Razvan;		
B1	Intabulare, drept de PROPRIETATE, dobandit prin Conventie, cota actuala 1/1, cota initiala 1/1 1) <b>RADU ELENA CORINA</b> 2) <b>RADU MARIN</b>	A1
B2	Se notează faptul că, imobilul face parte din patrimoniul de afecțaiune al lui : Intreprindere Individuala Radu Elena - Corina	A1

**C. Partea III. SARCINI .**


Inscrieri privind dezmembramintele dreptului de proprietate, drepturi reale de garanție și sarcini	Referințe
NU SUNT	

## Anexa Nr. 1 La Partea I

## Teren

Nr cadastral	Suprafața (mp)*	Observații / Referințe
31348	7.411	

\* Suprafața este determinată în planul de proiecție Stereo 70.



## Date referitoare la teren

Crt	Categorie folosință	Intra vilan	Suprafața (mp)	Tarla	Parcelă	Nr. topo	Observații / Referințe
2	arabil	NU	7.411	32	38	-	

## Lungime Segmente

1) Valorile lungimilor segmentelor sunt obținute din proiecție în plan.

Punct început	X / Y	Punct sfârșit	X / Y	Lungime segment (** (m)
1	347.743,387 294.639,857	2	347.744,313 294.652,245	12.423
2	347.744,313 294.652,245	3	347.148,836 294.689,116	596.617
3	347.148,836 294.689,116	4	347.147,91 294.676,728	12.423
4	347.147,91 294.676,728	1	347.743,387 294.639,857	596.617

\*\* Lungimile segmentelor sunt determinate în planul de proiecție Stereo 70 și sunt rotunjite la 1 milimetru.

**\*\*\* Distanţa dintre puncte este formată din segmente cumulate ce sunt mai mici decât valoarea 1 milimetru.**





**DATE DESPRE IMOBILUL NR. 8583**

Oficiul de Cadastru și Publicitate Imobiliară DOLJ  
 Biroul de Cadastru și Publicitate Imobiliară Craiova

**A. Partea I. Descrierea imobilului**

TEREN Extravilan

Adresa: Jud. Dolj, T 32, P 39

Nr. Crt	Nr cadastral Nr. topografic	Suprafața* (mp)	Observații / Referințe
A1		8.200	Sector cadastral:7 Teren neimprejmuit; In TDP a fost scris in mod gresit T33, corect fiind T32

**B. Partea II. Proprietari și acte**

Inscrieri privitoare la dreptul de proprietate și alte drepturi reale		Referințe
/		
Act Administrativ nr. TDP 1512-48474, din 31/01/1995 emis de CJSDPAT DOLJ;		
B1	Intabulare, drept de PROPRIETATE, dobandit prin Reconstituire, cota actuala 1/1, cota initiala 1/1 1) FETICA M. ION, LIPSA CNP 2) FETICA ATANASIA, LIPSA CNP	A1

**C. Partea III. SARCINI .**


Inscrieri privind dezmembramintele dreptului de proprietate, drepturi reale de garanție și sarcini	Referințe
NU SUNT	

## Anexa Nr. 1 La Partea I

## Teren

Nr cadastral	Suprafața (mp)*	Observații / Referințe
	8.200	In TDP a fost scris in mod gresit T33, corect fiind T32

\* Suprafața este determinată în planul de proiecție Stereo 70.



## Date referitoare la teren

Crt	Categorie folosință	Intravilan	Suprafața (mp)	Tarla	Parcelă	Nr. topo	Observații / Referințe
1	arabil	NU	8.200	32	39	-	

## Lungime Segmente

1) Valorile lungimilor segmentelor sunt obținute din proiecție în plan.

Punct început	X / Y	Punct sfârșit	X / Y	Lungime segment (** (m)
1	347.744,313 294.652,245	2	347.745,337 294.665,952	13.745
2	347.745,337 294.665,952	3	347.149,86 294.702,823	596.617
3	347.149,86 294.702,823	4	347.148,836 294.689,116	13.745
4	347.148,836 294.689,116	1	347.744,313 294.652,245	596.617

\*\* Lungimile segmentelor sunt determinate în planul de proiecție Stereo 70 și sunt rotunjite la 1 milimetru.

**\*\*\* Distanţa dintre puncte este formată din segmente cumulate ce sunt mai mici decât valoarea 1 milimetru.**



**DATE DESPRE IMOBILUL NR. 8584**

Oficiul de Cadastru și Publicitate Imobiliară DOLJ  
Biroul de Cadastru și Publicitate Imobiliară Craiova

**A. Partea I. Descrierea imobilului**

TEREN Extravilan

Adresa: Jud. Dolj, T 32, P 40/1

Nr. Crt	Nr cadastral Nr. topografic	Suprafața* (mp)	Observații / Referințe
A1		6.753	Sector cadastral:7 Teren neimprejmuit;

**B. Partea II. Proprietari și acte**

Inscrieri privitoare la dreptul de proprietate și alte drepturi reale	Referințe
/	
Act Administrativ nr. TDP 2015-15026, din 21/08/1995 emis de CJSDPAT DOLJ;	
B1	A1
Intabulare, drept de PROPRIETATE, dobandit prin Reconstituire, cota actuala 1/1, cota initiala 1/1 1) IOVAN I. ANA, LIPSA CNP	

**C. Partea III. SARCINI .**


Inscrieri privind dezmembramintele dreptului de proprietate, drepturi reale de garanție și sarcini	Referințe
NU SUNT	

## Anexa Nr. 1 La Partea I

## Teren

Nr cadastral	Suprafața (mp)*	Observații / Referințe
	6.753	

\* Suprafața este determinată în planul de proiecție Stereo 70.



## Date referitoare la teren

Crt	Categorie folosință	Intravilan	Suprafața (mp)	Tarla	Parcelă	Nr. topo	Observații / Referințe
1	arabil	NU	6.753	32	40/1	-	

## Lungime Segmente

1) Valorile lungimilor segmentelor sunt obținute din proiecție în plan.

Punct început	X / Y	Punct sfârșit	X / Y	Lungime segment (** (m)
1	347.745,337 294.665,952	2	347.746,181 294.677,24	11.32
2	347.746,181 294.677,24	3	347.150,704 294.714,111	596.617
3	347.150,704 294.714,111	4	347.149,86 294.702,823	11.32
4	347.149,86 294.702,823	1	347.745,337 294.665,952	596.617

\*\* Lungimile segmentelor sunt determinate în planul de proiecție Stereo 70 și sunt rotunjite la 1 milimetru.

**\*\*\* Distanţa dintre puncte este formată din segmente cumulate ce sunt mai mici decât valoarea 1 milimetru.**





**DATE DESPRE IMOBILUL NR. 8585**

Oficiul de Cadastru și Publicitate Imobiliară DOLJ  
Biroul de Cadastru și Publicitate Imobiliară Craiova

**A. Partea I. Descrierea imobilului**

TEREN Extravilan

Adresa: Jud. Dolj, T 32, P 40

Nr. Crt	Nr cadastral Nr. topografic	Suprafața* (mp)	Observații / Referințe
A1	30101	13.300	Sector cadastral:7 Teren neimprejmuit;

**B. Partea II. Proprietari și acte**

Inscrieri privitoare la dreptul de proprietate și alte drepturi reale		Referințe
<b>17497 / 15/03/2011</b>		
Act Notarial nr. CONTRACT DE VANZARE CUMPARARE NR.371, din 04/02/2010 emis de NP STOENESCU FLOREA;		
B1	Intabulare, drept de PROPRIETATEcumparare, dobandit prin Conventie, cota actuala 1/1, cota initiala 1/1 1) SGAIBA ION 2) SGAIBA MARIANA	A1

**C. Partea III. SARCINI .**


Inscrieri privind dezmembramintele dreptului de proprietate, drepturi reale de garanție și sarcini	Referințe
NU SUNT	

## Anexa Nr. 1 La Partea I

## Teren

Nr cadastral	Suprafața (mp)*	Observații / Referințe
30101	13.300	

\* Suprafața este determinată în planul de proiecție Stereo 70.



## Date referitoare la teren

Crt	Categorie folosință	Intravilan	Suprafața (mp)	Tarla	Parcelă	Nr. topo	Observații / Referințe
1	arabil	NU	13.300	32	40	-	

## Lungime Segmente

1) Valorile lungimilor segmentelor sunt obținute din proiecție în plan.

Punct început	X / Y	Punct sfârșit	X / Y	Lungime segment (** (m)
1	347.746,181 294.677,24	2	347.747,843 294.699,472	22.294
2	347.747,843 294.699,472	3	347.152,366 294.736,343	596.617
3	347.152,366 294.736,343	4	347.150,704 294.714,111	22.294
4	347.150,704 294.714,111	1	347.746,181 294.677,24	596.617

\*\* Lungimile segmentelor sunt determinate în planul de proiecție Stereo 70 și sunt rotunjite la 1 milimetru.

**\*\*\* Distanţa dintre puncte este formată din segmente cumulate ce sunt mai mici decât valoarea 1 milimetru.**



**DATE DESPRE IMOBILUL NR. 8586**

Oficiul de Cadastru și Publicitate Imobiliară DOLJ  
Biroul de Cadastru și Publicitate Imobiliară Craiova

**A. Partea I. Descrierea imobilului**

TEREN Extravilan

Adresa: Jud. Dolj, T 32, P 41

Nr. Crt	Nr cadastral Nr. topografic	Suprafața* (mp)	Observații / Referințe
A1		11.700	Sector cadastral:7 Teren neimprejmuit;

**B. Partea II. Proprietari și acte**

Inscrieri privitoare la dreptul de proprietate și alte drepturi reale	Referințe
/	
Act Administrativ nr. TDP 1727-2220, din 07/02/1995 emis de CJSDPAT DOLJ;	
B1	A1
Intabulare, drept de PROPRIETATE, dobandit prin Reconstituire, cota actuala 1/1, cota initiala 1/1 1) CHILOM ION BICUȚ, LIPSA CNP	

**C. Partea III. SARCINI .**


Inscrieri privind dezmembramintele dreptului de proprietate, drepturi reale de garanție și sarcini	Referințe
NU SUNT	

## Anexa Nr. 1 La Partea I

## Teren

Nr cadastral	Suprafața (mp)*	Observații / Referințe
	11.700	

\* Suprafața este determinată în planul de proiecție Stereo 70.



## Date referitoare la teren

Crt	Categorie folosință	Intravilan	Suprafața (mp)	Tarla	Parcelă	Nr. topo	Observații / Referințe
1	arabil	NU	11.700	32	41	-	

## Lungime Segmente

1) Valorile lungimilor segmentelor sunt obținute din proiecție în plan.

Punct început	X / Y	Punct sfârșit	X / Y	Lungime segment (** (m)
1	347.747,843 294.699,472	2	347.747,951 294.700,921	1.453
2	347.747,951 294.700,921	3	347.749,304 294.719,03	18.159
3	347.749,304 294.719,03	4	347.153,827 294.755,901	596.617
4	347.153,827 294.755,901	5	347.152,366 294.736,343	19.612
5	347.152,366 294.736,343	1	347.747,843 294.699,472	596.617

**\*\* Lungimile segmentelor sunt determinate în planul de proiecție Stereo 70 și sunt rotunjite la 1 milimetru.**

**\*\*\* Distanța dintre puncte este formată din segmente cumulate ce sunt mai mici decât valoarea 1 milimetru.**





**DATE DESPRE IMOBILUL NR. 8587**

Oficiul de Cadastru și Publicitate Imobiliară DOLJ  
Biroul de Cadastru și Publicitate Imobiliară Craiova

**A. Partea I. Descrierea imobilului**

TEREN Extravilan

Adresa: Jud. Dolj, T 32, P 42/1

Nr. Crt	Nr cadastral Nr. topografic	Suprafața* (mp)	Observații / Referințe
A1		10.289	Sector cadastral:7 Teren neimprejmuit;

**B. Partea II. Proprietari și acte**

Inscrieri privitoare la dreptul de proprietate și alte drepturi reale	Referințe
/	
Act Administrativ nr. TDP 1731-2220, din 07/02/1995 emis de CJSDPAT DOLJ;	
B1	A1
Intabulare, drept de PROPRIETATE, dobandit prin Reconstituire, cota actuala 1/1, cota initiala 1/1	
1) SPÎNU I. ELISABETA, LIPSA CNP	

**C. Partea III. SARCINI .**


Inscrieri privind dezmembramintele dreptului de proprietate, drepturi reale de garanție și sarcini	Referințe
NU SUNT	

## Anexa Nr. 1 La Partea I

## Teren

Nr cadastral	Suprafața (mp)*	Observații / Referințe
	10.289	

\* Suprafața este determinată în planul de proiecție Stereo 70.



## Date referitoare la teren

Crt	Categorie folosință	Intra vilan	Suprafața (mp)	Tarla	Parcelă	Nr. topo	Observații / Referințe
1	arabil	NU	10.289	32	42/1	-	

## Lungime Segmente

1) Valorile lungimilor segmentelor sunt obținute din proiecție în plan.

Punct început	X / Y	Punct sfârșit	X / Y	Lungime segment (** (m)
1	347.749,304 294.719,03	2	347.750,59 294.736,229	17.247
2	347.750,59 294.736,229	3	347.155,113 294.773,1	596.617
3	347.155,113 294.773,1	4	347.153,827 294.755,901	17.247
4	347.153,827 294.755,901	1	347.749,304 294.719,03	596.617

\*\* Lungimile segmentelor sunt determinate în planul de proiecție Stereo 70 și sunt rotunjite la 1 milimetru.

**\*\*\* Distanţa dintre puncte este formată din segmente cumulate ce sunt mai mici decât valoarea 1 milimetru.**



**DATE DESPRE IMOBILUL NR. 8588**

Oficiul de Cadastru și Publicitate Imobiliară DOLJ  
Biroul de Cadastru și Publicitate Imobiliară Craiova

**A. Partea I. Descrierea imobilului**

TEREN Extravilan

Adresa: Jud. Dolj, T 32, P 42

Nr. Crt	Nr cadastral Nr. topografic	Suprafața* (mp)	Observații / Referințe
A1		3.892	Sector cadastral:7 Teren neimprejmuit;

**B. Partea II. Proprietari și acte**

Inscrieri privitoare la dreptul de proprietate și alte drepturi reale	Referințe
/	
Act Administrativ nr. TDP 2971-45373, din 16/05/2002 emis de CJSDPAT DOLJ;	
B1	A1
Intabulare, drept de PROPRIETATE, dobandit prin Reconstituire, cota actuala 1/1, cota initiala 1/1 1) SPÎNU D. ANA, LIPSA CNP	

**C. Partea III. SARCINI .**


Inscrieri privind dezmembramintele dreptului de proprietate, drepturi reale de garanție și sarcini	Referințe
NU SUNT	

## Anexa Nr. 1 La Partea I

## Teren

Nr cadastral	Suprafața (mp)*	Observații / Referințe
	3.892	

\* Suprafața este determinată în planul de proiecție Stereo 70.



## Date referitoare la teren

Crt	Categorie folosință	Intravilan	Suprafața (mp)	Tarla	Parcelă	Nr. topo	Observații / Referințe
1	arabil	NU	3.892	32	42	-	

## Lungime Segmente

1) Valorile lungimilor segmentelor sunt obținute din proiecție în plan.

Punct început	X / Y	Punct sfârșit	X / Y	Lungime segment (** (m)
1	347.750,59 294.736,229	2	347.751,076 294.742,735	6.524
2	347.751,076 294.742,735	3	347.155,599 294.779,606	596.617
3	347.155,599 294.779,606	4	347.155,113 294.773,1	6.524
4	347.155,113 294.773,1	1	347.750,59 294.736,229	596.617

\*\* Lungimile segmentelor sunt determinate în planul de proiecție Stereo 70 și sunt rotunjite la 1 milimetru.

**\*\*\* Distanţa dintre puncte este formată din segmente cumulate ce sunt mai mici decât valoarea 1 milimetru.**





**DATE DESPRE IMOBILUL NR. 8589**

Oficiul de Cadastru și Publicitate Imobiliară DOLJ  
Biroul de Cadastru și Publicitate Imobiliară Craiova

**A. Partea I. Descrierea imobilului**

TEREN Extravilan

Adresa: Jud. Dolj, T 32, P 43

Nr. Crt	Nr cadastral Nr. topografic	Suprafața* (mp)	Observații / Referințe
A1		25.900	Sector cadastral:7 Teren neimprejmuit;

**B. Partea II. Proprietari și acte**

Inscrieri privitoare la dreptul de proprietate și alte drepturi reale	Referințe
/	
Act Administrativ nr. TDP 1311-58815, din 25/01/1995 emis de CJSDPAT DOLJ;	
B1	A1
Intabulare, drept de PROPRIETATE, dobandit prin Reconstituire, cota actuala 1/1, cota initiala 1/1	
1) IANCU N. ALEXANDRU, LIPSA CNP	

**C. Partea III. SARCINI .**

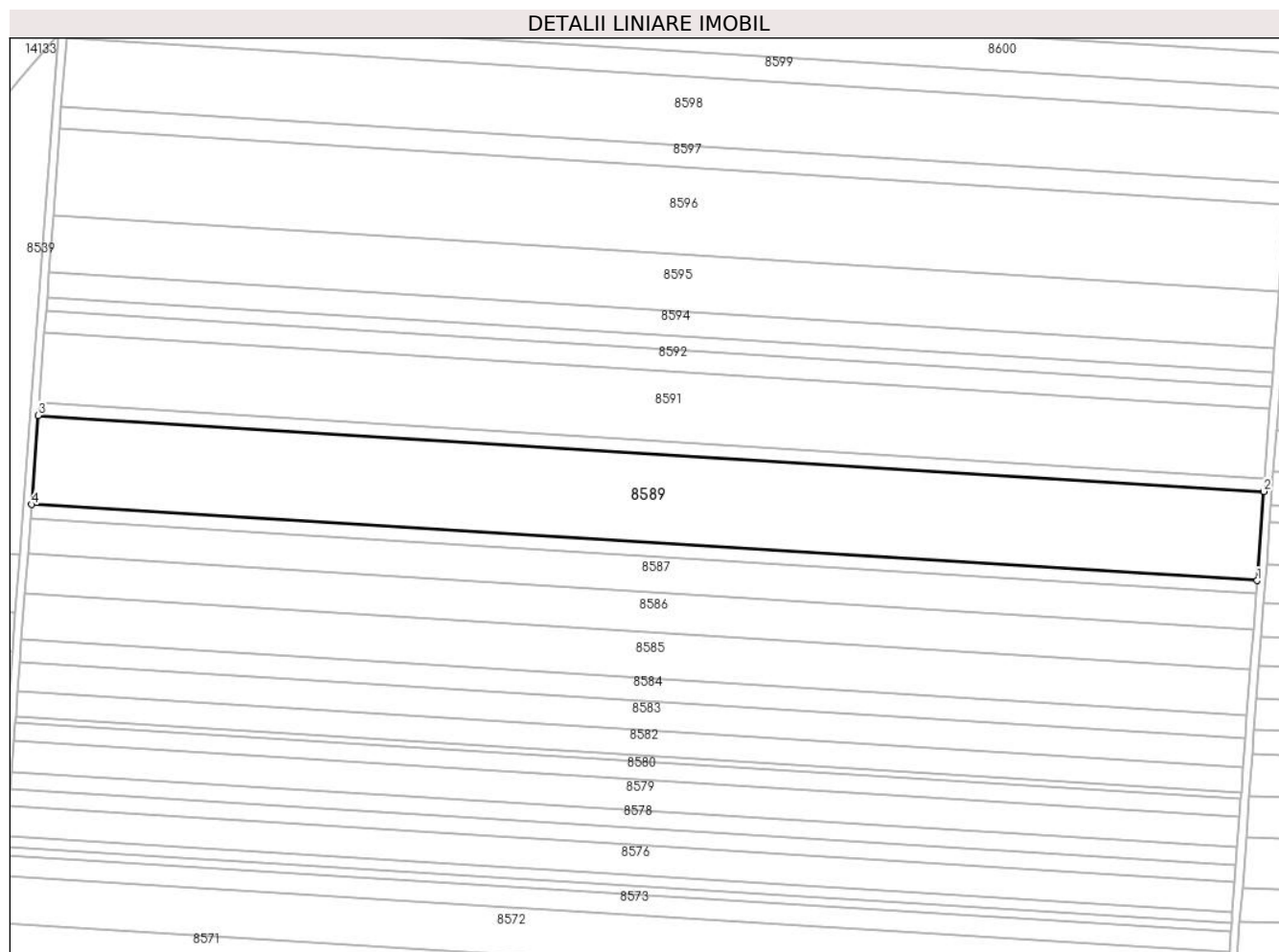
Inscrieri privind dezmembramintele dreptului de proprietate, drepturi reale de garanție și sarcini	Referințe
NU SUNT	

## Anexa Nr. 1 La Partea I

## Teren

Nr cadastral	Suprafața (mp)*	Observații / Referințe
	25.900	

\* Suprafața este determinată în planul de proiecție Stereo 70.



## Date referitoare la teren

Crt	Categorie folosință	Intravilan	Suprafața (mp)	Tarla	Parcelă	Nr. topo	Observații / Referințe
1	arabil	NU	25.900	32	43	-	

## Lungime Segmente

1) Valorile lungimilor segmentelor sunt obținute din proiecție în plan.

Punct început	X / Y	Punct sfârșit	X / Y	Lungime segment (** (m)
1	347.751,076 294.742,735	2	347.754,312 294.786,029	43.415
2	347.754,312 294.786,029	3	347.158,835 294.822,9	596.617
3	347.158,835 294.822,9	4	347.155,599 294.779,606	43.415
4	347.155,599 294.779,606	1	347.751,076 294.742,735	596.617

\*\* Lungimile segmentelor sunt determinate în planul de proiecție Stereo 70 și sunt rotunjite la 1 milimetru.

**\*\*\* Distanţa dintre puncte este formată din segmente cumulate ce sunt mai mici decât valoarea 1 milimetru.**



**DATE DESPRE IMOBILUL NR. 8590**

Oficiul de Cadastru și Publicitate Imobiliară DOLJ  
 Biroul de Cadastru și Publicitate Imobiliară Craiova

**A. Partea I. Descrierea imobilului**

TEREN Extravilan

Adresa: Jud. Dolj, T 32, P 44

Nr. Crt	Nr cadastral Nr. topografic	Suprafața* (mp)	Observații / Referințe
A1		3.633	Sector cadastral:7 Teren neimprejmuit;

**B. Partea II. Proprietari și acte**

Inscrieri privitoare la dreptul de proprietate și alte drepturi reale	Referințe
/	
Act Administrativ nr. TDP 2099-15026, din 29/03/1996 emis de CJSDPAT DOLJ;	
B1	A1
Intabulare, drept de PROPRIETATE, dobandit prin Reconstituire, cota actuala 1/1, cota initiala 1/1 1) ȘERBAN I. ION, LIPSA CNP	

**C. Partea III. SARCINI .**


Inscrieri privind dezmembramintele dreptului de proprietate, drepturi reale de garanție și sarcini	Referințe
NU SUNT	

## Anexa Nr. 1 La Partea I

## Teren

Nr cadastral	Suprafața (mp)*	Observații / Referințe
	3.633	

\* Suprafața este determinată în planul de proiecție Stereo 70.



## Date referitoare la teren

Crt	Categorie folosință	Intra vilan	Suprafața (mp)	Tarla	Parcelă	Nr. topo	Observații / Referințe
1	arabil	NU	3.633	32	44	-	

## Lungime Segmente

1) Valorile lungimilor segmentelor sunt obținute din proiecție în plan.

Punct început	X / Y	Punct sfârșit	X / Y	Lungime segment (** (m)
1	347.754,312 294.786,029	2	347.754,766 294.792,102	6.09
2	347.754,766 294.792,102	3	347.159,289 294.828,973	596.617
3	347.159,289 294.828,973	4	347.158,835 294.822,9	6.09
4	347.158,835 294.822,9	1	347.754,312 294.786,029	596.617

\*\* Lungimile segmentelor sunt determinate în planul de proiecție Stereo 70 și sunt rotunjite la 1 milimetru.

**\*\*\* Distanţa dintre puncte este formată din segmente cumulate ce sunt mai mici decât valoarea 1 milimetru.**





**DATE DESPRE IMOBILUL NR. 8591**

Oficiul de Cadastru și Publicitate Imobiliară DOLJ  
Biroul de Cadastru și Publicitate Imobiliară Craiova

**A. Partea I. Descrierea imobilului**

TEREN Extravilan

Adresa: Jud. Dolj, T 32, P 45

Nr. Crt	Nr cadastral Nr. topografic	Suprafața* (mp)	Observații / Referințe
A1	31355	20.500	Sector cadastral:7 Teren neimprejmuit;

**B. Partea II. Proprietari și acte**

Inscrieri privitoare la dreptul de proprietate și alte drepturi reale		Referințe
<b>84098 / 23/06/2016</b>		
Act Notarial nr. CONTRACT DE VANZARE AUT. NR. 1809, din 13/06/2016 emis de NP BUDIANA IONUT RAZVAN;		
B1	Intabulare, drept de PROPRIETATE, dobandit prin Conventie, cota actuala 1/1, cota initiala 1/1 1) <b>RADU ELENA CORINA</b> , casatorita cu 2) <b>RADU MARIN</b>	A1

**C. Partea III. SARCINI .**


Inscrieri privind dezmembramintele dreptului de proprietate, drepturi reale de garanție și sarcini	Referințe
NU SUNT	

## Anexa Nr. 1 La Partea I

## Teren

Nr cadastral	Suprafața (mp)*	Observații / Referințe
31355	20.500	

\* Suprafața este determinată în planul de proiecție Stereo 70.



## Date referitoare la teren

Crt	Categorie folosință	Intravilan	Suprafața (mp)	Tarla	Parcelă	Nr. topo	Observații / Referințe
1	arabil	NU	20.500	32	45	-	

## Lungime Segmente

1) Valorile lungimilor segmentelor sunt obținute din proiecție în plan.

Punct început	X / Y	Punct sfârșit	X / Y	Lungime segment (** (m)
1	347.754,766 294.792,102	2	347.757,327 294.826,369	34.363
2	347.757,327 294.826,369	3	347.161,85 294.863,24	596.617
3	347.161,85 294.863,24	4	347.159,289 294.828,973	34.363
4	347.159,289 294.828,973	1	347.754,766 294.792,102	596.617

\*\* Lungimile segmentelor sunt determinate în planul de proiecție Stereo 70 și sunt rotunjite la 1 milimetru.

**\*\*\* Distanţa dintre puncte este formată din segmente cumulate ce sunt mai mici decât valoarea 1 milimetru.**



**DATE DESPRE IMOBILUL NR. 8592**

Oficiul de Cadastru și Publicitate Imobiliară DOLJ  
Biroul de Cadastru și Publicitate Imobiliară Craiova

**A. Partea I. Descrierea imobilului**

TEREN Extravilan

Adresa: Jud. Dolj, T 32, P 46

Nr. Crt	Nr cadastral Nr. topografic	Suprafața* (mp)	Observații / Referințe
A1	31356	6.340	Sector cadastral:7 Teren neimprejmuit;

**B. Partea II. Proprietari și acte**

Inscrieri privitoare la dreptul de proprietate și alte drepturi reale		Referințe
<b>72433 / 22/03/2021</b>		
Act Notarial nr. CM NR 242, din 29/10/2020 emis de BUDIANA IONUT (act administrativ nr TDP NR 1680-2188 din 09.02.1995, emis de CJ DOLJ;act administrativ nr Adeverinta nr. 5018 din 22.02.2021, emis de Primaria Comunei Cetate);		
B1	Intabulare, drept de PROPRIETATE, dobandit prin Succesiune, cota actuala 1/3, cota initiala 1/3 1) <b>STÎNGĂ MARIA</b>	A1
B2	Intabulare, drept de PROPRIETATE, dobandit prin Succesiune, cota actuala 1/3, cota initiala 1/3 1) <b>CHIRILĂ MARIOARA</b>	A1
B3	Intabulare, drept de PROPRIETATE, dobandit prin Succesiune, cota actuala 1/3, cota initiala 1/3 1) <b>ALEXE OLGA</b>	A1

**C. Partea III. SARCINI .**


Inscrieri privind dezmembramintele dreptului de proprietate, drepturi reale de garanție și sarcini	Referințe
NU SUNT	

## Anexa Nr. 1 La Partea I

## Teren

Nr cadastral	Suprafața (mp)*	Observații / Referințe
31356	6.340	

\* Suprafața este determinată în planul de proiecție Stereo 70.



## Date referitoare la teren

Crt	Categorie folosință	Intra vilan	Suprafața (mp)	Tarla	Parcelă	Nr. topo	Observații / Referințe
1	arabil	NU	6.340	32	46	-	

## Lungime Segmente

1) Valorile lungimilor segmentelor sunt obținute din proiecție în plan.

Punct început	X / Y	Punct sfârșit	X / Y	Lungime segment (** (m)
1	347.757,327 294.826,369	2	347.758,119 294.836,967	10.628
2	347.758,119 294.836,967	3	347.162,642 294.873,838	596.617
3	347.162,642 294.873,838	4	347.161,85 294.863,24	10.628
4	347.161,85 294.863,24	1	347.757,327 294.826,369	596.617

\*\* Lungimile segmentelor sunt determinate în planul de proiecție Stereo 70 și sunt rotunjite la 1 milimetru.

**\*\*\* Distanţa dintre puncte este formată din segmente cumulate ce sunt mai mici decât valoarea 1 milimetru.**





**DATE DESPRE IMOBILUL NR. 8593**

Oficiul de Cadastru și Publicitate Imobiliară DOLJ  
Biroul de Cadastru și Publicitate Imobiliară Craiova

**A. Partea I. Descrierea imobilului**

TEREN Extravilan

Adresa: Jud. Dolj, T 32, P 47

Nr. Crt	Nr cadastral Nr. topografic	Suprafața* (mp)	Observații / Referințe
A1		3.938	Sector cadastral:7 Teren neimprejmuit;

**B. Partea II. Proprietari și acte**

Inscrieri privitoare la dreptul de proprietate și alte drepturi reale		Referințe
/		
Act Administrativ nr. TDP 2731-48356, din 05/04/1999 emis de CJSDPAT DOLJ (defunct conform certificat de deces Seria DP, nr. 69/21.08.2006);		
B1	Intabulare, drept de PROPRIETATE, dobandit prin Reconstituire, cota actuala 1/1, cota initiala 1/1 1) <b>BRÎNZAN C VERGIL</b> DEFUNCT:Da 2) <b>BRÎNZAN FLOAREA</b> , LIPSA CNP	A1

**C. Partea III. SARCINI .**


Inscrieri privind dezmembramintele dreptului de proprietate, drepturi reale de garanție și sarcini	Referințe
NU SUNT	

## Anexa Nr. 1 La Partea I

## Teren

Nr cadastral	Suprafața (mp)*	Observații / Referințe
	3.938	

\* Suprafața este determinată în planul de proiecție Stereo 70.



## Date referitoare la teren

Crt	Categorie folosință	Intra vilan	Suprafața (mp)	Tarla	Parcelă	Nr. topo	Observații / Referințe
1	arabil	NU	3.938	32	47	-	

## Lungime Segmente

1) Valorile lungimilor segmentelor sunt obținute din proiecție în plan.

Punct început	X / Y	Punct sfârșit	X / Y	Lungime segment (** (m)
1	347.758,119 294.836,967	2	347.758,611 294.843,55	6.601
2	347.758,611 294.843,55	3	347.163,134 294.880,421	596.617
3	347.163,134 294.880,421	4	347.162,642 294.873,838	6.601
4	347.162,642 294.873,838	1	347.758,119 294.836,967	596.617

\*\* Lungimile segmentelor sunt determinate în planul de proiecție Stereo 70 și sunt rotunjite la 1 milimetru.

**\*\*\* Distanţa dintre puncte este formată din segmente cumulate ce sunt mai mici decât valoarea 1 milimetru.**



**DATE DESPRE IMOBILUL NR. 8594**

Oficiul de Cadastru și Publicitate Imobiliară DOLJ  
Biroul de Cadastru și Publicitate Imobiliară Craiova

**A. Partea I. Descrierea imobilului**

TEREN Extravilan

Adresa: Jud. Dolj, T 32, P 48

Nr. Crt	Nr cadastral Nr. topografic	Suprafața* (mp)	Observații / Referințe
A1		7.200	Sector cadastral:7 Teren neimprejmuit;

**B. Partea II. Proprietari și acte**

Inscrieri privitoare la dreptul de proprietate și alte drepturi reale		Referințe
/		
Act Administrativ nr. 2732-48356, din 05/04/1999 emis de CJSDPAT DOLJ;		
B1	Intabulare, drept de PROPRIETATE, dobandit prin Reconstituire, cota actuala 1/1, cota initiala 1/1 1) <b>BRÎNZAN I. MARIA</b> 2) <b>BRÎNZAN CONSTANTIN</b> , LIPSA CNP	A1

**C. Partea III. SARCINI .**


Inscrieri privind dezmembramintele dreptului de proprietate, drepturi reale de garanție și sarcini	Referințe
NU SUNT	

## Anexa Nr. 1 La Partea I

## Teren

Nr cadastral	Suprafața (mp)*	Observații / Referințe
	7.200	

\* Suprafața este determinată în planul de proiecție Stereo 70.



## Date referitoare la teren

Crt	Categorie folosință	Intra vilan	Suprafața (mp)	Tarla	Parcelă	Nr. topo	Observații / Referințe
1	arabil	NU	7.200	32	48	-	

## Lungime Segmente

1) Valorile lungimilor segmentelor sunt obținute din proiecție în plan.

Punct început	X / Y	Punct sfârșit	X / Y	Lungime segment (** (m)
1	347.758,611 294.843,55	2	347.759,511 294.855,586	12.07
2	347.759,511 294.855,586	3	347.164,033 294.892,456	596.618
3	347.164,033 294.892,456	4	347.163,134 294.880,421	12.069
4	347.163,134 294.880,421	1	347.758,611 294.843,55	596.617

\*\* Lungimile segmentelor sunt determinate în planul de proiecție Stereo 70 și sunt rotunjite la 1 milimetru.

**\*\*\* Distanţa dintre puncte este formată din segmente cumulate ce sunt mai mici decât valoarea 1 milimetru.**





**DATE DESPRE IMOBILUL NR. 8595**

Oficiul de Cadastru și Publicitate Imobiliară DOLJ  
Biroul de Cadastru și Publicitate Imobiliară Craiova

**A. Partea I. Descrierea imobilului**

TEREN Extravilan

Adresa: Jud. Dolj, T 32, P 42

Nr. Crt	Nr cadastral Nr. topografic	Suprafața* (mp)	Observații / Referințe
A1		16.480	Sector cadastral:7 Teren neimprejmuit;

**B. Partea II. Proprietari și acte**

Inscrieri privitoare la dreptul de proprietate și alte drepturi reale		Referințe
/		
Act Administrativ nr. TDP 2725-48356, din 05/04/1999 emis de CJSDPAT DOLJ (defunct conform certificat de deces Seria DA, nr. 70/01.03.1996);		
B1	Intabulare, drept de PROPRIETATE, dobandit prin Reconstituire, cota actuala 1/1, cota initiala 1/1 1) <b>RUICAN ȘTEFAN</b> , LIPSA CNP 2) <b>RUICAN I ȘTEFANA</b> , LIPSA CNP DEFUNCT:Da	A1

**C. Partea III. SARCINI .**


Inscrieri privind dezmembramintele dreptului de proprietate, drepturi reale de garanție și sarcini	Referințe
NU SUNT	

## Anexa Nr. 1 La Partea I

## Teren

Nr cadastral	Suprafața (mp)*	Observații / Referințe
	16.480	

\* Suprafața este determinată în planul de proiecție Stereo 70.



## Date referitoare la teren

Crt	Categorie folosință	Intra vilan	Suprafața (mp)	Tarla	Parcelă	Nr. topo	Observații / Referințe
1	arabil	NU	16.480	32	42	-	

## Lungime Segmente

1) Valorile lungimilor segmentelor sunt obținute din proiecție în plan.

Punct început	X / Y	Punct sfârșit	X / Y	Lungime segment (** (m)
1	347.759,511 294.855,586	2	347.761,57 294.883,133	27.624
2	347.761,57 294.883,133	3	347.166,092 294.920,004	596.618
3	347.166,092 294.920,004	4	347.164,033 294.892,456	27.625
4	347.164,033 294.892,456	1	347.759,511 294.855,586	596.618

\*\* Lungimile segmentelor sunt determinate în planul de proiecție Stereo 70 și sunt rotunjite la 1 milimetru.

**\*\*\* Distanţa dintre puncte este formată din segmente cumulate ce sunt mai mici decât valoarea 1 milimetru.**



**DATE DESPRE IMOBILUL NR. 8596**

Oficiul de Cadastru și Publicitate Imobiliară DOLJ  
Biroul de Cadastru și Publicitate Imobiliară Craiova

**A. Partea I. Descrierea imobilului**

TEREN Extravilan

Adresa: Jud. Dolj, T 32, P 50

Nr. Crt	Nr cadastral Nr. topografic	Suprafața* (mp)	Observații / Referințe
A1		25.200	Sector cadastral:7 Teren neimprejmuit;

**B. Partea II. Proprietari și acte**

Inscrieri privitoare la dreptul de proprietate și alte drepturi reale	Referințe
/	
Act Notarial nr. CM 237, din 10/03/2006 emis de BNP STOENESCU FLOREA;	
B1	A1
Intabulare, drept de PROPRIETATE, dobandit prin Succesiune, cota actuala 1/1, cota initiala 1/1	
1) SIMU ECATERINA	

**C. Partea III. SARCINI .**

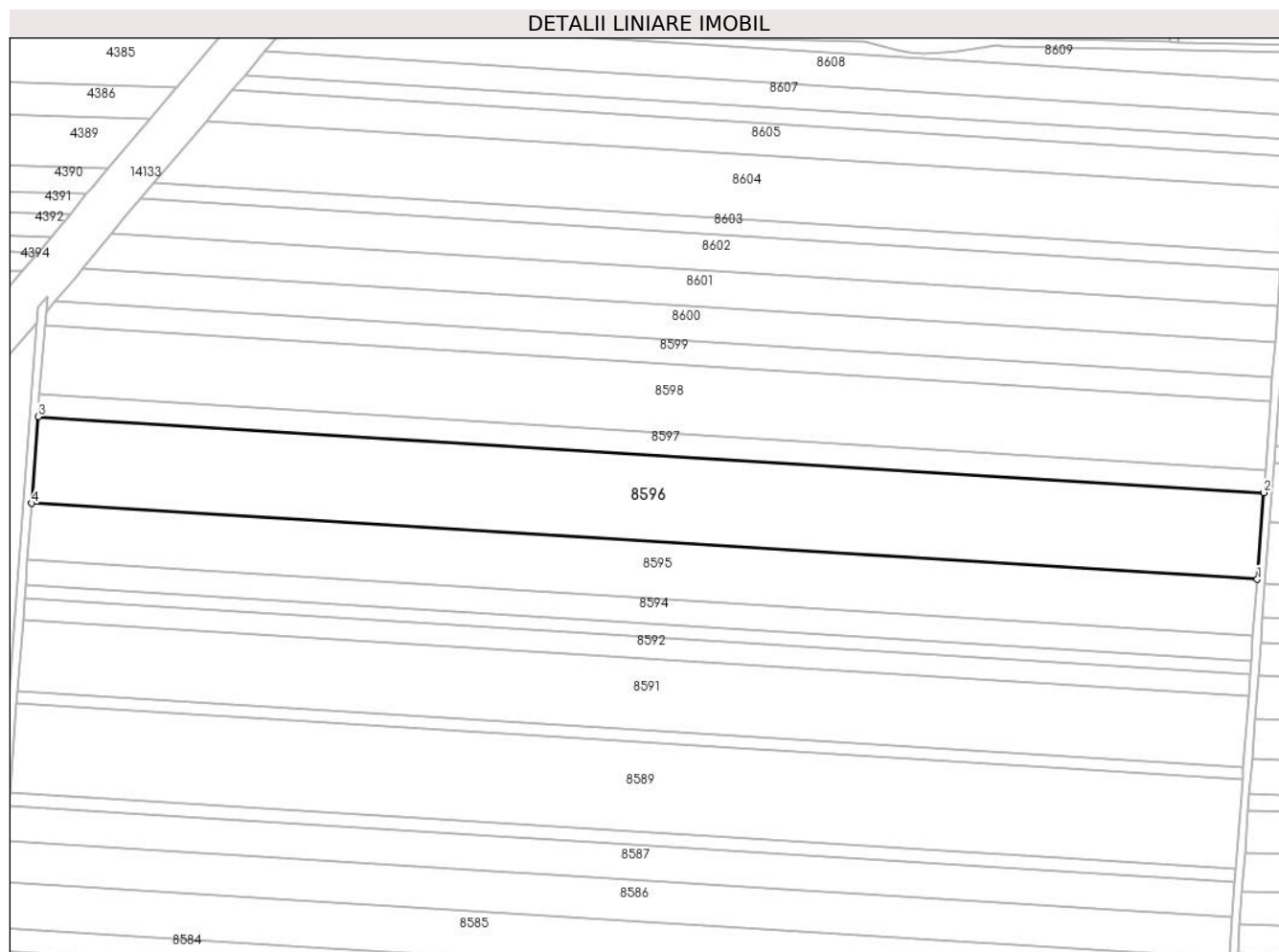
Inscrieri privind dezmembramintele dreptului de proprietate, drepturi reale de garanție și sarcini	Referințe
NU SUNT	

## Anexa Nr. 1 La Partea I

## Teren

Nr cadastral	Suprafața (mp)*	Observații / Referințe
	25.200	

\* Suprafața este determinată în planul de proiecție Stereo 70.



## Date referitoare la teren

Crt	Categorie folosință	Intra vilan	Suprafața (mp)	Tarla	Parcelă	Nr. topo	Observații / Referințe
1	arabil	NU	25.200	32	50	-	

## Lungime Segmente

1) Valorile lungimilor segmentelor sunt obținute din proiecție în plan.

Punct început	X / Y	Punct sfârșit	X / Y	Lungime segment (** (m)
1	347.761,57 294.883,133	2	347.764,718 294.925,257	42.241
2	347.764,718 294.925,257	3	347.169,24 294.962,128	596.618
3	347.169,24 294.962,128	4	347.166,092 294.920,004	42.241
4	347.166,092 294.920,004	1	347.761,57 294.883,133	596.618

\*\* Lungimile segmentelor sunt determinate în planul de proiecție Stereo 70 și sunt rotunjite la 1 milimetru.

**\*\*\* Distanţa dintre puncte este formată din segmente cumulate ce sunt mai mici decât valoarea 1 milimetru.**





**DATE DESPRE IMOBILUL NR. 8597**

Oficiul de Cadastru și Publicitate Imobiliară DOLJ  
Biroul de Cadastru și Publicitate Imobiliară Craiova

**A. Partea I. Descrierea imobilului**

TEREN Extravilan

Adresa: Jud. Dolj, T 32, P 51

Nr. Crt	Nr cadastral Nr. topografic	Suprafața* (mp)	Observații / Referințe
A1	31361	6.400	Sector cadastral:7 Teren neimprejmuit;

**B. Partea II. Proprietari și acte**

Inscrieri privitoare la dreptul de proprietate și alte drepturi reale		Referințe
<b>171781 / 12/12/2016</b>		
Act Administrativ nr. TITLU DE PROPRIETATE NR. 2722-48356, din 05/04/1999 emis de COMISIA JUDETEANA Dolj (act administrativ nr Adeverinta nr 9724 din 04.10.2016, emis de Primaria com Cetate);		
B1	Intabulare, drept de PROPRIETATE, dobandit prin Reconstituire, cota actuala 1/1, cota initiala 1/1 1) SIMU CONSTANTIN	A1

**C. Partea III. SARCINI .**

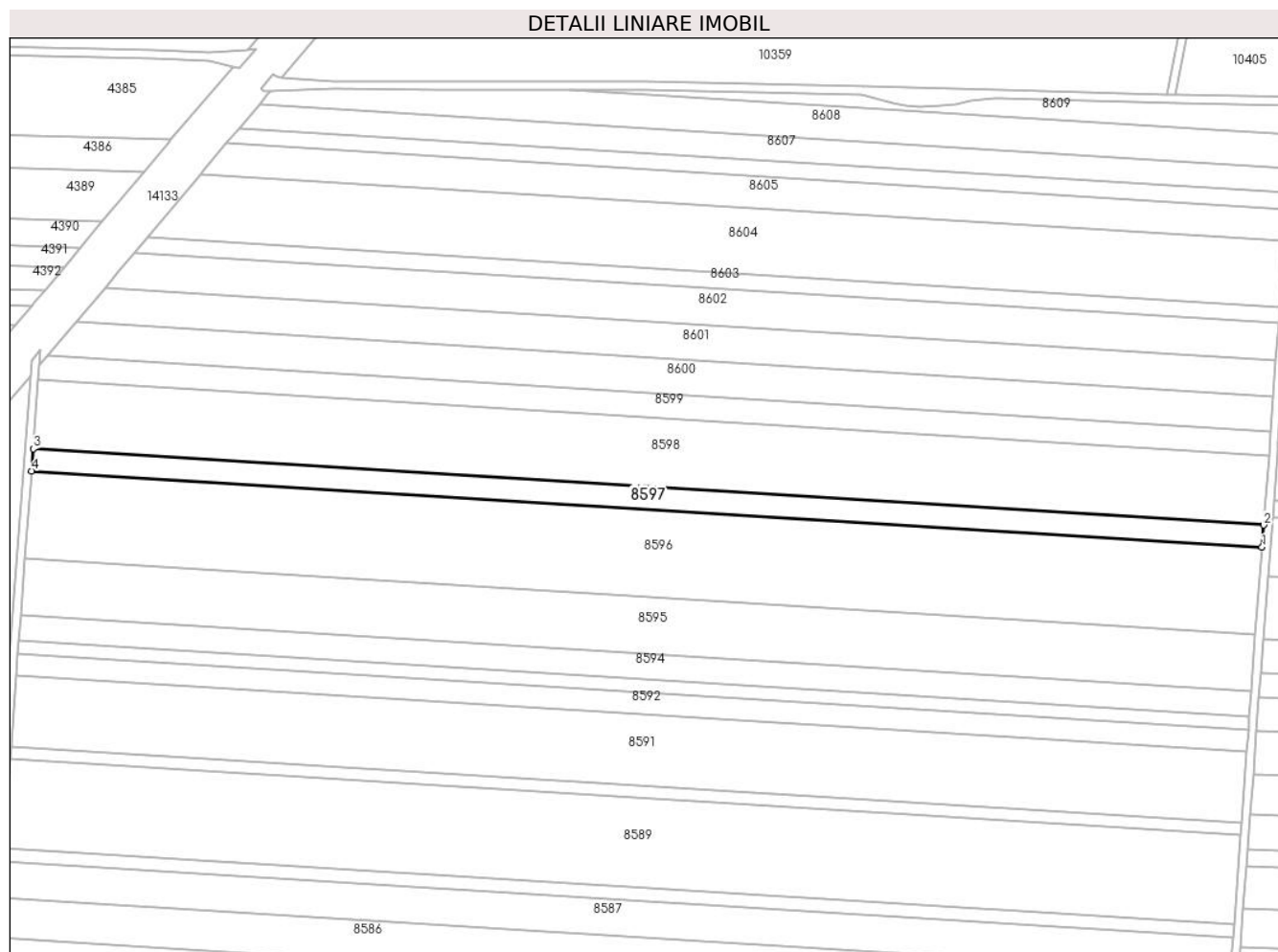
Inscrieri privind dezmembramintele dreptului de proprietate, drepturi reale de garanție și sarcini	Referințe
NU SUNT	

## Anexa Nr. 1 La Partea I

## Teren

Nr cadastral	Suprafața (mp)*	Observații / Referințe
31361	6.400	

\* Suprafața este determinată în planul de proiecție Stereo 70.



## Date referitoare la teren

Crt	Categorie folosință	Intra vilan	Suprafața (mp)	Tarla	Parcelă	Nr. topo	Observații / Referințe
1	arabil	NU	6.400	32	51	-	

## Lungime Segmente

1) Valorile lungimilor segmentelor sunt obținute din proiecție în plan.

Punct început	X / Y	Punct sfârșit	X / Y	Lungime segment (** (m)
1	347.764,718 294.925,257	2	347.765,518 294.935,955	10.728
2	347.765,518 294.935,955	3	347.170,04 294.972,826	596.618
3	347.170,04 294.972,826	4	347.169,24 294.962,128	10.728
4	347.169,24 294.962,128	1	347.764,718 294.925,257	596.618

\*\* Lungimile segmentelor sunt determinate în planul de proiecție Stereo 70 și sunt rotunjite la 1 milimetru.

**\*\*\* Distanţa dintre puncte este formată din segmente cumulate ce sunt mai mici decât valoarea 1 milimetru.**



**DATE DESPRE IMOBILUL NR. 8598**

Oficiul de Cadastru și Publicitate Imobiliară DOLJ  
Biroul de Cadastru și Publicitate Imobiliară Craiova

**A. Partea I. Descrierea imobilului**

TEREN Extravilan

Adresa: Jud. Dolj, T 32, P 52

Nr. Crt	Nr cadastral Nr. topografic	Suprafața* (mp)	Observații / Referințe
A1		20.000	Sector cadastral:7 Teren neimprejmuit;

**B. Partea II. Proprietari și acte**

Inscrieri privitoare la dreptul de proprietate și alte drepturi reale	Referințe
/	
Act Administrativ nr. TDP 2730-48356, din 05/04/1999 emis de CJSDPAT DOLJ;	
B1	A1
Intabulare, drept de PROPRIETATE, dobandit prin Reconstituire, cota actuala 1/1, cota initiala 1/1	
1) NEAGOE GH. ALEXANDRU, LIPSA CNP	

**C. Partea III. SARCINI .**

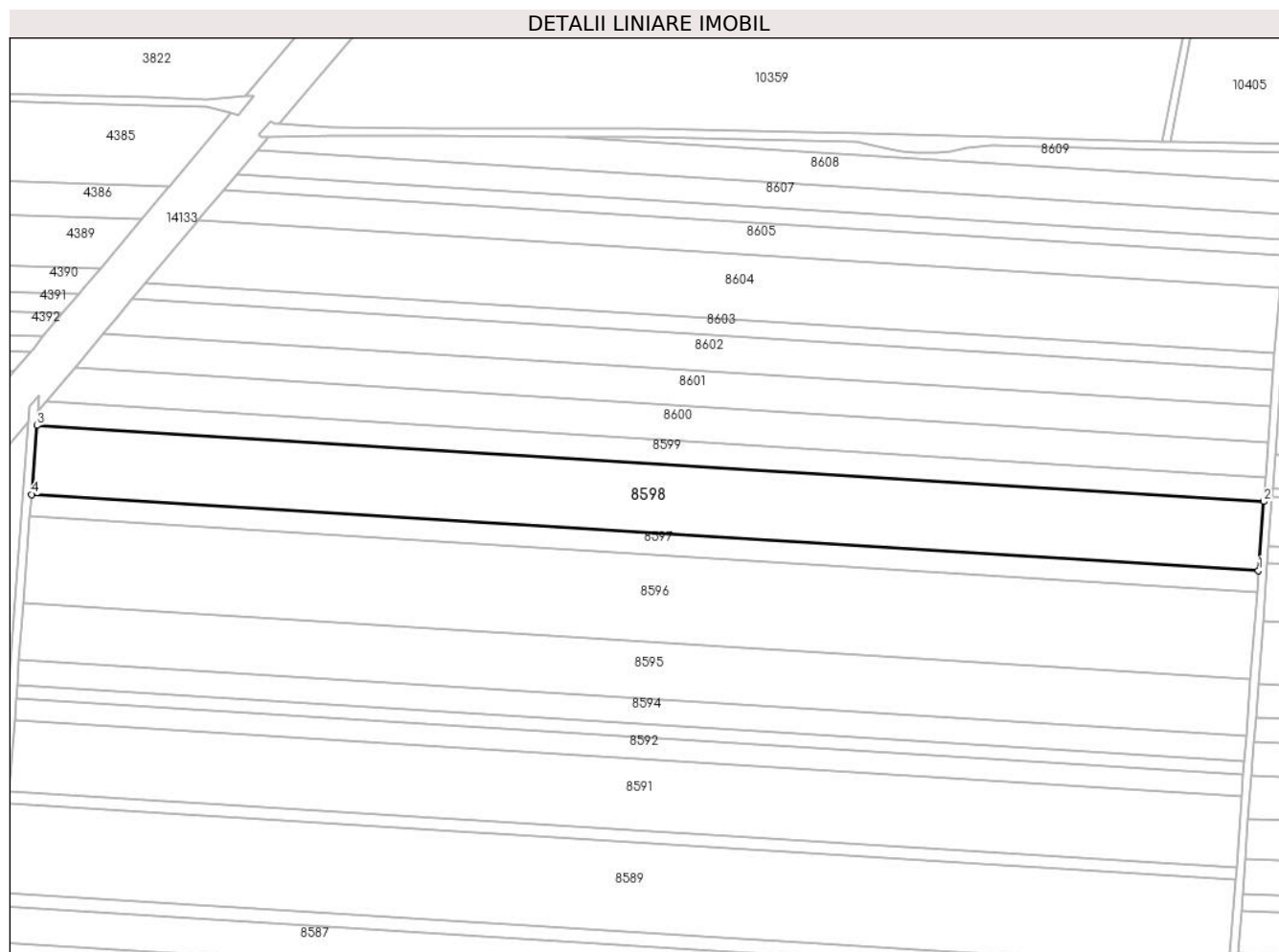
Inscrieri privind dezmembramintele dreptului de proprietate, drepturi reale de garanție și sarcini	Referințe
NU SUNT	

## Anexa Nr. 1 La Partea I

## Teren

Nr cadastral	Suprafața (mp)*	Observații / Referințe
	20.000	

\* Suprafața este determinată în planul de proiecție Stereo 70.



## Date referitoare la teren

Crt	Categorie folosință	Intravilan	Suprafața (mp)	Tarla	Parcelă	Nr. topo	Observații / Referințe
1	arabil	NU	20.000	32	52	-	

## Lungime Segmente

1) Valorile lungimilor segmentelor sunt obținute din proiecție în plan.

Punct început	X / Y	Punct sfârșit	X / Y	Lungime segment (** (m)
1	347.765,518 294.935,955	2	347.768,016 294.969,387	33.525
2	347.768,016 294.969,387	3	347.172,539 295.006,258	596.617
3	347.172,539 295.006,258	4	347.170,04 294.972,826	33.525
4	347.170,04 294.972,826	1	347.765,518 294.935,955	596.618

\*\* Lungimile segmentelor sunt determinate în planul de proiecție Stereo 70 și sunt rotunjite la 1 milimetru.

**\*\*\* Distanţa dintre puncte este formată din segmente cumulate ce sunt mai mici decât valoarea 1 milimetru.**





**DATE DESPRE IMOBILUL NR. 8599**

Oficiul de Cadastru și Publicitate Imobiliară DOLJ  
Biroul de Cadastru și Publicitate Imobiliară Craiova

**A. Partea I. Descrierea imobilului**

TEREN Extravilan

Adresa: Jud. Dolj, T 32, P 53

Nr. Crt	Nr cadastral Nr. topografic	Suprafața* (mp)	Observații / Referințe
A1		7.114	Sector cadastral:7 Teren neimprejmuit;

**B. Partea II. Proprietari și acte**

Inscrieri privitoare la dreptul de proprietate și alte drepturi reale		Referințe
/		
Act Notarial nr. CM 312, din 09/09/2004 emis de BNP STOENESCU FLOREA;		
B1	Intabulare, drept de PROPRIETATE, dobandit prin Succesiune, cota actuala 1/1, cota initiala 1/1 1) POPESCU CRISTIANA	A1

**C. Partea III. SARCINI .**

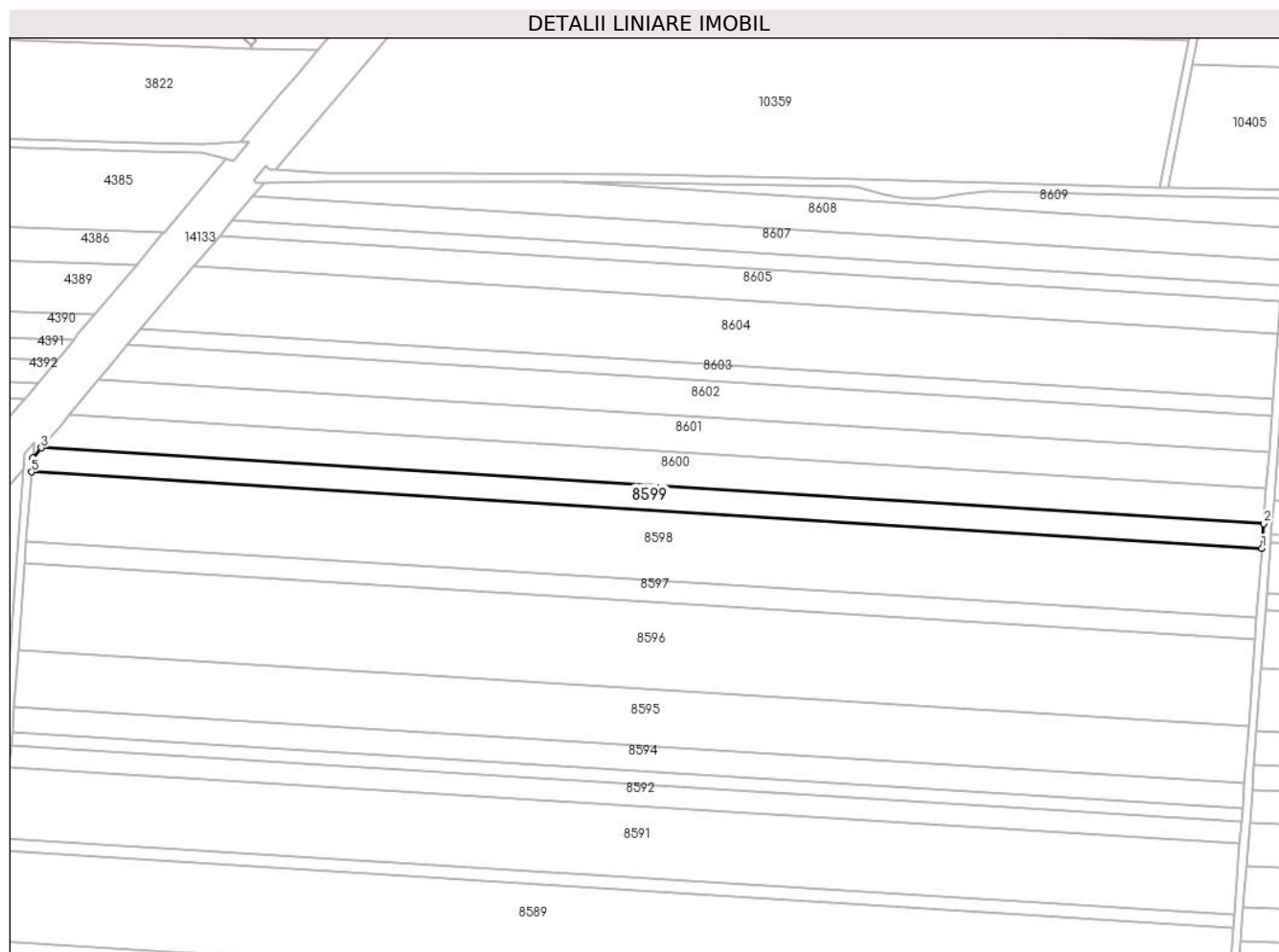
Inscrieri privind dezmembramintele dreptului de proprietate, drepturi reale de garanție și sarcini	Referințe
NU SUNT	

## Anexa Nr. 1 La Partea I

## Teren

Nr cadastral	Suprafața (mp)*	Observații / Referințe
	7.114	

\* Suprafața este determinată în planul de proiecție Stereo 70.



## Date referitoare la teren

Crt	Categorie folosință	Intravilan	Suprafața (mp)	Tarla	Parcelă	Nr. topo	Observații / Referințe
1	arabil	NU	7.114	32	53	-	

## Lungime Segmente

1) Valorile lungimilor segmentelor sunt obținute din proiecție în plan.

Punct început	X / Y	Punct sfârșit	X / Y	Lungime segment (** (m)
1	347.768,016 294.969,387	2	347.768,906 294.981,295	11.941
2	347.768,906 294.981,295	3	347.177,25 295.017,93	592.789
3	347.177,25 295.017,93	4	347.173,045 295.013,028	6.458
4	347.173,045 295.013,028	5	347.172,539 295.006,258	6.789
5	347.172,539 295.006,258	1	347.768,016 294.969,387	596.617

**\*\* Lungimile segmentelor sunt determinate în planul de proiecție Stereo 70 și sunt rotunjite la 1 milimetru.**

**\*\*\* Distanța dintre puncte este formată din segmente cumulate ce sunt mai mici decât valoarea 1 milimetru.**



**DATE DESPRE IMOBILUL NR. 8600**

Oficiul de Cadastru și Publicitate Imobiliară DOLJ  
Biroul de Cadastru și Publicitate Imobiliară Craiova

**A. Partea I. Descrierea imobilului**

TEREN Extravilan

Adresa: Jud. Dolj, T 32, P 54

Nr. Crt	Nr cadastral Nr. topografic	Suprafața* (mp)	Observații / Referințe
A1	31364	10.000	Sector cadastral:7 Teren neimprejmuit;

**B. Partea II. Proprietari și acte**

Inscrieri privitoare la dreptul de proprietate și alte drepturi reale		Referințe
<b>144452 / 24/11/2014</b>		
Hotarare Judecatoreasca nr. 2369, din 22/11/2011 emis de Judecatoria Calafat (Adeverinta nr. 9145/2014-Primaria Cetate);		
B1	Intabulare, drept de PROPRIETATE, dobandit prin Hotarare Judecatoreasca, cota actuala 1/1, cota initiala 1/1 1) FLORESCU TRINCA ION <i>OBSERVATII: Plosca Floarea</i>	A1

**C. Partea III. SARCINI .**

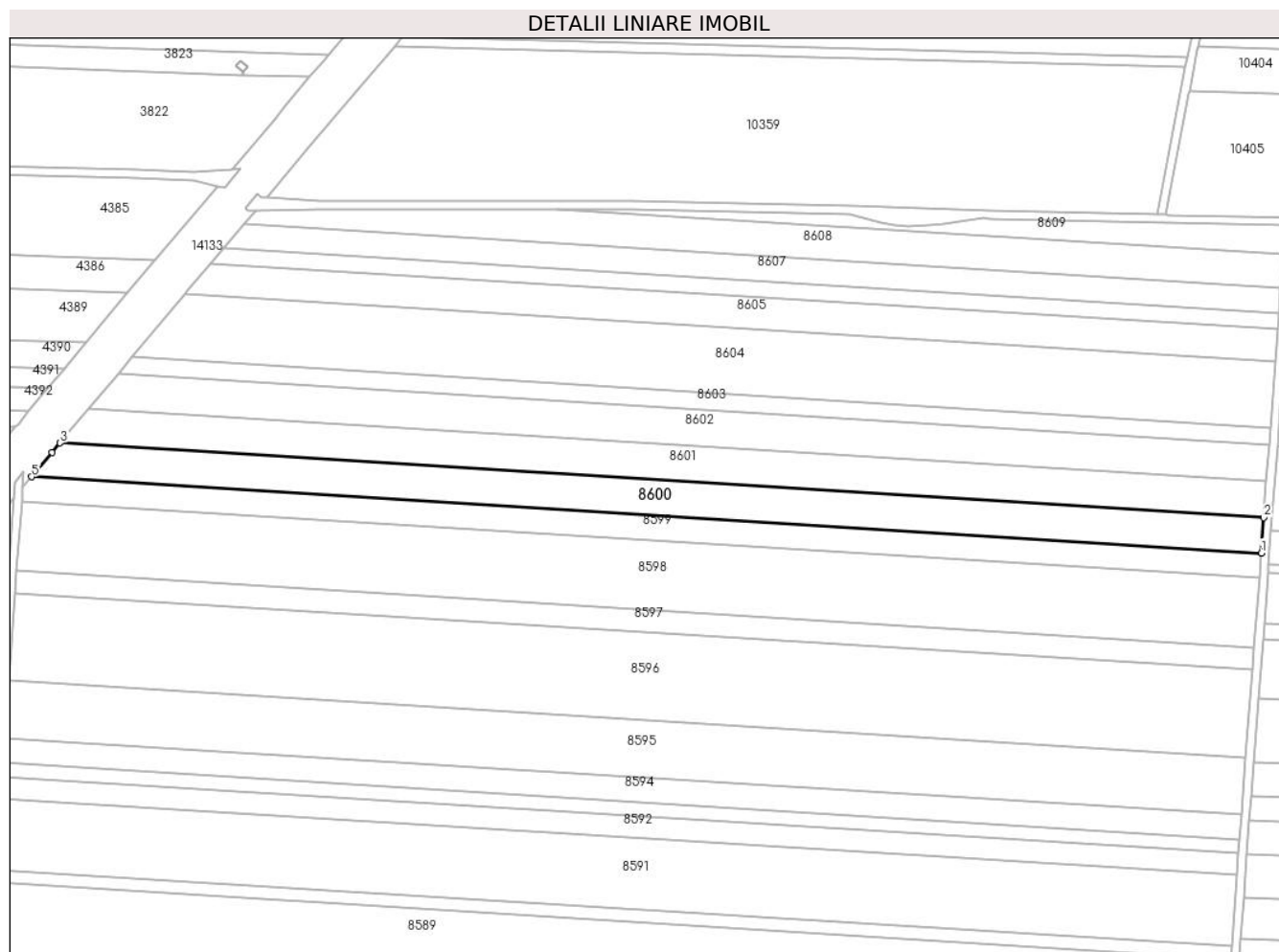
Inscrieri privind dezmembramintele dreptului de proprietate, drepturi reale de garanție și sarcini	Referințe
NU SUNT	

## Anexa Nr. 1 La Partea I

## Teren

Nr cadastral	Suprafața (mp)*	Observații / Referințe
31364	10.000	

\* Suprafața este determinată în planul de proiecție Stereo 70.



## Date referitoare la teren

Crt	Categorie folosință	Intravilan	Suprafața (mp)	Tarla	Parcelă	Nr. topo	Observații / Referințe
1	arabil	NU	10.000	32	54	-	

## Lungime Segmente

1) Valorile lungimilor segmentelor sunt obținute din proiecție în plan.

Punct început	X / Y	Punct sfârșit	X / Y	Lungime segment (** (m)
1	347.768,906 294.981,295	2	347.770,177 294.998,3	17.052
2	347.770,177 294.998,3	3	347.191,033 295.034,16	580.253
3	347.191,033 295.034,16	4	347.187,179 295.029,503	6.045
4	347.187,179 295.029,503	5	347.177,25 295.017,93	15.249
5	347.177,25 295.017,93	1	347.768,906 294.981,295	592.789

**\*\* Lungimile segmentelor sunt determinate în planul de proiecție Stereo 70 și sunt rotunjite la 1 milimetru.**

**\*\*\* Distanța dintre puncte este formată din segmente cumulate ce sunt mai mici decât valoarea 1 milimetru.**





**DATE DESPRE IMOBILUL NR. 8601**

Oficiul de Cadastru și Publicitate Imobiliară DOLJ  
Biroul de Cadastru și Publicitate Imobiliară Craiova

**A. Partea I. Descrierea imobilului**

TEREN Extravilan

Adresa: Jud. Dolj, T 32, P 55

Nr. Crt	Nr cadastral Nr. topografic	Suprafața* (mp)	Observații / Referințe
A1	31365	10.000	Sector cadastral:7 Teren neimprejmuit;

**B. Partea II. Proprietari și acte**

Inscrieri privitoare la dreptul de proprietate și alte drepturi reale	Referințe
<b>15482 / 08/02/2017</b>	
Act Notarial nr. Contract de Vanzare aut. nr. 312, din 02/02/2017 emis de NP Budiana Ionut Razvan;	
B1	A1
Intabulare, drept de PROPRIETATE, dobandit prin Conventie, cota actuala 1/1, cota initiala 1/1	
1) RĂDUCAN MIRCEA	
2) RĂDUCAN CORNELIA	

**C. Partea III. SARCINI .**

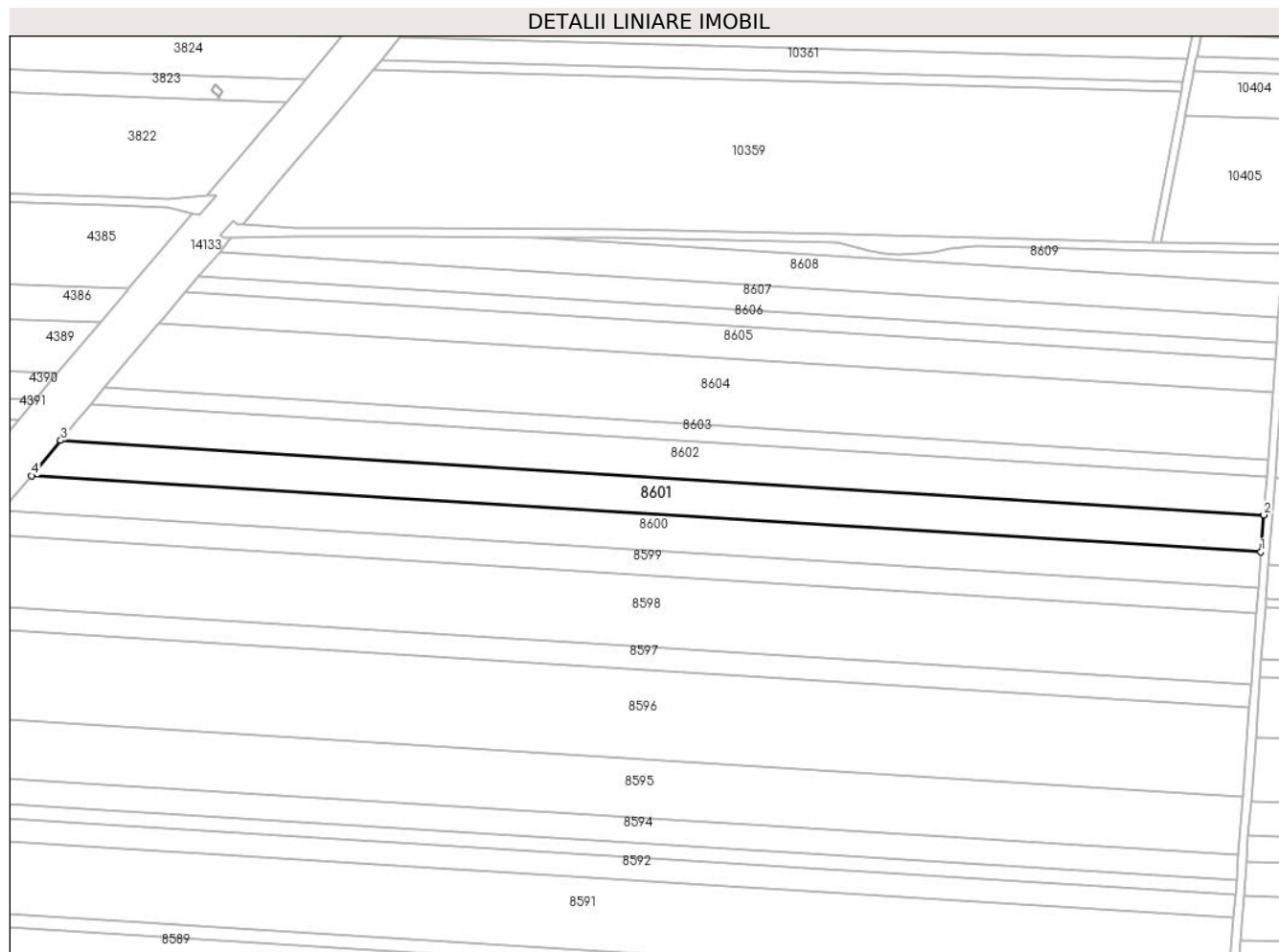
Inscrieri privind dezmembramintele dreptului de proprietate, drepturi reale de garanție și sarcini	Referințe
NU SUNT	

## Anexa Nr. 1 La Partea I

## Teren

Nr cadastral	Suprafața (mp)*	Observații / Referințe
31365	10.000	

\* Suprafața este determinată în planul de proiecție Stereo 70.



## Date referitoare la teren

Crt	Categorie folosință	Intravilan	Suprafața (mp)	Tarla	Parcelă	Nr. topo	Observații / Referințe
1	arabil	NU	10.000	32	55	-	

## Lungime Segmente

1) Valorile lungimilor segmentelor sunt obținute din proiecție în plan.

Punct început	X / Y	Punct sfârșit	X / Y	Lungime segment (** (m)
1	347.770,177 294.998,3	2	347.771,476 295.015,674	17.422
2	347.771,476 295.015,674	3	347.204,771 295.050,764	567.79
3	347.204,771 295.050,764	4	347.191,033 295.034,16	21.551
4	347.191,033 295.034,16	1	347.770,177 294.998,3	580.253

\*\* Lungimile segmentelor sunt determinate în planul de proiecție Stereo 70 și sunt rotunjite la 1 milimetru.

**\*\*\* Distanţa dintre puncte este formată din segmente cumulate ce sunt mai mici decât valoarea 1 milimetru.**



**DATE DESPRE IMOBILUL NR. 8602**

Oficiul de Cadastru și Publicitate Imobiliară DOLJ  
Biroul de Cadastru și Publicitate Imobiliară Craiova

**A. Partea I. Descrierea imobilului**

TEREN Extravilan

Adresa: Jud. Dolj, T 32, P 56

Nr. Crt	Nr cadastral Nr. topografic	Suprafața* (mp)	Observații / Referințe
A1		10.000	Sector cadastral:7 Teren neimprejmuit;

**B. Partea II. Proprietari și acte**

Inscrieri privitoare la dreptul de proprietate și alte drepturi reale	Referințe
/	
Act Administrativ nr. TDP 2728-48356, din 05/04/1999 emis de CJSDPAT DOLJ;	
B1	A1
Intabulare, drept de PROPRIETATE, dobandit prin Reconstituire, cota actuala 1/1, cota initiala 1/1	
1) CHILOM I. CONSTANTIN, LIPSA CNP	

**C. Partea III. SARCINI .**

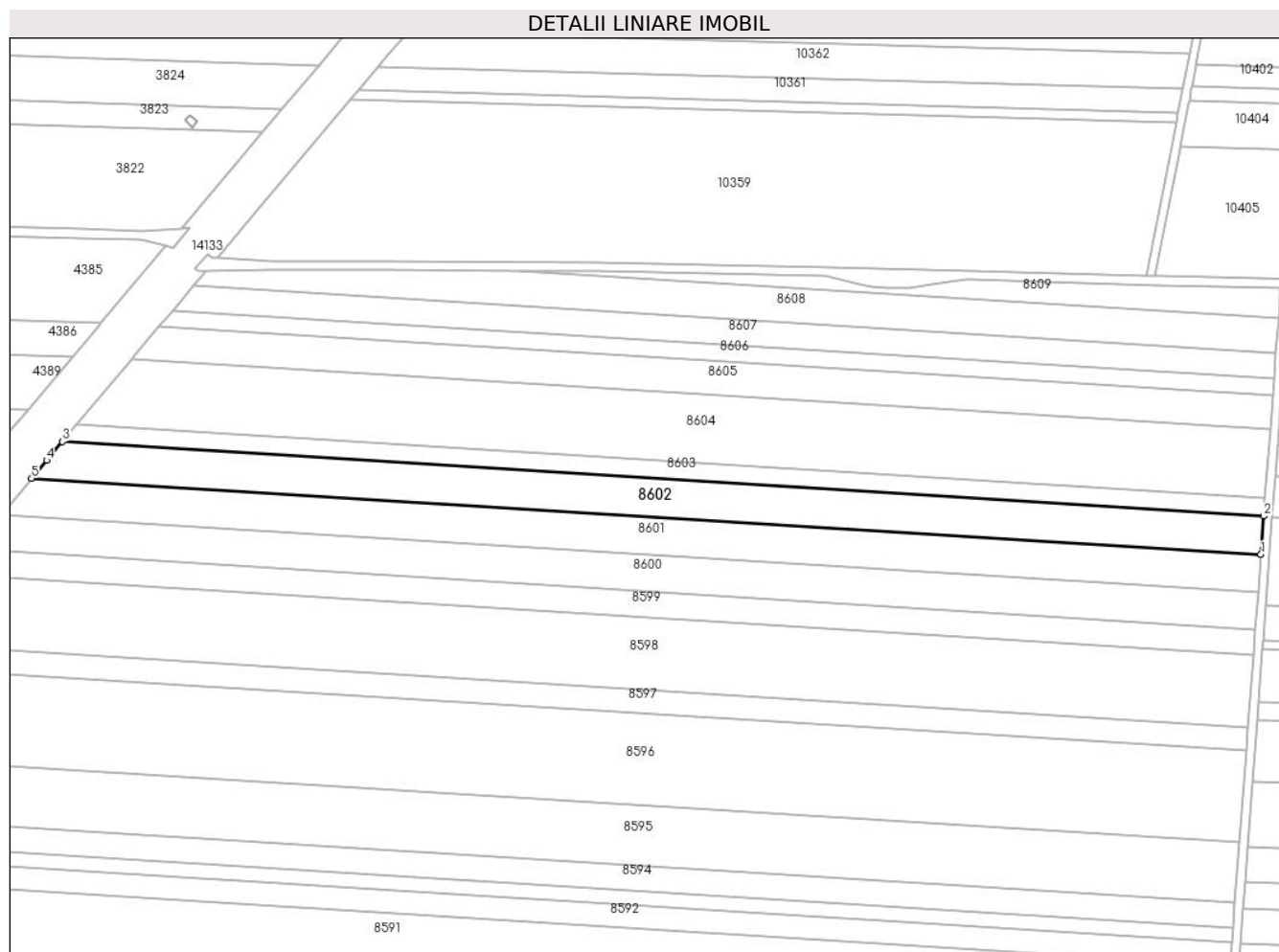
Inscrieri privind dezmembramintele dreptului de proprietate, drepturi reale de garanție și sarcini	Referințe
NU SUNT	

## Anexa Nr. 1 La Partea I

## Teren

Nr cadastral	Suprafața (mp)*	Observații / Referințe
	10.000	

\* Suprafața este determinată în planul de proiecție Stereo 70.



## Date referitoare la teren

Crt	Categorie folosință	Intravilan	Suprafața (mp)	Tarla	Parcelă	Nr. topo	Observații / Referințe
1	arabil	NU	10.000	32	56	-	

## Lungime Segmente

1) Valorile lungimilor segmentelor sunt obținute din proiecție în plan.

Punct început	X / Y	Punct sfârșit	X / Y	Lungime segment (** (m)
1	347.771,476 295.015,674	2	347.772,804 295.033,439	17.815
2	347.772,804 295.033,439	3	347.218,943 295.067,733	554.922
3	347.218,943 295.067,733	4	347.211,631 295.059,055	11.348
4	347.211,631 295.059,055	5	347.204,771 295.050,764	10.761
5	347.204,771 295.050,764	1	347.771,476 295.015,674	567.79

**\*\* Lungimile segmentelor sunt determinate în planul de proiecție Stereo 70 și sunt rotunjite la 1 milimetru.**

**\*\*\* Distanța dintre puncte este formată din segmente cumulate ce sunt mai mici decât valoarea 1 milimetru.**





**DATE DESPRE IMOBILUL NR. 8603**

Oficiul de Cadastru și Publicitate Imobiliară DOLJ  
Biroul de Cadastru și Publicitate Imobiliară Craiova

**A. Partea I. Descrierea imobilului**

TEREN Extravilan

Adresa: Jud. Dolj, T 32, P 57

Nr. Crt	Nr cadastral Nr. topografic	Suprafața* (mp)	Observații / Referințe
A1	31367	4.459	Sector cadastral:7 Teren neimprejmuit;

**B. Partea II. Proprietari și acte**

Inscrieri privitoare la dreptul de proprietate și alte drepturi reale		Referințe
<b>131442 / 06/07/2020</b>		
Act Notarial nr. 1395, din 03/07/2020 emis de Budiana Ionut Razvan;		
B1	Intabulare, drept de PROPRIETATE, dobandit prin Conventie, cota actuala 1/1, cota initiala 1/1 1) AGRICOLA EAST WAY DISTRIBUTION SRL, CIF:30699963	A1

**C. Partea III. SARCINI .**

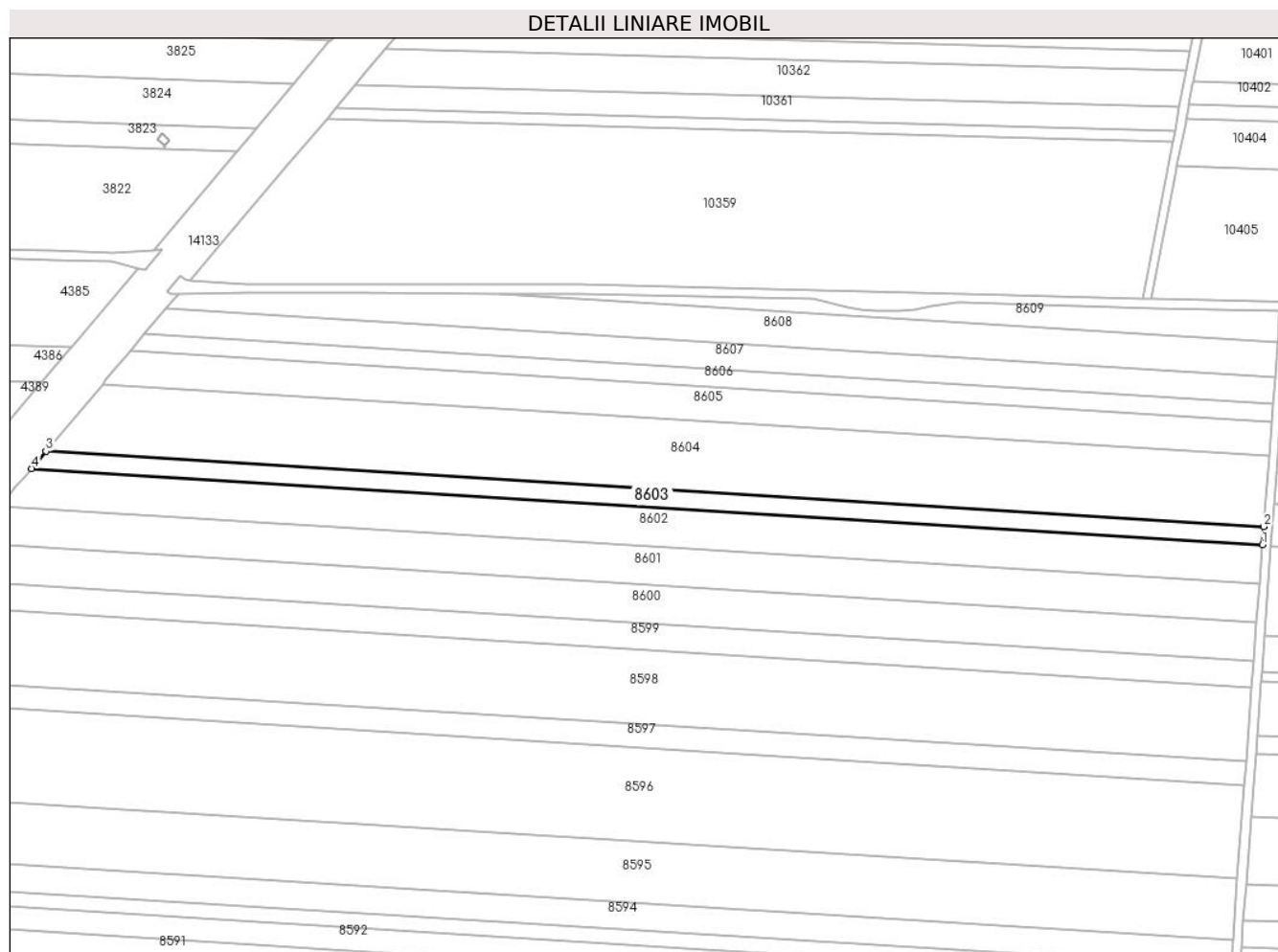
Inscrieri privind dezmembramintele dreptului de proprietate, drepturi reale de garanție și sarcini	Referințe
NU SUNT	

## Anexa Nr. 1 La Partea I

## Teren

Nr cadastral	Suprafața (mp)*	Observații / Referințe
31367	4.459	

\* Suprafața este determinată în planul de proiecție Stereo 70.



## Date referitoare la teren

Crt	Categorie folosință	Intravilan	Suprafața (mp)	Tarla	Parcelă	Nr. topo	Observații / Referințe
1	arabil	NU	4.459	32	57	-	

## Lungime Segmente

1) Valorile lungimilor segmentelor sunt obținute din proiecție în plan.

Punct început	X / Y	Punct sfârșit	X / Y	Lungime segment (** (m)
1	347.772,804 295.033,439	2	347.773,406 295.041,496	8.079
2	347.773,406 295.041,496	3	347.225,424 295.075,426	549.031
3	347.225,424 295.075,426	4	347.218,943 295.067,733	10.059
4	347.218,943 295.067,733	1	347.772,804 295.033,439	554.922

\*\* Lungimile segmentelor sunt determinate în planul de proiecție Stereo 70 și sunt rotunjite la 1 milimetru.

**\*\*\* Distanţa dintre puncte este formată din segmente cumulate ce sunt mai mici decât valoarea 1 milimetru.**



**DATE DESPRE IMOBILUL NR. 8604**

Oficiul de Cadastru și Publicitate Imobiliară DOLJ  
Biroul de Cadastru și Publicitate Imobiliară Craiova

**A. Partea I. Descrierea imobilului**

TEREN Extravilan

Adresa: Jud. Dolj, T 32, P 58

Nr. Crt	Nr cadastral Nr. topografic	Suprafața* (mp)	Observații / Referințe
A1		17.109	Sector cadastral:7 Teren neimprejmuit;

**B. Partea II. Proprietari și acte**

Inscrieri privitoare la dreptul de proprietate și alte drepturi reale	Referințe
/	
Act Administrativ nr. TDP 2724-48356, din 05/04/1999 emis de CJSDPAT DOLJ;	
B1	A1
Intabulare, drept de PROPRIETATE, dobandit prin Reconstituire, cota actuala 1/1, cota initiala 1/1	
1) MIHĂIȚĂ GH. CORNEL, LIPSA CNP	
2) SURUGIU GH. ECATERINA, LIPSA CNP	
3) MIHĂIȚĂ GH. ION, LIPSA CNP	
4) MIHĂIȚĂ GH. NICOLAE, LIPSA CNP	

**C. Partea III. SARCINI .**

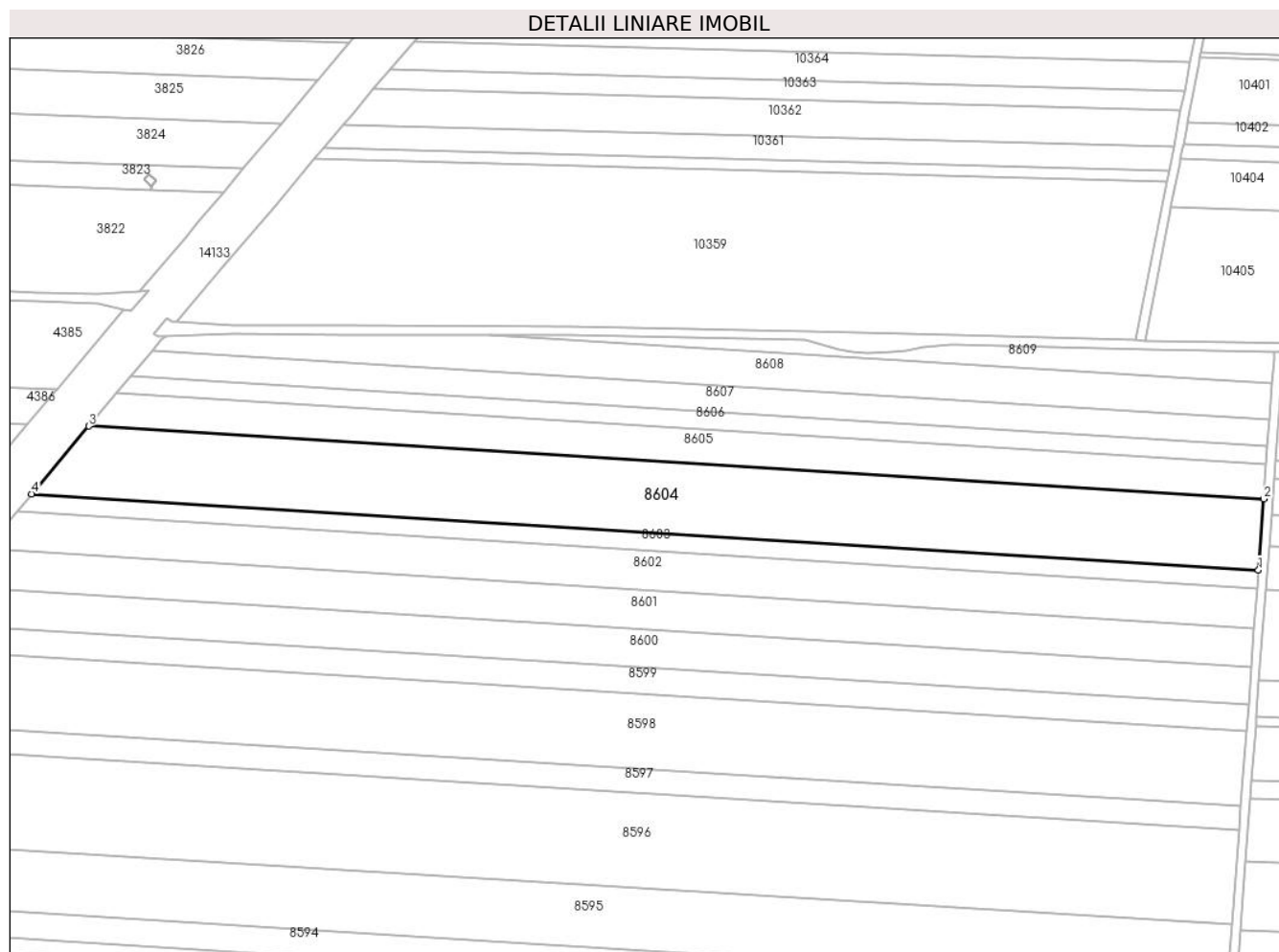
Inscrieri privind dezmembramintele dreptului de proprietate, drepturi reale de garanție și sarcini	Referințe
NU SUNT	

## Anexa Nr. 1 La Partea I

## Teren

Nr cadastral	Suprafața (mp)*	Observații / Referințe
	17.109	

\* Suprafața este determinată în planul de proiecție Stereo 70.



## Date referitoare la teren

Crt	Categorie folosință	Intravilan	Suprafața (mp)	Tarla	Parcelă	Nr. topo	Observații / Referințe
1	arabil	NU	17.109	32	58	-	

## Lungime Segmente

1) Valorile lungimilor segmentelor sunt obținute din proiecție în plan.

Punct început	X / Y	Punct sfârșit	X / Y	Lungime segment (** (m)
1	347.773,406 295.041,496	2	347.775,779 295.073,245	31.838
2	347.775,779 295.073,245	3	347.250,965 295.105,74	525.819
3	347.250,965 295.105,74	4	347.225,424 295.075,426	39.639
4	347.225,424 295.075,426	1	347.773,406 295.041,496	549.031

\*\* Lungimile segmentelor sunt determinate în planul de proiecție Stereo 70 și sunt rotunjite la 1 milimetru.

**\*\*\* Distanţa dintre puncte este formată din segmente cumulate ce sunt mai mici decât valoarea 1 milimetru.**





**DATE DESPRE IMOBILUL NR. 8605**

Oficiul de Cadastru și Publicitate Imobiliară DOLJ  
Biroul de Cadastru și Publicitate Imobiliară Craiova

**A. Partea I. Descrierea imobilului**

TEREN Extravilan

Adresa: Jud. Dolj, T 32, P 59

Nr. Crt	Nr cadastral Nr. topografic	Suprafața* (mp)	Observații / Referințe
A1	34412	8.100	Sector cadastral:7 Teren neimprejmuit;

**B. Partea II. Proprietari și acte**

Inscrieri privitoare la dreptul de proprietate și alte drepturi reale		Referințe
<b>97263 / 22/06/2017</b>		
Act Notarial nr. 141, din 21/06/2017 emis de Budiana Ionut Razvan (act notarial nr 2008 din 21.06.2017, emis de Budiana Ionut Razvan);		
B1	Intabulare, drept de PROPRIETATE, dobandit prin Succesiune, cota actuala 2/8, cota initiala 2/8 1) <b>DELIU IOANA</b>	A1
B2	Intabulare, drept de PROPRIETATE, dobandit prin Succesiune, cota actuala 3/8, cota initiala 3/8 1) <b>BONDOC DANIELA</b>	A1
B3	Intabulare, drept de PROPRIETATE, dobandit prin Succesiune, cota actuala 3/8, cota initiala 3/8 1) <b>DELIU ELENA</b>	A1

**C. Partea III. SARCINI .**

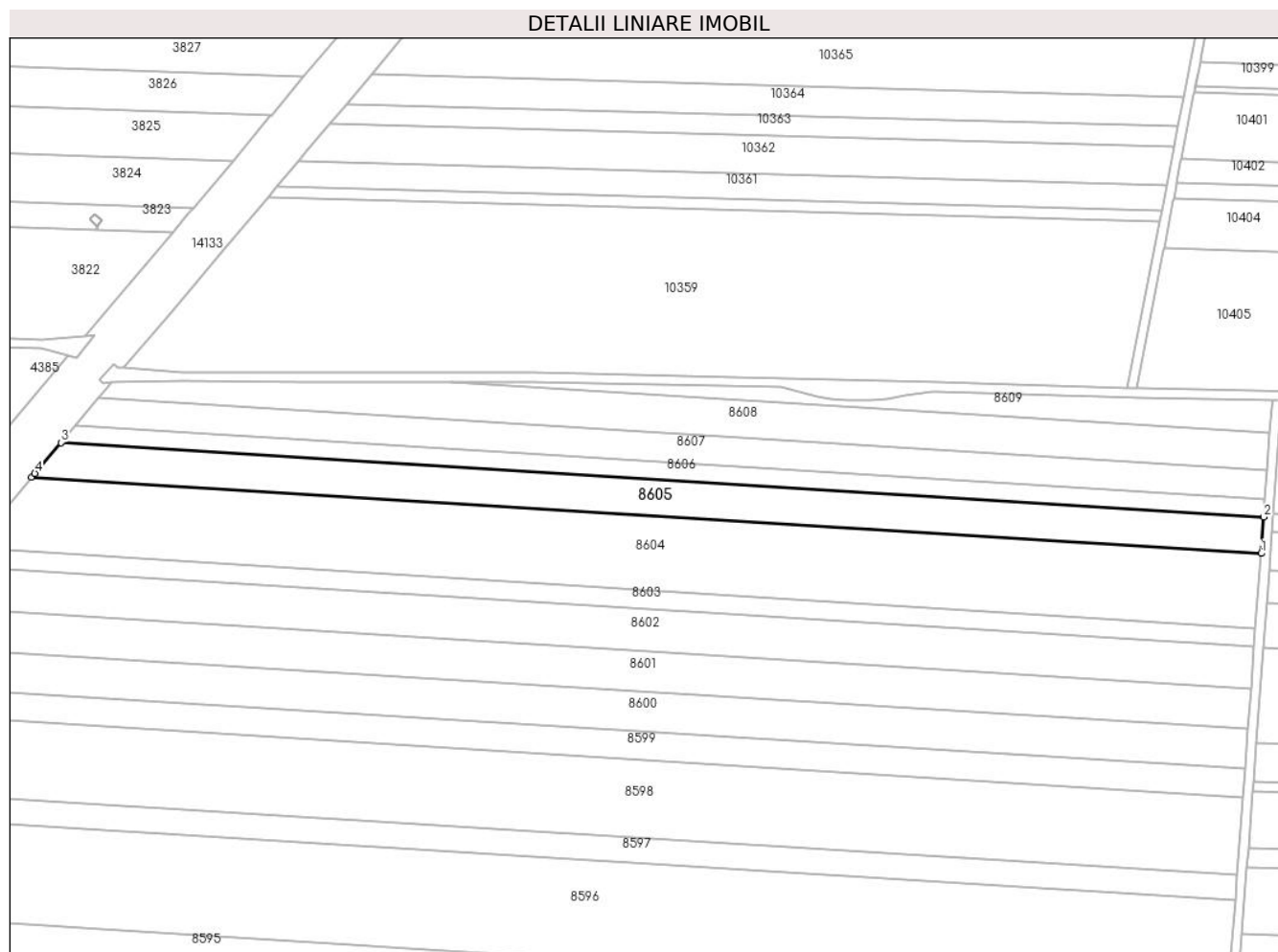
Inscrieri privind dezmembramintele dreptului de proprietate, drepturi reale de garanție și sarcini	Referințe
NU SUNT	

## Anexa Nr. 1 La Partea I

## Teren

Nr cadastral	Suprafața (mp)*	Observații / Referințe
34412	8.100	

\* Suprafața este determinată în planul de proiecție Stereo 70.



## Date referitoare la teren

Crt	Categorie folosință	Intravilan	Suprafața (mp)	Tarla	Parcelă	Nr. topo	Observații / Referințe
1	arabil	NU	8.100	32	59 LOT 2	-	

## Lungime Segmente

1) Valorile lungimilor segmentelor sunt obținute din proiecție în plan.

Punct început	X / Y	Punct sfârșit	X / Y	Lungime segment (** (m)
1	347.775,779 295.073,245	2	347.776,94 295.088,776	15.574
2	347.776,94 295.088,776	3	347.263,507 295.120,567	514.416
3	347.263,507 295.120,567	4	347.252,38 295.107,42	17.224
4	347.252,38 295.107,42	5	347.250,965 295.105,74	2.197
5	347.250,965 295.105,74	1	347.775,779 295.073,245	525.819

**\*\* Lungimile segmentelor sunt determinate în planul de proiecție Stereo 70 și sunt rotunjite la 1 milimetru.**

**\*\*\* Distanța dintre puncte este formată din segmente cumulate ce sunt mai mici decât valoarea 1 milimetru.**



**DATE DESPRE IMOBILUL NR. 8606**

Oficiul de Cadastru și Publicitate Imobiliară DOLJ  
Biroul de Cadastru și Publicitate Imobiliară Craiova

**A. Partea I. Descrierea imobilului**

TEREN Extravilan

Adresa: Jud. Dolj, T 32, P 59

Nr. Crt	Nr cadastral Nr. topografic	Suprafața* (mp)	Observații / Referințe
A1	34411	4.000	Sector cadastral:7 Teren neimprejmuit;

**B. Partea II. Proprietari și acte**

Inscrieri privitoare la dreptul de proprietate și alte drepturi reale	Referințe
<b>145383 / 08/11/2016</b>	
Act Notarial nr. CVC aut. nr. 3283, din 03/11/2016 emis de NP Budiana Ionut Razvan (Contract de vanzare);	
B1	A1
Intabulare, drept de PROPRIETATE, dobandit prin Conventie, cota actuala 1/1, cota initiala 1/1 1) SC EAST WAY SPEDITION SRL, CIF:13176107	
<b>149670 / 27/07/2020</b>	
Act Notarial nr. contract de ipoteca aut nr 658, din 16/07/2020 emis de NP Marincas Eugen;	
B2	A1
se noteaza interdictiile de instrainare, grevare, inchiriere, dezmembrare, comasare, restructurare, amenajare, construire si demolare in favoarea 1) LIBRA INTERNET BANK S.A., CIF:8119644	
<b>85719 / 10/05/2022</b>	
Act Notarial nr. Contract de ipoteca 418, din 02/05/2022 emis de Marincas Eugen;	
B3	A1
se noteaza interdictiile de instrainare, grevare, inchiriere, dezmembrare, comasare, restructurare, amenajare, construire si demolare 1) LIBRA INTERNET BANK S.A., CIF:8119644	

**C. Partea III. SARCINI**

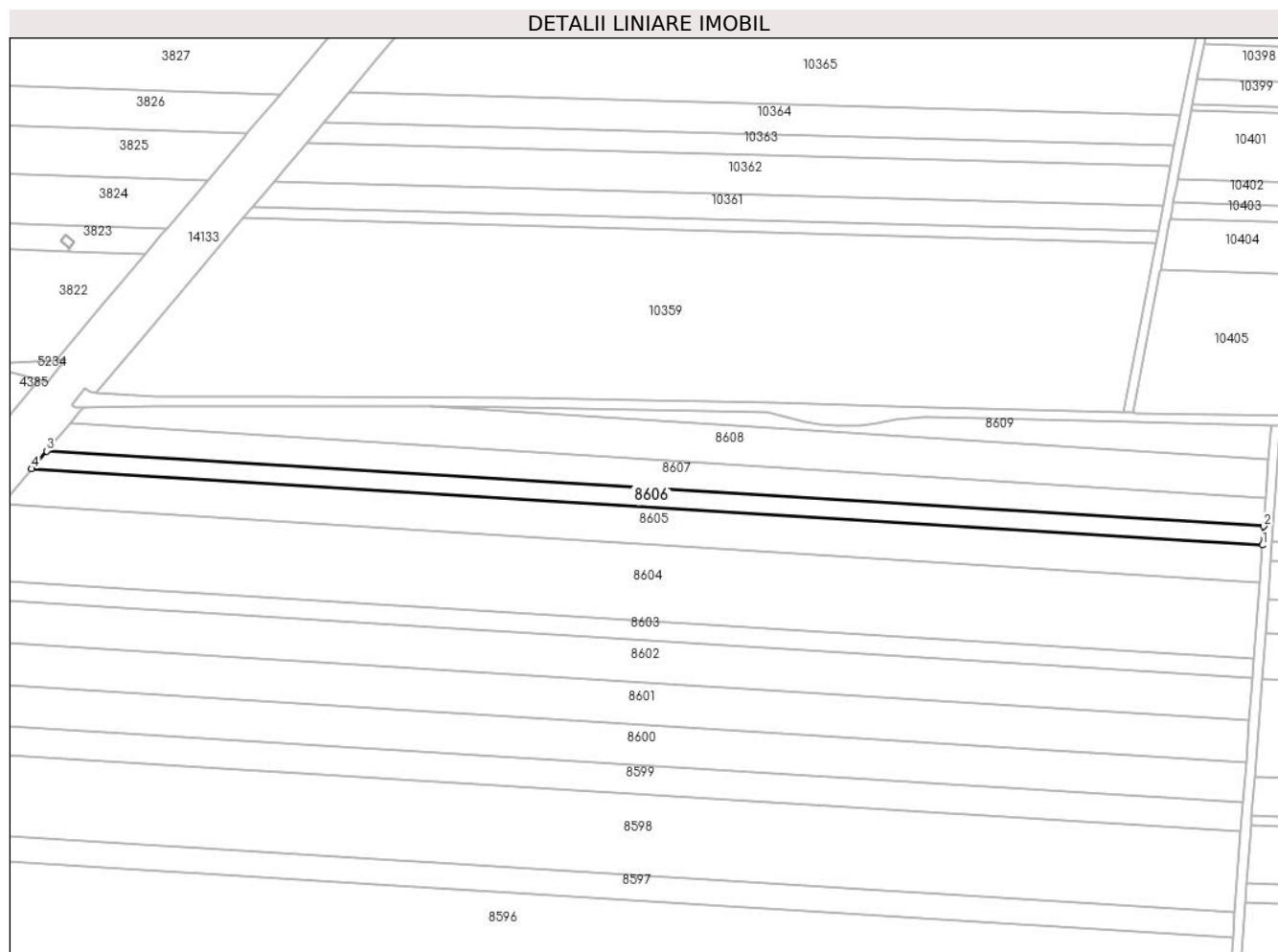
Inscrieri privind dezmembramintele dreptului de proprietate, drepturi reale de garanție și sarcini	Referințe
<b>149670 / 27/07/2020</b>	
Act Notarial nr. contract de ipoteca aut nr 658, din 16/07/2020 emis de NP Marincas Eugen;	
C1	A1
Intabulare, drept de IPOTECA, Valoare:7500000 RONsi celelalte obligatii de plata aferente creditului 1) LIBRA INTERNET BANK S.A., CIF:8119644	
<b>85719 / 10/05/2022</b>	
Act Notarial nr. Contract de ipoteca 418, din 02/05/2022 emis de Marincas Eugen;	
C2	A1
Intabulare, drept de IPOTECA, Valoare:4700000 RONsi celelalte obligatii de plata aferente creditului 1) LIBRA INTERNET BANK S.A., CIF:8119644	

## Anexa Nr. 1 La Partea I

## Teren

Nr cadastral	Suprafața (mp)*	Observații / Referințe
34411	4.000	

\* Suprafața este determinată în planul de proiecție Stereo 70.



## Date referitoare la teren

Crt	Categorie folosință	Intravilan	Suprafața (mp)	Tarla	Parcelă	Nr. topo	Observații / Referințe
1	arabil	NU	4.000	32	59 LOT 1	-	

## Lungime Segmente

1) Valorile lungimilor segmentelor sunt obținute din proiecție în plan.

Punct început	X / Y	Punct sfârșit	X / Y	Lungime segment (** (m)
1	347.776,94 295.088,776	2	347.777,522 295.096,574	7.82
2	347.777,522 295.096,574	3	347.269,807 295.128,011	508.687
3	347.269,807 295.128,011	4	347.263,507 295.120,567	9.752
4	347.263,507 295.120,567	1	347.776,94 295.088,776	514.416

\*\* Lungimile segmentelor sunt determinate în planul de proiecție Stereo 70 și sunt rotunjite la 1 milimetru.

**\*\*\* Distanţa dintre puncte este formată din segmente cumulate ce sunt mai mici decât valoarea 1 milimetru.**





**DATE DESPRE IMOBILUL NR. 8607**

Oficiul de Cadastru și Publicitate Imobiliară DOLJ  
Biroul de Cadastru și Publicitate Imobiliară Craiova

**A. Partea I. Descrierea imobilului**

TEREN Extravilan

Adresa: Jud. Dolj, T 32, P 60

Nr. Crt	Nr cadastral Nr. topografic	Suprafața* (mp)	Observații / Referințe
A1	30085	6.096	Sector cadastral:7 Teren neimprejmuit;

**B. Partea II. Proprietari și acte**

Inscrieri privitoare la dreptul de proprietate și alte drepturi reale		Referințe
<b>6112 / 02/02/2011</b>		
Act Notarial nr. CONTRACT DE VANZARE CUMPARARE AUT NR.3261, din 21/12/2009 emis de BNP STOENESCU FLOREA;		
B1	Intabulare, drept de PROPRIETATE, dobandit prin Conventie, cota actuala 1/1, cota initiala 1/1 1) SGAIBA ION 2) SGAIBA MARIANA	A1

**C. Partea III. SARCINI .**

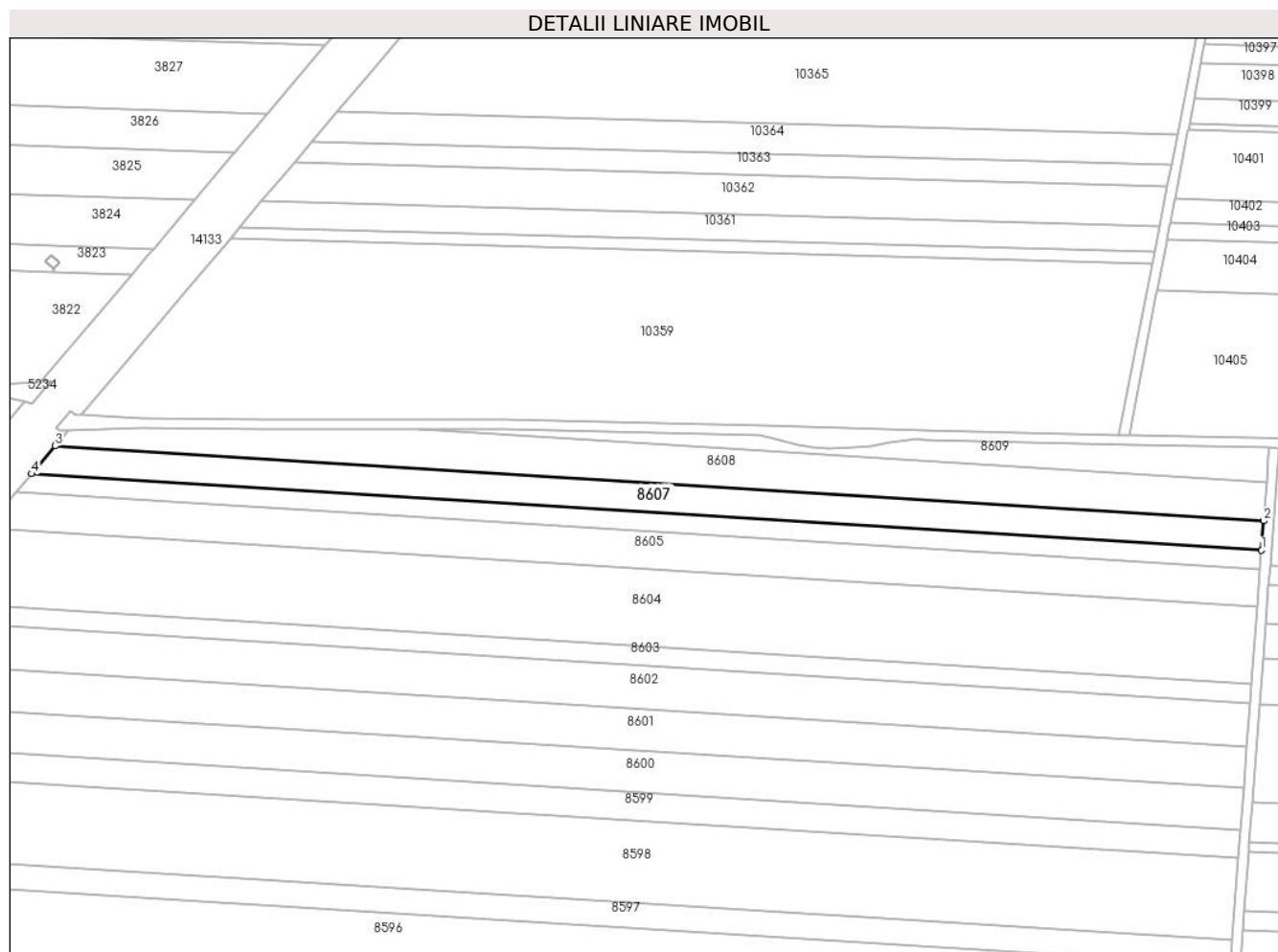
Inscrieri privind dezmembramintele dreptului de proprietate, drepturi reale de garanție și sarcini	Referințe
NU SUNT	

## Anexa Nr. 1 La Partea I

## Teren

Nr cadastral	Suprafața (mp)*	Observații / Referințe
30085	6.096	

\* Suprafața este determinată în planul de proiecție Stereo 70.



## Date referitoare la teren

Crt	Categorie folosință	Intra vilan	Suprafața (mp)	Tarla	Parcelă	Nr. topo	Observații / Referințe
1	arabil	NU	6.096	32	60	-	

## Lungime Segmente

1) Valorile lungimilor segmentelor sunt obținute din proiecție în plan.

Punct început	X / Y	Punct sfârșit	X / Y	Lungime segment (** (m)
1	347.777,522 295.096,574	2	347.778,424 295.108,631	12.091
2	347.778,424 295.108,631	3	347.279,547 295.139,52	499.832
3	347.279,547 295.139,52	4	347.269,807 295.128,011	15.077
4	347.269,807 295.128,011	1	347.777,522 295.096,574	508.687

\*\* Lungimile segmentelor sunt determinate în planul de proiecție Stereo 70 și sunt rotunjite la 1 milimetru.

**\*\*\* Distanţa dintre puncte este formată din segmente cumulate ce sunt mai mici decât valoarea 1 milimetru.**



**DATE DESPRE IMOBILUL NR. 8608**

Oficiul de Cadastru și Publicitate Imobiliară DOLJ  
Biroul de Cadastru și Publicitate Imobiliară Craiova

**A. Partea I. Descrierea imobilului**

TEREN Extravilan

Adresa: Jud. Dolj, T 32, P 61

Nr. Crt	Nr cadastral Nr. topografic	Suprafața* (mp)	Observații / Referințe
A1	33114	7.385	Sector cadastral:7 Teren neimprejmuit;

**B. Partea II. Proprietari și acte**

Inscrieri privitoare la dreptul de proprietate și alte drepturi reale		Referințe
<b>155048 / 18/12/2014</b>		
Hotarare Judecatoreasca nr. Sentinta Civila nr 1756, din 11/10/2011 emis de Judecatoria Calafat dosar nr 3205/201/2011;		
B1	Intabulare, drept de PROPRIETATE, dobandit prin Hotarare Judecatoreasca, cota actuala 1/1, cota initiala 1/1 1) FLORESCU TRINCA ION	A1

**C. Partea III. SARCINI .**

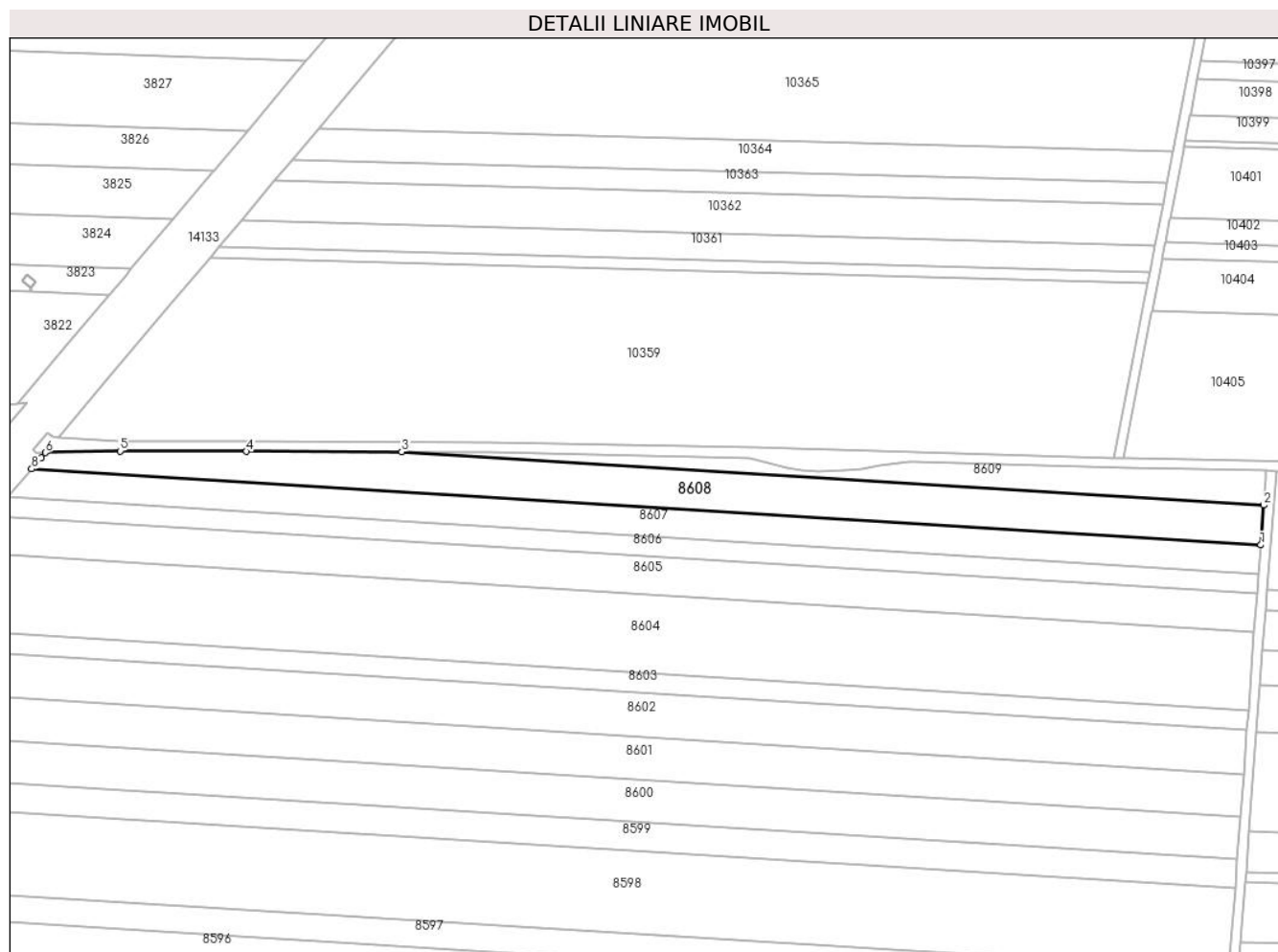
Inscrieri privind dezmembramintele dreptului de proprietate, drepturi reale de garanție și sarcini	Referințe
NU SUNT	

## Anexa Nr. 1 La Partea I

## Teren

Nr cadastral	Suprafața (mp)*	Observații / Referințe
33114	7.385	

\* Suprafața este determinată în planul de proiecție Stereo 70.



## Date referitoare la teren

Crt	Categorie folosință	Intravilan	Suprafața (mp)	Tarla	Parcelă	Nr. topo	Observații / Referințe
1	arabil	NU	7.385	32	61	-	

## Lungime Segmente

1) Valorile lungimilor segmentelor sunt obținute din proiecție în plan.

Punct început	X / Y	Punct sfârșit	X / Y	Lungime segment (** (m)
1	347.778,424 295.108,631	2	347.779,628 295.124,746	16.16
2	347.779,628 295.124,746	3	347.429,804 295.146,407	350.494
3	347.429,804 295.146,407	4	347.366,812 295.146,572	62.992
4	347.366,812 295.146,572	5	347.315,439 295.146,711	51.373
5	347.315,439 295.146,711	6	347.285,116 295.146,106	30.329

Punct început	X / Y	Punct sfârșit	X / Y	Lungime segment (** (m)
6	347.285,116 295.146,106	7	347.283,387 295.144,059	2.679
7	347.283,387 295.144,059	8	347.279,547 295.139,52	5.945
8	347.279,547 295.139,52	1	347.778,424 295.108,631	499.832

\*\* Lungimile segmentelor sunt determinate în planul de proiecție Stereo 70 și sunt rotunjite la 1 milimetru.

\*\*\* Distanța dintre puncte este formată din segmente cumulate ce sunt mai mici decât valoarea 1 milimetru.





**DATE DESPRE IMOBILUL NR. 8609**

Oficiul de Cadastru și Publicitate Imobiliară DOLJ  
Biroul de Cadastru și Publicitate Imobiliară Craiova

**A. Partea I. Descrierea imobilului**

TEREN Extravilan

Adresa: Jud. Dolj, T 32, P 62

Nr. Crt	Nr cadastral Nr. topografic	Suprafața* (mp)	Observații / Referințe
A1		2.399	Sector cadastral:7 Teren neimprejmuit;

**B. Partea II. Proprietari și acte**

Inscrieri privitoare la dreptul de proprietate și alte drepturi reale		Referințe
/		
Act Normativ nr. Legea 7, din 13/03/1996 emis de PARLAMENTUL ROMÂNIEI;		
B1	Inscrierea provizorie, drept de PROPRIETATE, dobandit prin Lege, cota actuala 1/1, cota initiala 1/1	A1
1) NEIDENTIFICAT NEIDENTIFICAT, CIF:0000000000000, LIPSA CNP		

**C. Partea III. SARCINI .**

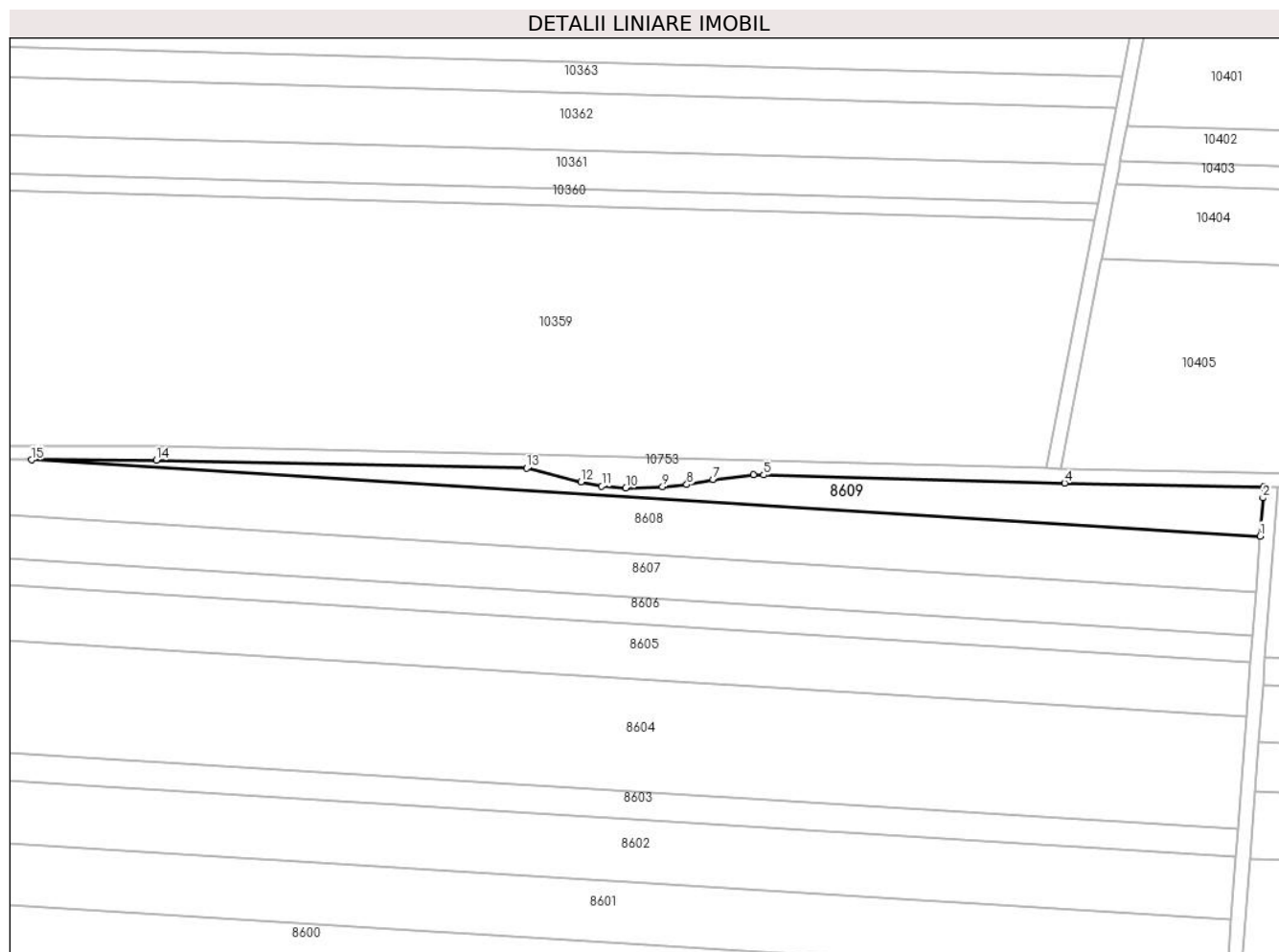
Inscrieri privind dezmembramintele dreptului de proprietate, drepturi reale de garanție și sarcini	Referințe
NU SUNT	

## Anexa Nr. 1 La Partea I

## Teren

Nr cadastral	Suprafața (mp)*	Observații / Referințe
	2.399	

\* Suprafața este determinată în planul de proiecție Stereo 70.



## Date referitoare la teren

Crt	Categorie folosință	Intra vilan	Suprafața (mp)	Tarla	Parcelă	Nr. topo	Observații / Referințe
1	arabil	NU	2.399	32	62	-	

## Lungime Segmente

1) Valorile lungimilor segmentelor sunt obținute din proiecție în plan.

Punct început	X / Y	Punct sfârșit	X / Y	Lungime segment (** (m)
1	347.779,628 295.124,746	2	347.780,44 295.135,61	10.894
2	347.780,44 295.135,61	3	347.780,675 295.138,76	3.159
3	347.780,675 295.138,76	4	347.723,994 295.139,864	56.692
4	347.723,994 295.139,864	5	347.638,262 295.142,124	85.762
5	347.638,262 295.142,124	6	347.635,342 295.142,209	2.921

Punct început	X / Y	Punct sfârșit	X / Y	Lungime segment (** (m)
6	347.635,342 295.142,209	7	347.623,811 295.140,891	11.606
7	347.623,811 295.140,891	8	347.616,366 295.139,392	7.594
8	347.616,366 295.139,392	9	347.609,489 295.138,72	6.91
9	347.609,489 295.138,72	10	347.599,045 295.138,409	10.449
10	347.599,045 295.138,409	11	347.592,168 295.138,927	6.896
11	347.592,168 295.138,927	12	347.586,222 295.140,116	6.064
12	347.586,222 295.140,116	13	347.570,824 295.144,06	15.895
13	347.570,824 295.144,06	14	347.465,308 295.146,314	105.54
14	347.465,308 295.146,314	15	347.429,804 295.146,407	35.504
15	347.429,804 295.146,407	1	347.779,628 295.124,746	350.494

\*\* Lungimile segmentelor sunt determinate în planul de proiecție Stereo 70 și sunt rotunjite la 1 milimetru.

\*\*\* Distanța dintre puncte este formată din segmente cumulate ce sunt mai mici decât valoarea 1 milimetru.



**DATE DESPRE IMOBILUL NR. 8610**

Oficiul de Cadastru și Publicitate Imobiliară DOLJ  
Biroul de Cadastru și Publicitate Imobiliară Craiova

**A. Partea I. Descrierea imobilului**

TEREN Extravilan

Adresa: Jud. Dolj, T 33, P 1

Nr. Crt	Nr cadastral Nr. topografic	Suprafața* (mp)	Observații / Referințe
A1		30.000	Sector cadastral:7 Teren neimprejmuit;

**B. Partea II. Proprietari și acte**

Inscrieri privitoare la dreptul de proprietate și alte drepturi reale		Referințe
/		
Act Administrativ nr. TDP 6-59546, din 30/11/1992 emis de CJSDPAT DOLJ;		
B1	Intabulare, drept de PROPRIETATE, dobandit prin Reconstituire, cota actuala 1/1, cota initiala 1/1 1) PLOSCĂ C. AUREL, LIPSA CNP 2) PAVEL L. NICOLAE, LIPSA CNP 3) SEMENI C. ADRIANA, LIPSA CNP 4) PLOSCĂ C. RADU, LIPSA CNP 5) DELIU L. ANETA, LIPSA CNP	A1

**C. Partea III. SARCINI .**


Inscrieri privind dezmembramintele dreptului de proprietate, drepturi reale de garanție și sarcini	Referințe
NU SUNT	

## Anexa Nr. 1 La Partea I

## Teren

Nr cadastral	Suprafața (mp)*	Observații / Referințe
	30.000	

\* Suprafața este determinată în planul de proiecție Stereo 70.



## Date referitoare la teren

Crt	Categorie folosință	Intravilan	Suprafața (mp)	Tarla	Parcelă	Nr. topo	Observații / Referințe
1	arabil	NU	30.000	33	1	-	

## Lungime Segmente

1) Valorile lungimilor segmentelor sunt obținute din proiecție în plan.

Punct început	X / Y	Punct sfârșit	X / Y	Lungime segment (** (m)
1	348.395,788 295.070,159	2	348.399,394 295.119,19	49.163
3	348.399,188 295.119,193	4	348.321,608 295.121,856	77.626
5	348.201,316 295.125,795	6	348.193,455 295.126,069	7.866
7	348.180,201 295.124,23	8	348.170,39 295.122,798	9.915
9	348.161,935 295.122,253	10	348.154,366 295.122,253	7.569

Punct început	X / Y	Punct sfârșit	X / Y	Lungime segment (** (m)
2	348.399,394 295.119,19	3	348.399,188 295.119,193	0.206
4	348.321,608 295.121,856	5	348.201,316 295.125,795	120.356
6	348.193,455 295.126,069	7	348.180,201 295.124,23	13.381
8	348.170,39 295.122,798	9	348.161,935 295.122,253	8.473
10	348.154,366 295.122,253	11	348.144,07 295.122,798	10.31

Punct început	X / Y	Punct sfârșit	X / Y	Lungime segment (** (m)
11	348.144,07 295.122,798	12	348.135,205 295.124,776	9.083
13	348.123,96 295.128,487	14	348.114,664 295.128,81	9.302
15	347.990,263 295.133,99	16	347.900,859 295.136,383	89.436
17	347.895,877 295.136,482	18	347.887,219 295.135,358	8.731
19	347.879,038 295.134,218	20	347.871,728 295.133,078	7.398
21	347.862,139 295.132,475	22	347.852,683 295.132,206	9.46
23	347.843,899 295.133,413	24	347.838,534 295.134,889	5.564
25	347.824,717 295.137,895	26	347.803,528 295.138,315	21.193
27	347.784,681 295.138,682	28	347.781,071 295.090,381	48.436

Punct început	X / Y	Punct sfârșit	X / Y	Lungime segment (** (m)
12	348.135,205 295.124,776	13	348.123,96 295.128,487	11.842
14	348.114,664 295.128,81	15	347.990,263 295.133,99	124.509
16	347.900,859 295.136,383	17	347.895,877 295.136,482	4.983
18	347.887,219 295.135,358	19	347.879,038 295.134,218	8.26
20	347.871,728 295.133,078	21	347.862,139 295.132,475	9.608
22	347.852,683 295.132,206	23	347.843,899 295.133,413	8.867
24	347.838,534 295.134,889	25	347.824,717 295.137,895	14.14
26	347.803,528 295.138,315	27	347.784,681 295.138,682	18.851
28	347.781,071 295.090,381	1	348.395,788 295.070,159	615.05

\*\* Lungimile segmentelor sunt determinate în planul de proiecție Stereo 70 și sunt rotunjite la 1 milimetru.

\*\*\* Distanța dintre puncte este formată din segmente cumulate ce sunt mai mici decât valoarea 1 milimetru.





**DATE DESPRE IMOBILUL NR. 8611**

Oficiul de Cadastru și Publicitate Imobiliară DOLJ  
Biroul de Cadastru și Publicitate Imobiliară Craiova

**A. Partea I. Descrierea imobilului**

TEREN Extravilan

Adresa: Jud. Dolj, T 33, P 3

Nr. Crt	Nr cadastral Nr. topografic	Suprafața* (mp)	Observații / Referințe
A1	30402	5.000	Sector cadastral:7 Teren neimprejmuit;

**B. Partea II. Proprietari și acte**

Inscrieri privitoare la dreptul de proprietate și alte drepturi reale	Referințe
<b>155633 / 13/10/2017</b>	
Act Notarial nr. CONTRACT DE VANZARE AUT 971, din 11/10/2017 emis de Diaconescu Gelu Emilian;	
B1	A1
Intabulare, drept de PROPRIETATE, dobandit prin Conventie, cota actuala 1/1, cota initiala 1/1 1) AGRO NICOSER SRL, CIF:18787080	

**C. Partea III. SARCINI .**

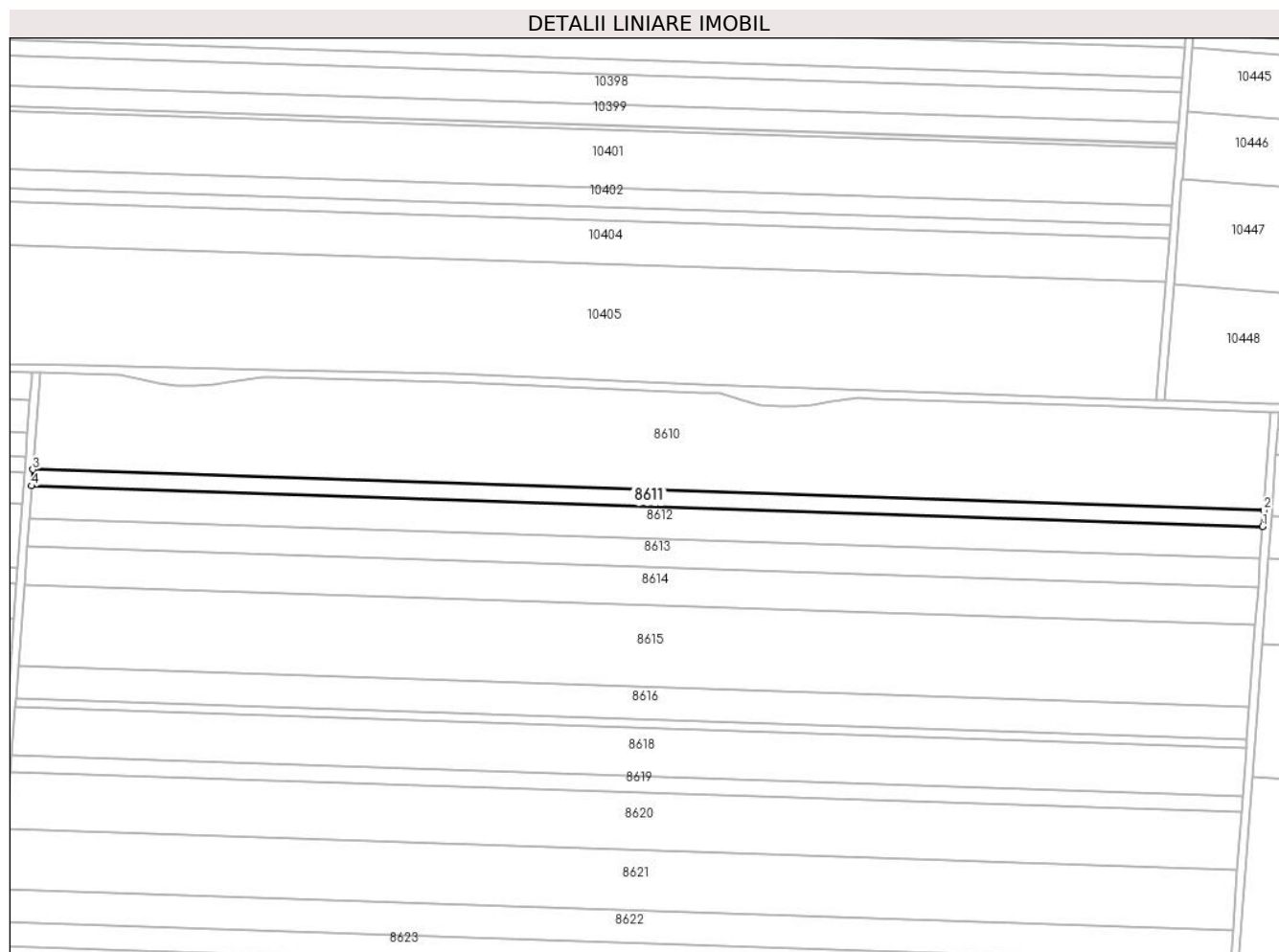
Inscrieri privind dezmembramintele dreptului de proprietate, drepturi reale de garanție și sarcini	Referințe
NU SUNT	

## Anexa Nr. 1 La Partea I

## Teren

Nr cadastral	Suprafața (mp)*	Observații / Referințe
30402	5.000	

\* Suprafața este determinată în planul de proiecție Stereo 70.



## Date referitoare la teren

Crt	Categorie folosință	Intra vilan	Suprafața (mp)	Tarla	Parcelă	Nr. topo	Observații / Referințe
1	arabil	NU	5.000	33	3	-	

## Lungime Segmente

1) Valorile lungimilor segmentelor sunt obținute din proiecție în plan.

Punct început	X / Y	Punct sfârșit	X / Y	Lungime segment (** (m)
1	348.395,191 295.062,045	2	348.395,788 295.070,159	8.136
2	348.395,788 295.070,159	3	347.781,071 295.090,381	615.05
3	347.781,071 295.090,381	4	347.780,464 295.082,267	8.137
4	347.780,464 295.082,267	1	348.395,191 295.062,045	615.06

\*\* Lungimile segmentelor sunt determinate în planul de proiecție Stereo 70 și sunt rotunjite la 1 milimetru.

**\*\*\* Distanţa dintre puncte este formată din segmente cumulate ce sunt mai mici decât valoarea 1 milimetru.**



**DATE DESPRE IMOBILUL NR. 8612**

Oficiul de Cadastru și Publicitate Imobiliară DOLJ  
Biroul de Cadastru și Publicitate Imobiliară Craiova

**A. Partea I. Descrierea imobilului**

TEREN Extravilan

Adresa: Jud. Dolj, T 33, P 4

Nr. Crt	Nr cadastral Nr. topografic	Suprafața* (mp)	Observații / Referințe
A1		10.000	Sector cadastral:7 Teren neimprejmuit;

**B. Partea II. Proprietari și acte**

Inscrieri privitoare la dreptul de proprietate și alte drepturi reale	Referințe
/	
Act Administrativ nr. TDP 1924-15085, din 09/03/1995 emis de CJSDPAT DOLJ;	
B1	A1
Intabulare, drept de PROPRIETATE, dobandit prin Reconstituire, cota actuala 1/1, cota initiala 1/1 1) PIRVU I. CONSTANTIN, LIPSA CNP	

**C. Partea III. SARCINI .**

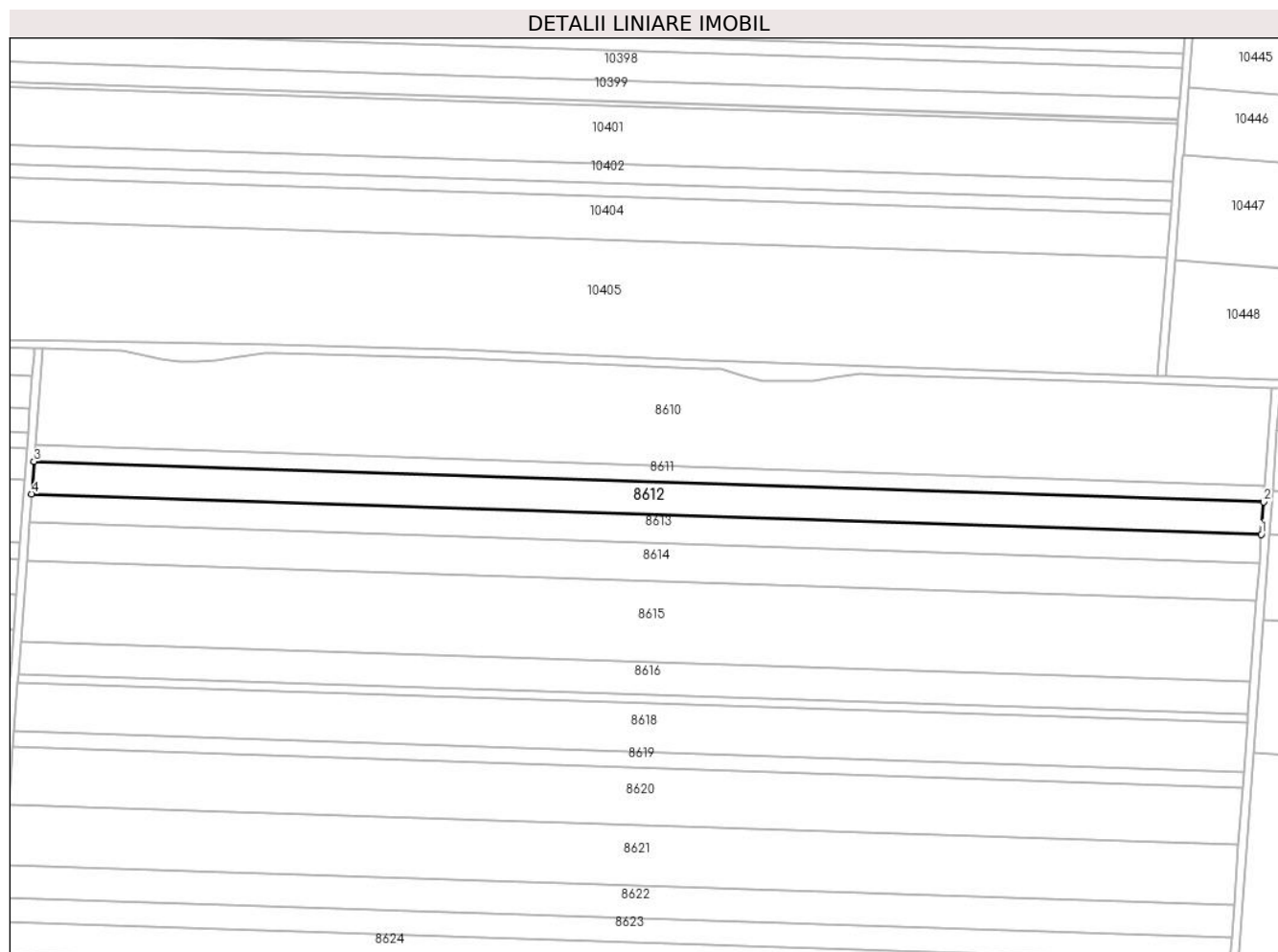
Inscrieri privind dezmembramintele dreptului de proprietate, drepturi reale de garanție și sarcini	Referințe
NU SUNT	

## Anexa Nr. 1 La Partea I

## Teren

Nr cadastral	Suprafața (mp)*	Observații / Referințe
	10.000	

\* Suprafața este determinată în planul de proiecție Stereo 70.



## Date referitoare la teren

Crt	Categorie folosință	Intra vilan	Suprafața (mp)	Tarla	Parcelă	Nr. topo	Observații / Referințe
1	arabil	NU	10.000	33	4	-	

## Lungime Segmente

1) Valorile lungimilor segmentelor sunt obținute din proiecție în plan.

Punct început	X / Y	Punct sfârșit	X / Y	Lungime segment (** (m)
1	348.393,998 295.045,817	2	348.395,191 295.062,045	16.272
2	348.395,191 295.062,045	3	347.780,464 295.082,267	615.06
3	347.780,464 295.082,267	4	347.779,251 295.066,04	16.272
4	347.779,251 295.066,04	1	348.393,998 295.045,817	615.08

\*\* Lungimile segmentelor sunt determinate în planul de proiecție Stereo 70 și sunt rotunjite la 1 milimetru.

**\*\*\* Distanţa dintre puncte este formată din segmente cumulate ce sunt mai mici decât valoarea 1 milimetru.**





**DATE DESPRE IMOBILUL NR. 8613**

Oficiul de Cadastru și Publicitate Imobiliară DOLJ  
Biroul de Cadastru și Publicitate Imobiliară Craiova

**A. Partea I. Descrierea imobilului**

TEREN Extravilan

Adresa: Jud. Dolj, T 33, P 5

Nr. Crt	Nr cadastral Nr. topografic	Suprafața* (mp)	Observații / Referințe
A1	30404	8.674	Sector cadastral:7 Teren neimprejmuit;

**B. Partea II. Proprietari și acte**

Inscrieri privitoare la dreptul de proprietate și alte drepturi reale		Referințe
<b>109712 / 24/08/2016</b>		
Act Administrativ nr. TDP nr. 1946-15085, din 09/03/1995 emis de CJSDPAT DOLJ (act administrativ nr Adeverinta nr. 8831/9 din 23.08.2016, emis de Primaria Cetate;act notarial nr C.M. 264 din 03.06.2016, emis de BIN STOENESCU FLOREA;act notarial nr C.M. 263 din 03.06.2016, emis de BIN STOENESCU FLOREA);		
B1	Intabulare, drept de PROPRIETATE, dobandit prin Succesiune, cota actuala 1/2, cota initiala 1/2 1) <b>CIOBANU CONSTANTIN</b> <i>OBSERVATII: Ciobanu Marin</i>	A1
<b>68310 / 05/05/2017</b>		
Act Notarial nr. ACT DE PARTAJ VOLUNTAR NR.1419, din 03/06/2016 emis de BIN STOENESCU FLOREA;		
B2	Intabulare, drept de PROPRIETATE, dobandit prin Conventie, cota actuala 1/2, cota initiala 1/2 1) <b>CIOBANU CONSTANTIN</b>	A1

**C. Partea III. SARCINI .**


Inscrieri privind dezmembramintele dreptului de proprietate, drepturi reale de garanție și sarcini	Referințe
NU SUNT	

## Anexa Nr. 1 La Partea I

## Teren

Nr cadastral	Suprafața (mp)*	Observații / Referințe
30404	8.674	

\* Suprafața este determinată în planul de proiecție Stereo 70.



## Date referitoare la teren

Crt	Categorie folosință	Intra vilan	Suprafața (mp)	Tarla	Parcelă	Nr. topo	Observații / Referințe
1	arabil	NU	8.674	33	5	-	

## Lungime Segmente

1) Valorile lungimilor segmentelor sunt obținute din proiecție în plan.

Punct început	X / Y	Punct sfârșit	X / Y	Lungime segment (** (m)
1	348.392,963 295.031,742	2	348.393,998 295.045,817	14.113
2	348.393,998 295.045,817	3	347.779,251 295.066,04	615.08
3	347.779,251 295.066,04	4	347.778,199 295.051,965	14.114
4	347.778,199 295.051,965	1	348.392,963 295.031,742	615.097

\*\* Lungimile segmentelor sunt determinate în planul de proiecție Stereo 70 și sunt rotunjite la 1 milimetru.

**\*\*\* Distanţa dintre puncte este formată din segmente cumulate ce sunt mai mici decât valoarea 1 milimetru.**



**DATE DESPRE IMOBILUL NR. 8614**

Oficiul de Cadastru și Publicitate Imobiliară DOLJ  
Biroul de Cadastru și Publicitate Imobiliară Craiova

**A. Partea I. Descrierea imobilului**

TEREN Extravilan

Adresa: Jud. Dolj, T 33, P 6

Nr. Crt	Nr cadastral Nr. topografic	Suprafața* (mp)	Observații / Referințe
A1	30405	11.762	Sector cadastral:7 Teren neimprejmuit;

**B. Partea II. Proprietari și acte**

Inscrieri privitoare la dreptul de proprietate și alte drepturi reale	Referințe
<b>144370 / 04/11/2016</b>	
Act Notarial nr. 3194, din 26/10/2016 emis de Budiana Ionut Razvan (Contract de vanzare);	
B1	A1
Intabulare, drept de PROPRIETATE, dobandit prin Conventie, cota actuala 1/1, cota initiala 1/1	
1) RADU ELENA CORINA	
2) RADU MARIN	

**C. Partea III. SARCINI .**


Inscrieri privind dezmembramintele dreptului de proprietate, drepturi reale de garanție și sarcini	Referințe
NU SUNT	

## Anexa Nr. 1 La Partea I

## Teren

Nr cadastral	Suprafața (mp)*	Observații / Referințe
30405	11.762	

\* Suprafața este determinată în planul de proiecție Stereo 70.



## Date referitoare la teren

Crt	Categorie folosință	Intravilan	Suprafața (mp)	Tarla	Parcelă	Nr. topo	Observații / Referințe
1	arabil	NU	11.762	33	6	-	

## Lungime Segmente

1) Valorile lungimilor segmentelor sunt obținute din proiecție în plan.

Punct început	X / Y	Punct sfârșit	X / Y	Lungime segment (** (m)
1	348.391,559 295.012,655	2	348.392,963 295.031,742	19.139
2	348.392,963 295.031,742	3	347.778,199 295.051,965	615.097
3	347.778,199 295.051,965	4	347.776,773 295.032,88	19.138
4	347.776,773 295.032,88	1	348.391,559 295.012,655	615.119

\*\* Lungimile segmentelor sunt determinate în planul de proiecție Stereo 70 și sunt rotunjite la 1 milimetru.

**\*\*\* Distanţa dintre puncte este formată din segmente cumulate ce sunt mai mici decât valoarea 1 milimetru.**





**DATE DESPRE IMOBILUL NR. 8615**

Oficiul de Cadastru și Publicitate Imobiliară DOLJ  
Biroul de Cadastru și Publicitate Imobiliară Craiova

**A. Partea I. Descrierea imobilului**

TEREN Extravilan

Adresa: Jud. Dolj, T 33, P 7

Nr. Crt	Nr cadastral Nr. topografic	Suprafața* (mp)	Observații / Referințe
A1	30406	25.000	Sector cadastral:7 Teren neimprejmuit;

**B. Partea II. Proprietari și acte**

Inscrieri privitoare la dreptul de proprietate și alte drepturi reale		Referințe
<b>66997 / 17/05/2016</b>		
Hotarare Judecatoreasca nr. Sentinta civila nr 1668 in dosar nr DOSAR 1741/201/2014, din 07/07/2014 emis de JUDECATORIA CALAFAT;		
B1	Intabulare, drept de PROPRIETATE, dobandit prin Hotarare Judecatoreasca, cota actuala 1/1, cota initiala 1/1 1) SC EAST WAY SPEDITION SRL, CIF:13176107	A1
<b>146842 / 22/07/2020</b>		
Act Notarial nr. contract de ipoteca 658, din 16/07/2020 emis de Marincas Eugen;		
B2	Se notează interdicțiile de înstrăinare, grevare, închiriere, dezmembrare, comasare, construire, demolare, restructurare și amenajare 1) LIBRA INTERNET BANK S.A., CIF:8119644	A1
<b>85777 / 10/05/2022</b>		
Act Notarial nr. Contract de ipoteca 418, din 02/05/2022 emis de Marincas Eugen;		
B3	se noteaza interdictiile de instrainare, grevare, inchiriere, dezmembrare, comasare, restructurare, amenajare, construire si demolare 1) LIBRA INTERNET BANK S.A., CIF:8119644	A1

**C. Partea III. SARCINI**


Inscrieri privind dezmembramintele dreptului de proprietate, drepturi reale de garanție și sarcini		Referințe
<b>146842 / 22/07/2020</b>		
Act Notarial nr. contract de ipoteca 658, din 16/07/2020 emis de Marincas Eugen;		
C1	Intabulare, drept de IPOTECA, Valoare:7500000 RONplus celelalte obligatii aferente creditului 1) LIBRA INTERNET BANK S.A., CIF:8119644	A1
<b>85777 / 10/05/2022</b>		
Act Notarial nr. Contract de ipoteca 418, din 02/05/2022 emis de Marincas Eugen;		
C2	Intabulare, drept de IPOTECA, Valoare:4700000 RONsi celelalte obligatii aferente creditului 1) LIBRA INTERNET BANK S.A., CIF:8119644	A1

## Anexa Nr. 1 La Partea I

## Teren

Nr cadastral	Suprafața (mp)*	Observații / Referințe
30406	25.000	

\* Suprafața este determinată în planul de proiecție Stereo 70.



## Date referitoare la teren

Crt	Categorie folosință	Intra vilan	Suprafața (mp)	Tarla	Parcelă	Nr. topo	Observații / Referințe
1	arabil	NU	25.000	33	7	-	

## Lungime Segmente

1) Valorile lungimilor segmentelor sunt obținute din proiecție în plan.

Punct început	X / Y	Punct sfârșit	X / Y	Lungime segment (** (m)
1	348.388,576 294.972,091	2	348.391,559 295.012,655	40.674
2	348.391,559 295.012,655	3	347.776,773 295.032,88	615.119
3	347.776,773 295.032,88	4	347.773,741 294.992,316	40.677
4	347.773,741 294.992,316	1	348.388,576 294.972,091	615.168

\*\* Lungimile segmentelor sunt determinate în planul de proiecție Stereo 70 și sunt rotunjite la 1 milimetru.

**\*\*\* Distanţa dintre puncte este formată din segmente cumulate ce sunt mai mici decât valoarea 1 milimetru.**



**DATE DESPRE IMOBILUL NR. 8616**

Oficiul de Cadastru și Publicitate Imobiliară DOLJ  
Biroul de Cadastru și Publicitate Imobiliară Craiova

**A. Partea I. Descrierea imobilului**

TEREN Extravilan

Adresa: Jud. Dolj, T 33, P 8

Nr. Crt	Nr cadastral Nr. topografic	Suprafața* (mp)	Observații / Referințe
A1		10.046	Sector cadastral:7 Teren neimprejmuit;

**B. Partea II. Proprietari și acte**

Inscrieri privitoare la dreptul de proprietate și alte drepturi reale		Referințe
/		
Act Administrativ nr. TDP 2991-45373, din 28/06/2002 emis de CJSDPAT DOLJ;		
B1	Intabulare, drept de PROPRIETATE, dobandit prin Reconstituire, cota actuala 1/1, cota initiala 1/1 1) BICĂ I FLOREA, LIPSA CNP	A1

**C. Partea III. SARCINI .**

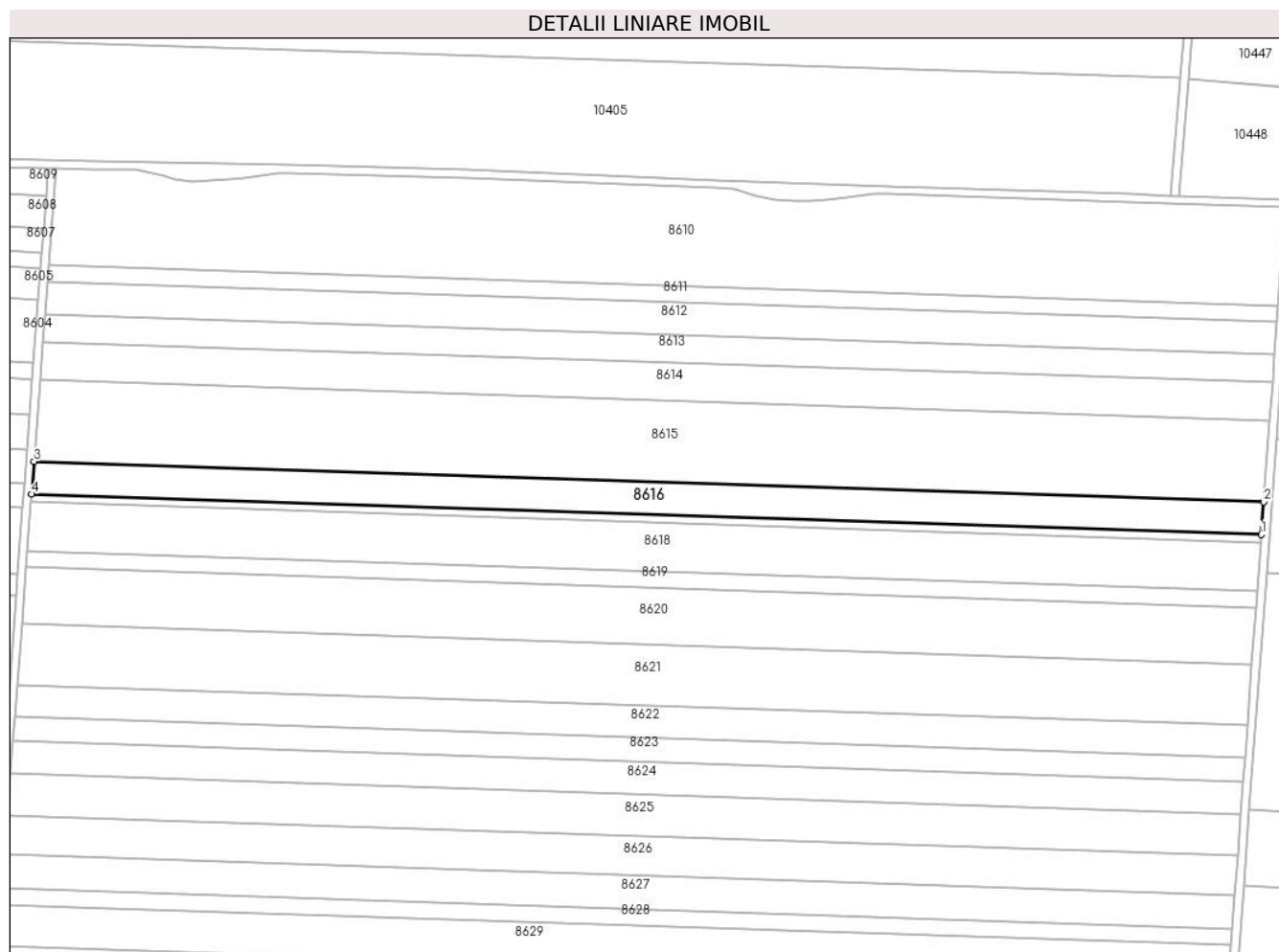
Inscrieri privind dezmembramintele dreptului de proprietate, drepturi reale de garanție și sarcini	Referințe
NU SUNT	

## Anexa Nr. 1 La Partea I

## Teren

Nr cadastral	Suprafața (mp)*	Observații / Referințe
	10.046	

\* Suprafața este determinată în planul de proiecție Stereo 70.



## Date referitoare la teren

Crt	Categorie folosință	Intravilan	Suprafața (mp)	Tarla	Parcelă	Nr. topo	Observații / Referințe
1	arabil	NU	10.046	33	8	-	

## Lungime Segmente

1) Valorile lungimilor segmentelor sunt obținute din proiecție în plan.

Punct început	X / Y	Punct sfârșit	X / Y	Lungime segment (** (m)
1	348.387,377 294.955,791	2	348.388,576 294.972,091	16.344
2	348.388,576 294.972,091	3	347.773,741 294.992,316	615.168
3	347.773,741 294.992,316	4	347.772,523 294.976,017	16.344
4	347.772,523 294.976,017	1	348.387,377 294.955,791	615.187

\*\* Lungimile segmentelor sunt determinate în planul de proiecție Stereo 70 și sunt rotunjite la 1 milimetru.

**\*\*\* Distanţa dintre puncte este formată din segmente cumulate ce sunt mai mici decât valoarea 1 milimetru.**





**DATE DESPRE IMOBILUL NR. 8617**

Oficiul de Cadastru și Publicitate Imobiliară DOLJ  
Biroul de Cadastru și Publicitate Imobiliară Craiova

**A. Partea I. Descrierea imobilului**

TEREN Extravilan

Adresa: Jud. Dolj, T 33, P 8/1

Nr. Crt	Nr cadastral Nr. topografic	Suprafața* (mp)	Observații / Referințe
A1		2.500	Sector cadastral:7 Teren neimprejmuit;

**B. Partea II. Proprietari și acte**

Inscrieri privitoare la dreptul de proprietate și alte drepturi reale		Referințe
/		
Act Administrativ nr. TDP 2706-48356, din 06/10/1998 emis de CJSDPAT DOLJ;		
B1	Intabulare, drept de PROPRIETATE, dobandit prin Reconstituire, cota actuala 1/1, cota initiala 1/1 1) TĂNASIE P. MIHAI, LIPSA CNP	A1

**C. Partea III. SARCINI .**


Inscrieri privind dezmembramintele dreptului de proprietate, drepturi reale de garanție și sarcini	Referințe
NU SUNT	

## Anexa Nr. 1 La Partea I

## Teren

Nr cadastral	Suprafața (mp)*	Observații / Referințe
	2.500	

\* Suprafața este determinată în planul de proiecție Stereo 70.



## Date referitoare la teren

Crt	Categorie folosință	Intra vilan	Suprafața (mp)	Tarla	Parcelă	Nr. topo	Observații / Referințe
1	arabil	NU	2.500	33	8/1	-	

## Lungime Segmente

1) Valorile lungimilor segmentelor sunt obținute din proiecție în plan.

Punct început	X / Y	Punct sfârșit	X / Y	Lungime segment (** (m)
1	348.387,079 294.951,735	2	348.387,377 294.955,791	4.067
2	348.387,377 294.955,791	3	347.772,523 294.976,017	615.187
3	347.772,523 294.976,017	4	347.772,22 294.971,961	4.067
4	347.772,22 294.971,961	1	348.387,079 294.951,735	615.192

\*\* Lungimile segmentelor sunt determinate în planul de proiecție Stereo 70 și sunt rotunjite la 1 milimetru.

**\*\*\* Distanţa dintre puncte este formată din segmente cumulate ce sunt mai mici decât valoarea 1 milimetru.**



**DATE DESPRE IMOBILUL NR. 8618**

Oficiul de Cadastru și Publicitate Imobiliară DOLJ  
Biroul de Cadastru și Publicitate Imobiliară Craiova

**A. Partea I. Descrierea imobilului**

TEREN Extravilan

Adresa: Jud. Dolj, T 33, P 9

Nr. Crt	Nr cadastral Nr. topografic	Suprafața* (mp)	Observații / Referințe
A1	33981	15.000	Sector cadastral:7 Teren neimprejmuit;

**B. Partea II. Proprietari și acte**

Inscrieri privitoare la dreptul de proprietate și alte drepturi reale		Referințe
<b>44605 / 30/03/2016</b>		
Hotarare Judecatoreasca nr. SENTINTA CIVILA nr.1286, din 07/10/2010 emis de JUDECATORIA CALAFAT (dosar nr 1661/201/2009);		
B1	Intabulare, drept de PROPRIETATE, dobandit prin Hotarare Judecatoreasca, cota actuala 1/1, cota initiala 1/1 1) SC EAST WAY SPEDITION SRL, CIF:13176107 OBSERVATII: parat Radutu Ion	A1
<b>149546 / 27/07/2020</b>		
Act Notarial nr. Contract de ipoteca aut nr 658, din 16/07/2020 emis de Marincas Eugen;		
B2	Se noteaza interdictiile de instrainare, grevare, inchiriere, dezmembrare, comasare ,restructurare, amenajare, construire, demolare 1) LIBRA INTERNET BANK S.A., CIF:8119644	A1
<b>85786 / 10/05/2022</b>		
Act Notarial nr. Contract de ipoteca aut nr 418, din 02/05/2022 emis de Marincas Eugen;		
B3	se noteaza interdictiile de instrainare, grevare, inchiriere, dezmembrare, comasare, restructurare, amenajare, construire si demolare 1) LIBRA INTERNET BANK S.A., CIF:8119644	A1

**C. Partea III. SARCINI**


Inscrieri privind dezmembramintele dreptului de proprietate, drepturi reale de garanție și sarcini		Referințe
<b>149546 / 27/07/2020</b>		
Act Notarial nr. Contract de ipoteca aut nr 658, din 16/07/2020 emis de Marincas Eugen;		
C1	Intabulare, drept de IPOTECA, Valoare:7500000 RONplus celelalte obligatii de plata aferente creditului 1) LIBRA INTERNET BANK S.A., CIF:8119644	A1
<b>85786 / 10/05/2022</b>		
Act Notarial nr. Contract de ipoteca aut nr 418, din 02/05/2022 emis de Marincas Eugen;		
C2	Intabulare, drept de IPOTECA, Valoare:4700000 RON+ celelalte obligatii de plata aferente creditului 1) LIBRA INTERNET BANK S.A., CIF:8119644	A1

## Anexa Nr. 1 La Partea I

## Teren

Nr cadastral	Suprafața (mp)*	Observații / Referințe
33981	15.000	

\* Suprafața este determinată în planul de proiecție Stereo 70.



## Date referitoare la teren

Crt	Categorie folosință	Intra vilan	Suprafața (mp)	Tarla	Parcelă	Nr. topo	Observații / Referințe
1	arabil	NU	15.000	33	9	-	

## Lungime Segmente

1) Valorile lungimilor segmentelor sunt obținute din proiecție în plan.

Punct început	X / Y	Punct sfârșit	X / Y	Lungime segment (** (m)
1	348.385,289 294.927,398	2	348.387,079 294.951,735	24.403
2	348.387,079 294.951,735	3	347.772,22 294.971,961	615.192
3	347.772,22 294.971,961	4	347.770,401 294.947,626	24.403
4	347.770,401 294.947,626	1	348.385,289 294.927,398	615.221

\*\* Lungimile segmentelor sunt determinate în planul de proiecție Stereo 70 și sunt rotunjite la 1 milimetru.

**\*\*\* Distanţa dintre puncte este formată din segmente cumulate ce sunt mai mici decât valoarea 1 milimetru.**





**DATE DESPRE IMOBILUL NR. 8619**

Oficiul de Cadastru și Publicitate Imobiliară DOLJ  
Biroul de Cadastru și Publicitate Imobiliară Craiova

**A. Partea I. Descrierea imobilului**

TEREN Extravilan

Adresa: Jud. Dolj, T 33, P 9

Nr. Crt	Nr cadastral Nr. topografic	Suprafața* (mp)	Observații / Referințe
A1		Din acte: 20.000 Masurata: 5.000	Sector cadastral:7 Teren neimprejmuit; Diferenta de suprafata se regaseste la ID-ul 8618

**B. Partea II. Proprietari și acte**

Inscrieri privitoare la dreptul de proprietate și alte drepturi reale		Referințe
/		
Act Administrativ nr. TDP 21400, din 04/08/2020 emis de CJSDPAT DOLJ;		
B1	Intabulare, drept de PROPRIETATE, dobandit prin Reconstituire, cota actuala 1/1, cota initiala 1/1 1) RĂDUȚU GH. ION	A1

**C. Partea III. SARCINI .**

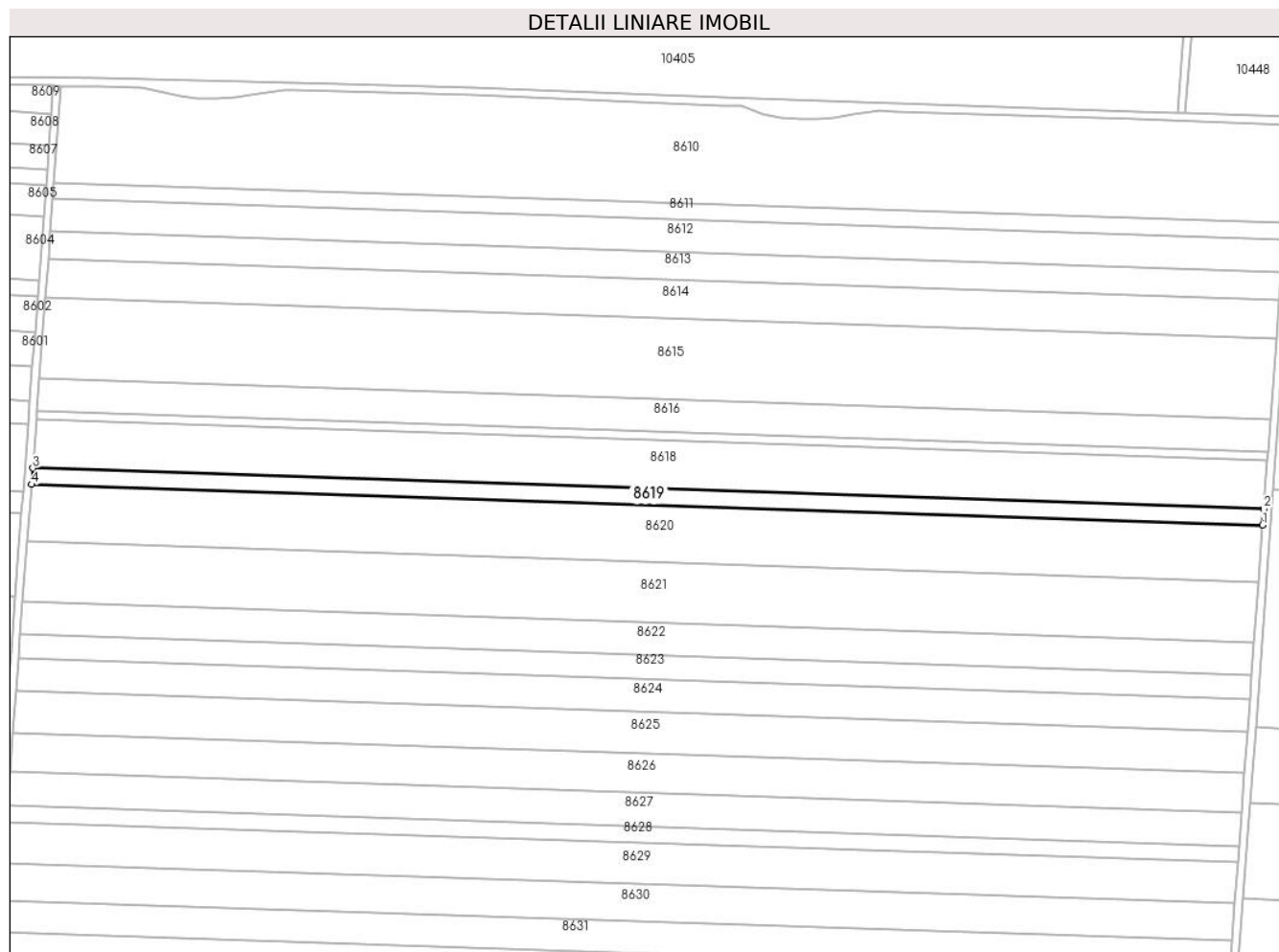
Inscrieri privind dezmembramintele dreptului de proprietate, drepturi reale de garanție și sarcini	Referințe
NU SUNT	

## Anexa Nr. 1 La Partea I

## Teren

Nr cadastral	Suprafața (mp)*	Observații / Referințe
	Din acte: 20.000 Masurata: 5.000	Diferenta de suprafata se regaseste la ID-ul 8618

\* Suprafața este determinată în planul de proiecție Stereo 70.



## Date referitoare la teren

Crt	Categorie folosință	Intra vilan	Suprafața (mp)	Tarla	Parcelă	Nr. topo	Observații / Referințe
1	arabil	NU	5.000	33	9	-	

## Lungime Segmente

1) Valorile lungimilor segmentelor sunt obținute din proiecție în plan.

Punct început	X / Y	Punct sfârșit	X / Y	Lungime segment (** (m)
1	348.384,692 294.919,287	2	348.385,289 294.927,398	8.133
2	348.385,289 294.927,398	3	347.770,401 294.947,626	615.221
3	347.770,401 294.947,626	4	347.769,795 294.939,514	8.135
4	347.769,795 294.939,514	1	348.384,692 294.919,287	615.23

**\*\* Lungimile segmentelor sunt determinate în planul de proiecție Stereo 70 și sunt rotunjite la 1 milimetru.**

**\*\*\* Distanța dintre puncte este formată din segmente cumulate ce sunt mai mici decât valoarea 1 milimetru.**



**DATE DESPRE IMOBILUL NR. 8620**

Oficiul de Cadastru și Publicitate Imobiliară DOLJ  
Biroul de Cadastru și Publicitate Imobiliară Craiova

**A. Partea I. Descrierea imobilului**

TEREN Extravilan

Adresa: Jud. Dolj, T 33, P 10

Nr. Crt	Nr cadastral Nr. topografic	Suprafața* (mp)	Observații / Referințe
A1	30410	17.500	Sector cadastral:7 Teren neimprejmuit;

**B. Partea II. Proprietari și acte**

Inscrieri privitoare la dreptul de proprietate și alte drepturi reale		Referințe
<b>201078 / 16/09/2019</b>		
Act Notarial nr. contract de vanzare aut. 2912, din 13/09/2019 emis de Budiana Ionut Razvan;		
B1	Intabulare, drept de PROPRIETATE, dobandit prin Conventie, cota actuala 1/1, cota initiala 1/1 1) <b>RADU ELENA CORINA</b> 2) <b>RADU MARIN</b>	A1
B2	se notează faptul că imobilul, face parte din patrimoniul de afectațiune al lui "INTREPRINDERE INDIVIDUALA RADU ELENA CORINA"	A1

**C. Partea III. SARCINI .**


Inscrieri privind dezmembramintele dreptului de proprietate, drepturi reale de garanție și sarcini	Referințe
NU SUNT	

## Anexa Nr. 1 La Partea I

## Teren

Nr cadastral	Suprafața (mp)*	Observații / Referințe
30410	17.500	

\* Suprafața este determinată în planul de proiecție Stereo 70.



## Date referitoare la teren

Crt	Categorie folosință	Intra vilan	Suprafața (mp)	Tarla	Parcelă	Nr. topo	Observații / Referințe
1	arabil	NU	17.500	33	10	-	

## Lungime Segmente

1) Valorile lungimilor segmentelor sunt obținute din proiecție în plan.

Punct început	X / Y	Punct sfârșit	X / Y	Lungime segment (** (m)
1	348.382,605 294.890,896	2	348.384,692 294.919,287	28.468
2	348.384,692 294.919,287	3	347.769,795 294.939,514	615.23
3	347.769,795 294.939,514	4	347.767,673 294.911,125	28.468
4	347.767,673 294.911,125	1	348.382,605 294.890,896	615.265

\*\* Lungimile segmentelor sunt determinate în planul de proiecție Stereo 70 și sunt rotunjite la 1 milimetru.

**\*\*\* Distanţa dintre puncte este formată din segmente cumulate ce sunt mai mici decât valoarea 1 milimetru.**





**DATE DESPRE IMOBILUL NR. 8621**

Oficiul de Cadastru și Publicitate Imobiliară DOLJ  
Biroul de Cadastru și Publicitate Imobiliară Craiova

**A. Partea I. Descrierea imobilului**

TEREN Extravilan

Adresa: Jud. Dolj, T 33, P 11

Nr. Crt	Nr cadastral Nr. topografic	Suprafața* (mp)	Observații / Referințe
A1	30411	18.700	Sector cadastral:7 Teren neimprejmuat;

**B. Partea II. Proprietari și acte**

Inscrieri privitoare la dreptul de proprietate și alte drepturi reale		Referințe
<b>83326 / 22/06/2016</b>		
Hotarare Judecatoreasca nr. Sentinta civila nr 1671, din 14/10/2009 emis de Judecatoria Calafat (in Dosar nr 2032/201/2009, TDP Nr 1041-45342/18.05.1994 Comisia Judeteana Dolj);		
B1	Intabulare, drept de PROPRIETATE, dobandit prin Hotarare Judecatoreasca, cota actuala 1/1, cota initiala 1/1 1) SC EAST WAY SPEDITION SRL, CIF:9999999999999, LIPSA CUI	A1
<b>146843 / 22/07/2020</b>		
Act Notarial nr. Contract de ipoteca aut. nr. 658, din 16/07/2020 emis de NP Marincas Eugen;		
B2	Se noteaza interdictiile de instrainare, grevare , inchiriere, dezmembrare, comasare, restructurare , amenajare, construire, demolare , in favoarea lui 1) LIBRA INTERNET BANK S.A., CIF:8119644	A1
<b>85166 / 09/05/2022</b>		
Act Notarial nr. Contract de ipoteca aut nr 418, din 02/05/2022 emis de Marincas Eugen;		
B3	Se noteaza interdictiile de instrainare, grevare , inchiriere, dezmembrare, comasare, restructurare , amenajare, construire, demolare 1) LIBRA INTERNET BANK S.A., CIF:8119644	A1

**C. Partea III. SARCINI**

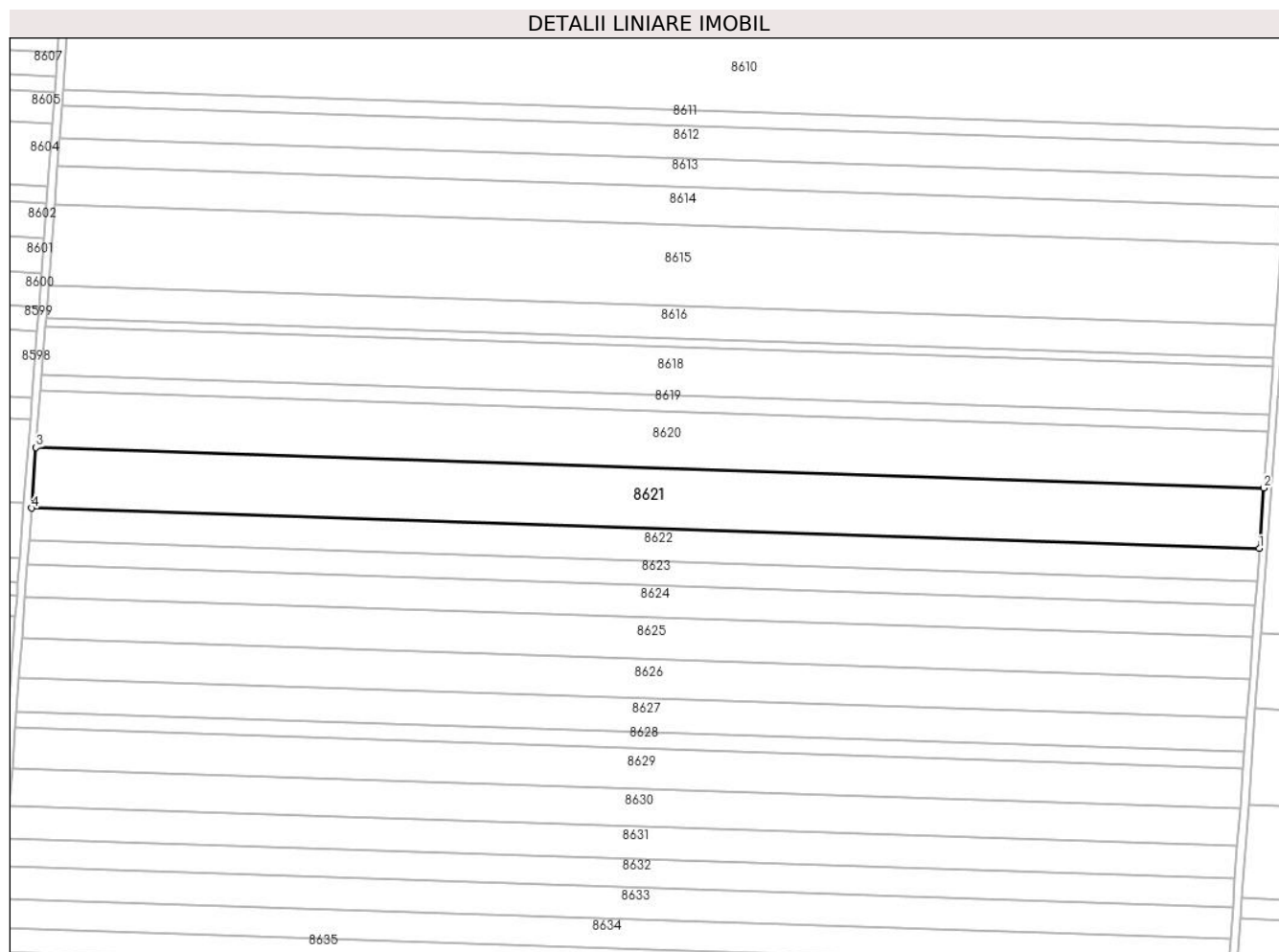
Inscrieri privind dezmembramintele dreptului de proprietate, drepturi reale de garanție și sarcini		Referințe
<b>146843 / 22/07/2020</b>		
Act Notarial nr. Contract de ipoteca aut. nr. 658, din 16/07/2020 emis de NP Marincas Eugen;		
C1	Intabulare, drept de IPOTECA, Valoare:7500000 RONSi celelalte obligatii de plata aferente creditului 1) LIBRA INTERNET BANK S.A., CIF:8119644	A1
<b>85166 / 09/05/2022</b>		
Act Notarial nr. Contract de ipoteca aut nr 418, din 02/05/2022 emis de Marincas Eugen;		
C2	Intabulare, drept de IPOTECA, Valoare:4700000 RON+ celelalte obligatii de plata aferente creditului 1) LIBRA INTERNET BANK S.A., CIF:8119644	A1

## Anexa Nr. 1 La Partea I

## Teren

Nr cadastral	Suprafața (mp)*	Observații / Referințe
30411	18.700	

\* Suprafața este determinată în planul de proiecție Stereo 70.



## Date referitoare la teren

Crt	Categorie folosință	Intra vilan	Suprafața (mp)	Tarla	Parcelă	Nr. topo	Observații / Referințe
1	arabil	NU	18.700	33	11	-	

## Lungime Segmente

1) Valorile lungimilor segmentelor sunt obținute din proiecție în plan.

Punct început	X / Y	Punct sfârșit	X / Y	Lungime segment (** (m)
1	348.380,374 294.860,56	2	348.382,605 294.890,896	30.418
2	348.382,605 294.890,896	3	347.767,673 294.911,125	615.265
3	347.767,673 294.911,125	4	347.765,406 294.880,791	30.419
4	347.765,406 294.880,791	1	348.380,374 294.860,56	615.301

\*\* Lungimile segmentelor sunt determinate în planul de proiecție Stereo 70 și sunt rotunjite la 1 milimetru.

**\*\*\* Distanţa dintre puncte este formată din segmente cumulate ce sunt mai mici decât valoarea 1 milimetru.**



**DATE DESPRE IMOBILUL NR. 8622**

Oficiul de Cadastru și Publicitate Imobiliară DOLJ  
Biroul de Cadastru și Publicitate Imobiliară Craiova

**A. Partea I. Descrierea imobilului**

TEREN Extravilan

Adresa: Jud. Dolj, T 33, P 12

Nr. Crt	Nr cadastral Nr. topografic	Suprafața* (mp)	Observații / Referințe
A1		10.000	Sector cadastral:7 Teren neimprejmuit;

**B. Partea II. Proprietari și acte**

Inscrieri privitoare la dreptul de proprietate și alte drepturi reale		Referințe
/		
Act Administrativ nr. TDP 860-59058, din 07/03/1994 emis de CJSDPAT DOLJ;		
B1	Intabulare, drept de PROPRIETATE, dobandit prin Reconstituire, cota actuala 1/1, cota initiala 1/1 1) URZICEANU GH. ION, LIPSA CNP	A1

**C. Partea III. SARCINI .**


Inscrieri privind dezmembramintele dreptului de proprietate, drepturi reale de garanție și sarcini	Referințe
NU SUNT	

## Anexa Nr. 1 La Partea I

## Teren

Nr cadastral	Suprafața (mp)*	Observații / Referințe
	10.000	

\* Suprafața este determinată în planul de proiecție Stereo 70.



## Date referitoare la teren

Crt	Categorie folosință	Intra vilan	Suprafața (mp)	Tarla	Parcelă	Nr. topo	Observații / Referințe
1	arabil	NU	10.000	33	12	-	

## Lungime Segmente

1) Valorile lungimilor segmentelor sunt obținute din proiecție în plan.

Punct început	X / Y	Punct sfârșit	X / Y	Lungime segment (** (m)
1	348.379,181 294.844,339	2	348.380,374 294.860,56	16.265
2	348.380,374 294.860,56	3	347.765,406 294.880,791	615.301
3	347.765,406 294.880,791	4	347.764,193 294.864,57	16.266
4	347.764,193 294.864,57	1	348.379,181 294.844,339	615.321

\*\* Lungimile segmentelor sunt determinate în planul de proiecție Stereo 70 și sunt rotunjite la 1 milimetru.

**\*\*\* Distanţa dintre puncte este formată din segmente cumulate ce sunt mai mici decât valoarea 1 milimetru.**





**DATE DESPRE IMOBILUL NR. 8623**

Oficiul de Cadastru și Publicitate Imobiliară DOLJ  
Biroul de Cadastru și Publicitate Imobiliară Craiova

**A. Partea I. Descrierea imobilului**

TEREN Extravilan

Adresa: Jud. Dolj, T 33, P 13

Nr. Crt	Nr cadastral Nr. topografic	Suprafața* (mp)	Observații / Referințe
A1		7.400	Sector cadastral:7 Teren neimprejmuit;

**B. Partea II. Proprietari și acte**

Inscrieri privitoare la dreptul de proprietate și alte drepturi reale	Referințe
/	
Act Notarial nr. CM 168, din 21/08/2013 emis de BNP STOENESCU FLOREA;	
B1	A1
Intabulare, drept de PROPRIETATE, dobandit prin Succesiune, cota actuala 1/1, cota initiala 1/1	
1) MANEA ELENA	

**C. Partea III. SARCINI .**


Inscrieri privind dezmembramintele dreptului de proprietate, drepturi reale de garanție și sarcini	Referințe
NU SUNT	

## Anexa Nr. 1 La Partea I

## Teren

Nr cadastral	Suprafața (mp)*	Observații / Referințe
	7.400	

\* Suprafața este determinată în planul de proiecție Stereo 70.



## Date referitoare la teren

Crt	Categorie folosință	Intra vilan	Suprafața (mp)	Tarla	Parcelă	Nr. topo	Observații / Referințe
1	arabil	NU	7.400	33	13	-	

## Lungime Segmente

1) Valorile lungimilor segmentelor sunt obținute din proiecție în plan.

Punct început	X / Y	Punct sfârșit	X / Y	Lungime segment (** (m)
1	348.378,298 294.832,335	2	348.379,181 294.844,339	12.036
2	348.379,181 294.844,339	3	347.764,193 294.864,57	615.321
3	347.764,193 294.864,57	4	347.763,296 294.852,567	12.036
4	347.763,296 294.852,567	1	348.378,298 294.832,335	615.335

\*\* Lungimile segmentelor sunt determinate în planul de proiecție Stereo 70 și sunt rotunjite la 1 milimetru.

**\*\*\* Distanţa dintre puncte este formată din segmente cumulate ce sunt mai mici decât valoarea 1 milimetru.**



**DATE DESPRE IMOBILUL NR. 8624**

Oficiul de Cadastru și Publicitate Imobiliară DOLJ  
Biroul de Cadastru și Publicitate Imobiliară Craiova

**A. Partea I. Descrierea imobilului**

TEREN Extravilan

Adresa: Jud. Dolj, T 33, P 14

Nr. Crt	Nr cadastral Nr. topografic	Suprafața* (mp)	Observații / Referințe
A1	30414	10.000	Sector cadastral:7 Teren neimprejmuit;

**B. Partea II. Proprietari și acte**

Inscrieri privitoare la dreptul de proprietate și alte drepturi reale		Referințe
<b>28965 / 18/03/2015</b>		
Hotarare Judecatoreasca nr. 924, din 16/04/2013 emis de JUDECATORIA CALAFAT (TDP NR 2046-15026/1996 CJ Dolj, Adeverinta nr 6622/2015 Primaria com Cetate);		
B1	Intabulare, drept de PROPRIETATE, dobandit prin Hotarare Judecatoreasca, cota actuala 1/1, cota initiala 1/1 1) SC EAST WAY SPEDITION SRL, CIF:9999999999999, LIPSA CUI	A1
<b>144899 / 21/07/2020</b>		
Act Notarial nr. Contract de ipoteca aut. nr. 658, din 16/07/2020 emis de NP Marincas Eugen;		
B2	Se noteaza interdictiile de instrainare, grevare, inchiriere , dezmembrare, comasare, restructurare , amenajare ,construire , demolare , in favoarea lui 1) LIBRA INTERNET BANK S.A., CIF:8119644	A1
<b>85119 / 09/05/2022</b>		
Act Notarial nr. Contract de ipoteca 418, din 02/05/2022 emis de Marincas Eugen;		
B3	Se noteaza interdictiile de instrainare, grevare, inchiriere , dezmembrare, comasare, restructurare , amenajare ,construire , demolare 1) LIBRA INTERNET BANK S.A., CIF:8119644	A1

**C. Partea III. SARCINI**


Inscrieri privind dezmembramintele dreptului de proprietate, drepturi reale de garanție și sarcini		Referințe
<b>144899 / 21/07/2020</b>		
Act Notarial nr. Contract de ipoteca aut. nr. 658, din 16/07/2020 emis de NP Marincas Eugen;		
C1	Intabulare, drept de IPOTECA, Valoare:7500000 RONsi celelalte obligatii de plata aferente creditului 1) LIBRA INTERNET BANK S.A., CIF:8119644	A1
<b>85119 / 09/05/2022</b>		
Act Notarial nr. Contract de ipoteca 418, din 02/05/2022 emis de Marincas Eugen;		
C2	Intabulare, drept de IPOTECA, Valoare:4700000 RON,si celelalte obligatii de plata aferente creditului 1) LIBRA INTERNET BANK S.A., CIF:8119644	A1

## Anexa Nr. 1 La Partea I

## Teren

Nr cadastral	Suprafața (mp)*	Observații / Referințe
30414	10.000	

\* Suprafața este determinată în planul de proiecție Stereo 70.



## Date referitoare la teren

Crt	Categorie folosință	Intra vilan	Suprafața (mp)	Tarla	Parcelă	Nr. topo	Observații / Referințe
1	arabil	NU	10.000	33	14	-	

## Lungime Segmente

1) Valorile lungimilor segmentelor sunt obținute din proiecție în plan.

Punct început	X / Y	Punct sfârșit	X / Y	Lungime segment (** (m)
1	348.377,105 294.816,115	2	348.378,298 294.832,335	16.264
2	348.378,298 294.832,335	3	347.763,296 294.852,567	615.335
3	347.763,296 294.852,567	4	347.762,084 294.836,347	16.265
4	347.762,084 294.836,347	1	348.377,105 294.816,115	615.354

\*\* Lungimile segmentelor sunt determinate în planul de proiecție Stereo 70 și sunt rotunjite la 1 milimetru.

**\*\*\* Distanţa dintre puncte este formată din segmente cumulate ce sunt mai mici decât valoarea 1 milimetru.**





**DATE DESPRE IMOBILUL NR. 8625**

Oficiul de Cadastru și Publicitate Imobiliară DOLJ  
Biroul de Cadastru și Publicitate Imobiliară Craiova

**A. Partea I. Descrierea imobilului**

TEREN Extravilan

Adresa: Jud. Dolj, T 33, P 15

Nr. Crt	Nr cadastral Nr. topografic	Suprafața* (mp)	Observații / Referințe
A1		12.800	Sector cadastral:7 Teren neimprejmuit;

**B. Partea II. Proprietari și acte**

Inscrieri privitoare la dreptul de proprietate și alte drepturi reale		Referințe
/		
Act Administrativ nr. TDP 1098-45342, din 14/05/1994 emis de CJSDPAT DOLJ;		
B1	Intabulare, drept de PROPRIETATE, dobandit prin Reconstituire, cota actuala 1/1, cota initiala 1/1 1) STÎNGĂ GHE ANICA, LIPSA CNP	A1

**C. Partea III. SARCINI .**


Inscrieri privind dezmembramintele dreptului de proprietate, drepturi reale de garanție și sarcini	Referințe
NU SUNT	

## Anexa Nr. 1 La Partea I

## Teren

Nr cadastral	Suprafața (mp)*	Observații / Referințe
	12.800	

\* Suprafața este determinată în planul de proiecție Stereo 70.



## Date referitoare la teren

Crt	Categorie folosință	Intravilan	Suprafața (mp)	Tarla	Parcelă	Nr. topo	Observații / Referințe
1	arabil	NU	12.800	33	15	-	

## Lungime Segmente

1) Valorile lungimilor segmentelor sunt obținute din proiecție în plan.

Punct început	X / Y	Punct sfârșit	X / Y	Lungime segment (** (m)
1	348.375,578 294.795,353	2	348.377,105 294.816,115	20.818
2	348.377,105 294.816,115	3	347.762,084 294.836,347	615.354
3	347.762,084 294.836,347	4	347.760,532 294.815,586	20.819
4	347.760,532 294.815,586	1	348.375,578 294.795,353	615.379

\*\* Lungimile segmentelor sunt determinate în planul de proiecție Stereo 70 și sunt rotunjite la 1 milimetru.

**\*\*\* Distanţa dintre puncte este formată din segmente cumulate ce sunt mai mici decât valoarea 1 milimetru.**



**DATE DESPRE IMOBILUL NR. 8626**

Oficiul de Cadastru și Publicitate Imobiliară DOLJ  
Biroul de Cadastru și Publicitate Imobiliară Craiova

**A. Partea I. Descrierea imobilului**

TEREN Extravilan

Adresa: Jud. Dolj, T 33, P 16

Nr. Crt	Nr cadastral Nr. topografic	Suprafața* (mp)	Observații / Referințe
A1	30416	12.200	Sector cadastral:7 Teren neimprejmuit;

**B. Partea II. Proprietari și acte**

Inscrieri privitoare la dreptul de proprietate și alte drepturi reale		Referințe
<b>110451 / 27/05/2019</b>		
Act Notarial nr. 1635, din 17/05/2019 emis de Budiana Ionut Razvan;		
B1	Intabulare, drept de PROPRIETATE, dobandit prin Conventie, cota actuala 1/1, cota initiala 1/1 1) RADU ELENA CORINA 2) RADU MARIN	A1
B2	Se notează faptul că, imobilul face parte din patrimoniul de afecțaiune al lui : INTREPRINDERE INDIVIDUALA RADU ELENA CORINA	A1

**C. Partea III. SARCINI .**


Inscrieri privind dezmembramintele dreptului de proprietate, drepturi reale de garanție și sarcini	Referințe
NU SUNT	

## Anexa Nr. 1 La Partea I

## Teren

Nr cadastral	Suprafața (mp)*	Observații / Referințe
30416	12.200	

\* Suprafața este determinată în planul de proiecție Stereo 70.



## Date referitoare la teren

Crt	Categorie folosință	Intra vilan	Suprafața (mp)	Tarla	Parcelă	Nr. topo	Observații / Referințe
1	arabil	NU	12.200	33	16	-	

## Lungime Segmente

1) Valorile lungimilor segmentelor sunt obținute din proiecție în plan.

Punct început	X / Y	Punct sfârșit	X / Y	Lungime segment (** (m)
1	348.374,123 294.775,565	2	348.375,578 294.795,353	19.841
2	348.375,578 294.795,353	3	347.760,532 294.815,586	615.379
3	347.760,532 294.815,586	4	347.759,053 294.795,799	19.842
4	347.759,053 294.795,799	1	348.374,123 294.775,565	615.403

\*\* Lungimile segmentelor sunt determinate în planul de proiecție Stereo 70 și sunt rotunjite la 1 milimetru.

**\*\*\* Distanţa dintre puncte este formată din segmente cumulate ce sunt mai mici decât valoarea 1 milimetru.**





**DATE DESPRE IMOBILUL NR. 8627**

Oficiul de Cadastru și Publicitate Imobiliară DOLJ  
Biroul de Cadastru și Publicitate Imobiliară Craiova

**A. Partea I. Descrierea imobilului**

TEREN Extravilan

Adresa: Jud. Dolj, T 33, P 17

Nr. Crt	Nr cadastral Nr. topografic	Suprafața* (mp)	Observații / Referințe
A1	30417	10.321	Sector cadastral:7 Teren neimprejmuț;

**B. Partea II. Proprietari și acte**

Inscrieri privitoare la dreptul de proprietate și alte drepturi reale		Referințe
<b>64060 / 05/06/2015</b>		
Hotarare Judecatoreasca nr. 2295, din 17/11/2011 emis de JUDECATORIA CALAFAT (Adeverinta nr 8131/2014 Primaria com Cetate.);		
B1	Intabulare, drept de PROPRIETATE, dobandit prin Hotarare Judecatoreasca, cota actuala 1/1, cota initiala 1/1 1) SC EAST WAY SPEDITION SRL, CIF:9999999999999, LIPSA CUI	A1
<b>146844 / 22/07/2020</b>		
Act Notarial nr. Contract de ipoteca aut nr. 658, din 16/07/2020 emis de Marincas Eugen;		
B2	se noteaza interdictiile de intrinare, grevare , inchiriere, dezmembrare , comsare, restructurare, amenajare , demolare, construire 1) LIBRA INTERNET BANK S.A., CIF:8119644	A1
<b>85112 / 09/05/2022</b>		
Act Notarial nr. Contrat de ipoteca aut nr 418, din 02/05/2022 emis de Marincas Eugen;		
B3	se noteaza interdictiile de intrinare, grevare , inchiriere, dezmembrare , comsare, restructurare, amenajare , demolare, construire 1) LIBRA INTERNET BANK S.A., CIF:8119644	A1

**C. Partea III. SARCINI**


Inscrieri privind dezmembramintele dreptului de proprietate, drepturi reale de garanție și sarcini		Referințe
<b>146844 / 22/07/2020</b>		
Act Notarial nr. Contract de ipoteca aut nr. 658, din 16/07/2020 emis de Marincas Eugen;		
C1	Intabulare, drept de IPOTECA, Valoare:7500000 RONsi celelalte obligatii de plata aferente creditului 1) LIBRA INTERNET BANK S.A., CIF:8119644	A1
<b>85112 / 09/05/2022</b>		
Act Notarial nr. Contrat de ipoteca aut nr 418, din 02/05/2022 emis de Marincas Eugen;		
C2	Intabulare, drept de IPOTECA, Valoare:4700000 RONsi celelalte obligatii de plata aferente creditului 1) LIBRA INTERNET BANK S.A., CIF:8119644	A1

## Anexa Nr. 1 La Partea I

## Teren

Nr cadastral	Suprafața (mp)*	Observații / Referințe
30417	10.321	

\* Suprafața este determinată în planul de proiecție Stereo 70.



## Date referitoare la teren

Crt	Categorie folosință	Intra vilan	Suprafața (mp)	Tarla	Parcelă	Nr. topo	Observații / Referințe
1	arabil	NU	10.321	33	17	-	

## Lungime Segmente

1) Valorile lungimilor segmentelor sunt obținute din proiecție în plan.

Punct început	X / Y	Punct sfârșit	X / Y	Lungime segment (** (m)
1	348.372,892 294.758,826	2	348.374,123 294.775,565	16.784
2	348.374,123 294.775,565	3	347.759,053 294.795,799	615.403
3	347.759,053 294.795,799	4	347.757,802 294.779,06	16.786
4	347.757,802 294.779,06	1	348.372,892 294.758,826	615.423

\*\* Lungimile segmentelor sunt determinate în planul de proiecție Stereo 70 și sunt rotunjite la 1 milimetru.

**\*\*\* Distanţa dintre puncte este formată din segmente cumulate ce sunt mai mici decât valoarea 1 milimetru.**



**DATE DESPRE IMOBILUL NR. 8628**

Oficiul de Cadastru și Publicitate Imobiliară DOLJ  
Biroul de Cadastru și Publicitate Imobiliară Craiova

**A. Partea I. Descrierea imobilului**

TEREN Extravilan

Adresa: Jud. Dolj, T 33, P 18

Nr. Crt	Nr cadastral Nr. topografic	Suprafața* (mp)	Observații / Referințe
A1		5.000	Sector cadastral:7 Teren neimprejmuit;

**B. Partea II. Proprietari și acte**

Inscrieri privitoare la dreptul de proprietate și alte drepturi reale		Referințe
/		
Act Administrativ nr. TDP 2067-15026, din 26/03/1996 emis de CJSDPAT DOLJ;		
B1	Intabulare, drept de PROPRIETATE, dobandit prin Reconstituire, cota actuala 1/1, cota initiala 1/1 1) RADU I. MARIA, LIPSA CNP 2) PIROTEALĂ I. TUDORA, LIPSA CNP 3) CIOBANU I. ALEXANDRU, LIPSA CNP 4) CIOBANU I. ELENA, LIPSA CNP	A1

**C. Partea III. SARCINI .**


Inscrieri privind dezmembramintele dreptului de proprietate, drepturi reale de garanție și sarcini	Referințe
NU SUNT	

## Anexa Nr. 1 La Partea I

## Teren

Nr cadastral	Suprafața (mp)*	Observații / Referințe
	5.000	

\* Suprafața este determinată în planul de proiecție Stereo 70.



## Date referitoare la teren

Crt	Categorie folosință	Intra vilan	Suprafața (mp)	Tarla	Parcelă	Nr. topo	Observații / Referințe
1	arabil	NU	5.000	33	18	-	

## Lungime Segmente

1) Valorile lungimilor segmentelor sunt obținute din proiecție în plan.

Punct început	X / Y	Punct sfârșit	X / Y	Lungime segment (** (m)
1	348.372,295 294.750,717	2	348.372,892 294.758,826	8.131
2	348.372,892 294.758,826	3	347.757,802 294.779,06	615.423
3	347.757,802 294.779,06	4	347.757,196 294.770,951	8.132
4	347.757,196 294.770,951	1	348.372,295 294.750,717	615.432

\*\* Lungimile segmentelor sunt determinate în planul de proiecție Stereo 70 și sunt rotunjite la 1 milimetru.

**\*\*\* Distanţa dintre puncte este formată din segmente cumulate ce sunt mai mici decât valoarea 1 milimetru.**





**DATE DESPRE IMOBILUL NR. 8629**

Oficiul de Cadastru și Publicitate Imobiliară DOLJ  
Biroul de Cadastru și Publicitate Imobiliară Craiova

**A. Partea I. Descrierea imobilului**

TEREN Extravilan

Adresa: Jud. Dolj, T 33, P 19

Nr. Crt	Nr cadastral Nr. topografic	Suprafața* (mp)	Observații / Referințe
A1	30419	12.600	Sector cadastral:7 Teren neimprejmuit;

**B. Partea II. Proprietari și acte**

Inscrieri privitoare la dreptul de proprietate și alte drepturi reale	Referințe
<b>41642 / 22/02/2021</b>	
Act Notarial nr. contract de donatie aut nr 237, din 17/02/2021 emis de NP Serban Cosmin Alexandru;	
B1	A1
Intabulare, drept de PROPRIETATE, dobandit prin Conventie, cota actuala 1/1, cota initiala 1/1	
1) STINGA MARIA	

**C. Partea III. SARCINI .**


Inscrieri privind dezmembramintele dreptului de proprietate, drepturi reale de garanție și sarcini	Referințe
NU SUNT	

## Anexa Nr. 1 La Partea I

## Teren

Nr cadastral	Suprafața (mp)*	Observații / Referințe
30419	12.600	

\* Suprafața este determinată în planul de proiecție Stereo 70.



## Date referitoare la teren

Crt	Categorie folosință	Intra vilan	Suprafața (mp)	Tarla	Parcelă	Nr. topo	Observații / Referințe
1	arabil	NU	12.600	33	19	-	

## Lungime Segmente

1) Valorile lungimilor segmentelor sunt obținute din proiecție în plan.

Punct început	X / Y	Punct sfârșit	X / Y	Lungime segment (** (m)
1	348.370,793 294.730,282	2	348.372,295 294.750,717	20.49
2	348.372,295 294.750,717	3	347.757,196 294.770,951	615.432
3	347.757,196 294.770,951	4	347.755,669 294.750,517	20.491
4	347.755,669 294.750,517	1	348.370,793 294.730,282	615.457

\*\* Lungimile segmentelor sunt determinate în planul de proiecție Stereo 70 și sunt rotunjite la 1 milimetru.

**\*\*\* Distanţa dintre puncte este formată din segmente cumulate ce sunt mai mici decât valoarea 1 milimetru.**



**DATE DESPRE IMOBILUL NR. 8630**

Oficiul de Cadastru și Publicitate Imobiliară DOLJ  
Biroul de Cadastru și Publicitate Imobiliară Craiova

**A. Partea I. Descrierea imobilului**

TEREN Extravilan

Adresa: Jud. Dolj, T 33, P 20

Nr. Crt	Nr cadastral Nr. topografic	Suprafața* (mp)	Observații / Referințe
A1		11.540	Sector cadastral:7 Teren neimprejmuit;

**B. Partea II. Proprietari și acte**

Inscrieri privitoare la dreptul de proprietate și alte drepturi reale	Referințe
/	
Act Administrativ nr. TDP 1326-58815, din 20/01/1995 emis de CJSDPAT DOLJ;	
B1	A1
Intabulare, drept de PROPRIETATE, dobandit prin Reconstituire, cota actuala 1/1, cota initiala 1/1	
1) RĂDUȚA GHEORGHE, LIPSA CNP	
2) DELIU A. ELIZA, LIPSA CNP	

**C. Partea III. SARCINI .**


Inscrieri privind dezmembramintele dreptului de proprietate, drepturi reale de garanție și sarcini	Referințe
NU SUNT	

## Anexa Nr. 1 La Partea I

## Teren

Nr cadastral	Suprafața (mp)*	Observații / Referințe
	11.540	

\* Suprafața este determinată în planul de proiecție Stereo 70.



## Date referitoare la teren

Crt	Categorie folosință	Intra vilan	Suprafața (mp)	Tarla	Parcelă	Nr. topo	Observații / Referințe
1	arabil	NU	11.540	33	20	-	

## Lungime Segmente

1) Valorile lungimilor segmentelor sunt obținute din proiecție în plan.

Punct început	X / Y	Punct sfârșit	X / Y	Lungime segment (** (m)
1	348.369,416 294.711,567	2	348.370,793 294.730,282	18.766
2	348.370,793 294.730,282	3	347.755,669 294.750,517	615.457
3	347.755,669 294.750,517	4	347.754,27 294.731,803	18.766
4	347.754,27 294.731,803	1	348.369,416 294.711,567	615.479

\*\* Lungimile segmentelor sunt determinate în planul de proiecție Stereo 70 și sunt rotunjite la 1 milimetru.

**\*\*\* Distanţa dintre puncte este formată din segmente cumulate ce sunt mai mici decât valoarea 1 milimetru.**





**DATE DESPRE IMOBILUL NR. 8631**

Oficiul de Cadastru și Publicitate Imobiliară DOLJ  
Biroul de Cadastru și Publicitate Imobiliară Craiova

**A. Partea I. Descrierea imobilului**

TEREN Extravilan

Adresa: Jud. Dolj, T 33, P 21

Nr. Crt	Nr cadastral Nr. topografic	Suprafața* (mp)	Observații / Referințe
A1	30421	10.000	Sector cadastral:7 Teren neimprejmuit;

**B. Partea II. Proprietari și acte**

Inscrieri privitoare la dreptul de proprietate și alte drepturi reale		Referințe
<b>67006 / 17/05/2016</b>		
Hotarare Judecatoreasca nr. Sentinta civila 1356, din 05/06/2014 emis de JUDECATORIA CALAFAT DOSAR 1383/201/2014;		
B1	Intabulare, drept de PROPRIETATE, dobandit prin Hotarare Judecatoreasca, cota actuala 1/1, cota initiala 1/1 1) SC EAST WAY SPEDITION SRL, CIF:13176107	A1
<b>146845 / 22/07/2020</b>		
Act Notarial nr. contract de ipoteca aut nr 658, din 16/07/2020 emis de NP Marincas Eugen;		
B2	se noteaza interdictiile de instrainare, grevare, inchiriere, dezmembrare, comasare, restructurare, amenajare, construire si demolare in favoarea 1) LIBRA INTERNET BANK S.A., CIF:8119644	A1
<b>85120 / 09/05/2022</b>		
Act Notarial nr. Contract de ipoteca aut nr.418, din 02/05/2022 emis de NP Marincas Eugen;		
B3	Se notează interdicțiile de înstrăinare, grevare, închiriere, dezmembrare, comasare, construire, demolare, restructurare și amenajare 1) LIBRA INTERNET BANK S.A., CIF:8119466	A1

**C. Partea III. SARCINI**


Inscrieri privind dezmembramintele dreptului de proprietate, drepturi reale de garanție și sarcini		Referințe
<b>146845 / 22/07/2020</b>		
Act Notarial nr. contract de ipoteca aut nr 658, din 16/07/2020 emis de NP Marincas Eugen;		
C1	Intabulare, drept de IPOTECA, Valoare:7500000 RONsi celelalte obligatii de plata aferente creditului 1) LIBRA INTERNET BANK S.A., CIF:8119644	A1
<b>85120 / 09/05/2022</b>		
Act Notarial nr. Contract de ipoteca aut nr.418, din 02/05/2022 emis de NP Marincas Eugen;		
C2	Intabulare, drept de IPOTECA, Valoare:4700000 RON+alte obligatii aferente creditului 1) LIBRA INTERNET BANK S.A., CIF:8119466	A1

## Anexa Nr. 1 La Partea I

## Teren

Nr cadastral	Suprafața (mp)*	Observații / Referințe
30421	10.000	

\* Suprafața este determinată în planul de proiecție Stereo 70.



## Date referitoare la teren

Crt	Categorie folosință	Intravilan	Suprafața (mp)	Tarla	Parcelă	Nr. topo	Observații / Referințe
1	arabil	NU	10.000	33	21	-	

## Lungime Segmente

1) Valorile lungimilor segmentelor sunt obținute din proiecție în plan.

Punct început	X / Y	Punct sfârșit	X / Y	Lungime segment (** (m)
1	348.368,224 294.695,35	2	348.369,416 294.711,567	16.261
2	348.369,416 294.711,567	3	347.754,27 294.731,803	615.479
3	347.754,27 294.731,803	4	347.753,058 294.715,587	16.261
4	347.753,058 294.715,587	1	348.368,224 294.695,35	615.499

\*\* Lungimile segmentelor sunt determinate în planul de proiecție Stereo 70 și sunt rotunjite la 1 milimetru.

**\*\*\* Distanţa dintre puncte este formată din segmente cumulate ce sunt mai mici decât valoarea 1 milimetru.**



**DATE DESPRE IMOBILUL NR. 8632**

Oficiul de Cadastru și Publicitate Imobiliară DOLJ  
Biroul de Cadastru și Publicitate Imobiliară Craiova

**A. Partea I. Descrierea imobilului**

TEREN Extravilan

Adresa: Jud. Dolj, T 33, P 22

Nr. Crt	Nr cadastral Nr. topografic	Suprafața* (mp)	Observații / Referințe
A1		8.700	Sector cadastral:7 Teren neimprejmit;

**B. Partea II. Proprietari și acte**

Inscrieri privitoare la dreptul de proprietate și alte drepturi reale		Referințe
/		
Act Administrativ nr. TDP 1602-2188, din 14/03/1995 emis de CJSDPAT DOLJ;		
B1	Intabulare, drept de PROPRIETATE, dobandit prin Reconstituire, cota actuala 1/1, cota initiala 1/1 1) CĂLIN M. ARMENIA, LIPSA CNP 2) CĂLIN I. MARIA, LIPSA CNP	A1

**C. Partea III. SARCINI .**


Inscrieri privind dezmembramintele dreptului de proprietate, drepturi reale de garanție și sarcini	Referințe
NU SUNT	

## Anexa Nr. 1 La Partea I

## Teren

Nr cadastral	Suprafața (mp)*	Observații / Referințe
	8.700	

\* Suprafața este determinată în planul de proiecție Stereo 70.



## Date referitoare la teren

Crt	Categorie folosință	Intra vilan	Suprafața (mp)	Tarla	Parcelă	Nr. topo	Observații / Referințe
1	arabil	NU	8.700	33	22	-	

## Lungime Segmente

1) Valorile lungimilor segmentelor sunt obținute din proiecție în plan.

Punct început	X / Y	Punct sfârșit	X / Y	Lungime segment (** (m)
1	348.367,186 294.681,242	2	348.368,224 294.695,35	14.146
2	348.368,224 294.695,35	3	347.753,058 294.715,587	615.499
3	347.753,058 294.715,587	4	347.752,004 294.701,479	14.147
4	347.752,004 294.701,479	1	348.367,186 294.681,242	615.515

\*\* Lungimile segmentelor sunt determinate în planul de proiecție Stereo 70 și sunt rotunjite la 1 milimetru.

**\*\*\* Distanţa dintre puncte este formată din segmente cumulate ce sunt mai mici decât valoarea 1 milimetru.**





**DATE DESPRE IMOBILUL NR. 8633**

Oficiul de Cadastru și Publicitate Imobiliară DOLJ  
Biroul de Cadastru și Publicitate Imobiliară Craiova

**A. Partea I. Descrierea imobilului**

TEREN Extravilan

Adresa: Jud. Dolj, T 33, P 22

Nr. Crt	Nr cadastral Nr. topografic	Suprafața* (mp)	Observații / Referințe
A1	34492	Din acte: 19.100 Masurata: 10.000	Sector cadastral:7 Teren neimprejmuit;

**B. Partea II. Proprietari și acte**

Inscrieri privitoare la dreptul de proprietate și alte drepturi reale		Referințe
<b>129812 / 06/10/2016</b>		
Act Notarial nr. 2735, din 23/09/2016 emis de Budiana Ionut Razvan (Contract de vanzare);		
B1	Intabulare, drept de PROPRIETATE, dobandit prin Conventie, cota actuala 1/1, cota initiala 1/1 1) SC EAST WAY SPEDITION SRL, CIF:13176107	A1
<b>149745 / 27/07/2020</b>		
Act Notarial nr. Contract de ipoteca imobiliara aut. nr.658, din 16/07/2020 emis de Marincas Eugen;		
B2	Se noteaza interdictiile de instrainare, grevare, inchiriere, dezmembrare, alipire, construire, demolare, restructurare si amenajare; 1) LIBRA INTERNET BANK S.A., CIF:8119644	A1
<b>84810 / 09/05/2022</b>		
Act Notarial nr. contract de ipoteca imobiliara aut nr 418, din 02/05/2022 emis de NP Marincas Eugen;		
B3	se notează interdicția de instrăinare, grevare, închiriere, dezmembrare, comasare, construire, demolare, restructurare si amenajare 1) LIBRA INTERNET BANK S.A., CIF:8119644	A1

**C. Partea III. SARCINI**


Inscrieri privind dezmembramintele dreptului de proprietate, drepturi reale de garanție și sarcini		Referințe
<b>149745 / 27/07/2020</b>		
Act Notarial nr. Contract de ipoteca imobiliara aut. nr.658, din 16/07/2020 emis de Marincas Eugen;		
C1	Intabulare, drept de IPOTECA, Valoare:7500000 RONsi celelalte obligatii aferente creditului; 1) LIBRA INTERNET BANK S.A., CIF:8119644	A1
<b>84810 / 09/05/2022</b>		
Act Notarial nr. contract de ipoteca imobiliara aut nr 418, din 02/05/2022 emis de NP Marincas Eugen;		
C2	Intabulare, drept de IPOTECA, Valoare:4700000 LEIsi celelalte obligații aferente creditului 1) LIBRA INTERNET BANK S.A., CIF:8119644	A1

## Anexa Nr. 1 La Partea I

## Teren

Nr cadastral	Suprafața (mp)*	Observații / Referințe
34492	Din acte: 19.100 Masurata: 10.000	

\* Suprafața este determinată în planul de proiecție Stereo 70.



## Date referitoare la teren

Crt	Categorie folosință	Intravilan	Suprafața (mp)	Tarla	Parcelă	Nr. topo	Observații / Referințe
1	arabil	NU	10.000	33	22	-	

## Lungime Segmente

1) Valorile lungimilor segmentelor sunt obținute din proiecție în plan.

Punct început	X / Y	Punct sfârșit	X / Y	Lungime segment (** (m)
1	348.365,993 294.665,026	2	348.367,186 294.681,242	16.26
2	348.367,186 294.681,242	3	347.752,004 294.701,479	615.515
3	347.752,004 294.701,479	4	347.751,94 294.700,623	0.858
4	347.751,94 294.700,623	5	347.750,792 294.685,264	15.402

Punct început	X / Y	Punct sfârșit	X / Y	Lungime segment (** (m)
5	347.750,792 294.685,264	1	348.365,993 294.665,026	615.534

\*\* Lungimile segmentelor sunt determinate în planul de proiecție Stereo 70 și sunt rotunjite la 1 milimetru.

\*\*\* Distanța dintre puncte este formată din segmente cumulate ce sunt mai mici decât valoarea 1 milimetru.



**DATE DESPRE IMOBILUL NR. 8634**

Oficiul de Cadastru și Publicitate Imobiliară DOLJ  
Biroul de Cadastru și Publicitate Imobiliară Craiova

**A. Partea I. Descrierea imobilului**

TEREN Extravilan

Adresa: Jud. Dolj, T 33, P 22

Nr. Crt	Nr cadastral Nr. topografic	Suprafața* (mp)	Observații / Referințe
A1	34493	Din acte: 19.100 Masurata: 9.100	Sector cadastral:7 Teren neimprejmuit;

**B. Partea II. Proprietari și acte**

Inscrieri privitoare la dreptul de proprietate și alte drepturi reale	Referințe
<b>129810 / 06/10/2016</b>	
Hotarare Judecatoreasca nr. 887, din 16/06/2010 emis de JUDECATORIA CALAFAT (TDP NR 1609-2188/1995 CJ Dolj, Adeverinta nr. 5802/2016 Primaria com Cetate);	
B1	Intabulare, drept de PROPRIETATE, dobandit prin Hotarare Judecatoreasca, cota actuala 1/1, cota initiala 1/1
	1) <b>CALIN VICTOR</b>
	<i>OBSERVATII: pozitie transcrisa din CF 30423/Cetate, inscrisa prin incheierea nr. 44225 din 29/03/2016;</i>

**C. Partea III. SARCINI .**


Inscrieri privind dezmembramintele dreptului de proprietate, drepturi reale de garanție și sarcini	Referințe
NU SUNT	

## Anexa Nr. 1 La Partea I

## Teren

Nr cadastral	Suprafața (mp)*	Observații / Referințe
34493	Din acte: 19.100 Masurata: 9.100	

\* Suprafața este determinată în planul de proiecție Stereo 70.



## Date referitoare la teren

Crt	Categorie folosință	Intravilan	Suprafața (mp)	Tarla	Parcelă	Nr. topo	Observații / Referințe
1	arabil	NU	9.100	33	22	-	

## Lungime Segmente

1) Valorile lungimilor segmentelor sunt obținute din proiecție în plan.

Punct început	X / Y	Punct sfârșit	X / Y	Lungime segment (** (m)
1	348.364,908 294.650,27	2	348.365,993 294.665,026	14.796
2	348.365,993 294.665,026	3	347.750,792 294.685,264	615.534
3	347.750,792 294.685,264	4	347.749,689 294.670,509	14.796
4	347.749,689 294.670,509	1	348.364,908 294.650,27	615.552

**\*\* Lungimile segmentelor sunt determinate în planul de proiecție Stereo 70 și sunt rotunjite la 1 milimetru.**

**\*\*\* Distanța dintre puncte este formată din segmente cumulate ce sunt mai mici decât valoarea 1 milimetru.**





**DATE DESPRE IMOBILUL NR. 8635**

Oficiul de Cadastru și Publicitate Imobiliară DOLJ  
Biroul de Cadastru și Publicitate Imobiliară Craiova

**A. Partea I. Descrierea imobilului**

TEREN Extravilan

Adresa: Jud. Dolj, T 33, P 23

Nr. Crt	Nr cadastral Nr. topografic	Suprafața* (mp)	Observații / Referințe
A1		7.500	Sector cadastral:7 Teren neimprejmuit;

**B. Partea II. Proprietari și acte**

Inscrieri privitoare la dreptul de proprietate și alte drepturi reale	Referințe
/	
Act Notarial nr. CM 175, din 18/08/2020 emis de SPN BUDIANĂ IONUȚ-RĂZVAN;	
B1	A1
Intabulare, drept de PROPRIETATE, dobândit prin Succesiune, cota actuala 1/1, cota initiala 1/1 1) PĂSĂRICĂ PETRE	

**C. Partea III. SARCINI .**


Inscrieri privind dezmembramintele dreptului de proprietate, drepturi reale de garanție și sarcini	Referințe
NU SUNT	

## Anexa Nr. 1 La Partea I

## Teren

Nr cadastral	Suprafața (mp)*	Observații / Referințe
	7.500	

\* Suprafața este determinată în planul de proiecție Stereo 70.



## Date referitoare la teren

Crt	Categorie folosință	Intra vilan	Suprafața (mp)	Tarla	Parcelă	Nr. topo	Observații / Referințe
1	arabil	NU	7.500	33	23	-	

## Lungime Segmente

1) Valorile lungimilor segmentelor sunt obținute din proiecție în plan.

Punct început	X / Y	Punct sfârșit	X / Y	Lungime segment (** (m)
1	348.364,014 294.638,109	2	348.364,908 294.650,27	12.194
2	348.364,908 294.650,27	3	347.749,689 294.670,509	615.552
3	347.749,689 294.670,509	4	347.748,78 294.658,348	12.195
4	347.748,78 294.658,348	1	348.364,014 294.638,109	615.567

\*\* Lungimile segmentelor sunt determinate în planul de proiecție Stereo 70 și sunt rotunjite la 1 milimetru.

**\*\*\* Distanţa dintre puncte este formată din segmente cumulate ce sunt mai mici decât valoarea 1 milimetru.**



**DATE DESPRE IMOBILUL NR. 8636**

Oficiul de Cadastru și Publicitate Imobiliară DOLJ  
Biroul de Cadastru și Publicitate Imobiliară Craiova

**A. Partea I. Descrierea imobilului**

TEREN Extravilan

Adresa: Jud. Dolj, T 33, P 24

Nr. Crt	Nr cadastral Nr. topografic	Suprafața* (mp)	Observații / Referințe
A1	30425	12.500	Sector cadastral:7 Teren neimprejmuit;

**B. Partea II. Proprietari și acte**

Inscrieri privitoare la dreptul de proprietate și alte drepturi reale		Referințe
<b>28968 / 18/03/2015</b>		
Hotarare Judecatoreasca nr. 770, din 26/03/2013 emis de JUDECATORIA CALAFAT (Dosar nr. 1088/201/2013, Referat nr. 2823/2012.);		
B1	Intabulare, drept de PROPRIETATE, dobandit prin Hotarare Judecatoreasca, cota actuala 1/1, cota initiala 1/1 1) SC EAST WAY SPEDITION SRL, CIF:9999999999999, LIPSA CUI	A1
<b>146846 / 22/07/2020</b>		
Act Notarial nr. contract de ipoteca imobiliara 658, din 16/07/2020 emis de Marincas Eugen;		
B2	Se noteaza interdictiile de instrainare, grevare, inchiriere, dezmembrare, comasare, restructurare, amenajare, construire si demolare 1) LIBRA INTERNET BANK S.A., CIF:8119644	A1
<b>85794 / 10/05/2022</b>		
Act Notarial nr. Contract de ipoteca 418, din 02/05/2022 emis de Marincas Eugen;		
B3	Se noteaza interdictiile de instrainare, grevare, inchiriere, dezmembrare, comasare, restructurare, amenajare, construire si demolare	A1

**C. Partea III. SARCINI**


Inscrieri privind dezmembramintele dreptului de proprietate, drepturi reale de garanție și sarcini		Referințe
<b>146846 / 22/07/2020</b>		
Act Notarial nr. contract de ipoteca imobiliara 658, din 16/07/2020 emis de Marincas Eugen;		
C1	Intabulare, drept de IPOTECA, Valoare:7500000 RONsi celelalte obligatii de plata aferente creditului 1) LIBRA INTERNET BANK S.A., CIF:8119644	A1
<b>85794 / 10/05/2022</b>		
Act Notarial nr. Contract de ipoteca 418, din 02/05/2022 emis de Marincas Eugen;		
C2	Intabulare, drept de IPOTECA, Valoare:4700000 RONsi celelalte obligatii de plata aferente creditului 1) LIBRA INTERNET BANK S.A., CIF:8119644	A1

## Anexa Nr. 1 La Partea I

## Teren

Nr cadastral	Suprafaţa (mp)*	Observaţii / Referinţe
30425	12.500	

\* Suprafaţa este determinată în planul de proiecţie Stereo 70.



## Date referitoare la teren

Crt	Categorie folosinţă	Intra vilan	Suprafaţa (mp)	Tarla	Parcelă	Nr. topo	Observaţii / Referinţe
1	arabil	NU	12.500	33	24	-	

## Lungime Segmente

1) Valorile lungimilor segmentelor sunt obţinute din proiecţie în plan.

Punct început	X / Y	Punct sfârşit	X / Y	Lungime segment (** (m)
1	348.362,523 294.617,841	2	348.364,014 294.638,109	20.323
2	348.364,014 294.638,109	3	347.748,78 294.658,348	615.567
3	347.748,78 294.658,348	4	347.747,265 294.638,081	20.324
4	347.747,265 294.638,081	1	348.362,523 294.617,841	615.591

\*\* Lungimile segmentelor sunt determinate în planul de proiecţie Stereo 70 şi sunt rotunjite la 1 milimetru.

**\*\*\* Distanţa dintre puncte este formată din segmente cumulate ce sunt mai mici decât valoarea 1 milimetru.**





**DATE DESPRE IMOBILUL NR. 8637**

Oficiul de Cadastru și Publicitate Imobiliară DOLJ  
Biroul de Cadastru și Publicitate Imobiliară Craiova

**A. Partea I. Descrierea imobilului**

TEREN Extravilan

Adresa: Jud. Dolj, T 33, P 25

Nr. Crt	Nr cadastral Nr. topografic	Suprafața* (mp)	Observații / Referințe
A1		12.500	Sector cadastral:7 Teren neimprejmuit;

**B. Partea II. Proprietari și acte**

Inscrieri privitoare la dreptul de proprietate și alte drepturi reale		Referințe
/		
Act Administrativ nr. TDP 1069-45342, din 11/05/1994 emis de CJSDPAT DOLJ;		
B1	Intabulare, drept de PROPRIETATE, dobandit prin Reconstituire, cota actuala 1/1, cota initiala 1/1 1) BÎRȚAN C. ION, LIPSA CNP	A1

**C. Partea III. SARCINI .**


Inscrieri privind dezmembramintele dreptului de proprietate, drepturi reale de garanție și sarcini	Referințe
NU SUNT	

## Anexa Nr. 1 La Partea I

## Teren

Nr cadastral	Suprafața (mp)*	Observații / Referințe
	12.500	

\* Suprafața este determinată în planul de proiecție Stereo 70.



## Date referitoare la teren

Crt	Categorie folosință	Intra vilan	Suprafața (mp)	Tarla	Parcelă	Nr. topo	Observații / Referințe
1	arabil	NU	12.500	33	25	-	

## Lungime Segmente

1) Valorile lungimilor segmentelor sunt obținute din proiecție în plan.

Punct început	X / Y	Punct sfârșit	X / Y	Lungime segment (** (m)
1	348.361,033 294.597,574	2	348.362,523 294.617,841	20.322
2	348.362,523 294.617,841	3	347.747,265 294.638,081	615.591
3	347.747,265 294.638,081	4	347.745,751 294.617,814	20.323
4	347.745,751 294.617,814	1	348.361,033 294.597,574	615.615

\*\* Lungimile segmentelor sunt determinate în planul de proiecție Stereo 70 și sunt rotunjite la 1 milimetru.

**\*\*\* Distanţa dintre puncte este formată din segmente cumulate ce sunt mai mici decât valoarea 1 milimetru.**



**DATE DESPRE IMOBILUL NR. 8638**

Oficiul de Cadastru și Publicitate Imobiliară DOLJ  
 Biroul de Cadastru și Publicitate Imobiliară Craiova

**A. Partea I. Descrierea imobilului**

TEREN Extravilan

Adresa: Jud. Dolj, T 33, P 26

Nr. Crt	Nr cadastral Nr. topografic	Suprafața* (mp)	Observații / Referințe
A1	30427	15.000	Sector cadastral:7 Teren neimprejmuit;

**B. Partea II. Proprietari și acte**

Inscrieri privitoare la dreptul de proprietate și alte drepturi reale		Referințe
<b>282523 / 26/11/2021</b>		
Act Notarial nr. CM NR 308, din 22/10/2021 emis de NP GHERGHE ANCA COSTINA (act administrativ nr TDP NR 974-58987 din 11.04.1994, emis de CJPSDPAT DOLJ);		
B1	Intabulare, drept de PROPRIETATE, dobandit prin Succesiune, cota actuala 1/1, cota initiala 1/1 1) CIUREZU CONSTANTIN-EUGENIU	A1

**C. Partea III. SARCINI .**


Inscrieri privind dezmembramintele dreptului de proprietate, drepturi reale de garanție și sarcini	Referințe
NU SUNT	

## Anexa Nr. 1 La Partea I

## Teren

Nr cadastral	Suprafața (mp)*	Observații / Referințe
30427	15.000	

\* Suprafața este determinată în planul de proiecție Stereo 70.



## Date referitoare la teren

Crt	Categorie folosință	Intravilan	Suprafața (mp)	Tarla	Parcelă	Nr. topo	Observații / Referințe
1	arabil	NU	15.000	33	26	-	

## Lungime Segmente

1) Valorile lungimilor segmentelor sunt obținute din proiecție în plan.

Punct început	X / Y	Punct sfârșit	X / Y	Lungime segment (** (m)
1	348.359,244 294.573,254	2	348.361,033 294.597,574	24.386
2	348.361,033 294.597,574	3	347.745,751 294.617,814	615.615
3	347.745,751 294.617,814	4	347.743,933 294.593,496	24.386
4	347.743,933 294.593,496	1	348.359,244 294.573,254	615.644

\*\* Lungimile segmentelor sunt determinate în planul de proiecție Stereo 70 și sunt rotunjite la 1 milimetru.

**\*\*\* Distanţa dintre puncte este formată din segmente cumulate ce sunt mai mici decât valoarea 1 milimetru.**





**DATE DESPRE IMOBILUL NR. 8639**

Oficiul de Cadastru și Publicitate Imobiliară DOLJ  
Biroul de Cadastru și Publicitate Imobiliară Craiova

**A. Partea I. Descrierea imobilului**

TEREN Extravilan

Adresa: Jud. Dolj, T 33, P 27

Nr. Crt	Nr cadastral Nr. topografic	Suprafața* (mp)	Observații / Referințe
A1	30428	10.000	Sector cadastral:7 Teren neimprejmuit;

**B. Partea II. Proprietari și acte**

Inscrieri privitoare la dreptul de proprietate și alte drepturi reale	Referințe
<b>83962 / 06/06/2017</b>	
Hotarare Judecatoreasca nr. 689, din 09/04/2008 emis de Judecatoria Calafat dosar nr 941/201/2008 (hotarare judecatoreasca nr 67 din 30.01.2007, emis de Judecatoria Calafat dosar nr 941/201/2008; hotarare judecatoreasca nr incheiere din 23.01.2015, emis de Judecatoria Calafat dosar nr 941/201/2008);	
B1	Intabulare, drept de PROPRIETATE, dobandit prin Hotarare Judecatoreasca, cota actuala 1/1, cota initiala 1/1
	A1
1) SGAIBA ION	

**C. Partea III. SARCINI .**


Inscrieri privind dezmembramintele dreptului de proprietate, drepturi reale de garanție și sarcini	Referințe
NU SUNT	

## Anexa Nr. 1 La Partea I

## Teren

Nr cadastral	Suprafața (mp)*	Observații / Referințe
30428	10.000	

\* Suprafața este determinată în planul de proiecție Stereo 70.



## Date referitoare la teren

Crt	Categorie folosință	Intra vilan	Suprafața (mp)	Tarla	Parcelă	Nr. topo	Observații / Referințe
1	arabil	NU	10.000	33	27	-	

## Lungime Segmente

1) Valorile lungimilor segmentelor sunt obținute din proiecție în plan.

Punct început	X / Y	Punct sfârșit	X / Y	Lungime segment (** (m)
1	348.358,052 294.557,042	2	348.359,244 294.573,254	16.256
2	348.359,244 294.573,254	3	347.743,933 294.593,496	615.644
3	347.743,933 294.593,496	4	347.742,722 294.577,284	16.257
4	347.742,722 294.577,284	1	348.358,052 294.557,042	615.663

\*\* Lungimile segmentelor sunt determinate în planul de proiecție Stereo 70 și sunt rotunjite la 1 milimetru.

**\*\*\* Distanţa dintre puncte este formată din segmente cumulate ce sunt mai mici decât valoarea 1 milimetru.**



**DATE DESPRE IMOBILUL NR. 8640**

Oficiul de Cadastru și Publicitate Imobiliară DOLJ  
Biroul de Cadastru și Publicitate Imobiliară Craiova

**A. Partea I. Descrierea imobilului**

TEREN Extravilan

Adresa: Jud. Dolj, T 33, P 28

Nr. Crt	Nr cadastral Nr. topografic	Suprafața* (mp)	Observații / Referințe
A1		12.000	Sector cadastral:7 Teren neimprejmuit;

**B. Partea II. Proprietari și acte**

Inscrieri privitoare la dreptul de proprietate și alte drepturi reale	Referințe
/	
Act Administrativ nr. TDP 953-58987, din 07/04/1994 emis de CJSDPAT DOLJ;	
B1	A1
Intabulare, drept de PROPRIETATE, dobandit prin Reconstituire, cota actuala 1/1, cota initiala 1/1	
1) GHITĂ I. LAZĂR, LIPSA CNP	

**C. Partea III. SARCINI .**


Inscrieri privind dezmembramintele dreptului de proprietate, drepturi reale de garanție și sarcini	Referințe
NU SUNT	

## Anexa Nr. 1 La Partea I

## Teren

Nr cadastral	Suprafața (mp)*	Observații / Referințe
	12.000	

\* Suprafața este determinată în planul de proiecție Stereo 70.



## Date referitoare la teren

Crt	Categorie folosință	Intravilan	Suprafața (mp)	Tarla	Parcelă	Nr. topo	Observații / Referințe
1	arabil	NU	12.000	33	28	-	

## Lungime Segmente

1) Valorile lungimilor segmentelor sunt obținute din proiecție în plan.

Punct început	X / Y	Punct sfârșit	X / Y	Lungime segment (** (m)
1	348.356,621 294.537,587	2	348.358,052 294.557,042	19.508
2	348.358,052 294.557,042	3	347.742,722 294.577,284	615.663
3	347.742,722 294.577,284	4	347.741,268 294.557,83	19.508
4	347.741,268 294.557,83	1	348.356,621 294.537,587	615.686

\*\* Lungimile segmentelor sunt determinate în planul de proiecție Stereo 70 și sunt rotunjite la 1 milimetru.

**\*\*\* Distanţa dintre puncte este formată din segmente cumulate ce sunt mai mici decât valoarea 1 milimetru.**





**DATE DESPRE IMOBILUL NR. 8641**

Oficiul de Cadastru și Publicitate Imobiliară DOLJ  
Biroul de Cadastru și Publicitate Imobiliară Craiova

**A. Partea I. Descrierea imobilului**

TEREN Extravilan

Adresa: Jud. Dolj, T 33, P 29

Nr. Crt	Nr cadastral Nr. topografic	Suprafața* (mp)	Observații / Referințe
A1	30430	8.500	Sector cadastral:7 Teren neimprejmuit;

**B. Partea II. Proprietari și acte**

Inscrieri privitoare la dreptul de proprietate și alte drepturi reale		Referințe
<b>206735 / 08/10/2020</b>		
Hotarare Judecatoreasca nr. Sentinta Civila nr. 375, din 13/03/2007 emis de JUDECATORIA CALAFAT- DOSAR NR. 651/201/2007 (act administrativ nr TP NR 1037-45342 din 18.05.1994, emis de CJ DOLJ);		
B1	Intabulare, drept de PROPRIETATE, dobandit prin lesire Din Indiviziune, cota actuala 1/1, cota initiala 1/1 1) <b>SIRBU ION</b> <i>OBSERVATII: def: Sirbu Iulian</i>	A1

**C. Partea III. SARCINI .**


Inscrieri privind dezmembramintele dreptului de proprietate, drepturi reale de garanție și sarcini	Referințe
NU SUNT	

## Anexa Nr. 1 La Partea I

## Teren

Nr cadastral	Suprafața (mp)*	Observații / Referințe
30430	8.500	

\* Suprafața este determinată în planul de proiecție Stereo 70.



## Date referitoare la teren

Crt	Categorie folosință	Intravilan	Suprafața (mp)	Tarla	Parcelă	Nr. topo	Observații / Referințe
1	arabil	NU	8.500	33	29	-	

## Lungime Segmente

1) Valorile lungimilor segmentelor sunt obținute din proiecție în plan.

Punct început	X / Y	Punct sfârșit	X / Y	Lungime segment (** (m)
1	348.355,608 294.523,808	2	348.356,621 294.537,587	13.816
2	348.356,621 294.537,587	3	347.741,268 294.557,83	615.686
3	347.741,268 294.557,83	4	347.740,238 294.544,051	13.817
4	347.740,238 294.544,051	1	348.355,608 294.523,808	615.703

\*\* Lungimile segmentelor sunt determinate în planul de proiecție Stereo 70 și sunt rotunjite la 1 milimetru.

**\*\*\* Distanţa dintre puncte este formată din segmente cumulate ce sunt mai mici decât valoarea 1 milimetru.**



**DATE DESPRE IMOBILUL NR. 8642**

Oficiul de Cadastru și Publicitate Imobiliară DOLJ  
Biroul de Cadastru și Publicitate Imobiliară Craiova

**A. Partea I. Descrierea imobilului**

TEREN Extravilan

Adresa: Jud. Dolj, T 33, P 30

Nr. Crt	Nr cadastral Nr. topografic	Suprafața* (mp)	Observații / Referințe
A1	30431	5.000	Sector cadastral:7 Teren neimprejmuit;

**B. Partea II. Proprietari și acte**

Inscrieri privitoare la dreptul de proprietate și alte drepturi reale		Referințe
<b>181705 / 22/11/2017</b>		
Act Notarial nr. CVC 3582, din 17/11/2017 emis de Budiana Ionut Razvan;		
B1	Intabulare, drept de PROPRIETATE, dobandit prin Conventie, cota actuala 1/1, cota initiala 1/1 1) RADU ELENA CORINA 2) RADU MARIN	A1

**C. Partea III. SARCINI .**

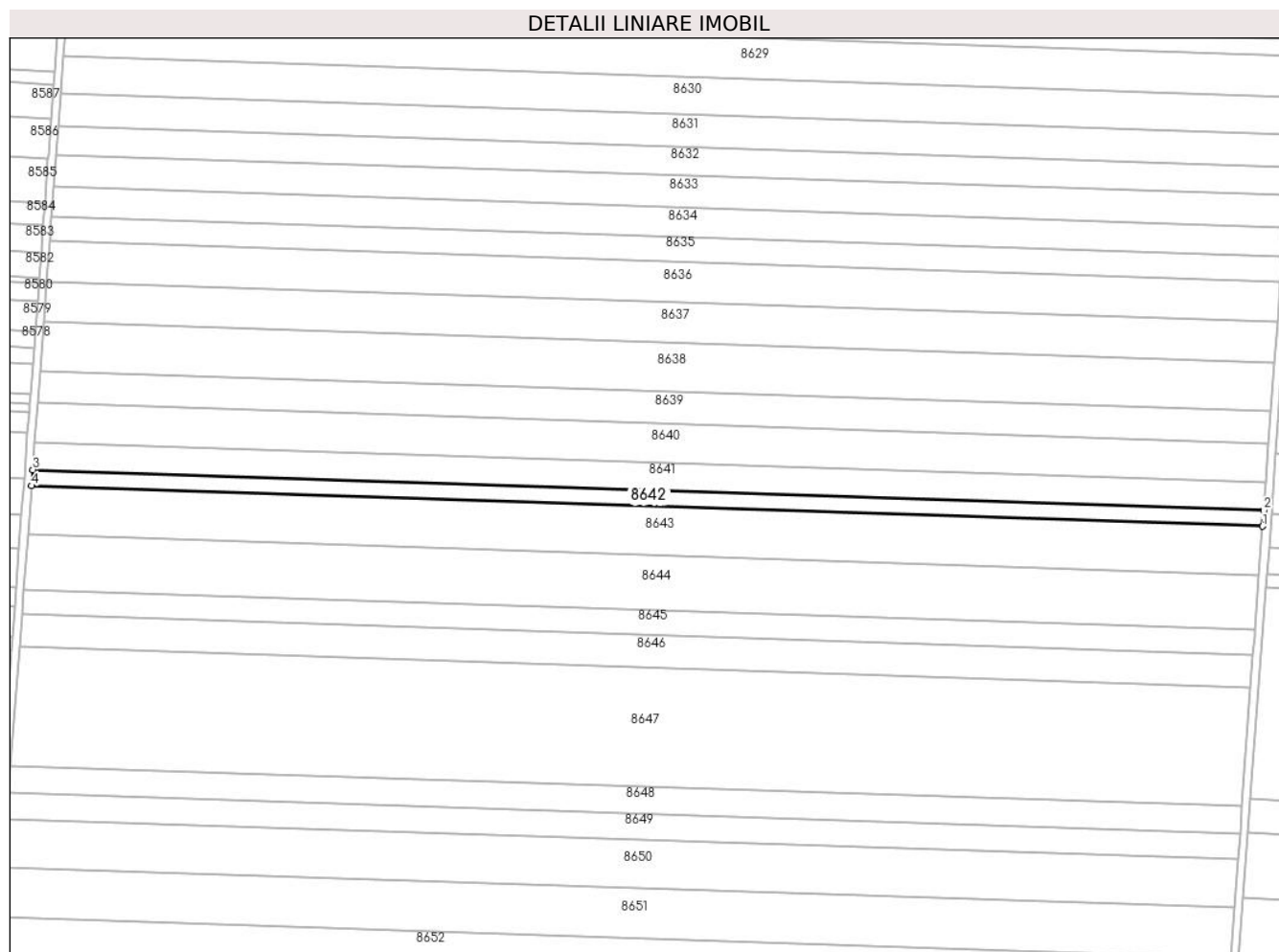
Inscrieri privind dezmembramintele dreptului de proprietate, drepturi reale de garanție și sarcini	Referințe
NU SUNT	

## Anexa Nr. 1 La Partea I

## Teren

Nr cadastral	Suprafața (mp)*	Observații / Referințe
30431	5.000	

\* Suprafața este determinată în planul de proiecție Stereo 70.



## Date referitoare la teren

Crt	Categorie folosință	Intra vilan	Suprafața (mp)	Tarla	Parcelă	Nr. topo	Observații / Referințe
1	arabil	NU	5.000	33	30	-	

## Lungime Segmente

1) Valorile lungimilor segmentelor sunt obținute din proiecție în plan.

Punct început	X / Y	Punct sfârșit	X / Y	Lungime segment (** (m)
1	348.355,012 294.515,702	2	348.355,608 294.523,808	8.128
2	348.355,608 294.523,808	3	347.740,238 294.544,051	615.703
3	347.740,238 294.544,051	4	347.739,632 294.535,946	8.128
4	347.739,632 294.535,946	1	348.355,012 294.515,702	615.713

\*\* Lungimile segmentelor sunt determinate în planul de proiecție Stereo 70 și sunt rotunjite la 1 milimetru.

**\*\*\* Distanţa dintre puncte este formată din segmente cumulate ce sunt mai mici decât valoarea 1 milimetru.**





**DATE DESPRE IMOBILUL NR. 8643**

Oficiul de Cadastru și Publicitate Imobiliară DOLJ  
Biroul de Cadastru și Publicitate Imobiliară Craiova

**A. Partea I. Descrierea imobilului**

TEREN Extravilan

Adresa: Jud. Dolj, T 33, P 31

Nr. Crt	Nr cadastral Nr. topografic	Suprafața* (mp)	Observații / Referințe
A1		15.000	Sector cadastral:7 Teren neimprejmuit; In TDP a fost scris in mod eronat T35, corect fiind T33

**B. Partea II. Proprietari și acte**

Inscrieri privitoare la dreptul de proprietate și alte drepturi reale		Referințe
/		
Act Administrativ nr. TDP 794-59060, din 07/03/1994 emis de CJSDPAT DOLJ;		
B1	Intabulare, drept de PROPRIETATE, dobandit prin Reconstituire, cota actuala 1/1, cota initiala 1/1 1) SÎRBU I. IOANA, LIPSA CNP	A1

**C. Partea III. SARCINI .**


Inscrieri privind dezmembramintele dreptului de proprietate, drepturi reale de garanție și sarcini	Referințe
NU SUNT	

## Anexa Nr. 1 La Partea I

## Teren

Nr cadastral	Suprafața (mp)*	Observații / Referințe
	15.000	In TDP a fost scris in mod eronat T35, corect fiind T33

\* Suprafața este determinată în planul de proiecție Stereo 70.



## Date referitoare la teren

Crt	Categorie folosință	Intravilan	Suprafața (mp)	Tarla	Parcelă	Nr. topo	Observații / Referințe
1	arabil	NU	15.000	33	31	-	

## Lungime Segmente

1) Valorile lungimilor segmentelor sunt obținute din proiecție în plan.

Punct început	X / Y	Punct sfârșit	X / Y	Lungime segment (** (m)
1	348.353,224 294.491,386	2	348.355,012 294.515,702	24.382
2	348.355,012 294.515,702	3	347.739,632 294.535,946	615.713
3	347.739,632 294.535,946	4	347.737,815 294.511,631	24.383
4	347.737,815 294.511,631	1	348.353,224 294.491,386	615.742

\*\* Lungimile segmentelor sunt determinate în planul de proiecție Stereo 70 și sunt rotunjite la 1 milimetru.

**\*\*\* Distanţa dintre puncte este formată din segmente cumulate ce sunt mai mici decât valoarea 1 milimetru.**



**DATE DESPRE IMOBILUL NR. 8644**

Oficiul de Cadastru și Publicitate Imobiliară DOLJ  
Biroul de Cadastru și Publicitate Imobiliară Craiova

**A. Partea I. Descrierea imobilului**

TEREN Extravilan

Adresa: Jud. Dolj, T 33, P 32

Nr. Crt	Nr cadastral Nr. topografic	Suprafața* (mp)	Observații / Referințe
A1		17.000	Sector cadastral:7 Teren neimprejmuit;

**B. Partea II. Proprietari și acte**

Inscrieri privitoare la dreptul de proprietate și alte drepturi reale		Referințe
/		
Act Administrativ nr. TDP 1054-45342, din 10/05/1994 emis de CJSDPAT DOLJ (defunct conform certificat de deces Seria DA, nr. 6630/24.08.1994);		
B1	Intabulare, drept de PROPRIETATE, dobandit prin Reconstituire, cota actuala 1/1, cota initiala 1/1 1) FLOAREA GHE ILIE DEFUNCT:Da 2) FLOAREA GHEORGHE, LIPSA CNP	A1

**C. Partea III. SARCINI .**


Inscrieri privind dezmembramintele dreptului de proprietate, drepturi reale de garanție și sarcini	Referințe
NU SUNT	

## Anexa Nr. 1 La Partea I

## Teren

Nr cadastral	Suprafața (mp)*	Observații / Referințe
	17.000	

\* Suprafața este determinată în planul de proiecție Stereo 70.



## Date referitoare la teren

Crt	Categorie folosință	Intra vilan	Suprafața (mp)	Tarla	Parcelă	Nr. topo	Observații / Referințe
1	arabil	NU	17.000	33	32	-	

## Lungime Segmente

1) Valorile lungimilor segmentelor sunt obținute din proiecție în plan.

Punct început	X / Y	Punct sfârșit	X / Y	Lungime segment (** (m)
1	348.351,197 294.463,83	2	348.353,224 294.491,386	27.63
2	348.353,224 294.491,386	3	347.737,815 294.511,631	615.742
3	347.737,815 294.511,631	4	347.735,755 294.484,076	27.632
4	347.735,755 294.484,076	1	348.351,197 294.463,83	615.775

\*\* Lungimile segmentelor sunt determinate în planul de proiecție Stereo 70 și sunt rotunjite la 1 milimetru.

**\*\*\* Distanţa dintre puncte este formată din segmente cumulate ce sunt mai mici decât valoarea 1 milimetru.**





**DATE DESPRE IMOBILUL NR. 8645**

Oficiul de Cadastru și Publicitate Imobiliară DOLJ  
Biroul de Cadastru și Publicitate Imobiliară Craiova

**A. Partea I. Descrierea imobilului**

TEREN Extravilan

Adresa: Jud. Dolj, T 33, P 33

Nr. Crt	Nr cadastral Nr. topografic	Suprafața* (mp)	Observații / Referințe
A1	30433	7.500	Sector cadastral:7 Teren neimprejmuit;

**B. Partea II. Proprietari și acte**

Inscrieri privitoare la dreptul de proprietate și alte drepturi reale	Referințe
<b>164809 / 27/10/2017</b>	
Act Notarial nr. CONTRACT DE VANZARE 3272, din 25/10/2017 emis de Budiana Ionut Razvan;	
B1	A1
Intabulare, drept de PROPRIETATE, dobandit prin Conventie, cota actuala 1/1, cota initiala 1/1	
1) RADU ELENA CORINA	
2) RADU MARIN	

**C. Partea III. SARCINI .**


Inscrieri privind dezmembramintele dreptului de proprietate, drepturi reale de garanție și sarcini	Referințe
NU SUNT	

## Anexa Nr. 1 La Partea I

## Teren

Nr cadastral	Suprafața (mp)*	Observații / Referințe
30433	7.500	

\* Suprafața este determinată în planul de proiecție Stereo 70.



## Date referitoare la teren

Crt	Categorie folosință	Intravilan	Suprafața (mp)	Tarla	Parcelă	Nr. topo	Observații / Referințe
1	arabil	NU	7.500	33	33	-	

## Lungime Segmente

1) Valorile lungimilor segmentelor sunt obținute din proiecție în plan.

Punct început	X / Y	Punct sfârșit	X / Y	Lungime segment (** (m)
1	348.350,303 294.451,673	2	348.350,989 294.461,002	9.354
2	348.350,989 294.461,002	3	348.351,197 294.463,83	2.836
3	348.351,197 294.463,83	4	347.735,755 294.484,076	615.775
4	347.735,755 294.484,076	5	347.734,847 294.471,919	12.191
5	347.734,847 294.471,919	1	348.350,303 294.451,673	615.789

**\*\* Lungimile segmentelor sunt determinate în planul de proiecție Stereo 70 și sunt rotunjite la 1 milimetru.**

**\*\*\* Distanța dintre puncte este formată din segmente cumulate ce sunt mai mici decât valoarea 1 milimetru.**



**DATE DESPRE IMOBILUL NR. 8646**

Oficiul de Cadastru și Publicitate Imobiliară DOLJ  
Biroul de Cadastru și Publicitate Imobiliară Craiova

**A. Partea I. Descrierea imobilului**

TEREN Extravilan

Adresa: Jud. Dolj, T 33, P 34

Nr. Crt	Nr cadastral Nr. topografic	Suprafața* (mp)	Observații / Referințe
A1	30434	10.000	Sector cadastral:7 Teren neimprejmuit;

**B. Partea II. Proprietari și acte**

Inscrieri privitoare la dreptul de proprietate și alte drepturi reale		Referințe
<b>284170 / 02/12/2021</b>		
Act Administrativ nr. TDP NR 1835-9682, din 15/02/1995 emis de CJSDPAT DOLJ;		
B1	Intabulare, drept de PROPRIETATE, dobandit prin Reconstituire, cota actuala 1/1, cota initiala 1/1 1) CIOBANU MARIA	A1

**C. Partea III. SARCINI .**

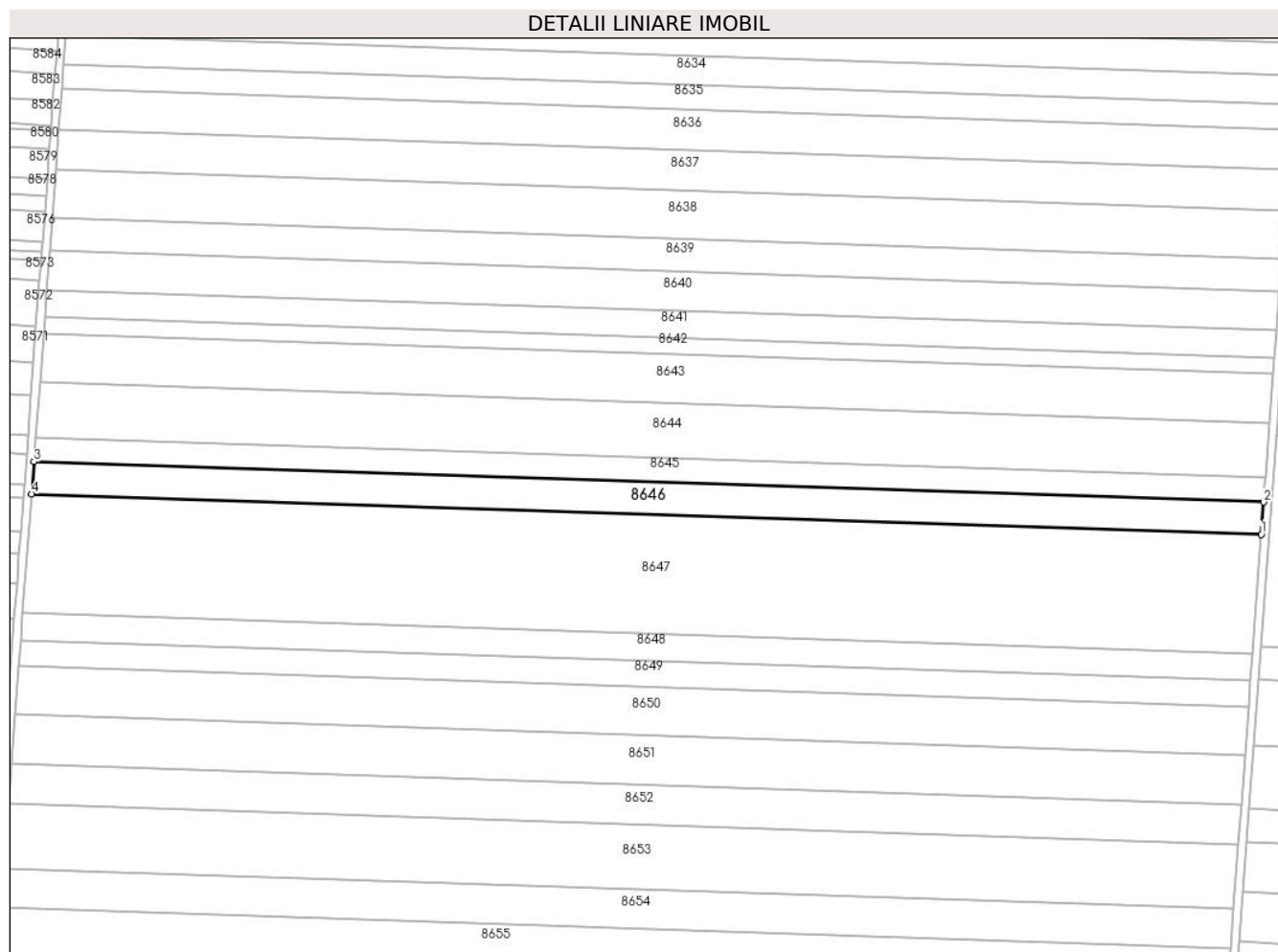
Inscrieri privind dezmembramintele dreptului de proprietate, drepturi reale de garanție și sarcini	Referințe
NU SUNT	

## Anexa Nr. 1 La Partea I

## Teren

Nr cadastral	Suprafața (mp)*	Observații / Referințe
30434	10.000	

\* Suprafața este determinată în planul de proiecție Stereo 70.



## Date referitoare la teren

Crt	Categorie folosință	Intra vilan	Suprafața (mp)	Tarla	Parcelă	Nr. topo	Observații / Referințe
1	arabil	NU	10.000	33	34	-	

## Lungime Segmente

1) Valorile lungimilor segmentelor sunt obținute din proiecție în plan.

Punct început	X / Y	Punct sfârșit	X / Y	Lungime segment (** (m)
1	348.349,111 294.435,464	2	348.350,303 294.451,673	16.253
2	348.350,303 294.451,673	3	347.734,847 294.471,919	615.789
3	347.734,847 294.471,919	4	347.733,635 294.455,711	16.253
4	347.733,635 294.455,711	1	348.349,111 294.435,464	615.809

\*\* Lungimile segmentelor sunt determinate în planul de proiecție Stereo 70 și sunt rotunjite la 1 milimetru.

**\*\*\* Distanţa dintre puncte este formată din segmente cumulate ce sunt mai mici decât valoarea 1 milimetru.**





**DATE DESPRE IMOBILUL NR. 8647**

Oficiul de Cadastru și Publicitate Imobiliară DOLJ  
Biroul de Cadastru și Publicitate Imobiliară Craiova

**A. Partea I. Descrierea imobilului**

TEREN Extravilan

Adresa: Jud. Dolj, T 33, P 35

Nr. Crt	Nr cadastral Nr. topografic	Suprafața* (mp)	Observații / Referințe
A1		36.714	Sector cadastral:7 Teren neimprejmuit;

**B. Partea II. Proprietari și acte**

Inscrieri privitoare la dreptul de proprietate și alte drepturi reale		Referințe
/		
Act Administrativ nr. TDP 1843-9682, din 15/02/1995 emis de CJSDPAT DOLJ;		
B1	Intabulare, drept de PROPRIETATE, dobandit prin Reconstituire, cota actuala 1/1, cota initiala 1/1 1) AVRAM GHE. EMILIA, LIPSA CNP	A1

**C. Partea III. SARCINI .**

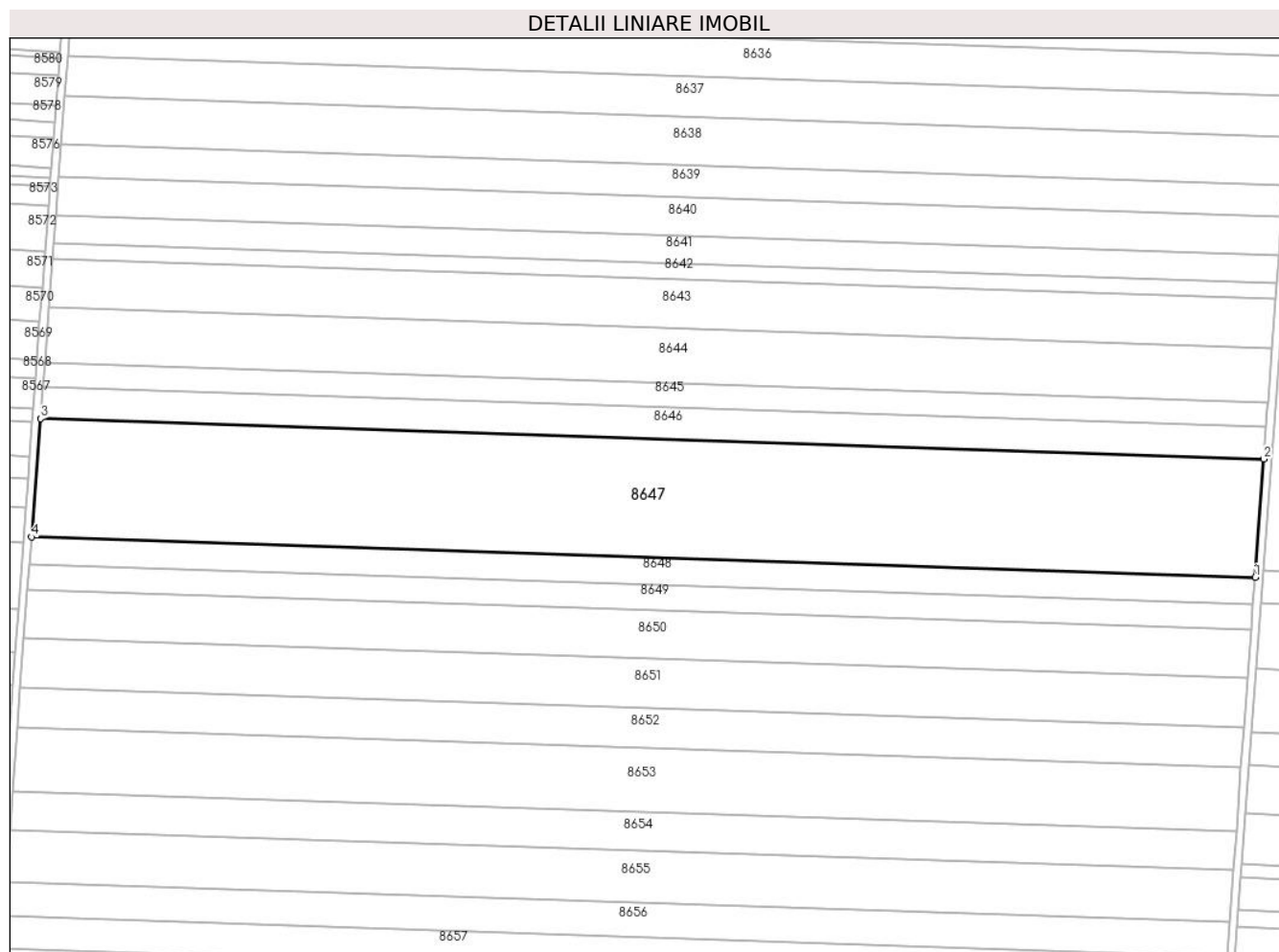
Inscrieri privind dezmembramintele dreptului de proprietate, drepturi reale de garanție și sarcini	Referințe
NU SUNT	

## Anexa Nr. 1 La Partea I

## Teren

Nr cadastral	Suprafața (mp)*	Observații / Referințe
	36.714	

\* Suprafața este determinată în planul de proiecție Stereo 70.



## Date referitoare la teren

Crt	Categorie folosință	Intra vilan	Suprafața (mp)	Tarla	Parcelă	Nr. topo	Observații / Referințe
1	arabil	NU	36.714	33	35	-	

## Lungime Segmente

1) Valorile lungimilor segmentelor sunt obținute din proiecție în plan.

Punct început	X / Y	Punct sfârșit	X / Y	Lungime segment (** (m)
1	348.344,735 294.375,96	2	348.349,111 294.435,464	59.665
2	348.349,111 294.435,464	3	347.733,635 294.455,711	615.809
3	347.733,635 294.455,711	4	347.729,188 294.396,21	59.667
4	347.729,188 294.396,21	1	348.344,735 294.375,96	615.88

\*\* Lungimile segmentelor sunt determinate în planul de proiecție Stereo 70 și sunt rotunjite la 1 milimetru.

**\*\*\* Distanţa dintre puncte este formată din segmente cumulate ce sunt mai mici decât valoarea 1 milimetru.**



**DATE DESPRE IMOBILUL NR. 8648**

Oficiul de Cadastru și Publicitate Imobiliară DOLJ  
Biroul de Cadastru și Publicitate Imobiliară Craiova

**A. Partea I. Descrierea imobilului**

TEREN Extravilan

Adresa: Jud. Dolj, T 33, P 37

Nr. Crt	Nr cadastral Nr. topografic	Suprafața* (mp)	Observații / Referințe
A1		8.391	Sector cadastral:7 Teren neimprejmuit;

**B. Partea II. Proprietari și acte**

Inscrieri privitoare la dreptul de proprietate și alte drepturi reale	Referințe
/	
Hotarare Judecatoreasca nr. SC 1014, din 16/06/2016 emis de JUDECĂTORIA CALAFAT;	
B1	Intabulare, drept de PROPRIETATE, dobandit prin Hotarare Judecatoreasca, cota actuala 1/1, cota initiala 1/1 1) VASILICĂ ELENA
	A1

**C. Partea III. SARCINI .**

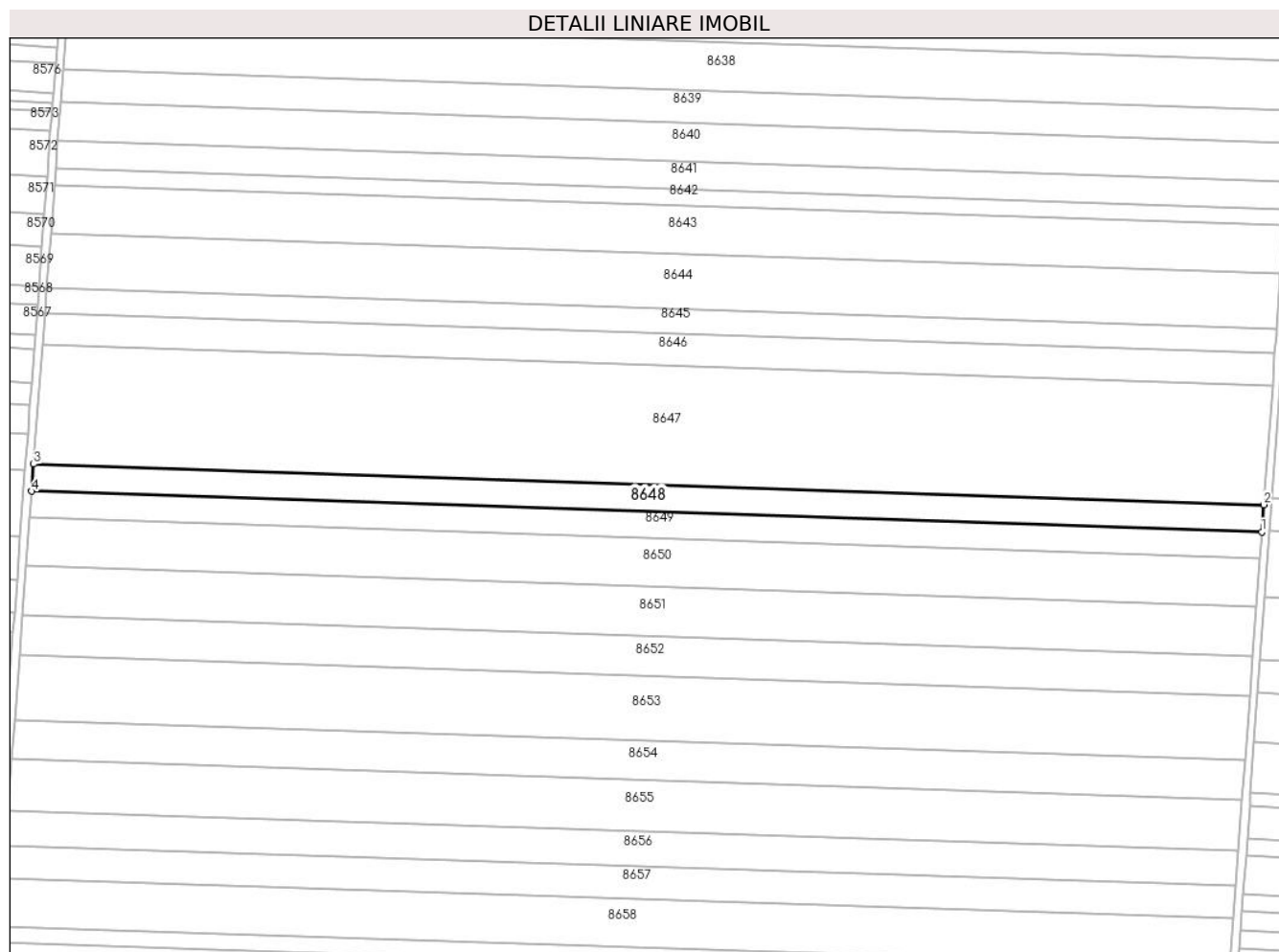
Inscrieri privind dezmembramintele dreptului de proprietate, drepturi reale de garanție și sarcini	Referințe
NU SUNT	

## Anexa Nr. 1 La Partea I

## Teren

Nr cadastral	Suprafața (mp)*	Observații / Referințe
	8.391	

\* Suprafața este determinată în planul de proiecție Stereo 70.



## Date referitoare la teren

Crt	Categorie folosință	Intra vilan	Suprafața (mp)	Tarla	Parcelă	Nr. topo	Observații / Referințe
1	arabil	NU	8.391	33	37	-	

## Lungime Segmente

1) Valorile lungimilor segmentelor sunt obținute din proiecție în plan.

Punct început	X / Y	Punct sfârșit	X / Y	Lungime segment (** (m)
1	348.343,735 294.362,362	2	348.344,735 294.375,96	13.635
2	348.344,735 294.375,96	3	347.729,188 294.396,21	615.88
3	347.729,188 294.396,21	4	347.728,172 294.382,612	13.636
4	347.728,172 294.382,612	1	348.343,735 294.362,362	615.896

\*\* Lungimile segmentelor sunt determinate în planul de proiecție Stereo 70 și sunt rotunjite la 1 milimetru.

**\*\*\* Distanţa dintre puncte este formată din segmente cumulate ce sunt mai mici decât valoarea 1 milimetru.**





**DATE DESPRE IMOBILUL NR. 8649**

Oficiul de Cadastru și Publicitate Imobiliară DOLJ  
Biroul de Cadastru și Publicitate Imobiliară Craiova

**A. Partea I. Descrierea imobilului**

TEREN Extravilan

Adresa: Jud. Dolj, T 33, P 37

Nr. Crt	Nr cadastral Nr. topografic	Suprafața* (mp)	Observații / Referințe
A1		8.000	Sector cadastral:7 Teren neimprejmuit;

**B. Partea II. Proprietari și acte**

Inscrieri privitoare la dreptul de proprietate și alte drepturi reale		Referințe
/		
Hotarare Judecatoreasca nr. SC 1014, din 16/06/2016 emis de JUDECĂTORIA CALAFAT;		
B1	Intabulare, drept de PROPRIETATE, dobandit prin Hotarare Judecatoreasca, cota actuala 1/1, cota initiala 1/1 1) VASILICĂ ELENA	A1

**C. Partea III. SARCINI .**

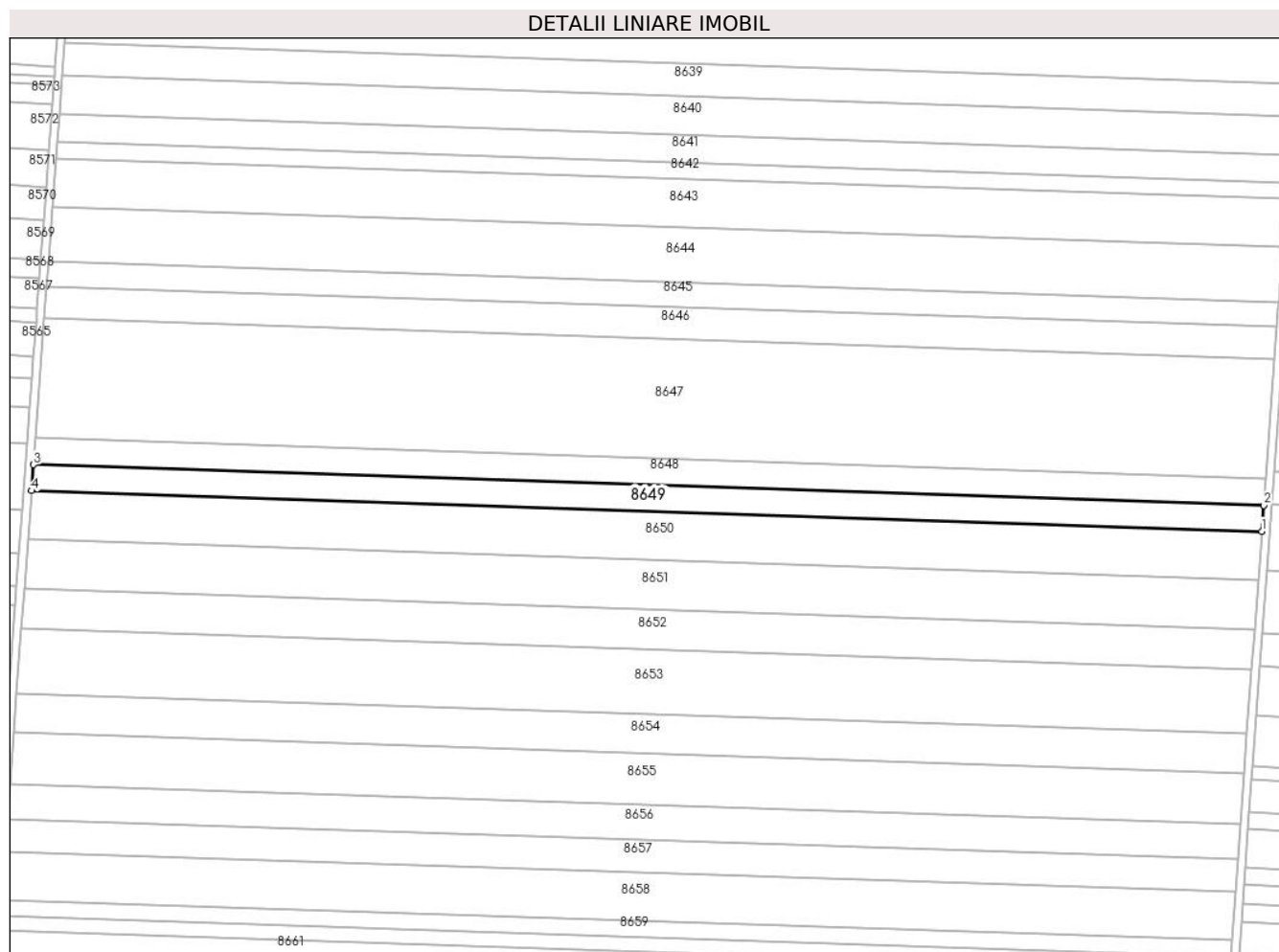
Inscrieri privind dezmembramintele dreptului de proprietate, drepturi reale de garanție și sarcini	Referințe
NU SUNT	

## Anexa Nr. 1 La Partea I

## Teren

Nr cadastral	Suprafața (mp)*	Observații / Referințe
	8.000	

\* Suprafața este determinată în planul de proiecție Stereo 70.



## Date referitoare la teren

Crt	Categorie folosință	Intra vilan	Suprafața (mp)	Tarla	Parcelă	Nr. topo	Observații / Referințe
1	arabil	NU	8.000	33	37	-	

## Lungime Segmente

1) Valorile lungimilor segmentelor sunt obținute din proiecție în plan.

Punct început	X / Y	Punct sfârșit	X / Y	Lungime segment (** (m)
1	348.342,781 294.349,397	2	348.343,735 294.362,362	13.0
2	348.343,735 294.362,362	3	347.728,172 294.382,612	615.896
3	347.728,172 294.382,612	4	347.727,203 294.369,647	13.001
4	347.727,203 294.369,647	1	348.342,781 294.349,397	615.911

\*\* Lungimile segmentelor sunt determinate în planul de proiecție Stereo 70 și sunt rotunjite la 1 milimetru.

**\*\*\* Distanţa dintre puncte este formată din segmente cumulate ce sunt mai mici decât valoarea 1 milimetru.**



**DATE DESPRE IMOBILUL NR. 8650**

Oficiul de Cadastru și Publicitate Imobiliară DOLJ  
Biroul de Cadastru și Publicitate Imobiliară Craiova

**A. Partea I. Descrierea imobilului**

TEREN Extravilan

Adresa: Jud. Dolj, T 33, P 38

Nr. Crt	Nr cadastral Nr. topografic	Suprafața* (mp)	Observații / Referințe
A1		15.000	Sector cadastral:7 Teren neimprejmuit;

**B. Partea II. Proprietari și acte**

Inscrieri privitoare la dreptul de proprietate și alte drepturi reale		Referințe
/		
Act Administrativ nr. TDP 2838-19533, din 14/11/2000 emis de CJSDPAT DOLJ;		
B1	Intabulare, drept de PROPRIETATE, dobandit prin Reconstituire, cota actuala 1/1, cota initiala 1/1 1) TĂNASIE M. PRENȚU, LIPSA CNP 2) TĂNASIE M. ION, LIPSA CNP	A1

**C. Partea III. SARCINI .**


Inscrieri privind dezmembramintele dreptului de proprietate, drepturi reale de garanție și sarcini	Referințe
NU SUNT	

## Anexa Nr. 1 La Partea I

## Teren

Nr cadastral	Suprafaţa (mp)*	Observații / Referințe
	15.000	

\* Suprafața este determinată în planul de proiecție Stereo 70.



## Date referitoare la teren

Crt	Categorie folosință	Intra vilan	Suprafața (mp)	Tarla	Parcelă	Nr. topo	Observații / Referințe
1	arabil	NU	15.000	33	38	-	

## Lungime Segmente

1) Valorile lungimilor segmentelor sunt obținute din proiecție în plan.

Punct început	X / Y	Punct sfârșit	X / Y	Lungime segment (** (m)
1	348.340,994 294.325,089	2	348.342,781 294.349,397	24.374
2	348.342,781 294.349,397	3	347.727,203 294.369,647	615.911
3	347.727,203 294.369,647	4	347.725,386 294.345,34	24.375
4	347.725,386 294.345,34	1	348.340,994 294.325,089	615.941

\*\* Lungimile segmentelor sunt determinate în planul de proiecție Stereo 70 și sunt rotunjite la 1 milimetru.

**\*\*\* Distanţa dintre puncte este formată din segmente cumulate ce sunt mai mici decât valoarea 1 milimetru.**





**DATE DESPRE IMOBILUL NR. 8651**

Oficiul de Cadastru și Publicitate Imobiliară DOLJ  
Biroul de Cadastru și Publicitate Imobiliară Craiova

**A. Partea I. Descrierea imobilului**

TEREN Extravilan

Adresa: Jud. Dolj, T 33, P 39

Nr. Crt	Nr cadastral Nr. topografic	Suprafața* (mp)	Observații / Referințe
A1		15.300	Sector cadastral:7 Teren neimprejmuit;

**B. Partea II. Proprietari și acte**

Inscrieri privitoare la dreptul de proprietate și alte drepturi reale	Referințe
/	
Act Administrativ nr. TDP 1685-2188, din 10/02/1995 emis de CJSDPAT DOLJ;	
B1	A1
Intabulare, drept de PROPRIETATE, dobandit prin Reconstituire, cota actuala 1/1, cota initiala 1/1	
1) POIANĂ I. CONSTANTIN, LIPSA CNP	

**C. Partea III. SARCINI .**


Inscrieri privind dezmembramintele dreptului de proprietate, drepturi reale de garanție și sarcini	Referințe
NU SUNT	

## Anexa Nr. 1 La Partea I

## Teren

Nr cadastral	Suprafața (mp)*	Observații / Referințe
	15.300	

\* Suprafața este determinată în planul de proiecție Stereo 70.



## Date referitoare la teren

Crt	Categorie folosință	Intra vilan	Suprafața (mp)	Tarla	Parcelă	Nr. topo	Observații / Referințe
1	arabil	NU	15.300	33	39	-	

## Lungime Segmente

1) Valorile lungimilor segmentelor sunt obținute din proiecție în plan.

Punct început	X / Y	Punct sfârșit	X / Y	Lungime segment (** (m)
1	348.339,17 294.300,296	2	348.340,994 294.325,089	24.86
2	348.340,994 294.325,089	3	347.725,386 294.345,34	615.941
3	347.725,386 294.345,34	4	347.723,533 294.320,548	24.861
4	347.723,533 294.320,548	1	348.339,17 294.300,296	615.97

\*\* Lungimile segmentelor sunt determinate în planul de proiecție Stereo 70 și sunt rotunjite la 1 milimetru.

**\*\*\* Distanţa dintre puncte este formată din segmente cumulate ce sunt mai mici decât valoarea 1 milimetru.**



**DATE DESPRE IMOBILUL NR. 8652**

Oficiul de Cadastru și Publicitate Imobiliară DOLJ  
Biroul de Cadastru și Publicitate Imobiliară Craiova

**A. Partea I. Descrierea imobilului**

TEREN Extravilan

Adresa: Jud. Dolj, T 33, P 40

Nr. Crt	Nr cadastral Nr. topografic	Suprafața* (mp)	Observații / Referințe
A1	30440	12.230	Sector cadastral:7 Teren neimprejmuit;

**B. Partea II. Proprietari și acte**

Inscrieri privitoare la dreptul de proprietate și alte drepturi reale		Referințe
<b>249914 / 06/11/2019</b>		
Act Administrativ nr. TDP NR 12474, din 13/01/2009 emis de COMISIA JUDETEANA DOLJ (act notarial nr CM NR 69 din 07.03.2019, emis de BIN EFRIM MIRELA);		
B1	Intabulare, drept de PROPRIETATE, dobandit prin Succesiune, cota actuala 1/2, cota initiala 1/2 1) <b>DOBRE VIRGINIA</b> <i>OBSERVATII: Def. Idita Irina</i>	A1
B2	Intabulare, drept de PROPRIETATE, dobandit prin Succesiune, cota actuala 1/2, cota initiala 1/2 1) <b>COJOCARU GABRIELA</b> <i>OBSERVATII: Def. Idita Irina</i>	A1

**C. Partea III. SARCINI .**


Inscrieri privind dezmembramintele dreptului de proprietate, drepturi reale de garanție și sarcini	Referințe
NU SUNT	

## Anexa Nr. 1 La Partea I

## Teren

Nr cadastral	Suprafața (mp)*	Observații / Referințe
30440	12.230	

\* Suprafața este determinată în planul de proiecție Stereo 70.



## Date referitoare la teren

Crt	Categorie folosință	Intra vilan	Suprafața (mp)	Tarla	Parcelă	Nr. topo	Observații / Referințe
1	arabil	NU	12.230	33	40	-	

## Lungime Segmente

1) Valorile lungimilor segmentelor sunt obținute din proiecție în plan.

Punct început	X / Y	Punct sfârșit	X / Y	Lungime segment (** (m)
1	348.337,713 294.280,479	2	348.339,17 294.300,296	19.87
2	348.339,17 294.300,296	3	347.723,533 294.320,548	615.97
3	347.723,533 294.320,548	4	347.722,052 294.300,732	19.871
4	347.722,052 294.300,732	1	348.337,713 294.280,479	615.994

\*\* Lungimile segmentelor sunt determinate în planul de proiecție Stereo 70 și sunt rotunjite la 1 milimetru.

**\*\*\* Distanţa dintre puncte este formată din segmente cumulate ce sunt mai mici decât valoarea 1 milimetru.**





**DATE DESPRE IMOBILUL NR. 8653**

Oficiul de Cadastru și Publicitate Imobiliară DOLJ  
 Biroul de Cadastru și Publicitate Imobiliară Craiova

**A. Partea I. Descrierea imobilului**

TEREN Extravilan

Adresa: Jud. Dolj, T 33, P 41

Nr. Crt	Nr cadastral Nr. topografic	Suprafața* (mp)	Observații / Referințe
A1	30441	20.000	Sector cadastral:7 Teren neimprejmuit;

**B. Partea II. Proprietari și acte**

Inscrieri privitoare la dreptul de proprietate și alte drepturi reale		Referințe
<b>64026 / 29/05/2014</b>		
Hotarare Judecatoreasca nr. sentinta civila nr 1640 in dosar 2643/201/2011, din 30/09/2011 emis de JUDECATORIA CALAFAT;		
B1	Intabulare, drept de PROPRIETATE, dobandit prin Hotarare Judecatoreasca, cota actuala 1/1, cota initiala 1/1 1) FLORESCU TRINCA ION	A1

**C. Partea III. SARCINI .**


Inscrieri privind dezmembramintele dreptului de proprietate, drepturi reale de garanție și sarcini	Referințe
NU SUNT	

## Anexa Nr. 1 La Partea I

## Teren

Nr cadastral	Suprafața (mp)*	Observații / Referințe
30441	20.000	

\* Suprafața este determinată în planul de proiecție Stereo 70.



## Date referitoare la teren

Crt	Categorie folosință	Intra vilan	Suprafața (mp)	Tarla	Parcelă	Nr. topo	Observații / Referințe
1	arabil	NU	20.000	33	41	-	

## Lungime Segmente

1) Valorile lungimilor segmentelor sunt obținute din proiecție în plan.

Punct început	X / Y	Punct sfârșit	X / Y	Lungime segment (** (m)
1	348.335,33 294.248,073	2	348.337,713 294.280,479	32.493
2	348.337,713 294.280,479	3	347.722,052 294.300,732	615.994
3	347.722,052 294.300,732	4	347.719,63 294.268,327	32.495
4	347.719,63 294.268,327	1	348.335,33 294.248,073	616.033

\*\* Lungimile segmentelor sunt determinate în planul de proiecție Stereo 70 și sunt rotunjite la 1 milimetru.

**\*\*\* Distanţa dintre puncte este formată din segmente cumulate ce sunt mai mici decât valoarea 1 milimetru.**



**DATE DESPRE IMOBILUL NR. 8654**

Oficiul de Cadastru și Publicitate Imobiliară DOLJ  
Biroul de Cadastru și Publicitate Imobiliară Craiova

**A. Partea I. Descrierea imobilului**

TEREN Extravilan

Adresa: Jud. Dolj, T 33, P 43

Nr. Crt	Nr cadastral Nr. topografic	Suprafața* (mp)	Observații / Referințe
A1	30442	11.996	Sector cadastral:7 Teren neimprejmuț;

**B. Partea II. Proprietari și acte**

Inscrieri privitoare la dreptul de proprietate și alte drepturi reale		Referințe
<b>109898 / 24/08/2016</b>		
Hotarare Judecatoreasca nr. 2172, din 30/11/2007 emis de JUDECATORIA CALAFAT-DOSAR NR 2669/201/2007 (act administrativ nr referat nr. 2823 din 16.01.2012, emis de OCPI Dolj;act administrativ nr adeverinta nr. 8831/8 din 23.08.2016, emis de Primaria Cetate);		
B1	Intabulare, drept de PROPRIETATE, dobandit prin Hotarare Judecatoreasca, cota actuala 1/1, cota initiala 1/1 1) <b>EAST WAY SPEDITION SRL</b> , CIF:13176107 <i>OBSERVATII: Ocneanu Georgeta</i>	A1
<b>150177 / 28/07/2020</b>		
Act Notarial nr. Contract de ipoteca 658, din 16/07/2020 emis de Marincas Eugen;		
B2	se noteaza interdictiile de instrainare, grevare cu sarcini, inchiriere, dezmembrare, alipire, construire, demolare, restructurare si amenajare 1) <b>LIBRA INTERNET BANK S.A.</b> , CIF:8119644	A1
<b>85205 / 09/05/2022</b>		
Act Notarial nr. contract de ipotecă imobiliară aut nr 418, din 02/05/2022 emis de NP Marincas Eugen;		
B3	se notează interdicția de instrăinare, grevare, închiriere, dezmembrare, comasare, construire, demolare, restructurare si amenajare 1) <b>LIBRA INTERNET BANK S.A.</b> , CIF:8119644	A1

**C. Partea III. SARCINI**


Inscrieri privind dezmembramintele dreptului de proprietate, drepturi reale de garanție și sarcini		Referințe
<b>150177 / 28/07/2020</b>		
Act Notarial nr. Contract de ipoteca 658, din 16/07/2020 emis de Marincas Eugen;		
C1	Intabulare, drept de IPOTECA, Valoare:7500000 RONPlus celelalte obligatii de plata aferente creditului 1) <b>LIBRA INTERNET BANK S.A.</b> , CIF:8119644	A1
<b>85205 / 09/05/2022</b>		
Act Notarial nr. contract de ipotecă imobiliară aut nr 418, din 02/05/2022 emis de NP Marincas Eugen;		
C2	Intabulare, drept de IPOTECA, Valoare:4700000 LEIsi celelalte obligatii aferente creditului 1) <b>LIBRA INTERNET BANK S.A.</b> , CIF:8119644	A1

## Anexa Nr. 1 La Partea I

## Teren

Nr cadastral	Suprafața (mp)*	Observații / Referințe
30442	11.996	

\* Suprafața este determinată în planul de proiecție Stereo 70.



## Date referitoare la teren

Crt	Categorie folosință	Intravilan	Suprafața (mp)	Tarla	Parcelă	Nr. topo	Observații / Referințe
1	arabil	NU	11.996	33	43	-	

## Lungime Segmente

1) Valorile lungimilor segmentelor sunt obținute din proiecție în plan.

Punct început	X / Y	Punct sfârșit	X / Y	Lungime segment (** (m)
1	348.333,9 294.228,637	2	348.335,33 294.248,073	19.489
2	348.335,33 294.248,073	3	347.719,63 294.268,327	616.033
3	347.719,63 294.268,327	4	347.718,178 294.248,892	19.489
4	347.718,178 294.248,892	1	348.333,9 294.228,637	616.055

\*\* Lungimile segmentelor sunt determinate în planul de proiecție Stereo 70 și sunt rotunjite la 1 milimetru.

**\*\*\* Distanţa dintre puncte este formată din segmente cumulate ce sunt mai mici decât valoarea 1 milimetru.**





**DATE DESPRE IMOBILUL NR. 8655**

Oficiul de Cadastru și Publicitate Imobiliară DOLJ  
Biroul de Cadastru și Publicitate Imobiliară Craiova

**A. Partea I. Descrierea imobilului**

TEREN Extravilan

Adresa: Jud. Dolj, T 33, P 44

Nr. Crt	Nr cadastral Nr. topografic	Suprafața* (mp)	Observații / Referințe
A1		15.957	Sector cadastral:7 Teren neimprejmuit;

**B. Partea II. Proprietari și acte**

Inscrieri privitoare la dreptul de proprietate și alte drepturi reale		Referințe
/		
Act Administrativ nr. TDP 1943-15085, din 10/03/1995 emis de CJSDPAT DOLJ (defunct conform certificat de deces Seria DC, nr. 93/14.11.2015);		
B1	Intabulare, drept de PROPRIETATE, dobandit prin Reconstituire, cota actuala 1/1, cota initiala 1/1 1) PÎRVU ION DEFUNCT:Da 2) PIRVU I ION, LIPSA CNP	A1

**C. Partea III. SARCINI .**


Inscrieri privind dezmembramintele dreptului de proprietate, drepturi reale de garanție și sarcini	Referințe
NU SUNT	

## Anexa Nr. 1 La Partea I

## Teren

Nr cadastral	Suprafața (mp)*	Observații / Referințe
	15.957	

\* Suprafața este determinată în planul de proiecție Stereo 70.



## Date referitoare la teren

Crt	Categorie folosință	Intravilan	Suprafața (mp)	Tarla	Parcelă	Nr. topo	Observații / Referințe
1	arabil	NU	15.957	33	44	-	

## Lungime Segmente

1) Valorile lungimilor segmentelor sunt obținute din proiecție în plan.

Punct început	X / Y	Punct sfârșit	X / Y	Lungime segment (** (m)
1	348.331,999 294.202,784	2	348.333,9 294.228,637	25.923
2	348.333,9 294.228,637	3	347.718,178 294.248,892	616.055
3	347.718,178 294.248,892	4	347.716,245 294.223,04	25.924
4	347.716,245 294.223,04	1	348.331,999 294.202,784	616.087

\*\* Lungimile segmentelor sunt determinate în planul de proiecție Stereo 70 și sunt rotunjite la 1 milimetru.

**\*\*\* Distanţa dintre puncte este formată din segmente cumulate ce sunt mai mici decât valoarea 1 milimetru.**



**DATE DESPRE IMOBILUL NR. 8656**

Oficiul de Cadastru și Publicitate Imobiliară DOLJ  
Biroul de Cadastru și Publicitate Imobiliară Craiova

**A. Partea I. Descrierea imobilului**

TEREN Extravilan

Adresa: Jud. Dolj, T 33, P 45

Nr. Crt	Nr cadastral Nr. topografic	Suprafața* (mp)	Observații / Referințe
A1		10.800	Sector cadastral:7 Teren neimprejmuit;

**B. Partea II. Proprietari și acte**

Inscrieri privitoare la dreptul de proprietate și alte drepturi reale	Referințe
/	
Act Administrativ nr. TDP 1981-15085, din 07/03/1995 emis de CJSDPAT DOLJ;	
B1	A1
Intabulare, drept de PROPRIETATE, dobandit prin Reconstituire, cota actuala 1/1, cota initiala 1/1	
1) CALIN I MIC ECATERINA, LIPSA CNP	

**C. Partea III. SARCINI .**


Inscrieri privind dezmembramintele dreptului de proprietate, drepturi reale de garanție și sarcini	Referințe
NU SUNT	

## Anexa Nr. 1 La Partea I

## Teren

Nr cadastral	Suprafața (mp)*	Observații / Referințe
	10.800	

\* Suprafața este determinată în planul de proiecție Stereo 70.



## Date referitoare la teren

Crt	Categorie folosință	Intra vilan	Suprafața (mp)	Tarla	Parcelă	Nr. topo	Observații / Referințe
1	arabil	NU	10.800	33	45	-	

## Lungime Segmente

1) Valorile lungimilor segmentelor sunt obținute din proiecție în plan.

Punct început	X / Y	Punct sfârșit	X / Y	Lungime segment (** (m)
1	348.330,712 294.185,287	2	348.331,999 294.202,784	17.544
2	348.331,999 294.202,784	3	347.716,245 294.223,04	616.087
3	347.716,245 294.223,04	4	347.714,938 294.205,544	17.545
4	347.714,938 294.205,544	1	348.330,712 294.185,287	616.107

\*\* Lungimile segmentelor sunt determinate în planul de proiecție Stereo 70 și sunt rotunjite la 1 milimetru.

**\*\*\* Distanţa dintre puncte este formată din segmente cumulate ce sunt mai mici decât valoarea 1 milimetru.**





**DATE DESPRE IMOBILUL NR. 8657**

Oficiul de Cadastru și Publicitate Imobiliară DOLJ  
Biroul de Cadastru și Publicitate Imobiliară Craiova

**A. Partea I. Descrierea imobilului**

TEREN Extravilan

Adresa: Jud. Dolj, T 33, P 47

Nr. Crt	Nr cadastral Nr. topografic	Suprafața* (mp)	Observații / Referințe
A1		10.000	Sector cadastral:7 Teren neimprejmuit;

**B. Partea II. Proprietari și acte**

Inscrieri privitoare la dreptul de proprietate și alte drepturi reale		Referințe
/		
Act Administrativ nr. 1322-58815, din 25/01/1995 emis de CJSDPAT DOLJ;		
B1	Intabulare, drept de PROPRIETATE, dobandit prin Reconstituire, cota actuala 1/1, cota initiala 1/1 1) SODOLEANU FLOAREA, LIPSA CNP 2) SODOLEANU DUMITRA, LIPSA CNP 3) SODOLEANU OPRINA, LIPSA CNP	A1

**C. Partea III. SARCINI .**


Inscrieri privind dezmembramintele dreptului de proprietate, drepturi reale de garanție și sarcini	Referințe
NU SUNT	

## Anexa Nr. 1 La Partea I

## Teren

Nr cadastral	Suprafața (mp)*	Observații / Referințe
	10.000	

\* Suprafața este determinată în planul de proiecție Stereo 70.



## Date referitoare la teren

Crt	Categorie folosință	Intravilan	Suprafața (mp)	Tarla	Parcelă	Nr. topo	Observații / Referințe
1	arabil	NU	10.000	33	47	-	

## Lungime Segmente

1) Valorile lungimilor segmentelor sunt obținute din proiecție în plan.

Punct început	X / Y	Punct sfârșit	X / Y	Lungime segment (** (m)
1	348.329,521 294.169,087	2	348.330,712 294.185,287	16.244
2	348.330,712 294.185,287	3	347.714,938 294.205,544	616.107
3	347.714,938 294.205,544	4	347.713,727 294.189,344	16.245
4	347.713,727 294.189,344	1	348.329,521 294.169,087	616.127

\*\* Lungimile segmentelor sunt determinate în planul de proiecție Stereo 70 și sunt rotunjite la 1 milimetru.

**\*\*\* Distanţa dintre puncte este formată din segmente cumulate ce sunt mai mici decât valoarea 1 milimetru.**



**DATE DESPRE IMOBILUL NR. 8658**

Oficiul de Cadastru și Publicitate Imobiliară DOLJ  
Biroul de Cadastru și Publicitate Imobiliară Craiova

**A. Partea I. Descrierea imobilului**

TEREN Extravilan

Adresa: Jud. Dolj, T 33, P 48

Nr. Crt	Nr cadastral Nr. topografic	Suprafața* (mp)	Observații / Referințe
A1	30446	15.000	Sector cadastral:7 Teren neimprejmuit;

**B. Partea II. Proprietari și acte**

Inscrieri privitoare la dreptul de proprietate și alte drepturi reale	Referințe
<b>67768 / 05/05/2017</b>	
Act Administrativ nr. TITLU DE PROPRIETATE NR.1329-58815, din 23/01/1995 emis de COMISIA JUDETEANA;	
B1	A1
Intabulare, drept de PROPRIETATE, dobandit prin Reconstituire, cota actuala 1/1, cota initiala 1/1	
1) FIRU TITEL	

**C. Partea III. SARCINI .**


Inscrieri privind dezmembramintele dreptului de proprietate, drepturi reale de garanție și sarcini	Referințe
NU SUNT	

## Anexa Nr. 1 La Partea I

## Teren

Nr cadastral	Suprafața (mp)*	Observații / Referințe
30446	15.000	

\* Suprafața este determinată în planul de proiecție Stereo 70.



## Date referitoare la teren

Crt	Categorie folosință	Intravilan	Suprafața (mp)	Tarla	Parcelă	Nr. topo	Observații / Referințe
1	arabil	NU	15.000	33	48	-	

## Lungime Segmente

1) Valorile lungimilor segmentelor sunt obținute din proiecție în plan.

Punct început	X / Y	Punct sfârșit	X / Y	Lungime segment (** (m)
1	348.327,734 294.144,787	2	348.329,521 294.169,087	24.366
2	348.329,521 294.169,087	3	347.713,727 294.189,344	616.127
3	347.713,727 294.189,344	4	347.711,911 294.165,046	24.366
4	347.711,911 294.165,046	1	348.327,734 294.144,787	616.156

\*\* Lungimile segmentelor sunt determinate în planul de proiecție Stereo 70 și sunt rotunjite la 1 milimetru.

**\*\*\* Distanţa dintre puncte este formată din segmente cumulate ce sunt mai mici decât valoarea 1 milimetru.**





**DATE DESPRE IMOBILUL NR. 8659**

Oficiul de Cadastru și Publicitate Imobiliară DOLJ  
Biroul de Cadastru și Publicitate Imobiliară Craiova

**A. Partea I. Descrierea imobilului**

TEREN Extravilan

Adresa: Jud. Dolj, T 33, P 49

Nr. Crt	Nr cadastral Nr. topografic	Suprafața* (mp)	Observații / Referințe
A1	30447	5.000	Sector cadastral:7 Teren neimprejmuit;

**B. Partea II. Proprietari și acte**

Inscrieri privitoare la dreptul de proprietate și alte drepturi reale		Referințe
<b>83320 / 22/06/2016</b>		
Hotarare Judecatoreasca nr. Sentinta civila nr.1672, din 14/10/2009 emis de Judecatoria Calafat,dosar nr. 2036/201/2009 (TDP nr.1072-45342 din 11.05.1994);		
B1	Intabulare, drept de PROPRIETATE, dobandit prin Hotarare Judecatoreasca, cota actuala 1/1, cota initiala 1/1 1) SC EAST WAY SPEDITION SRL, CIF:13176107	A1
<b>146847 / 22/07/2020</b>		
Act Notarial nr. Contract de ipoteca imobiliara aut. nr.658, din 16/07/2020 emis de NP Marincas Eugen;		
B2	Se noteaza interdictiile de instrainare, grevare, inchiriere, dezmembrare, comasare, restructurare ,amenajare, construire si demolare 1) LIBRA INTERNET BANK S.A., CIF:8119644	A1
<b>85683 / 10/05/2022</b>		
Act Notarial nr. Contract de ipoteca aut nr 418, din 02/05/2022 emis de Marincas Eugen;		
B3	Se noteaza interdictiile de instrainare, grevare, inchiriere, dezmembrare, comasare, restructurare ,amenajare, construire si demolare 1) LIBRA INTERNET BANK S.A., CIF:8119644	A1

**C. Partea III. SARCINI**


Inscrieri privind dezmembramintele dreptului de proprietate, drepturi reale de garanție și sarcini		Referințe
<b>146847 / 22/07/2020</b>		
Act Notarial nr. Contract de ipoteca imobiliara aut. nr.658, din 16/07/2020 emis de NP Marincas Eugen;		
C1	Intabulare, drept de IPOTECA, Valoare:7500000 RON+ celelalte obligatii de plata aferente creditului 1) LIBRA INTERNET BANK S.A., CIF:8119644	A1
<b>85683 / 10/05/2022</b>		
Act Notarial nr. Contract de ipoteca aut nr 418, din 02/05/2022 emis de Marincas Eugen;		
C2	Intabulare, drept de IPOTECA, Valoare:4700000 RON+ celelalte obligatii de plata aferente creditului 1) LIBRA INTERNET BANK S.A., CIF:8119644	A1

## Anexa Nr. 1 La Partea I

## Teren

Nr cadastral	Suprafața (mp)*	Observații / Referințe
30447	5.000	

\* Suprafața este determinată în planul de proiecție Stereo 70.



## Date referitoare la teren

Crt	Categorie folosință	Intra vilan	Suprafața (mp)	Tarla	Parcelă	Nr. topo	Observații / Referințe
1	arabil	NU	5.000	33	49	-	

## Lungime Segmente

1) Valorile lungimilor segmentelor sunt obținute din proiecție în plan.

Punct început	X / Y	Punct sfârșit	X / Y	Lungime segment (** (m)
1	348.327,138 294.136,688	2	348.327,734 294.144,787	8.121
2	348.327,734 294.144,787	3	347.711,911 294.165,046	616.156
3	347.711,911 294.165,046	4	347.711,306 294.156,947	8.122
4	347.711,306 294.156,947	1	348.327,138 294.136,688	616.165

\*\* Lungimile segmentelor sunt determinate în planul de proiecție Stereo 70 și sunt rotunjite la 1 milimetru.

**\*\*\* Distanţa dintre puncte este formată din segmente cumulate ce sunt mai mici decât valoarea 1 milimetru.**



**DATE DESPRE IMOBILUL NR. 8660**

Oficiul de Cadastru și Publicitate Imobiliară DOLJ  
Biroul de Cadastru și Publicitate Imobiliară Craiova

**A. Partea I. Descrierea imobilului**

TEREN Extravilan

Adresa: Jud. Dolj, T 33, P 50

Nr. Crt	Nr cadastral Nr. topografic	Suprafața* (mp)	Observații / Referințe
A1	30448	4.500	Sector cadastral:7 Teren neimprejmuit;

**B. Partea II. Proprietari și acte**

Inscrieri privitoare la dreptul de proprietate și alte drepturi reale	Referințe
<b>18899 / 11/02/2016</b>	
Act Notarial nr. contract de vanzare aut nr 205, din 08/02/2016 emis de NP BUDIANA IONUT RAZVAN;	
B1	A1
Intabulare, drept de PROPRIETATE, dobandit prin Conventie, cota actuala 1/1, cota initiala 1/1	
1) RADU ELENA CORINA	
2) RADU MARIN	

**C. Partea III. SARCINI .**


Inscrieri privind dezmembramintele dreptului de proprietate, drepturi reale de garanție și sarcini	Referințe
NU SUNT	

## Anexa Nr. 1 La Partea I

## Teren

Nr cadastral	Suprafața (mp)*	Observații / Referințe
30448	4.500	

\* Suprafața este determinată în planul de proiecție Stereo 70.



## Date referitoare la teren

Crt	Categorie folosință	Intra vilan	Suprafața (mp)	Tarla	Parcelă	Nr. topo	Observații / Referințe
1	arabil	NU	4.500	33	50	-	

## Lungime Segmente

1) Valorile lungimilor segmentelor sunt obținute din proiecție în plan.

Punct început	X / Y	Punct sfârșit	X / Y	Lungime segment (** (m)
1	348.326,602 294.129,398	2	348.327,138 294.136,688	7.31
2	348.327,138 294.136,688	3	347.711,306 294.156,947	616.165
3	347.711,306 294.156,947	4	347.710,761 294.149,657	7.31
4	347.710,761 294.149,657	1	348.326,602 294.129,398	616.174

\*\* Lungimile segmentelor sunt determinate în planul de proiecție Stereo 70 și sunt rotunjite la 1 milimetru.

**\*\*\* Distanţa dintre puncte este formată din segmente cumulate ce sunt mai mici decât valoarea 1 milimetru.**





**DATE DESPRE IMOBILUL NR. 8661**

Oficiul de Cadastru și Publicitate Imobiliară DOLJ  
Biroul de Cadastru și Publicitate Imobiliară Craiova

**A. Partea I. Descrierea imobilului**

TEREN Extravilan

Adresa: Jud. Dolj, T 33, P 60/1

Nr. Crt	Nr cadastral Nr. topografic	Suprafața* (mp)	Observații / Referințe
A1		15.000	Sector cadastral:7 Teren neimprejmuit;

**B. Partea II. Proprietari și acte**

Inscrieri privitoare la dreptul de proprietate și alte drepturi reale	Referințe
/	
Act Administrativ nr. TDP 1980-15085, din 07/03/1995 emis de CJSDPAT DOLJ;	
B1	A1
Intabulare, drept de PROPRIETATE, dobandit prin Reconstituire, cota actuala 1/1, cota initiala 1/1	
1) STINGA M. MARIAN, LIPSA CNP	

**C. Partea III. SARCINI .**


Inscrieri privind dezmembramintele dreptului de proprietate, drepturi reale de garanție și sarcini	Referințe
NU SUNT	

## Anexa Nr. 1 La Partea I

## Teren

Nr cadastral	Suprafața (mp)*	Observații / Referințe
	15.000	

\* Suprafața este determinată în planul de proiecție Stereo 70.



## Date referitoare la teren

Crt	Categorie folosință	Intra vilan	Suprafața (mp)	Tarla	Parcelă	Nr. topo	Observații / Referințe
1	arabil	NU	15.000	33	60/1	-	

## Lungime Segmente

1) Valorile lungimilor segmentelor sunt obținute din proiecție în plan.

Punct început	X / Y	Punct sfârșit	X / Y	Lungime segment (** (m)
1	348.324,815 294.105,101	2	348.326,602 294.129,398	24.363
2	348.326,602 294.129,398	3	347.710,761 294.149,657	616.174
3	347.710,761 294.149,657	4	347.708,945 294.125,361	24.364
4	347.708,945 294.125,361	1	348.324,815 294.105,101	616.203

\*\* Lungimile segmentelor sunt determinate în planul de proiecție Stereo 70 și sunt rotunjite la 1 milimetru.

**\*\*\* Distanţa dintre puncte este formată din segmente cumulate ce sunt mai mici decât valoarea 1 milimetru.**



**DATE DESPRE IMOBILUL NR. 8662**

Oficiul de Cadastru și Publicitate Imobiliară DOLJ  
Biroul de Cadastru și Publicitate Imobiliară Craiova

**A. Partea I. Descrierea imobilului**

TEREN Extravilan

Adresa: Jud. Dolj, T 33, P 51

Nr. Crt	Nr cadastral Nr. topografic	Suprafața* (mp)	Observații / Referințe
A1		6.000	Sector cadastral:7 Teren neimprejmuit;

**B. Partea II. Proprietari și acte**

Inscrieri privitoare la dreptul de proprietate și alte drepturi reale	Referințe
/	
Act Notarial nr. CM 269, din 15/09/2021 emis de SPN BUDIANĂ IONUȚ-RĂZVAN;	
B1	A1
Intabulare, drept de PROPRIETATE, dobândit prin Succesiune, cota actuala 1/1, cota initiala 1/1	
1) MIHAI PETRE	

**C. Partea III. SARCINI .**


Inscrieri privind dezmembramintele dreptului de proprietate, drepturi reale de garanție și sarcini	Referințe
NU SUNT	

## Anexa Nr. 1 La Partea I

## Teren

Nr cadastral	Suprafața (mp)*	Observații / Referințe
	6.000	

\* Suprafața este determinată în planul de proiecție Stereo 70.



## Date referitoare la teren

Crt	Categorie folosință	Intravilan	Suprafața (mp)	Tarla	Parcelă	Nr. topo	Observații / Referințe
1	arabil	NU	6.000	33	51	-	

## Lungime Segmente

1) Valorile lungimilor segmentelor sunt obținute din proiecție în plan.

Punct început	X / Y	Punct sfârșit	X / Y	Lungime segment (** (m)
1	348.324,1 294.095,382	2	348.324,815 294.105,101	9.745
2	348.324,815 294.105,101	3	347.708,945 294.125,361	616.203
3	347.708,945 294.125,361	4	347.708,219 294.115,642	9.746
4	347.708,219 294.115,642	1	348.324,1 294.095,382	616.214

\*\* Lungimile segmentelor sunt determinate în planul de proiecție Stereo 70 și sunt rotunjite la 1 milimetru.

**\*\*\* Distanţa dintre puncte este formată din segmente cumulate ce sunt mai mici decât valoarea 1 milimetru.**





**DATE DESPRE IMOBILUL NR. 8663**

Oficiul de Cadastru și Publicitate Imobiliară DOLJ  
Biroul de Cadastru și Publicitate Imobiliară Craiova

**A. Partea I. Descrierea imobilului**

TEREN Extravilan

Adresa: Jud. Dolj, T 33, P 52

Nr. Crt	Nr cadastral Nr. topografic	Suprafața* (mp)	Observații / Referințe
A1		8.000	Sector cadastral:7 Teren neimprejmuit;

**B. Partea II. Proprietari și acte**

Inscrieri privitoare la dreptul de proprietate și alte drepturi reale	Referințe
/	
Act Administrativ nr. TDP 1975-15085, din 06/03/1995 emis de CJSDPAT DOLJ;	
B1	A1
Intabulare, drept de PROPRIETATE, dobandit prin Reconstituire, cota actuala 1/1, cota initiala 1/1 1) MURTAZA I NICOLAE, LIPSA CNP	

**C. Partea III. SARCINI .**


Inscrieri privind dezmembramintele dreptului de proprietate, drepturi reale de garanție și sarcini	Referințe
NU SUNT	

## Anexa Nr. 1 La Partea I

## Teren

Nr cadastral	Suprafața (mp)*	Observații / Referințe
	8.000	

\* Suprafața este determinată în planul de proiecție Stereo 70.



## Date referitoare la teren

Crt	Categorie folosință	Intra vilan	Suprafața (mp)	Tarla	Parcelă	Nr. topo	Observații / Referințe
1	arabil	NU	8.000	33	52	-	

## Lungime Segmente

1) Valorile lungimilor segmentelor sunt obținute din proiecție în plan.

Punct început	X / Y	Punct sfârșit	X / Y	Lungime segment (** (m)
1	348.323,147 294.082,424	2	348.324,1 294.095,382	12.993
2	348.324,1 294.095,382	3	347.708,219 294.115,642	616.214
3	347.708,219 294.115,642	4	347.707,25 294.102,685	12.993
4	347.707,25 294.102,685	1	348.323,147 294.082,424	616.23

\*\* Lungimile segmentelor sunt determinate în planul de proiecție Stereo 70 și sunt rotunjite la 1 milimetru.

**\*\*\* Distanţa dintre puncte este formată din segmente cumulate ce sunt mai mici decât valoarea 1 milimetru.**



**DATE DESPRE IMOBILUL NR. 8664**

Oficiul de Cadastru și Publicitate Imobiliară DOLJ  
Biroul de Cadastru și Publicitate Imobiliară Craiova

**A. Partea I. Descrierea imobilului**

TEREN Extravilan

Adresa: Jud. Dolj, T 33, P 53

Nr. Crt	Nr cadastral Nr. topografic	Suprafața* (mp)	Observații / Referințe
A1	35209	1.891	Sector cadastral:7 Teren neimprejmuit;

**B. Partea II. Proprietari și acte**

Inscrieri privitoare la dreptul de proprietate și alte drepturi reale	Referințe
<b>6019 / 16/01/2019</b>	
Act Notarial nr. contract de vanzare aut nr 137, din 14/01/2019 emis de NP Budiana Ionut Razvan;	
B1	A1
Intabulare, drept de PROPRIETATE, dobandit prin Conventie, cota actuala 1/1, cota initiala 1/1	
1) RADU ELENA CORINA	
2) RADU MARIN	

**C. Partea III. SARCINI .**


Inscrieri privind dezmembramintele dreptului de proprietate, drepturi reale de garanție și sarcini	Referințe
NU SUNT	

## Anexa Nr. 1 La Partea I

## Teren

Nr cadastral	Suprafața (mp)*	Observații / Referințe
35209	1.891	

\* Suprafața este determinată în planul de proiecție Stereo 70.



## Date referitoare la teren

Crt	Categorie folosință	Intravilan	Suprafața (mp)	Tarla	Parcelă	Nr. topo	Observații / Referințe
1	arabil	NU	1.891	33	53/1	-	

## Lungime Segmente

1) Valorile lungimilor segmentelor sunt obținute din proiecție în plan.

Punct început	X / Y	Punct sfârșit	X / Y	Lungime segment (** (m)
1	348.322,922 294.079,361	2	348.323,147 294.082,424	3.071
2	348.323,147 294.082,424	3	347.707,25 294.102,685	616.23
3	347.707,25 294.102,685	4	347.707,021 294.099,622	3.072
4	347.707,021 294.099,622	1	348.322,922 294.079,361	616.234

\*\* Lungimile segmentelor sunt determinate în planul de proiecție Stereo 70 și sunt rotunjite la 1 milimetru.

**\*\*\* Distanţa dintre puncte este formată din segmente cumulate ce sunt mai mici decât valoarea 1 milimetru.**





**DATE DESPRE IMOBILUL NR. 8665**

Oficiul de Cadastru și Publicitate Imobiliară DOLJ  
 Biroul de Cadastru și Publicitate Imobiliară Craiova

**A. Partea I. Descrierea imobilului**

TEREN Extravilan

Adresa: Jud. Dolj, T 33, P 53

Nr. Crt	Nr cadastral Nr. topografic	Suprafața* (mp)	Observații / Referințe
A1		Din acte: 3.781 Masurata: 1.890	Sector cadastral:7 Teren neimprejmuit; Diferenta de suprafata se regaseste la ID-ul 8664

**B. Partea II. Proprietari și acte**

Inscrieri privitoare la dreptul de proprietate și alte drepturi reale		Referințe
/		
Act Administrativ nr. TDP 1357-58815, din 24/01/1995 emis de CJSDPAT DOLJ;		
B1	Intabulare, drept de PROPRIETATE, dobandit prin Reconstituire, cota actuala 1/1, cota initiala 1/1 1) RADUT M. GHEORGHE, LIPSA CNP	A1

**C. Partea III. SARCINI .**


Inscrieri privind dezmembramintele dreptului de proprietate, drepturi reale de garanție și sarcini	Referințe
NU SUNT	

## Anexa Nr. 1 La Partea I

## Teren

Nr cadastral	Suprafața (mp)*	Observații / Referințe
	Din acte: 3.781 Masurata: 1.890	Diferenta de suprafata se regaseste la ID-ul 8664

\* Suprafața este determinată în planul de proiecție Stereo 70.



## Date referitoare la teren

Crt	Categorie folosință	Intra vilan	Suprafața (mp)	Tarla	Parcelă	Nr. topo	Observații / Referințe
1	arabil	NU	1.890	33	53	-	

## Lungime Segmente

1) Valorile lungimilor segmentelor sunt obținute din proiecție în plan.

Punct început	X / Y	Punct sfârșit	X / Y	Lungime segment (** (m)
1	348.322,697 294.076,3	2	348.322,922 294.079,361	3.069
2	348.322,922 294.079,361	3	347.707,021 294.099,622	616.234
3	347.707,021 294.099,622	4	347.706,792 294.096,561	3.07
4	347.706,792 294.096,561	1	348.322,697 294.076,3	616.238

**\*\* Lungimile segmentelor sunt determinate în planul de proiecție Stereo 70 și sunt rotunjite la 1 milimetru.**

**\*\*\* Distanța dintre puncte este formată din segmente cumulate ce sunt mai mici decât valoarea 1 milimetru.**



**DATE DESPRE IMOBILUL NR. 8666**

Oficiul de Cadastru și Publicitate Imobiliară DOLJ  
Biroul de Cadastru și Publicitate Imobiliară Craiova

**A. Partea I. Descrierea imobilului**

TEREN Extravilan

Adresa: Jud. Dolj, T 33, P 54

Nr. Crt	Nr cadastral Nr. topografic	Suprafața* (mp)	Observații / Referințe
A1		6.400	Sector cadastral:7 Teren neimprejmuit;

**B. Partea II. Proprietari și acte**

Inscrieri privitoare la dreptul de proprietate și alte drepturi reale	Referințe
/	
Act Administrativ nr. TDP 1314-58815, din 25/01/1995 emis de CJSDPAT DOLJ;	
B1	A1
Intabulare, drept de PROPRIETATE, dobandit prin Reconstituire, cota actuala 1/1, cota initiala 1/1	
1) RĂDUȚ M. GHEORGHE, LIPSA CNP	

**C. Partea III. SARCINI .**


Inscrieri privind dezmembramintele dreptului de proprietate, drepturi reale de garanție și sarcini	Referințe
NU SUNT	

## Anexa Nr. 1 La Partea I

## Teren

Nr cadastral	Suprafața (mp)*	Observații / Referințe
	6.400	

\* Suprafața este determinată în planul de proiecție Stereo 70.



## Date referitoare la teren

Crt	Categorie folosință	Intravilan	Suprafața (mp)	Tarla	Parcelă	Nr. topo	Observații / Referințe
1	arabil	NU	6.400	33	54	-	

## Lungime Segmente

1) Valorile lungimilor segmentelor sunt obținute din proiecție în plan.

Punct început	X / Y	Punct sfârșit	X / Y	Lungime segment (** (m)
1	348.321,935 294.065,934	2	348.322,697 294.076,3	10.394
2	348.322,697 294.076,3	3	347.706,792 294.096,561	616.238
3	347.706,792 294.096,561	4	347.706,107 294.087,389	9.198
4	347.706,107 294.087,389	5	347.706,018 294.086,195	1.197
5	347.706,018 294.086,195	1	348.321,935 294.065,934	616.25

**\*\* Lungimile segmentelor sunt determinate în planul de proiecție Stereo 70 și sunt rotunjite la 1 milimetru.**

**\*\*\* Distanța dintre puncte este formată din segmente cumulate ce sunt mai mici decât valoarea 1 milimetru.**





**DATE DESPRE IMOBILUL NR. 8667**

Oficiul de Cadastru și Publicitate Imobiliară DOLJ  
Biroul de Cadastru și Publicitate Imobiliară Craiova

**A. Partea I. Descrierea imobilului**

TEREN Extravilan

Adresa: Jud. Dolj, T 33, P 55

Nr. Crt	Nr cadastral Nr. topografic	Suprafața* (mp)	Observații / Referințe
A1		5.446	Sector cadastral:7 Teren neimprejmuit;

**B. Partea II. Proprietari și acte**

Inscrieri privitoare la dreptul de proprietate și alte drepturi reale	Referințe
/	
Act Administrativ nr. TDP 2918-45373, din 04/03/2002 emis de CJSDPAT DOLJ;	
B1	A1
Intabulare, drept de PROPRIETATE, dobandit prin Reconstituire, cota actuala 1/1, cota initiala 1/1	
1) FETICA GH. DUMITRU, LIPSA CNP	
2) FETICA GH. NATALIA, LIPSA CNP	
3) SÎRBU GH. DUMITRA, LIPSA CNP	

**C. Partea III. SARCINI .**


Inscrieri privind dezmembramintele dreptului de proprietate, drepturi reale de garanție și sarcini	Referințe
NU SUNT	

## Anexa Nr. 1 La Partea I

## Teren

Nr cadastral	Suprafața (mp)*	Observații / Referințe
	5.446	

\* Suprafața este determinată în planul de proiecție Stereo 70.



## Date referitoare la teren

Crt	Categorie folosință	Intravilan	Suprafața (mp)	Tarla	Parcelă	Nr. topo	Observații / Referințe
1	arabil	NU	5.446	33	55	-	

## Lungime Segmente

1) Valorile lungimilor segmentelor sunt obținute din proiecție în plan.

Punct început	X / Y	Punct sfârșit	X / Y	Lungime segment (** (m)
1	348.321,286 294.057,113	2	348.321,935 294.065,934	8.845
2	348.321,935 294.065,934	3	347.706,018 294.086,195	616.25
3	347.706,018 294.086,195	4	347.705,358 294.077,375	8.845
4	347.705,358 294.077,375	1	348.321,286 294.057,113	616.261

\*\* Lungimile segmentelor sunt determinate în planul de proiecție Stereo 70 și sunt rotunjite la 1 milimetru.

**\*\*\* Distanţa dintre puncte este formată din segmente cumulate ce sunt mai mici decât valoarea 1 milimetru.**



**DATE DESPRE IMOBILUL NR. 8668**

Oficiul de Cadastru și Publicitate Imobiliară DOLJ  
Biroul de Cadastru și Publicitate Imobiliară Craiova

**A. Partea I. Descrierea imobilului**

TEREN Extravilan

Adresa: Jud. Dolj, T 33, P 56

Nr. Crt	Nr cadastral Nr. topografic	Suprafața* (mp)	Observații / Referințe
A1		10.000	Sector cadastral:7 Teren neimprejmuit;

**B. Partea II. Proprietari și acte**

Inscrieri privitoare la dreptul de proprietate și alte drepturi reale		Referințe
/		
Act Administrativ nr. TDP 2918-45373, din 04/03/2002 emis de CJSDPAT DOLJ;		
B1	Intabulare, drept de PROPRIETATE, dobandit prin Reconstituire, cota actuala 1/1, cota initiala 1/1	A1
	1) FETICA GH. DUMITRU, LIPSA CNP 2) FETICA GH. NATALIA, LIPSA CNP 3) SÎRBU GH. DUMITRA, LIPSA CNP	

**C. Partea III. SARCINI .**


Inscrieri privind dezmembramintele dreptului de proprietate, drepturi reale de garanție și sarcini	Referințe
NU SUNT	

## Anexa Nr. 1 La Partea I

## Teren

Nr cadastral	Suprafața (mp)*	Observații / Referințe
	10.000	

\* Suprafața este determinată în planul de proiecție Stereo 70.



## Date referitoare la teren

Crt	Categorie folosință	Intravilan	Suprafața (mp)	Tarla	Parcelă	Nr. topo	Observații / Referințe
1	arabil	NU	10.000	33	56	-	

## Lungime Segmente

1) Valorile lungimilor segmentelor sunt obținute din proiecție în plan.

Punct început	X / Y	Punct sfârșit	X / Y	Lungime segment (** (m)
1	348.320,095 294.040,917	2	348.321,286 294.057,113	16.24
2	348.321,286 294.057,113	3	347.705,358 294.077,375	616.261
3	347.705,358 294.077,375	4	347.704,148 294.061,179	16.241
4	347.704,148 294.061,179	1	348.320,095 294.040,917	616.28

\*\* Lungimile segmentelor sunt determinate în planul de proiecție Stereo 70 și sunt rotunjite la 1 milimetru.

**\*\*\* Distanţa dintre puncte este formată din segmente cumulate ce sunt mai mici decât valoarea 1 milimetru.**





**DATE DESPRE IMOBILUL NR. 8669**

Oficiul de Cadastru și Publicitate Imobiliară DOLJ  
Biroul de Cadastru și Publicitate Imobiliară Craiova

**A. Partea I. Descrierea imobilului**

TEREN Extravilan

Adresa: Jud. Dolj, T 33, P 57

Nr. Crt	Nr cadastral Nr. topografic	Suprafața* (mp)	Observații / Referințe
A1		5.000	Sector cadastral:7 Teren neimprejmuit;

**B. Partea II. Proprietari și acte**

Inscrieri privitoare la dreptul de proprietate și alte drepturi reale		Referințe
/		
Act Administrativ nr. TDP 1606-2188, din 03/03/1995 emis de CJSDPAT DOLJ;		
B1	Intabulare, drept de PROPRIETATE, dobandit prin Reconstituire, cota actuala 1/1, cota initiala 1/1 1) FETICA P. NATALIA, LIPSA CNP 2) OPRIS GH. ȘTEFAN, LIPSA CNP 3) ȘOIMU P. IOANA, LIPSA CNP	A1

**C. Partea III. SARCINI .**


Inscrieri privind dezmembramintele dreptului de proprietate, drepturi reale de garanție și sarcini	Referințe
NU SUNT	

## Anexa Nr. 1 La Partea I

## Teren

Nr cadastral	Suprafața (mp)*	Observații / Referințe
	5.000	

\* Suprafața este determinată în planul de proiecție Stereo 70.



## Date referitoare la teren

Crt	Categorie folosință	Intravilan	Suprafața (mp)	Tarla	Parcelă	Nr. topo	Observații / Referințe
1	arabil	NU	5.000	33	57	-	

## Lungime Segmente

1) Valorile lungimilor segmentelor sunt obținute din proiecție în plan.

Punct început	X / Y	Punct sfârșit	X / Y	Lungime segment (** (m)
1	348.319,499 294.032,819	2	348.320,095 294.040,917	8.12
2	348.320,095 294.040,917	3	347.704,148 294.061,179	616.28
3	347.704,148 294.061,179	4	347.703,543 294.053,082	8.12
4	347.703,543 294.053,082	1	348.319,499 294.032,819	616.289

\*\* Lungimile segmentelor sunt determinate în planul de proiecție Stereo 70 și sunt rotunjite la 1 milimetru.

**\*\*\* Distanţa dintre puncte este formată din segmente cumulate ce sunt mai mici decât valoarea 1 milimetru.**



**DATE DESPRE IMOBILUL NR. 8670**

Oficiul de Cadastru și Publicitate Imobiliară DOLJ  
Biroul de Cadastru și Publicitate Imobiliară Craiova

**A. Partea I. Descrierea imobilului**

TEREN Extravilan

Adresa: Jud. Dolj, T 33, P 58

Nr. Crt	Nr cadastral Nr. topografic	Suprafața* (mp)	Observații / Referințe
A1	33510	6.400	Sector cadastral:7 Teren neimprejmuit;

**B. Partea II. Proprietari și acte**

Inscrieri privitoare la dreptul de proprietate și alte drepturi reale		Referințe
<b>74690 / 29/06/2015</b>		
Hotarare Judecatoreasca nr. SENTINTA CIVILA NR. 2091, din 09/11/2012 emis de JUDECATORIA CALAFAT (în dosar nr. 1041/201/2012 JUDECATORIA CALAFAT);		
B1	Intabulare, drept de PROPRIETATE, dobandit prin Hotarare Judecatoreasca, cota actuala 1/1, cota initiala 1/1 1) SC EAST WAY SPEDITION SRL, CIF:9999999999999, LIPSA CUI	A1
<b>150183 / 28/07/2020</b>		
Act Notarial nr. 658, din 16/07/2020 emis de Marincas Eugen;		
B2	Se noteaza interdictiile de instrainare, grevare, inchiriere, dezmembrare, comasare, restructurare, amenajare, construire, demolare 1) LIBRA INTERNET BANK S.A., CIF:8119644	A1
<b>84855 / 09/05/2022</b>		
Act Notarial nr. contract de ipoteca aut nr 418, din 02/05/2022 emis de NP Marincas Eugen;		
B3	Se noteaza interdictiile de instrainare, grevare, inchiriere, dezmembrare, comasare, restructurare, amenajare, construire si demolare in favoarea 1) LIBRA INTERNET BANK S.A., CIF:8119644	A1

**C. Partea III. SARCINI**


Inscrieri privind dezmembramintele dreptului de proprietate, drepturi reale de garanție și sarcini		Referințe
<b>150183 / 28/07/2020</b>		
Act Notarial nr. 658, din 16/07/2020 emis de Marincas Eugen;		
C1	Intabulare, drept de IPOTECA, Valoare:7500000 RON, si celelalte obligatii de plata aferente creditului 1) LIBRA INTERNET BANK S.A., CIF:8119644	A1
<b>84855 / 09/05/2022</b>		
Act Notarial nr. contract de ipoteca aut nr 418, din 02/05/2022 emis de NP Marincas Eugen;		
C2	Intabulare, drept de IPOTECA, Valoare:4700000 RONsi celelalte obligatii de plata aferente creditului 1) LIBRA INTERNET BANK S.A., CIF:8119644	A1

## Anexa Nr. 1 La Partea I

## Teren

Nr cadastral	Suprafața (mp)*	Observații / Referințe
33510	6.400	

\* Suprafața este determinată în planul de proiecție Stereo 70.



## Date referitoare la teren

Crt	Categorie folosință	Intravilan	Suprafața (mp)	Tarla	Parcelă	Nr. topo	Observații / Referințe
1	arabil	NU	6.400	33	58	-	

## Lungime Segmente

1) Valorile lungimilor segmentelor sunt obținute din proiecție în plan.

Punct început	X / Y	Punct sfârșit	X / Y	Lungime segment (** (m)
1	348.318,737 294.022,454	2	348.319,499 294.032,819	10.393
2	348.319,499 294.032,819	3	347.703,543 294.053,082	616.289
3	347.703,543 294.053,082	4	347.702,768 294.042,717	10.394
4	347.702,768 294.042,717	1	348.318,737 294.022,454	616.302

\*\* Lungimile segmentelor sunt determinate în planul de proiecție Stereo 70 și sunt rotunjite la 1 milimetru.

**\*\*\* Distanţa dintre puncte este formată din segmente cumulate ce sunt mai mici decât valoarea 1 milimetru.**





**DATE DESPRE IMOBILUL NR. 8671**

Oficiul de Cadastru și Publicitate Imobiliară DOLJ  
Biroul de Cadastru și Publicitate Imobiliară Craiova

**A. Partea I. Descrierea imobilului**

TEREN Extravilan

Adresa: Jud. Dolj, T 33, P 58

Nr. Crt	Nr cadastral Nr. topografic	Suprafața* (mp)	Observații / Referințe
A1	34292	10.000	Sector cadastral:7 Teren neimprejmuit;

**B. Partea II. Proprietari și acte**

Inscrieri privitoare la dreptul de proprietate și alte drepturi reale		Referințe
<b>30113 / 07/03/2017</b>		
Act Notarial nr. Contract de vanzare aut nr 632, din 24/02/2017 emis de NP Budiana Ionut Razvan;		
B1	Intabulare, drept de PROPRIETATE, dobandit prin Conventie, cota actuala 1/1, cota initiala 1/1 1) SC EAST WAY SPEDITION SRL, CIF:13176107	A1
<b>149609 / 27/07/2020</b>		
Act Notarial nr. Contract de ipoteca aut nr 658, din 16/07/2020 emis de Marincas Eugen;		
B2	Se noteaza interdictiile de instrainare, grevare, inchiriere, dezmembrare, comasare ,restructurare, amenajare, construire, demolare 1) LIBRA INTERNET BANK S.A., CIF:8119644	A1
<b>85135 / 09/05/2022</b>		
Act Notarial nr. contract de ipoteca imob. aut. 418, din 02/05/2022 emis de Marincas Eugen;		
B3	Se noteaza interdictiile de instrainare, grevare, inchiriere, dezmembrare, comasare ,restructurare, amenajare, construire, demolare 1) LIBRA INTERNET BANK S.A., CIF:8119644	A1

**C. Partea III. SARCINI**


Inscrieri privind dezmembramintele dreptului de proprietate, drepturi reale de garanție și sarcini		Referințe
<b>149609 / 27/07/2020</b>		
Act Notarial nr. Contract de ipoteca aut nr 658, din 16/07/2020 emis de Marincas Eugen;		
C1	Intabulare, drept de IPOTECA, Valoare:7500000 RONplus celelalte obligatii de plata aferente creditului 1) LIBRA INTERNET BANK S.A., CIF:8119644	A1
<b>85135 / 09/05/2022</b>		
Act Notarial nr. contract de ipoteca imob. aut. 418, din 02/05/2022 emis de Marincas Eugen;		
C2	Intabulare, drept de IPOTECA, Valoare:4700000 RONsi celelalte obligatii de plata aferente creditului 1) LIBRA INTERNET BANK S.A., CIF:8119644	A1

## Anexa Nr. 1 La Partea I

## Teren

Nr cadastral	Suprafaţa (mp)*	Observaţii / Referinţe
34292	10.000	

\* Suprafaţa este determinată în planul de proiecţie Stereo 70.



## Date referitoare la teren

Crt	Categorie folosinţă	Intravilan	Suprafaţa (mp)	Tarla	Parcelă	Nr. topo	Observaţii / Referinţe
1	arabil	NU	10.000	33	58	-	

## Lungime Segmente

1) Valorile lungimilor segmentelor sunt obţinute din proiecţie în plan.

Punct început	X / Y	Punct sfârşit	X / Y	Lungime segment (** (m)
1	348.317,546 294.006,259	2	348.318,737 294.022,454	16.239
2	348.318,737 294.022,454	3	347.702,768 294.042,717	616.302
3	347.702,768 294.042,717	4	347.701,558 294.026,523	16.239
4	347.701,558 294.026,523	1	348.317,546 294.006,259	616.321

\*\* Lungimile segmentelor sunt determinate în planul de proiecţie Stereo 70 şi sunt rotunjite la 1 milimetru.

**\*\*\* Distanţa dintre puncte este formată din segmente cumulate ce sunt mai mici decât valoarea 1 milimetru.**



**DATE DESPRE IMOBILUL NR. 8672**

Oficiul de Cadastru și Publicitate Imobiliară DOLJ  
Biroul de Cadastru și Publicitate Imobiliară Craiova

**A. Partea I. Descrierea imobilului**

TEREN Extravilan

Adresa: Jud. Dolj, T 33, P 59

Nr. Crt	Nr cadastral Nr. topografic	Suprafața* (mp)	Observații / Referințe
A1	30458	5.000	Sector cadastral:7 Teren neimprejmuit;

**B. Partea II. Proprietari și acte**

Inscrieri privitoare la dreptul de proprietate și alte drepturi reale		Referințe
<b>14790 / 07/02/2017</b>		
Hotarare Judecatoreasca nr. 1871, din 22/09/2014 emis de JUDECATORIA CALAFAT-DOSAR NR 1760/201/2014 (act administrativ nr Referat nr. 2823 din 16.01.2012, emis de OCPI Dolj;hotarare judecatoreasca nr Incheiere din 25.05.2016, emis de JUDECATORIA CALAFAT -DOSAR NR 1760/201/2014;act administrativ nr Adeverinta nr. 4569 din 06.09.2016, emis de Primaria Cetate);		
B1	Intabulare, drept de PROPRIETATE, dobandit prin Hotarare Judecatoreasca, cota actuala 1/1, cota initiala 1/1 1) SC EAST WAY SPEDITION SRL, CIF:13176107	A1
<b>146848 / 22/07/2020</b>		
Act Notarial nr. Contract de Ipoteca 658, din 16/07/2020 emis de Marincas Eugen;		
B2	Se noteaza interdictiile de instrainare , grevare , inchiriere , dezmembrare , comasare , restructurare , amenajare , construire , demolare 1) LIBRA INTERNET BANK S.A., CIF:8119644	A1
<b>85684 / 10/05/2022</b>		
Act Notarial nr. Contract de ipoteca imobiliara aut. nr.418, din 02/05/2022 emis de Marincas Eugen;		
B3	Se noteaza interdictiile de instrainare, grevare, inchiriere, dezmembrare, comasare, construire, demolare, restructurare si amenajare. 1) LIBRA INTERNET BANK S.A., CIF:8119644	A1

**C. Partea III. SARCINI**


Inscrieri privind dezmembramintele dreptului de proprietate, drepturi reale de garanție și sarcini		Referințe
<b>146848 / 22/07/2020</b>		
Act Notarial nr. Contract de Ipoteca 658, din 16/07/2020 emis de Marincas Eugen;		
C1	Intabulare, drept de IPOTECA, Valoare:7500000 RON,plus celelalte obligatii de plata aferente creditului 1) LIBRA INTERNET BANK S.A., CIF:8119644	A1
<b>85684 / 10/05/2022</b>		
Act Notarial nr. Contract de ipoteca imobiliara aut. nr.418, din 02/05/2022 emis de Marincas Eugen;		
C2	Intabulare, drept de IPOTECA, Valoare:4700000 RON+celelalte obligatii de plata aferente creditului 1) LIBRA INTERNET BANK S.A., CIF:8119644	A1

## Anexa Nr. 1 La Partea I

## Teren

Nr cadastral	Suprafața (mp)*	Observații / Referințe
30458	5.000	

\* Suprafața este determinată în planul de proiecție Stereo 70.



## Date referitoare la teren

Crt	Categorie folosință	Intra vilan	Suprafața (mp)	Tarla	Parcelă	Nr. topo	Observații / Referințe
1	arabil	NU	5.000	33	59	-	

## Lungime Segmente

1) Valorile lungimilor segmentelor sunt obținute din proiecție în plan.

Punct început	X / Y	Punct sfârșit	X / Y	Lungime segment (** (m)
1	348.316,95 293.998,161	2	348.317,546 294.006,259	8.12
2	348.317,546 294.006,259	3	347.701,558 294.026,523	616.321
3	347.701,558 294.026,523	4	347.700,953 294.018,426	8.12
4	347.700,953 294.018,426	1	348.316,95 293.998,161	616.33

\*\* Lungimile segmentelor sunt determinate în planul de proiecție Stereo 70 și sunt rotunjite la 1 milimetru.

**\*\*\* Distanţa dintre puncte este formată din segmente cumulate ce sunt mai mici decât valoarea 1 milimetru.**





**DATE DESPRE IMOBILUL NR. 8673**

Oficiul de Cadastru și Publicitate Imobiliară DOLJ  
Biroul de Cadastru și Publicitate Imobiliară Craiova

**A. Partea I. Descrierea imobilului**

TEREN Extravilan

Adresa: Jud. Dolj, T 33, P 60

Nr. Crt	Nr cadastral Nr. topografic	Suprafața* (mp)	Observații / Referințe
A1	34307	13.306	Sector cadastral:7 Teren neimprejmuat;

**B. Partea II. Proprietari și acte**

Inscrieri privitoare la dreptul de proprietate și alte drepturi reale		Referințe
<b>61418 / 05/05/2016</b>		
Hotarare Judecatoreasca nr. 1871, din 22/09/2014 emis de JUDECATORIA CALAFAT (Dosar nr. 1760/201/2014);		
B1	Intabulare, drept de PROPRIETATE, dobandit prin Hotarare Judecatoreasca, cota actuala 1/1, cota initiala 1/1 1) <b>EAST WAY SPEDITION SRL</b> , CIF:13176107	A1
<b>149610 / 27/07/2020</b>		
Act Notarial nr. C ip aut 658, din 16/07/2020 emis de Marincas Eugen;		
B2	Se noteaza interdictiile de instrainare, grevare, inchiriere, dezmembrare, comasare, construire, demolare, amenajare, restructurare 1) <b>LIBRA INTERNET BANK S.A.</b> , CIF:8119644	A1

**C. Partea III. SARCINI**


Inscrieri privind dezmembramintele dreptului de proprietate, drepturi reale de garanție și sarcini		Referințe
<b>149610 / 27/07/2020</b>		
Act Notarial nr. C ip aut 658, din 16/07/2020 emis de Marincas Eugen;		
C1	Intabulare, drept de IPOTECA, Valoare:7500000 RONsi celelalte obligatii de plata aferente creditului 1) <b>LIBRA INTERNET BANK S.A.</b> , CIF:8119644	A1
<b>85196 / 09/05/2022</b>		
Act Notarial nr. Contract de ipoteca 418, din 02/05/2022 emis de Marincas Eugen;		
C2	Intabulare, drept de IPOTECA, Valoare:4700000 RONsi celelalte obligatii de plata aferente creditului 1) <b>LIBRA INTERNET BANK S.A.</b> , CIF:8119644	A1

## Anexa Nr. 1 La Partea I

## Teren

Nr cadastral	Suprafața (mp)*	Observații / Referințe
34307	13.306	

\* Suprafața este determinată în planul de proiecție Stereo 70.



## Date referitoare la teren

Crt	Categorie folosință	Intra vilan	Suprafața (mp)	Tarla	Parcelă	Nr. topo	Observații / Referințe
1	arabil	NU	13.306	33	60	-	

## Lungime Segmente

1) Valorile lungimilor segmentelor sunt obținute din proiecție în plan.

Punct început	X / Y	Punct sfârșit	X / Y	Lungime segment (** (m)
1	348.315,366 293.976,613	2	348.316,95 293.998,161	21.606
2	348.316,95 293.998,161	3	347.700,953 294.018,426	616.33
3	347.700,953 294.018,426	4	347.699,342 293.996,878	21.608
4	347.699,342 293.996,878	1	348.315,366 293.976,613	616.357

\*\* Lungimile segmentelor sunt determinate în planul de proiecție Stereo 70 și sunt rotunjite la 1 milimetru.

**\*\*\* Distanţa dintre puncte este formată din segmente cumulate ce sunt mai mici decât valoarea 1 milimetru.**



**DATE DESPRE IMOBILUL NR. 8674**

Oficiul de Cadastru și Publicitate Imobiliară DOLJ  
Biroul de Cadastru și Publicitate Imobiliară Craiova

**A. Partea I. Descrierea imobilului**

TEREN Extravilan

Adresa: Jud. Dolj, T 33, P 60

Nr. Crt	Nr cadastral Nr. topografic	Suprafața* (mp)	Observații / Referințe
A1		Din acte: 15.306 Masurata: 2.000	Sector cadastral:7 Teren neimprejmuit; Diferenta de suprafata se regaseste la ID-ul 8673

**B. Partea II. Proprietari și acte**

Inscrieri privitoare la dreptul de proprietate și alte drepturi reale		Referințe
/		
Act Administrativ nr. TDP 1812-9682, din 15/02/1995 emis de CJSDPAT DOLJ;		
B1	Intabulare, drept de PROPRIETATE, dobandit prin Reconstituire, cota actuala 1/1, cota initiala 1/1 1) DRĂGIȚ M. FLOAREA, LIPSA CNP 2) DRĂGUȚ I. DUMITRU, LIPSA CNP 3) DRĂGUȚ I. CONSTANTIN, LIPSA CNP	A1

**C. Partea III. SARCINI .**


Inscrieri privind dezmembramintele dreptului de proprietate, drepturi reale de garanție și sarcini	Referințe
NU SUNT	

## Anexa Nr. 1 La Partea I

## Teren

Nr cadastral	Suprafața (mp)*	Observații / Referințe
	Din acte: 15.306 Masurata: 2.000	Diferenta de suprafata se regaseste la ID-ul 8673

\* Suprafața este determinată în planul de proiecție Stereo 70.



## Date referitoare la teren

Crt	Categorie folosință	Intra vilan	Suprafața (mp)	Tarla	Parcelă	Nr. topo	Observații / Referințe
1	arabil	NU	2.000	33	60	-	

## Lungime Segmente

1) Valorile lungimilor segmentelor sunt obținute din proiecție în plan.

Punct început	X / Y	Punct sfârșit	X / Y	Lungime segment (** (m)
1	348.315,128 293.973,374	2	348.315,366 293.976,613	3.248
2	348.315,366 293.976,613	3	347.699,342 293.996,878	616.357
3	347.699,342 293.996,878	4	347.699,1 293.993,64	3.247
4	347.699,1 293.993,64	1	348.315,128 293.973,374	616.361

**\*\* Lungimile segmentelor sunt determinate în planul de proiecție Stereo 70 și sunt rotunjite la 1 milimetru.**

**\*\*\* Distanța dintre puncte este formată din segmente cumulate ce sunt mai mici decât valoarea 1 milimetru.**





**DATE DESPRE IMOBILUL NR. 8675**

Oficiul de Cadastru și Publicitate Imobiliară DOLJ  
Biroul de Cadastru și Publicitate Imobiliară Craiova

**A. Partea I. Descrierea imobilului**

TEREN Extravilan

Adresa: Jud. Dolj, T 33, P 61

Nr. Crt	Nr cadastral Nr. topografic	Suprafața* (mp)	Observații / Referințe
A1	30460	9.600	Sector cadastral:7 Teren neimprejmuit;

**B. Partea II. Proprietari și acte**

Inscrieri privitoare la dreptul de proprietate și alte drepturi reale	Referințe
<b>132801 / 15/07/2022</b>	
Act Notarial nr. CONTRACT DE VANZARE AUT NR 2388, din 13/07/2022 emis de NP Sorop Alexandru Oliviu;	
B1	A1
Intabulare, drept de PROPRIETATE, dobandit prin Conventie, cota actuala 1/1, cota initiala 1/1	
1) FIRICĂ DANA-OANA	
2) FIRICĂ SILVIA	

**C. Partea III. SARCINI .**


Inscrieri privind dezmembramintele dreptului de proprietate, drepturi reale de garanție și sarcini	Referințe
NU SUNT	

## Anexa Nr. 1 La Partea I

## Teren

Nr cadastral	Suprafața (mp)*	Observații / Referințe
30460	9.600	

\* Suprafața este determinată în planul de proiecție Stereo 70.



## Date referitoare la teren

Crt	Categorie folosință	Intra vilan	Suprafața (mp)	Tarla	Parcelă	Nr. topo	Observații / Referințe
1	arabil	NU	9.600	33	61	-	

## Lungime Segmente

1) Valorile lungimilor segmentelor sunt obținute din proiecție în plan.

Punct început	X / Y	Punct sfârșit	X / Y	Lungime segment (** (m)
1	348.313,984 293.957,829	2	348.315,128 293.973,374	15.587
2	348.315,128 293.973,374	3	347.699,1 293.993,64	616.361
3	347.699,1 293.993,64	4	347.697,938 293.978,094	15.589
4	347.697,938 293.978,094	1	348.313,984 293.957,829	616.379

\*\* Lungimile segmentelor sunt determinate în planul de proiecție Stereo 70 și sunt rotunjite la 1 milimetru.

**\*\*\* Distanţa dintre puncte este formată din segmente cumulate ce sunt mai mici decât valoarea 1 milimetru.**



**DATE DESPRE IMOBILUL NR. 8676**

Oficiul de Cadastru și Publicitate Imobiliară DOLJ  
Biroul de Cadastru și Publicitate Imobiliară Craiova

**A. Partea I. Descrierea imobilului**

TEREN Extravilan

Adresa: Jud. Dolj, T 33, P 62

Nr. Crt	Nr cadastral Nr. topografic	Suprafața* (mp)	Observații / Referințe
A1	30461	5.000	Sector cadastral:7 Teren neimprejmuit;

**B. Partea II. Proprietari și acte**

Inscrieri privitoare la dreptul de proprietate și alte drepturi reale		Referințe
<b>28972 / 18/03/2015</b>		
Hotarare Judecatoreasca nr. 1832, din 18/10/2011 emis de JUDECATORIA CALAFAT (dosar nr 2863/201/2011);		
B1	Intabulare, drept de PROPRIETATE, dobandit prin Hotarare Judecatoreasca, cota actuala 1/1, cota initiala 1/1 1) SC EAST WAY SPEDITION SRL, CIF:13176107 OBSERVATII: Mota Ileana	A1
<b>146849 / 22/07/2020</b>		
Act Notarial nr. Contract de ipoteca imobiliara aut. 658, din 16/07/2020 emis de Marincas Eugen;		
B2	se noteaza interdictiile de instrainare, grevare, inchiriere, dezmembrare, comasare, restructurare, amenajare, construire si demolare 1) LIBRA INTERNET BANK S.A., CIF:8119644	A1
<b>85685 / 10/05/2022</b>		
Act Notarial nr. Contract de ipoteca 418, din 02/05/2022 emis de Marincas Eugen;		
B3	se noteaza interdictiile de instrainare, grevare, inchiriere, dezmembrare, comasare, restructurare, amenajare, construire si demolare 1) LIBRA INTERNET BANK S.A., CIF:8119644	A1

**C. Partea III. SARCINI**


Inscrieri privind dezmembramintele dreptului de proprietate, drepturi reale de garanție și sarcini		Referințe
<b>146849 / 22/07/2020</b>		
Act Notarial nr. Contract de ipoteca imobiliara aut. 658, din 16/07/2020 emis de Marincas Eugen;		
C1	Intabulare, drept de IPOTECA, Valoare:7500000 RON+ celelalte obligatii de plata aferente creditului 1) LIBRA INTERNET BANK S.A., CIF:8119644	A1
<b>85685 / 10/05/2022</b>		
Act Notarial nr. Contract de ipoteca 418, din 02/05/2022 emis de Marincas Eugen;		
C2	Intabulare, drept de IPOTECA, Valoare:4700000 RONsi celelalte obligatii de plata aferente creditului 1) LIBRA INTERNET BANK S.A., CIF:8119644	A1

## Anexa Nr. 1 La Partea I

## Teren

Nr cadastral	Suprafața (mp)*	Observații / Referințe
30461	5.000	

\* Suprafața este determinată în planul de proiecție Stereo 70.



## Date referitoare la teren

Crt	Categorie folosință	Intra vilan	Suprafața (mp)	Tarla	Parcelă	Nr. topo	Observații / Referințe
1	arabil	NU	5.000	33	62	-	

## Lungime Segmente

1) Valorile lungimilor segmentelor sunt obținute din proiecție în plan.

Punct început	X / Y	Punct sfârșit	X / Y	Lungime segment (** (m)
1	348.313,389 293.949,732	2	348.313,984 293.957,829	8.119
2	348.313,984 293.957,829	3	347.697,938 293.978,094	616.379
3	347.697,938 293.978,094	4	347.697,333 293.969,998	8.119
4	347.697,333 293.969,998	1	348.313,389 293.949,732	616.389

\*\* Lungimile segmentelor sunt determinate în planul de proiecție Stereo 70 și sunt rotunjite la 1 milimetru.

**\*\*\* Distanţa dintre puncte este formată din segmente cumulate ce sunt mai mici decât valoarea 1 milimetru.**





**DATE DESPRE IMOBILUL NR. 8677**

Oficiul de Cadastru și Publicitate Imobiliară DOLJ  
Biroul de Cadastru și Publicitate Imobiliară Craiova

**A. Partea I. Descrierea imobilului**

TEREN Extravilan

Adresa: Jud. Dolj, T 33, P 63

Nr. Crt	Nr cadastral Nr. topografic	Suprafața* (mp)	Observații / Referințe
A1		5.000	Sector cadastral:7 Teren neimprejmuit;

**B. Partea II. Proprietari și acte**

Inscrieri privitoare la dreptul de proprietate și alte drepturi reale	Referințe
/	
Act Administrativ nr. TDP 1459-58136, din 01/02/1995 emis de CJSDPAT DOLJ;	
B1	A1
Intabulare, drept de PROPRIETATE, dobandit prin Reconstituire, cota actuala 1/1, cota initiala 1/1 1) NISTOROIU N. IOANA, LIPSA CNP	

**C. Partea III. SARCINI .**


Inscrieri privind dezmembramintele dreptului de proprietate, drepturi reale de garanție și sarcini	Referințe
NU SUNT	

## Anexa Nr. 1 La Partea I

## Teren

Nr cadastral	Suprafața (mp)*	Observații / Referințe
	5.000	

\* Suprafața este determinată în planul de proiecție Stereo 70.



## Date referitoare la teren

Crt	Categorie folosință	Intra vilan	Suprafața (mp)	Tarla	Parcelă	Nr. topo	Observații / Referințe
1	arabil	NU	5.000	33	63	-	

## Lungime Segmente

1) Valorile lungimilor segmentelor sunt obținute din proiecție în plan.

Punct început	X / Y	Punct sfârșit	X / Y	Lungime segment (** (m)
1	348.312,793 293.941,635	2	348.313,389 293.949,732	8.119
2	348.313,389 293.949,732	3	347.697,333 293.969,998	616.389
3	347.697,333 293.969,998	4	347.696,728 293.961,902	8.119
4	347.696,728 293.961,902	1	348.312,793 293.941,635	616.398

\*\* Lungimile segmentelor sunt determinate în planul de proiecție Stereo 70 și sunt rotunjite la 1 milimetru.

**\*\*\* Distanţa dintre puncte este formată din segmente cumulate ce sunt mai mici decât valoarea 1 milimetru.**



**DATE DESPRE IMOBILUL NR. 8678**

Oficiul de Cadastru și Publicitate Imobiliară DOLJ  
Biroul de Cadastru și Publicitate Imobiliară Craiova

**A. Partea I. Descrierea imobilului**

TEREN Extravilan

Adresa: Jud. Dolj, T 33, P 64

Nr. Crt	Nr cadastral Nr. topografic	Suprafața* (mp)	Observații / Referințe
A1		22.167	Sector cadastral:7 Teren neimprejmuit;

**B. Partea II. Proprietari și acte**

Inscrieri privitoare la dreptul de proprietate și alte drepturi reale		Referințe
/		
Act Administrativ nr. TDP 2922-45373, din 13/03/2002 emis de CJSDPAT DOLJ;		
B1	Intabulare, drept de PROPRIETATE, dobandit prin Reconstituire, cota actuala 1/1, cota initiala 1/1 1) DELIU P. ION, LIPSA CNP	A1

**C. Partea III. SARCINI .**


Inscrieri privind dezmembramintele dreptului de proprietate, drepturi reale de garanție și sarcini	Referințe
NU SUNT	

## Anexa Nr. 1 La Partea I

## Teren

Nr cadastral	Suprafața (mp)*	Observații / Referințe
	22.167	

\* Suprafața este determinată în planul de proiecție Stereo 70.



## Date referitoare la teren

Crt	Categorie folosință	Intravilan	Suprafața (mp)	Tarla	Parcelă	Nr. topo	Observații / Referințe
1	arabil	NU	22.167	33	64	-	

## Lungime Segmente

1) Valorile lungimilor segmentelor sunt obținute din proiecție în plan.

Punct început	X / Y	Punct sfârșit	X / Y	Lungime segment (** (m)
1	348.310,154 293.905,742	2	348.312,793 293.941,635	35.99
2	348.312,793 293.941,635	3	347.696,728 293.961,902	616.398
3	347.696,728 293.961,902	4	347.694,046 293.926,01	35.992
4	347.694,046 293.926,01	1	348.310,154 293.905,742	616.441

\*\* Lungimile segmentelor sunt determinate în planul de proiecție Stereo 70 și sunt rotunjite la 1 milimetru.

**\*\*\* Distanţa dintre puncte este formată din segmente cumulate ce sunt mai mici decât valoarea 1 milimetru.**





**DATE DESPRE IMOBILUL NR. 8679**

Oficiul de Cadastru și Publicitate Imobiliară DOLJ  
Biroul de Cadastru și Publicitate Imobiliară Craiova

**A. Partea I. Descrierea imobilului**

TEREN Extravilan

Adresa: Jud. Dolj, T 33, P 65

Nr. Crt	Nr cadastral Nr. topografic	Suprafața* (mp)	Observații / Referințe
A1	33103	34.800	Sector cadastral:7 Teren neimprejmuit;

**B. Partea II. Proprietari și acte**

Inscrieri privitoare la dreptul de proprietate și alte drepturi reale	Referințe
<b>155049 / 18/12/2014</b>	
Hotarare Judecatoreasca nr. sentinta civila nr 1756 in dosar 3205/201/2011, din 11/10/2011 emis de Judecatoria Calafat (hotarare judecatoreasca nr. 1113/26-05-2009 emis de Judecatoria Calafat; hotarare judecatoreasca nr. 289/18-02-2010 emis de Tribunalul Dolj;);	
B1	Intabulare, drept de PROPRIETATE, dobandit prin Hotarare Judecatoreasca, cota actuala 1/1, cota initiala 1/1
1) FLORESCU TRINCA ION	

**C. Partea III. SARCINI .**


Inscrieri privind dezmembramintele dreptului de proprietate, drepturi reale de garanție și sarcini	Referințe
NU SUNT	

## Anexa Nr. 1 La Partea I

## Teren

Nr cadastral	Suprafața (mp)*	Observații / Referințe
33103	34.800	

\* Suprafața este determinată în planul de proiecție Stereo 70.



## Date referitoare la teren

Crt	Categorie folosință	Intravilan	Suprafața (mp)	Tarla	Parcelă	Nr. topo	Observații / Referințe
1	arabil	NU	34.800	33	65	-	

## Lungime Segmente

1) Valorile lungimilor segmentelor sunt obținute din proiecție în plan.

Punct început	X / Y	Punct sfârșit	X / Y	Lungime segment (** (m)
1	348.305,879 293.847,623	2	348.310,154 293.905,742	58.276
2	348.310,154 293.905,742	3	347.694,046 293.926,01	616.441
3	347.694,046 293.926,01	4	347.690,268 293.875,467	50.684
4	347.690,268 293.875,467	5	347.812,583 293.868,598	122.508
5	347.812,583 293.868,598	6	347.955,813 293.859,138	143.542

Punct început	X / Y	Punct sfârșit	X / Y	Lungime segment (** (m)
6	347.955,813 293.859,138	1	348.305,879 293.847,623	350.255

\*\* Lungimile segmentelor sunt determinate în planul de proiecție Stereo 70 și sunt rotunjite la 1 milimetru.

\*\*\* Distanța dintre puncte este formată din segmente cumulate ce sunt mai mici decât valoarea 1 milimetru.



**DATE DESPRE IMOBILUL NR. 8680**

Oficiul de Cadastru și Publicitate Imobiliară DOLJ  
Biroul de Cadastru și Publicitate Imobiliară Craiova

**A. Partea I. Descrierea imobilului**

TEREN Extravilan

Adresa: Jud. Dolj, T 33, P 1/1

Nr. Crt	Nr cadastral Nr. topografic	Suprafața* (mp)	Observații / Referințe
A1		1.842	Sector cadastral:7 Teren neimprejmuit;

**B. Partea II. Proprietari și acte**

Inscrieri privitoare la dreptul de proprietate și alte drepturi reale	Referințe
/	
Act Normativ nr. Legea 7, din 13/03/1996 emis de PARLAMENTUL ROMÂNIEI;	
B1	Inscrierea provizorie, drept de PROPRIETATE, dobandit prin Lege, cota actuala 1/1, cota initiala 1/1
	1) NEIDENTIFICAT NEIDENTIFICAT, CIF:0000000000000, LIPSA CNP

**C. Partea III. SARCINI .**

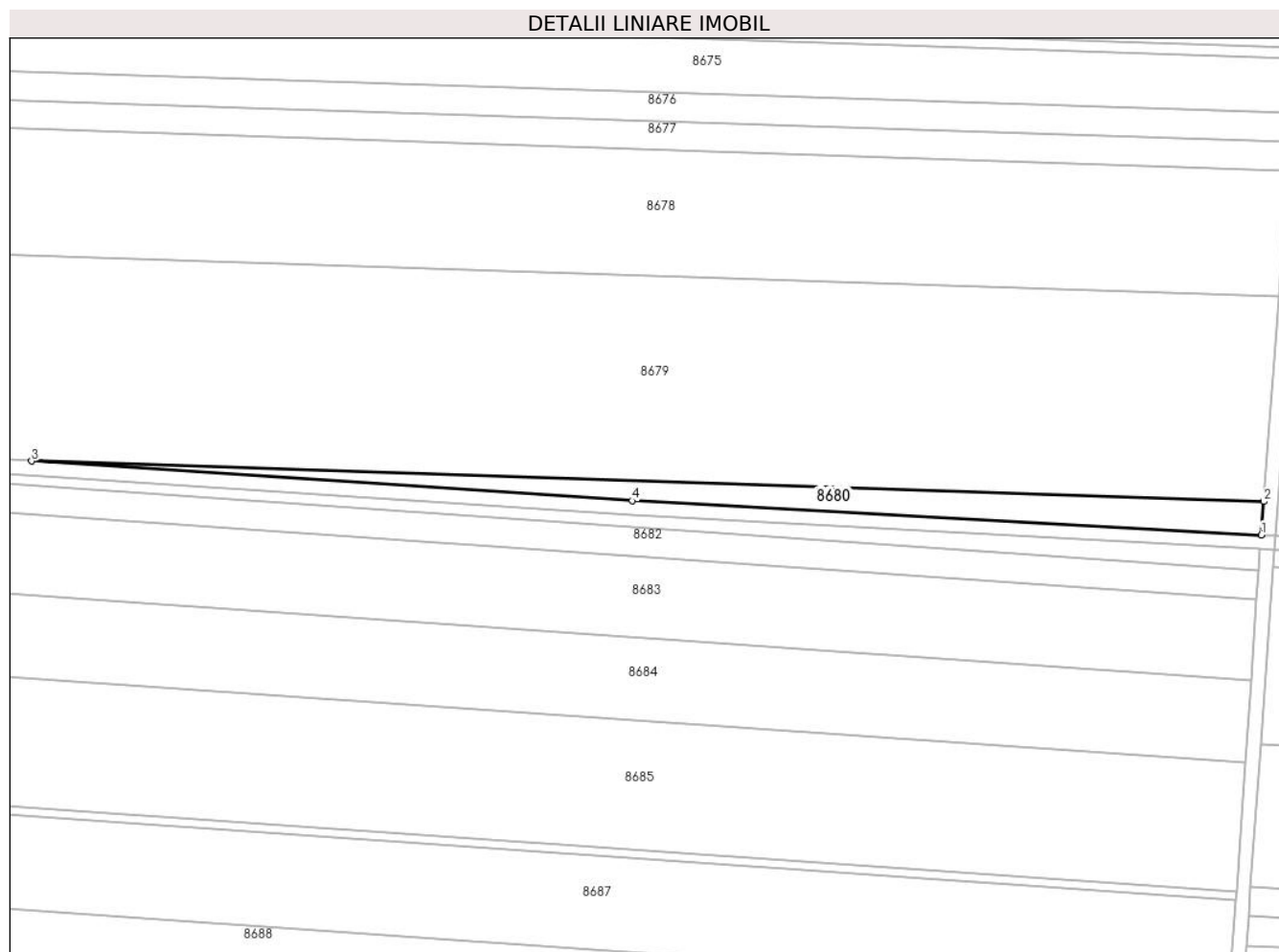
Inscrieri privind dezmembramintele dreptului de proprietate, drepturi reale de garanție și sarcini	Referințe
NU SUNT	

## Anexa Nr. 1 La Partea I

## Teren

Nr cadastral	Suprafața (mp)*	Observații / Referințe
	1.842	

\* Suprafața este determinată în planul de proiecție Stereo 70.



## Date referitoare la teren

Crt	Categorie folosință	Intravilan	Suprafața (mp)	Tarla	Parcelă	Nr. topo	Observații / Referințe
1	arabil	NU	1.842	33	1/1	-	

## Lungime Segmente

1) Valorile lungimilor segmentelor sunt obținute din proiecție în plan.

Punct început	X / Y	Punct sfârșit	X / Y	Lungime segment (** (m)
1	348.305,182 293.838,134	2	348.305,879 293.847,623	9.515
2	348.305,879 293.847,623	3	347.955,813 293.859,138	350.255
3	347.955,813 293.859,138	4	348.126,417 293.847,869	170.976
4	348.126,417 293.847,869	1	348.305,182 293.838,134	179.03

\*\* Lungimile segmentelor sunt determinate în planul de proiecție Stereo 70 și sunt rotunjite la 1 milimetru.

**\*\*\* Distanţa dintre puncte este formată din segmente cumulate ce sunt mai mici decât valoarea 1 milimetru.**





**DATE DESPRE IMOBILUL NR. 8681**

Oficiul de Cadastru și Publicitate Imobiliară DOLJ  
Biroul de Cadastru și Publicitate Imobiliară Craiova

**A. Partea I. Descrierea imobilului**

TEREN Extravilan

Adresa: Jud. Dolj, T 40, P 1/1

Nr. Crt	Nr cadastral Nr. topografic	Suprafața* (mp)	Observații / Referințe
A1		2.010	Sector cadastral:7 Teren neimprejmuit;

**B. Partea II. Proprietari și acte**

Inscrieri privitoare la dreptul de proprietate și alte drepturi reale		Referințe
/		
Act Normativ nr. Legea 7, din 13/03/1996 emis de PARLAMENTUL ROMÂNIEI;		
B1	Inscrierea provizorie, drept de PROPRIETATE, dobandit prin Lege, cota actuala 1/1, cota initiala 1/1	A1
1) NEIDENTIFICAT NEIDENTIFICAT, CIF:0000000000000, LIPSA CNP		

**C. Partea III. SARCINI .**


Inscrieri privind dezmembramintele dreptului de proprietate, drepturi reale de garanție și sarcini	Referințe
NU SUNT	

## Anexa Nr. 1 La Partea I

## Teren

Nr cadastral	Suprafața (mp)*	Observații / Referințe
	2.010	

\* Suprafața este determinată în planul de proiecție Stereo 70.



## Date referitoare la teren

Crt	Categorie folosință	Intravilan	Suprafața (mp)	Tarla	Parcelă	Nr. topo	Observații / Referințe
1	arabil	NU	2.010	40	1/1	-	

## Lungime Segmente

1) Valorile lungimilor segmentelor sunt obținute din proiecție în plan.

Punct început	X / Y	Punct sfârșit	X / Y	Lungime segment (** (m)
1	348.304,472 293.828,002	2	348.304,902 293.834,144	6.157
2	348.304,902 293.834,144	3	348.126,176 293.843,877	178.991
3	348.126,176 293.843,877	4	347.812,339 293.864,605	314.521
4	347.812,339 293.864,605	5	347.690,139 293.871,468	122.393
5	347.690,139 293.871,468	6	347.690,111 293.870,598	0.87

Punct început	X / Y	Punct sfârşit	X / Y	Lungime segment (** (m)
6	347.690,111 293.870,598	1	348.304,472 293.828,002	615.836

\*\* Lungimile segmentelor sunt determinate în planul de proiecţie Stereo 70 şi sunt rotunjite la 1 milimetru.

\*\*\* Distanţa dintre puncte este formată din segmente cumulate ce sunt mai mici decât valoarea 1 milimetru.



**DATE DESPRE IMOBILUL NR. 8682**

Oficiul de Cadastru și Publicitate Imobiliară DOLJ  
Biroul de Cadastru și Publicitate Imobiliară Craiova

**A. Partea I. Descrierea imobilului**

TEREN Extravilan

Adresa: Jud. Dolj, T 40, P 1

Nr. Crt	Nr cadastral Nr. topografic	Suprafața* (mp)	Observații / Referințe
A1	31839	5.000	Sector cadastral:7 Teren neimprejmuit;

**B. Partea II. Proprietari și acte**

Inscrieri privitoare la dreptul de proprietate și alte drepturi reale		Referințe
<b>109837 / 24/08/2016</b>		
Hotarare Judecatoreasca nr. Sentinta Civila 2096, din 03/11/2011 emis de JUDECATORIA CALAFAT (HOTARARE JUDECATOREASCA);		
B1	Intabulare, drept de PROPRIETATE, dobandit prin Hotarare Judecatoreasca, cota actuala 1/1, cota initiala 1/1 1) EAST WAY SPEDITION SRL, CIF:13176107	A1
<b>149022 / 27/07/2020</b>		
Act Notarial nr. Contract de ipoteca imobiliara aut. nr.658, din 16/07/2020 emis de Marincas Eugen;		
B2	Se noteaza interdictiile de instrainare, grevare, inchiriere, dezmembrare, comasare, restructurare ,amenajare, construire si demolare 1) LIBRA INTERNET BANK S.A., CIF:8119644	A1
<b>85688 / 10/05/2022</b>		
Act Notarial nr. Contract de ipoteca 418, din 02/05/2022 emis de Marincas Eugen;		
B3	se noteaza interdictiile de instrainare, grevare, inchiriere, dezmembrare, comasare, restructurare, amenajare, construire si demolare 1) LIBRA INTERNET BANK S.A., CIF:8119644	A1

**C. Partea III. SARCINI**


Inscrieri privind dezmembramintele dreptului de proprietate, drepturi reale de garanție și sarcini		Referințe
<b>149022 / 27/07/2020</b>		
Act Notarial nr. Contract de ipoteca imobiliara aut. nr.658, din 16/07/2020 emis de Marincas Eugen;		
C1	Intabulare, drept de IPOTECA, Valoare:7500000 RON+ celelalte obligatii de plata aferente creditului 1) LIBRA INTERNET BANK S.A., CIF:8119644	A1
<b>85688 / 10/05/2022</b>		
Act Notarial nr. Contract de ipoteca 418, din 02/05/2022 emis de Marincas Eugen;		
C2	Intabulare, drept de IPOTECA, Valoare:4700000 RONPlus celelalte obligatii de plata aferente creditului 1) LIBRA INTERNET BANK S.A., CIF:8119644	A1

## Anexa Nr. 1 La Partea I

## Teren

Nr cadastral	Suprafața (mp)*	Observații / Referințe
31839	5.000	

\* Suprafața este determinată în planul de proiecție Stereo 70.



## Date referitoare la teren

Crt	Categorie folosință	Intra vilan	Suprafața (mp)	Tarla	Parcelă	Nr. topo	Observații / Referințe
1	arabil	NU	5.000	40	1	-	

## Lungime Segmente

1) Valorile lungimilor segmentelor sunt obținute din proiecție în plan.

Punct început	X / Y	Punct sfârșit	X / Y	Lungime segment (** (m)
1	347.690,111 293.870,598	2	347.689,849 293.862,475	8.127
2	347.689,849 293.862,475	3	348.303,904 293.819,901	615.529
3	348.303,904 293.819,901	4	348.304,472 293.828,002	8.121
4	348.304,472 293.828,002	1	347.690,111 293.870,598	615.836

\*\* Lungimile segmentelor sunt determinate în planul de proiecție Stereo 70 și sunt rotunjite la 1 milimetru.

**\*\*\* Distanţa dintre puncte este formată din segmente cumulate ce sunt mai mici decât valoarea 1 milimetru.**





**DATE DESPRE IMOBILUL NR. 8683**

Oficiul de Cadastru și Publicitate Imobiliară DOLJ  
Biroul de Cadastru și Publicitate Imobiliară Craiova

**A. Partea I. Descrierea imobilului**

TEREN Extravilan

Adresa: Jud. Dolj, T 40, P 2

Nr. Crt	Nr cadastral Nr. topografic	Suprafața* (mp)	Observații / Referințe
A1	31840	14.200	Sector cadastral:7 Teren neimprejmuit;

**B. Partea II. Proprietari și acte**

Inscrieri privitoare la dreptul de proprietate și alte drepturi reale		Referințe
<b>109833 / 24/08/2016</b>		
Hotarare Judecatoreasca nr. 2096, din 03/11/2011 emis de JUDECATORIA CALAFAT (HOTARARE JUDECATOREASCA);		
B1	Intabulare, drept de PROPRIETATE, dobandit prin Hotarare Judecatoreasca, cota actuala 1/1, cota initiala 1/1 1) EAST WAY SPEDITION SRL, CIF:13176107	A1
<b>150174 / 28/07/2020</b>		
Act Notarial nr. Contract de ipoteca imobiliara aut. 658, din 16/07/2020 emis de Marincas Eugen;		
B2	se noteaza interdictiile de instrainare, grevare, inchiriere, dezmembrare, comasare, restructurare, amenajare, construire si demolare 1) LIBRA INTERNET BANK S.A., CIF:8119644	A1
<b>85789 / 10/05/2022</b>		
Act Notarial nr. Contract de ipoteca nr 418, din 02/05/2022 emis de Marincas Eugen;		
B3	se noteaza interdictiile de instrainare, grevare, inchiriere, dezmembrare, comasare, restructurare, amenajare, construire si demolare 1) LIBRA INTERNET BANK S.A., CIF:8119644	A1

**C. Partea III. SARCINI**


Inscrieri privind dezmembramintele dreptului de proprietate, drepturi reale de garanție și sarcini		Referințe
<b>150174 / 28/07/2020</b>		
Act Notarial nr. Contract de ipoteca imobiliara aut. 658, din 16/07/2020 emis de Marincas Eugen;		
C1	Intabulare, drept de IPOTECA, Valoare:7500000 RON+ celelalte obligatii de plata aferente creditului 1) LIBRA INTERNET BANK S.A., CIF:8119644	A1
<b>85789 / 10/05/2022</b>		
Act Notarial nr. Contract de ipoteca nr 418, din 02/05/2022 emis de Marincas Eugen;		
C2	Intabulare, drept de IPOTECA, Valoare:4700000 LEIsi celelalte obligatii de plata aferente creditului 1) LIBRA INTERNET BANK S.A., CIF:8119644	A1

## Anexa Nr. 1 La Partea I

## Teren

Nr cadastral	Suprafața (mp)*	Observații / Referințe
31840	14.200	

\* Suprafața este determinată în planul de proiecție Stereo 70.



## Date referitoare la teren

Crt	Categorie folosință	Intra vilan	Suprafața (mp)	Tarla	Parcelă	Nr. topo	Observații / Referințe
1	arabil	NU	14.200	40	2	-	

## Lungime Segmente

1) Valorile lungimilor segmentelor sunt obținute din proiecție în plan.

Punct început	X / Y	Punct sfârșit	X / Y	Lungime segment (** (m)
1	347.689,849 293.862,475	2	347.689,103 293.839,386	23.101
2	347.689,103 293.839,386	3	348.302,291 293.796,871	614.66
3	348.302,291 293.796,871	4	348.303,904 293.819,901	23.086
4	348.303,904 293.819,901	1	347.689,849 293.862,475	615.529

\*\* Lungimile segmentelor sunt determinate în planul de proiecție Stereo 70 și sunt rotunjite la 1 milimetru.

**\*\*\* Distanţa dintre puncte este formată din segmente cumulate ce sunt mai mici decât valoarea 1 milimetru.**



**DATE DESPRE IMOBILUL NR. 8684**

Oficiul de Cadastru și Publicitate Imobiliară DOLJ  
Biroul de Cadastru și Publicitate Imobiliară Craiova

**A. Partea I. Descrierea imobilului**

TEREN Extravilan

Adresa: Jud. Dolj, T 40, P 3

Nr. Crt	Nr cadastral Nr. topografic	Suprafața* (mp)	Observații / Referințe
A1	31841	14.410	Sector cadastral:7 Teren neimprejmuit;

**B. Partea II. Proprietari și acte**

Inscrieri privitoare la dreptul de proprietate și alte drepturi reale		Referințe
<b>109831 / 24/08/2016</b>		
Hotarare Judecatoreasca nr. 2096, din 03/11/2011 emis de JUDECATORIA CALAFAT din dosar nr 3347/201/2011 (HOTARARE JUDECATOREASCA);		
B1	Intabulare, drept de PROPRIETATE, dobandit prin Hotarare Judecatoreasca, cota actuala 1/1, cota initiala 1/1 1) EAST WAY SPEDITION SRL, CIF:13176107	A1
<b>150179 / 28/07/2020</b>		
Act Notarial nr. Contract de ipoteca aut nr 658, din 16/07/2020 emis de Marincas Eugen;		
B2	Se noteaza interdictiile de instrainare, grevare, inchiriere, dezmembrare, comasare ,restructurare, amenajare, construire, demolare 1) LIBRA INTERNET BANK S.A., CIF:8119644	A1
<b>85188 / 09/05/2022</b>		
Act Notarial nr. contract de ipoteca imobiliara aut nr 418, din 02/05/2022 emis de NP Marincas Eugen;		
B3	se notează interdicția de instrăinare, grevare, închiriere, dezmembrare, comasare, construire, demolare, restructurare si amenajare 1) LIBRA INTERNET BANK S.A., CIF:8119644	A1

**C. Partea III. SARCINI**


Inscrieri privind dezmembramintele dreptului de proprietate, drepturi reale de garanție și sarcini		Referințe
<b>150179 / 28/07/2020</b>		
Act Notarial nr. Contract de ipoteca aut nr 658, din 16/07/2020 emis de Marincas Eugen;		
C1	Intabulare, drept de IPOTECA, Valoare:7500000 RONplus celelalte obligatii de plata aferente creditului 1) LIBRA INTERNET BANK S.A., CIF:8119644	A1
<b>85188 / 09/05/2022</b>		
Act Notarial nr. contract de ipoteca imobiliara aut nr 418, din 02/05/2022 emis de NP Marincas Eugen;		
C2	Intabulare, drept de IPOTECA, Valoare:4700000 LEIsi celelalte obligatii aferente 1) LIBRA INTERNET BANK S.A., CIF:8119644	A1

## Anexa Nr. 1 La Partea I

## Teren

Nr cadastral	Suprafața (mp)*	Observații / Referințe
31841	14.410	

\* Suprafața este determinată în planul de proiecție Stereo 70.



## Date referitoare la teren

Crt	Categorie folosință	Intra vilan	Suprafața (mp)	Tarla	Parcelă	Nr. topo	Observații / Referințe
1	arabil	NU	14.410	40	3	-	

## Lungime Segmente

1) Valorile lungimilor segmentelor sunt obținute din proiecție în plan.

Punct început	X / Y	Punct sfârșit	X / Y	Lungime segment (** (m)
1	347.689,103 293.839,386	2	347.688,345 293.815,921	23.477
2	347.688,345 293.815,921	3	348.300,652 293.773,468	613.777
3	348.300,652 293.773,468	4	348.302,291 293.796,871	23.46
4	348.302,291 293.796,871	1	347.689,103 293.839,386	614.66

\*\* Lungimile segmentelor sunt determinate în planul de proiecție Stereo 70 și sunt rotunjite la 1 milimetru.

**\*\*\* Distanţa dintre puncte este formată din segmente cumulate ce sunt mai mici decât valoarea 1 milimetru.**





**DATE DESPRE IMOBILUL NR. 8685**

Oficiul de Cadastru și Publicitate Imobiliară DOLJ  
Biroul de Cadastru și Publicitate Imobiliară Craiova

**A. Partea I. Descrierea imobilului**

TEREN Extravilan

Adresa: Jud. Dolj, T 40, P 4

Nr. Crt	Nr cadastral Nr. topografic	Suprafața* (mp)	Observații / Referințe
A1	31842	22.455	Sector cadastral:7 Teren neimprejmuit;

**B. Partea II. Proprietari și acte**

Inscrieri privitoare la dreptul de proprietate și alte drepturi reale		Referințe
<b>57928 / 14/06/2013</b>		
Act Notarial nr. CVC aut. nr. 1339, din 13/06/2013 emis de NP STOENESCU FLOREA;		
B1	Intabulare, drept de PROPRIETATE, dobândit prin Conventie, cota actuala 1/1, cota initiala 1/1 1) SGAIBA ION 2) SGAIBA MARIANA	A1

**C. Partea III. SARCINI .**


Inscrieri privind dezmembramintele dreptului de proprietate, drepturi reale de garanție și sarcini	Referințe
NU SUNT	

## Anexa Nr. 1 La Partea I

## Teren

Nr cadastral	Suprafața (mp)*	Observații / Referințe
31842	22.455	

\* Suprafața este determinată în planul de proiecție Stereo 70.



## Date referitoare la teren

Crt	Categorie folosință	Intra vilan	Suprafața (mp)	Tarla	Parcelă	Nr. topo	Observații / Referințe
1	arabil	NU	22.455	40	4	-	

## Lungime Segmente

1) Valorile lungimilor segmentelor sunt obținute din proiecție în plan.

Punct început	X / Y	Punct sfârșit	X / Y	Lungime segment (** (m)
1	347.688,345 293.815,921	2	347.687,163 293.779,289	36.651
2	347.687,163 293.779,289	3	348.298,092 293.736,931	612.396
3	348.298,092 293.736,931	4	348.300,652 293.773,468	36.627
4	348.300,652 293.773,468	1	347.688,345 293.815,921	613.777

\*\* Lungimile segmentelor sunt determinate în planul de proiecție Stereo 70 și sunt rotunjite la 1 milimetru.

**\*\*\* Distanţa dintre puncte este formată din segmente cumulate ce sunt mai mici decât valoarea 1 milimetru.**



**DATE DESPRE IMOBILUL NR. 8686**

Oficiul de Cadastru și Publicitate Imobiliară DOLJ  
Biroul de Cadastru și Publicitate Imobiliară Craiova

**A. Partea I. Descrierea imobilului**

TEREN Extravilan

Adresa: Jud. Dolj, T 40, P 5

Nr. Crt	Nr cadastral Nr. topografic	Suprafața* (mp)	Observații / Referințe
A1		1.500	Sector cadastral:7 Teren neimprejmuit;

**B. Partea II. Proprietari și acte**

Inscrieri privitoare la dreptul de proprietate și alte drepturi reale	Referințe
/	
Act Administrativ nr. TDP 455-59023, din 18/11/1993 emis de CJSDPAT DOLJ;	
B1	A1
Intabulare, drept de PROPRIETATE, dobandit prin Constituire, cota actuala 1/1, cota initiala 1/1 1) FRUMUȘELU V. ION, LIPSA CNP	

**C. Partea III. SARCINI .**


Inscrieri privind dezmembramintele dreptului de proprietate, drepturi reale de garanție și sarcini	Referințe
NU SUNT	

## Anexa Nr. 1 La Partea I

## Teren

Nr cadastral	Suprafața (mp)*	Observații / Referințe
	1.500	

\* Suprafața este determinată în planul de proiecție Stereo 70.



## Date referitoare la teren

Crt	Categorie folosință	Intravilan	Suprafața (mp)	Tarla	Parcelă	Nr. topo	Observații / Referințe
1	arabil	NU	1.500	40	5	-	

## Lungime Segmente

1) Valorile lungimilor segmentelor sunt obținute din proiecție în plan.

Punct început	X / Y	Punct sfârșit	X / Y	Lungime segment (** (m)
1	347.687,163 293.779,289	2	347.687,084 293.776,839	2.451
2	347.687,084 293.776,839	3	348.297,921 293.734,488	612.303
3	348.297,921 293.734,488	4	348.298,092 293.736,931	2.449
4	348.298,092 293.736,931	1	347.687,163 293.779,289	612.396

\*\* Lungimile segmentelor sunt determinate în planul de proiecție Stereo 70 și sunt rotunjite la 1 milimetru.

**\*\*\* Distanţa dintre puncte este formată din segmente cumulate ce sunt mai mici decât valoarea 1 milimetru.**





**DATE DESPRE IMOBILUL NR. 8687**

Oficiul de Cadastru și Publicitate Imobiliară DOLJ  
Biroul de Cadastru și Publicitate Imobiliară Craiova

**A. Partea I. Descrierea imobilului**

TEREN Extravilan

Adresa: Jud. Dolj, T 40, P 6

Nr. Crt	Nr cadastral Nr. topografic	Suprafața* (mp)	Observații / Referințe
A1	31844	16.244	Sector cadastral:7 Teren neimprejmuit;

**B. Partea II. Proprietari și acte**

Inscrieri privitoare la dreptul de proprietate și alte drepturi reale		Referințe
<b>38849 / 09/04/2015</b>		
Hotarare Judecatoreasca nr. SENTINTA CIVILA NR. 1917, din 21/10/2011 emis de JUDECATORIA CALAFAT (ADEVERINTA nr. 7016/30.03.2014 emisa de PRIMARIA CETATE.);		
B1	Intabulare, drept de PROPRIETATE, dobandit prin Hotarare Judecatoreasca, cota actuala 1/1, cota initiala 1/1 1) SC EAST WAY SPEDITION SRL, CIF:13176107	A1
<b>149023 / 27/07/2020</b>		
Act Notarial nr. Contract de Ipoteca 658, din 16/07/2020 emis de Marincas Eugen;		
B2	Se noteaza interdictiile de instrainare , grevare , inchiriere , dezmembrare , comasare , restructurare , amenajare , construire , demolare 1) LIBRA INTERNET BANK S.A., CIF:8119644	A1
<b>85178 / 09/05/2022</b>		
Act Notarial nr. contr. ip. imob, aut. 418, din 02/05/2022 emis de Marincas Eugen;		
B3	Se noteaza interdictiile de instrainare , grevare , inchiriere , dezmembrare , comasare , restructurare , amenajare , construire , demolare 1) LIBRA INTERNET BANK S.A., CIF:8119644	A1

**C. Partea III. SARCINI**


Inscrieri privind dezmembramintele dreptului de proprietate, drepturi reale de garanție și sarcini		Referințe
<b>149023 / 27/07/2020</b>		
Act Notarial nr. Contract de Ipoteca 658, din 16/07/2020 emis de Marincas Eugen;		
C1	Intabulare, drept de IPOTECA, Valoare:7500000 RON, plus celelalte obligatii de plata aferente creditului 1) LIBRA INTERNET BANK S.A., CIF:8119644	A1
<b>85178 / 09/05/2022</b>		
Act Notarial nr. contr. ip. imob, aut. 418, din 02/05/2022 emis de Marincas Eugen;		
C2	Intabulare, drept de IPOTECA, Valoare:4700000 RON si celelalte obligatii de plata aferente creditului 1) LIBRA INTERNET BANK S.A., CIF:8119644	A1

## Anexa Nr. 1 La Partea I

## Teren

Nr cadastral	Suprafața (mp)*	Observații / Referințe
31844	16.244	

\* Suprafața este determinată în planul de proiecție Stereo 70.



## Date referitoare la teren

Crt	Categorie folosință	Intra vilan	Suprafața (mp)	Tarla	Parcelă	Nr. topo	Observații / Referințe
1	arabil	NU	16.244	40	6	-	

## Lungime Segmente

1) Valorile lungimilor segmentelor sunt obținute din proiecție în plan.

Punct început	X / Y	Punct sfârșit	X / Y	Lungime segment (** (m)
1	347.687,084 293.776,839	2	347.686,226 293.750,284	26.569
2	347.686,226 293.750,284	3	348.296,066 293.708,001	611.304
3	348.296,066 293.708,001	4	348.297,921 293.734,488	26.552
4	348.297,921 293.734,488	1	347.687,084 293.776,839	612.303

\*\* Lungimile segmentelor sunt determinate în planul de proiecție Stereo 70 și sunt rotunjite la 1 milimetru.

**\*\*\* Distanţa dintre puncte este formată din segmente cumulate ce sunt mai mici decât valoarea 1 milimetru.**



**DATE DESPRE IMOBILUL NR. 8688**

Oficiul de Cadastru și Publicitate Imobiliară DOLJ  
Biroul de Cadastru și Publicitate Imobiliară Craiova

**A. Partea I. Descrierea imobilului**

TEREN Extravilan

Adresa: Jud. Dolj, T 40, P 7

Nr. Crt	Nr cadastral Nr. topografic	Suprafața* (mp)	Observații / Referințe
A1		15.952	Sector cadastral:7 Teren neimprejmuit;

**B. Partea II. Proprietari și acte**

Inscrieri privitoare la dreptul de proprietate și alte drepturi reale		Referințe
/		
Act Administrativ nr. TDP 72-59546, din 18/03/1993 emis de CJSDPAT DOLJ;		
B1	Intabulare, drept de PROPRIETATE, dobandit prin Reconstituire, cota actuala 1/1, cota initiala 1/1 1) <b>PRODAN M. ȘTEFAN</b> , LIPSA CNP 2) <b>BURNAȘ M. ELENA</b> , LIPSA CNP 3) <b>PRODAN M. ILIE</b> , LIPSA CNP 4) <b>PRODAN M. MARIA</b> , LIPSA CNP	A1

**C. Partea III. SARCINI .**


Inscrieri privind dezmembramintele dreptului de proprietate, drepturi reale de garanție și sarcini	Referințe
NU SUNT	

## Anexa Nr. 1 La Partea I

## Teren

Nr cadastral	Suprafața (mp)*	Observații / Referințe
	15.952	

\* Suprafața este determinată în planul de proiecție Stereo 70.



## Date referitoare la teren

Crt	Categorie folosință	Intravilan	Suprafața (mp)	Tarla	Parcelă	Nr. topo	Observații / Referințe
1	arabil	NU	15.952	40	7	-	

## Lungime Segmente

1) Valorile lungimilor segmentelor sunt obținute din proiecție în plan.

Punct început	X / Y	Punct sfârșit	X / Y	Lungime segment (** (m)
1	347.686,226 293.750,284	2	347.685,746 293.735,398	14.894
2	347.685,746 293.735,398	3	347.684,981 293.724,195	11.229
3	347.684,981 293.724,195	4	348.294,241 293.681,953	610.723
4	348.294,241 293.681,953	5	348.296,066 293.708,001	26.112
5	348.296,066 293.708,001	1	347.686,226 293.750,284	611.304

**\*\* Lungimile segmentelor sunt determinate în planul de proiecție Stereo 70 și sunt rotunjite la 1 milimetru.**

**\*\*\* Distanța dintre puncte este formată din segmente cumulate ce sunt mai mici decât valoarea 1 milimetru.**





**DATE DESPRE IMOBILUL NR. 8689**

Oficiul de Cadastru și Publicitate Imobiliară DOLJ  
Biroul de Cadastru și Publicitate Imobiliară Craiova

**A. Partea I. Descrierea imobilului**

TEREN Extravilan

Adresa: Jud. Dolj, T 40, P 8

Nr. Crt	Nr cadastral Nr. topografic	Suprafața* (mp)	Observații / Referințe
A1		10.298	Sector cadastral:7 Teren neimprejmit;

**B. Partea II. Proprietari și acte**

Inscrieri privitoare la dreptul de proprietate și alte drepturi reale		Referințe
/		
Act Administrativ nr. TDP 144-58803, din 20/07/1993 emis de CJSDPAT DOLJ;		
B1	Intabulare, drept de PROPRIETATE, dobandit prin Reconstituire, cota actuala 1/1, cota initiala 1/1 1) GRĂSOI G. PAULA, LIPSA CNP 2) GRĂSOI IOANA, LIPSA CNP	A1

**C. Partea III. SARCINI .**


Inscrieri privind dezmembramintele dreptului de proprietate, drepturi reale de garanție și sarcini	Referințe
NU SUNT	

## Anexa Nr. 1 La Partea I

## Teren

Nr cadastral	Suprafața (mp)*	Observații / Referințe
	10.298	

\* Suprafața este determinată în planul de proiecție Stereo 70.



## Date referitoare la teren

Crt	Categorie folosință	Intravilan	Suprafața (mp)	Tarla	Parcelă	Nr. topo	Observații / Referințe
1	arabil	NU	10.298	40	8	-	

## Lungime Segmente

1) Valorile lungimilor segmentelor sunt obținute din proiecție în plan.

Punct început	X / Y	Punct sfârșit	X / Y	Lungime segment (** (m)
1	347.684,981 293.724,195	2	347.683,832 293.707,372	16.862
2	347.683,832 293.707,372	3	348.293,063 293.665,132	610.694
3	348.293,063 293.665,132	4	348.294,241 293.681,953	16.862
4	348.294,241 293.681,953	1	347.684,981 293.724,195	610.723

\*\* Lungimile segmentelor sunt determinate în planul de proiecție Stereo 70 și sunt rotunjite la 1 milimetru.

**\*\*\* Distanţa dintre puncte este formată din segmente cumulate ce sunt mai mici decât valoarea 1 milimetru.**





## DATE DESPRE IMOBILUL NR. 8690

Oficiul de Cadastru și Publicitate Imobiliară DOLJ  
Biroul de Cadastru și Publicitate Imobiliară Craiova

## A. Partea I. Descrierea imobilului

TEREN Extravilan

Adresa: Jud. Dolj, T 40, P 9

Nr. Crt	Nr cadastral Nr. topografic	Suprafața* (mp)	Observații / Referințe
A1		2.256	Sector cadastral:7 Teren neimprejmuit;

## B. Partea II. Proprietari și acte

Inscrieri privitoare la dreptul de proprietate și alte drepturi reale	Referințe
/	
Act Administrativ nr. TDP 821-59058, din 03/03/1994 emis de CJSDPAT DOLJ;	
B1	A1
Intabulare, drept de PROPRIETATE, dobandit prin Reconstituire, cota actuala 1/1, cota initiala 1/1	
1) DELIU C. VERGICA, LIPSA CNP	
2) CIUCIU C. ELISABETA, LIPSA CNP	
3) BALACI P. MIȚA, LIPSA CNP	

## C. Partea III. SARCINI .


Inscrieri privind dezmembramintele dreptului de proprietate, drepturi reale de garanție și sarcini	Referințe
NU SUNT	

## Anexa Nr. 1 La Partea I

## Teren

Nr cadastral	Suprafața (mp)*	Observații / Referințe
	2.256	

\* Suprafața este determinată în planul de proiecție Stereo 70.



## Date referitoare la teren

Crt	Categorie folosință	Intravilan	Suprafața (mp)	Tarla	Parcelă	Nr. topo	Observații / Referințe
1	arabil	NU	2.256	40	9	-	

## Lungime Segmente

1) Valorile lungimilor segmentelor sunt obținute din proiecție în plan.

Punct început	X / Y	Punct sfârșit	X / Y	Lungime segment (** (m)
1	347.683,832 293.707,372	2	347.683,58 293.703,686	3.695
2	347.683,58 293.703,686	3	348.292,807 293.661,446	610.69
3	348.292,807 293.661,446	4	348.293,006 293.664,318	2.879
4	348.293,006 293.664,318	5	348.293,063 293.665,132	0.816
5	348.293,063 293.665,132	1	347.683,832 293.707,372	610.694

**\*\* Lungimile segmentelor sunt determinate în planul de proiecție Stereo 70 și sunt rotunjite la 1 milimetru.**

**\*\*\* Distanța dintre puncte este formată din segmente cumulate ce sunt mai mici decât valoarea 1 milimetru.**





**DATE DESPRE IMOBILUL NR. 8691**

Oficiul de Cadastru și Publicitate Imobiliară DOLJ  
Biroul de Cadastru și Publicitate Imobiliară Craiova

**A. Partea I. Descrierea imobilului**

TEREN Extravilan

Adresa: Jud. Dolj, T 40, P 10

Nr. Crt	Nr cadastral Nr. topografic	Suprafața* (mp)	Observații / Referințe
A1	31848	10.900	Sector cadastral:7 Teren neimprejmuit;

**B. Partea II. Proprietari și acte**

Inscrieri privitoare la dreptul de proprietate și alte drepturi reale		Referințe
<b>285376 / 06/12/2021</b>		
Act Administrativ nr. TDP NR 60-59546, din 23/02/1993 emis de CJSDPAT DOLJ (act notarial nr CM NR 250 din 26.08.2021, emis de GHEORGHE ANCA COSTINA);		
B1	Intabulare, drept de PROPRIETATE, dobandit prin Succesiune, cota actuala 1/1, cota initiala 1/1 1) <b>FICA GABRIELA</b> <i>OBSERVATII: def Deliu Ecaterina</i>	A1

**C. Partea III. SARCINI .**


Inscrieri privind dezmembramintele dreptului de proprietate, drepturi reale de garanție și sarcini	Referințe
NU SUNT	

## Anexa Nr. 1 La Partea I

## Teren

Nr cadastral	Suprafața (mp)*	Observații / Referințe
31848	10.900	

\* Suprafața este determinată în planul de proiecție Stereo 70.



## Date referitoare la teren

Crt	Categorie folosință	Intra vilan	Suprafața (mp)	Tarla	Parcelă	Nr. topo	Observații / Referințe
1	arabil	NU	10.900	40	10	-	

## Lungime Segmente

1) Valorile lungimilor segmentelor sunt obținute din proiecție în plan.

Punct început	X / Y	Punct sfârșit	X / Y	Lungime segment (** (m)
1	347.683,58 293.703,686	2	347.682,364 293.685,879	17.848
2	347.682,364 293.685,879	3	348.291,576 293.643,64	610.675
3	348.291,576 293.643,64	4	348.292,807 293.661,446	17.849
4	348.292,807 293.661,446	1	347.683,58 293.703,686	610.69

\*\* Lungimile segmentelor sunt determinate în planul de proiecție Stereo 70 și sunt rotunjite la 1 milimetru.

**\*\*\* Distanţa dintre puncte este formată din segmente cumulate ce sunt mai mici decât valoarea 1 milimetru.**



**DATE DESPRE IMOBILUL NR. 8692**

Oficiul de Cadastru și Publicitate Imobiliară DOLJ  
Biroul de Cadastru și Publicitate Imobiliară Craiova

**A. Partea I. Descrierea imobilului**

TEREN Extravilan

Adresa: Jud. Dolj, T 40, P 11

Nr. Crt	Nr cadastral Nr. topografic	Suprafața* (mp)	Observații / Referințe
A1	31849	9.500	Sector cadastral:7 Teren neimprejmuit;

**B. Partea II. Proprietari și acte**

Inscrieri privitoare la dreptul de proprietate și alte drepturi reale		Referințe
<b>56797 / 11/06/2013</b>		
Hotarare Judecatoreasca nr. sentintei civile nr 1828, din 29/10/2009 emis de JUdecatoria Calafat (dosar nr 2059/201/2009, adeverinta nr 6061/06.06.2013 - Primaria com Cetate);		
B1	Intabulare, drept de PROPRIETATE, dobandit prin Hotarare Judecatoreasca, cota actuala 1/1, cota initiala 1/1 1) SC EAST WAY SPEDITION SRL, CIF:9999999999999, LIPSA CUI	A1
<b>149024 / 27/07/2020</b>		
Act Notarial nr. Contract de ipoteca imobiliara aut. 658, din 16/07/2020 emis de Marincas Eugen;		
B2	se noteaza interdictiile de instrainare, grevare, inchiriere, dezmembrare, comasare, restructurare, amenajare, construire si demolare 1) LIBRA INTERNET BANK S.A., CIF:8119644	A1
<b>84818 / 09/05/2022</b>		
Act Notarial nr. Contract de ipoteca 418, din 02/05/2022 emis de Marincas Eugen;		
B3	se noteaza interdictiile de instrainare, grevare, inchiriere, dezmembrare, comasare, restructurare, amenajare, construire si demolare 1) LIBRA INTERNET BANK S.A., CIF:8119644	A1

**C. Partea III. SARCINI**


Inscrieri privind dezmembramintele dreptului de proprietate, drepturi reale de garanție și sarcini		Referințe
<b>149024 / 27/07/2020</b>		
Act Notarial nr. Contract de ipoteca imobiliara aut. 658, din 16/07/2020 emis de Marincas Eugen;		
C1	Intabulare, drept de IPOTECA, Valoare:7500000 RON+ celelalte obligatii de plata aferente creditului 1) LIBRA INTERNET BANK S.A., CIF:8119644	A1
<b>84818 / 09/05/2022</b>		
Act Notarial nr. Contract de ipoteca 418, din 02/05/2022 emis de Marincas Eugen;		
C2	Intabulare, drept de IPOTECA, Valoare:4700000 RON+ celelalte obligatii de plata aferente creditului 1) LIBRA INTERNET BANK S.A., CIF:8119644	A1

## Anexa Nr. 1 La Partea I

## Teren

Nr cadastral	Suprafața (mp)*	Observații / Referințe
31849	9.500	

\* Suprafața este determinată în planul de proiecție Stereo 70.



## Date referitoare la teren

Crt	Categorie folosință	Intra vilan	Suprafața (mp)	Tarla	Parcelă	Nr. topo	Observații / Referințe
1	arabil	NU	9.500	40	11	-	

## Lungime Segmente

1) Valorile lungimilor segmentelor sunt obținute din proiecție în plan.

Punct început	X / Y	Punct sfârșit	X / Y	Lungime segment (** (m)
1	347.682,364 293.685,879	2	347.681,305 293.670,358	15.557
2	347.681,305 293.670,358	3	348.290,502 293.628,12	610.66
3	348.290,502 293.628,12	4	348.291,576 293.643,64	15.557
4	348.291,576 293.643,64	1	347.682,364 293.685,879	610.675

\*\* Lungimile segmentelor sunt determinate în planul de proiecție Stereo 70 și sunt rotunjite la 1 milimetru.

**\*\*\* Distanţa dintre puncte este formată din segmente cumulate ce sunt mai mici decât valoarea 1 milimetru.**





**DATE DESPRE IMOBILUL NR. 8693**

Oficiul de Cadastru și Publicitate Imobiliară DOLJ  
Biroul de Cadastru și Publicitate Imobiliară Craiova

**A. Partea I. Descrierea imobilului**

TEREN Extravilan

Adresa: Jud. Dolj, T 40, P 12

Nr. Crt	Nr cadastral Nr. topografic	Suprafața* (mp)	Observații / Referințe
A1		Din acte: 33.016 Masurata: 16.508	Sector cadastral:7 Teren neimprejmuit; Diferenta de suprafata se gaseste la ID 8694

**B. Partea II. Proprietari și acte**

Inscrieri privitoare la dreptul de proprietate și alte drepturi reale		Referințe
/		
Act Administrativ nr. TDP 21390, din 17/08/2020 emis de CJSDPAT DOLJ;		
B1	Intabulare, drept de PROPRIETATE, dobandit prin Reconstituire, cota actuala 1/1, cota initiala 1/1 1) EREMIA GH. ERSILIA 2) CEBUC GH. VERGINIEA 3) COAJE GH. STEFAN	A1

**C. Partea III. SARCINI .**


Inscrieri privind dezmembramintele dreptului de proprietate, drepturi reale de garanție și sarcini	Referințe
NU SUNT	

## Anexa Nr. 1 La Partea I

## Teren

Nr cadastral	Suprafața (mp)*	Observații / Referințe
	Din acte: 33.016 Masurata: 16.508	Diferenta de suprafata se gaseste la ID 8694

\* Suprafața este determinată în planul de proiecție Stereo 70.



## Date referitoare la teren

Crt	Categorie folosință	Intravilan	Suprafața (mp)	Tarla	Parcelă	Nr. topo	Observații / Referințe
1	arabil	NU	16.508	40	12	-	

## Lungime Segmente

1) Valorile lungimilor segmentelor sunt obținute din proiecție în plan.

Punct început	X / Y	Punct sfârșit	X / Y	Lungime segment (** (m)
1	347.681,305 293.670,358	2	347.679,463 293.643,387	27.034
2	347.679,463 293.643,387	3	348.288,637 293.601,151	610.636
3	348.288,637 293.601,151	4	348.290,502 293.628,12	27.033
4	348.290,502 293.628,12	1	347.681,305 293.670,358	610.66

**\*\* Lungimile segmentelor sunt determinate în planul de proiecție Stereo 70 și sunt rotunjite la 1 milimetru.**

**\*\*\* Distanța dintre puncte este formată din segmente cumulate ce sunt mai mici decât valoarea 1 milimetru.**



**DATE DESPRE IMOBILUL NR. 8694**

Oficiul de Cadastru și Publicitate Imobiliară DOLJ  
Biroul de Cadastru și Publicitate Imobiliară Craiova

**A. Partea I. Descrierea imobilului**

TEREN Extravilan

Adresa: Jud. Dolj, T 40, P 12

Nr. Crt	Nr cadastral Nr. topografic	Suprafața* (mp)	Observații / Referințe
A1	34589	16.508	Sector cadastral:7 Teren neimprejmuit;

**B. Partea II. Proprietari și acte**

Inscrieri privitoare la dreptul de proprietate și alte drepturi reale		Referințe
<b>130055 / 06/10/2016</b>		
Hotarare Judecatoreasca nr. Sentinta Civila 1341, din 29/06/2009 emis de JUDECATORIA CALAFAT;		
B1	Intabulare, drept de PROPRIETATE, dobandit prin Hotarare Judecatoreasca, cota actuala 1/1, cota initiala 1/1 1) SC EAST WAY SPEDITION SRL, CIF:13176107	A1
<b>149821 / 27/07/2020</b>		
Act Notarial nr. Contract de ipoteca aut nr 658, din 16/07/2020 emis de Marincas Eugen;		
B2	Se noteaza interdictiile de instrainare, grevare, inchiriere, dezmembrare, comasare ,restructurare, amenajare, construire, demolare 1) LIBRA INTERNET BANK S.A., CIF:8119644	A1
<b>85176 / 09/05/2022</b>		
Act Notarial nr. Contract de ipoteca 418, din 02/05/2022 emis de Marincas Eugen;		
B3	Se noteaza interdictiile de instrainare , grevare , inchiriere , dezmembrare , comasare , restructurare , amenajare , construire , demolare 1) LIBRA INTERNET BANK S.A., CIF:8119644	A1

**C. Partea III. SARCINI**


Inscrieri privind dezmembramintele dreptului de proprietate, drepturi reale de garanție și sarcini		Referințe
<b>149821 / 27/07/2020</b>		
Act Notarial nr. Contract de ipoteca aut nr 658, din 16/07/2020 emis de Marincas Eugen;		
C1	Intabulare, drept de IPOTECA, Valoare:7500000 RONplus celelalte obligatii de plata aferente creditului 1) LIBRA INTERNET BANK S.A., CIF:8119644	A1
<b>85176 / 09/05/2022</b>		
Act Notarial nr. Contract de ipoteca 418, din 02/05/2022 emis de Marincas Eugen;		
C2	Intabulare, drept de IPOTECA, Valoare:4700000 RON,plus celelalte obligatii de plata aferente creditului 1) LIBRA INTERNET BANK S.A., CIF:8119644	A1

## Anexa Nr. 1 La Partea I

## Teren

Nr cadastral	Suprafața (mp)*	Observații / Referințe
34589	16.508	

\* Suprafața este determinată în planul de proiecție Stereo 70.



## Date referitoare la teren

Crt	Categorie folosință	Intravilan	Suprafața (mp)	Tarla	Parcelă	Nr. topo	Observații / Referințe
1	arabil	NU	16.508	40	12	-	

## Lungime Segmente

1) Valorile lungimilor segmentelor sunt obținute din proiecție în plan.

Punct început	X / Y	Punct sfârșit	X / Y	Lungime segment (** (m)
1	347.679,463 293.643,387	2	347.677,621 293.616,416	27.034
2	347.677,621 293.616,416	3	348.286,771 293.574,181	610.612
3	348.286,771 293.574,181	4	348.288,637 293.601,151	27.034
4	348.288,637 293.601,151	1	347.679,463 293.643,387	610.636

\*\* Lungimile segmentelor sunt determinate în planul de proiecție Stereo 70 și sunt rotunjite la 1 milimetru.

**\*\*\* Distanţa dintre puncte este formată din segmente cumulate ce sunt mai mici decât valoarea 1 milimetru.**





**DATE DESPRE IMOBILUL NR. 8695**

Oficiul de Cadastru și Publicitate Imobiliară DOLJ  
Biroul de Cadastru și Publicitate Imobiliară Craiova

**A. Partea I. Descrierea imobilului**

TEREN Extravilan

Adresa: Jud. Dolj, T 40, P 13

Nr. Crt	Nr cadastral Nr. topografic	Suprafața* (mp)	Observații / Referințe
A1		4.959	Sector cadastral:7 Teren neimprejmuit;

**B. Partea II. Proprietari și acte**

Inscrieri privitoare la dreptul de proprietate și alte drepturi reale	Referințe
/	
Act Administrativ nr. TDP 206-58801, din 22/07/1993 emis de CJSDPAT DOLJ;	
B1	A1
Intabulare, drept de PROPRIETATE, dobandit prin Reconstituire, cota actuala 1/1, cota initiala 1/1	
1) SÎRBU N. ION, LIPSA CNP	

**C. Partea III. SARCINI .**


Inscrieri privind dezmembramintele dreptului de proprietate, drepturi reale de garanție și sarcini	Referințe
NU SUNT	

## Anexa Nr. 1 La Partea I

## Teren

Nr cadastral	Suprafața (mp)*	Observații / Referințe
	4.959	

\* Suprafața este determinată în planul de proiecție Stereo 70.



## Date referitoare la teren

Crt	Categorie folosință	Intra vilan	Suprafața (mp)	Tarla	Parcelă	Nr. topo	Observații / Referințe
1	arabil	NU	4.959	40	13	-	

## Lungime Segmente

1) Valorile lungimilor segmentelor sunt obținute din proiecție în plan.

Punct început	X / Y	Punct sfârșit	X / Y	Lungime segment (** (m)
1	347.677,621 293.616,416	2	347.677,068 293.608,313	8.122
2	347.677,068 293.608,313	3	348.286,21 293.566,079	610.604
3	348.286,21 293.566,079	4	348.286,771 293.574,181	8.121
4	348.286,771 293.574,181	1	347.677,621 293.616,416	610.612

\*\* Lungimile segmentelor sunt determinate în planul de proiecție Stereo 70 și sunt rotunjite la 1 milimetru.

**\*\*\* Distanţa dintre puncte este formată din segmente cumulate ce sunt mai mici decât valoarea 1 milimetru.**



**DATE DESPRE IMOBILUL NR. 8696**

Oficiul de Cadastru și Publicitate Imobiliară DOLJ  
Biroul de Cadastru și Publicitate Imobiliară Craiova

**A. Partea I. Descrierea imobilului**

TEREN Extravilan

Adresa: Jud. Dolj, T 40, P 14

Nr. Crt	Nr cadastral Nr. topografic	Suprafața* (mp)	Observații / Referințe
A1		5.000	Sector cadastral:7 Teren neimprejmuit;

**B. Partea II. Proprietari și acte**

Inscrieri privitoare la dreptul de proprietate și alte drepturi reale		Referințe
/		
Act Administrativ nr. TDP 2092-15026, din 28/03/1996 emis de CJSDPAT DOLJ;		
B1	Intabulare, drept de PROPRIETATE, dobandit prin Reconstituire, cota actuala 1/1, cota initiala 1/1 1) SÎRBU C. ANETA, LIPSA CNP 2) DUȘCĂ C. CONSTANTIN, LIPSA CNP 3) DUȘCĂ C. STEFAN, LIPSA CNP	A1

**C. Partea III. SARCINI .**

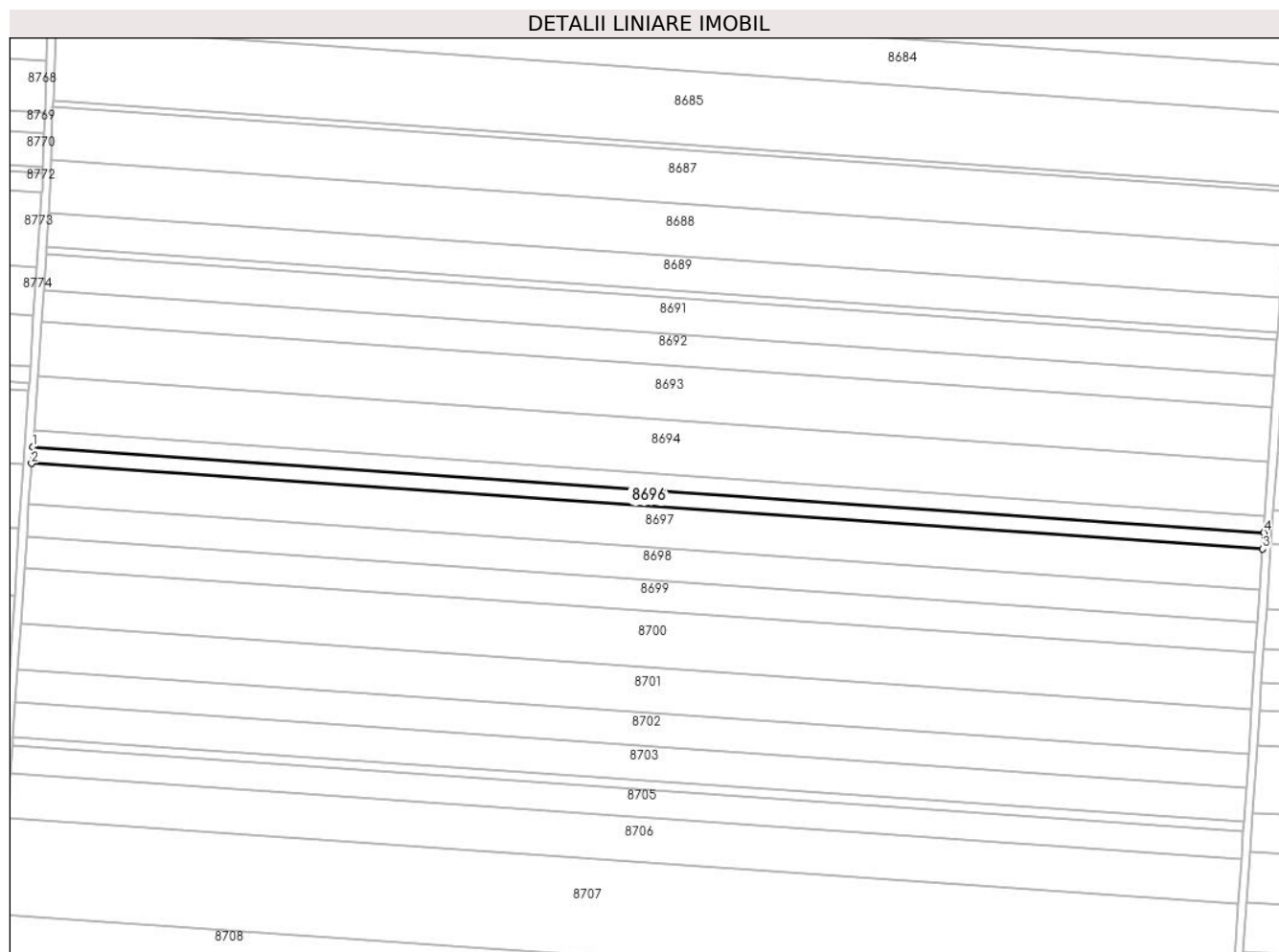
Inscrieri privind dezmembramintele dreptului de proprietate, drepturi reale de garanție și sarcini	Referințe
NU SUNT	

## Anexa Nr. 1 La Partea I

## Teren

Nr cadastral	Suprafața (mp)*	Observații / Referințe
	5.000	

\* Suprafața este determinată în planul de proiecție Stereo 70.



## Date referitoare la teren

Crt	Categorie folosință	Intra vilan	Suprafața (mp)	Tarla	Parcelă	Nr. topo	Observații / Referințe
1	arabil	NU	5.000	40	14	-	

## Lungime Segmente

1) Valorile lungimilor segmentelor sunt obținute din proiecție în plan.

Punct început	X / Y	Punct sfârșit	X / Y	Lungime segment (** (m)
1	347.677,068 293.608,313	2	347.676,51 293.600,143	8.189
2	347.676,51 293.600,143	3	348.285,645 293.557,91	610.597
3	348.285,645 293.557,91	4	348.286,21 293.566,079	8.189
4	348.286,21 293.566,079	1	347.677,068 293.608,313	610.604

\*\* Lungimile segmentelor sunt determinate în planul de proiecție Stereo 70 și sunt rotunjite la 1 milimetru.

**\*\*\* Distanţa dintre puncte este formată din segmente cumulate ce sunt mai mici decât valoarea 1 milimetru.**





**DATE DESPRE IMOBILUL NR. 8697**

Oficiul de Cadastru și Publicitate Imobiliară DOLJ  
Biroul de Cadastru și Publicitate Imobiliară Craiova

**A. Partea I. Descrierea imobilului**

TEREN Extravilan

Adresa: Jud. Dolj, T 40, P 15

Nr. Crt	Nr cadastral Nr. topografic	Suprafața* (mp)	Observații / Referințe
A1	31853	12.238	Sector cadastral:7 Teren neimprejmuit;

**B. Partea II. Proprietari și acte**

Inscrieri privitoare la dreptul de proprietate și alte drepturi reale		Referințe
<b>113429 / 30/05/2019</b>		
Act Notarial nr. 1766, din 29/05/2019 emis de NP Budiana Ionut Razvan;		
B1	Intabulare, drept de PROPRIETATE, dobândit prin Conventie, cota actuala 1/1, cota initiala 1/1 1) RADU ELENA CORINA 2) RADU MARIN	A1
B2	Se notează faptul că, imobilul face parte din patrimoniul de afecțiune al INTREPRINDERII INDIVIDUALE RADU ELENA CORINA	A1

**C. Partea III. SARCINI .**


Inscrieri privind dezmembramintele dreptului de proprietate, drepturi reale de garanție și sarcini	Referințe
NU SUNT	

## Anexa Nr. 1 La Partea I

## Teren

Nr cadastral	Suprafața (mp)*	Observații / Referințe
31853	12.238	

\* Suprafața este determinată în planul de proiecție Stereo 70.



## Date referitoare la teren

Crt	Categorie folosință	Intra vilan	Suprafața (mp)	Tarla	Parcelă	Nr. topo	Observații / Referințe
1	arabil	NU	12.238	40	15	-	

## Lungime Segmente

1) Valorile lungimilor segmentelor sunt obținute din proiecție în plan.

Punct început	X / Y	Punct sfârșit	X / Y	Lungime segment (** (m)
1	347.676,51 293.600,143	2	347.675,145 293.580,147	20.043
2	347.675,145 293.580,147	3	348.284,262 293.537,915	610.579
3	348.284,262 293.537,915	4	348.285,645 293.557,91	20.043
4	348.285,645 293.557,91	1	347.676,51 293.600,143	610.597

\*\* Lungimile segmentelor sunt determinate în planul de proiecție Stereo 70 și sunt rotunjite la 1 milimetru.

**\*\*\* Distanţa dintre puncte este formată din segmente cumulate ce sunt mai mici decât valoarea 1 milimetru.**



**DATE DESPRE IMOBILUL NR. 8698**

Oficiul de Cadastru și Publicitate Imobiliară DOLJ  
 Biroul de Cadastru și Publicitate Imobiliară Craiova

**A. Partea I. Descrierea imobilului**

TEREN Extravilan

Adresa: Jud. Dolj, T 40, P 15/1

Nr. Crt	Nr cadastral Nr. topografic	Suprafața* (mp)	Observații / Referințe
A1	33986	10.000	Sector cadastral:7 Teren neimprejmuit;

**B. Partea II. Proprietari și acte**

Inscrieri privitoare la dreptul de proprietate și alte drepturi reale		Referințe
<b>82842 / 04/05/2022</b>		
Hotarare Judecatoreasca nr. SC nr 2020, din 14/11/2007 emis de JUDECATORIA CALAFAT dosar nr 2315/201/2007;		
B1	Intabulare, drept de PROPRIETATE, dobandit prin Hotarare Judecatoreasca, cota actuala 1/1, cota initiala 1/1 1) SC EAST WAY SPEDITION SRL, CIF:13176107	A1

**C. Partea III. SARCINI .**

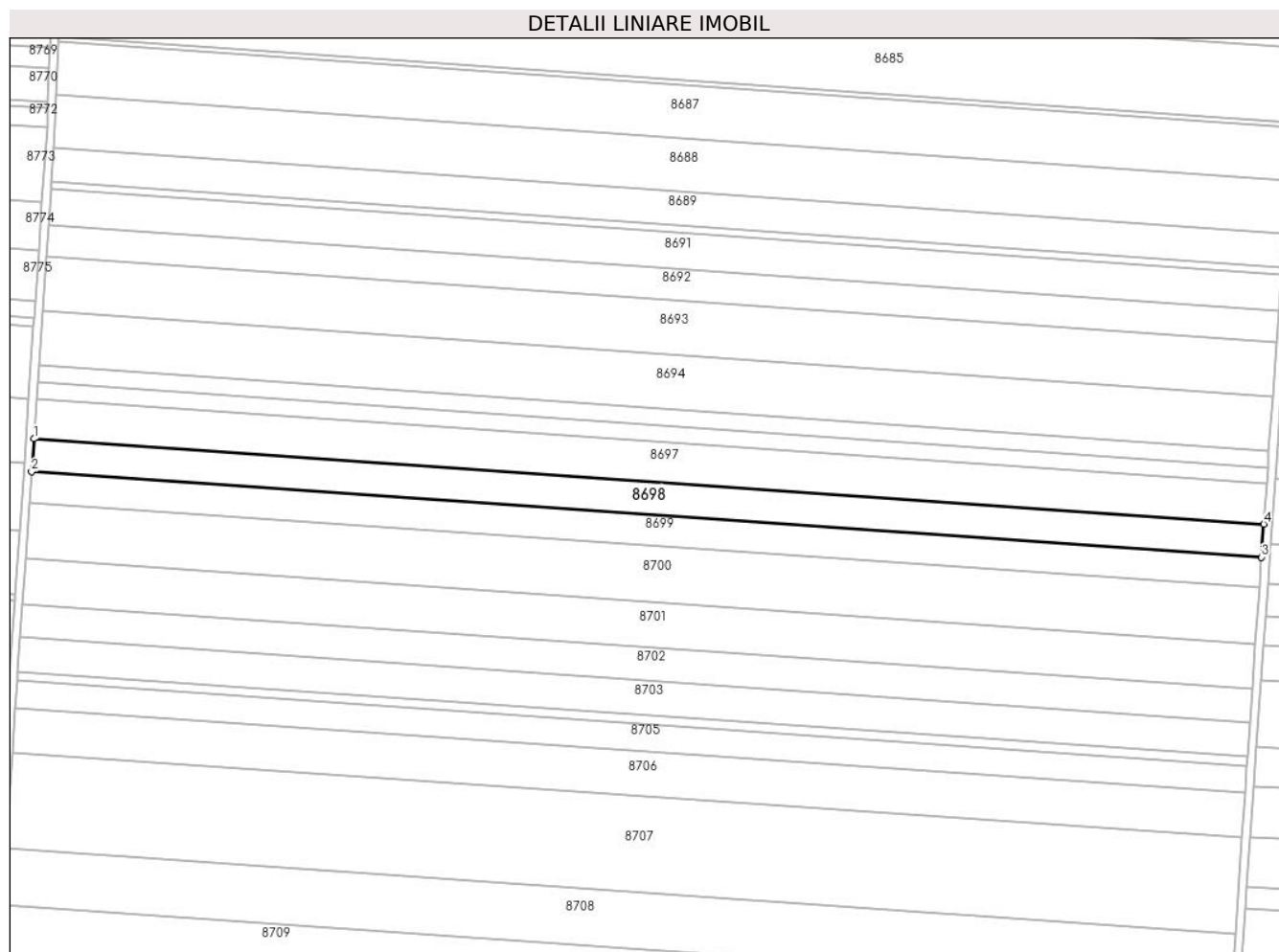
Inscrieri privind dezmembramintele dreptului de proprietate, drepturi reale de garanție și sarcini	Referințe
NU SUNT	

## Anexa Nr. 1 La Partea I

## Teren

Nr cadastral	Suprafața (mp)*	Observații / Referințe
33986	10.000	

\* Suprafața este determinată în planul de proiecție Stereo 70.



## Date referitoare la teren

Crt	Categorie folosință	Intra vilan	Suprafața (mp)	Tarla	Parcelă	Nr. topo	Observații / Referințe
1	arabil	NU	10.000	40	15/1	-	

## Lungime Segmente

1) Valorile lungimilor segmentelor sunt obținute din proiecție în plan.

Punct început	X / Y	Punct sfârșit	X / Y	Lungime segment (** (m)
1	347.675,145 293.580,147	2	347.674,029 293.563,807	16.378
2	347.674,029 293.563,807	3	348.283,132 293.521,576	610.565
3	348.283,132 293.521,576	4	348.284,262 293.537,915	16.378
4	348.284,262 293.537,915	1	347.675,145 293.580,147	610.579

\*\* Lungimile segmentelor sunt determinate în planul de proiecție Stereo 70 și sunt rotunjite la 1 milimetru.

**\*\*\* Distanţa dintre puncte este formată din segmente cumulate ce sunt mai mici decât valoarea 1 milimetru.**





**DATE DESPRE IMOBILUL NR. 8699**

Oficiul de Cadastru și Publicitate Imobiliară DOLJ  
Biroul de Cadastru și Publicitate Imobiliară Craiova

**A. Partea I. Descrierea imobilului**

TEREN Extravilan

Adresa: Jud. Dolj, T 40, P 15/1

Nr. Crt	Nr cadastral Nr. topografic	Suprafața* (mp)	Observații / Referințe
A1	33987	9.277	Sector cadastral:7 Teren neimprejmuit;

**B. Partea II. Proprietari și acte**

Inscrieri privitoare la dreptul de proprietate și alte drepturi reale		Referințe
<b>72889 / 30/05/2016</b>		
Act Notarial nr. contract de vanzare nr 1664, din 24/05/2016 emis de BUDIANA IONUT RAZVAN;		
B1	Intabulare, drept de PROPRIETATE, dobandit prin Conventie, cota actuala 1/1, cota initiala 1/1 1) EAST WAY SPEDITION SRL, CIF:13176107	A1
<b>149547 / 27/07/2020</b>		
Act Notarial nr. C ip aut 658, din 16/07/2020 emis de Marincas Eugen;		
B2	Se noteaza interdictiile de instrainare, grevare, inchiriere, dezmembrare, comasare, construire, demolare, amenajare, restructurare 1) LIBRA INTERNET BANK S.A., CIF:8119644	A1
<b>85755 / 10/05/2022</b>		
Act Notarial nr. CONTRACT DE IPOTECA AUT. NR. 418, din 02/05/2022 emis de Marincas Eugen;		
B3	Se noteaza interdictiile de instrainare, grevare, inchiriere, dezmembrare, comasare, restructurare, amenajare, construire, demolare 1) LIBRA INTERNET BANK S.A., CIF:8119644	A1

**C. Partea III. SARCINI**

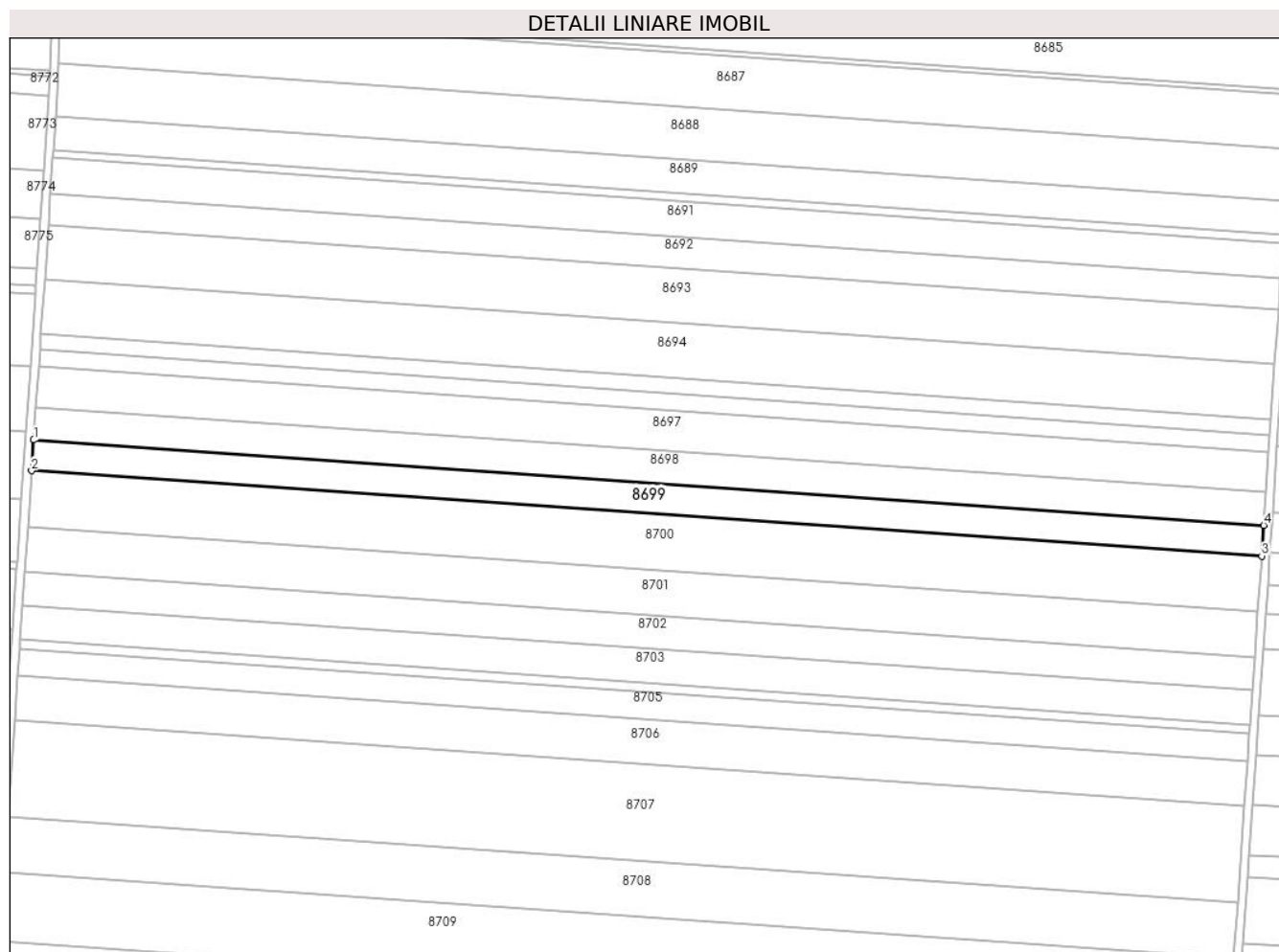
Inscrieri privind dezmembramintele dreptului de proprietate, drepturi reale de garanție și sarcini		Referințe
<b>149547 / 27/07/2020</b>		
Act Notarial nr. C ip aut 658, din 16/07/2020 emis de Marincas Eugen;		
C1	Intabulare, drept de IPOTECA, Valoare:7500000 RONSi celelalte obligatii de plata aferente creditului 1) LIBRA INTERNET BANK S.A., CIF:8119644	A1
<b>85755 / 10/05/2022</b>		
Act Notarial nr. CONTRACT DE IPOTECA AUT. NR. 418, din 02/05/2022 emis de Marincas Eugen;		
C2	Intabulare, drept de IPOTECA, Valoare:4700000 RON, si celelalte obligatii de plata aferente creditului 1) LIBRA INTERNET BANK S.A., CIF:8119644	A1

## Anexa Nr. 1 La Partea I

## Teren

Nr cadastral	Suprafața (mp)*	Observații / Referințe
33987	9.277	

\* Suprafața este determinată în planul de proiecție Stereo 70.



## Date referitoare la teren

Crt	Categorie folosință	Intra vilan	Suprafața (mp)	Tarla	Parcelă	Nr. topo	Observații / Referințe
1	arabil	NU	9.277	40	15/1	-	

## Lungime Segmente

1) Valorile lungimilor segmentelor sunt obținute din proiecție în plan.

Punct început	X / Y	Punct sfârșit	X / Y	Lungime segment (** (m)
1	347.674,029 293.563,807	2	347.672,994 293.548,648	15.194
2	347.672,994 293.548,648	3	348.282,083 293.506,418	610.551
3	348.282,083 293.506,418	4	348.283,132 293.521,576	15.194
4	348.283,132 293.521,576	1	347.674,029 293.563,807	610.565

\*\* Lungimile segmentelor sunt determinate în planul de proiecție Stereo 70 și sunt rotunjite la 1 milimetru.

**\*\*\* Distanţa dintre puncte este formată din segmente cumulate ce sunt mai mici decât valoarea 1 milimetru.**



**DATE DESPRE IMOBILUL NR. 8700**

Oficiul de Cadastru și Publicitate Imobiliară DOLJ  
Biroul de Cadastru și Publicitate Imobiliară Craiova

**A. Partea I. Descrierea imobilului**

TEREN Extravilan

Adresa: Jud. Dolj, T 40, P 16

Nr. Crt	Nr cadastral Nr. topografic	Suprafața* (mp)	Observații / Referințe
A1	31856	16.988	Sector cadastral:7 Teren neimprejmuit;

**B. Partea II. Proprietari și acte**

Inscrieri privitoare la dreptul de proprietate și alte drepturi reale	Referințe
<b>287084 / 07/12/2021</b>	
Act Notarial nr. Contract de vanzare aut nr 1075, din 06/12/2021 emis de Papa Eugenia;	
B1	A1
Intabulare, drept de PROPRIETATE, dobandit prin Conventie, cota actuala 1/1, cota initiala 1/1	
1) AGRICOLA EAST WAY DISTRIBUTION SRL, CIF:30699963	

**C. Partea III. SARCINI .**


Inscrieri privind dezmembramintele dreptului de proprietate, drepturi reale de garanție și sarcini	Referințe
NU SUNT	

## Anexa Nr. 1 La Partea I

## Teren

Nr cadastral	Suprafața (mp)*	Observații / Referințe
31856	16.988	

\* Suprafața este determinată în planul de proiecție Stereo 70.



## Date referitoare la teren

Crt	Categorie folosință	Intravilan	Suprafața (mp)	Tarla	Parcelă	Nr. topo	Observații / Referințe
1	arabil	NU	16.988	40	16	-	

## Lungime Segmente

1) Valorile lungimilor segmentelor sunt obținute din proiecție în plan.

Punct început	X / Y	Punct sfârșit	X / Y	Lungime segment (** (m)
1	347.672,994 293.548,648	2	347.671,099 293.520,888	27.825
2	347.671,099 293.520,888	3	348.280,163 293.478,659	610.526
3	348.280,163 293.478,659	4	348.282,083 293.506,418	27.825
4	348.282,083 293.506,418	1	347.672,994 293.548,648	610.551

\*\* Lungimile segmentelor sunt determinate în planul de proiecție Stereo 70 și sunt rotunjite la 1 milimetru.

**\*\*\* Distanţa dintre puncte este formată din segmente cumulate ce sunt mai mici decât valoarea 1 milimetru.**





**DATE DESPRE IMOBILUL NR. 8701**

Oficiul de Cadastru și Publicitate Imobiliară DOLJ  
 Biroul de Cadastru și Publicitate Imobiliară Craiova

**A. Partea I. Descrierea imobilului**

TEREN Extravilan

Adresa: Jud. Dolj, T 40, P 16/1

Nr. Crt	Nr cadastral Nr. topografic	Suprafața* (mp)	Observații / Referințe
A1	31855	13.700	Sector cadastral:7 Teren neimprejmuit;

**B. Partea II. Proprietari și acte**

Inscrieri privitoare la dreptul de proprietate și alte drepturi reale	Referințe
<b>287077 / 07/12/2021</b>	
Act Notarial nr. CVC NR 1075, din 06/12/2021 emis de Papa Eugenia (Contract de vanzare);	
B1	A1
Intabulare, drept de PROPRIETATE, dobandit prin Conventie, cota actuala 1/1, cota initiala 1/1	
1) AGRICOLA EAST WAY DISTRIBUTION SRL, CIF:30699963	

**C. Partea III. SARCINI .**


Inscrieri privind dezmembramintele dreptului de proprietate, drepturi reale de garanție și sarcini	Referințe
NU SUNT	

## Anexa Nr. 1 La Partea I

## Teren

Nr cadastral	Suprafața (mp)*	Observații / Referințe
31855	13.700	

\* Suprafața este determinată în planul de proiecție Stereo 70.



## Date referitoare la teren

Crt	Categorie folosință	Intra vilan	Suprafața (mp)	Tarla	Parcelă	Nr. topo	Observații / Referințe
1	arabil	NU	13.700	40	16/1	-	

## Lungime Segmente

1) Valorile lungimilor segmentelor sunt obținute din proiecție în plan.

Punct început	X / Y	Punct sfârșit	X / Y	Lungime segment (** (m)
1	347.671,099 293.520,888	2	347.669,57 293.498,5	22.44
2	347.669,57 293.498,5	3	348.278,615 293.456,273	610.507
3	348.278,615 293.456,273	4	348.280,163 293.478,659	22.439
4	348.280,163 293.478,659	1	347.671,099 293.520,888	610.526

\*\* Lungimile segmentelor sunt determinate în planul de proiecție Stereo 70 și sunt rotunjite la 1 milimetru.

**\*\*\* Distanţa dintre puncte este formată din segmente cumulate ce sunt mai mici decât valoarea 1 milimetru.**



**DATE DESPRE IMOBILUL NR. 8702**

Oficiul de Cadastru și Publicitate Imobiliară DOLJ  
Biroul de Cadastru și Publicitate Imobiliară Craiova

**A. Partea I. Descrierea imobilului**

TEREN Extravilan

Adresa: Jud. Dolj, T 40, P 17

Nr. Crt	Nr cadastral Nr. topografic	Suprafața* (mp)	Observații / Referințe
A1	35780	10.000	Sector cadastral:7 Teren neimprejmuit;

**B. Partea II. Proprietari și acte**

Inscrieri privitoare la dreptul de proprietate și alte drepturi reale	Referințe
<b>190853 / 12/10/2018</b>	
Hotarare Judecatoreasca nr. SENTINTA CIVILA NR.2353, din 06/12/2012 emis de JUDECATORIA CALAFAT dosar 3760/201/2012;	
B1	Intabulare, drept de PROPRIETATE, dobandit prin Hotarare Judecatoreasca, cota actuala 1/1, cota initiala 1/1 1) SC EAST WAY SPEDITION SRL, CIF:13176107

**C. Partea III. SARCINI .**

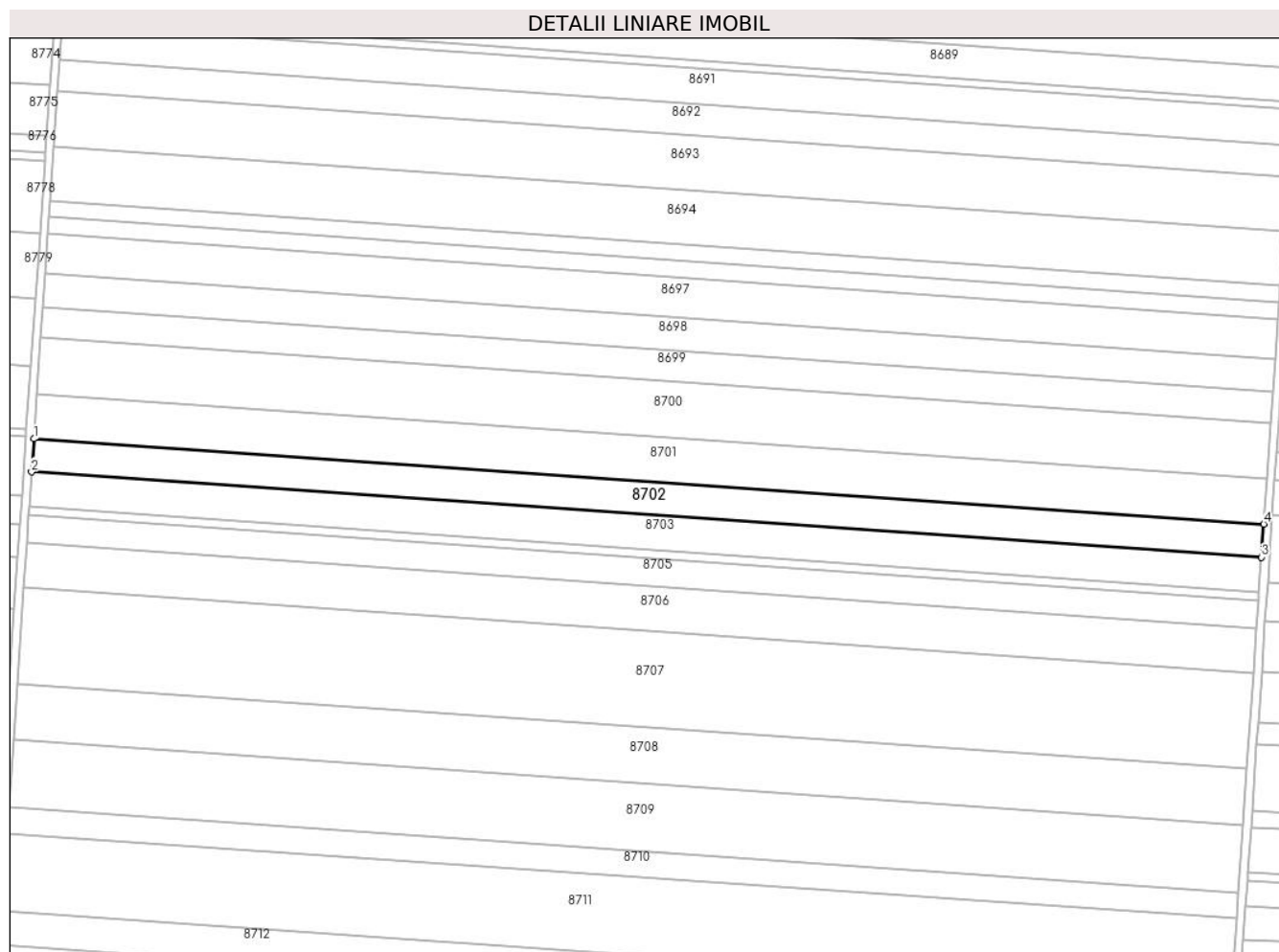
Inscrieri privind dezmembramintele dreptului de proprietate, drepturi reale de garanție și sarcini	Referințe
NU SUNT	

## Anexa Nr. 1 La Partea I

## Teren

Nr cadastral	Suprafața (mp)*	Observații / Referințe
35780	10.000	

\* Suprafața este determinată în planul de proiecție Stereo 70.



## Date referitoare la teren

Crt	Categorie folosință	Intra vilan	Suprafața (mp)	Tarla	Parcelă	Nr. topo	Observații / Referințe
1	arabil	NU	10.000	40	17	-	

## Lungime Segmente

1) Valorile lungimilor segmentelor sunt obținute din proiecție în plan.

Punct început	X / Y	Punct sfârșit	X / Y	Lungime segment (** (m)
1	347.669,57 293.498,5	2	347.668,454 293.482,158	16.38
2	347.668,454 293.482,158	3	348.277,484 293.439,932	610.492
3	348.277,484 293.439,932	4	348.278,615 293.456,273	16.38
4	348.278,615 293.456,273	1	347.669,57 293.498,5	610.507

\*\* Lungimile segmentelor sunt determinate în planul de proiecție Stereo 70 și sunt rotunjite la 1 milimetru.

**\*\*\* Distanţa dintre puncte este formată din segmente cumulate ce sunt mai mici decât valoarea 1 milimetru.**





**DATE DESPRE IMOBILUL NR. 8703**

Oficiul de Cadastru și Publicitate Imobiliară DOLJ  
Biroul de Cadastru și Publicitate Imobiliară Craiova

**A. Partea I. Descrierea imobilului**

TEREN Extravilan

Adresa: Jud. Dolj, T 40, P 17

Nr. Crt	Nr cadastral Nr. topografic	Suprafața* (mp)	Observații / Referințe
A1		Din acte: 20.457 Masurata: 10.457	Sector cadastral:7 Teren neimprejmuit; Diferenta de suprafata se gaseste la ID 8702

**B. Partea II. Proprietari și acte**

Inscrieri privitoare la dreptul de proprietate și alte drepturi reale		Referințe
/		
Act Administrativ nr. TDP 1313-58815, din 25/01/1995 emis de CJSDPAT DOLJ;		
B1	Intabulare, drept de PROPRIETATE, dobandit prin Reconstituire, cota actuala 1/1, cota initiala 1/1 1) ȘTEFAN D. ION, LIPSA CNP 2) ȘTEFAN I. ION, LIPSA CNP	A1

**C. Partea III. SARCINI .**


Inscrieri privind dezmembramintele dreptului de proprietate, drepturi reale de garanție și sarcini	Referințe
NU SUNT	

## Anexa Nr. 1 La Partea I

## Teren

Nr cadastral	Suprafața (mp)*	Observații / Referințe
	Din acte: 20.457 Masurata: 10.457	Diferenta de suprafata se gaseste la ID 8702

\* Suprafața este determinată în planul de proiecție Stereo 70.



## Date referitoare la teren

Crt	Categorie folosință	Intra vilan	Suprafața (mp)	Tarla	Parcelă	Nr. topo	Observații / Referințe
1	arabil	NU	10.457	40	17	-	

## Lungime Segmente

1) Valorile lungimilor segmentelor sunt obținute din proiecție în plan.

Punct început	X / Y	Punct sfârșit	X / Y	Lungime segment (** (m)
1	347.668,454 293.482,158	2	347.667,288 293.465,069	17.129
2	347.667,288 293.465,069	3	348.276,302 293.422,844	610.476
3	348.276,302 293.422,844	4	348.277,484 293.439,932	17.129
4	348.277,484 293.439,932	1	347.668,454 293.482,158	610.492

**\*\* Lungimile segmentelor sunt determinate în planul de proiecție Stereo 70 și sunt rotunjite la 1 milimetru.**

**\*\*\* Distanța dintre puncte este formată din segmente cumulate ce sunt mai mici decât valoarea 1 milimetru.**



**DATE DESPRE IMOBILUL NR. 8704**

Oficiul de Cadastru și Publicitate Imobiliară DOLJ  
Biroul de Cadastru și Publicitate Imobiliară Craiova

**A. Partea I. Descrierea imobilului**

TEREN Extravilan

Adresa: Jud. Dolj, T 40, P 17/1

Nr. Crt	Nr cadastral Nr. topografic	Suprafața* (mp)	Observații / Referințe
A1		2.700	Sector cadastral:7 Teren neimprejmuit;

**B. Partea II. Proprietari și acte**

Inscrieri privitoare la dreptul de proprietate și alte drepturi reale	Referințe
/	
Act Administrativ nr. TDP 2603-48330, din 06/08/1997 emis de CJSDPAT DOLJ;	
B1	A1
Intabulare, drept de PROPRIETATE, dobandit prin Reconstituire, cota actuala 1/1, cota initiala 1/1	
1) ȘTEFAN I. ION, LIPSA CNP	
2) ȘTEFAN D. ELENA, LIPSA CNP	
3) ȘTEFAN D. ION, LIPSA CNP	

**C. Partea III. SARCINI .**


Inscrieri privind dezmembramintele dreptului de proprietate, drepturi reale de garanție și sarcini	Referințe
NU SUNT	

## Anexa Nr. 1 La Partea I

## Teren

Nr cadastral	Suprafața (mp)*	Observații / Referințe
	2.700	

\* Suprafața este determinată în planul de proiecție Stereo 70.



## Date referitoare la teren

Crt	Categorie folosință	Intravilan	Suprafața (mp)	Tarla	Parcelă	Nr. topo	Observații / Referințe
1	arabil	NU	2.700	40	17/1	-	

## Lungime Segmente

1) Valorile lungimilor segmentelor sunt obținute din proiecție în plan.

Punct început	X / Y	Punct sfârșit	X / Y	Lungime segment (** (m)
1	347.667,288 293.465,069	2	347.666,986 293.460,656	4.423
2	347.666,986 293.460,656	3	348.275,997 293.418,431	610.473
3	348.275,997 293.418,431	4	348.276,302 293.422,844	4.424
4	348.276,302 293.422,844	1	347.667,288 293.465,069	610.476

\*\* Lungimile segmentelor sunt determinate în planul de proiecție Stereo 70 și sunt rotunjite la 1 milimetru.

**\*\*\* Distanţa dintre puncte este formată din segmente cumulate ce sunt mai mici decât valoarea 1 milimetru.**





**DATE DESPRE IMOBILUL NR. 8705**

Oficiul de Cadastru și Publicitate Imobiliară DOLJ  
Biroul de Cadastru și Publicitate Imobiliară Craiova

**A. Partea I. Descrierea imobilului**

TEREN Extravilan

Adresa: Jud. Dolj, T 40, P 18

Nr. Crt	Nr cadastral Nr. topografic	Suprafața* (mp)	Observații / Referințe
A1		8.316	Sector cadastral:7 Teren neimprejmuit;

**B. Partea II. Proprietari și acte**

Inscrieri privitoare la dreptul de proprietate și alte drepturi reale	Referințe
/	
Act Administrativ nr. TDP 1895-9682, din 14/02/1995 emis de CJSDPAT DOLJ;	
B1	A1
Intabulare, drept de PROPRIETATE, dobandit prin Reconstituire, cota actuala 1/1, cota initiala 1/1	
1) RADU I. GHEORGHE, LIPSA CNP	

**C. Partea III. SARCINI .**


Inscrieri privind dezmembramintele dreptului de proprietate, drepturi reale de garanție și sarcini	Referințe
NU SUNT	

## Anexa Nr. 1 La Partea I

## Teren

Nr cadastral	Suprafața (mp)*	Observații / Referințe
	8.316	

\* Suprafața este determinată în planul de proiecție Stereo 70.



## Date referitoare la teren

Crt	Categorie folosință	Intra vilan	Suprafața (mp)	Tarla	Parcelă	Nr. topo	Observații / Referințe
1	arabil	NU	8.316	40	18	-	

## Lungime Segmente

1) Valorile lungimilor segmentelor sunt obținute din proiecție în plan.

Punct început	X / Y	Punct sfârșit	X / Y	Lungime segment (** (m)
1	347.666,986 293.460,656	2	347.666,058 293.447,066	13.622
2	347.666,058 293.447,066	3	348.275,057 293.404,842	610.461
3	348.275,057 293.404,842	4	348.275,997 293.418,431	13.621
4	348.275,997 293.418,431	1	347.666,986 293.460,656	610.473

\*\* Lungimile segmentelor sunt determinate în planul de proiecție Stereo 70 și sunt rotunjite la 1 milimetru.

**\*\*\* Distanţa dintre puncte este formată din segmente cumulate ce sunt mai mici decât valoarea 1 milimetru.**



**DATE DESPRE IMOBILUL NR. 8706**

Oficiul de Cadastru și Publicitate Imobiliară DOLJ  
Biroul de Cadastru și Publicitate Imobiliară Craiova

**A. Partea I. Descrierea imobilului**

TEREN Extravilan

Adresa: Jud. Dolj, T 40, P 19

Nr. Crt	Nr cadastral Nr. topografic	Suprafața* (mp)	Observații / Referințe
A1		13.550	Sector cadastral:7 Teren neimprejmuit;

**B. Partea II. Proprietari și acte**

Inscrieri privitoare la dreptul de proprietate și alte drepturi reale	Referințe
/	
Act Administrativ nr. TDP 1734-2220, din 07/02/1995 emis de CJSDPAT DOLJ;	
B1	A1
Intabulare, drept de PROPRIETATE, dobandit prin Reconstituire, cota actuala 1/1, cota initiala 1/1	
1) SOLOMON N. ȘTEFAN, LIPSA CNP	

**C. Partea III. SARCINI .**


Inscrieri privind dezmembramintele dreptului de proprietate, drepturi reale de garanție și sarcini	Referințe
NU SUNT	

## Anexa Nr. 1 La Partea I

## Teren

Nr cadastral	Suprafața (mp)*	Observații / Referințe
	13.550	

\* Suprafața este determinată în planul de proiecție Stereo 70.



## Date referitoare la teren

Crt	Categorie folosință	Intra vilan	Suprafața (mp)	Tarla	Parcelă	Nr. topo	Observații / Referințe
1	arabil	NU	13.550	40	19	-	

## Lungime Segmente

1) Valorile lungimilor segmentelor sunt obținute din proiecție în plan.

Punct început	X / Y	Punct sfârșit	X / Y	Lungime segment (** (m)
1	347.666,058 293.447,066	2	347.664,546 293.424,92	22.198
2	347.664,546 293.424,92	3	348.273,525 293.382,698	610.441
3	348.273,525 293.382,698	4	348.275,057 293.404,842	22.197
4	348.275,057 293.404,842	1	347.666,058 293.447,066	610.461

\*\* Lungimile segmentelor sunt determinate în planul de proiecție Stereo 70 și sunt rotunjite la 1 milimetru.

**\*\*\* Distanţa dintre puncte este formată din segmente cumulate ce sunt mai mici decât valoarea 1 milimetru.**





**DATE DESPRE IMOBILUL NR. 8707**

Oficiul de Cadastru și Publicitate Imobiliară DOLJ  
Biroul de Cadastru și Publicitate Imobiliară Craiova

**A. Partea I. Descrierea imobilului**

TEREN Extravilan

Adresa: Jud. Dolj, T 40, P 20

Nr. Crt	Nr cadastral Nr. topografic	Suprafața* (mp)	Observații / Referințe
A1		29.131	Sector cadastral:7 Teren neimprejmuit;

**B. Partea II. Proprietari și acte**

Inscrieri privitoare la dreptul de proprietate și alte drepturi reale	Referințe
/	
Act Administrativ nr. TDP 2621/48330, din 04/08/1997 emis de CJSDPAT DOLJ;	
B1	A1
Intabulare, drept de PROPRIETATE, dobandit prin Reconstituire, cota actuala 1/1, cota initiala 1/1 1) ȘTEFAN C. ELENA, LIPSA CNP	

**C. Partea III. SARCINI .**

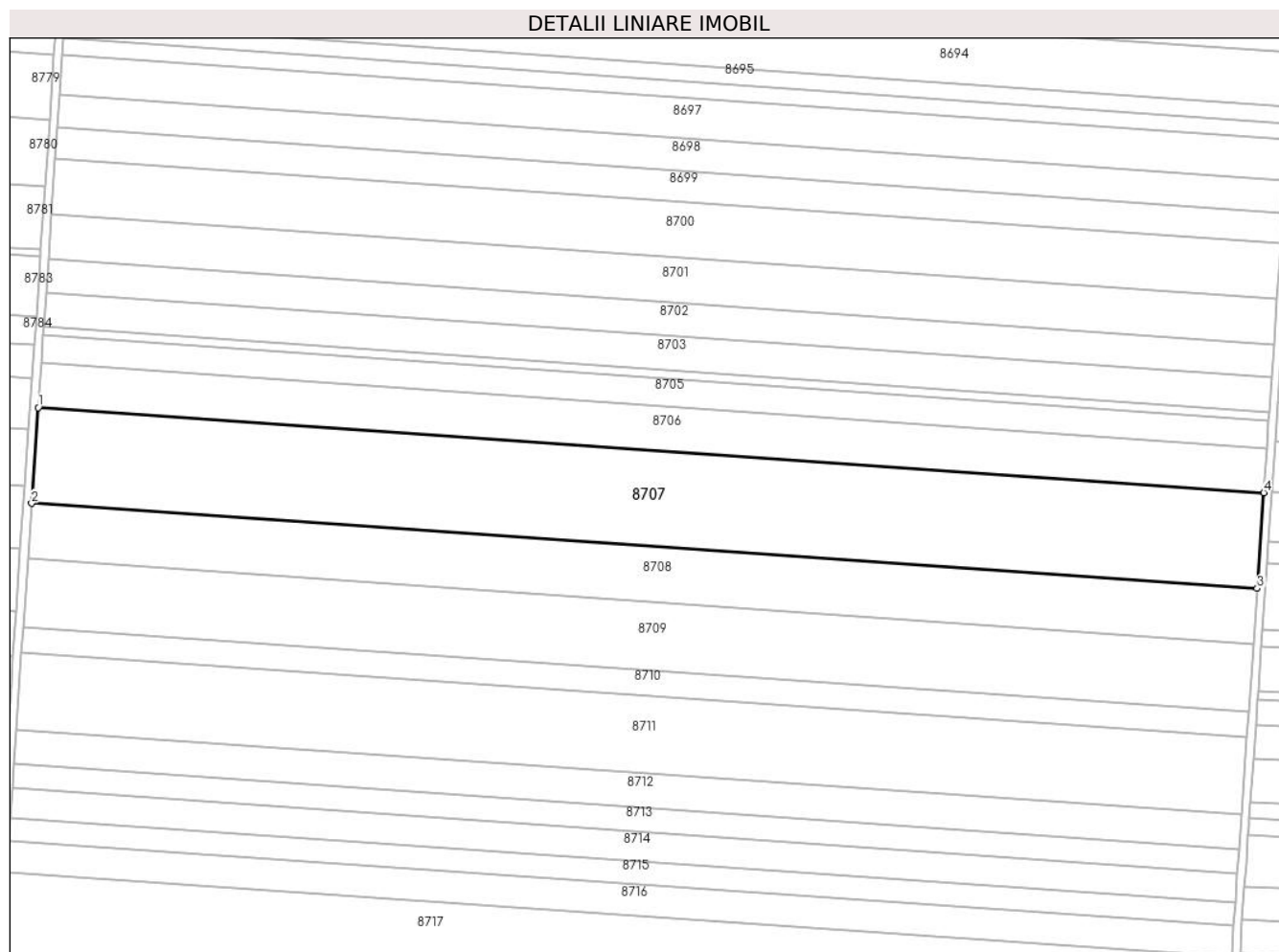
Inscrieri privind dezmembramintele dreptului de proprietate, drepturi reale de garanție și sarcini	Referințe
NU SUNT	

## Anexa Nr. 1 La Partea I

## Teren

Nr cadastral	Suprafața (mp)*	Observații / Referințe
	29.131	

\* Suprafața este determinată în planul de proiecție Stereo 70.



## Date referitoare la teren

Crt	Categorie folosință	Intra vilan	Suprafața (mp)	Tarla	Parcelă	Nr. topo	Observații / Referințe
1	arabil	NU	29.131	40	20	-	

## Lungime Segmente

1) Valorile lungimilor segmentelor sunt obținute din proiecție în plan.

Punct început	X / Y	Punct sfârșit	X / Y	Lungime segment (** (m)
1	347.664,546 293.424,92	2	347.661,295 293.377,308	47.723
2	347.661,295 293.377,308	3	348.270,232 293.335,089	610.399
3	348.270,232 293.335,089	4	348.273,525 293.382,698	47.723
4	348.273,525 293.382,698	1	347.664,546 293.424,92	610.441

\*\* Lungimile segmentelor sunt determinate în planul de proiecție Stereo 70 și sunt rotunjite la 1 milimetru.

**\*\*\* Distanţa dintre puncte este formată din segmente cumulate ce sunt mai mici decât valoarea 1 milimetru.**



**DATE DESPRE IMOBILUL NR. 8708**

Oficiul de Cadastru și Publicitate Imobiliară DOLJ  
Biroul de Cadastru și Publicitate Imobiliară Craiova

**A. Partea I. Descrierea imobilului**

TEREN Extravilan

Adresa: Jud. Dolj, T 40, P 21

Nr. Crt	Nr cadastral Nr. topografic	Suprafața* (mp)	Observații / Referințe
A1	31862	16.869	Sector cadastral:7 Teren neimprejmuit;

**B. Partea II. Proprietari și acte**

Inscrieri privitoare la dreptul de proprietate și alte drepturi reale		Referințe
<b>172979 / 14/12/2016</b>		
Hotarare Judecatoreasca nr. Sentinta civila nr. 2221, din 10/11/2011 emis de JUDECATORIA CALAFAT in Dosar nr. 3450/201/2011;		
B1	Intabulare, drept de PROPRIETATE, dobandit prin Hotarare Judecatoreasca, cota actuala 1/1, cota initiala 1/1 1) SC EAST WAY SPEDITION SRL, CIF:13176107	A1
<b>149025 / 27/07/2020</b>		
Act Notarial nr. Contract de ipoteca aut nr 658, din 16/07/2020 emis de Marincas Eugen;		
B2	Se noteaza interdictiile de instrainare, grevare, inchiriere, dezmembrare, comasare ,restructurare, amenajare, construire, demolare 1) LIBRA INTERNET BANK S.A., CIF:8119644	A1
<b>85175 / 09/05/2022</b>		
Act Notarial nr. Contract de ipoteca aut. nr. 418, din 02/05/2022 emis de Marincas Eugen;		
B3	Se noteaza interdictiile de instrainare, grevare, inchiriere, dezmembrare, comasare ,restructurare, amenajare, construire, demolare 1) LIBRA INTERNET BANK S.A., CIF:8119644	A1

**C. Partea III. SARCINI**


Inscrieri privind dezmembramintele dreptului de proprietate, drepturi reale de garanție și sarcini		Referințe
<b>149025 / 27/07/2020</b>		
Act Notarial nr. Contract de ipoteca aut nr 658, din 16/07/2020 emis de Marincas Eugen;		
C1	Intabulare, drept de IPOTECA, Valoare:7500000 RONplus celelalte obligatii de plata aferente creditului 1) LIBRA INTERNET BANK S.A., CIF:8119644	A1
<b>85175 / 09/05/2022</b>		
Act Notarial nr. Contract de ipoteca aut. nr. 418, din 02/05/2022 emis de Marincas Eugen;		
C2	Intabulare, drept de IPOTECA, Valoare:4700000 RON, si celelalte obligatii de plata aferente creditului 1) LIBRA INTERNET BANK S.A., CIF:8119644	A1

## Anexa Nr. 1 La Partea I

## Teren

Nr cadastral	Suprafața (mp)*	Observații / Referințe
31862	16.869	

\* Suprafața este determinată în planul de proiecție Stereo 70.



## Date referitoare la teren

Crt	Categorie folosință	Intra vilan	Suprafața (mp)	Tarla	Parcelă	Nr. topo	Observații / Referințe
1	arabil	NU	16.869	40	21	-	

## Lungime Segmente

1) Valorile lungimilor segmentelor sunt obținute din proiecție în plan.

Punct început	X / Y	Punct sfârșit	X / Y	Lungime segment (** (m)
1	347.661,295 293.377,308	2	347.659,413 293.349,736	27.636
2	347.659,413 293.349,736	3	348.268,325 293.307,518	610.374
3	348.268,325 293.307,518	4	348.270,232 293.335,089	27.637
4	348.270,232 293.335,089	1	347.661,295 293.377,308	610.399

\*\* Lungimile segmentelor sunt determinate în planul de proiecție Stereo 70 și sunt rotunjite la 1 milimetru.

**\*\*\* Distanţa dintre puncte este formată din segmente cumulate ce sunt mai mici decât valoarea 1 milimetru.**





**DATE DESPRE IMOBILUL NR. 8709**

Oficiul de Cadastru și Publicitate Imobiliară DOLJ  
Biroul de Cadastru și Publicitate Imobiliară Craiova

**A. Partea I. Descrierea imobilului**

TEREN Extravilan

Adresa: Jud. Dolj, T 40, P 22

Nr. Crt	Nr cadastral Nr. topografic	Suprafața* (mp)	Observații / Referințe
A1		20.600	Sector cadastral:7 Teren neimprejmuit;

**B. Partea II. Proprietari și acte**

Inscrieri privitoare la dreptul de proprietate și alte drepturi reale	Referințe
/	
Act Administrativ nr. TDP 962-58987, din 08/04/1994 emis de CJSDPAT DOLJ;	
B1	A1
Intabulare, drept de PROPRIETATE, dobandit prin Reconstituire, cota actuala 1/1, cota initiala 1/1	
1) LĂȚEA I. EUPSICHIE, LIPSA CNP	

**C. Partea III. SARCINI .**


Inscrieri privind dezmembramintele dreptului de proprietate, drepturi reale de garanție și sarcini	Referințe
NU SUNT	

## Anexa Nr. 1 La Partea I

## Teren

Nr cadastral	Suprafața (mp)*	Observații / Referințe
	20.600	

\* Suprafața este determinată în planul de proiecție Stereo 70.



## Date referitoare la teren

Crt	Categorie folosință	Intravilan	Suprafața (mp)	Tarla	Parcelă	Nr. topo	Observații / Referințe
1	arabil	NU	20.600	40	22	-	

## Lungime Segmente

1) Valorile lungimilor segmentelor sunt obținute din proiecție în plan.

Punct început	X / Y	Punct sfârșit	X / Y	Lungime segment (** (m)
1	347.659,413 293.349,736	2	347.657,113 293.316,064	33.75
2	347.657,113 293.316,064	3	348.265,996 293.273,848	610.345
3	348.265,996 293.273,848	4	348.268,325 293.307,518	33.75
4	348.268,325 293.307,518	1	347.659,413 293.349,736	610.374

\*\* Lungimile segmentelor sunt determinate în planul de proiecție Stereo 70 și sunt rotunjite la 1 milimetru.

**\*\*\* Distanţa dintre puncte este formată din segmente cumulate ce sunt mai mici decât valoarea 1 milimetru.**



**DATE DESPRE IMOBILUL NR. 8710**

Oficiul de Cadastru și Publicitate Imobiliară DOLJ  
Biroul de Cadastru și Publicitate Imobiliară Craiova

**A. Partea I. Descrierea imobilului**

TEREN Extravilan

Adresa: Jud. Dolj, T 40, P 22/1

Nr. Crt	Nr cadastral Nr. topografic	Suprafața* (mp)	Observații / Referințe
A1		7.826	Sector cadastral:7 Teren neimprejmuit;

**B. Partea II. Proprietari și acte**

Inscrieri privitoare la dreptul de proprietate și alte drepturi reale	Referințe
/	
Act Administrativ nr. TDP 1285-58437, din 30/01/1995 emis de CJSDPAT DOLJ;	
B1	A1
Intabulare, drept de PROPRIETATE, dobandit prin Reconstituire, cota actuala 1/1, cota initiala 1/1 1) LATEA I. EUPSICHIE, LIPSA CNP	

**C. Partea III. SARCINI .**

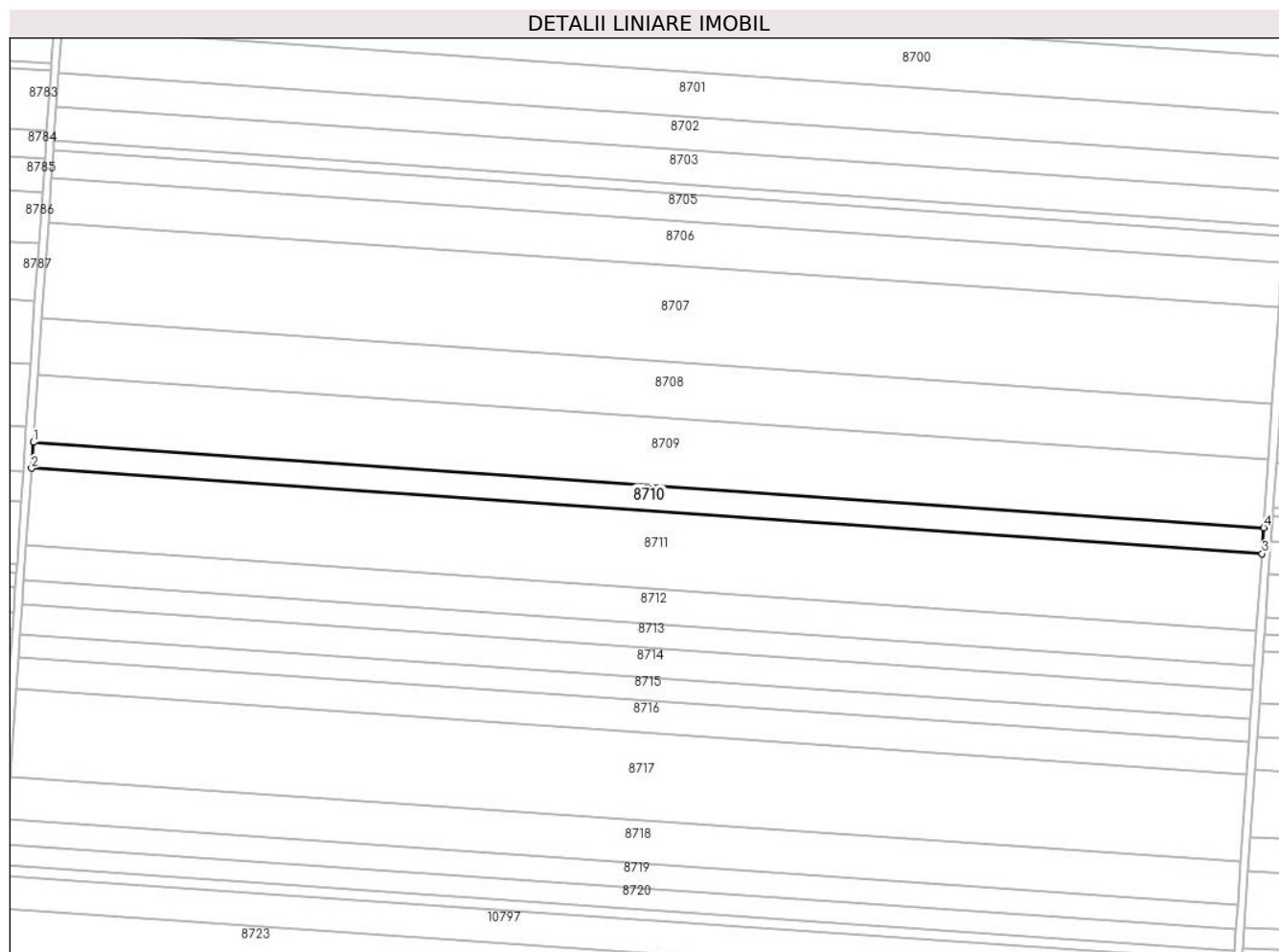
Inscrieri privind dezmembramintele dreptului de proprietate, drepturi reale de garanție și sarcini	Referințe
NU SUNT	

## Anexa Nr. 1 La Partea I

## Teren

Nr cadastral	Suprafața (mp)*	Observații / Referințe
	7.826	

\* Suprafața este determinată în planul de proiecție Stereo 70.



## Date referitoare la teren

Crt	Categorie folosință	Intra vilan	Suprafața (mp)	Tarla	Parcelă	Nr. topo	Observații / Referințe
1	arabil	NU	7.826	40	22/1	-	

## Lungime Segmente

1) Valorile lungimilor segmentelor sunt obținute din proiecție în plan.

Punct început	X / Y	Punct sfârșit	X / Y	Lungime segment (** (m)
1	347.657,113 293.316,064	2	347.656,24 293.303,271	12.823
2	347.656,24 293.303,271	3	348.265,111 293.261,056	610.333
3	348.265,111 293.261,056	4	348.265,996 293.273,848	12.823
4	348.265,996 293.273,848	1	347.657,113 293.316,064	610.345

\*\* Lungimile segmentelor sunt determinate în planul de proiecție Stereo 70 și sunt rotunjite la 1 milimetru.

**\*\*\* Distanţa dintre puncte este formată din segmente cumulate ce sunt mai mici decât valoarea 1 milimetru.**





**DATE DESPRE IMOBILUL NR. 8711**

Oficiul de Cadastru și Publicitate Imobiliară DOLJ  
Biroul de Cadastru și Publicitate Imobiliară Craiova

**A. Partea I. Descrierea imobilului**

TEREN Extravilan

Adresa: Jud. Dolj, T 40, P 23

Nr. Crt	Nr cadastral Nr. topografic	Suprafața* (mp)	Observații / Referințe
A1		23.382	Sector cadastral:7 Teren neimprejmuit;

**B. Partea II. Proprietari și acte**

Inscrieri privitoare la dreptul de proprietate și alte drepturi reale		Referințe
/		
Act Administrativ nr. TDP 960-58987, din 07/04/1994 emis de CJSDPAT DOLJ;		
B1	Intabulare, drept de PROPRIETATE, dobandit prin Reconstituire, cota actuala 1/1, cota initiala 1/1 1) TANASIE D. GHEORGHE, LIPSA CNP	A1

**C. Partea III. SARCINI .**


Inscrieri privind dezmembramintele dreptului de proprietate, drepturi reale de garanție și sarcini	Referințe
NU SUNT	

## Anexa Nr. 1 La Partea I

## Teren

Nr cadastral	Suprafața (mp)*	Observații / Referințe
	23.382	

\* Suprafața este determinată în planul de proiecție Stereo 70.



## Date referitoare la teren

Crt	Categorie folosință	Intra vilan	Suprafața (mp)	Tarla	Parcelă	Nr. topo	Observații / Referințe
1	arabil	NU	23.382	40	23	-	

## Lungime Segmente

1) Valorile lungimilor segmentelor sunt obținute din proiecție în plan.

Punct început	X / Y	Punct sfârșit	X / Y	Lungime segment (** (m)
1	347.656,24 293.303,271	2	347.653,63 293.265,049	38.311
2	347.653,63 293.265,049	3	348.262,467 293.222,836	610.299
3	348.262,467 293.222,836	4	348.265,111 293.261,056	38.311
4	348.265,111 293.261,056	1	347.656,24 293.303,271	610.333

\*\* Lungimile segmentelor sunt determinate în planul de proiecție Stereo 70 și sunt rotunjite la 1 milimetru.

**\*\*\* Distanţa dintre puncte este formată din segmente cumulate ce sunt mai mici decât valoarea 1 milimetru.**



**DATE DESPRE IMOBILUL NR. 8712**

Oficiul de Cadastru și Publicitate Imobiliară DOLJ  
Biroul de Cadastru și Publicitate Imobiliară Craiova

**A. Partea I. Descrierea imobilului**

TEREN Extravilan

Adresa: Jud. Dolj, T 40, P 24

Nr. Crt	Nr cadastral Nr. topografic	Suprafața* (mp)	Observații / Referințe
A1		10.465	Sector cadastral:7 Teren neimprejmuit;

**B. Partea II. Proprietari și acte**

Inscrieri privitoare la dreptul de proprietate și alte drepturi reale	Referințe
/	
Act Administrativ nr. TDP 1046-45342, din 19/05/1994 emis de CJSDPAT DOLJ;	
B1	A1
Intabulare, drept de PROPRIETATE, dobandit prin Reconstituire, cota actuala 1/1, cota initiala 1/1 1) TĂNASE D. MIHAI, LIPSA CNP	

**C. Partea III. SARCINI .**

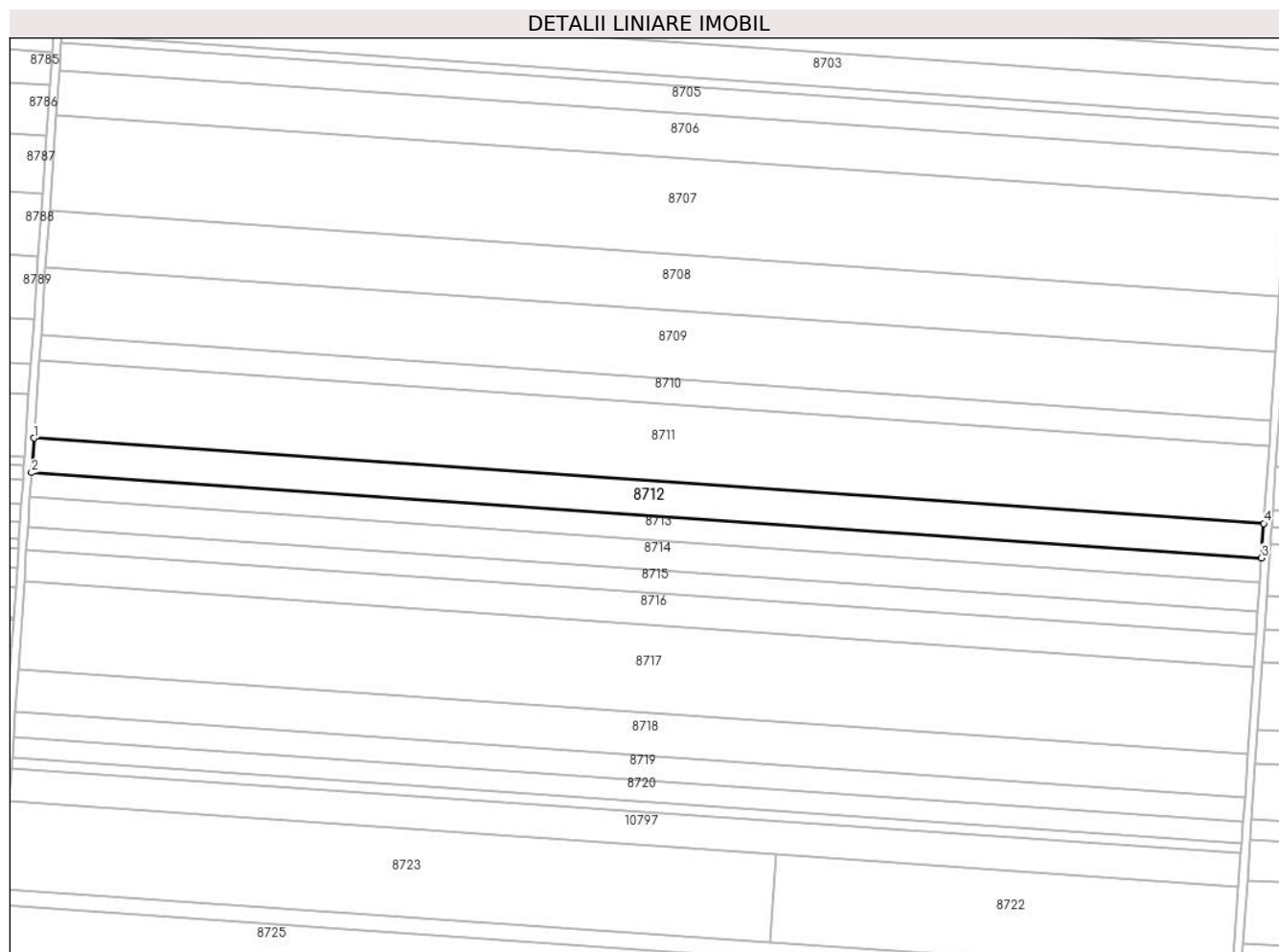
Inscrieri privind dezmembramintele dreptului de proprietate, drepturi reale de garanție și sarcini	Referințe
NU SUNT	

## Anexa Nr. 1 La Partea I

## Teren

Nr cadastral	Suprafața (mp)*	Observații / Referințe
	10.465	

\* Suprafața este determinată în planul de proiecție Stereo 70.



## Date referitoare la teren

Crt	Categorie folosință	Intravilan	Suprafața (mp)	Tarla	Parcelă	Nr. topo	Observații / Referințe
1	arabil	NU	10.465	40	24	-	

## Lungime Segmente

1) Valorile lungimilor segmentelor sunt obținute din proiecție în plan.

Punct început	X / Y	Punct sfârșit	X / Y	Lungime segment (** (m)
1	347.653,63 293.265,049	2	347.652,462 293.247,941	17.148
2	347.652,462 293.247,941	3	348.261,284 293.205,729	610.284
3	348.261,284 293.205,729	4	348.262,467 293.222,836	17.148
4	348.262,467 293.222,836	1	347.653,63 293.265,049	610.299

\*\* Lungimile segmentelor sunt determinate în planul de proiecție Stereo 70 și sunt rotunjite la 1 milimetru.

**\*\*\* Distanţa dintre puncte este formată din segmente cumulate ce sunt mai mici decât valoarea 1 milimetru.**





**DATE DESPRE IMOBILUL NR. 8713**

Oficiul de Cadastru și Publicitate Imobiliară DOLJ  
Biroul de Cadastru și Publicitate Imobiliară Craiova

**A. Partea I. Descrierea imobilului**

TEREN Extravilan

Adresa: Jud. Dolj, T 40, P 25

Nr. Crt	Nr cadastral Nr. topografic	Suprafața* (mp)	Observații / Referințe
A1		7.375	Sector cadastral:7 Teren neimprejmuit;

**B. Partea II. Proprietari și acte**

Inscrieri privitoare la dreptul de proprietate și alte drepturi reale	Referințe
/	
Act Administrativ nr. TDP 1410-58136, din 01/02/1995 emis de CJSDPAT DOLJ;	
B1	A1
Intabulare, drept de PROPRIETATE, dobandit prin Reconstituire, cota actuala 1/1, cota initiala 1/1	
1) CHILOM ANDREI, LIPSA CNP	
2) NEGREȚU I TITU, LIPSA CNP	
3) CHILOM I. CONSTANTIN, LIPSA CNP	

**C. Partea III. SARCINI .**


Inscrieri privind dezmembramintele dreptului de proprietate, drepturi reale de garanție și sarcini	Referințe
NU SUNT	

## Anexa Nr. 1 La Partea I

## Teren

Nr cadastral	Suprafața (mp)*	Observații / Referințe
	7.375	

\* Suprafața este determinată în planul de proiecție Stereo 70.



## Date referitoare la teren

Crt	Categorie folosință	Intravilan	Suprafața (mp)	Tarla	Parcelă	Nr. topo	Observații / Referințe
1	arabil	NU	7.375	40	25	-	

## Lungime Segmente

1) Valorile lungimilor segmentelor sunt obținute din proiecție în plan.

Punct început	X / Y	Punct sfârșit	X / Y	Lungime segment (** (m)
1	347.652,462 293.247,941	2	347.651,639 293.235,884	12.085
2	347.651,639 293.235,884	3	348.260,45 293.193,673	610.273
3	348.260,45 293.193,673	4	348.261,284 293.205,729	12.085
4	348.261,284 293.205,729	1	347.652,462 293.247,941	610.284

\*\* Lungimile segmentelor sunt determinate în planul de proiecție Stereo 70 și sunt rotunjite la 1 milimetru.

**\*\*\* Distanţa dintre puncte este formată din segmente cumulate ce sunt mai mici decât valoarea 1 milimetru.**



**DATE DESPRE IMOBILUL NR. 8714**

Oficiul de Cadastru și Publicitate Imobiliară DOLJ  
 Biroul de Cadastru și Publicitate Imobiliară Craiova

**A. Partea I. Descrierea imobilului**

TEREN Extravilan

Adresa: Jud. Dolj, T 40, P 25/1

Nr. Crt	Nr cadastral Nr. topografic	Suprafața* (mp)	Observații / Referințe
A1		8.944	Sector cadastral:7 Teren neimprejmuit;

**B. Partea II. Proprietari și acte**

Inscrieri privitoare la dreptul de proprietate și alte drepturi reale		Referințe
/		
Act Administrativ nr. TDP 1538-48474, din 02/02/1995 emis de CJSDPAT DOLJ (defunct conform certificat de deces Seria DC, nr.41/15.05.2002);		
B1	Intabulare, drept de PROPRIETATE, dobandit prin Reconstituire, cota actuala 1/1, cota initiala 1/1 1) <b>NEGREȚU ILIE</b> , LIPSA CNP 2) <b>NEGREȚU I TITU</b> DEFUNCT:Da	A1

**C. Partea III. SARCINI .**


Inscrieri privind dezmembramintele dreptului de proprietate, drepturi reale de garanție și sarcini	Referințe
NU SUNT	

## Anexa Nr. 1 La Partea I

## Teren

Nr cadastral	Suprafața (mp)*	Observații / Referințe
	8.944	

\* Suprafața este determinată în planul de proiecție Stereo 70.



## Date referitoare la teren

Crt	Categorie folosință	Intra vilan	Suprafața (mp)	Tarla	Parcelă	Nr. topo	Observații / Referințe
1	arabil	NU	8.944	40	25/1	-	

## Lungime Segmente

1) Valorile lungimilor segmentelor sunt obținute din proiecție în plan.

Punct început	X / Y	Punct sfârșit	X / Y	Lungime segment (** (m)
1	347.651,639 293.235,884	2	347.650,64 293.221,263	14.655
2	347.650,64 293.221,263	3	348.259,439 293.179,052	610.261
3	348.259,439 293.179,052	4	348.260,45 293.193,673	14.656
4	348.260,45 293.193,673	1	347.651,639 293.235,884	610.273

\*\* Lungimile segmentelor sunt determinate în planul de proiecție Stereo 70 și sunt rotunjite la 1 milimetru.

**\*\*\* Distanţa dintre puncte este formată din segmente cumulate ce sunt mai mici decât valoarea 1 milimetru.**





**DATE DESPRE IMOBILUL NR. 8715**

Oficiul de Cadastru și Publicitate Imobiliară DOLJ  
Biroul de Cadastru și Publicitate Imobiliară Craiova

**A. Partea I. Descrierea imobilului**

TEREN Extravilan

Adresa: Jud. Dolj, T 40, P 26

Nr. Crt	Nr cadastral Nr. topografic	Suprafața* (mp)	Observații / Referințe
A1		6.962	Sector cadastral:7 Teren neimprejmuit;

**B. Partea II. Proprietari și acte**

Inscrieri privitoare la dreptul de proprietate și alte drepturi reale		Referințe
/		
Act Administrativ nr. 1393-58815, din 24/01/1995 emis de CJSDPAT DOLJ;		
B1	Intabulare, drept de PROPRIETATE, dobandit prin Reconstituire, cota actuala 1/3, cota initiala 1/3 1) CIONAC P. ION, LIPSA CNP	A1
B2	Intabulare, drept de PROPRIETATE, dobandit prin Reconstituire, cota actuala 1/3, cota initiala 1/3 1) CIONAC P. MARIN, LIPSA CNP	A1
Act Notarial nr. CM 85, din 03/11/2020 emis de BNP STOENESCU FLOREA;		
B3	Intabulare, drept de PROPRIETATE, dobandit prin Succesiune, cota actuala 1/3, cota initiala 1/3 1) DINU GHEORGHE	A1

**C. Partea III. SARCINI .**

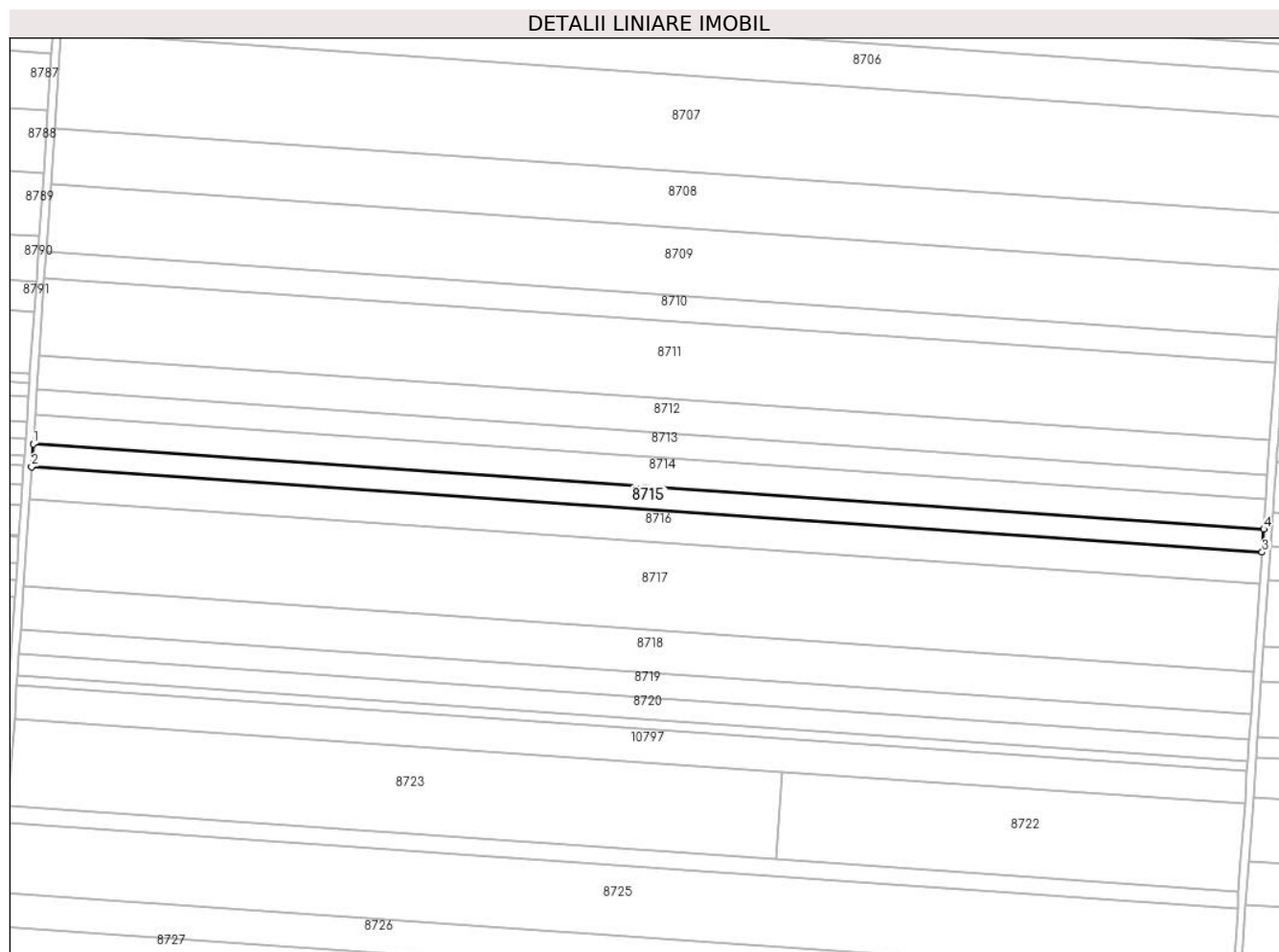
Inscrieri privind dezmembramintele dreptului de proprietate, drepturi reale de garanție și sarcini	Referințe
NU SUNT	

## Anexa Nr. 1 La Partea I

## Teren

Nr cadastral	Suprafața (mp)*	Observații / Referințe
	6.962	

\* Suprafața este determinată în planul de proiecție Stereo 70.



## Date referitoare la teren

Crt	Categorie folosință	Intravilan	Suprafața (mp)	Tarla	Parcelă	Nr. topo	Observații / Referințe
1	arabil	NU	6.962	40	26	-	

## Lungime Segmente

1) Valorile lungimilor segmentelor sunt obținute din proiecție în plan.

Punct început	X / Y	Punct sfârșit	X / Y	Lungime segment (** (m)
1	347.650,64 293.221,263	2	347.649,863 293.209,881	11.408
2	347.649,863 293.209,881	3	348.258,651 293.167,671	610.25
3	348.258,651 293.167,671	4	348.259,439 293.179,052	11.408
4	348.259,439 293.179,052	1	347.650,64 293.221,263	610.261

\*\* Lungimile segmentelor sunt determinate în planul de proiecție Stereo 70 și sunt rotunjite la 1 milimetru.

**\*\*\* Distanţa dintre puncte este formată din segmente cumulate ce sunt mai mici decât valoarea 1 milimetru.**



**DATE DESPRE IMOBILUL NR. 8716**

Oficiul de Cadastru și Publicitate Imobiliară DOLJ  
Biroul de Cadastru și Publicitate Imobiliară Craiova

**A. Partea I. Descrierea imobilului**

TEREN Extravilan

Adresa: Jud. Dolj, T 40, P 27

Nr. Crt	Nr cadastral Nr. topografic	Suprafața* (mp)	Observații / Referințe
A1	31870	9.611	Sector cadastral:7 Teren neimprejmuit;

**B. Partea II. Proprietari și acte**

Inscrieri privitoare la dreptul de proprietate și alte drepturi reale		Referințe
<b>109888 / 24/08/2016</b>		
Hotarare Judecatoreasca nr. sentinta civila nr 1956 in dosar 3442/201/2011, din 25/10/2011 emis de judecatoria calafat;		
B1	Intabulare, drept de PROPRIETATE, dobandit prin Hotarare Judecatoreasca, cota actuala 1/1, cota initiala 1/1 1) EAST WAY SPEDITION SRL, CIF:13176107	A1
<b>150175 / 28/07/2020</b>		
Act Notarial nr. 658, din 16/07/2020 emis de Marincas Eugen;		
B2	se noteaza interdictiile de instrainare, grevare, inchiriere, dezmembrare, comasare, restructurare, amenajare, construire, demolare 1) LIBRA INTERNET BANK S.A., CIF:8119644	A1
<b>85149 / 09/05/2022</b>		
Act Notarial nr. Contract de ipoteca aut. nr. 418, din 02/05/2022 emis de Marincas Eugen;		
B3	se noteaza interdictiile de instrainare, grevare, inchiriere, dezmembrare, comasare, restructurare, amenajare, construire, demolare 1) LIBRA INTERNET BANK S.A., CIF:8119644	A1

**C. Partea III. SARCINI**

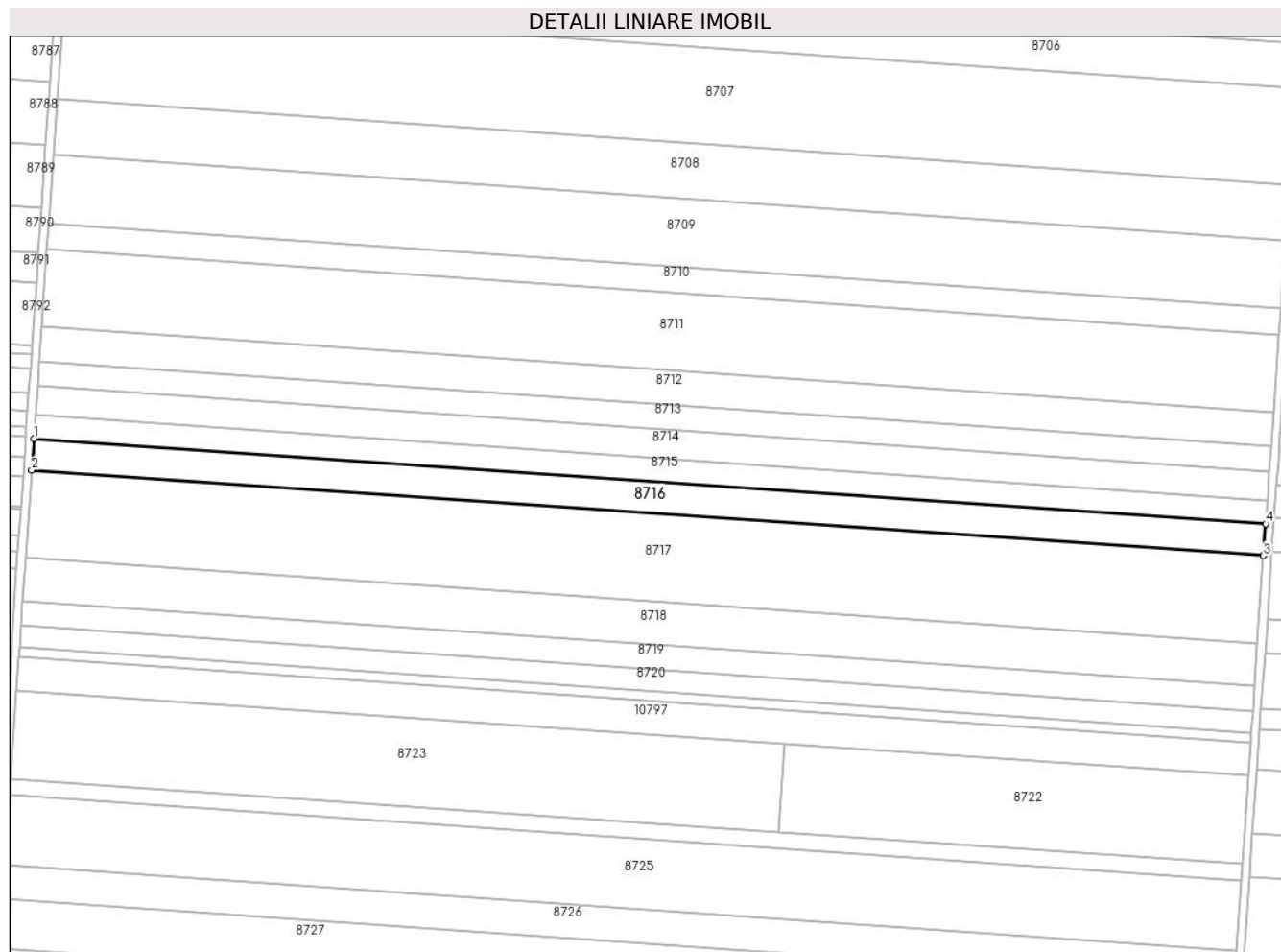
Inscrieri privind dezmembramintele dreptului de proprietate, drepturi reale de garanție și sarcini		Referințe
<b>150175 / 28/07/2020</b>		
Act Notarial nr. 658, din 16/07/2020 emis de Marincas Eugen;		
C1	Intabulare, drept de IPOTECA, Valoare:7500000 LEI si celelalte obligatii de plata aferente creditului 1) LIBRA INTERNET BANK S.A., CIF:8119644	A1
<b>85149 / 09/05/2022</b>		
Act Notarial nr. Contract de ipoteca aut. nr. 418, din 02/05/2022 emis de Marincas Eugen;		
C2	Intabulare, drept de IPOTECA, Valoare:4700000 RON, si celelalte obligatii de plata aferente creditului 1) LIBRA INTERNET BANK S.A., CIF:8119644	A1

## Anexa Nr. 1 La Partea I

## Teren

Nr cadastral	Suprafața (mp)*	Observații / Referințe
31870	9.611	

\* Suprafața este determinată în planul de proiecție Stereo 70.



## Date referitoare la teren

Crt	Categorie folosință	Intra vilan	Suprafața (mp)	Tarla	Parcelă	Nr. topo	Observații / Referințe
1	arabil	NU	9.611	40	27	-	

## Lungime Segmente

1) Valorile lungimilor segmentelor sunt obținute din proiecție în plan.

Punct început	X / Y	Punct sfârșit	X / Y	Lungime segment (** (m)
1	347.649,863 293.209,881	2	347.648,79 293.194,168	15.75
2	347.648,79 293.194,168	3	348.257,564 293.151,959	610.236
3	348.257,564 293.151,959	4	348.258,651 293.167,671	15.75
4	348.258,651 293.167,671	1	347.649,863 293.209,881	610.25

\*\* Lungimile segmentelor sunt determinate în planul de proiecție Stereo 70 și sunt rotunjite la 1 milimetru.

**\*\*\* Distanţa dintre puncte este formată din segmente cumulate ce sunt mai mici decât valoarea 1 milimetru.**





**DATE DESPRE IMOBILUL NR. 8717**

Oficiul de Cadastru și Publicitate Imobiliară DOLJ  
Biroul de Cadastru și Publicitate Imobiliară Craiova

**A. Partea I. Descrierea imobilului**

TEREN Extravilan

Adresa: Jud. Dolj, T 40, P 28

Nr. Crt	Nr cadastral Nr. topografic	Suprafața* (mp)	Observații / Referințe
A1		26.545	Sector cadastral:7 Teren neimprejmuit;

**B. Partea II. Proprietari și acte**

Inscrieri privitoare la dreptul de proprietate și alte drepturi reale		Referințe
/		
Act Administrativ nr. TDP 1085-45342, din 12/05/1994 emis de CJSDPAT DOLJ (defunct conform certificat de deces Seria D9, nr. 6308/16.10.1993);		
B1	Intabulare, drept de PROPRIETATE, dobandit prin Reconstituire, cota actuala 1/1, cota initiala 1/1 1) PANDURU ST ANGELA DEFUNCT:Da	A1

**C. Partea III. SARCINI .**

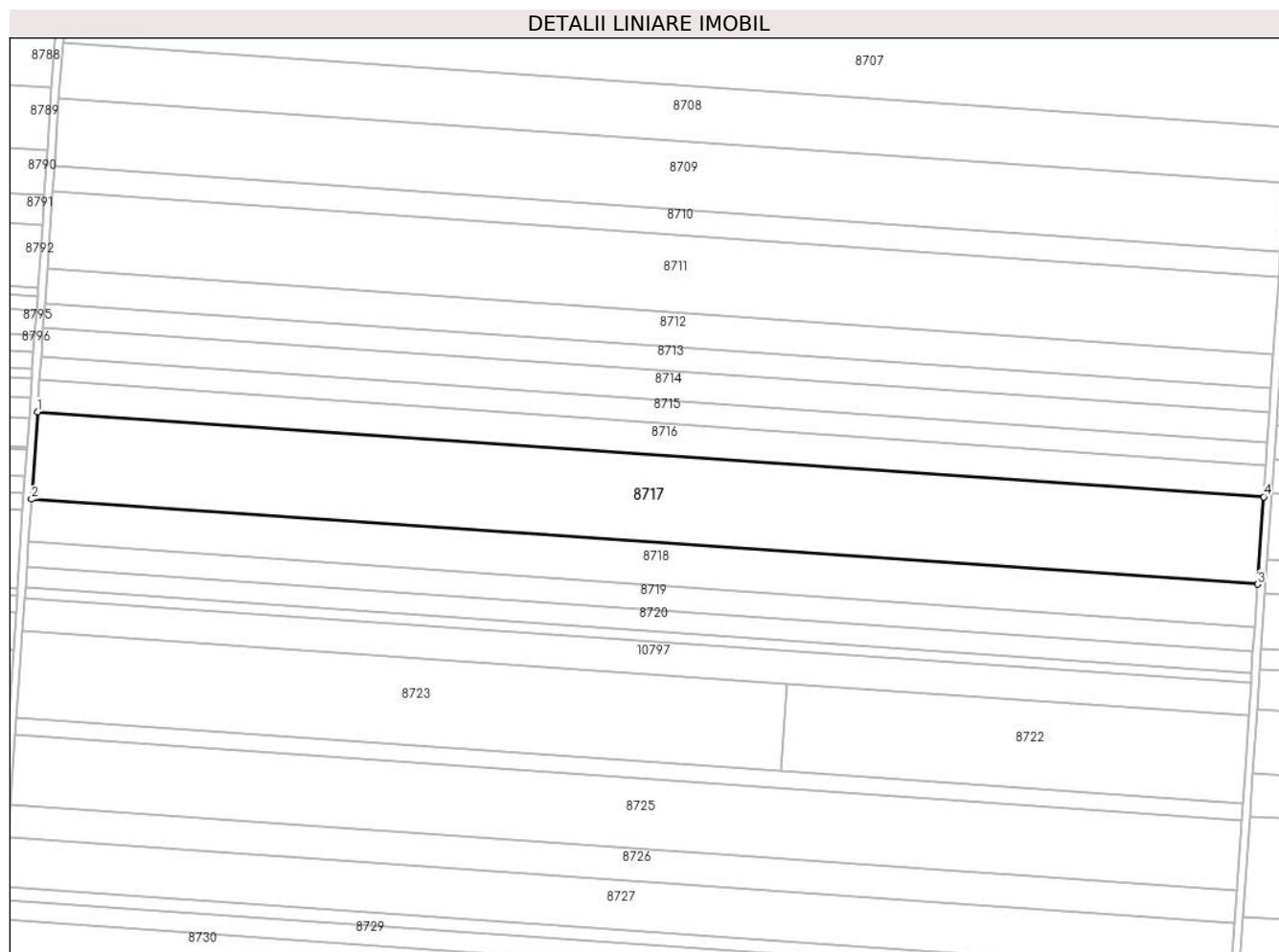
Inscrieri privind dezmembramintele dreptului de proprietate, drepturi reale de garanție și sarcini	Referințe
NU SUNT	

## Anexa Nr. 1 La Partea I

## Teren

Nr cadastral	Suprafața (mp)*	Observații / Referințe
	26.545	

\* Suprafața este determinată în planul de proiecție Stereo 70.



## Date referitoare la teren

Crt	Categorie folosință	Intra vilan	Suprafața (mp)	Tarla	Parcelă	Nr. topo	Observații / Referințe
1	arabil	NU	26.545	40	28	-	

## Lungime Segmente

1) Valorile lungimilor segmentelor sunt obținute din proiecție în plan.

Punct început	X / Y	Punct sfârșit	X / Y	Lungime segment (** (m)
1	347.648,79 293.194,168	2	347.645,827 293.150,768	43.501
2	347.645,827 293.150,768	3	348.254,562 293.108,562	610.196
3	348.254,562 293.108,562	4	348.257,564 293.151,959	43.501
4	348.257,564 293.151,959	1	347.648,79 293.194,168	610.236

\*\* Lungimile segmentelor sunt determinate în planul de proiecție Stereo 70 și sunt rotunjite la 1 milimetru.

**\*\*\* Distanţa dintre puncte este formată din segmente cumulate ce sunt mai mici decât valoarea 1 milimetru.**



**DATE DESPRE IMOBILUL NR. 8718**

Oficiul de Cadastru și Publicitate Imobiliară DOLJ  
Biroul de Cadastru și Publicitate Imobiliară Craiova

**A. Partea I. Descrierea imobilului**

TEREN Extravilan

Adresa: Jud. Dolj, T 40, P 29

Nr. Crt	Nr cadastral Nr. topografic	Suprafața* (mp)	Observații / Referințe
A1	31872	12.910	Sector cadastral:7 Teren neimprejmuit;

**B. Partea II. Proprietari și acte**

Inscrieri privitoare la dreptul de proprietate și alte drepturi reale		Referințe
<b>49871 / 08/04/2016</b>		
Hotarare Judecatoreasca nr. Sentinta civila nr 991, din 13/06/2007 emis de JUDECATPRIA CALAFAT (Incheiere din data de 07.04.2015 Judecatoria Calafat);		
B1	Intabulare, drept de PROPRIETATE, dobandit prin Hotarare Judecatoreasca, cota actuala 1/1, cota initiala 1/1 1) RADU MARIN	A1

**C. Partea III. SARCINI .**

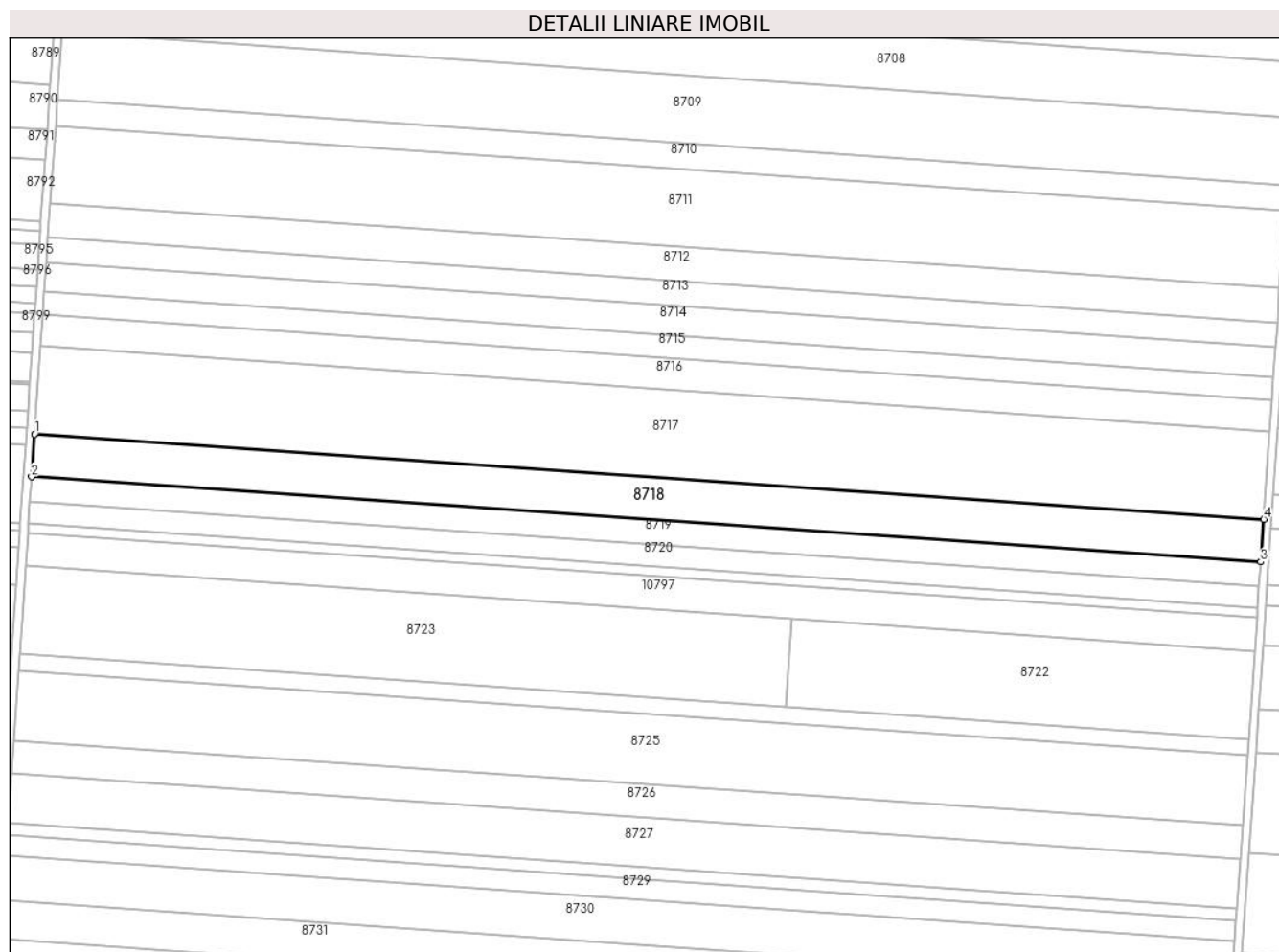
Inscrieri privind dezmembramintele dreptului de proprietate, drepturi reale de garanție și sarcini	Referințe
NU SUNT	

## Anexa Nr. 1 La Partea I

## Teren

Nr cadastral	Suprafața (mp)*	Observații / Referințe
31872	12.910	

\* Suprafața este determinată în planul de proiecție Stereo 70.



## Date referitoare la teren

Crt	Categorie folosință	Intra vilan	Suprafața (mp)	Tarla	Parcelă	Nr. topo	Observații / Referințe
1	arabil	NU	12.910	40	29	-	

## Lungime Segmente

1) Valorile lungimilor segmentelor sunt obținute din proiecție în plan.

Punct început	X / Y	Punct sfârșit	X / Y	Lungime segment (** (m)
1	347.645,827 293.150,768	2	347.644,386 293.129,66	21.157
2	347.644,386 293.129,66	3	348.253,102 293.087,455	610.177
3	348.253,102 293.087,455	4	348.254,562 293.108,562	21.157
4	348.254,562 293.108,562	1	347.645,827 293.150,768	610.196

\*\* Lungimile segmentelor sunt determinate în planul de proiecție Stereo 70 și sunt rotunjite la 1 milimetru.

**\*\*\* Distanţa dintre puncte este formată din segmente cumulate ce sunt mai mici decât valoarea 1 milimetru.**





**DATE DESPRE IMOBILUL NR. 8719**

Oficiul de Cadastru și Publicitate Imobiliară DOLJ  
Biroul de Cadastru și Publicitate Imobiliară Craiova

**A. Partea I. Descrierea imobilului**

TEREN Extravilan

Adresa: Jud. Dolj, T 40, P 30

Nr. Crt	Nr cadastral Nr. topografic	Suprafața* (mp)	Observații / Referințe
A1	31873	7.500	Sector cadastral:7 Teren neimprejmuit;

**B. Partea II. Proprietari și acte**

Inscrieri privitoare la dreptul de proprietate și alte drepturi reale		Referințe
<b>127225 / 26/06/2020</b>		
Act Administrativ nr. TDP NR 1542-48474, din 02/02/1995 emis de Comisia Judeteana DOLJ (act notarial nr CM NR 180 din 04.06.2008, emis de STOENESCU FLOREA);		
B1	Intabulare, drept de PROPRIETATE, dobandit prin Succesiune, cota actuala 1/1, cota initiala 1/1 1) PREDESCU TRAIAN	A1

**C. Partea III. SARCINI .**

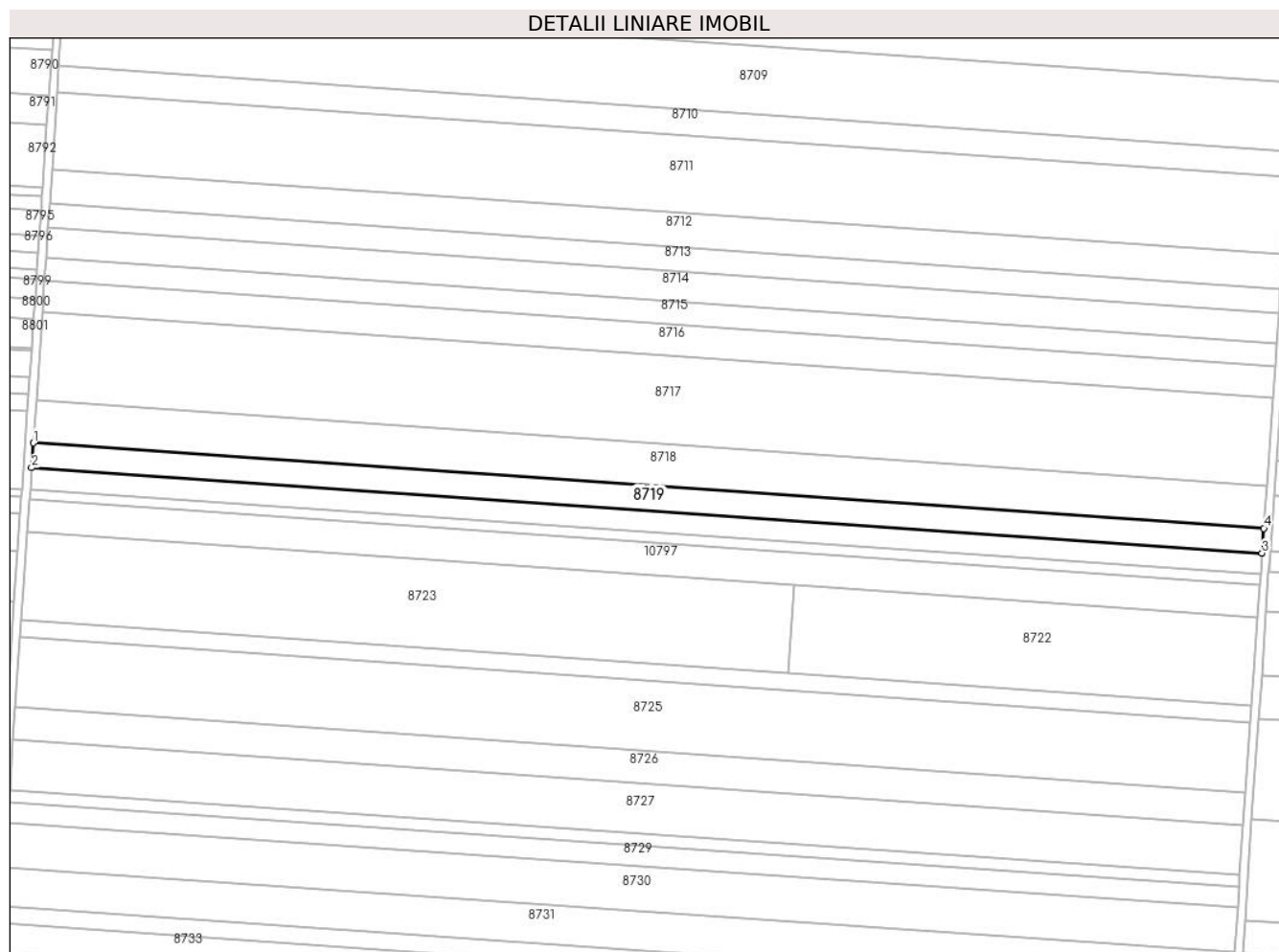
Inscrieri privind dezmembramintele dreptului de proprietate, drepturi reale de garanție și sarcini	Referințe
NU SUNT	

## Anexa Nr. 1 La Partea I

## Teren

Nr cadastral	Suprafața (mp)*	Observații / Referințe
31873	7.500	

\* Suprafața este determinată în planul de proiecție Stereo 70.



## Date referitoare la teren

Crt	Categorie folosință	Intra vilan	Suprafața (mp)	Tarla	Parcelă	Nr. topo	Observații / Referințe
1	arabil	NU	7.500	40	30	-	

## Lungime Segmente

1) Valorile lungimilor segmentelor sunt obținute din proiecție în plan.

Punct început	X / Y	Punct sfârșit	X / Y	Lungime segment (** (m)
1	347.644,386 293.129,66	2	347.643,549 293.117,396	12.293
2	347.643,549 293.117,396	3	348.252,254 293.075,193	610.166
3	348.252,254 293.075,193	4	348.253,102 293.087,455	12.291
4	348.253,102 293.087,455	1	347.644,386 293.129,66	610.177

\*\* Lungimile segmentelor sunt determinate în planul de proiecție Stereo 70 și sunt rotunjite la 1 milimetru.

**\*\*\* Distanţa dintre puncte este formată din segmente cumulate ce sunt mai mici decât valoarea 1 milimetru.**



**DATE DESPRE IMOBILUL NR. 8720**

Oficiul de Cadastru și Publicitate Imobiliară DOLJ  
Biroul de Cadastru și Publicitate Imobiliară Craiova

**A. Partea I. Descrierea imobilului**

TEREN Extravilan

Adresa: Jud. Dolj, T 40, P 31

Nr. Crt	Nr cadastral Nr. topografic	Suprafața* (mp)	Observații / Referințe
A1	31874	6.500	Sector cadastral:7 Teren neimprejmuit;

**B. Partea II. Proprietari și acte**

Inscrieri privitoare la dreptul de proprietate și alte drepturi reale		Referințe
<b>127202 / 26/06/2020</b>		
Act Administrativ nr. TDP NR 1555-48474, din 27/01/1995 emis de CJSDPAT DOLJ (act notarial nr CM NR 180 din 04.06.2008, emis de STOENESCU FLOREA; act administrativ nr Adeverinta nr. 6217 din 24.06.2020, emis de Primaria Cetate);		
B1	Intabulare, drept de PROPRIETATE, dobandit prin Succesiune, cota actuala 1/1, cota initiala 1/1	A1
	1) <b>PREDESCU TRAIAN</b>	
	<i>OBSERVATII: Predescu Vasile</i>	

**C. Partea III. SARCINI .**


Inscrieri privind dezmembramintele dreptului de proprietate, drepturi reale de garanție și sarcini	Referințe
NU SUNT	

## Anexa Nr. 1 La Partea I

## Teren

Nr cadastral	Suprafața (mp)*	Observații / Referințe
31874	6.500	

\* Suprafața este determinată în planul de proiecție Stereo 70.



## Date referitoare la teren

Crt	Categorie folosință	Intravilan	Suprafața (mp)	Tarla	Parcelă	Nr. topo	Observații / Referințe
1	arabil	NU	6.500	40	31	-	

## Lungime Segmente

1) Valorile lungimilor segmentelor sunt obținute din proiecție în plan.

Punct început	X / Y	Punct sfârșit	X / Y	Lungime segment (** (m)
1	347.643,549 293.117,396	2	347.642,823 293.106,768	10.653
2	347.642,823 293.106,768	3	348.251,519 293.064,565	610.157
3	348.251,519 293.064,565	4	348.252,254 293.075,193	10.653
4	348.252,254 293.075,193	1	347.643,549 293.117,396	610.166

\*\* Lungimile segmentelor sunt determinate în planul de proiecție Stereo 70 și sunt rotunjite la 1 milimetru.

**\*\*\* Distanţa dintre puncte este formată din segmente cumulate ce sunt mai mici decât valoarea 1 milimetru.**





**DATE DESPRE IMOBILUL NR. 8721**

Oficiul de Cadastru și Publicitate Imobiliară DOLJ  
Biroul de Cadastru și Publicitate Imobiliară Craiova

**A. Partea I. Descrierea imobilului**

TEREN Extravilan

Adresa: Jud. Dolj, T 40, P 32

Nr. Crt	Nr cadastral Nr. topografic	Suprafața* (mp)	Observații / Referințe
A1	39171	3.000	Sector cadastral:7 Teren neimprejmuit;

**B. Partea II. Proprietari și acte**

Inscrieri privitoare la dreptul de proprietate și alte drepturi reale		Referințe
<b>117676 / 23/06/2022</b>		
Act Notarial nr. cvc 910, din 23/06/2022 emis de Dragancea Ofelia;		
B1	Intabulare, drept de PROPRIETATE, dobândit prin Conventie, cota actuala 1/1, cota initiala 1/1 1) RADU ELENA CORINA 2) RADU MARIN	A1
B2	Se notează faptul că, imobilul face parte din patrimoniul de afecțiune al lui : RADU ELENA CORINA INTREPRINDERE INDIVIDUALA	A1

**C. Partea III. SARCINI .**


Inscrieri privind dezmembramintele dreptului de proprietate, drepturi reale de garanție și sarcini	Referințe
NU SUNT	

## Anexa Nr. 1 La Partea I

## Teren

Nr cadastral	Suprafața (mp)*	Observații / Referințe
39171	3.000	

\* Suprafața este determinată în planul de proiecție Stereo 70.



## Date referitoare la teren

Crt	Categorie folosință	Intra vilan	Suprafața (mp)	Tarla	Parcelă	Nr. topo	Observații / Referințe
1	arabil	NU	3.000	40	32	-	Lot 2

## Lungime Segmente

1) Valorile lungimilor segmentelor sunt obținute din proiecție în plan.

Punct început	X / Y	Punct sfârșit	X / Y	Lungime segment (** (m)
1	347.642,488 293.101,863	2	348.251,18 293.059,66	610.153
2	348.251,18 293.059,66	3	348.251,519 293.064,565	4.917
3	348.251,519 293.064,565	4	347.642,823 293.106,768	610.157
4	347.642,823 293.106,768	1	347.642,488 293.101,863	4.916

\*\* Lungimile segmentelor sunt determinate în planul de proiecție Stereo 70 și sunt rotunjite la 1 milimetru.

**\*\*\* Distanţa dintre puncte este formată din segmente cumulate ce sunt mai mici decât valoarea 1 milimetru.**



**DATE DESPRE IMOBILUL NR. 8722**

Oficiul de Cadastru și Publicitate Imobiliară DOLJ  
Biroul de Cadastru și Publicitate Imobiliară Craiova

**A. Partea I. Descrierea imobilului**

TEREN Extravilan

Adresa: Jud. Dolj, T 40, P 33

Nr. Crt	Nr cadastral Nr. topografic	Suprafața* (mp)	Observații / Referințe
A1	38256	10.000	Sector cadastral:7 Teren neimprejmuit;

**B. Partea II. Proprietari și acte**

Inscrieri privitoare la dreptul de proprietate și alte drepturi reale		Referințe
<b>47366 / 16/03/2022</b>		
Act Notarial nr. cvc aut sub nr 737, din 02/03/2022 emis de Budiana Ionut Razvan;		
B1	Intabulare, drept de PROPRIETATE, dobandit prin Conventie, cota actuala 1/1, cota initiala 1/1 1) RADU ELENA CORINA 2) RADU MARIN	A1

**C. Partea III. SARCINI .**

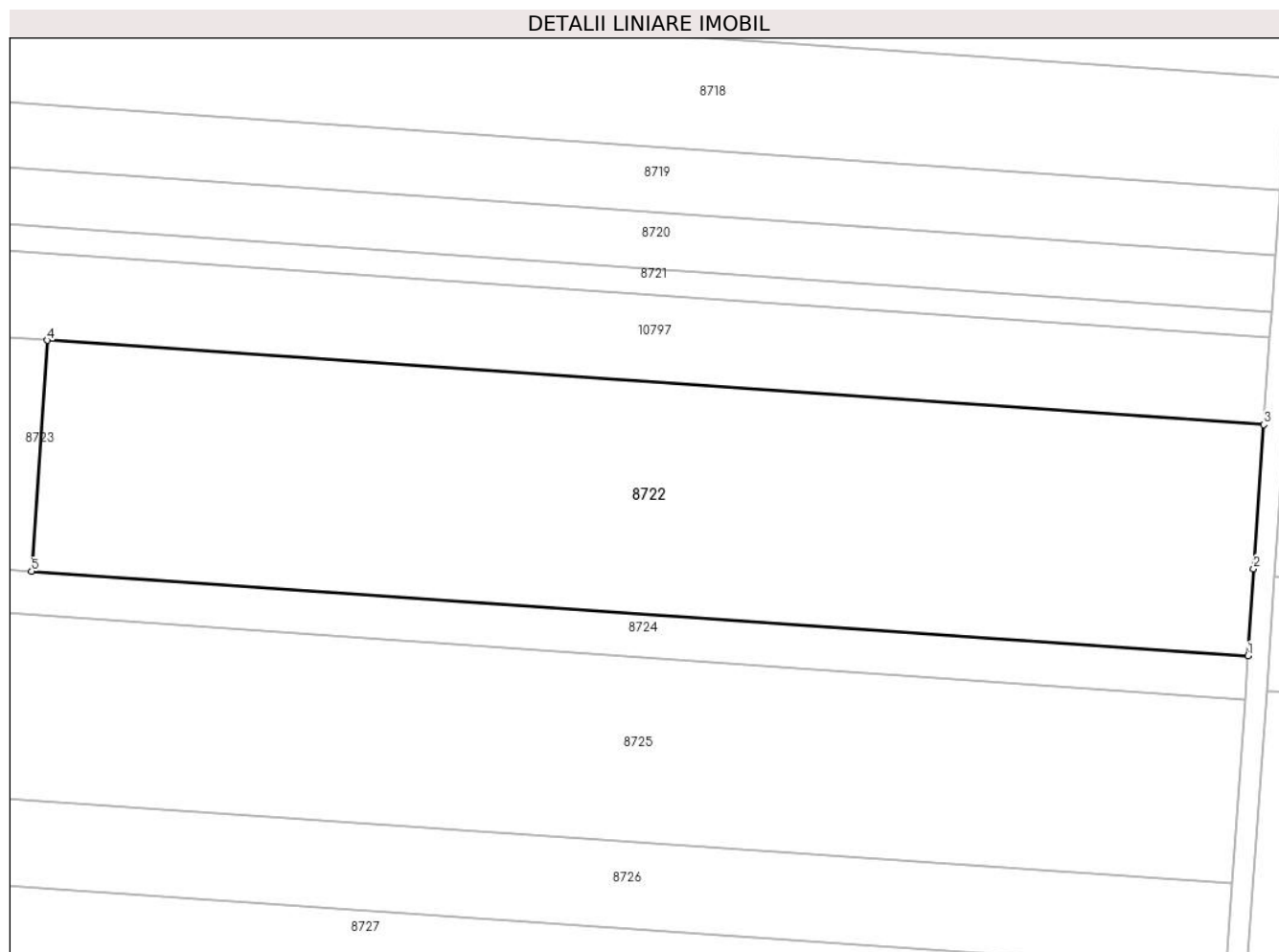
Inscrieri privind dezmembramintele dreptului de proprietate, drepturi reale de garanție și sarcini	Referințe
NU SUNT	

## Anexa Nr. 1 La Partea I

## Teren

Nr cadastral	Suprafața (mp)*	Observații / Referințe
38256	10.000	

\* Suprafața este determinată în planul de proiecție Stereo 70.



## Date referitoare la teren

Crt	Categorie folosință	Intravilan	Suprafața (mp)	Tarla	Parcelă	Nr. topo	Observații / Referințe
1	arabil	NU	10.000	40	33	-	

## Lungime Segmente

1) Valorile lungimilor segmentelor sunt obținute din proiecție în plan.

Punct început	X / Y	Punct sfârșit	X / Y	Lungime segment (** (m)
1	348.247,042 292.999,842	2	348.248,173 293.016,193	16.39
2	348.248,173 293.016,193	3	348.250,049 293.043,31	27.182
3	348.250,049 293.043,31	4	348.021,073 293.059,185	229.526
4	348.021,073 293.059,185	5	348.018,105 293.015,715	43.571
5	348.018,105 293.015,715	1	348.247,042 292.999,842	229.487

**\*\* Lungimile segmentelor sunt determinate în planul de proiecție Stereo 70 și sunt rotunjite la 1 milimetru.**

**\*\*\* Distanța dintre puncte este formată din segmente cumulate ce sunt mai mici decât valoarea 1 milimetru.**





**DATE DESPRE IMOBILUL NR. 8723**

Oficiul de Cadastru și Publicitate Imobiliară DOLJ  
Biroul de Cadastru și Publicitate Imobiliară Craiova

**A. Partea I. Descrierea imobilului**

TEREN Extravilan

Adresa: Jud. Dolj, T 40, P 33

Nr. Crt	Nr cadastral Nr. topografic	Suprafața* (mp)	Observații / Referințe
A1	35093	16.584	Sector cadastral:7 Teren neimprejmuit;

**B. Partea II. Proprietari și acte**

Inscrieri privitoare la dreptul de proprietate și alte drepturi reale		Referințe
<b>181698 / 22/11/2017</b>		
Act Notarial nr. Contract de Vanzare aut. nr. 3583, din 17/11/2017 emis de Budiana Ionut Razvan;		
B1	Intabulare, drept de PROPRIETATE, dobandit prin Conventie, cota actuala 1/1, cota initiala 1/1 1) RADU ELENA CORINA 2) RADU MARIN	A1

**C. Partea III. SARCINI .**

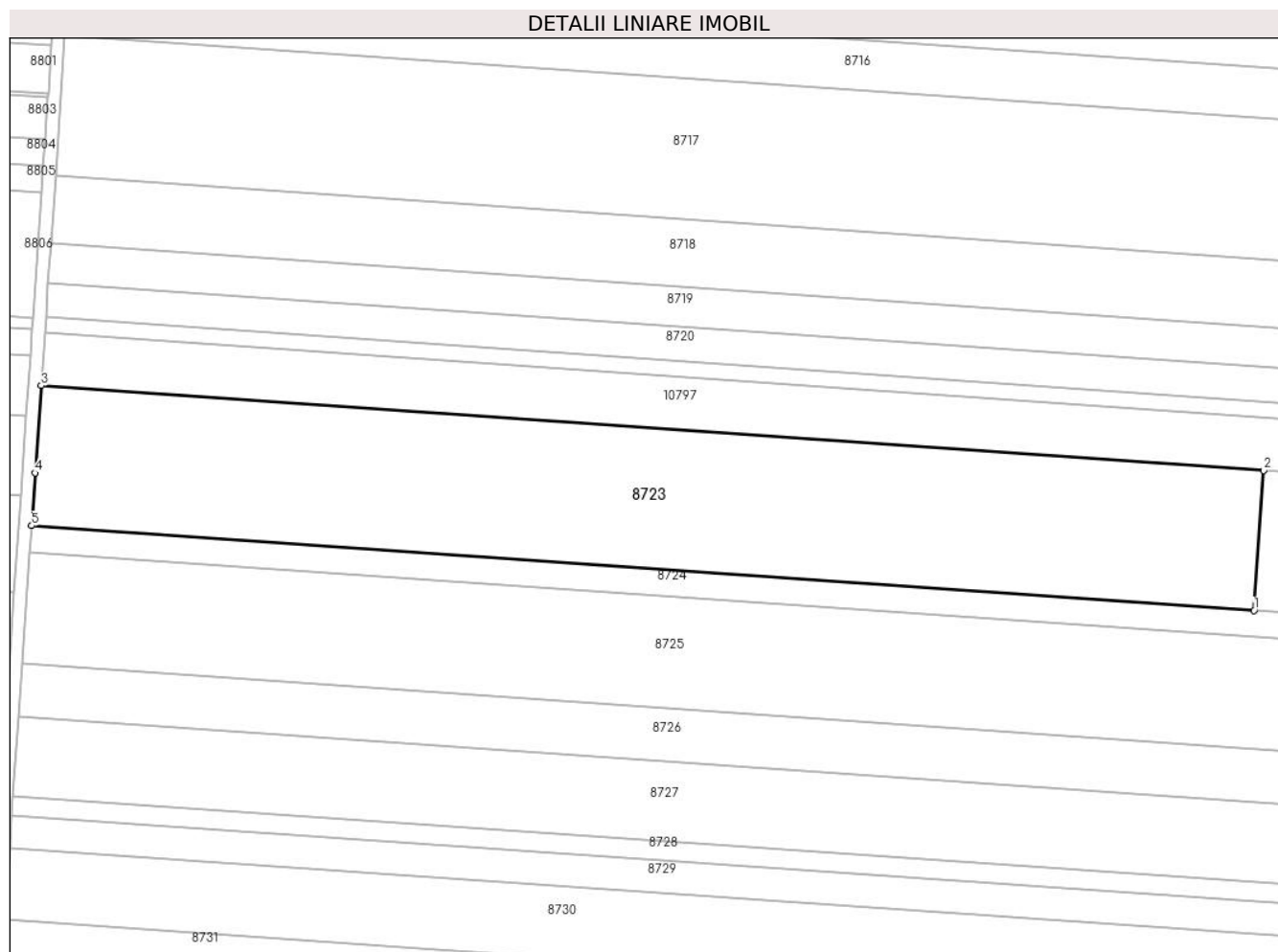
Inscrieri privind dezmembramintele dreptului de proprietate, drepturi reale de garanție și sarcini	Referințe
NU SUNT	

## Anexa Nr. 1 La Partea I

## Teren

Nr cadastral	Suprafața (mp)*	Observații / Referințe
35093	16.584	

\* Suprafața este determinată în planul de proiecție Stereo 70.



## Date referitoare la teren

Crt	Categorie folosință	Intravilan	Suprafața (mp)	Tarla	Parcelă	Nr. topo	Observații / Referințe
1	arabil	NU	16.584	40	33	-	Imobil extravilan neimprejmuit.

## Lungime Segmente

1) Valorile lungimilor segmentelor sunt obținute din proiecție în plan.

Punct început	X / Y	Punct sfârșit	X / Y	Lungime segment (** (m)
1	348.018,105 293.015,715	2	348.021,073 293.059,185	43.571
2	348.021,073 293.059,185	3	347.641,371 293.085,511	380.614
3	347.641,371 293.085,511	4	347.639,52 293.058,393	27.181
4	347.639,52 293.058,393	5	347.638,403 293.042,041	16.39
5	347.638,403 293.042,041	1	348.018,105 293.015,715	380.614

**\*\* Lungimile segmentelor sunt determinate în planul de proiecție Stereo 70 și sunt rotunjite la 1 milimetru.**

**\*\*\* Distanța dintre puncte este formată din segmente cumulate ce sunt mai mici decât valoarea 1 milimetru.**



**DATE DESPRE IMOBILUL NR. 8724**

Oficiul de Cadastru și Publicitate Imobiliară DOLJ  
Biroul de Cadastru și Publicitate Imobiliară Craiova

**A. Partea I. Descrierea imobilului**

TEREN Extravilan

Adresa: Jud. Dolj, T 40, P 34

Nr. Crt	Nr cadastral Nr. topografic	Suprafața* (mp)	Observații / Referințe
A1	35767	5.000	Sector cadastral:7 Teren neimprejmuit;

**B. Partea II. Proprietari și acte**

Inscrieri privitoare la dreptul de proprietate și alte drepturi reale		Referințe
<b>185483 / 03/10/2018</b>		
Hotarare Judecatoreasca nr. Sentinta Civila nr.2484, din 30/11/2011 emis de JUDECATORIA CALAFAT (dosar nr.3232/201/2011);		
B1	Intabulare, drept de PROPRIETATE, dobandit prin Hotarare Judecatoreasca, cota actuala 1/1, cota initiala 1/1 1) SC EAST WAY SPEDITION SRL, CIF:13176107	A1
<b>148607 / 24/07/2020</b>		
Act Notarial nr. Contract de ipoteca aut nr 658, din 16/07/2020 emis de Marincas Eugen;		
B2	Se noteaza interdictiile de instrainare, grevare, inchiriere, dezmembrare, comasare ,restructurare, amenajare, construire, demolare 1) LIBRA INTERNET BANK S.A., CIF:8119644	A1
<b>85700 / 10/05/2022</b>		
Act Notarial nr. Contract de ipoteca aut nr 418, din 02/05/2022 emis de Marincas Eugen;		
B3	Se noteaza interdictiile de instrainare, grevare, inchiriere, dezmembrare, comasare, restructurare, amenajare, construire, demolare 1) LIBRA INTERNET BANK S.A., CIF:8119644	A1

**C. Partea III. SARCINI**

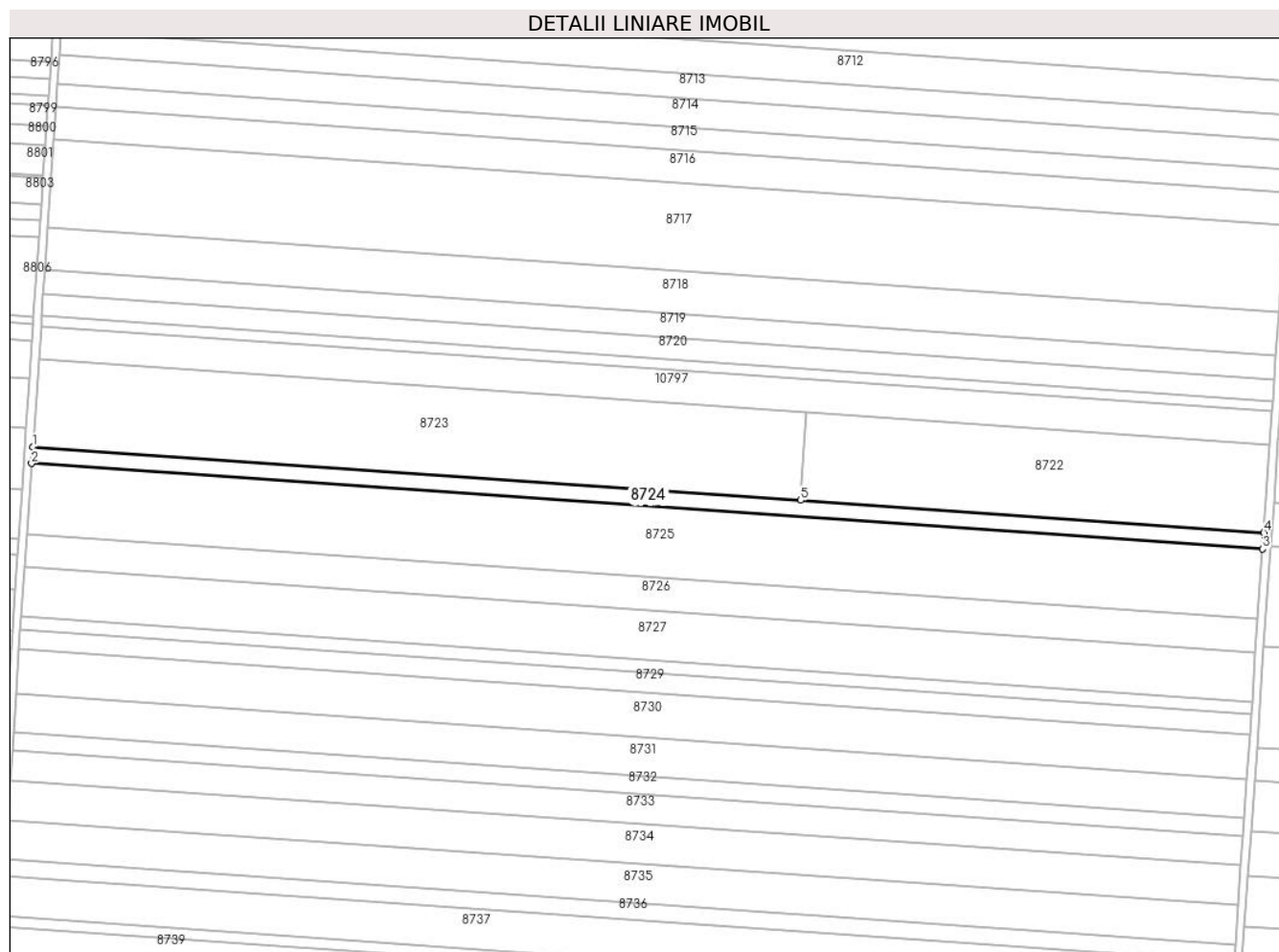
Inscrieri privind dezmembramintele dreptului de proprietate, drepturi reale de garanție și sarcini		Referințe
<b>148607 / 24/07/2020</b>		
Act Notarial nr. Contract de ipoteca aut nr 658, din 16/07/2020 emis de Marincas Eugen;		
C1	Intabulare, drept de IPOTECA, Valoare:7500000 RONplus celelalte obligatii de plata aferente creditului 1) LIBRA INTERNET BANK S.A., CIF:8119644	A1
<b>85700 / 10/05/2022</b>		
Act Notarial nr. Contract de ipoteca aut nr 418, din 02/05/2022 emis de Marincas Eugen;		
C2	Intabulare, drept de IPOTECA, Valoare:4700000 RONplus celelalte obligatii de plata aferente creditului 1) LIBRA INTERNET BANK S.A., CIF:8119644	A1

## Anexa Nr. 1 La Partea I

## Teren

Nr cadastral	Suprafața (mp)*	Observații / Referințe
35767	5.000	

\* Suprafața este determinată în planul de proiecție Stereo 70.



## Date referitoare la teren

Crt	Categorie folosință	Intravilan	Suprafața (mp)	Tarla	Parcelă	Nr. topo	Observații / Referințe
1	arabil	NU	5.000	40	34	-	

## Lungime Segmente

1) Valorile lungimilor segmentelor sunt obținute din proiecție în plan.

Punct început	X / Y	Punct sfârșit	X / Y	Lungime segment (** (m)
1	347.638,403 293.042,041	2	347.637,845 293.033,864	8.196
2	347.637,845 293.033,864	3	348.246,476 292.991,666	610.092
3	348.246,476 292.991,666	4	348.247,042 292.999,842	8.196
4	348.247,042 292.999,842	5	348.018,105 293.015,715	229.487
5	348.018,105 293.015,715	1	347.638,403 293.042,041	380.614

**\*\* Lungimile segmentelor sunt determinate în planul de proiecție Stereo 70 și sunt rotunjite la 1 milimetru.**

**\*\*\* Distanța dintre puncte este formată din segmente cumulate ce sunt mai mici decât valoarea 1 milimetru.**





**DATE DESPRE IMOBILUL NR. 8725**

Oficiul de Cadastru și Publicitate Imobiliară DOLJ  
Biroul de Cadastru și Publicitate Imobiliară Craiova

**A. Partea I. Descrierea imobilului**

TEREN Extravilan

Adresa: Jud. Dolj, T 40, P 34

Nr. Crt	Nr cadastral Nr. topografic	Suprafața* (mp)	Observații / Referințe
A1	33964	Din acte: 36.234 Masurata: 21.234	Sector cadastral:7 Teren neimprejmuit;

**B. Partea II. Proprietari și acte**

Inscrieri privitoare la dreptul de proprietate și alte drepturi reale		Referințe
<b>41507 / 23/03/2016</b>		
Act Administrativ nr. TDP NR 1540-48474, din 02/02/1995 emis de Comisia Judetean Dolj;		
B1	Intabulare, drept de PROPRIETATE, dobandit prin Reconstituire, cota actuala 1/1, cota initiala 1/1 1) PARVU ANA	A1

**C. Partea III. SARCINI .**


Inscrieri privind dezmembramintele dreptului de proprietate, drepturi reale de garanție și sarcini	Referințe
NU SUNT	

## Anexa Nr. 1 La Partea I

## Teren

Nr cadastral	Suprafața (mp)*	Observații / Referințe
33964	Din acte: 36.234 Masurata: 21.234	

\* Suprafața este determinată în planul de proiecție Stereo 70.



## Date referitoare la teren

Crt	Categorie folosință	Intra vilan	Suprafața (mp)	Tarla	Parcelă	Nr. topo	Observații / Referințe
1	arabil	NU	21.234	40	34	-	

## Lungime Segmente

1) Valorile lungimilor segmentelor sunt obținute din proiecție în plan.

Punct început	X / Y	Punct sfârșit	X / Y	Lungime segment (** (m)
1	347.637,845 293.033,864	2	347.635,474 292.999,14	34.805
2	347.635,474 292.999,14	3	348.244,074 292.956,943	610.061
3	348.244,074 292.956,943	4	348.246,476 292.991,666	34.806
4	348.246,476 292.991,666	1	347.637,845 293.033,864	610.092

**\*\* Lungimile segmentelor sunt determinate în planul de proiecție Stereo 70 și sunt rotunjite la 1 milimetru.**

**\*\*\* Distanța dintre puncte este formată din segmente cumulate ce sunt mai mici decât valoarea 1 milimetru.**



**DATE DESPRE IMOBILUL NR. 8726**

Oficiul de Cadastru și Publicitate Imobiliară DOLJ  
Biroul de Cadastru și Publicitate Imobiliară Craiova

**A. Partea I. Descrierea imobilului**

TEREN Extravilan

Adresa: Jud. Dolj, T 40, P 34

Nr. Crt	Nr cadastral Nr. topografic	Suprafața* (mp)	Observații / Referințe
A1	32948	10.000	Sector cadastral:7 Teren neimprejmuit;

**B. Partea II. Proprietari și acte**

Inscrieri privitoare la dreptul de proprietate și alte drepturi reale		Referințe
<b>51785 / 30/04/2014</b>		
Hotarare Judecatoreasca nr. Sentinta Civila Nr.1692, din 30/09/2013 emis de Judecatoria Calafat (dosar nr 2654/201/2013);		
B1	Intabulare, drept de PROPRIETATE, dobandit prin Hotarare Judecatoreasca, cota actuala 1/1, cota initiala 1/1 1) RADU MARIN	A1

**C. Partea III. SARCINI .**


Inscrieri privind dezmembramintele dreptului de proprietate, drepturi reale de garanție și sarcini	Referințe
NU SUNT	

## Anexa Nr. 1 La Partea I

## Teren

Nr cadastral	Suprafața (mp)*	Observații / Referințe
32948	10.000	

\* Suprafața este determinată în planul de proiecție Stereo 70.



## Date referitoare la teren

Crt	Categorie folosință	Intra vilan	Suprafața (mp)	Tarla	Parcelă	Nr. topo	Observații / Referințe
1	arabil	NU	10.000	40	34	-	

## Lungime Segmente

1) Valorile lungimilor segmentelor sunt obținute din proiecție în plan.

Punct început	X / Y	Punct sfârșit	X / Y	Lungime segment (** (m)
1	347.635,474 292.999,14	2	347.634,357 292.982,786	16.392
2	347.634,357 292.982,786	3	348.242,943 292.940,591	610.047
3	348.242,943 292.940,591	4	348.244,074 292.956,943	16.391
4	348.244,074 292.956,943	1	347.635,474 292.999,14	610.061

\*\* Lungimile segmentelor sunt determinate în planul de proiecție Stereo 70 și sunt rotunjite la 1 milimetru.

**\*\*\* Distanţa dintre puncte este formată din segmente cumulate ce sunt mai mici decât valoarea 1 milimetru.**





**DATE DESPRE IMOBILUL NR. 8727**

Oficiul de Cadastru și Publicitate Imobiliară DOLJ  
Biroul de Cadastru și Publicitate Imobiliară Craiova

**A. Partea I. Descrierea imobilului**

TEREN Extravilan

Adresa: Jud. Dolj, T 40, P 35

Nr. Crt	Nr cadastral Nr. topografic	Suprafața* (mp)	Observații / Referințe
A1		15.051	Sector cadastral:7 Teren neimprejmuit;

**B. Partea II. Proprietari și acte**

Inscrieri privitoare la dreptul de proprietate și alte drepturi reale	Referințe
/	
Act Administrativ nr. TDP 1341-58815, din 20/01/1995 emis de CJSDPAT DOLJ;	
B1	A1
Intabulare, drept de PROPRIETATE, dobandit prin Reconstituire, cota actuala 1/1, cota initiala 1/1 1) POIANA I. ELENA, LIPSA CNP	

**C. Partea III. SARCINI .**

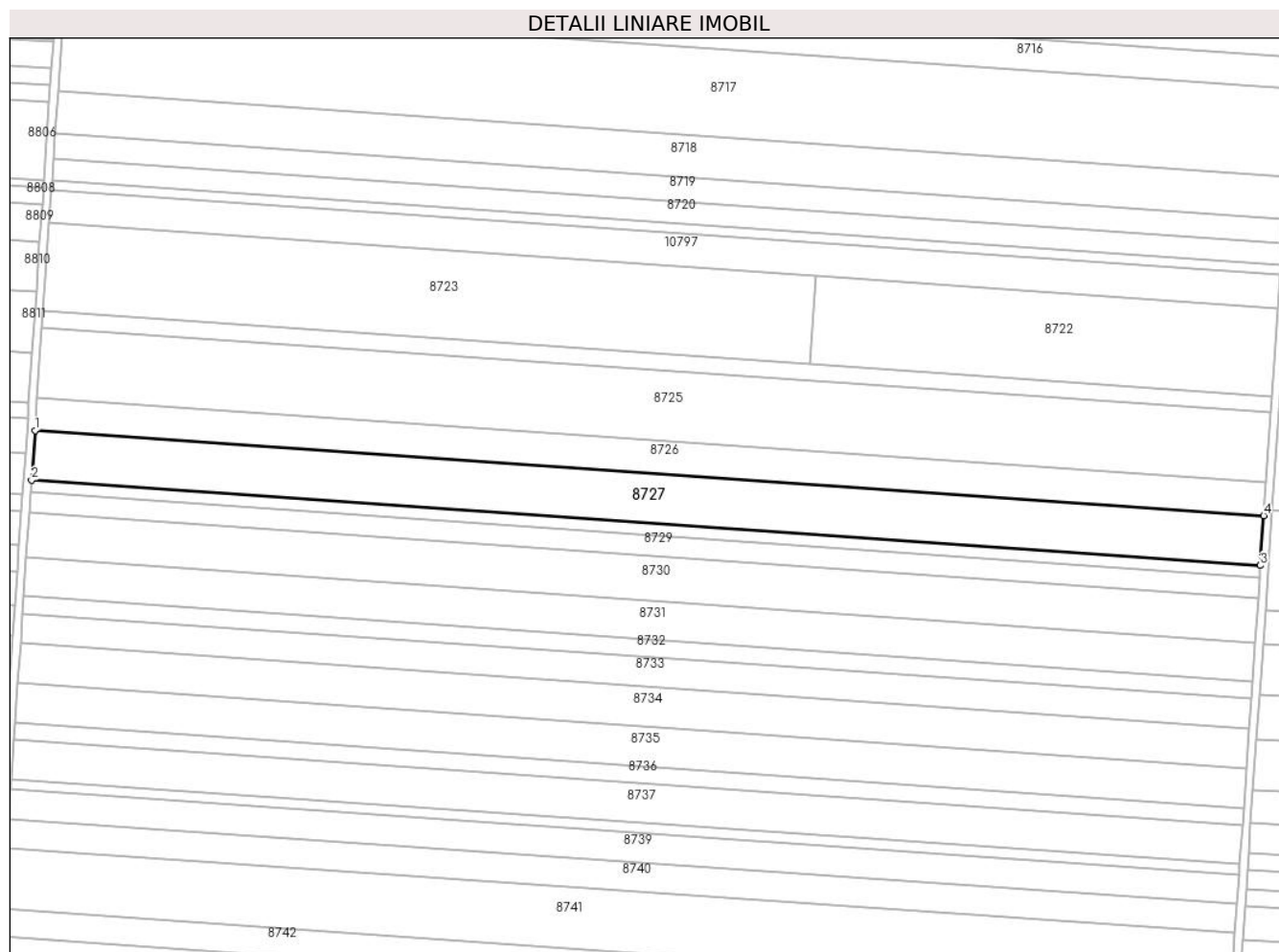
Inscrieri privind dezmembramintele dreptului de proprietate, drepturi reale de garanție și sarcini	Referințe
NU SUNT	

## Anexa Nr. 1 La Partea I

## Teren

Nr cadastral	Suprafaţa (mp)*	Observații / Referințe
	15.051	

\* Suprafața este determinată în planul de proiecție Stereo 70.



## Date referitoare la teren

Crt	Categorie folosință	Intravilan	Suprafața (mp)	Tarla	Parcelă	Nr. topo	Observații / Referințe
1	arabil	NU	15.051	40	35	-	

## Lungime Segmente

1) Valorile lungimilor segmentelor sunt obținute din proiecție în plan.

Punct început	X / Y	Punct sfârșit	X / Y	Lungime segment (** (m)
1	347.634,357 292.982,786	2	347.632,677 292.958,171	24.672
2	347.632,677 292.958,171	3	348.241,241 292.915,977	610.025
3	348.241,241 292.915,977	4	348.242,943 292.940,591	24.673
4	348.242,943 292.940,591	1	347.634,357 292.982,786	610.047

\*\* Lungimile segmentelor sunt determinate în planul de proiecție Stereo 70 și sunt rotunjite la 1 milimetru.

**\*\*\* Distanţa dintre puncte este formată din segmente cumulate ce sunt mai mici decât valoarea 1 milimetru.**



**DATE DESPRE IMOBILUL NR. 8728**

Oficiul de Cadastru și Publicitate Imobiliară DOLJ  
Biroul de Cadastru și Publicitate Imobiliară Craiova

**A. Partea I. Descrierea imobilului**

TEREN Extravilan

Adresa: Jud. Dolj, T 40, P 36

Nr. Crt	Nr cadastral Nr. topografic	Suprafața* (mp)	Observații / Referințe
A1	31879	3.700	Sector cadastral:7 Teren neimprejmuit;

**B. Partea II. Proprietari și acte**

Inscrieri privitoare la dreptul de proprietate și alte drepturi reale		Referințe
<b>14815 / 07/02/2017</b>		
Hotarare Judecatoreasca nr. SENTINTA CIVILA NR. 1914, din 21/10/2011 emis de JUDECATORIA CALAFAT, Dosar 2819/201/2011;		
B1	Intabulare, drept de PROPRIETATE, dobandit prin Hotarare Judecatoreasca, cota actuala 1/1, cota initiala 1/1 1) SC EAST WAY SPEDITION SRL, CIF:13176107	A1
<b>149026 / 27/07/2020</b>		
Act Notarial nr. contract ipoteca imobiliara aut. 658, din 16/07/2020 emis de Marincas Eugen;		
B2	se noteaza interdictia de instrainare, grevare, inchiriere, dezmembrare, comasare, restructurare, amenajare, construire, demolare 1) LIBRA INTERNET BANK S.A., CIF:8119644	A1
<b>85723 / 10/05/2022</b>		
Act Notarial nr. contr. ip. imob aut. 418, din 02/05/2022 emis de Marincas Eugen;		
B3	se noteaza interdictia de instrainare, grevare, inchiriere, dezmembrare, comasare, restructurare, amenajare, construire, demolare 1) LIBRA INTERNET BANK S.A., CIF:8119644	A1

**C. Partea III. SARCINI**


Inscrieri privind dezmembramintele dreptului de proprietate, drepturi reale de garanție și sarcini		Referințe
<b>149026 / 27/07/2020</b>		
Act Notarial nr. contract ipoteca imobiliara aut. 658, din 16/07/2020 emis de Marincas Eugen;		
C1	Intabulare, drept de IPOTECA, Valoare:7500000 RONsi celelalte obligatii de plata aferente creditului 1) LIBRA INTERNET BANK S.A., CIF:8119644	A1
<b>85723 / 10/05/2022</b>		
Act Notarial nr. contr. ip. imob aut. 418, din 02/05/2022 emis de Marincas Eugen;		
C2	Intabulare, drept de IPOTECA, Valoare:4700000 RONsi celelalte obligatii de plata aferente creditului 1) LIBRA INTERNET BANK S.A., CIF:8119644	A1

## Anexa Nr. 1 La Partea I

## Teren

Nr cadastral	Suprafața (mp)*	Observații / Referințe
31879	3.700	

\* Suprafața este determinată în planul de proiecție Stereo 70.



## Date referitoare la teren

Crt	Categorie folosință	Intravilan	Suprafața (mp)	Tarla	Parcelă	Nr. topo	Observații / Referințe
1	arabil	NU	3.700	40	36	-	

## Lungime Segmente

1) Valorile lungimilor segmentelor sunt obținute din proiecție în plan.

Punct început	X / Y	Punct sfârșit	X / Y	Lungime segment (** (m)
1	347.632,677 292.958,171	2	347.632,263 292.952,12	6.065
2	347.632,263 292.952,12	3	348.240,822 292.909,926	610.02
3	348.240,822 292.909,926	4	348.241,241 292.915,977	6.065
4	348.241,241 292.915,977	1	347.632,677 292.958,171	610.025

\*\* Lungimile segmentelor sunt determinate în planul de proiecție Stereo 70 și sunt rotunjite la 1 milimetru.

**\*\*\* Distanţa dintre puncte este formată din segmente cumulate ce sunt mai mici decât valoarea 1 milimetru.**





**DATE DESPRE IMOBILUL NR. 8729**

Oficiul de Cadastru și Publicitate Imobiliară DOLJ  
Biroul de Cadastru și Publicitate Imobiliară Craiova

**A. Partea I. Descrierea imobilului**

TEREN Extravilan

Adresa: Jud. Dolj, T 40, P 37

Nr. Crt	Nr cadastral Nr. topografic	Suprafața* (mp)	Observații / Referințe
A1	31880	6.168	Sector cadastral:7 Teren neimprejmuit;

**B. Partea II. Proprietari și acte**

Inscrieri privitoare la dreptul de proprietate și alte drepturi reale		Referințe
<b>14778 / 07/02/2017</b>		
Hotarare Judecatoreasca nr. SENTINTA CIVILA NR. 1914, din 21/10/2011 emis de JUDECATORIA CALAFAT, Dosar 2819/201/2011;		
B1	Intabulare, drept de PROPRIETATE, dobandit prin Hotarare Judecatoreasca, cota actuala 1/1, cota initiala 1/1 1) <b>SC EAST WAY SPEDITION SRL</b> , CIF:13176107 <i>OBSERVATII: prop. anterior Nena Odeta</i>	A1
<b>149027 / 27/07/2020</b>		
Act Notarial nr. Contract de ipoteca imobiliara aut. nr.658, din 16/07/2020 emis de Marincas Eugen;		
B2	Se noteaza interdictiile de instrainare, grevare, inchiriere, dezmembrare, alipire, construire, demolare, restructurare si amenajare; 1) <b>LIBRA INTERNET BANK S.A.</b> , CIF:8119644	A1
<b>84858 / 09/05/2022</b>		
Act Notarial nr. C ip aut 418, din 02/05/2022 emis de Marincas Eugen;		
B3	se noteaza interdictiile de instrainare, grevare, inchiriere, dezmembrare, comasare, restructurare, amenajare, construire, demolare 1) <b>LIBRA INTERNET BANK S.A.</b> , CIF:8119644	A1

**C. Partea III. SARCINI**


Inscrieri privind dezmembramintele dreptului de proprietate, drepturi reale de garanție și sarcini		Referințe
<b>149027 / 27/07/2020</b>		
Act Notarial nr. Contract de ipoteca imobiliara aut. nr.658, din 16/07/2020 emis de Marincas Eugen;		
C1	Intabulare, drept de IPOTECA, Valoare:7500000 RONsi celelalte obligatii aferente creditului; 1) <b>LIBRA INTERNET BANK S.A.</b> , CIF:8119644	A1
<b>84858 / 09/05/2022</b>		
Act Notarial nr. C ip aut 418, din 02/05/2022 emis de Marincas Eugen;		
C2	Intabulare, drept de IPOTECA, Valoare:4700000 RONsi celelalte obligatii de plata aferente creditului, dobandit prin Conventie, cota actuala 1/1, cota initiala 1/1 1) <b>LIBRA INTERNET BANK S.A.</b> , CIF:8119644	A1

## Anexa Nr. 1 La Partea I

## Teren

Nr cadastral	Suprafața (mp)*	Observații / Referințe
31880	6.168	

\* Suprafața este determinată în planul de proiecție Stereo 70.



## Date referitoare la teren

Crt	Categorie folosință	Intra vilan	Suprafața (mp)	Tarla	Parcelă	Nr. topo	Observații / Referințe
1	arabil	NU	6.168	40	37	-	

## Lungime Segmente

1) Valorile lungimilor segmentelor sunt obținute din proiecție în plan.

Punct început	X / Y	Punct sfârșit	X / Y	Lungime segment (** (m)
1	347.632,263 292.952,12	2	347.631,575 292.942,032	10.111
2	347.631,575 292.942,032	3	348.240,124 292.899,839	610.01
3	348.240,124 292.899,839	4	348.240,822 292.909,926	10.111
4	348.240,822 292.909,926	1	347.632,263 292.952,12	610.02

\*\* Lungimile segmentelor sunt determinate în planul de proiecție Stereo 70 și sunt rotunjite la 1 milimetru.

**\*\*\* Distanţa dintre puncte este formată din segmente cumulate ce sunt mai mici decât valoarea 1 milimetru.**



**DATE DESPRE IMOBILUL NR. 8730**

Oficiul de Cadastru și Publicitate Imobiliară DOLJ  
Biroul de Cadastru și Publicitate Imobiliară Craiova

**A. Partea I. Descrierea imobilului**

TEREN Extravilan

Adresa: Jud. Dolj, T 40, P 38

Nr. Crt	Nr cadastral Nr. topografic	Suprafața* (mp)	Observații / Referințe
A1	31881	13.516	Sector cadastral:7 Teren neimprejmuit;

**B. Partea II. Proprietari și acte**

Inscrieri privitoare la dreptul de proprietate și alte drepturi reale		Referințe
<b>82859 / 04/05/2022</b>		
Hotarare Judecatoreasca nr. Sentinta Civila nr 1306, din 29/06/2009 emis de JUDECATORIA CALAFAT dosar nr 1617/201/2009 (hotarare judecatoreasca nr Incheiere din din 06.07.2021, emis de Judecătoria Calafat dosar nr 1617/201/2009);		
B1	Intabulare, drept de PROPRIETATE, dobandit prin Hotarare Judecatoreasca, cota actuala 1/1, cota initiala 1/1 1) SC EAST WAY SPEDITION SRL, CIF:13176107	A1

**C. Partea III. SARCINI .**


Inscrieri privind dezmembramintele dreptului de proprietate, drepturi reale de garanție și sarcini	Referințe
NU SUNT	

## Anexa Nr. 1 La Partea I

## Teren

Nr cadastral	Suprafața (mp)*	Observații / Referințe
31881	13.516	

\* Suprafața este determinată în planul de proiecție Stereo 70.



## Date referitoare la teren

Crt	Categorie folosință	Intra vilan	Suprafața (mp)	Tarla	Parcelă	Nr. topo	Observații / Referințe
1	arabil	NU	13.516	40	38	-	

## Lungime Segmente

1) Valorile lungimilor segmentelor sunt obținute din proiecție în plan.

Punct început	X / Y	Punct sfârșit	X / Y	Lungime segment (** (m)
1	347.631,575 292.942,032	2	347.630,065 292.919,926	22.158
2	347.630,065 292.919,926	3	348.238,595 292.877,734	609.991
3	348.238,595 292.877,734	4	348.240,124 292.899,839	22.158
4	348.240,124 292.899,839	1	347.631,575 292.942,032	610.01

\*\* Lungimile segmentelor sunt determinate în planul de proiecție Stereo 70 și sunt rotunjite la 1 milimetru.

**\*\*\* Distanţa dintre puncte este formată din segmente cumulate ce sunt mai mici decât valoarea 1 milimetru.**





**DATE DESPRE IMOBILUL NR. 8731**

Oficiul de Cadastru și Publicitate Imobiliară DOLJ  
Biroul de Cadastru și Publicitate Imobiliară Craiova

**A. Partea I. Descrierea imobilului**

TEREN Extravilan

Adresa: Jud. Dolj, T 40, P 39

Nr. Crt	Nr cadastral Nr. topografic	Suprafața* (mp)	Observații / Referințe
A1	31882	11.615	Sector cadastral:7 Teren neimprejmuit;

**B. Partea II. Proprietari și acte**

Inscrieri privitoare la dreptul de proprietate și alte drepturi reale	Referințe
<b>106225 / 04/09/2015</b>	
Hotarare Judecatoreasca nr. Sentinta Civila nr 1910, din 24/09/2014 emis de JUDECATORIA CALAFAT dosar nr 1388/201/2014 (adeverinta nr 9012/05.08.2015 Primaria Cetate);	
B1	Intabulare, drept de PROPRIETATE, dobandit prin Hotarare Judecatoreasca, cota actuala 1/1, cota initiala 1/1 1) RADU ELENA CORINA

**C. Partea III. SARCINI .**


Inscrieri privind dezmembramintele dreptului de proprietate, drepturi reale de garanție și sarcini	Referințe
NU SUNT	

## Anexa Nr. 1 La Partea I

## Teren

Nr cadastral	Suprafața (mp)*	Observații / Referințe
31882	11.615	

\* Suprafața este determinată în planul de proiecție Stereo 70.



## Date referitoare la teren

Crt	Categorie folosință	Intra vilan	Suprafața (mp)	Tarla	Parcelă	Nr. topo	Observații / Referințe
1	arabil	NU	11.615	40	39	-	

## Lungime Segmente

1) Valorile lungimilor segmentelor sunt obținute din proiecție în plan.

Punct început	X / Y	Punct sfârșit	X / Y	Lungime segment (** (m)
1	347.630,065 292.919,926	2	347.628,768 292.900,929	19.041
2	347.628,768 292.900,929	3	348.237,281 292.858,738	609.974
3	348.237,281 292.858,738	4	348.238,595 292.877,734	19.041
4	348.238,595 292.877,734	1	347.630,065 292.919,926	609.991

\*\* Lungimile segmentelor sunt determinate în planul de proiecție Stereo 70 și sunt rotunjite la 1 milimetru.

**\*\*\* Distanţa dintre puncte este formată din segmente cumulate ce sunt mai mici decât valoarea 1 milimetru.**



**DATE DESPRE IMOBILUL NR. 8732**

Oficiul de Cadastru și Publicitate Imobiliară DOLJ  
Biroul de Cadastru și Publicitate Imobiliară Craiova

**A. Partea I. Descrierea imobilului**

TEREN Extravilan

Adresa: Jud. Dolj, T 40, P 40

Nr. Crt	Nr cadastral Nr. topografic	Suprafața* (mp)	Observații / Referințe
A1	31639	5.300	Sector cadastral:7 Teren neimprejmuit;

**B. Partea II. Proprietari și acte**

Inscrieri privitoare la dreptul de proprietate și alte drepturi reale		Referințe
<b>8025 / 31/01/2013</b>		
Hotarare Judecatoreasca nr. SENTINTA CIVILA 2381, din 23/11/2011 emis de Judecatoria Calafat (DOSAR 3149/201/2011);		
B1	Intabulare, drept de PROPRIETATE, dobandit prin Hotarare Judecatoreasca, cota actuala 1/1, cota initiala 1/1 1) SC EAST WAY SPEDITION SRL, CIF:999999999999, LIPSA CUI	A1
<b>147957 / 23/07/2020</b>		
Act Notarial nr. Contract de ipoteca aut nr. 658, din 16/07/2020 emis de Marincas Eugen;		
B2	se noteaza interdictiile de intrainare, grevare , inchiriere,dezmembreare , comsare, restructurare, amenajare , demolare si construire 1) LIBRA INTERNET BANK S.A., CIF:8119644	A1
<b>85677 / 10/05/2022</b>		
Act Notarial nr. Contract de ipoteca aut nr 418, din 02/05/2022 emis de Marincas Eugen;		
B3	se noteaza interdictiile de instrainare, grevare, inchiriere, dezmembrare, comasare, restructurare, amenajare, construire si demolare 1) LIBRA INTERNET BANK S.A., CIF:8119644	A1

**C. Partea III. SARCINI**


Inscrieri privind dezmembramintele dreptului de proprietate, drepturi reale de garanție și sarcini		Referințe
<b>147957 / 23/07/2020</b>		
Act Notarial nr. Contract de ipoteca aut nr. 658, din 16/07/2020 emis de Marincas Eugen;		
C1	Intabulare, drept de IPOTECA, Valoare:7500000 RONsi celelalte obligatii de plata aferente creditului 1) LIBRA INTERNET BANK S.A., CIF:8119644	A1
<b>85677 / 10/05/2022</b>		
Act Notarial nr. Contract de ipoteca aut nr 418, din 02/05/2022 emis de Marincas Eugen;		
C2	Intabulare, drept de IPOTECA, Valoare:4700000 RON+ celelalte obligatii de plata aferente creditului 1) LIBRA INTERNET BANK S.A., CIF:8119644	A1

## Anexa Nr. 1 La Partea I

## Teren

Nr cadastral	Suprafața (mp)*	Observații / Referințe
31639	5.300	

\* Suprafața este determinată în planul de proiecție Stereo 70.



## Date referitoare la teren

Crt	Categorie folosință	Intra vilan	Suprafața (mp)	Tarla	Parcelă	Nr. topo	Observații / Referințe
1	arabil	NU	5.300	40	40	-	Teren neimprejmuit

## Lungime Segmente

1) Valorile lungimilor segmentelor sunt obținute din proiecție în plan.

Punct început	X / Y	Punct sfârșit	X / Y	Lungime segment (** (m)
1	347.628,768 292.900,929	2	347.628,176 292.892,26	8.689
2	347.628,176 292.892,26	3	348.236,682 292.850,07	609.967
3	348.236,682 292.850,07	4	348.237,281 292.858,738	8.689
4	348.237,281 292.858,738	1	347.628,768 292.900,929	609.974

\*\* Lungimile segmentelor sunt determinate în planul de proiecție Stereo 70 și sunt rotunjite la 1 milimetru.

**\*\*\* Distanţa dintre puncte este formată din segmente cumulate ce sunt mai mici decât valoarea 1 milimetru.**





**DATE DESPRE IMOBILUL NR. 8733**

Oficiul de Cadastru și Publicitate Imobiliară DOLJ  
Biroul de Cadastru și Publicitate Imobiliară Craiova

**A. Partea I. Descrierea imobilului**

TEREN Extravilan

Adresa: Jud. Dolj, T 40, P 41

Nr. Crt	Nr cadastral Nr. topografic	Suprafața* (mp)	Observații / Referințe
A1		9.030	Sector cadastral:7 Teren neimprejmuit;

**B. Partea II. Proprietari și acte**

Inscrieri privitoare la dreptul de proprietate și alte drepturi reale		Referințe
/		
Act Administrativ nr. TDP 1292-58437, din 30/01/1995 emis de CJSDPAT DOLJ;		
B1	Intabulare, drept de PROPRIETATE, dobandit prin Reconstituire, cota actuala 1/1, cota initiala 1/1 1) SODOLEANU I. ION, LIPSA CNP	A1

**C. Partea III. SARCINI .**

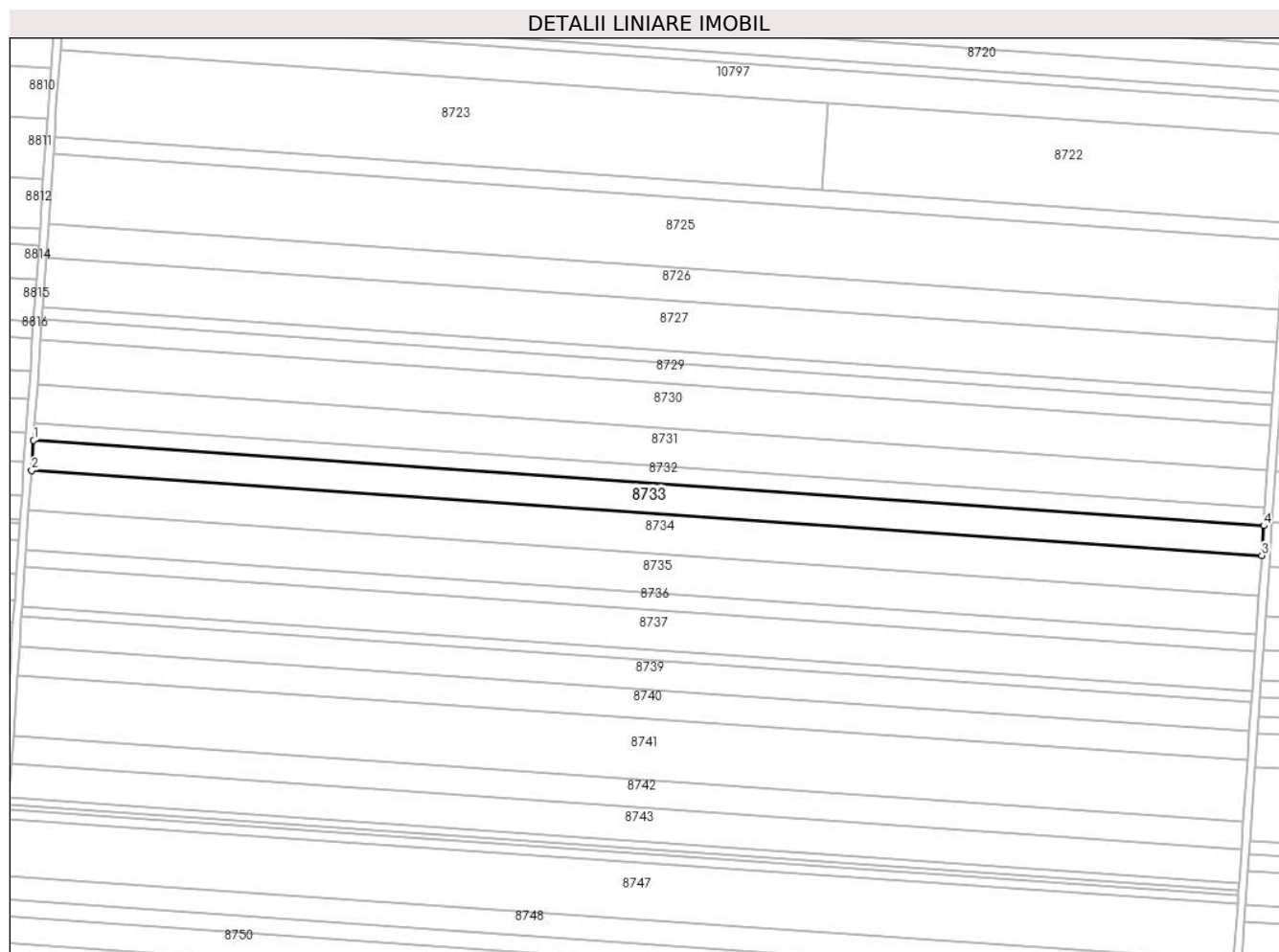
Inscrieri privind dezmembramintele dreptului de proprietate, drepturi reale de garanție și sarcini	Referințe
NU SUNT	

## Anexa Nr. 1 La Partea I

## Teren

Nr cadastral	Suprafața (mp)*	Observații / Referințe
	9.030	

\* Suprafața este determinată în planul de proiecție Stereo 70.



## Date referitoare la teren

Crt	Categorie folosință	Intra vilan	Suprafața (mp)	Tarla	Parcelă	Nr. topo	Observații / Referințe
1	arabil	NU	9.030	40	41	-	

## Lungime Segmente

1) Valorile lungimilor segmentelor sunt obținute din proiecție în plan.

Punct început	X / Y	Punct sfârșit	X / Y	Lungime segment (** (m)
1	347.628,176 292.892,26	2	347.627,168 292.877,49	14.804
2	347.627,168 292.877,49	3	348.235,66 292.835,301	609.953
3	348.235,66 292.835,301	4	348.236,682 292.850,07	14.804
4	348.236,682 292.850,07	1	347.628,176 292.892,26	609.967

\*\* Lungimile segmentelor sunt determinate în planul de proiecție Stereo 70 și sunt rotunjite la 1 milimetru.

**\*\*\* Distanţa dintre puncte este formată din segmente cumulate ce sunt mai mici decât valoarea 1 milimetru.**



**DATE DESPRE IMOBILUL NR. 8734**

Oficiul de Cadastru și Publicitate Imobiliară DOLJ  
Biroul de Cadastru și Publicitate Imobiliară Craiova

**A. Partea I. Descrierea imobilului**

TEREN Extravilan

Adresa: Jud. Dolj, T 40, P 42

Nr. Crt	Nr cadastral Nr. topografic	Suprafața* (mp)	Observații / Referințe
A1		12.063	Sector cadastral:7 Teren neimprejmuit;

**B. Partea II. Proprietari și acte**

Inscrieri privitoare la dreptul de proprietate și alte drepturi reale	Referințe
/	
Act Administrativ nr. TDP 2847-19533, din 05/04/2001 emis de CJSDPAT DOLJ;	
B1	A1
Intabulare, drept de PROPRIETATE, dobandit prin Reconstituire, cota actuala 1/1, cota initiala 1/1 1) RĂDUCU M. ION, LIPSA CNP	

**C. Partea III. SARCINI .**


Inscrieri privind dezmembramintele dreptului de proprietate, drepturi reale de garanție și sarcini	Referințe
NU SUNT	

## Anexa Nr. 1 La Partea I

## Teren

Nr cadastral	Suprafața (mp)*	Observații / Referințe
	12.063	

\* Suprafața este determinată în planul de proiecție Stereo 70.



## Date referitoare la teren

Crt	Categorie folosință	Intravilan	Suprafața (mp)	Tarla	Parcelă	Nr. topo	Observații / Referințe
1	arabil	NU	12.063	40	42	-	

## Lungime Segmente

1) Valorile lungimilor segmentelor sunt obținute din proiecție în plan.

Punct început	X / Y	Punct sfârșit	X / Y	Lungime segment (** (m)
1	347.627,168 292.877,49	2	347.625,82 292.857,759	19.777
2	347.625,82 292.857,759	3	348.234,295 292.815,571	609.936
3	348.234,295 292.815,571	4	348.235,66 292.835,301	19.777
4	348.235,66 292.835,301	1	347.627,168 292.877,49	609.953

\*\* Lungimile segmentelor sunt determinate în planul de proiecție Stereo 70 și sunt rotunjite la 1 milimetru.

**\*\*\* Distanţa dintre puncte este formată din segmente cumulate ce sunt mai mici decât valoarea 1 milimetru.**





**DATE DESPRE IMOBILUL NR. 8735**

Oficiul de Cadastru și Publicitate Imobiliară DOLJ  
Biroul de Cadastru și Publicitate Imobiliară Craiova

**A. Partea I. Descrierea imobilului**

TEREN Extravilan

Adresa: Jud. Dolj, T 40, P 43

Nr. Crt	Nr cadastral Nr. topografic	Suprafața* (mp)	Observații / Referințe
A1		11.933	Sector cadastral:7 Teren neimprejmuit;

**B. Partea II. Proprietari și acte**

Inscrieri privitoare la dreptul de proprietate și alte drepturi reale	Referințe
/	
Act Administrativ nr. TDP 1547-48474, din 02/02/1995 emis de CJSDPAT DOLJ;	
B1	A1
Intabulare, drept de PROPRIETATE, dobandit prin Reconstituire, cota actuala 1/1, cota initiala 1/1 1) SÎRBU P. ELISEI, LIPSA CNP	

**C. Partea III. SARCINI .**


Inscrieri privind dezmembramintele dreptului de proprietate, drepturi reale de garanție și sarcini	Referințe
NU SUNT	

## Anexa Nr. 1 La Partea I

## Teren

Nr cadastral	Suprafața (mp)*	Observații / Referințe
	11.933	

\* Suprafața este determinată în planul de proiecție Stereo 70.



## Date referitoare la teren

Crt	Categorie folosință	Intra vilan	Suprafața (mp)	Tarla	Parcelă	Nr. topo	Observații / Referințe
1	arabil	NU	11.933	40	43	-	

## Lungime Segmente

1) Valorile lungimilor segmentelor sunt obținute din proiecție în plan.

Punct început	X / Y	Punct sfârșit	X / Y	Lungime segment (** (m)
1	347.625,82 292.857,759	2	347.624,488 292.838,24	19.564
2	347.624,488 292.838,24	3	348.232,945 292.796,053	609.918
3	348.232,945 292.796,053	4	348.234,295 292.815,571	19.565
4	348.234,295 292.815,571	1	347.625,82 292.857,759	609.936

\*\* Lungimile segmentelor sunt determinate în planul de proiecție Stereo 70 și sunt rotunjite la 1 milimetru.

**\*\*\* Distanţa dintre puncte este formată din segmente cumulate ce sunt mai mici decât valoarea 1 milimetru.**



**DATE DESPRE IMOBILUL NR. 8736**

Oficiul de Cadastru și Publicitate Imobiliară DOLJ  
Biroul de Cadastru și Publicitate Imobiliară Craiova

**A. Partea I. Descrierea imobilului**

TEREN Extravilan

Adresa: Jud. Dolj, T 40, P 44

Nr. Crt	Nr cadastral Nr. topografic	Suprafața* (mp)	Observații / Referințe
A1	31886	5.102	Sector cadastral:7 Teren neimprejmuit;

**B. Partea II. Proprietari și acte**

Inscrieri privitoare la dreptul de proprietate și alte drepturi reale	Referințe
<b>69821 / 23/05/2016</b>	
Act Notarial nr. contract de vanzare aut. nr. 1553, din 17/05/2016 emis de NP BUDIANA IONUT RAZVAN;	
B1	A1
Intabulare, drept de PROPRIETATE, dobandit prin Conventie, cota actuala 1/1, cota initiala 1/1 1) EAST WAY SPEDITION SRL, CIF:13176107	
<b>149028 / 27/07/2020</b>	
Act Notarial nr. contract de ipoteca aut. nr. 658, din 16/07/2020 emis de Marincas Eugen;	
B2	A1
Se noteaza interdictiile de instrainare, grevare, inchiriere, dezmembrare, comasare, restructurare, amenajare, construire, demolare 1) LIBRA INTERNET BANK S.A., CIF:8119644	
<b>85680 / 10/05/2022</b>	
Act Notarial nr. Contract de ipoteca nr 418, din 02/05/2022 emis de Marincas Eugen;	
B3	A1
Se noteaza interdictiile de instrainare, grevare, inchiriere, dezmembrare, comasare, restructurare, amenajare, construire, demolare 1) LIBRA INTERNET BANK S.A., CIF:8119644	

**C. Partea III. SARCINI**

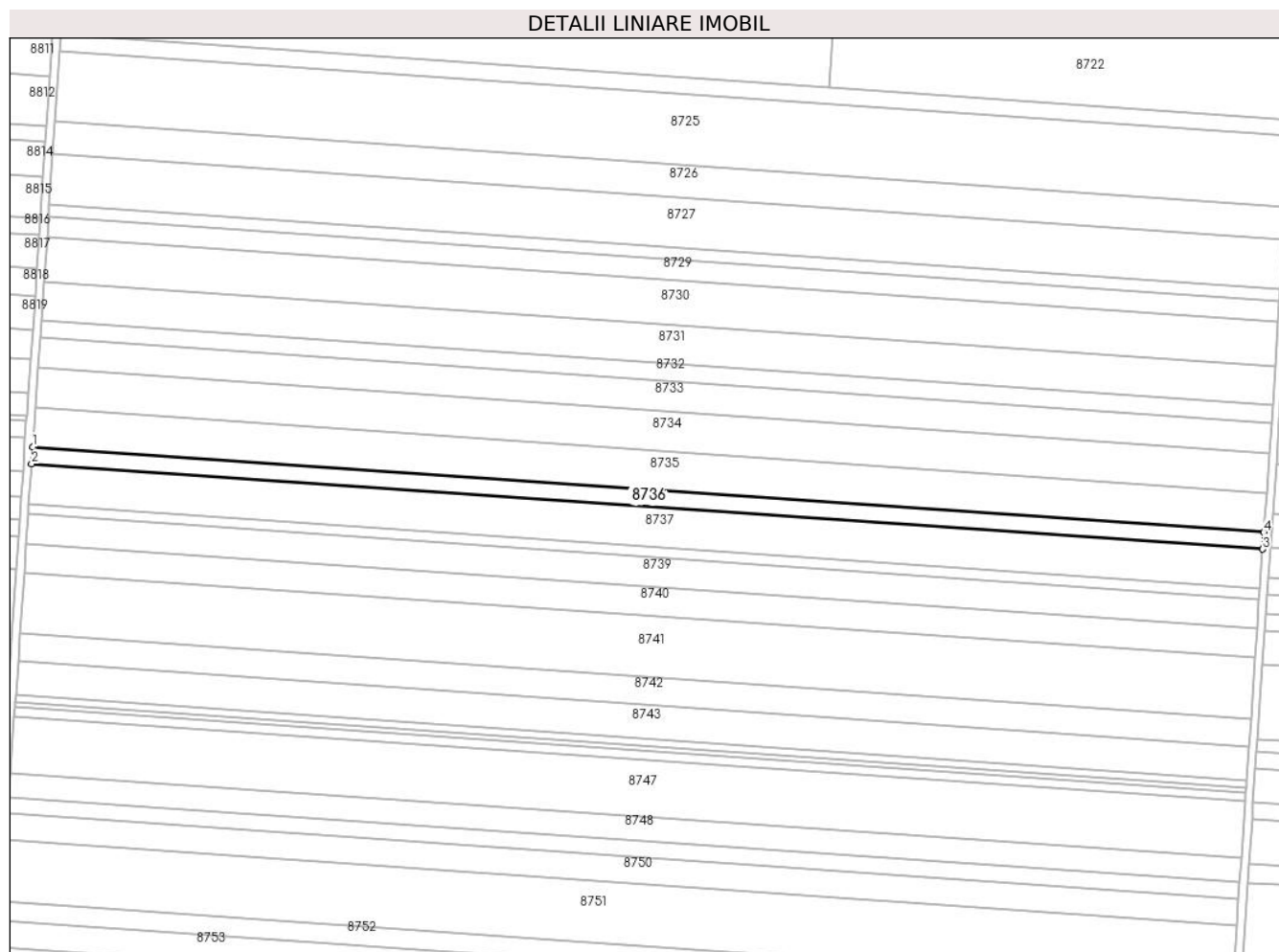
Inscrieri privind dezmembramintele dreptului de proprietate, drepturi reale de garanție și sarcini	Referințe
<b>149028 / 27/07/2020</b>	
Act Notarial nr. contract de ipoteca aut. nr. 658, din 16/07/2020 emis de Marincas Eugen;	
C1	A1
Intabulare, drept de IPOTECA, Valoare:7500000 RON, si celelalte obligatii de plata aferente creditului 1) LIBRA INTERNET BANK S.A., CIF:8119644	
<b>85680 / 10/05/2022</b>	
Act Notarial nr. Contract de ipoteca nr 418, din 02/05/2022 emis de Marincas Eugen;	
C2	A1
Intabulare, drept de IPOTECA, Valoare:4700000 LEIsi celelalte obligatii de plata aferente creditului 1) LIBRA INTERNET BANK S.A., CIF:8119644	

## Anexa Nr. 1 La Partea I

## Teren

Nr cadastral	Suprafața (mp)*	Observații / Referințe
31886	5.102	

\* Suprafața este determinată în planul de proiecție Stereo 70.



## Date referitoare la teren

Crt	Categorie folosință	Intra vilan	Suprafața (mp)	Tarla	Parcelă	Nr. topo	Observații / Referințe
1	arabil	NU	5.102	40	44	-	

## Lungime Segmente

1) Valorile lungimilor segmentelor sunt obținute din proiecție în plan.

Punct început	X / Y	Punct sfârșit	X / Y	Lungime segment (** (m)
1	347.624,488 292.838,24	2	347.623,918 292.829,894	8.365
2	347.623,918 292.829,894	3	348.232,368 292.787,708	609.911
3	348.232,368 292.787,708	4	348.232,945 292.796,053	8.365
4	348.232,945 292.796,053	1	347.624,488 292.838,24	609.918

\*\* Lungimile segmentelor sunt determinate în planul de proiecție Stereo 70 și sunt rotunjite la 1 milimetru.

**\*\*\* Distanţa dintre puncte este formată din segmente cumulate ce sunt mai mici decât valoarea 1 milimetru.**





**DATE DESPRE IMOBILUL NR. 8737**

Oficiul de Cadastru și Publicitate Imobiliară DOLJ  
Biroul de Cadastru și Publicitate Imobiliară Craiova

**A. Partea I. Descrierea imobilului**

TEREN Extravilan

Adresa: Jud. Dolj, T 40, P 45

Nr. Crt	Nr cadastral Nr. topografic	Suprafața* (mp)	Observații / Referințe
A1		12.037	Sector cadastral:7 Teren neimprejmuit;

**B. Partea II. Proprietari și acte**

Inscrieri privitoare la dreptul de proprietate și alte drepturi reale	Referințe
/	
Act Administrativ nr. TDP 1573-48474, din 30/01/1995 emis de CJSDPAT DOLJ;	
B1	A1
Intabulare, drept de PROPRIETATE, dobandit prin Reconstituire, cota actuala 1/1, cota initiala 1/1 1) UȚA ST. ION (BUROAICA), LIPSA CNP	

**C. Partea III. SARCINI .**

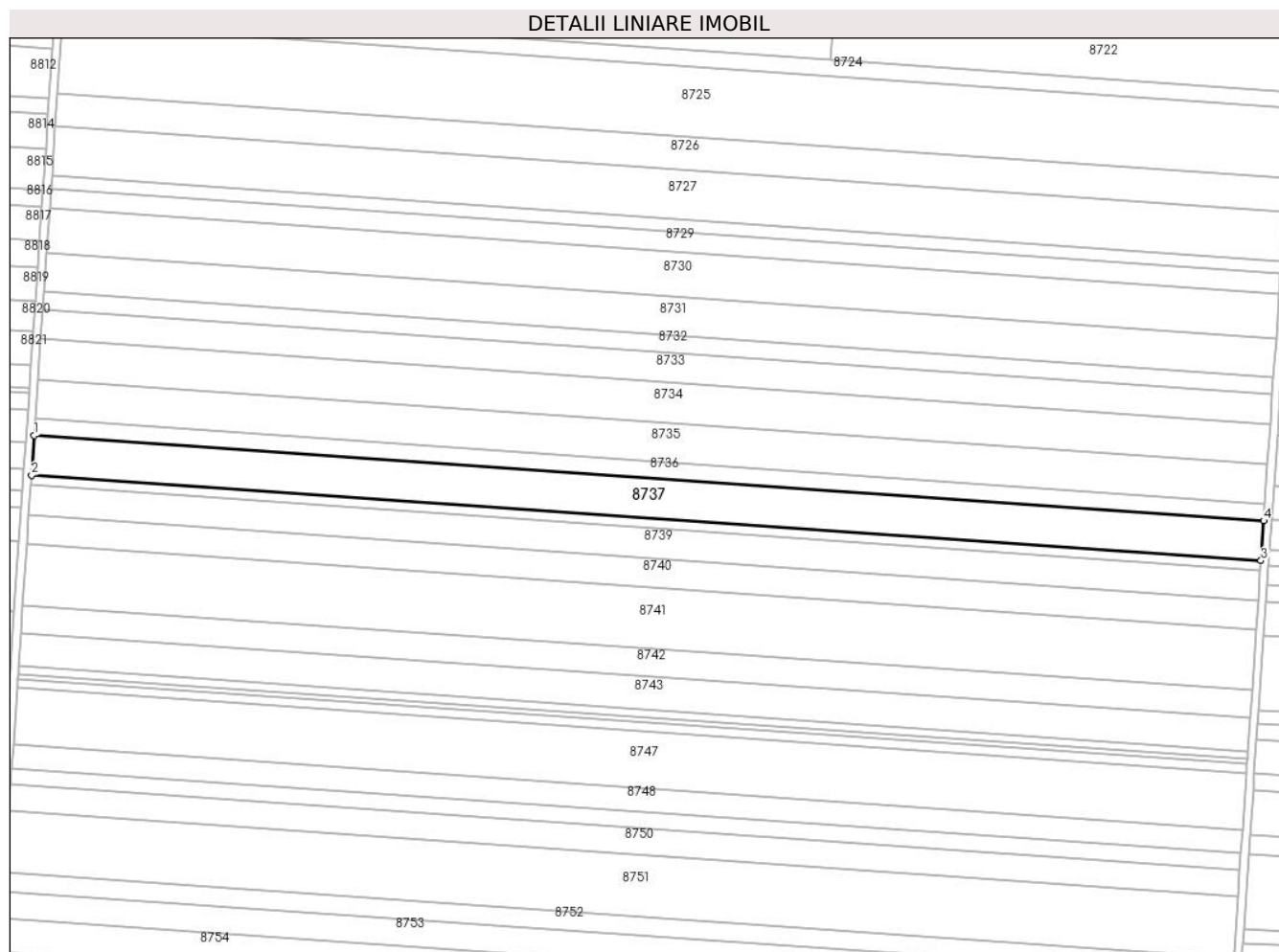
Inscrieri privind dezmembramintele dreptului de proprietate, drepturi reale de garanție și sarcini	Referințe
NU SUNT	

## Anexa Nr. 1 La Partea I

## Teren

Nr cadastral	Suprafața (mp)*	Observații / Referințe
	12.037	

\* Suprafața este determinată în planul de proiecție Stereo 70.



## Date referitoare la teren

Crt	Categorie folosință	Intravilan	Suprafața (mp)	Tarla	Parcelă	Nr. topo	Observații / Referințe
1	arabil	NU	12.037	40	45	-	

## Lungime Segmente

1) Valorile lungimilor segmentelor sunt obținute din proiecție în plan.

Punct început	X / Y	Punct sfârșit	X / Y	Lungime segment (** (m)
1	347.623,918 292.829,894	2	347.622,573 292.810,204	19.736
2	347.622,573 292.810,204	3	348.231,006 292.768,019	609.894
3	348.231,006 292.768,019	4	348.232,368 292.787,708	19.736
4	348.232,368 292.787,708	1	347.623,918 292.829,894	609.911

\*\* Lungimile segmentelor sunt determinate în planul de proiecție Stereo 70 și sunt rotunjite la 1 milimetru.

**\*\*\* Distanţa dintre puncte este formată din segmente cumulate ce sunt mai mici decât valoarea 1 milimetru.**



**DATE DESPRE IMOBILUL NR. 8738**

Oficiul de Cadastru și Publicitate Imobiliară DOLJ  
Biroul de Cadastru și Publicitate Imobiliară Craiova

**A. Partea I. Descrierea imobilului**

TEREN Extravilan

Adresa: Jud. Dolj, T 40, P 46

Nr. Crt	Nr cadastral Nr. topografic	Suprafața* (mp)	Observații / Referințe
A1		3.000	Sector cadastral:7 Teren neimprejmuit;

**B. Partea II. Proprietari și acte**

Inscrieri privitoare la dreptul de proprietate și alte drepturi reale		Referințe
/		
Act Administrativ nr. TDP 1552-48474, din 26/01/1995 emis de CJSDPAT DOLJ;		
B1	Intabulare, drept de PROPRIETATE, dobandit prin Reconstituire, cota actuala 1/1, cota initiala 1/1 1) SOLOMON P. ELENA, LIPSA CNP	A1

**C. Partea III. SARCINI .**


Inscrieri privind dezmembramintele dreptului de proprietate, drepturi reale de garanție și sarcini	Referințe
NU SUNT	

## Anexa Nr. 1 La Partea I

## Teren

Nr cadastral	Suprafața (mp)*	Observații / Referințe
	3.000	

\* Suprafața este determinată în planul de proiecție Stereo 70.



## Date referitoare la teren

Crt	Categorie folosință	Intra vilan	Suprafața (mp)	Tarla	Parcelă	Nr. topo	Observații / Referințe
1	arabil	NU	3.000	40	46	-	

## Lungime Segmente

1) Valorile lungimilor segmentelor sunt obținute din proiecție în plan.

Punct început	X / Y	Punct sfârșit	X / Y	Lungime segment (** (m)
1	347.622,573 292.810,204	2	347.622,238 292.805,296	4.919
2	347.622,238 292.805,296	3	348.230,666 292.763,112	609.889
3	348.230,666 292.763,112	4	348.231,006 292.768,019	4.919
4	348.231,006 292.768,019	1	347.622,573 292.810,204	609.894

\*\* Lungimile segmentelor sunt determinate în planul de proiecție Stereo 70 și sunt rotunjite la 1 milimetru.

**\*\*\* Distanţa dintre puncte este formată din segmente cumulate ce sunt mai mici decât valoarea 1 milimetru.**





**DATE DESPRE IMOBILUL NR. 8739**

Oficiul de Cadastru și Publicitate Imobiliară DOLJ  
Biroul de Cadastru și Publicitate Imobiliară Craiova

**A. Partea I. Descrierea imobilului**

TEREN Extravilan

Adresa: Jud. Dolj, T 40, P 48

Nr. Crt	Nr cadastral Nr. topografic	Suprafața* (mp)	Observații / Referințe
A1		9.000	Sector cadastral:7 Teren neimprejmuit;

**B. Partea II. Proprietari și acte**

Inscrieri privitoare la dreptul de proprietate și alte drepturi reale		Referințe
/		
Act Administrativ nr. TDP 1236-58437, din 20/01/1995 emis de CJSDPAT DOLJ;		
B1	Intabulare, drept de PROPRIETATE, dobandit prin Reconstituire, cota actuala 1/1, cota initiala 1/1 1) CIUPANCU I. ION, LIPSA CNP	A1

**C. Partea III. SARCINI .**

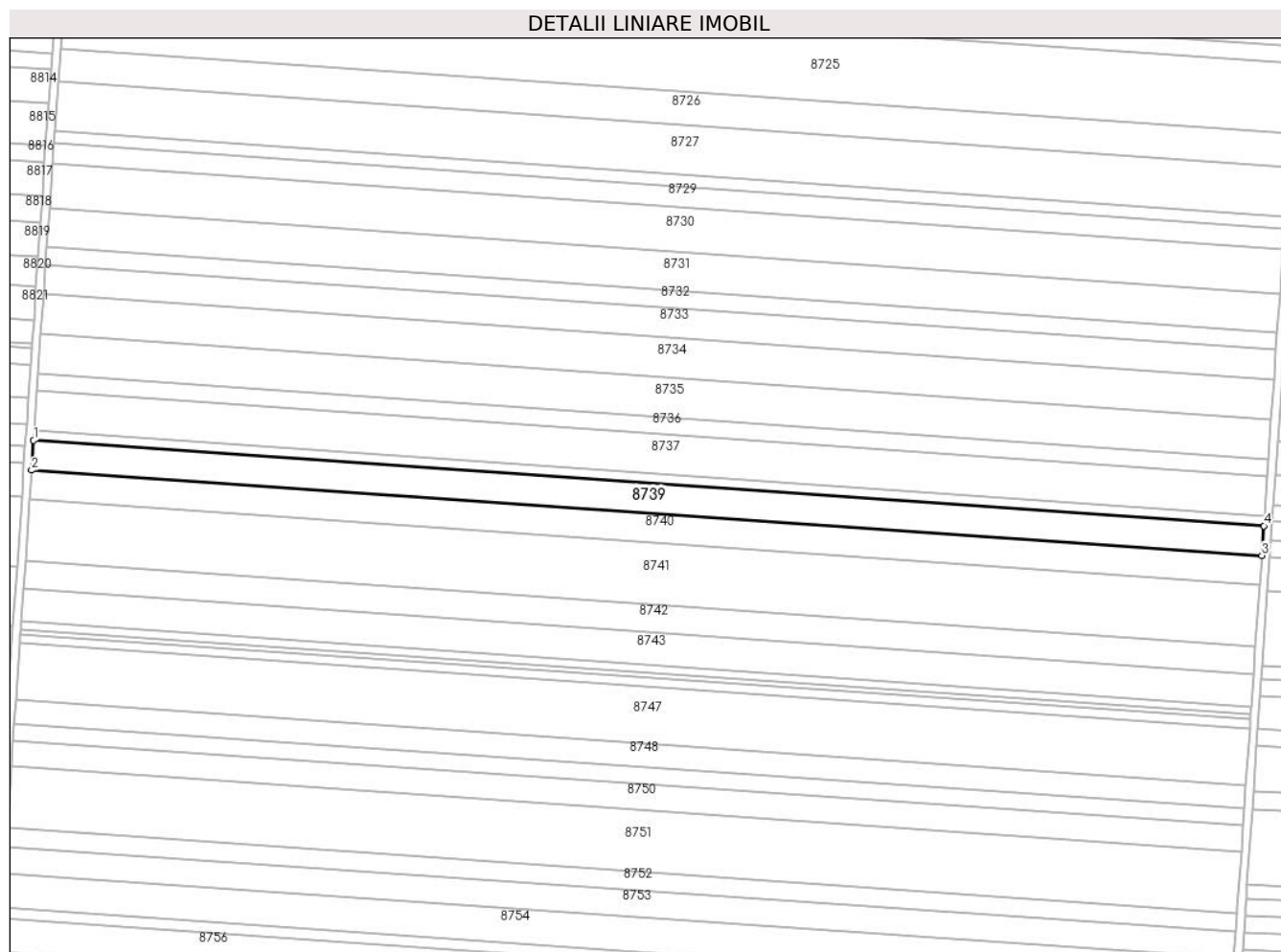
Inscrieri privind dezmembramintele dreptului de proprietate, drepturi reale de garanție și sarcini	Referințe
NU SUNT	

## Anexa Nr. 1 La Partea I

## Teren

Nr cadastral	Suprafața (mp)*	Observații / Referințe
	9.000	

\* Suprafața este determinată în planul de proiecție Stereo 70.



## Date referitoare la teren

Crt	Categorie folosință	Intra vilan	Suprafața (mp)	Tarla	Parcelă	Nr. topo	Observații / Referințe
1	arabil	NU	9.000	40	48	-	

## Lungime Segmente

1) Valorile lungimilor segmentelor sunt obținute din proiecție în plan.

Punct început	X / Y	Punct sfârșit	X / Y	Lungime segment (** (m)
1	347.622,238 292.805,296	2	347.621,233 292.790,574	14.756
2	347.621,233 292.790,574	3	348.229,648 292.748,39	609.876
3	348.229,648 292.748,39	4	348.230,666 292.763,112	14.757
4	348.230,666 292.763,112	1	347.622,238 292.805,296	609.889

\*\* Lungimile segmentelor sunt determinate în planul de proiecție Stereo 70 și sunt rotunjite la 1 milimetru.

**\*\*\* Distanţa dintre puncte este formată din segmente cumulate ce sunt mai mici decât valoarea 1 milimetru.**



**DATE DESPRE IMOBILUL NR. 8740**

Oficiul de Cadastru și Publicitate Imobiliară DOLJ  
Biroul de Cadastru și Publicitate Imobiliară Craiova

**A. Partea I. Descrierea imobilului**

TEREN Extravilan

Adresa: Jud. Dolj, T 40, P 48

Nr. Crt	Nr cadastral Nr. topografic	Suprafața* (mp)	Observații / Referințe
A1	31890	8.800	Sector cadastral:7 Teren neimprejmuit;

**B. Partea II. Proprietari și acte**

Inscrieri privitoare la dreptul de proprietate și alte drepturi reale		Referințe
<b>86755 / 30/06/2016</b>		
Hotarare Judecatoreasca nr. 2106/2011, din 03/11/2011 emis de Judecatoria Calafat;		
B1	Intabulare, drept de PROPRIETATE, dobandit prin Hotarare Judecatoreasca, cota actuala 1/1, cota initiala 1/1 1) SC EAST WAY SPEDITION SRL, CIF:13176107	A1
<b>150180 / 28/07/2020</b>		
Act Notarial nr. Contract de ipoteca imobiliara aut. nr.658, din 16/07/2020 emis de Marincas Eugen;		
B2	Se noteaza interdictiile de instrainare, grevare, inchiriere, dezmembrare, alipire, construire, demolare, restructurare si amenajare; 1) LIBRA INTERNET BANK S.A., CIF:8119644	A1
<b>84827 / 09/05/2022</b>		
Act Notarial nr. contract de ipoteca imobiliara aut nr 418, din 02/05/2022 emis de NP Marincas Eugen;		
B3	se noteaza interdictia de instrainare, grevare, inchiriere, dezmembrare, comasare, construire, demolare, restructurare si amenajare 1) LIBRA INTERNET BANK S.A., CIF:8119644	A1

**C. Partea III. SARCINI**


Inscrieri privind dezmembramintele dreptului de proprietate, drepturi reale de garanție și sarcini		Referințe
<b>150180 / 28/07/2020</b>		
Act Notarial nr. Contract de ipoteca imobiliara aut. nr.658, din 16/07/2020 emis de Marincas Eugen;		
C1	Intabulare, drept de IPOTECA, Valoare:7500000 RONsi celelalte obligatii aferente creditului; 1) LIBRA INTERNET BANK S.A., CIF:8119644	A1
<b>84827 / 09/05/2022</b>		
Act Notarial nr. contract de ipoteca imobiliara aut nr 418, din 02/05/2022 emis de NP Marincas Eugen;		
C2	Intabulare, drept de IPOTECA, Valoare:4700000 LEIsi celelalte obligații aferente creditului 1) LIBRA INTERNET BANK S.A., CIF:8119644	A1

## Anexa Nr. 1 La Partea I

## Teren

Nr cadastral	Suprafața (mp)*	Observații / Referințe
31890	8.800	

\* Suprafața este determinată în planul de proiecție Stereo 70.



## Date referitoare la teren

Crt	Categorie folosință	Intravilan	Suprafața (mp)	Tarla	Parcelă	Nr. topo	Observații / Referințe
1	arabil	NU	8.800	40	48	-	

## Lungime Segmente

1) Valorile lungimilor segmentelor sunt obținute din proiecție în plan.

Punct început	X / Y	Punct sfârșit	X / Y	Lungime segment (** (m)
1	347.621,233 292.790,574	2	347.620,25 292.776,178	14.43
2	347.620,25 292.776,178	3	348.228,652 292.733,995	609.863
3	348.228,652 292.733,995	4	348.229,648 292.748,39	14.429
4	348.229,648 292.748,39	1	347.621,233 292.790,574	609.876

\*\* Lungimile segmentelor sunt determinate în planul de proiecție Stereo 70 și sunt rotunjite la 1 milimetru.

**\*\*\* Distanţa dintre puncte este formată din segmente cumulate ce sunt mai mici decât valoarea 1 milimetru.**





**DATE DESPRE IMOBILUL NR. 8741**

Oficiul de Cadastru și Publicitate Imobiliară DOLJ  
Biroul de Cadastru și Publicitate Imobiliară Craiova

**A. Partea I. Descrierea imobilului**

TEREN Extravilan

Adresa: Jud. Dolj, T 40, P 51

Nr. Crt	Nr cadastral Nr. topografic	Suprafața* (mp)	Observații / Referințe
A1		18.500	Sector cadastral:7 Teren neimprejmuit;

**B. Partea II. Proprietari și acte**

Inscrieri privitoare la dreptul de proprietate și alte drepturi reale	Referințe
/	
Act Administrativ nr. TDP 1260-58437, din 28/01/1995 emis de CJSDPAT DOLJ;	
B1	A1
Intabulare, drept de PROPRIETATE, dobandit prin Reconstituire, cota actuala 1/1, cota initiala 1/1 1) AGIU GHE. FLOREA, LIPSA CNP	

**C. Partea III. SARCINI .**


Inscrieri privind dezmembramintele dreptului de proprietate, drepturi reale de garanție și sarcini	Referințe
NU SUNT	

## Anexa Nr. 1 La Partea I

## Teren

Nr cadastral	Suprafața (mp)*	Observații / Referințe
	18.500	

\* Suprafața este determinată în planul de proiecție Stereo 70.



## Date referitoare la teren

Crt	Categorie folosință	Intra vilan	Suprafața (mp)	Tarla	Parcelă	Nr. topo	Observații / Referințe
1	arabil	NU	18.500	40	51	-	

## Lungime Segmente

1) Valorile lungimilor segmentelor sunt obținute din proiecție în plan.

Punct început	X / Y	Punct sfârșit	X / Y	Lungime segment (** (m)
1	347.620,25 292.776,178	2	347.618,184 292.745,913	30.335
2	347.618,184 292.745,913	3	348.226,559 292.703,732	609.836
3	348.226,559 292.703,732	4	348.228,652 292.733,995	30.335
4	348.228,652 292.733,995	1	347.620,25 292.776,178	609.863

\*\* Lungimile segmentelor sunt determinate în planul de proiecție Stereo 70 și sunt rotunjite la 1 milimetru.

**\*\*\* Distanţa dintre puncte este formată din segmente cumulate ce sunt mai mici decât valoarea 1 milimetru.**



**DATE DESPRE IMOBILUL NR. 8742**

Oficiul de Cadastru și Publicitate Imobiliară DOLJ  
Biroul de Cadastru și Publicitate Imobiliară Craiova

**A. Partea I. Descrierea imobilului**

TEREN Extravilan

Adresa: Jud. Dolj, T 40, P 52

Nr. Crt	Nr cadastral Nr. topografic	Suprafața* (mp)	Observații / Referințe
A1		8.400	Sector cadastral:7 Teren neimprejmuit;

**B. Partea II. Proprietari și acte**

Inscrieri privitoare la dreptul de proprietate și alte drepturi reale		Referințe
/		
Act Administrativ nr. TDP 1254-58437, din 28/01/1995 emis de CJSDPAT DOLJ;		
B1	Intabulare, drept de PROPRIETATE, dobandit prin Reconstituire, cota actuala 1/1, cota initiala 1/1 1) ANGHELINA V ELENA, LIPSA CNP	A1

**C. Partea III. SARCINI .**

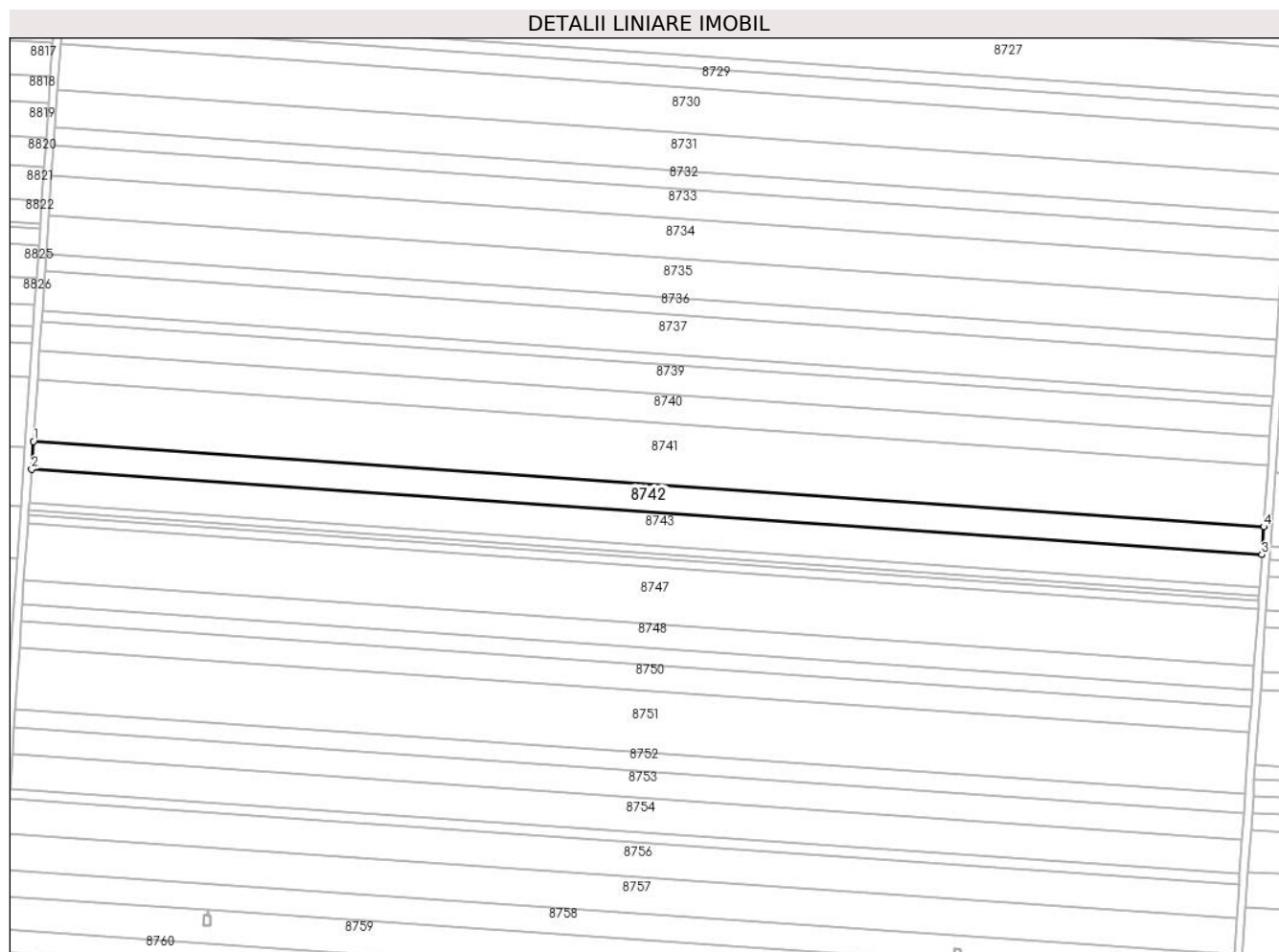
Inscrieri privind dezmembramintele dreptului de proprietate, drepturi reale de garanție și sarcini	Referințe
NU SUNT	

## Anexa Nr. 1 La Partea I

## Teren

Nr cadastral	Suprafața (mp)*	Observații / Referințe
	8.400	

\* Suprafața este determinată în planul de proiecție Stereo 70.



## Date referitoare la teren

Crt	Categorie folosință	Intra vilan	Suprafața (mp)	Tarla	Parcelă	Nr. topo	Observații / Referințe
1	arabil	NU	8.400	40	52	-	

## Lungime Segmente

1) Valorile lungimilor segmentelor sunt obținute din proiecție în plan.

Punct început	X / Y	Punct sfârșit	X / Y	Lungime segment (** (m)
1	347.618,184 292.745,913	2	347.617,245 292.732,171	13.774
2	347.617,245 292.732,171	3	348.225,608 292.689,991	609.823
3	348.225,608 292.689,991	4	348.226,559 292.703,732	13.774
4	348.226,559 292.703,732	1	347.618,184 292.745,913	609.836

\*\* Lungimile segmentelor sunt determinate în planul de proiecție Stereo 70 și sunt rotunjite la 1 milimetru.

**\*\*\* Distanţa dintre puncte este formată din segmente cumulate ce sunt mai mici decât valoarea 1 milimetru.**





**DATE DESPRE IMOBILUL NR. 8743**

Oficiul de Cadastru și Publicitate Imobiliară DOLJ  
Biroul de Cadastru și Publicitate Imobiliară Craiova

**A. Partea I. Descrierea imobilului**

TEREN Extravilan

Adresa: Jud. Dolj, T 40, P 53

Nr. Crt	Nr cadastral Nr. topografic	Suprafața* (mp)	Observații / Referințe
A1		Din acte: 12.300 Masurata: 10.000	Sector cadastral:7 Teren neimprejmuit; Diferenta de suprafata se gaseste la ID 8744

**B. Partea II. Proprietari și acte**

Inscrieri privitoare la dreptul de proprietate și alte drepturi reale		Referințe
/		
Act Administrativ nr. TDP 1255-58437, din 28/01/1995 emis de CJSDPAT DOLJ;		
B1	Intabulare, drept de PROPRIETATE, dobandit prin Reconstituire, cota actuala 1/1, cota initiala 1/1 1) TUȚĂ C VALERIE, LIPSA CNP	A1

**C. Partea III. SARCINI .**

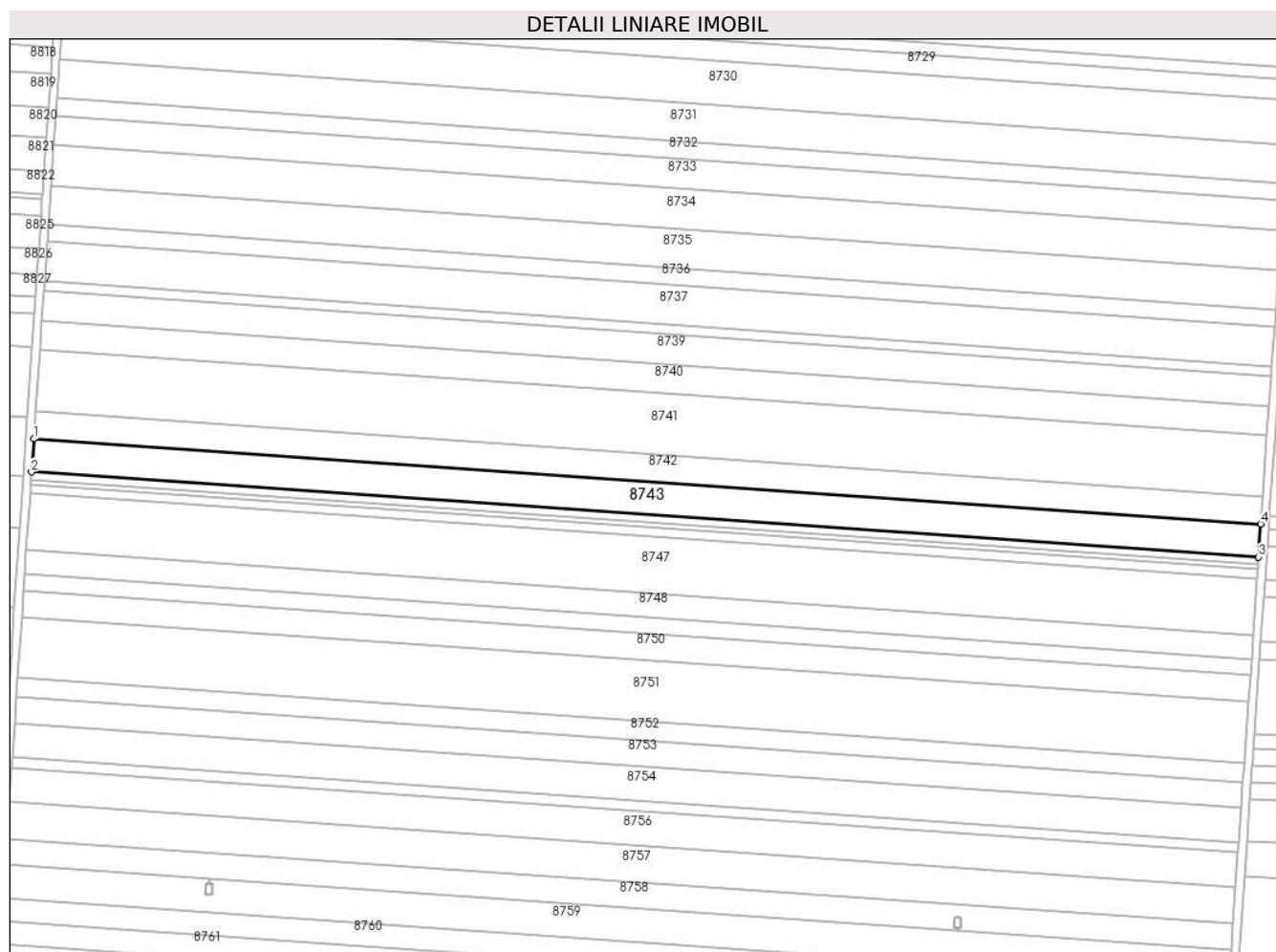
Inscrieri privind dezmembramintele dreptului de proprietate, drepturi reale de garanție și sarcini	Referințe
NU SUNT	

## Anexa Nr. 1 La Partea I

## Teren

Nr cadastral	Suprafața (mp)*	Observații / Referințe
	Din acte: 12.300 Masurata: 10.000	Diferenta de suprafata se gaseste la ID 8744

\* Suprafața este determinată în planul de proiecție Stereo 70.



## Date referitoare la teren

Crt	Categorie folosință	Intra vilan	Suprafața (mp)	Tarla	Parcelă	Nr. topo	Observații / Referințe
1	arabil	NU	10.000	40	53	-	

## Lungime Segmente

1) Valorile lungimilor segmentelor sunt obținute din proiecție în plan.

Punct început	X / Y	Punct sfârșit	X / Y	Lungime segment (** (m)
1	347.617,245 292.732,171	2	347.616,128 292.715,81	16.399
2	347.616,128 292.715,81	3	348.224,477 292.673,631	609.809
3	348.224,477 292.673,631	4	348.225,608 292.689,991	16.399
4	348.225,608 292.689,991	1	347.617,245 292.732,171	609.823

**\*\* Lungimile segmentelor sunt determinate în planul de proiecție Stereo 70 și sunt rotunjite la 1 milimetru.**

**\*\*\* Distanța dintre puncte este formată din segmente cumulate ce sunt mai mici decât valoarea 1 milimetru.**



**DATE DESPRE IMOBILUL NR. 8744**

Oficiul de Cadastru și Publicitate Imobiliară DOLJ  
Biroul de Cadastru și Publicitate Imobiliară Craiova

**A. Partea I. Descrierea imobilului**

TEREN Extravilan

Adresa: Jud. Dolj, T 40, P 53

Nr. Crt	Nr cadastral Nr. topografic	Suprafața* (mp)	Observații / Referințe
A1	33455	2.300	Sector cadastral:7 Teren neimprejmuat;

**B. Partea II. Proprietari și acte**

Inscrieri privitoare la dreptul de proprietate și alte drepturi reale		Referințe
<b>57709 / 22/05/2015</b>		
Hotarare Judecatoreasca nr. SENTINTA CIVILA NR. 2263, din 12/12/2013 emis de JUDECATORIA CALAFAT dosar nr 3862/201/2013;		
B1	Intabulare, drept de PROPRIETATE, dobandit prin Hotarare Judecatoreasca, cota actuala 1/1, cota initiala 1/1 1) SC EAST WAY SPEDITION SRL, CIF:13176107	A1
<b>150292 / 28/07/2020</b>		
Act Notarial nr. Contract de ipoteca aut. nr. 658, din 16/07/2020 emis de Marincas Eugen;		
B2	Se noteaza interdictiile de instrainare, grevare, inchiriere, dezmembrare, comasare, restructurare, amenajare, construire, demolare 1) LIBRA INTERNET BANK S.A., CIF:8119644	A1
<b>85738 / 10/05/2022</b>		
Act Notarial nr. Contract de ipoteca 418, din 02/05/2022 emis de Marincas Eugen;		
B3	Se noteaza interdictiile de instrainare , grevare , inchiriere , dezmembrare , comasare , restructurare , amenajare , construire , demolare 1) LIBRA INTERNET BANK S.A., CIF:8119644	A1

**C. Partea III. SARCINI**

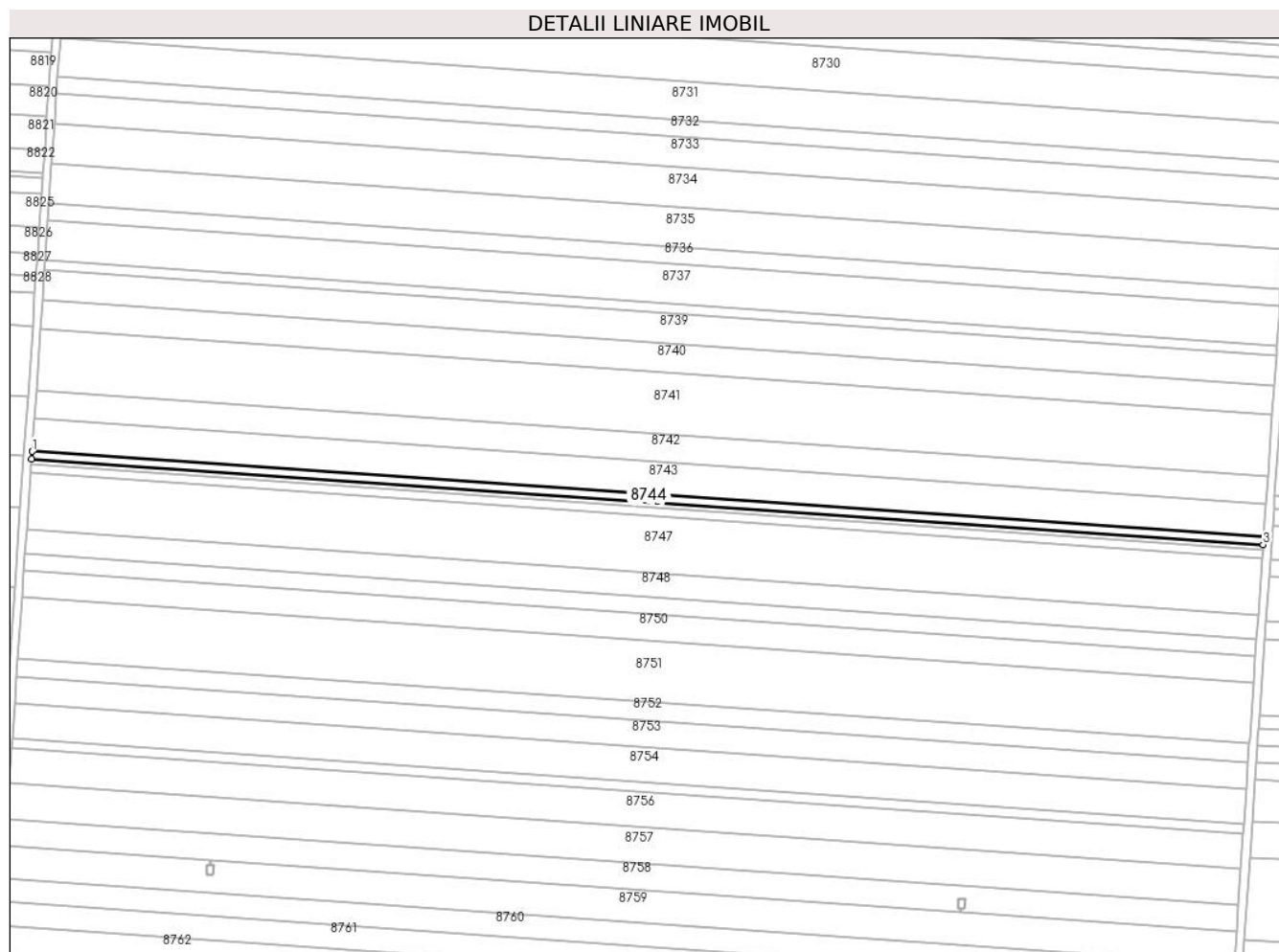
Inscrieri privind dezmembramintele dreptului de proprietate, drepturi reale de garanție și sarcini		Referințe
<b>150292 / 28/07/2020</b>		
Act Notarial nr. Contract de ipoteca aut. nr. 658, din 16/07/2020 emis de Marincas Eugen;		
C1	Intabulare, drept de IPOTECA, Valoare:7500000 RON, si celelalte obligatii de plata aferente creditului 1) LIBRA INTERNET BANK S.A., CIF:8119644	A1
<b>85738 / 10/05/2022</b>		
Act Notarial nr. Contract de ipoteca 418, din 02/05/2022 emis de Marincas Eugen;		
C2	Intabulare, drept de IPOTECA, Valoare:4700000 RON, plus celelalte obligatii de plata aferente creditului 1) LIBRA INTERNET BANK S.A., CIF:8119644	A1

## Anexa Nr. 1 La Partea I

## Teren

Nr cadastral	Suprafața (mp)*	Observații / Referințe
33455	2.300	

\* Suprafața este determinată în planul de proiecție Stereo 70.



## Date referitoare la teren

Crt	Categorie folosință	Intravilan	Suprafața (mp)	Tarla	Parcelă	Nr. topo	Observații / Referințe
1	arabil	NU	2.300	40	53	-	

## Lungime Segmente

1) Valorile lungimilor segmentelor sunt obținute din proiecție în plan.

Punct început	X / Y	Punct sfârșit	X / Y	Lungime segment (** (m)
1	347.616,128 292.715,81	2	347.615,871 292.712,047	3.772
2	347.615,871 292.712,047	3	348.224,216 292.669,869	609.805
3	348.224,216 292.669,869	4	348.224,477 292.673,631	3.771
4	348.224,477 292.673,631	1	347.616,128 292.715,81	609.809

\*\* Lungimile segmentelor sunt determinate în planul de proiecție Stereo 70 și sunt rotunjite la 1 milimetru.

**\*\*\* Distanţa dintre puncte este formată din segmente cumulate ce sunt mai mici decât valoarea 1 milimetru.**





**DATE DESPRE IMOBILUL NR. 8745**

Oficiul de Cadastru și Publicitate Imobiliară DOLJ  
Biroul de Cadastru și Publicitate Imobiliară Craiova

**A. Partea I. Descrierea imobilului**

TEREN Extravilan

Adresa: Jud. Dolj, T 40, P 54

Nr. Crt	Nr cadastral Nr. topografic	Suprafața* (mp)	Observații / Referințe
A1		Din acte: 4.200 Masurata: 1.500	Sector cadastral:7 Teren neimprejmuit; Diferenta de suprafata se gaseste la ID 8746

**B. Partea II. Proprietari și acte**

Inscrieri privitoare la dreptul de proprietate și alte drepturi reale		Referințe
/		
Act Administrativ nr. TDP 1251-58437, din 28/01/1995 emis de CJSDPAT DOLJ;		
B1	Intabulare, drept de PROPRIETATE, dobandit prin Reconstituire, cota actuala 1/1, cota initiala 1/1 1) SOLOMON GHE. NICOLAE, LIPSA CNP	A1

**C. Partea III. SARCINI .**

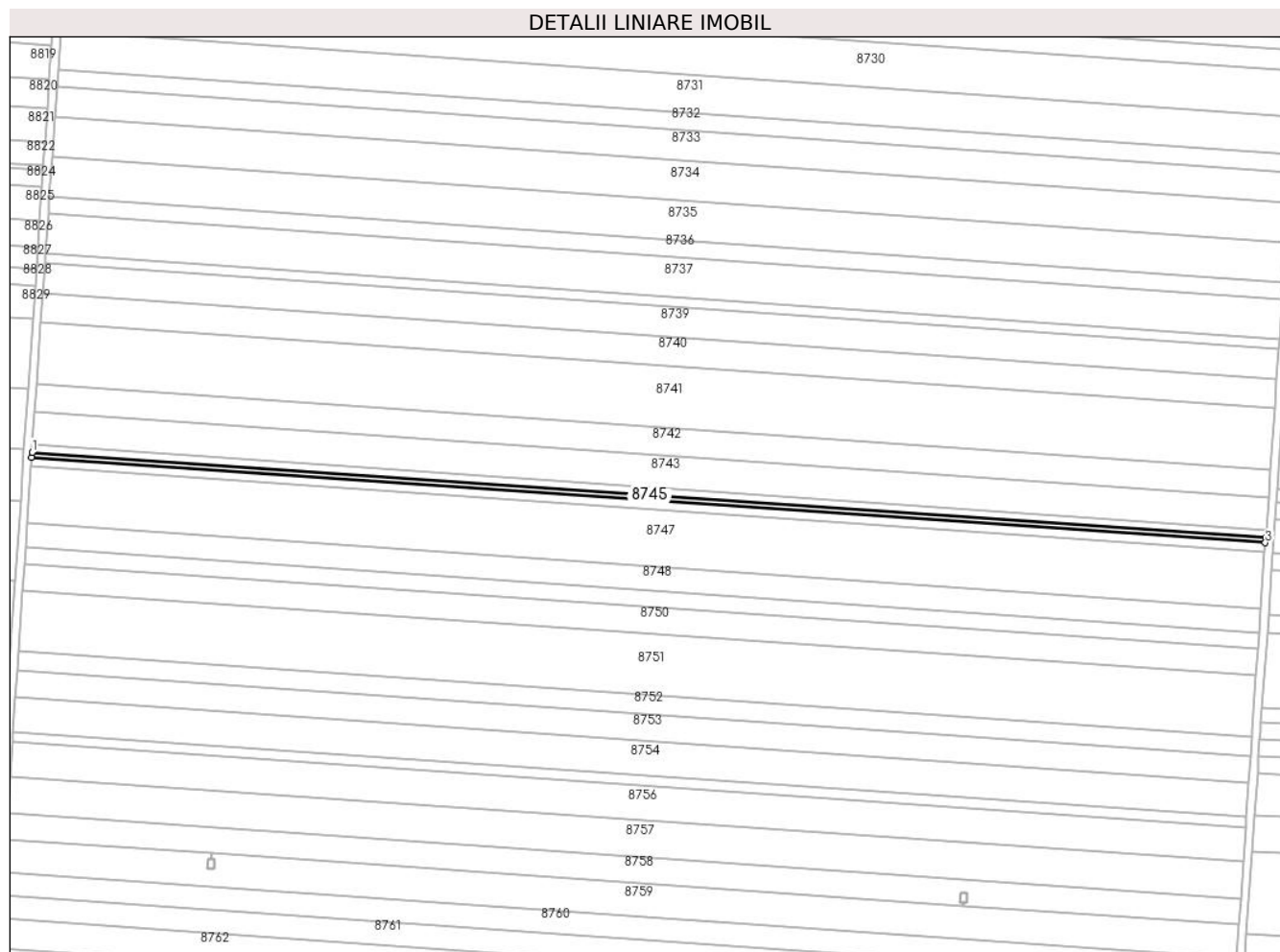
Inscrieri privind dezmembramintele dreptului de proprietate, drepturi reale de garanție și sarcini	Referințe
NU SUNT	

## Anexa Nr. 1 La Partea I

## Teren

Nr cadastral	Suprafața (mp)*	Observații / Referințe
	Din acte: 4.200 Masurata: 1.500	Diferenta de suprafata se gaseste la ID 8746

\* Suprafața este determinată în planul de proiecție Stereo 70.



## Date referitoare la teren

Crt	Categorie folosință	Intra vilan	Suprafața (mp)	Tarla	Parcelă	Nr. topo	Observații / Referințe
1	arabil	NU	1.500	40	54	-	

## Lungime Segmente

1) Valorile lungimilor segmentelor sunt obținute din proiecție în plan.

Punct început	X / Y	Punct sfârșit	X / Y	Lungime segment (** (m)
1	347.615,871 292.712,047	2	347.615,704 292.709,593	2.46
2	347.615,704 292.709,593	3	348.224,047 292.667,415	609.803
3	348.224,047 292.667,415	4	348.224,216 292.669,869	2.46
4	348.224,216 292.669,869	1	347.615,871 292.712,047	609.805

**\*\* Lungimile segmentelor sunt determinate în planul de proiecție Stereo 70 și sunt rotunjite la 1 milimetru.**

**\*\*\* Distanța dintre puncte este formată din segmente cumulate ce sunt mai mici decât valoarea 1 milimetru.**



**DATE DESPRE IMOBILUL NR. 8746**

Oficiul de Cadastru și Publicitate Imobiliară DOLJ  
Biroul de Cadastru și Publicitate Imobiliară Craiova

**A. Partea I. Descrierea imobilului**

TEREN Extravilan

Adresa: Jud. Dolj, T 40, P 54

Nr. Crt	Nr cadastral Nr. topografic	Suprafața* (mp)	Observații / Referințe
A1	39689	2.700	Sector cadastral:7 Teren neimprejmuit;

**B. Partea II. Proprietari și acte**

Inscrieri privitoare la dreptul de proprietate și alte drepturi reale		Referințe
<b>83557 / 05/05/2022</b>		
Hotarare Judecatoreasca nr. Sentința civilă Nr. 2494, din 30/11/2011 emis de JUDECATORIA CALAFAT in dosar nr 3244/201/2011 (hotarare judecatoreasca nr Incheiere din 08.07.2014, emis de Judecatoria Calafat in dosar nr 3244/201/2011);		
B1	Intabulare, drept de PROPRIETATE, dobandit prin Hotarare Judecatoreasca, cota actuala 1/1, cota initiala 1/1 1) SC EAST WAY SPEDITION SRL, CIF:13176107	A1

**C. Partea III. SARCINI .**

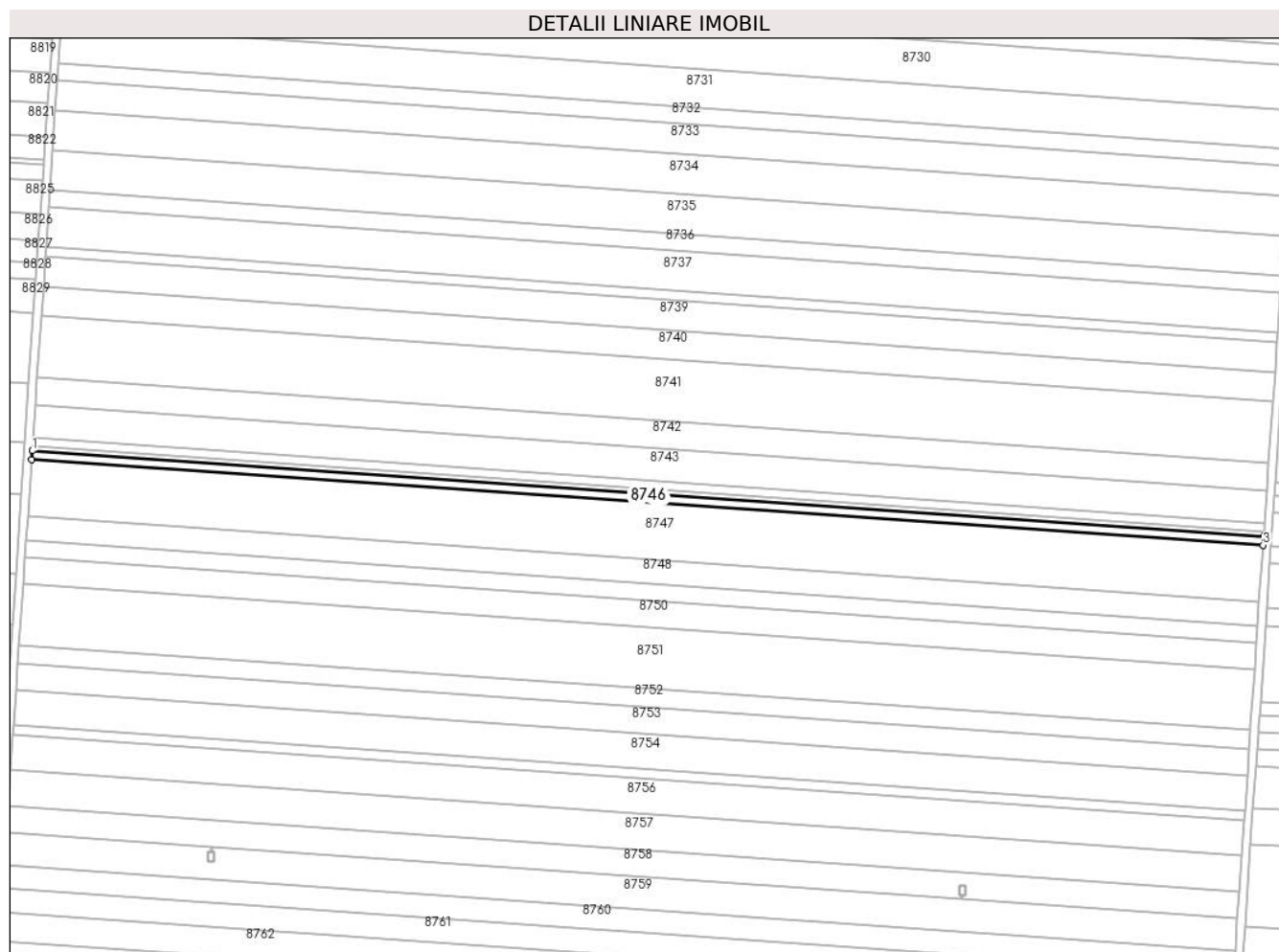
Inscrieri privind dezmembramintele dreptului de proprietate, drepturi reale de garanție și sarcini	Referințe
NU SUNT	

## Anexa Nr. 1 La Partea I

## Teren

Nr cadastral	Suprafața (mp)*	Observații / Referințe
39689	2.700	

\* Suprafața este determinată în planul de proiecție Stereo 70.



## Date referitoare la teren

Crt	Categorie folosință	Intra vilan	Suprafața (mp)	Tarla	Parcelă	Nr. topo	Observații / Referințe
1	arabil	NU	2.700	40	54	-	

## Lungime Segmente

1) Valorile lungimilor segmentelor sunt obținute din proiecție în plan.

Punct început	X / Y	Punct sfârșit	X / Y	Lungime segment (** (m)
1	347.615,704 292.709,593	2	347.615,402 292.705,176	4.427
2	347.615,402 292.705,176	3	348.223,741 292.662,998	609.799
3	348.223,741 292.662,998	4	348.224,047 292.667,415	4.428
4	348.224,047 292.667,415	1	347.615,704 292.709,593	609.803

\*\* Lungimile segmentelor sunt determinate în planul de proiecție Stereo 70 și sunt rotunjite la 1 milimetru.

**\*\*\* Distanţa dintre puncte este formată din segmente cumulate ce sunt mai mici decât valoarea 1 milimetru.**





**DATE DESPRE IMOBILUL NR. 8747**

Oficiul de Cadastru și Publicitate Imobiliară DOLJ  
Biroul de Cadastru și Publicitate Imobiliară Craiova

**A. Partea I. Descrierea imobilului**

TEREN Extravilan

Adresa: Jud. Dolj, T 40, P 55

Nr. Crt	Nr cadastral Nr. topografic	Suprafața* (mp)	Observații / Referințe
A1		17.142	Sector cadastral:7 Teren neimprejmuit;

**B. Partea II. Proprietari și acte**

Inscrieri privitoare la dreptul de proprietate și alte drepturi reale	Referințe
/	
Act Administrativ nr. TDP 2707-48356, din 06/10/1998 emis de CJSDPAT DOLJ;	
B1	A1
Intabulare, drept de PROPRIETATE, dobandit prin Reconstituire, cota actuala 1/1, cota initiala 1/1	
1) UȘURELU AL. GHEORGHITA, LIPSA CNP	

**C. Partea III. SARCINI .**


Inscrieri privind dezmembramintele dreptului de proprietate, drepturi reale de garanție și sarcini	Referințe
NU SUNT	

## Anexa Nr. 1 La Partea I

## Teren

Nr cadastral	Suprafața (mp)*	Observații / Referințe
	17.142	

\* Suprafața este determinată în planul de proiecție Stereo 70.



## Date referitoare la teren

Crt	Categorie folosință	Intra vilan	Suprafața (mp)	Tarla	Parcelă	Nr. topo	Observații / Referințe
1	arabil	NU	17.142	40	55	-	

## Lungime Segmente

1) Valorile lungimilor segmentelor sunt obținute din proiecție în plan.

Punct început	X / Y	Punct sfârșit	X / Y	Lungime segment (** (m)
1	347.615,402 292.705,176	2	347.613,487 292.677,13	28.111
2	347.613,487 292.677,13	3	348.221,801 292.634,953	609.774
3	348.221,801 292.634,953	4	348.223,741 292.662,998	28.112
4	348.223,741 292.662,998	1	347.615,402 292.705,176	609.799

\*\* Lungimile segmentelor sunt determinate în planul de proiecție Stereo 70 și sunt rotunjite la 1 milimetru.

**\*\*\* Distanţa dintre puncte este formată din segmente cumulate ce sunt mai mici decât valoarea 1 milimetru.**



**DATE DESPRE IMOBILUL NR. 8748**

Oficiul de Cadastru și Publicitate Imobiliară DOLJ  
Biroul de Cadastru și Publicitate Imobiliară Craiova

**A. Partea I. Descrierea imobilului**

TEREN Extravilan

Adresa: Jud. Dolj, T 40, P 56

Nr. Crt	Nr cadastral Nr. topografic	Suprafața* (mp)	Observații / Referințe
A1		7.200	Sector cadastral:7 Teren neimprejmuit;

**B. Partea II. Proprietari și acte**

Inscrieri privitoare la dreptul de proprietate și alte drepturi reale	Referințe
/	
Act Administrativ nr. TDP 1337-58815, din 20/01/1995 emis de CJSDPAT DOLJ;	
B1	A1
Intabulare, drept de PROPRIETATE, dobandit prin Reconstituire, cota actuala 1/1, cota initiala 1/1 1) GRECU I MARIA, LIPSA CNP	

**C. Partea III. SARCINI .**

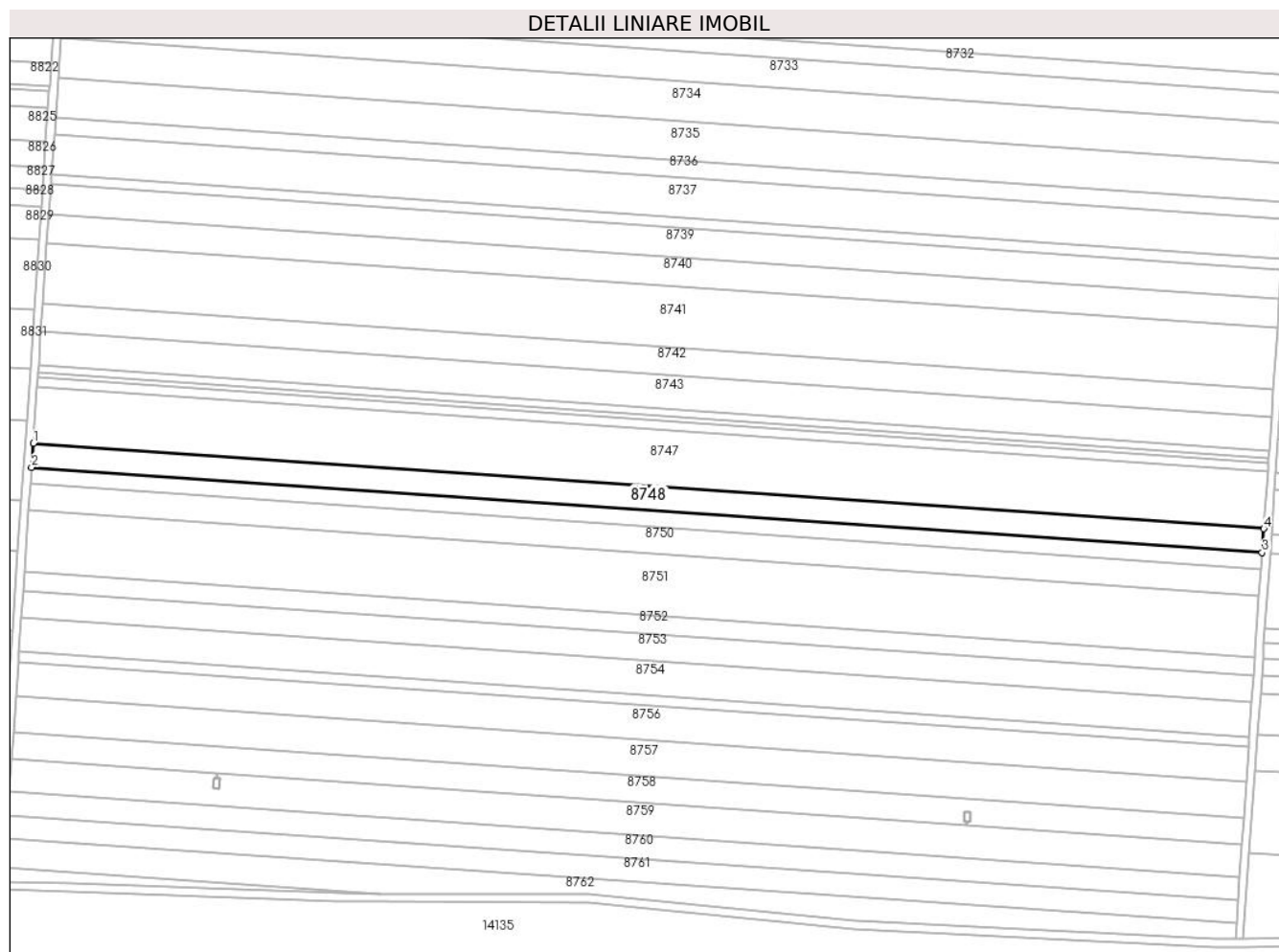
Inscrieri privind dezmembramintele dreptului de proprietate, drepturi reale de garanție și sarcini	Referințe
NU SUNT	

## Anexa Nr. 1 La Partea I

## Teren

Nr cadastral	Suprafața (mp)*	Observații / Referințe
	7.200	

\* Suprafața este determinată în planul de proiecție Stereo 70.



## Date referitoare la teren

Crt	Categorie folosință	Intravilan	Suprafața (mp)	Tarla	Parcelă	Nr. topo	Observații / Referințe
1	arabil	NU	7.200	40	56	-	

## Lungime Segmente

1) Valorile lungimilor segmentelor sunt obținute din proiecție în plan.

Punct început	X / Y	Punct sfârșit	X / Y	Lungime segment (** (m)
1	347.613,487 292.677,13	2	347.612,683 292.665,349	11.808
2	347.612,683 292.665,349	3	348.220,986 292.623,173	609.763
3	348.220,986 292.623,173	4	348.221,801 292.634,953	11.808
4	348.221,801 292.634,953	1	347.613,487 292.677,13	609.774

\*\* Lungimile segmentelor sunt determinate în planul de proiecție Stereo 70 și sunt rotunjite la 1 milimetru.

**\*\*\* Distanţa dintre puncte este formată din segmente cumulate ce sunt mai mici decât valoarea 1 milimetru.**





**DATE DESPRE IMOBILUL NR. 8749**

Oficiul de Cadastru și Publicitate Imobiliară DOLJ  
Biroul de Cadastru și Publicitate Imobiliară Craiova

**A. Partea I. Descrierea imobilului**

TEREN Extravilan

Adresa: Jud. Dolj, T 40, P 57

Nr. Crt	Nr cadastral Nr. topografic	Suprafața* (mp)	Observații / Referințe
A1		5.000	Sector cadastral:7 Teren neimprejmuit;

**B. Partea II. Proprietari și acte**

Inscrieri privitoare la dreptul de proprietate și alte drepturi reale	Referințe
/	
Act Administrativ nr. TDP 1215-58437, din 18/01/1995 emis de CJSDPAT DOLJ;	
B1	A1
Intabulare, drept de PROPRIETATE, dobandit prin Reconstituire, cota actuala 1/1, cota initiala 1/1 1) GRECU S. IOANA, LIPSA CNP	

**C. Partea III. SARCINI .**


Inscrieri privind dezmembramintele dreptului de proprietate, drepturi reale de garanție și sarcini	Referințe
NU SUNT	

## Anexa Nr. 1 La Partea I

## Teren

Nr cadastral	Suprafața (mp)*	Observații / Referințe
	5.000	

\* Suprafața este determinată în planul de proiecție Stereo 70.



## Date referitoare la teren

Crt	Categorie folosință	Intra vilan	Suprafața (mp)	Tarla	Parcelă	Nr. topo	Observații / Referințe
1	arabil	NU	5.000	40	57	-	

## Lungime Segmente

1) Valorile lungimilor segmentelor sunt obținute din proiecție în plan.

Punct început	X / Y	Punct sfârșit	X / Y	Lungime segment (** (m)
1	347.612,683 292.665,349	2	347.612,124 292.657,168	8.2
2	347.612,124 292.657,168	3	348.220,421 292.614,993	609.757
3	348.220,421 292.614,993	4	348.220,986 292.623,173	8.199
4	348.220,986 292.623,173	1	347.612,683 292.665,349	609.763

\*\* Lungimile segmentelor sunt determinate în planul de proiecție Stereo 70 și sunt rotunjite la 1 milimetru.

**\*\*\* Distanţa dintre puncte este formată din segmente cumulate ce sunt mai mici decât valoarea 1 milimetru.**



**DATE DESPRE IMOBILUL NR. 8750**

Oficiul de Cadastru și Publicitate Imobiliară DOLJ  
Biroul de Cadastru și Publicitate Imobiliară Craiova

**A. Partea I. Descrierea imobilului**

TEREN Extravilan

Adresa: Jud. Dolj, T 40, P 58

Nr. Crt	Nr cadastral Nr. topografic	Suprafața* (mp)	Observații / Referințe
A1		8.000	Sector cadastral:7 Teren neimprejmuit;

**B. Partea II. Proprietari și acte**

Inscrieri privitoare la dreptul de proprietate și alte drepturi reale	Referințe
/	
Act Administrativ nr. TDP 2913-45373, din 20/02/2002 emis de CJSDPAT DOLJ;	
B1	A1
Intabulare, drept de PROPRIETATE, dobandit prin Reconstituire, cota actuala 1/1, cota initiala 1/1 1) TĂNASIE I. FLOAREA, LIPSA CNP	

**C. Partea III. SARCINI .**


Inscrieri privind dezmembramintele dreptului de proprietate, drepturi reale de garanție și sarcini	Referințe
NU SUNT	

## Anexa Nr. 1 La Partea I

## Teren

Nr cadastral	Suprafața (mp)*	Observații / Referințe
	8.000	

\* Suprafața este determinată în planul de proiecție Stereo 70.



## Date referitoare la teren

Crt	Categorie folosință	Intravilan	Suprafața (mp)	Tarla	Parcelă	Nr. topo	Observații / Referințe
1	arabil	NU	8.000	40	58	-	

## Lungime Segmente

1) Valorile lungimilor segmentelor sunt obținute din proiecție în plan.

Punct început	X / Y	Punct sfârșit	X / Y	Lungime segment (** (m)
1	347.612,124 292.657,168	2	347.611,23 292.644,079	13.119
2	347.611,23 292.644,079	3	348.219,515 292.601,904	609.745
3	348.219,515 292.601,904	4	348.220,421 292.614,993	13.12
4	348.220,421 292.614,993	1	347.612,124 292.657,168	609.757

\*\* Lungimile segmentelor sunt determinate în planul de proiecție Stereo 70 și sunt rotunjite la 1 milimetru.

**\*\*\* Distanţa dintre puncte este formată din segmente cumulate ce sunt mai mici decât valoarea 1 milimetru.**





**DATE DESPRE IMOBILUL NR. 8751**

Oficiul de Cadastru și Publicitate Imobiliară DOLJ  
Biroul de Cadastru și Publicitate Imobiliară Craiova

**A. Partea I. Descrierea imobilului**

TEREN Extravilan

Adresa: Jud. Dolj, T 40, P 59

Nr. Crt	Nr cadastral Nr. topografic	Suprafața* (mp)	Observații / Referințe
A1		18.500	Sector cadastral:7 Teren neimprejmuit;

**B. Partea II. Proprietari și acte**

Inscrieri privitoare la dreptul de proprietate și alte drepturi reale	Referințe
/	
Act Administrativ nr. TDP 1318-58815, din 25/01/1995 emis de CJSDPAT DOLJ;	
B1	A1
Intabulare, drept de PROPRIETATE, dobandit prin Reconstituire, cota actuala 1/1, cota initiala 1/1 1) CHILOM I. M. VASILE, LIPSA CNP	

**C. Partea III. SARCINI .**

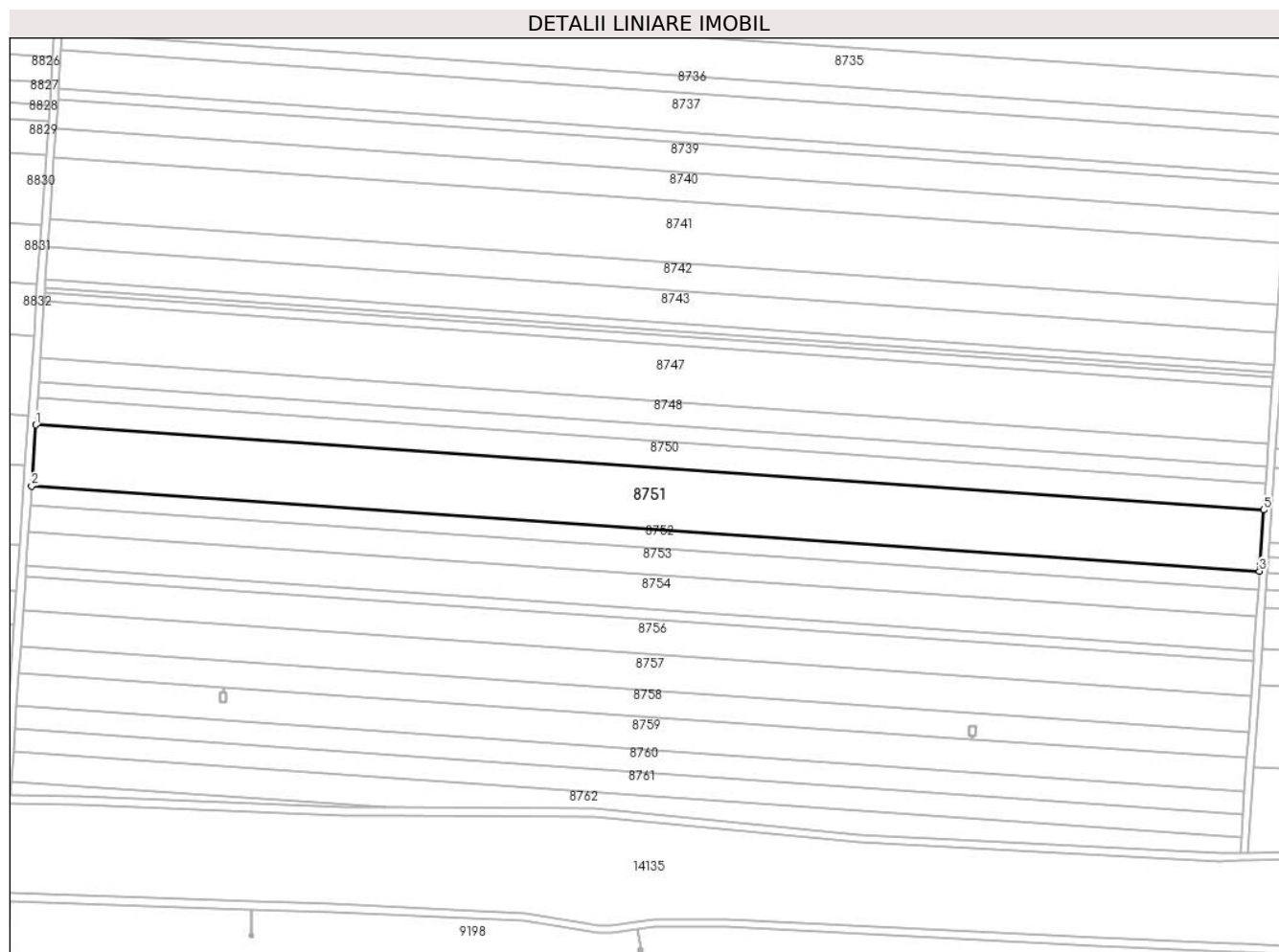
Inscrieri privind dezmembramintele dreptului de proprietate, drepturi reale de garanție și sarcini	Referințe
NU SUNT	

## Anexa Nr. 1 La Partea I

## Teren

Nr cadastral	Suprafața (mp)*	Observații / Referințe
	18.500	

\* Suprafața este determinată în planul de proiecție Stereo 70.



## Date referitoare la teren

Crt	Categorie folosință	Intravilan	Suprafața (mp)	Tarla	Parcelă	Nr. topo	Observații / Referințe
1	arabil	NU	18.500	40	59	-	

## Lungime Segmente

1) Valorile lungimilor segmentelor sunt obținute din proiecție în plan.

Punct început	X / Y	Punct sfârșit	X / Y	Lungime segment (** (m)
1	347.611,23 292.644,079	2	347.609,164 292.613,808	30.341
2	347.609,164 292.613,808	3	348.217,421 292.571,635	609.717
3	348.217,421 292.571,635	4	348.217,62 292.574,507	2.879
4	348.217,62 292.574,507	5	348.219,515 292.601,904	27.462
5	348.219,515 292.601,904	1	347.611,23 292.644,079	609.745

**\*\* Lungimile segmentelor sunt determinate în planul de proiecție Stereo 70 și sunt rotunjite la 1 milimetru.**

**\*\*\* Distanța dintre puncte este formată din segmente cumulate ce sunt mai mici decât valoarea 1 milimetru.**



**DATE DESPRE IMOBILUL NR. 8752**

Oficiul de Cadastru și Publicitate Imobiliară DOLJ  
Biroul de Cadastru și Publicitate Imobiliară Craiova

**A. Partea I. Descrierea imobilului**

TEREN Extravilan

Adresa: Jud. Dolj, T 40, P 60

Nr. Crt	Nr cadastral Nr. topografic	Suprafața* (mp)	Observații / Referințe
A1	31900	5.700	Sector cadastral:7 Teren neimprejmuit;

**B. Partea II. Proprietari și acte**

Inscrieri privitoare la dreptul de proprietate și alte drepturi reale		Referințe
<b>130017 / 06/10/2016</b>		
Hotarare Judecatoreasca nr. SENTINTA CIVILA NR.2048, din 16/11/2007 emis de JUDECATORIA CALAFAT;		
B1	Intabulare, drept de PROPRIETATE, dobandit prin Hotarare Judecatoreasca, cota actuala 1/1, cota initiala 1/1 1) SC EAST WAY SPEDITION SRL, CIF:13176107	A1
<b>145148 / 21/07/2020</b>		
Act Notarial nr. 658, din 16/07/2020 emis de Marincas Eugen;		
B2	se noteaza interdictiile de instrainare, grevare, inchiriere, dezmembrare, comasare, restructurare, amenajare, construire, demolare 1) LIBRA INTERNET BANK S.A., CIF:8119644	A1
<b>85675 / 10/05/2022</b>		
Act Notarial nr. Contract de ipoteca aut. nr. 418, din 02/05/2022 emis de NP Marincas Eugen;		
B3	Se notează interdicțiile de înstrăinare, grevare, închiriere, dezmembrare, comasare, restructurare, amenajare, construire, demolare , in favoarea lui 1) LIBRA INTERNET BANK S.A., CIF:8119644	A1

**C. Partea III. SARCINI**

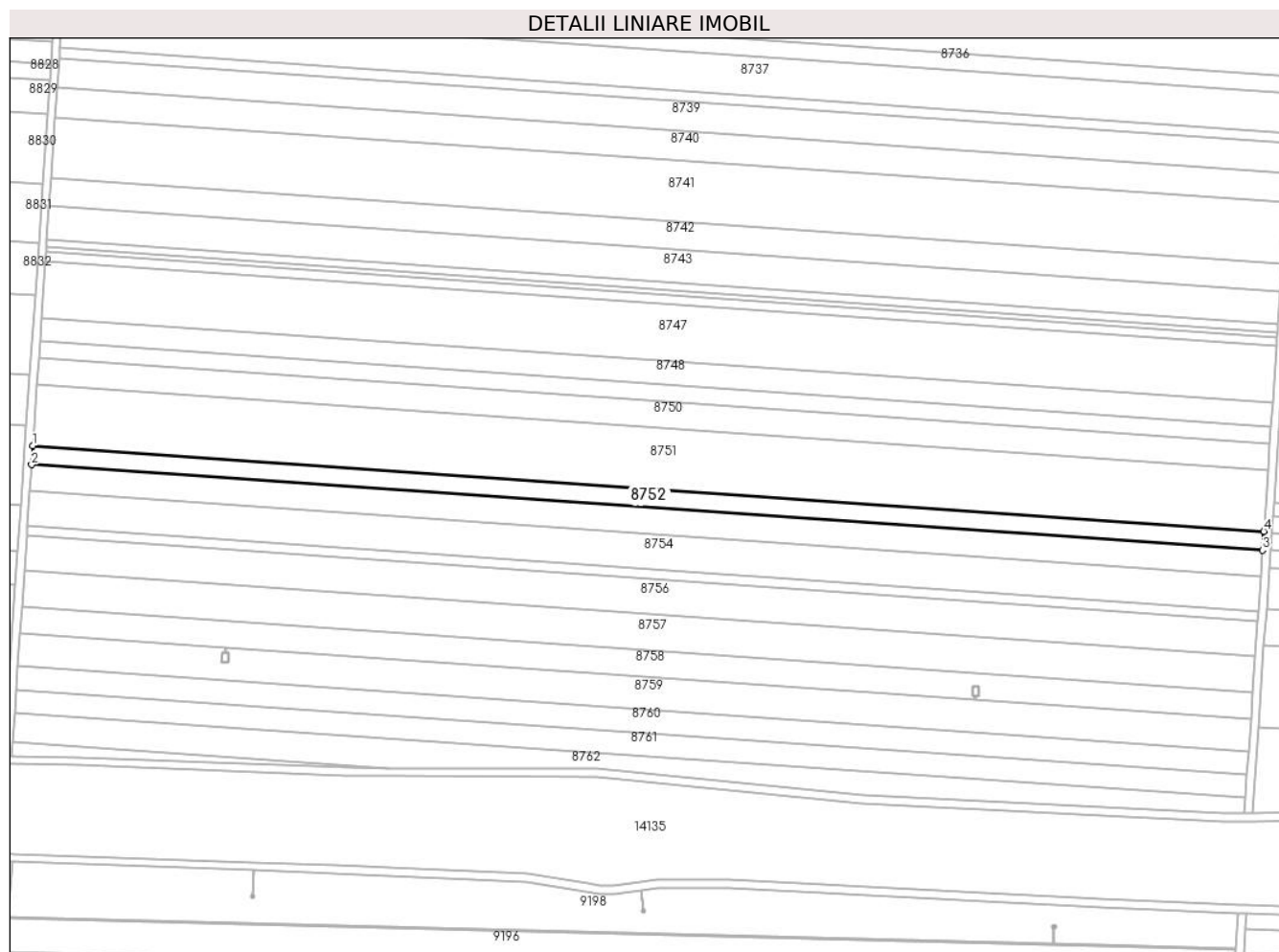
Inscrieri privind dezmembramintele dreptului de proprietate, drepturi reale de garanție și sarcini		Referințe
<b>145148 / 21/07/2020</b>		
Act Notarial nr. 658, din 16/07/2020 emis de Marincas Eugen;		
C1	Intabulare, drept de IPOTECA, Valoare:7500000 LEIsi celelalte obligatii de plata aferente creditului 1) LIBRA INTERNET BANK S.A., CIF:8119644	A1
<b>85675 / 10/05/2022</b>		
Act Notarial nr. Contract de ipoteca aut. nr. 418, din 02/05/2022 emis de NP Marincas Eugen;		
C2	Intabulare, drept de IPOTECA, Valoare:4700000 RONsi celelalte obligatii de plata aferente creditului 1) LIBRA INTERNET BANK S.A., CIF:8119644	A1

## Anexa Nr. 1 La Partea I

## Teren

Nr cadastral	Suprafața (mp)*	Observații / Referințe
31900	5.700	

\* Suprafața este determinată în planul de proiecție Stereo 70.



## Date referitoare la teren

Crt	Categorie folosință	Intra vilan	Suprafața (mp)	Tarla	Parcelă	Nr. topo	Observații / Referințe
1	arabil	NU	5.700	40	60	-	

## Lungime Segmente

1) Valorile lungimilor segmentelor sunt obținute din proiecție în plan.

Punct început	X / Y	Punct sfârșit	X / Y	Lungime segment (** (m)
1	347.609,164 292.613,808	2	347.608,527 292.604,481	9.349
2	347.608,527 292.604,481	3	348.216,776 292.562,309	609.709
3	348.216,776 292.562,309	4	348.217,421 292.571,635	9.348
4	348.217,421 292.571,635	1	347.609,164 292.613,808	609.717

\*\* Lungimile segmentelor sunt determinate în planul de proiecție Stereo 70 și sunt rotunjite la 1 milimetru.

**\*\*\* Distanţa dintre puncte este formată din segmente cumulate ce sunt mai mici decât valoarea 1 milimetru.**





**DATE DESPRE IMOBILUL NR. 8753**

Oficiul de Cadastru și Publicitate Imobiliară DOLJ  
Biroul de Cadastru și Publicitate Imobiliară Craiova

**A. Partea I. Descrierea imobilului**

TEREN Extravilan

Adresa: Jud. Dolj, T 40, P 61

Nr. Crt	Nr cadastral Nr. topografic	Suprafața* (mp)	Observații / Referințe
A1	31901	8.000	Sector cadastral:7 Teren neimprejmuit;

**B. Partea II. Proprietari și acte**

Inscrieri privitoare la dreptul de proprietate și alte drepturi reale	Referințe
<b>218169 / 23/11/2018</b>	
Act Notarial nr. 3711, din 22/11/2018 emis de Paduraru Larissa-Andrada;	
B1	A1
Intabulare, drept de PROPRIETATE, dobandit prin Conventie, cota actuala 1/1, cota initiala 1/1	
1) SC EAST WAY SPEDITION SRL, CIF:13176107	
<b>84461 / 06/05/2022</b>	
Act Notarial nr. contract de ipoteca imobiliara aut. 418, din 02/05/2022 emis de Marincas Eugen;	
B2	A1
se noteaza interdictiile de instrainare, grevare, inchiriere, dezmembrare, alipire, demolare, construire, amenajare, restructurare	
1) LIBRA INTERNET BANK S.A., CIF:8119644	

**C. Partea III. SARCINI**

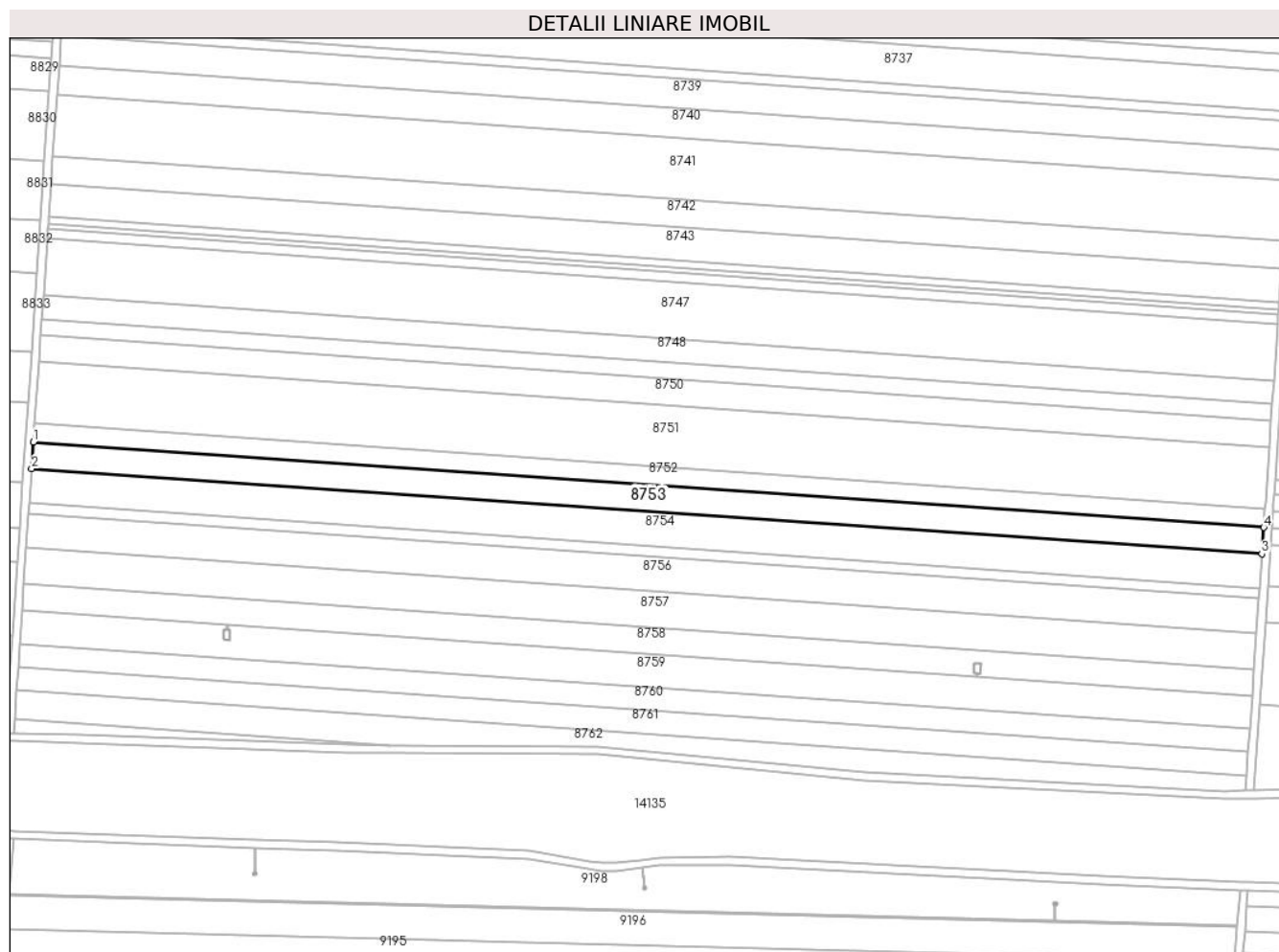
Inscrieri privind dezmembramintele dreptului de proprietate, drepturi reale de garanție și sarcini	Referințe
<b>84461 / 06/05/2022</b>	
Act Notarial nr. contract de ipoteca imobiliara aut. 418, din 02/05/2022 emis de Marincas Eugen;	
C1	A1
Intabulare, drept de IPOTECA, Valoare:4700000 RONsi celelalte obligatii de plata aferente creditului	
1) LIBRA INTERNET BANK S.A., CIF:8119644	

## Anexa Nr. 1 La Partea I

## Teren

Nr cadastral	Suprafața (mp)*	Observații / Referințe
31901	8.000	

\* Suprafața este determinată în planul de proiecție Stereo 70.



## Date referitoare la teren

Crt	Categorie folosință	Intra vilan	Suprafața (mp)	Tarla	Parcelă	Nr. topo	Observații / Referințe
1	arabil	NU	8.000	40	61	-	

## Lungime Segmente

1) Valorile lungimilor segmentelor sunt obținute din proiecție în plan.

Punct început	X / Y	Punct sfârșit	X / Y	Lungime segment (** (m)
1	347.608,527 292.604,481	2	347.607,633 292.591,39	13.121
2	347.607,633 292.591,39	3	348.215,871 292.549,219	609.698
3	348.215,871 292.549,219	4	348.216,776 292.562,309	13.121
4	348.216,776 292.562,309	1	347.608,527 292.604,481	609.709

\*\* Lungimile segmentelor sunt determinate în planul de proiecție Stereo 70 și sunt rotunjite la 1 milimetru.

**\*\*\* Distanţa dintre puncte este formată din segmente cumulate ce sunt mai mici decât valoarea 1 milimetru.**



**DATE DESPRE IMOBILUL NR. 8754**

Oficiul de Cadastru și Publicitate Imobiliară DOLJ  
Biroul de Cadastru și Publicitate Imobiliară Craiova

**A. Partea I. Descrierea imobilului**

TEREN Extravilan

Adresa: Jud. Dolj, T 40, P 62

Nr. Crt	Nr cadastral Nr. topografic	Suprafața* (mp)	Observații / Referințe
A1	31902	10.400	Sector cadastral:7 Teren neimprejmuit;

**B. Partea II. Proprietari și acte**

Inscrieri privitoare la dreptul de proprietate și alte drepturi reale	Referințe
<b>57759 / 13/06/2013</b>	
Hotarare Judecatoreasca nr. Sentinta civila nr 606, din 13/04/2011 emis de JUDECATORIA CALAFAT;	
B1	Intabulare, drept de PROPRIETATE, dobandit prin Hotarare Judecatoreasca, cota actuala 1/1, cota initiala 1/1 1) RADU MARIN

**C. Partea III. SARCINI .**


Inscrieri privind dezmembramintele dreptului de proprietate, drepturi reale de garanție și sarcini	Referințe
NU SUNT	

## Anexa Nr. 1 La Partea I

## Teren

Nr cadastral	Suprafața (mp)*	Observații / Referințe
31902	10.400	

\* Suprafața este determinată în planul de proiecție Stereo 70.



## Date referitoare la teren

Crt	Categorie folosință	Intravilan	Suprafața (mp)	Tarla	Parcelă	Nr. topo	Observații / Referințe
1	arabil	NU	10.400	40	62	-	

## Lungime Segmente

1) Valorile lungimilor segmentelor sunt obținute din proiecție în plan.

Punct început	X / Y	Punct sfârșit	X / Y	Lungime segment (** (m)
1	347.607,633 292.591,39	2	347.606,471 292.574,372	17.058
2	347.606,471 292.574,372	3	348.214,693 292.532,202	609.682
3	348.214,693 292.532,202	4	348.215,871 292.549,219	17.058
4	348.215,871 292.549,219	1	347.607,633 292.591,39	609.698

\*\* Lungimile segmentelor sunt determinate în planul de proiecție Stereo 70 și sunt rotunjite la 1 milimetru.

**\*\*\* Distanţa dintre puncte este formată din segmente cumulate ce sunt mai mici decât valoarea 1 milimetru.**





**DATE DESPRE IMOBILUL NR. 8755**

Oficiul de Cadastru și Publicitate Imobiliară DOLJ  
Biroul de Cadastru și Publicitate Imobiliară Craiova

**A. Partea I. Descrierea imobilului**

TEREN Extravilan

Adresa: Jud. Dolj, T 40, P 63

Nr. Crt	Nr cadastral Nr. topografic	Suprafața* (mp)	Observații / Referințe
A1	31903	3.100	Sector cadastral:7 Teren neimprejmuit;

**B. Partea II. Proprietari și acte**

Inscrieri privitoare la dreptul de proprietate și alte drepturi reale		Referințe
<b>14236 / 10/02/2015</b>		
Act Administrativ nr. TDP 1239-53437, din 20/01/1995 emis de COMISIA JUDETEANA DOLJ (CM 753/19-12-2006 emis de STOENESCU FLOREA; CM 10/21-01-2015 emis de BUDIANA RAZVAN;);		
B1	Intabulare, drept de PROPRIETATE, dobandit prin Succesiune, cota actuala 2/8, cota initiala 2/8 1) <b>DELIU MARIANA</b>	A1
B2	Intabulare, drept de PROPRIETATE, dobandit prin Succesiune, cota actuala 3/8, cota initiala 3/8 1) <b>DELIU FELICIA MIRELA</b>	A1
B3	Intabulare, drept de PROPRIETATE, dobandit prin Succesiune, cota actuala 3/8, cota initiala 3/8 1) <b>DELIU MIREL MARCEL</b>	A1

**C. Partea III. SARCINI .**

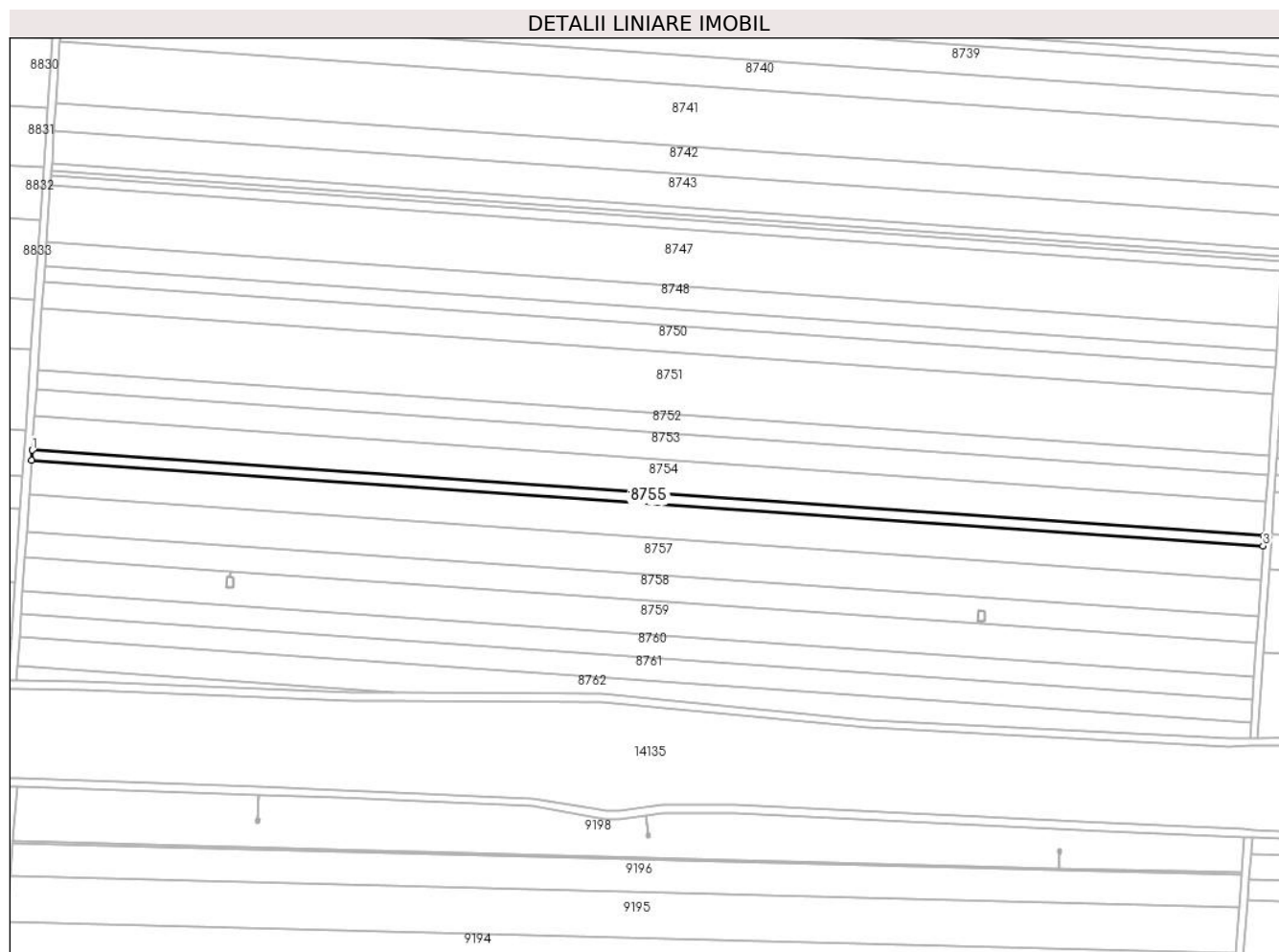
Inscrieri privind dezmembramintele dreptului de proprietate, drepturi reale de garanție și sarcini	Referințe
NU SUNT	

## Anexa Nr. 1 La Partea I

## Teren

Nr cadastral	Suprafața (mp)*	Observații / Referințe
31903	3.100	

\* Suprafața este determinată în planul de proiecție Stereo 70.



## Date referitoare la teren

Crt	Categorie folosință	Intra vilan	Suprafața (mp)	Tarla	Parcelă	Nr. topo	Observații / Referințe
1	arabil	NU	3.100	40	63	-	

## Lungime Segmente

1) Valorile lungimilor segmentelor sunt obținute din proiecție în plan.

Punct început	X / Y	Punct sfârșit	X / Y	Lungime segment (** (m)
1	347.606,471 292.574,372	2	347.606,125 292.569,299	5.085
2	347.606,125 292.569,299	3	348.214,343 292.527,129	609.678
3	348.214,343 292.527,129	4	348.214,693 292.532,202	5.085
4	348.214,693 292.532,202	1	347.606,471 292.574,372	609.682

\*\* Lungimile segmentelor sunt determinate în planul de proiecție Stereo 70 și sunt rotunjite la 1 milimetru.

**\*\*\* Distanţa dintre puncte este formată din segmente cumulate ce sunt mai mici decât valoarea 1 milimetru.**



**DATE DESPRE IMOBILUL NR. 8756**

Oficiul de Cadastru și Publicitate Imobiliară DOLJ  
Biroul de Cadastru și Publicitate Imobiliară Craiova

**A. Partea I. Descrierea imobilului**

TEREN Extravilan

Adresa: Jud. Dolj, T 40, P 64

Nr. Crt	Nr cadastral Nr. topografic	Suprafața* (mp)	Observații / Referințe
A1		10.400	Sector cadastral:7 Teren neimprejmuit;

**B. Partea II. Proprietari și acte**

Inscrieri privitoare la dreptul de proprietate și alte drepturi reale	Referințe
/	
Act Administrativ nr. TDP 1295-58437, din 01/02/1995 emis de CJSDPAT DOLJ;	
B1	A1
Intabulare, drept de PROPRIETATE, dobandit prin Reconstituire, cota actuala 1/1, cota initiala 1/1 1) SÎRBU I. MARIA, LIPSA CNP	

**C. Partea III. SARCINI .**

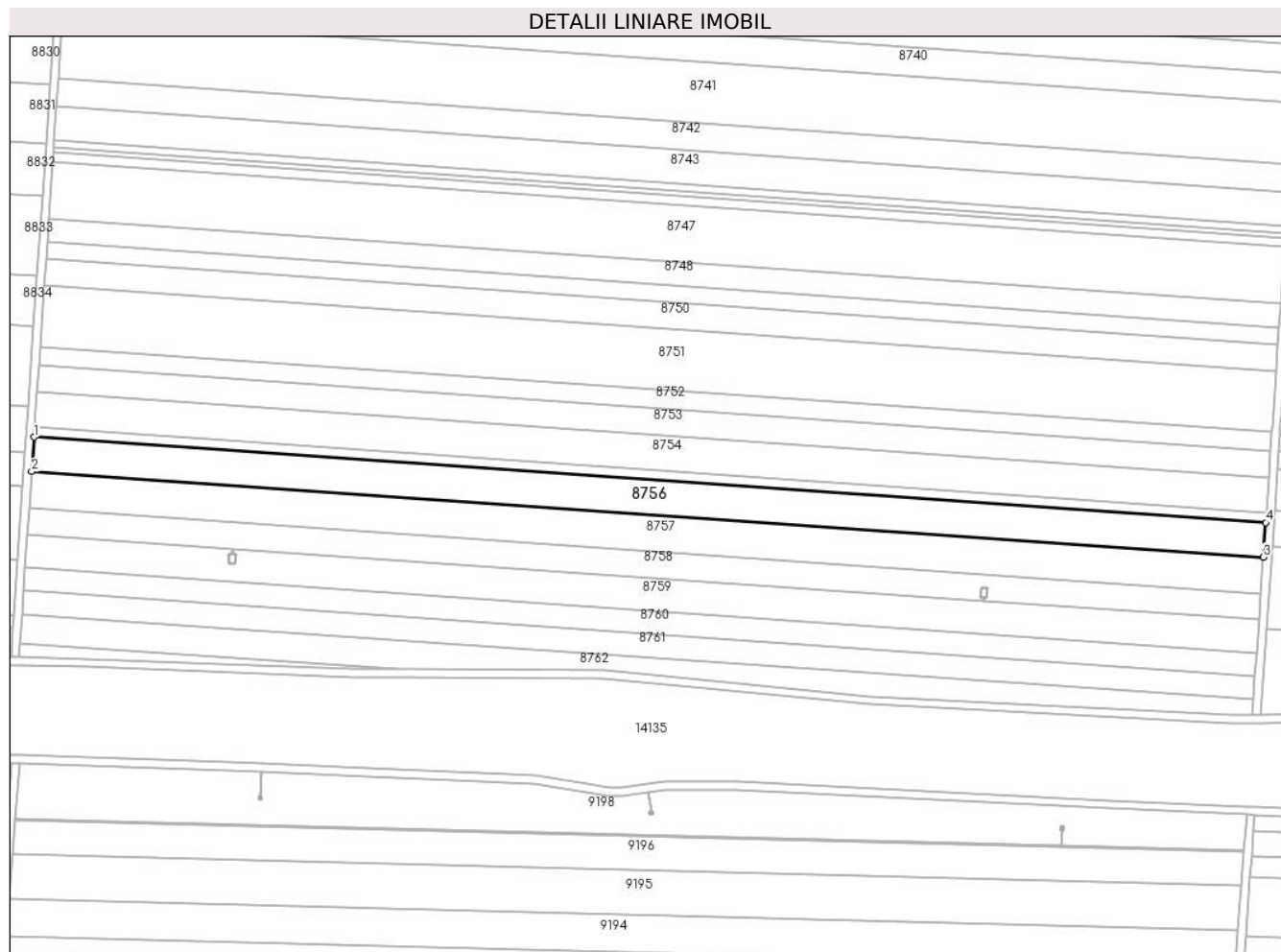
Inscrieri privind dezmembramintele dreptului de proprietate, drepturi reale de garanție și sarcini	Referințe
NU SUNT	

## Anexa Nr. 1 La Partea I

## Teren

Nr cadastral	Suprafața (mp)*	Observații / Referințe
	10.400	

\* Suprafața este determinată în planul de proiecție Stereo 70.



## Date referitoare la teren

Crt	Categorie folosință	Intra vilan	Suprafața (mp)	Tarla	Parcelă	Nr. topo	Observații / Referințe
1	arabil	NU	10.400	40	64	-	

## Lungime Segmente

1) Valorile lungimilor segmentelor sunt obținute din proiecție în plan.

Punct început	X / Y	Punct sfârșit	X / Y	Lungime segment (** (m)
1	347.606,125 292.569,299	2	347.604,962 292.552,281	17.058
2	347.604,962 292.552,281	3	348.213,165 292.510,112	609.663
3	348.213,165 292.510,112	4	348.214,343 292.527,129	17.058
4	348.214,343 292.527,129	1	347.606,125 292.569,299	609.678

\*\* Lungimile segmentelor sunt determinate în planul de proiecție Stereo 70 și sunt rotunjite la 1 milimetru.

**\*\*\* Distanţa dintre puncte este formată din segmente cumulate ce sunt mai mici decât valoarea 1 milimetru.**





**DATE DESPRE IMOBILUL NR. 8757**

Oficiul de Cadastru și Publicitate Imobiliară DOLJ  
Biroul de Cadastru și Publicitate Imobiliară Craiova

**A. Partea I. Descrierea imobilului**

TEREN Extravilan

Adresa: Jud. Dolj, T 40, P 65

Nr. Crt	Nr cadastral Nr. topografic	Suprafața* (mp)	Observații / Referințe
A1	31905	11.000	Sector cadastral:7 Teren neimprejmuit;

**B. Partea II. Proprietari și acte**

Inscrieri privitoare la dreptul de proprietate și alte drepturi reale		Referințe
<b>57761 / 13/06/2013</b>		
Hotarare Judecatoreasca nr. Sentinta civila 1596, din 15/11/2010 emis de JUDECATORIA CALAFAT (in DOSAR 2775/201/2010; TDP nr. 3036-1372/03-09-2002 emis de CONSILIUL JUDETEAN DOLJ; ADEVERINTA 5909/2013 PRIMARIA COM. CETATE);		
B1	Intabulare, drept de PROPRIETATE, dobandit prin Hotarare Judecatoreasca, cota actuala 1/1, cota initiala 1/1 1) RADU MARIN	A1

**C. Partea III. SARCINI .**


Inscrieri privind dezmembramintele dreptului de proprietate, drepturi reale de garanție și sarcini	Referințe
NU SUNT	

## Anexa Nr. 1 La Partea I

## Teren

Nr cadastral	Suprafața (mp)*	Observații / Referințe
31905	11.000	

\* Suprafața este determinată în planul de proiecție Stereo 70.



## Date referitoare la teren

Crt	Categorie folosință	Intra vilan	Suprafața (mp)	Tarla	Parcelă	Nr. topo	Observații / Referințe
1	arabil	NU	11.000	40	65	-	

## Lungime Segmente

1) Valorile lungimilor segmentelor sunt obținute din proiecție în plan.

Punct început	X / Y	Punct sfârșit	X / Y	Lungime segment (** (m)
1	347.604,962 292.552,281	2	347.603,733 292.534,28	18.043
2	347.603,733 292.534,28	3	348.211,92 292.492,112	609.647
3	348.211,92 292.492,112	4	348.213,165 292.510,112	18.043
4	348.213,165 292.510,112	1	347.604,962 292.552,281	609.663

\*\* Lungimile segmentelor sunt determinate în planul de proiecție Stereo 70 și sunt rotunjite la 1 milimetru.

**\*\*\* Distanţa dintre puncte este formată din segmente cumulate ce sunt mai mici decât valoarea 1 milimetru.**



**DATE DESPRE IMOBILUL NR. 8758**

Oficiul de Cadastru și Publicitate Imobiliară DOLJ  
Biroul de Cadastru și Publicitate Imobiliară Craiova

**A. Partea I. Descrierea imobilului**

TEREN Extravilan

Adresa: Jud. Dolj, T 40, P 66

Nr. Crt	Nr cadastral Nr. topografic	Suprafața* (mp)	Observații / Referințe
A1		7.900	Sector cadastral:7 Teren neimprejmuit;

**B. Partea II. Proprietari și acte**

Inscrieri privitoare la dreptul de proprietate și alte drepturi reale		Referințe
/		
Act Administrativ nr. TDP 1293-58437, din 01/02/1995 emis de CJSDPAT DOLJ;		
B1	Intabulare, drept de PROPRIETATE, dobandit prin Reconstituire, cota actuala 1/1, cota initiala 1/1 1) SAIZU M. ION, LIPSA CNP 2) STEFAN C. AGAPIA, LIPSA CNP	A1

**C. Partea III. SARCINI .**

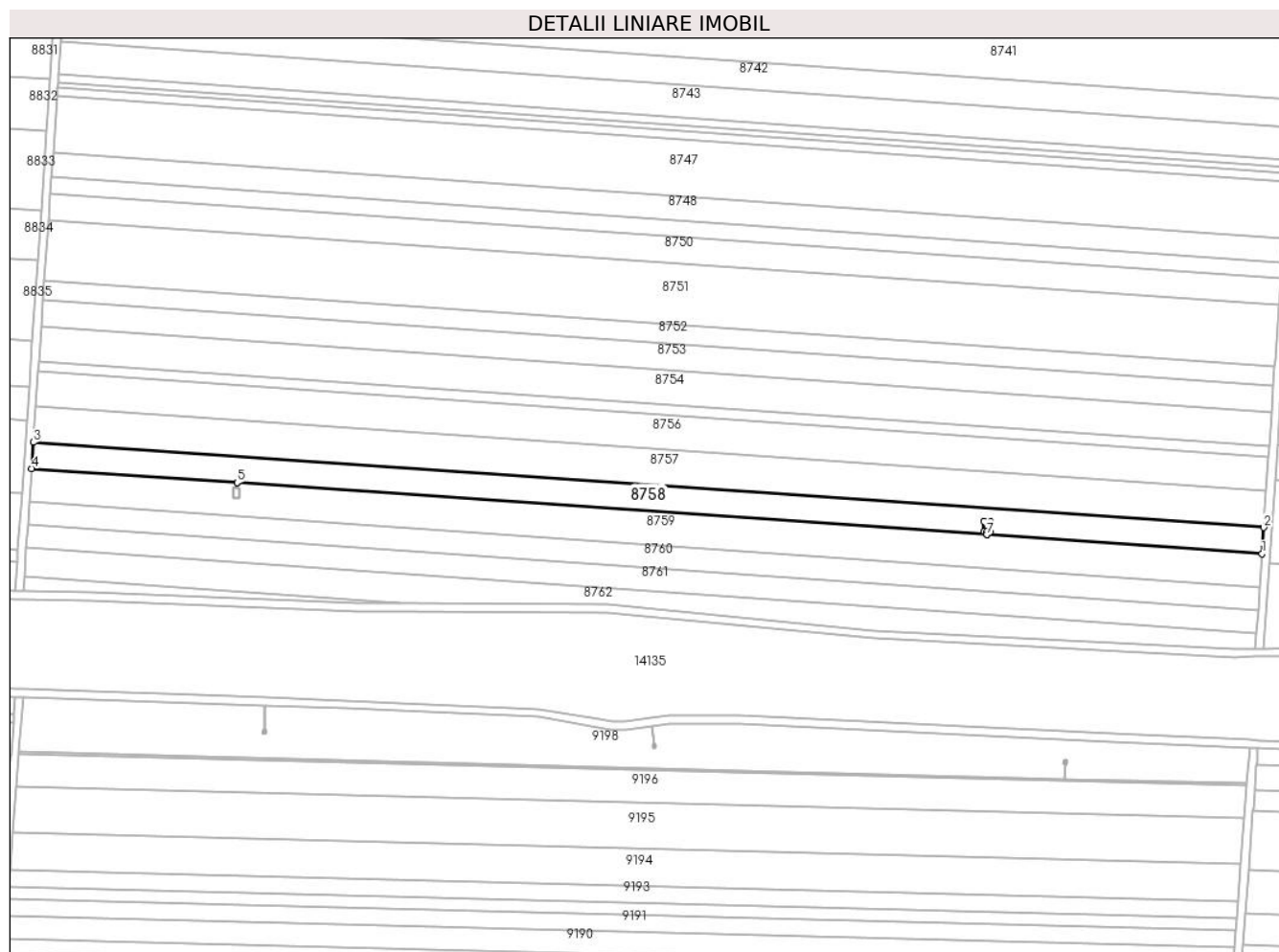
Inscrieri privind dezmembramintele dreptului de proprietate, drepturi reale de garanție și sarcini	Referințe
NU SUNT	

## Anexa Nr. 1 La Partea I

## Teren

Nr cadastral	Suprafața (mp)*	Observații / Referințe
	7.900	

\* Suprafața este determinată în planul de proiecție Stereo 70.



## Date referitoare la teren

Crt	Categorie folosință	Intra vilan	Suprafața (mp)	Tarla	Parcelă	Nr. topo	Observații / Referințe
1	arabil	NU	7.900	40	66	-	

## Lungime Segmente

1) Valorile lungimilor segmentelor sunt obținute din proiecție în plan.

Punct început	X / Y	Punct sfârșit	X / Y	Lungime segment (** (m)
1	348.211,024 292.479,158	2	348.211,92 292.492,112	12.985
2	348.211,92 292.492,112	3	347.603,733 292.534,28	609.647
3	347.603,733 292.534,28	4	347.602,849 292.521,325	12.985
4	347.602,849 292.521,325	5	347.704,365 292.514,286	101.76
5	347.704,365 292.514,286	6	347.704,37 292.514,286	0.005

Punct început	X / Y	Punct sfârşit	X / Y	Lungime segment (** (m)
6	347.704,37 292.514,286	7	348.074,971 292.488,591	371.491
7	348.074,971 292.488,591	8	348.075,074 292.490,081	1.494
8	348.075,074 292.490,081	9	348.073,486 292.490,153	1.59
9	348.073,486 292.490,153	10	348.073,711 292.495,167	5.019
10	348.073,711 292.495,167	11	348.076,888 292.495,024	3.18
11	348.076,888 292.495,024	12	348.076,662 292.490,01	5.019
12	348.076,662 292.490,01	13	348.075,079 292.490,081	1.585
13	348.075,079 292.490,081	14	348.074,976 292.488,591	1.494
14	348.074,976 292.488,591	1	348.211,024 292.479,158	136.375

\*\* Lungimile segmentelor sunt determinate în planul de proiecție Stereo 70 și sunt rotunjite la 1 milimetru.

\*\*\* Distanța dintre puncte este formată din segmente cumulate ce sunt mai mici decât valoarea 1 milimetru.





**DATE DESPRE IMOBILUL NR. 8759**

Oficiul de Cadastru și Publicitate Imobiliară DOLJ  
Biroul de Cadastru și Publicitate Imobiliară Craiova

**A. Partea I. Descrierea imobilului**

TEREN Extravilan

Adresa: Jud. Dolj, T 40, P 67

Nr. Crt	Nr cadastral Nr. topografic	Suprafața* (mp)	Observații / Referințe
A1	31907	Din acte: 10.000 Masurata: 9.984	Sector cadastral:7 Teren neimprejmuit;

**B. Partea II. Proprietari și acte**

Inscrieri privitoare la dreptul de proprietate și alte drepturi reale		Referințe
<b>71572 / 26/05/2016</b>		
Act Notarial nr. contract de vanzare aut nr 708, din 25/05/2016 emis de Diaconescu Gelu Emilian;		
B1	Intabulare, drept de PROPRIETATE, dobandit prin Conventie, cota actuala 1/1, cota initiala 1/1 1) SGAIBA ION 2) SGAIBA MARIANA	A1

**C. Partea III. SARCINI .**


Inscrieri privind dezmembramintele dreptului de proprietate, drepturi reale de garanție și sarcini	Referințe
NU SUNT	

## Anexa Nr. 1 La Partea I

## Teren

Nr cadastral	Suprafața (mp)*	Observații / Referințe
31907	Din acte: 10.000 Masurata: 9.984	

\* Suprafața este determinată în planul de proiecție Stereo 70.



## Date referitoare la teren

Crt	Categorie folosință	Intra vilan	Suprafața (mp)	Tarla	Parcelă	Nr. topo	Observații / Referințe
1	arabil	NU	9.984	40	67	-	

## Lungime Segmente

1) Valorile lungimilor segmentelor sunt obținute din proiecție în plan.

Punct început	X / Y	Punct sfârșit	X / Y	Lungime segment (** (m)
1	348.209,892 292.462,793	2	348.211,024 292.479,158	16.404
2	348.211,024 292.479,158	3	348.074,976 292.488,591	136.375
3	348.074,976 292.488,591	4	348.074,971 292.488,591	0.005
4	348.074,971 292.488,591	5	347.704,37 292.514,286	371.491
5	347.704,37 292.514,286	6	347.704,195 292.511,763	2.529

Punct început	X / Y	Punct sfârșit	X / Y	Lungime segment (** (m)
6	347.704,195 292.511,763	7	347.705,784 292.511,692	1.591
7	347.705,784 292.511,692	8	347.705,558 292.506,678	5.019
8	347.705,558 292.506,678	9	347.702,382 292.506,821	3.179
9	347.702,382 292.506,821	10	347.702,607 292.511,835	5.019
10	347.702,607 292.511,835	11	347.704,19 292.511,763	1.585
11	347.704,19 292.511,763	12	347.704,365 292.514,286	2.529
12	347.704,365 292.514,286	13	347.602,849 292.521,325	101.76
13	347.602,849 292.521,325	14	347.601,731 292.504,959	16.404
14	347.601,731 292.504,959	1	348.209,892 292.462,793	609.621

\*\* Lungimile segmentelor sunt determinate în planul de proiecție Stereo 70 și sunt rotunjite la 1 milimetru.

\*\*\* Distanța dintre puncte este formată din segmente cumulate ce sunt mai mici decât valoarea 1 milimetru.



**DATE DESPRE IMOBILUL NR. 8760**

Oficiul de Cadastru și Publicitate Imobiliară DOLJ  
Biroul de Cadastru și Publicitate Imobiliară Craiova

**A. Partea I. Descrierea imobilului**

TEREN Extravilan

Adresa: Jud. Dolj, T 40, P 68

Nr. Crt	Nr cadastral Nr. topografic	Suprafața* (mp)	Observații / Referințe
A1	31908	Din acte: 7.000 Masurata: 6.984	Sector cadastral:7 Teren neimprejmuit;

**B. Partea II. Proprietari și acte**

Inscrieri privitoare la dreptul de proprietate și alte drepturi reale	Referințe
<b>155000 / 18/12/2014</b>	
Act Administrativ nr. 2792-48356, din 20/04/2000 emis de COMISIA JUDETEANA DOLJ (adeverinta nr. 9450/08.12.2014, Primaria com. Cetate);	
B1	A1
Intabulare, drept de PROPRIETATE, dobandit prin Reconstituire, cota actuala 1/1, cota initiala 1/1 1) IONESCU LIDIA	

**C. Partea III. SARCINI .**


Inscrieri privind dezmembramintele dreptului de proprietate, drepturi reale de garanție și sarcini	Referințe
NU SUNT	

## Anexa Nr. 1 La Partea I

## Teren

Nr cadastral	Suprafața (mp)*	Observații / Referințe
31908	Din acte: 7.000 Masurata: 6.984	

\* Suprafața este determinată în planul de proiecție Stereo 70.



## Date referitoare la teren

Crt	Categorie folosință	Intra vilan	Suprafața (mp)	Tarla	Parcelă	Nr. topo	Observații / Referințe
1	arabil	NU	6.984	40	68	-	

## Lungime Segmente

1) Valorile lungimilor segmentelor sunt obținute din proiecție în plan.

Punct început	X / Y	Punct sfârșit	X / Y	Lungime segment (** (m)
1	347.601,731 292.504,959	2	347.600,951 292.493,53	11.456
2	347.600,951 292.493,53	3	348.209,101 292.451,364	609.61
3	348.209,101 292.451,364	4	348.209,892 292.462,793	11.456
4	348.209,892 292.462,793	1	347.601,731 292.504,959	609.621

**\*\* Lungimile segmentelor sunt determinate în planul de proiecție Stereo 70 și sunt rotunjite la 1 milimetru.**

**\*\*\* Distanța dintre puncte este formată din segmente cumulate ce sunt mai mici decât valoarea 1 milimetru.**





**DATE DESPRE IMOBILUL NR. 8761**

Oficiul de Cadastru și Publicitate Imobiliară DOLJ  
Biroul de Cadastru și Publicitate Imobiliară Craiova

**A. Partea I. Descrierea imobilului**

TEREN Extravilan

Adresa: Jud. Dolj, T 40, P 69

Nr. Crt	Nr cadastral Nr. topografic	Suprafața* (mp)	Observații / Referințe
A1		7.000	Sector cadastral:7 Teren neimprejmuit;

**B. Partea II. Proprietari și acte**

Inscrieri privitoare la dreptul de proprietate și alte drepturi reale	Referințe
/	
Act Administrativ nr. TDP 2943-45373, din 12/04/2002 emis de CJSDPAT DOLJ;	
B1	A1
Intabulare, drept de PROPRIETATE, dobandit prin Reconstituire, cota actuala 1/1, cota initiala 1/1	
1) MIHAIȚĂ C. GHEORGHE, LIPSA CNP	

**C. Partea III. SARCINI .**


Inscrieri privind dezmembramintele dreptului de proprietate, drepturi reale de garanție și sarcini	Referințe
NU SUNT	

## Anexa Nr. 1 La Partea I

## Teren

Nr cadastral	Suprafața (mp)*	Observații / Referințe
	7.000	

\* Suprafața este determinată în planul de proiecție Stereo 70.



## Date referitoare la teren

Crt	Categorie folosință	Intra vilan	Suprafața (mp)	Tarla	Parcelă	Nr. topo	Observații / Referințe
1	arabil	NU	7.000	40	69	-	

## Lungime Segmente

1) Valorile lungimilor segmentelor sunt obținute din proiecție în plan.

Punct început	X / Y	Punct sfârșit	X / Y	Lungime segment (** (m)
1	347.600,951 292.493,53	2	347.600,169 292.482,073	11.484
2	347.600,169 292.482,073	3	348.208,309 292.439,909	609.6
3	348.208,309 292.439,909	4	348.209,101 292.451,364	11.482
4	348.209,101 292.451,364	1	347.600,951 292.493,53	609.61

\*\* Lungimile segmentelor sunt determinate în planul de proiecție Stereo 70 și sunt rotunjite la 1 milimetru.

**\*\*\* Distanţa dintre puncte este formată din segmente cumulate ce sunt mai mici decât valoarea 1 milimetru.**



**DATE DESPRE IMOBILUL NR. 8762**

Oficiul de Cadastru și Publicitate Imobiliară DOLJ  
Biroul de Cadastru și Publicitate Imobiliară Craiova

**A. Partea I. Descrierea imobilului**

TEREN Extravilan

Adresa: Jud. Dolj, T 40, P 70

Nr. Crt	Nr cadastral Nr. topografic	Suprafața* (mp)	Observații / Referințe
A1		7.000	Sector cadastral:7 Teren neimprejmuit;

**B. Partea II. Proprietari și acte**

Inscrieri privitoare la dreptul de proprietate și alte drepturi reale		Referințe
/		
Act Administrativ nr. TDP 1240-58437, din 23/01/1995 emis de CJSDPAT DOLJ;		
B1	Intabulare, drept de PROPRIETATE, dobandit prin Reconstituire, cota actuala 1/1, cota initiala 1/1 1) MAZILU I. ION, LIPSA CNP	A1

**C. Partea III. SARCINI .**

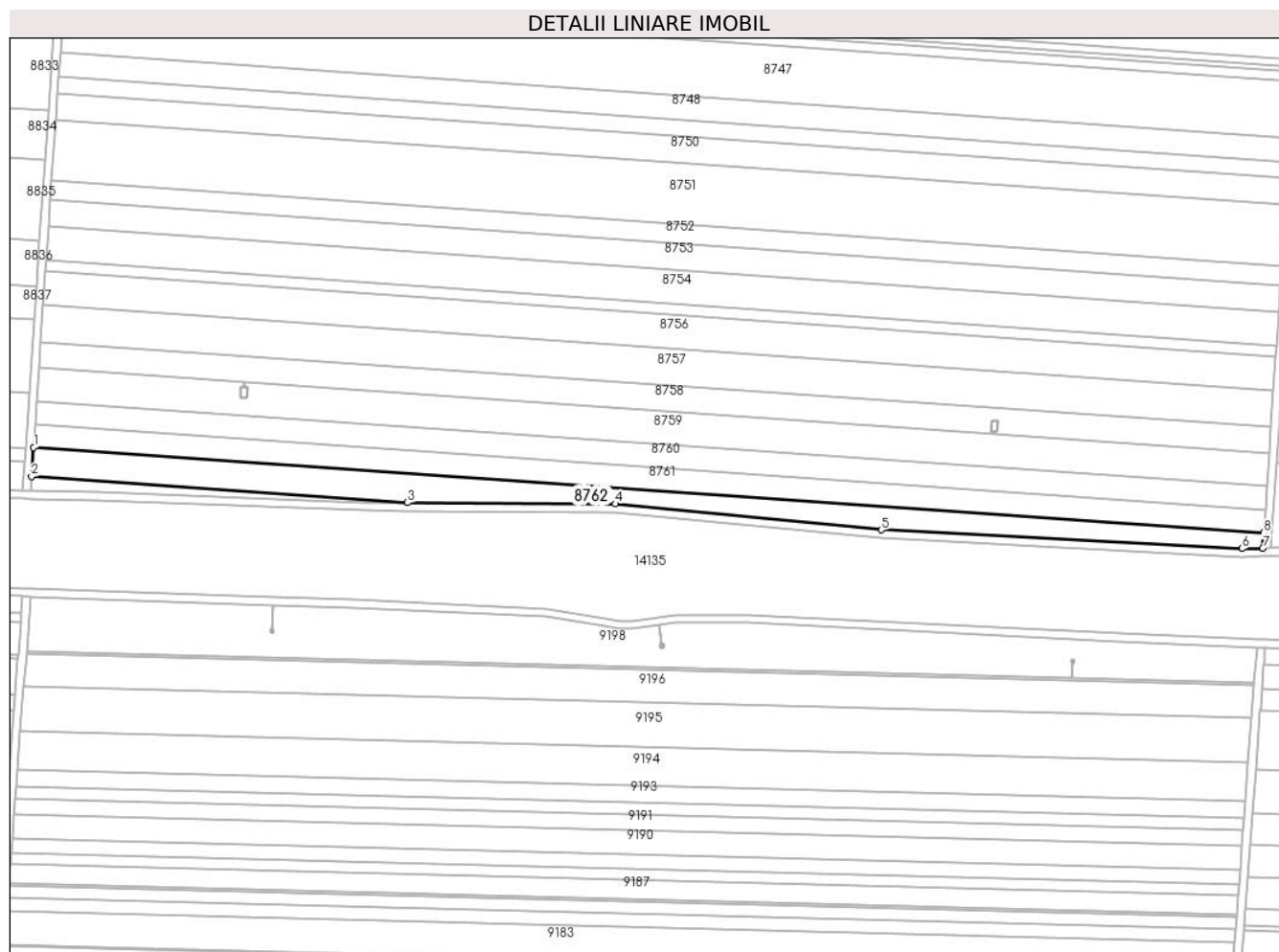
Inscrieri privind dezmembramintele dreptului de proprietate, drepturi reale de garanție și sarcini	Referințe
NU SUNT	

## Anexa Nr. 1 La Partea I

## Teren

Nr cadastral	Suprafața (mp)*	Observații / Referințe
	7.000	

\* Suprafața este determinată în planul de proiecție Stereo 70.



## Date referitoare la teren

Crt	Categorie folosință	Intravilan	Suprafața (mp)	Tarla	Parcelă	Nr. topo	Observații / Referințe
1	arabil	NU	7.000	40	70	-	

## Lungime Segmente

1) Valorile lungimilor segmentelor sunt obținute din proiecție în plan.

Punct început	X / Y	Punct sfârșit	X / Y	Lungime segment (** (m)
1	347.600,169 292.482,073	2	347.599,185 292.467,66	14.447
2	347.599,185 292.467,66	3	347.785,068 292.454,772	186.329
3	347.785,068 292.454,772	4	347.887,672 292.454,228	102.605
4	347.887,672 292.454,228	5	348.019,303 292.441,379	132.257
5	348.019,303 292.441,379	6	348.197,569 292.432,142	178.505

Punct început	X / Y	Punct sfârșit	X / Y	Lungime segment (** (m)
6	348.197,569 292.432,142	7	348.207,785 292.432,331	10.218
7	348.207,785 292.432,331	8	348.208,309 292.439,909	7.596
8	348.208,309 292.439,909	1	347.600,169 292.482,073	609.6

\*\* Lungimile segmentelor sunt determinate în planul de proiecție Stereo 70 și sunt rotunjite la 1 milimetru.

\*\*\* Distanța dintre puncte este formată din segmente cumulate ce sunt mai mici decât valoarea 1 milimetru.





**DATE DESPRE IMOBILUL NR. 8763**

Oficiul de Cadastru și Publicitate Imobiliară DOLJ  
Biroul de Cadastru și Publicitate Imobiliară Craiova

**A. Partea I. Descrierea imobilului**

TEREN Extravilan

Adresa: Jud. Dolj, T 40, P 71

Nr. Crt	Nr cadastral Nr. topografic	Suprafața* (mp)	Observații / Referințe
A1	35024	664	Sector cadastral:7 Teren neimprejmuit;

**B. Partea II. Proprietari și acte**

Inscrieri privitoare la dreptul de proprietate și alte drepturi reale		Referințe
<b>78365 / 29/03/2021</b>		
Act Administrativ nr. TDP NR 21564, din 09/02/2021 emis de CJSDPAT DOLJ;		
B1	Intabulare, drept de PROPRIETATE, dobandit prin Reconstituire, cota actuala 1/1, cota initiala 1/1	A1
	1) FLORESCU EMIL 2) IANCU EMILIA 3) MITROI GIGI 4) FLORESCU MARILENA	

**C. Partea III. SARCINI .**

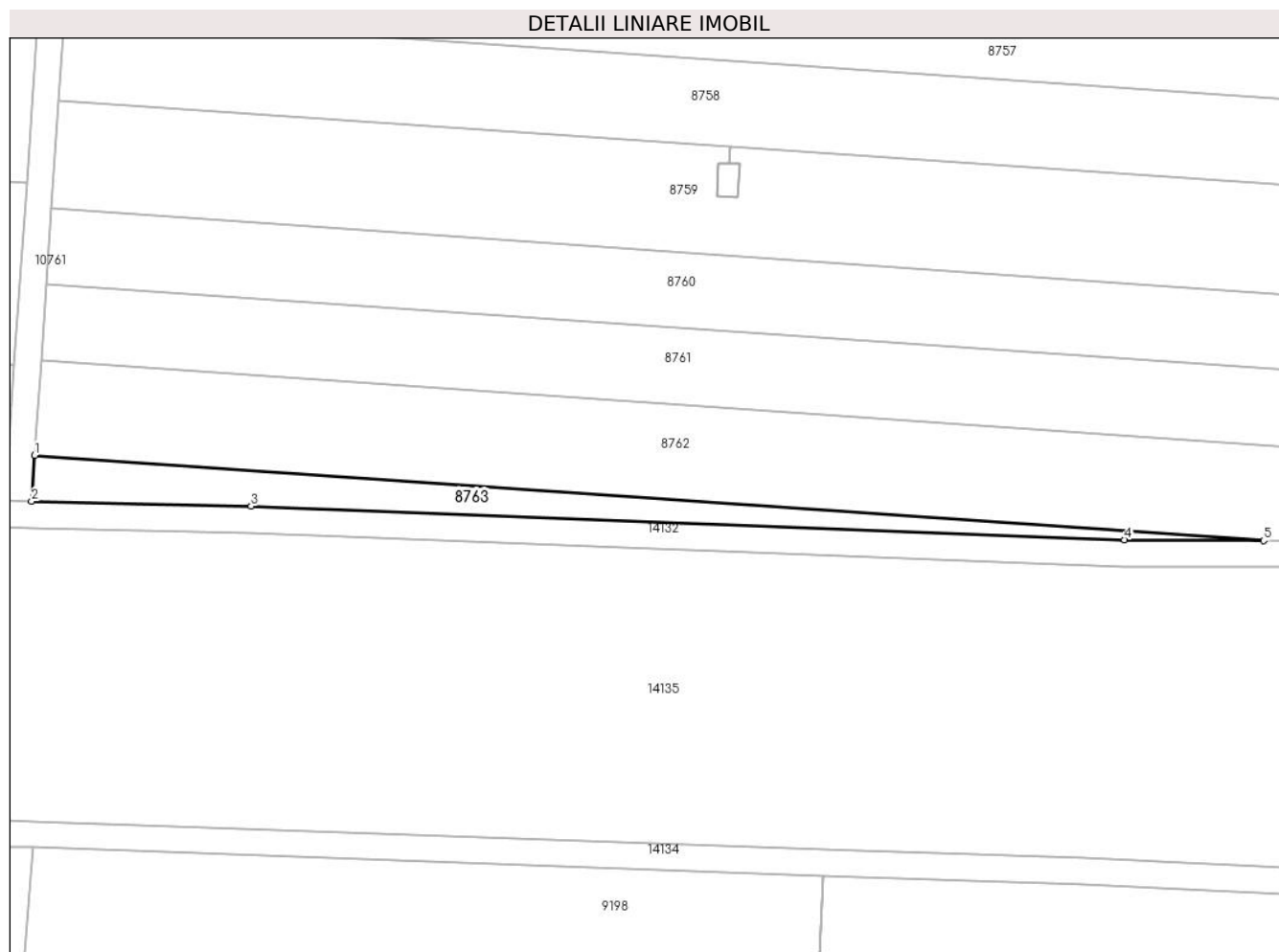
Inscrieri privind dezmembramintele dreptului de proprietate, drepturi reale de garanție și sarcini	Referințe
NU SUNT	

## Anexa Nr. 1 La Partea I

## Teren

Nr cadastral	Suprafața (mp)*	Observații / Referințe
35024	664	

\* Suprafața este determinată în planul de proiecție Stereo 70.



## Date referitoare la teren

Crt	Categorie folosință	Intravilan	Suprafața (mp)	Tarla	Parcelă	Nr. topo	Observații / Referințe
1	arabil	NU	664	40	71	-	

## Lungime Segmente

1) Valorile lungimilor segmentelor sunt obținute din proiecție în plan.

Punct început	X / Y	Punct sfârșit	X / Y	Lungime segment (** (m)
1	347.599,185 292.467,66	2	347.598,712 292.460,735	6.941
2	347.598,712 292.460,735	3	347.631,918 292.459,984	33.214
3	347.631,918 292.459,984	4	347.764,009 292.454,884	132.189
4	347.764,009 292.454,884	5	347.785,068 292.454,772	21.059
5	347.785,068 292.454,772	1	347.599,185 292.467,66	186.329

**\*\* Lungimile segmentelor sunt determinate în planul de proiecție Stereo 70 și sunt rotunjite la 1 milimetru.**

**\*\*\* Distanța dintre puncte este formată din segmente cumulate ce sunt mai mici decât valoarea 1 milimetru.**



**DATE DESPRE IMOBILUL NR. 8764**

Oficiul de Cadastru și Publicitate Imobiliară DOLJ  
Biroul de Cadastru și Publicitate Imobiliară Craiova

**A. Partea I. Descrierea imobilului**

TEREN Extravilan

Nr. CF vechi:243  
Nr. cadastral vechi:306

Adresa: Jud. Dolj, T 40, P 67

Nr. Crt	Nr cadastral Nr. topografic	Suprafața* (mp)	Observații / Referințe
A1	36195	16	Sector cadastral:7 Teren neimprejmuit;

**Construcții**

Crt	Nr cadastral Nr. topografic	Adresa	Observații / Referințe
A1.1	36195-C1	Jud. Dolj, T 40, P 67	Nr. niveluri:1; S. construita la sol:16 mp; S. construita desfasurata:16 mp; C1 - stalp cu nr. 305 SN cu Sc = 15,98 mp

**B. Partea II. Proprietari și acte**

Inscrieri privitoare la dreptul de proprietate și alte drepturi reale		Referințe
<b>44095 / 16/10/2006</b>		
Hotarare Judecatoreasca nr. 2060, din 01/01/2004 emis de Guvernul Romaniei;		
B1	Intabulare, drept de PROPRIETATE, dobandit prin Lege, cota actuala 1/1, cota initiala 1/1 1) STATUL ROMAN, CIF:9999999999999, LIPSA CUI	A1, A1.1

**C. Partea III. SARCINI**

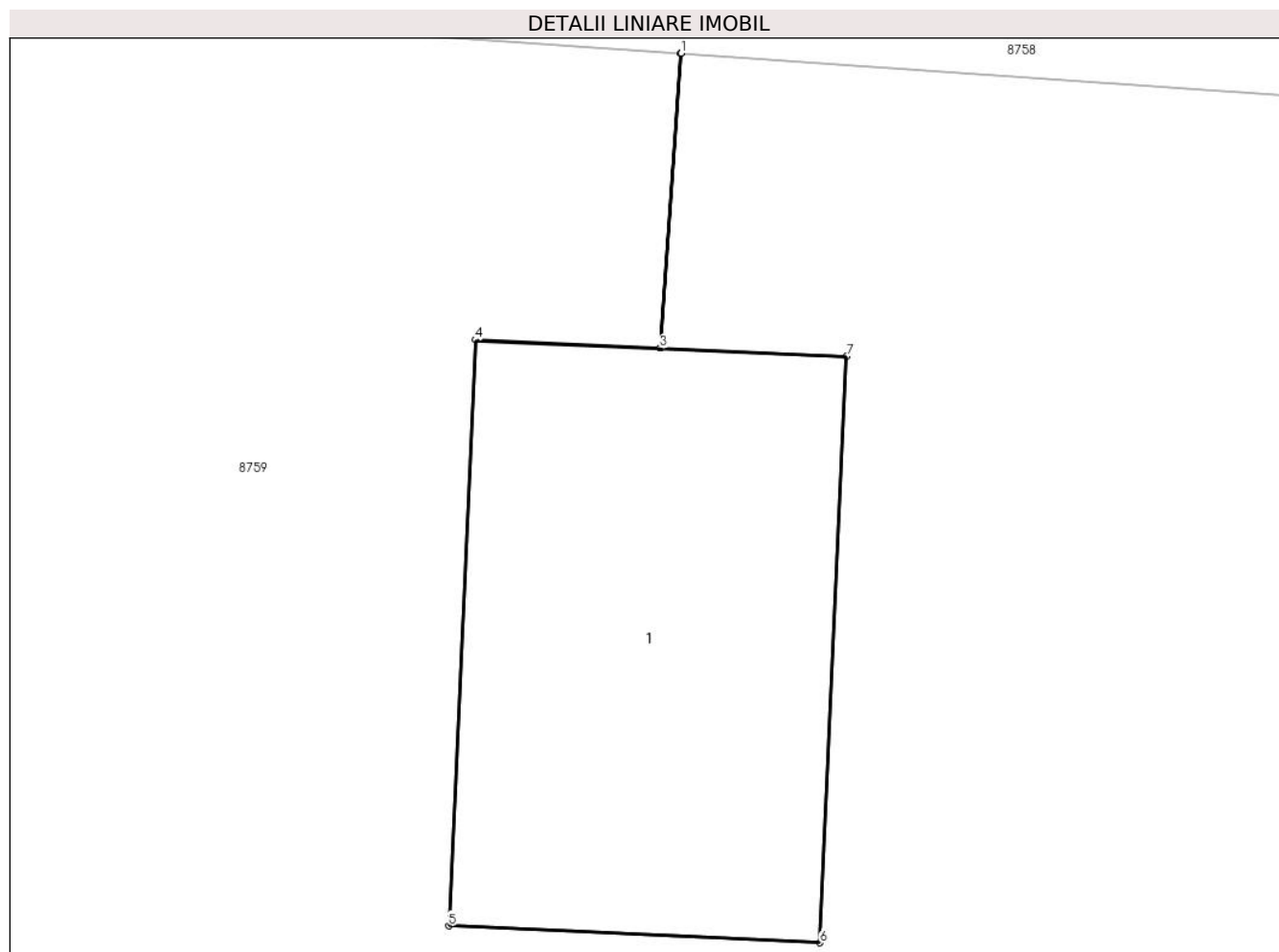
Inscrieri privind dezmembramintele dreptului de proprietate, drepturi reale de garanție și sarcini		Referințe
<b>44095 / 16/10/2006</b>		
Act Administrativ nr. 1, din 01/01/2004 emis de Ministerul Economiei si Comertului;		
C1	Intabulare, drept de CONCESIUNE pe o perioada de 49 ani incepand cu data de 29.06.2004 1) CNTEE - TRANSELECTRICA SA SUC TRANSPORT CRAIOVA, CIF:9999999999999, LIPSA CUI	A1, A1.1

## Anexa Nr. 1 La Partea I

## Teren

Nr cadastral	Suprafața (mp)*	Observații / Referințe
36195	16	

\* Suprafața este determinată în planul de proiecție Stereo 70.



## Date referitoare la teren

Crt	Categorie folosință	Intra vilan	Suprafața (mp)	Tarla	Parcelă	Nr. topo	Observații / Referințe
1	arabil	NU	16	40	67	-	

## Date referitoare la construcții

Crt	Număr	Destinație construcție	Supraf. (mp)	Situație juridică	Observații / Referințe
A1.1	36195-C1	construcții industriale și edilitare	16	Cu acte	Nr. niveluri:1; S. construită la sol:16 mp; S. construită desfășurată:16 mp; C1 - stalp cu nr. 305 SN cu Sc = 15,98 mp

## Lungime Segmente

1) Valorile lungimilor segmentelor sunt obținute din proiecție în plan.

Punct început	X / Y	Punct sfârșit	X / Y	Lungime segment (** (m)
1	347.704,37 292.514,286	2	347.704,365 292.514,286	0.005
2	347.704,365 292.514,286	3	347.704,19 292.511,763	2.529
3	347.704,19 292.511,763	4	347.702,607 292.511,835	1.585

Punct început	X / Y	Punct sfârșit	X / Y	Lungime segment (** (m)
4	347.702,607 292.511,835	5	347.702,382 292.506,821	5.019
5	347.702,382 292.506,821	6	347.705,558 292.506,678	3.179
6	347.705,558 292.506,678	7	347.705,784 292.511,692	5.019
7	347.705,784 292.511,692	8	347.704,195 292.511,763	1.591
8	347.704,195 292.511,763	1	347.704,37 292.514,286	2.529

\*\* Lungimile segmentelor sunt determinate în planul de proiecție Stereo 70 și sunt rotunjite la 1 milimetru.

\*\*\* Distanța dintre puncte este formată din segmente cumulate ce sunt mai mici decât valoarea 1 milimetru.





**DATE DESPRE IMOBILUL NR. 8765**

Oficiul de Cadastru și Publicitate Imobiliară DOLJ  
Biroul de Cadastru și Publicitate Imobiliară Craiova

**A. Partea I. Descrierea imobilului**

TEREN Extravilan

Nr. CF vechi:211  
Nr. cadastral vechi:307

Adresa: Jud. Dolj, T 40, P 66, 67

Nr. Crt	Nr cadastral Nr. topografic	Suprafața* (mp)	Observații / Referințe
A1	36210	16	Sector cadastral:7 Teren neimprejmuit;

**Construcții**

Crt	Nr cadastral Nr. topografic	Adresa	Observații / Referințe
A1.1	36210-C1	Jud. Dolj, T 40, P 66, 67	Nr. niveluri:1; S. construita la sol:16 mp; S. construita desfasurata:16 mp; C1 - stalp cu nr. 306 Sn cu Sc = 16,18 mp

**B. Partea II. Proprietari și acte**

Inscrieri privitoare la dreptul de proprietate și alte drepturi reale		Referințe
<b>44094 / 16/10/2006</b>		
Hotarare Judecatoreasca nr. 2060, din 01/01/2004 emis de Guvernul Romaniei;		
B1	Intabulare, drept de PROPRIETATE, dobandit prin Lege, cota actuala 1/1, cota initiala 1/1 1) STATUL ROMAN, CIF:9999999999999, LIPSA CUI	A1, A1.1

**C. Partea III. SARCINI**

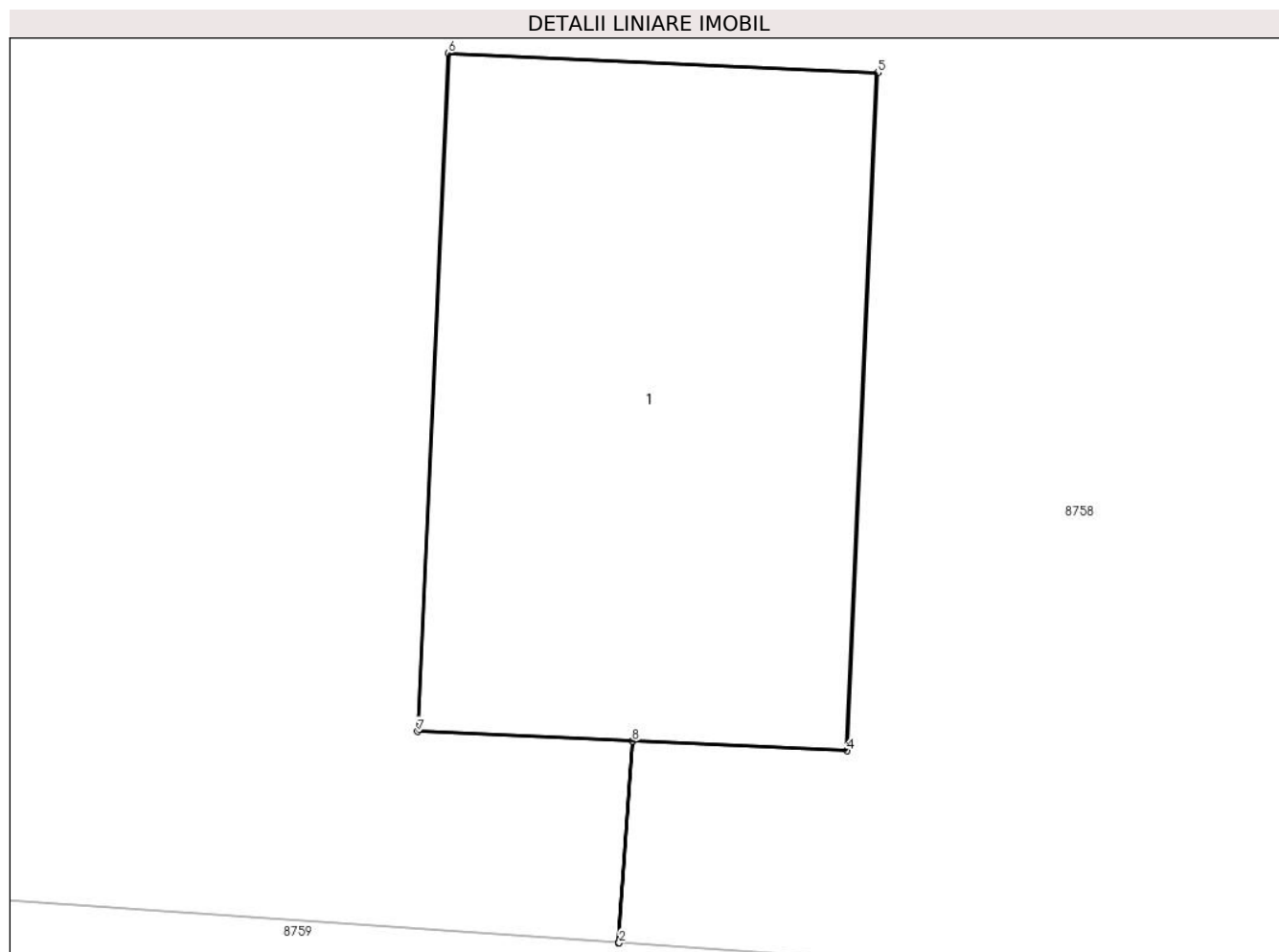
Inscrieri privind dezmembramintele dreptului de proprietate, drepturi reale de garanție și sarcini		Referințe
<b>44094 / 16/10/2006</b>		
Act Administrativ nr. 1, din 01/01/2004 emis de ME Comertului;		
C1	Intabulare, drept de CONCESIUNE pe o perioada de 49 de ani incepand cu data de 29.06.2004. 1) CNTEE TRANSELECTRICA SA SUC TRANSPORT CRAIOVA, CIF:9999999999999, LIPSA CUI	A1, A1.1

## Anexa Nr. 1 La Partea I

## Teren

Nr cadastral	Suprafața (mp)*	Observații / Referințe
36210	16	

\* Suprafața este determinată în planul de proiecție Stereo 70.



## Date referitoare la teren

Crt	Categorie folosință	Intra vilan	Suprafața (mp)	Tarla	Parcelă	Nr. topo	Observații / Referințe
1	arabil	NU	16	40	66; 67	-	

## Date referitoare la construcții

Crt	Număr	Destinație construcție	Supraf. (mp)	Situație juridică	Observații / Referințe
A1.1	36210-C1	construcții industriale și edilitare	16	Cu acte	Nr. niveluri:1; S. construita la sol:16 mp; S. construita desfasurata:16 mp; C1 - stalp cu nr. 306 Sn cu Sc = 16,18 mp

## Lungime Segmente

1) Valorile lungimilor segmentelor sunt obținute din proiecție în plan.

Punct început	X / Y	Punct sfârșit	X / Y	Lungime segment (** (m)
1	348.074,971 292.488,591	2	348.074,976 292.488,591	0.005
2	348.074,976 292.488,591	3	348.075,079 292.490,081	1.494
3	348.075,079 292.490,081	4	348.076,662 292.490,01	1.585

Punct început	X / Y	Punct sfârșit	X / Y	Lungime segment (** (m)
4	348.076,662 292.490,01	5	348.076,888 292.495,024	5.019
5	348.076,888 292.495,024	6	348.073,711 292.495,167	3.18
6	348.073,711 292.495,167	7	348.073,486 292.490,153	5.019
7	348.073,486 292.490,153	8	348.075,074 292.490,081	1.59
8	348.075,074 292.490,081	1	348.074,971 292.488,591	1.494

\*\* Lungimile segmentelor sunt determinate în planul de proiecție Stereo 70 și sunt rotunjite la 1 milimetru.

\*\*\* Distanța dintre puncte este formată din segmente cumulate ce sunt mai mici decât valoarea 1 milimetru.



**DATE DESPRE IMOBILUL NR. 8766**

Oficiul de Cadastru și Publicitate Imobiliară DOLJ  
Biroul de Cadastru și Publicitate Imobiliară Craiova

**A. Partea I. Descrierea imobilului**

TEREN Extravilan

Adresa: Jud. Dolj, T 41, P 1

Nr. Crt	Nr cadastral Nr. topografic	Suprafața* (mp)	Observații / Referințe
A1	31702	18.176	Sector cadastral:7 Teren neimprejmuit;

**B. Partea II. Proprietari și acte**

Inscrieri privitoare la dreptul de proprietate și alte drepturi reale		Referințe
<b>29160 / 11/03/2014</b>		
Hotarare Judecatoreasca nr. Sentinta civila nr 1670, din 14/10/2009 emis de JUDECATORIA CALAFAT;		
B1	Intabulare, drept de PROPRIETATE, dobandit prin Hotarare Judecatoreasca, cota actuala 1/1, cota initiala 1/1 1) SC EAST WAY SPEDITION SRL, CIF:999999999999, LIPSA CUI	A1
<b>147959 / 23/07/2020</b>		
Act Notarial nr. contract de ipoteca 658, din 16/07/2020 emis de Marincas Eugen;		
B2	Se notează interdicțiile de înstrăinare, grevare, închiriere, dezmembrare, comasare, construire, demolare, restructurare și amenajare 1) LIBRA INTERNET BANK S.A., CIF:8119644	A1
<b>85168 / 09/05/2022</b>		
Act Notarial nr. C ip aut 418, din 02/05/2022 emis de Marincas Eugen;		
B3	se noteaza interdictiile de instrainare, grevare, inchiriere, dezmembrare, comasare, restructurare, amenajare, construire, demolare 1) LIBRA INTERNET BANK S.A., CIF:8119644	A1

**C. Partea III. SARCINI**

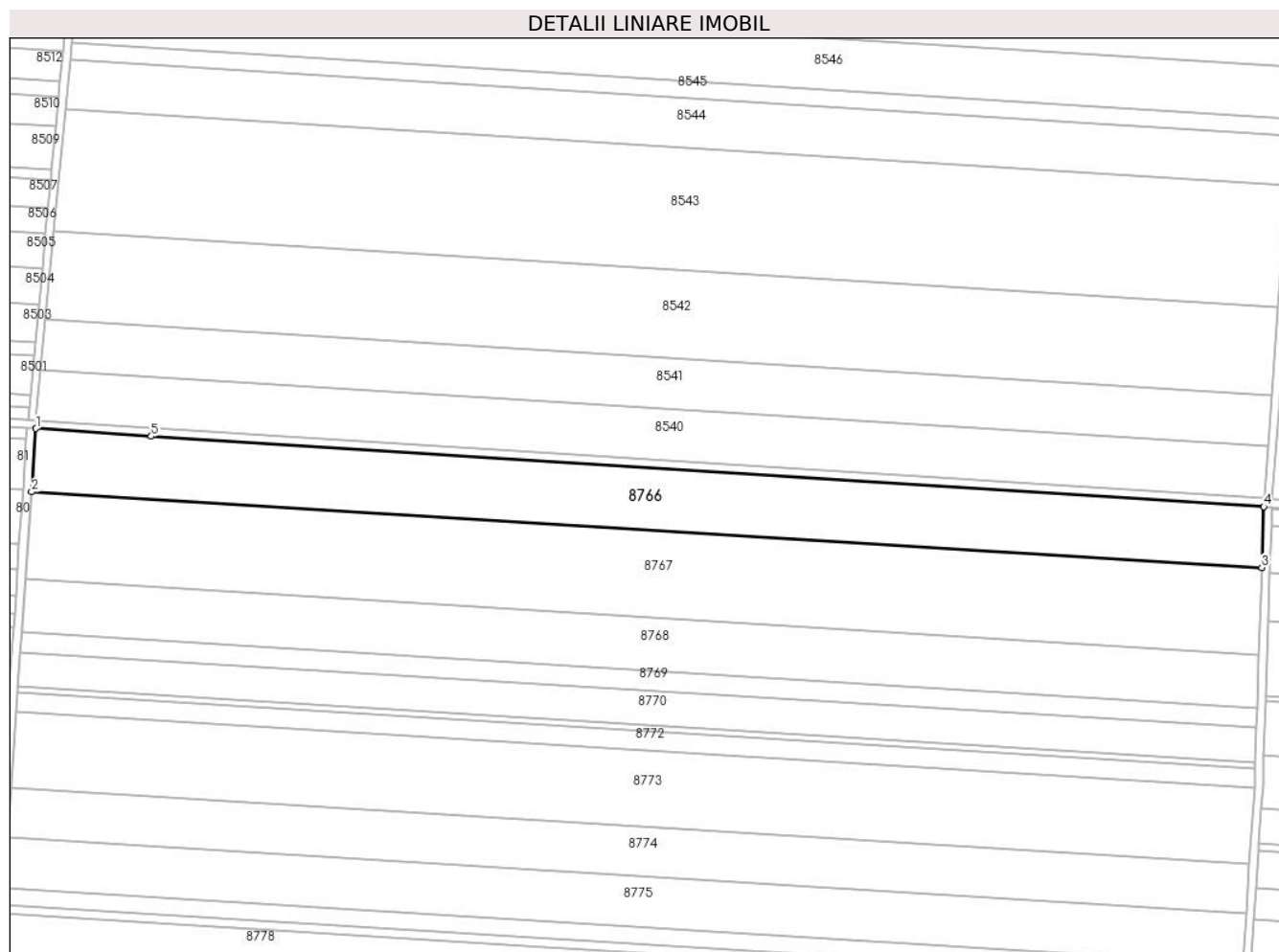
Inscrieri privind dezmembramintele dreptului de proprietate, drepturi reale de garanție și sarcini		Referințe
<b>147959 / 23/07/2020</b>		
Act Notarial nr. contract de ipoteca 658, din 16/07/2020 emis de Marincas Eugen;		
C1	Intabulare, drept de IPOTECA, Valoare:7500000 LEIsi celelalte obligatii aferente creditului 1) LIBRA INTERNET BANK S.A., CIF:8119644	A1
<b>85168 / 09/05/2022</b>		
Act Notarial nr. C ip aut 418, din 02/05/2022 emis de Marincas Eugen;		
C2	Intabulare, drept de IPOTECA, Valoare:4700000 RONsi celelalte obligatii de plata aferente creditului, dobandit prin Conventie, cota actuala 1/1, cota initiala 1/1 1) LIBRA INTERNET BANK S.A., CIF:8119644	A1

## Anexa Nr. 1 La Partea I

## Teren

Nr cadastral	Suprafața (mp)*	Observații / Referințe
31702	18.176	

\* Suprafața este determinată în planul de proiecție Stereo 70.



## Date referitoare la teren

Crt	Categorie folosință	Intravilan	Suprafața (mp)	Tarla	Parcelă	Nr. topo	Observații / Referințe
1	arabil	NU	18.176	41	1	-	

## Lungime Segmente

1) Valorile lungimilor segmentelor sunt obținute din proiecție în plan.

Punct început	X / Y	Punct sfârșit	X / Y	Lungime segment (** (m)
1	347.086,602 293.909,83	2	347.084,444 293.878,913	30.992
2	347.084,444 293.878,913	3	347.685,186 293.841,996	601.875
3	347.685,186 293.841,996	4	347.686,145 293.871,699	29.718
4	347.686,145 293.871,699	5	347.142,814 293.906,012	544.413
5	347.142,814 293.906,012	1	347.086,602 293.909,83	56.342

**\*\* Lungimile segmentelor sunt determinate în planul de proiecție Stereo 70 și sunt rotunjite la 1 milimetru.**

**\*\*\* Distanța dintre puncte este formată din segmente cumulate ce sunt mai mici decât valoarea 1 milimetru.**





**DATE DESPRE IMOBILUL NR. 8767**

Oficiul de Cadastru și Publicitate Imobiliară DOLJ  
Biroul de Cadastru și Publicitate Imobiliară Craiova

**A. Partea I. Descrierea imobilului**

TEREN Extravilan

Adresa: Jud. Dolj, T 41, P 2

Nr. Crt	Nr cadastral Nr. topografic	Suprafața* (mp)	Observații / Referințe
A1		25.660	Sector cadastral:7 Teren neimprejmuit;

**B. Partea II. Proprietari și acte**

Inscrieri privitoare la dreptul de proprietate și alte drepturi reale	Referințe
/	
Act Administrativ nr. TDP 529-58805, din 07/12/1993 emis de CJSDPAT DOLJ;	
B1	A1
Intabulare, drept de PROPRIETATE, dobandit prin Reconstituire, cota actuala 1/1, cota initiala 1/1	
1) <b>BLÎNDU S. AURELIAN</b> , LIPSA CNP	

**C. Partea III. SARCINI .**


Inscrieri privind dezmembramintele dreptului de proprietate, drepturi reale de garanție și sarcini	Referințe
NU SUNT	

## Anexa Nr. 1 La Partea I

## Teren

Nr cadastral	Suprafața (mp)*	Observații / Referințe
	25.660	

\* Suprafața este determinată în planul de proiecție Stereo 70.



## Date referitoare la teren

Crt	Categorie folosință	Intra vilan	Suprafața (mp)	Tarla	Parcelă	Nr. topo	Observații / Referințe
1	arabil	NU	25.660	41	2	-	

## Lungime Segmente

1) Valorile lungimilor segmentelor sunt obținute din proiecție în plan.

Punct început	X / Y	Punct sfârșit	X / Y	Lungime segment (** (m)
1	347.084,444 293.878,913	2	347.081,48 293.836,438	42.578
2	347.081,48 293.836,438	3	347.683,811 293.799,423	603.467
3	347.683,811 293.799,423	4	347.685,186 293.841,996	42.595
4	347.685,186 293.841,996	1	347.084,444 293.878,913	601.875

\*\* Lungimile segmentelor sunt determinate în planul de proiecție Stereo 70 și sunt rotunjite la 1 milimetru.

**\*\*\* Distanţa dintre puncte este formată din segmente cumulate ce sunt mai mici decât valoarea 1 milimetru.**



**DATE DESPRE IMOBILUL NR. 8768**

Oficiul de Cadastru și Publicitate Imobiliară DOLJ  
Biroul de Cadastru și Publicitate Imobiliară Craiova

**A. Partea I. Descrierea imobilului**

TEREN Extravilan

Adresa: Jud. Dolj, T 41, P 3

Nr. Crt	Nr cadastral Nr. topografic	Suprafața* (mp)	Observații / Referințe
A1		15.591	Sector cadastral:7 Teren neimprejmuit;

**B. Partea II. Proprietari și acte**

Inscrieri privitoare la dreptul de proprietate și alte drepturi reale		Referințe
/		
Act Administrativ nr. TDP 1609-2188, din 15/02/1995 emis de CJSDPAT DOLJ;		
B1	Intabulare, drept de PROPRIETATE, dobandit prin Reconstituire, cota actuala 1/1, cota initiala 1/1 1) <b>MERTESCU GH. ARMENIA</b> , LIPSA CNP 2) <b>BALACI M. ELENA</b> , LIPSA CNP	A1

**C. Partea III. SARCINI .**


Inscrieri privind dezmembramintele dreptului de proprietate, drepturi reale de garanție și sarcini	Referințe
NU SUNT	

## Anexa Nr. 1 La Partea I

## Teren

Nr cadastral	Suprafața (mp)*	Observații / Referințe
	15.591	

\* Suprafața este determinată în planul de proiecție Stereo 70.



## Date referitoare la teren

Crt	Categorie folosință	Intra vilan	Suprafața (mp)	Tarla	Parcelă	Nr. topo	Observații / Referințe
1	arabil	NU	15.591	41	3	-	

## Lungime Segmente

1) Valorile lungimilor segmentelor sunt obținute din proiecție în plan.

Punct început	X / Y	Punct sfârșit	X / Y	Lungime segment (** (m)
1	347.081,48 293.836,438	2	347.079,683 293.810,684	25.817
2	347.079,683 293.810,684	3	347.682,978 293.773,611	604.433
3	347.682,978 293.773,611	4	347.683,811 293.799,423	25.825
4	347.683,811 293.799,423	1	347.081,48 293.836,438	603.467

\*\* Lungimile segmentelor sunt determinate în planul de proiecție Stereo 70 și sunt rotunjite la 1 milimetru.

**\*\*\* Distanţa dintre puncte este formată din segmente cumulate ce sunt mai mici decât valoarea 1 milimetru.**





**DATE DESPRE IMOBILUL NR. 8769**

Oficiul de Cadastru și Publicitate Imobiliară DOLJ  
Biroul de Cadastru și Publicitate Imobiliară Craiova

**A. Partea I. Descrierea imobilului**

TEREN Extravilan

Adresa: Jud. Dolj, T 41, P 4

Nr. Crt	Nr cadastral Nr. topografic	Suprafața* (mp)	Observații / Referințe
A1		6.000	Sector cadastral:7 Teren neimprejmuit;

**B. Partea II. Proprietari și acte**

Inscrieri privitoare la dreptul de proprietate și alte drepturi reale		Referințe
/		
Act Administrativ nr. TDP 413-59023, din 13/10/1993 emis de CJSDPAT DOLJ;		
B1	Intabulare, drept de PROPRIETATE, dobandit prin Reconstituire, cota actuala 1/1, cota initiala 1/1	A1
	1) <b>BALACI M. ELENA</b> , LIPSA CNP 2) <b>CĂLIN G. ARMENIA</b> , LIPSA CNP	

**C. Partea III. SARCINI .**

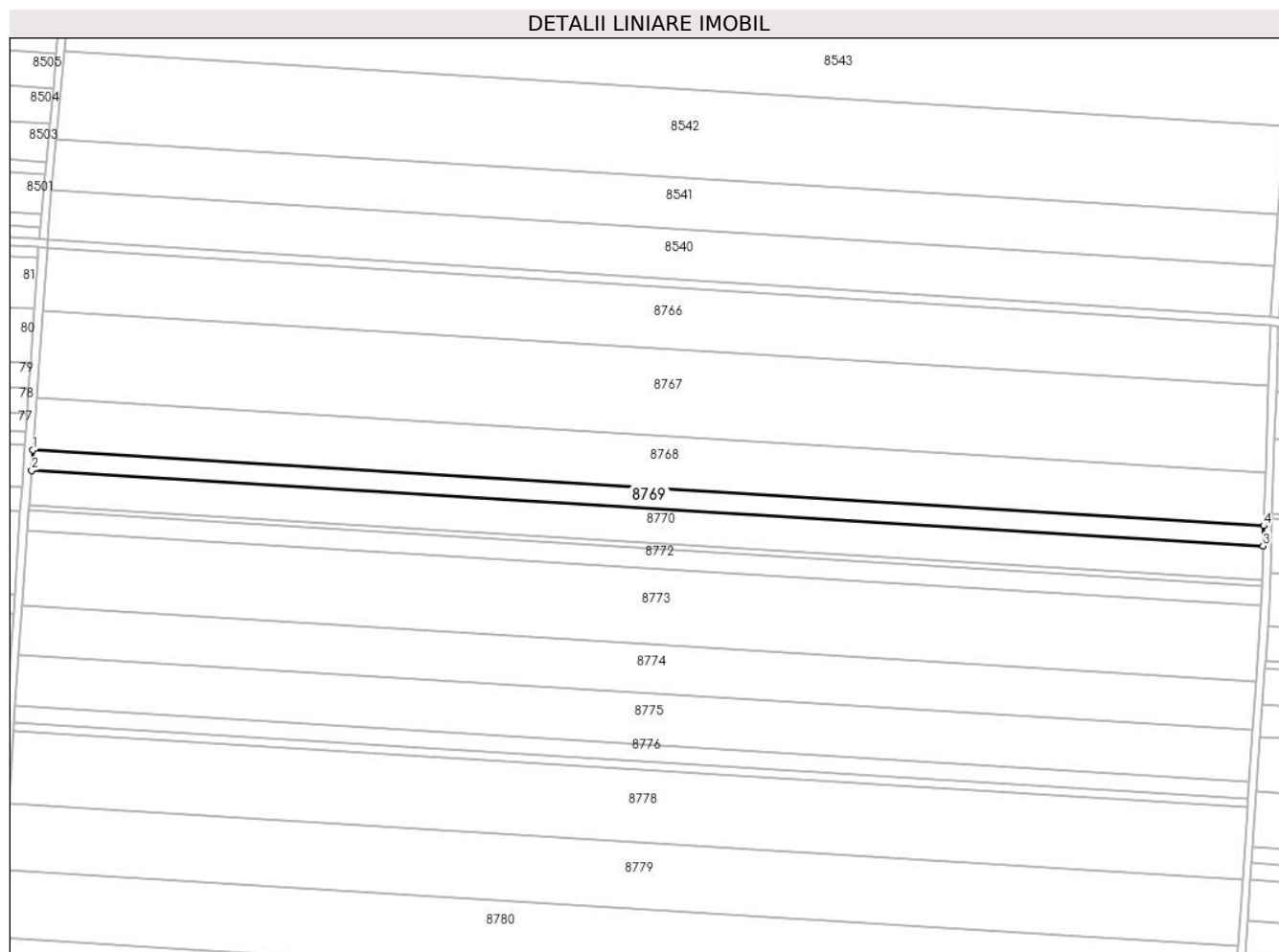
Inscrieri privind dezmembramintele dreptului de proprietate, drepturi reale de garanție și sarcini	Referințe
NU SUNT	

## Anexa Nr. 1 La Partea I

## Teren

Nr cadastral	Suprafața (mp)*	Observații / Referințe
	6.000	

\* Suprafața este determinată în planul de proiecție Stereo 70.



## Date referitoare la teren

Crt	Categorie folosință	Intra vilan	Suprafața (mp)	Tarla	Parcelă	Nr. topo	Observații / Referințe
1	arabil	NU	6.000	41	4	-	

## Lungime Segmente

1) Valorile lungimilor segmentelor sunt obținute din proiecție în plan.

Punct început	X / Y	Punct sfârșit	X / Y	Lungime segment (** (m)
1	347.079,683 293.810,684	2	347.078,992 293.800,784	9.924
2	347.078,992 293.800,784	3	347.682,657 293.763,688	604.804
3	347.682,657 293.763,688	4	347.682,978 293.773,611	9.928
4	347.682,978 293.773,611	1	347.079,683 293.810,684	604.433

\*\* Lungimile segmentelor sunt determinate în planul de proiecție Stereo 70 și sunt rotunjite la 1 milimetru.

**\*\*\* Distanţa dintre puncte este formată din segmente cumulate ce sunt mai mici decât valoarea 1 milimetru.**



**DATE DESPRE IMOBILUL NR. 8770**

Oficiul de Cadastru și Publicitate Imobiliară DOLJ  
Biroul de Cadastru și Publicitate Imobiliară Craiova

**A. Partea I. Descrierea imobilului**

TEREN Extravilan

Adresa: Jud. Dolj, T 41, P 5

Nr. Crt	Nr cadastral Nr. topografic	Suprafața* (mp)	Observații / Referințe
A1	31706	10.284	Sector cadastral:7 Teren neimprejmuit;

**B. Partea II. Proprietari și acte**

Inscrieri privitoare la dreptul de proprietate și alte drepturi reale		Referințe
<b>64054 / 05/06/2015</b>		
Hotarare Judecatoreasca nr. SENTINTA CIVILA NR. 2495 din dos. 3245/201/2011, din 30/11/2011 emis de JUDECATORIA CALAFAT;		
B1	Intabulare, drept de PROPRIETATE, dobandit prin Hotarare Judecatoreasca, cota actuala 1/1, cota initiala 1/1 1) SC EAST WAY SPEDITION SRL, CIF:13176107	A1
<b>150173 / 28/07/2020</b>		
Act Notarial nr. Contract de Ipoteca 658, din 16/07/2020 emis de Marincas Eugen;		
B2	Se noteaza interdictiile de instrainare , grevare , inchiriere , dezmembrare , comasare , restructurare , amenajare , construire , demolare 1) LIBRA INTERNET BANK S.A., CIF:8119644	A1
<b>85111 / 09/05/2022</b>		
Act Notarial nr. contract de ipoteca imobiliara aut nr 418, din 02/05/2022 emis de NP Marincas Eugen;		
B3	se notează interdicția de instrăinare, grevare, închiriere, dezmembrare, comasare, construire, demolare, restructurare și amenajare 1) LIBRA INTERNET BANK S.A., CIF:8119644	A1

**C. Partea III. SARCINI**

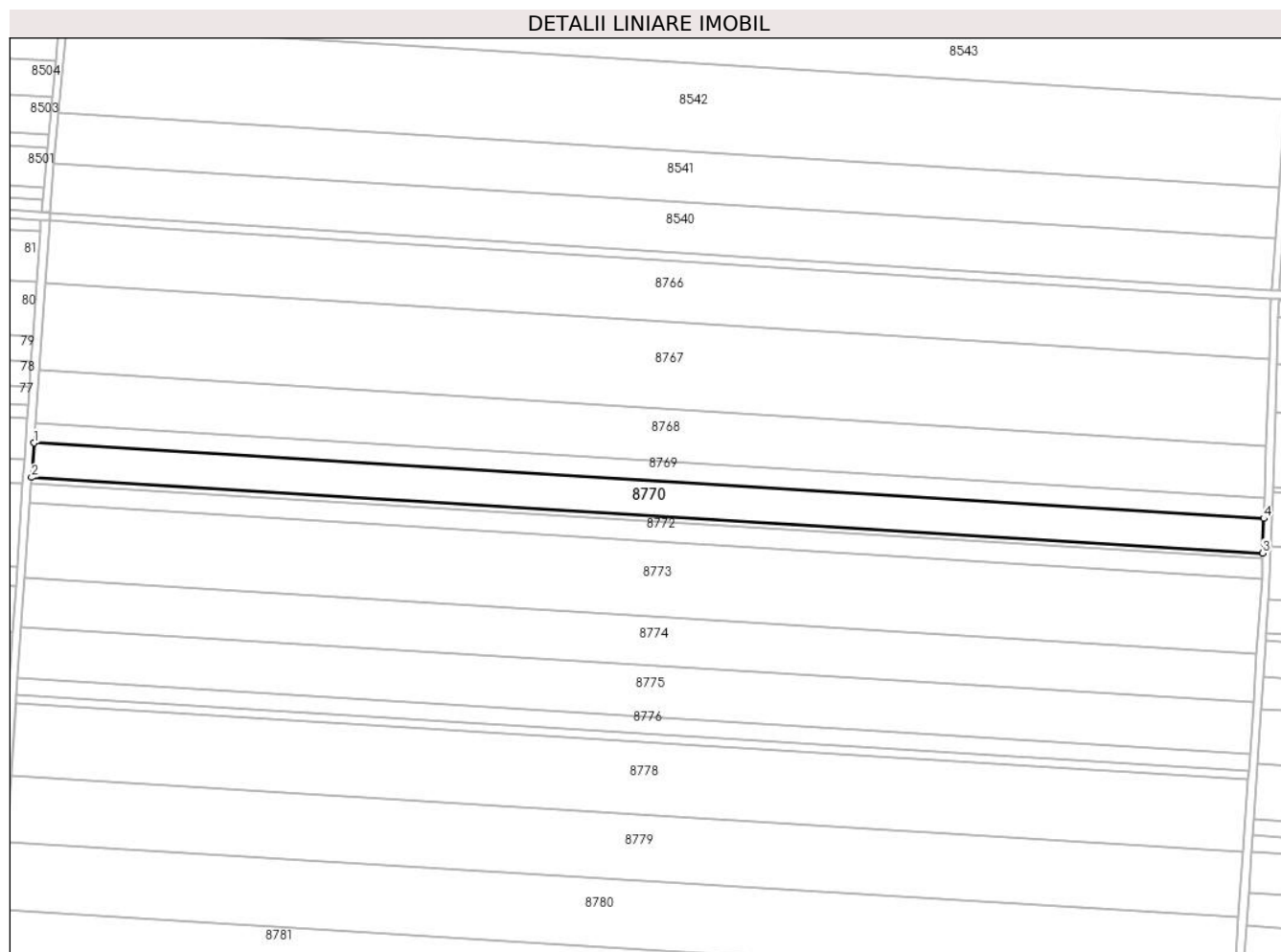
Inscrieri privind dezmembramintele dreptului de proprietate, drepturi reale de garanție și sarcini		Referințe
<b>150173 / 28/07/2020</b>		
Act Notarial nr. Contract de Ipoteca 658, din 16/07/2020 emis de Marincas Eugen;		
C1	Intabulare, drept de IPOTECA, Valoare:7500000 RON, plus celelalte obligatii de plata aferente creditului 1) LIBRA INTERNET BANK S.A., CIF:8119644	A1
<b>85111 / 09/05/2022</b>		
Act Notarial nr. contract de ipoteca imobiliara aut nr 418, din 02/05/2022 emis de NP Marincas Eugen;		
C2	Intabulare, drept de IPOTECA, Valoare:4700000 LEI si celelalte obligații aferente creditului 1) LIBRA INTERNET BANK S.A., CIF:8119644	A1

## Anexa Nr. 1 La Partea I

## Teren

Nr cadastral	Suprafața (mp)*	Observații / Referințe
31706	10.284	

\* Suprafața este determinată în planul de proiecție Stereo 70.



## Date referitoare la teren

Crt	Categorie folosință	Intra vilan	Suprafața (mp)	Tarla	Parcelă	Nr. topo	Observații / Referințe
1	arabil	NU	10.284	41	5	-	

## Lungime Segmente

1) Valorile lungimilor segmentelor sunt obținute din proiecție în plan.

Punct început	X / Y	Punct sfârșit	X / Y	Lungime segment (** (m)
1	347.078,992 293.800,784	2	347.077,809 293.783,83	16.995
2	347.077,809 293.783,83	3	347.682,108 293.746,695	605.439
3	347.682,108 293.746,695	4	347.682,657 293.763,688	17.002
4	347.682,657 293.763,688	1	347.078,992 293.800,784	604.804

\*\* Lungimile segmentelor sunt determinate în planul de proiecție Stereo 70 și sunt rotunjite la 1 milimetru.

**\*\*\* Distanţa dintre puncte este formată din segmente cumulate ce sunt mai mici decât valoarea 1 milimetru.**





**DATE DESPRE IMOBILUL NR. 8771**

Oficiul de Cadastru și Publicitate Imobiliară DOLJ  
Biroul de Cadastru și Publicitate Imobiliară Craiova

**A. Partea I. Descrierea imobilului**

TEREN Extravilan

Adresa: Jud. Dolj, T 41, P 6

Nr. Crt	Nr cadastral Nr. topografic	Suprafața* (mp)	Observații / Referințe
A1		1.712	Sector cadastral:7 Teren neimprejmuit;

**B. Partea II. Proprietari și acte**

Inscrieri privitoare la dreptul de proprietate și alte drepturi reale		Referințe
/		
Act Administrativ nr. TDP 1641-2188, din 16/02/1995 emis de CJSDPAT DOLJ;		
B1	Intabulare, drept de PROPRIETATE, dobandit prin Reconstituire, cota actuala 1/1, cota initiala 1/1 1) NEAGOE M. ANDREI, LIPSA CNP 2) TRANDAFIR C. ION, LIPSA CNP 3) NEAGOE M. ILIE, LIPSA CNP	A1

**C. Partea III. SARCINI .**

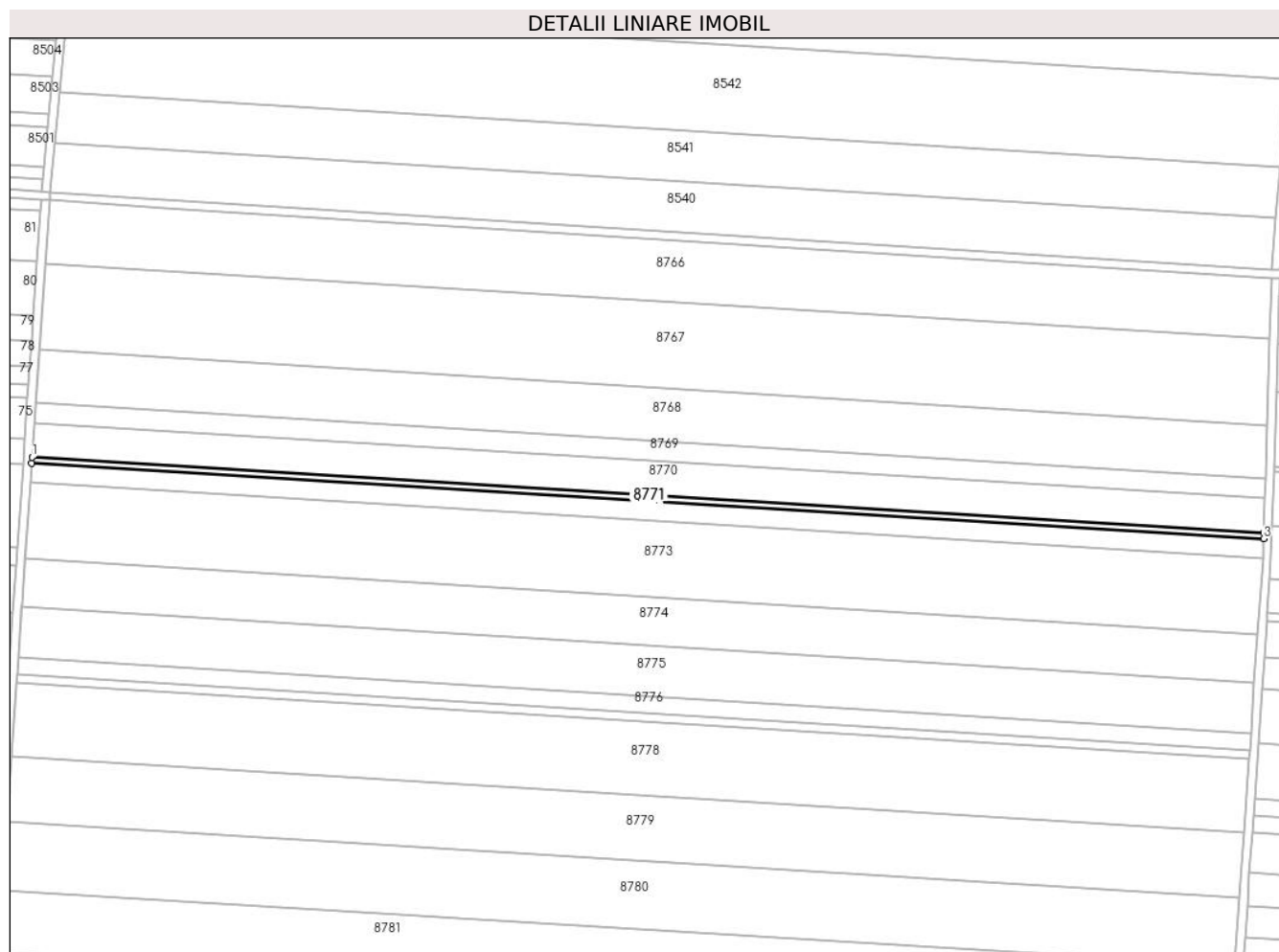
Inscrieri privind dezmembramintele dreptului de proprietate, drepturi reale de garanție și sarcini	Referințe
NU SUNT	

## Anexa Nr. 1 La Partea I

## Teren

Nr cadastral	Suprafața (mp)*	Observații / Referințe
	1.712	

\* Suprafața este determinată în planul de proiecție Stereo 70.



## Date referitoare la teren

Crt	Categorie folosință	Intra vilan	Suprafața (mp)	Tarla	Parcelă	Nr. topo	Observații / Referințe
1	arabil	NU	1.712	41	6	-	

## Lungime Segmente

1) Valorile lungimilor segmentelor sunt obținute din proiecție în plan.

Punct început	X / Y	Punct sfârșit	X / Y	Lungime segment (** (m)
1	347.077,809 293.783,83	2	347.077,612 293.781,01	2.827
2	347.077,612 293.781,01	3	347.682,017 293.743,867	605.545
3	347.682,017 293.743,867	4	347.682,108 293.746,695	2.829
4	347.682,108 293.746,695	1	347.077,809 293.783,83	605.439

\*\* Lungimile segmentelor sunt determinate în planul de proiecție Stereo 70 și sunt rotunjite la 1 milimetru.

**\*\*\* Distanţa dintre puncte este formată din segmente cumulate ce sunt mai mici decât valoarea 1 milimetru.**



**DATE DESPRE IMOBILUL NR. 8772**

Oficiul de Cadastru și Publicitate Imobiliară DOLJ  
Biroul de Cadastru și Publicitate Imobiliară Craiova

**A. Partea I. Descrierea imobilului**

TEREN Extravilan

Adresa: Jud. Dolj, T 41, P 7

Nr. Crt	Nr cadastral Nr. topografic	Suprafața* (mp)	Observații / Referințe
A1	31708	5.792	Sector cadastral:7 Teren neimprejmuit;

**B. Partea II. Proprietari și acte**

Inscrieri privitoare la dreptul de proprietate și alte drepturi reale	Referințe
<b>16456 / 09/02/2016</b>	
Hotarare Judecatoreasca nr. 434, din 21/03/2011 emis de JUDECATORIA CALAFAT;	
B1	A1
Intabulare, drept de PROPRIETATE, dobandit prin Hotarare Judecatoreasca, cota actuala 1/1, cota initiala 1/1 1) SGAIBA ION	

**C. Partea III. SARCINI .**

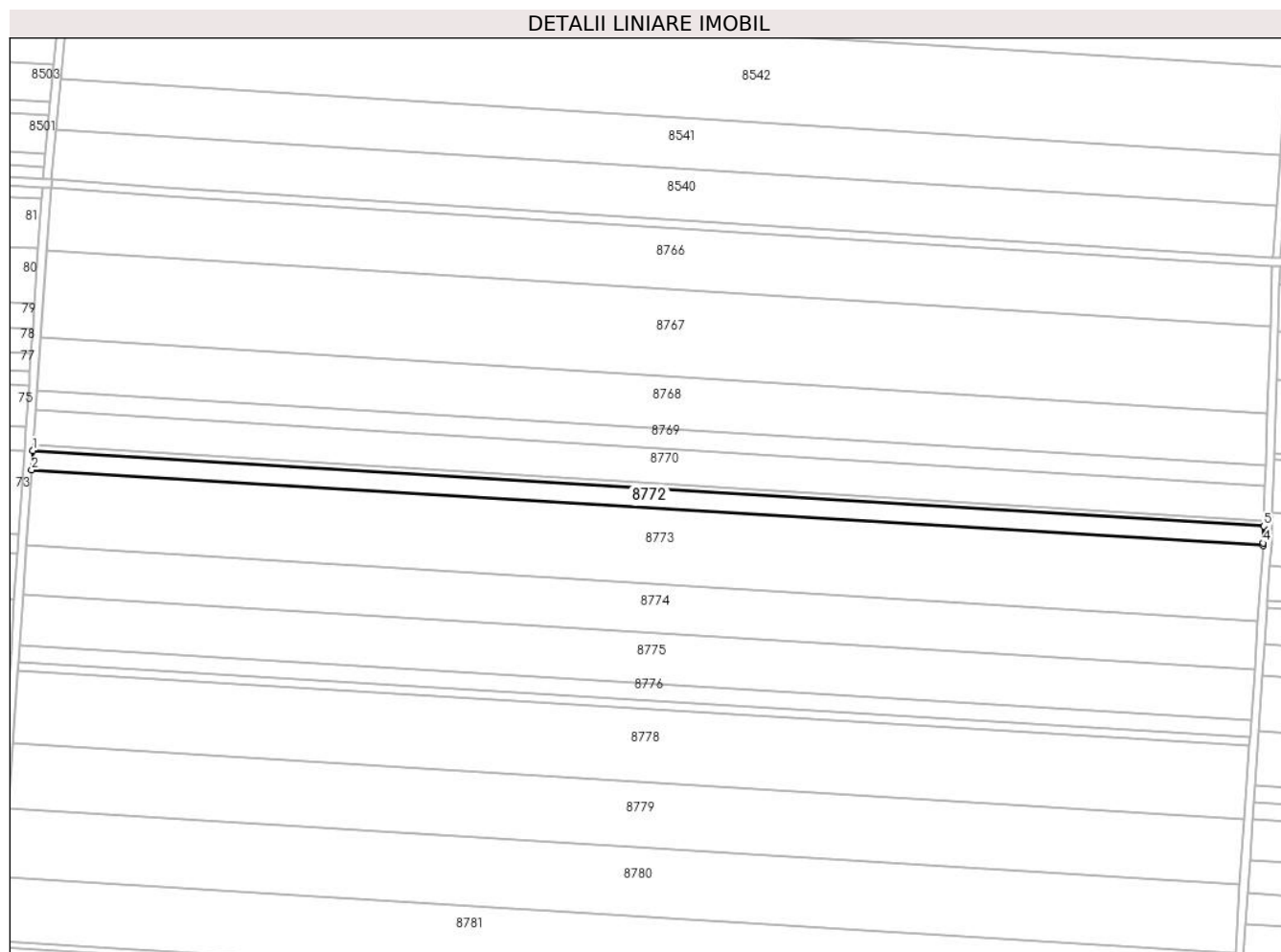
Inscrieri privind dezmembramintele dreptului de proprietate, drepturi reale de garanție și sarcini	Referințe
NU SUNT	

## Anexa Nr. 1 La Partea I

## Teren

Nr cadastral	Suprafaţa (mp)*	Observații / Referințe
31708	5.792	

\* Suprafața este determinată în planul de proiecție Stereo 70.



## Date referitoare la teren

Crt	Categorie folosință	Intra vilan	Suprafața (mp)	Tarla	Parcelă	Nr. topo	Observații / Referințe
1	arabil	NU	5.792	41	7	-	

## Lungime Segmente

1) Valorile lungimilor segmentelor sunt obținute din proiecție în plan.

Punct început	X / Y	Punct sfârșit	X / Y	Lungime segment (** (m)
1	347.077,612 293.781,01	2	347.076,947 293.771,47	9.563
2	347.076,947 293.771,47	3	347.681,662 293.734,309	605.856
3	347.681,662 293.734,309	4	347.681,75 293.735,599	1.293
4	347.681,75 293.735,599	5	347.682,017 293.743,867	8.272
5	347.682,017 293.743,867	1	347.077,612 293.781,01	605.545

**\*\* Lungimile segmentelor sunt determinate în planul de proiecție Stereo 70 și sunt rotunjite la 1 milimetru.**

**\*\*\* Distanța dintre puncte este formată din segmente cumulate ce sunt mai mici decât valoarea 1 milimetru.**





**DATE DESPRE IMOBILUL NR. 8773**

Oficiul de Cadastru și Publicitate Imobiliară DOLJ  
Biroul de Cadastru și Publicitate Imobiliară Craiova

**A. Partea I. Descrierea imobilului**

TEREN Extravilan

Adresa: Jud. Dolj, T 41, P 8

Nr. Crt	Nr cadastral Nr. topografic	Suprafața* (mp)	Observații / Referințe
A1		22.505	Sector cadastral:7 Teren neimprejmuit;

**B. Partea II. Proprietari și acte**

Inscrieri privitoare la dreptul de proprietate și alte drepturi reale		Referințe
/		
Act Administrativ nr. TDP 2710-48356, din 07/10/1998 emis de CJSDPAT DOLJ;		
B1	Intabulare, drept de PROPRIETATE, dobandit prin Reconstituire, cota actuala 1/1, cota initiala 1/1 1) IACOB G. MARIUS, LIPSA CNP 2) IACOB N. CALIOPI, LIPSA CNP	A1

**C. Partea III. SARCINI .**


Inscrieri privind dezmembramintele dreptului de proprietate, drepturi reale de garanție și sarcini	Referințe
NU SUNT	

## Anexa Nr. 1 La Partea I

## Teren

Nr cadastral	Suprafața (mp)*	Observații / Referințe
	22.505	

\* Suprafața este determinată în planul de proiecție Stereo 70.



## Date referitoare la teren

Crt	Categorie folosință	Intra vilan	Suprafața (mp)	Tarla	Parcelă	Nr. topo	Observații / Referințe
1	arabil	NU	22.505	41	8	-	

## Lungime Segmente

1) Valorile lungimilor segmentelor sunt obținute din proiecție în plan.

Punct început	X / Y	Punct sfârșit	X / Y	Lungime segment (** (m)
1	347.076,947 293.771,47	2	347.074,361 293.734,415	37.145
2	347.074,361 293.734,415	3	347.679,132 293.697,25	605.912
3	347.679,132 293.697,25	4	347.681,662 293.734,309	37.145
4	347.681,662 293.734,309	1	347.076,947 293.771,47	605.856

\*\* Lungimile segmentelor sunt determinate în planul de proiecție Stereo 70 și sunt rotunjite la 1 milimetru.

**\*\*\* Distanţa dintre puncte este formată din segmente cumulate ce sunt mai mici decât valoarea 1 milimetru.**



**DATE DESPRE IMOBILUL NR. 8774**

Oficiul de Cadastru și Publicitate Imobiliară DOLJ  
Biroul de Cadastru și Publicitate Imobiliară Craiova

**A. Partea I. Descrierea imobilului**

TEREN Extravilan

Adresa: Jud. Dolj, T 41, P 9

Nr. Crt	Nr cadastral Nr. topografic	Suprafața* (mp)	Observații / Referințe
A1	32715	14.500	Sector cadastral:7 Teren neimprejmuit;

**B. Partea II. Proprietari și acte**

Inscrieri privitoare la dreptul de proprietate și alte drepturi reale	Referințe
<b>148584 / 14/11/2016</b>	
Act Administrativ nr. TDP nr 19302, din 29/07/2016 emis de COMISIA JUDETEANA DOLJ;	
B1	A1
Intabulare, drept de PROPRIETATE, dobandit prin Reconstituire, cota actuala 1/1, cota initiala 1/1	
1) STIRNESI Denisa	

**C. Partea III. SARCINI .**


Inscrieri privind dezmembramintele dreptului de proprietate, drepturi reale de garanție și sarcini	Referințe
NU SUNT	

## Anexa Nr. 1 La Partea I

## Teren

Nr cadastral	Suprafața (mp)*	Observații / Referințe
32715	14.500	

\* Suprafața este determinată în planul de proiecție Stereo 70.



## Date referitoare la teren

Crt	Categorie folosință	Intramilan	Suprafața (mp)	Tarla	Parcelă	Nr. topo	Observații / Referințe
1	arabil	NU	14.500	41	9	-	Pv nr.19

## Lungime Segmente

1) Valorile lungimilor segmentelor sunt obținute din proiecție în plan.

Punct început	X / Y	Punct sfârșit	X / Y	Lungime segment (** (m)
1	347.074,361 293.734,415	2	347.072,785 293.711,837	22.633
2	347.072,785 293.711,837	3	347.072,697 293.710,542	1.298
3	347.072,697 293.710,542	4	347.677,501 293.673,375	605.945
4	347.677,501 293.673,375	5	347.679,132 293.697,25	23.931
5	347.679,132 293.697,25	1	347.074,361 293.734,415	605.912

**\*\* Lungimile segmentelor sunt determinate în planul de proiecție Stereo 70 și sunt rotunjite la 1 milimetru.**

**\*\*\* Distanța dintre puncte este formată din segmente cumulate ce sunt mai mici decât valoarea 1 milimetru.**





**DATE DESPRE IMOBILUL NR. 8775**

Oficiul de Cadastru și Publicitate Imobiliară DOLJ  
Biroul de Cadastru și Publicitate Imobiliară Craiova

**A. Partea I. Descrierea imobilului**

TEREN Extravilan

Adresa: Jud. Dolj, T 41, P 9/1

Nr. Crt	Nr cadastral Nr. topografic	Suprafața* (mp)	Observații / Referințe
A1	30095	15.193	Sector cadastral:7 Teren neimprejmuit;

**B. Partea II. Proprietari și acte**

Inscrieri privitoare la dreptul de proprietate și alte drepturi reale		Referințe
<b>12609 / 25/02/2011</b>		
Act Notarial nr. CONTRACT DE VANZARE CUMPARARE NR.686, din 16/03/2010 emis de BNP STOENESCU FLOREA;		
B1	Intabulare, drept de PROPRIETATEcumparare, dobandit prin Conventie, cota actuala 1/1, cota initiala 1/1 1) SGAIBA ION 2) SGAIBA MARIANA	A1

**C. Partea III. SARCINI .**


Inscrieri privind dezmembramintele dreptului de proprietate, drepturi reale de garanție și sarcini	Referințe
NU SUNT	

## Anexa Nr. 1 La Partea I

## Teren

Nr cadastral	Suprafața (mp)*	Observații / Referințe
30095	15.193	

\* Suprafața este determinată în planul de proiecție Stereo 70.



## Date referitoare la teren

Crt	Categorie folosință	Intravilan	Suprafața (mp)	Tarla	Parcelă	Nr. topo	Observații / Referințe
1	arabil	NU	15.193	41	9/1	-	

## Lungime Segmente

1) Valorile lungimilor segmentelor sunt obținute din proiecție în plan.

Punct început	X / Y	Punct sfârșit	X / Y	Lungime segment (** (m)
1	347.072,697 293.710,542	2	347.071,084 293.686,82	23.777
2	347.071,084 293.686,82	3	347.070,996 293.685,526	1.297
3	347.070,996 293.685,526	4	347.675,793 293.648,36	605.938
4	347.675,793 293.648,36	5	347.677,501 293.673,375	25.073
5	347.677,501 293.673,375	1	347.072,697 293.710,542	605.945

**\*\* Lungimile segmentelor sunt determinate în planul de proiecție Stereo 70 și sunt rotunjite la 1 milimetru.**

**\*\*\* Distanța dintre puncte este formată din segmente cumulate ce sunt mai mici decât valoarea 1 milimetru.**



**DATE DESPRE IMOBILUL NR. 8776**

Oficiul de Cadastru și Publicitate Imobiliară DOLJ  
Biroul de Cadastru și Publicitate Imobiliară Craiova

**A. Partea I. Descrierea imobilului**

TEREN Extravilan

Adresa: Jud. Dolj, T 41, P 10

Nr. Crt	Nr cadastral Nr. topografic	Suprafața* (mp)	Observații / Referințe
A1		5.000	Sector cadastral:7 Teren neimprejmuit;

**B. Partea II. Proprietari și acte**

Inscrieri privitoare la dreptul de proprietate și alte drepturi reale	Referințe
/	
Act Administrativ nr. TDP 678-15010, din 16/02/1994 emis de CJSDPAT DOLJ;	
B1	A1
Intabulare, drept de PROPRIETATE, dobandit prin Constituire, cota actuala 1/1, cota initiala 1/1	
1) CODREANU I. GHEORGHE, LIPSA CNP	

**C. Partea III. SARCINI .**


Inscrieri privind dezmembramintele dreptului de proprietate, drepturi reale de garanție și sarcini	Referințe
NU SUNT	

## Anexa Nr. 1 La Partea I

## Teren

Nr cadastral	Suprafața (mp)*	Observații / Referințe
	5.000	

\* Suprafața este determinată în planul de proiecție Stereo 70.



## Date referitoare la teren

Crt	Categorie folosință	Intravilan	Suprafața (mp)	Tarla	Parcelă	Nr. topo	Observații / Referințe
1	arabil	NU	5.000	41	10	-	

## Lungime Segmente

1) Valorile lungimilor segmentelor sunt obținute din proiecție în plan.

Punct început	X / Y	Punct sfârșit	X / Y	Lungime segment (** (m)
1	347.070,996 293.685,526	2	347.070,436 293.677,293	8.252
2	347.070,436 293.677,293	3	347.675,231 293.640,127	605.936
3	347.675,231 293.640,127	4	347.675,793 293.648,36	8.252
4	347.675,793 293.648,36	1	347.070,996 293.685,526	605.938

\*\* Lungimile segmentelor sunt determinate în planul de proiecție Stereo 70 și sunt rotunjite la 1 milimetru.

**\*\*\* Distanţa dintre puncte este formată din segmente cumulate ce sunt mai mici decât valoarea 1 milimetru.**





**DATE DESPRE IMOBILUL NR. 8777**

Oficiul de Cadastru și Publicitate Imobiliară DOLJ  
Biroul de Cadastru și Publicitate Imobiliară Craiova

**A. Partea I. Descrierea imobilului**

TEREN Extravilan

Adresa: Jud. Dolj, T 41, P 11

Nr. Crt	Nr cadastral Nr. topografic	Suprafața* (mp)	Observații / Referințe
A1	35031	2.500	Sector cadastral:7 Teren neimprejmuit;

**B. Partea II. Proprietari și acte**

Inscrieri privitoare la dreptul de proprietate și alte drepturi reale	Referințe
<b>78351 / 29/03/2021</b>	
Act Administrativ nr. TDP NR 21564, din 09/02/2021 emis de CJSDPAT DOLJ;	
B1	A1
Intabulare, drept de PROPRIETATE, dobandit prin Reconstituire, cota actuala 1/1, cota initiala 1/1	
1) FLORESCU EMIL	
2) IANCU EMILIA	
3) MITROI GIGI	
4) FLORESCU MARILENA	

**C. Partea III. SARCINI .**


Inscrieri privind dezmembramintele dreptului de proprietate, drepturi reale de garanție și sarcini	Referințe
NU SUNT	

## Anexa Nr. 1 La Partea I

## Teren

Nr cadastral	Suprafața (mp)*	Observații / Referințe
35031	2.500	

\* Suprafața este determinată în planul de proiecție Stereo 70.



## Date referitoare la teren

Crt	Categorie folosință	Intravilan	Suprafața (mp)	Tarla	Parcelă	Nr. topo	Observații / Referințe
1	arabil	NU	2.500	41	11	-	

## Lungime Segmente

1) Valorile lungimilor segmentelor sunt obținute din proiecție în plan.

Punct început	X / Y	Punct sfârșit	X / Y	Lungime segment (** (m)
1	347.070,436 293.677,293	2	347.070,156 293.673,176	4.127
2	347.070,156 293.673,176	3	347.674,95 293.636,011	605.935
3	347.674,95 293.636,011	4	347.675,231 293.640,127	4.126
4	347.675,231 293.640,127	1	347.070,436 293.677,293	605.936

\*\* Lungimile segmentelor sunt determinate în planul de proiecție Stereo 70 și sunt rotunjite la 1 milimetru.

**\*\*\* Distanţa dintre puncte este formată din segmente cumulate ce sunt mai mici decât valoarea 1 milimetru.**



**DATE DESPRE IMOBILUL NR. 8778**

Oficiul de Cadastru și Publicitate Imobiliară DOLJ  
Biroul de Cadastru și Publicitate Imobiliară Craiova

**A. Partea I. Descrierea imobilului**

TEREN Extravilan

Adresa: Jud. Dolj, T 41, P 12

Nr. Crt	Nr cadastral Nr. topografic	Suprafața* (mp)	Observații / Referințe
A1	30125	21.800	Sector cadastral:7 Teren neimprejmuit;

**B. Partea II. Proprietari și acte**

Inscrieri privitoare la dreptul de proprietate și alte drepturi reale		Referințe
<b>46814 / 06/07/2011</b>		
Hotarare Judecatoreasca nr. Sentinta Civila nr.1743, din 09/12/2010 emis de Judecatoria Calafat (din dosar nr 3075/201/2010);		
B1	Intabulare, drept de PROPRIETATEcumparare, dobandit prin Hotarare Judecatoreasca, cota actuala 1/1, cota initiala 1/1 1) SGAIBA ION	A1

**C. Partea III. SARCINI .**


Inscrieri privind dezmembramintele dreptului de proprietate, drepturi reale de garanție și sarcini	Referințe
NU SUNT	

## Anexa Nr. 1 La Partea I

## Teren

Nr cadastral	Suprafața (mp)*	Observații / Referințe
30125	21.800	

\* Suprafața este determinată în planul de proiecție Stereo 70.



## Date referitoare la teren

Crt	Categorie folosință	Intra vilan	Suprafața (mp)	Tarla	Parcelă	Nr. topo	Observații / Referințe
1	arabil	NU	21.800	41	12	-	

## Lungime Segmente

1) Valorile lungimilor segmentelor sunt obținute din proiecție în plan.

Punct început	X / Y	Punct sfârșit	X / Y	Lungime segment (** (m)
1	347.070,156 293.673,176	2	347.067,715 293.637,281	35.978
2	347.067,715 293.637,281	3	347.672,499 293.600,116	605.925
3	347.672,499 293.600,116	4	347.674,95 293.636,011	35.979
4	347.674,95 293.636,011	1	347.070,156 293.673,176	605.935

\*\* Lungimile segmentelor sunt determinate în planul de proiecție Stereo 70 și sunt rotunjite la 1 milimetru.

**\*\*\* Distanţa dintre puncte este formată din segmente cumulate ce sunt mai mici decât valoarea 1 milimetru.**





**DATE DESPRE IMOBILUL NR. 8779**

Oficiul de Cadastru și Publicitate Imobiliară DOLJ  
Biroul de Cadastru și Publicitate Imobiliară Craiova

**A. Partea I. Descrierea imobilului**

TEREN Extravilan

Adresa: Jud. Dolj, T 41, P 13

Nr. Crt	Nr cadastral Nr. topografic	Suprafața* (mp)	Observații / Referințe
A1	31711	19.533	Sector cadastral:7 Teren neimprejmuit;

**B. Partea II. Proprietari și acte**

Inscrieri privitoare la dreptul de proprietate și alte drepturi reale	Referințe
<b>78474 / 07/08/2013</b>	
Act Notarial nr. 983, din 06/08/2013 emis de Mladin Preoteasa Alina Corina;	
B1	A1
Intabulare, drept de PROPRIETATE, dobandit prin Conventie, cota actuala 1/1, cota initiala 1/1	
1) SC EAST WAY SPEDITION SRL, CIF:13176107	

**C. Partea III. SARCINI .**


Inscrieri privind dezmembramintele dreptului de proprietate, drepturi reale de garanție și sarcini	Referințe
NU SUNT	

## Anexa Nr. 1 La Partea I

## Teren

Nr cadastral	Suprafața (mp)*	Observații / Referințe
31711	19.533	

\* Suprafața este determinată în planul de proiecție Stereo 70.



## Date referitoare la teren

Crt	Categorie folosință	Intra vilan	Suprafața (mp)	Tarla	Parcelă	Nr. topo	Observații / Referințe
1	arabil	NU	19.533	41	13	-	

## Lungime Segmente

1) Valorile lungimilor segmentelor sunt obținute din proiecție în plan.

Punct început	X / Y	Punct sfârșit	X / Y	Lungime segment (** (m)
1	347.067,715 293.637,281	2	347.065,528 293.605,117	32.238
2	347.065,528 293.605,117	3	347.670,303 293.567,953	605.916
3	347.670,303 293.567,953	4	347.672,499 293.600,116	32.238
4	347.672,499 293.600,116	1	347.067,715 293.637,281	605.925

\*\* Lungimile segmentelor sunt determinate în planul de proiecție Stereo 70 și sunt rotunjite la 1 milimetru.

**\*\*\* Distanţa dintre puncte este formată din segmente cumulate ce sunt mai mici decât valoarea 1 milimetru.**



**DATE DESPRE IMOBILUL NR. 8780**

Oficiul de Cadastru și Publicitate Imobiliară DOLJ  
Biroul de Cadastru și Publicitate Imobiliară Craiova

**A. Partea I. Descrierea imobilului**

TEREN Extravilan

Adresa: Jud. Dolj, T 41, P 13

Nr. Crt	Nr cadastral Nr. topografic	Suprafața* (mp)	Observații / Referințe
A1	31712	20.300	Sector cadastral:7 Teren neimprejmuit;

**B. Partea II. Proprietari și acte**

Inscrieri privitoare la dreptul de proprietate și alte drepturi reale		Referințe
<b>78466 / 07/08/2013</b>		
Act Notarial nr. Contract de Vanzare Cumparare aut. nr. 983, din 06/08/2013 emis de NP Mladin Preoteasa Alina Corina;		
B1	Intabulare, drept de PROPRIETATE, dobandit prin Conventie, cota actuala 1/1, cota initiala 1/1 1) SC EAST WAY SPEDITION SRL, CIF:999999999999, LIPSA CUI	A1
<b>147960 / 23/07/2020</b>		
Act Notarial nr. contract de ipoteca imobiliara 658, din 16/07/2020 emis de Marincas Eugen;		
B2	Se noteaza interdictiile de instrainare, grevare, inchiriere, dezmembrare, comasare, restructurare, amenajare, construire si demolare 1) LIBRA INTERNET BANK S.A., CIF:8119644	A1
<b>85781 / 10/05/2022</b>		
Act Notarial nr. contr. ipoteca imob. aut. 418, din 02/05/2022 emis de Marincas Eugen;		
B3	Se noteaza interdictiile de instrainare, grevare, inchiriere, dezmembrare, comasare, restructurare, amenajare, construire si demolare 1) LIBRA INTERNET BANK S.A., CIF:8119644	A1

**C. Partea III. SARCINI**


Inscrieri privind dezmembramintele dreptului de proprietate, drepturi reale de garanție și sarcini		Referințe
<b>147960 / 23/07/2020</b>		
Act Notarial nr. contract de ipoteca imobiliara 658, din 16/07/2020 emis de Marincas Eugen;		
C1	Intabulare, drept de IPOTECA, Valoare:7500000 RONsi celelalte obligatii de plata aferente creditului 1) LIBRA INTERNET BANK S.A., CIF:8119644	A1
<b>85781 / 10/05/2022</b>		
Act Notarial nr. contr. ipoteca imob. aut. 418, din 02/05/2022 emis de Marincas Eugen;		
C2	Intabulare, drept de IPOTECA, Valoare:4700000 RONsi celelalte obligatii de plata aferente creditului 1) LIBRA INTERNET BANK S.A., CIF:8119644	A1

## Anexa Nr. 1 La Partea I

## Teren

Nr cadastral	Suprafața (mp)*	Observații / Referințe
31712	20.300	

\* Suprafața este determinată în planul de proiecție Stereo 70.



## Date referitoare la teren

Crt	Categorie folosință	Intravilan	Suprafața (mp)	Tarla	Parcelă	Nr. topo	Observații / Referințe
1	arabil	NU	20.300	41	13	-	

## Lungime Segmente

1) Valorile lungimilor segmentelor sunt obținute din proiecție în plan.

Punct început	X / Y	Punct sfârșit	X / Y	Lungime segment (** (m)
1	347.065,528 293.605,117	2	347.063,255 293.571,691	33.503
2	347.063,255 293.571,691	3	347.668,021 293.534,527	605.907
3	347.668,021 293.534,527	4	347.670,303 293.567,953	33.504
4	347.670,303 293.567,953	1	347.065,528 293.605,117	605.916

\*\* Lungimile segmentelor sunt determinate în planul de proiecție Stereo 70 și sunt rotunjite la 1 milimetru.

**\*\*\* Distanţa dintre puncte este formată din segmente cumulate ce sunt mai mici decât valoarea 1 milimetru.**





**DATE DESPRE IMOBILUL NR. 8781**

Oficiul de Cadastru și Publicitate Imobiliară DOLJ  
Biroul de Cadastru și Publicitate Imobiliară Craiova

**A. Partea I. Descrierea imobilului**

TEREN Extravilan

Adresa: Jud. Dolj, T 41, P 14

Nr. Crt	Nr cadastral Nr. topografic	Suprafața* (mp)	Observații / Referințe
A1		18.995	Sector cadastral:7 Teren neimprejmuit;

**B. Partea II. Proprietari și acte**

Inscrieri privitoare la dreptul de proprietate și alte drepturi reale		Referințe
/		
Act Administrativ nr. TDP 2838-19533, din 14/11/2000 emis de CJSDPAT DOLJ;		
B1	Intabulare, drept de PROPRIETATE, dobandit prin Reconstituire, cota actuala 1/1, cota initiala 1/1 1) TĂNASIE M. PRENȚU, LIPSA CNP 2) TĂNASIE M. ION, LIPSA CNP	A1

**C. Partea III. SARCINI .**


Inscrieri privind dezmembramintele dreptului de proprietate, drepturi reale de garanție și sarcini	Referințe
NU SUNT	

## Anexa Nr. 1 La Partea I

## Teren

Nr cadastral	Suprafața (mp)*	Observații / Referințe
	18.995	

\* Suprafața este determinată în planul de proiecție Stereo 70.



## Date referitoare la teren

Crt	Categorie folosință	Intravilan	Suprafața (mp)	Tarla	Parcelă	Nr. topo	Observații / Referințe
1	arabil	NU	18.995	41	14	-	

## Lungime Segmente

1) Valorile lungimilor segmentelor sunt obținute din proiecție în plan.

Punct început	X / Y	Punct sfârșit	X / Y	Lungime segment (** (m)
1	347.063,255 293.571,691	2	347.061,129 293.540,412	31.351
2	347.061,129 293.540,412	3	347.665,885 293.503,249	605.897
3	347.665,885 293.503,249	4	347.668,021 293.534,527	31.351
4	347.668,021 293.534,527	1	347.063,255 293.571,691	605.907

\*\* Lungimile segmentelor sunt determinate în planul de proiecție Stereo 70 și sunt rotunjite la 1 milimetru.

**\*\*\* Distanţa dintre puncte este formată din segmente cumulate ce sunt mai mici decât valoarea 1 milimetru.**



**DATE DESPRE IMOBILUL NR. 8782**

Oficiul de Cadastru și Publicitate Imobiliară DOLJ  
Biroul de Cadastru și Publicitate Imobiliară Craiova

**A. Partea I. Descrierea imobilului**

TEREN Extravilan

Adresa: Jud. Dolj, T 41, P 15

Nr. Crt	Nr cadastral Nr. topografic	Suprafața* (mp)	Observații / Referințe
A1		1.990	Sector cadastral:7 Teren neimprejmuit;

**B. Partea II. Proprietari și acte**

Inscrieri privitoare la dreptul de proprietate și alte drepturi reale	Referințe
/	
Act Notarial nr. CM 132, din 19/06/2019 emis de SPN BUDIANĂ IONUȚ-RĂZVAN;	
B1	A1
Intabulare, drept de PROPRIETATE, dobândit prin Succesiune, cota actuala 1/1, cota initiala 1/1	
1) PANEA FLOAREA	

**C. Partea III. SARCINI .**

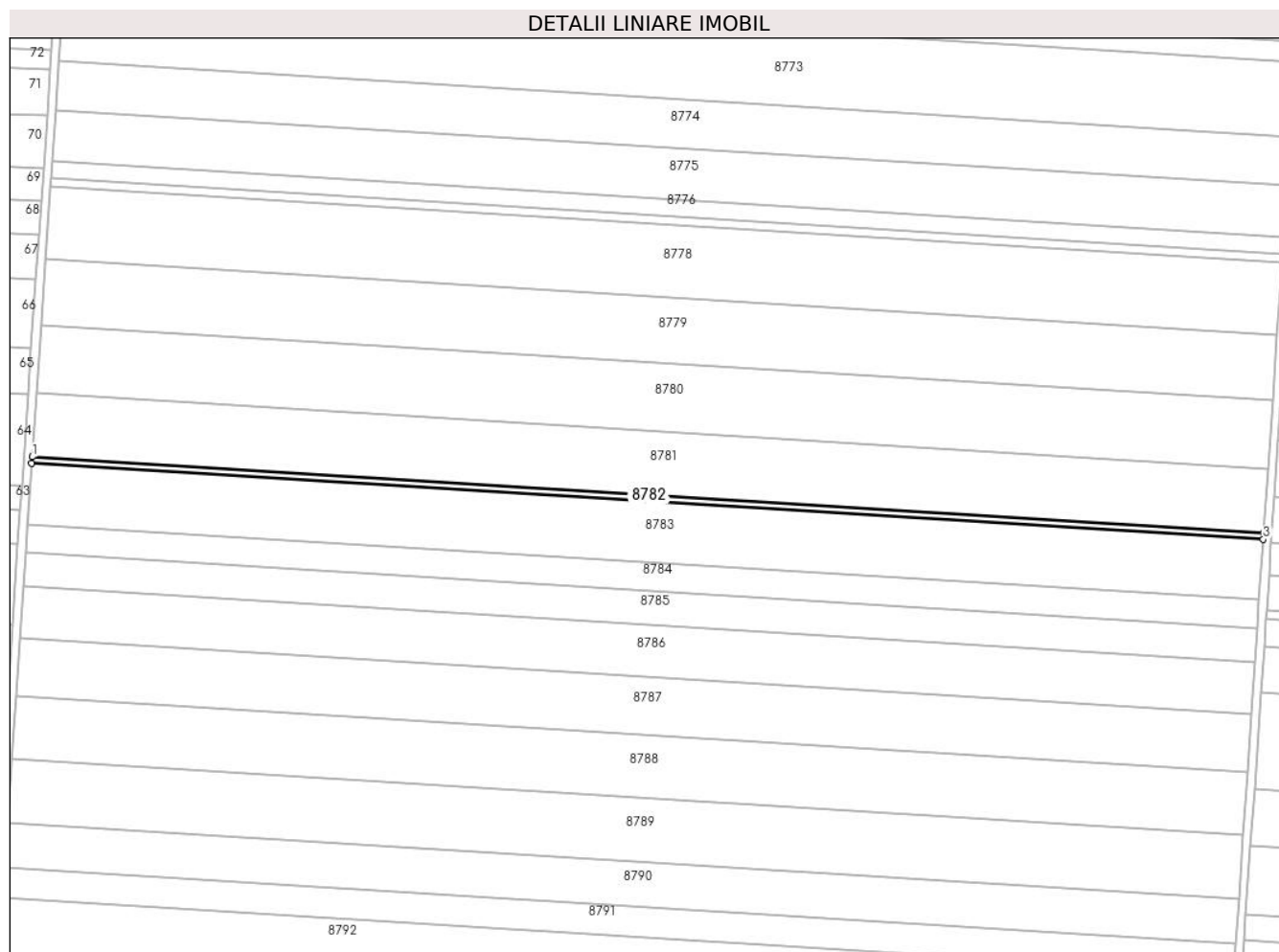
Inscrieri privind dezmembramintele dreptului de proprietate, drepturi reale de garanție și sarcini	Referințe
NU SUNT	

## Anexa Nr. 1 La Partea I

## Teren

Nr cadastral	Suprafața (mp)*	Observații / Referințe
	1.990	

\* Suprafața este determinată în planul de proiecție Stereo 70.



## Date referitoare la teren

Crt	Categorie folosință	Intravilan	Suprafața (mp)	Tarla	Parcelă	Nr. topo	Observații / Referințe
1	arabil	NU	1.990	41	15	-	

## Lungime Segmente

1) Valorile lungimilor segmentelor sunt obținute din proiecție în plan.

Punct început	X / Y	Punct sfârșit	X / Y	Lungime segment (** (m)
1	347.061,129 293.540,412	2	347.060,906 293.537,135	3.285
2	347.060,906 293.537,135	3	347.665,661 293.499,972	605.896
3	347.665,661 293.499,972	4	347.665,885 293.503,249	3.285
4	347.665,885 293.503,249	1	347.061,129 293.540,412	605.897

\*\* Lungimile segmentelor sunt determinate în planul de proiecție Stereo 70 și sunt rotunjite la 1 milimetru.

**\*\*\* Distanţa dintre puncte este formată din segmente cumulate ce sunt mai mici decât valoarea 1 milimetru.**





**DATE DESPRE IMOBILUL NR. 8783**

Oficiul de Cadastru și Publicitate Imobiliară DOLJ  
Biroul de Cadastru și Publicitate Imobiliară Craiova

**A. Partea I. Descrierea imobilului**

TEREN Extravilan

Adresa: Jud. Dolj, T 41, P 15/1

Nr. Crt	Nr cadastral Nr. topografic	Suprafața* (mp)	Observații / Referințe
A1		18.100	Sector cadastral:7 Teren neimprejmuit;

**B. Partea II. Proprietari și acte**

Inscrieri privitoare la dreptul de proprietate și alte drepturi reale	Referințe
/	
Act Notarial nr. CM 132, din 19/06/2019 emis de BNP BUDIANĂ IONUȚ-RĂZVAN;	
B1	A1
Intabulare, drept de PROPRIETATE, dobandit prin Succesiune, cota actuala 1/1, cota initiala 1/1	
1) PANEA C FLOAREA	

**C. Partea III. SARCINI .**

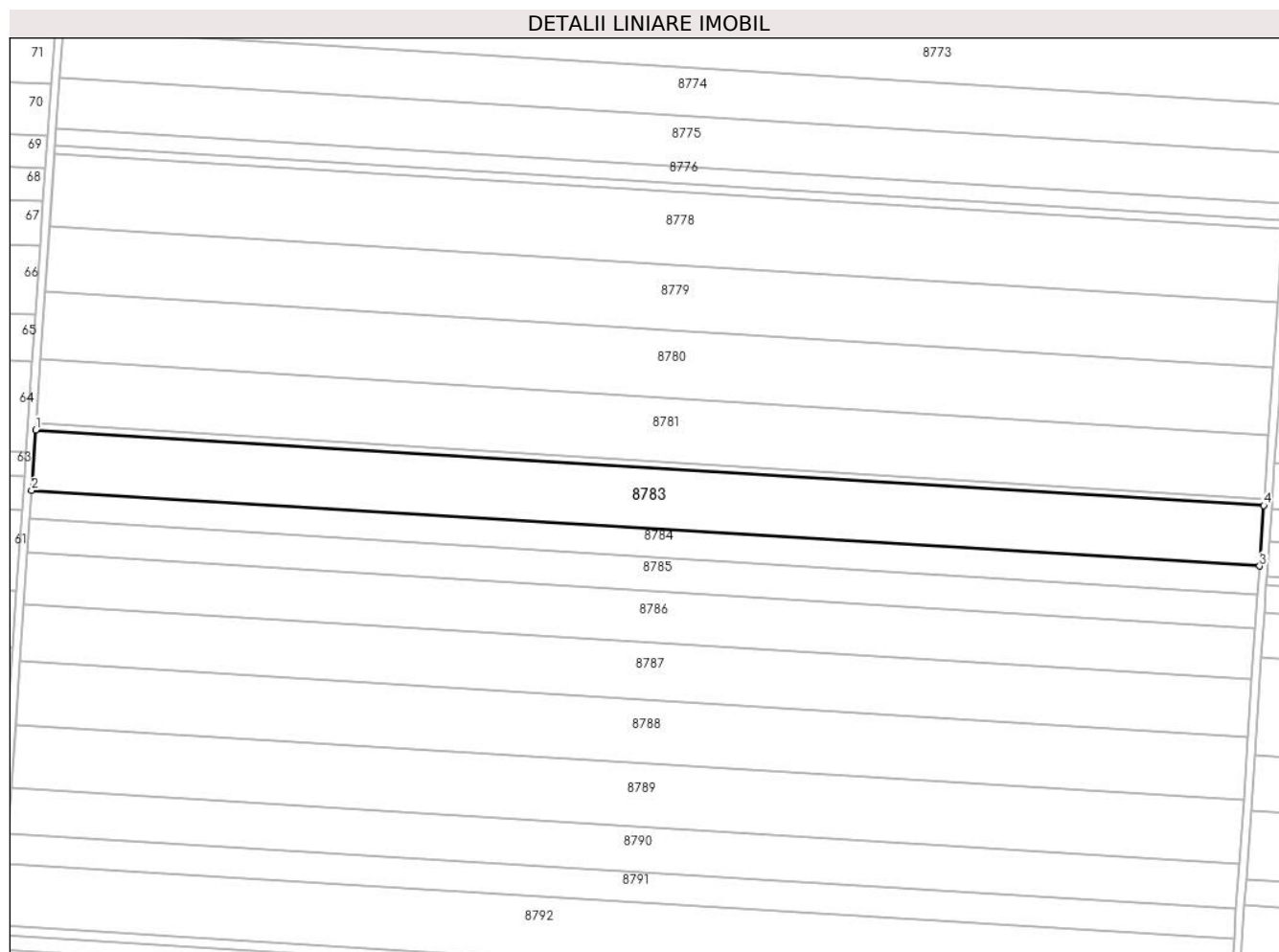
Inscrieri privind dezmembramintele dreptului de proprietate, drepturi reale de garanție și sarcini	Referințe
NU SUNT	

## Anexa Nr. 1 La Partea I

## Teren

Nr cadastral	Suprafața (mp)*	Observații / Referințe
	18.100	

\* Suprafața este determinată în planul de proiecție Stereo 70.



## Date referitoare la teren

Crt	Categorie folosință	Intra vilan	Suprafața (mp)	Tarla	Parcelă	Nr. topo	Observații / Referințe
1	arabil	NU	18.100	41	15/1	-	

## Lungime Segmente

1) Valorile lungimilor segmentelor sunt obținute din proiecție în plan.

Punct început	X / Y	Punct sfârșit	X / Y	Lungime segment (** (m)
1	347.060,906 293.537,135	2	347.058,879 293.507,33	29.874
2	347.058,879 293.507,33	3	347.663,626 293.470,167	605.888
3	347.663,626 293.470,167	4	347.665,661 293.499,972	29.874
4	347.665,661 293.499,972	1	347.060,906 293.537,135	605.896

\*\* Lungimile segmentelor sunt determinate în planul de proiecție Stereo 70 și sunt rotunjite la 1 milimetru.

**\*\*\* Distanţa dintre puncte este formată din segmente cumulate ce sunt mai mici decât valoarea 1 milimetru.**



**DATE DESPRE IMOBILUL NR. 8784**

Oficiul de Cadastru și Publicitate Imobiliară DOLJ  
Biroul de Cadastru și Publicitate Imobiliară Craiova

**A. Partea I. Descrierea imobilului**

TEREN Extravilan

Adresa: Jud. Dolj, T 41, P 16

Nr. Crt	Nr cadastral Nr. topografic	Suprafața* (mp)	Observații / Referințe
A1		8.538	Sector cadastral:7 Teren neimprejmuit;

**B. Partea II. Proprietari și acte**

Inscrieri privitoare la dreptul de proprietate și alte drepturi reale		Referințe
/		
Act Administrativ nr. TDP 2450-2211, din 17/01/1997 emis de CJSDPAT DOLJ;		
B1	Intabulare, drept de PROPRIETATE, dobandit prin Reconstituire, cota actuala 1/1, cota initiala 1/1 1) CHELEȘ I. ANICA, LIPSA CNP 2) ȚAPELEA D. ION, LIPSA CNP 3) ȚAPELEA GEORGETA, LIPSA CNP	A1

**C. Partea III. SARCINI .**

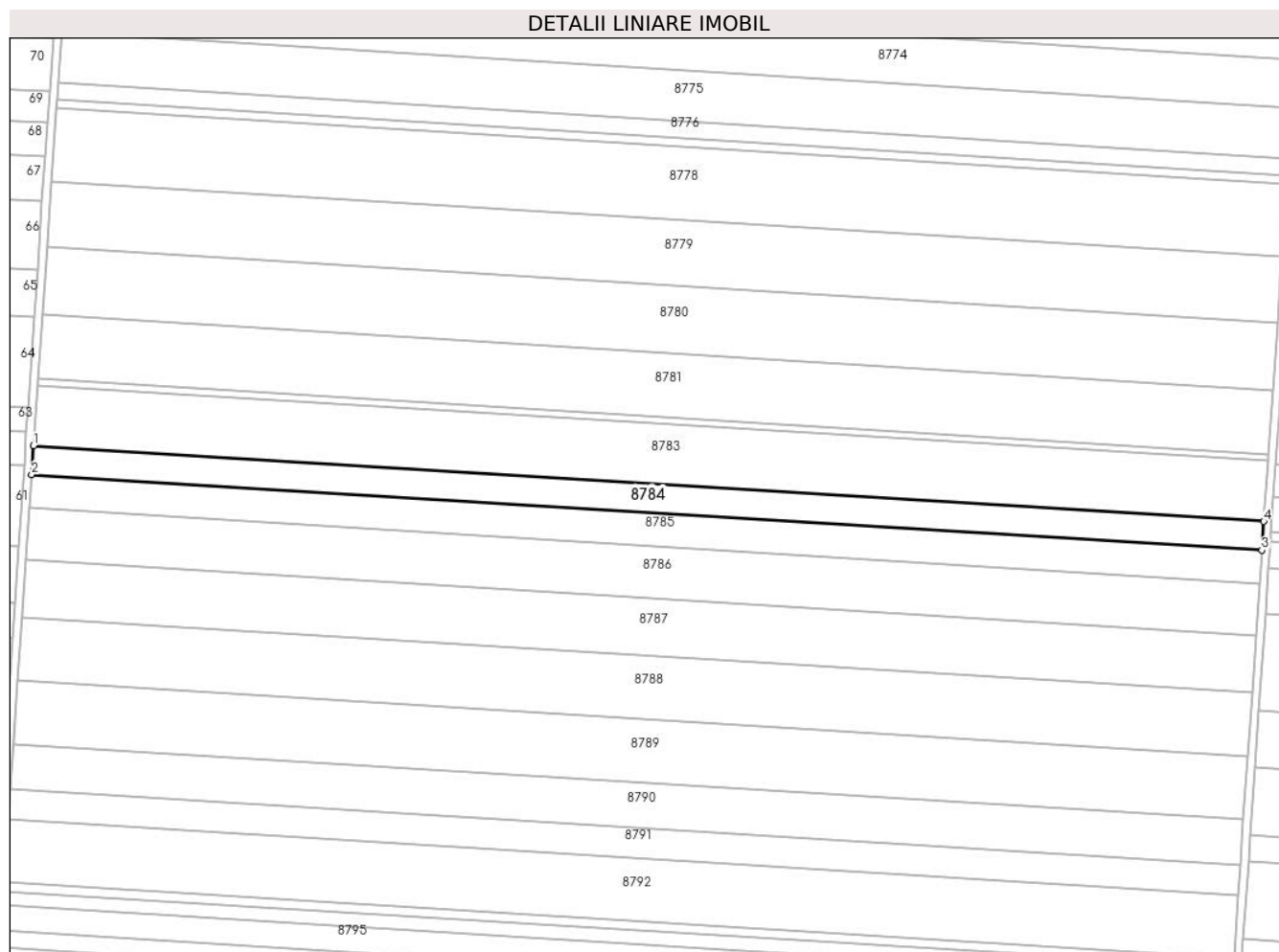
Inscrieri privind dezmembramintele dreptului de proprietate, drepturi reale de garanție și sarcini	Referințe
NU SUNT	

## Anexa Nr. 1 La Partea I

## Teren

Nr cadastral	Suprafața (mp)*	Observații / Referințe
	8.538	

\* Suprafața este determinată în planul de proiecție Stereo 70.



## Date referitoare la teren

Crt	Categorie folosință	Intra vilan	Suprafața (mp)	Tarla	Parcelă	Nr. topo	Observații / Referințe
1	arabil	NU	8.538	41	16	-	

## Lungime Segmente

1) Valorile lungimilor segmentelor sunt obținute din proiecție în plan.

Punct început	X / Y	Punct sfârșit	X / Y	Lungime segment (** (m)
1	347.058,879 293.507,33	2	347.057,923 293.493,271	14.091
2	347.057,923 293.493,271	3	347.662,666 293.456,108	605.884
3	347.662,666 293.456,108	4	347.663,626 293.470,167	14.092
4	347.663,626 293.470,167	1	347.058,879 293.507,33	605.888

\*\* Lungimile segmentelor sunt determinate în planul de proiecție Stereo 70 și sunt rotunjite la 1 milimetru.

**\*\*\* Distanţa dintre puncte este formată din segmente cumulate ce sunt mai mici decât valoarea 1 milimetru.**





**DATE DESPRE IMOBILUL NR. 8785**

Oficiul de Cadastru și Publicitate Imobiliară DOLJ  
Biroul de Cadastru și Publicitate Imobiliară Craiova

**A. Partea I. Descrierea imobilului**

TEREN Extravilan

Adresa: Jud. Dolj, T 41, P 17

Nr. Crt	Nr cadastral Nr. topografic	Suprafața* (mp)	Observații / Referințe
A1	31717	10.000	Sector cadastral:7 Teren neimprejmuit;

**B. Partea II. Proprietari și acte**

Inscrieri privitoare la dreptul de proprietate și alte drepturi reale		Referințe
<b>50832 / 28/05/2013</b>		
Hotarare Judecatoreasca nr. Sentinta civila nr 1343, din 06/07/2009 emis de JUDECATORIA CALAFAT (Adeverinta nr. 5860/27-05-2013 emis de PRIMARIA CETATE);		
B1	Intabulare, drept de PROPRIETATE, dobandit prin Hotarare Judecatoreasca, cota actuala 1/1, cota initiala 1/1 1) SC EAST WAY SPEDITION SRL, CIF:999999999999, LIPSA CUI	A1
<b>145147 / 21/07/2020</b>		
Act Notarial nr. Contract de ipoteca aut. nr. 658, din 16/07/2020 emis de Marincas Eugen;		
B2	Se noteaza interdictiile de instrainare, grevare, inchiriere, dezmembrare, comasare, restructurare, amenajare, construire, demolare 1) LIBRA INTERNET BANK S.A., CIF:8119644	A1
<b>85123 / 09/05/2022</b>		
Act Notarial nr. Contract de ipoteca aut nr 418, din 02/05/2022 emis de Marincas Eugen;		
B3	Se noteaza interdictiile de instrainare, grevare , inchiriere, dezmembrare, comasare, restructurare , amenajare, construire, demolare 1) LIBRA INTERNET BANK S.A., CIF:8119644	A1

**C. Partea III. SARCINI**

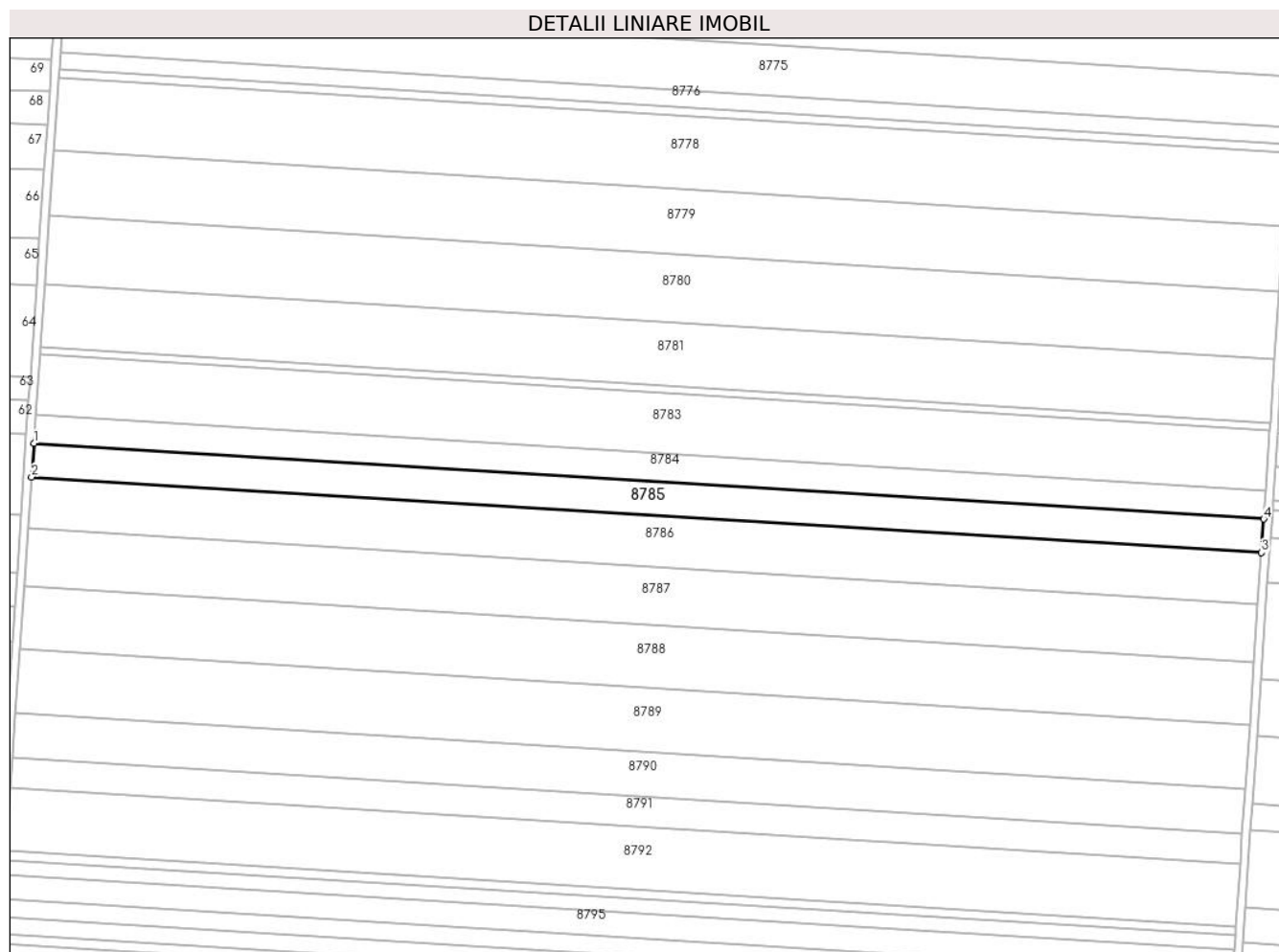
Inscrieri privind dezmembramintele dreptului de proprietate, drepturi reale de garanție și sarcini		Referințe
<b>145147 / 21/07/2020</b>		
Act Notarial nr. Contract de ipoteca aut. nr. 658, din 16/07/2020 emis de Marincas Eugen;		
C1	Intabulare, drept de IPOTECA, Valoare:7500000 RON, si celelalte obligatii de plata aferente creditului 1) LIBRA INTERNET BANK S.A., CIF:8119644	A1
<b>85123 / 09/05/2022</b>		
Act Notarial nr. Contract de ipoteca aut nr 418, din 02/05/2022 emis de Marincas Eugen;		
C2	Intabulare, drept de IPOTECA, Valoare:4700000 RON+ celelalte obligatii de plata aferente creditului 1) LIBRA INTERNET BANK S.A., CIF:8119644	A1

## Anexa Nr. 1 La Partea I

## Teren

Nr cadastral	Suprafața (mp)*	Observații / Referințe
31717	10.000	

\* Suprafața este determinată în planul de proiecție Stereo 70.



## Date referitoare la teren

Crt	Categorie folosință	Intra vilan	Suprafața (mp)	Tarla	Parcelă	Nr. topo	Observații / Referințe
1	arabil	NU	10.000	41	17	-	

## Lungime Segmente

1) Valorile lungimilor segmentelor sunt obținute din proiecție în plan.

Punct început	X / Y	Punct sfârșit	X / Y	Lungime segment (** (m)
1	347.057,923 293.493,271	2	347.056,803 293.476,804	16.505
2	347.056,803 293.476,804	3	347.661,542 293.439,641	605.88
3	347.661,542 293.439,641	4	347.662,666 293.456,108	16.505
4	347.662,666 293.456,108	1	347.057,923 293.493,271	605.884

\*\* Lungimile segmentelor sunt determinate în planul de proiecție Stereo 70 și sunt rotunjite la 1 milimetru.

**\*\*\* Distanţa dintre puncte este formată din segmente cumulate ce sunt mai mici decât valoarea 1 milimetru.**



**DATE DESPRE IMOBILUL NR. 8786**

Oficiul de Cadastru și Publicitate Imobiliară DOLJ  
Biroul de Cadastru și Publicitate Imobiliară Craiova

**A. Partea I. Descrierea imobilului**

TEREN Extravilan

Adresa: Jud. Dolj, T 41, P 18

Nr. Crt	Nr cadastral Nr. topografic	Suprafața* (mp)	Observații / Referințe
A1		15.385	Sector cadastral:7 Teren neimprejmuit;

**B. Partea II. Proprietari și acte**

Inscrieri privitoare la dreptul de proprietate și alte drepturi reale	Referințe
/	
Act Administrativ nr. TDP 2682-48330, din 03/09/1998 emis de CJSDPAT DOLJ;	
B1	A1
Intabulare, drept de PROPRIETATE, dobandit prin Reconstituire, cota actuala 1/1, cota initiala 1/1	
1) UȚĂ ȘT. ION, LIPSA CNP	
2) UȚĂ M. CORNELIA, LIPSA CNP	

**C. Partea III. SARCINI .**


Inscrieri privind dezmembramintele dreptului de proprietate, drepturi reale de garanție și sarcini	Referințe
NU SUNT	

## Anexa Nr. 1 La Partea I

## Teren

Nr cadastral	Suprafața (mp)*	Observații / Referințe
	15.385	

\* Suprafața este determinată în planul de proiecție Stereo 70.



## Date referitoare la teren

Crt	Categorie folosință	Intra vilan	Suprafața (mp)	Tarla	Parcelă	Nr. topo	Observații / Referințe
1	arabil	NU	15.385	41	18	-	

## Lungime Segmente

1) Valorile lungimilor segmentelor sunt obținute din proiecție în plan.

Punct început	X / Y	Punct sfârșit	X / Y	Lungime segment (** (m)
1	347.056,803 293.476,804	2	347.055,081 293.451,468	25.394
2	347.055,081 293.451,468	3	347.659,812 293.414,306	605.872
3	347.659,812 293.414,306	4	347.661,542 293.439,641	25.394
4	347.661,542 293.439,641	1	347.056,803 293.476,804	605.88

\*\* Lungimile segmentelor sunt determinate în planul de proiecție Stereo 70 și sunt rotunjite la 1 milimetru.

**\*\*\* Distanţa dintre puncte este formată din segmente cumulate ce sunt mai mici decât valoarea 1 milimetru.**





**DATE DESPRE IMOBILUL NR. 8787**

Oficiul de Cadastru și Publicitate Imobiliară DOLJ  
Biroul de Cadastru și Publicitate Imobiliară Craiova

**A. Partea I. Descrierea imobilului**

TEREN Extravilan

Adresa: Jud. Dolj, T 41, P 19

Nr. Crt	Nr cadastral Nr. topografic	Suprafața* (mp)	Observații / Referințe
A1	31719	17.200	Sector cadastral:7 Teren neimprejmuit;

**B. Partea II. Proprietari și acte**

Inscrieri privitoare la dreptul de proprietate și alte drepturi reale		Referințe
<b>66906 / 17/05/2016</b>		
Hotarare Judecatoreasca nr. sentinta civila nr 1315 in dosar 261/201/2014, din 04/06/2014 emis de JUDECATORIA CALAFAT;		
B1	Intabulare, drept de PROPRIETATE, dobandit prin Hotarare Judecatoreasca, cota actuala 1/1, cota initiala 1/1 1) EAST WAY SPEDITION SRL, CIF:13176107	A1
<b>147990 / 23/07/2020</b>		
Act Notarial nr. 658, din 16/07/2020 emis de Marincas Eugen;		
B2	se noteaza interdictiile de instrainare, grevare, inchiriere, dezmembrare, comasare, restructurare, amenajare, construire, demolare 1) LIBRA INTERNET BANK S.A., CIF:8119644	A1
<b>85173 / 09/05/2022</b>		
Act Notarial nr. Contract de ipoteca imobiliara aut. nr.418, din 02/05/2022 emis de Marincas Eugen;		
B3	Se noteaza interdictiile de instrainare, grevare, inchiriere, dezmembrare, comasare, construire, demolare, restructurare si amenajare. 1) LIBRA INTERNET BANK S.A., CIF:8119644	A1

**C. Partea III. SARCINI**


Inscrieri privind dezmembramintele dreptului de proprietate, drepturi reale de garanție și sarcini		Referințe
<b>147990 / 23/07/2020</b>		
Act Notarial nr. 658, din 16/07/2020 emis de Marincas Eugen;		
C1	Intabulare, drept de IPOTECA, Valoare:7500000 LEIsi celelalte obligatii de plata aferente creditului 1) LIBRA INTERNET BANK S.A., CIF:8119644	A1
<b>85173 / 09/05/2022</b>		
Act Notarial nr. Contract de ipoteca imobiliara aut. nr.418, din 02/05/2022 emis de Marincas Eugen;		
C2	Intabulare, drept de IPOTECA, Valoare:4700000 RON+celelalte obligatii de plata aferente creditului 1) LIBRA INTERNET BANK S.A., CIF:8119644	A1

## Anexa Nr. 1 La Partea I

## Teren

Nr cadastral	Suprafața (mp)*	Observații / Referințe
31719	17.200	

\* Suprafața este determinată în planul de proiecție Stereo 70.



## Date referitoare la teren

Crt	Categorie folosință	Intra vilan	Suprafața (mp)	Tarla	Parcelă	Nr. topo	Observații / Referințe
1	arabil	NU	17.200	41	19	-	

## Lungime Segmente

1) Valorile lungimilor segmentelor sunt obținute din proiecție în plan.

Punct început	X / Y	Punct sfârșit	X / Y	Lungime segment (** (m)
1	347.055,081 293.451,468	2	347.053,155 293.423,144	28.389
2	347.053,155 293.423,144	3	347.657,878 293.385,983	605.864
3	347.657,878 293.385,983	4	347.659,812 293.414,306	28.389
4	347.659,812 293.414,306	1	347.055,081 293.451,468	605.872

\*\* Lungimile segmentelor sunt determinate în planul de proiecție Stereo 70 și sunt rotunjite la 1 milimetru.

**\*\*\* Distanţa dintre puncte este formată din segmente cumulate ce sunt mai mici decât valoarea 1 milimetru.**



**DATE DESPRE IMOBILUL NR. 8788**

Oficiul de Cadastru și Publicitate Imobiliară DOLJ  
Biroul de Cadastru și Publicitate Imobiliară Craiova

**A. Partea I. Descrierea imobilului**

TEREN Extravilan

Adresa: Jud. Dolj, T 41, P 20

Nr. Crt	Nr cadastral Nr. topografic	Suprafața* (mp)	Observații / Referințe
A1		18.899	Sector cadastral:7 Teren neimprejmuit;

**B. Partea II. Proprietari și acte**

Inscrieri privitoare la dreptul de proprietate și alte drepturi reale	Referințe
/	
Act Administrativ nr. TDP 738-59060, din 05/02/1994 emis de CJSDPAT DOLJ;	
B1	A1
Intabulare, drept de PROPRIETATE, dobandit prin Reconstituire, cota actuala 1/1, cota initiala 1/1	
1) VASILE D. ION, LIPSA CNP	

**C. Partea III. SARCINI .**


Inscrieri privind dezmembramintele dreptului de proprietate, drepturi reale de garanție și sarcini	Referințe
NU SUNT	

## Anexa Nr. 1 La Partea I

## Teren

Nr cadastral	Suprafața (mp)*	Observații / Referințe
	18.899	

\* Suprafața este determinată în planul de proiecție Stereo 70.



## Date referitoare la teren

Crt	Categorie folosință	Intra vilan	Suprafața (mp)	Tarla	Parcelă	Nr. topo	Observații / Referințe
1	arabil	NU	18.899	41	20	-	

## Lungime Segmente

1) Valorile lungimilor segmentelor sunt obținute din proiecție în plan.

Punct început	X / Y	Punct sfârșit	X / Y	Lungime segment (** (m)
1	347.053,155 293.423,144	2	347.051,038 293.392,022	31.194
2	347.051,038 293.392,022	3	347.655,753 293.354,861	605.856
3	347.655,753 293.354,861	4	347.657,878 293.385,983	31.194
4	347.657,878 293.385,983	1	347.053,155 293.423,144	605.864

\*\* Lungimile segmentelor sunt determinate în planul de proiecție Stereo 70 și sunt rotunjite la 1 milimetru.

**\*\*\* Distanţa dintre puncte este formată din segmente cumulate ce sunt mai mici decât valoarea 1 milimetru.**





**DATE DESPRE IMOBILUL NR. 8789**

Oficiul de Cadastru și Publicitate Imobiliară DOLJ  
Biroul de Cadastru și Publicitate Imobiliară Craiova

**A. Partea I. Descrierea imobilului**

TEREN Extravilan

Adresa: Jud. Dolj, T 41, P 21

Nr. Crt	Nr cadastral Nr. topografic	Suprafața* (mp)	Observații / Referințe
A1	31721	18.918	Sector cadastral:7 Teren neimprejmuit;

**B. Partea II. Proprietari și acte**

Inscrieri privitoare la dreptul de proprietate și alte drepturi reale		Referințe
<b>83285 / 22/06/2016</b>		
Hotarare Judecatoreasca nr. Sentinta civila aut nr.2111, din 23/11/2007 emis de Judecatoria Calafat;		
B1	Intabulare, drept de PROPRIETATE, dobandit prin Hotarare Judecatoreasca, cota actuala 1/1, cota initiala 1/1 1) EAST WAY SPEDITION SRL, CIF:13176107	A1
<b>147991 / 23/07/2020</b>		
Act Notarial nr. Contract de ipoteca 658, din 16/07/2020 emis de Marincas Eugen;		
B2	se noteaza interdictiile de instrainare, grevare cu sarcini, inchiriere, dezmembrare, alipire, construire, demolare, restructurare si amenajare 1) LIBRA INTERNET BANK S.A., CIF:8119644	A1
<b>85164 / 09/05/2022</b>		
Act Notarial nr. contract de ipoteca aut nr 418, din 02/05/2022 emis de NP Marincas Eugen;		
B3	Se noteaza interdictiile de instrainare, grevare, inchiriere, dezmembrare, comasare, restructurare, amenajare, construire si demolare in favoarea 1) LIBRA INTERNET BANK S.A., CIF:8119644	A1

**C. Partea III. SARCINI**


Inscrieri privind dezmembramintele dreptului de proprietate, drepturi reale de garanție și sarcini		Referințe
<b>147991 / 23/07/2020</b>		
Act Notarial nr. Contract de ipoteca 658, din 16/07/2020 emis de Marincas Eugen;		
C1	Intabulare, drept de IPOTECA, Valoare:7500000 RONPlus celelalte obligatii de plata aferente creditului 1) LIBRA INTERNET BANK S.A., CIF:8119644	A1
<b>85164 / 09/05/2022</b>		
Act Notarial nr. contract de ipoteca aut nr 418, din 02/05/2022 emis de NP Marincas Eugen;		
C2	Intabulare, drept de IPOTECA, Valoare:4700000 RONsi celelalte obligatii de plata aferente creditului 1) LIBRA INTERNET BANK S.A., CIF:8119644	A1

## Anexa Nr. 1 La Partea I

## Teren

Nr cadastral	Suprafața (mp)*	Observații / Referințe
31721	18.918	

\* Suprafața este determinată în planul de proiecție Stereo 70.



## Date referitoare la teren

Crt	Categorie folosință	Intra vilan	Suprafața (mp)	Tarla	Parcelă	Nr. topo	Observații / Referințe
1	arabil	NU	18.918	41	21	-	

## Lungime Segmente

1) Valorile lungimilor segmentelor sunt obținute din proiecție în plan.

Punct început	X / Y	Punct sfârșit	X / Y	Lungime segment (** (m)
1	347.051,038 293.392,022	2	347.048,92 293.360,868	31.226
2	347.048,92 293.360,868	3	347.653,626 293.323,707	605.847
3	347.653,626 293.323,707	4	347.655,753 293.354,861	31.227
4	347.655,753 293.354,861	1	347.051,038 293.392,022	605.856

\*\* Lungimile segmentelor sunt determinate în planul de proiecție Stereo 70 și sunt rotunjite la 1 milimetru.

**\*\*\* Distanţa dintre puncte este formată din segmente cumulate ce sunt mai mici decât valoarea 1 milimetru.**



**DATE DESPRE IMOBILUL NR. 8790**

Oficiul de Cadastru și Publicitate Imobiliară DOLJ  
Biroul de Cadastru și Publicitate Imobiliară Craiova

**A. Partea I. Descrierea imobilului**

TEREN Extravilan

Adresa: Jud. Dolj, T 41, P 22

Nr. Crt	Nr cadastral Nr. topografic	Suprafața* (mp)	Observații / Referințe
A1		13.507	Sector cadastral:7 Teren neimprejmuit;

**B. Partea II. Proprietari și acte**

Inscrieri privitoare la dreptul de proprietate și alte drepturi reale		Referințe
/		
Act Administrativ nr. TDP 1099-45342, din 14/05/1994 emis de CJSDPAT DOLJ;		
B1	Intabulare, drept de PROPRIETATE, dobandit prin Reconstituire, cota actuala 1/1, cota initiala 1/1 1) CHILOM D. GHEORGHE, LIPSA CNP	A1

**C. Partea III. SARCINI .**


Inscrieri privind dezmembramintele dreptului de proprietate, drepturi reale de garanție și sarcini	Referințe
NU SUNT	

## Anexa Nr. 1 La Partea I

## Teren

Nr cadastral	Suprafața (mp)*	Observații / Referințe
	13.507	

\* Suprafața este determinată în planul de proiecție Stereo 70.



## Date referitoare la teren

Crt	Categorie folosință	Intra vilan	Suprafața (mp)	Tarla	Parcelă	Nr. topo	Observații / Referințe
1	arabil	NU	13.507	41	22	-	

## Lungime Segmente

1) Valorile lungimilor segmentelor sunt obținute din proiecție în plan.

Punct început	X / Y	Punct sfârșit	X / Y	Lungime segment (** (m)
1	347.048,92 293.360,868	2	347.047,407 293.338,624	22.295
2	347.047,407 293.338,624	3	347.652,107 293.301,464	605.841
3	347.652,107 293.301,464	4	347.653,626 293.323,707	22.295
4	347.653,626 293.323,707	1	347.048,92 293.360,868	605.847

\*\* Lungimile segmentelor sunt determinate în planul de proiecție Stereo 70 și sunt rotunjite la 1 milimetru.

**\*\*\* Distanţa dintre puncte este formată din segmente cumulate ce sunt mai mici decât valoarea 1 milimetru.**





**DATE DESPRE IMOBILUL NR. 8791**

Oficiul de Cadastru și Publicitate Imobiliară DOLJ  
Biroul de Cadastru și Publicitate Imobiliară Craiova

**A. Partea I. Descrierea imobilului**

TEREN Extravilan

Adresa: Jud. Dolj, T 41, P 23

Nr. Crt	Nr cadastral Nr. topografic	Suprafața* (mp)	Observații / Referințe
A1		9.000	Sector cadastral:7 Teren neimprejmuit;

**B. Partea II. Proprietari și acte**

Inscrieri privitoare la dreptul de proprietate și alte drepturi reale		Referințe
/		
Act Administrativ nr. TDP 931-58987, din 18/03/1994 emis de CJSDPAT DOLJ;		
B1	Intabulare, drept de PROPRIETATE, dobandit prin Reconstituire, cota actuala 1/1, cota initiala 1/1 1) CHILOM D. ION, LIPSA CNP 2) CHILOM D. GHEORGHE, LIPSA CNP	A1

**C. Partea III. SARCINI .**


Inscrieri privind dezmembramintele dreptului de proprietate, drepturi reale de garanție și sarcini	Referințe
NU SUNT	

## Anexa Nr. 1 La Partea I

## Teren

Nr cadastral	Suprafața (mp)*	Observații / Referințe
	9.000	

\* Suprafața este determinată în planul de proiecție Stereo 70.



## Date referitoare la teren

Crt	Categorie folosință	Intravilan	Suprafața (mp)	Tarla	Parcelă	Nr. topo	Observații / Referințe
1	arabil	NU	9.000	41	23	-	

## Lungime Segmente

1) Valorile lungimilor segmentelor sunt obținute din proiecție în plan.

Punct început	X / Y	Punct sfârșit	X / Y	Lungime segment (** (m)
1	347.047,407 293.338,624	2	347.046,4 293.323,802	14.856
2	347.046,4 293.323,802	3	347.651,095 293.286,643	605.836
3	347.651,095 293.286,643	4	347.652,107 293.301,464	14.856
4	347.652,107 293.301,464	1	347.047,407 293.338,624	605.841

\*\* Lungimile segmentelor sunt determinate în planul de proiecție Stereo 70 și sunt rotunjite la 1 milimetru.

**\*\*\* Distanţa dintre puncte este formată din segmente cumulate ce sunt mai mici decât valoarea 1 milimetru.**



**DATE DESPRE IMOBILUL NR. 8792**

Oficiul de Cadastru și Publicitate Imobiliară DOLJ  
Biroul de Cadastru și Publicitate Imobiliară Craiova

**A. Partea I. Descrierea imobilului**

TEREN Extravilan

Adresa: Jud. Dolj, T 41, P 24

Nr. Crt	Nr cadastral Nr. topografic	Suprafața* (mp)	Observații / Referințe
A1		18.697	Sector cadastral:7 Teren neimprejmuit;

**B. Partea II. Proprietari și acte**

Inscrieri privitoare la dreptul de proprietate și alte drepturi reale		Referințe
/		
Act Administrativ nr. TDP 3097, din 22/09/2004 emis de CJSDPAT DOLJ;		
B1	Intabulare, drept de PROPRIETATE, dobandit prin Reconstituire, cota actuala 1/1, cota initiala 1/1 1) ȘTEFĂNESCU C SILVESTRU, LIPSA CNP	A1

**C. Partea III. SARCINI .**


Inscrieri privind dezmembramintele dreptului de proprietate, drepturi reale de garanție și sarcini	Referințe
NU SUNT	

## Anexa Nr. 1 La Partea I

## Teren

Nr cadastral	Suprafața (mp)*	Observații / Referințe
	18.697	

\* Suprafața este determinată în planul de proiecție Stereo 70.



## Date referitoare la teren

Crt	Categorie folosință	Intra vilan	Suprafața (mp)	Tarla	Parcelă	Nr. topo	Observații / Referințe
1	arabil	NU	18.697	41	24	-	

## Lungime Segmente

1) Valorile lungimilor segmentelor sunt obținute din proiecție în plan.

Punct început	X / Y	Punct sfârșit	X / Y	Lungime segment (** (m)
1	347.046,4 293.323,802	2	347.044,306 293.293,011	30.862
2	347.044,306 293.293,011	3	347.648,993 293.255,852	605.828
3	347.648,993 293.255,852	4	347.651,095 293.286,643	30.863
4	347.651,095 293.286,643	1	347.046,4 293.323,802	605.836

\*\* Lungimile segmentelor sunt determinate în planul de proiecție Stereo 70 și sunt rotunjite la 1 milimetru.

**\*\*\* Distanţa dintre puncte este formată din segmente cumulate ce sunt mai mici decât valoarea 1 milimetru.**





**DATE DESPRE IMOBILUL NR. 8793**

Oficiul de Cadastru și Publicitate Imobiliară DOLJ  
Biroul de Cadastru și Publicitate Imobiliară Craiova

**A. Partea I. Descrierea imobilului**

TEREN Extravilan

Adresa: Jud. Dolj, T 41, P 25

Nr. Crt	Nr cadastral Nr. topografic	Suprafața* (mp)	Observații / Referințe
A1	31725	2.700	Sector cadastral:7 Teren neimprejmuit;

**B. Partea II. Proprietari și acte**

Inscrieri privitoare la dreptul de proprietate și alte drepturi reale		Referințe
<b>22108 / 06/02/2019</b>		
Act Notarial nr. Certificat de mostenitor nr. 89, din 25/06/2012 emis de BUDIANA IONUT-RAZVAN (act administrativ nr Titlu de proprietate nr. 3145 din 02.04.2007, emis de CJ Dolj;act administrativ nr Adeverinta notorietate nr. 4518 din 21.01.2019, emis de Consiliul Local Cetate);		
B1	Intabulare, drept de PROPRIETATE, dobandit prin Succesiune, cota actuala 1/1, cota initiala 1/1	A1
	1) <b>RADESCU NICOLAE</b>	
	<i>OBSERVATII: DEF BULETE EUGENIA FOSTA RADESCU</i>	

**C. Partea III. SARCINI .**


Inscrieri privind dezmembramintele dreptului de proprietate, drepturi reale de garanție și sarcini	Referințe
NU SUNT	

## Anexa Nr. 1 La Partea I

## Teren

Nr cadastral	Suprafața (mp)*	Observații / Referințe
31725	2.700	

\* Suprafața este determinată în planul de proiecție Stereo 70.



## Date referitoare la teren

Crt	Categorie folosință	Intra vilan	Suprafața (mp)	Tarla	Parcelă	Nr. topo	Observații / Referințe
1	arabil	NU	2.700	41	25	-	

## Lungime Segmente

1) Valorile lungimilor segmentelor sunt obținute din proiecție în plan.

Punct început	X / Y	Punct sfârșit	X / Y	Lungime segment (** (m)
1	347.044,306 293.293,011	2	347.044,004 293.288,565	4.456
2	347.044,004 293.288,565	3	347.648,689 293.251,405	605.826
3	347.648,689 293.251,405	4	347.648,993 293.255,852	4.457
4	347.648,993 293.255,852	1	347.044,306 293.293,011	605.828

\*\* Lungimile segmentelor sunt determinate în planul de proiecție Stereo 70 și sunt rotunjite la 1 milimetru.

**\*\*\* Distanţa dintre puncte este formată din segmente cumulate ce sunt mai mici decât valoarea 1 milimetru.**



**DATE DESPRE IMOBILUL NR. 8794**

Oficiul de Cadastru și Publicitate Imobiliară DOLJ  
Biroul de Cadastru și Publicitate Imobiliară Craiova

**A. Partea I. Descrierea imobilului**

TEREN Extravilan

Adresa: Jud. Dolj, T 41, P 26

Nr. Crt	Nr cadastral Nr. topografic	Suprafața* (mp)	Observații / Referințe
A1	31726	4.210	Sector cadastral:7 Teren neimprejmuit;

**B. Partea II. Proprietari și acte**

Inscrieri privitoare la dreptul de proprietate și alte drepturi reale		Referințe
<b>22102 / 06/02/2019</b>		
Act Administrativ nr. Titlu de proprietate nr. 792-59060, din 07/03/1994 emis de CJSDPAT DOLJ (act notarial nr Certificat de mostenitor nr. 225 din 06.10.2016, emis de BNP BUDIANA IONUT-RAZVAN);		
B1	Intabulare, drept de PROPRIETATE, dobandit prin Succesiune, cota actuala 1/1, cota initiala 1/1 1) <b>GRECEA IOANA</b> <i>OBSERVATII: def Calin Nicolae</i>	A1

**C. Partea III. SARCINI .**


Inscrieri privind dezmembramintele dreptului de proprietate, drepturi reale de garanție și sarcini	Referințe
NU SUNT	

## Anexa Nr. 1 La Partea I

## Teren

Nr cadastral	Suprafața (mp)*	Observații / Referințe
31726	4.210	

\* Suprafața este determinată în planul de proiecție Stereo 70.



## Date referitoare la teren

Crt	Categorie folosință	Intra vilan	Suprafața (mp)	Tarla	Parcelă	Nr. topo	Observații / Referințe
1	arabil	NU	4.210	41	26	-	

## Lungime Segmente

1) Valorile lungimilor segmentelor sunt obținute din proiecție în plan.

Punct început	X / Y	Punct sfârșit	X / Y	Lungime segment (** (m)
1	347.044,004 293.288,565	2	347.043,532 293.281,631	6.95
2	347.043,532 293.281,631	3	347.648,216 293.244,472	605.825
3	347.648,216 293.244,472	4	347.648,689 293.251,405	6.949
4	347.648,689 293.251,405	1	347.044,004 293.288,565	605.826

\*\* Lungimile segmentelor sunt determinate în planul de proiecție Stereo 70 și sunt rotunjite la 1 milimetru.

**\*\*\* Distanţa dintre puncte este formată din segmente cumulate ce sunt mai mici decât valoarea 1 milimetru.**





**DATE DESPRE IMOBILUL NR. 8795**

Oficiul de Cadastru și Publicitate Imobiliară DOLJ  
Biroul de Cadastru și Publicitate Imobiliară Craiova

**A. Partea I. Descrierea imobilului**

TEREN Extravilan

Adresa: Jud. Dolj, T 41, P 27

Nr. Crt	Nr cadastral Nr. topografic	Suprafața* (mp)	Observații / Referințe
A1		7.500	Sector cadastral:7 Teren neimprejmuit;

**B. Partea II. Proprietari și acte**

Inscrieri privitoare la dreptul de proprietate și alte drepturi reale	Referințe
/	
Act Administrativ nr. TDP 2067-15026, din 26/03/1996 emis de CJSDPAT DOLJ;	
B1	A1
Intabulare, drept de PROPRIETATE, dobandit prin Reconstituire, cota actuala 1/1, cota initiala 1/1	
1) RADU I. MARIA, LIPSA CNP	
2) PIROTEALĂ I. TUDORA, LIPSA CNP	
3) CIOBANU I. ALEXANDRU, LIPSA CNP	
4) CIOBANU I. ELENA, LIPSA CNP	

**C. Partea III. SARCINI .**


Inscrieri privind dezmembramintele dreptului de proprietate, drepturi reale de garanție și sarcini	Referințe
NU SUNT	

## Anexa Nr. 1 La Partea I

## Teren

Nr cadastral	Suprafața (mp)*	Observații / Referințe
	7.500	

\* Suprafața este determinată în planul de proiecție Stereo 70.



## Date referitoare la teren

Crt	Categorie folosință	Intra vilan	Suprafața (mp)	Tarla	Parcelă	Nr. topo	Observații / Referințe
1	arabil	NU	7.500	41	27	-	

## Lungime Segmente

1) Valorile lungimilor segmentelor sunt obținute din proiecție în plan.

Punct început	X / Y	Punct sfârșit	X / Y	Lungime segment (** (m)
1	347.043,532 293.281,631	2	347.042,692 293.269,28	12.38
2	347.042,692 293.269,28	3	347.647,373 293.232,121	605.822
3	347.647,373 293.232,121	4	347.648,216 293.244,472	12.38
4	347.648,216 293.244,472	1	347.043,532 293.281,631	605.825

\*\* Lungimile segmentelor sunt determinate în planul de proiecție Stereo 70 și sunt rotunjite la 1 milimetru.

**\*\*\* Distanţa dintre puncte este formată din segmente cumulate ce sunt mai mici decât valoarea 1 milimetru.**



**DATE DESPRE IMOBILUL NR. 8796**

Oficiul de Cadastru și Publicitate Imobiliară DOLJ  
Biroul de Cadastru și Publicitate Imobiliară Craiova

**A. Partea I. Descrierea imobilului**

TEREN Extravilan

Adresa: Jud. Dolj, T 41, P 23

Nr. Crt	Nr cadastral Nr. topografic	Suprafața* (mp)	Observații / Referințe
A1		5.168	Sector cadastral:7 Teren neimprejmuit;

**B. Partea II. Proprietari și acte**

Inscrieri privitoare la dreptul de proprietate și alte drepturi reale	Referințe
/	
Act Administrativ nr. TDP 688-15010, din 17/02/1994 emis de CJSDPAT DOLJ;	
B1	A1
Intabulare, drept de PROPRIETATE, dobandit prin Reconstituire, cota actuala 1/1, cota initiala 1/1 1) RADU G. ION, LIPSA CNP	

**C. Partea III. SARCINI .**


Inscrieri privind dezmembramintele dreptului de proprietate, drepturi reale de garanție și sarcini	Referințe
NU SUNT	

## Anexa Nr. 1 La Partea I

## Teren

Nr cadastral	Suprafața (mp)*	Observații / Referințe
	5.168	

\* Suprafața este determinată în planul de proiecție Stereo 70.



## Date referitoare la teren

Crt	Categorie folosință	Intravilan	Suprafața (mp)	Tarla	Parcelă	Nr. topo	Observații / Referințe
1	arabil	NU	5.168	41	23	-	

## Lungime Segmente

1) Valorile lungimilor segmentelor sunt obținute din proiecție în plan.

Punct început	X / Y	Punct sfârșit	X / Y	Lungime segment (** (m)
1	347.042,692 293.269,28	2	347.042,113 293.260,769	8.531
2	347.042,113 293.260,769	3	347.646,791 293.223,61	605.819
3	347.646,791 293.223,61	4	347.647,373 293.232,121	8.531
4	347.647,373 293.232,121	1	347.042,692 293.269,28	605.822

\*\* Lungimile segmentelor sunt determinate în planul de proiecție Stereo 70 și sunt rotunjite la 1 milimetru.

**\*\*\* Distanţa dintre puncte este formată din segmente cumulate ce sunt mai mici decât valoarea 1 milimetru.**





**DATE DESPRE IMOBILUL NR. 8797**

Oficiul de Cadastru și Publicitate Imobiliară DOLJ  
Biroul de Cadastru și Publicitate Imobiliară Craiova

**A. Partea I. Descrierea imobilului**

TEREN Extravilan

Adresa: Jud. Dolj, T 41, P 29

Nr. Crt	Nr cadastral Nr. topografic	Suprafața* (mp)	Observații / Referințe
A1		5.000	Sector cadastral:7 Teren neimprejmuit;

**B. Partea II. Proprietari și acte**

Inscrieri privitoare la dreptul de proprietate și alte drepturi reale	Referințe
/	
Act Administrativ nr. TDP 964-58987, din 08/04/1994 emis de CJSDPAT DOLJ;	
B1	A1
Intabulare, drept de PROPRIETATE, dobandit prin Reconstituire, cota actuala 1/1, cota initiala 1/1	
1) RADU P. ELENA, LIPSA CNP	

**C. Partea III. SARCINI .**


Inscrieri privind dezmembramintele dreptului de proprietate, drepturi reale de garanție și sarcini	Referințe
NU SUNT	

## Anexa Nr. 1 La Partea I

## Teren

Nr cadastral	Suprafața (mp)*	Observații / Referințe
	5.000	

\* Suprafața este determinată în planul de proiecție Stereo 70.



## Date referitoare la teren

Crt	Categorie folosință	Intra vilan	Suprafața (mp)	Tarla	Parcelă	Nr. topo	Observații / Referințe
1	arabil	NU	5.000	41	29	-	

## Lungime Segmente

1) Valorile lungimilor segmentelor sunt obținute din proiecție în plan.

Punct început	X / Y	Punct sfârșit	X / Y	Lungime segment (** (m)
1	347.042,113 293.260,769	2	347.041,554 293.252,534	8.254
2	347.041,554 293.252,534	3	347.646,229 293.215,375	605.816
3	347.646,229 293.215,375	4	347.646,791 293.223,61	8.254
4	347.646,791 293.223,61	1	347.042,113 293.260,769	605.819

\*\* Lungimile segmentelor sunt determinate în planul de proiecție Stereo 70 și sunt rotunjite la 1 milimetru.

**\*\*\* Distanţa dintre puncte este formată din segmente cumulate ce sunt mai mici decât valoarea 1 milimetru.**



**DATE DESPRE IMOBILUL NR. 8798**

Oficiul de Cadastru și Publicitate Imobiliară DOLJ  
Biroul de Cadastru și Publicitate Imobiliară Craiova

**A. Partea I. Descrierea imobilului**

TEREN Extravilan

Adresa: Jud. Dolj, T 41, P 30

Nr. Crt	Nr cadastral Nr. topografic	Suprafața* (mp)	Observații / Referințe
A1	31730	2.933	Sector cadastral:7 Teren neimprejmuit;

**B. Partea II. Proprietari și acte**

Inscrieri privitoare la dreptul de proprietate și alte drepturi reale		Referințe
<b>8696 / 22/01/2019</b>		
Act Notarial nr. 223, din 18/01/2019 emis de Budiana Ionut Razvan;		
B1	Intabulare, drept de PROPRIETATE, dobandit prin Conventie, cota actuala 1/1, cota initiala 1/1 1) SC EAST WAY SPEDITION SRL, CIF:13176107	A1
<b>147992 / 23/07/2020</b>		
Act Notarial nr. Contract de ipoteca aut. nr. 658, din 16/07/2020 emis de NP Marincas Eugen;		
B2	Se noteaza interdictiile de instrainare, grevare , inchiriere, dezmembrare, comasare, restructurare , amenajare, construire, demolare , in favoarea lui 1) LIBRA INTERNET BANK S.A., CIF:8119644	A1
<b>85730 / 10/05/2022</b>		
Act Notarial nr. C ip aut 418, din 02/05/2022 emis de Marincas Eugen;		
B3	Se noteaza interdictiile de instrainare, grevare , inchiriere, dezmembrare, comasare, restructurare , amenajare, construire, demolare 1) LIBRA INTERNET BANK S.A., CIF:8119644	A1

**C. Partea III. SARCINI**


Inscrieri privind dezmembramintele dreptului de proprietate, drepturi reale de garanție și sarcini		Referințe
<b>147992 / 23/07/2020</b>		
Act Notarial nr. Contract de ipoteca aut. nr. 658, din 16/07/2020 emis de NP Marincas Eugen;		
C1	Intabulare, drept de IPOTECA, Valoare:7500000 RONsi celelalte obligatii de plata aferente creditului 1) LIBRA INTERNET BANK S.A., CIF:8119644	A1
<b>85730 / 10/05/2022</b>		
Act Notarial nr. C ip aut 418, din 02/05/2022 emis de Marincas Eugen;		
C2	Intabulare, drept de IPOTECA, Valoare:4700000 RONsi celelalte obligatii de plata aferente creditului, dobandit prin Conventie, cota actuala 1/1, cota initiala 1/1 1) LIBRA INTERNET BANK S.A., CIF:8119644	A1

## Anexa Nr. 1 La Partea I

## Teren

Nr cadastral	Suprafața (mp)*	Observații / Referințe
31730	2.933	

\* Suprafața este determinată în planul de proiecție Stereo 70.



## Date referitoare la teren

Crt	Categorie folosință	Intravilan	Suprafața (mp)	Tarla	Parcelă	Nr. topo	Observații / Referințe
1	arabil	NU	2.933	41	30	-	

## Lungime Segmente

1) Valorile lungimilor segmentelor sunt obținute din proiecție în plan.

Punct început	X / Y	Punct sfârșit	X / Y	Lungime segment (** (m)
1	347.041,554 293.252,534	2	347.041,225 293.247,704	4.841
2	347.041,225 293.247,704	3	347.645,899 293.210,545	605.815
3	347.645,899 293.210,545	4	347.646,229 293.215,375	4.841
4	347.646,229 293.215,375	1	347.041,554 293.252,534	605.816

\*\* Lungimile segmentelor sunt determinate în planul de proiecție Stereo 70 și sunt rotunjite la 1 milimetru.

**\*\*\* Distanţa dintre puncte este formată din segmente cumulate ce sunt mai mici decât valoarea 1 milimetru.**





**DATE DESPRE IMOBILUL NR. 8799**

Oficiul de Cadastru și Publicitate Imobiliară DOLJ  
Biroul de Cadastru și Publicitate Imobiliară Craiova

**A. Partea I. Descrierea imobilului**

TEREN Extravilan

Adresa: Jud. Dolj, T 41, P 31

Nr. Crt	Nr cadastral Nr. topografic	Suprafața* (mp)	Observații / Referințe
A1		5.879	Sector cadastral:7 Teren neimprejmuit;

**B. Partea II. Proprietari și acte**

Inscrieri privitoare la dreptul de proprietate și alte drepturi reale		Referințe
/		
Act Administrativ nr. TDP 1545-48474, din 02/02/1995 emis de CJSDPAT DOLJ;		
B1	Intabulare, drept de PROPRIETATE, dobandit prin Reconstituire, cota actuala 1/1, cota initiala 1/1 1) <b>MOCIOFLEACĂ D. VASILE</b> , LIPSA CNP 2) <b>MOCIOFLEACĂ D. MARIN</b> , LIPSA CNP 3) <b>BALACI DUMITRU</b> , LIPSA CNP	A1

**C. Partea III. SARCINI .**


Inscrieri privind dezmembramintele dreptului de proprietate, drepturi reale de garanție și sarcini	Referințe
NU SUNT	

## Anexa Nr. 1 La Partea I

## Teren

Nr cadastral	Suprafața (mp)*	Observații / Referințe
	5.879	

\* Suprafața este determinată în planul de proiecție Stereo 70.



## Date referitoare la teren

Crt	Categorie folosință	Intra vilan	Suprafața (mp)	Tarla	Parcelă	Nr. topo	Observații / Referințe
1	arabil	NU	5.879	41	31	-	

## Lungime Segmente

1) Valorile lungimilor segmentelor sunt obținute din proiecție în plan.

Punct început	X / Y	Punct sfârșit	X / Y	Lungime segment (** (m)
1	347.041,225 293.247,704	2	347.040,567 293.238,022	9.704
2	347.040,567 293.238,022	3	347.645,238 293.200,863	605.812
3	347.645,238 293.200,863	4	347.645,899 293.210,545	9.705
4	347.645,899 293.210,545	1	347.041,225 293.247,704	605.815

\*\* Lungimile segmentelor sunt determinate în planul de proiecție Stereo 70 și sunt rotunjite la 1 milimetru.

**\*\*\* Distanţa dintre puncte este formată din segmente cumulate ce sunt mai mici decât valoarea 1 milimetru.**



**DATE DESPRE IMOBILUL NR. 8800**

Oficiul de Cadastru și Publicitate Imobiliară DOLJ  
Biroul de Cadastru și Publicitate Imobiliară Craiova

**A. Partea I. Descrierea imobilului**

TEREN Extravilan

Adresa: Jud. Dolj, T 41, P 32

Nr. Crt	Nr cadastral Nr. topografic	Suprafața* (mp)	Observații / Referințe
A1		5.974	Sector cadastral:7 Teren neimprejmuit;

**B. Partea II. Proprietari și acte**

Inscrieri privitoare la dreptul de proprietate și alte drepturi reale	Referințe
/	
Act Administrativ nr. TDP 1997-15085, din 08/03/1995 emis de CJSDPAT DOLJ;	
B1	A1
Intabulare, drept de PROPRIETATE, dobandit prin Reconstituire, cota actuala 1/1, cota initiala 1/1 1) CHILOM N. CONSTANTIN, LIPSA CNP	

**C. Partea III. SARCINI .**


Inscrieri privind dezmembramintele dreptului de proprietate, drepturi reale de garanție și sarcini	Referințe
NU SUNT	

## Anexa Nr. 1 La Partea I

## Teren

Nr cadastral	Suprafața (mp)*	Observații / Referințe
	5.974	

\* Suprafața este determinată în planul de proiecție Stereo 70.



## Date referitoare la teren

Crt	Categorie folosință	Intravilan	Suprafața (mp)	Tarla	Parcelă	Nr. topo	Observații / Referințe
1	arabil	NU	5.974	41	32	-	

## Lungime Segmente

1) Valorile lungimilor segmentelor sunt obținute din proiecție în plan.

Punct început	X / Y	Punct sfârșit	X / Y	Lungime segment (** (m)
1	347.040,567 293.238,022	2	347.039,898 293.228,183	9.862
2	347.039,898 293.228,183	3	347.644,567 293.191,025	605.81
3	347.644,567 293.191,025	4	347.645,238 293.200,863	9.861
4	347.645,238 293.200,863	1	347.040,567 293.238,022	605.812

\*\* Lungimile segmentelor sunt determinate în planul de proiecție Stereo 70 și sunt rotunjite la 1 milimetru.

**\*\*\* Distanţa dintre puncte este formată din segmente cumulate ce sunt mai mici decât valoarea 1 milimetru.**





**DATE DESPRE IMOBILUL NR. 8801**

Oficiul de Cadastru și Publicitate Imobiliară DOLJ  
Biroul de Cadastru și Publicitate Imobiliară Craiova

**A. Partea I. Descrierea imobilului**

TEREN Extravilan

Adresa: Jud. Dolj, T 41, P 33

Nr. Crt	Nr cadastral Nr. topografic	Suprafața* (mp)	Observații / Referințe
A1		8.972	Sector cadastral:7 Teren neimprejmuit;

**B. Partea II. Proprietari și acte**

Inscrieri privitoare la dreptul de proprietate și alte drepturi reale	Referințe
/	
Act Administrativ nr. TDP 10651, din 22/05/2008 emis de CJSDPAT DOLJ;	
B1	A1
Intabulare, drept de PROPRIETATE, dobandit prin Reconstituire, cota actuala 1/1, cota initiala 1/1 1) CHILOM I ELENA, LIPSA CNP	

**C. Partea III. SARCINI .**


Inscrieri privind dezmembramintele dreptului de proprietate, drepturi reale de garanție și sarcini	Referințe
NU SUNT	

## Anexa Nr. 1 La Partea I

## Teren

Nr cadastral	Suprafața (mp)*	Observații / Referințe
	8.972	

\* Suprafața este determinată în planul de proiecție Stereo 70.



## Date referitoare la teren

Crt	Categorie folosință	Intravilan	Suprafața (mp)	Tarla	Parcelă	Nr. topo	Observații / Referințe
1	arabil	NU	8.972	41	33	-	

## Lungime Segmente

1) Valorile lungimilor segmentelor sunt obținute din proiecție în plan.

Punct început	X / Y	Punct sfârșit	X / Y	Lungime segment (** (m)
1	347.039,898 293.228,183	2	347.038,893 293.213,407	14.81
2	347.038,893 293.213,407	3	347.643,558 293.176,249	605.806
3	347.643,558 293.176,249	4	347.644,567 293.191,025	14.81
4	347.644,567 293.191,025	1	347.039,898 293.228,183	605.81

\*\* Lungimile segmentelor sunt determinate în planul de proiecție Stereo 70 și sunt rotunjite la 1 milimetru.

**\*\*\* Distanţa dintre puncte este formată din segmente cumulate ce sunt mai mici decât valoarea 1 milimetru.**



**DATE DESPRE IMOBILUL NR. 8802**

Oficiul de Cadastru și Publicitate Imobiliară DOLJ  
Biroul de Cadastru și Publicitate Imobiliară Craiova

**A. Partea I. Descrierea imobilului**

TEREN Extravilan

Adresa: Jud. Dolj, T 41, P 34

Nr. Crt	Nr cadastral Nr. topografic	Suprafața* (mp)	Observații / Referințe
A1	31734	705	Sector cadastral:7 Teren neimprejmuit;

**B. Partea II. Proprietari și acte**

Inscrieri privitoare la dreptul de proprietate și alte drepturi reale		Referințe
<b>116454 / 15/06/2018</b>		
Act Administrativ nr. TITLULUI DE PROPRIETATE NR.. 1421-58136, din 30/01/1995 emis de COMISIA JUDETEANA (act notarial nr CERTIFICATULUI DE MOSTENITOR NR. 261 din 02.06.2016, emis de BIN STOENESCU FLOREA;act notarial nr CERTIFICATULUI DE MOSTENITOR NR. 237 din 28.11.2011, emis de BNP STOENESCU FLOREA;act notarial nr ACTULUI DE PARTAJ NR. 3608 din 15.12.2011, emis de BNP STOENESCU FLOREA;act notarial nr CERTIFICATULUI DE MOSTENITOR NR. 260 din 02.06.2016, emis de BIN STOENESCU FLOREA;act notarial nr ACTULUI DE PARTAJ NR. 1406 din 02.06.2016, emis de BIN STOENESCU FLOREA);		
B1	Intabulare, drept de PROPRIETATE, dobandit prin lesire Din Indiviziune, cota actuala 1/1, cota initiala 1/1 1) <b>RADU PETRE</b> <i>OBSERVATII: RADU PARASCHIVA</i>	A1

**C. Partea III. SARCINI .**


Inscrieri privind dezmembramintele dreptului de proprietate, drepturi reale de garanție și sarcini	Referințe
NU SUNT	

## Anexa Nr. 1 La Partea I

## Teren

Nr cadastral	Suprafața (mp)*	Observații / Referințe
31734	705	

\* Suprafața este determinată în planul de proiecție Stereo 70.



## Date referitoare la teren

Crt	Categorie folosință	Intravilan	Suprafața (mp)	Tarla	Parcelă	Nr. topo	Observații / Referințe
1	arabil	NU	705	41	34	-	

## Lungime Segmente

1) Valorile lungimilor segmentelor sunt obținute din proiecție în plan.

Punct început	X / Y	Punct sfârșit	X / Y	Lungime segment (** (m)
1	347.038,893 293.213,407	2	347.038,814 293.212,246	1.164
2	347.038,814 293.212,246	3	347.643,478 293.175,088	605.805
3	347.643,478 293.175,088	4	347.643,558 293.176,249	1.164
4	347.643,558 293.176,249	1	347.038,893 293.213,407	605.806

\*\* Lungimile segmentelor sunt determinate în planul de proiecție Stereo 70 și sunt rotunjite la 1 milimetru.

**\*\*\* Distanţa dintre puncte este formată din segmente cumulate ce sunt mai mici decât valoarea 1 milimetru.**





**DATE DESPRE IMOBILUL NR. 8803**

Oficiul de Cadastru și Publicitate Imobiliară DOLJ  
Biroul de Cadastru și Publicitate Imobiliară Craiova

**A. Partea I. Descrierea imobilului**

TEREN Extravilan

Adresa: Jud. Dolj, T 41, P 35

Nr. Crt	Nr cadastral Nr. topografic	Suprafața* (mp)	Observații / Referințe
A1	31735	7.929	Sector cadastral:7 Teren neimprejmuit;

**B. Partea II. Proprietari și acte**

Inscrieri privitoare la dreptul de proprietate și alte drepturi reale		Referințe
<b>8705 / 22/01/2019</b>		
Act Notarial nr. contract de vanzare aut nr 225, din 18/01/2019 emis de Budiana Ionut Razvan;		
B1	Intabulare, drept de PROPRIETATE, dobandit prin Conventie, cota actuala 1/1, cota initiala 1/1 1) SC EAST WAY SPEDITION SRL, CIF:13176107	A1
<b>147993 / 23/07/2020</b>		
Act Notarial nr. Contract de ipoteca aut nr. 658, din 16/07/2020 emis de Marincas Eugen;		
B2	se noteaza interdictiile de intrainare, grevare , inchiriere, dezmembrare , comsare, restructurare, amenajare , demolare si construire 1) LIBRA INTERNET BANK S.A., CIF:8119644	A1
<b>84834 / 09/05/2022</b>		
Act Notarial nr. contract ipoteca imobiliara aut. 418, din 02/05/2022 emis de Marincas Eugen;		
B3	se noteaza interdictiile de intrainare, grevare , inchiriere, dezmembrare , comsare, restructurare, amenajare , demolare si construire 1) LIBRA INTERNET BANK S.A., CIF:8119644	A1

**C. Partea III. SARCINI**


Inscrieri privind dezmembramintele dreptului de proprietate, drepturi reale de garanție și sarcini		Referințe
<b>147993 / 23/07/2020</b>		
Act Notarial nr. Contract de ipoteca aut nr. 658, din 16/07/2020 emis de Marincas Eugen;		
C1	Intabulare, drept de IPOTECA, Valoare:7500000 RONsi celelalte obligatii de plata aferente creditului 1) LIBRA INTERNET BANK S.A., CIF:8119644	A1
<b>84834 / 09/05/2022</b>		
Act Notarial nr. contract ipoteca imobiliara aut. 418, din 02/05/2022 emis de Marincas Eugen;		
C2	Intabulare, drept de IPOTECA, Valoare:4700000 RONsi celelalte obligatii de plata aferente creditului 1) LIBRA INTERNET BANK S.A., CIF:8119644	A1

## Anexa Nr. 1 La Partea I

## Teren

Nr cadastral	Suprafața (mp)*	Observații / Referințe
31735	7.929	

\* Suprafața este determinată în planul de proiecție Stereo 70.



## Date referitoare la teren

Crt	Categorie folosință	Intra vilan	Suprafața (mp)	Tarla	Parcelă	Nr. topo	Observații / Referințe
1	arabil	NU	7.929	41	35	-	

## Lungime Segmente

1) Valorile lungimilor segmentelor sunt obținute din proiecție în plan.

Punct început	X / Y	Punct sfârșit	X / Y	Lungime segment (** (m)
1	347.038,814 293.212,246	2	347.037,926 293.199,187	13.089
2	347.037,926 293.199,187	3	347.642,587 293.162,029	605.802
3	347.642,587 293.162,029	4	347.643,478 293.175,088	13.089
4	347.643,478 293.175,088	1	347.038,814 293.212,246	605.805

\*\* Lungimile segmentelor sunt determinate în planul de proiecție Stereo 70 și sunt rotunjite la 1 milimetru.

**\*\*\* Distanţa dintre puncte este formată din segmente cumulate ce sunt mai mici decât valoarea 1 milimetru.**



**DATE DESPRE IMOBILUL NR. 8804**

Oficiul de Cadastru și Publicitate Imobiliară DOLJ  
Biroul de Cadastru și Publicitate Imobiliară Craiova

**A. Partea I. Descrierea imobilului**

TEREN Extravilan

Adresa: Jud. Dolj, T 41, P 35/1

Nr. Crt	Nr cadastral Nr. topografic	Suprafața* (mp)	Observații / Referințe
A1		5.000	Sector cadastral:7 Teren neimprejmuit;

**B. Partea II. Proprietari și acte**

Inscrieri privitoare la dreptul de proprietate și alte drepturi reale	Referințe
/	
Act Administrativ nr. TDP 2956-45373, din 10/05/2002 emis de CJSDPAT DOLJ;	
B1	A1
Intabulare, drept de PROPRIETATE, dobandit prin Constituire, cota actuala 1/1, cota initiala 1/1 1) NISTOR I. IOANA, LIPSA CNP	

**C. Partea III. SARCINI .**


Inscrieri privind dezmembramintele dreptului de proprietate, drepturi reale de garanție și sarcini	Referințe
NU SUNT	

## Anexa Nr. 1 La Partea I

## Teren

Nr cadastral	Suprafața (mp)*	Observații / Referințe
	5.000	

\* Suprafața este determinată în planul de proiecție Stereo 70.



## Date referitoare la teren

Crt	Categorie folosință	Intravilan	Suprafața (mp)	Tarla	Parcelă	Nr. topo	Observații / Referințe
1	arabil	NU	5.000	41	35/1	-	

## Lungime Segmente

1) Valorile lungimilor segmentelor sunt obținute din proiecție în plan.

Punct început	X / Y	Punct sfârșit	X / Y	Lungime segment (** (m)
1	347.037,926 293.199,187	2	347.037,366 293.190,952	8.254
2	347.037,366 293.190,952	3	347.642,024 293.153,795	605.799
3	347.642,024 293.153,795	4	347.642,587 293.162,029	8.253
4	347.642,587 293.162,029	1	347.037,926 293.199,187	605.802

\*\* Lungimile segmentelor sunt determinate în planul de proiecție Stereo 70 și sunt rotunjite la 1 milimetru.

**\*\*\* Distanţa dintre puncte este formată din segmente cumulate ce sunt mai mici decât valoarea 1 milimetru.**





**DATE DESPRE IMOBILUL NR. 8805**

Oficiul de Cadastru și Publicitate Imobiliară DOLJ  
Biroul de Cadastru și Publicitate Imobiliară Craiova

**A. Partea I. Descrierea imobilului**

TEREN Extravilan

Adresa: Jud. Dolj, T 41, P 36

Nr. Crt	Nr cadastral Nr. topografic	Suprafața* (mp)	Observații / Referințe
A1		5.000	Sector cadastral:7 Teren neimprejmuit;

**B. Partea II. Proprietari și acte**

Inscrieri privitoare la dreptul de proprietate și alte drepturi reale	Referințe
/	
Act Administrativ nr. TDP 2954-45373, din 10/05/2002 emis de CJSDPAT DOLJ;	
B1	A1
Intabulare, drept de PROPRIETATE, dobandit prin Constituire, cota actuala 1/1, cota initiala 1/1 1) SPÎNU I. MARIA, LIPSA CNP	

**C. Partea III. SARCINI .**


Inscrieri privind dezmembramintele dreptului de proprietate, drepturi reale de garanție și sarcini	Referințe
NU SUNT	

## Anexa Nr. 1 La Partea I

## Teren

Nr cadastral	Suprafața (mp)*	Observații / Referințe
	5.000	

\* Suprafața este determinată în planul de proiecție Stereo 70.



## Date referitoare la teren

Crt	Categorie folosință	Intra vilan	Suprafața (mp)	Tarla	Parcelă	Nr. topo	Observații / Referințe
1	arabil	NU	5.000	41	36	-	

## Lungime Segmente

1) Valorile lungimilor segmentelor sunt obținute din proiecție în plan.

Punct început	X / Y	Punct sfârșit	X / Y	Lungime segment (** (m)
1	347.037,366 293.190,952	2	347.036,806 293.182,718	8.253
2	347.036,806 293.182,718	3	347.641,462 293.145,56	605.797
3	347.641,462 293.145,56	4	347.642,024 293.153,795	8.254
4	347.642,024 293.153,795	1	347.037,366 293.190,952	605.799

\*\* Lungimile segmentelor sunt determinate în planul de proiecție Stereo 70 și sunt rotunjite la 1 milimetru.

**\*\*\* Distanţa dintre puncte este formată din segmente cumulate ce sunt mai mici decât valoarea 1 milimetru.**



**DATE DESPRE IMOBILUL NR. 8806**

Oficiul de Cadastru și Publicitate Imobiliară DOLJ  
Biroul de Cadastru și Publicitate Imobiliară Craiova

**A. Partea I. Descrierea imobilului**

TEREN Extravilan

Adresa: Jud. Dolj, T 41, P 37

Nr. Crt	Nr cadastral Nr. topografic	Suprafața* (mp)	Observații / Referințe
A1		23.700	Sector cadastral:7 Teren neimprejmuit;

**B. Partea II. Proprietari și acte**

Inscrieri privitoare la dreptul de proprietate și alte drepturi reale		Referințe
/		
Act Administrativ nr. TDP 2057-15026, din 25/03/1996 emis de CJSDPAT DOLJ;		
B1	Intabulare, drept de PROPRIETATE, dobandit prin Reconstituire, cota actuala 1/1, cota initiala 1/1 1) GRECEA I. ION, LIPSA CNP 2) POPA S. CONSTANTIN, LIPSA CNP	A1

**C. Partea III. SARCINI .**


Inscrieri privind dezmembramintele dreptului de proprietate, drepturi reale de garanție și sarcini	Referințe
NU SUNT	

## Anexa Nr. 1 La Partea I

## Teren

Nr cadastral	Suprafața (mp)*	Observații / Referințe
	23.700	

\* Suprafața este determinată în planul de proiecție Stereo 70.



## Date referitoare la teren

Crt	Categorie folosință	Intravilan	Suprafața (mp)	Tarla	Parcelă	Nr. topo	Observații / Referințe
1	arabil	NU	23.700	41	37	-	

## Lungime Segmente

1) Valorile lungimilor segmentelor sunt obținute din proiecție în plan.

Punct început	X / Y	Punct sfârșit	X / Y	Lungime segment (** (m)
1	347.036,806 293.182,718	2	347.034,152 293.143,685	39.123
2	347.034,152 293.143,685	3	347.638,797 293.106,528	605.786
3	347.638,797 293.106,528	4	347.641,462 293.145,56	39.123
4	347.641,462 293.145,56	1	347.036,806 293.182,718	605.797

\*\* Lungimile segmentelor sunt determinate în planul de proiecție Stereo 70 și sunt rotunjite la 1 milimetru.

**\*\*\* Distanţa dintre puncte este formată din segmente cumulate ce sunt mai mici decât valoarea 1 milimetru.**





**DATE DESPRE IMOBILUL NR. 8807**

Oficiul de Cadastru și Publicitate Imobiliară DOLJ  
Biroul de Cadastru și Publicitate Imobiliară Craiova

**A. Partea I. Descrierea imobilului**

TEREN Extravilan

Adresa: Jud. Dolj, T 41, P 38

Nr. Crt	Nr cadastral Nr. topografic	Suprafața* (mp)	Observații / Referințe
A1	35825	2.183	Sector cadastral:7 Teren neimprejmuit;

**B. Partea II. Proprietari și acte**

Inscrieri privitoare la dreptul de proprietate și alte drepturi reale		Referințe
<b>211307 / 12/11/2018</b>		
Hotarare Judecatoreasca nr. SENTINTA CIVILA NR.1814, din 09/10/2012 emis de JUDECATORIA CALAFAT in DOSAR NR. 1236/201/2012;		
B1	Intabulare, drept de PROPRIETATE, dobandit prin Hotarare Judecatoreasca, cota actuala 1/1, cota initiala 1/1 1) SC EAST WAY SPEDITION SRL, CIF:13176107	A1
<b>148666 / 24/07/2020</b>		
Act Notarial nr. contract de ipoteca aut nr 658, din 16/07/2020 emis de NP Marincas Eugen;		
B2	se noteaza interdictiile de instrainare, grevare, inchiriere, dezmembrare, comasare, restructurare, amenajare, construire si demolare in favoarea 1) LIBRA INTERNET BANK S.A., CIF:8119644	A1
<b>85739 / 10/05/2022</b>		
Act Notarial nr. Contract de ipoteca 418, din 02/05/2022 emis de Marincas Eugen;		
B3	se noteaza interdictiile de instrainare, grevare, inchiriere, dezmembrare, comasare, restructurare, amenajare, construire si demolare 1) LIBRA INTERNET BANK S.A., CIF:8119644	A1

**C. Partea III. SARCINI**


Inscrieri privind dezmembramintele dreptului de proprietate, drepturi reale de garanție și sarcini		Referințe
<b>148666 / 24/07/2020</b>		
Act Notarial nr. contract de ipoteca aut nr 658, din 16/07/2020 emis de NP Marincas Eugen;		
C1	Intabulare, drept de IPOTECA, Valoare:7500000 RONsi celelalte obligatii de plata aferente creditului 1) LIBRA INTERNET BANK S.A., CIF:8119644	A1
<b>85739 / 10/05/2022</b>		
Act Notarial nr. Contract de ipoteca 418, din 02/05/2022 emis de Marincas Eugen;		
C2	Intabulare, drept de IPOTECA, Valoare:4700000 RONPlus celelalte obligatii de plata aferente creditului 1) LIBRA INTERNET BANK S.A., CIF:8119644	A1

## Anexa Nr. 1 La Partea I

## Teren

Nr cadastral	Suprafața (mp)*	Observații / Referințe
35825	2.183	

\* Suprafața este determinată în planul de proiecție Stereo 70.



## Date referitoare la teren

Crt	Categorie folosință	Intravilan	Suprafața (mp)	Tarla	Parcelă	Nr. topo	Observații / Referințe
1	arabil	NU	2.183	41	38	-	

## Lungime Segmente

1) Valorile lungimilor segmentelor sunt obținute din proiecție în plan.

Punct început	X / Y	Punct sfârșit	X / Y	Lungime segment (** (m)
1	347.034,152 293.143,685	2	347.033,908 293.140,089	3.604
2	347.033,908 293.140,089	3	347.638,552 293.102,933	605.785
3	347.638,552 293.102,933	4	347.638,797 293.106,528	3.603
4	347.638,797 293.106,528	1	347.034,152 293.143,685	605.786

\*\* Lungimile segmentelor sunt determinate în planul de proiecție Stereo 70 și sunt rotunjite la 1 milimetru.

**\*\*\* Distanţa dintre puncte este formată din segmente cumulate ce sunt mai mici decât valoarea 1 milimetru.**



**DATE DESPRE IMOBILUL NR. 8808**

Oficiul de Cadastru și Publicitate Imobiliară DOLJ  
Biroul de Cadastru și Publicitate Imobiliară Craiova

**A. Partea I. Descrierea imobilului**

TEREN Extravilan

Adresa: Jud. Dolj, T 41, P 38

Nr. Crt	Nr cadastral Nr. topografic	Suprafața* (mp)	Observații / Referințe
A1	35649	5.000	Sector cadastral:7 Teren neimprejmuit;

**B. Partea II. Proprietari și acte**

Inscrieri privitoare la dreptul de proprietate și alte drepturi reale		Referințe
<b>126691 / 05/07/2018</b>		
Act Administrativ nr. TITLU DE PROPRIETATE NR.665-15010, din 15/02/1994 emis de COMISIA JUDETEANA DOLJ;		
B1	Intabulare, drept de PROPRIETATE, dobandit prin Lege, cota actuala 1/1, cota initiala 1/1 1) <b>NEAGU ELENA</b>	A1
Hotarare Judecatoreasca nr. inregistrat sub nr 77402, din 05/08/2013 emis de in RTI;		
B2	- se notează, prin transcriere, în prezenta carte funciară sub B 2 faptul că în Registrul de Transcripțiuni și Inscripțiuni există înscris sub nr 77402 din 05.08.2013 asupra imobilului în cauză următoarele: actiune intervenita intre SC EAST WAY SPEDITION SRL - reclamanta si NEAGU ELENA - parata	A1

**C. Partea III. SARCINI .**


Inscrieri privind dezmembramintele dreptului de proprietate, drepturi reale de garanție și sarcini	Referințe
NU SUNT	

## Anexa Nr. 1 La Partea I

## Teren

Nr cadastral	Suprafața (mp)*	Observații / Referințe
35649	5.000	

\* Suprafața este determinată în planul de proiecție Stereo 70.



## Date referitoare la teren

Crt	Categorie folosință	Intravilan	Suprafața (mp)	Tarla	Parcelă	Nr. topo	Observații / Referințe
1	arabil	NU	5.000	41	38	-	

## Lungime Segmente

1) Valorile lungimilor segmentelor sunt obținute din proiecție în plan.

Punct început	X / Y	Punct sfârșit	X / Y	Lungime segment (** (m)
1	347.033,908 293.140,089	2	347.033,348 293.131,854	8.254
2	347.033,348 293.131,854	3	347.637,989 293.094,698	605.782
3	347.637,989 293.094,698	4	347.638,552 293.102,933	8.254
4	347.638,552 293.102,933	1	347.033,908 293.140,089	605.785

\*\* Lungimile segmentelor sunt determinate în planul de proiecție Stereo 70 și sunt rotunjite la 1 milimetru.

**\*\*\* Distanţa dintre puncte este formată din segmente cumulate ce sunt mai mici decât valoarea 1 milimetru.**





**DATE DESPRE IMOBILUL NR. 8809**

Oficiul de Cadastru și Publicitate Imobiliară DOLJ  
Biroul de Cadastru și Publicitate Imobiliară Craiova

**A. Partea I. Descrierea imobilului**

TEREN Extravilan

Adresa: Jud. Dolj, T 41, P 39

Nr. Crt	Nr cadastral Nr. topografic	Suprafața* (mp)	Observații / Referințe
A1	31555	11.363	Sector cadastral:7 Teren neimprejmuit;

**B. Partea II. Proprietari și acte**

Inscrieri privitoare la dreptul de proprietate și alte drepturi reale		Referințe
<b>107098 / 14/12/2012</b>		
Hotarare Judecatoreasca nr. Sentinta civila nr. 2491, din 30/11/2011 emis de Judecatoria Calafat (Dosar nr. 3241/20/2011);		
B1	Intabulare, drept de PROPRIETATE, dobandit prin Hotarare Judecatoreasca, cota actuala 1/1, cota initiala 1/1 1) SC EAST WAY SPEDITION SRL, CIF:999999999999, LIPSA CUI	A1
<b>147956 / 23/07/2020</b>		
Act Notarial nr. Contract de ipoteca aut. nr. 658, din 16/07/2020 emis de NP Marincas Eugen;		
B2	Se noteaza interdictiile de instrainare, grevare , inchiriere, dezmembrare, comasare, restructurare , amenajare, construire, demolare , in favoarea lui 1) LIBRA INTERNET BANK S.A., CIF:8119644	A1
<b>85207 / 09/05/2022</b>		
Act Notarial nr. Contract de ipoteca imobiliara aut. nr.418, din 02/05/2022 emis de Marincas Eugen;		
B3	Se noteaza interdictiile de instrainare, grevare, inchiriere, dezmembrare, comasare, construire, demolare, restructurare si amenajare. 1) LIBRA INTERNET BANK S.A., CIF:8119644	A1

**C. Partea III. SARCINI**


Inscrieri privind dezmembramintele dreptului de proprietate, drepturi reale de garanție și sarcini		Referințe
<b>147956 / 23/07/2020</b>		
Act Notarial nr. Contract de ipoteca aut. nr. 658, din 16/07/2020 emis de NP Marincas Eugen;		
C1	Intabulare, drept de IPOTECA, Valoare:7500000 RONsi celelalte obligatii de plata aferente creditului 1) LIBRA INTERNET BANK S.A., CIF:8119644	A1
<b>85207 / 09/05/2022</b>		
Act Notarial nr. Contract de ipoteca imobiliara aut. nr.418, din 02/05/2022 emis de Marincas Eugen;		
C2	Intabulare, drept de IPOTECA, Valoare:4700000 RON+celelalte obligatii de plata aferente creditului 1) LIBRA INTERNET BANK S.A., CIF:8119644	A1

## Anexa Nr. 1 La Partea I

## Teren

Nr cadastral	Suprafața (mp)*	Observații / Referințe
31555	11.363	

\* Suprafața este determinată în planul de proiecție Stereo 70.



## Date referitoare la teren

Crt	Categorie folosință	Intra vilan	Suprafața (mp)	Tarla	Parcelă	Nr. topo	Observații / Referințe
1	arabil	NU	11.363	41	39	-	TEREN NEIMPREJMUIT

## Lungime Segmente

1) Valorile lungimilor segmentelor sunt obținute din proiecție în plan.

Punct început	X / Y	Punct sfârșit	X / Y	Lungime segment (** (m)
1	347.033,348 293.131,854	2	347.032,075 293.113,139	18.758
2	347.032,075 293.113,139	3	347.636,712 293.075,983	605.778
3	347.636,712 293.075,983	4	347.637,989 293.094,698	18.759
4	347.637,989 293.094,698	1	347.033,348 293.131,854	605.782

\*\* Lungimile segmentelor sunt determinate în planul de proiecție Stereo 70 și sunt rotunjite la 1 milimetru.

**\*\*\* Distanţa dintre puncte este formată din segmente cumulate ce sunt mai mici decât valoarea 1 milimetru.**



**DATE DESPRE IMOBILUL NR. 8810**

Oficiul de Cadastru și Publicitate Imobiliară DOLJ  
Biroul de Cadastru și Publicitate Imobiliară Craiova

**A. Partea I. Descrierea imobilului**

TEREN Extravilan

Adresa: Jud. Dolj, T 41, P 40

Nr. Crt	Nr cadastral Nr. topografic	Suprafața* (mp)	Observații / Referințe
A1	31740	15.000	Sector cadastral:7 Teren neimprejmuit;

**B. Partea II. Proprietari și acte**

Inscrieri privitoare la dreptul de proprietate și alte drepturi reale		Referințe
<b>38847 / 09/04/2015</b>		
Hotarare Judecatoreasca nr. Sentinta civila nr 2063, din 19/11/2007 emis de JUDECATORIA CALAFAT;		
B1	Intabulare, drept de PROPRIETATE, dobandit prin Hotarare Judecatoreasca, cota actuala 1/1, cota initiala 1/1 1) SC EAST WAY SPEDITION SRL, CIF:999999999999, LIPSA CUI	A1
<b>148020 / 23/07/2020</b>		
Act Notarial nr. contract de ipoteca imobiliara 658, din 16/07/2020 emis de Marincas Eugen;		
B2	Se noteaza interdictiile de instrainare, grevare, inchiriere, dezmembrare, comasare, restructurare, amenajare, construire si demolare 1) LIBRA INTERNET BANK S.A., CIF:8119644	A1
<b>85785 / 10/05/2022</b>		
Act Notarial nr. Contract de ipoteca aut nr 418, din 02/05/2022 emis de Marincas Eugen;		
B3	Se noteaza interdictiile de instrainare, grevare, inchiriere, dezmembrare, comasare, restructurare, amenajare, construire si demolare in favoarea 1) LIBRA INTERNET BANK S.A., CIF:8119644	A1

**C. Partea III. SARCINI**


Inscrieri privind dezmembramintele dreptului de proprietate, drepturi reale de garanție și sarcini		Referințe
<b>148020 / 23/07/2020</b>		
Act Notarial nr. contract de ipoteca imobiliara 658, din 16/07/2020 emis de Marincas Eugen;		
C1	Intabulare, drept de IPOTECA, Valoare:7500000 RONsi celelalte obligatii de plata aferente creditului 1) LIBRA INTERNET BANK S.A., CIF:8119644	A1
<b>85785 / 10/05/2022</b>		
Act Notarial nr. Contract de ipoteca aut nr 418, din 02/05/2022 emis de Marincas Eugen;		
C2	Intabulare, drept de IPOTECA, Valoare:4700000 RONsi celelalte obligatii de plata aferente creditului 1) LIBRA INTERNET BANK S.A., CIF:8119644	A1

## Anexa Nr. 1 La Partea I

## Teren

Nr cadastral	Suprafața (mp)*	Observații / Referințe
31740	15.000	

\* Suprafața este determinată în planul de proiecție Stereo 70.



## Date referitoare la teren

Crt	Categorie folosință	Intravilan	Suprafața (mp)	Tarla	Parcelă	Nr. topo	Observații / Referințe
1	arabil	NU	15.000	41	40	-	

## Lungime Segmente

1) Valorile lungimilor segmentelor sunt obținute din proiecție în plan.

Punct început	X / Y	Punct sfârșit	X / Y	Lungime segment (** (m)
1	347.032,075 293.113,139	2	347.030,395 293.088,434	24.762
2	347.030,395 293.088,434	3	347.635,025 293.051,278	605.771
3	347.635,025 293.051,278	4	347.636,712 293.075,983	24.763
4	347.636,712 293.075,983	1	347.032,075 293.113,139	605.778

\*\* Lungimile segmentelor sunt determinate în planul de proiecție Stereo 70 și sunt rotunjite la 1 milimetru.

**\*\*\* Distanţa dintre puncte este formată din segmente cumulate ce sunt mai mici decât valoarea 1 milimetru.**





**DATE DESPRE IMOBILUL NR. 8811**

Oficiul de Cadastru și Publicitate Imobiliară DOLJ  
Biroul de Cadastru și Publicitate Imobiliară Craiova

**A. Partea I. Descrierea imobilului**

TEREN Extravilan

Adresa: Jud. Dolj, T 41, P 41

Nr. Crt	Nr cadastral Nr. topografic	Suprafața* (mp)	Observații / Referințe
A1		18.200	Sector cadastral:7 Teren neimprejmuit;

**B. Partea II. Proprietari și acte**

Inscrieri privitoare la dreptul de proprietate și alte drepturi reale	Referințe
/	
Act Administrativ nr. TDP 20930, din 18/04/2019 emis de CJSDPAT DOLJ;	
B1	A1
Intabulare, drept de PROPRIETATE, dobandit prin Reconstituire, cota actuala 1/1, cota initiala 1/1	
1) BUTARU I. PETRE	

**C. Partea III. SARCINI .**


Inscrieri privind dezmembramintele dreptului de proprietate, drepturi reale de garanție și sarcini	Referințe
NU SUNT	

## Anexa Nr. 1 La Partea I

## Teren

Nr cadastral	Suprafața (mp)*	Observații / Referințe
	18.200	

\* Suprafața este determinată în planul de proiecție Stereo 70.



## Date referitoare la teren

Crt	Categorie folosință	Intra vilan	Suprafața (mp)	Tarla	Parcelă	Nr. topo	Observații / Referințe
1	arabil	NU	18.200	41	41	-	

## Lungime Segmente

1) Valorile lungimilor segmentelor sunt obținute din proiecție în plan.

Punct început	X / Y	Punct sfârșit	X / Y	Lungime segment (** (m)
1	347.030,395 293.088,434	2	347.028,357 293.058,458	30.045
2	347.028,357 293.058,458	3	347.632,978 293.021,303	605.762
3	347.632,978 293.021,303	4	347.635,025 293.051,278	30.045
4	347.635,025 293.051,278	1	347.030,395 293.088,434	605.771

\*\* Lungimile segmentelor sunt determinate în planul de proiecție Stereo 70 și sunt rotunjite la 1 milimetru.

**\*\*\* Distanţa dintre puncte este formată din segmente cumulate ce sunt mai mici decât valoarea 1 milimetru.**



**DATE DESPRE IMOBILUL NR. 8812**

Oficiul de Cadastru și Publicitate Imobiliară DOLJ  
Biroul de Cadastru și Publicitate Imobiliară Craiova

**A. Partea I. Descrierea imobilului**

TEREN Extravilan

Adresa: Jud. Dolj, T 41, P 42

Nr. Crt	Nr cadastral Nr. topografic	Suprafața* (mp)	Observații / Referințe
A1		14.960	Sector cadastral:7 Teren neimprejmuit;

**B. Partea II. Proprietari și acte**

Inscrieri privitoare la dreptul de proprietate și alte drepturi reale	Referințe
/	
Act Administrativ nr. TDP 701-59060, din 02/02/1994 emis de CJSDPAT DOLJ;	
B1	A1
Intabulare, drept de PROPRIETATE, dobandit prin Reconstituire, cota actuala 1/1, cota initiala 1/1	
1) <b>DINULESCU F. ȘTEFAN</b> , LIPSA CNP 2) <b>DINULESCU F. LASCĂR</b> , LIPSA CNP 3) <b>DINCULESCU C. ELENA</b> , LIPSA CNP 4) <b>DINULESCU F. ȘERBAN</b> , LIPSA CNP 5) <b>DINULESCU F. ILARIE</b> , LIPSA CNP 6) <b>MIRION F. VERONICA</b> , LIPSA CNP	

**C. Partea III. SARCINI .**


Inscrieri privind dezmembramintele dreptului de proprietate, drepturi reale de garanție și sarcini	Referințe
NU SUNT	

## Anexa Nr. 1 La Partea I

## Teren

Nr cadastral	Suprafața (mp)*	Observații / Referințe
	14.960	

\* Suprafața este determinată în planul de proiecție Stereo 70.



## Date referitoare la teren

Crt	Categorie folosință	Intra vilan	Suprafața (mp)	Tarla	Parcelă	Nr. topo	Observații / Referințe
1	arabil	NU	14.960	41	42	-	

## Lungime Segmente

1) Valorile lungimilor segmentelor sunt obținute din proiecție în plan.

Punct început	X / Y	Punct sfârșit	X / Y	Lungime segment (** (m)
1	347.028,357 293.058,458	2	347.026,681 293.033,818	24.697
2	347.026,681 293.033,818	3	347.631,296 292.996,663	605.756
3	347.631,296 292.996,663	4	347.632,978 293.021,303	24.697
4	347.632,978 293.021,303	1	347.028,357 293.058,458	605.762

\*\* Lungimile segmentelor sunt determinate în planul de proiecție Stereo 70 și sunt rotunjite la 1 milimetru.

**\*\*\* Distanţa dintre puncte este formată din segmente cumulate ce sunt mai mici decât valoarea 1 milimetru.**





**DATE DESPRE IMOBILUL NR. 8813**

Oficiul de Cadastru și Publicitate Imobiliară DOLJ  
Biroul de Cadastru și Publicitate Imobiliară Craiova

**A. Partea I. Descrierea imobilului**

TEREN Extravilan

Adresa: Jud. Dolj, T 41, P 43

Nr. Crt	Nr cadastral Nr. topografic	Suprafața* (mp)	Observații / Referințe
A1	31743	4.847	Sector cadastral:7 Teren neimprejmuit;

**B. Partea II. Proprietari și acte**

Inscrieri privitoare la dreptul de proprietate și alte drepturi reale		Referințe
<b>67537 / 04/05/2017</b>		
Act Notarial nr. C.V. 1390, din 27/04/2017 emis de Budiana Ionut Razvan;		
B1	Intabulare, drept de PROPRIETATE, dobandit prin Conventie, cota actuala 1/1, cota initiala 1/1 1) SC EAST WAY SPEDITION SRL, CIF:13176107	A1
<b>148021 / 23/07/2020</b>		
Act Notarial nr. Contract de ipoteca imobiliara aut. nr.658, din 16/07/2020 emis de Marincas Eugen;		
B2	Se noteaza interdictiile de instrainare, grevare, inchiriere, dezmembrare, comasare, restructurare ,amenajare, construire si demolare 1) LIBRA INTERNET BANK S.A., CIF:8119644	A1
<b>85713 / 10/05/2022</b>		
Act Notarial nr. C ip aut 418, din 02/05/2022 emis de Marincas Eugen;		
B3	Se noteaza interdictiile de instrainare, grevare, inchiriere, dezmembrare, comasare, restructurare ,amenajare, construire si demolare 1) LIBRA INTERNET BANK S.A., CIF:8119644	A1

**C. Partea III. SARCINI**


Inscrieri privind dezmembramintele dreptului de proprietate, drepturi reale de garanție și sarcini		Referințe
<b>148021 / 23/07/2020</b>		
Act Notarial nr. Contract de ipoteca imobiliara aut. nr.658, din 16/07/2020 emis de Marincas Eugen;		
C1	Intabulare, drept de IPOTECA, Valoare:7500000 RON+ celelalte obligatii de plata aferente creditului 1) LIBRA INTERNET BANK S.A., CIF:8119644	A1
<b>85713 / 10/05/2022</b>		
Act Notarial nr. C ip aut 418, din 02/05/2022 emis de Marincas Eugen;		
C2	Intabulare, drept de IPOTECA, Valoare:4700000 RON+ celelalte obligatii de plata aferente creditului 1) LIBRA INTERNET BANK S.A., CIF:8119644	A1

## Anexa Nr. 1 La Partea I

## Teren

Nr cadastral	Suprafața (mp)*	Observații / Referințe
31743	4.847	

\* Suprafața este determinată în planul de proiecție Stereo 70.



## Date referitoare la teren

Crt	Categorie folosință	Intra vilan	Suprafața (mp)	Tarla	Parcelă	Nr. topo	Observații / Referințe
1	arabil	NU	4.847	41	43	-	

## Lungime Segmente

1) Valorile lungimilor segmentelor sunt obținute din proiecție în plan.

Punct început	X / Y	Punct sfârșit	X / Y	Lungime segment (** (m)
1	347.026,681 293.033,818	2	347.026,139 293.025,835	8.001
2	347.026,139 293.025,835	3	347.630,75 292.988,68	605.752
3	347.630,75 292.988,68	4	347.631,296 292.996,663	8.002
4	347.631,296 292.996,663	1	347.026,681 293.033,818	605.756

\*\* Lungimile segmentelor sunt determinate în planul de proiecție Stereo 70 și sunt rotunjite la 1 milimetru.

**\*\*\* Distanţa dintre puncte este formată din segmente cumulate ce sunt mai mici decât valoarea 1 milimetru.**



**DATE DESPRE IMOBILUL NR. 8814**

Oficiul de Cadastru și Publicitate Imobiliară DOLJ  
 Biroul de Cadastru și Publicitate Imobiliară Craiova

**A. Partea I. Descrierea imobilului**

TEREN Extravilan

Adresa: Jud. Dolj, T 41, P 44

Nr. Crt	Nr cadastral Nr. topografic	Suprafața* (mp)	Observații / Referințe
A1	31744	10.284	Sector cadastral:7 Teren neimprejmuit;

**B. Partea II. Proprietari și acte**

Inscrieri privitoare la dreptul de proprietate și alte drepturi reale	Referințe
<b>201100 / 16/09/2019</b>	
Act Notarial nr. contract de vanzare aut. 2910, din 13/09/2019 emis de Budiana Ionut Razvan;	
B1	A1
Intabulare, drept de PROPRIETATE, dobandit prin Conventie, cota actuala 1/1, cota initiala 1/1	
1) RADU ELENA CORINA	
2) RADU MARIN	

**C. Partea III. SARCINI .**


Inscrieri privind dezmembramintele dreptului de proprietate, drepturi reale de garanție și sarcini	Referințe
NU SUNT	

## Anexa Nr. 1 La Partea I

## Teren

Nr cadastral	Suprafața (mp)*	Observații / Referințe
31744	10.284	

\* Suprafața este determinată în planul de proiecție Stereo 70.



## Date referitoare la teren

Crt	Categorie folosință	Intra vilan	Suprafața (mp)	Tarla	Parcelă	Nr. topo	Observații / Referințe
1	arabil	NU	10.284	41	44	-	

## Lungime Segmente

1) Valorile lungimilor segmentelor sunt obținute din proiecție în plan.

Punct început	X / Y	Punct sfârșit	X / Y	Lungime segment (** (m)
1	347.026,139 293.025,835	2	347.024,987 293.008,896	16.978
2	347.024,987 293.008,896	3	347.629,594 292.971,742	605.748
3	347.629,594 292.971,742	4	347.630,75 292.988,68	16.977
4	347.630,75 292.988,68	1	347.026,139 293.025,835	605.752

\*\* Lungimile segmentelor sunt determinate în planul de proiecție Stereo 70 și sunt rotunjite la 1 milimetru.

**\*\*\* Distanţa dintre puncte este formată din segmente cumulate ce sunt mai mici decât valoarea 1 milimetru.**





**DATE DESPRE IMOBILUL NR. 8815**

Oficiul de Cadastru și Publicitate Imobiliară DOLJ  
Biroul de Cadastru și Publicitate Imobiliară Craiova

**A. Partea I. Descrierea imobilului**

TEREN Extravilan

Adresa: Jud. Dolj, T 41, P 45

Nr. Crt	Nr cadastral Nr. topografic	Suprafața* (mp)	Observații / Referințe
A1	31313	12.500	Sector cadastral:7 Teren neimprejmuț;

**B. Partea II. Proprietari și acte**

Inscrieri privitoare la dreptul de proprietate și alte drepturi reale		Referințe
<b>100084 / 22/11/2012</b>		
Hotarare Judecatoreasca nr. 2506, din 30/11/2011 emis de Judecatoria Calafat;		
B1	Intabulare, drept de PROPRIETATE, dobandit prin Hotarare Judecatoreasca, cota actuala 1/1, cota initiala 1/1 1) SC.EAST WAY SPEDITION.SRL, CIF:13176107	A1
<b>145112 / 21/07/2020</b>		
Act Notarial nr. CONTRACT DE IPOTECA IMOBILIARA NR 658, din 16/07/2020 emis de Marincas Eugen;		
B2	Se noteaza interdictiile de instrainare, grevare, inchiriere, dezmembrare, comasare ,restructurare,amenajare, construire, demolare 1) LIBRA INTERNET BANK S.A., CIF:8119644	A1
<b>85200 / 09/05/2022</b>		
Act Notarial nr. Contract de ipoteca aut nr 418, din 02/05/2022 emis de Marincas Eugen;		
B3	Se noteaza interdictiile de instrainare, grevare , inchiriere, dezmembrare, comasare, restructurare , amenajare, construire, demolare 1) LIBRA INTERNET BANK S.A., CIF:8119644	A1

**C. Partea III. SARCINI**


Inscrieri privind dezmembramintele dreptului de proprietate, drepturi reale de garanție și sarcini		Referințe
<b>145112 / 21/07/2020</b>		
Act Notarial nr. CONTRACT DE IPOTECA IMOBILIARA NR 658, din 16/07/2020 emis de Marincas Eugen;		
C1	Intabulare, drept de IPOTECA, Valoare:7500000 RONplus celelalte obligatii de plata aferente creditului 1) LIBRA INTERNET BANK S.A., CIF:8119644	A1
<b>85200 / 09/05/2022</b>		
Act Notarial nr. Contract de ipoteca aut nr 418, din 02/05/2022 emis de Marincas Eugen;		
C2	Intabulare, drept de IPOTECA, Valoare:4700000 RON+ celelalte obligatii de plata aferente creditului 1) LIBRA INTERNET BANK S.A., CIF:8119644	A1

## Anexa Nr. 1 La Partea I

## Teren

Nr cadastral	Suprafața (mp)*	Observații / Referințe
31313	12.500	

\* Suprafața este determinată în planul de proiecție Stereo 70.



## Date referitoare la teren

Crt	Categorie folosință	Intravilan	Suprafața (mp)	Tarla	Parcelă	Nr. topo	Observații / Referințe
1	arabil	NU	12.500	41	45	-	TEREN NEIMPREJMUIT

## Lungime Segmente

1) Valorile lungimilor segmentelor sunt obținute din proiecție în plan.

Punct început	X / Y	Punct sfârșit	X / Y	Lungime segment (** (m)
1	347.024,987 293.008,896	2	347.023,587 292.988,308	20.636
2	347.023,587 292.988,308	3	347.628,188 292.951,154	605.742
3	347.628,188 292.951,154	4	347.629,594 292.971,742	20.636
4	347.629,594 292.971,742	1	347.024,987 293.008,896	605.748

\*\* Lungimile segmentelor sunt determinate în planul de proiecție Stereo 70 și sunt rotunjite la 1 milimetru.

**\*\*\* Distanţa dintre puncte este formată din segmente cumulate ce sunt mai mici decât valoarea 1 milimetru.**



**DATE DESPRE IMOBILUL NR. 8816**

Oficiul de Cadastru și Publicitate Imobiliară DOLJ  
Biroul de Cadastru și Publicitate Imobiliară Craiova

**A. Partea I. Descrierea imobilului**

TEREN Extravilan

Adresa: Jud. Dolj, T 41, P 46

Nr. Crt	Nr cadastral Nr. topografic	Suprafața* (mp)	Observații / Referințe
A1	35630	5.081	Sector cadastral:7 Teren neimprejmuit;

**B. Partea II. Proprietari și acte**

Inscrieri privitoare la dreptul de proprietate și alte drepturi reale		Referințe
<b>17294 / 29/01/2019</b>		
Act Notarial nr. contract de vânzare cumpărare aut nr 325, din 25/01/2019 emis de NP Budiana Ionut Razvan;		
B1	Intabulare, drept de PROPRIETATE, dobandit prin Conventie, cota actuala 1/1, cota initiala 1/1 1) SC EAST WAY SPEDITION SRL, CIF:13176107	A1
<b>148605 / 24/07/2020</b>		
Act Notarial nr. Contract de Ipoteca 658, din 16/07/2020 emis de Marincas Eugen;		
B2	Se noteaza interdictiile de instrainare , grevare , inchiriere , dezmembrare , comasare , restructurare , amenajare , construire , demolare 1) LIBRA INTERNET BANK S.A., CIF:8119644	A1
<b>85681 / 10/05/2022</b>		
Act Notarial nr. Contract de ipoteca aut. nr. 418, din 02/05/2022 emis de Marincas Eugen;		
B3	se noteaza interdictiile de instrainare, grevare, inchiriere, dezmembrare, comasare, restructurare, amenajare, construire si demolare 1) LIBRA INTERNET BANK S.A., CIF:8119644	A1

**C. Partea III. SARCINI**


Inscrieri privind dezmembramintele dreptului de proprietate, drepturi reale de garanție și sarcini		Referințe
<b>148605 / 24/07/2020</b>		
Act Notarial nr. Contract de Ipoteca 658, din 16/07/2020 emis de Marincas Eugen;		
C1	Intabulare, drept de IPOTECA, Valoare:7500000 RON,plus celelalte obligatii de plata aferente creditului 1) LIBRA INTERNET BANK S.A., CIF:8119644	A1
<b>85681 / 10/05/2022</b>		
Act Notarial nr. Contract de ipoteca aut. nr. 418, din 02/05/2022 emis de Marincas Eugen;		
C2	Intabulare, drept de IPOTECA, Valoare:4700000 RON+ celelalte obligatii de plata aferente creditului 1) LIBRA INTERNET BANK S.A., CIF:8119644	A1

## Anexa Nr. 1 La Partea I

## Teren

Nr cadastral	Suprafața (mp)*	Observații / Referințe
35630	5.081	

\* Suprafața este determinată în planul de proiecție Stereo 70.



## Date referitoare la teren

Crt	Categorie folosință	Intravilan	Suprafața (mp)	Tarla	Parcelă	Nr. topo	Observații / Referințe
1	arabil	NU	5.081	41	46	-	S acte= 5081mp

## Lungime Segmente

1) Valorile lungimilor segmentelor sunt obținute din proiecție în plan.

Punct început	X / Y	Punct sfârșit	X / Y	Lungime segment (** (m)
1	347.023,587 292.988,308	2	347.023,018 292.979,939	8.388
2	347.023,018 292.979,939	3	347.627,617 292.942,785	605.74
3	347.627,617 292.942,785	4	347.628,188 292.951,154	8.388
4	347.628,188 292.951,154	1	347.023,587 292.988,308	605.742

\*\* Lungimile segmentelor sunt determinate în planul de proiecție Stereo 70 și sunt rotunjite la 1 milimetru.

**\*\*\* Distanţa dintre puncte este formată din segmente cumulate ce sunt mai mici decât valoarea 1 milimetru.**





**DATE DESPRE IMOBILUL NR. 8817**

Oficiul de Cadastru și Publicitate Imobiliară DOLJ  
Biroul de Cadastru și Publicitate Imobiliară Craiova

**A. Partea I. Descrierea imobilului**

TEREN Extravilan

Adresa: Jud. Dolj, T 41, P 46

Nr. Crt	Nr cadastral Nr. topografic	Suprafața* (mp)	Observații / Referințe
A1	35631	Din acte: 15.081 Masurata: 10.000	Sector cadastral:7 Teren neimprejmuit;

**B. Partea II. Proprietari și acte**

Inscrieri privitoare la dreptul de proprietate și alte drepturi reale	Referințe
<b>17280 / 29/01/2019</b>	
Act Administrativ nr. TDP NR. 819-59058, din 03/03/1994 emis de COMISIA JUDETEANA DOLJ (act notarial CM nr. 91/12-04-2016 emis de NP BUDIANA;);	
B1	A1
Intabulare, drept de PROPRIETATE, dobandit prin Succesiune, cota actuala 1/1, cota initiala 1/1	
1) <b>CHILOM JAN</b>	
<i>OBSERVATII: pozitie transcrisa din CF 31745/Cetate, inscrisa prin incheierea nr. 66934 din 17/05/2016;</i>	

**C. Partea III. SARCINI .**


Inscrieri privind dezmembramintele dreptului de proprietate, drepturi reale de garanție și sarcini	Referințe
NU SUNT	

## Anexa Nr. 1 La Partea I

## Teren

Nr cadastral	Suprafaţa (mp)*	Observații / Referințe
35631	Din acte: 15.081 Masurata: 10.000	

\* Suprafața este determinată în planul de proiecție Stereo 70.



## Date referitoare la teren

Crt	Categorie folosință	Intra vilan	Suprafața (mp)	Tarla	Parcelă	Nr. topo	Observații / Referințe
1	arabil	NU	10.000	41	46	-	S acte= 10000mp

## Lungime Segmente

1) Valorile lungimilor segmentelor sunt obținute din proiecție în plan.

Punct început	X / Y	Punct sfârșit	X / Y	Lungime segment (** (m)
1	347.023,018 292.979,939	2	347.021,898 292.963,468	16.509
2	347.021,898 292.963,468	3	347.626,492 292.926,314	605.735
3	347.626,492 292.926,314	4	347.627,617 292.942,785	16.509
4	347.627,617 292.942,785	1	347.023,018 292.979,939	605.74

**\*\* Lungimile segmentelor sunt determinate în planul de proiecție Stereo 70 și sunt rotunjite la 1 milimetru.**

**\*\*\* Distanța dintre puncte este formată din segmente cumulate ce sunt mai mici decât valoarea 1 milimetru.**



**DATE DESPRE IMOBILUL NR. 8818**

Oficiul de Cadastru și Publicitate Imobiliară DOLJ  
Biroul de Cadastru și Publicitate Imobiliară Craiova

**A. Partea I. Descrierea imobilului**

TEREN Extravilan

Adresa: Jud. Dolj, T 41, P 47

Nr. Crt	Nr cadastral Nr. topografic	Suprafața* (mp)	Observații / Referințe
A1		8.178	Sector cadastral:7 Teren neimprejmuit;

**B. Partea II. Proprietari și acte**

Inscrieri privitoare la dreptul de proprietate și alte drepturi reale	Referințe
/	
Act Administrativ nr. TDP 745-59060, din 07/02/1994 emis de CJSDPAT DOLJ;	
B1	A1
Intabulare, drept de PROPRIETATE, dobandit prin Reconstituire, cota actuala 1/1, cota initiala 1/1	
1) CHILOM GHE. ELENA, LIPSA CNP	

**C. Partea III. SARCINI .**

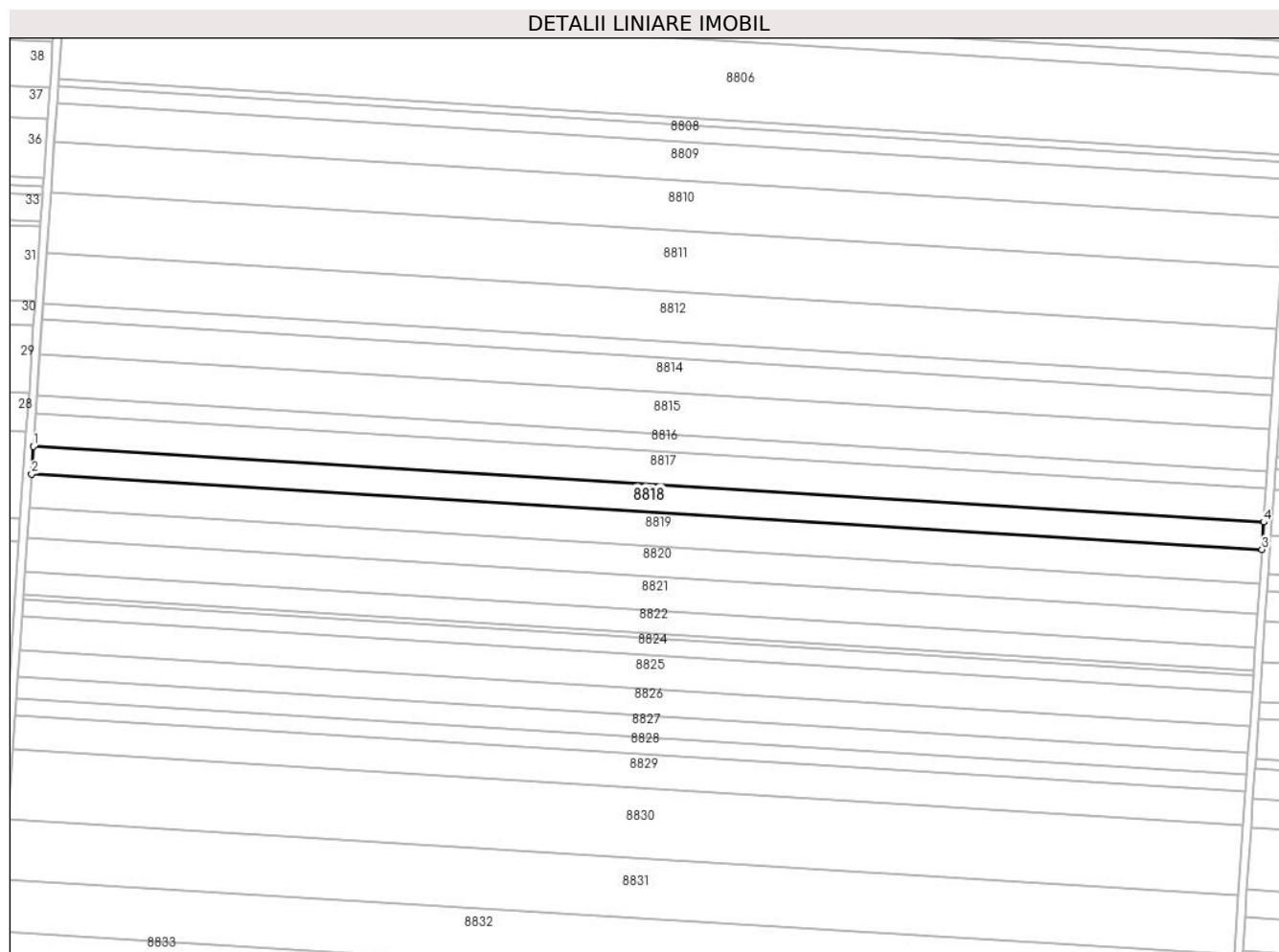
Inscrieri privind dezmembramintele dreptului de proprietate, drepturi reale de garanție și sarcini	Referințe
NU SUNT	

## Anexa Nr. 1 La Partea I

## Teren

Nr cadastral	Suprafața (mp)*	Observații / Referințe
	8.178	

\* Suprafața este determinată în planul de proiecție Stereo 70.



## Date referitoare la teren

Crt	Categorie folosință	Intra vilan	Suprafața (mp)	Tarla	Parcelă	Nr. topo	Observații / Referințe
1	arabil	NU	8.178	41	47	-	

## Lungime Segmente

1) Valorile lungimilor segmentelor sunt obținute din proiecție în plan.

Punct început	X / Y	Punct sfârșit	X / Y	Lungime segment (** (m)
1	347.021,898 292.963,468	2	347.020,982 292.949,998	13.501
2	347.020,982 292.949,998	3	347.625,572 292.912,844	605.731
3	347.625,572 292.912,844	4	347.626,492 292.926,314	13.501
4	347.626,492 292.926,314	1	347.021,898 292.963,468	605.735

\*\* Lungimile segmentelor sunt determinate în planul de proiecție Stereo 70 și sunt rotunjite la 1 milimetru.

**\*\*\* Distanţa dintre puncte este formată din segmente cumulate ce sunt mai mici decât valoarea 1 milimetru.**





**DATE DESPRE IMOBILUL NR. 8819**

Oficiul de Cadastru și Publicitate Imobiliară DOLJ  
Biroul de Cadastru și Publicitate Imobiliară Craiova

**A. Partea I. Descrierea imobilului**

TEREN Extravilan

Adresa: Jud. Dolj, T 41, P 48

Nr. Crt	Nr cadastral Nr. topografic	Suprafața* (mp)	Observații / Referințe
A1		10.201	Sector cadastral:7 Teren neimprejmuit;

**B. Partea II. Proprietari și acte**

Inscrieri privitoare la dreptul de proprietate și alte drepturi reale	Referințe
/	
Act Administrativ nr. TDP 1043-45342, din 18/05/1994 emis de CJSDPAT DOLJ;	
B1	A1
Intabulare, drept de PROPRIETATE, dobandit prin Reconstituire, cota actuala 1/1, cota initiala 1/1	
1) CHILOM GHE. CONSTANTIN, LIPSA CNP	

**C. Partea III. SARCINI .**


Inscrieri privind dezmembramintele dreptului de proprietate, drepturi reale de garanție și sarcini	Referințe
NU SUNT	

## Anexa Nr. 1 La Partea I

## Teren

Nr cadastral	Suprafața (mp)*	Observații / Referințe
	10.201	

\* Suprafața este determinată în planul de proiecție Stereo 70.



## Date referitoare la teren

Crt	Categorie folosință	Intravilan	Suprafața (mp)	Tarla	Parcelă	Nr. topo	Observații / Referințe
1	arabil	NU	10.201	41	48	-	

## Lungime Segmente

1) Valorile lungimilor segmentelor sunt obținute din proiecție în plan.

Punct început	X / Y	Punct sfârșit	X / Y	Lungime segment (** (m)
1	347.020,982 292.949,998	2	347.019,839 292.933,195	16.842
2	347.019,839 292.933,195	3	347.624,425 292.896,042	605.726
3	347.624,425 292.896,042	4	347.625,572 292.912,844	16.841
4	347.625,572 292.912,844	1	347.020,982 292.949,998	605.731

\*\* Lungimile segmentelor sunt determinate în planul de proiecție Stereo 70 și sunt rotunjite la 1 milimetru.

**\*\*\* Distanţa dintre puncte este formată din segmente cumulate ce sunt mai mici decât valoarea 1 milimetru.**



**DATE DESPRE IMOBILUL NR. 8820**

Oficiul de Cadastru și Publicitate Imobiliară DOLJ  
Biroul de Cadastru și Publicitate Imobiliară Craiova

**A. Partea I. Descrierea imobilului**

TEREN Extravilan

Adresa: Jud. Dolj, T 41, P 49

Nr. Crt	Nr cadastral Nr. topografic	Suprafața* (mp)	Observații / Referințe
A1		8.882	Sector cadastral:7 Teren neimprejmuit;

**B. Partea II. Proprietari și acte**

Inscrieri privitoare la dreptul de proprietate și alte drepturi reale	Referințe
/	
Act Administrativ nr. TDP 1940-15085, din 09/03/1995 emis de CJSDPAT DOLJ;	
B1	A1
Intabulare, drept de PROPRIETATE, dobandit prin Reconstituire, cota actuala 1/1, cota initiala 1/1 1) COVERCIN I. ION, LIPSA CNP	

**C. Partea III. SARCINI .**


Inscrieri privind dezmembramintele dreptului de proprietate, drepturi reale de garanție și sarcini	Referințe
NU SUNT	

## Anexa Nr. 1 La Partea I

## Teren

Nr cadastral	Suprafața (mp)*	Observații / Referințe
	8.882	

\* Suprafața este determinată în planul de proiecție Stereo 70.



## Date referitoare la teren

Crt	Categorie folosință	Intra vilan	Suprafața (mp)	Tarla	Parcelă	Nr. topo	Observații / Referințe
1	arabil	NU	8.882	41	49	-	

## Lungime Segmente

1) Valorile lungimilor segmentelor sunt obținute din proiecție în plan.

Punct început	X / Y	Punct sfârșit	X / Y	Lungime segment (** (m)
1	347.019,839 292.933,195	2	347.018,844 292.918,565	14.664
2	347.018,844 292.918,565	3	347.623,426 292.881,412	605.722
3	347.623,426 292.881,412	4	347.624,425 292.896,042	14.664
4	347.624,425 292.896,042	1	347.019,839 292.933,195	605.726

\*\* Lungimile segmentelor sunt determinate în planul de proiecție Stereo 70 și sunt rotunjite la 1 milimetru.

**\*\*\* Distanţa dintre puncte este formată din segmente cumulate ce sunt mai mici decât valoarea 1 milimetru.**





**DATE DESPRE IMOBILUL NR. 8821**

Oficiul de Cadastru și Publicitate Imobiliară DOLJ  
Biroul de Cadastru și Publicitate Imobiliară Craiova

**A. Partea I. Descrierea imobilului**

TEREN Extravilan

Adresa: Jud. Dolj, T 41, P 50

Nr. Crt	Nr cadastral Nr. topografic	Suprafața* (mp)	Observații / Referințe
A1		10.121	Sector cadastral:7 Teren neimprejmuit;

**B. Partea II. Proprietari și acte**

Inscrieri privitoare la dreptul de proprietate și alte drepturi reale	Referințe
/	
Act Administrativ nr. TDP 1640-2188, din 14/02/1995 emis de CJSDPAT DOLJ;	
B1	A1
Intabulare, drept de PROPRIETATE, dobandit prin Reconstituire, cota actuala 1/1, cota initiala 1/1	
1) IACOB C. ELENA, LIPSA CNP	

**C. Partea III. SARCINI .**


Inscrieri privind dezmembramintele dreptului de proprietate, drepturi reale de garanție și sarcini	Referințe
NU SUNT	

## Anexa Nr. 1 La Partea I

## Teren

Nr cadastral	Suprafața (mp)*	Observații / Referințe
	10.121	

\* Suprafața este determinată în planul de proiecție Stereo 70.



## Date referitoare la teren

Crt	Categorie folosință	Intravilan	Suprafața (mp)	Tarla	Parcelă	Nr. topo	Observații / Referințe
1	arabil	NU	10.121	41	50	-	

## Lungime Segmente

1) Valorile lungimilor segmentelor sunt obținute din proiecție în plan.

Punct început	X / Y	Punct sfârșit	X / Y	Lungime segment (** (m)
1	347.018,844 292.918,565	2	347.017,711 292.901,894	16.709
2	347.017,711 292.901,894	3	347.622,288 292.864,742	605.717
3	347.622,288 292.864,742	4	347.623,426 292.881,412	16.709
4	347.623,426 292.881,412	1	347.018,844 292.918,565	605.722

\*\* Lungimile segmentelor sunt determinate în planul de proiecție Stereo 70 și sunt rotunjite la 1 milimetru.

**\*\*\* Distanţa dintre puncte este formată din segmente cumulate ce sunt mai mici decât valoarea 1 milimetru.**



**DATE DESPRE IMOBILUL NR. 8822**

Oficiul de Cadastru și Publicitate Imobiliară DOLJ  
Biroul de Cadastru și Publicitate Imobiliară Craiova

**A. Partea I. Descrierea imobilului**

TEREN Extravilan

Adresa: Jud. Dolj, T 41, P 51

Nr. Crt	Nr cadastral Nr. topografic	Suprafața* (mp)	Observații / Referințe
A1		6.939	Sector cadastral:7 Teren neimprejmuit;

**B. Partea II. Proprietari și acte**

Inscrieri privitoare la dreptul de proprietate și alte drepturi reale	Referințe
/	
Act Administrativ nr. TDP 963-58987, din 08/04/1994 emis de CJSDPAT DOLJ;	
B1	A1
Intabulare, drept de PROPRIETATE, dobandit prin Reconstituire, cota actuala 1/1, cota initiala 1/1 1) OCNEANU I. ELENA, LIPSA CNP	

**C. Partea III. SARCINI .**

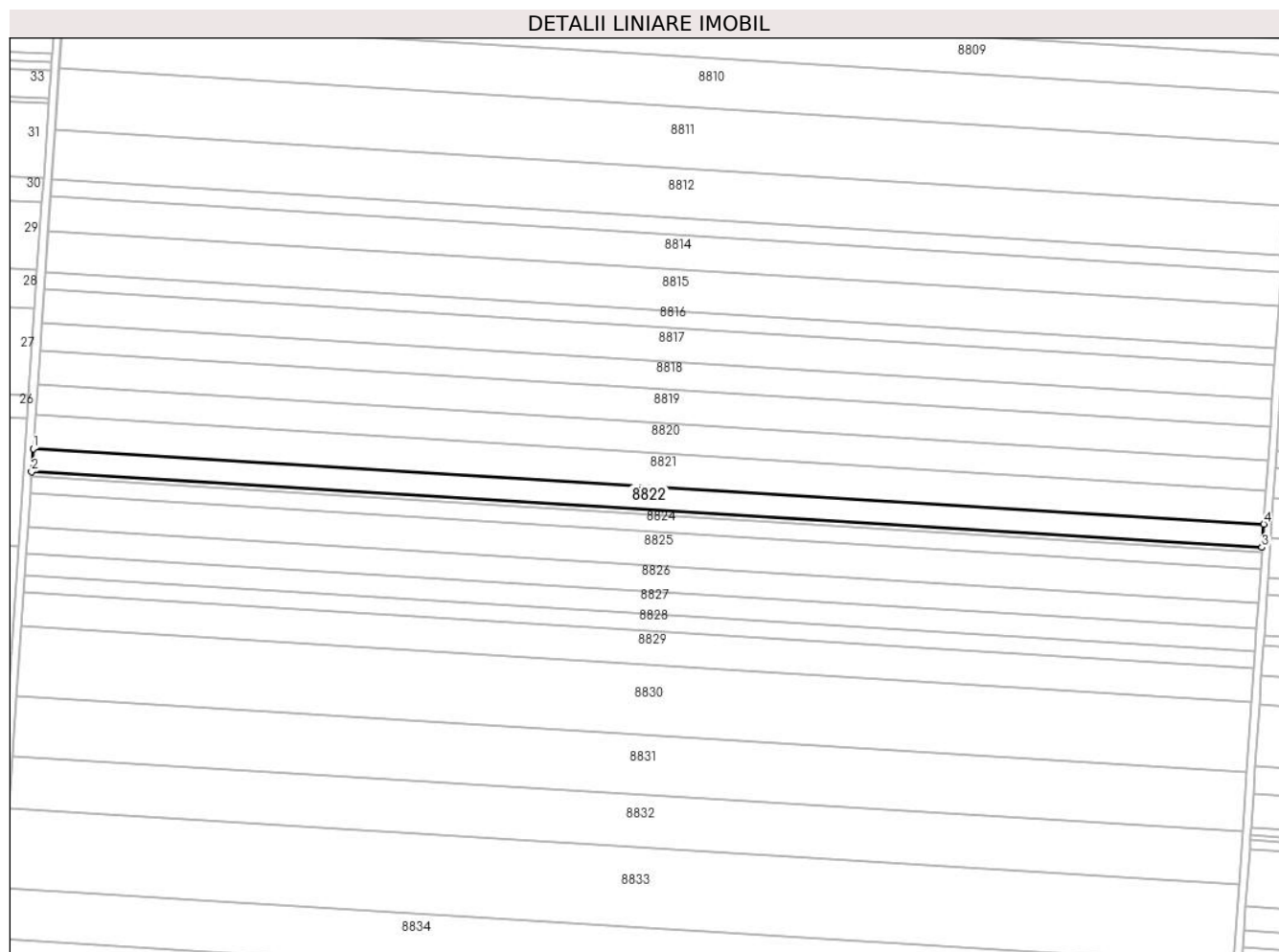
Inscrieri privind dezmembramintele dreptului de proprietate, drepturi reale de garanție și sarcini	Referințe
NU SUNT	

## Anexa Nr. 1 La Partea I

## Teren

Nr cadastral	Suprafața (mp)*	Observații / Referințe
	6.939	

\* Suprafața este determinată în planul de proiecție Stereo 70.



## Date referitoare la teren

Crt	Categorie folosință	Intravilan	Suprafața (mp)	Tarla	Parcelă	Nr. topo	Observații / Referințe
1	arabil	NU	6.939	41	51	-	

## Lungime Segmente

1) Valorile lungimilor segmentelor sunt obținute din proiecție în plan.

Punct început	X / Y	Punct sfârșit	X / Y	Lungime segment (** (m)
1	347.017,711 292.901,894	2	347.016,934 292.890,465	11.455
2	347.016,934 292.890,465	3	347.621,508 292.853,312	605.715
3	347.621,508 292.853,312	4	347.622,288 292.864,742	11.457
4	347.622,288 292.864,742	1	347.017,711 292.901,894	605.717

\*\* Lungimile segmentelor sunt determinate în planul de proiecție Stereo 70 și sunt rotunjite la 1 milimetru.

**\*\*\* Distanţa dintre puncte este formată din segmente cumulate ce sunt mai mici decât valoarea 1 milimetru.**





**DATE DESPRE IMOBILUL NR. 8823**

Oficiul de Cadastru și Publicitate Imobiliară DOLJ  
Biroul de Cadastru și Publicitate Imobiliară Craiova

**A. Partea I. Descrierea imobilului**

TEREN Extravilan

Adresa: Jud. Dolj, T 41, P 52

Nr. Crt	Nr cadastral Nr. topografic	Suprafața* (mp)	Observații / Referințe
A1		1.400	Sector cadastral:7 Teren neimprejmuit;

**B. Partea II. Proprietari și acte**

Inscrieri privitoare la dreptul de proprietate și alte drepturi reale		Referințe
/		
Act Normativ nr. Legea 7, din 13/03/1996 emis de PARLAMENTUL ROMÂNIEI;		
B1	Inscrierea provizorie, drept de PROPRIETATE, dobandit prin Lege, cota actuala 1/1, cota initiala 1/1	A1
1) NEIDENTIFICAT NEIDENTIFICAT, CIF:0000000000000, LIPSA CNP		

**C. Partea III. SARCINI .**

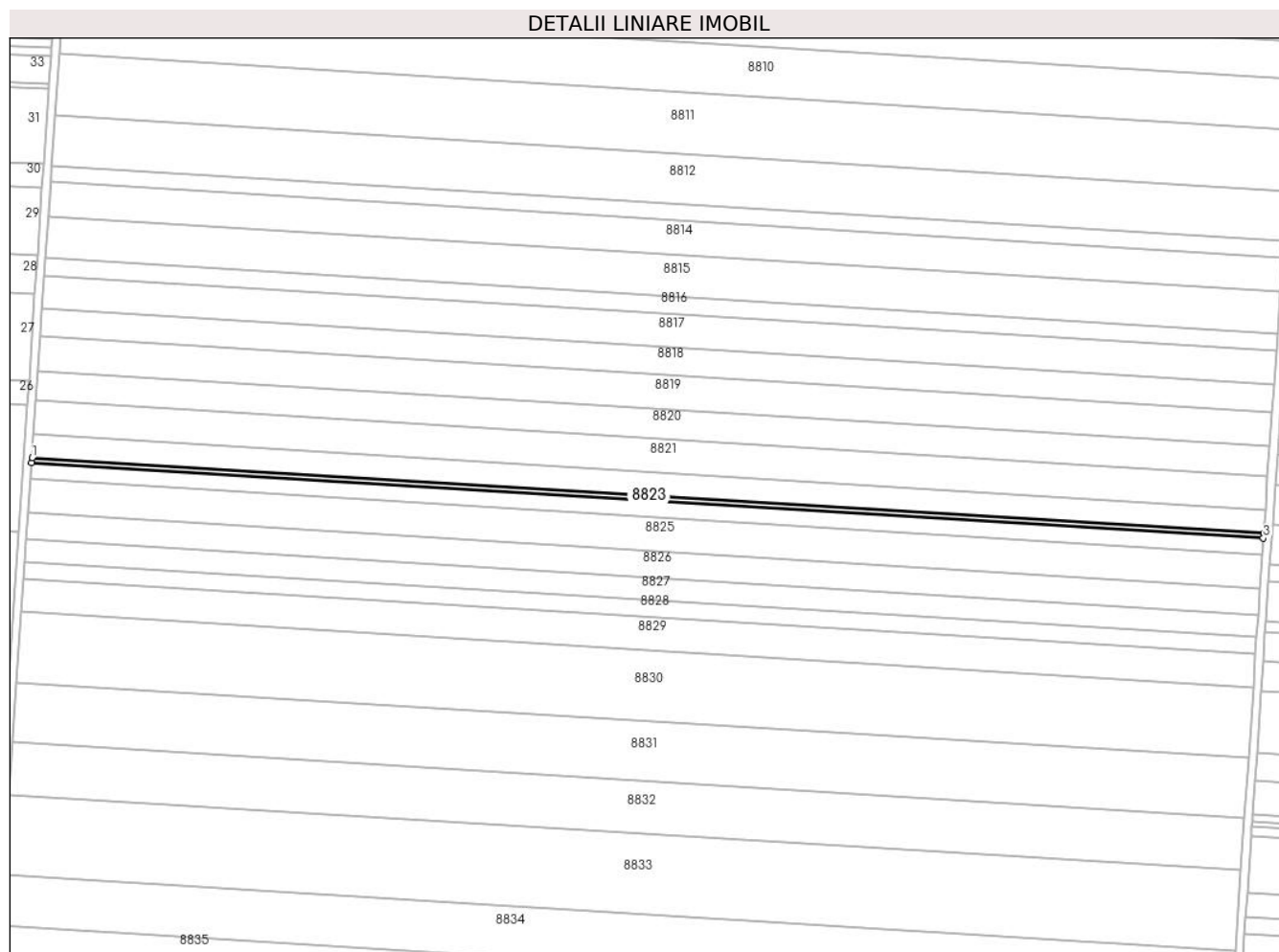
Inscrieri privind dezmembramintele dreptului de proprietate, drepturi reale de garanție și sarcini	Referințe
NU SUNT	

## Anexa Nr. 1 La Partea I

## Teren

Nr cadastral	Suprafața (mp)*	Observații / Referințe
	1.400	

\* Suprafața este determinată în planul de proiecție Stereo 70.



## Date referitoare la teren

Crt	Categorie folosință	Intra vilan	Suprafața (mp)	Tarla	Parcelă	Nr. topo	Observații / Referințe
1	arabil	NU	1.400	41	52	-	

## Lungime Segmente

1) Valorile lungimilor segmentelor sunt obținute din proiecție în plan.

Punct început	X / Y	Punct sfârșit	X / Y	Lungime segment (** (m)
1	347.016,934 292.890,465	2	347.016,777 292.888,158	2.312
2	347.016,777 292.888,158	3	347.621,35 292.851,006	605.713
3	347.621,35 292.851,006	4	347.621,508 292.853,312	2.311
4	347.621,508 292.853,312	1	347.016,934 292.890,465	605.715

\*\* Lungimile segmentelor sunt determinate în planul de proiecție Stereo 70 și sunt rotunjite la 1 milimetru.

**\*\*\* Distanţa dintre puncte este formată din segmente cumulate ce sunt mai mici decât valoarea 1 milimetru.**



**DATE DESPRE IMOBILUL NR. 8824**

Oficiul de Cadastru și Publicitate Imobiliară DOLJ  
Biroul de Cadastru și Publicitate Imobiliară Craiova

**A. Partea I. Descrierea imobilului**

TEREN Extravilan

Adresa: Jud. Dolj, T 41, P 53

Nr. Crt	Nr cadastral Nr. topografic	Suprafața* (mp)	Observații / Referințe
A1		5.000	Sector cadastral:7 Teren neimprejmuit;

**B. Partea II. Proprietari și acte**

Inscrieri privitoare la dreptul de proprietate și alte drepturi reale	Referințe
/	
Act Administrativ nr. TDP 821-59058, din 03/03/1994 emis de CJSDPAT DOLJ;	
B1	A1
Intabulare, drept de PROPRIETATE, dobandit prin Reconstituire, cota actuala 1/1, cota initiala 1/1	
1) DELIU C. VERGICA, LIPSA CNP	
2) CIUCIU C. ELISABETA, LIPSA CNP	
3) BALACI P. MIȚA, LIPSA CNP	

**C. Partea III. SARCINI .**

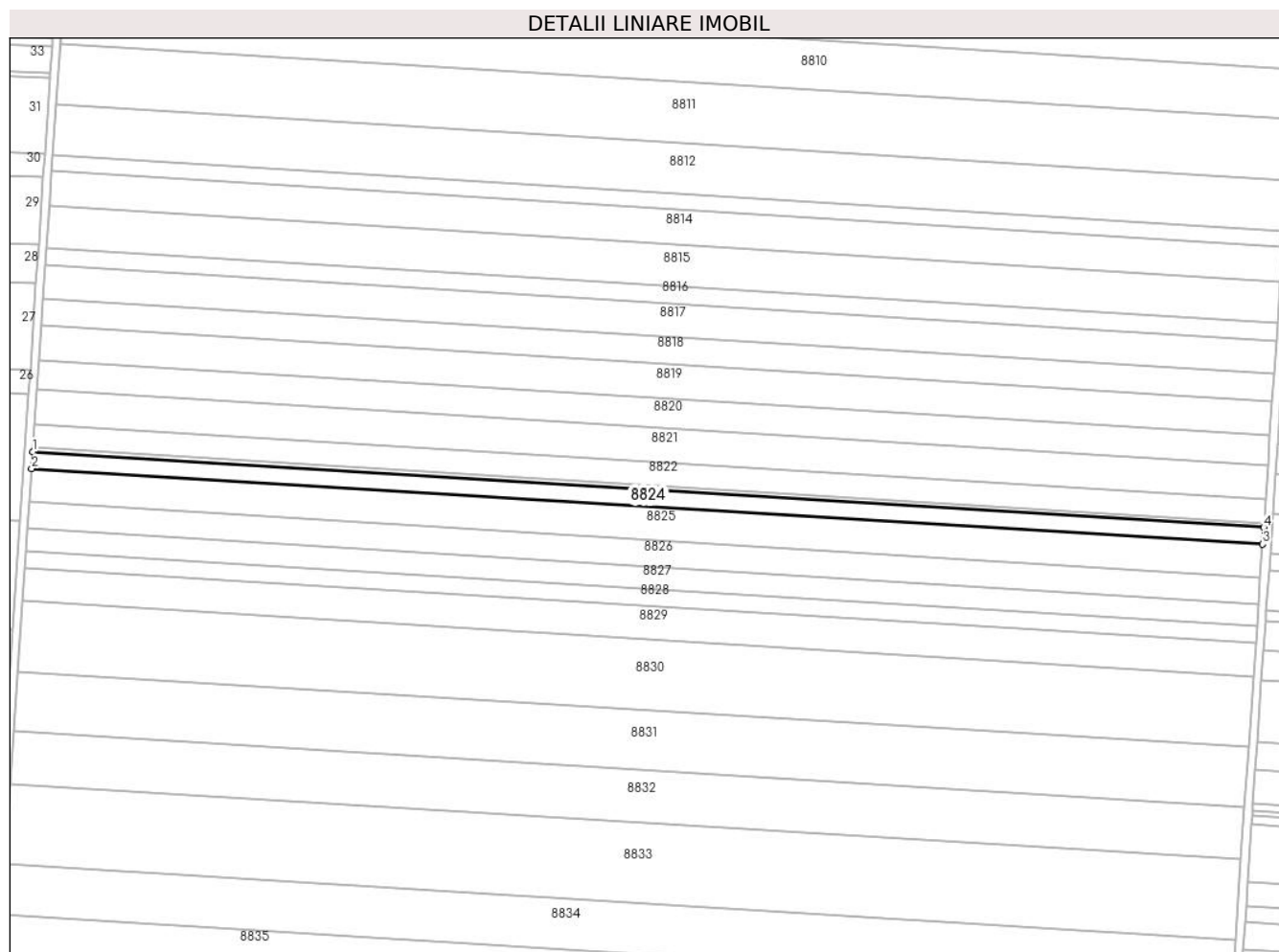
Inscrieri privind dezmembramintele dreptului de proprietate, drepturi reale de garanție și sarcini	Referințe
NU SUNT	

## Anexa Nr. 1 La Partea I

## Teren

Nr cadastral	Suprafața (mp)*	Observații / Referințe
	5.000	

\* Suprafața este determinată în planul de proiecție Stereo 70.



## Date referitoare la teren

Crt	Categorie folosință	Intra vilan	Suprafața (mp)	Tarla	Parcelă	Nr. topo	Observații / Referințe
1	arabil	NU	5.000	41	53	-	

## Lungime Segmente

1) Valorile lungimilor segmentelor sunt obținute din proiecție în plan.

Punct început	X / Y	Punct sfârșit	X / Y	Lungime segment (** (m)
1	347.016,777 292.888,158	2	347.016,217 292.879,923	8.254
2	347.016,217 292.879,923	3	347.620,788 292.842,77	605.712
3	347.620,788 292.842,77	4	347.621,35 292.851,006	8.255
4	347.621,35 292.851,006	1	347.016,777 292.888,158	605.713

\*\* Lungimile segmentelor sunt determinate în planul de proiecție Stereo 70 și sunt rotunjite la 1 milimetru.

**\*\*\* Distanţa dintre puncte este formată din segmente cumulate ce sunt mai mici decât valoarea 1 milimetru.**





**DATE DESPRE IMOBILUL NR. 8825**

Oficiul de Cadastru și Publicitate Imobiliară DOLJ  
Biroul de Cadastru și Publicitate Imobiliară Craiova

**A. Partea I. Descrierea imobilului**

TEREN Extravilan

Adresa: Jud. Dolj, T 41, P 54

Nr. Crt	Nr cadastral Nr. topografic	Suprafața* (mp)	Observații / Referințe
A1	34638	10.000	Sector cadastral:7 Teren neimprejmuit;

**B. Partea II. Proprietari și acte**

Inscrieri privitoare la dreptul de proprietate și alte drepturi reale		Referințe
<b>28540 / 03/03/2017</b>		
Act Notarial nr. contract de vanzare aut 628, din 24/02/2017 emis de Budiana Ionut Razvan;		
B1	Intabulare, drept de PROPRIETATE, dobandit prin Conventie, cota actuala 1/1, cota initiala 1/1 1) SC EAST WAY SPEDITION SRL, CIF:13176107	A1
<b>154781 / 04/08/2020</b>		
Act Notarial nr. Contytract de ipoteca aut. nr.658, din 16/07/2020 emis de Marincas Eugen;		
B2	Se noteaza interdictiile de instrainare, grevare, inchiriere, dezmembrare, alipire, construire, demolare, restructurare si amenajare; 1) LIBRA INTERNET BANK S.A., CIF:8119644	A1
<b>85136 / 09/05/2022</b>		
Act Notarial nr. Contract de ipoteca 418, din 02/05/2022 emis de Marincas Eugen;		
B3	Se noteaza interdictiile de instrainare, grevare, inchiriere, dezmembrare, alipire, construire, demolare, restructurare si amenajare; 1) LIBRA INTERNET BANK S.A., CIF:8119644	A1

**C. Partea III. SARCINI**


Inscrieri privind dezmembramintele dreptului de proprietate, drepturi reale de garanție și sarcini		Referințe
<b>154781 / 04/08/2020</b>		
Act Notarial nr. Contytract de ipoteca aut. nr.658, din 16/07/2020 emis de Marincas Eugen;		
C1	Intabulare, drept de IPOTECA, Valoare:7500000 RONsi celelalte obligatii aferente creditului; 1) LIBRA INTERNET BANK S.A., CIF:8119644	A1
<b>85136 / 09/05/2022</b>		
Act Notarial nr. Contract de ipoteca 418, din 02/05/2022 emis de Marincas Eugen;		
C2	Intabulare, drept de IPOTECA, Valoare:4700000 RONdrept de IPOTECA, si celelalte obligatii aferente creditului; 1) LIBRA INTERNET BANK S.A., CIF:8119644	A1

## Anexa Nr. 1 La Partea I

## Teren

Nr cadastral	Suprafața (mp)*	Observații / Referințe
34638	10.000	

\* Suprafața este determinată în planul de proiecție Stereo 70.



## Date referitoare la teren

Crt	Categorie folosință	Intra vilan	Suprafața (mp)	Tarla	Parcelă	Nr. topo	Observații / Referințe
1	arabil	NU	10.000	41	54	-	

## Lungime Segmente

1) Valorile lungimilor segmentelor sunt obținute din proiecție în plan.

Punct început	X / Y	Punct sfârșit	X / Y	Lungime segment (** (m)
1	347.016,217 292.879,923	2	347.015,097 292.863,451	16.51
2	347.015,097 292.863,451	3	347.619,663 292.826,299	605.706
3	347.619,663 292.826,299	4	347.620,788 292.842,77	16.509
4	347.620,788 292.842,77	1	347.016,217 292.879,923	605.712

\*\* Lungimile segmentelor sunt determinate în planul de proiecție Stereo 70 și sunt rotunjite la 1 milimetru.

**\*\*\* Distanţa dintre puncte este formată din segmente cumulate ce sunt mai mici decât valoarea 1 milimetru.**



**DATE DESPRE IMOBILUL NR. 8826**

Oficiul de Cadastru și Publicitate Imobiliară DOLJ  
Biroul de Cadastru și Publicitate Imobiliară Craiova

**A. Partea I. Descrierea imobilului**

TEREN Extravilan

Adresa: Jud. Dolj, T 41, P 54

Nr. Crt	Nr cadastral Nr. topografic	Suprafața* (mp)	Observații / Referințe
A1	34639	7.887	Sector cadastral:7 Teren neimprejmit;

**B. Partea II. Proprietari și acte**

Inscrieri privitoare la dreptul de proprietate și alte drepturi reale		Referințe
<b>28535 / 03/03/2017</b>		
Act Notarial nr. contract de intretinere nr.2261, din 03/11/1998 emis de BELU AUREL (TP nr. 1044-45342/18.05.2016 Comisia Judeteana Dolj);		
B1	Intabulare, drept de PROPRIETATE, dobandit prin Conventie, cota actuala 1/2, cota initiala 1/1 1) <b>POIANA LILIANA ADITA MILI</b> <i>OBSERVATII: pozitie transcrisa din CF 31752/Cetate, inscrisa prin incheierea nr. 40408 din 22/03/2016;</i>	A1
<b>142042 / 02/06/2021</b>		
Act Notarial nr. CMS nr. 160, din 31/05/2021 emis de gherge anca-costina;		
B2	Intabulare, drept de PROPRIETATE, dobandit prin Succesiune, cota actuala 1/8, cota initiala 1/8 1) <b>POIANA LILIANA ADITA MILI</b>	A1
B3	Intabulare, drept de PROPRIETATE, dobandit prin Succesiune, cota actuala 3/8, cota initiala 3/8 1) <b>POIANĂ MIRENA-MARIA</b>	A1

**C. Partea III. SARCINI .**


Inscrieri privind dezmembramintele dreptului de proprietate, drepturi reale de garanție și sarcini	Referințe
NU SUNT	

## Anexa Nr. 1 La Partea I

## Teren

Nr cadastral	Suprafața (mp)*	Observații / Referințe
34639	7.887	

\* Suprafața este determinată în planul de proiecție Stereo 70.



## Date referitoare la teren

Crt	Categorie folosință	Intra vilan	Suprafața (mp)	Tarla	Parcelă	Nr. topo	Observații / Referințe
1	arabil	NU	7.887	41	54	-	

## Lungime Segmente

1) Valorile lungimilor segmentelor sunt obținute din proiecție în plan.

Punct început	X / Y	Punct sfârșit	X / Y	Lungime segment (** (m)
1	347.015,097 292.863,451	2	347.014,213 292.850,459	13.022
2	347.014,213 292.850,459	3	347.618,776 292.813,307	605.703
3	347.618,776 292.813,307	4	347.619,663 292.826,299	13.022
4	347.619,663 292.826,299	1	347.015,097 292.863,451	605.706

\*\* Lungimile segmentelor sunt determinate în planul de proiecție Stereo 70 și sunt rotunjite la 1 milimetru.

**\*\*\* Distanţa dintre puncte este formată din segmente cumulate ce sunt mai mici decât valoarea 1 milimetru.**





**DATE DESPRE IMOBILUL NR. 8827**

Oficiul de Cadastru și Publicitate Imobiliară DOLJ  
Biroul de Cadastru și Publicitate Imobiliară Craiova

**A. Partea I. Descrierea imobilului**

TEREN Extravilan

Adresa: Jud. Dolj, T 41, P 55

Nr. Crt	Nr cadastral Nr. topografic	Suprafața* (mp)	Observații / Referințe
A1	34251	6.625	Sector cadastral:7 Teren neimprejmuit;

**B. Partea II. Proprietari și acte**

Inscrieri privitoare la dreptul de proprietate și alte drepturi reale		Referințe
<b>51553 / 12/04/2016</b>		
Hotarare Judecatoreasca nr. SENTINTA CIVILA NR.1888, din 31/10/2007 emis de JUDECATORIA CALAFAT;		
B1	Intabulare, drept de PROPRIETATE, dobandit prin Hotarare Judecatoreasca, cota actuala 1/1, cota initiala 1/1 1) SC EAST WAY SPEDITION SRL, CIF:13176107	A1
<b>150185 / 28/07/2020</b>		
Act Notarial nr. Contract de ipoteca imobiliara aut. nr.658, din 16/07/2020 emis de Marincas Eugen;		
B2	Se noteaza interdictiile de instrainare, grevare, inchiriere, dezmembrare, comasare, restructurare ,amenajare, construire si demolare 1) LIBRA INTERNET BANK S.A., CIF:8119644	A1
<b>84853 / 09/05/2022</b>		
Act Notarial nr. Contract de ipoteca aut nr.418, din 02/05/2022 emis de np Marincas Eugen;		
B3	Se notează interdicțiile de înstrăinare, grevare, închiriere, dezmembrare, comasare, construire, demolare, restructurare și amenajare 1) LIBRA INTERNET BANK S.A., CIF:8119466	A1

**C. Partea III. SARCINI**

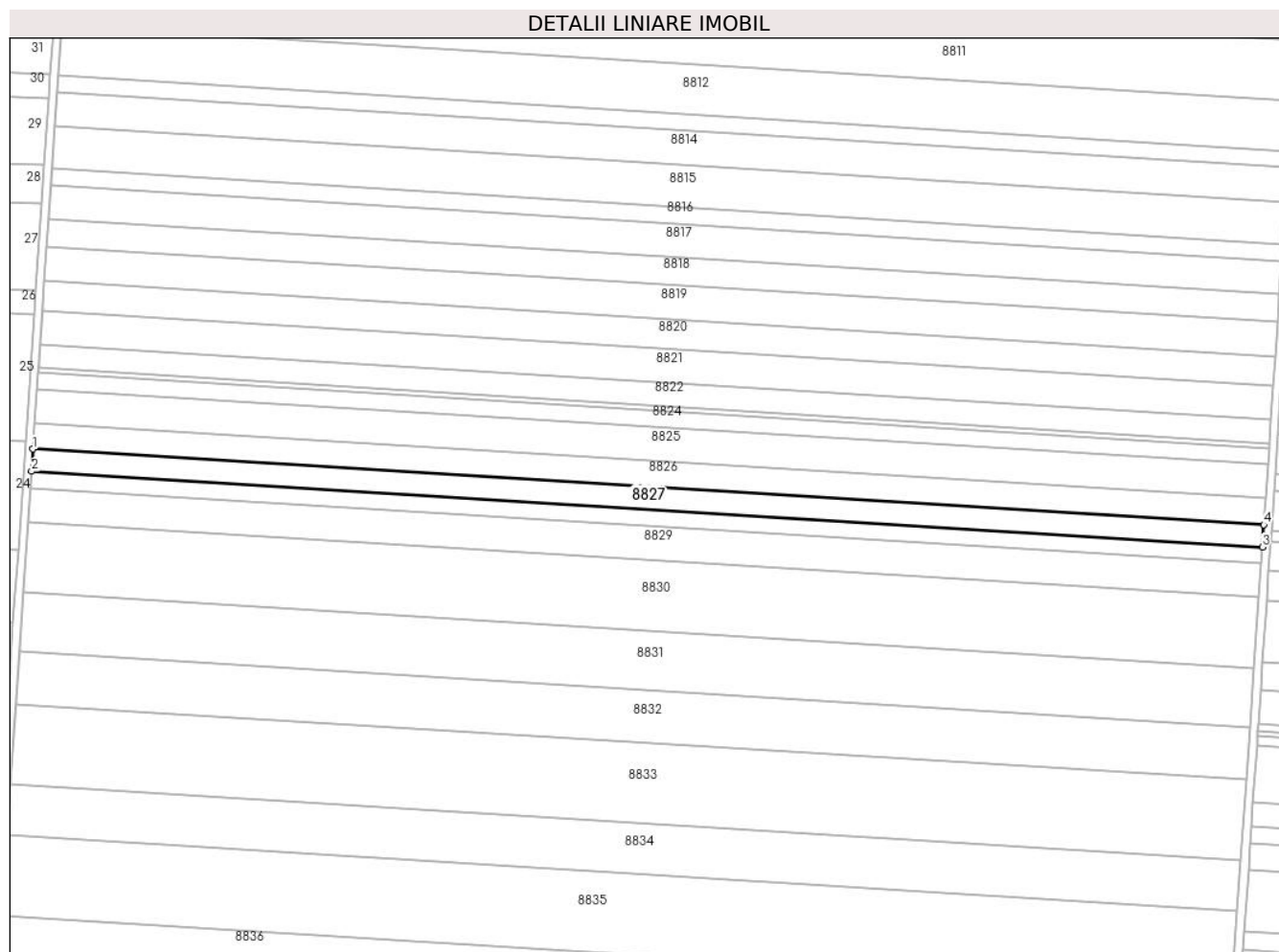
Inscrieri privind dezmembramintele dreptului de proprietate, drepturi reale de garanție și sarcini		Referințe
<b>150185 / 28/07/2020</b>		
Act Notarial nr. Contract de ipoteca imobiliara aut. nr.658, din 16/07/2020 emis de Marincas Eugen;		
C1	Intabulare, drept de IPOTECA, Valoare:7500000 RON+ celelalte obligatii de plata aferente creditului 1) LIBRA INTERNET BANK S.A., CIF:8119644	A1
<b>84853 / 09/05/2022</b>		
Act Notarial nr. Contract de ipoteca aut nr.418, din 02/05/2022 emis de np Marincas Eugen;		
C2	Intabulare, drept de IPOTECA, Valoare:4700000 RON+alte obligatii aferente creditului 1) LIBRA INTERNET BANK S.A., CIF:8119466	A1

## Anexa Nr. 1 La Partea I

## Teren

Nr cadastral	Suprafața (mp)*	Observații / Referințe
34251	6.625	

\* Suprafața este determinată în planul de proiecție Stereo 70.



## Date referitoare la teren

Crt	Categorie folosință	Intravilan	Suprafața (mp)	Tarla	Parcelă	Nr. topo	Observații / Referințe
1	arabil	NU	6.625	41	55	-	

## Lungime Segmente

1) Valorile lungimilor segmentelor sunt obținute din proiecție în plan.

Punct început	X / Y	Punct sfârșit	X / Y	Lungime segment (** (m)
1	347.014,213 292.850,459	2	347.013,471 292.839,546	10.938
2	347.013,471 292.839,546	3	347.618,031 292.802,395	605.7
3	347.618,031 292.802,395	4	347.618,776 292.813,307	10.937
4	347.618,776 292.813,307	1	347.014,213 292.850,459	605.703

\*\* Lungimile segmentelor sunt determinate în planul de proiecție Stereo 70 și sunt rotunjite la 1 milimetru.

**\*\*\* Distanţa dintre puncte este formată din segmente cumulate ce sunt mai mici decât valoarea 1 milimetru.**



**DATE DESPRE IMOBILUL NR. 8828**

Oficiul de Cadastru și Publicitate Imobiliară DOLJ  
Biroul de Cadastru și Publicitate Imobiliară Craiova

**A. Partea I. Descrierea imobilului**

TEREN Extravilan

Adresa: Jud. Dolj, T 41, P 55

Nr. Crt	Nr cadastral Nr. topografic	Suprafața* (mp)	Observații / Referințe
A1	34612	Din acte: 21.625 Masurata: 5.000	Sector cadastral:7 Teren neimprejmuit;

**B. Partea II. Proprietari și acte**

Inscrieri privitoare la dreptul de proprietate și alte drepturi reale	Referințe
<b>67534 / 04/05/2017</b>	
Act Administrativ nr. TDP NR.684-15010, din 17/02/1994 emis de COMISIAM JUDETEANA DOLJ (ADEV.NR. 6273/2016 PRIM.COM.CETATE);	
B1	A1
Intabulare, drept de PROPRIETATE, dobandit prin Reconstituire, cota actuala 1/1, cota initiala 1/1	
1) <b>OPRISI DOINA</b>	
<i>OBSERVATII: pozitie transcrisa din CF 34246/Cetate, inscrisa prin incheierea nr. 51314 din 12/04/2016;</i>	

**C. Partea III. SARCINI .**

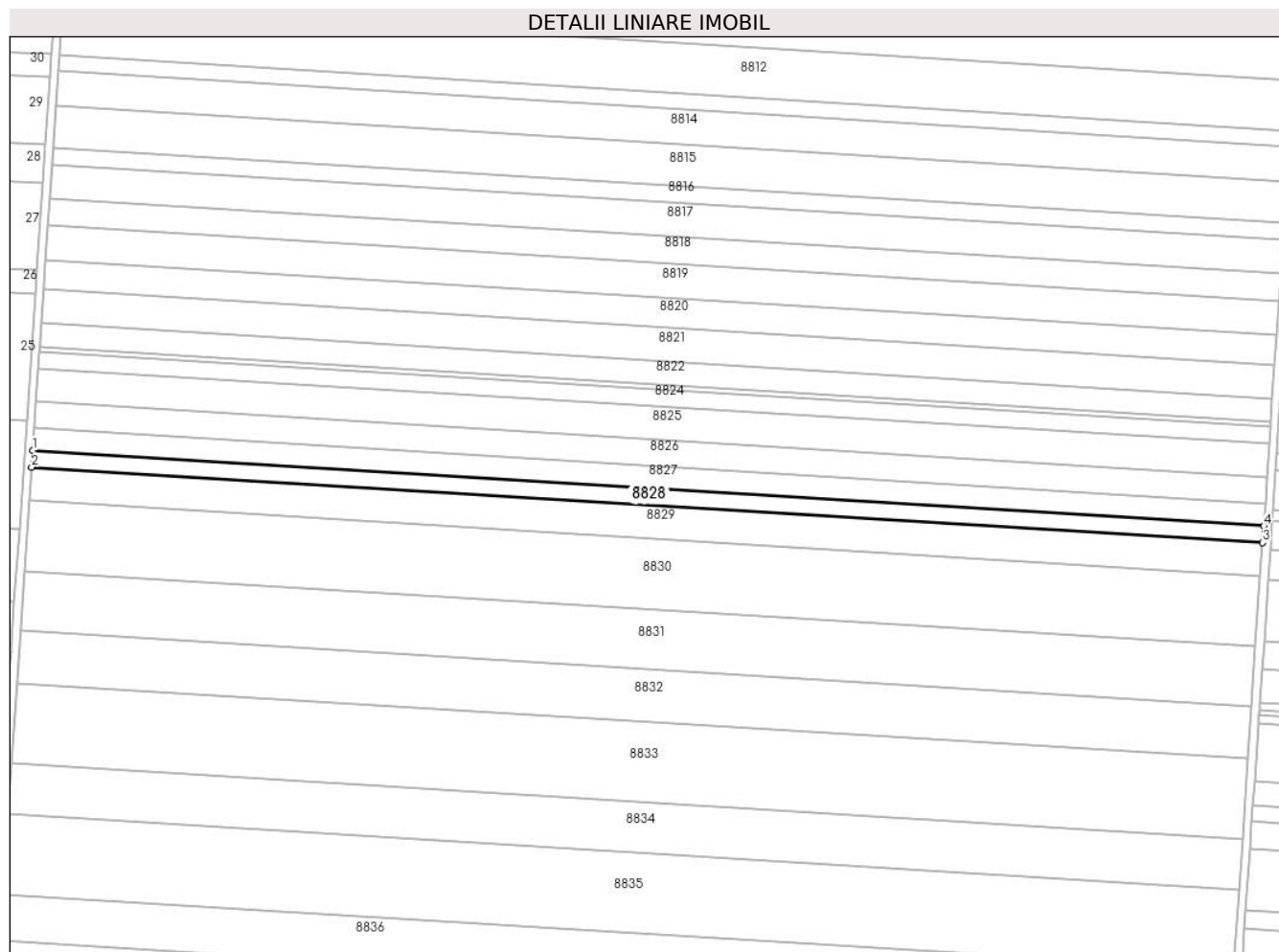
Inscrieri privind dezmembramintele dreptului de proprietate, drepturi reale de garanție și sarcini	Referințe
NU SUNT	

## Anexa Nr. 1 La Partea I

## Teren

Nr cadastral	Suprafața (mp)*	Observații / Referințe
34612	Din acte: 21.625 Masurata: 5.000	

\* Suprafața este determinată în planul de proiecție Stereo 70.



## Date referitoare la teren

Crt	Categorie folosință	Intravilan	Suprafața (mp)	Tarla	Parcelă	Nr. topo	Observații / Referințe
1	arabil	NU	5.000	41	55	-	SUPRAFATA DIN ACTE 5000 mp.

## Lungime Segmente

1) Valorile lungimilor segmentelor sunt obținute din proiecție în plan.

Punct început	X / Y	Punct sfârșit	X / Y	Lungime segment (** (m)
1	347.013,471 292.839,546	2	347.012,911 292.831,31	8.255
2	347.012,911 292.831,31	3	347.617,469 292.794,159	605.698
3	347.617,469 292.794,159	4	347.618,031 292.802,395	8.255
4	347.618,031 292.802,395	1	347.013,471 292.839,546	605.7

**\*\* Lungimile segmentelor sunt determinate în planul de proiecție Stereo 70 și sunt rotunjite la 1 milimetru.**

**\*\*\* Distanța dintre puncte este formată din segmente cumulate ce sunt mai mici decât valoarea 1 milimetru.**





**DATE DESPRE IMOBILUL NR. 8829**

Oficiul de Cadastru și Publicitate Imobiliară DOLJ  
Biroul de Cadastru și Publicitate Imobiliară Craiova

**A. Partea I. Descrierea imobilului**

TEREN Extravilan

Adresa: Jud. Dolj, T 41, P 55

Nr. Crt	Nr cadastral Nr. topografic	Suprafața* (mp)	Observații / Referințe
A1	34613	Din acte: 21.625 Masurata: 10.000	Sector cadastral:7 Teren neimprejmuit;

**B. Partea II. Proprietari și acte**

Inscrieri privitoare la dreptul de proprietate și alte drepturi reale	Referințe
<b>67534 / 04/05/2017</b>	
Act Administrativ nr. TDP NR.684-15010, din 17/02/1994 emis de COMISIAM JUDETEANA DOLJ (ADEV.NR. 6273/2016 PRIM.COM.CETATE);	
B1	Intabulare, drept de PROPRIETATE, dobandit prin Reconstituire, cota actuala 1/1, cota initiala 1/1
	1) <b>OPRISI DOINA</b>
	<i>OBSERVATII: pozitie transcrisa din CF 34246/Cetate, inscrisa prin incheierea nr. 51314 din 12/04/2016;</i>

**C. Partea III. SARCINI .**

Inscrieri privind dezmembramintele dreptului de proprietate, drepturi reale de garanție și sarcini	Referințe
NU SUNT	



**\*\* Lungimile segmentelor sunt determinate în planul de proiecție Stereo 70 și sunt rotunjite la 1 milimetru.**

**\*\*\* Distanța dintre puncte este formată din segmente cumulate ce sunt mai mici decât valoarea 1 milimetru.**



**DATE DESPRE IMOBILUL NR. 8830**

Oficiul de Cadastru și Publicitate Imobiliară DOLJ  
Biroul de Cadastru și Publicitate Imobiliară Craiova

**A. Partea I. Descrierea imobilului**

TEREN Extravilan

Adresa: Jud. Dolj, T 41, P 56

Nr. Crt	Nr cadastral Nr. topografic	Suprafața* (mp)	Observații / Referințe
A1	31646	20.987	Sector cadastral:7 Teren neimprejmuit;

**B. Partea II. Proprietari și acte**

Inscrieri privitoare la dreptul de proprietate și alte drepturi reale		Referințe
<b>6313 / 25/01/2013</b>		
Hotarare Judecatoreasca nr. Sentinta civila nr. 1806, din 17/10/2011 emis de Judecatoria Calafat (Dosar nr. 2885/201/2011);		
B1	Intabulare, drept de PROPRIETATE, dobandit prin Hotarare Judecatoreasca, cota actuala 1/1, cota initiala 1/1 1) SC EAST WAY SPEDITION SRL, CIF:999999999999, LIPSA CUI	A1
<b>147958 / 23/07/2020</b>		
Act Notarial nr. contract de ipoteca aut nr 658, din 16/07/2020 emis de NP Marincas Eugen;		
B2	se noteaza interdictiile de instrainare, grevare, inchiriere, dezmembrare, comasare, restructurare, amenajare, construire si demolare in favoarea 1) LIBRA INTERNET BANK S.A., CIF:8119644	A1
<b>85780 / 10/05/2022</b>		
Act Notarial nr. Contract de ipoteca 418, din 02/05/2022 emis de Marincas Eugen;		
B3	se noteaza interdictiile de instrainare, grevare, inchiriere, dezmembrare, comasare, restructurare, amenajare, construire si demolare 1) LIBRA INTERNET BANK S.A., CIF:8119644	A1

**C. Partea III. SARCINI**


Inscrieri privind dezmembramintele dreptului de proprietate, drepturi reale de garanție și sarcini		Referințe
<b>147958 / 23/07/2020</b>		
Act Notarial nr. contract de ipoteca aut nr 658, din 16/07/2020 emis de NP Marincas Eugen;		
C1	Intabulare, drept de IPOTECA, Valoare:7500000 RONsi celelalte obligatii de plata aferente creditului 1) LIBRA INTERNET BANK S.A., CIF:8119644	A1
<b>85780 / 10/05/2022</b>		
Act Notarial nr. Contract de ipoteca 418, din 02/05/2022 emis de Marincas Eugen;		
C2	Intabulare, drept de IPOTECA, Valoare:4700000 RONPlus celelalte obligatii de plata aferente creditului 1) LIBRA INTERNET BANK S.A., CIF:8119644	A1

## Anexa Nr. 1 La Partea I

## Teren

Nr cadastral	Suprafața (mp)*	Observații / Referințe
31646	20.987	

\* Suprafața este determinată în planul de proiecție Stereo 70.



## Date referitoare la teren

Crt	Categorie folosință	Intravilan	Suprafața (mp)	Tarla	Parcelă	Nr. topo	Observații / Referințe
1	arabil	NU	20.987	41	56	-	

## Lungime Segmente

1) Valorile lungimilor segmentelor sunt obținute din proiecție în plan.

Punct început	X / Y	Punct sfârșit	X / Y	Lungime segment (** (m)
1	347.011,791 292.814,838	2	347.009,441 292.780,267	34.651
2	347.009,441 292.780,267	3	347.613,983 292.743,117	605.682
3	347.613,983 292.743,117	4	347.616,344 292.777,687	34.651
4	347.616,344 292.777,687	1	347.011,791 292.814,838	605.693

\*\* Lungimile segmentelor sunt determinate în planul de proiecție Stereo 70 și sunt rotunjite la 1 milimetru.

**\*\*\* Distanţa dintre puncte este formată din segmente cumulate ce sunt mai mici decât valoarea 1 milimetru.**





**DATE DESPRE IMOBILUL NR. 8831**

Oficiul de Cadastru și Publicitate Imobiliară DOLJ  
Biroul de Cadastru și Publicitate Imobiliară Craiova

**A. Partea I. Descrierea imobilului**

TEREN Extravilan

Adresa: Jud. Dolj, T 41, P 57

Nr. Crt	Nr cadastral Nr. topografic	Suprafața* (mp)	Observații / Referințe
A1		17.800	Sector cadastral:7 Teren neimprejmuț;

**B. Partea II. Proprietari și acte**

Inscrieri privitoare la dreptul de proprietate și alte drepturi reale		Referințe
/		
Act Administrativ nr. TDP 707-59060, din 02/02/1994 emis de CJSDPAT DOLJ;		
B1	Intabulare, drept de PROPRIETATE, dobândit prin Reconstituire, cota actuala 1/1, cota initiala 1/1 1) GRECEA I. IOANA, LIPSA CNP 2) CIORCIOG I. TITINA, LIPSA CNP	A1

**C. Partea III. SARCINI .**


Inscrieri privind dezmembramintele dreptului de proprietate, drepturi reale de garanție și sarcini	Referințe
NU SUNT	

## Anexa Nr. 1 La Partea I

## Teren

Nr cadastral	Suprafața (mp)*	Observații / Referințe
	17.800	

\* Suprafața este determinată în planul de proiecție Stereo 70.



## Date referitoare la teren

Crt	Categorie folosință	Intravilan	Suprafața (mp)	Tarla	Parcelă	Nr. topo	Observații / Referințe
1	arabil	NU	17.800	41	57	-	

## Lungime Segmente

1) Valorile lungimilor segmentelor sunt obținute din proiecție în plan.

Punct început	X / Y	Punct sfârșit	X / Y	Lungime segment (** (m)
1	347.009,441 292.780,267	2	347.007,447 292.750,946	29.389
2	347.007,447 292.750,946	3	347.611,981 292.713,796	605.674
3	347.611,981 292.713,796	4	347.613,983 292.743,117	29.389
4	347.613,983 292.743,117	1	347.009,441 292.780,267	605.682

\*\* Lungimile segmentelor sunt determinate în planul de proiecție Stereo 70 și sunt rotunjite la 1 milimetru.

**\*\*\* Distanţa dintre puncte este formată din segmente cumulate ce sunt mai mici decât valoarea 1 milimetru.**



**DATE DESPRE IMOBILUL NR. 8832**

Oficiul de Cadastru și Publicitate Imobiliară DOLJ  
Biroul de Cadastru și Publicitate Imobiliară Craiova

**A. Partea I. Descrierea imobilului**

TEREN Extravilan

Adresa: Jud. Dolj, T 41, P 58

Nr. Crt	Nr cadastral Nr. topografic	Suprafața* (mp)	Observații / Referințe
A1		15.621	Sector cadastral:7 Teren neimprejmuit;

**B. Partea II. Proprietari și acte**

Inscrieri privitoare la dreptul de proprietate și alte drepturi reale		Referințe
/		
Act Administrativ nr. TDP 1992-15085, din 08/03/1995 emis de CJSDPAT DOLJ (defuncti conform certificatelor de deces Seria DA, nr. 389/20.03.1997 si Seria DM, nr. 998/02.05.2001);		
B1	Intabulare, drept de PROPRIETATE, dobandit prin Reconstituire, cota actuala 1/1, cota initiala 1/1 1) CIORCIOG STEFAN, LIPSA CNP 2) CIORCIOG ST ION DEFUNCT:Da 3) CIORCIOG ST CONSTANTIN DEFUNCT:Da	A1

**C. Partea III. SARCINI .**


Inscrieri privind dezmembramintele dreptului de proprietate, drepturi reale de garanție și sarcini	Referințe
NU SUNT	

## Anexa Nr. 1 La Partea I

## Teren

Nr cadastral	Suprafața (mp)*	Observații / Referințe
	15.621	

\* Suprafața este determinată în planul de proiecție Stereo 70.



## Date referitoare la teren

Crt	Categorie folosință	Intravilan	Suprafața (mp)	Tarla	Parcelă	Nr. topo	Observații / Referințe
1	arabil	NU	15.621	41	58	-	

## Lungime Segmente

1) Valorile lungimilor segmentelor sunt obținute din proiecție în plan.

Punct început	X / Y	Punct sfârșit	X / Y	Lungime segment (** (m)
1	347.007,447 292.750,946	2	347.005,697 292.725,214	25.791
2	347.005,697 292.725,214	3	347.610,224 292.688,064	605.667
3	347.610,224 292.688,064	4	347.611,981 292.713,796	25.792
4	347.611,981 292.713,796	1	347.007,447 292.750,946	605.674

\*\* Lungimile segmentelor sunt determinate în planul de proiecție Stereo 70 și sunt rotunjite la 1 milimetru.

**\*\*\* Distanţa dintre puncte este formată din segmente cumulate ce sunt mai mici decât valoarea 1 milimetru.**





**DATE DESPRE IMOBILUL NR. 8833**

Oficiul de Cadastru și Publicitate Imobiliară DOLJ  
Biroul de Cadastru și Publicitate Imobiliară Craiova

**A. Partea I. Descrierea imobilului**

TEREN Extravilan

Adresa: Jud. Dolj, T 41, P 59

Nr. Crt	Nr cadastral Nr. topografic	Suprafața* (mp)	Observații / Referințe
A1	31756	23.858	Sector cadastral:7 Teren neimprejmuit;

**B. Partea II. Proprietari și acte**

Inscrieri privitoare la dreptul de proprietate și alte drepturi reale		Referințe
<b>66910 / 17/05/2016</b>		
Hotarare Judecatoreasca nr. Sentinta civila aut nr.2254, din 12/12/2013 emis de JUDECATORIA CALAFAT (TDP nr.1045-45342);		
B1	Intabulare, drept de PROPRIETATE, dobandit prin Hotarare Judecatoreasca, cota actuala 1/1, cota initiala 1/1 1) SC EAST WAY SPEDITION SRL, CIF:16174330	A1
<b>148022 / 23/07/2020</b>		
Act Notarial nr. Contract de Ipoteca 658, din 16/07/2020 emis de Marincas Eugen;		
B2	Se noteaza interdictiile de instrainare , grevare , inchiriere , dezmembrare , comasare , restructurare , amenajare , construire , demolare 1) LIBRA INTERNET BANK S.A., CIF:8119644	A1
<b>85778 / 10/05/2022</b>		
Act Notarial nr. CONTRACT DE IPOTECA AUT. NR. 418, din 02/05/2022 emis de Marincas Eugen;		
B3	Se noteaza interdictiile de instrainare , grevare , inchiriere , dezmembrare , comasare , restructurare , amenajare , construire , demolare 1) LIBRA INTERNET BANK S.A., CIF:8119644	A1

**C. Partea III. SARCINI**


Inscrieri privind dezmembramintele dreptului de proprietate, drepturi reale de garanție și sarcini		Referințe
<b>148022 / 23/07/2020</b>		
Act Notarial nr. Contract de Ipoteca 658, din 16/07/2020 emis de Marincas Eugen;		
C1	Intabulare, drept de IPOTECA, Valoare:7500000 RON, plus celelalte obligatii de plata aferente creditului 1) LIBRA INTERNET BANK S.A., CIF:8119644	A1
<b>85778 / 10/05/2022</b>		
Act Notarial nr. CONTRACT DE IPOTECA AUT. NR. 418, din 02/05/2022 emis de Marincas Eugen;		
C2	Intabulare, drept de IPOTECA, Valoare:4700000 RON, plus celelalte obligatii de plata aferente creditului 1) LIBRA INTERNET BANK S.A., CIF:8119644	A1

## Anexa Nr. 1 La Partea I

## Teren

Nr cadastral	Suprafața (mp)*	Observații / Referințe
31756	23.858	

\* Suprafața este determinată în planul de proiecție Stereo 70.



## Date referitoare la teren

Crt	Categorie folosință	Intra vilan	Suprafața (mp)	Tarla	Parcelă	Nr. topo	Observații / Referințe
1	arabil	NU	23.858	41	59	-	

## Lungime Segmente

1) Valorile lungimilor segmentelor sunt obținute din proiecție în plan.

Punct început	X / Y	Punct sfârșit	X / Y	Lungime segment (** (m)
1	347.005,697 292.725,214	2	347.003,025 292.685,912	39.393
2	347.003,025 292.685,912	3	347.607,541 292.648,763	605.656
3	347.607,541 292.648,763	4	347.610,224 292.688,064	39.392
4	347.610,224 292.688,064	1	347.005,697 292.725,214	605.667

\*\* Lungimile segmentelor sunt determinate în planul de proiecție Stereo 70 și sunt rotunjite la 1 milimetru.

**\*\*\* Distanţa dintre puncte este formată din segmente cumulate ce sunt mai mici decât valoarea 1 milimetru.**



**DATE DESPRE IMOBILUL NR. 8834**

Oficiul de Cadastru și Publicitate Imobiliară DOLJ  
Biroul de Cadastru și Publicitate Imobiliară Craiova

**A. Partea I. Descrierea imobilului**

TEREN Extravilan

Adresa: Jud. Dolj, T 41, P 60

Nr. Crt	Nr cadastral Nr. topografic	Suprafața* (mp)	Observații / Referințe
A1		15.076	Sector cadastral:7 Teren neimprejmuit;

**B. Partea II. Proprietari și acte**

Inscrieri privitoare la dreptul de proprietate și alte drepturi reale		Referințe
/		
Act Administrativ nr. TDP 816-59058, din 09/03/1994 emis de CJSDPAT DOLJ;		
B1	Intabulare, drept de PROPRIETATE, dobandit prin Reconstituire, cota actuala 1/1, cota initiala 1/1 1) OPRICĂ P. ILIE, LIPSA CNP	A1

**C. Partea III. SARCINI .**

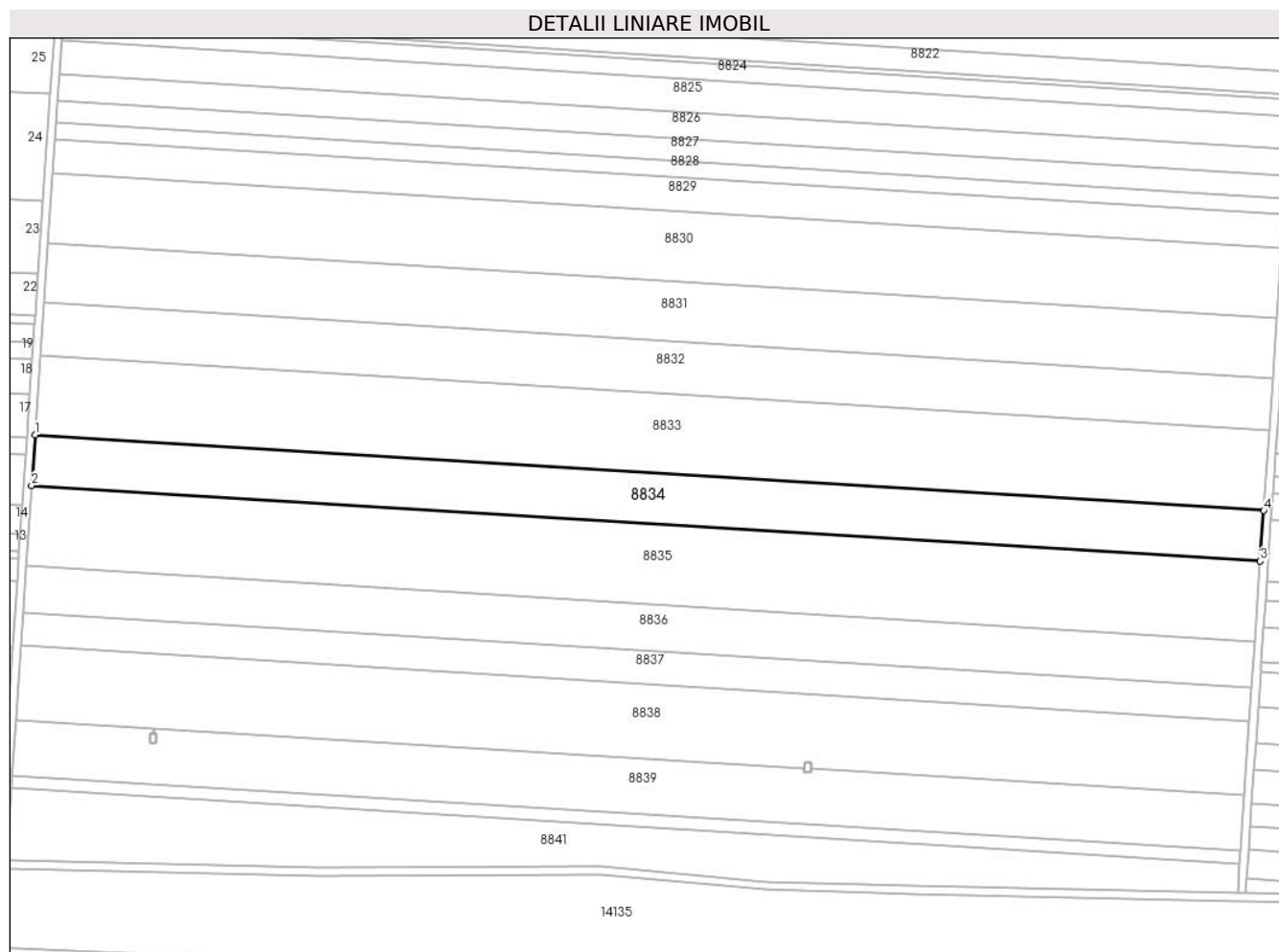
Inscrieri privind dezmembramintele dreptului de proprietate, drepturi reale de garanție și sarcini	Referințe
NU SUNT	

## Anexa Nr. 1 La Partea I

## Teren

Nr cadastral	Suprafața (mp)*	Observații / Referințe
	15.076	

\* Suprafața este determinată în planul de proiecție Stereo 70.



## Date referitoare la teren

Crt	Categorie folosință	Intra vilan	Suprafața (mp)	Tarla	Parcelă	Nr. topo	Observații / Referințe
1	arabil	NU	15.076	41	60	-	

## Lungime Segmente

1) Valorile lungimilor segmentelor sunt obținute din proiecție în plan.

Punct început	X / Y	Punct sfârșit	X / Y	Lungime segment (** (m)
1	347.003,025 292.685,912	2	347.001,336 292.661,077	24.892
2	347.001,336 292.661,077	3	347.605,845 292.623,928	605.649
3	347.605,845 292.623,928	4	347.607,541 292.648,763	24.893
4	347.607,541 292.648,763	1	347.003,025 292.685,912	605.656

\*\* Lungimile segmentelor sunt determinate în planul de proiecție Stereo 70 și sunt rotunjite la 1 milimetru.

**\*\*\* Distanţa dintre puncte este formată din segmente cumulate ce sunt mai mici decât valoarea 1 milimetru.**





**DATE DESPRE IMOBILUL NR. 8835**

Oficiul de Cadastru și Publicitate Imobiliară DOLJ  
Biroul de Cadastru și Publicitate Imobiliară Craiova

**A. Partea I. Descrierea imobilului**

TEREN Extravilan

Adresa: Jud. Dolj, T 41, P 61

Nr. Crt	Nr cadastral Nr. topografic	Suprafața* (mp)	Observații / Referințe
A1		24.000	Sector cadastral:7 Teren neimprejmuit;

**B. Partea II. Proprietari și acte**

Inscrieri privitoare la dreptul de proprietate și alte drepturi reale		Referințe
/		
Act Administrativ nr. TDP 842-59058, din 07/03/1994 emis de CJSDPAT DOLJ;		
B1	Intabulare, drept de PROPRIETATE, dobandit prin Reconstituire, cota actuala 1/1, cota initiala 1/1 1) OPRICĂ P. ILIE, LIPSA CNP	A1

**C. Partea III. SARCINI .**

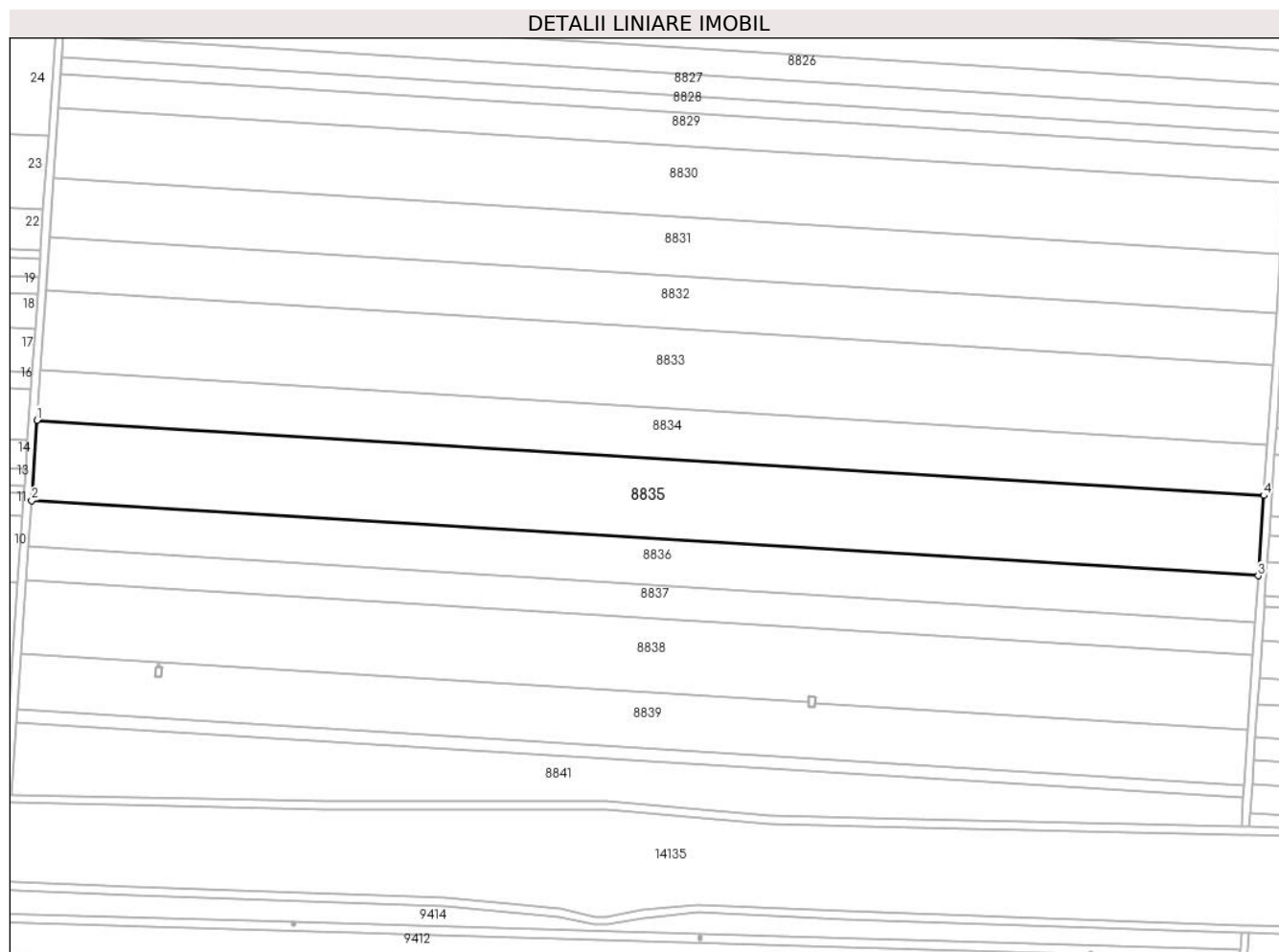
Inscrieri privind dezmembramintele dreptului de proprietate, drepturi reale de garanție și sarcini	Referințe
NU SUNT	

## Anexa Nr. 1 La Partea I

## Teren

Nr cadastral	Suprafața (mp)*	Observații / Referințe
	24.000	

\* Suprafața este determinată în planul de proiecție Stereo 70.



## Date referitoare la teren

Crt	Categorie folosință	Intra vilan	Suprafața (mp)	Tarla	Parcelă	Nr. topo	Observații / Referințe
1	arabil	NU	24.000	41	61	-	

## Lungime Segmente

1) Valorile lungimilor segmentelor sunt obținute din proiecție în plan.

Punct început	X / Y	Punct sfârșit	X / Y	Lungime segment (** (m)
1	347.001,336 292.661,077	2	346.998,647 292.621,54	39.628
2	346.998,647 292.621,54	3	347.603,146 292.584,392	605.639
3	347.603,146 292.584,392	4	347.605,845 292.623,928	39.628
4	347.605,845 292.623,928	1	347.001,336 292.661,077	605.649

\*\* Lungimile segmentelor sunt determinate în planul de proiecție Stereo 70 și sunt rotunjite la 1 milimetru.

**\*\*\* Distanţa dintre puncte este formată din segmente cumulate ce sunt mai mici decât valoarea 1 milimetru.**



**DATE DESPRE IMOBILUL NR. 8836**

Oficiul de Cadastru și Publicitate Imobiliară DOLJ  
Biroul de Cadastru și Publicitate Imobiliară Craiova

**A. Partea I. Descrierea imobilului**

TEREN Extravilan

Adresa: Jud. Dolj, T 41, P 62

Nr. Crt	Nr cadastral Nr. topografic	Suprafața* (mp)	Observații / Referințe
A1	31759	13.800	Sector cadastral:7 Teren neimprejmuit;

**B. Partea II. Proprietari și acte**

Inscrieri privitoare la dreptul de proprietate și alte drepturi reale		Referințe
<b>83279 / 22/06/2016</b>		
Hotarare Judecatoreasca nr. Sentinta civila nr.1914, din 10/11/2009 emis de Judecatoria Calafat;		
B1	Intabulare, drept de PROPRIETATE, dobandit prin Hotarare Judecatoreasca, cota actuala 1/1, cota initiala 1/1 1) SC EAST WAY SPEDITION SRL, CIF:13176107	A1
<b>148023 / 23/07/2020</b>		
Act Notarial nr. Contract de ipoteca imobiliara aut. 658, din 16/07/2020 emis de Marincas Eugen;		
B2	se noteaza interdictiile de instrainare, grevare, inchiriere, dezmembrare, comasare, restructurare, amenajare, construire si demolare 1) LIBRA INTERNET BANK S.A., CIF:8119644	A1
<b>85193 / 09/05/2022</b>		
Act Notarial nr. Contract de ipoteca 418, din 02/05/2022 emis de Marincas Eugen;		
B3	Se noteaza interdictiile de instrainare , grevare , inchiriere , dezmembrare , comasare , restructurare , amenajare , construire , demolare 1) LIBRA INTERNET BANK S.A., CIF:8119644	A1

**C. Partea III. SARCINI**


Inscrieri privind dezmembramintele dreptului de proprietate, drepturi reale de garanție și sarcini		Referințe
<b>148023 / 23/07/2020</b>		
Act Notarial nr. Contract de ipoteca imobiliara aut. 658, din 16/07/2020 emis de Marincas Eugen;		
C1	Intabulare, drept de IPOTECA, Valoare:7500000 RON+ celelalte obligatii de plata aferente creditului 1) LIBRA INTERNET BANK S.A., CIF:8119644	A1
<b>85193 / 09/05/2022</b>		
Act Notarial nr. Contract de ipoteca 418, din 02/05/2022 emis de Marincas Eugen;		
C2	Intabulare, drept de IPOTECA, Valoare:4700000 RON,plus celelalte obligatii de plata aferente creditului 1) LIBRA INTERNET BANK S.A., CIF:8119644	A1

## Anexa Nr. 1 La Partea I

## Teren

Nr cadastral	Suprafața (mp)*	Observații / Referințe
31759	13.800	

\* Suprafața este determinată în planul de proiecție Stereo 70.



## Date referitoare la teren

Crt	Categorie folosință	Intra vilan	Suprafața (mp)	Tarla	Parcelă	Nr. topo	Observații / Referințe
1	arabil	NU	13.800	41	62	-	

## Lungime Segmente

1) Valorile lungimilor segmentelor sunt obținute din proiecție în plan.

Punct început	X / Y	Punct sfârșit	X / Y	Lungime segment (** (m)
1	346.998,647 292.621,54	2	346.997,102 292.598,806	22.786
2	346.997,102 292.598,806	3	347.601,593 292.561,659	605.631
3	347.601,593 292.561,659	4	347.603,146 292.584,392	22.786
4	347.603,146 292.584,392	1	346.998,647 292.621,54	605.639

\*\* Lungimile segmentelor sunt determinate în planul de proiecție Stereo 70 și sunt rotunjite la 1 milimetru.

**\*\*\* Distanţa dintre puncte este formată din segmente cumulate ce sunt mai mici decât valoarea 1 milimetru.**





**DATE DESPRE IMOBILUL NR. 8837**

Oficiul de Cadastru și Publicitate Imobiliară DOLJ  
Biroul de Cadastru și Publicitate Imobiliară Craiova

**A. Partea I. Descrierea imobilului**

TEREN Extravilan

Adresa: Jud. Dolj, T 41, P 63

Nr. Crt	Nr cadastral Nr. topografic	Suprafața* (mp)	Observații / Referințe
A1	31760	10.000	Sector cadastral:7 Teren neimprejmuit;

**B. Partea II. Proprietari și acte**

Inscrieri privitoare la dreptul de proprietate și alte drepturi reale		Referințe
<b>83282 / 22/06/2016</b>		
Hotarare Judecatoreasca nr. 2475/2011, din 30/11/2011 emis de Judecatoria Calafat (Dosar nr. 2869/201/2011-Judecatoria Calafat);		
B1	Intabulare, drept de PROPRIETATE, dobandit prin Hotarare Judecatoreasca, cota actuala 1/1, cota initiala 1/1 1) SC EAST WAY SPEDITION SRL, CIF:13176107	A1
<b>148024 / 23/07/2020</b>		
Act Notarial nr. Contract de ipoteca aut nr.658, din 16/07/2020 emis de Marincas Eugen;		
B2	Se noteaza interdictiile de instrainare, grevare, inchiriere, dezmembrare, comasare ,restructurare, amenajare, construire, demolare 1) LIBRA INTERNET BANK S.A., CIF:8119644	A1
<b>85124 / 09/05/2022</b>		
Act Notarial nr. 418, din 02/05/2022 emis de Marincas Eugen;		
B3	se noteaza interdictiile de instrainare, grevare, inchiriere, dezmembrare, comasare ,restructurare, amenajare, construire, demolare, 1) LIBRA INTERNET BANK S.A., CIF:8119644	A1

**C. Partea III. SARCINI**

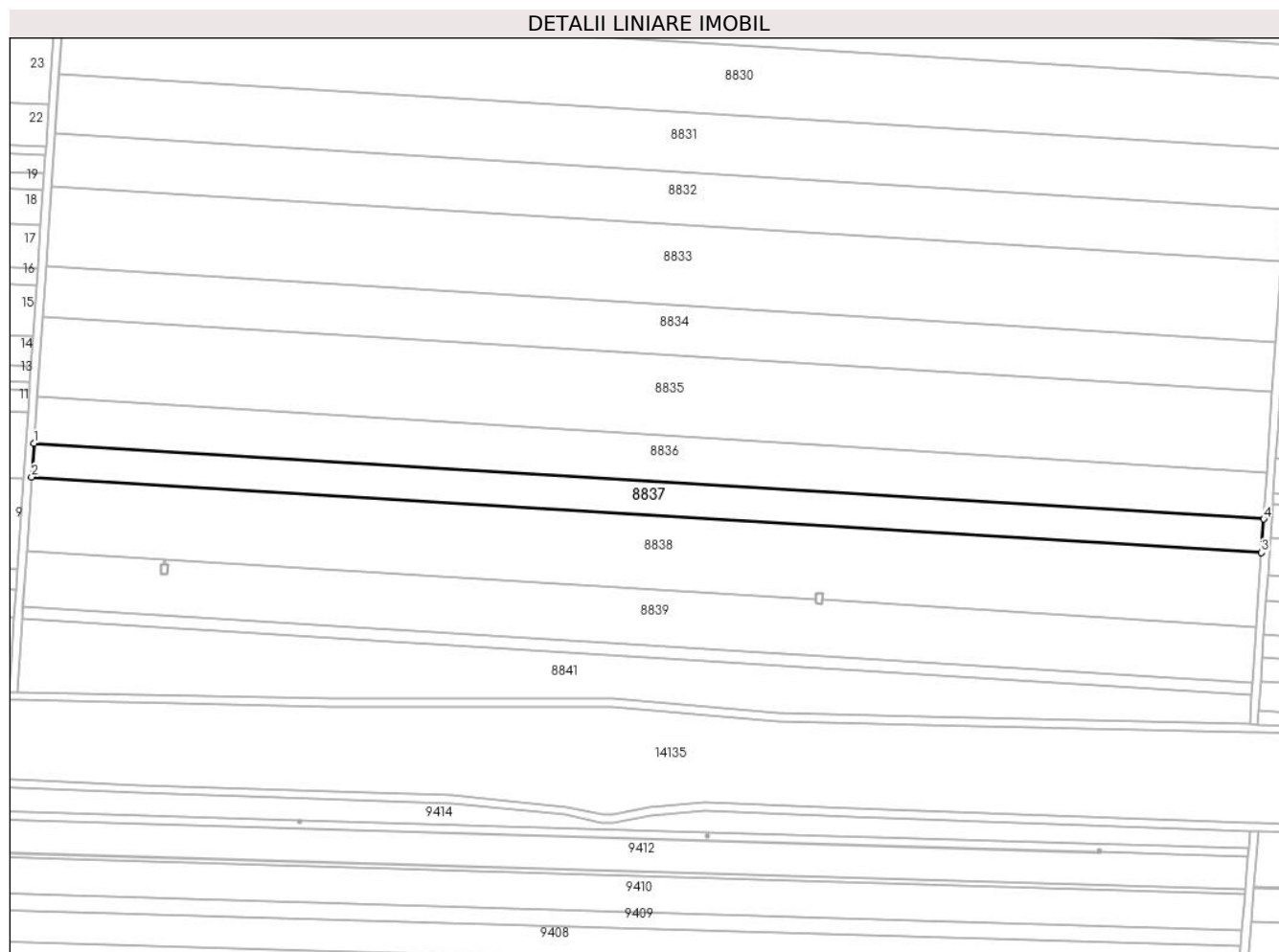
Inscrieri privind dezmembramintele dreptului de proprietate, drepturi reale de garanție și sarcini		Referințe
<b>148024 / 23/07/2020</b>		
Act Notarial nr. Contract de ipoteca aut nr.658, din 16/07/2020 emis de Marincas Eugen;		
C1	Intabulare, drept de IPOTECA, Valoare:7500000 RONplus celelalte obligatii de plata aferente creditului 1) LIBRA INTERNET BANK S.A., CIF:8119644	A1
<b>85124 / 09/05/2022</b>		
Act Notarial nr. 418, din 02/05/2022 emis de Marincas Eugen;		
C2	Intabulare, drept de IPOTECA, Valoare:4700000 LEI+ celelalte obligatii de plata afrente creditului, 1) LIBRA INTERNET BANK S.A., CIF:8119644	A1

## Anexa Nr. 1 La Partea I

## Teren

Nr cadastral	Suprafața (mp)*	Observații / Referințe
31760	10.000	

\* Suprafața este determinată în planul de proiecție Stereo 70.



## Date referitoare la teren

Crt	Categorie folosință	Intra vilan	Suprafața (mp)	Tarla	Parcelă	Nr. topo	Observații / Referințe
1	arabil	NU	10.000	41	63	-	

## Lungime Segmente

1) Valorile lungimilor segmentelor sunt obținute din proiecție în plan.

Punct început	X / Y	Punct sfârșit	X / Y	Lungime segment (** (m)
1	346.997,102 292.598,806	2	346.995,981 292.582,332	16.512
2	346.995,981 292.582,332	3	347.600,469 292.545,185	605.628
3	347.600,469 292.545,185	4	347.601,593 292.561,659	16.512
4	347.601,593 292.561,659	1	346.997,102 292.598,806	605.631

\*\* Lungimile segmentelor sunt determinate în planul de proiecție Stereo 70 și sunt rotunjite la 1 milimetru.

**\*\*\* Distanţa dintre puncte este formată din segmente cumulate ce sunt mai mici decât valoarea 1 milimetru.**



**DATE DESPRE IMOBILUL NR. 8838**

Oficiul de Cadastru și Publicitate Imobiliară DOLJ  
Biroul de Cadastru și Publicitate Imobiliară Craiova

**A. Partea I. Descrierea imobilului**

TEREN Extravilan

Adresa: Jud. Dolj, T 41, P 64

Nr. Crt	Nr cadastral Nr. topografic	Suprafața* (mp)	Observații / Referințe
A1	31761	22.061	Sector cadastral:7 Teren neimprejmuit;

**B. Partea II. Proprietari și acte**

Inscrieri privitoare la dreptul de proprietate și alte drepturi reale		Referințe
<b>86848 / 30/06/2016</b>		
Hotarare Judecatoreasca nr. SENTINTA CIVILA NR. 1623, din 13/10/2009 emis de Judecatoria Calafat (in DOSAR nr. 1662/201/2009; ADEVERINTA NR. 7965/28.06.2016 PRIMARIA COM. CETATE);		
B1	Intabulare, drept de PROPRIETATE, dobandit prin Hotarare Judecatoreasca, cota actuala 1/1, cota initiala 1/1 1) EAST WAY SPEDITION SRL, CIF:9999999999999, LIPSA CUI	A1
<b>148025 / 23/07/2020</b>		
Act Notarial nr. contract de ipoteca aut. nr. 658, din 16/07/2020 emis de Marincas Eugen;		
B2	Se noteaza interdictiile de instrainare, grevare, inchiriere, dezmembrare, comasare, restructurare, amenajare, construire, demolare 1) LIBRA INTERNET BANK S.A., CIF:8119644	A1
<b>85664 / 10/05/2022</b>		
Act Notarial nr. Contract de ipoteca aut. nr. 418, din 02/05/2022 emis de Marincas Eugen;		
B3	se noteaza interdictiile de instrainare, grevare, inchiriere, dezmembrare, comasare, restructurare, amenajare, construire si demolare 1) LIBRA INTERNET BANK S.A., CIF:8119644	A1

**C. Partea III. SARCINI**

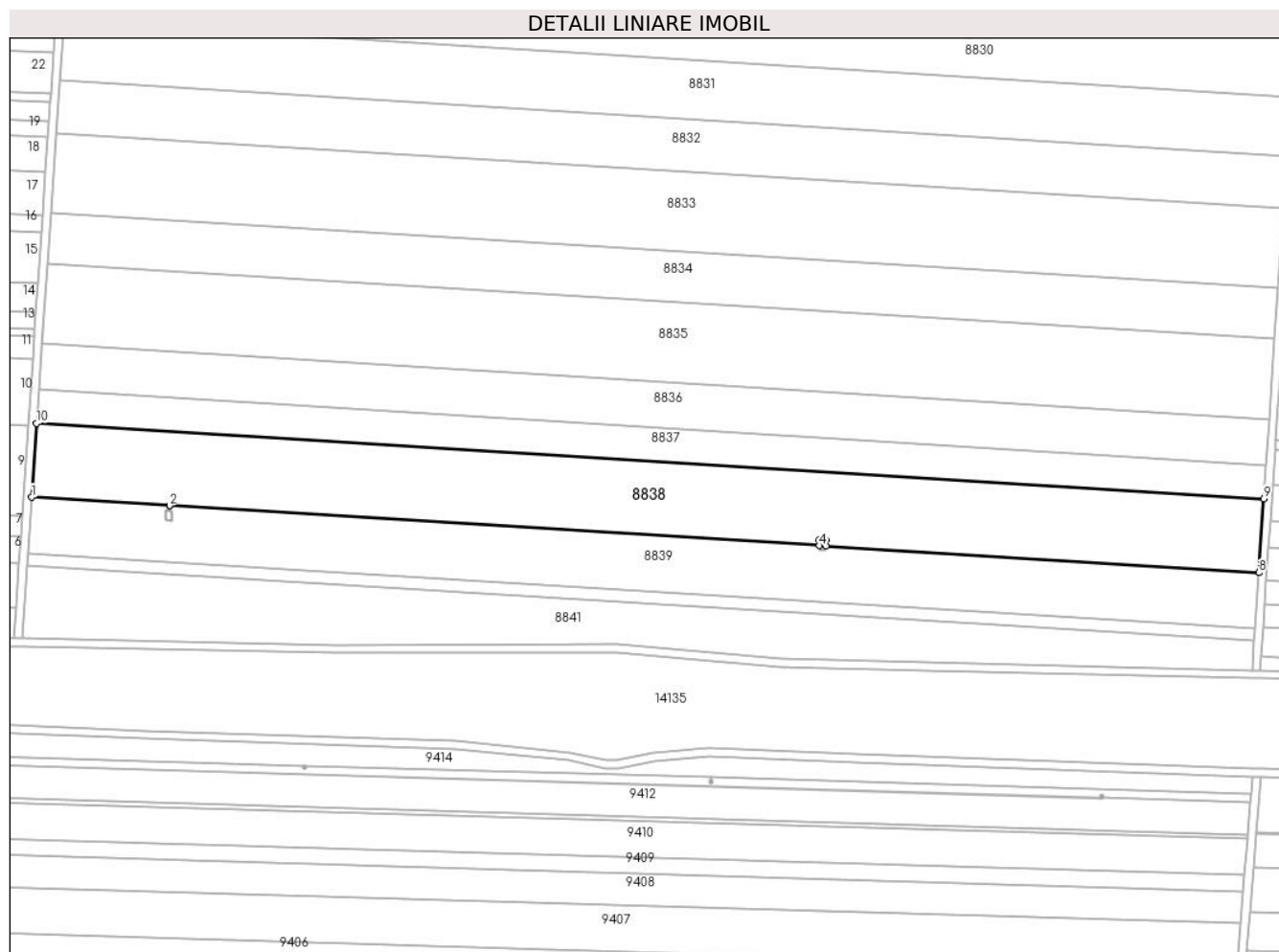
Inscrieri privind dezmembramintele dreptului de proprietate, drepturi reale de garanție și sarcini		Referințe
<b>148025 / 23/07/2020</b>		
Act Notarial nr. contract de ipoteca aut. nr. 658, din 16/07/2020 emis de Marincas Eugen;		
C1	Intabulare, drept de IPOTECA, Valoare:7500000 RON, si celelalte obligatii de plata aferente creditului 1) LIBRA INTERNET BANK S.A., CIF:8119644	A1
<b>85664 / 10/05/2022</b>		
Act Notarial nr. Contract de ipoteca aut. nr. 418, din 02/05/2022 emis de Marincas Eugen;		
C2	Intabulare, drept de IPOTECA, Valoare:4700000 RON+ celelalte obligatii de plata aferente creditului 1) LIBRA INTERNET BANK S.A., CIF:8119644	A1

## Anexa Nr. 1 La Partea I

## Teren

Nr cadastral	Suprafața (mp)*	Observații / Referințe
31761	22.061	

\* Suprafața este determinată în planul de proiecție Stereo 70.



## Date referitoare la teren

Crt	Categorie folosință	Intravilan	Suprafața (mp)	Tarla	Parcelă	Nr. topo	Observații / Referințe
1	arabil	NU	22.061	41	64	-	

## Lungime Segmente

1) Valorile lungimilor segmentelor sunt obținute din proiecție în plan.

Punct început	X / Y	Punct sfârșit	X / Y	Lungime segment (** (m)
1	346.993,509 292.545,972	2	347.061,465 292.541,796	68.084
2	347.061,465 292.541,796	3	347.061,47 292.541,796	0.005
3	347.061,47 292.541,796	4	347.381,504 292.522,129	320.638
4	347.381,504 292.522,129	5	347.381,629 292.525,037	2.911
5	347.381,629 292.525,037	6	347.384,877 292.524,897	3.251

Punct început	X / Y	Punct sfârșit	X / Y	Lungime segment (** (m)
6	347.384,877 292.524,897	7	347.384,749 292.521,93	2.97
7	347.384,749 292.521,93	8	347.597,986 292.508,826	213.639
8	347.597,986 292.508,826	9	347.600,469 292.545,185	36.444
9	347.600,469 292.545,185	10	346.995,981 292.582,332	605.628
10	346.995,981 292.582,332	1	346.993,509 292.545,972	36.444

\*\* Lungimile segmentelor sunt determinate în planul de proiecție Stereo 70 și sunt rotunjite la 1 milimetru.

\*\*\* Distanța dintre puncte este formată din segmente cumulate ce sunt mai mici decât valoarea 1 milimetru.





**DATE DESPRE IMOBILUL NR. 8839**

Oficiul de Cadastru și Publicitate Imobiliară DOLJ  
Biroul de Cadastru și Publicitate Imobiliară Craiova

**A. Partea I. Descrierea imobilului**

TEREN Extravilan

Adresa: Jud. Dolj, T 41, P 65

Nr. Crt	Nr cadastral Nr. topografic	Suprafața* (mp)	Observații / Referințe
A1		16.674	Sector cadastral:7 Teren neimprejmuit;

**B. Partea II. Proprietari și acte**

Inscrieri privitoare la dreptul de proprietate și alte drepturi reale		Referințe
/		
Act Notarial nr. CM 444, din 28/11/2007 emis de BNP STOENESCU FLOREA;		
B1	Intabulare, drept de PROPRIETATE, dobandit prin Succesiune, cota actuala 1/1, cota initiala 1/1 1) URZICEANU FLORENTINA	A1

**C. Partea III. SARCINI .**


Inscrieri privind dezmembramintele dreptului de proprietate, drepturi reale de garanție și sarcini	Referințe
NU SUNT	

## Anexa Nr. 1 La Partea I

## Teren

Nr cadastral	Suprafața (mp)*	Observații / Referințe
	16.674	

\* Suprafața este determinată în planul de proiecție Stereo 70.



## Date referitoare la teren

Crt	Categorie folosință	Intravilan	Suprafața (mp)	Tarla	Parcelă	Nr. topo	Observații / Referințe
1	arabil	NU	16.674	41	65	-	

## Lungime Segmente

1) Valorile lungimilor segmentelor sunt obținute din proiecție în plan.

Punct început	X / Y	Punct sfârșit	X / Y	Lungime segment (** (m)
1	347.597,986 292.508,826	2	347.384,749 292.521,93	213.639
2	347.384,749 292.521,93	3	347.384,666 292.519,984	1.948
3	347.384,666 292.519,984	4	347.381,419 292.520,125	3.25
4	347.381,419 292.520,125	5	347.381,504 292.522,129	2.006
5	347.381,504 292.522,129	6	347.061,47 292.541,796	320.638

Punct început	X / Y	Punct sfârșit	X / Y	Lungime segment (** (m)
6	347.061,47 292.541,796	7	347.061,317 292.539,307	2.494
7	347.061,317 292.539,307	8	347.062,87 292.539,247	1.554
8	347.062,87 292.539,247	9	347.062,685 292.534,494	4.757
9	347.062,685 292.534,494	10	347.059,578 292.534,614	3.109
10	347.059,578 292.534,614	11	347.059,763 292.539,367	4.757
11	347.059,763 292.539,367	12	347.061,312 292.539,307	1.55
12	347.061,312 292.539,307	13	347.061,465 292.541,796	2.494
13	347.061,465 292.541,796	14	346.993,509 292.545,972	68.084
14	346.993,509 292.545,972	15	346.991,639 292.518,468	27.567
15	346.991,639 292.518,468	16	347.596,108 292.481,322	605.609
16	347.596,108 292.481,322	1	347.597,986 292.508,826	27.568

\*\* Lungimile segmentelor sunt determinate în planul de proiecție Stereo 70 și sunt rotunjite la 1 milimetru.

\*\*\* Distanța dintre puncte este formată din segmente cumulate ce sunt mai mici decât valoarea 1 milimetru.



**DATE DESPRE IMOBILUL NR. 8840**

Oficiul de Cadastru și Publicitate Imobiliară DOLJ  
Biroul de Cadastru și Publicitate Imobiliară Craiova

**A. Partea I. Descrierea imobilului**

TEREN Extravilan

Adresa: Jud. Dolj, T 41, P 66

Nr. Crt	Nr cadastral Nr. topografic	Suprafața* (mp)	Observații / Referințe
A1		3.669	Sector cadastral:7 Teren neimprejmuit;

**B. Partea II. Proprietari și acte**

Inscrieri privitoare la dreptul de proprietate și alte drepturi reale		Referințe
/		
Act Normativ nr. Legea 7, din 13/03/1996 emis de PARLAMENTUL ROMÂNIEI;		
B1	Inscrierea provizorie, drept de PROPRIETATE, dobandit prin Lege, cota actuala 1/1, cota initiala 1/1	A1
1) NEIDENTIFICAT NEIDENTIFICAT, CIF:0000000000000, LIPSA CNP		

**C. Partea III. SARCINI .**

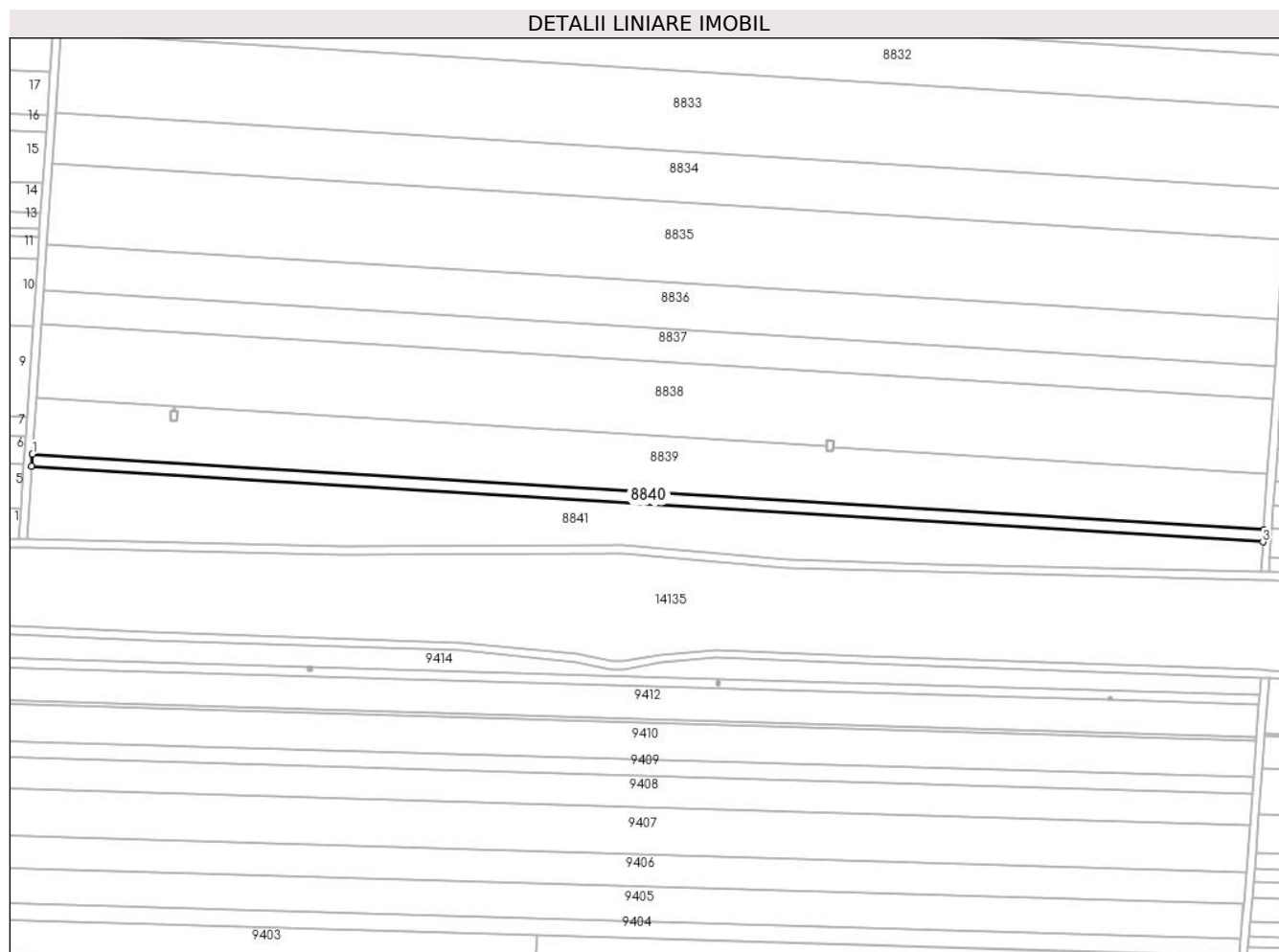
Inscrieri privind dezmembramintele dreptului de proprietate, drepturi reale de garanție și sarcini	Referințe
NU SUNT	

## Anexa Nr. 1 La Partea I

## Teren

Nr cadastral	Suprafața (mp)*	Observații / Referințe
	3.669	

\* Suprafața este determinată în planul de proiecție Stereo 70.



## Date referitoare la teren

Crt	Categorie folosință	Intra vilan	Suprafața (mp)	Tarla	Parcelă	Nr. topo	Observații / Referințe
1	arabil	NU	3.669	41	66	-	

## Lungime Segmente

1) Valorile lungimilor segmentelor sunt obținute din proiecție în plan.

Punct început	X / Y	Punct sfârșit	X / Y	Lungime segment (** (m)
1	346.991,639 292.518,468	2	346.991,228 292.512,423	6.059
2	346.991,228 292.512,423	3	347.595,695 292.475,277	605.607
3	347.595,695 292.475,277	4	347.596,108 292.481,322	6.059
4	347.596,108 292.481,322	1	346.991,639 292.518,468	605.609

\*\* Lungimile segmentelor sunt determinate în planul de proiecție Stereo 70 și sunt rotunjite la 1 milimetru.

**\*\*\* Distanţa dintre puncte este formată din segmente cumulate ce sunt mai mici decât valoarea 1 milimetru.**





**DATE DESPRE IMOBILUL NR. 8841**

Oficiul de Cadastru și Publicitate Imobiliară DOLJ  
 Biroul de Cadastru și Publicitate Imobiliară Craiova

**A. Partea I. Descrierea imobilului**

TEREN Extravilan

Adresa: Jud. Dolj, T 41, P 66/1

Nr. Crt	Nr cadastral Nr. topografic	Suprafața* (mp)	Observații / Referințe
A1	35032	14.736	Sector cadastral:7 Teren neimprejmuit;

**B. Partea II. Proprietari și acte**

Inscrieri privitoare la dreptul de proprietate și alte drepturi reale		Referințe
<b>78362 / 29/03/2021</b>		
Act Administrativ nr. TDP NR 21564, din 09/02/2021 emis de CJSDPAT DOLJ;		
B1	Intabulare, drept de PROPRIETATE, dobandit prin Reconstituire, cota actuala 1/1, cota initiala 1/1	A1
	1) FLORESCU EMIL 2) IANCU EMILIA 3) MITROI GIGI 4) FLORESCU MARILENA	

**C. Partea III. SARCINI .**


Inscrieri privind dezmembramintele dreptului de proprietate, drepturi reale de garanție și sarcini	Referințe
NU SUNT	

## Anexa Nr. 1 La Partea I

## Teren

Nr cadastral	Suprafața (mp)*	Observații / Referințe
35032	14.736	

\* Suprafața este determinată în planul de proiecție Stereo 70.



## Date referitoare la teren

Crt	Categorie folosință	Intravilan	Suprafața (mp)	Tarla	Parcelă	Nr. topo	Observații / Referințe
1	arabil	NU	14.736	41	66/1	-	

## Lungime Segmente

1) Valorile lungimilor segmentelor sunt obținute din proiecție în plan.

Punct început	X / Y	Punct sfârșit	X / Y	Lungime segment (** (m)
1	346.991,228 292.512,423	2	346.988,8 292.476,72	35.785
2	346.988,8 292.476,72	3	347.143,18 292.473,321	154.417
3	347.143,18 292.473,321	4	347.281,762 292.473,58	138.582
4	347.281,762 292.473,58	5	347.362,574 292.466,374	81.133
5	347.362,574 292.466,374	6	347.434,093 292.464,461	71.545

Punct început	X / Y	Punct sfârșit	X / Y	Lungime segment (** (m)
6	347.434,093 292.464,461	7	347.594,709 292.460,826	160.657
7	347.594,709 292.460,826	8	347.595,695 292.475,277	14.485
8	347.595,695 292.475,277	1	346.991,228 292.512,423	605.607

\*\* Lungimile segmentelor sunt determinate în planul de proiecție Stereo 70 și sunt rotunjite la 1 milimetru.

\*\*\* Distanța dintre puncte este formată din segmente cumulate ce sunt mai mici decât valoarea 1 milimetru.



**DATE DESPRE IMOBILUL NR. 8842**

Oficiul de Cadastru și Publicitate Imobiliară DOLJ  
Biroul de Cadastru și Publicitate Imobiliară Craiova

**A. Partea I. Descrierea imobilului**

TEREN Extravilan

Nr. CF vechi:240  
Nr. cadastral vechi:299

Adresa: Jud. Dolj, T 41, P 47, 48

Nr. Crt	Nr cadastral Nr. topografic	Suprafața* (mp)	Observații / Referințe
A1	36197	15	Sector cadastral:7 Teren neimprejmuit;

**Construcții**

Crt	Nr cadastral Nr. topografic	Adresa	Observații / Referințe
A1.1	36197-C1	Jud. Dolj, T 41, P 47, 48	Nr. niveluri:1; S. construita la sol:15 mp; S. construita desfasurata:15 mp; C1 - Stalp cu nr. 303 SN cu Sc = 14,78 mp

**B. Partea II. Proprietari și acte**

Inscrieri privitoare la dreptul de proprietate și alte drepturi reale		Referințe
<b>44450 / 17/10/2006</b>		
Hotarare Judecatoreasca nr. 2060, din 01/01/2004 emis de Guvernul Romaniei;		
B1	Intabulare, drept de PROPRIETATE, dobandit prin Lege, cota actuala 1/1, cota initiala 1/1 1) STATUL ROMAN, CIF:9999999999999, LIPSA CUI	A1, A1.1

**C. Partea III. SARCINI**

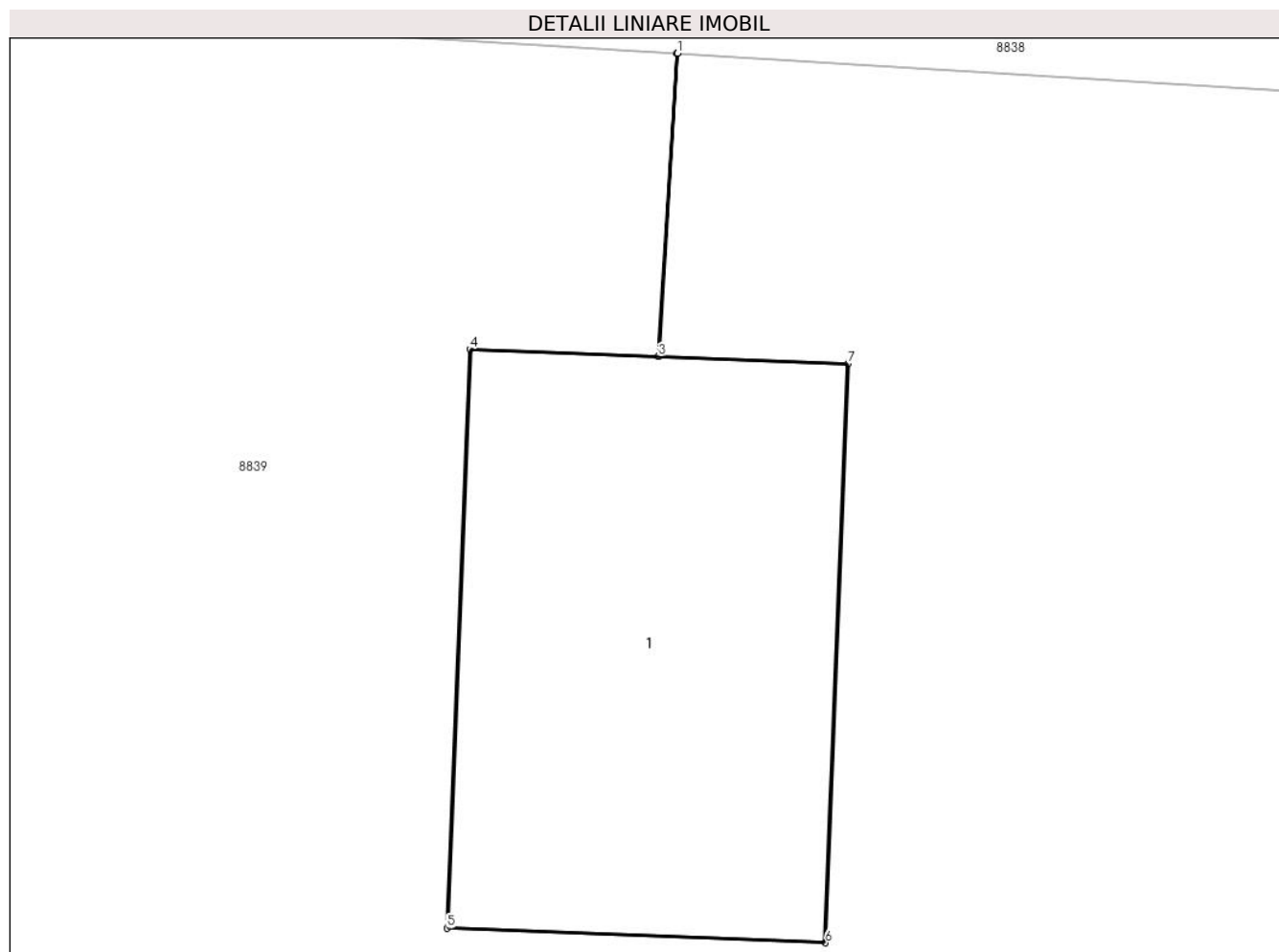
Inscrieri privind dezmembramintele dreptului de proprietate, drepturi reale de garanție și sarcini		Referințe
<b>44450 / 17/10/2006</b>		
Act Administrativ nr. 1, din 01/01/2004 emis de Ministerul Economiei si Comertului;		
C1	Intabulare, drept de CONCESIUNE pe o perioada de 49 de ani incepand cu data de 29.06.2004 1) CNTEE - TRANSELECTRICA SA SUC TRANSPORT CRAIOVA, CIF:9999999999999, LIPSA CUI	A1, A1.1

## Anexa Nr. 1 La Partea I

## Teren

Nr cadastral	Suprafața (mp)*	Observații / Referințe
36197	15	

\* Suprafața este determinată în planul de proiecție Stereo 70.



## Date referitoare la teren

Crt	Categorie folosință	Intra vilan	Suprafața (mp)	Tarla	Parcelă	Nr. topo	Observații / Referințe
1	arabil	NU	15	41	47; 48	-	

## Date referitoare la construcții

Crt	Număr	Destinație construcție	Supraf. (mp)	Situație juridică	Observații / Referințe
A1.1	36197-C1	construcții industriale și edilitare	15	Cu acte	Nr. niveluri:1; S. construită la sol:15 mp; S. construită desfășurată:15 mp; C1 - Stalp cu nr. 303 SN cu Sc = 14,78 mp

## Lungime Segmente

1) Valorile lungimilor segmentelor sunt obținute din proiecție în plan.

Punct început	X / Y	Punct sfârșit	X / Y	Lungime segment (** (m)
1	347.061,47 292.541,796	2	347.061,465 292.541,796	0.005
2	347.061,465 292.541,796	3	347.061,312 292.539,307	2.494
3	347.061,312 292.539,307	4	347.059,763 292.539,367	1.55

Punct început	X / Y	Punct sfârșit	X / Y	Lungime segment (** (m)
4	347.059,763 292.539,367	5	347.059,578 292.534,614	4.757
5	347.059,578 292.534,614	6	347.062,685 292.534,494	3.109
6	347.062,685 292.534,494	7	347.062,87 292.539,247	4.757
7	347.062,87 292.539,247	8	347.061,317 292.539,307	1.554
8	347.061,317 292.539,307	1	347.061,47 292.541,796	2.494

\*\* Lungimile segmentelor sunt determinate în planul de proiecție Stereo 70 și sunt rotunjite la 1 milimetru.

\*\*\* Distanța dintre puncte este formată din segmente cumulate ce sunt mai mici decât valoarea 1 milimetru.





**DATE DESPRE IMOBILUL NR. 8843**

Oficiul de Cadastru și Publicitate Imobiliară DOLJ  
Biroul de Cadastru și Publicitate Imobiliară Craiova

**A. Partea I. Descrierea imobilului**

TEREN Extravilan

Nr. CF vechi:223  
Nr. cadastral vechi:300

Adresa: Jud. Dolj, T 41, P 47, 48

Nr. Crt	Nr cadastral Nr. topografic	Suprafața* (mp)	Observații / Referințe
A1	36203	16	Sector cadastral:7 Teren neimprejmuit;

**Construcții**

Crt	Nr cadastral Nr. topografic	Adresa	Observații / Referințe
A1.1	36203-C1	Jud. Dolj, T 41, P 47, 48	Nr. niveluri:1; S. construita la sol:16 mp; S. construita desfasurata:16 mp; C1 - stalp cu nr. 304 SN cu Sc = 15,99 mp

**B. Partea II. Proprietari și acte**

Inscrieri privitoare la dreptul de proprietate și alte drepturi reale		Referințe
<b>44440 / 17/10/2006</b>		
Hotarare Judecatoreasca nr. 2060, din 01/01/2004 emis de Guvernul Romaniei;		
B1	Intabulare, drept de PROPRIETATE, dobandit prin Lege, cota actuala 1/1, cota initiala 1/1 1) STATUL ROMAN, CIF:9999999999999, LIPSA CUI	A1, A1.1

**C. Partea III. SARCINI**

Inscrieri privind dezmembramintele dreptului de proprietate, drepturi reale de garanție și sarcini		Referințe
<b>44440 / 17/10/2006</b>		
Act Administrativ nr. 1, din 01/01/2004 emis de ME Comertului;		
C1	Intabulare, drept de CONCESIUNE pe o perioada de 49 de ani incepand cu data de 29.06.2004 1) CNTEE TRANSELECTRICA SA SUC TRANSPORT CRAIOVA, CIF:9999999999999, LIPSA CUI	A1, A1.1

## Anexa Nr. 1 La Partea I

## Teren

Nr cadastral	Suprafața (mp)*	Observații / Referințe
36203	16	

\* Suprafața este determinată în planul de proiecție Stereo 70.

## DETALII LINIARE IMOBIL



## Date referitoare la teren

Crt	Categorie folosință	Intra vilan	Suprafața (mp)	Tarla	Parcelă	Nr. topo	Observații / Referințe
1	arabil	NU	16	41	47; 48	-	

## Date referitoare la construcții

Crt	Număr	Destinație construcție	Supraf. (mp)	Situație juridică	Observații / Referințe
A1.1	36203-C1	construcții industriale și edilitare	16	Cu acte	Nr. niveluri:1; S. construită la sol:16 mp; S. construită desfășurată:16 mp; C1 - stalp cu nr. 304 SN cu Sc = 15,99 mp

## Lungime Segmente

1) Valorile lungimilor segmentelor sunt obținute din proiecție în plan.

Punct început	X / Y	Punct sfârșit	X / Y	Lungime segment (** (m)
1	347.381,629 292.525,037	2	347.381,504 292.522,129	2.911
2	347.381,504 292.522,129	3	347.381,419 292.520,125	2.006
3	347.381,419 292.520,125	4	347.384,666 292.519,984	3.25

Punct început	X / Y	Punct sfârșit	X / Y	Lungime segment (** (m)
4	347.384,666 292.519,984	5	347.384,749 292.521,93	1.948
5	347.384,749 292.521,93	6	347.384,877 292.524,897	2.97
6	347.384,877 292.524,897	1	347.381,629 292.525,037	3.251

\*\* Lungimile segmentelor sunt determinate în planul de proiecție Stereo 70 și sunt rotunjite la 1 milimetru.

\*\*\* Distanța dintre puncte este formată din segmente cumulate ce sunt mai mici decât valoarea 1 milimetru.



**DATE DESPRE IMOBILUL NR. 10757**

Oficiul de Cadastru și Publicitate Imobiliară DOLJ  
Biroul de Cadastru și Publicitate Imobiliară Craiova

**A. Partea I. Descrierea imobilului**

TEREN Extravilan

Adresa: Jud. Dolj, De 83

Nr. Crt	Nr cadastral Nr. topografic	Suprafața* (mp)	Observații / Referințe
A1		4.430	Sector cadastral:7 Teren neimprejmuit;

**B. Partea II. Proprietari și acte**

Inscrieri privitoare la dreptul de proprietate și alte drepturi reale		Referințe
/		
Act Normativ nr. Legea 7, din 13/03/1996 emis de PARLAMENTUL ROMÂNIEI;		
B1	Inscrierea provizorie, drept de PROPRIETATE, dobandit prin Lege, cota actuala 1/1, cota initiala 1/1	A1
1) NEIDENTIFICAT NEIDENTIFICAT, CIF:0000000000000, LIPSA CNP		

**C. Partea III. SARCINI .**


Inscrieri privind dezmembramintele dreptului de proprietate, drepturi reale de garanție și sarcini	Referințe
NU SUNT	

## Anexa Nr. 1 La Partea I

## Teren

Nr cadastral	Suprafața (mp)*	Observații / Referințe
	4.430	

\* Suprafața este determinată în planul de proiecție Stereo 70.



## Date referitoare la teren

Crt	Categorie folosință	Intravilan	Suprafața (mp)	Tarla	Parcelă	Nr. topo	Observații / Referințe
1	drum	NU	4.430	De 83	-	-	

## Lungime Segmente

1) Valorile lungimilor segmentelor sunt obținute din proiecție în plan.

Punct început	X / Y	Punct sfârșit	X / Y	Lungime segment	Punct început	X / Y	Punct sfârșit	X / Y	Lungime segment	Punct început	X / Y	Punct sfârșit	X / Y	Lungime segment
1	347.169,216 295.015,477	2	347.168,651 295.007,906	7.592	2	347.168,651 295.007,906	3	347.149,785 294.755,485	253.1 25	3	347.149,785 294.755,485	4	347.147,648 294.726,886	28.67 9
4	347.147,648 294.726,886	5	347.146,265 294.708,387	18.55 1	5	347.146,265 294.708,387	6	347.142,13 294.653,065	55.47 6	6	347.142,13 294.653,065	7	347.139,402 294.616,559	36.60 8
7	347.139,402 294.616,559	8	347.135,303 294.561,713	54.99 9	8	347.135,303 294.561,713	9	347.134,567 294.551,863	9.877	9	347.134,567 294.551,863	10	347.132,401 294.522,887	29.05 7
10	347.132,401 294.522,887	11	347.130,357 294.495,535	27.42 8	11	347.130,357 294.495,535	12	347.128,483 294.470,457	25.14 8	12	347.128,483 294.470,457	13	347.125,499 294.430,542	40.02 6
13	347.125,499 294.430,542	14	347.122,892 294.395,653	34.98 6	14	347.122,892 294.395,653	15	347.121,255 294.373,749	21.96 5	15	347.121,255 294.373,749	16	347.120,361 294.361,789	11.99 3
16	347.120,361 294.361,789	17	347.119,5 294.350,269	11.55 2	17	347.119,5 294.350,269	18	347.119,219 294.346,516	3.764	18	347.119,219 294.346,516	19	347.119,139 294.345,441	1.078

Punct început	X / Y	Punct sfârșit	X / Y	Lungime segment	Punct început	X / Y	Punct sfârșit	X / Y	Lungime segment	Punct început	X / Y	Punct sfârșit	X / Y	Lungime segment
19	347.119,139 294.345,441	20	347.118,717 294.339,788	5.669	20	347.118,717 294.339,788	21	347.117,36 294.321,64	18.19 9	21	347.117,36 294.321,64	22	347.111,851 294.247,921	73.92 5
22	347.111,851 294.247,921	23	347.111,128 294.238,251	9.697	23	347.111,128 294.238,251	24	347.108,925 294.208,772	29.56 1	24	347.108,925 294.208,772	25	347.108,289 294.200,266	8.53
25	347.108,289 294.200,266	26	347.105,453 294.162,323	38.04 9	26	347.105,453 294.162,323	27	347.104,067 294.143,77	18.60 5	27	347.104,067 294.143,77	28	347.102,616 294.124,357	19.46 7
28	347.102,616 294.124,357	29	347.102,52 294.123,078	1.283	29	347.102,52 294.123,078	30	347.101,179 294.109,02	14.12 2	30	347.101,179 294.109,02	31	347.099,74 294.093,942	15.14 7
31	347.099,74 294.093,942	32	347.098,325 294.079,105	14.90 4	32	347.098,325 294.079,105	33	347.097,625 294.071,772	7.366	33	347.097,625 294.071,772	34	347.096,242 294.057,269	14.56 9
34	347.096,242 294.057,269	35	347.094,208 294.035,955	21.41 1	35	347.094,208 294.035,955	36	347.093,744 294.031,088	4.889	36	347.093,744 294.031,088	37	347.092,415 294.017,161	13.99
37	347.092,415 294.017,161	38	347.091,249 294.004,934	12.28 2	38	347.091,249 294.004,934	39	347.089,632 293.987,987	17.02 4	39	347.089,632 293.987,987	40	347.087,95 293.970,352	17.71 5
40	347.087,95 293.970,352	41	347.086,189 293.951,9	18.53 6	41	347.086,189 293.951,9	42	347.085,572 293.945,425	6.504	42	347.085,572 293.945,425	43	347.083,742 293.926,243	19.26 9
43	347.083,742 293.926,243	44	347.083,139 293.919,927	6.345	44	347.083,139 293.919,927	45	347.082,582 293.914,086	5.867	45	347.082,582 293.914,086	46	347.086,577 293.913,839	4.003
46	347.086,577 293.913,839	47	347.088,89 293.938,09	24.36 1	47	347.088,89 293.938,09	48	347.091,265 293.962,984	25.00 7	48	347.091,265 293.962,984	49	347.095,383 294.006,148	43.36
49	347.095,383 294.006,148	50	347.101,052 294.065,569	59.69 1	50	347.101,052 294.065,569	51	347.103,358 294.089,739	24.28	51	347.103,358 294.089,739	52	347.104,153 294.098,078	8.377
52	347.104,153 294.098,078	53	347.106,506 294.122,739	24.77 3	53	347.106,506 294.122,739	54	347.106,534 294.123,11	0.372	54	347.106,534 294.123,11	55	347.109,345 294.160,721	37.71 6
55	347.109,345 294.160,721	56	347.111,151 294.184,894	24.24	56	347.111,151 294.184,894	57	347.113,025 294.209,968	25.14 4	57	347.113,025 294.209,968	58	347.114,587 294.230,863	20.95 3
58	347.114,587 294.230,863	59	347.115,461 294.242,564	11.73 4	59	347.115,461 294.242,564	60	347.116,711 294.259,28	16.76 3	60	347.116,711 294.259,28	61	347.117,335 294.267,638	8.381
61	347.117,335 294.267,638	62	347.119,722 294.299,565	32.01 6	62	347.119,722 294.299,565	63	347.120,346 294.307,923	8.381	63	347.120,346 294.307,923	64	347.121,595 294.324,639	16.76 3
64	347.121,595 294.324,639	65	347.123,432 294.349,211	24.64 1	65	347.123,432 294.349,211	66	347.124,129 294.358,54	9.355	66	347.124,129 294.358,54	67	347.125,379 294.375,256	16.76 3
67	347.125,379 294.375,256	68	347.126,978 294.396,653	21.45 7	68	347.126,978 294.396,653	69	347.129,476 294.430,085	33.52 5	69	347.129,476 294.430,085	70	347.130,807 294.447,889	17.85 4
70	347.130,807 294.447,889	71	347.131,907 294.462,607	14.75 9	71	347.131,907 294.462,607	72	347.132,732 294.473,64	11.06 4	72	347.132,732 294.473,64	73	347.134,006 294.490,69	17.09 8
73	347.134,006 294.490,69	74	347.134,51 294.497,436	6.765	74	347.134,51 294.497,436	75	347.135,643 294.512,601	15.20 7	75	347.135,643 294.512,601	76	347.136,343 294.521,962	9.387
76	347.136,343 294.521,962	77	347.137,811 294.541,6	19.69 3	77	347.137,811 294.541,6	78	347.139,06 294.558,316	16.76 3	78	347.139,06 294.558,316	79	347.140,421 294.576,531	18.26 6
79	347.140,421 294.576,531	80	347.142,137 294.599,484	23.01 7	80	347.142,137 294.599,484	81	347.142,874 294.609,346	9.89	81	347.142,874 294.609,346	82	347.143,186 294.613,525	4.191
82	347.143,186 294.613,525	83	347.143,574 294.618,707	5.197	83	347.143,574 294.618,707	84	347.144,673 294.633,417	14.75 1	84	347.144,673 294.633,417	85	347.145,285 294.641,608	8.214
85	347.145,285 294.641,608	86	347.145,91 294.649,966	8.381	86	347.145,91 294.649,966	87	347.147,034 294.665,01	15.08 6	87	347.147,034 294.665,01	88	347.147,696 294.673,869	8.884
88	347.147,696 294.673,869	89	347.147,91 294.676,728	2.867	89	347.147,91 294.676,728	90	347.148,836 294.689,116	12.42 3	90	347.148,836 294.689,116	91	347.149,86 294.702,823	13.74 5
91	347.149,86 294.702,823	92	347.150,704 294.714,111	11.32	92	347.150,704 294.714,111	93	347.152,366 294.736,343	22.29 4	93	347.152,366 294.736,343	94	347.153,827 294.755,901	19.61 2
94	347.153,827 294.755,901	95	347.155,113 294.773,1	17.24 7	95	347.155,113 294.773,1	96	347.155,599 294.779,606	6.524	96	347.155,599 294.779,606	97	347.158,835 294.822,9	43.41 5
97	347.158,835 294.822,9	98	347.159,289 294.828,973	6.09	98	347.159,289 294.828,973	99	347.161,85 294.863,24	34.36 3	99	347.161,85 294.863,24	100	347.162,642 294.873,838	10.62 8
100	347.162,642 294.873,838	101	347.163,134 294.880,421	6.601	101	347.163,134 294.880,421	102	347.164,033 294.892,456	12.06 9	102	347.164,033 294.892,456	103	347.166,092 294.920,004	27.62 5
103	347.166,092 294.920,004	104	347.169,24 294.962,128	42.24 1	104	347.169,24 294.962,128	105	347.170,04 294.972,826	10.72 8	105	347.170,04 294.972,826	106	347.172,539 295.006,258	33.52 5
106	347.172,539 295.006,258	107	347.173,045 295.013,028	6.789	107	347.173,045 295.013,028	108	347.173,61 295.020,598	7.591	108	347.173,61 295.020,598	109	347.169,216 295.015,477	6.748

\*\* Lungimile segmentelor sunt determinate în planul de proiecție Stereo 70 și sunt rotunjite la 1 milimetru.

\*\*\* Distanța dintre puncte este formată din segmente cumulate ce sunt mai mici decât valoarea 1 milimetru.





**DATE DESPRE IMOBILUL NR. 10758**

Oficiul de Cadastru și Publicitate Imobiliară DOLJ  
Biroul de Cadastru și Publicitate Imobiliară Craiova

**A. Partea I. Descrierea imobilului**

TEREN Extravilan

Adresa: Jud. Dolj, De 86

Nr. Crt	Nr cadastral Nr. topografic	Suprafața* (mp)	Observații / Referințe
A1		5.067	Sector cadastral:7 Teren neimprejmuit;

**B. Partea II. Proprietari și acte**

Inscrieri privitoare la dreptul de proprietate și alte drepturi reale		Referințe
/		
Act Normativ nr. Legea 7, din 13/03/1996 emis de PARLAMENTUL ROMÂNIEI;		
B1	Inscrierea provizorie, drept de PROPRIETATE, dobandit prin Lege, cota actuala 1/1, cota initiala 1/1	A1
1) NEIDENTIFICAT NEIDENTIFICAT, CIF:0000000000000, LIPSA CNP		

**C. Partea III. SARCINI .**

Inscrieri privind dezmembramintele dreptului de proprietate, drepturi reale de garanție și sarcini	Referințe
NU SUNT	

## Anexa Nr. 1 La Partea I

## Teren

Nr cadastral	Suprafața (mp)*	Observații / Referințe
	5.067	

\* Suprafața este determinată în planul de proiecție Stereo 70.



## Date referitoare la teren

Crt	Categorie folosință	Intravilan	Suprafața (mp)	Tarla	Parcelă	Nr. topo	Observații / Referințe
1	drum	NU	5.067	De 86	-	-	

## Lungime Segmente

1) Valorile lungimilor segmentelor sunt obținute din proiecție în plan.

Punct început	X / Y	Punct sfârșit	X / Y	Lungime segment	Punct început	X / Y	Punct sfârșit	X / Y	Lungime segment	Punct început	X / Y	Punct sfârșit	X / Y	Lungime segment
1	347.690,268 293.875,467	2	347.694,046 293.926,01	50.684	2	347.694,046 293.926,01	3	347.696,728 293.961,902	35.992	3	347.696,728 293.961,902	4	347.697,333 293.969,998	8.119
4	347.697,333 293.969,998	5	347.697,938 293.978,094	8.119	5	347.697,938 293.978,094	6	347.699,1 293.993,64	15.589	6	347.699,1 293.993,64	7	347.699,342 293.996,878	3.247
7	347.699,342 293.996,878	8	347.700,953 294.018,426	21.608	8	347.700,953 294.018,426	9	347.701,558 294.026,523	8.12	9	347.701,558 294.026,523	10	347.702,768 294.042,717	16.239
10	347.702,768 294.042,717	11	347.703,543 294.053,082	10.394	11	347.703,543 294.053,082	12	347.704,148 294.061,179	8.12	12	347.704,148 294.061,179	13	347.705,358 294.077,375	16.241
13	347.705,358 294.077,375	14	347.706,018 294.086,195	8.845	14	347.706,018 294.086,195	15	347.706,107 294.087,389	1.197	15	347.706,107 294.087,389	16	347.706,792 294.096,561	9.198
16	347.706,792 294.096,561	17	347.707,021 294.099,622	3.07	17	347.707,021 294.099,622	18	347.707,25 294.102,685	3.072	18	347.707,25 294.102,685	19	347.708,219 294.115,642	12.993

Punct început	X / Y	Punct sfârșit	X / Y	Lungime segment	Punct început	X / Y	Punct sfârșit	X / Y	Lungime segment	Punct început	X / Y	Punct sfârșit	X / Y	Lungime segment
19	347.708,219 294.115,642	20	347.708,945 294.125,361	9.746	20	347.708,945 294.125,361	21	347.710,761 294.149,657	24.36 4	21	347.710,761 294.149,657	22	347.711,306 294.156,947	7.31
22	347.711,306 294.156,947	23	347.711,911 294.165,046	8.122	23	347.711,911 294.165,046	24	347.713,727 294.189,344	24.36 6	24	347.713,727 294.189,344	25	347.714,938 294.205,544	16.24 5
25	347.714,938 294.205,544	26	347.716,245 294.223,04	17.54 5	26	347.716,245 294.223,04	27	347.718,178 294.248,892	25.92 4	27	347.718,178 294.248,892	28	347.719,63 294.268,327	19.48 9
28	347.719,63 294.268,327	29	347.722,052 294.300,732	32.49 5	29	347.722,052 294.300,732	30	347.723,533 294.320,548	19.87 1	30	347.723,533 294.320,548	31	347.725,386 294.345,34	24.86 1
31	347.725,386 294.345,34	32	347.727,203 294.369,647	24.37 5	32	347.727,203 294.369,647	33	347.728,172 294.382,612	13.00 1	33	347.728,172 294.382,612	34	347.729,188 294.396,21	13.63 6
34	347.729,188 294.396,21	35	347.733,635 294.455,711	59.66 7	35	347.733,635 294.455,711	36	347.734,847 294.471,919	16.25 3	36	347.734,847 294.471,919	37	347.735,755 294.484,076	12.19 1
37	347.735,755 294.484,076	38	347.737,815 294.511,631	27.63 2	38	347.737,815 294.511,631	39	347.739,632 294.535,946	24.38 3	39	347.739,632 294.535,946	40	347.740,238 294.544,051	8.128
40	347.740,238 294.544,051	41	347.741,268 294.557,83	13.81 7	41	347.741,268 294.557,83	42	347.742,722 294.577,284	19.50 8	42	347.742,722 294.577,284	43	347.743,933 294.593,496	16.25 7
43	347.743,933 294.593,496	44	347.745,751 294.617,814	24.38 6	44	347.745,751 294.617,814	45	347.747,265 294.638,081	20.32 3	45	347.747,265 294.638,081	46	347.748,78 294.658,348	20.32 4
46	347.748,78 294.658,348	47	347.749,689 294.670,509	12.19 5	47	347.749,689 294.670,509	48	347.750,792 294.685,264	14.79 6	48	347.750,792 294.685,264	49	347.751,94 294.700,623	15.40 2
49	347.751,94 294.700,623	50	347.752,004 294.701,479	0.858	50	347.752,004 294.701,479	51	347.753,058 294.715,587	14.14 7	51	347.753,058 294.715,587	52	347.754,27 294.731,803	16.26 1
52	347.754,27 294.731,803	53	347.755,669 294.750,517	18.76 6	53	347.755,669 294.750,517	54	347.757,196 294.770,951	20.49 1	54	347.757,196 294.770,951	55	347.757,802 294.779,06	8.132
55	347.757,802 294.779,06	56	347.759,053 294.795,799	16.78 6	56	347.759,053 294.795,799	57	347.760,532 294.815,586	19.84 2	57	347.760,532 294.815,586	58	347.762,084 294.836,347	20.81 9
58	347.762,084 294.836,347	59	347.763,296 294.852,567	16.26 5	59	347.763,296 294.852,567	60	347.764,193 294.864,57	12.03 6	60	347.764,193 294.864,57	61	347.765,406 294.880,791	16.26 6
61	347.765,406 294.880,791	62	347.767,673 294.911,125	30.41 9	62	347.767,673 294.911,125	63	347.769,795 294.939,514	28.46 8	63	347.769,795 294.939,514	64	347.770,401 294.947,626	8.135
64	347.770,401 294.947,626	65	347.772,22 294.971,961	24.40 3	65	347.772,22 294.971,961	66	347.772,523 294.976,017	4.067	66	347.772,523 294.976,017	67	347.773,741 294.992,316	16.34 4
67	347.773,741 294.992,316	68	347.776,773 295.032,88	40.67 7	68	347.776,773 295.032,88	69	347.778,199 295.051,965	19.13 8	69	347.778,199 295.051,965	70	347.779,251 295.066,04	14.11 4
70	347.779,251 295.066,04	71	347.780,464 295.082,267	16.27 2	71	347.780,464 295.082,267	72	347.781,071 295.090,381	8.137	72	347.781,071 295.090,381	73	347.784,681 295.138,682	48.43 6
73	347.784,681 295.138,682	74	347.780,675 295.138,76	4.007	74	347.780,675 295.138,76	75	347.780,44 295.135,61	3.159	75	347.780,44 295.135,61	76	347.779,628 295.124,746	10.89 4
76	347.779,628 295.124,746	77	347.778,424 295.108,631	16.16	77	347.778,424 295.108,631	78	347.777,522 295.096,574	12.09 1	78	347.777,522 295.096,574	79	347.776,94 295.088,776	7.82
79	347.776,94 295.088,776	80	347.775,779 295.073,245	15.57 4	80	347.775,779 295.073,245	81	347.773,406 295.041,496	31.83 8	81	347.773,406 295.041,496	82	347.772,804 295.033,439	8.079
82	347.772,804 295.033,439	83	347.771,476 295.015,674	17.81 5	83	347.771,476 295.015,674	84	347.770,177 294.998,3	17.42 2	84	347.770,177 294.998,3	85	347.768,906 294.981,295	17.05 2
85	347.768,906 294.981,295	86	347.768,016 294.969,387	11.94 1	86	347.768,016 294.969,387	87	347.765,518 294.935,955	33.52 5	87	347.765,518 294.935,955	88	347.764,718 294.925,257	10.72 8
88	347.764,718 294.925,257	89	347.761,57 294.883,133	42.24 1	89	347.761,57 294.883,133	90	347.759,511 294.855,586	27.62 4	90	347.759,511 294.855,586	91	347.758,611 294.843,55	12.07
91	347.758,611 294.843,55	92	347.758,119 294.836,967	6.601	92	347.758,119 294.836,967	93	347.757,327 294.826,369	10.62 8	93	347.757,327 294.826,369	94	347.754,766 294.792,102	34.36 3
94	347.754,766 294.792,102	95	347.754,312 294.786,029	6.09	95	347.754,312 294.786,029	96	347.751,076 294.742,735	43.41 5	96	347.751,076 294.742,735	97	347.750,59 294.736,229	6.524
97	347.750,59 294.736,229	98	347.749,304 294.719,03	17.24 7	98	347.749,304 294.719,03	99	347.747,951 294.700,921	18.15 9	99	347.747,951 294.700,921	100	347.747,843 294.699,472	1.453
100	347.747,843 294.699,472	101	347.746,181 294.677,24	22.29 4	101	347.746,181 294.677,24	102	347.745,337 294.665,952	11.32	102	347.745,337 294.665,952	103	347.744,313 294.652,245	13.74 5
103	347.744,313 294.652,245	104	347.743,387 294.639,857	12.42 3	104	347.743,387 294.639,857	105	347.743,173 294.636,998	2.867	105	347.743,173 294.636,998	106	347.742,511 294.628,139	8.884
106	347.742,511 294.628,139	107	347.741,387 294.613,095	15.08 6	107	347.741,387 294.613,095	108	347.740,762 294.604,737	8.381	108	347.740,762 294.604,737	109	347.740,15 294.596,546	8.214
109	347.740,15 294.596,546	110	347.739,051 294.581,836	14.75 1	110	347.739,051 294.581,836	111	347.738,663 294.576,654	5.197	111	347.738,663 294.576,654	112	347.738,351 294.572,475	4.191
112	347.738,351 294.572,475	113	347.737,614 294.562,613	9.89	113	347.737,614 294.562,613	114	347.735,898 294.539,66	23.01 7	114	347.735,898 294.539,66	115	347.734,537 294.521,445	18.26 6
115	347.734,537 294.521,445	116	347.733,288 294.504,729	16.76 3	116	347.733,288 294.504,729	117	347.731,82 294.485,091	19.69 3	117	347.731,82 294.485,091	118	347.731,12 294.475,73	9.387

Punct început	X / Y	Punct sfârșit	X / Y	Lungime segment	Punct început	X / Y	Punct sfârșit	X / Y	Lungime segment	Punct început	X / Y	Punct sfârșit	X / Y	Lungime segment
118	347.731,12 294.475,73	119	347.729,987 294.460,565	15.207	119	347.729,987 294.460,565	120	347.729,483 294.453,819	6.765	120	347.729,483 294.453,819	121	347.728,208 294.436,769	17.098
121	347.728,208 294.436,769	122	347.727,384 294.425,736	11.064	122	347.727,384 294.425,736	123	347.726,284 294.411,018	14.759	123	347.726,284 294.411,018	124	347.724,953 294.393,214	17.854
124	347.724,953 294.393,214	125	347.722,454 294.359,782	33.525	125	347.722,454 294.359,782	126	347.720,855 294.338,385	21.457	126	347.720,855 294.338,385	127	347.719,606 294.321,67	16.762
127	347.719,606 294.321,67	128	347.718,909 294.312,34	9.356	128	347.718,909 294.312,34	129	347.717,072 294.287,768	24.641	129	347.717,072 294.287,768	130	347.715,823 294.271,052	16.763
130	347.715,823 294.271,052	131	347.715,198 294.262,694	8.381	131	347.715,198 294.262,694	132	347.712,812 294.230,767	32.016	132	347.712,812 294.230,767	133	347.712,187 294.222,409	8.381
133	347.712,187 294.222,409	134	347.710,938 294.205,693	16.763	134	347.710,938 294.205,693	135	347.710,063 294.193,992	11.734	135	347.710,063 294.193,992	136	347.708,502 294.173,097	20.953
136	347.708,502 294.173,097	137	347.706,627 294.148,023	25.144	137	347.706,627 294.148,023	138	347.704,821 294.123,85	24.24	138	347.704,821 294.123,85	139	347.702,118 294.087,687	36.264
139	347.702,118 294.087,687	140	347.702,01 294.086,239	1.452	140	347.702,01 294.086,239	141	347.700,137 294.061,176	25.133	141	347.700,137 294.061,176	142	347.699,513 294.052,826	8.373
142	347.699,513 294.052,826	143	347.697,704 294.028,626	24.268	143	347.697,704 294.028,626	144	347.693,257 293.969,128	59.664	144	347.693,257 293.969,128	145	347.690,027 293.925,91	43.339
145	347.690,027 293.925,91	146	347.688,164 293.900,984	24.996	146	347.688,164 293.900,984	147	347.686,37 293.876,98	24.071	147	347.686,37 293.876,98	148	347.686,274 293.875,699	1.285
148	347.686,274 293.875,699	149	347.687,264 293.875,636	0.992	149	347.687,264 293.875,636	1	347.690,268 293.875,467	3.009					

\*\* Lungimile segmentelor sunt determinate în planul de proiecție Stereo 70 și sunt rotunjite la 1 milimetru.

\*\*\* Distanța dintre puncte este formată din segmente cumulate ce sunt mai mici decât valoarea 1 milimetru.

**DATE DESPRE IMOBILUL NR. 10759**

Oficiul de Cadastru și Publicitate Imobiliară DOLJ  
Biroul de Cadastru și Publicitate Imobiliară Craiova

**A. Partea I. Descrierea imobilului**

TEREN Extravilan

Adresa: Jud. Dolj, De 89

Nr. Crt	Nr cadastral Nr. topografic	Suprafața* (mp)	Observații / Referințe
A1		5.138	Sector cadastral:7 Teren neimprejmuit;

**B. Partea II. Proprietari și acte**

Inscrieri privitoare la dreptul de proprietate și alte drepturi reale		Referințe
/		
Act Normativ nr. Legea 7, din 13/03/1996 emis de PARLAMENTUL ROMÂNIEI;		
B1	Inscrierea provizorie, drept de PROPRIETATE, dobandit prin Lege, cota actuala 1/1, cota initiala 1/1	A1
1) NEIDENTIFICAT NEIDENTIFICAT, CIF:0000000000000, LIPSA CNP		

**C. Partea III. SARCINI .**


Inscrieri privind dezmembramintele dreptului de proprietate, drepturi reale de garanție și sarcini	Referințe
NU SUNT	

## Anexa Nr. 1 La Partea I

## Teren

Nr cadastral	Suprafața (mp)*	Observații / Referințe
	5.138	

\* Suprafața este determinată în planul de proiecție Stereo 70.



## Date referitoare la teren

Crt	Categorie folosință	Intravilan	Suprafața (mp)	Tarla	Parcelă	Nr. topo	Observații / Referințe
1	drum	NU	5.138	De 89	-	-	

## Lungime Segmente

1) Valorile lungimilor segmentelor sunt obținute din proiecție în plan.

Punct început	X / Y	Punct sfârșit	X / Y	Lungime segment	Punct început	X / Y	Punct sfârșit	X / Y	Lungime segment	Punct început	X / Y	Punct sfârșit	X / Y	Lungime segment
1	348.309,176 293.837,917	2	348.310,484 293.855,696	17.827	2	348.310,484 293.855,696	3	348.311,917 293.875,186	19.543	3	348.311,917 293.875,186	4	348.312,249 293.879,697	4.523
4	348.312,249 293.879,697	5	348.312,712 293.885,987	6.307	5	348.312,712 293.885,987	6	348.313,174 293.892,277	6.307	6	348.313,174 293.892,277	7	348.314,942 293.916,311	24.099
7	348.314,942 293.916,311	8	348.315,257 293.920,591	4.292	8	348.315,257 293.920,591	9	348.318,283 293.961,746	41.266	9	348.318,283 293.961,746	10	348.319,191 293.974,093	12.38
10	348.319,191 293.974,093	11	348.320,656 293.994,013	19.974	11	348.320,656 293.994,013	12	348.321,161 294.000,874	6.88	12	348.321,161 294.000,874	13	348.322,335 294.016,843	16.012
13	348.322,335 294.016,843	14	348.324,757 294.049,77	33.016	14	348.324,757 294.049,77	15	348.325,907 294.065,41	15.682	15	348.325,907 294.065,41	16	348.328,389 294.099,16	33.841
16	348.328,389 294.099,16	17	348.330,028 294.121,444	22.344	17	348.330,028 294.121,444	18	348.331,239 294.137,908	16.508	18	348.331,239 294.137,908	19	348.332,437 294.154,208	16.344

Punct început	X / Y	Punct sfârșit	X / Y	Lungime segment	Punct început	X / Y	Punct sfârșit	X / Y	Lungime segment	Punct început	X / Y	Punct sfârșit	X / Y	Lungime segment
19	348.332,437 294.154,208	20	348.333,079 294.162,934	8.75	20	348.333,079 294.162,934	21	348.333,82 294.173,014	10.107	21	348.333,82 294.173,014	22	348.334,426 294.181,246	8.254
22	348.334,426 294.181,246	23	348.335,842 294.200,505	19.311	23	348.335,842 294.200,505	24	348.336,448 294.208,737	8.254	24	348.336,448 294.208,737	25	348.337,658 294.225,202	16.509
25	348.337,658 294.225,202	26	348.338,143 294.231,788	6.604	26	348.338,143 294.231,788	27	348.340,005 294.257,109	25.389	27	348.340,005 294.257,109	28	348.341,821 294.281,807	24.765
28	348.341,821 294.281,807	29	348.343,032 294.298,273	16.51	29	348.343,032 294.298,273	30	348.345,365 294.329,987	31.8	30	348.345,365 294.329,987	31	348.347,787 294.362,92	33.022
31	348.347,787 294.362,92	32	348.348,998 294.379,386	16.51	32	348.348,998 294.379,386	33	348.354,978 294.460,709	81.543	33	348.354,978 294.460,709	34	348.356,762 294.484,968	24.325
34	348.356,762 294.484,968	35	348.357,271 294.491,888	6.939	35	348.357,271 294.491,888	36	348.358,257 294.505,292	13.44	36	348.358,257 294.505,292	37	348.359,468 294.521,76	16.512
37	348.359,468 294.521,76	38	348.361,697 294.552,062	30.384	38	348.361,697 294.552,062	39	348.362,908 294.568,531	16.513	39	348.362,908 294.568,531	40	348.364,125 294.585,087	16.601
40	348.364,125 294.585,087	41	348.365,337 294.601,556	16.514	41	348.365,337 294.601,556	42	348.370,773 294.675,474	74.118	42	348.370,773 294.675,474	43	348.371,531 294.685,79	10.344
43	348.371,531 294.685,79	44	348.374,973 294.732,588	46.924	44	348.374,973 294.732,588	45	348.378,503 294.780,588	48.13	45	348.378,503 294.780,588	46	348.381,269 294.818,198	37.712
46	348.381,269 294.818,198	47	348.389,991 294.936,797	118.919	47	348.389,991 294.936,797	48	348.394,885 295.003,348	66.731	48	348.394,885 295.003,348	49	348.398,023 295.046,015	42.782
49	348.398,023 295.046,015	50	348.399,601 295.067,466	21.509	50	348.399,601 295.067,466	51	348.401,818 295.097,614	30.229	51	348.401,818 295.097,614	52	348.402,762 295.110,448	12.869
52	348.402,762 295.110,448	53	348.403,401 295.119,138	8.713	53	348.403,401 295.119,138	54	348.399,394 295.119,19	4.007	54	348.399,394 295.119,19	55	348.395,788 295.070,159	49.163
55	348.395,788 295.070,159	56	348.395,191 295.062,045	8.136	56	348.395,191 295.062,045	57	348.393,998 295.045,817	16.272	57	348.393,998 295.045,817	58	348.392,963 295.031,742	14.113
58	348.392,963 295.031,742	59	348.391,559 295.012,655	19.139	59	348.391,559 295.012,655	60	348.388,576 294.972,091	40.674	60	348.388,576 294.972,091	61	348.387,377 294.955,791	16.344
61	348.387,377 294.955,791	62	348.387,079 294.951,735	4.067	62	348.387,079 294.951,735	63	348.385,289 294.927,398	24.403	63	348.385,289 294.927,398	64	348.384,692 294.919,287	8.133
64	348.384,692 294.919,287	65	348.382,605 294.890,896	28.468	65	348.382,605 294.890,896	66	348.380,374 294.860,56	30.418	66	348.380,374 294.860,56	67	348.379,181 294.844,339	16.265
67	348.379,181 294.844,339	68	348.378,298 294.832,335	12.036	68	348.378,298 294.832,335	69	348.377,105 294.816,115	16.264	69	348.377,105 294.816,115	70	348.375,578 294.795,353	20.818
70	348.375,578 294.795,353	71	348.374,123 294.775,565	19.841	71	348.374,123 294.775,565	72	348.372,892 294.758,826	16.784	72	348.372,892 294.758,826	73	348.372,295 294.750,717	8.131
73	348.372,295 294.750,717	74	348.370,793 294.730,282	20.49	74	348.370,793 294.730,282	75	348.369,416 294.711,567	18.766	75	348.369,416 294.711,567	76	348.368,224 294.695,35	16.261
76	348.368,224 294.695,35	77	348.367,186 294.681,242	14.146	77	348.367,186 294.681,242	78	348.365,993 294.665,026	16.26	78	348.365,993 294.665,026	79	348.364,908 294.650,27	14.796
79	348.364,908 294.650,27	80	348.364,014 294.638,109	12.194	80	348.364,014 294.638,109	81	348.362,523 294.617,841	20.323	81	348.362,523 294.617,841	82	348.361,033 294.597,574	20.322
82	348.361,033 294.597,574	83	348.359,244 294.573,254	24.386	83	348.359,244 294.573,254	84	348.358,052 294.557,042	16.256	84	348.358,052 294.557,042	85	348.356,621 294.537,587	19.508
85	348.356,621 294.537,587	86	348.355,608 294.523,808	13.816	86	348.355,608 294.523,808	87	348.355,012 294.515,702	8.128	87	348.355,012 294.515,702	88	348.353,224 294.491,386	24.382
88	348.353,224 294.491,386	89	348.351,197 294.463,83	27.63	89	348.351,197 294.463,83	90	348.350,989 294.461,002	2.836	90	348.350,989 294.461,002	91	348.350,303 294.451,673	9.354
91	348.350,303 294.451,673	92	348.349,111 294.435,464	16.253	92	348.349,111 294.435,464	93	348.344,735 294.375,96	59.665	93	348.344,735 294.375,96	94	348.343,735 294.362,362	13.635
94	348.343,735 294.362,362	95	348.342,781 294.349,397	13.0	95	348.342,781 294.349,397	96	348.340,994 294.325,089	24.374	96	348.340,994 294.325,089	97	348.339,17 294.300,296	24.86
97	348.339,17 294.300,296	98	348.337,713 294.280,479	19.87	98	348.337,713 294.280,479	99	348.335,33 294.248,073	32.493	99	348.335,33 294.248,073	100	348.333,9 294.228,637	19.489
100	348.333,9 294.228,637	101	348.331,999 294.202,784	25.923	101	348.331,999 294.202,784	102	348.330,712 294.185,287	17.544	102	348.330,712 294.185,287	103	348.329,521 294.169,087	16.244
103	348.329,521 294.169,087	104	348.327,734 294.144,787	24.366	104	348.327,734 294.144,787	105	348.327,138 294.136,688	8.121	105	348.327,138 294.136,688	106	348.326,602 294.129,398	7.31
106	348.326,602 294.129,398	107	348.324,815 294.105,101	24.363	107	348.324,815 294.105,101	108	348.324,1 294.095,382	9.745	108	348.324,1 294.095,382	109	348.323,147 294.082,424	12.993
109	348.323,147 294.082,424	110	348.322,922 294.079,361	3.071	110	348.322,922 294.079,361	111	348.322,697 294.076,3	3.069	111	348.322,697 294.076,3	112	348.321,935 294.065,934	10.394
112	348.321,935 294.065,934	113	348.321,286 294.057,113	8.845	113	348.321,286 294.057,113	114	348.320,095 294.040,917	16.24	114	348.320,095 294.040,917	115	348.319,499 294.032,819	8.12
115	348.319,499 294.032,819	116	348.318,737 294.022,454	10.393	116	348.318,737 294.022,454	117	348.317,546 294.006,259	16.239	117	348.317,546 294.006,259	118	348.316,95 293.998,161	8.12

Punct început	X / Y	Punct sfârșit	X / Y	Lungime segment	Punct început	X / Y	Punct sfârșit	X / Y	Lungime segment	Punct început	X / Y	Punct sfârșit	X / Y	Lungime segment
118	348.316,95 293.998,161	119	348.315,366 293.976,613	21.606	119	348.315,366 293.976,613	120	348.315,128 293.973,374	3.248	120	348.315,128 293.973,374	121	348.313,984 293.957,829	15.587
121	348.313,984 293.957,829	122	348.313,389 293.949,732	8.119	122	348.313,389 293.949,732	123	348.312,793 293.941,635	8.119	123	348.312,793 293.941,635	124	348.310,154 293.905,742	35.99
124	348.310,154 293.905,742	125	348.305,879 293.847,623	58.276	125	348.305,879 293.847,623	126	348.305,182 293.838,134	9.515	126	348.305,182 293.838,134	1	348.309,176 293.837,917	4.0

\*\* Lungimile segmentelor sunt determinate în planul de proiecție Stereo 70 și sunt rotunjite la 1 milimetru.

\*\*\* Distanța dintre puncte este formată din segmente cumulate ce sunt mai mici decât valoarea 1 milimetru.



**DATE DESPRE IMOBILUL NR. 10760**

Oficiul de Cadastru și Publicitate Imobiliară DOLJ  
Biroul de Cadastru și Publicitate Imobiliară Craiova

**A. Partea I. Descrierea imobilului**

TEREN Extravilan

Adresa: Jud. Dolj, De 97 partial

Nr. Crt	Nr cadastral Nr. topografic	Suprafața* (mp)	Observații / Referințe
A1		4.899	Sector cadastral:7 Teren neimprejmuit;

**B. Partea II. Proprietari și acte**

Inscrieri privitoare la dreptul de proprietate și alte drepturi reale	Referințe
/	
Act Normativ nr. Legea 7, din 13/03/1996 emis de PARLAMENTUL ROMÂNIEI;	
B1	Inscrierea provizorie, drept de PROPRIETATE, dobandit prin Lege, cota actuala 1/1, cota initiala 1/1
	1) NEIDENTIFICAT NEIDENTIFICAT, CIF:0000000000000, LIPSA CNP

**C. Partea III. SARCINI .**


Inscrieri privind dezmembramintele dreptului de proprietate, drepturi reale de garanție și sarcini	Referințe
NU SUNT	

## Anexa Nr. 1 La Partea I

## Teren

Nr cadastral	Suprafața (mp)*	Observații / Referințe
	4.899	

\* Suprafața este determinată în planul de proiecție Stereo 70.



## Date referitoare la teren

Crt	Categorie folosință	Intravilan	Suprafața (mp)	Tarla	Parcelă	Nr. topo	Observații / Referințe
1	drum	NU	4.899	De 97 partial	-	-	

## Lungime Segmente

1) Valorile lungimilor segmentelor sunt obținute din proiecție în plan.

Punct început	X / Y	Punct sfârșit	X / Y	Lungime segment (** (m)
1	348.308,897 293.833,926	2	348.309,176 293.837,917	4.001
2	348.309,176 293.837,917	3	348.305,182 293.838,134	4.0
3	348.305,182 293.838,134	4	348.126,417 293.847,869	179.03
4	348.126,417 293.847,869	5	347.955,813 293.859,138	170.976
5	347.955,813 293.859,138	6	347.812,583 293.868,598	143.542

Punct început	X / Y	Punct sfârșit	X / Y	Lungime segment (** (m)
6	347.812,583 293.868,598	7	347.690,268 293.875,467	122.508
7	347.690,268 293.875,467	8	347.687,264 293.875,636	3.009
8	347.687,264 293.875,636	9	347.686,274 293.875,699	0.992
9	347.686,274 293.875,699	10	347.143,076 293.910,004	544.28
10	347.143,076 293.910,004	11	347.086,88 293.913,82	56.325
11	347.086,88 293.913,82	12	347.086,602 293.909,83	4.0
12	347.086,602 293.909,83	13	347.142,814 293.906,012	56.342
13	347.142,814 293.906,012	14	347.686,145 293.871,699	544.413
14	347.686,145 293.871,699	15	347.687,026 293.871,643	0.883
15	347.687,026 293.871,643	16	347.690,139 293.871,468	3.118
16	347.690,139 293.871,468	17	347.812,339 293.864,605	122.393
17	347.812,339 293.864,605	18	348.126,176 293.843,877	314.521
18	348.126,176 293.843,877	19	348.304,902 293.834,144	178.991
19	348.304,902 293.834,144	1	348.308,897 293.833,926	4.001

\*\* Lungimile segmentelor sunt determinate în planul de proiecție Stereo 70 și sunt rotunjite la 1 milimetru.

\*\*\* Distanța dintre puncte este formată din segmente cumulate ce sunt mai mici decât valoarea 1 milimetru.



**DATE DESPRE IMOBILUL NR. 10761**

Oficiul de Cadastru și Publicitate Imobiliară DOLJ  
Biroul de Cadastru și Publicitate Imobiliară Craiova

**A. Partea I. Descrierea imobilului**

TEREN Extravilan

Adresa: Jud. Dolj, De 107

Nr. Crt	Nr cadastral Nr. topografic	Suprafața* (mp)	Observații / Referințe
A1		5.655	Sector cadastral:7 Teren neimprejmuit;

**B. Partea II. Proprietari și acte**

Inscrieri privitoare la dreptul de proprietate și alte drepturi reale		Referințe
/		
Act Normativ nr. Legea 7, din 13/03/1996 emis de PARLAMENTUL ROMÂNIEI;		
B1	Inscrierea provizorie, drept de PROPRIETATE, dobandit prin Lege, cota actuala 1/1, cota initiala 1/1	A1
1) NEIDENTIFICAT NEIDENTIFICAT, CIF:0000000000000, LIPSA CNP		

**C. Partea III. SARCINI .**


Inscrieri privind dezmembramintele dreptului de proprietate, drepturi reale de garanție și sarcini	Referințe
NU SUNT	

## Anexa Nr. 1 La Partea I

## Teren

Nr cadastral	Suprafața (mp)*	Observații / Referințe
	5.655	

\* Suprafața este determinată în planul de proiecție Stereo 70.



## Date referitoare la teren

Crt	Categorie folosință	Intravilan	Suprafața (mp)	Tarla	Parcelă	Nr. topo	Observații / Referințe
1	drum	NU	5.655	De 107	-	-	

## Lungime Segmente

1) Valorile lungimilor segmentelor sunt obținute din proiecție în plan.

Punct început	X / Y	Punct sfârșit	X / Y	Lungime segment	Punct început	X / Y	Punct sfârșit	X / Y	Lungime segment	Punct început	X / Y	Punct sfârșit	X / Y	Lungime segment
1	347.686,145 293.871,699	2	347.685,186 293.841,996	29.718	2	347.685,186 293.841,996	3	347.683,811 293.799,423	42.595	3	347.683,811 293.799,423	4	347.682,978 293.773,611	25.825
4	347.682,978 293.773,611	5	347.682,657 293.763,688	9.928	5	347.682,657 293.763,688	6	347.682,108 293.746,695	17.002	6	347.682,108 293.746,695	7	347.682,017 293.743,867	2.829
7	347.682,017 293.743,867	8	347.681,75 293.735,599	8.272	8	347.681,75 293.735,599	9	347.681,662 293.734,309	1.293	9	347.681,662 293.734,309	10	347.679,132 293.697,25	37.145
10	347.679,132 293.697,25	11	347.677,501 293.673,375	23.931	11	347.677,501 293.673,375	12	347.675,793 293.648,36	25.073	12	347.675,793 293.648,36	13	347.675,231 293.640,127	8.252
13	347.675,231 293.640,127	14	347.674,95 293.636,011	4.126	14	347.674,95 293.636,011	15	347.672,499 293.600,116	35.979	15	347.672,499 293.600,116	16	347.670,303 293.567,953	32.238
16	347.670,303 293.567,953	17	347.668,021 293.534,527	33.504	17	347.668,021 293.534,527	18	347.665,885 293.503,249	31.351	18	347.665,885 293.503,249	19	347.665,661 293.499,972	3.285

Punct început	X / Y	Punct sfârșit	X / Y	Lungime segment	Punct început	X / Y	Punct sfârșit	X / Y	Lungime segment	Punct început	X / Y	Punct sfârșit	X / Y	Lungime segment
19	347.665,661 293.499,972	20	347.663,626 293.470,167	29.874	20	347.663,626 293.470,167	21	347.662,666 293.456,108	14.092	21	347.662,666 293.456,108	22	347.661,542 293.439,641	16.505
22	347.661,542 293.439,641	23	347.659,812 293.414,306	25.394	23	347.659,812 293.414,306	24	347.657,878 293.385,983	28.389	24	347.657,878 293.385,983	25	347.655,753 293.354,861	31.194
25	347.655,753 293.354,861	26	347.653,626 293.323,707	31.227	26	347.653,626 293.323,707	27	347.652,107 293.301,464	22.295	27	347.652,107 293.301,464	28	347.651,095 293.286,643	14.856
28	347.651,095 293.286,643	29	347.648,993 293.255,852	30.863	29	347.648,993 293.255,852	30	347.648,689 293.251,405	4.457	30	347.648,689 293.251,405	31	347.648,216 293.244,472	6.949
31	347.648,216 293.244,472	32	347.647,373 293.232,121	12.38	32	347.647,373 293.232,121	33	347.646,791 293.223,61	8.531	33	347.646,791 293.223,61	34	347.646,229 293.215,375	8.254
34	347.646,229 293.215,375	35	347.645,899 293.210,545	4.841	35	347.645,899 293.210,545	36	347.645,238 293.200,863	9.705	36	347.645,238 293.200,863	37	347.644,567 293.191,025	9.861
37	347.644,567 293.191,025	38	347.643,558 293.176,249	14.81	38	347.643,558 293.176,249	39	347.643,478 293.175,088	1.164	39	347.643,478 293.175,088	40	347.642,587 293.162,029	13.089
40	347.642,587 293.162,029	41	347.642,024 293.153,795	8.253	41	347.642,024 293.153,795	42	347.641,462 293.145,56	8.254	42	347.641,462 293.145,56	43	347.638,797 293.106,528	39.123
43	347.638,797 293.106,528	44	347.638,552 293.102,933	3.603	44	347.638,552 293.102,933	45	347.637,989 293.094,698	8.254	45	347.637,989 293.094,698	46	347.636,712 293.075,983	18.759
46	347.636,712 293.075,983	47	347.635,025 293.051,278	24.763	47	347.635,025 293.051,278	48	347.632,978 293.021,303	30.045	48	347.632,978 293.021,303	49	347.631,296 292.996,663	24.697
49	347.631,296 292.996,663	50	347.630,75 292.988,68	8.002	50	347.630,75 292.988,68	51	347.629,594 292.971,742	16.977	51	347.629,594 292.971,742	52	347.628,188 292.951,154	20.636
52	347.628,188 292.951,154	53	347.627,617 292.942,785	8.388	53	347.627,617 292.942,785	54	347.626,492 292.926,314	16.509	54	347.626,492 292.926,314	55	347.625,572 292.912,844	13.501
55	347.625,572 292.912,844	56	347.624,425 292.896,042	16.841	56	347.624,425 292.896,042	57	347.623,426 292.881,412	14.664	57	347.623,426 292.881,412	58	347.622,288 292.864,742	16.709
58	347.622,288 292.864,742	59	347.621,508 292.853,312	11.457	59	347.621,508 292.853,312	60	347.621,35 292.851,006	2.311	60	347.621,35 292.851,006	61	347.620,788 292.842,77	8.255
61	347.620,788 292.842,77	62	347.619,663 292.826,299	16.509	62	347.619,663 292.826,299	63	347.618,776 292.813,307	13.022	63	347.618,776 292.813,307	64	347.618,031 292.802,395	10.937
64	347.618,031 292.802,395	65	347.617,469 292.794,159	8.255	65	347.617,469 292.794,159	66	347.616,344 292.777,687	16.51	66	347.616,344 292.777,687	67	347.613,983 292.743,117	34.651
67	347.613,983 292.743,117	68	347.611,981 292.713,796	29.389	68	347.611,981 292.713,796	69	347.610,224 292.688,064	25.792	69	347.610,224 292.688,064	70	347.607,541 292.648,763	39.392
70	347.607,541 292.648,763	71	347.605,845 292.623,928	24.893	71	347.605,845 292.623,928	72	347.603,146 292.584,392	39.628	72	347.603,146 292.584,392	73	347.601,593 292.561,659	22.786
73	347.601,593 292.561,659	74	347.600,469 292.545,185	16.512	74	347.600,469 292.545,185	75	347.597,986 292.508,826	36.444	75	347.597,986 292.508,826	76	347.596,108 292.481,322	27.568
76	347.596,108 292.481,322	77	347.595,695 292.475,277	6.059	77	347.595,695 292.475,277	78	347.594,709 292.460,826	14.485	78	347.594,709 292.460,826	79	347.598,712 292.460,735	4.004
79	347.598,712 292.460,735	80	347.599,185 292.467,66	6.941	80	347.599,185 292.467,66	81	347.600,169 292.482,073	14.447	81	347.600,169 292.482,073	82	347.600,951 292.493,53	11.484
82	347.600,951 292.493,53	83	347.601,731 292.504,959	11.456	83	347.601,731 292.504,959	84	347.602,849 292.521,325	16.404	84	347.602,849 292.521,325	85	347.603,733 292.534,28	12.985
85	347.603,733 292.534,28	86	347.604,962 292.552,281	18.043	86	347.604,962 292.552,281	87	347.606,125 292.569,299	17.058	87	347.606,125 292.569,299	88	347.606,471 292.574,372	5.085
88	347.606,471 292.574,372	89	347.607,633 292.591,39	17.058	89	347.607,633 292.591,39	90	347.608,527 292.604,481	13.121	90	347.608,527 292.604,481	91	347.609,164 292.613,808	9.349
91	347.609,164 292.613,808	92	347.611,23 292.644,079	30.341	92	347.611,23 292.644,079	93	347.612,124 292.657,168	13.119	93	347.612,124 292.657,168	94	347.612,683 292.665,349	8.2
94	347.612,683 292.665,349	95	347.613,487 292.677,13	11.808	95	347.613,487 292.677,13	96	347.615,402 292.705,176	28.111	96	347.615,402 292.705,176	97	347.615,704 292.709,593	4.427
97	347.615,704 292.709,593	98	347.615,871 292.712,047	2.46	98	347.615,871 292.712,047	99	347.616,128 292.715,81	3.772	99	347.616,128 292.715,81	100	347.617,245 292.732,171	16.399
100	347.617,245 292.732,171	101	347.618,184 292.745,913	13.774	101	347.618,184 292.745,913	102	347.620,25 292.776,178	30.335	102	347.620,25 292.776,178	103	347.621,233 292.790,574	14.43
103	347.621,233 292.790,574	104	347.622,238 292.805,296	14.756	104	347.622,238 292.805,296	105	347.622,573 292.810,204	4.919	105	347.622,573 292.810,204	106	347.623,918 292.829,894	19.736
106	347.623,918 292.829,894	107	347.624,488 292.838,24	8.365	107	347.624,488 292.838,24	108	347.625,82 292.857,759	19.564	108	347.625,82 292.857,759	109	347.627,168 292.877,49	19.777
109	347.627,168 292.877,49	110	347.628,176 292.892,26	14.804	110	347.628,176 292.892,26	111	347.628,768 292.900,929	8.689	111	347.628,768 292.900,929	112	347.630,065 292.919,926	19.041
112	347.630,065 292.919,926	113	347.631,575 292.942,032	22.158	113	347.631,575 292.942,032	114	347.632,263 292.952,12	10.111	114	347.632,263 292.952,12	115	347.632,677 292.958,171	6.065
115	347.632,677 292.958,171	116	347.634,357 292.982,786	24.672	116	347.634,357 292.982,786	117	347.635,474 292.999,14	16.392	117	347.635,474 292.999,14	118	347.637,845 293.033,864	34.805

Punct început	X / Y	Punct sfârșit	X / Y	Lungime segment	Punct început	X / Y	Punct sfârșit	X / Y	Lungime segment	Punct început	X / Y	Punct sfârșit	X / Y	Lungime segment
118	347.637,845 293.033,864	119	347.638,403 293.042,041	8.196	119	347.638,403 293.042,041	120	347.639,52 293.058,393	16.39	120	347.639,52 293.058,393	121	347.641,371 293.085,511	27.18 1
121	347.641,371 293.085,511	122	347.642,488 293.101,863	16.39	122	347.642,488 293.101,863	123	347.642,823 293.106,768	4.916	123	347.642,823 293.106,768	124	347.643,549 293.117,396	10.65 3
124	347.643,549 293.117,396	125	347.644,386 293.129,66	12.29 3	125	347.644,386 293.129,66	126	347.645,827 293.150,768	21.15 7	126	347.645,827 293.150,768	127	347.648,79 293.194,168	43.50 1
127	347.648,79 293.194,168	128	347.649,863 293.209,881	15.75	128	347.649,863 293.209,881	129	347.650,64 293.221,263	11.40 8	129	347.650,64 293.221,263	130	347.651,639 293.235,884	14.65 5
130	347.651,639 293.235,884	131	347.652,462 293.247,941	12.08 5	131	347.652,462 293.247,941	132	347.653,63 293.265,049	17.14 8	132	347.653,63 293.265,049	133	347.656,24 293.303,271	38.31 1
133	347.656,24 293.303,271	134	347.657,113 293.316,064	12.82 3	134	347.657,113 293.316,064	135	347.659,413 293.349,736	33.75	135	347.659,413 293.349,736	136	347.661,295 293.377,308	27.63 6
136	347.661,295 293.377,308	137	347.664,546 293.424,92	47.72 3	137	347.664,546 293.424,92	138	347.666,058 293.447,066	22.19 8	138	347.666,058 293.447,066	139	347.666,986 293.460,656	13.62 2
139	347.666,986 293.460,656	140	347.667,288 293.465,069	4.423	140	347.667,288 293.465,069	141	347.668,454 293.482,158	17.12 9	141	347.668,454 293.482,158	142	347.669,57 293.498,5	16.38
142	347.669,57 293.498,5	143	347.671,099 293.520,888	22.44	143	347.671,099 293.520,888	144	347.672,994 293.548,648	27.82 5	144	347.672,994 293.548,648	145	347.674,029 293.563,807	15.19 4
145	347.674,029 293.563,807	146	347.675,145 293.580,147	16.37 8	146	347.675,145 293.580,147	147	347.676,51 293.600,143	20.04 3	147	347.676,51 293.600,143	148	347.677,068 293.608,313	8.189
148	347.677,068 293.608,313	149	347.677,621 293.616,416	8.122	149	347.677,621 293.616,416	150	347.679,463 293.643,387	27.03 4	150	347.679,463 293.643,387	151	347.681,305 293.670,358	27.03 4
151	347.681,305 293.670,358	152	347.682,364 293.685,879	15.55 7	152	347.682,364 293.685,879	153	347.683,58 293.703,686	17.84 8	153	347.683,58 293.703,686	154	347.683,832 293.707,372	3.695
154	347.683,832 293.707,372	155	347.684,981 293.724,195	16.86 2	155	347.684,981 293.724,195	156	347.685,746 293.735,398	11.22 9	156	347.685,746 293.735,398	157	347.686,226 293.750,284	14.89 4
157	347.686,226 293.750,284	158	347.687,084 293.776,839	26.56 9	158	347.687,084 293.776,839	159	347.687,163 293.779,289	2.451	159	347.687,163 293.779,289	160	347.688,345 293.815,921	36.65 1
160	347.688,345 293.815,921	161	347.689,103 293.839,386	23.47 7	161	347.689,103 293.839,386	162	347.689,849 293.862,475	23.10 1	162	347.689,849 293.862,475	163	347.690,111 293.870,598	8.127
163	347.690,111 293.870,598	164	347.690,139 293.871,468	0.87	164	347.690,139 293.871,468	165	347.687,026 293.871,643	3.118	165	347.687,026 293.871,643	1	347.686,145 293.871,699	0.883

\*\* Lungimile segmentelor sunt determinate în planul de proiecție Stereo 70 și sunt rotunjite la 1 milimetru.

\*\*\* Distanța dintre puncte este formată din segmente cumulate ce sunt mai mici decât valoarea 1 milimetru.



**DATE DESPRE IMOBILUL NR. 10762**

Oficiul de Cadastru și Publicitate Imobiliară DOLJ  
Biroul de Cadastru și Publicitate Imobiliară Craiova

**A. Partea I. Descrierea imobilului**

TEREN Extravilan

Adresa: Jud. Dolj, De 104

Nr. Crt	Nr cadastral Nr. topografic	Suprafața* (mp)	Observații / Referințe
A1		5.621	Sector cadastral:7 Teren neimprejmuit;

**B. Partea II. Proprietari și acte**

Inscrieri privitoare la dreptul de proprietate și alte drepturi reale		Referințe
/		
Act Normativ nr. Legea 7, din 13/03/1996 emis de PARLAMENTUL ROMÂNIEI;		
B1	Inscrierea provizorie, drept de PROPRIETATE, dobandit prin Lege, cota actuala 1/1, cota initiala 1/1	A1
1) NEIDENTIFICAT NEIDENTIFICAT, CIF:0000000000000, LIPSA CNP		

**C. Partea III. SARCINI .**


Inscrieri privind dezmembramintele dreptului de proprietate, drepturi reale de garanție și sarcini	Referințe
NU SUNT	

## Anexa Nr. 1 La Partea I

## Teren

Nr cadastral	Suprafața (mp)*	Observații / Referințe
	5.621	

\* Suprafața este determinată în planul de proiecție Stereo 70.



## Date referitoare la teren

Crt	Categorie folosință	Intravilan	Suprafața (mp)	Tarla	Parcelă	Nr. topo	Observații / Referințe
1	drum	NU	5.621	De 104	-	-	

## Lungime Segmente

1) Valorile lungimilor segmentelor sunt obținute din proiecție în plan.

Punct început	X / Y	Punct sfârșit	X / Y	Lungime segment	Punct început	X / Y	Punct sfârșit	X / Y	Lungime segment	Punct început	X / Y	Punct sfârșit	X / Y	Lungime segment
1	348.211,799 292.432,406	2	348.214,717 292.474,574	42.269	2	348.214,717 292.474,574	3	348.217,542 292.515,424	40.948	3	348.217,542 292.515,424	4	348.218,764 292.533,081	17.699
4	348.218,764 292.533,081	5	348.220,191 292.553,715	20.683	5	348.220,191 292.553,715	6	348.220,778 292.562,196	8.501	6	348.220,778 292.562,196	7	348.221,354 292.570,527	8.351
7	348.221,354 292.570,527	8	348.221,61 292.574,231	3.713	8	348.221,61 292.574,231	9	348.221,931 292.578,86	4.64	9	348.221,931 292.578,86	10	348.222,415 292.585,857	7.014
10	348.222,415 292.585,857	11	348.224,972 292.622,82	37.051	11	348.224,972 292.622,82	12	348.225,614 292.632,101	9.303	12	348.225,614 292.632,101	13	348.227,146 292.654,254	22.206
13	348.227,146 292.654,254	14	348.227,722 292.662,578	8.344	14	348.227,722 292.662,578	15	348.228,873 292.679,226	16.688	15	348.228,873 292.679,226	16	348.229,449 292.687,549	8.343
16	348.229,449 292.687,549	17	348.229,894 292.693,979	6.445	17	348.229,894 292.693,979	18	348.232,438 292.730,758	36.867	18	348.232,438 292.730,758	19	348.233,589 292.747,396	16.678

Punct început	X / Y	Punct sfârșit	X / Y	Lungime segment	Punct început	X / Y	Punct sfârșit	X / Y	Lungime segment	Punct început	X / Y	Punct sfârșit	X / Y	Lungime segment
19	348.233,589 292.747,396	20	348.234,164 292.755,715	8.339	20	348.234,164 292.755,715	21	348.234,822 292.765,225	9.533	21	348.234,822 292.765,225	22	348.235,398 292.773,543	8.338
22	348.235,398 292.773,543	23	348.236,425 292.788,399	14.89 1	23	348.236,425 292.788,399	24	348.237,576 292.805,029	16.67	24	348.237,576 292.805,029	25	348.239,301 292.829,971	25.00 2
25	348.239,301 292.829,971	26	348.240,826 292.852,013	22.09 5	26	348.240,826 292.852,013	27	348.242,562 292.877,112	25.15 9	27	348.242,562 292.877,112	28	348.243,701 292.893,582	16.50 9
28	348.243,701 292.893,582	29	348.247,149 292.943,427	49.96 4	29	348.247,149 292.943,427	30	348.250,596 292.993,253	49.94 5	30	348.250,596 292.993,253	31	348.252,077 293.014,67	21.46 8
31	348.252,077 293.014,67	32	348.252,077 293.014,672	0.002	32	348.252,077 293.014,672	33	348.254,266 293.046,314	31.71 8	33	348.254,266 293.046,314	34	348.255,632 293.066,066	19.79 9
34	348.255,632 293.066,066	35	348.255,633 293.066,076	0.01	35	348.255,633 293.066,076	36	348.256,334 293.076,207	10.15 5	36	348.256,334 293.076,207	37	348.256,335 293.076,217	0.01
37	348.256,335 293.076,217	38	348.258,25 293.103,917	27.76 6	38	348.258,25 293.103,917	39	348.258,251 293.103,927	0.01	39	348.258,251 293.103,927	40	348.259,418 293.120,792	16.90 5
40	348.259,418 293.120,792	41	348.259,419 293.120,802	0.01	41	348.259,419 293.120,802	42	348.261,712 293.153,965	33.24 2	42	348.261,712 293.153,965	43	348.261,713 293.153,975	0.01
43	348.261,713 293.153,975	44	348.262,86 293.170,548	16.61 3	44	348.262,86 293.170,548	45	348.262,861 293.170,558	0.01	45	348.262,861 293.170,558	46	348.264,007 293.187,14	16.62 2
46	348.264,007 293.187,14	47	348.264,008 293.187,149	0.009	47	348.264,008 293.187,149	48	348.264,816 293.198,303	11.18 3	48	348.264,816 293.198,303	49	348.265,771 293.212,629	14.35 8
49	348.265,771 293.212,629	50	348.265,996 293.216,759	4.136	50	348.265,996 293.216,759	51	348.266,345 293.220,921	4.177	51	348.266,345 293.220,921	52	348.266,917 293.229,194	8.293
52	348.266,917 293.229,194	53	348.266,918 293.229,204	0.01	53	348.266,918 293.229,204	54	348.268,407 293.250,739	21.58 6	54	348.268,407 293.250,739	55	348.268,408 293.250,749	0.01
55	348.268,408 293.250,749	56	348.269,553 293.267,31	16.60 1	56	348.269,553 293.267,31	57	348.269,554 293.267,32	0.01	57	348.269,554 293.267,32	58	348.270,413 293.279,737	12.44 7
58	348.270,413 293.279,737	59	348.270,414 293.279,747	0.01	59	348.270,414 293.279,747	60	348.270,699 293.283,879	4.142	60	348.270,699 293.283,879	61	348.270,7 293.283,889	0.01
61	348.270,7 293.283,889	62	348.272,234 293.306,07	22.23 4	62	348.272,234 293.306,07	63	348.272,235 293.306,08	0.01	63	348.272,235 293.306,08	64	348.272,807 293.314,352	8.292
64	348.272,807 293.314,352	65	348.272,808 293.314,362	0.01	65	348.272,808 293.314,362	66	348.275,098 293.347,475	33.19 2	66	348.275,098 293.347,475	67	348.275,099 293.347,485	0.01
67	348.275,099 293.347,485	68	348.275,848 293.358,311	10.85 2	68	348.275,848 293.358,311	69	348.275,849 293.358,321	0.01	69	348.275,849 293.358,321	70	348.277,566 293.383,145	24.88 3
70	348.277,566 293.383,145	71	348.277,567 293.383,155	0.01	71	348.277,567 293.383,155	72	348.279,283 293.407,974	24.87 8	72	348.279,283 293.407,974	73	348.279,284 293.407,984	0.01
73	348.279,284 293.407,984	74	348.280,634 293.427,505	19.56 8	74	348.280,634 293.427,505	75	348.280,635 293.427,515	0.01	75	348.280,635 293.427,515	76	348.282,924 293.460,598	33.16 2
76	348.282,924 293.460,598	77	348.282,925 293.460,608	0.01	77	348.282,925 293.460,608	78	348.284,128 293.478,017	17.45 1	78	348.284,128 293.478,017	79	348.284,129 293.478,027	0.01
79	348.284,129 293.478,027	80	348.285,096 293.492,004	14.01	80	348.285,096 293.492,004	81	348.285,097 293.492,014	0.01	81	348.285,097 293.492,014	82	348.286,218 293.508,218	16.24 3
82	348.286,218 293.508,218	83	348.286,219 293.508,228	0.01	83	348.286,219 293.508,228	84	348.287,586 293.528,003	19.82 2	84	348.287,586 293.528,003	85	348.287,587 293.528,012	0.009
85	348.287,587 293.528,012	86	348.289,838 293.560,557	32.62 3	86	348.289,838 293.560,557	87	348.289,839 293.560,567	0.01	87	348.289,839 293.560,567	88	348.290,982 293.577,088	16.56
88	348.290,982 293.577,088	89	348.290,983 293.577,098	0.01	89	348.290,983 293.577,098	90	348.292,938 293.605,365	28.33 5	90	348.292,938 293.605,365	91	348.292,939 293.605,375	0.01
91	348.292,939 293.605,375	92	348.296,263 293.653,437	48.17 7	92	348.296,263 293.653,437	93	348.296,264 293.653,447	0.01	93	348.296,264 293.653,447	94	348.296,996 293.664,04	10.61 8
94	348.296,996 293.664,04	95	348.298,644 293.687,563	23.58 1	95	348.298,644 293.687,563	96	348.298,645 293.687,572	0.009	96	348.298,645 293.687,572	97	348.299,873 293.705,108	17.57 9
97	348.299,873 293.705,108	98	348.299,874 293.705,117	0.009	98	348.299,874 293.705,117	99	348.301,029 293.721,608	16.53 1	99	348.301,029 293.721,608	100	348.301,03 293.721,617	0.009
100	348.301,03 293.721,617	101	348.301,607 293.729,856	8.259	101	348.301,607 293.729,856	102	348.301,608 293.729,866	0.01	102	348.301,608 293.729,866	103	348.302,184 293.738,103	8.257
103	348.302,184 293.738,103	104	348.302,185 293.738,112	0.009	104	348.302,185 293.738,112	105	348.305,039 293.778,856	40.84 4	105	348.305,039 293.778,856	106	348.305,04 293.778,866	0.01
106	348.305,04 293.778,866	107	348.308,556 293.829,068	50.32 5	107	348.308,556 293.829,068	108	348.308,557 293.829,078	0.01	108	348.308,557 293.829,078	109	348.308,897 293.833,926	4.86
109	348.308,897 293.833,926	110	348.304,902 293.834,144	4.001	110	348.304,902 293.834,144	111	348.304,472 293.828,002	6.157	111	348.304,472 293.828,002	112	348.303,904 293.819,901	8.121
112	348.303,904 293.819,901	113	348.302,291 293.796,871	23.08 6	113	348.302,291 293.796,871	114	348.300,652 293.773,468	23.46	114	348.300,652 293.773,468	115	348.298,092 293.736,931	36.62 7
115	348.298,092 293.736,931	116	348.297,921 293.734,488	2.449	116	348.297,921 293.734,488	117	348.296,066 293.708,001	26.55 2	117	348.296,066 293.708,001	118	348.294,241 293.681,953	26.11 2

Punct început	X / Y	Punct sfârșit	X / Y	Lungime segment	Punct început	X / Y	Punct sfârșit	X / Y	Lungime segment	Punct început	X / Y	Punct sfârșit	X / Y	Lungime segment
118	348.294,241 293.681,953	119	348.293,063 293.665,132	16.862	119	348.293,063 293.665,132	120	348.293,006 293.664,318	0.816	120	348.293,006 293.664,318	121	348.292,807 293.661,446	2.879
121	348.292,807 293.661,446	122	348.291,576 293.643,64	17.849	122	348.291,576 293.643,64	123	348.290,502 293.628,12	15.557	123	348.290,502 293.628,12	124	348.288,637 293.601,151	27.033
124	348.288,637 293.601,151	125	348.286,771 293.574,181	27.034	125	348.286,771 293.574,181	126	348.286,21 293.566,079	8.121	126	348.286,21 293.566,079	127	348.285,645 293.557,91	8.189
127	348.285,645 293.557,91	128	348.284,262 293.537,915	20.043	128	348.284,262 293.537,915	129	348.283,132 293.521,576	16.378	129	348.283,132 293.521,576	130	348.282,083 293.506,418	15.194
130	348.282,083 293.506,418	131	348.280,163 293.478,659	27.825	131	348.280,163 293.478,659	132	348.278,615 293.456,273	22.439	132	348.278,615 293.456,273	133	348.277,484 293.439,932	16.38
133	348.277,484 293.439,932	134	348.276,302 293.422,844	17.129	134	348.276,302 293.422,844	135	348.275,997 293.418,431	4.424	135	348.275,997 293.418,431	136	348.275,057 293.404,842	13.621
136	348.275,057 293.404,842	137	348.273,525 293.382,698	22.197	137	348.273,525 293.382,698	138	348.270,232 293.335,089	47.723	138	348.270,232 293.335,089	139	348.268,325 293.307,518	27.637
139	348.268,325 293.307,518	140	348.265,996 293.273,848	33.75	140	348.265,996 293.273,848	141	348.265,111 293.261,056	12.823	141	348.265,111 293.261,056	142	348.262,467 293.222,836	38.311
142	348.262,467 293.222,836	143	348.261,284 293.205,729	17.148	143	348.261,284 293.205,729	144	348.260,45 293.193,673	12.085	144	348.260,45 293.193,673	145	348.259,439 293.179,052	14.656
145	348.259,439 293.179,052	146	348.258,651 293.167,671	11.408	146	348.258,651 293.167,671	147	348.257,564 293.151,959	15.75	147	348.257,564 293.151,959	148	348.254,562 293.108,562	43.501
148	348.254,562 293.108,562	149	348.253,102 293.087,455	21.157	149	348.253,102 293.087,455	150	348.252,254 293.075,193	12.291	150	348.252,254 293.075,193	151	348.251,519 293.064,565	10.653
151	348.251,519 293.064,565	152	348.251,18 293.059,66	4.917	152	348.251,18 293.059,66	153	348.250,049 293.043,31	16.389	153	348.250,049 293.043,31	154	348.248,173 293.016,193	27.182
154	348.248,173 293.016,193	155	348.247,042 292.999,842	16.39	155	348.247,042 292.999,842	156	348.246,476 292.991,666	8.196	156	348.246,476 292.991,666	157	348.244,074 292.956,943	34.806
157	348.244,074 292.956,943	158	348.242,943 292.940,591	16.391	158	348.242,943 292.940,591	159	348.241,241 292.915,977	24.673	159	348.241,241 292.915,977	160	348.240,822 292.909,926	6.065
160	348.240,822 292.909,926	161	348.240,124 292.899,839	10.111	161	348.240,124 292.899,839	162	348.238,595 292.877,734	22.158	162	348.238,595 292.877,734	163	348.237,281 292.858,738	19.041
163	348.237,281 292.858,738	164	348.236,682 292.850,07	8.689	164	348.236,682 292.850,07	165	348.235,66 292.835,301	14.804	165	348.235,66 292.835,301	166	348.234,295 292.815,571	19.777
166	348.234,295 292.815,571	167	348.232,945 292.796,053	19.565	167	348.232,945 292.796,053	168	348.232,368 292.787,708	8.365	168	348.232,368 292.787,708	169	348.231,006 292.768,019	19.736
169	348.231,006 292.768,019	170	348.230,666 292.763,112	4.919	170	348.230,666 292.763,112	171	348.229,648 292.748,39	14.757	171	348.229,648 292.748,39	172	348.228,652 292.733,995	14.429
172	348.228,652 292.733,995	173	348.226,559 292.703,732	30.335	173	348.226,559 292.703,732	174	348.225,608 292.689,991	13.774	174	348.225,608 292.689,991	175	348.224,477 292.673,631	16.399
175	348.224,477 292.673,631	176	348.224,216 292.669,869	3.771	176	348.224,216 292.669,869	177	348.224,047 292.667,415	2.46	177	348.224,047 292.667,415	178	348.223,741 292.662,998	4.428
178	348.223,741 292.662,998	179	348.221,801 292.634,953	28.112	179	348.221,801 292.634,953	180	348.220,986 292.623,173	11.808	180	348.220,986 292.623,173	181	348.220,421 292.614,993	8.199
181	348.220,421 292.614,993	182	348.219,515 292.601,904	13.12	182	348.219,515 292.601,904	183	348.217,62 292.574,507	27.462	183	348.217,62 292.574,507	184	348.217,421 292.571,635	2.879
184	348.217,421 292.571,635	185	348.216,776 292.562,309	9.348	185	348.216,776 292.562,309	186	348.215,871 292.549,219	13.121	186	348.215,871 292.549,219	187	348.214,693 292.532,202	17.058
187	348.214,693 292.532,202	188	348.214,343 292.527,129	5.085	188	348.214,343 292.527,129	189	348.213,165 292.510,112	17.058	189	348.213,165 292.510,112	190	348.211,92 292.492,112	18.043
190	348.211,92 292.492,112	191	348.211,024 292.479,158	12.985	191	348.211,024 292.479,158	192	348.209,892 292.462,793	16.404	192	348.209,892 292.462,793	193	348.209,101 292.451,364	11.456
193	348.209,101 292.451,364	194	348.208,309 292.439,909	11.482	194	348.208,309 292.439,909	195	348.207,785 292.432,331	7.596	195	348.207,785 292.432,331	1	348.211,799 292.432,406	4.015

\*\* Lungimile segmentelor sunt determinate în planul de proiecție Stereo 70 și sunt rotunjite la 1 milimetru.

\*\*\* Distanța dintre puncte este formată din segmente cumulate ce sunt mai mici decât valoarea 1 milimetru.

**DATE DESPRE IMOBILUL NR. 10797**

Oficiul de Cadastru și Publicitate Imobiliară DOLJ  
Biroul de Cadastru și Publicitate Imobiliară Craiova

**A. Partea I. Descrierea imobilului**

TEREN Extravilan

Adresa: Jud. Dolj, T 40, P 32

Nr. Crt	Nr cadastral Nr. topografic	Suprafața* (mp)	Observații / Referințe
A1	39170	10.000	Sector cadastral:7 Teren neimprejmuit;

**B. Partea II. Proprietari și acte**

Inscrieri privitoare la dreptul de proprietate și alte drepturi reale		Referințe
<b>117676 / 23/06/2022</b>		
Act Notarial nr. cvc 909, din 23/06/2022 emis de Dragancea Ofelia;		
B1	Intabulare, drept de PROPRIETATE, dobandit prin Conventie, cota actuala 1/1, cota initiala 1/1 1) RADU ELENA CORINA 2) RADU MARIN	A1
B2	Se notează faptul că, imobilul face parte din patrimoniul de afecțaiune al lui : RADU ELENA CORINA INTREPRINDERE INDIVIDUALA	A1

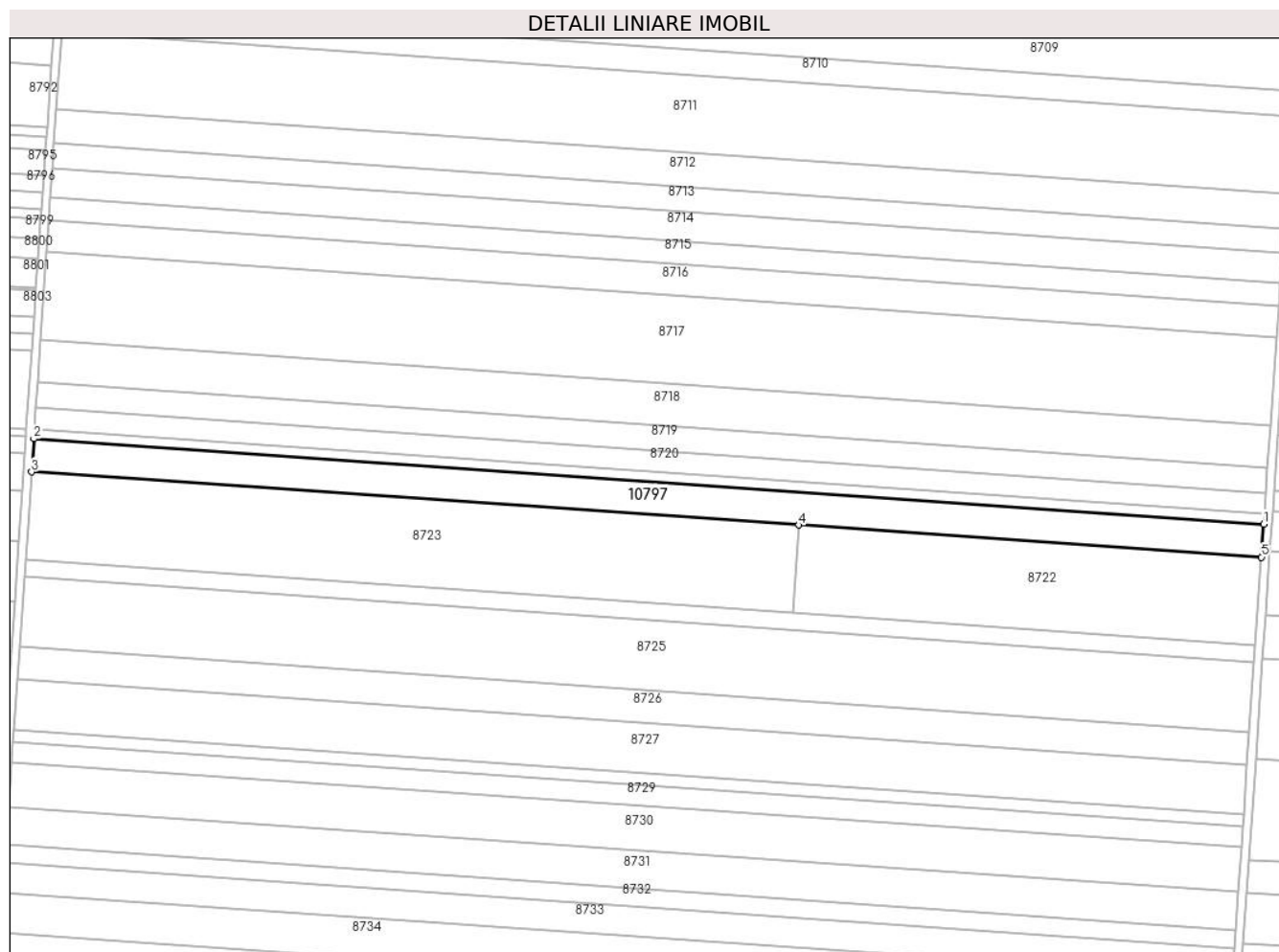
**C. Partea III. SARCINI .**

Inscrieri privind dezmembramintele dreptului de proprietate, drepturi reale de garanție și sarcini	Referințe
NU SUNT	

**Teren**

Nr cadastral	Suprafața (mp)*	Observații / Referințe
39170	10.000	

\* Suprafața este determinată în planul de proiecție Stereo 70.



**Date referitoare la teren**

Crt	Categorie folosință	Intravilan	Suprafața (mp)	Tarla	Parcelă	Nr. topo	Observații / Referințe
1	arabil	NU	10.000	40	32	-	Lot 1

**Lungime Segmente**

1) Valorile lungimilor segmentelor sunt obținute din proiecție în plan.

Punct început	X / Y	Punct sfârșit	X / Y	Lungime segment (** (m)
1	348.251,18 293.059,66	2	347.642,488 293.101,863	610.153
2	347.642,488 293.101,863	3	347.641,371 293.085,511	16.39
3	347.641,371 293.085,511	4	348.021,073 293.059,185	380.614
4	348.021,073 293.059,185	5	348.250,049 293.043,31	229.526
5	348.250,049 293.043,31	1	348.251,18 293.059,66	16.389

**\*\* Lungimile segmentelor sunt determinate în planul de proiecție Stereo 70 și sunt rotunjite la 1 milimetru.**

**\*\*\* Distanța dintre puncte este formată din segmente cumulate ce sunt mai mici decât valoarea 1 milimetru.**





**DATE DESPRE IMOBILUL NR. 10799**

Oficiul de Cadastru și Publicitate Imobiliară DOLJ  
Biroul de Cadastru și Publicitate Imobiliară Craiova

**A. Partea I. Descrierea imobilului**

TEREN Extravilan

Adresa: Jud. Dolj, T 31, P 23/2

Nr. Crt	Nr cadastral Nr. topografic	Suprafața* (mp)	Observații / Referințe
A1		1.813	Sector cadastral:7 Teren neimprejmuit;

**B. Partea II. Proprietari și acte**

Inscrieri privitoare la dreptul de proprietate și alte drepturi reale	Referințe
/	
Act Normativ nr. Legea 7, din 13/03/1996 emis de PARLAMENTUL ROMÂNIEI (art. 13 alin. 15);	
B1	Inscrierea provizorie, drept de PROPRIETATE, dobandit prin Lege, cota actuala 1/1, cota initiala 1/1
	1) NEIDENTIFICAT NEIDENTIFICAT, CIF:0000000000000, LIPSA CNP

**C. Partea III. SARCINI .**

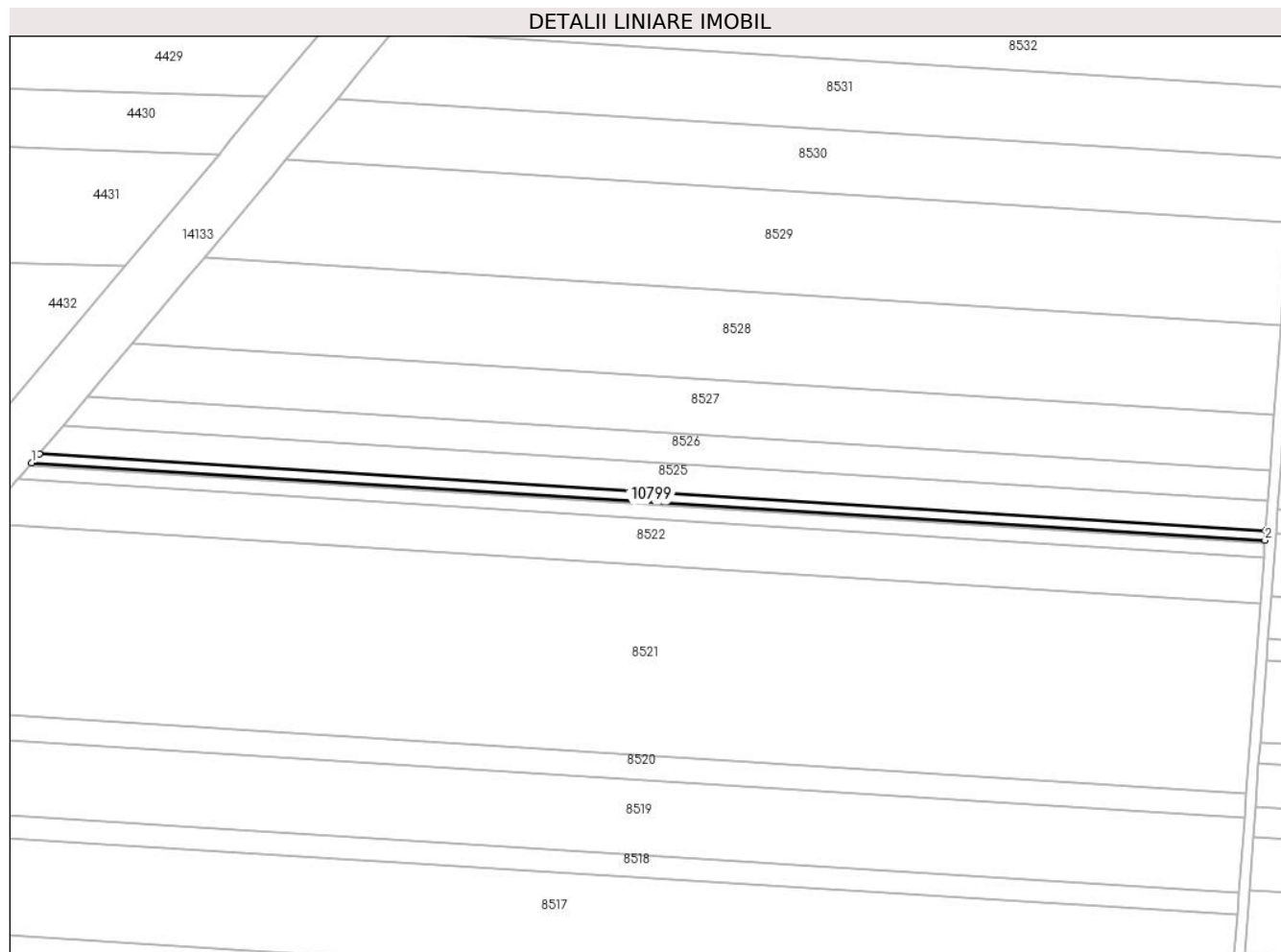
Inscrieri privind dezmembramintele dreptului de proprietate, drepturi reale de garanție și sarcini	Referințe
NU SUNT	

## Anexa Nr. 1 La Partea I

## Teren

Nr cadastral	Suprafața (mp)*	Observații / Referințe
	1.813	

\* Suprafața este determinată în planul de proiecție Stereo 70.



## Date referitoare la teren

Crt	Categorie folosință	Intravilan	Suprafața (mp)	Tarla	Parcelă	Nr. topo	Observații / Referințe
1	arabil	NU	1.813	31	23/2	-	

## Lungime Segmente

1) Valorile lungimilor segmentelor sunt obținute din proiecție în plan.

Punct început	X / Y	Punct sfârșit	X / Y	Lungime segment (** (m)
1	346.637,145 294.376,729	2	347.119,219 294.346,516	483.02
2	347.119,219 294.346,516	3	347.119,5 294.350,269	3.764
3	347.119,5 294.350,269	4	346.640,139 294.380,312	480.302
4	346.640,139 294.380,312	1	346.637,145 294.376,729	4.669

\*\* Lungimile segmentelor sunt determinate în planul de proiecție Stereo 70 și sunt rotunjite la 1 milimetru.

**\*\*\* Distanţa dintre puncte este formată din segmente cumulate ce sunt mai mici decât valoarea 1 milimetru.**

