

**DATE DESPRE IMOBILUL NR. 10359**

Oficiul de Cadastru și Publicitate Imobiliară DOLJ
Biroul de Cadastru și Publicitate Imobiliară Craiova

A. Partea I. Descrierea imobilului

TEREN Extravilan

Adresa: Jud. Dolj, T 28, P 1

Nr. Crt	Nr cadastral Nr. topografic	Suprafața* (mp)	Observații / Referințe
A1		29.162	Sector cadastral:6 Teren neimprejmuit; In TDP a fost scris in mod eronat T29, corect fiind T28

B. Partea II. Proprietari și acte

Inscrieri privitoare la dreptul de proprietate și alte drepturi reale		Referințe
/		
Act Administrativ nr. TDP 1426-58136, din 27/01/1995 emis de CJSDPAT DOLJ;		
B1	Intabulare, drept de PROPRIETATE, dobandit prin Reconstituire, cota actuala 1/1, cota initiala 1/1 1) DAHA P. ION, LIPSA CNP 2) DAHA PETRE, LIPSA CNP 3) DAHA I FLOAREA, LIPSA CNP	A1

C. Partea III. SARCINI .

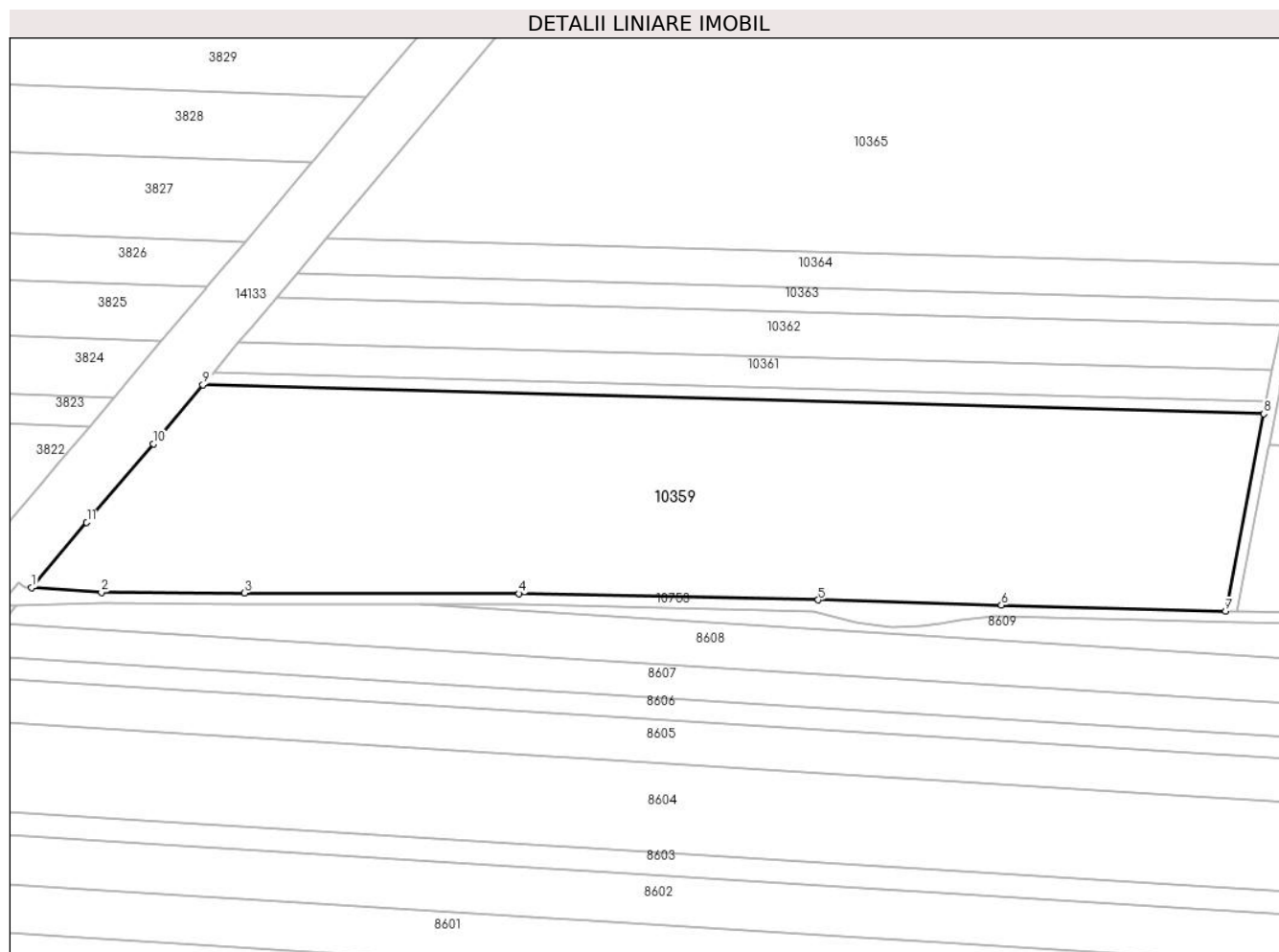
Inscrieri privind dezmembramintele dreptului de proprietate, drepturi reale de garanție și sarcini	Referințe
NU SUNT	

Anexa Nr. 1 La Partea I

Teren

Nr cadastral	Suprafața (mp)*	Observații / Referințe
	29.162	In TDP a fost scris in mod eronat T29, corect fiind T28

* Suprafața este determinată în planul de proiecție Stereo 70.



Date referitoare la teren

Crt	Categorie folosință	Intravilan	Suprafața (mp)	Tarla	Parcelă	Nr. topo	Observații / Referințe
1	arabil	NU	29.162	28	1	-	

Lungime Segmente

1) Valorile lungimilor segmentelor sunt obținute din proiecție în plan.

Punct început	X / Y	Punct sfârșit	X / Y	Lungime segment (** (m)
1	347.290,429 295.152,395	2	347.315,449 295.150,711	25.077
2	347.315,449 295.150,711	3	347.366,823 295.150,572	51.374
3	347.366,823 295.150,572	4	347.465,356 295.150,314	98.533
4	347.465,356 295.150,314	5	347.572,694 295.148,021	107.362
5	347.572,694 295.148,021	6	347.638,372 295.146,123	65.705

Punct început	X / Y	Punct sfârşit	X / Y	Lungime segment (** (m)
6	347.638,372 295.146,123	7	347.718,789 295.144,002	80.445
7	347.718,789 295.144,002	8	347.732,511 295.214,746	72.063
8	347.732,511 295.214,746	9	347.351,901 295.225,136	380.752
9	347.351,901 295.225,136	10	347.334,143 295.204,04	27.575
10	347.334,143 295.204,04	11	347.310,219 295.175,824	36.993
11	347.310,219 295.175,824	1	347.290,429 295.152,395	30.669

** Lungimile segmentelor sunt determinate în planul de proiecție Stereo 70 și sunt rotunjite la 1 milimetru.

*** Distanța dintre puncte este formată din segmente cumulate ce sunt mai mici decât valoarea 1 milimetru.

**DATE DESPRE IMOBILUL NR. 10360**

Oficiul de Cadastru și Publicitate Imobiliară DOLJ
Biroul de Cadastru și Publicitate Imobiliară Craiova

A. Partea I. Descrierea imobilului

TEREN Extravilan

Adresa: Jud. Dolj, T 28, P 2

Nr. Crt	Nr cadastral Nr. topografic	Suprafața* (mp)	Observații / Referințe
A1		1.779	Sector cadastral:6 Teren neimprejmuit; In TDP a fost scris in mod eronat T29, corect fiind T28

B. Partea II. Proprietari și acte

Inscrieri privitoare la dreptul de proprietate și alte drepturi reale		Referințe
/		
Act Administrativ nr. TDP 2671-48330, din 18/08/1998 emis de CJSDPAT DOLJ;		
B1	Intabulare, drept de PROPRIETATE, dobandit prin Reconstituire, cota actuala 1/1, cota initiala 1/1 1) CURCAN I. IOANA , LIPSA CNP	A1

C. Partea III. SARCINI .

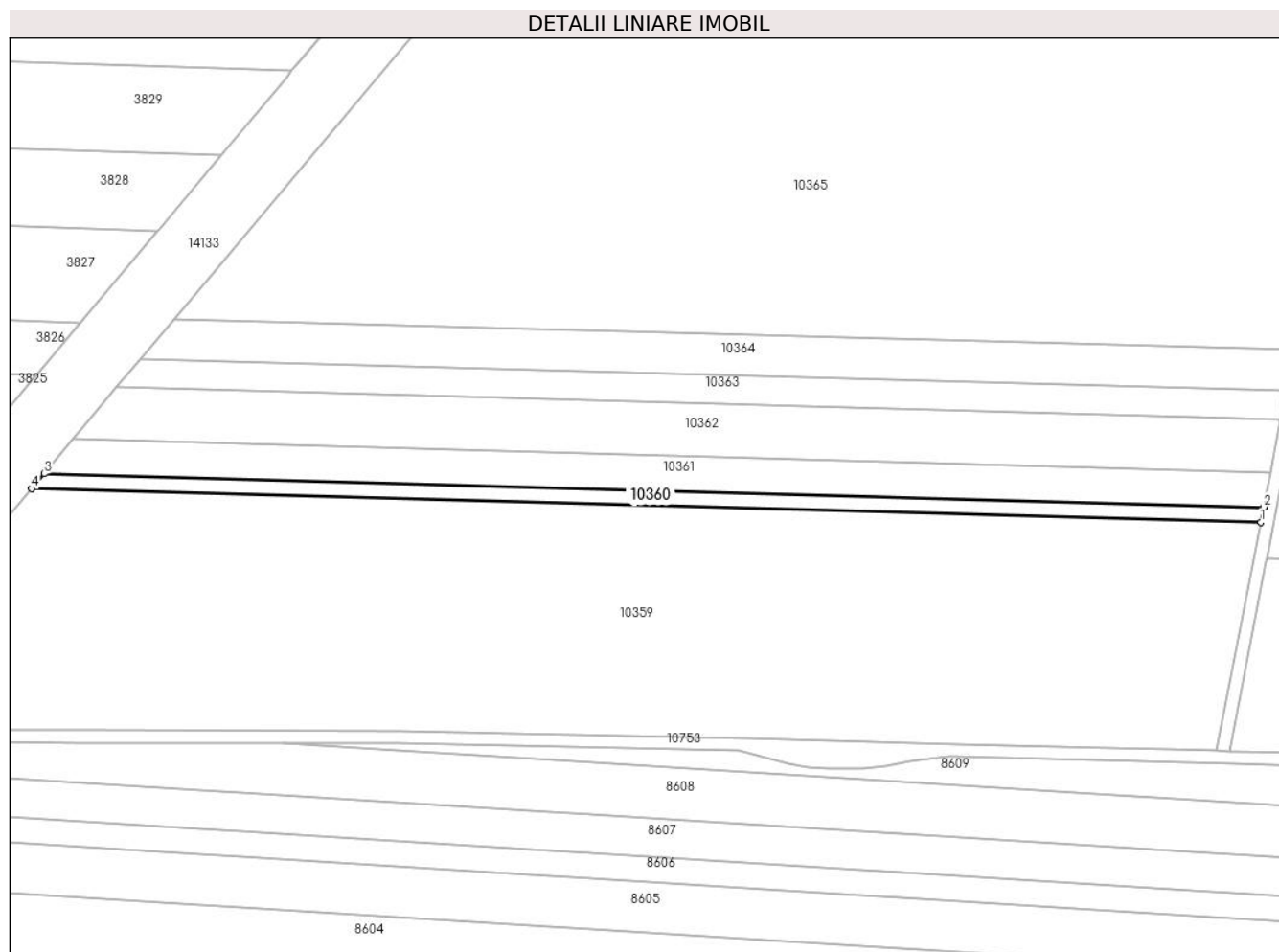
Inscrieri privind dezmembramintele dreptului de proprietate, drepturi reale de garanție și sarcini	Referințe
NU SUNT	

Anexa Nr. 1 La Partea I

Teren

Nr cadastral	Suprafaţa (mp)*	Observații / Referințe
	1.779	In TDP a fost scris in mod eronat T29, corect fiind T28

* Suprafața este determinată în planul de proiecție Stereo 70.



Date referitoare la teren

Crt	Categorie folosință	Intravilan	Suprafața (mp)	Tarla	Parcelă	Nr. topo	Observații / Referințe
1	arabil	NU	1.779	28	2	-	

Lungime Segmente

1) Valorile lungimilor segmentelor sunt obținute din proiecție în plan.

Punct început	X / Y	Punct sfârșit	X / Y	Lungime segment (** (m)
1	347.732,511 295.214,746	2	347.733,417 295.219,413	4.754
2	347.733,417 295.219,413	3	347.355,762 295.229,723	377.796
3	347.355,762 295.229,723	4	347.351,901 295.225,136	5.996
4	347.351,901 295.225,136	1	347.732,511 295.214,746	380.752

** Lungimile segmentelor sunt determinate în planul de proiecție Stereo 70 și sunt rotunjite la 1 milimetru.

***** Distanţa dintre puncte este formată din segmente cumulate ce sunt mai mici decât valoarea 1 milimetru.**

**DATE DESPRE IMOBILUL NR. 10361**

Oficiul de Cadastru și Publicitate Imobiliară DOLJ
Biroul de Cadastru și Publicitate Imobiliară Craiova

A. Partea I. Descrierea imobilului

TEREN Extravilan

Adresa: Jud. Dolj, T 28, P 3

Nr. Crt	Nr cadastral Nr. topografic	Suprafața* (mp)	Observații / Referințe
A1		4.080	Sector cadastral:6 Teren neimprejmuit; In TDP a fost scris in mod eronat T29, corect fiind T28

B. Partea II. Proprietari și acte

Inscrieri privitoare la dreptul de proprietate și alte drepturi reale		Referințe
/		
Act Administrativ nr. TDP 1203-58437, din 19/01/1995 emis de CJSDPAT DOLJ;		
B1	Intabulare, drept de PROPRIETATE, dobandit prin Constituire, cota actuala 1/1, cota initiala 1/1 1) UȘURELU F. ION, LIPSA CNP	A1

C. Partea III. SARCINI .

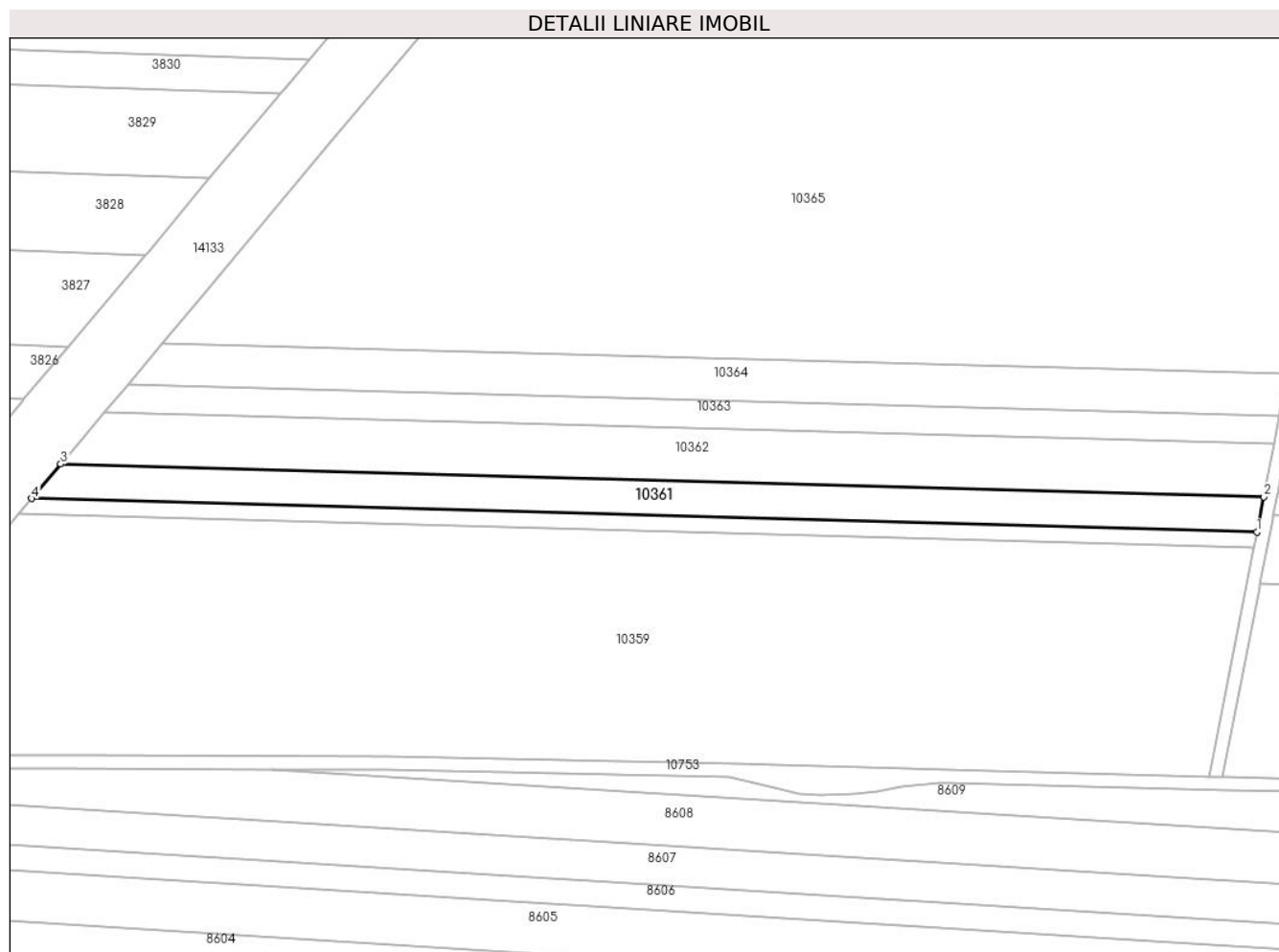
Inscrieri privind dezmembramintele dreptului de proprietate, drepturi reale de garanție și sarcini	Referințe
NU SUNT	

Anexa Nr. 1 La Partea I

Teren

Nr cadastral	Suprafața (mp)*	Observații / Referințe
	4.080	In TDP a fost scris in mod eronat T29, corect fiind T28

* Suprafața este determinată în planul de proiecție Stereo 70.



Date referitoare la teren

Crt	Categorie folosință	Intravilan	Suprafața (mp)	Tarla	Parcelă	Nr. topo	Observații / Referințe
1	arabil	NU	4.080	28	3	-	

Lungime Segmente

1) Valorile lungimilor segmentelor sunt obținute din proiecție în plan.

Punct început	X / Y	Punct sfârșit	X / Y	Lungime segment (** (m)
1	347.733,417 295.219,413	2	347.735,52 295.230,259	11.048
2	347.735,52 295.230,259	3	347.364,733 295.240,381	370.925
3	347.364,733 295.240,381	4	347.355,762 295.229,723	13.931
4	347.355,762 295.229,723	1	347.733,417 295.219,413	377.796

** Lungimile segmentelor sunt determinate în planul de proiecție Stereo 70 și sunt rotunjite la 1 milimetru.

***** Distanţa dintre puncte este formată din segmente cumulate ce sunt mai mici decât valoarea 1 milimetru.**

**DATE DESPRE IMOBILUL NR. 10362**

Oficiul de Cadastru și Publicitate Imobiliară DOLJ
Biroul de Cadastru și Publicitate Imobiliară Craiova

A. Partea I. Descrierea imobilului

TEREN Extravilan

Adresa: Jud. Dolj, T 28, P 4

Nr. Crt	Nr cadastral Nr. topografic	Suprafața* (mp)	Observații / Referințe
A1		6.000	Sector cadastral:6 Teren neimprejmuț; In TDP a fost scris in mod eronat T29, corect fiind T28

B. Partea II. Proprietari și acte

Inscrieri privitoare la dreptul de proprietate și alte drepturi reale		Referințe
/		
Act Administrativ nr. TDP 1297-58437, din 01/02/1995 emis de CJSDPAT DOLJ;		
B1	Intabulare, drept de PROPRIETATE, dobandit prin Reconstituire, cota actuala 1/1, cota initiala 1/1 1) CURCAN C. GHEORGHE , LIPSA CNP 2) CURCAN C. CONSTANTIN , LIPSA CNP 3) CURCAN CONSTANTIN , LIPSA CNP	A1

C. Partea III. SARCINI .

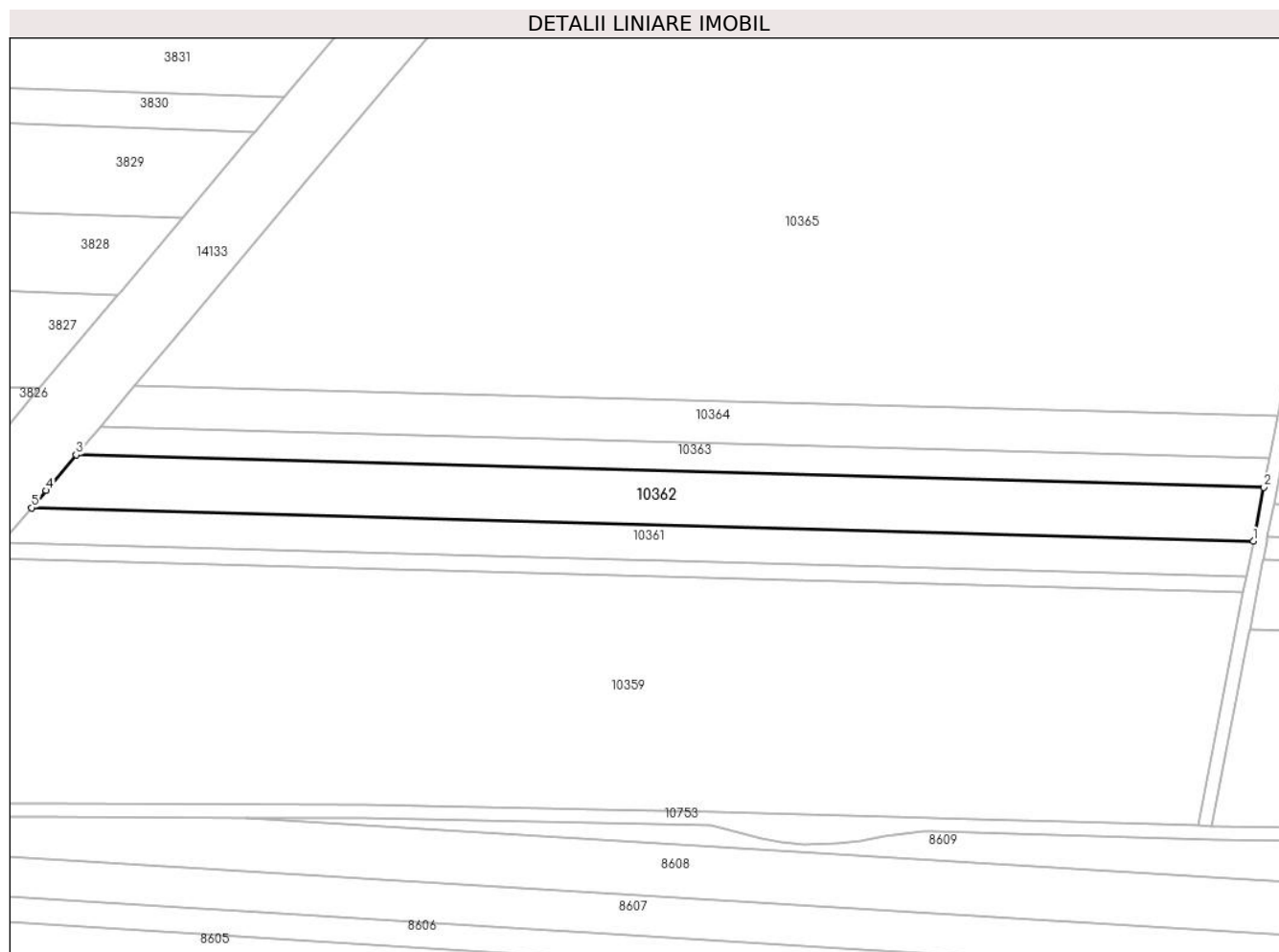
Inscrieri privind dezmembramintele dreptului de proprietate, drepturi reale de garanție și sarcini	Referințe
NU SUNT	

Anexa Nr. 1 La Partea I

Teren

Nr cadastral	Suprafața (mp)*	Observații / Referințe
	6.000	In TDP a fost scris in mod eronat T29, corect fiind T28

* Suprafața este determinată în planul de proiecție Stereo 70.



Date referitoare la teren

Crt	Categorie folosință	Intravilan	Suprafața (mp)	Tarla	Parcelă	Nr. topo	Observații / Referințe
1	arabil	NU	6.000	28	4	-	

Lungime Segmente

1) Valorile lungimilor segmentelor sunt obținute din proiecție în plan.

Punct început	X / Y	Punct sfârșit	X / Y	Lungime segment (** (m)
1	347.735,52 295.230,259	2	347.738,687 295.246,583	16.628
2	347.738,687 295.246,583	3	347.378,265 295.256,423	360.556
3	347.378,265 295.256,423	4	347.369,146 295.245,623	14.135
4	347.369,146 295.245,623	5	347.364,733 295.240,381	6.852
5	347.364,733 295.240,381	1	347.735,52 295.230,259	370.925

**** Lungimile segmentelor sunt determinate în planul de proiecție Stereo 70 și sunt rotunjite la 1 milimetru.**

***** Distanța dintre puncte este formată din segmente cumulate ce sunt mai mici decât valoarea 1 milimetru.**

**DATE DESPRE IMOBILUL NR. 10363**

Oficiul de Cadastru și Publicitate Imobiliară DOLJ
Biroul de Cadastru și Publicitate Imobiliară Craiova

A. Partea I. Descrierea imobilului

TEREN Extravilan

Adresa: Jud. Dolj, T 28, P 5

Nr. Crt	Nr cadastral Nr. topografic	Suprafața* (mp)	Observații / Referințe
A1		3.151	Sector cadastral:6 Teren neimprejmuit;

B. Partea II. Proprietari și acte

Inscrieri privitoare la dreptul de proprietate și alte drepturi reale	Referințe
/	
Act Administrativ nr. TDP 2639/48330, din 12/02/1998 emis de CJSDPAT DOLJ;	
B1	A1
Intabulare, drept de PROPRIETATE, dobandit prin Reconstituire, cota actuala 1/1, cota initiala 1/1 1) ȘTEFAN I. PETRE, LIPSA CNP	

C. Partea III. SARCINI .

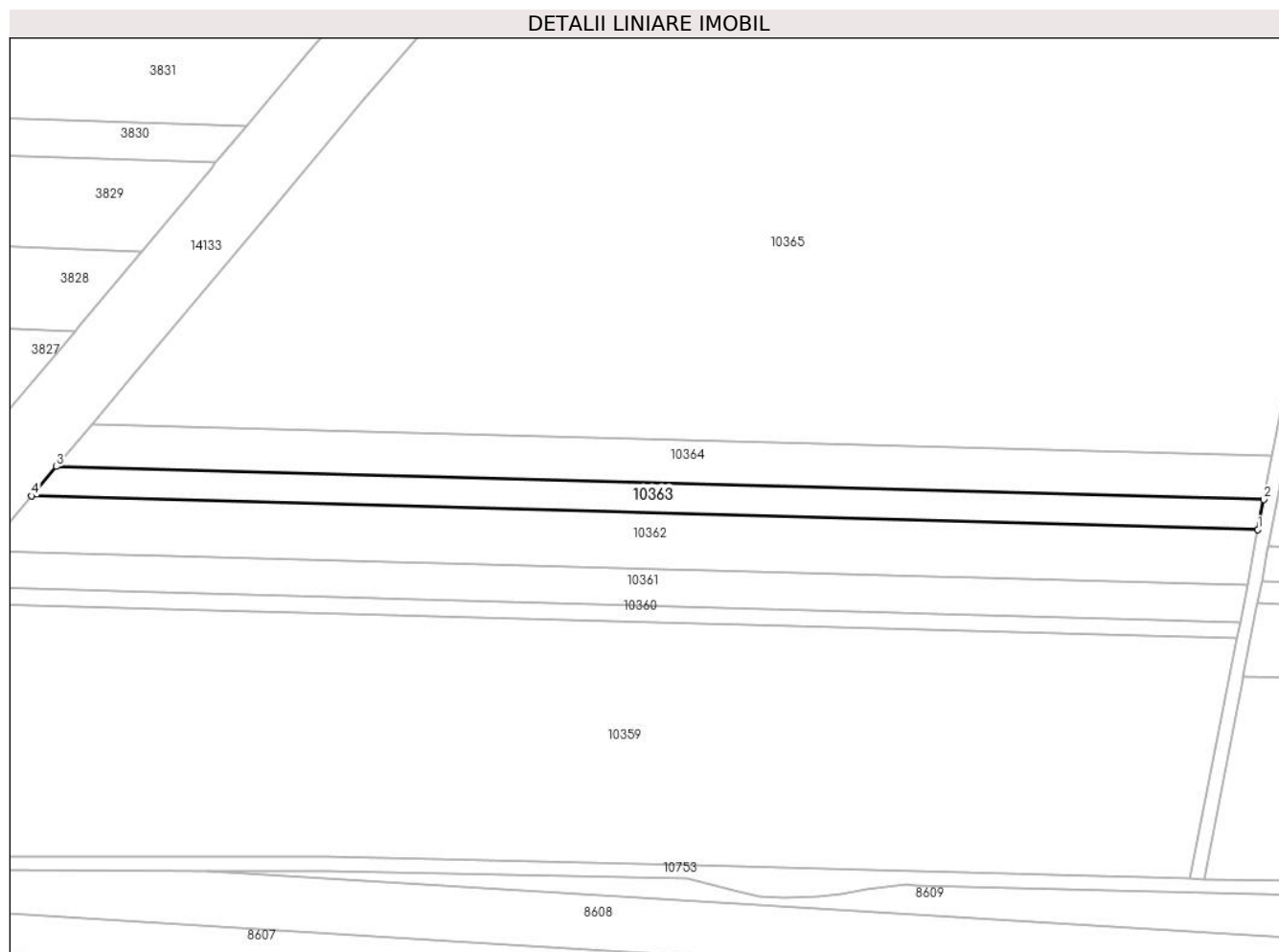
Inscrieri privind dezmembramintele dreptului de proprietate, drepturi reale de garanție și sarcini	Referințe
NU SUNT	

Anexa Nr. 1 La Partea I

Teren

Nr cadastral	Suprafața (mp)*	Observații / Referințe
	3.151	

* Suprafața este determinată în planul de proiecție Stereo 70.



Date referitoare la teren

Crt	Categorie folosință	Intravilan	Suprafața (mp)	Tarla	Parcelă	Nr. topo	Observații / Referințe
1	arabil	NU	3.151	28	5	-	

Lungime Segmente

1) Valorile lungimilor segmentelor sunt obținute din proiecție în plan.

Punct început	X / Y	Punct sfârșit	X / Y	Lungime segment (** (m)
1	347.738,687 295.246,583	2	347.740,387 295.255,347	8.927
2	347.740,387 295.255,347	3	347.385,536 295.265,035	354.983
3	347.385,536 295.265,035	4	347.378,265 295.256,423	11.271
4	347.378,265 295.256,423	1	347.738,687 295.246,583	360.556

** Lungimile segmentelor sunt determinate în planul de proiecție Stereo 70 și sunt rotunjite la 1 milimetru.

***** Distanţa dintre puncte este formată din segmente cumulate ce sunt mai mici decât valoarea 1 milimetru.**

**DATE DESPRE IMOBILUL NR. 10364**

Oficiul de Cadastru și Publicitate Imobiliară DOLJ
Biroul de Cadastru și Publicitate Imobiliară Craiova

A. Partea I. Descrierea imobilului

TEREN Extravilan

Adresa: Jud. Dolj, T 28, P 6

Nr. Crt	Nr cadastral Nr. topografic	Suprafața* (mp)	Observații / Referințe
A1		4.500	Sector cadastral:6 Teren neimprejmuit; In TDP a fost scris in mod eronat T29, corect fiind T28

B. Partea II. Proprietari și acte

Inscrieri privitoare la dreptul de proprietate și alte drepturi reale		Referințe
/		
Act Administrativ nr. TDP 1233-58437, din 20/01/1995 emis de CJSDPAT DOLJ;		
B1	Intabulare, drept de PROPRIETATE, dobandit prin Reconstituire, cota actuala 1/1, cota initiala 1/1 1) STOICA ILEANA , LIPSA CNP 2) SANDU I. ELENA , LIPSA CNP	A1

C. Partea III. SARCINI .

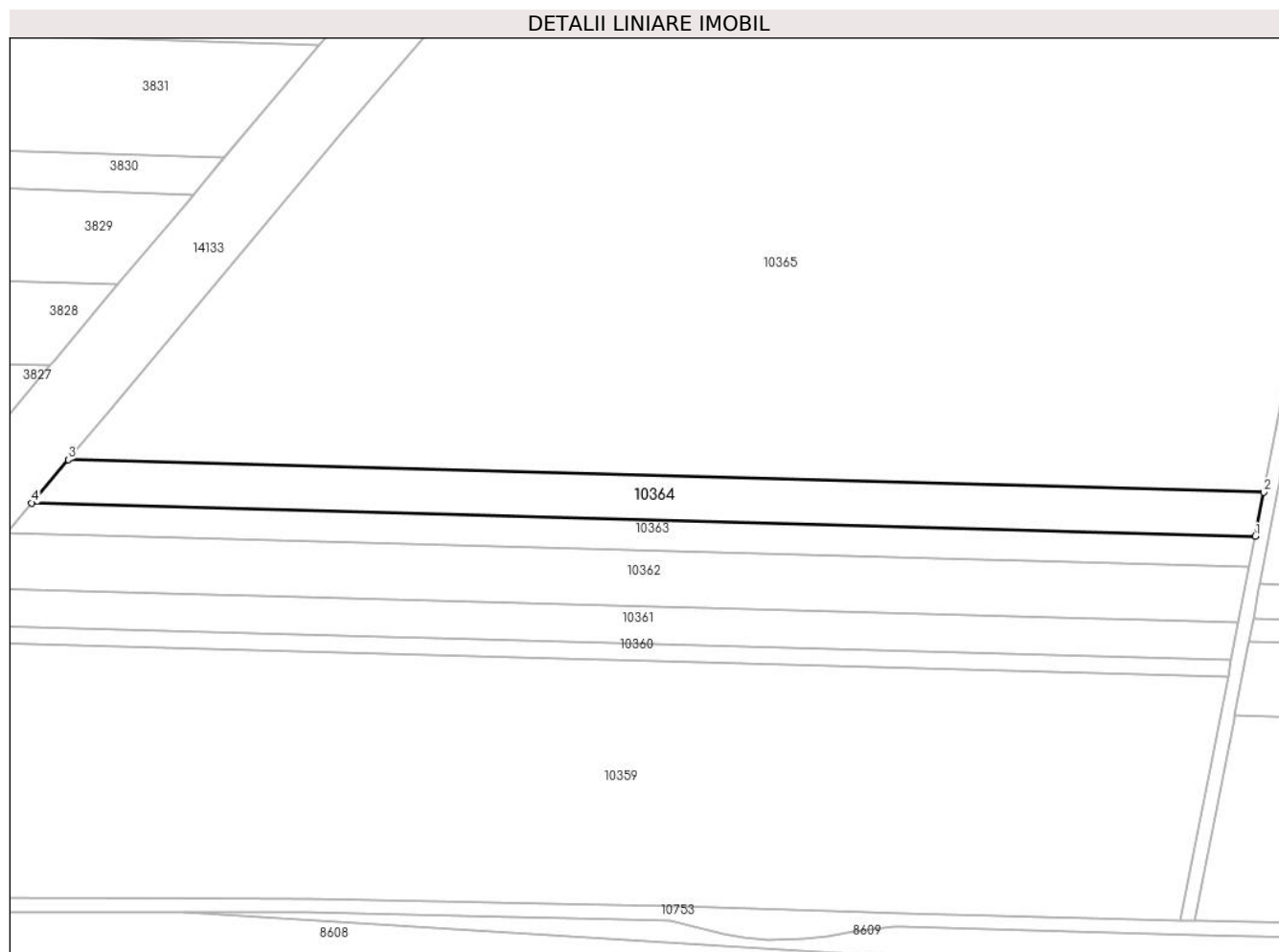
Inscrieri privind dezmembramintele dreptului de proprietate, drepturi reale de garanție și sarcini	Referințe
NU SUNT	

Anexa Nr. 1 La Partea I

Teren

Nr cadastral	Suprafața (mp)*	Observații / Referințe
	4.500	In TDP a fost scris in mod eronat T29, corect fiind T28

* Suprafața este determinată în planul de proiecție Stereo 70.



Date referitoare la teren

Crt	Categorie folosință	Intravilan	Suprafața (mp)	Tarla	Parcelă	Nr. topo	Observații / Referințe
1	arabil	NU	4.500	28	6	-	

Lungime Segmente

1) Valorile lungimilor segmentelor sunt obținute din proiecție în plan.

Punct început	X / Y	Punct sfârșit	X / Y	Lungime segment (** (m)
1	347.740,387 295.255,347	2	347.742,862 295.268,108	12.999
2	347.742,862 295.268,108	3	347.396,124 295.277,574	346.867
3	347.396,124 295.277,574	4	347.385,536 295.265,035	16.411
4	347.385,536 295.265,035	1	347.740,387 295.255,347	354.983

** Lungimile segmentelor sunt determinate în planul de proiecție Stereo 70 și sunt rotunjite la 1 milimetru.

***** Distanţa dintre puncte este formată din segmente cumulate ce sunt mai mici decât valoarea 1 milimetru.**

**DATE DESPRE IMOBILUL NR. 10365**

Oficiul de Cadastru și Publicitate Imobiliară DOLJ
Biroul de Cadastru și Publicitate Imobiliară Craiova

A. Partea I. Descrierea imobilului

TEREN Extravilan

Adresa: Jud. Dolj, T 28, P 7

Nr. Crt	Nr cadastral Nr. topografic	Suprafața* (mp)	Observații / Referințe
A1		72.449	Sector cadastral:6 Teren neimprejmuit;

B. Partea II. Proprietari și acte

Inscrieri privitoare la dreptul de proprietate și alte drepturi reale		Referințe
/		
Act Administrativ nr. TDP 2614/48330, din 04/08/1997 emis de CJSDPAT DOLJ;		
B1	Intabulare, drept de PROPRIETATE, dobandit prin Reconstituire, cota actuala 1/1, cota initiala 1/1 1) DAHA V. NICOLAE, LIPSA CNP 2) DAHA V. ION, LIPSA CNP 3) GURBINĂ N. EUGENIA, LIPSA CNP	A1

C. Partea III. SARCINI .

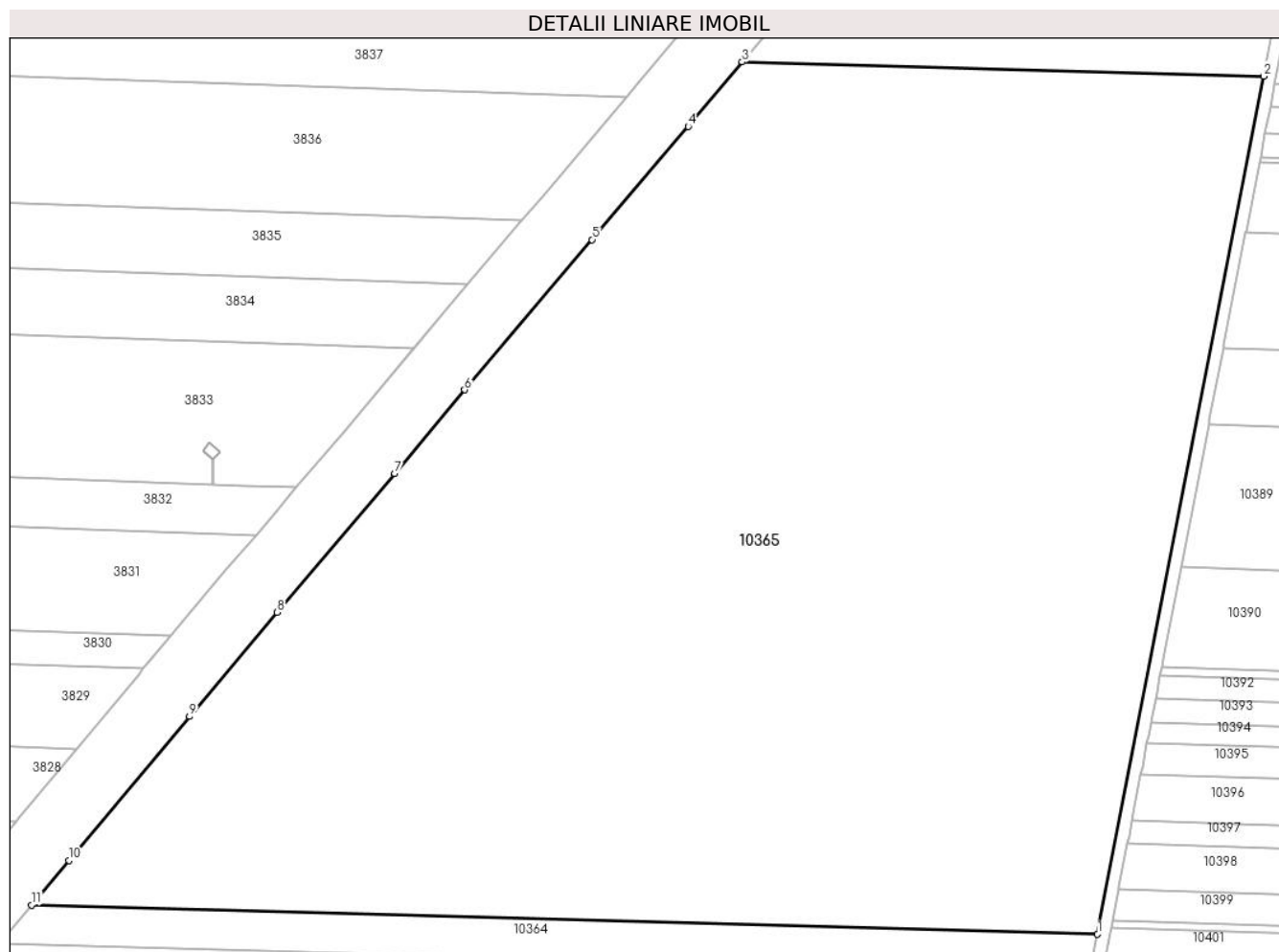
Inscrieri privind dezmembramintele dreptului de proprietate, drepturi reale de garanție și sarcini	Referințe
NU SUNT	

Anexa Nr. 1 La Partea I

Teren

Nr cadastral	Suprafața (mp)*	Observații / Referințe
	72.449	

* Suprafața este determinată în planul de proiecție Stereo 70.



Date referitoare la teren

Crt	Categorie folosință	Intravilan	Suprafața (mp)	Tarla	Parcelă	Nr. topo	Observații / Referințe
1	arabil	NU	72.449	28	7	-	

Lungime Segmente

1) Valorile lungimilor segmentelor sunt obținute din proiecție în plan.

Punct început	X / Y	Punct sfârșit	X / Y	Lungime segment (** (m)
1	347.742,862 295.268,108	2	347.796,964 295.547,022	284.113
2	347.796,964 295.547,022	3	347.627,277 295.551,655	169.75
3	347.627,277 295.551,655	4	347.609,692 295.530,705	27.352
4	347.609,692 295.530,705	5	347.578,434 295.493,869	48.311
5	347.578,434 295.493,869	6	347.537,01 295.445,057	64.02

Punct început	X / Y	Punct sfârșit	X / Y	Lungime segment (** (m)
6	347.537,01 295.445,057	7	347.514,281 295.417,81	35.482
7	347.514,281 295.417,81	8	347.475,987 295.372,71	59.165
8	347.475,987 295.372,71	9	347.447,484 295.338,878	44.238
9	347.447,484 295.338,878	10	347.408,302 295.291,997	61.099
10	347.408,302 295.291,997	11	347.396,124 295.277,574	18.877
11	347.396,124 295.277,574	1	347.742,862 295.268,108	346.867

** Lungimile segmentelor sunt determinate în planul de proiecție Stereo 70 și sunt rotunjite la 1 milimetru.

*** Distanța dintre puncte este formată din segmente cumulate ce sunt mai mici decât valoarea 1 milimetru.

**DATE DESPRE IMOBILUL NR. 10366**

Oficiul de Cadastru și Publicitate Imobiliară DOLJ
Biroul de Cadastru și Publicitate Imobiliară Craiova

A. Partea I. Descrierea imobilului

TEREN Extravilan

Adresa: Jud. Dolj, T 28, P 8

Nr. Crt	Nr cadastral Nr. topografic	Suprafața* (mp)	Observații / Referințe
A1		16.700	Sector cadastral:6 Teren neimprejmuț;

B. Partea II. Proprietari și acte

Inscrieri privitoare la dreptul de proprietate și alte drepturi reale		Referințe
/		
Act Administrativ nr. TDP 2973-45373, din 16/05/2002 emis de CJSDPAT DOLJ;		
B1	Intabulare, drept de PROPRIETATE, dobândit prin Reconstituire, cota actuala 1/1, cota initiala 1/1 1) VASILE C. GHEORGHE, LIPSA CNP 2) VASILE C. CONSTANTIN, LIPSA CNP	A1

C. Partea III. SARCINI .

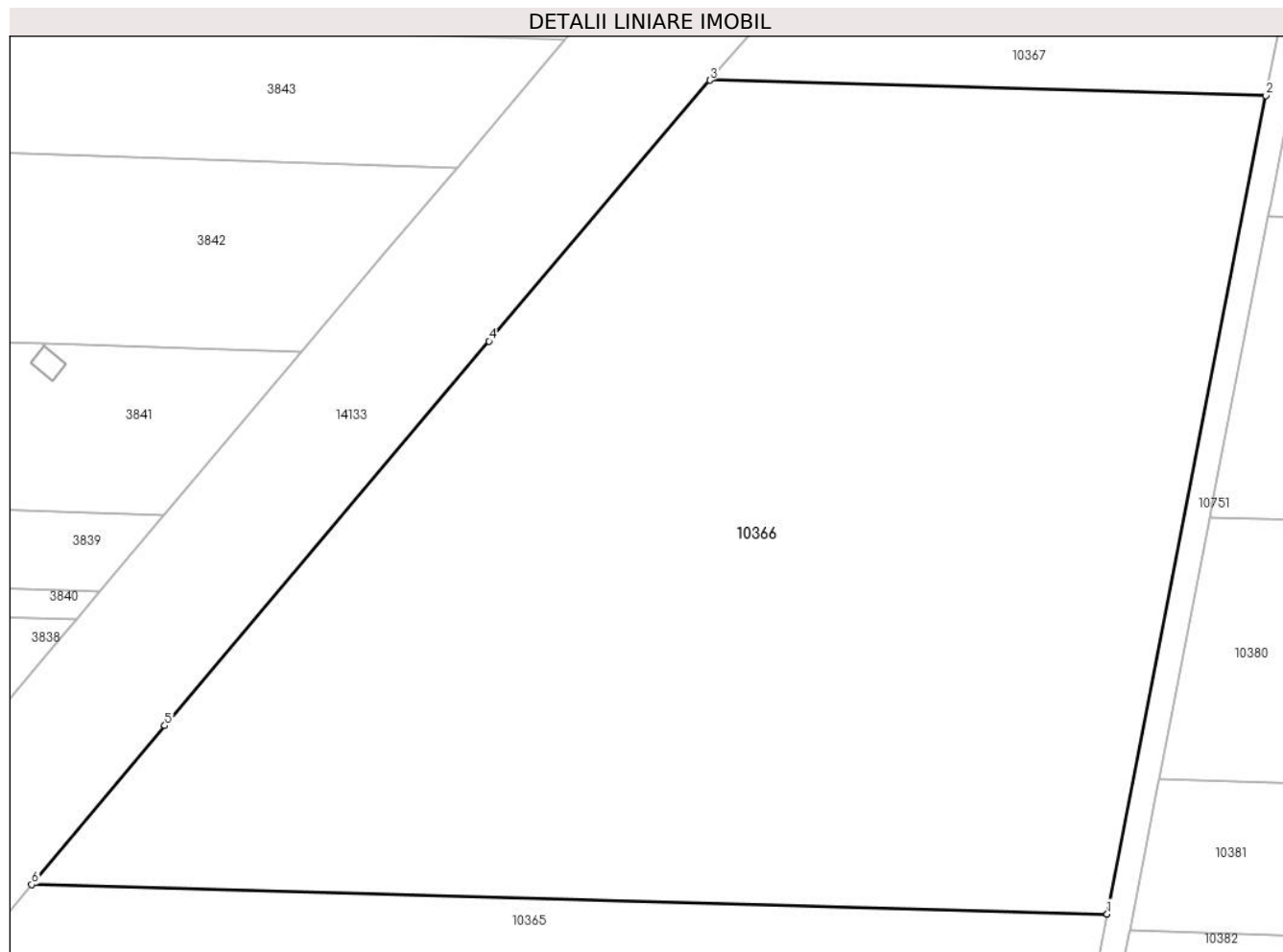
Inscrieri privind dezmembramintele dreptului de proprietate, drepturi reale de garanție și sarcini	Referințe
NU SUNT	

Anexa Nr. 1 La Partea I

Teren

Nr cadastral	Suprafața (mp)*	Observații / Referințe
	16.700	

* Suprafața este determinată în planul de proiecție Stereo 70.



Date referitoare la teren

Crt	Categorie folosință	Intra vilan	Suprafața (mp)	Tarla	Parcelă	Nr. topo	Observații / Referințe
1	arabil	NU	16.700	28	8	-	

Lungime Segmente

1) Valorile lungimilor segmentelor sunt obținute din proiecție în plan.

Punct început	X / Y	Punct sfârșit	X / Y	Lungime segment (** (m)
1	347.796,964 295.547,022	2	347.821,984 295.676,005	131.387
2	347.821,984 295.676,005	3	347.734,304 295.678,399	87.713
3	347.734,304 295.678,399	4	347.699,427 295.637,299	53.904
4	347.699,427 295.637,299	5	347.648,287 295.576,686	79.305
5	347.648,287 295.576,686	6	347.627,277 295.551,655	32.68

Punct început	X / Y	Punct sfârșit	X / Y	Lungime segment (** (m)
6	347.627,277 295.551,655	1	347.796,964 295.547,022	169.75

** Lungimile segmentelor sunt determinate în planul de proiecție Stereo 70 și sunt rotunjite la 1 milimetru.

*** Distanța dintre puncte este formată din segmente cumulate ce sunt mai mici decât valoarea 1 milimetru.

**DATE DESPRE IMOBILUL NR. 10367**

Oficiul de Cadastru și Publicitate Imobiliară DOLJ
Biroul de Cadastru și Publicitate Imobiliară Craiova

A. Partea I. Descrierea imobilului

TEREN Extravilan

Adresa: Jud. Dolj, T 28, P 9

Nr. Crt	Nr cadastral Nr. topografic	Suprafața* (mp)	Observații / Referințe
A1		5.400	Sector cadastral:6 Teren neimprejmuit;

B. Partea II. Proprietari și acte

Inscrieri privitoare la dreptul de proprietate și alte drepturi reale		Referințe
/		
Act Administrativ nr. TDP 2934-45373, din 20/03/2002 emis de CJSDPAT DOLJ;		
B1	Intabulare, drept de PROPRIETATE, dobandit prin Reconstituire, cota actuala 1/1, cota initiala 1/1 1) CONSTANTINESCU P DUMITRU, LIPSA CNP	A1
Act Administrativ nr. inregistrat in RTI sub nr 64730, din 03/08/2012 emis de OCPI DOLJ;		
B2	Se noteaza, prin transcriere, in prezenta carte funciara sub B2, faptul ca in registrul de transcriptiuni si inscriptiuni exista inscris sub numarul 64730 din data de 03.08.2012 asupra imobilului de sub A1, urmatoarea actiune: SC nr 1856 din data 18.10.2011 emisa de Judecatoria Calafat privind pe SC EAST WAY SPEDITION reclamant, TANASIE DUMITRU parat.	A1

C. Partea III. SARCINI .

Inscrieri privind dezmembramintele dreptului de proprietate, drepturi reale de garanție și sarcini	Referințe
NU SUNT	

Anexa Nr. 1 La Partea I

Teren

Nr cadastral	Suprafața (mp)*	Observații / Referințe
	5.400	

* Suprafața este determinată în planul de proiecție Stereo 70.



Date referitoare la teren

Crt	Categorie folosință	Intravilan	Suprafața (mp)	Tarla	Parcelă	Nr. topo	Observații / Referințe
1	arabil	NU	5.400	28	9	-	

Lungime Segmente

1) Valorile lungimilor segmentelor sunt obținute din proiecție în plan.

Punct început	X / Y	Punct sfârșit	X / Y	Lungime segment (** (m)
1	347.821,984 295.676,005	2	347.842,924 295.783,958	109.965
2	347.842,924 295.783,958	3	347.818,365 295.766,971	29.861
3	347.818,365 295.766,971	4	347.799,467 295.751,338	24.526
4	347.799,467 295.751,338	5	347.782,368 295.734,914	23.709
5	347.782,368 295.734,914	6	347.740,11 295.685,241	65.216

Punct început	X / Y	Punct sfârșit	X / Y	Lungime segment (** (m)
6	347.740,11 295.685,241	7	347.734,304 295.678,399	8.973
7	347.734,304 295.678,399	1	347.821,984 295.676,005	87.713

** Lungimile segmentelor sunt determinate în planul de proiecție Stereo 70 și sunt rotunjite la 1 milimetru.

*** Distanța dintre puncte este formată din segmente cumulate ce sunt mai mici decât valoarea 1 milimetru.

**DATE DESPRE IMOBILUL NR. 10368**

Oficiul de Cadastru și Publicitate Imobiliară DOLJ
Biroul de Cadastru și Publicitate Imobiliară Craiova

A. Partea I. Descrierea imobilului

TEREN Extravilan

Adresa: Jud. Dolj, T 29, P 1

Nr. Crt	Nr cadastral Nr. topografic	Suprafața* (mp)	Observații / Referințe
A1		Din acte: 15.800 Masurata: 14.351	Sector cadastral:6 Teren neimprejmuit; In TDP a fost scris in mod gresit T28, corect fiind T29, Imobilul a fost diminuat cu un procent de 9,17%

B. Partea II. Proprietari și acte

Inscrieri privitoare la dreptul de proprietate și alte drepturi reale	Referințe
/	
Act Administrativ nr. TDP 189-58803, din 19/07/1993 emis de CJSDPAT DOLJ;	
B1	A1
Intabulare, drept de PROPRIETATE, dobandit prin Reconstituire, cota actuala 1/1, cota initiala 1/1 1) TĂTARU D. MIOARA, LIPSA CNP	

C. Partea III. SARCINI .

Inscrieri privind dezmembramintele dreptului de proprietate, drepturi reale de garanție și sarcini	Referințe
NU SUNT	

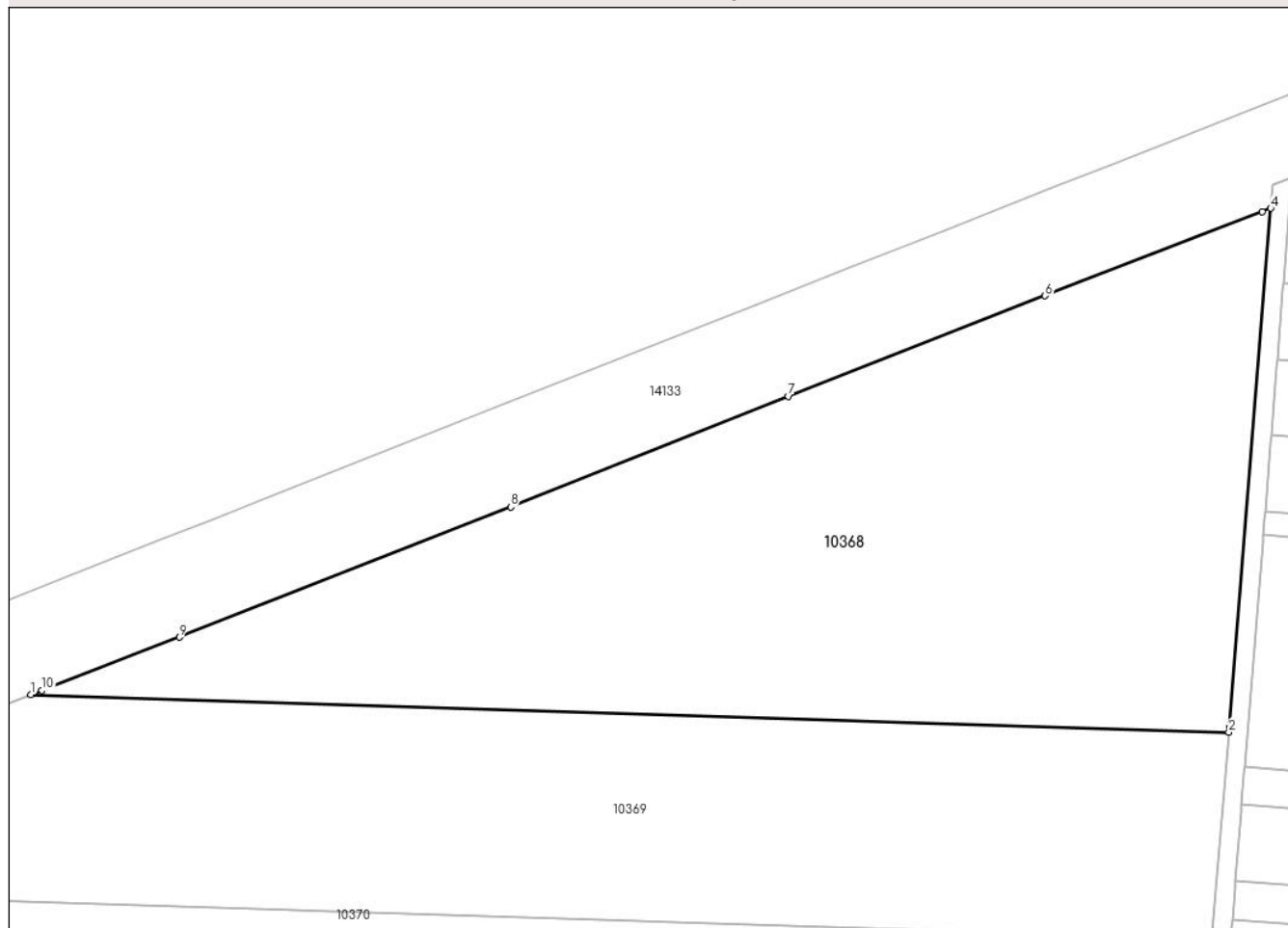
Anexa Nr. 1 La Partea I

Teren

Nr cadastral	Suprafața (mp)*	Observații / Referințe
	Din acte: 15.800 Masurata: 14.351	In TDP a fost scris in mod gresit T28, corect fiind T29, Imobilul a fost diminuat cu un procent de 9,17%

* Suprafața este determinată în planul de proiecție Stereo 70.

DETALII LINIARE IMOBIL



Date referitoare la teren

Crt	Categorie folosință	Intravilan	Suprafața (mp)	Tarla	Parcelă	Nr. topo	Observații / Referințe
1	arabil	NU	14.351	29	1	-	

Lungime Segmente

1) Valorile lungimilor segmentelor sunt obținute din proiecție în plan.

Punct început	X / Y	Punct sfârșit	X / Y	Lungime segment (** (m)
1	348.150,336 295.933,561	2	348.406,199 295.925,498	255.99
2	348.406,199 295.925,498	3	348.406,278 295.926,488	0.993
3	348.406,278 295.926,488	4	348.415,15 296.037,346	111.212
4	348.415,15 296.037,346	5	348.413,352 296.036,629	1.936

Punct început	X / Y	Punct sfârșit	X / Y	Lungime segment (** (m)
5	348.413,352 296.036,629	6	348.366,971 296.018,659	49.741
6	348.366,971 296.018,659	7	348.312,139 295.997,229	58.871
7	348.312,139 295.997,229	8	348.252,819 295.973,594	63.855
8	348.252,819 295.973,594	9	348.182,052 295.945,799	76.03
9	348.182,052 295.945,799	10	348.152,717 295.934,48	31.443
10	348.152,717 295.934,48	1	348.150,336 295.933,561	2.552

** Lungimile segmentelor sunt determinate în planul de proiecție Stereo 70 și sunt rotunjite la 1 milimetru.

*** Distanța dintre puncte este formată din segmente cumulate ce sunt mai mici decât valoarea 1 milimetru.

**DATE DESPRE IMOBILUL NR. 10369**

Oficiul de Cadastru și Publicitate Imobiliară DOLJ
Biroul de Cadastru și Publicitate Imobiliară Craiova

A. Partea I. Descrierea imobilului

TEREN Extravilan

Adresa: Jud. Dolj, T 29, P 2

Nr. Crt	Nr cadastral Nr. topografic	Suprafața* (mp)	Observații / Referințe
A1		Din acte: 15.000 Masurata: 13.624	Sector cadastral:6 Teren neimprejmuit; In TDP a fost scris in mod gresit T28, corect fiind T29, Imobilul a fost diminuat cu un procent de 9,17%

B. Partea II. Proprietari și acte

Inscrieri privitoare la dreptul de proprietate și alte drepturi reale	Referințe
/	
Act Administrativ nr. TDP 2708-48356, din 06/10/1998 emis de CJSDPAT DOLJ;	
B1	A1
Intabulare, drept de PROPRIETATE, dobandit prin Reconstituire, cota actuala 1/1, cota initiala 1/1 1) RĂMBOIU N. COLINCA, LIPSA CNP	

C. Partea III. SARCINI .

Inscrieri privind dezmembramintele dreptului de proprietate, drepturi reale de garanție și sarcini	Referințe
NU SUNT	

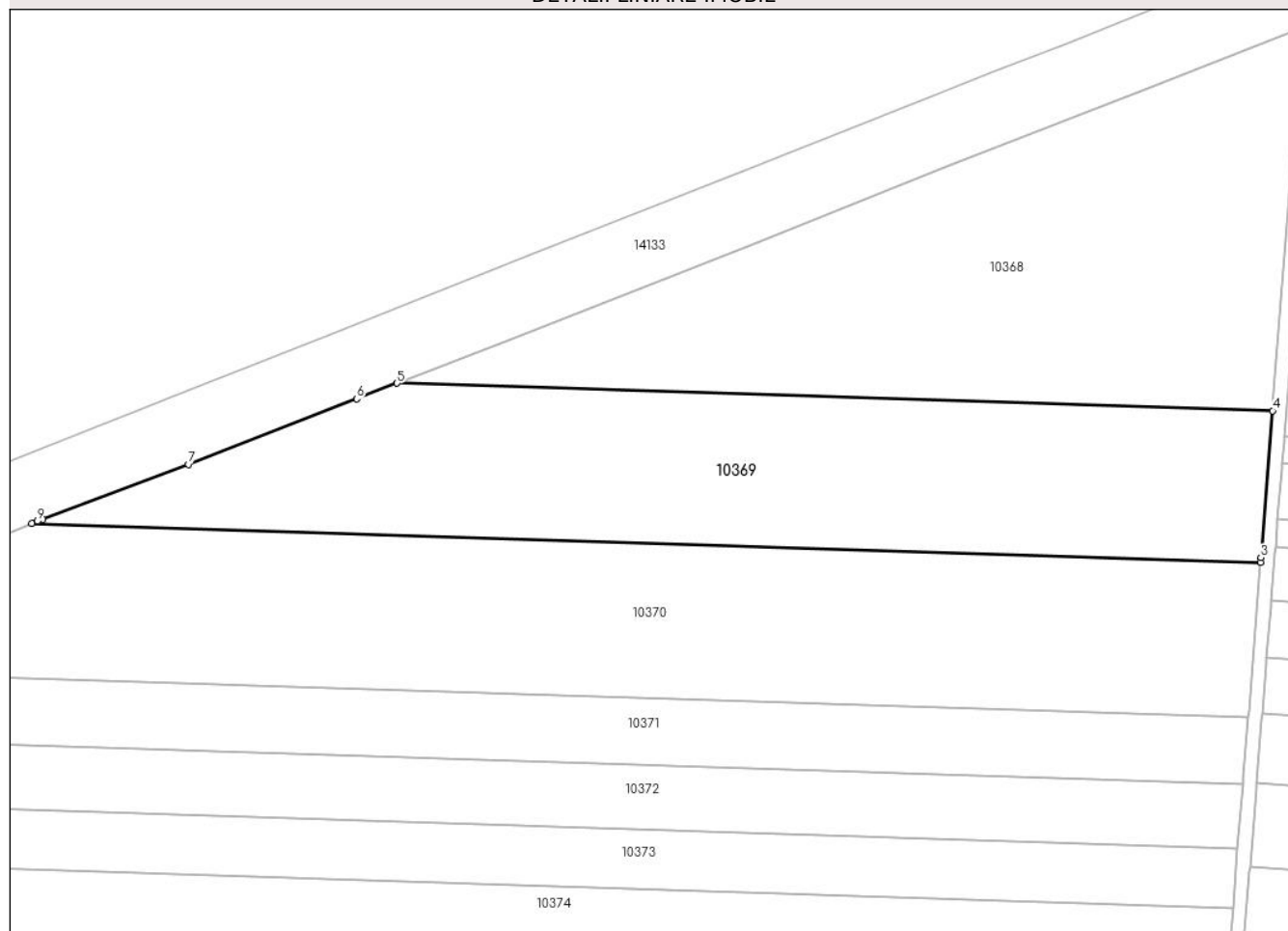
Anexa Nr. 1 La Partea I

Teren

Nr cadastral	Suprafața (mp)*	Observații / Referințe
	Din acte: 15.000 Masurata: 13.624	In TDP a fost scris in mod gresit T28, corect fiind T29, Imobilul a fost diminuat cu un procent de 9,17%

* Suprafața este determinată în planul de proiecție Stereo 70.

DETALII LINIARE IMOBIL



Date referitoare la teren

Crt	Categorie folosință	Intra vilan	Suprafața (mp)	Tarla	Parcelă	Nr. topo	Observații / Referințe
1	arabil	NU	13.624	29	2	-	

Lungime Segmente

1) Valorile lungimilor segmentelor sunt obținute din proiecție în plan.

Punct început	X / Y	Punct sfârșit	X / Y	Lungime segment (** (m)
1	348.043,611 295.892,576	2	348.402,658 295.881,261	359.225
2	348.402,658 295.881,261	3	348.402,768 295.882,637	1.38
3	348.402,768 295.882,637	4	348.406,199 295.925,498	42.998
4	348.406,199 295.925,498	5	348.150,336 295.933,561	255.99

Punct început	X / Y	Punct sfârșit	X / Y	Lungime segment (** (m)
5	348.150,336 295.933,561	6	348.138,564 295.929,019	12.618
6	348.138,564 295.929,019	7	348.089,321 295.909,89	52.828
7	348.089,321 295.909,89	8	348.046,866 295.893,854	45.383
8	348.046,866 295.893,854	9	348.045,286 295.893,257	1.689
9	348.045,286 295.893,257	1	348.043,611 295.892,576	1.808

** Lungimile segmentelor sunt determinate în planul de proiecție Stereo 70 și sunt rotunjite la 1 milimetru.

*** Distanța dintre puncte este formată din segmente cumulate ce sunt mai mici decât valoarea 1 milimetru.

**DATE DESPRE IMOBILUL NR. 10370**

Oficiul de Cadastru și Publicitate Imobiliară DOLJ
Biroul de Cadastru și Publicitate Imobiliară Craiova

A. Partea I. Descrierea imobilului

TEREN Extravilan

Adresa: Jud. Dolj, T 29, P 3

Nr. Crt	Nr cadastral Nr. topografic	Suprafața* (mp)	Observații / Referințe
A1		Din acte: 20.300 Masurata: 18.438	Sector cadastral:6 Teren neimprejmuit; In TDP a fost scris in mod gresit T28, corect fiind T29, Imobilul a fost diminuat cu un procent de 9,17%

B. Partea II. Proprietari și acte

Inscrieri privitoare la dreptul de proprietate și alte drepturi reale		Referințe
/		
Act Administrativ nr. TDP 163-58803, din 15/07/1993 emis de CJSDPAT DOLJ;		
B1	Intabulare, drept de PROPRIETATE, dobandit prin Reconstituire, cota actuala 1/1, cota initiala 1/1 1) CHILIPIR M. ELENA, LIPSA CNP	A1

C. Partea III. SARCINI .

Inscrieri privind dezmembramintele dreptului de proprietate, drepturi reale de garanție și sarcini	Referințe
NU SUNT	

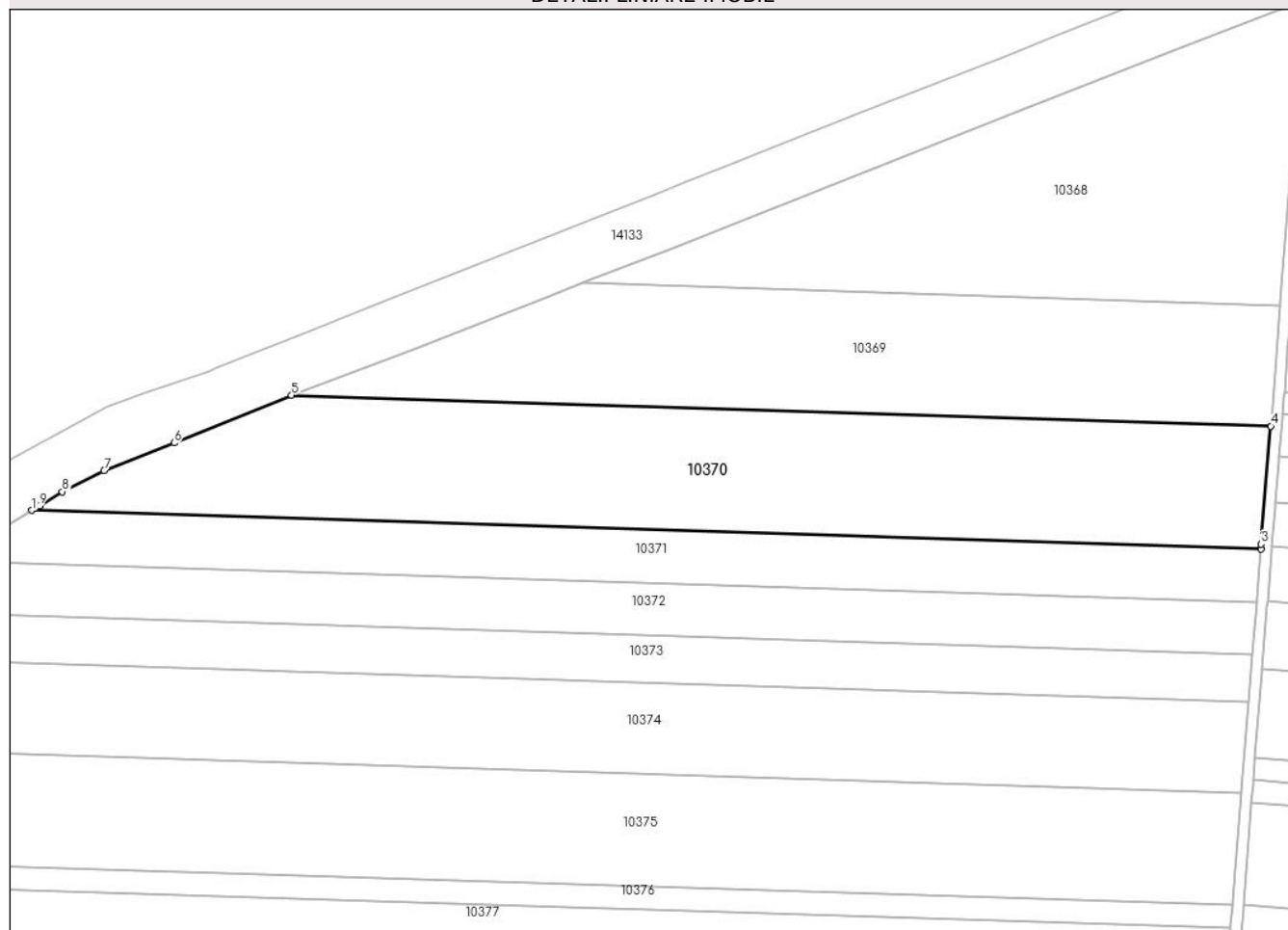
Anexa Nr. 1 La Partea I

Teren

Nr cadastral	Suprafața (mp)*	Observații / Referințe
	Din acte: 20.300 Masurata: 18.438	In TDP a fost scris in mod gresit T28, corect fiind T29, Imobilul a fost diminuat cu un procent de 9,17%

* Suprafața este determinată în planul de proiecție Stereo 70.

DETALII LINIARE IMOBIL



Date referitoare la teren

Crt	Categorie folosință	Intra vilan	Suprafața (mp)	Tarla	Parcelă	Nr. topo	Observații / Referințe
1	arabil	NU	18.438	29	3	-	

Lungime Segmente

1) Valorile lungimilor segmentelor sunt obținute din proiecție în plan.

Punct început	X / Y	Punct sfârșit	X / Y	Lungime segment (** (m)
1	347.948,404 295.850,374	2	348.399,049 295.836,172	450.869
2	348.399,049 295.836,172	3	348.399,194 295.837,988	1.822
3	348.399,194 295.837,988	4	348.402,658 295.881,261	43.411
4	348.402,658 295.881,261	5	348.043,611 295.892,576	359.225

Punct început	X / Y	Punct sfârșit	X / Y	Lungime segment (** (m)
5	348.043,611 295.892,576	6	348.000,575 295.875,091	46.452
6	348.000,575 295.875,091	7	347.974,935 295.864,95	27.573
7	347.974,935 295.864,95	8	347.959,616 295.857,255	17.143
8	347.959,616 295.857,255	9	347.951,228 295.852,107	9.842
9	347.951,228 295.852,107	1	347.948,404 295.850,374	3.313

** Lungimile segmentelor sunt determinate în planul de proiecție Stereo 70 și sunt rotunjite la 1 milimetru.

*** Distanța dintre puncte este formată din segmente cumulate ce sunt mai mici decât valoarea 1 milimetru.

**DATE DESPRE IMOBILUL NR. 10371**

Oficiul de Cadastru și Publicitate Imobiliară DOLJ
Biroul de Cadastru și Publicitate Imobiliară Craiova

A. Partea I. Descrierea imobilului

TEREN Extravilan

Adresa: Jud. Dolj, T 29, P 4

Nr. Crt	Nr cadastral Nr. topografic	Suprafața* (mp)	Observații / Referințe
A1		Din acte: 10.000 Masurata: 9.083	Sector cadastral:6 Teren neimprejmuit; In TDP a fost scris in mod gresit T28, corect fiind T29, Imobilul a fost diminuat cu un procent de 9,17%

B. Partea II. Proprietari și acte

Inscrieri privitoare la dreptul de proprietate și alte drepturi reale	Referințe
/	
Act Administrativ nr. TDP 204-58801, din 22/07/1993 emis de CJSDPAT DOLJ;	
B1	A1
Intabulare, drept de PROPRIETATE, dobandit prin Reconstituire, cota actuala 1/1, cota initiala 1/1 1) SÎRBU C. VASILE, LIPSA CNP	

C. Partea III. SARCINI .

Inscrieri privind dezmembramintele dreptului de proprietate, drepturi reale de garanție și sarcini	Referințe
NU SUNT	

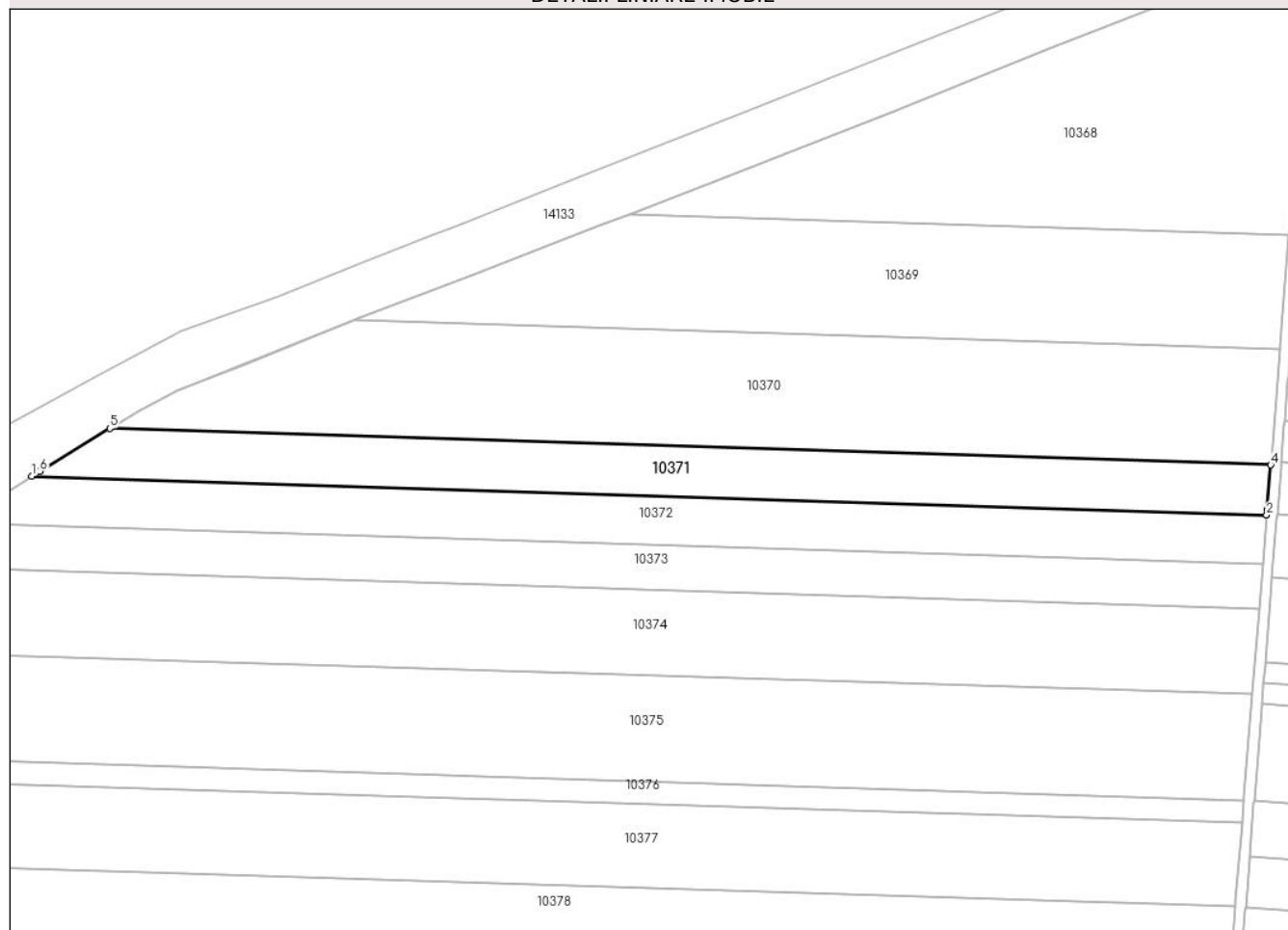
Anexa Nr. 1 La Partea I

Teren

Nr cadastral	Suprafața (mp)*	Observații / Referințe
	Din acte: 10.000 Masurata: 9.083	In TDP a fost scris in mod gresit T28, corect fiind T29, Imobilul a fost diminuat cu un procent de 9,17%

* Suprafața este determinată în planul de proiecție Stereo 70.

DETALII LINIARE IMOBIL



Date referitoare la teren

Crt	Categorie folosință	Intravilan	Suprafața (mp)	Tarla	Parcelă	Nr. topo	Observații / Referințe
1	arabil	NU	9.083	29	4	-	

Lungime Segmente

1) Valorile lungimilor segmentelor sunt obținute din proiecție în plan.

Punct început	X / Y	Punct sfârșit	X / Y	Lungime segment (** (m)
1	347.918,135 295.831,795	2	348.397,49 295.816,688	479.593
2	348.397,49 295.816,688	3	348.397,653 295.818,73	2.048
3	348.397,653 295.818,73	4	348.399,049 295.836,172	17.498
4	348.399,049 295.836,172	5	347.948,404 295.850,374	450.869
5	347.948,404 295.850,374	6	347.921,309 295.833,743	31.792

Punct început	X / Y	Punct sfârșit	X / Y	Lungime segment (** (m)
6	347.921,309 295.833,743	1	347.918,135 295.831,795	3.724

** Lungimile segmentelor sunt determinate în planul de proiecție Stereo 70 și sunt rotunjite la 1 milimetru.

*** Distanța dintre puncte este formată din segmente cumulate ce sunt mai mici decât valoarea 1 milimetru.

**DATE DESPRE IMOBILUL NR. 10372**

Oficiul de Cadastru și Publicitate Imobiliară DOLJ
Biroul de Cadastru și Publicitate Imobiliară Craiova

A. Partea I. Descrierea imobilului

TEREN Extravilan

Adresa: Jud. Dolj, T 29, P 5

Nr. Crt	Nr cadastral Nr. topografic	Suprafața* (mp)	Observații / Referințe
A1	35703	Din acte: 10.400 Masurata: 9.303	Sector cadastral:6 Teren neimprejmuit;

B. Partea II. Proprietari și acte

Inscrieri privitoare la dreptul de proprietate și alte drepturi reale	Referințe
170229 / 12/09/2018	
Hotarare Judecatoreasca nr. 44, din 25/01/2010 emis de Judecatoria Calafat in dosar nr 73/201/2010 (hotarare judecatoreasca nr 492 din 13.06.2018, emis de Judecatoria Calafat in dosar nr 484/201/2018);	
B1 Intabulare, drept de PROPRIETATE, dobandit prin Hotarare Judecatoreasca, cota actuala 1/1, cota initiala 1/1 1) RADU MARIN	A1

C. Partea III. SARCINI .

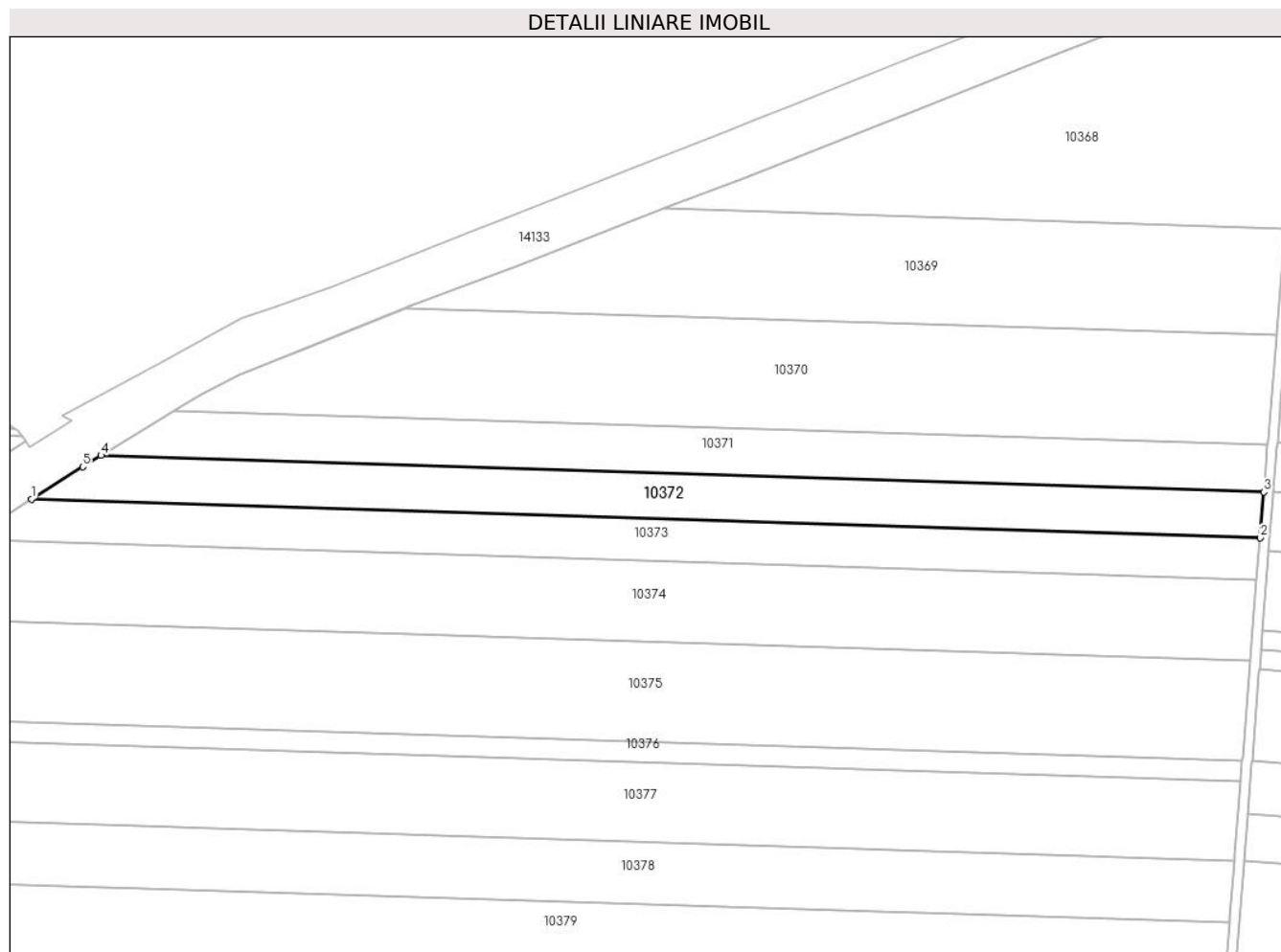
Inscrieri privind dezmembramintele dreptului de proprietate, drepturi reale de garanție și sarcini	Referințe
NU SUNT	

Anexa Nr. 1 La Partea I

Teren

Nr cadastral	Suprafața (mp)*	Observații / Referințe
35703	Din acte: 10.400 Masurata: 9.303	

* Suprafața este determinată în planul de proiecție Stereo 70.



Date referitoare la teren

Crt	Categorie folosință	Intra vilan	Suprafața (mp)	Tarla	Parcelă	Nr. topo	Observații / Referințe
1	arabil	NU	9.303	29	5	-	

Lungime Segmente

1) Valorile lungimilor segmentelor sunt obținute din proiecție în plan.

Punct început	X / Y	Punct sfârșit	X / Y	Lungime segment (** (m)
1	347.889,516 295.813,827	2	348.395,983 295.797,865	506.718
2	348.395,983 295.797,865	3	348.397,49 295.816,688	18.883
3	348.397,49 295.816,688	4	347.918,135 295.831,795	479.593
4	347.918,135 295.831,795	5	347.910,599 295.827,17	8.842
5	347.910,599 295.827,17	1	347.889,516 295.813,827	24.951

**** Lungimile segmentelor sunt determinate în planul de proiecție Stereo 70 și sunt rotunjite la 1 milimetru.**

***** Distanța dintre puncte este formată din segmente cumulate ce sunt mai mici decât valoarea 1 milimetru.**

**DATE DESPRE IMOBILUL NR. 10373**

Oficiul de Cadastru și Publicitate Imobiliară DOLJ
Biroul de Cadastru și Publicitate Imobiliară Craiova

A. Partea I. Descrierea imobilului

TEREN Extravilan

Adresa: Jud. Dolj, T 29, P 6

Nr. Crt	Nr cadastral Nr. topografic	Suprafața* (mp)	Observații / Referințe
A1		Din acte: 10.000 Masurata: 9.083	Sector cadastral:6 Teren neimprejmuit; In TDP a fost scris in mod gresit T28, corect fiind T29, Imobilul a fost diminuat cu un procent de 9,17%

B. Partea II. Proprietari și acte

Inscrieri privitoare la dreptul de proprietate și alte drepturi reale		Referințe
/		
Act Administrativ nr. TDP 210-58801, din 21/07/1993 emis de CJSDPAT DOLJ;		
B1	Intabulare, drept de PROPRIETATE, dobandit prin Reconstituire, cota actuala 1/1, cota initiala 1/1 1) SIRBU C. MARIA, LIPSA CNP	A1

C. Partea III. SARCINI .

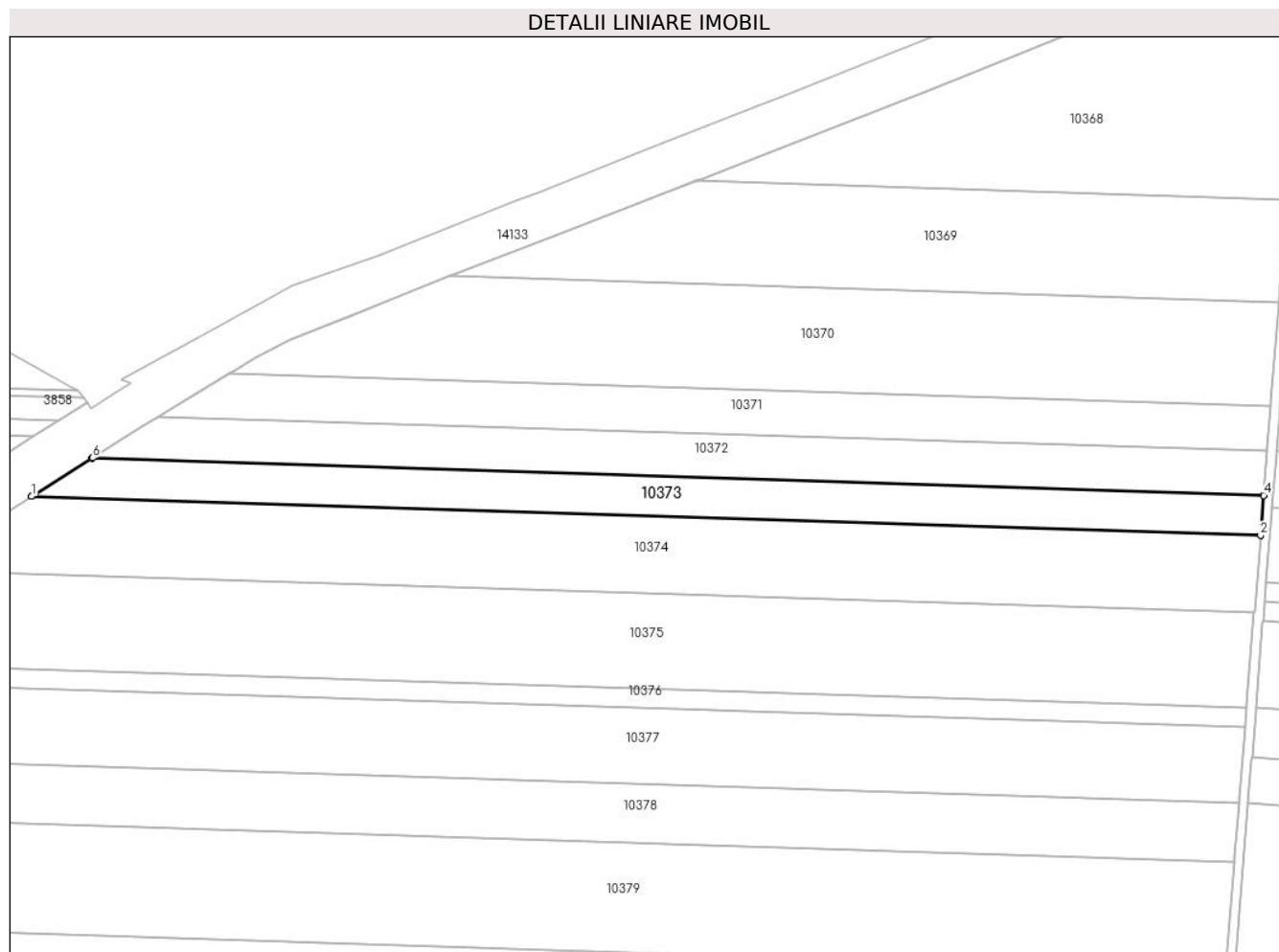
Inscrieri privind dezmembramintele dreptului de proprietate, drepturi reale de garanție și sarcini	Referințe
NU SUNT	

Anexa Nr. 1 La Partea I

Teren

Nr cadastral	Suprafața (mp)*	Observații / Referințe
	Din acte: 10.000 Masurata: 9.083	In TDP a fost scris in mod gresit T28, corect fiind T29, Imobilul a fost diminuat cu un procent de 9,17%

* Suprafața este determinată în planul de proiecție Stereo 70.



Date referitoare la teren

Crt	Categorie folosință	Intravilan	Suprafața (mp)	Tarla	Parcelă	Nr. topo	Observații / Referințe
1	arabil	NU	9.083	29	6	-	

Lungime Segmente

1) Valorile lungimilor segmentelor sunt obținute din proiecție în plan.

Punct început	X / Y	Punct sfârșit	X / Y	Lungime segment (** (m)
1	347.863,172 295.797,154	2	348.394,586 295.780,407	531.678
2	348.394,586 295.780,407	3	348.394,592 295.780,485	0.078
3	348.394,592 295.780,485	4	348.395,964 295.797,632	17.202
4	348.395,964 295.797,632	5	348.395,983 295.797,865	0.234
5	348.395,983 295.797,865	6	347.889,516 295.813,827	506.718

Punct început	X / Y	Punct sfârșit	X / Y	Lungime segment (** (m)
6	347.889,516 295.813,827	7	347.889,164 295.813,604	0.417
7	347.889,164 295.813,604	8	347.863,29 295.797,229	30.62
8	347.863,29 295.797,229	1	347.863,172 295.797,154	0.14

** Lungimile segmentelor sunt determinate în planul de proiecție Stereo 70 și sunt rotunjite la 1 milimetru.

*** Distanța dintre puncte este formată din segmente cumulate ce sunt mai mici decât valoarea 1 milimetru.

**DATE DESPRE IMOBILUL NR. 10374**

Oficiul de Cadastru și Publicitate Imobiliară DOLJ
Biroul de Cadastru și Publicitate Imobiliară Craiova

A. Partea I. Descrierea imobilului

TEREN Extravilan

Adresa: Jud. Dolj, T 29, P 7

Nr. Crt	Nr cadastral Nr. topografic	Suprafața* (mp)	Observații / Referințe
A1		Din acte: 20.000 Masurata: 18.166	Sector cadastral:6 Teren neimprejmuit; In TDP a fost scris in mod gresit T28, corect fiind T29, Imobilul a fost diminuat cu un procent de 9,17%

B. Partea II. Proprietari și acte

Inscrieri privitoare la dreptul de proprietate și alte drepturi reale	Referințe
/	
Act Administrativ nr. TDP 173-58803, din 15/07/1993 emis de CJSDPAT DOLJ;	
B1	A1
Intabulare, drept de PROPRIETATE, dobandit prin Reconstituire, cota actuala 1/1, cota initiala 1/1	
1) MIHĂILESCU A. ELENA, LIPSA CNP	

C. Partea III. SARCINI .

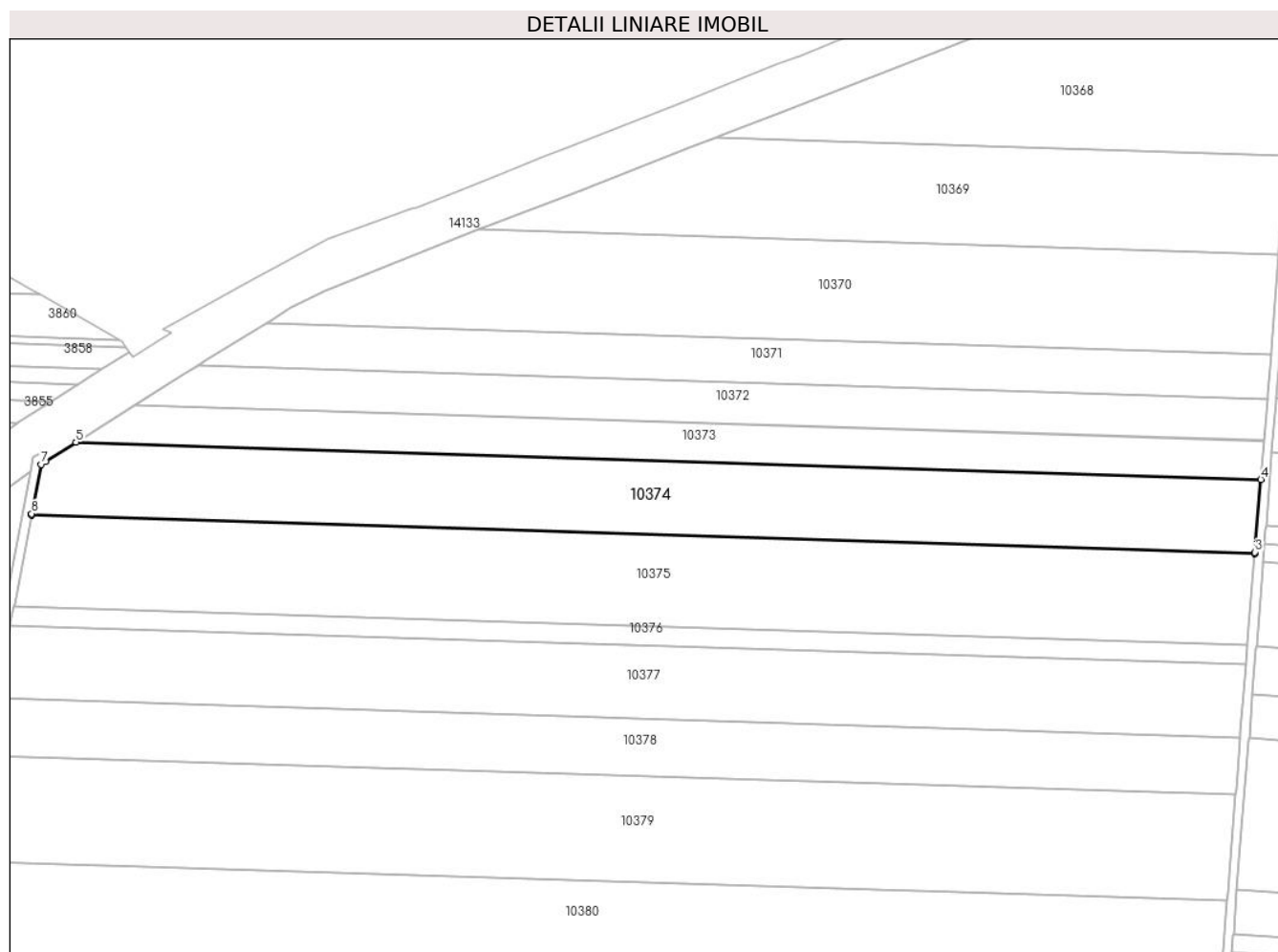
Inscrieri privind dezmembramintele dreptului de proprietate, drepturi reale de garanție și sarcini	Referințe
NU SUNT	

Anexa Nr. 1 La Partea I

Teren

Nr cadastral	Suprafața (mp)*	Observații / Referințe
	Din acte: 20.000 Masurata: 18.166	In TDP a fost scris in mod gresit T28, corect fiind T29, Imobilul a fost diminuat cu un procent de 9,17%

* Suprafața este determinată în planul de proiecție Stereo 70.



Date referitoare la teren

Crt	Categorie folosință	Intra vilan	Suprafața (mp)	Tarla	Parcelă	Nr. topo	Observații / Referințe
1	arabil	NU	18.166	29	7	-	

Lungime Segmente

1) Valorile lungimilor segmentelor sunt obținute din proiecție în plan.

Punct început	X / Y	Punct sfârșit	X / Y	Lungime segment (** (m)
1	347.843,212 295.764,436	2	348.391,923 295.747,143	548.983
2	348.391,923 295.747,143	3	348.391,976 295.747,801	0.66
3	348.391,976 295.747,801	4	348.394,586 295.780,407	32.71
4	348.394,586 295.780,407	5	347.863,172 295.797,154	531.678

Punct început	X / Y	Punct sfârșit	X / Y	Lungime segment (** (m)
5	347.863,172 295.797,154	6	347.849,426 295.788,456	16.267
6	347.849,426 295.788,456	7	347.847,63 295.787,213	2.184
7	347.847,63 295.787,213	8	347.843,339 295.765,092	22.533
8	347.843,339 295.765,092	1	347.843,212 295.764,436	0.668

** Lungimile segmentelor sunt determinate în planul de proiecție Stereo 70 și sunt rotunjite la 1 milimetru.

*** Distanța dintre puncte este formată din segmente cumulate ce sunt mai mici decât valoarea 1 milimetru.

**DATE DESPRE IMOBILUL NR. 10375**

Oficiul de Cadastru și Publicitate Imobiliară DOLJ
Biroul de Cadastru și Publicitate Imobiliară Craiova

A. Partea I. Descrierea imobilului

TEREN Extravilan

Adresa: Jud. Dolj, T 29, P 8

Nr. Crt	Nr cadastral Nr. topografic	Suprafața* (mp)	Observații / Referințe
A1		Din acte: 25.000 Masurata: 22.707	Sector cadastral:6 Teren neimprejmuit; In TDP a fost scris in mod gresit T28, corect fiind T29, Imobilul a fost diminuat cu un procent de 9,17%

B. Partea II. Proprietari și acte

Inscrieri privitoare la dreptul de proprietate și alte drepturi reale	Referințe
/	
Act Administrativ nr. TDP 331-59025, din 09/09/1993 emis de CJSDPAT DOLJ;	
B1	A1
Intabulare, drept de PROPRIETATE, dobandit prin Reconstituire, cota actuala 1/1, cota initiala 1/1 1) OPREA I. IOANA, LIPSA CNP	

C. Partea III. SARCINI .

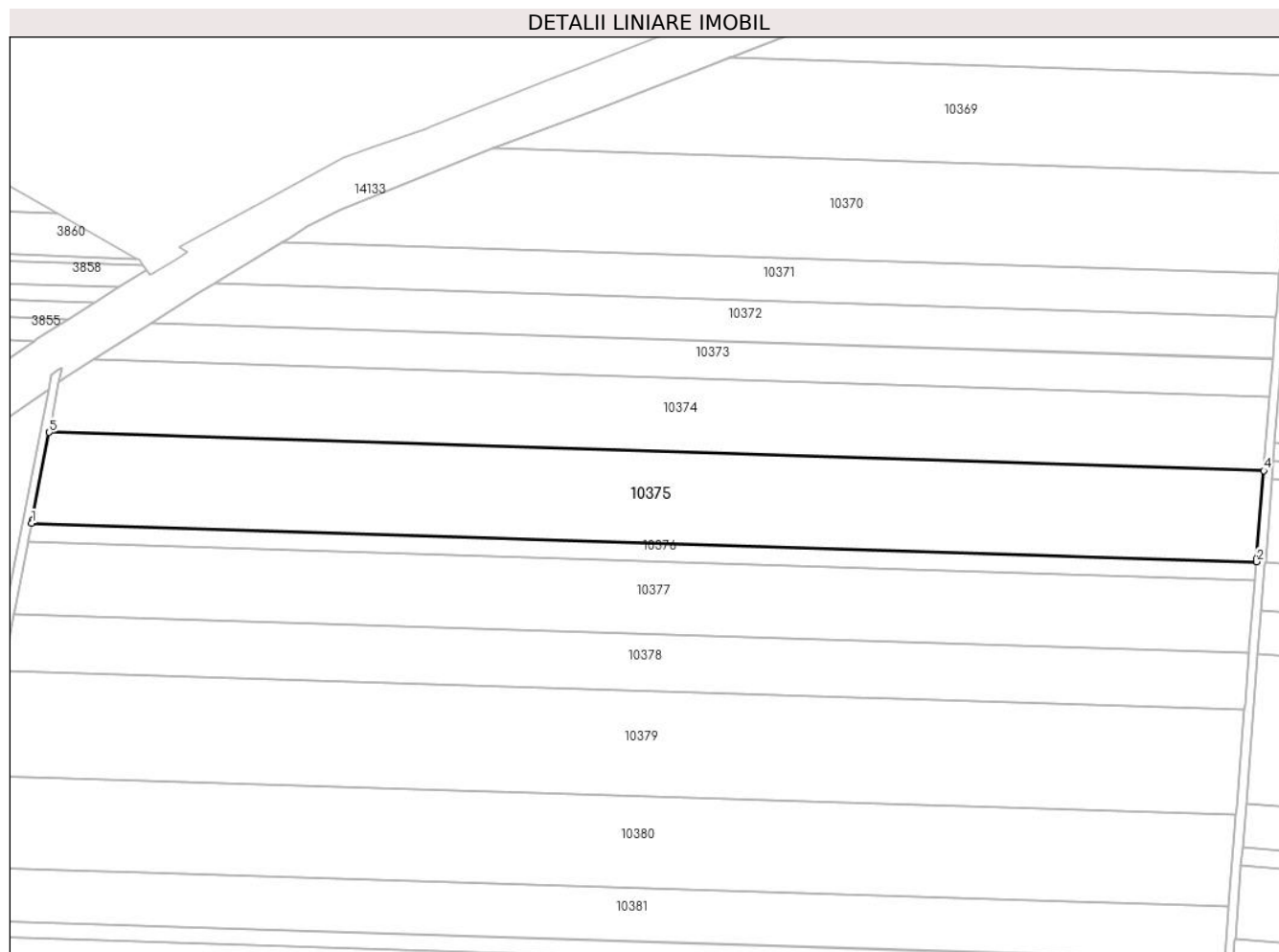
Inscrieri privind dezmembramintele dreptului de proprietate, drepturi reale de garanție și sarcini	Referințe
NU SUNT	

Anexa Nr. 1 La Partea I

Teren

Nr cadastral	Suprafața (mp)*	Observații / Referințe
	Din acte: 25.000 Masurata: 22.707	In TDP a fost scris in mod gresit T28, corect fiind T29, Imobilul a fost diminuat cu un procent de 9,17%

* Suprafața este determinată în planul de proiecție Stereo 70.



Date referitoare la teren

Crt	Categorie folosință	Intravilan	Suprafața (mp)	Tarla	Parcelă	Nr. topo	Observații / Referințe
1	arabil	NU	22.707	29	8	-	

Lungime Segmente

1) Valorile lungimilor segmentelor sunt obținute din proiecție în plan.

Punct început	X / Y	Punct sfârșit	X / Y	Lungime segment (** (m)
1	347.835,267 295.723,479	2	348.388,634 295.706,04	553.642
2	348.388,634 295.706,04	3	348.388,744 295.707,414	1.378
3	348.388,744 295.707,414	4	348.391,923 295.747,143	39.856
4	348.391,923 295.747,143	5	347.843,212 295.764,436	548.983

Punct început	X / Y	Punct sfârșit	X / Y	Lungime segment (** (m)
5	347.843,212 295.764,436	6	347.835,533 295.724,849	40.325
6	347.835,533 295.724,849	1	347.835,267 295.723,479	1.396

** Lungimile segmentelor sunt determinate în planul de proiecție Stereo 70 și sunt rotunjite la 1 milimetru.

*** Distanța dintre puncte este formată din segmente cumulate ce sunt mai mici decât valoarea 1 milimetru.

**DATE DESPRE IMOBILUL NR. 10376**

Oficiul de Cadastru și Publicitate Imobiliară DOLJ
Biroul de Cadastru și Publicitate Imobiliară Craiova

A. Partea I. Descrierea imobilului

TEREN Extravilan

Adresa: Jud. Dolj, T 29, P 9

Nr. Crt	Nr cadastral Nr. topografic	Suprafața* (mp)	Observații / Referințe
A1		Din acte: 5.300 Masurata: 4.814	Sector cadastral:6 Teren neimprejmuit; In TDP a fost scris in mod gresit T28, corect fiind T29, Imobilul a fost diminuat cu un procent de 9,17%

B. Partea II. Proprietari și acte

Inscrieri privitoare la dreptul de proprietate și alte drepturi reale	Referințe
/	
Act Administrativ nr. TDP 159-58803, din 14/07/1993 emis de CJSDPAT DOLJ;	
B1	A1
Intabulare, drept de PROPRIETATE, dobandit prin Reconstituire, cota actuala 1/1, cota initiala 1/1 1) TĂNASIE D. DUMITRU, LIPSA CNP	

C. Partea III. SARCINI .


Inscrieri privind dezmembramintele dreptului de proprietate, drepturi reale de garanție și sarcini	Referințe
NU SUNT	

Anexa Nr. 1 La Partea I

Teren

Nr cadastral	Suprafața (mp)*	Observații / Referințe
	Din acte: 5.300 Masurata: 4.814	In TDP a fost scris in mod gresit T28, corect fiind T29, Imobilul a fost diminuat cu un procent de 9,17%

* Suprafața este determinată în planul de proiecție Stereo 70.



Date referitoare la teren

Crt	Categorie folosință	Intra vilan	Suprafața (mp)	Tarla	Parcelă	Nr. topo	Observații / Referințe
1	arabil	NU	4.814	29	9	-	

Lungime Segmente

1) Valorile lungimilor segmentelor sunt obținute din proiecție în plan.

Punct început	X / Y	Punct sfârșit	X / Y	Lungime segment (** (m)
1	347.833,591 295.714,841	2	348.387,94 295.697,37	554.624
2	348.387,94 295.697,37	3	348.388,062 295.698,895	1.53
3	348.388,062 295.698,895	4	348.388,634 295.706,04	7.168
4	348.388,634 295.706,04	5	347.835,267 295.723,479	553.642
5	347.835,267 295.723,479	6	347.833,886 295.716,36	7.252

Punct început	X / Y	Punct sfârșit	X / Y	Lungime segment (** (m)
6	347.833,886 295.716,36	1	347.833,591 295.714,841	1.547

** Lungimile segmentelor sunt determinate în planul de proiecție Stereo 70 și sunt rotunjite la 1 milimetru.

*** Distanța dintre puncte este formată din segmente cumulate ce sunt mai mici decât valoarea 1 milimetru.

**DATE DESPRE IMOBILUL NR. 10377**

Oficiul de Cadastru și Publicitate Imobiliară DOLJ
Biroul de Cadastru și Publicitate Imobiliară Craiova

A. Partea I. Descrierea imobilului

TEREN Extravilan

Adresa: Jud. Dolj, T 29, P 10

Nr. Crt	Nr cadastral Nr. topografic	Suprafața* (mp)	Observații / Referințe
A1		Din acte: 20.000 Masurata: 18.165	Sector cadastral:6 Teren neimprejmuit; In TDP a fost scris in mod gresit T28, corect fiind T29, Imobilul a fost diminuat cu un procent de 9,17%

B. Partea II. Proprietari și acte

Inscrieri privitoare la dreptul de proprietate și alte drepturi reale	Referințe
/	
Act Administrativ nr. TDP 339-59025, din 09/09/1993 emis de CJSDPAT DOLJ;	
B1	A1
Intabulare, drept de PROPRIETATE, dobandit prin Reconstituire, cota actuala 1/1, cota initiala 1/1 1) FIRU ELISABETA, LIPSA CNP	

C. Partea III. SARCINI .

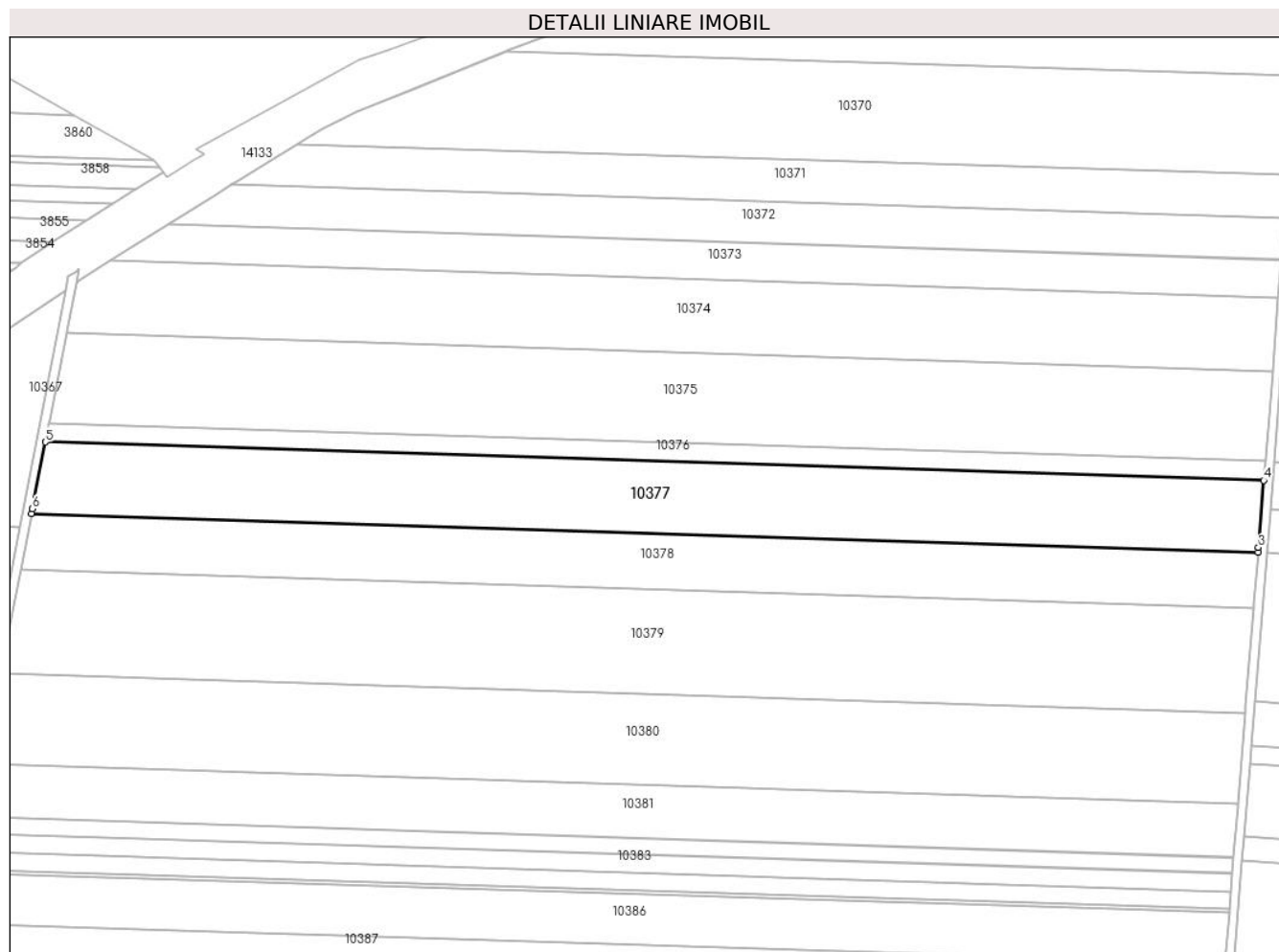
Inscrieri privind dezmembramintele dreptului de proprietate, drepturi reale de garanție și sarcini	Referințe
NU SUNT	

Anexa Nr. 1 La Partea I

Teren

Nr cadastral	Suprafața (mp)*	Observații / Referințe
	Din acte: 20.000 Masurata: 18.165	In TDP a fost scris in mod gresit T28, corect fiind T29, Imobilul a fost diminuat cu un procent de 9,17%

* Suprafața este determinată în planul de proiecție Stereo 70.



Date referitoare la teren

Crt	Categorie folosință	Intra vilan	Suprafața (mp)	Tarla	Parcelă	Nr. topo	Observații / Referințe
1	arabil	NU	18.165	29	10	-	

Lungime Segmente

1) Valorile lungimilor segmentelor sunt obținute din proiecție în plan.

Punct început	X / Y	Punct sfârșit	X / Y	Lungime segment (** (m)
1	347.827,294 295.682,379	2	348.385,332 295.664,792	558.315
2	348.385,332 295.664,792	3	348.385,499 295.666,879	2.094
3	348.385,499 295.666,879	4	348.387,94 295.697,37	30.589
4	348.387,94 295.697,37	5	347.833,591 295.714,841	554.624

Punct început	X / Y	Punct sfârșit	X / Y	Lungime segment (** (m)
5	347.833,591 295.714,841	6	347.827,698 295.684,459	30.948
6	347.827,698 295.684,459	1	347.827,294 295.682,379	2.119

** Lungimile segmentelor sunt determinate în planul de proiecție Stereo 70 și sunt rotunjite la 1 milimetru.

*** Distanța dintre puncte este formată din segmente cumulate ce sunt mai mici decât valoarea 1 milimetru.

**DATE DESPRE IMOBILUL NR. 10378**

Oficiul de Cadastru și Publicitate Imobiliară DOLJ
Biroul de Cadastru și Publicitate Imobiliară Craiova

A. Partea I. Descrierea imobilului

TEREN Extravilan

Adresa: Jud. Dolj, T 29, P 11

Nr. Crt	Nr cadastral Nr. topografic	Suprafața* (mp)	Observații / Referințe
A1		Din acte: 15.800 Masurata: 14.351	Sector cadastral:6 Teren neimprejmuit; In TDP a fost scris in mod gresit T28, corect fiind T29, Imobilul a fost diminuat cu un procent de 9,17%

B. Partea II. Proprietari și acte

Inscrieri privitoare la dreptul de proprietate și alte drepturi reale	Referințe
/	
Act Administrativ nr. TDP 1404-58136, din 31/01/1995 emis de CJSDPAT DOLJ;	
B1	A1
Intabulare, drept de PROPRIETATE, dobandit prin Reconstituire, cota actuala 1/1, cota initiala 1/1 1) BURDUBUȘI C. IOANA , LIPSA CNP	

C. Partea III. SARCINI .

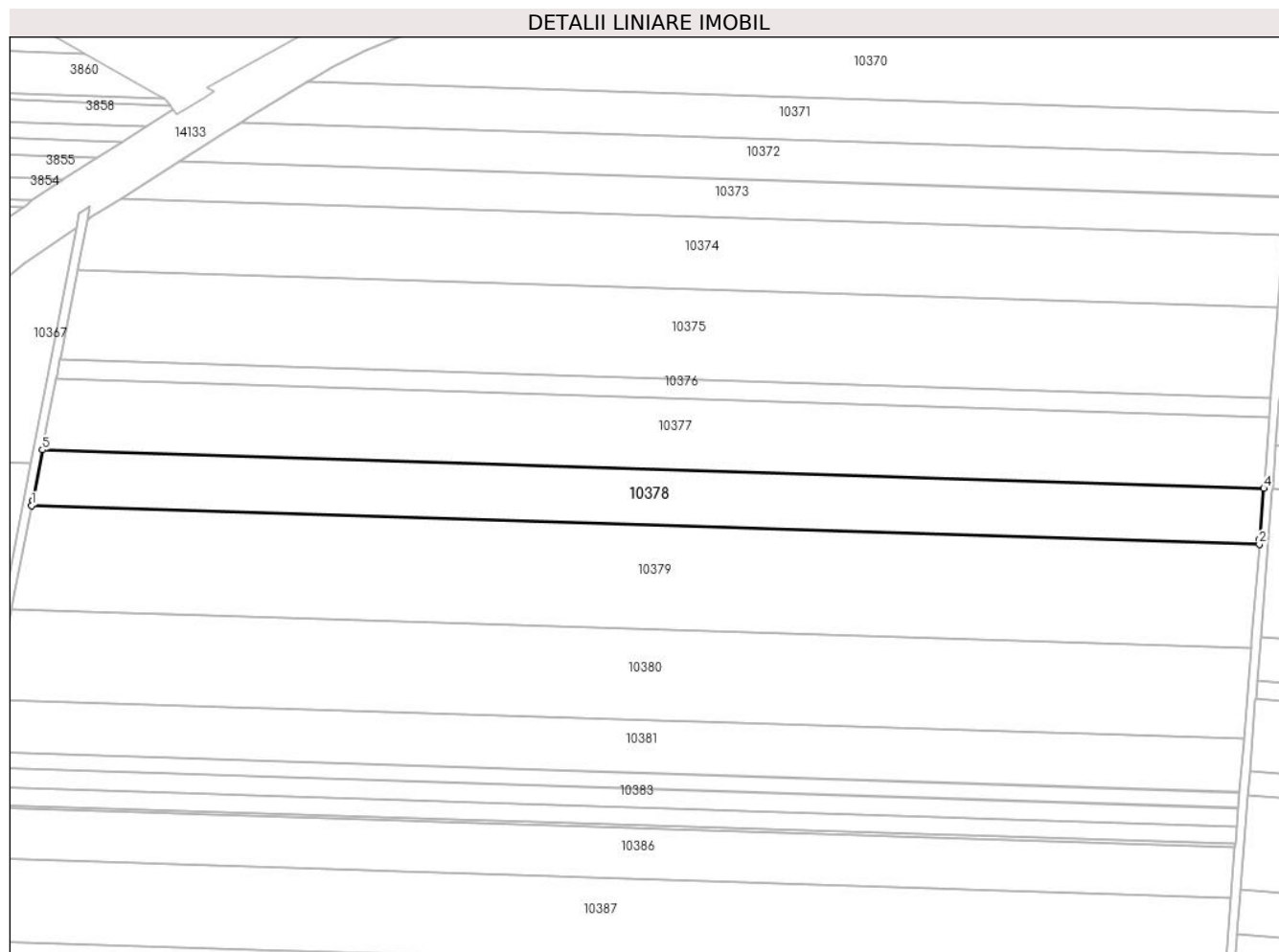
Inscrieri privind dezmembramintele dreptului de proprietate, drepturi reale de garanție și sarcini	Referințe
NU SUNT	

Anexa Nr. 1 La Partea I

Teren

Nr cadastral	Suprafaţa (mp)*	Observaţii / Referinţe
	Din acte: 15.800 Masurata: 14.351	In TDP a fost scris in mod gresit T28, corect fiind T29, Imobilul a fost diminuat cu un procent de 9,17%

* Suprafaţa este determinată în planul de proiecţie Stereo 70.



Date referitoare la teren

Crt	Categorie folosinţă	Intravilan	Suprafaţa (mp)	Tarla	Parcelă	Nr. topo	Observaţii / Referinţe
1	arabil	NU	14.351	29	11	-	

Lungime Segmente

1) Valorile lungimilor segmentelor sunt obţinute din proiecţie în plan.

Punct început	X / Y	Punct sfârşit	X / Y	Lungime segment (** (m)
1	347.822,35 295.656,885	2	348.383,285 295.639,207	561.213
2	348.383,285 295.639,207	3	348.383,487 295.641,735	2.536
3	348.383,487 295.641,735	4	348.385,332 295.664,792	23.131
4	348.385,332 295.664,792	5	347.827,294 295.682,379	558.315

Punct început	X / Y	Punct sfârșit	X / Y	Lungime segment (** (m)
5	347.827,294 295.682,379	6	347.822,838 295.659,403	23.404
6	347.822,838 295.659,403	1	347.822,35 295.656,885	2.565

** Lungimile segmentelor sunt determinate în planul de proiecție Stereo 70 și sunt rotunjite la 1 milimetru.

*** Distanța dintre puncte este formată din segmente cumulate ce sunt mai mici decât valoarea 1 milimetru.

**DATE DESPRE IMOBILUL NR. 10379**

Oficiul de Cadastru și Publicitate Imobiliară DOLJ
Biroul de Cadastru și Publicitate Imobiliară Craiova

A. Partea I. Descrierea imobilului

TEREN Extravilan

Adresa: Jud. Dolj, T 29, P 12

Nr. Crt	Nr cadastral Nr. topografic	Suprafața* (mp)	Observații / Referințe
A1		Din acte: 29.545 Masurata: 26.835	Sector cadastral:6 Teren neimprejmuit; In TDP a fost scris in mod gresit T28, corect fiind T29, Imobilul a fost diminuat cu un procent de 9,17%

B. Partea II. Proprietari și acte

Inscrieri privitoare la dreptul de proprietate și alte drepturi reale	Referințe
/	
Act Administrativ nr. TDP 2101-15018, din 24/04/1996 emis de CJSDPAT DOLJ;	
B1	A1
Intabulare, drept de PROPRIETATE, dobandit prin Reconstituire, cota actuala 1/1, cota initiala 1/1 1) PORUMBELU I. ION , LIPSA CNP	

C. Partea III. SARCINI .

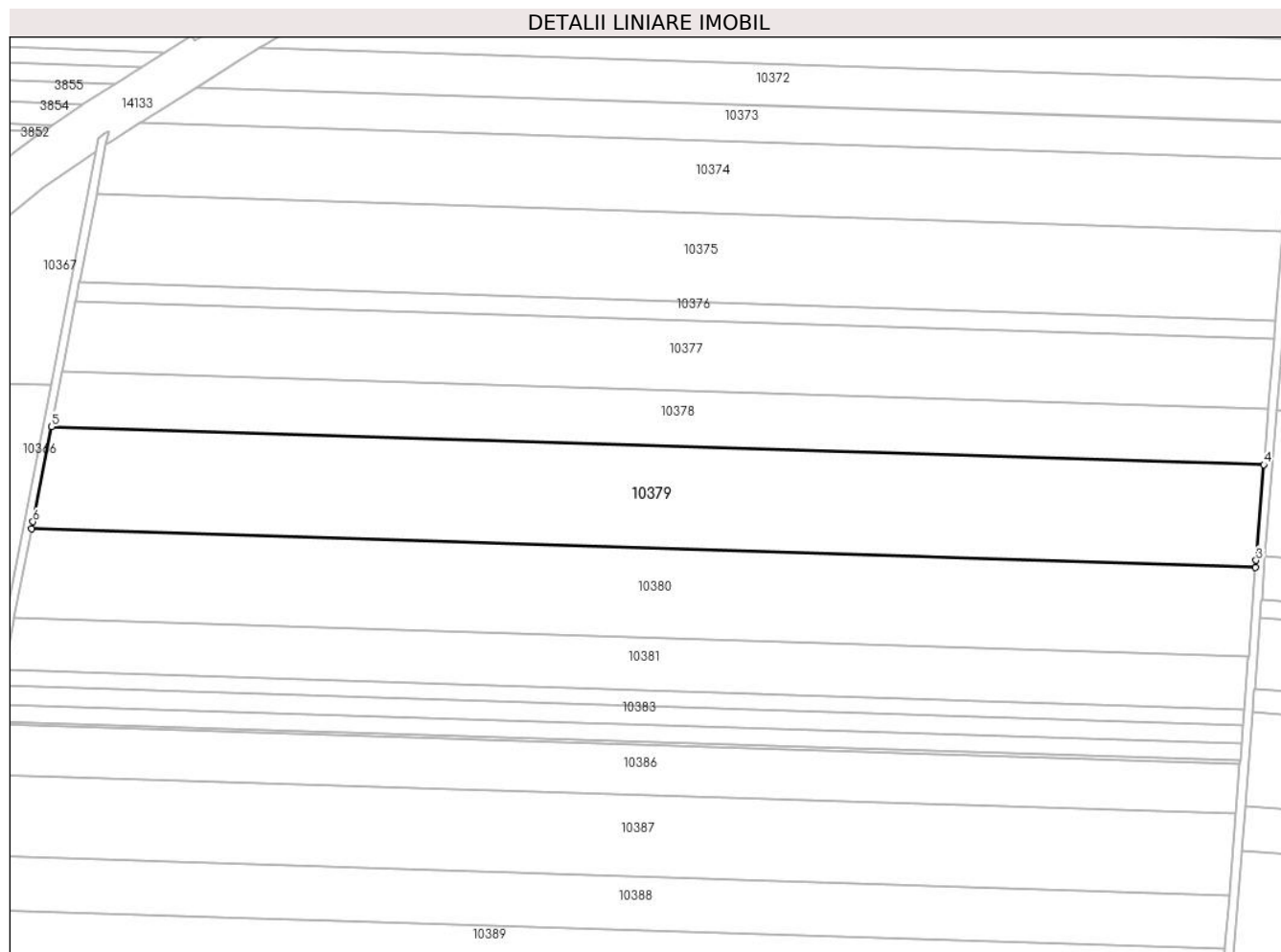
Inscrieri privind dezmembramintele dreptului de proprietate, drepturi reale de garanție și sarcini	Referințe
NU SUNT	

Anexa Nr. 1 La Partea I

Teren

Nr cadastral	Suprafața (mp)*	Observații / Referințe
	Din acte: 29.545 Masurata: 26.835	In TDP a fost scris in mod gresit T28, corect fiind T29, Imobilul a fost diminuat cu un procent de 9,17%

* Suprafața este determinată în planul de proiecție Stereo 70.



Date referitoare la teren

Crt	Categorie folosință	Intravilan	Suprafața (mp)	Tarla	Parcelă	Nr. topo	Observații / Referințe
1	arabil	NU	26.835	29	12	-	

Lungime Segmente

1) Valorile lungimilor segmentelor sunt obținute din proiecție în plan.

Punct început	X / Y	Punct sfârșit	X / Y	Lungime segment (** (m)
1	347.813,17 295.609,563	2	348.379,484 295.591,715	566.595
2	348.379,484 295.591,715	3	348.379,751 295.595,052	3.348
3	348.379,751 295.595,052	4	348.383,285 295.639,207	44.296
4	348.383,285 295.639,207	5	347.822,35 295.656,885	561.213

Punct început	X / Y	Punct sfârșit	X / Y	Lungime segment (** (m)
5	347.822,35 295.656,885	6	347.813,815 295.612,888	44.817
6	347.813,815 295.612,888	1	347.813,17 295.609,563	3.387

** Lungimile segmentelor sunt determinate în planul de proiecție Stereo 70 și sunt rotunjite la 1 milimetru.

*** Distanța dintre puncte este formată din segmente cumulate ce sunt mai mici decât valoarea 1 milimetru.

**DATE DESPRE IMOBILUL NR. 10380**

Oficiul de Cadastru și Publicitate Imobiliară DOLJ
Biroul de Cadastru și Publicitate Imobiliară Craiova

A. Partea I. Descrierea imobilului

TEREN Extravilan

Adresa: Jud. Dolj, T 29, P 13

Nr. Crt	Nr cadastral Nr. topografic	Suprafața* (mp)	Observații / Referințe
A1		Din acte: 25.969 Masurata: 23.587	Sector cadastral:6 Teren neimprejmuit; In TDP a fost scris in mod gresit T28, corect fiind T29, Imobilul a fost diminuat cu un procent de 9,17%

B. Partea II. Proprietari și acte

Inscrieri privitoare la dreptul de proprietate și alte drepturi reale	Referințe
/	
Act Administrativ nr. TDP 21729, din 18/10/2021 emis de CJSDPAT DOLJ;	
B1	A1
Intabulare, drept de PROPRIETATE, dobandit prin Reconstituire, cota actuala 1/1, cota initiala 1/1	
1) CIONAC N. GHEORGHE, LIPSA CNP	
2) CHIVU N. AUROLA, LIPSA CNP	
OBSERVATII: 15.10.2021 : ANEXA 3/98 DUPLICAT LA TDP 1758 HCJ 206/2021	


C. Partea III. SARCINI .

Inscrieri privind dezmembramintele dreptului de proprietate, drepturi reale de garanție și sarcini	Referințe
NU SUNT	

Anexa Nr. 1 La Partea I**Teren**

Nr cadastral	Suprafața (mp)*	Observații / Referințe
	Din acte: 25.969 Masurata: 23.587	In TDP a fost scris in mod gresit T28, corect fiind T29, Imobilul a fost diminuat cu un procent de 9,17%

* Suprafața este determinată în planul de proiecție Stereo 70.

**Date referitoare la teren**

Crt	Categorie folosință	Intra vilan	Suprafața (mp)	Tarla	Parcelă	Nr. topo	Observații / Referințe
1	arabil	NU	23.587	29	13	-	

Lungime Segmente

1) Valorile lungimilor segmentelor sunt obținute din proiecție în plan.

Punct început	X / Y	Punct sfârșit	X / Y	Lungime segment (** (m)
1	347.805,173 295.568,337	2	348.376,172 295.550,342	571.282
2	348.376,172 295.550,342	3	348.379,484 295.591,715	41.505
3	348.379,484 295.591,715	4	347.813,17 295.609,563	566.595
4	347.813,17 295.609,563	1	347.805,173 295.568,337	41.994

**** Lungimile segmentelor sunt determinate în planul de proiecție Stereo 70 și sunt rotunjite la 1 milimetru.**

***** Distanța dintre puncte este formată din segmente cumulate ce sunt mai mici decât valoarea 1 milimetru.**

**DATE DESPRE IMOBILUL NR. 10381**

Oficiul de Cadastru și Publicitate Imobiliară DOLJ
Biroul de Cadastru și Publicitate Imobiliară Craiova

A. Partea I. Descrierea imobilului

TEREN Extravilan

Adresa: Jud. Dolj, T 29, P 14

Nr. Crt	Nr cadastral Nr. topografic	Suprafața* (mp)	Observații / Referințe
A1		Din acte: 15.186 Masurata: 13.793	Sector cadastral:6 Teren neimprejmuit; In TDP a fost scris in mod gresit T28, corect fiind T29, Imobilul a fost diminuat cu un procent de 9,17%

B. Partea II. Proprietari și acte

Inscrieri privitoare la dreptul de proprietate și alte drepturi reale	Referințe
/	
Act Administrativ nr. TDP 1756-2220, din 08/02/1995 emis de CJSDPAT DOLJ;	
B1	A1
Intabulare, drept de PROPRIETATE, dobandit prin Reconstituire, cota actuala 1/1, cota initiala 1/1	
1) NICOLAE GH. MARIA, LIPSA CNP	

C. Partea III. SARCINI .

Inscrieri privind dezmembramintele dreptului de proprietate, drepturi reale de garanție și sarcini	Referințe
NU SUNT	


Anexa Nr. 1 La Partea I

Teren

Nr cadastral	Suprafața (mp)*	Observații / Referințe
	Din acte: 15.186 Masurata: 13.793	In TDP a fost scris in mod gresit T28, corect fiind T29, Imobilul a fost diminuat cu un procent de 9,17%

* Suprafața este determinată în planul de proiecție Stereo 70.

DETALII LINIARE IMOBIL



Date referitoare la teren

Crt	Categorie folosință	Intravilan	Suprafața (mp)	Tarla	Parcelă	Nr. topo	Observații / Referințe
1	arabil	NU	13.793	29	14	-	

Lungime Segmente

1) Valorile lungimilor segmentelor sunt obținute din proiecție în plan.

Punct început	X / Y	Punct sfârșit	X / Y	Lungime segment (** (m)
1	347.800,527 295.544,385	2	348.374,248 295.526,304	574.006
2	348.374,248 295.526,304	3	348.376,104 295.549,488	23.258
3	348.376,104 295.549,488	4	348.376,172 295.550,342	0.857
4	348.376,172 295.550,342	5	347.805,173 295.568,337	571.282

Punct început	X / Y	Punct sfârșit	X / Y	Lungime segment (** (m)
5	347.805,173 295.568,337	6	347.805,008 295.567,487	0.866
6	347.805,008 295.567,487	1	347.800,527 295.544,385	23.533

** Lungimile segmentelor sunt determinate în planul de proiecție Stereo 70 și sunt rotunjite la 1 milimetru.

*** Distanța dintre puncte este formată din segmente cumulate ce sunt mai mici decât valoarea 1 milimetru.

**DATE DESPRE IMOBILUL NR. 10382**

Oficiul de Cadastru și Publicitate Imobiliară DOLJ
Biroul de Cadastru și Publicitate Imobiliară Craiova

A. Partea I. Descrierea imobilului

TEREN Extravilan

Adresa: Jud. Dolj, T 29, P 15

Nr. Crt	Nr cadastral Nr. topografic	Suprafața* (mp)	Observații / Referințe
A1		Din acte: 4.610 Masurata: 4.187	Sector cadastral:6 Teren neimprejmuit; In TDP a fost scris in mod gresit T28, corect fiind T29, Imobilul a fost diminuat cu un procent de 9,17%

B. Partea II. Proprietari și acte

Inscrieri privitoare la dreptul de proprietate și alte drepturi reale	Referințe
/	
Act Administrativ nr. TDP 2007-15026, din 18/08/1995 emis de CJSDPAT DOLJ;	
B1	A1
Intabulare, drept de PROPRIETATE, dobandit prin Reconstituire, cota actuala 1/1, cota initiala 1/1 1) CRĂCIUN V. ILEANA, LIPSA CNP	

C. Partea III. SARCINI .


Inscrieri privind dezmembramintele dreptului de proprietate, drepturi reale de garanție și sarcini	Referințe
NU SUNT	

Anexa Nr. 1 La Partea I

Teren

Nr cadastral	Suprafața (mp)*	Observații / Referințe
	Din acte: 4.610 Masurata: 4.187	In TDP a fost scris in mod gresit T28, corect fiind T29, Imobilul a fost diminuat cu un procent de 9,17%

* Suprafața este determinată în planul de proiecție Stereo 70.



Date referitoare la teren

Crt	Categorie folosință	Intra vilan	Suprafața (mp)	Tarla	Parcelă	Nr. topo	Observații / Referințe
1	arabil	NU	4.187	29	15	-	

Lungime Segmente

1) Valorile lungimilor segmentelor sunt obținute din proiecție în plan.

Punct început	X / Y	Punct sfârșit	X / Y	Lungime segment (** (m)
1	347.799,121 295.537,136	2	348.373,666 295.519,029	574.83
2	348.373,666 295.519,029	3	348.374,214 295.525,877	6.87
3	348.374,214 295.525,877	4	348.374,248 295.526,304	0.428
4	348.374,248 295.526,304	5	347.800,527 295.544,385	574.006
5	347.800,527 295.544,385	6	347.800,445 295.543,96	0.433

Punct început	X / Y	Punct sfârșit	X / Y	Lungime segment (** (m)
6	347.800,445 295.543,96	1	347.799,121 295.537,136	6.951

** Lungimile segmentelor sunt determinate în planul de proiecție Stereo 70 și sunt rotunjite la 1 milimetru.

*** Distanța dintre puncte este formată din segmente cumulate ce sunt mai mici decât valoarea 1 milimetru.

**DATE DESPRE IMOBILUL NR. 10383**

Oficiul de Cadastru și Publicitate Imobiliară DOLJ
Biroul de Cadastru și Publicitate Imobiliară Craiova

A. Partea I. Descrierea imobilului

TEREN Extravilan

Adresa: Jud. Dolj, T 29, P 16

Nr. Crt	Nr cadastral Nr. topografic	Suprafața* (mp)	Observații / Referințe
A1		Din acte: 5.500 Masurata: 4.996	Sector cadastral:6 Teren neimprejmuit; In TDP a fost scris in mod gresit T28, corect fiind T29, Imobilul a fost diminuat cu un procent de 9,17%

B. Partea II. Proprietari și acte

Inscrieri privitoare la dreptul de proprietate și alte drepturi reale	Referințe
/	
Act Administrativ nr. TDP 1288-58437, din 28/01/1995 emis de CJSDPAT DOLJ;	
B1	A1
Intabulare, drept de PROPRIETATE, dobandit prin Reconstituire, cota actuala 1/1, cota initiala 1/1 1) PRICĂ M. FLOREA, LIPSA CNP	

C. Partea III. SARCINI .


Inscrieri privind dezmembramintele dreptului de proprietate, drepturi reale de garanție și sarcini	Referințe
NU SUNT	

Anexa Nr. 1 La Partea I

Teren

Nr cadastral	Suprafața (mp)*	Observații / Referințe
	Din acte: 5.500 Masurata: 4.996	In TDP a fost scris in mod gresit T28, corect fiind T29, Imobilul a fost diminuat cu un procent de 9,17%

* Suprafața este determinată în planul de proiecție Stereo 70.



Date referitoare la teren

Crt	Categorie folosință	Intra vilan	Suprafața (mp)	Tarla	Parcelă	Nr. topo	Observații / Referințe
1	arabil	NU	4.996	29	16	-	

Lungime Segmente

1) Valorile lungimilor segmentelor sunt obținute din proiecție în plan.

Punct început	X / Y	Punct sfârșit	X / Y	Lungime segment (** (m)
1	347.797,446 295.528,501	2	348.372,973 295.510,364	575.813
2	348.372,973 295.510,364	3	348.373,642 295.518,731	8.394
3	348.373,642 295.518,731	4	348.373,666 295.519,029	0.299
4	348.373,666 295.519,029	5	347.799,121 295.537,136	574.83
5	347.799,121 295.537,136	6	347.799,064 295.536,84	0.301

Punct început	X / Y	Punct sfârșit	X / Y	Lungime segment (** (m)
6	347.799,064 295.536,84	1	347.797,446 295.528,501	8.495

** Lungimile segmentelor sunt determinate în planul de proiecție Stereo 70 și sunt rotunjite la 1 milimetru.

*** Distanța dintre puncte este formată din segmente cumulate ce sunt mai mici decât valoarea 1 milimetru.

**DATE DESPRE IMOBILUL NR. 10384**

Oficiul de Cadastru și Publicitate Imobiliară DOLJ
Biroul de Cadastru și Publicitate Imobiliară Craiova

A. Partea I. Descrierea imobilului

TEREN Extravilan

Adresa: Jud. Dolj, T 29, P 17

Nr. Crt	Nr cadastral Nr. topografic	Suprafața* (mp)	Observații / Referințe
A1		Din acte: 5.000 Masurata: 4.541	Sector cadastral:6 Teren neimprejmuit; In TDP a fost scris in mod gresit T28, corect fiind T29, Imobilul a fost diminuat cu un procent de 9,17%

B. Partea II. Proprietari și acte

Inscrieri privitoare la dreptul de proprietate și alte drepturi reale	Referințe
/	
Act Administrativ nr. TDP 1201-58437, din 18/01/1995 emis de CJSDPAT DOLJ;	
B1	A1
Intabulare, drept de PROPRIETATE, dobandit prin Constituire, cota actuala 1/1, cota initiala 1/1 1) NICOLAE I. RODEL, LIPSA CNP	

C. Partea III. SARCINI .


Inscrieri privind dezmembramintele dreptului de proprietate, drepturi reale de garanție și sarcini	Referințe
NU SUNT	

Anexa Nr. 1 La Partea I

Teren

Nr cadastral	Suprafața (mp)*	Observații / Referințe
	Din acte: 5.000 Masurata: 4.541	In TDP a fost scris in mod gresit T28, corect fiind T29, Imobilul a fost diminuat cu un procent de 9,17%

* Suprafața este determinată în planul de proiecție Stereo 70.



Date referitoare la teren

Crt	Categorie folosință	Intra vilan	Suprafața (mp)	Tarla	Parcelă	Nr. topo	Observații / Referințe
1	arabil	NU	4.541	29	17	-	

Lungime Segmente

1) Valorile lungimilor segmentelor sunt obținute din proiecție în plan.

Punct început	X / Y	Punct sfârșit	X / Y	Lungime segment (** (m)
1	347.795,926 295.520,665	2	348.372,342 295.502,499	576.702
2	348.372,342 295.502,499	3	348.372,961 295.510,219	7.745
3	348.372,961 295.510,219	4	348.372,973 295.510,364	0.145
4	348.372,973 295.510,364	5	347.797,446 295.528,501	575.813
5	347.797,446 295.528,501	6	347.797,418 295.528,358	0.146

Punct început	X / Y	Punct sfârșit	X / Y	Lungime segment (** (m)
6	347.797,418 295.528,358	1	347.795,926 295.520,665	7.836

** Lungimile segmentelor sunt determinate în planul de proiecție Stereo 70 și sunt rotunjite la 1 milimetru.

*** Distanța dintre puncte este formată din segmente cumulate ce sunt mai mici decât valoarea 1 milimetru.

**DATE DESPRE IMOBILUL NR. 10385**

Oficiul de Cadastru și Publicitate Imobiliară DOLJ
Biroul de Cadastru și Publicitate Imobiliară Craiova

A. Partea I. Descrierea imobilului

TEREN Extravilan

Adresa: Jud. Dolj, T 29, P 16/1

Nr. Crt	Nr cadastral Nr. topografic	Suprafața* (mp)	Observații / Referințe
A1		Din acte: 1.005 Masurata: 913	Sector cadastral:6 Teren neimprejmuit; In TDP a fost scris in mod gresit T28, corect fiind T29, Imobilul a fost diminuat cu un procent de 9,17%

B. Partea II. Proprietari și acte

Inscrieri privitoare la dreptul de proprietate și alte drepturi reale	Referințe
/	
Act Administrativ nr. TDP 2672-48330, din 18/08/1998 emis de CJSDPAT DOLJ;	
B1	A1
Intabulare, drept de PROPRIETATE, dobandit prin Constituire, cota actuala 1/1, cota initiala 1/1 1) FLOREA I. GHEORGHE, LIPSA CNP	

C. Partea III. SARCINI .


Inscrieri privind dezmembramintele dreptului de proprietate, drepturi reale de garanție și sarcini	Referințe
NU SUNT	

Anexa Nr. 1 La Partea I

Teren

Nr cadastral	Suprafața (mp)*	Observații / Referințe
	Din acte: 1.005 Masurata: 913	In TDP a fost scris in mod gresit T28, corect fiind T29, Imobilul a fost diminuat cu un procent de 9,17%

* Suprafața este determinată în planul de proiecție Stereo 70.



Date referitoare la teren

Crt	Categorie folosință	Intra vilan	Suprafața (mp)	Tarla	Parcelă	Nr. topo	Observații / Referințe
1	arabil	NU	913	29	16/1	-	

Lungime Segmente

1) Valorile lungimilor segmentelor sunt obținute din proiecție în plan.

Punct început	X / Y	Punct sfârșit	X / Y	Lungime segment (** (m)
1	347.795,621 295.519,091	2	348.372,216 295.500,919	576.881
2	348.372,216 295.500,919	3	348.372,218 295.500,942	0.023
3	348.372,218 295.500,942	4	348.372,342 295.502,493	1.556
4	348.372,342 295.502,493	5	348.372,342 295.502,499	0.006
5	348.372,342 295.502,499	6	347.795,926 295.520,665	576.702

Punct început	X / Y	Punct sfârșit	X / Y	Lungime segment (** (m)
6	347.795,926 295.520,665	7	347.795,925 295.520,66	0.005
7	347.795,925 295.520,66	8	347.795,625 295.519,114	1.575
8	347.795,625 295.519,114	1	347.795,621 295.519,091	0.023

** Lungimile segmentelor sunt determinate în planul de proiecție Stereo 70 și sunt rotunjite la 1 milimetru.

*** Distanța dintre puncte este formată din segmente cumulate ce sunt mai mici decât valoarea 1 milimetru.

**DATE DESPRE IMOBILUL NR. 10386**

Oficiul de Cadastru și Publicitate Imobiliară DOLJ
Biroul de Cadastru și Publicitate Imobiliară Craiova

A. Partea I. Descrierea imobilului

TEREN Extravilan

Adresa: Jud. Dolj, T 29, P 18

Nr. Crt	Nr cadastral Nr. topografic	Suprafața* (mp)	Observații / Referințe
A1		Din acte: 14.680 Masurata: 13.333	Sector cadastral:6 Teren neimprejmuit; In TDP a fost scris in mod gresit T28, corect fiind T29, Imobilul a fost diminuat cu un procent de 9,17%

B. Partea II. Proprietari și acte

Inscrieri privitoare la dreptul de proprietate și alte drepturi reale	Referințe
/	
Act Administrativ nr. TDP 1235-58437, din 20/01/1995 emis de CJSDPAT DOLJ;	
B1	A1
Intabulare, drept de PROPRIETATE, dobandit prin Reconstituire, cota actuala 1/1, cota initiala 1/1 1) FLOAREA M. VASILE, LIPSA CNP	

C. Partea III. SARCINI .


Inscrieri privind dezmembramintele dreptului de proprietate, drepturi reale de garanție și sarcini	Referințe
NU SUNT	

Anexa Nr. 1 La Partea I

Teren

Nr cadastral	Suprafața (mp)*	Observații / Referințe
	Din acte: 14.680 Masurata: 13.333	In TDP a fost scris in mod gresit T28, corect fiind T29, Imobilul a fost diminuat cu un procent de 9,17%

* Suprafața este determinată în planul de proiecție Stereo 70.



Date referitoare la teren

Crt	Categorie folosință	Intravilan	Suprafața (mp)	Tarla	Parcelă	Nr. topo	Observații / Referințe
1	arabil	NU	13.333	29	18	-	

Lungime Segmente

1) Valorile lungimilor segmentelor sunt obținute din proiecție în plan.

Punct început	X / Y	Punct sfârșit	X / Y	Lungime segment (** (m)
1	347.791,172 295.496,159	2	348.370,375 295.477,905	579.491
2	348.370,375 295.477,905	3	348.370,409 295.478,332	0.428
3	348.370,409 295.478,332	4	348.372,216 295.500,919	22.659
4	348.372,216 295.500,919	5	347.795,621 295.519,091	576.881

Punct început	X / Y	Punct sfârșit	X / Y	Lungime segment (** (m)
5	347.795,621 295.519,091	6	347.791,255 295.496,585	22.926
6	347.791,255 295.496,585	1	347.791,172 295.496,159	0.434

** Lungimile segmentelor sunt determinate în planul de proiecție Stereo 70 și sunt rotunjite la 1 milimetru.

*** Distanța dintre puncte este formată din segmente cumulate ce sunt mai mici decât valoarea 1 milimetru.

**DATE DESPRE IMOBILUL NR. 10387**

Oficiul de Cadastru și Publicitate Imobiliară DOLJ
Biroul de Cadastru și Publicitate Imobiliară Craiova

A. Partea I. Descrierea imobilului

TEREN Extravilan

Adresa: Jud. Dolj, T 29, P 19

Nr. Crt	Nr cadastral Nr. topografic	Suprafața* (mp)	Observații / Referințe
A1		Din acte: 24.200 Masurata: 21.980	Sector cadastral:6 Teren neimprejmuit; In TDP a fost scris in mod gresit T28, corect fiind T29, Imobilul a fost diminuat cu un procent de 9,17%

B. Partea II. Proprietari și acte

Inscrieri privitoare la dreptul de proprietate și alte drepturi reale	Referințe
/	
Act Administrativ nr. TDP 1294-58437, din 01/02/1995 emis de CJSDPAT DOLJ;	
B1	A1
Intabulare, drept de PROPRIETATE, dobandit prin Reconstituire, cota actuala 1/1, cota initiala 1/1 1) PREDESCU I. ANETA, LIPSA CNP	

C. Partea III. SARCINI .


Inscrieri privind dezmembramintele dreptului de proprietate, drepturi reale de garanție și sarcini	Referințe
NU SUNT	

Anexa Nr. 1 La Partea I

Teren

Nr cadastral	Suprafața (mp)*	Observații / Referințe
	Din acte: 24.200 Masurata: 21.980	In TDP a fost scris in mod gresit T28, corect fiind T29, Imobilul a fost diminuat cu un procent de 9,17%

* Suprafața este determinată în planul de proiecție Stereo 70.



Date referitoare la teren

Crt	Categorie folosință	Intravilan	Suprafața (mp)	Tarla	Parcelă	Nr. topo	Observații / Referințe
1	arabil	NU	21.980	29	19	-	

Lungime Segmente

1) Valorile lungimilor segmentelor sunt obținute din proiecție în plan.

Punct început	X / Y	Punct sfârșit	X / Y	Lungime segment (** (m)
1	347.783,883 295.458,579	2	348.367,356 295.440,191	583.763
2	348.367,356 295.440,191	3	348.367,443 295.441,277	1.089
3	348.367,443 295.441,277	4	348.370,375 295.477,905	36.745
4	348.370,375 295.477,905	5	347.791,172 295.496,159	579.491

Punct început	X / Y	Punct sfârșit	X / Y	Lungime segment (** (m)
5	347.791,172 295.496,159	6	347.784,093 295.459,662	37.177
6	347.784,093 295.459,662	1	347.783,883 295.458,579	1.103

** Lungimile segmentelor sunt determinate în planul de proiecție Stereo 70 și sunt rotunjite la 1 milimetru.

*** Distanța dintre puncte este formată din segmente cumulate ce sunt mai mici decât valoarea 1 milimetru.

**DATE DESPRE IMOBILUL NR. 10388**

Oficiul de Cadastru și Publicitate Imobiliară DOLJ
Biroul de Cadastru și Publicitate Imobiliară Craiova

A. Partea I. Descrierea imobilului

TEREN Extravilan

Adresa: Jud. Dolj, T 29, P 20

Nr. Crt	Nr cadastral Nr. topografic	Suprafața* (mp)	Observații / Referințe
A1		Din acte: 16.018 Masurata: 14.549	Sector cadastral:6 Teren neimprejmuit; In TDP a fost scris in mod gresit T28, corect fiind T29, Imobilul a fost diminuat cu un procent de 9,17%

B. Partea II. Proprietari și acte

Inscrieri privitoare la dreptul de proprietate și alte drepturi reale	Referințe
/	
Act Administrativ nr. TDP 1226-58437, din 18/01/1995 emis de CJSDPAT DOLJ;	
B1	A1
Intabulare, drept de PROPRIETATE, dobandit prin Reconstituire, cota actuala 1/1, cota initiala 1/1 1) ILIESCU D. ECATERINA, LIPSA CNP	

C. Partea III. SARCINI .


Inscrieri privind dezmembramintele dreptului de proprietate, drepturi reale de garanție și sarcini	Referințe
NU SUNT	

Anexa Nr. 1 La Partea I

Teren

Nr cadastral	Suprafața (mp)*	Observații / Referințe
	Din acte: 16.018 Masurata: 14.549	In TDP a fost scris in mod gresit T28, corect fiind T29, Imobilul a fost diminuat cu un procent de 9,17%

* Suprafața este determinată în planul de proiecție Stereo 70.



Date referitoare la teren

Crt	Categorie folosință	Intravilan	Suprafața (mp)	Tarla	Parcelă	Nr. topo	Observații / Referințe
1	arabil	NU	14.549	29	20	-	

Lungime Segmente

1) Valorile lungimilor segmentelor sunt obținute din proiecție în plan.

Punct început	X / Y	Punct sfârșit	X / Y	Lungime segment (** (m)
1	347.779,087 295.433,855	2	348.365,37 295.415,379	586.574
2	348.365,37 295.415,379	3	348.365,492 295.416,897	1.523
3	348.365,492 295.416,897	4	348.367,356 295.440,191	23.368
4	348.367,356 295.440,191	5	347.783,883 295.458,579	583.763

Punct început	X / Y	Punct sfârșit	X / Y	Lungime segment (** (m)
5	347.783,883 295.458,579	6	347.779,381 295.435,369	23.643
6	347.779,381 295.435,369	1	347.779,087 295.433,855	1.542

** Lungimile segmentelor sunt determinate în planul de proiecție Stereo 70 și sunt rotunjite la 1 milimetru.

*** Distanța dintre puncte este formată din segmente cumulate ce sunt mai mici decât valoarea 1 milimetru.

**DATE DESPRE IMOBILUL NR. 10389**

Oficiul de Cadastru și Publicitate Imobiliară DOLJ
Biroul de Cadastru și Publicitate Imobiliară Craiova

A. Partea I. Descrierea imobilului

TEREN Extravilan

Adresa: Jud. Dolj, T 29, P 21

Nr. Crt	Nr cadastral Nr. topografic	Suprafața* (mp)	Observații / Referințe
A1		Din acte: 30.356 Masurata: 27.572	Sector cadastral:6 Teren neimprejmuit; In TDP a fost scris in mod gresit T28, corect fiind T29, Imobilul a fost diminuat cu un procent de 9,17%

B. Partea II. Proprietari și acte

Inscrieri privitoare la dreptul de proprietate și alte drepturi reale	Referințe
/	
Act Administrativ nr. TDP 1227-58437, din 18/01/1995 emis de CJSDPAT DOLJ;	
B1	A1
Intabulare, drept de PROPRIETATE, dobandit prin Reconstituire, cota actuala 1/1, cota initiala 1/1 1) ANGHELINA I. PETRE, LIPSA CNP	

C. Partea III. SARCINI .


Inscrieri privind dezmembramintele dreptului de proprietate, drepturi reale de garanție și sarcini	Referințe
NU SUNT	

Anexa Nr. 1 La Partea I

Teren

Nr cadastral	Suprafața (mp)*	Observații / Referințe
	Din acte: 30.356 Masurata: 27.572	In TDP a fost scris in mod gresit T28, corect fiind T29, Imobilul a fost diminuat cu un procent de 9,17%

* Suprafața este determinată în planul de proiecție Stereo 70.



Date referitoare la teren

Crt	Categorie folosință	Intra vilan	Suprafața (mp)	Tarla	Parcelă	Nr. topo	Observații / Referințe
1	arabil	NU	27.572	29	21	-	

Lungime Segmente

1) Valorile lungimilor segmentelor sunt obținute din proiecție în plan.

Punct început	X / Y	Punct sfârșit	X / Y	Lungime segment (** (m)
1	347.770,062 295.387,323	2	348.361,633 295.368,68	591.865
2	348.361,633 295.368,68	3	348.361,819 295.371,004	2.331
3	348.361,819 295.371,004	4	348.365,37 295.415,379	44.517
4	348.365,37 295.415,379	5	347.779,087 295.433,855	586.574

Punct început	X / Y	Punct sfârșit	X / Y	Lungime segment (** (m)
5	347.779,087 295.433,855	6	347.770,511 295.389,64	45.039
6	347.770,511 295.389,64	1	347.770,062 295.387,323	2.36

** Lungimile segmentelor sunt determinate în planul de proiecție Stereo 70 și sunt rotunjite la 1 milimetru.

*** Distanța dintre puncte este formată din segmente cumulate ce sunt mai mici decât valoarea 1 milimetru.

**DATE DESPRE IMOBILUL NR. 10390**

Oficiul de Cadastru și Publicitate Imobiliară DOLJ
Biroul de Cadastru și Publicitate Imobiliară Craiova

A. Partea I. Descrierea imobilului

TEREN Extravilan

Adresa: Jud. Dolj, T 29, P 22

Nr. Crt	Nr cadastral Nr. topografic	Suprafața* (mp)	Observații / Referințe
A1		Din acte: 21.259 Masurata: 19.309	Sector cadastral:6 Teren neimprejmuit; In TDP a fost scris in mod gresit T28, corect fiind T29, Imobilul a fost diminuat cu un procent de 9,17%

B. Partea II. Proprietari și acte

Inscrieri privitoare la dreptul de proprietate și alte drepturi reale	Referințe
/	
Act Administrativ nr. TDP 1247-58437, din 24/01/1995 emis de CJSDPAT DOLJ;	
B1	A1
Intabulare, drept de PROPRIETATE, dobandit prin Reconstituire, cota actuala 1/1, cota initiala 1/1 1) ANGHELINA M ELENA, LIPSA CNP	

C. Partea III. SARCINI .


Inscrieri privind dezmembramintele dreptului de proprietate, drepturi reale de garanție și sarcini	Referințe
NU SUNT	

Anexa Nr. 1 La Partea I

Teren

Nr cadastral	Suprafața (mp)*	Observații / Referințe
	Din acte: 21.259 Masurata: 19.309	In TDP a fost scris in mod gresit T28, corect fiind T29, Imobilul a fost diminuat cu un procent de 9,17%

* Suprafața este determinată în planul de proiecție Stereo 70.



Date referitoare la teren

Crt	Categorie folosință	Intra vilan	Suprafața (mp)	Tarla	Parcelă	Nr. topo	Observații / Referințe
1	arabil	NU	19.309	29	22	-	

Lungime Segmente

1) Valorile lungimilor segmentelor sunt obținute din proiecție în plan.

Punct început	X / Y	Punct sfârșit	X / Y	Lungime segment (** (m)
1	347.763,788 295.354,982	2	348.359,035 295.336,223	595.543
2	348.359,035 295.336,223	3	348.359,265 295.339,104	2.89
3	348.359,265 295.339,104	4	348.361,633 295.368,68	29.671
4	348.361,633 295.368,68	5	347.770,062 295.387,323	591.865

Punct început	X / Y	Punct sfârșit	X / Y	Lungime segment (** (m)
5	347.770,062 295.387,323	6	347.764,345 295.357,854	30.018
6	347.764,345 295.357,854	1	347.763,788 295.354,982	2.926

** Lungimile segmentelor sunt determinate în planul de proiecție Stereo 70 și sunt rotunjite la 1 milimetru.

*** Distanța dintre puncte este formată din segmente cumulate ce sunt mai mici decât valoarea 1 milimetru.

**DATE DESPRE IMOBILUL NR. 10391**

Oficiul de Cadastru și Publicitate Imobiliară DOLJ
Biroul de Cadastru și Publicitate Imobiliară Craiova

A. Partea I. Descrierea imobilului

TEREN Extravilan

Adresa: Jud. Dolj, T 29, P 23

Nr. Crt	Nr cadastral Nr. topografic	Suprafața* (mp)	Observații / Referințe
A1		Din acte: 1.928 Masurata: 1.751	Sector cadastral:6 Teren neimprejmuit; In TDP a fost scris in mod gresit T28, corect fiind T29, Imobilul a fost diminuat cu un procent de 9,17%

B. Partea II. Proprietari și acte

Inscrieri privitoare la dreptul de proprietate și alte drepturi reale	Referințe
/	
Act Administrativ nr. TDP 2662-48330, din 17/08/1998 emis de CJSDPAT DOLJ;	
B1	A1
Intabulare, drept de PROPRIETATE, dobandit prin Constituire, cota actuala 1/1, cota initiala 1/1 1) CURCAN N. EMIL, LIPSA CNP	

C. Partea III. SARCINI .


Inscrieri privind dezmembramintele dreptului de proprietate, drepturi reale de garanție și sarcini	Referințe
NU SUNT	

Anexa Nr. 1 La Partea I

Teren

Nr cadastral	Suprafața (mp)*	Observații / Referințe
	Din acte: 1.928 Masurata: 1.751	In TDP a fost scris in mod gresit T28, corect fiind T29, Imobilul a fost diminuat cu un procent de 9,17%

* Suprafața este determinată în planul de proiecție Stereo 70.



Date referitoare la teren

Crt	Categorie folosință	Intra vilan	Suprafața (mp)	Tarla	Parcelă	Nr. topo	Observații / Referințe
1	arabil	NU	1.751	29	23	-	

Lungime Segmente

1) Valorile lungimilor segmentelor sunt obținute din proiecție în plan.

Punct început	X / Y	Punct sfârșit	X / Y	Lungime segment (** (m)
1	347.763,221 295.352,059	2	348.358,8 295.333,289	595.875
2	348.358,8 295.333,289	3	348.359,035 295.336,223	2.943
3	348.359,035 295.336,223	4	347.763,788 295.354,982	595.543
4	347.763,788 295.354,982	1	347.763,221 295.352,059	2.977

**** Lungimile segmentelor sunt determinate în planul de proiecție Stereo 70 și sunt rotunjite la 1 milimetru.**

***** Distanța dintre puncte este formată din segmente cumulate ce sunt mai mici decât valoarea 1 milimetru.**

**DATE DESPRE IMOBILUL NR. 10392**

Oficiul de Cadastru și Publicitate Imobiliară DOLJ
Biroul de Cadastru și Publicitate Imobiliară Craiova

A. Partea I. Descrierea imobilului

TEREN Extravilan

Adresa: Jud. Dolj, T 29, P 24

Nr. Crt	Nr cadastral Nr. topografic	Suprafața* (mp)	Observații / Referințe
A1	34900	Din acte: 5.000 Masurata: 4.473	Sector cadastral:6 Teren neimprejmuit;

B. Partea II. Proprietari și acte

Inscrieri privitoare la dreptul de proprietate și alte drepturi reale		Referințe
83756 / 06/06/2017		
Act Notarial nr. CVC AUT 1798, din 29/05/2017 emis de NP Budiana Ionut Razvan;		
B1	Intabulare, drept de PROPRIETATE, dobandit prin Conventie, cota actuala 1/1, cota initiala 1/1 1) RADU ELENA CORINA	A1

C. Partea III. SARCINI .


Inscrieri privind dezmembramintele dreptului de proprietate, drepturi reale de garanție și sarcini	Referințe
NU SUNT	

Anexa Nr. 1 La Partea I

Teren

Nr cadastral	Suprafața (mp)*	Observații / Referințe
34900	Din acte: 5.000 Masurata: 4.473	

* Suprafața este determinată în planul de proiecție Stereo 70.



Date referitoare la teren

Crt	Categorie folosință	Intra vilan	Suprafața (mp)	Tarla	Parcelă	Nr. topo	Observații / Referințe
1	arabil	NU	4.473	29	24	-	

Lungime Segmente

1) Valorile lungimilor segmentelor sunt obținute din proiecție în plan.

Punct început	X / Y	Punct sfârșit	X / Y	Lungime segment (** (m)
1	347.761,774 295.344,599	2	348.358,201 295.325,803	596.723
2	348.358,201 295.325,803	3	348.358,364 295.327,848	2.051
3	348.358,364 295.327,848	4	348.358,8 295.333,289	5.458
4	348.358,8 295.333,289	5	347.763,221 295.352,059	595.875
5	347.763,221 295.352,059	6	347.762,17 295.346,639	5.521

Punct început	X / Y	Punct sfârșit	X / Y	Lungime segment (** (m)
6	347.762,17 295.346,639	1	347.761,774 295.344,599	2.078

** Lungimile segmentelor sunt determinate în planul de proiecție Stereo 70 și sunt rotunjite la 1 milimetru.

*** Distanța dintre puncte este formată din segmente cumulate ce sunt mai mici decât valoarea 1 milimetru.

**DATE DESPRE IMOBILUL NR. 10393**

Oficiul de Cadastru și Publicitate Imobiliară DOLJ
Biroul de Cadastru și Publicitate Imobiliară Craiova

A. Partea I. Descrierea imobilului

TEREN Extravilan

Adresa: Jud. Dolj, T 29, P 25

Nr. Crt	Nr cadastral Nr. topografic	Suprafața* (mp)	Observații / Referințe
A1		Din acte: 5.000 Masurata: 4.541	Sector cadastral:6 Teren neimprejmuit; In TDP a fost scris in mod eronat T 28, corect fiind T 29, Imobilul a fost diminuat cu un procent de 9,17%

B. Partea II. Proprietari și acte

Inscrieri privitoare la dreptul de proprietate și alte drepturi reale	Referințe
/	
Act Administrativ nr. TDP 1229-58437, din 18/01/1995 emis de CJSDPAT DOLJ;	
B1	A1
Intabulare, drept de PROPRIETATE, dobandit prin Reconstituire, cota actuala 1/1, cota initiala 1/1 1) BRAN N. ELENA , LIPSA CNP	

C. Partea III. SARCINI .


Inscrieri privind dezmembramintele dreptului de proprietate, drepturi reale de garanție și sarcini	Referințe
NU SUNT	

Anexa Nr. 1 La Partea I

Teren

Nr cadastral	Suprafața (mp)*	Observații / Referințe
	Din acte: 5.000 Masurata: 4.541	In TDP a fost scris in mod eronat T 28, corect fiind T 29, Imobilul a fost diminuat cu un procent de 9,17%

* Suprafața este determinată în planul de proiecție Stereo 70.



Date referitoare la teren

Crt	Categorie folosință	Intra vilan	Suprafața (mp)	Tarla	Parcelă	Nr. topo	Observații / Referințe
1	arabil	NU	4.541	29	25	-	

Lungime Segmente

1) Valorile lungimilor segmentelor sunt obținute din proiecție în plan.

Punct început	X / Y	Punct sfârșit	X / Y	Lungime segment (** (m)
1	347.760,307 295.337,037	2	348.357,594 295.318,213	597.584
2	348.357,594 295.318,213	3	348.357,768 295.320,39	2.184
3	348.357,768 295.320,39	4	348.358,201 295.325,803	5.43
4	348.358,201 295.325,803	5	347.761,774 295.344,599	596.723
5	347.761,774 295.344,599	6	347.760,728 295.339,206	5.494

Punct început	X / Y	Punct sfârșit	X / Y	Lungime segment (** (m)
6	347.760,728 295.339,206	1	347.760,307 295.337,037	2.209

** Lungimile segmentelor sunt determinate în planul de proiecție Stereo 70 și sunt rotunjite la 1 milimetru.

*** Distanța dintre puncte este formată din segmente cumulate ce sunt mai mici decât valoarea 1 milimetru.

**DATE DESPRE IMOBILUL NR. 10394**

Oficiul de Cadastru și Publicitate Imobiliară DOLJ
Biroul de Cadastru și Publicitate Imobiliară Craiova

A. Partea I. Descrierea imobilului

TEREN Extravilan

Adresa: Jud. Dolj, T 29, P 25

Nr. Crt	Nr cadastral Nr. topografic	Suprafața* (mp)	Observații / Referințe
A1	33889	4.112	Sector cadastral:6 Teren neimprejmuit;

B. Partea II. Proprietari și acte

Inscrieri privitoare la dreptul de proprietate și alte drepturi reale	Referințe
28513 / 03/03/2017	
Act Notarial nr. Contract de vanzare aut nr 625, din 24/02/2017 emis de NP Budiana Ionut Razvan;	
B1	A1
Intabulare, drept de PROPRIETATE, dobandit prin Conventie, cota actuala 1/1, cota initiala 1/1 1) SC EAST WAY SPEDITION SRL, CIF:13176107	
149545 / 27/07/2020	
Act Notarial nr. Contract de ipoteca imobiliara aut. 658, din 16/07/2020 emis de Marincas Eugen;	
B2	A1
se noteaza interdictiile de instrainare, grevare, inchiriere, dezmembrare, comasare, restructurare, amenajare, construire si demolare 1) LIBRA INTERNET BANK S.A., CIF:8119644	
85718 / 10/05/2022	
Act Notarial nr. Contract de ipoteca imobiliara aut. nr.418, din 02/05/2022 emis de Marincas Eugen;	
B3	A1
Se noteaza interdictiile de instrainare, grevare, inchiriere, dezmembrare, comasare, construire, demolare, restructurare si amenajare. 1) LIBRA INTERNET BANK S.A., CIF:8119644	

C. Partea III. SARCINI


Inscrieri privind dezmembramintele dreptului de proprietate, drepturi reale de garanție și sarcini	Referințe
149545 / 27/07/2020	
Act Notarial nr. Contract de ipoteca imobiliara aut. 658, din 16/07/2020 emis de Marincas Eugen;	
C1	A1
Intabulare, drept de IPOTECA, Valoare:7500000 RON+ celelalte obligatii de plata aferente creditului 1) LIBRA INTERNET BANK S.A., CIF:8119644	
85718 / 10/05/2022	
Act Notarial nr. Contract de ipoteca imobiliara aut. nr.418, din 02/05/2022 emis de Marincas Eugen;	
C2	A1
Intabulare, drept de IPOTECA, Valoare:4700000 RON+celelalte obligatii de plata aferente creditului 1) LIBRA INTERNET BANK S.A., CIF:8119644	

Anexa Nr. 1 La Partea I

Teren

Nr cadastral	Suprafața (mp)*	Observații / Referințe
33889	4.112	

* Suprafața este determinată în planul de proiecție Stereo 70.



Date referitoare la teren

Crt	Categorie folosință	Intravilan	Suprafața (mp)	Tarla	Parcelă	Nr. topo	Observații / Referințe
1	arabil	NU	4.112	29	25	-	

Lungime Segmente

1) Valorile lungimilor segmentelor sunt obținute din proiecție în plan.

Punct început	X / Y	Punct sfârșit	X / Y	Lungime segment (** (m)
1	347.758,981 295.330,199	2	348.357,044 295.311,351	598.36
2	348.357,044 295.311,351	3	348.357,218 295.313,524	2.18
3	348.357,218 295.313,524	4	348.357,594 295.318,213	4.704
4	348.357,594 295.318,213	5	347.760,307 295.337,037	597.584
5	347.760,307 295.337,037	6	347.759,401 295.332,365	4.759

Punct început	X / Y	Punct sfârșit	X / Y	Lungime segment (** (m)
6	347.759,401 295.332,365	1	347.758,981 295.330,199	2.206

** Lungimile segmentelor sunt determinate în planul de proiecție Stereo 70 și sunt rotunjite la 1 milimetru.

*** Distanța dintre puncte este formată din segmente cumulate ce sunt mai mici decât valoarea 1 milimetru.

**DATE DESPRE IMOBILUL NR. 10395**

Oficiul de Cadastru și Publicitate Imobiliară DOLJ
Biroul de Cadastru și Publicitate Imobiliară Craiova

A. Partea I. Descrierea imobilului

TEREN Extravilan

Adresa: Jud. Dolj, T 29, P 25

Nr. Crt	Nr cadastral Nr. topografic	Suprafața* (mp)	Observații / Referințe
A1	38209	6.064	Sector cadastral:6 Teren neimprejmuit;

B. Partea II. Proprietari și acte

Inscrieri privitoare la dreptul de proprietate și alte drepturi reale		Referințe
197717 / 02/10/2020		
Act Administrativ nr. Titlu de proprietate Nr. 2775-48356, din 05/05/2000 emis de COMISIA JUDETEANA (act administrativ nr Certificat fiscal nr. 7432 din 21.09.2020, emis de PRIMARIA COMUNEI CETATE;act administrativ nr ADEVERINTA NR.7414 din 21.09.2020, emis de PRIMARIA COMUNEI CETATE);		
B1	Intabulare, drept de PROPRIETATE, dobandit prin Reconstituire, cota actuala 1/1, cota initiala 1/1 1) SANDU FICA	A1

C. Partea III. SARCINI .


Inscrieri privind dezmembramintele dreptului de proprietate, drepturi reale de garanție și sarcini	Referințe
NU SUNT	

Anexa Nr. 1 La Partea I

Teren

Nr cadastral	Suprafața (mp)*	Observații / Referințe
38209	6.064	

* Suprafața este determinată în planul de proiecție Stereo 70.



Date referitoare la teren

Crt	Categorie folosință	Intravilan	Suprafața (mp)	Tarla	Parcelă	Nr. topo	Observații / Referințe
1	arabil	NU	6.064	29	25	-	

Lungime Segmente

1) Valorile lungimilor segmentelor sunt obținute din proiecție în plan.

Punct început	X / Y	Punct sfârșit	X / Y	Lungime segment (** (m)
1	347.757,028 295.320,131	2	348.356,235 295.301,247	599.504
2	348.356,235 295.301,247	3	348.356,409 295.303,416	2.176
3	348.356,409 295.303,416	4	348.357,044 295.311,351	7.96
4	348.357,044 295.311,351	5	347.758,981 295.330,199	598.36
5	347.758,981 295.330,199	6	347.757,447 295.322,293	8.053

Punct început	X / Y	Punct sfârșit	X / Y	Lungime segment (** (m)
6	347.757,447 295.322,293	1	347.757,028 295.320,131	2.202

** Lungimile segmentelor sunt determinate în planul de proiecție Stereo 70 și sunt rotunjite la 1 milimetru.

*** Distanța dintre puncte este formată din segmente cumulate ce sunt mai mici decât valoarea 1 milimetru.

**DATE DESPRE IMOBILUL NR. 10396**

Oficiul de Cadastru și Publicitate Imobiliară DOLJ
Biroul de Cadastru și Publicitate Imobiliară Craiova

A. Partea I. Descrierea imobilului

TEREN Extravilan

Adresa: Jud. Dolj, T 29, P 27

Nr. Crt	Nr cadastral Nr. topografic	Suprafața* (mp)	Observații / Referințe
A1		Din acte: 10.000 Masurata: 9.083	Sector cadastral:6 Teren neimprejmuit; Imobilul a fost diminuat cu un procent de 9,17%

B. Partea II. Proprietari și acte

Inscrieri privitoare la dreptul de proprietate și alte drepturi reale		Referințe
/		
Act Administrativ nr. TDP 2923-45373, din 20/03/2002 emis de CJSDPAT DOLJ;		
B1	Intabulare, drept de PROPRIETATE, dobandit prin Reconstituire, cota actuala 1/1, cota initiala 1/1 1) DĂRAC I. DUMITRU , LIPSA CNP	A1

C. Partea III. SARCINI .


Inscrieri privind dezmembramintele dreptului de proprietate, drepturi reale de garanție și sarcini	Referințe
NU SUNT	

Anexa Nr. 1 La Partea I

Teren

Nr cadastral	Suprafața (mp)*	Observații / Referințe
	Din acte: 10.000 Masurata: 9.083	Imobilul a fost diminuat cu un procent de 9,17%

* Suprafața este determinată în planul de proiecție Stereo 70.



Date referitoare la teren

Crt	Categorie folosință	Intra vilan	Suprafața (mp)	Tarla	Parcelă	Nr. topo	Observații / Referințe
1	arabil	NU	9.083	29	27	-	

Lungime Segmente

1) Valorile lungimilor segmentelor sunt obținute din proiecție în plan.

Punct început	X / Y	Punct sfârșit	X / Y	Lungime segment (** (m)
1	347.754,109 295.305,086	2	348.355,027 295.286,148	601.216
2	348.355,027 295.286,148	3	348.355,221 295.288,577	2.437
3	348.355,221 295.288,577	4	348.356,235 295.301,247	12.711
4	348.356,235 295.301,247	5	347.757,028 295.320,131	599.504
5	347.757,028 295.320,131	6	347.754,579 295.307,507	12.859

Punct început	X / Y	Punct sfârșit	X / Y	Lungime segment (** (m)
6	347.754,579 295.307,507	1	347.754,109 295.305,086	2.466

** Lungimile segmentelor sunt determinate în planul de proiecție Stereo 70 și sunt rotunjite la 1 milimetru.

*** Distanța dintre puncte este formată din segmente cumulate ce sunt mai mici decât valoarea 1 milimetru.

**DATE DESPRE IMOBILUL NR. 10397**

Oficiul de Cadastru și Publicitate Imobiliară DOLJ
 Biroul de Cadastru și Publicitate Imobiliară Craiova

A. Partea I. Descrierea imobilului

TEREN Extravilan

Adresa: Jud. Dolj, T 29, P 28

Nr. Crt	Nr cadastral Nr. topografic	Suprafața* (mp)	Observații / Referințe
A1		Din acte: 5.000 Masurata: 4.541	Sector cadastral:6 Teren neimprejmuit; Imobilul a fost diminuat cu un procent de 9,17%

B. Partea II. Proprietari și acte

Inscrieri privitoare la dreptul de proprietate și alte drepturi reale		Referințe
/		
Act Administrativ nr. TDP 2988-45373, din 28/06/2002 emis de CJSDPAT DOLJ;		
B1	Intabulare, drept de PROPRIETATE, dobandit prin Constituire, cota actuala 1/1, cota initiala 1/1 1) COVACI I. NICOLAE, LIPSA CNP	A1

C. Partea III. SARCINI .

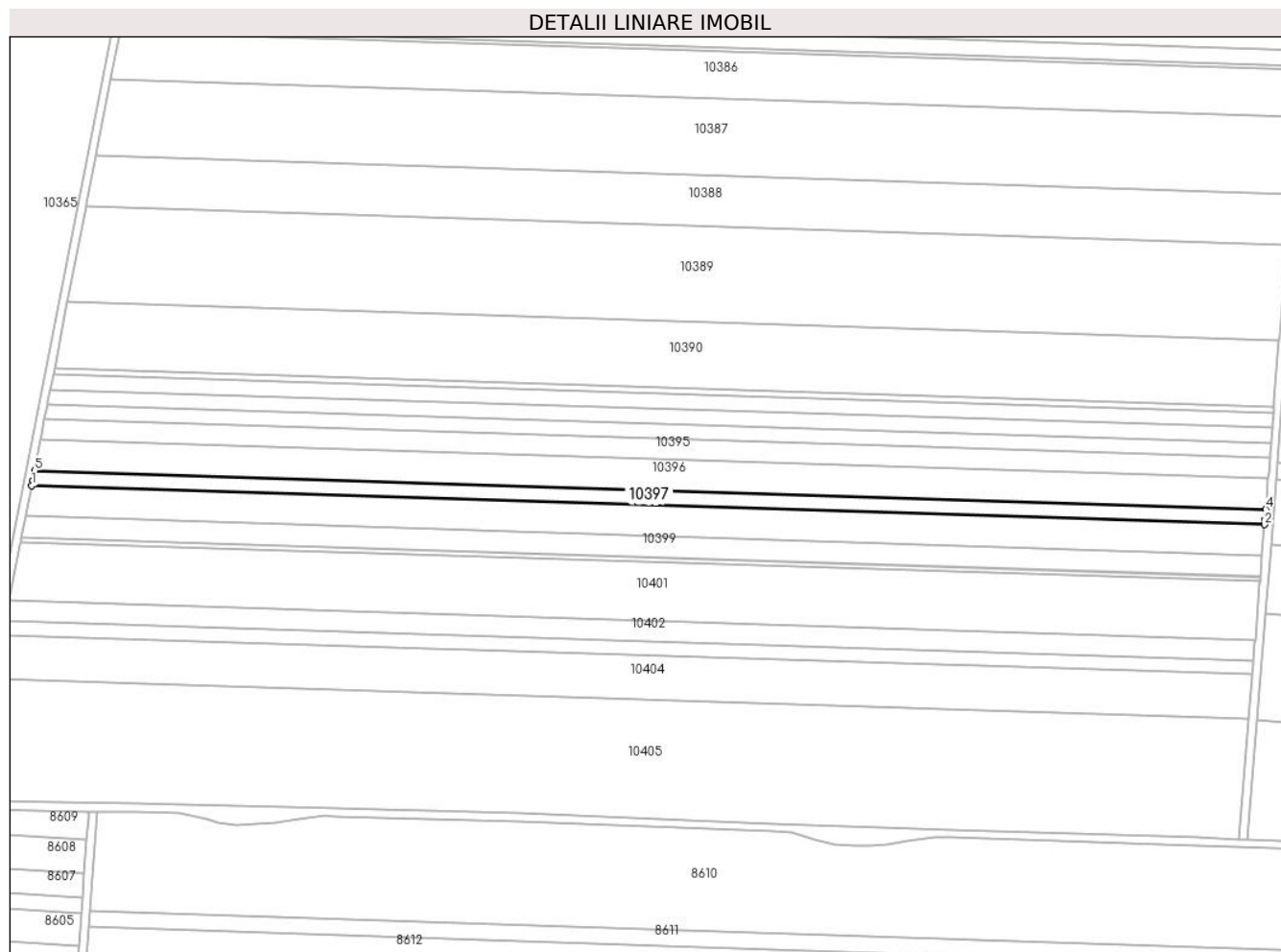
Inscrieri privind dezmembramintele dreptului de proprietate, drepturi reale de garanție și sarcini	Referințe
NU SUNT	

Anexa Nr. 1 La Partea I

Teren

Nr cadastral	Suprafața (mp)*	Observații / Referințe
	Din acte: 5.000 Masurata: 4.541	Imobilul a fost diminuat cu un procent de 9,17%

* Suprafața este determinată în planul de proiecție Stereo 70.



Date referitoare la teren

Crt	Categorie folosință	Intra vilan	Suprafața (mp)	Tarla	Parcelă	Nr. topo	Observații / Referințe
1	arabil	NU	4.541	29	28	-	

Lungime Segmente

1) Valorile lungimilor segmentelor sunt obținute din proiecție în plan.

Punct început	X / Y	Punct sfârșit	X / Y	Lungime segment (** (m)
1	347.752,653 295.297,58	2	348.354,424 295.278,615	602.07
2	348.354,424 295.278,615	3	348.354,629 295.281,174	2.567
3	348.354,629 295.281,174	4	348.355,027 295.286,148	4.99
4	348.355,027 295.286,148	5	347.754,109 295.305,086	601.216
5	347.754,109 295.305,086	6	347.753,148 295.300,131	5.047

Punct început	X / Y	Punct sfârșit	X / Y	Lungime segment (** (m)
6	347.753,148 295.300,131	1	347.752,653 295.297,58	2.599

** Lungimile segmentelor sunt determinate în planul de proiecție Stereo 70 și sunt rotunjite la 1 milimetru.

*** Distanța dintre puncte este formată din segmente cumulate ce sunt mai mici decât valoarea 1 milimetru.

**DATE DESPRE IMOBILUL NR. 10398**

Oficiul de Cadastru și Publicitate Imobiliară DOLJ
Biroul de Cadastru și Publicitate Imobiliară Craiova

A. Partea I. Descrierea imobilului

TEREN Extravilan

Adresa: Jud. Dolj, T 29, P 5

Nr. Crt	Nr cadastral Nr. topografic	Suprafața* (mp)	Observații / Referințe
A1	33540	Din acte: 10.000 Masurata: 8.946	Sector cadastral:6 Teren neimprejmuit;

B. Partea II. Proprietari și acte

Inscrieri privitoare la dreptul de proprietate și alte drepturi reale		Referințe
85465 / 21/07/2015		
Hotarare Judecatoreasca nr. SENTINTA CIVILA NR.2945/2011, din 30/11/2011 emis de JUDECATORIA CALAFAT;		
B1	Intabulare, drept de PROPRIETATE, dobandit prin Hotarare Judecatoreasca, cota actuala 1/1, cota initiala 1/1 1) SC EAS TWAY SPEDITION SRL, CIF:13176107	A1
149492 / 27/07/2020		
Act Notarial nr. Contract de ipoteca aut nr 658, din 16/07/2020 emis de Marincas Eugen;		
B2	Se noteaza interdictiile de instrainare, grevare, inchiriere, dezmembrare, comasare ,restructurare, amenajare, construire, demolare 1) LIBRA INTERNET BANK S.A., CIF:8119644	A1
84824 / 09/05/2022		
Act Notarial nr. C ip aut 418, din 02/05/2022 emis de Marincas Eugen;		
B3	se noteaza interdictiile de instrainare, grevare, inchiriere, dezmembrare, comasare, restructurare, amenajare, construire, demolare 1) LIBRA INTERNET BANK S.A., CIF:8119644	A1

C. Partea III. SARCINI


Inscrieri privind dezmembramintele dreptului de proprietate, drepturi reale de garanție și sarcini		Referințe
149492 / 27/07/2020		
Act Notarial nr. Contract de ipoteca aut nr 658, din 16/07/2020 emis de Marincas Eugen;		
C1	Intabulare, drept de IPOTECA, Valoare:7500000 RONplus celelalte obligatii de plata aferente creditului 1) LIBRA INTERNET BANK S.A., CIF:8119644	A1
84824 / 09/05/2022		
Act Notarial nr. C ip aut 418, din 02/05/2022 emis de Marincas Eugen;		
C2	Intabulare, drept de IPOTECA, Valoare:4700000 RONsi celelalte obligatii de plata aferente creditului, dobandit prin Conventie, cota actuala 1/1, cota initiala 1/1 1) LIBRA INTERNET BANK S.A., CIF:8119644	A1

Anexa Nr. 1 La Partea I

Teren

Nr cadastral	Suprafața (mp)*	Observații / Referințe
33540	Din acte: 10.000 Masurata: 8.946	

* Suprafața este determinată în planul de proiecție Stereo 70.



Date referitoare la teren

Crt	Categorie folosință	Intra vilan	Suprafața (mp)	Tarla	Parcelă	Nr. topo	Observații / Referințe
1	arabil	NU	8.946	29	5	-	

Lungime Segmente

1) Valorile lungimilor segmentelor sunt obținute din proiecție în plan.

Punct început	X / Y	Punct sfârșit	X / Y	Lungime segment (** (m)
1	347.749,791 295.282,825	2	348.353,239 295.263,807	603.748
2	348.353,239 295.263,807	3	348.353,304 295.264,616	0.812
3	348.353,304 295.264,616	4	348.354,424 295.278,615	14.044
4	348.354,424 295.278,615	5	347.752,653 295.297,58	602.07
5	347.752,653 295.297,58	6	347.749,948 295.283,632	14.208

Punct început	X / Y	Punct sfârşit	X / Y	Lungime segment (** (m)
6	347.749,948 295.283,632	1	347.749,791 295.282,825	0.822

** Lungimile segmentelor sunt determinate în planul de proiecţie Stereo 70 şi sunt rotunjite la 1 milimetru.

*** Distanţa dintre puncte este formată din segmente cumulate ce sunt mai mici decât valoarea 1 milimetru.

**DATE DESPRE IMOBILUL NR. 10399**

Oficiul de Cadastru și Publicitate Imobiliară DOLJ
Biroul de Cadastru și Publicitate Imobiliară Craiova

A. Partea I. Descrierea imobilului

TEREN Extravilan

Adresa: Jud. Dolj, T 29, P 4

Nr. Crt	Nr cadastral Nr. topografic	Suprafața* (mp)	Observații / Referințe
A1	34532	Din acte: 7.000 Masurata: 6.262	Sector cadastral:6 Teren neimprejmuit;

B. Partea II. Proprietari și acte

Inscrieri privitoare la dreptul de proprietate și alte drepturi reale	Referințe
119631 / 15/09/2016	
Hotarare Judecatoreasca nr. sentinta civila nr 434, din 21/03/2011 emis de Judecatoria Calafat dosar nr 798/201/2011;	
B1	Intabulare, drept de PROPRIETATE, dobandit prin Hotarare Judecatoreasca, cota actuala 1/1, cota initiala 1/1 1) SGAIBA ION

C. Partea III. SARCINI .


Inscrieri privind dezmembramintele dreptului de proprietate, drepturi reale de garanție și sarcini	Referințe
NU SUNT	

Anexa Nr. 1 La Partea I

Teren

Nr cadastral	Suprafața (mp)*	Observații / Referințe
34532	Din acte: 7.000 Masurata: 6.262	

* Suprafața este determinată în planul de proiecție Stereo 70.



Date referitoare la teren

Crt	Categorie folosință	Intra vilan	Suprafața (mp)	Tarla	Parcelă	Nr. topo	Observații / Referințe
1	arabil	NU	6.262	29	4	-	

Lungime Segmente

1) Valorile lungimilor segmentelor sunt obținute din proiecție în plan.

Punct început	X / Y	Punct sfârșit	X / Y	Lungime segment (** (m)
1	347.747,793 295.272,521	2	348.352,411 295.253,466	604.918
2	348.352,411 295.253,466	3	348.353,239 295.263,807	10.374
3	348.353,239 295.263,807	4	347.749,791 295.282,825	603.748
4	347.749,791 295.282,825	1	347.747,793 295.272,521	10.496

**** Lungimile segmentelor sunt determinate în planul de proiecție Stereo 70 și sunt rotunjite la 1 milimetru.**

***** Distanța dintre puncte este formată din segmente cumulate ce sunt mai mici decât valoarea 1 milimetru.**

**DATE DESPRE IMOBILUL NR. 10400**

Oficiul de Cadastru și Publicitate Imobiliară DOLJ
Biroul de Cadastru și Publicitate Imobiliară Craiova

A. Partea I. Descrierea imobilului

TEREN Extravilan

Adresa: Jud. Dolj, T 29, P 3

Nr. Crt	Nr cadastral Nr. topografic	Suprafața* (mp)	Observații / Referințe
A1		Din acte: 30.000 Masurata: 1.426	Sector cadastral:6 Teren neimprejmuit; Diferenta de suprafata se regaseste la ID-urile 10402, 10401, 10403, Imobilul a fost diminuat cu un procent de 9,17%

B. Partea II. Proprietari și acte

Inscrieri privitoare la dreptul de proprietate și alte drepturi reale		Referințe
/		
Act Administrativ nr. TDP 1641-2188, din 16/02/1995 emis de CJSDPAT DOLJ;		
B1	Intabulare, drept de PROPRIETATE, dobandit prin Reconstituire, cota actuala 1/1, cota initiala 1/1 1) NEAGOE M. ANDREI, LIPSA CNP 2) TRANDAFIR C. ION, LIPSA CNP 3) NEAGOE MARIN, LIPSA CNP 4) NEAGOE M. ILIE, LIPSA CNP	A1

C. Partea III. SARCINI .

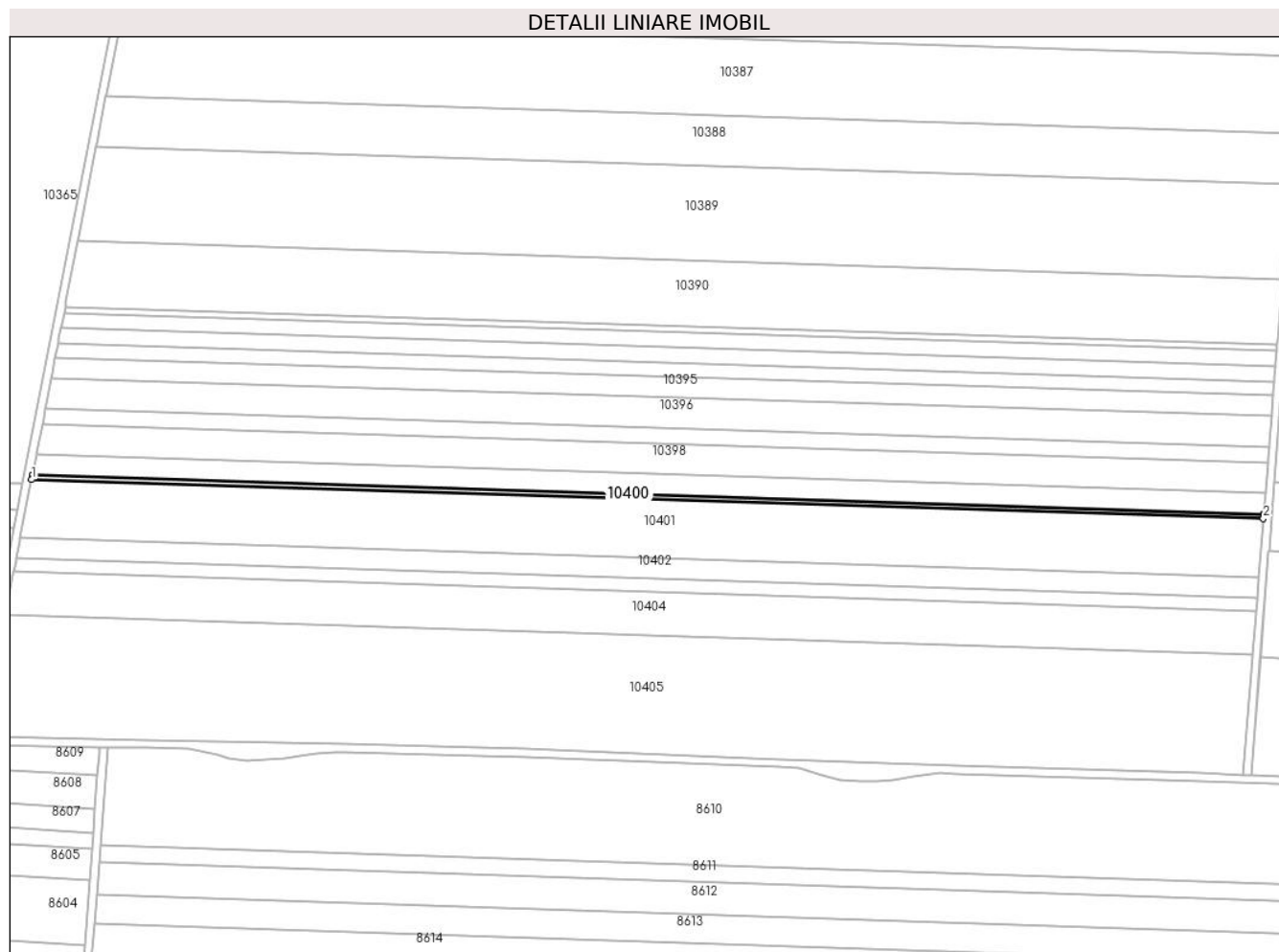
Inscrieri privind dezmembramintele dreptului de proprietate, drepturi reale de garanție și sarcini	Referințe
NU SUNT	

Anexa Nr. 1 La Partea I

Teren

Nr cadastral	Suprafața (mp)*	Observații / Referințe
	Din acte: 30.000 Masurata: 1.426	Diferenta de suprafata se regaseste la ID-urile 10402, 10401, 10403, Imobilul a fost diminuat cu un procent de 9,17%

* Suprafața este determinată în planul de proiecție Stereo 70.



Date referitoare la teren

Crt	Categorie folosință	Intra vilan	Suprafața (mp)	Tarla	Parcelă	Nr. topo	Observații / Referințe
1	arabil	NU	1.426	29	3	-	

Lungime Segmente

1) Valorile lungimilor segmentelor sunt obținute din proiecție în plan.

Punct început	X / Y	Punct sfârșit	X / Y	Lungime segment (** (m)
1	347.747,338 295.270,177	2	348.352,223 295.251,114	605.185
2	348.352,223 295.251,114	3	348.352,378 295.253,056	1.948
3	348.352,378 295.253,056	4	348.352,411 295.253,466	0.411
4	348.352,411 295.253,466	5	347.747,793 295.272,521	604.918
5	347.747,793 295.272,521	6	347.747,714 295.272,113	0.416

Punct început	X / Y	Punct sfârșit	X / Y	Lungime segment (** (m)
6	347.747,714 295.272,113	1	347.747,338 295.270,177	1.972

** Lungimile segmentelor sunt determinate în planul de proiecție Stereo 70 și sunt rotunjite la 1 milimetru.

*** Distanța dintre puncte este formată din segmente cumulate ce sunt mai mici decât valoarea 1 milimetru.

**DATE DESPRE IMOBILUL NR. 10401**

Oficiul de Cadastru și Publicitate Imobiliară DOLJ
Biroul de Cadastru și Publicitate Imobiliară Craiova

A. Partea I. Descrierea imobilului

TEREN Extravilan

Adresa: Jud. Dolj, T 29, P 3

Nr. Crt	Nr cadastral Nr. topografic	Suprafața* (mp)	Observații / Referințe
A1	34485	17.500	Sector cadastral:6 Teren neimprejmuit;

B. Partea II. Proprietari și acte

Inscrieri privitoare la dreptul de proprietate și alte drepturi reale		Referințe
109729 / 24/08/2016		
Hotarare Judecatoreasca nr. Sentinta civila nr. 2294, din 17/11/2011 emis de JUDECATORIA CALAFAT in Dosar nr. 3360/201/2011;		
B1	Intabulare, drept de PROPRIETATE, dobandit prin Hotarare Judecatoreasca, cota actuala 1/1, cota initiala 1/1 1) EAST WAY SPEDITION SRL, CIF:13176107	A1
149744 / 27/07/2020		
Act Notarial nr. C ip aut 658, din 16/07/2020 emis de Marincas Eugen;		
B2	Se noteaza interdictiile de instrainare, grevare, inchiriere, dezmembrare, comasare, construire, demolare, amenajare, restructurare 1) LIBRA INTERNET BANK S.A., CIF:8119644	A1
85172 / 09/05/2022		
Act Notarial nr. Contract de ipoteca aut nr 418, din 02/05/2022 emis de Marincas Eugen;		
B3	Se noteaza interdictiile de instrainare, grevare, inchiriere, dezmembrare, comasare, construire, demolare, amenajare, restructurare 1) LIBRA INTERNET BANK S.A., CIF:8119644	A1

C. Partea III. SARCINI


Inscrieri privind dezmembramintele dreptului de proprietate, drepturi reale de garanție și sarcini		Referințe
149744 / 27/07/2020		
Act Notarial nr. C ip aut 658, din 16/07/2020 emis de Marincas Eugen;		
C1	Intabulare, drept de IPOTECA, Valoare:7500000 RONsi celelalte obligatii de plata aferente creditului 1) LIBRA INTERNET BANK S.A., CIF:8119644	A1
85172 / 09/05/2022		
Act Notarial nr. Contract de ipoteca aut nr 418, din 02/05/2022 emis de Marincas Eugen;		
C2	Intabulare, drept de IPOTECA, Valoare:4700000 RONsi celelalte obligatii de plata aferente creditului 1) LIBRA INTERNET BANK S.A., CIF:8119644	A1

Anexa Nr. 1 La Partea I

Teren

Nr cadastral	Suprafața (mp)*	Observații / Referințe
34485	17.500	

* Suprafața este determinată în planul de proiecție Stereo 70.



Date referitoare la teren

Crt	Categorie folosință	Intra vilan	Suprafața (mp)	Tarla	Parcelă	Nr. topo	Observații / Referințe
1	arabil	NU	17.500	29	3	-	

Lungime Segmente

1) Valorile lungimilor segmentelor sunt obținute din proiecție în plan.

Punct început	X / Y	Punct sfârșit	X / Y	Lungime segment (** (m)
1	347.741,775 295.241,499	2	348.349,92 295.222,333	608.447
2	348.349,92 295.222,333	3	348.352,108 295.249,684	27.438
3	348.352,108 295.249,684	4	348.352,223 295.251,114	1.435
4	348.352,223 295.251,114	5	347.747,338 295.270,177	605.185
5	347.747,338 295.270,177	6	347.747,062 295.268,753	1.451

Punct început	X / Y	Punct sfârşit	X / Y	Lungime segment (** (m)
6	347.747,062 295.268,753	1	347.741,775 295.241,499	27.762

** Lungimile segmentelor sunt determinate în planul de proiecţie Stereo 70 şi sunt rotunjite la 1 milimetru.

*** Distanţa dintre puncte este formată din segmente cumulate ce sunt mai mici decât valoarea 1 milimetru.

**DATE DESPRE IMOBILUL NR. 10402**

Oficiul de Cadastru și Publicitate Imobiliară DOLJ
 Biroul de Cadastru și Publicitate Imobiliară Craiova

A. Partea I. Descrierea imobilului

TEREN Extravilan

Adresa: Jud. Dolj, T 29, P 3

Nr. Crt	Nr cadastral Nr. topografic	Suprafața* (mp)	Observații / Referințe
A1	38252	Din acte: 6.850 Masurata: 6.128	Sector cadastral:6 Teren neimprejmuit;

B. Partea II. Proprietari și acte

Inscrieri privitoare la dreptul de proprietate și alte drepturi reale	Referințe
213310 / 19/10/2020	
Hotarare Judecatoreasca nr. sentinta civila nr 1447, din 24/09/1997 emis de Judecatoria Calafat, dosar nr 117/1997 (act administrativ nr Titlu de proprietate nr. 1641-2188 din 16.02.1995, emis de CJ DOLJ;hotarare judecatoreasca nr Incheierea din 01.11.2018, emis de Judecatoria Calafat, dosar nr 5/201/1997);	
B1	Intabulare, drept de PROPRIETATE, dobandit prin Hotarare Judecatoreasca, cota actuala 1/1, cota initiala 1/1 1) CHIRȚOC FLORIN

C. Partea III. SARCINI .


Inscrieri privind dezmembramintele dreptului de proprietate, drepturi reale de garanție și sarcini	Referințe
NU SUNT	

Anexa Nr. 1 La Partea I

Teren

Nr cadastral	Suprafața (mp)*	Observații / Referințe
38252	Din acte: 6.850 Masurata: 6.128	

* Suprafața este determinată în planul de proiecție Stereo 70.



Date referitoare la teren

Crt	Categorie folosință	Intravilan	Suprafața (mp)	Tarla	Parcelă	Nr. topo	Observații / Referințe
1	arabil	NU	6.128	29	3	-	

Lungime Segmente

1) Valorile lungimilor segmentelor sunt obținute din proiecție în plan.

Punct început	X / Y	Punct sfârșit	X / Y	Lungime segment (** (m)
1	347.739,834 295.231,493	2	348.349,116 295.212,292	609.584
2	348.349,116 295.212,292	3	348.349,806 295.220,91	8.646
3	348.349,806 295.220,91	4	348.349,92 295.222,333	1.428
4	348.349,92 295.222,333	5	347.741,775 295.241,499	608.447
5	347.741,775 295.241,499	6	347.741,5 295.240,082	1.443

Punct început	X / Y	Punct sfârșit	X / Y	Lungime segment (** (m)
6	347.741,5 295.240,082	1	347.739,834 295.231,493	8.749

** Lungimile segmentelor sunt determinate în planul de proiecție Stereo 70 și sunt rotunjite la 1 milimetru.

*** Distanța dintre puncte este formată din segmente cumulate ce sunt mai mici decât valoarea 1 milimetru.

**DATE DESPRE IMOBILUL NR. 10403**

Oficiul de Cadastru și Publicitate Imobiliară DOLJ
Biroul de Cadastru și Publicitate Imobiliară Craiova

A. Partea I. Descrierea imobilului

TEREN Extravilan

Adresa: Jud. Dolj, T 29, P 3

Nr. Crt	Nr cadastral Nr. topografic	Suprafața* (mp)	Observații / Referințe
A1	35836	4.080	Sector cadastral:6 Teren neimprejmuit;

B. Partea II. Proprietari și acte

Inscrieri privitoare la dreptul de proprietate și alte drepturi reale		Referințe
211292 / 12/11/2018		
Hotarare Judecatoreasca nr. SENTINTA CIVILA NR. 884, Dosar nr. 713/201/2008, din 30/04/2008 emis de JUDECATORIA CALAFAT;		
B1	Intabulare, drept de PROPRIETATE, dobandit prin Hotarare Judecatoreasca, cota actuala 1/1, cota initiala 1/1 1) SC EAST WAY SPEDITION SRL, CIF:13176107	A1
150250 / 28/07/2020		
Act Notarial nr. Contract de ipoteca aut nr. 658, din 16/07/2020 emis de Marincas Eugen;		
B2	se noteaza interdictiile de intrainare, grevare , inchiriere, dezmembrare , comsare, restructurare, amenajare , demolare si construire 1) LIBRA INTERNET BANK S.A., CIF:8119644	A1
95574 / 23/05/2022		
Act Notarial nr. Contract de ipoteca aut nr 418, din 02/05/2022 emis de NP Marincas Eugen;		
B3	Se noteaza interdictiile de instrainare, grevare, inchiriere, dezmembrare, comasare, restructurare, amenajare, construire si demolare in favoarea 1) LIBRA INTERNET BANK S.A., CIF:8119644	A1

C. Partea III. SARCINI


Inscrieri privind dezmembramintele dreptului de proprietate, drepturi reale de garanție și sarcini		Referințe
150250 / 28/07/2020		
Act Notarial nr. Contract de ipoteca aut nr. 658, din 16/07/2020 emis de Marincas Eugen;		
C1	Intabulare, drept de IPOTECA, Valoare:7500000 RONsi celelalte obligatii de plata aferente creditului 1) LIBRA INTERNET BANK S.A., CIF:8119644	A1
95574 / 23/05/2022		
Act Notarial nr. Contract de ipoteca aut nr 418, din 02/05/2022 emis de NP Marincas Eugen;		
C2	Intabulare, drept de IPOTECA, Valoare:4700000 RONsi celelalte obligatii de plata aferente creditului 1) LIBRA INTERNET BANK S.A., CIF:8119644	A1

Anexa Nr. 1 La Partea I

Teren

Nr cadastral	Suprafața (mp)*	Observații / Referințe
35836	4.080	

* Suprafața este determinată în planul de proiecție Stereo 70.



Date referitoare la teren

Crt	Categorie folosință	Intravilan	Suprafața (mp)	Tarla	Parcelă	Nr. topo	Observații / Referințe
1	arabil	NU	4.080	29	3	-	

Lungime Segmente

1) Valorile lungimilor segmentelor sunt obținute din proiecție în plan.

Punct început	X / Y	Punct sfârșit	X / Y	Lungime segment (** (m)
1	347.738,544 295.224,842	2	348.348,581 295.205,616	610.34
2	348.348,581 295.205,616	3	348.349,002 295.210,871	5.272
3	348.349,002 295.210,871	4	348.349,116 295.212,292	1.426
4	348.349,116 295.212,292	5	347.739,834 295.231,493	609.584
5	347.739,834 295.231,493	6	347.739,56 295.230,079	1.44

Punct început	X / Y	Punct sfârșit	X / Y	Lungime segment (** (m)
6	347.739,56 295.230,079	1	347.738,544 295.224,842	5.335

** Lungimile segmentelor sunt determinate în planul de proiecție Stereo 70 și sunt rotunjite la 1 milimetru.

*** Distanța dintre puncte este formată din segmente cumulate ce sunt mai mici decât valoarea 1 milimetru.

**DATE DESPRE IMOBILUL NR. 10404**

Oficiul de Cadastru și Publicitate Imobiliară DOLJ
Biroul de Cadastru și Publicitate Imobiliară Craiova

A. Partea I. Descrierea imobilului

TEREN Extravilan

Adresa: Jud. Dolj, T 29, P 2

Nr. Crt	Nr cadastral Nr. topografic	Suprafața* (mp)	Observații / Referințe
A1		Din acte: 14.455 Masurata: 13.129	Sector cadastral:6 Teren neimprejmuit; Imobilul a fost diminuat cu un procent de 9,17%

B. Partea II. Proprietari și acte

Inscrieri privitoare la dreptul de proprietate și alte drepturi reale		Referințe
/		
Act Administrativ nr. TDP 2710-48356, din 07/10/1998 emis de CJSDPAT DOLJ;		
B1	Intabulare, drept de PROPRIETATE, dobandit prin Reconstituire, cota actuala 1/1, cota initiala 1/1 1) IACOB G. MARIUS, LIPSA CNP 2) IACOB N. CALIOPI, LIPSA CNP	A1

C. Partea III. SARCINI .

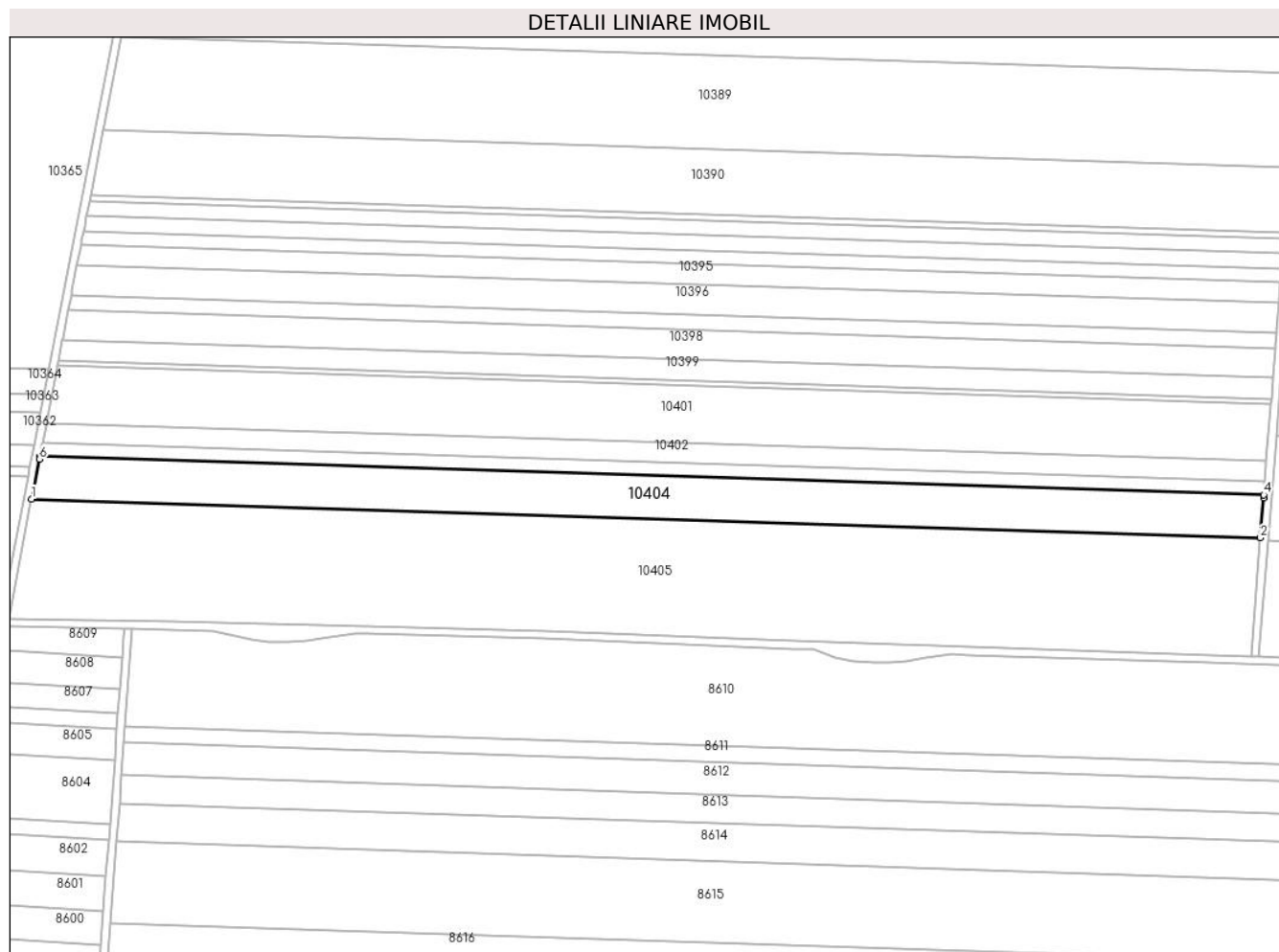
Inscrieri privind dezmembramintele dreptului de proprietate, drepturi reale de garanție și sarcini	Referințe
NU SUNT	

Anexa Nr. 1 La Partea I

Teren

Nr cadastral	Suprafața (mp)*	Observații / Referințe
	Din acte: 14.455 Masurata: 13.129	Imobilul a fost diminuat cu un procent de 9,17%

* Suprafața este determinată în planul de proiecție Stereo 70.



Date referitoare la teren

Crt	Categorie folosință	Intra vilan	Suprafața (mp)	Tarla	Parcelă	Nr. topo	Observații / Referințe
1	arabil	NU	13.129	29	2	-	

Lungime Segmente

1) Valorile lungimilor segmentelor sunt obținute din proiecție în plan.

Punct început	X / Y	Punct sfârșit	X / Y	Lungime segment (** (m)
1	347.734,403 295.203,493	2	348.346,867 295.184,191	612.768
2	348.346,867 295.184,191	3	348.348,468 295.204,198	20.071
3	348.348,468 295.204,198	4	348.348,581 295.205,616	1.422
4	348.348,581 295.205,616	5	347.738,544 295.224,842	610.34

Punct început	X / Y	Punct sfârșit	X / Y	Lungime segment (** (m)
5	347.738,544 295.224,842	6	347.738,27 295.223,429	1.439
6	347.738,27 295.223,429	1	347.734,403 295.203,493	20.308

** Lungimile segmentelor sunt determinate în planul de proiecție Stereo 70 și sunt rotunjite la 1 milimetru.

*** Distanța dintre puncte este formată din segmente cumulate ce sunt mai mici decât valoarea 1 milimetru.

**DATE DESPRE IMOBILUL NR. 10405**

Oficiul de Cadastru și Publicitate Imobiliară DOLJ
Biroul de Cadastru și Publicitate Imobiliară Craiova

A. Partea I. Descrierea imobilului

TEREN Extravilan

Adresa: Jud. Dolj, T 29, P 1

Nr. Crt	Nr cadastral Nr. topografic	Suprafața* (mp)	Observații / Referințe
A1		Din acte: 39.718 Masurata: 36.075	Sector cadastral:6 Teren neimprejmuit; Imobilul a fost diminuat cu un procent de 9,17%

B. Partea II. Proprietari și acte

Inscrieri privitoare la dreptul de proprietate și alte drepturi reale		Referințe
/		
Act Administrativ nr. TDP 2111-15018, din 03/07/1996 emis de CJSDPAT DOLJ;		
B1	Intabulare, drept de PROPRIETATE, dobandit prin Reconstituire, cota actuala 1/1, cota initiala 1/1 1) NICOLAE I. FLOAREA, LIPSA CNP 2) DIAMANDI I. ION, LIPSA CNP	A1

C. Partea III. SARCINI .


Inscrieri privind dezmembramintele dreptului de proprietate, drepturi reale de garanție și sarcini	Referințe
NU SUNT	

Anexa Nr. 1 La Partea I

Teren

Nr cadastral	Suprafața (mp)*	Observații / Referințe
	Din acte: 39.718 Masurata: 36.075	Imobilul a fost diminuat cu un procent de 9,17%

* Suprafața este determinată în planul de proiecție Stereo 70.



Date referitoare la teren

Crt	Categorie folosință	Intravilan	Suprafața (mp)	Tarla	Parcelă	Nr. topo	Observații / Referințe
1	arabil	NU	36.075	29	1	-	

Lungime Segmente

1) Valorile lungimilor segmentelor sunt obținute din proiecție în plan.

Punct început	X / Y	Punct sfârșit	X / Y	Lungime segment (** (m)
1	347.900,952 295.140,382	2	347.990,4 295.137,987	89.48
2	347.990,4 295.137,987	3	348.114,817 295.132,807	124.525
3	348.114,817 295.132,807	4	348.201,451 295.129,793	86.686
4	348.201,451 295.129,793	5	348.321,743 295.125,854	120.356

Punct început	X / Y	Punct sfârşit	X / Y	Lungime segment (** (m)
5	348.321,743 295.125,854	6	348.342,141 295.125,153	20.41
6	348.342,141 295.125,153	7	348.346,784 295.183,155	58.188
7	348.346,784 295.183,155	8	348.346,867 295.184,191	1.039
8	348.346,867 295.184,191	9	347.734,403 295.203,493	612.768
9	347.734,403 295.203,493	10	347.734,203 295.202,462	1.05
10	347.734,203 295.202,462	11	347.722,843 295.143,895	59.659
11	347.722,843 295.143,895	12	347.724,086 295.143,863	1.243
12	347.724,086 295.143,863	13	347.803,607 295.142,314	79.536
13	347.803,607 295.142,314	1	347.900,952 295.140,382	97.364

** Lungimile segmentelor sunt determinate în planul de proiecție Stereo 70 și sunt rotunjite la 1 milimetru.

*** Distanța dintre puncte este formată din segmente cumulate ce sunt mai mici decât valoarea 1 milimetru.

**DATE DESPRE IMOBILUL NR. 10406**

Oficiul de Cadastru și Publicitate Imobiliară DOLJ
Biroul de Cadastru și Publicitate Imobiliară Craiova

A. Partea I. Descrierea imobilului

TEREN Extravilan

Adresa: Jud. Dolj, T 30, P 1

Nr. Crt	Nr cadastral Nr. topografic	Suprafața* (mp)	Observații / Referințe
A1		Din acte: 18.374 Masurata: 4.900	Sector cadastral:6 Teren neimprejmuit; Diferenta de suprafata se regaseste la ID-ul 10407, Imobilul a fost diminuat cu un procent de 2%

B. Partea II. Proprietari și acte

Inscrieri privitoare la dreptul de proprietate și alte drepturi reale	Referințe
/	
Act Administrativ nr. TDP 501-58805, din 22/11/1993 emis de CJSDPAT DOLJ;	
B1	A1
Intabulare, drept de PROPRIETATE, dobandit prin Reconstituire, cota actuala 1/1, cota initiala 1/1 1) CHIȚU GHE. ȘTEFAN, LIPSA CNP	

C. Partea III. SARCINI .

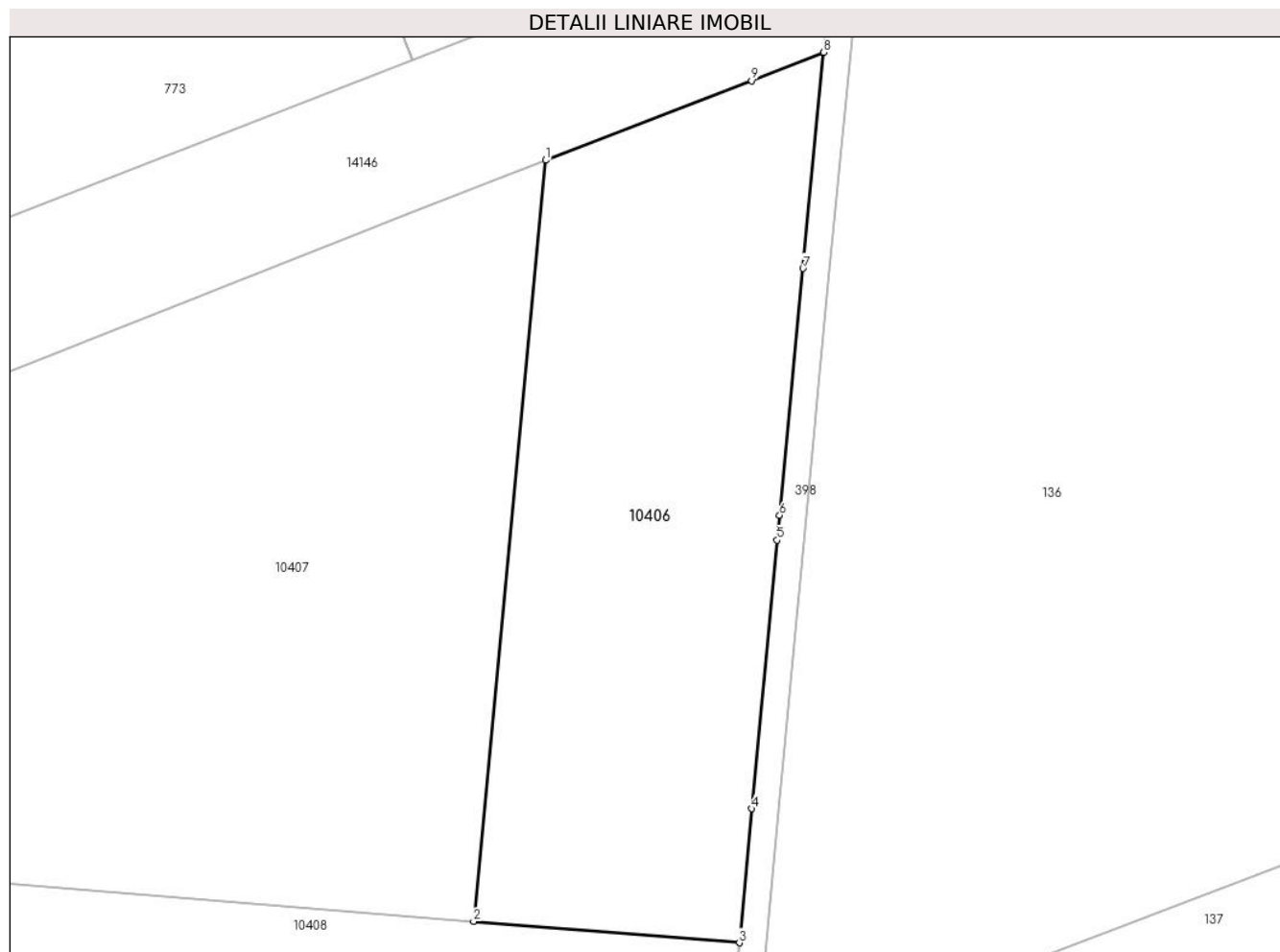
Inscrieri privind dezmembramintele dreptului de proprietate, drepturi reale de garanție și sarcini	Referințe
NU SUNT	

Anexa Nr. 1 La Partea I

Teren

Nr cadastral	Suprafața (mp)*	Observații / Referințe
	Din acte: 18.374 Masurata: 4.900	Diferenta de suprafata se regaseste la ID-ul 10407, Imobilul a fost diminuat cu un procent de 2%

* Suprafața este determinată în planul de proiecție Stereo 70.



Date referitoare la teren

Crt	Categorie folosință	Intra vilan	Suprafața (mp)	Tarla	Parcelă	Nr. topo	Observații / Referințe
1	arabil	NU	4.900	30	1	-	

Lungime Segmente

1) Valorile lungimilor segmentelor sunt obținute din proiecție în plan.

Punct început	X / Y	Punct sfârșit	X / Y	Lungime segment (** (m)
1	349.010,201 296.269,494	2	348.999,446 296.156,099	113.904
2	348.999,446 296.156,099	3	349.039,027 296.152,924	39.708
3	349.039,027 296.152,924	4	349.040,851 296.172,896	20.055
4	349.040,851 296.172,896	5	349.044,683 296.212,898	40.185
5	349.044,683 296.212,898	6	349.045,032 296.216,585	3.703

Punct început	X / Y	Punct sfârșit	X / Y	Lungime segment (** (m)
6	349.045,032 296.216,585	7	349.048,514 296.253,388	36.967
7	349.048,514 296.253,388	8	349.051,608 296.285,559	32.319
8	349.051,608 296.285,559	9	349.040,861 296.281,322	11.552
9	349.040,861 296.281,322	1	349.010,201 296.269,494	32.862

** Lungimile segmentelor sunt determinate în planul de proiecție Stereo 70 și sunt rotunjite la 1 milimetru.

*** Distanța dintre puncte este formată din segmente cumulate ce sunt mai mici decât valoarea 1 milimetru.

**DATE DESPRE IMOBILUL NR. 10407**

Oficiul de Cadastru și Publicitate Imobiliară DOLJ
Biroul de Cadastru și Publicitate Imobiliară Craiova

A. Partea I. Descrierea imobilului

TEREN Extravilan

Adresa: Jud. Dolj, T 30, P 1

Nr. Crt	Nr cadastral Nr. topografic	Suprafața* (mp)	Observații / Referințe
A1	30011	Din acte: 13.374 Masurata: 13.216	Sector cadastral:6 Teren neimprejmuit;

B. Partea II. Proprietari și acte

Inscrieri privitoare la dreptul de proprietate și alte drepturi reale		Referințe
27248 / 04/05/2010		
Act Notarial nr. CONTRACT DE VANZARE CUMPARARE NR.1414, din 19/06/2006 emis de BNP DANA TOMITA;		
B1	Intabulare, drept de PROPRIETATEcumparare, dobandit prin Conventie, cota actuala 1/1, cota initiala 1/1 1) SGAIBA ION, casatorit cu 2) SGAIBA MARIANA	A1

C. Partea III. SARCINI .

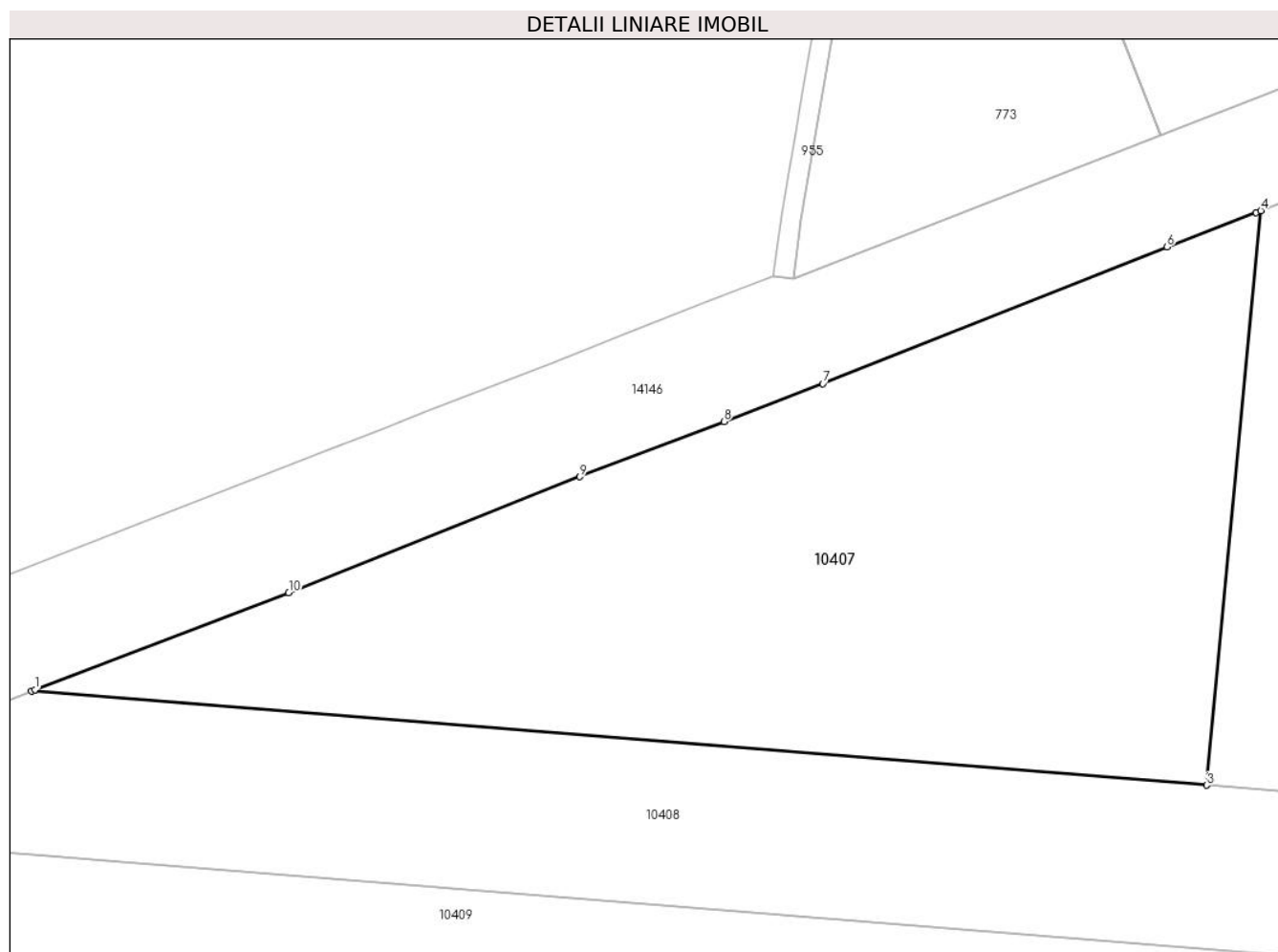
Inscrieri privind dezmembramintele dreptului de proprietate, drepturi reale de garanție și sarcini	Referințe
NU SUNT	

Anexa Nr. 1 La Partea I

Teren

Nr cadastral	Suprafața (mp)*	Observații / Referințe
30011	Din acte: 13.374 Masurata: 13.216	

* Suprafața este determinată în planul de proiecție Stereo 70.



Date referitoare la teren

Crt	Categorie folosință	Intravilan	Suprafața (mp)	Tarla	Parcelă	Nr. topo	Observații / Referințe
1	arabil	NU	13.216	30	1	-	

Lungime Segmente

1) Valorile lungimilor segmentelor sunt obținute din proiecție în plan.

Punct început	X / Y	Punct sfârșit	X / Y	Lungime segment (** (m)
1	348.768,078 296.174,973	2	348.767,403 296.174,707	0.726
2	348.767,403 296.174,707	3	348.999,446 296.156,099	232.788
3	348.999,446 296.156,099	4	349.010,201 296.269,494	113.904
4	349.010,201 296.269,494	5	349.009,293 296.269,144	0.973

Punct început	X / Y	Punct sfârșit	X / Y	Lungime segment (** (m)
5	349.009,293 296.269,144	6	348.991,646 296.262,336	18.915
6	348.991,646 296.262,336	7	348.923,677 296.235,348	73.131
7	348.923,677 296.235,348	8	348.904,153 296.227,882	20.903
8	348.904,153 296.227,882	9	348.875,656 296.216,986	30.509
9	348.875,656 296.216,986	10	348.818,193 296.194,094	61.855
10	348.818,193 296.194,094	1	348.768,078 296.174,973	53.639

** Lungimile segmentelor sunt determinate în planul de proiecție Stereo 70 și sunt rotunjite la 1 milimetru.

*** Distanța dintre puncte este formată din segmente cumulate ce sunt mai mici decât valoarea 1 milimetru.

**DATE DESPRE IMOBILUL NR. 10408**

Oficiul de Cadastru și Publicitate Imobiliară DOLJ
Biroul de Cadastru și Publicitate Imobiliară Craiova

A. Partea I. Descrierea imobilului

TEREN Extravilan

Adresa: Jud. Dolj, T 30, P 2

Nr. Crt	Nr cadastral Nr. topografic	Suprafața* (mp)	Observații / Referințe
A1		Din acte: 20.000 Masurata: 9.800	Sector cadastral:6 Teren neimprejmuit; Diferenta de suprafata se regaseste la ID-ul 10409, Imobilul a fost diminuat cu un procent de 2%

B. Partea II. Proprietari și acte

Inscrieri privitoare la dreptul de proprietate și alte drepturi reale	Referințe
/	
Act Administrativ nr. 2841-19533, din 23/11/2000 emis de CJSDPAT DOLJ;	
B1	A1
Intabulare, drept de PROPRIETATE, dobandit prin Reconstituire, cota actuala 1/1, cota initiala 1/1 1) COLCEA C. GRIGORE	

C. Partea III. SARCINI .

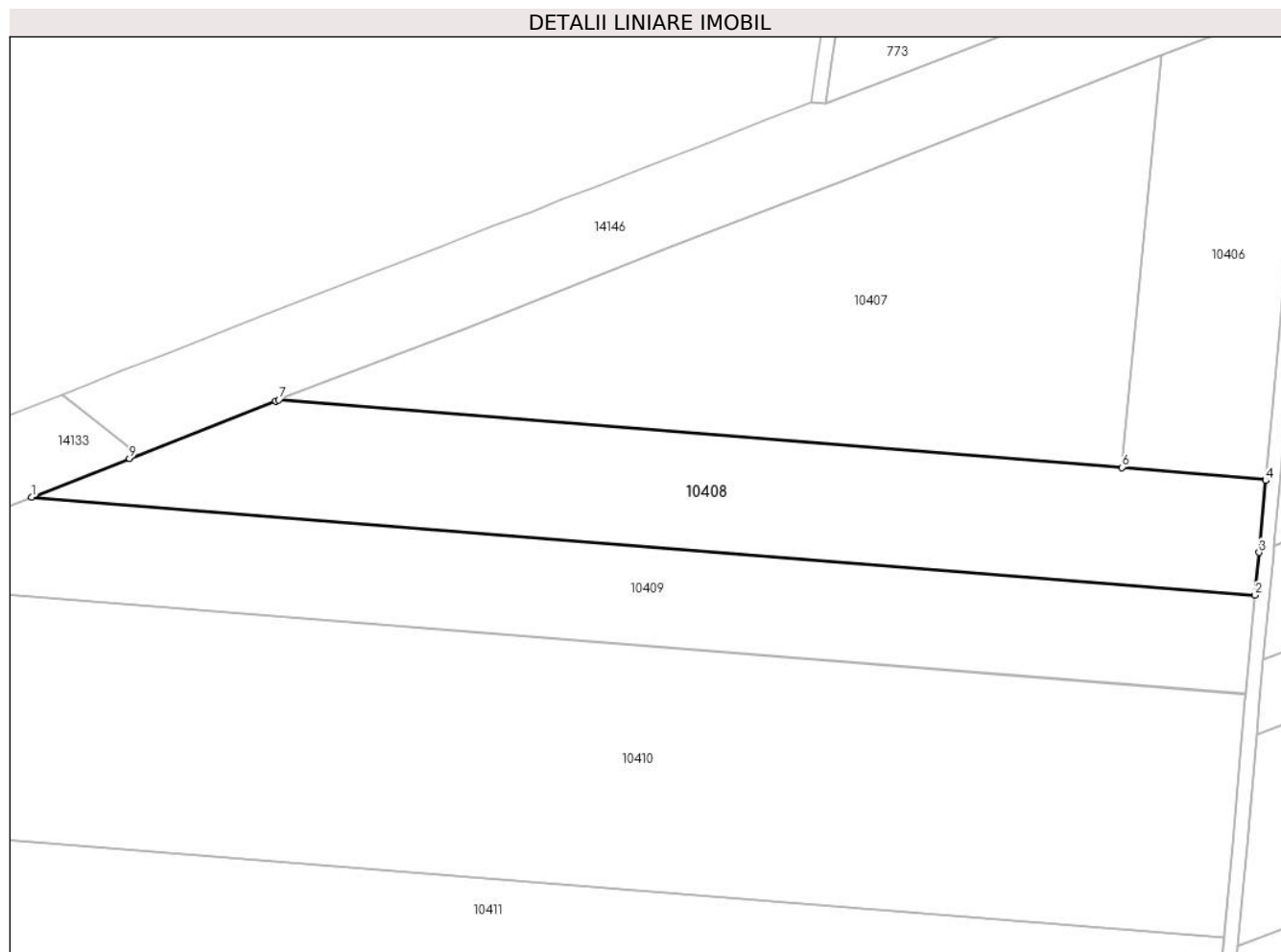
Inscrieri privind dezmembramintele dreptului de proprietate, drepturi reale de garanție și sarcini	Referințe
NU SUNT	

Anexa Nr. 1 La Partea I

Teren

Nr cadastral	Suprafața (mp)*	Observații / Referințe
	Din acte: 20.000 Masurata: 9.800	Diferenta de suprafata se regaseste la ID-ul 10409, Imobilul a fost diminuat cu un procent de 2%

* Suprafața este determinată în planul de proiecție Stereo 70.



Date referitoare la teren

Crt	Categorie folosință	Intra vilan	Suprafața (mp)	Tarla	Parcelă	Nr. topo	Observații / Referințe
1	arabil	NU	9.800	30	2	-	

Lungime Segmente

1) Valorile lungimilor segmentelor sunt obținute din proiecție în plan.

Punct început	X / Y	Punct sfârșit	X / Y	Lungime segment (** (m)
1	348.699,322 296.147,953	2	349.036,064 296.120,947	337.823
2	349.036,064 296.120,947	3	349.037,183 296.132,732	11.838
3	349.037,183 296.132,732	4	349.038,988 296.152,5	19.85
4	349.038,988 296.152,5	5	349.039,027 296.152,924	0.426
5	349.039,027 296.152,924	6	348.999,446 296.156,099	39.708

Punct început	X / Y	Punct sfârșit	X / Y	Lungime segment (** (m)
6	348.999,446 296.156,099	7	348.767,403 296.174,707	232.788
7	348.767,403 296.174,707	8	348.766,499 296.174,352	0.971
8	348.766,499 296.174,352	9	348.726,282 296.158,548	43.211
9	348.726,282 296.158,548	1	348.699,322 296.147,953	28.967

** Lungimile segmentelor sunt determinate în planul de proiecție Stereo 70 și sunt rotunjite la 1 milimetru.

*** Distanța dintre puncte este formată din segmente cumulate ce sunt mai mici decât valoarea 1 milimetru.

**DATE DESPRE IMOBILUL NR. 10409**

Oficiul de Cadastru și Publicitate Imobiliară DOLJ
Biroul de Cadastru și Publicitate Imobiliară Craiova

A. Partea I. Descrierea imobilului

TEREN Extravilan

Nr. CF vechi:364
Nr. cadastral vechi:542

Adresa: Jud. Dolj, T 30, P 2

Nr. Crt	Nr cadastral Nr. topografic	Suprafața* (mp)	Observații / Referințe
A1	31994	Din acte: 10.000 Masurata: 9.998	Sector cadastral:6 Teren neimprejmuit;

B. Partea II. Proprietari și acte

Inscrieri privitoare la dreptul de proprietate și alte drepturi reale	Referințe
77283 / 07/10/2008	
Hotarare Judecatoreasca nr. 2189/2007, din 01/01/2007 emis de Judecatoria Calafat dosar nr 2674/201/2007;	
B1	A1
Intabulare, drept de PROPRIETATE, dobandit prin Hotarare Judecatoreasca, cota actuala 1/1, cota initiala 1/1	
1) SC EAST WAY SPEDITION SRL , CIF:999999999999, LIPSA CUI <i>OBSERVATII: (provenita din conversia CF 364)</i>	
149034 / 27/07/2020	
Act Notarial nr. contract de ipoteca imobiliara 658, din 16/07/2020 emis de Marincas Eugen;	
B2	A1
Se noteaza interdictiile de instrainare, grevare, inchiriere, dezmembrare, comasare, restructurare, amenajare, construire si demolare	
1) LIBRA INTERNET BANK S.A. , CIF:8119644	
84814 / 09/05/2022	
Act Notarial nr. Contract de ipoteca aut. nr. 418, din 02/05/2022 emis de Marincas Eugen;	
B3	A1
Se noteaza interdictiile de instrainare, grevare, inchiriere, dezmembrare, comasare, restructurare, amenajare, construire si demolare	
1) LIBRA INTERNET BANK S.A. , CIF:8119644	

C. Partea III. SARCINI

Inscrieri privind dezmembramintele dreptului de proprietate, drepturi reale de garanție și sarcini	Referințe
149034 / 27/07/2020	
Act Notarial nr. contract de ipoteca imobiliara 658, din 16/07/2020 emis de Marincas Eugen;	
C1	A1
Intabulare, drept de IPOTECA, Valoare:7500000 RONsi celelalte obligatii de plata aferente creditului	
1) LIBRA INTERNET BANK S.A. , CIF:8119644	
84814 / 09/05/2022	
Act Notarial nr. Contract de ipoteca aut. nr. 418, din 02/05/2022 emis de Marincas Eugen;	
C2	A1
Intabulare, drept de IPOTECA, Valoare:4700000 RON, si celelalte obligatii de plata aferente creditului	
1) LIBRA INTERNET BANK S.A. , CIF:8119644	

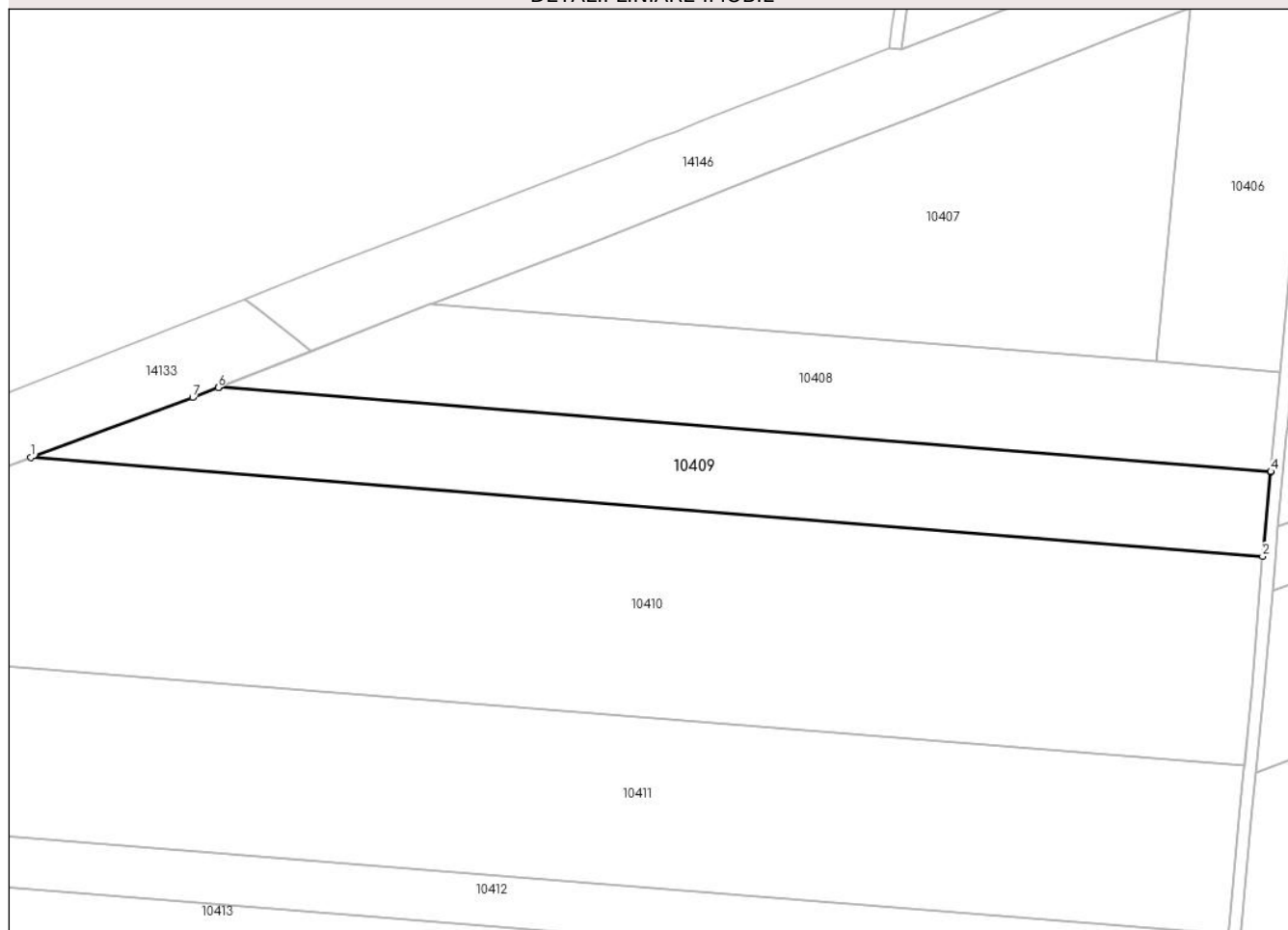
Anexa Nr. 1 La Partea I

Teren

Nr cadastral	Suprafața (mp)*	Observații / Referințe
31994	Din acte: 10.000 Masurata: 9.998	

* Suprafața este determinată în planul de proiecție Stereo 70.

DETALII LINIARE IMOBIL



Date referitoare la teren

Crt	Categorie folosință	Intravilan	Suprafața (mp)	Tarla	Parcelă	Nr. topo	Observații / Referințe
1	arabil	NU	9.998	30	2	-	

Lungime Segmente

1) Valorile lungimilor segmentelor sunt obținute din proiecție în plan.

Punct început	X / Y	Punct sfârșit	X / Y	Lungime segment (** (m)
1	348.639,067 296.125,423	2	349.033,484 296.093,793	395.683
2	349.033,484 296.093,793	3	349.036,052 296.120,824	27.153
3	349.036,052 296.120,824	4	349.036,064 296.120,947	0.124
4	349.036,064 296.120,947	5	348.699,322 296.147,953	337.823
5	348.699,322 296.147,953	6	348.699,059 296.147,849	0.283

Punct început	X / Y	Punct sfârșit	X / Y	Lungime segment (** (m)
6	348.699,059 296.147,849	7	348.690,882 296.144,636	8.786
7	348.690,882 296.144,636	1	348.639,067 296.125,423	55.262

** Lungimile segmentelor sunt determinate în planul de proiecție Stereo 70 și sunt rotunjite la 1 milimetru.

*** Distanța dintre puncte este formată din segmente cumulate ce sunt mai mici decât valoarea 1 milimetru.

**DATE DESPRE IMOBILUL NR. 10410**

Oficiul de Cadastru și Publicitate Imobiliară DOLJ
Biroul de Cadastru și Publicitate Imobiliară Craiova

A. Partea I. Descrierea imobilului

TEREN Extravilan

Adresa: Jud. Dolj, T 30, P 3

Nr. Crt	Nr cadastral Nr. topografic	Suprafața* (mp)	Observații / Referințe
A1	30098	Din acte: 31.667 Masurata: 31.293	Sector cadastral:6 Teren neimprejmuit;

B. Partea II. Proprietari și acte

Inscrieri privitoare la dreptul de proprietate și alte drepturi reale	Referințe
18407 / 17/03/2011	
Act Notarial nr. CONTRACT DE VANZARE CUMPARARE NR.3200, din 04/10/2010 emis de BNP STOENESCU FLOREA;	
B1	A1
Intabulare, drept de PROPRIETATE, dobandit prin Conventie, cota actuala 1/1, cota initiala 1/1	
1) SGAIBA ION	
2) SGAIBA MARIANA	

C. Partea III. SARCINI .

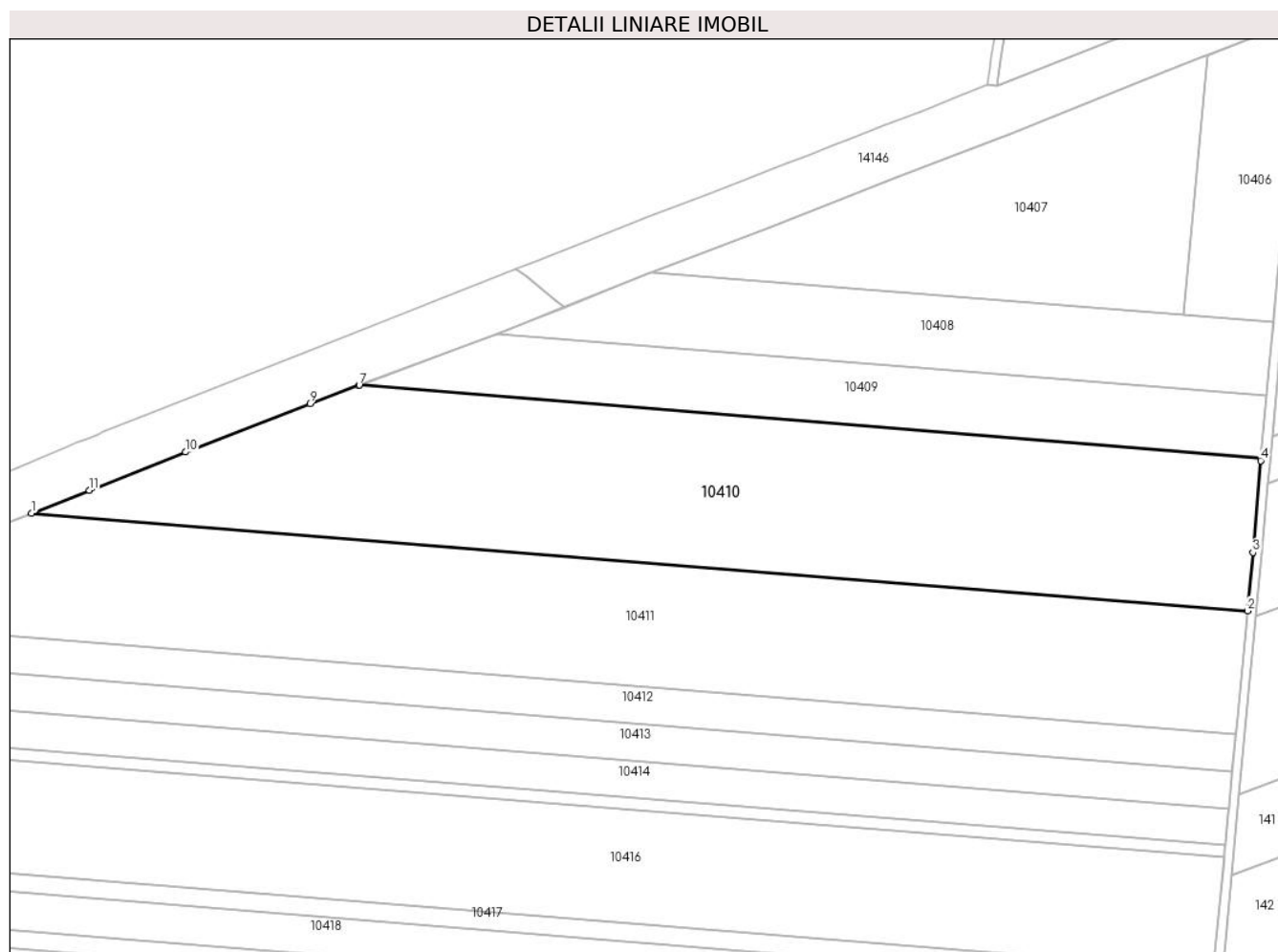
Inscrieri privind dezmembramintele dreptului de proprietate, drepturi reale de garanție și sarcini	Referințe
NU SUNT	

Anexa Nr. 1 La Partea I

Teren

Nr cadastral	Suprafața (mp)*	Observații / Referințe
30098	Din acte: 31.667 Masurata: 31.293	

* Suprafața este determinată în planul de proiecție Stereo 70.



Date referitoare la teren

Crt	Categorie folosință	Intra vilan	Suprafața (mp)	Tarla	Parcelă	Nr. topo	Observații / Referințe
1	arabil	NU	31.293	30	3	-	

Lungime Segmente

1) Valorile lungimilor segmentelor sunt obținute din proiecție în plan.

Punct început	X / Y	Punct sfârșit	X / Y	Lungime segment (** (m)
1	348.495,696 296.069,459	2	349.027,61 296.026,802	533.622
2	349.027,61 296.026,802	3	349.030,01 296.052,24	25.551
3	349.030,01 296.052,24	4	349.033,352 296.092,405	40.304
4	349.033,352 296.092,405	5	349.033,474 296.093,687	1.288

Punct început	X / Y	Punct sfârșit	X / Y	Lungime segment (** (m)
5	349.033,474 296.093,687	6	349.033,484 296.093,793	0.106
6	349.033,484 296.093,793	7	348.639,067 296.125,423	395.683
7	348.639,067 296.125,423	8	348.638,832 296.125,336	0.251
8	348.638,832 296.125,336	9	348.617,448 296.117,407	22.807
9	348.617,448 296.117,407	10	348.563,106 296.096,152	58.351
10	348.563,106 296.096,152	11	348.520,933 296.079,528	45.331
11	348.520,933 296.079,528	1	348.495,696 296.069,459	27.172

** Lungimile segmentelor sunt determinate în planul de proiecție Stereo 70 și sunt rotunjite la 1 milimetru.

*** Distanța dintre puncte este formată din segmente cumulate ce sunt mai mici decât valoarea 1 milimetru.

**DATE DESPRE IMOBILUL NR. 10411**

Oficiul de Cadastru și Publicitate Imobiliară DOLJ
 Biroul de Cadastru și Publicitate Imobiliară Craiova

A. Partea I. Descrierea imobilului

TEREN Extravilan

Adresa: Jud. Dolj, T 30, P 4

Nr. Crt	Nr cadastral Nr. topografic	Suprafața* (mp)	Observații / Referințe
A1	39665	Din acte: 31.940 Masurata: 31.541	Sector cadastral:6 Teren neimprejmuit;

B. Partea II. Proprietari și acte

Inscrieri privitoare la dreptul de proprietate și alte drepturi reale	Referințe
2815 / 10/01/2022	
Act Notarial nr. ACT DE PARTAJ NR.3529, din 24/09/2019 emis de BIN GUNESCU-TUDOR MARINELA DANIELA (act notarial nr CERTIFICAT DE MOSTENITOR NR.130 din 24.09.2019, emis de BIN GUNESCU-TUDOR MARINELA DANIELA;act administrativ nr Titlu de proprietate nr.304-59025 din 09.09.1993, emis de CJ DOLJ);	
B1	A1
Intabulare, drept de PROPRIETATE, dobandit prin Conventie, cota actuala 1/1, cota initiala 1/1	
1) BĂILEȘTEANU MARIANA	
<i>OBSERVATII: def Bailesteanu Marin</i>	

C. Partea III. SARCINI .

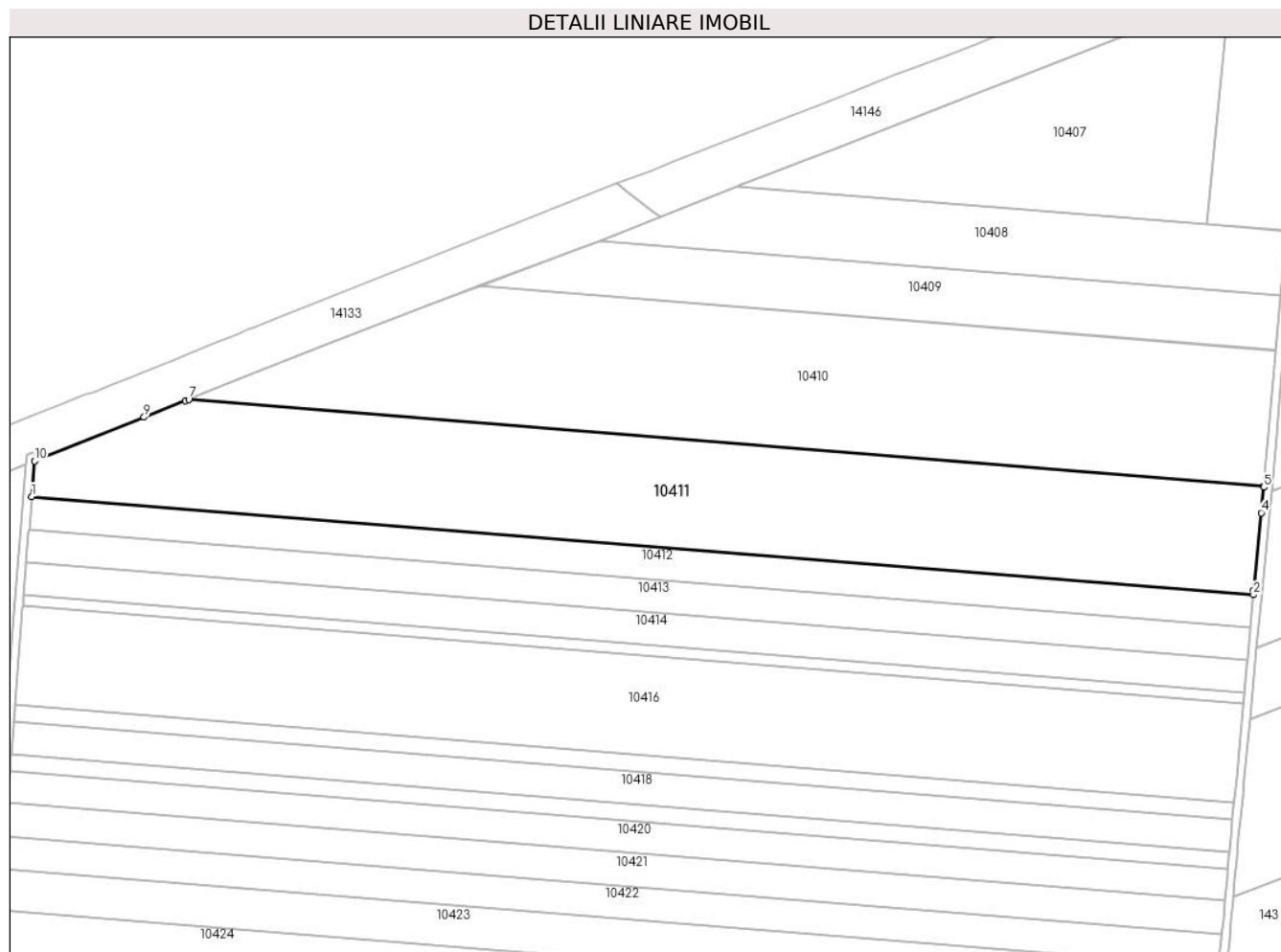
Inscrieri privind dezmembramintele dreptului de proprietate, drepturi reale de garanție și sarcini	Referințe
NU SUNT	

Anexa Nr. 1 La Partea I

Teren

Nr cadastral	Suprafața (mp)*	Observații / Referințe
39665	Din acte: 31.940 Masurata: 31.541	

* Suprafața este determinată în planul de proiecție Stereo 70.



Date referitoare la teren

Crt	Categorie folosință	Intravilan	Suprafața (mp)	Tarla	Parcelă	Nr. topo	Observații / Referințe
1	arabil	NU	31.541	30	4	-	

Lungime Segmente

1) Valorile lungimilor segmentelor sunt obținute din proiecție în plan.

Punct început	X / Y	Punct sfârșit	X / Y	Lungime segment (** (m)
1	348.417,882 296.021,343	2	349.022,473 295.972,858	606.532
2	349.022,473 295.972,858	3	349.022,674 295.975,007	2.158
3	349.022,674 295.975,007	4	349.026,343 296.013,379	38.547
4	349.026,343 296.013,379	5	349.027,537 296.026,027	12.704

Punct început	X / Y	Punct sfârşit	X / Y	Lungime segment (** (m)
5	349.027,537 296.026,027	6	349.027,61 296.026,802	0.778
6	349.027,61 296.026,802	7	348.495,696 296.069,459	533.622
7	348.495,696 296.069,459	8	348.494,066 296.068,809	1.755
8	348.494,066 296.068,809	9	348.473,52 296.060,612	22.121
9	348.473,52 296.060,612	10	348.419,295 296.038,998	58.374
10	348.419,295 296.038,998	1	348.417,882 296.021,343	17.711

** Lungimile segmentelor sunt determinate în planul de proiecție Stereo 70 și sunt rotunjite la 1 milimetru.

*** Distanța dintre puncte este formată din segmente cumulate ce sunt mai mici decât valoarea 1 milimetru.

**DATE DESPRE IMOBILUL NR. 10412**

Oficiul de Cadastru și Publicitate Imobiliară DOLJ
Biroul de Cadastru și Publicitate Imobiliară Craiova

A. Partea I. Descrierea imobilului

TEREN Extravilan

Adresa: Jud. Dolj, T 30, P 5

Nr. Crt	Nr cadastral Nr. topografic	Suprafața* (mp)	Observații / Referințe
A1	39595	Din acte: 10.000 Masurata: 9.882	Sector cadastral:6 Teren neimprejmuit;

B. Partea II. Proprietari și acte

Inscrieri privitoare la dreptul de proprietate și alte drepturi reale		Referințe
119723 / 27/04/2021		
Act Administrativ nr. Titlu de proprietate nr.2757-48356, din 13/12/1999 emis de CJSDPAT DOLJ (act notarial nr CERTIFICAT DE MOSTENITOR NR.130 din 24.09.2019, emis de BIN GUNESCU - TUDOR MAINELA-DANIELA; act notarial nr ACT DE PARTAJ NR.3529 din 24.09.2019, emis de BIN GUNESCU - TUDOR MAINELA-DANIELA);		
B1	Intabulare, drept de PROPRIETATE, dobandit prin lesire Din Indiviziune, cota actuala 1/1, cota initiala 1/1 1) BĂILEȘTEANU MARIANA	A1

C. Partea III. SARCINI .

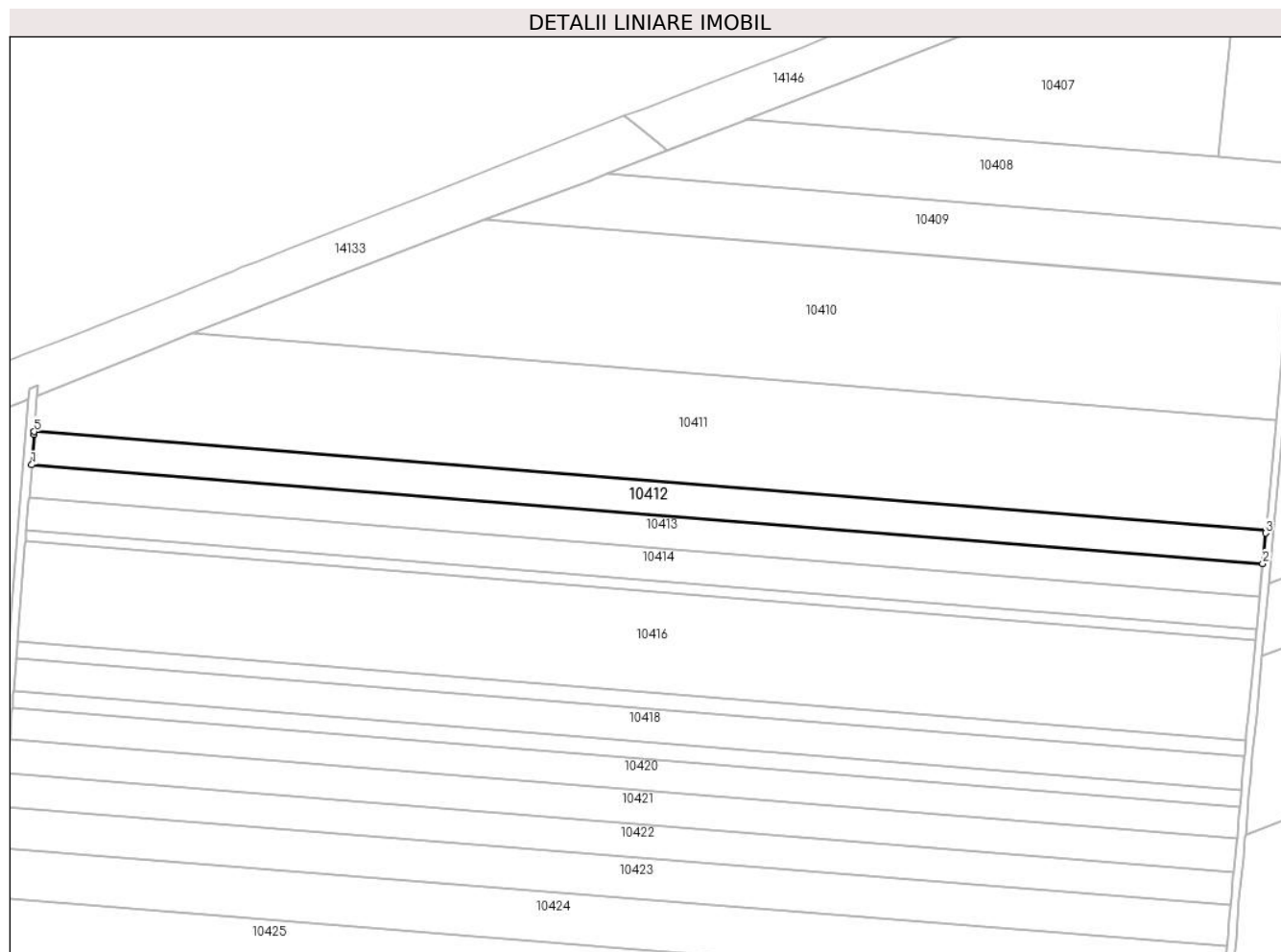
Inscrieri privind dezmembramintele dreptului de proprietate, drepturi reale de garanție și sarcini	Referințe
NU SUNT	

Anexa Nr. 1 La Partea I

Teren

Nr cadastral	Suprafața (mp)*	Observații / Referințe
39595	Din acte: 10.000 Masurata: 9.882	

* Suprafața este determinată în planul de proiecție Stereo 70.



Date referitoare la teren

Crt	Categorie folosință	Intra vilan	Suprafața (mp)	Tarla	Parcelă	Nr. topo	Observații / Referințe
1	arabil	NU	9.882	30	5	-	

Lungime Segmente

1) Valorile lungimilor segmentelor sunt obținute din proiecție în plan.

Punct început	X / Y	Punct sfârșit	X / Y	Lungime segment (** (m)
1	348.416,582 296.005,1	2	349.020,955 295.956,632	606.313
2	349.020,955 295.956,632	3	349.022,348 295.971,52	14.953
3	349.022,348 295.971,52	4	349.022,473 295.972,858	1.344
4	349.022,473 295.972,858	5	348.417,882 296.021,343	606.532
5	348.417,882 296.021,343	6	348.417,775 296.020,004	1.343

Punct început	X / Y	Punct sfârşit	X / Y	Lungime segment (** (m)
6	348.417,775 296.020,004	1	348.416,582 296.005,1	14.952

** Lungimile segmentelor sunt determinate în planul de proiecţie Stereo 70 şi sunt rotunjite la 1 milimetru.

*** Distanţa dintre puncte este formată din segmente cumulate ce sunt mai mici decât valoarea 1 milimetru.

**DATE DESPRE IMOBILUL NR. 10413**

Oficiul de Cadastru și Publicitate Imobiliară DOLJ
Biroul de Cadastru și Publicitate Imobiliară Craiova

A. Partea I. Descrierea imobilului

TEREN Extravilan

Adresa: Jud. Dolj, T 30, P 6

Nr. Crt	Nr cadastral Nr. topografic	Suprafața* (mp)	Observații / Referințe
A1	32872	Din acte: 10.000 Masurata: 9.882	Sector cadastral:6 Teren neimprejmuit;

B. Partea II. Proprietari și acte

Inscrieri privitoare la dreptul de proprietate și alte drepturi reale		Referințe
26618 / 06/03/2014		
Hotarare Judecatoreasca nr. 2088, din 03/11/2011 emis de Judecatoria Calafat (Dosar nr. 3334/201/2011);		
B1	Intabulare, drept de PROPRIETATE, dobandit prin Hotarare Judecatoreasca, cota actuala 1/1, cota initiala 1/1 1) SC EAST WAY SPEDITION SRL, CIF:999999999999, LIPSA CUI OBSERVATII: prop. ant. Costache Mita	A1
149037 / 27/07/2020		
Act Notarial nr. Contract de ipoteca imobiliara aut. 658, din 16/07/2020 emis de Marincas Eugen;		
B2	se noteaza interdictiile de instrainare, grevare, inchiriere, dezmembrare, comasare, restructurare, amenajare, construire si demolare 1) LIBRA INTERNET BANK S.A., CIF:8119644	A1
84815 / 09/05/2022		
Act Notarial nr. Contract de Ipoteca 418, din 02/05/2022 emis de Marincas Eugen;		
B3	Se noteaza interdictiile de instrainare , grevare , inchiriere , dezmembrare , comasare , restructurare , amenajare , construire , demolare 1) LIBRA INTERNET BANK S.A., CIF:8119644	A1

C. Partea III. SARCINI

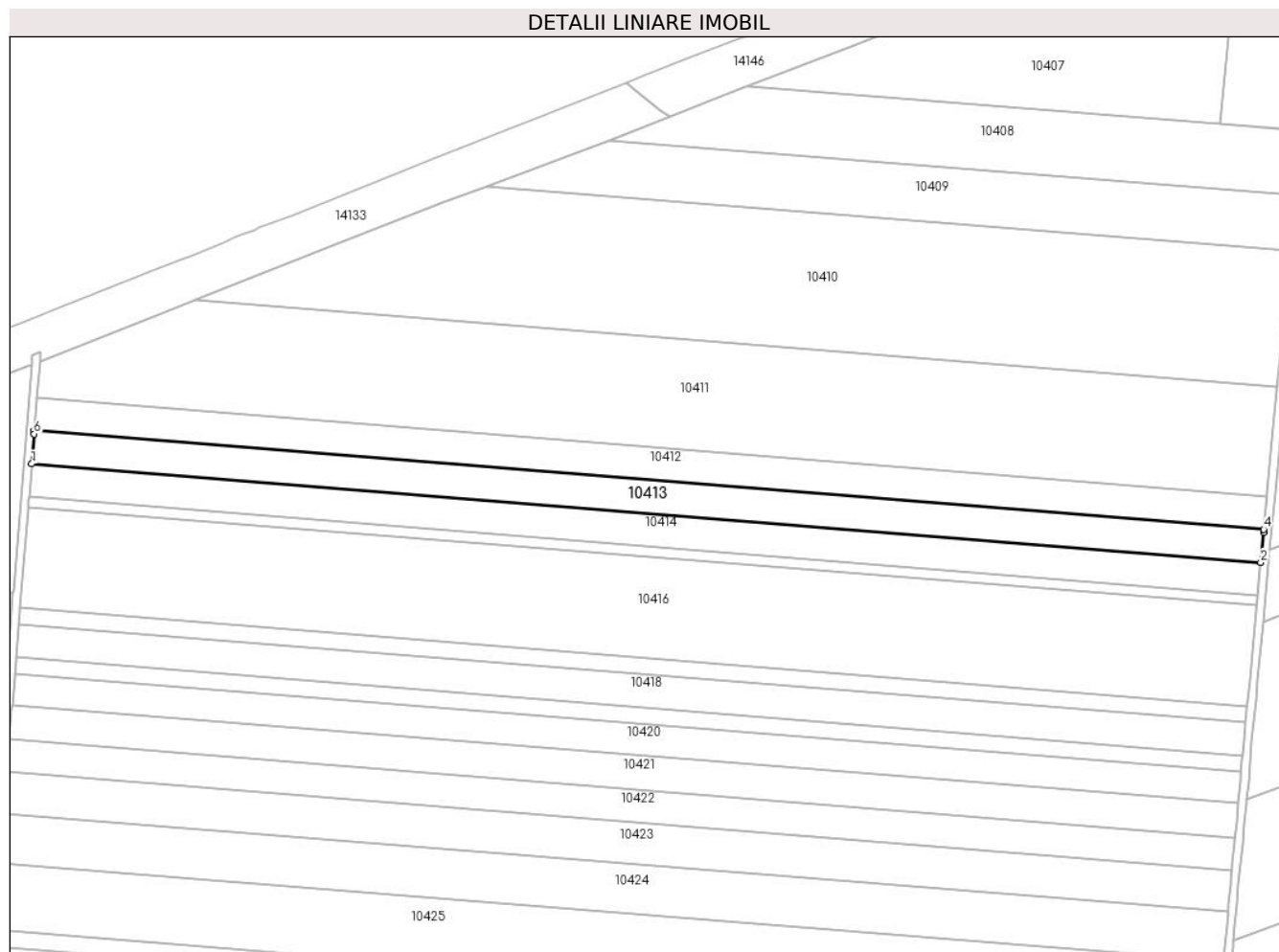
Inscrieri privind dezmembramintele dreptului de proprietate, drepturi reale de garanție și sarcini		Referințe
149037 / 27/07/2020		
Act Notarial nr. Contract de ipoteca imobiliara aut. 658, din 16/07/2020 emis de Marincas Eugen;		
C1	Intabulare, drept de IPOTECA, Valoare:7500000 RON+ celelalte obligatii de plata aferente creditului 1) LIBRA INTERNET BANK S.A., CIF:8119644	A1
84815 / 09/05/2022		
Act Notarial nr. Contract de Ipoteca 418, din 02/05/2022 emis de Marincas Eugen;		
C2	Intabulare, drept de IPOTECA, Valoare:4700000 RON,plus celelalte obligatii de plata aferente creditului 1) LIBRA INTERNET BANK S.A., CIF:8119644	A1

Anexa Nr. 1 La Partea I

Teren

Nr cadastral	Suprafața (mp)*	Observații / Referințe
32872	Din acte: 10.000 Masurata: 9.882	

* Suprafața este determinată în planul de proiecție Stereo 70.



Date referitoare la teren

Crt	Categorie folosință	Intravilan	Suprafața (mp)	Tarla	Parcelă	Nr. topo	Observații / Referințe
1	arabil	NU	9.882	30	6	-	

Lungime Segmente

1) Valorile lungimilor segmentelor sunt obținute din proiecție în plan.

Punct început	X / Y	Punct sfârșit	X / Y	Lungime segment (** (m)
1	348.415,281 295.988,85	2	349.019,437 295.940,4	606.096
2	349.019,437 295.940,4	3	349.020,812 295.955,1	14.764
3	349.020,812 295.955,1	4	349.020,955 295.956,632	1.539
4	349.020,955 295.956,632	5	348.416,582 296.005,1	606.313
5	348.416,582 296.005,1	6	348.416,459 296.003,566	1.539

Punct început	X / Y	Punct sfârșit	X / Y	Lungime segment (** (m)
6	348.416,459 296.003,566	1	348.415,281 295.988,85	14.763

** Lungimile segmentelor sunt determinate în planul de proiecție Stereo 70 și sunt rotunjite la 1 milimetru.

*** Distanța dintre puncte este formată din segmente cumulate ce sunt mai mici decât valoarea 1 milimetru.

**DATE DESPRE IMOBILUL NR. 10414**

Oficiul de Cadastru și Publicitate Imobiliară DOLJ
Biroul de Cadastru și Publicitate Imobiliară Craiova

A. Partea I. Descrierea imobilului

TEREN Extravilan

Adresa: Jud. Dolj, T 30, P 7

Nr. Crt	Nr cadastral Nr. topografic	Suprafața* (mp)	Observații / Referințe
A1		Din acte: 10.000 Masurata: 9.800	Sector cadastral:6 Teren neimprejmuat; Imobilul a fost diminuat cu un procent de 2%

B. Partea II. Proprietari și acte

Inscrieri privitoare la dreptul de proprietate și alte drepturi reale		Referințe
/		
Act Administrativ nr. TDP 1682-2188, din 10/02/1995 emis de CJSDPAT DOLJ;		
B1	Intabulare, drept de PROPRIETATE, dobandit prin Reconstituire, cota actuala 1/1, cota initiala 1/1 1) NĂVİRLIE I MIHALACHE, LIPSA CNP 2) NAVİRLIE E. COSTINEL, LIPSA CNP 3) NAVİRLIE I. DTRU, LIPSA CNP	A1

C. Partea III. SARCINI .

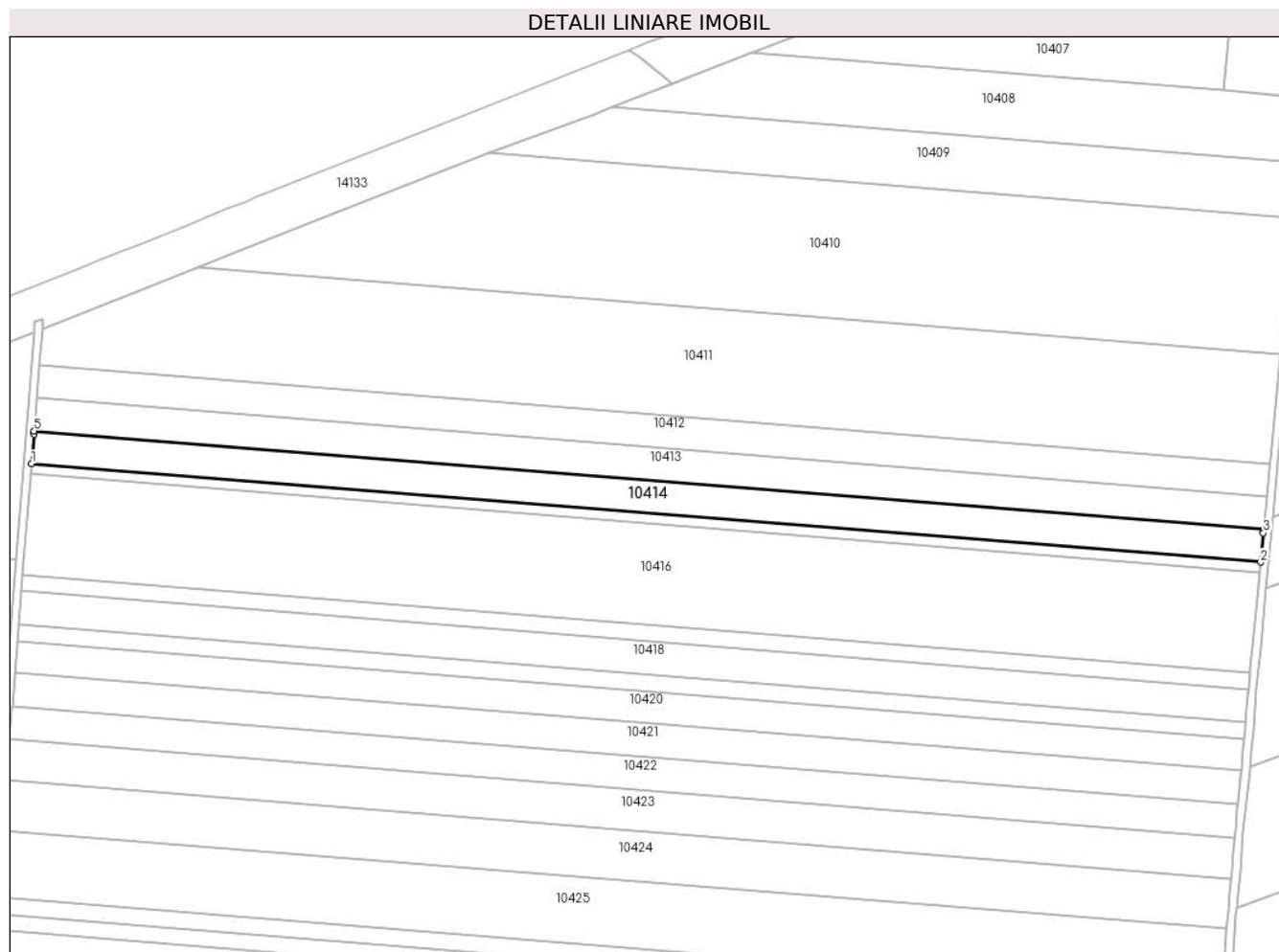
Inscrieri privind dezmembramintele dreptului de proprietate, drepturi reale de garanție și sarcini	Referințe
NU SUNT	

Anexa Nr. 1 La Partea I

Teren

Nr cadastral	Suprafața (mp)*	Observații / Referințe
	Din acte: 10.000 Masurata: 9.800	Imobilul a fost diminuat cu un procent de 2%

* Suprafața este determinată în planul de proiecție Stereo 70.



Date referitoare la teren

Crt	Categorie folosință	Intra vilan	Suprafața (mp)	Tarla	Parcelă	Nr. topo	Observații / Referințe
1	arabil	NU	9.800	30	7	-	

Lungime Segmente

1) Valorile lungimilor segmentelor sunt obținute din proiecție în plan.

Punct început	X / Y	Punct sfârșit	X / Y	Lungime segment (** (m)
1	348.413,992 295.972,73	2	349.017,93 295.924,297	605.877
2	349.017,93 295.924,297	3	349.019,275 295.938,673	14.439
3	349.019,275 295.938,673	4	349.019,437 295.940,4	1.735
4	349.019,437 295.940,4	5	348.415,281 295.988,85	606.096
5	348.415,281 295.988,85	6	348.415,143 295.987,122	1.734

Punct început	X / Y	Punct sfârșit	X / Y	Lungime segment (** (m)
6	348.415,143 295.987,122	1	348.413,992 295.972,73	14.438

** Lungimile segmentelor sunt determinate în planul de proiecție Stereo 70 și sunt rotunjite la 1 milimetru.

*** Distanța dintre puncte este formată din segmente cumulate ce sunt mai mici decât valoarea 1 milimetru.

**DATE DESPRE IMOBILUL NR. 10415**

Oficiul de Cadastru și Publicitate Imobiliară DOLJ
Biroul de Cadastru și Publicitate Imobiliară Craiova

A. Partea I. Descrierea imobilului

TEREN Extravilan

Adresa: Jud. Dolj, T 30, P 8

Nr. Crt	Nr cadastral Nr. topografic	Suprafața* (mp)	Observații / Referințe
A1		Din acte: 33.190 Masurata: 3.126	Sector cadastral:6 Teren neimprejmuit; Diferenta de suprafata se regaseste la ID-ul 10416, Imobilul a fost diminuat cu un procent de 2%

B. Partea II. Proprietari și acte

Inscrieri privitoare la dreptul de proprietate și alte drepturi reale	Referințe
/	
Act Administrativ nr. TDP 302-59025, din 09/09/1993 emis de CJSDPAT DOLJ;	
B1	A1
Intabulare, drept de PROPRIETATE, dobandit prin Reconstituire, cota actuala 1/1, cota initiala 1/1 1) MOCIOFLEACĂ N. PETRE , LIPSA CNP	

C. Partea III. SARCINI .

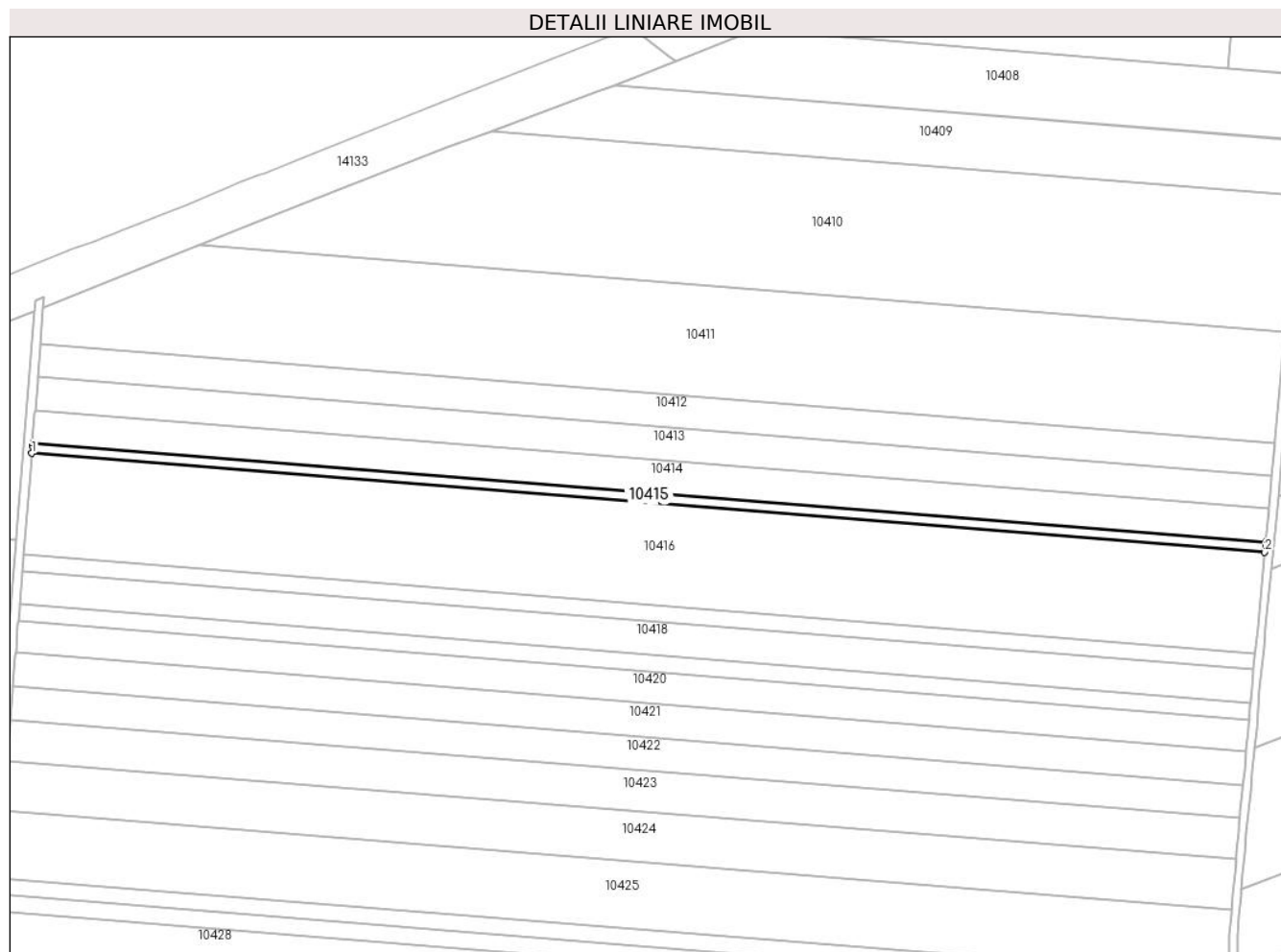
Inscrieri privind dezmembramintele dreptului de proprietate, drepturi reale de garanție și sarcini	Referințe
NU SUNT	

Anexa Nr. 1 La Partea I

Teren

Nr cadastral	Suprafața (mp)*	Observații / Referințe
	Din acte: 33.190 Masurata: 3.126	Diferenta de suprafata se regaseste la ID-ul 10416, Imobilul a fost diminuat cu un procent de 2%

* Suprafața este determinată în planul de proiecție Stereo 70.



Date referitoare la teren

Crt	Categorie folosință	Intra vilan	Suprafața (mp)	Tarla	Parcelă	Nr. topo	Observații / Referințe
1	arabil	NU	3.126	30	8	-	

Lungime Segmente

1) Valorile lungimilor segmentelor sunt obținute din proiecție în plan.

Punct început	X / Y	Punct sfârșit	X / Y	Lungime segment (** (m)
1	348.413,58 295.967,587	2	349.017,449 295.919,159	605.808
2	349.017,449 295.919,159	3	349.017,78 295.922,693	3.549
3	349.017,78 295.922,693	4	349.017,93 295.924,297	1.611
4	349.017,93 295.924,297	5	348.413,992 295.972,73	605.877
5	348.413,992 295.972,73	6	348.413,863 295.971,124	1.611

Punct început	X / Y	Punct sfârșit	X / Y	Lungime segment (** (m)
6	348.413,863 295.971,124	1	348.413,58 295.967,587	3.548

** Lungimile segmentelor sunt determinate în planul de proiecție Stereo 70 și sunt rotunjite la 1 milimetru.

*** Distanța dintre puncte este formată din segmente cumulate ce sunt mai mici decât valoarea 1 milimetru.

**DATE DESPRE IMOBILUL NR. 10416**

Oficiul de Cadastru și Publicitate Imobiliară DOLJ
Biroul de Cadastru și Publicitate Imobiliară Craiova

A. Partea I. Descrierea imobilului

TEREN Extravilan

Adresa: Jud. Dolj, T 30, P 8

Nr. Crt	Nr cadastral Nr. topografic	Suprafața* (mp)	Observații / Referințe
A1	34499	30.000	Sector cadastral:6 Teren neimprejmuit;

B. Partea II. Proprietari și acte

Inscrieri privitoare la dreptul de proprietate și alte drepturi reale		Referințe
109726 / 24/08/2016		
Hotarare Judecatoreasca nr. S.C NR. 663, din 07/04/2008 emis de JUDECATORIA CALAFAT;		
B1	Intabulare, drept de PROPRIETATE, dobandit prin Hotarare Judecatoreasca, cota actuala 1/1, cota initiala 1/1 1) EAST WAY SPEDITION SRL, CIF:13176107	A1
149747 / 27/07/2020		
Act Notarial nr. 658, din 16/07/2020 emis de Marincas Eugen;		
B2	se noteaza interdictiile de instrainare, grevare, inchiriere, dezmembrare, comasare, restructurare, amenajare, construire, demolare 1) LIBRA INTERNET BANK S.A., CIF:8119644	A1
85660 / 10/05/2022		
Act Notarial nr. Contract de ipoteca aut nr 418, din 02/05/2022 emis de Marincas Eugen;		
B3	se noteaza interdictiile de instrainare, grevare, inchiriere, dezmembrare, comasare, restructurare, amenajare, construire si demolare 1) LIBRA INTERNET BANK S.A., CIF:8119644	A1

C. Partea III. SARCINI

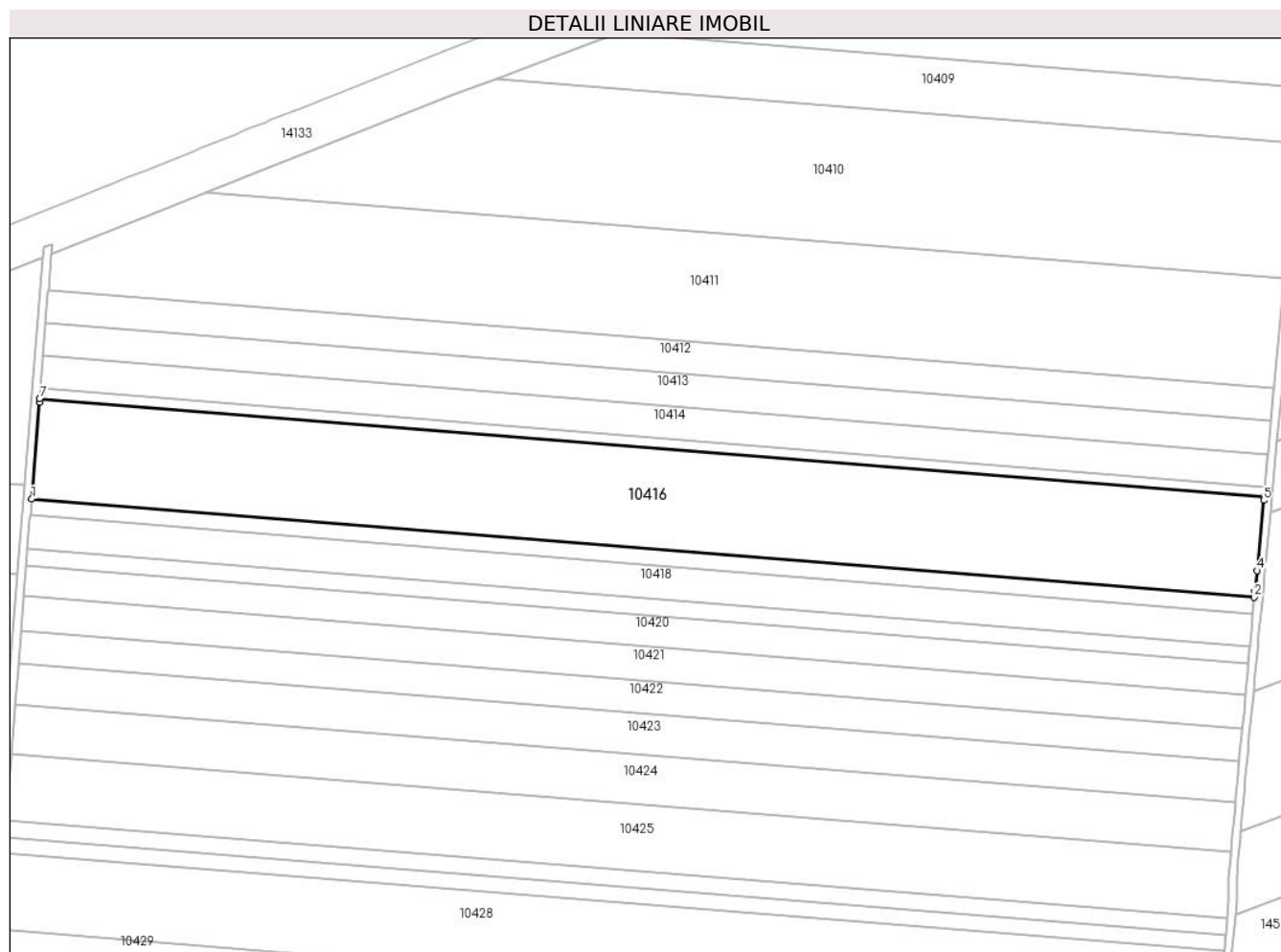
Inscrieri privind dezmembramintele dreptului de proprietate, drepturi reale de garanție și sarcini		Referințe
149747 / 27/07/2020		
Act Notarial nr. 658, din 16/07/2020 emis de Marincas Eugen;		
C1	Intabulare, drept de IPOTECA, Valoare:7500000 LEIsi celelalte obligatii de plata aferente creditului 1) LIBRA INTERNET BANK S.A., CIF:8119644	A1
85660 / 10/05/2022		
Act Notarial nr. Contract de ipoteca aut nr 418, din 02/05/2022 emis de Marincas Eugen;		
C2	Intabulare, drept de IPOTECA, Valoare:4700000 RON+ celelalte obligatii de plata aferente creditului 1) LIBRA INTERNET BANK S.A., CIF:8119644	A1

Anexa Nr. 1 La Partea I

Teren

Nr cadastral	Suprafața (mp)*	Observații / Referințe
34499	30.000	

* Suprafața este determinată în planul de proiecție Stereo 70.



Date referitoare la teren

Crt	Categorie folosință	Intra vilan	Suprafața (mp)	Tarla	Parcelă	Nr. topo	Observații / Referințe
1	arabil	NU	30.000	30	8	-	

Lungime Segmente

1) Valorile lungimilor segmentelor sunt obținute din proiecție în plan.

Punct început	X / Y	Punct sfârșit	X / Y	Lungime segment (** (m)
1	348.409,627 295.918,196	2	349.012,737 295.869,829	605.046
2	349.012,737 295.869,829	3	349.013,032 295.872,718	2.904
3	349.013,032 295.872,718	4	349.014,054 295.882,867	10.2
4	349.014,054 295.882,867	5	349.017,303 295.917,594	34.879
5	349.017,303 295.917,594	6	349.017,449 295.919,159	1.572

Punct început	X / Y	Punct sfârșit	X / Y	Lungime segment (** (m)
6	349.017,449 295.919,159	7	348.413,58 295.967,587	605.808
7	348.413,58 295.967,587	8	348.413,454 295.966,019	1.573
8	348.413,454 295.966,019	1	348.409,627 295.918,196	47.976

** Lungimile segmentelor sunt determinate în planul de proiecție Stereo 70 și sunt rotunjite la 1 milimetru.

*** Distanța dintre puncte este formată din segmente cumulate ce sunt mai mici decât valoarea 1 milimetru.

**DATE DESPRE IMOBILUL NR. 10417**

Oficiul de Cadastru și Publicitate Imobiliară DOLJ
Biroul de Cadastru și Publicitate Imobiliară Craiova

A. Partea I. Descrierea imobilului

TEREN Extravilan

Adresa: Jud. Dolj, T 30, P 9

Nr. Crt	Nr cadastral Nr. topografic	Suprafața* (mp)	Observații / Referințe
A1		Din acte: 5.000 Masurata: 4.900	Sector cadastral:6 Teren neimprejmuit; Imobilul a fost diminuat cu un procent de 2%

B. Partea II. Proprietari și acte

Inscrieri privitoare la dreptul de proprietate și alte drepturi reale		Referințe
/		
Act Administrativ nr. TDP 697-15010, din 18/02/1994 emis de CJSDPAT DOLJ;		
B1	Intabulare, drept de PROPRIETATE, dobandit prin Reconstituire, cota actuala 1/1, cota initiala 1/1 1) CĂLIN C. ION, LIPSA CNP	A1

C. Partea III. SARCINI .

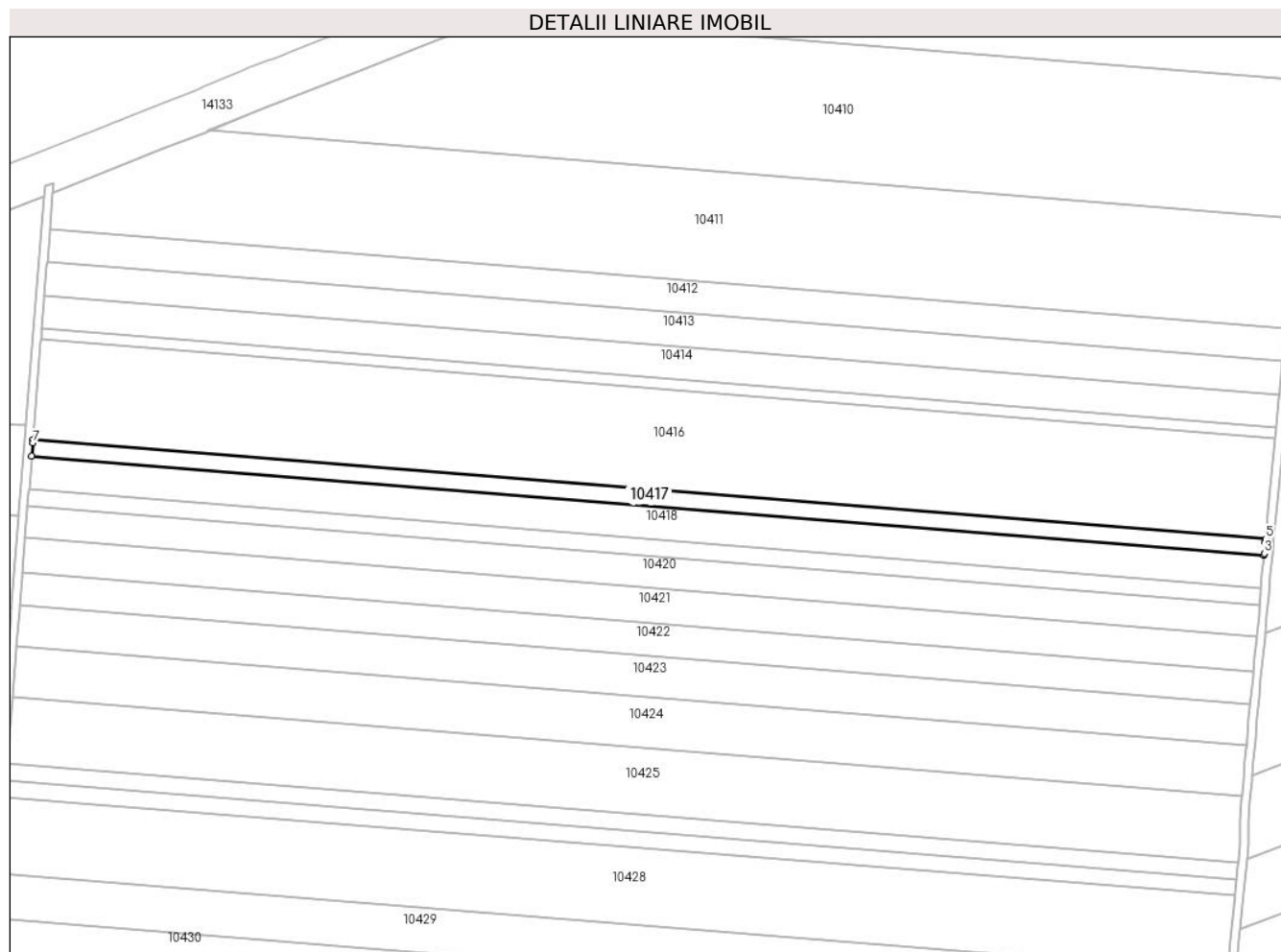
Inscrieri privind dezmembramintele dreptului de proprietate, drepturi reale de garanție și sarcini	Referințe
NU SUNT	

Anexa Nr. 1 La Partea I

Teren

Nr cadastral	Suprafața (mp)*	Observații / Referințe
	Din acte: 5.000 Masurata: 4.900	Imobilul a fost diminuat cu un procent de 2%

* Suprafața este determinată în planul de proiecție Stereo 70.



Date referitoare la teren

Crt	Categorie folosință	Intra vilan	Suprafața (mp)	Tarla	Parcelă	Nr. topo	Observații / Referințe
1	arabil	NU	4.900	30	9	-	

Lungime Segmente

1) Valorile lungimilor segmentelor sunt obținute din proiecție în plan.

Punct început	X / Y	Punct sfârșit	X / Y	Lungime segment (** (m)
1	348.408,981 295.910,122	2	349.011,921 295.861,769	604.876
2	349.011,921 295.861,769	3	349.012,009 295.862,704	0.939
3	349.012,009 295.862,704	4	349.012,577 295.868,263	5.588
4	349.012,577 295.868,263	5	349.012,737 295.869,829	1.574
5	349.012,737 295.869,829	6	348.409,627 295.918,196	605.046

Punct început	X / Y	Punct sfârșit	X / Y	Lungime segment (** (m)
6	348.409,627 295.918,196	7	348.409,501 295.916,626	1.575
7	348.409,501 295.916,626	1	348.408,981 295.910,122	6.525

** Lungimile segmentelor sunt determinate în planul de proiecție Stereo 70 și sunt rotunjite la 1 milimetru.

*** Distanța dintre puncte este formată din segmente cumulate ce sunt mai mici decât valoarea 1 milimetru.

**DATE DESPRE IMOBILUL NR. 10418**

Oficiul de Cadastru și Publicitate Imobiliară DOLJ
Biroul de Cadastru și Publicitate Imobiliară Craiova

A. Partea I. Descrierea imobilului

TEREN Extravilan

Adresa: Jud. Dolj, T 30, P 10

Nr. Crt	Nr cadastral Nr. topografic	Suprafața* (mp)	Observații / Referințe
A1	32931	Din acte: 10.000 Masurata: 9.882	Sector cadastral:6 Teren neimprejmuit;

B. Partea II. Proprietari și acte

Inscrieri privitoare la dreptul de proprietate și alte drepturi reale		Referințe
49429 / 25/04/2014		
Actiune In Instanta nr. Sentinta civila nr.1877, din 24/10/2013 emis de JUDECATORIA CALAFAT (in DOSAR nr. 2970/201/2013);		
B1	Intabulare, drept de PROPRIETATE, dobandit prin Hotarare Judecatoreasca, cota actuala 1/1, cota initiala 1/1 1) SC EAST WAY SPEDITION SRL, CIF:9999999999999, LIPSA CUI	A1
150334 / 28/07/2020		
Act Notarial nr. Contract de ipoteca 658, din 16/07/2020 emis de Marincas Eugen;		
B2	se noteaza interdictiile de instrainare, grevare cu sarcini, inchiriere, dezmembrare, alipire, construire, demolare, restructurare si amenajare 1) LIBRA INTERNET BANK S.A., CIF:8119644	A1
84816 / 09/05/2022		
Act Notarial nr. Contract de ipoteca 418, din 02/05/2022 emis de Marincas Eugen;		
B3	se noteaza interdictiile de instrainare, grevare, inchiriere, dezmembrare, comasare, restructurare, amenajare, construire si demolare 1) LIBRA INTERNET BANK S.A., CIF:8119644	A1

C. Partea III. SARCINI

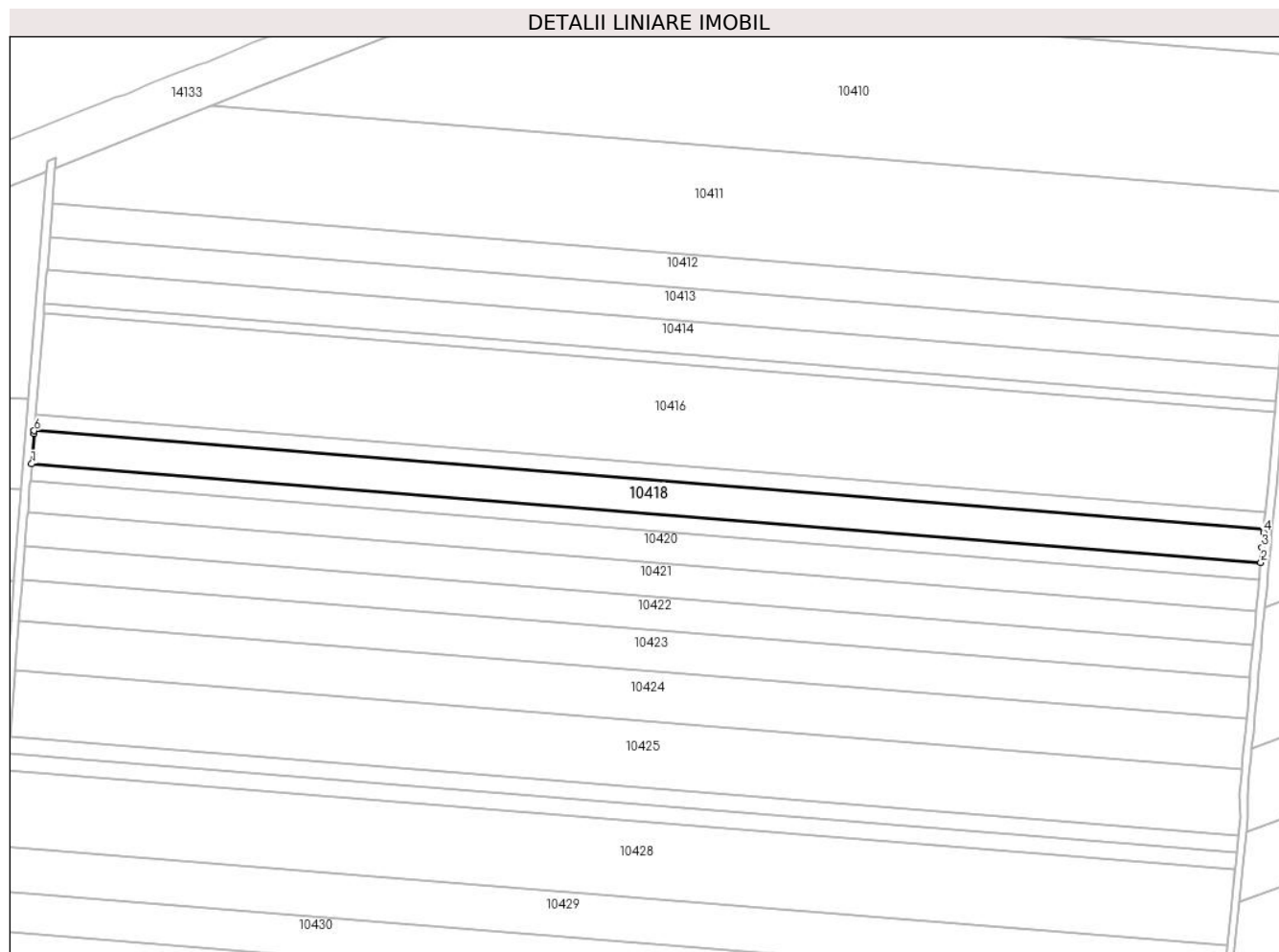
Inscrieri privind dezmembramintele dreptului de proprietate, drepturi reale de garanție și sarcini		Referințe
150334 / 28/07/2020		
Act Notarial nr. Contract de ipoteca 658, din 16/07/2020 emis de Marincas Eugen;		
C1	Intabulare, drept de IPOTECA, Valoare:7500000 RONPlus celelalte obligatii de plata aferente creditului 1) LIBRA INTERNET BANK S.A., CIF:8119644	A1
84816 / 09/05/2022		
Act Notarial nr. Contract de ipoteca 418, din 02/05/2022 emis de Marincas Eugen;		
C2	Intabulare, drept de IPOTECA, Valoare:4700000 RONPlus celelalte obligatii de plata aferente creditului 1) LIBRA INTERNET BANK S.A., CIF:8119644	A1

Anexa Nr. 1 La Partea I

Teren

Nr cadastral	Suprafața (mp)*	Observații / Referințe
32931	Din acte: 10.000 Masurata: 9.882	

* Suprafața este determinată în planul de proiecție Stereo 70.



Date referitoare la teren

Crt	Categorie folosință	Intra vilan	Suprafața (mp)	Tarla	Parcelă	Nr. topo	Observații / Referințe
1	arabil	NU	9.882	30	10	-	

Lungime Segmente

1) Valorile lungimilor segmentelor sunt obținute din proiecție în plan.

Punct început	X / Y	Punct sfârșit	X / Y	Lungime segment (** (m)
1	348.407,677 295.893,835	2	349.010,5 295.845,491	604.758
2	349.010,5 295.845,491	3	349.011,077 295.852,827	7.359
3	349.011,077 295.852,827	4	349.011,779 295.860,263	7.469
4	349.011,779 295.860,263	5	349.011,921 295.861,769	1.513
5	349.011,921 295.861,769	6	348.408,981 295.910,122	604.876

Punct început	X / Y	Punct sfârșit	X / Y	Lungime segment (** (m)
6	348.408,981 295.910,122	7	348.408,86 295.908,614	1.513
7	348.408,86 295.908,614	1	348.407,677 295.893,835	14.826

** Lungimile segmentelor sunt determinate în planul de proiecție Stereo 70 și sunt rotunjite la 1 milimetru.

*** Distanța dintre puncte este formată din segmente cumulate ce sunt mai mici decât valoarea 1 milimetru.

**DATE DESPRE IMOBILUL NR. 10419**

Oficiul de Cadastru și Publicitate Imobiliară DOLJ
Biroul de Cadastru și Publicitate Imobiliară Craiova

A. Partea I. Descrierea imobilului

TEREN Extravilan

Adresa: Jud. Dolj, T 30, P 11

Nr. Crt	Nr cadastral Nr. topografic	Suprafața* (mp)	Observații / Referințe
A1	35423	5.000	Sector cadastral:6 Teren neimprejmuit;

B. Partea II. Proprietari și acte

Inscrieri privitoare la dreptul de proprietate și alte drepturi reale		Referințe
237706 / 13/12/2018		
Act Notarial nr. 4055, din 10/12/2018 emis de Budiana Ionut Razvan;		
B1	Intabulare, drept de PROPRIETATE, dobandit prin Conventie, cota actuala 1/1, cota initiala 1/1 1) SC EAST WAY SPEDITION SRL, CIF:13176107	A1

C. Partea III. SARCINI .

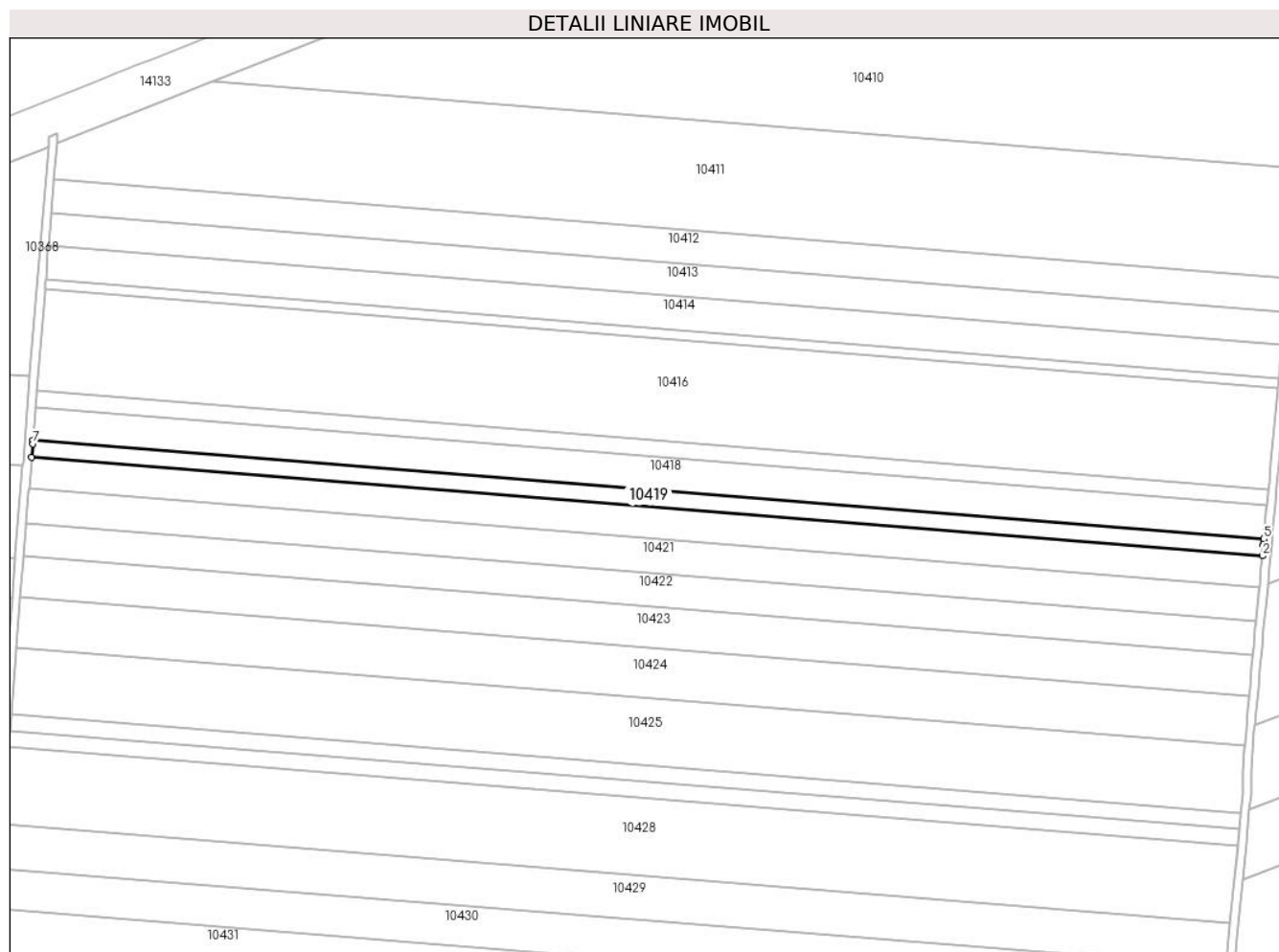
Inscrieri privind dezmembramintele dreptului de proprietate, drepturi reale de garanție și sarcini	Referințe
NU SUNT	

Anexa Nr. 1 La Partea I

Teren

Nr cadastral	Suprafața (mp)*	Observații / Referințe
35423	5.000	

* Suprafața este determinată în planul de proiecție Stereo 70.



Date referitoare la teren

Crt	Categorie folosință	Intravilan	Suprafața (mp)	Tarla	Parcelă	Nr. topo	Observații / Referințe
1	arabil	NU	5.000	30	11	-	

Lungime Segmente

1) Valorile lungimilor segmentelor sunt obținute din proiecție în plan.

Punct început	X / Y	Punct sfârșit	X / Y	Lungime segment (** (m)
1	348.407,017 295.885,593	2	349.009,822 295.837,251	604.74
2	349.009,822 295.837,251	3	349.010,282 295.842,723	5.491
3	349.010,282 295.842,723	4	349.010,366 295.843,788	1.068
4	349.010,366 295.843,788	5	349.010,5 295.845,491	1.708
5	349.010,5 295.845,491	6	348.407,677 295.893,835	604.758

Punct început	X / Y	Punct sfârșit	X / Y	Lungime segment (** (m)
6	348.407,677 295.893,835	7	348.407,541 295.892,131	1.709
7	348.407,541 295.892,131	1	348.407,017 295.885,593	6.559

** Lungimile segmentelor sunt determinate în planul de proiecție Stereo 70 și sunt rotunjite la 1 milimetru.

*** Distanța dintre puncte este formată din segmente cumulate ce sunt mai mici decât valoarea 1 milimetru.



DATE DESPRE IMOBILUL NR. 10420

Oficiul de Cadastru și Publicitate Imobiliară DOLJ
Biroul de Cadastru și Publicitate Imobiliară Craiova

A. Partea I. Descrierea imobilului

TEREN Extravilan

Adresa: Jud. Dolj, T 30, P 11

Nr. Crt	Nr cadastral Nr. topografic	Suprafața* (mp)	Observații / Referințe
A1	35424	9.336	Sector cadastral:6 Teren neimprejmuit;

B. Partea II. Proprietari și acte

Inscrieri privitoare la dreptul de proprietate și alte drepturi reale		Referințe
237703 / 13/12/2018		
Act Notarial nr. CERTIFICAT DE MOSTENITOR NR.90, din 11/04/2016 emis de BIN BUDIANA IONUT RAZVAN (act administrativ nr TITLU DE PROPRIETATE NR.1034-45342 din 17.05.1994, emis de COMISIA JUDETEANA PENTRU STABILIREA DREPTULUI DE PROPRIETATE ASUPRA TERENURILOR);		
B1	Intabulare, drept de PROPRIETATE, dobandit prin Succesiune, cota actuala 1/2, cota initiala 1/2 1) POIANĂ COSTINEL <i>OBSERVATII: pozitie transcrisa din CF 34527/Cetate, inscrisa prin incheierea nr. 119169 din 14/09/2016; defunct Poiana Dumitru</i>	A1
B2	Intabulare, drept de PROPRIETATE, dobandit prin Succesiune, cota actuala 1/2, cota initiala 1/2 1) POIANA JAN <i>OBSERVATII: pozitie transcrisa din CF 34527/Cetate, inscrisa prin incheierea nr. 119169 din 14/09/2016;</i>	A1

C. Partea III. SARCINI .

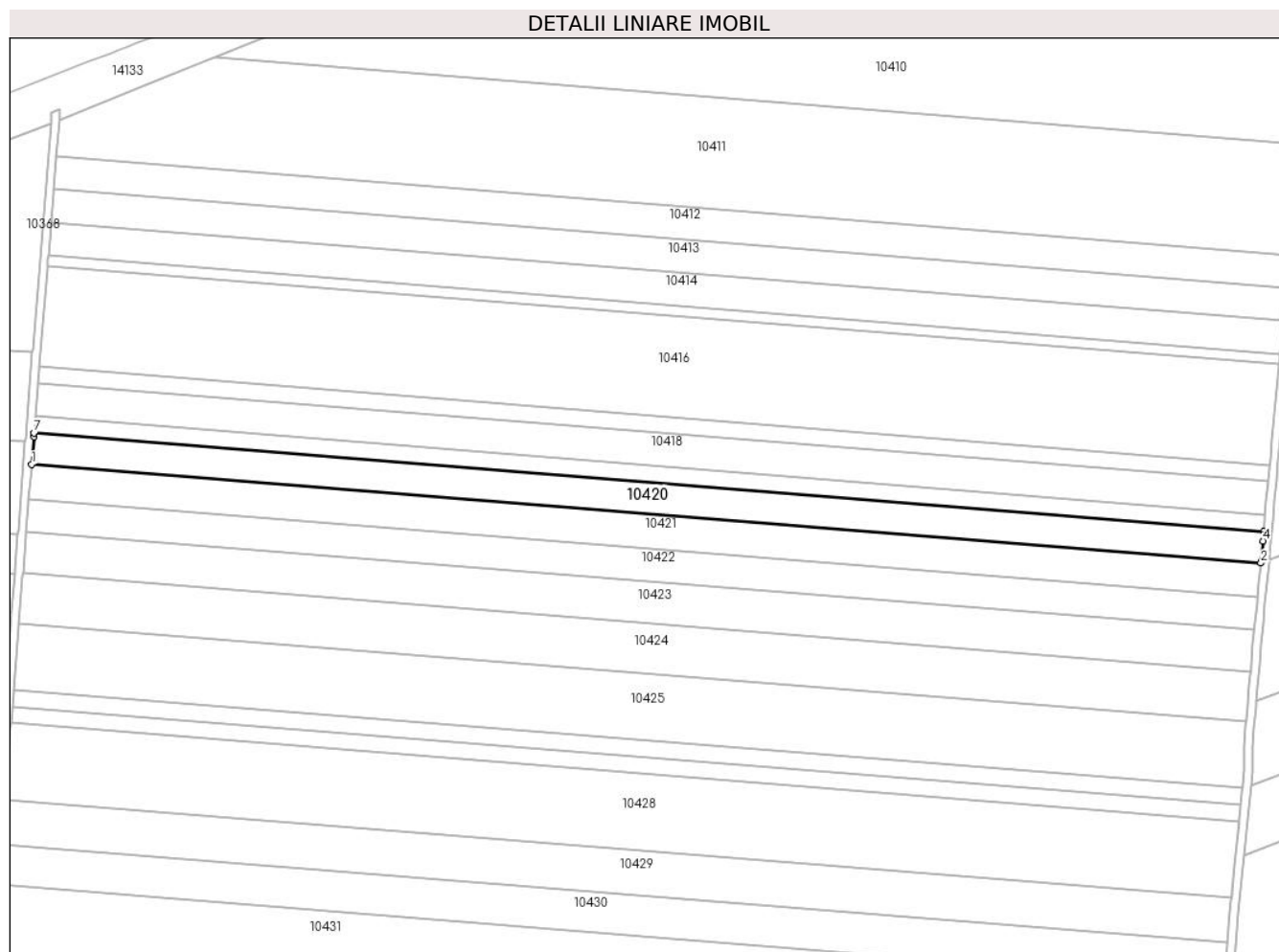
Inscrieri privind dezmembramintele dreptului de proprietate, drepturi reale de garanție și sarcini	Referințe
NU SUNT	

Anexa Nr. 1 La Partea I

Teren

Nr cadastral	Suprafața (mp)*	Observații / Referințe
35424	9.336	

* Suprafața este determinată în planul de proiecție Stereo 70.



Date referitoare la teren

Crt	Categorie folosință	Intravilan	Suprafața (mp)	Tarla	Parcelă	Nr. topo	Observații / Referințe
1	arabil	NU	9.336	30	11	-	

Lungime Segmente

1) Valorile lungimilor segmentelor sunt obținute din proiecție în plan.

Punct început	X / Y	Punct sfârșit	X / Y	Lungime segment (** (m)
1	348.405,785 295.870,203	2	349.008,44 295.821,873	604.59
2	349.008,44 295.821,873	3	349.008,51 295.822,561	0.692
3	349.008,51 295.822,561	4	349.009,441 295.832,71	10.192
4	349.009,441 295.832,71	5	349.009,679 295.835,548	2.848
5	349.009,679 295.835,548	6	349.009,822 295.837,251	1.709

Punct început	X / Y	Punct sfârșit	X / Y	Lungime segment (** (m)
6	349.009,822 295.837,251	7	348.407,017 295.885,593	604.74
7	348.407,017 295.885,593	8	348.406,881 295.883,89	1.708
8	348.406,881 295.883,89	1	348.405,785 295.870,203	13.731

** Lungimile segmentelor sunt determinate în planul de proiecție Stereo 70 și sunt rotunjite la 1 milimetru.

*** Distanța dintre puncte este formată din segmente cumulate ce sunt mai mici decât valoarea 1 milimetru.

**DATE DESPRE IMOBILUL NR. 10421**

Oficiul de Cadastru și Publicitate Imobiliară DOLJ
Biroul de Cadastru și Publicitate Imobiliară Craiova

A. Partea I. Descrierea imobilului

TEREN Extravilan

Adresa: Jud. Dolj, T 30, P 12

Nr. Crt	Nr cadastral Nr. topografic	Suprafața* (mp)	Observații / Referințe
A1	39172	Din acte: 10.300 Masurata: 10.178	Sector cadastral:6 Teren neimprejmuit;

B. Partea II. Proprietari și acte

Inscrieri privitoare la dreptul de proprietate și alte drepturi reale		Referințe
119719 / 27/04/2021		
Act Notarial nr. CONTRACT DE PARTAJ VOLUNTAR NR.3431, din 06/11/2017 emis de BIN BUDIANA IONUT RAZVAN (act administrativ nr Titlu de proprietate nr. 1671-2188 din 07.02.1995, emis de COMISIA JUDETEANA;act notarial nr CERTIFICAT DE MOSTEITOR NR.259 din 06.11.2017, emis de BIN BUDIANA IONUT RAZVAN);		
B1	Intabulare, drept de PROPRIETATE, dobandit prin lesire Din Indiviziune, cota actuala 1/1, cota initiala 1/1 1) JIGA OLIMPIA <i>OBSERVATII: def Staicu Vasile</i>	A1

C. Partea III. SARCINI .

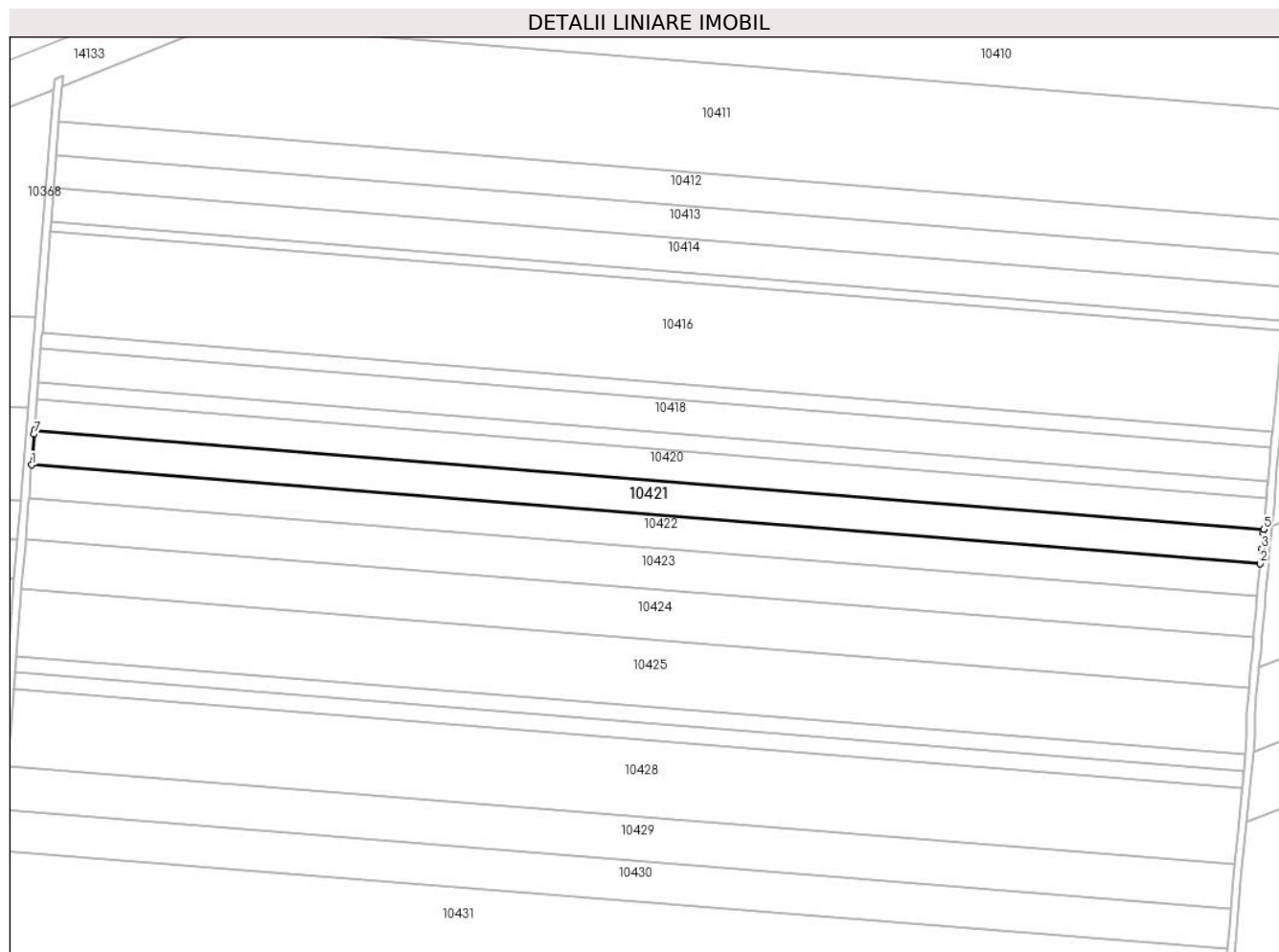
Inscrieri privind dezmembramintele dreptului de proprietate, drepturi reale de garanție și sarcini	Referințe
NU SUNT	

Anexa Nr. 1 La Partea I

Teren

Nr cadastral	Suprafața (mp)*	Observații / Referințe
39172	Din acte: 10.300 Masurata: 10.178	

* Suprafața este determinată în planul de proiecție Stereo 70.



Date referitoare la teren

Crt	Categorie folosință	Intra vilan	Suprafața (mp)	Tarla	Parcelă	Nr. topo	Observații / Referințe
1	arabil	NU	10.178	30	12	-	

Lungime Segmente

1) Valorile lungimilor segmentelor sunt obținute din proiecție în plan.

Punct început	X / Y	Punct sfârșit	X / Y	Lungime segment (** (m)
1	348.404,442 295.853,417	2	349.006,735 295.805,116	604.227
2	349.006,735 295.805,116	3	349.007,488 295.812,457	7.38
3	349.007,488 295.812,457	4	349.008,268 295.820,172	7.754
4	349.008,268 295.820,172	5	349.008,44 295.821,873	1.71

Punct început	X / Y	Punct sfârșit	X / Y	Lungime segment (** (m)
5	349.008,44 295.821,873	6	348.405,785 295.870,203	604.59
6	348.405,785 295.870,203	7	348.405,649 295.868,499	1.709
7	348.405,649 295.868,499	1	348.404,442 295.853,417	15.13

** Lungimile segmentelor sunt determinate în planul de proiecție Stereo 70 și sunt rotunjite la 1 milimetru.

*** Distanța dintre puncte este formată din segmente cumulate ce sunt mai mici decât valoarea 1 milimetru.

**DATE DESPRE IMOBILUL NR. 10422**

Oficiul de Cadastru și Publicitate Imobiliară DOLJ
Biroul de Cadastru și Publicitate Imobiliară Craiova

A. Partea I. Descrierea imobilului

TEREN Extravilan

Adresa: Jud. Dolj, T 30, P 13

Nr. Crt	Nr cadastral Nr. topografic	Suprafața* (mp)	Observații / Referințe
A1		Din acte: 10.000 Masurata: 9.799	Sector cadastral:6 Teren neimprejmuit; Imobilul a fost diminuat cu un procent de 2%

B. Partea II. Proprietari și acte

Inscrieri privitoare la dreptul de proprietate și alte drepturi reale		Referințe
/		
Act Notarial nr. CM 104, din 05/04/2010 emis de BNP STOENESCU FLOREA;		
B1	Intabulare, drept de PROPRIETATE, dobandit prin Succesiune, cota actuala 1/1, cota initiala 1/1 1) GĂNESCU NAPOLION	A1

C. Partea III. SARCINI .

Inscrieri privind dezmembramintele dreptului de proprietate, drepturi reale de garanție și sarcini	Referințe
NU SUNT	


Anexa Nr. 1 La Partea I

Teren

Nr cadastral	Suprafața (mp)*	Observații / Referințe
	Din acte: 10.000 Masurata: 9.799	Imobilul a fost diminuat cu un procent de 2%

* Suprafața este determinată în planul de proiecție Stereo 70.

DETALII LINIARE IMOBIL



Date referitoare la teren

Crt	Categorie folosință	Intra vilan	Suprafața (mp)	Tarla	Parcelă	Nr. topo	Observații / Referințe
1	arabil	NU	9.799	30	13	-	

Lungime Segmente

1) Valorile lungimilor segmentelor sunt obținute din proiecție în plan.

Punct început	X / Y	Punct sfârșit	X / Y	Lungime segment (** (m)
1	348.403,148 295.837,247	2	349.005,173 295.788,967	603.958
2	349.005,173 295.788,967	3	349.005,489 295.792,521	3.568
3	349.005,489 295.792,521	4	349.006,466 295.802,489	10.016
4	349.006,466 295.802,489	5	349.006,54 295.803,213	0.728
5	349.006,54 295.803,213	6	349.006,735 295.805,116	1.913

Punct început	X / Y	Punct sfârșit	X / Y	Lungime segment (** (m)
6	349.006,735 295.805,116	7	348.404,442 295.853,417	604.227
7	348.404,442 295.853,417	8	348.404,289 295.851,511	1.912
8	348.404,289 295.851,511	1	348.403,148 295.837,247	14.31

** Lungimile segmentelor sunt determinate în planul de proiecție Stereo 70 și sunt rotunjite la 1 milimetru.

*** Distanța dintre puncte este formată din segmente cumulate ce sunt mai mici decât valoarea 1 milimetru.

**DATE DESPRE IMOBILUL NR. 10423**

Oficiul de Cadastru și Publicitate Imobiliară DOLJ
Biroul de Cadastru și Publicitate Imobiliară Craiova

A. Partea I. Descrierea imobilului

TEREN Extravilan

Adresa: Jud. Dolj, T 30, P 13/1

Nr. Crt	Nr cadastral Nr. topografic	Suprafața* (mp)	Observații / Referințe
A1		Din acte: 12.500 Masurata: 12.250	Sector cadastral:6 Teren neimprejmuit; Imobilul a fost diminuat cu un procent de 2%

B. Partea II. Proprietari și acte

Inscrieri privitoare la dreptul de proprietate și alte drepturi reale		Referințe
/		
Act Administrativ nr. TDP 1426-58136, din 27/01/1995 emis de CJSDPAT DOLJ;		
B1	Intabulare, drept de PROPRIETATE, dobandit prin Reconstituire, cota actuala 1/1, cota initiala 1/1 1) DAHA P. ION, LIPSA CNP 2) DAHA I FLOAREA, LIPSA CNP	A1

C. Partea III. SARCINI .


Inscrieri privind dezmembramintele dreptului de proprietate, drepturi reale de garanție și sarcini	Referințe
NU SUNT	

Anexa Nr. 1 La Partea I

Teren

Nr cadastral	Suprafața (mp)*	Observații / Referințe
	Din acte: 12.500 Masurata: 12.250	Imobilul a fost diminuat cu un procent de 2%

* Suprafața este determinată în planul de proiecție Stereo 70.



Date referitoare la teren

Crt	Categorie folosință	Intra vilan	Suprafața (mp)	Tarla	Parcelă	Nr. topo	Observații / Referințe
1	arabil	NU	12.250	30	13/1	-	

Lungime Segmente

1) Valorile lungimilor segmentelor sunt obținute din proiecție în plan.

Punct început	X / Y	Punct sfârșit	X / Y	Lungime segment (** (m)
1	348.401,53 295.817,028	2	349.003,468 295.768,755	603.871
2	349.003,468 295.768,755	3	349.003,807 295.772,359	3.62
3	349.003,807 295.772,359	4	349.004,603 295.782,553	10.225
4	349.004,603 295.782,553	5	349.005,015 295.787,184	4.649

Punct început	X / Y	Punct sfârșit	X / Y	Lungime segment (** (m)
5	349.005,015 295.787,184	6	349.005,173 295.788,967	1.79
6	349.005,173 295.788,967	7	348.403,148 295.837,247	603.958
7	348.403,148 295.837,247	8	348.403,005 295.835,462	1.791
8	348.403,005 295.835,462	1	348.401,53 295.817,028	18.493

** Lungimile segmentelor sunt determinate în planul de proiecție Stereo 70 și sunt rotunjite la 1 milimetru.

*** Distanța dintre puncte este formată din segmente cumulate ce sunt mai mici decât valoarea 1 milimetru.

**DATE DESPRE IMOBILUL NR. 10424**

Oficiul de Cadastru și Publicitate Imobiliară DOLJ
Biroul de Cadastru și Publicitate Imobiliară Craiova

A. Partea I. Descrierea imobilului

TEREN Extravilan

Adresa: Jud. Dolj, T 30, P 14

Nr. Crt	Nr cadastral Nr. topografic	Suprafața* (mp)	Observații / Referințe
A1		Din acte: 15.200 Masurata: 14.895	Sector cadastral:6 Teren neimprejmuit; Imobilul a fost diminuat cu un procent de 2%

B. Partea II. Proprietari și acte

Inscrieri privitoare la dreptul de proprietate și alte drepturi reale		Referințe
/		
Act Administrativ nr. TDP 1244-58437, din 23/01/1995 emis de CJSDPAT DOLJ;		
B1	Intabulare, drept de PROPRIETATE, dobandit prin Reconstituire, cota actuala 1/1, cota initiala 1/1 1) GHIȚĂ I. CONSTANTIN, LIPSA CNP	A1

C. Partea III. SARCINI .

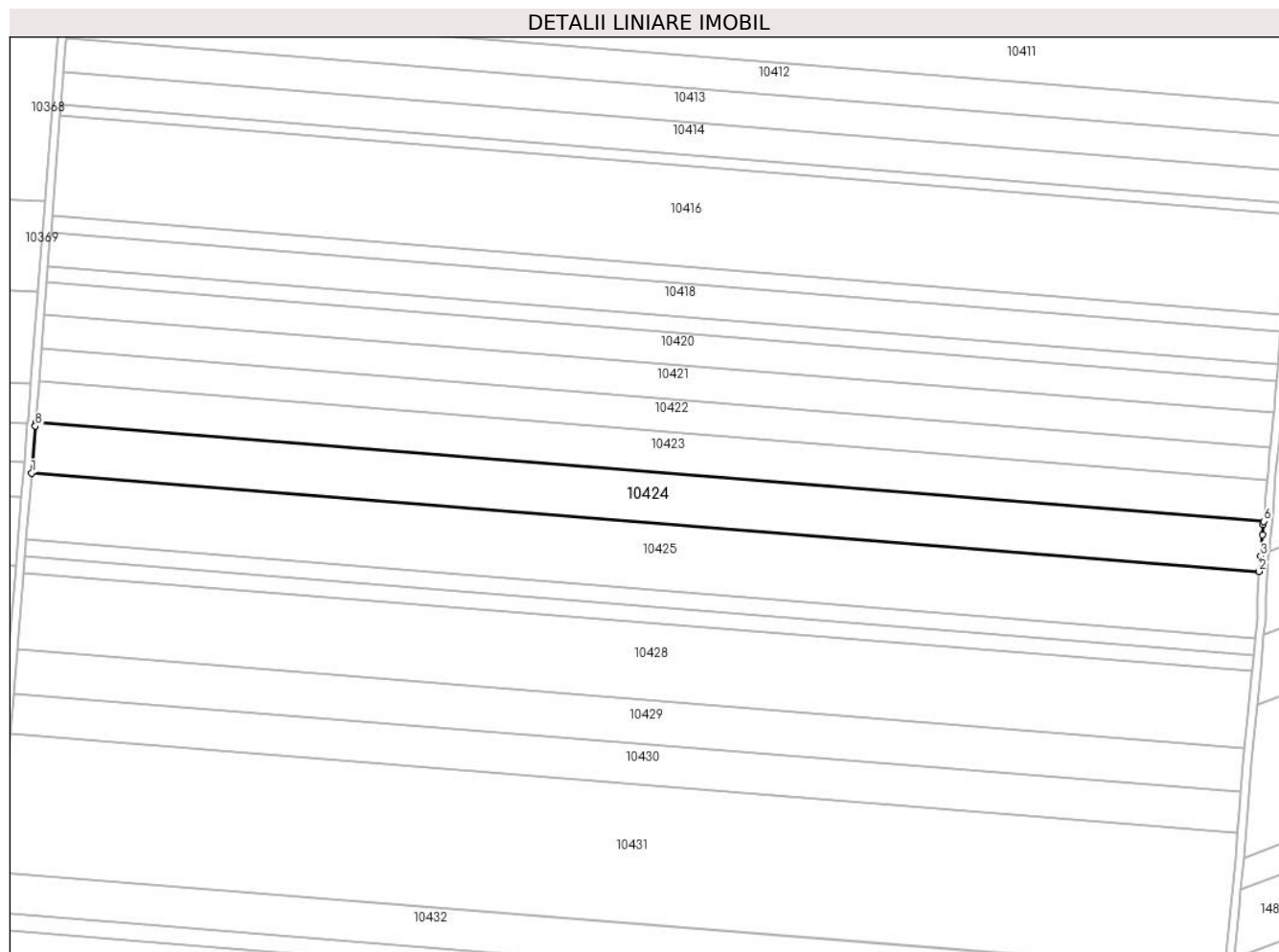
Inscrieri privind dezmembramintele dreptului de proprietate, drepturi reale de garanție și sarcini	Referințe
NU SUNT	

Anexa Nr. 1 La Partea I

Teren

Nr cadastral	Suprafața (mp)*	Observații / Referințe
	Din acte: 15.200 Masurata: 14.895	Imobilul a fost diminuat cu un procent de 2%

* Suprafața este determinată în planul de proiecție Stereo 70.



Date referitoare la teren

Crt	Categorie folosință	Intravilan	Suprafața (mp)	Tarla	Parcelă	Nr. topo	Observații / Referințe
1	arabil	NU	14.895	30	14	-	

Lungime Segmente

1) Valorile lungimilor segmentelor sunt obținute din proiecție în plan.

Punct început	X / Y	Punct sfârșit	X / Y	Lungime segment (** (m)
1	348.399,561 295.792,434	2	349.001,191 295.744,185	603.562
2	349.001,191 295.744,185	3	349.001,899 295.751,787	7.635
3	349.001,899 295.751,787	4	349.002,831 295.761,982	10.238
4	349.002,831 295.761,982	5	349.003,315 295.767,126	5.167

Punct început	X / Y	Punct sfârșit	X / Y	Lungime segment (** (m)
5	349.003,315 295.767,126	6	349.003,468 295.768,755	1.636
6	349.003,468 295.768,755	7	348.401,53 295.817,028	603.871
7	348.401,53 295.817,028	8	348.401,399 295.815,397	1.636
8	348.401,399 295.815,397	1	348.399,561 295.792,434	23.036

** Lungimile segmentelor sunt determinate în planul de proiecție Stereo 70 și sunt rotunjite la 1 milimetru.

*** Distanța dintre puncte este formată din segmente cumulate ce sunt mai mici decât valoarea 1 milimetru.

**DATE DESPRE IMOBILUL NR. 10425**

Oficiul de Cadastru și Publicitate Imobiliară DOLJ
Biroul de Cadastru și Publicitate Imobiliară Craiova

A. Partea I. Descrierea imobilului

TEREN Extravilan

Adresa: Jud. Dolj, T 30, P 15

Nr. Crt	Nr cadastral Nr. topografic	Suprafața* (mp)	Observații / Referințe
A1	35834	Din acte: 20.000 Masurata: 19.765	Sector cadastral:6 Teren neimprejmuit;

B. Partea II. Proprietari și acte

Inscrieri privitoare la dreptul de proprietate și alte drepturi reale		Referințe
211271 / 12/11/2018		
Act Notarial nr. CERTIFICAT DE MOSTENITOR NR.451, din 10/12/2015 emis de BIN STOENESCU FLOREA (act administrativ nr TITLU DE PROPRIETATE NR. 466-59023 din 19.11.1993, emis de COMISIA JUDETEANA DOLJ; act notarial nr INCHEIERE DE RECTIFICARE NR.10 din 17.02.2016, emis de BIN STOENESCU FLOREA; act notarial nr INCHEIERE DE RECTIFICARE NR.14 din 27.04.2016, emis de BIN STOENESCU FLOREA);		
B1	Intabulare, drept de PROPRIETATE, dobandit prin Succesiune, cota actuala 1/1, cota initiala 1/1 1) IANCU EMIL	A1

C. Partea III. SARCINI .


Inscrieri privind dezmembramintele dreptului de proprietate, drepturi reale de garanție și sarcini	Referințe
NU SUNT	

Anexa Nr. 1 La Partea I

Teren

Nr cadastral	Suprafața (mp)*	Observații / Referințe
35834	Din acte: 20.000 Masurata: 19.765	

* Suprafața este determinată în planul de proiecție Stereo 70.



Date referitoare la teren

Crt	Categorie folosință	Intra vilan	Suprafața (mp)	Tarla	Parcelă	Nr. topo	Observații / Referințe
1	arabil	NU	19.765	30	15	-	

Lungime Segmente

1) Valorile lungimilor segmentelor sunt obținute din proiecție în plan.

Punct început	X / Y	Punct sfârșit	X / Y	Lungime segment (** (m)
1	348.396,95 295.759,812	2	348.999,383 295.711,5	604.367
2	348.999,383 295.711,5	3	349.000,241 295.720,485	9.026
3	349.000,241 295.720,485	4	349.000,218 295.731,851	11.366
4	349.000,218 295.731,851	5	349.000,967 295.741,774	9.951

Punct început	X / Y	Punct sfârșit	X / Y	Lungime segment (** (m)
5	349.000,967 295.741,774	6	349.001,057 295.742,743	0.973
6	349.001,057 295.742,743	7	349.001,191 295.744,185	1.448
7	349.001,191 295.744,185	8	348.399,561 295.792,434	603.562
8	348.399,561 295.792,434	9	348.399,445 295.790,989	1.45
9	348.399,445 295.790,989	1	348.396,95 295.759,812	31.277

** Lungimile segmentelor sunt determinate în planul de proiecție Stereo 70 și sunt rotunjite la 1 milimetru.

*** Distanța dintre puncte este formată din segmente cumulate ce sunt mai mici decât valoarea 1 milimetru.

**DATE DESPRE IMOBILUL NR. 10426**

Oficiul de Cadastru și Publicitate Imobiliară DOLJ
Biroul de Cadastru și Publicitate Imobiliară Craiova

A. Partea I. Descrierea imobilului

TEREN Extravilan

Adresa: Jud. Dolj, T 30, P 15

Nr. Crt	Nr cadastral Nr. topografic	Suprafața* (mp)	Observații / Referințe
A1	34350	Din acte: 5.000 Masurata: 4.940	Sector cadastral:6 Teren neimprejmuit;

B. Partea II. Proprietari și acte

Inscrieri privitoare la dreptul de proprietate și alte drepturi reale		Referințe
73673 / 31/05/2016		
Hotarare Judecatoreasca nr. sentinta civila nr 1664, din 07/07/2014 emis de JUDECATORIA CALAFAT (dosar nr 1384/201/2014);		
B1	Intabulare, drept de PROPRIETATE, dobandit prin Hotarare Judecatoreasca, cota actuala 1/1, cota initiala 1/1 1) SC EAST WAY SPEDITION SRL, CIF:9999999999999, LIPSA CUI	A1
84471 / 06/05/2022		
Act Notarial nr. contract de ipoteca imobiliara aut nr 418, din 02/05/2022 emis de NP Marincas Eugen;		
B2	se notează interdicția de instrăinare, grevare, închiriere, dezmembrare, comasare, restructurare, amenajare, construire si demolare 1) LIBRA INTERNET BANK S.A., CIF:8119644	A1

C. Partea III. SARCINI

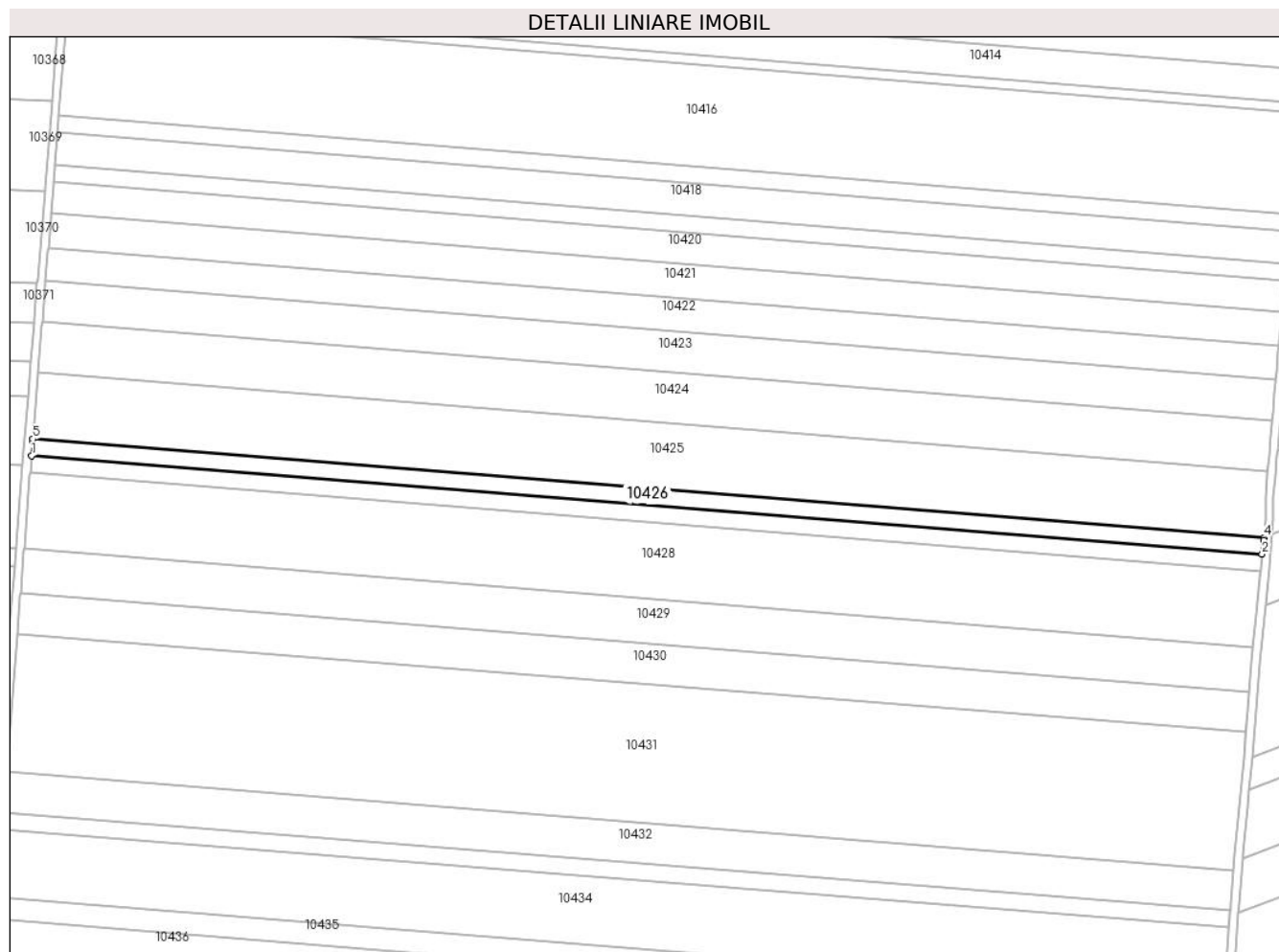
Inscrieri privind dezmembramintele dreptului de proprietate, drepturi reale de garanție și sarcini		Referințe
84471 / 06/05/2022		
Act Notarial nr. contract de ipoteca imobiliara aut nr 418, din 02/05/2022 emis de NP Marincas Eugen;		
C1	Intabulare, drept de IPOTECA, Valoare:4700000 LEsi celelalte obligații aferente creditului 1) LIBRA INTERNET BANK S.A., CIF:8119644	A1

Anexa Nr. 1 La Partea I

Teren

Nr cadastral	Suprafața (mp)*	Observații / Referințe
34350	Din acte: 5.000 Masurata: 4.940	

* Suprafața este determinată în planul de proiecție Stereo 70.



Date referitoare la teren

Crt	Categorie folosință	Intra vilan	Suprafața (mp)	Tarla	Parcelă	Nr. topo	Observații / Referințe
1	arabil	NU	4.940	30	15	-	

Lungime Segmente

1) Valorile lungimilor segmentelor sunt obținute din proiecție în plan.

Punct început	X / Y	Punct sfârșit	X / Y	Lungime segment (** (m)
1	348.396,298 295.751,664	2	348.998,605 295.703,361	604.241
2	348.998,605 295.703,361	3	348.999,245 295.710,06	6.73
3	348.999,245 295.710,06	4	348.999,383 295.711,5	1.447
4	348.999,383 295.711,5	5	348.396,95 295.759,812	604.367
5	348.396,95 295.759,812	6	348.396,835 295.758,37	1.447

Punct început	X / Y	Punct sfârşit	X / Y	Lungime segment (** (m)
6	348.396,835 295.758,37	1	348.396,298 295.751,664	6.727

** Lungimile segmentelor sunt determinate în planul de proiecție Stereo 70 și sunt rotunjite la 1 milimetru.

*** Distanța dintre puncte este formată din segmente cumulate ce sunt mai mici decât valoarea 1 milimetru.

**DATE DESPRE IMOBILUL NR. 10427**

Oficiul de Cadastru și Publicitate Imobiliară DOLJ
Biroul de Cadastru și Publicitate Imobiliară Craiova

A. Partea I. Descrierea imobilului

TEREN Extravilan

Adresa: Jud. Dolj, T 30, P 15

Nr. Crt	Nr cadastral Nr. topografic	Suprafața* (mp)	Observații / Referințe
A1	32959	Din acte: 5.000 Masurata: 4.940	Sector cadastral:6 Teren neimprejmuit;

B. Partea II. Proprietari și acte

Inscrieri privitoare la dreptul de proprietate și alte drepturi reale		Referințe
52996 / 06/05/2014		
Actiune In Instanta nr. Sentinta Civila nr.1847 in dosar 2977/201/2013, din 22/10/2013 emis de JUDECATORIA CALAFAT;		
B1	Intabulare, drept de PROPRIETATE, dobandit prin Hotarare Judecatoreasca, cota actuala 1/1, cota initiala 1/1 1) SC EAST WAY SPEDITION SRL, CIF:13176107	A1
84470 / 06/05/2022		
Act Notarial nr. Contract de ipoteca aut. nr. 418, din 02/05/2022 emis de Marincas Eugen;		
B2	se noteaza interdictiile de instrainare, grevare, inchiriere, dezmembrare, comasare, restructurare, amenajare, construire si demolare 1) LIBRA INTERNET BANK S.A., CIF:8119644	A1

C. Partea III. SARCINI

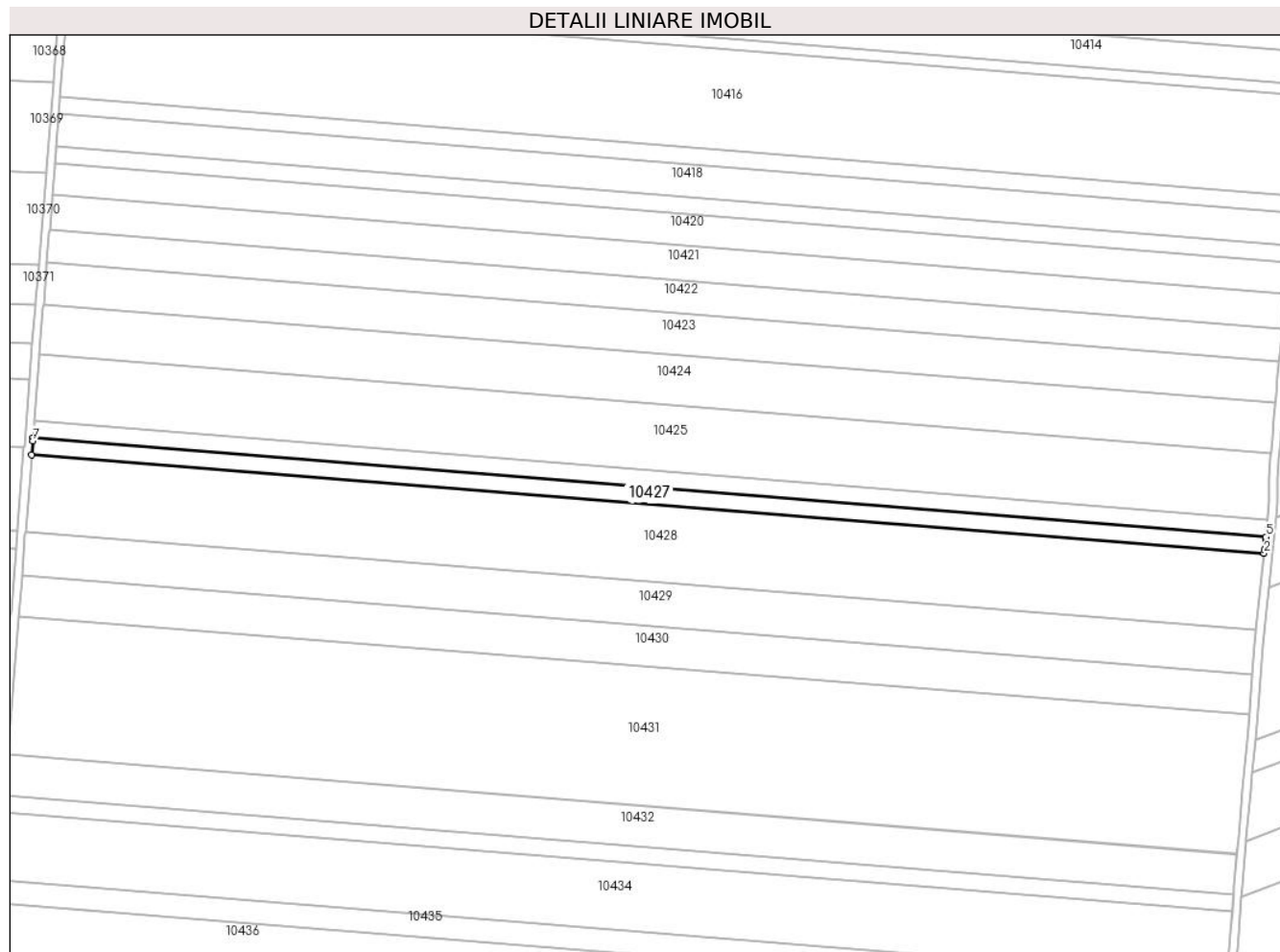
Inscrieri privind dezmembramintele dreptului de proprietate, drepturi reale de garanție și sarcini		Referințe
84470 / 06/05/2022		
Act Notarial nr. Contract de ipoteca aut. nr. 418, din 02/05/2022 emis de Marincas Eugen;		
C1	Intabulare, drept de IPOTECA, Valoare:4700000 RON+ celelalte obligatii de plata aferente creditului 1) LIBRA INTERNET BANK S.A., CIF:8119644	A1

Anexa Nr. 1 La Partea I

Teren

Nr cadastral	Suprafața (mp)*	Observații / Referințe
32959	Din acte: 5.000 Masurata: 4.940	

* Suprafața este determinată în planul de proiecție Stereo 70.



Date referitoare la teren

Crt	Categorie folosință	Intravilan	Suprafața (mp)	Tarla	Parcelă	Nr. topo	Observații / Referințe
1	arabil	NU	4.940	30	15	-	

Lungime Segmente

1) Valorile lungimilor segmentelor sunt obținute din proiecție în plan.

Punct început	X / Y	Punct sfârșit	X / Y	Lungime segment (** (m)
1	348.395,646 295.743,513	2	348.997,816 295.695,222	604.103
2	348.997,816 295.695,222	3	348.997,991 295.696,94	1.727
3	348.997,991 295.696,94	4	348.998,467 295.701,921	5.004
4	348.998,467 295.701,921	5	348.998,605 295.703,361	1.447
5	348.998,605 295.703,361	6	348.396,298 295.751,664	604.241

Punct început	X / Y	Punct sfârșit	X / Y	Lungime segment (** (m)
6	348.396,298 295.751,664	7	348.396,183 295.750,221	1.448
7	348.396,183 295.750,221	1	348.395,646 295.743,513	6.729

** Lungimile segmentelor sunt determinate în planul de proiecție Stereo 70 și sunt rotunjite la 1 milimetru.

*** Distanța dintre puncte este formată din segmente cumulate ce sunt mai mici decât valoarea 1 milimetru.

**DATE DESPRE IMOBILUL NR. 10428**

Oficiul de Cadastru și Publicitate Imobiliară DOLJ
Biroul de Cadastru și Publicitate Imobiliară Craiova

A. Partea I. Descrierea imobilului

TEREN Extravilan

Adresa: Jud. Dolj, T 30, P 16

Nr. Crt	Nr cadastral Nr. topografic	Suprafața* (mp)	Observații / Referințe
A1		Din acte: 23.215 Masurata: 22.749	Sector cadastral:6 Teren neimprejmuit; Imobilul a fost diminuat cu un procent de 2%

B. Partea II. Proprietari și acte

Inscrieri privitoare la dreptul de proprietate și alte drepturi reale		Referințe
/		
Act Administrativ nr. TDP 506-58805, din 22/11/1993 emis de CJSDPAT DOLJ;		
B1	Intabulare, drept de PROPRIETATE, dobandit prin Reconstituire, cota actuala 1/1, cota initiala 1/1 1) CHILOM V. MARIA , LIPSA CNP	A1

C. Partea III. SARCINI .


Inscrieri privind dezmembramintele dreptului de proprietate, drepturi reale de garanție și sarcini	Referințe
NU SUNT	

Anexa Nr. 1 La Partea I

Teren

Nr cadastral	Suprafața (mp)*	Observații / Referințe
	Din acte: 23.215 Masurata: 22.749	Imobilul a fost diminuat cu un procent de 2%

* Suprafața este determinată în planul de proiecție Stereo 70.



Date referitoare la teren

Crt	Categorie folosință	Intravilan	Suprafața (mp)	Tarla	Parcelă	Nr. topo	Observații / Referințe
1	arabil	NU	22.749	30	16	-	

Lungime Segmente

1) Valorile lungimilor segmentelor sunt obținute din proiecție în plan.

Punct început	X / Y	Punct sfârșit	X / Y	Lungime segment (** (m)
1	348.392,639 295.705,95	2	348.994,007 295.657,723	603.299
2	348.994,007 295.657,723	3	348.995,64 295.673,796	16.156
3	348.995,64 295.673,796	4	348.997,67 295.693,782	20.089
4	348.997,67 295.693,782	5	348.997,816 295.695,222	1.447

Punct început	X / Y	Punct sfârșit	X / Y	Lungime segment (** (m)
5	348.997,816 295.695,222	6	348.395,646 295.743,513	604.103
6	348.395,646 295.743,513	7	348.395,53 295.742,07	1.448
7	348.395,53 295.742,07	1	348.392,639 295.705,95	36.236

** Lungimile segmentelor sunt determinate în planul de proiecție Stereo 70 și sunt rotunjite la 1 milimetru.

*** Distanța dintre puncte este formată din segmente cumulate ce sunt mai mici decât valoarea 1 milimetru.

**DATE DESPRE IMOBILUL NR. 10429**

Oficiul de Cadastru și Publicitate Imobiliară DOLJ
Biroul de Cadastru și Publicitate Imobiliară Craiova

A. Partea I. Descrierea imobilului

TEREN Extravilan

Adresa: Jud. Dolj, T 30, P 17

Nr. Crt	Nr cadastral Nr. topografic	Suprafața* (mp)	Observații / Referințe
A1		Din acte: 13.400 Masurata: 13.132	Sector cadastral:6 Teren neimprejmuit; Imobilul a fost diminuat cu un procent de 2%

B. Partea II. Proprietari și acte

Inscrieri privitoare la dreptul de proprietate și alte drepturi reale		Referințe
/		
Act Administrativ nr. TDP 1440-58136, din 01/02/1995 emis de CJSDPAT DOLJ;		
B1	Intabulare, drept de PROPRIETATE, dobandit prin Reconstituire, cota actuala 1/1, cota initiala 1/1 1) MIHAI I MARIA, LIPSA CNP	A1

C. Partea III. SARCINI .


Inscrieri privind dezmembramintele dreptului de proprietate, drepturi reale de garanție și sarcini	Referințe
NU SUNT	

Anexa Nr. 1 La Partea I

Teren

Nr cadastral	Suprafața (mp)*	Observații / Referințe
	Din acte: 13.400 Masurata: 13.132	Imobilul a fost diminuat cu un procent de 2%

* Suprafața este determinată în planul de proiecție Stereo 70.



Date referitoare la teren

Crt	Categorie folosință	Intra vilan	Suprafața (mp)	Tarla	Parcelă	Nr. topo	Observații / Referințe
1	arabil	NU	13.132	30	17	-	

Lungime Segmente

1) Valorile lungimilor segmentelor sunt obținute din proiecție în plan.

Punct început	X / Y	Punct sfârșit	X / Y	Lungime segment (** (m)
1	348.390,903 295.684,249	2	348.992,14 295.636,032	603.167
2	348.992,14 295.636,032	3	348.993,289 295.650,652	14.665
3	348.993,289 295.650,652	4	348.993,89 295.656,566	5.944
4	348.993,89 295.656,566	5	348.994,007 295.657,723	1.163

Punct început	X / Y	Punct sfârșit	X / Y	Lungime segment (** (m)
5	348.994,007 295.657,723	6	348.392,639 295.705,95	603.299
6	348.392,639 295.705,95	7	348.392,546 295.704,791	1.163
7	348.392,546 295.704,791	1	348.390,903 295.684,249	20.608

** Lungimile segmentelor sunt determinate în planul de proiecție Stereo 70 și sunt rotunjite la 1 milimetru.

*** Distanța dintre puncte este formată din segmente cumulate ce sunt mai mici decât valoarea 1 milimetru.

**DATE DESPRE IMOBILUL NR. 10430**

Oficiul de Cadastru și Publicitate Imobiliară DOLJ
 Biroul de Cadastru și Publicitate Imobiliară Craiova

A. Partea I. Descrierea imobilului

TEREN Extravilan

Adresa: Jud. Dolj, T 30, P 18

Nr. Crt	Nr cadastral Nr. topografic	Suprafața* (mp)	Observații / Referințe
A1		Din acte: 12.172 Masurata: 11.928	Sector cadastral:6 Teren neimprejmuit; Imobilul a fost diminuat cu un procent de 2%

B. Partea II. Proprietari și acte

Inscrieri privitoare la dreptul de proprietate și alte drepturi reale		Referințe
/		
Act Administrativ nr. TDP 498-59023, din 17/11/1993 emis de CJSDPAT DOLJ;		
B1	Intabulare, drept de PROPRIETATE, dobandit prin Reconstituire, cota actuala 1/1, cota initiala 1/1 1) GHEORGHIU P. DALIA, LIPSA CNP	A1

C. Partea III. SARCINI .


Inscrieri privind dezmembramintele dreptului de proprietate, drepturi reale de garanție și sarcini	Referințe
NU SUNT	

Anexa Nr. 1 La Partea I

Teren

Nr cadastral	Suprafața (mp)*	Observații / Referințe
	Din acte: 12.172 Masurata: 11.928	Imobilul a fost diminuat cu un procent de 2%

* Suprafața este determinată în planul de proiecție Stereo 70.



Date referitoare la teren

Crt	Categorie folosință	Intra vilan	Suprafața (mp)	Tarla	Parcelă	Nr. topo	Observații / Referințe
1	arabil	NU	11.928	30	18	-	

Lungime Segmente

1) Valorile lungimilor segmentelor sunt obținute din proiecție în plan.

Punct început	X / Y	Punct sfârșit	X / Y	Lungime segment (** (m)
1	348.389,325 295.664,537	2	348.990,594 295.616,318	603.199
2	348.990,594 295.616,318	3	348.991,439 295.627,108	10.823
3	348.991,439 295.627,108	4	348.992,062 295.635,038	7.954
4	348.992,062 295.635,038	5	348.992,14 295.636,032	0.997

Punct început	X / Y	Punct sfârșit	X / Y	Lungime segment (** (m)
5	348.992,14 295.636,032	6	348.390,903 295.684,249	603.167
6	348.390,903 295.684,249	7	348.390,823 295.683,254	0.998
7	348.390,823 295.683,254	1	348.389,325 295.664,537	18.777

** Lungimile segmentelor sunt determinate în planul de proiecție Stereo 70 și sunt rotunjite la 1 milimetru.

*** Distanța dintre puncte este formată din segmente cumulate ce sunt mai mici decât valoarea 1 milimetru.

**DATE DESPRE IMOBILUL NR. 10431**

Oficiul de Cadastru și Publicitate Imobiliară DOLJ
Biroul de Cadastru și Publicitate Imobiliară Craiova

A. Partea I. Descrierea imobilului

TEREN Extravilan

Adresa: Jud. Dolj, T 30, P 19

Nr. Crt	Nr cadastral Nr. topografic	Suprafața* (mp)	Observații / Referințe
A1		Din acte: 41.770 Masurata: 40.933	Sector cadastral:6 Teren neimprejmuit; Imobilul a fost diminuat cu un procent de 2%

B. Partea II. Proprietari și acte

Inscrieri privitoare la dreptul de proprietate și alte drepturi reale		Referințe
/		
Act Administrativ nr. TDP 505-58805, din 22/11/1993 emis de CJSDPAT DOLJ;		
B1	Intabulare, drept de PROPRIETATE, dobandit prin Reconstituire, cota actuala 1/1, cota initiala 1/1 1) FLORESCU A. NICOLAE, LIPSA CNP	A1

C. Partea III. SARCINI .


Inscrieri privind dezmembramintele dreptului de proprietate, drepturi reale de garanție și sarcini	Referințe
NU SUNT	

Anexa Nr. 1 La Partea I

Teren

Nr cadastral	Suprafața (mp)*	Observații / Referințe
	Din acte: 41.770 Masurata: 40.933	Imobilul a fost diminuat cu un procent de 2%

* Suprafața este determinată în planul de proiecție Stereo 70.



Date referitoare la teren

Crt	Categorie folosință	Intra vilan	Suprafața (mp)	Tarla	Parcelă	Nr. topo	Observații / Referințe
1	arabil	NU	40.933	30	19	-	

Lungime Segmente

1) Valorile lungimilor segmentelor sunt obținute din proiecție în plan.

Punct început	X / Y	Punct sfârșit	X / Y	Lungime segment (** (m)
1	348.383,908 295.596,861	2	348.984,578 295.548,69	602.598
2	348.984,578 295.548,69	3	348.985,187 295.556,475	7.809
3	348.985,187 295.556,475	4	348.987,338 295.580,019	23.642
4	348.987,338 295.580,019	5	348.989,588 295.603,464	23.553

Punct început	X / Y	Punct sfârșit	X / Y	Lungime segment (** (m)
5	348.989,588 295.603,464	6	348.990,528 295.615,473	12.046
6	348.990,528 295.615,473	7	348.990,594 295.616,318	0.848
7	348.990,594 295.616,318	8	348.389,325 295.664,537	603.199
8	348.389,325 295.664,537	9	348.389,257 295.663,692	0.848
9	348.389,257 295.663,692	1	348.383,908 295.596,861	67.045

** Lungimile segmentelor sunt determinate în planul de proiecție Stereo 70 și sunt rotunjite la 1 milimetru.

*** Distanța dintre puncte este formată din segmente cumulate ce sunt mai mici decât valoarea 1 milimetru.

**DATE DESPRE IMOBILUL NR. 10432**

Oficiul de Cadastru și Publicitate Imobiliară DOLJ
Biroul de Cadastru și Publicitate Imobiliară Craiova

A. Partea I. Descrierea imobilului

TEREN Extravilan

Adresa: Jud. Dolj, T 30, P 20

Nr. Crt	Nr cadastral Nr. topografic	Suprafața* (mp)	Observații / Referințe
A1	33239	Din acte: 12.200 Masurata: 12.056	Sector cadastral:6 Teren neimprejmuit;

B. Partea II. Proprietari și acte

Inscrieri privitoare la dreptul de proprietate și alte drepturi reale		Referințe
27967 / 16/03/2015		
Hotarare Judecatoreasca nr. SENTINTA CIVILA NR.1927, din 24/10/2011 emis de JUDECATORIA CALAFAT;		
B1	Intabulare, drept de PROPRIETATE, dobandit prin Hotarare Judecatoreasca, cota actuala 1/1, cota initiala 1/1 1) SC EAST WAY SPEDITION SRL, CIF:13176107	A1
150686 / 28/07/2020		
Act Notarial nr. 658, din 16/07/2020 emis de Marincas Eugen;		
B2	Se noteaza interdictiile de instrainare, grevare, inchiriere, dezmembrare, comasare, restructurare, amenajare, construire, demolare 1) LIBRA INTERNET BANK S.A., CIF:8119644	A1
85204 / 09/05/2022		
Act Notarial nr. Contract de ipoteca aut. nr. 418, din 02/05/2022 emis de Marincas Eugen;		
B3	se noteaza interdictiile de instrainare, grevare, inchiriere, dezmembrare, comasare, restructurare, amenajare, construire si demolare 1) LIBRA INTERNET BANK S.A., CIF:8119644	A1

C. Partea III. SARCINI

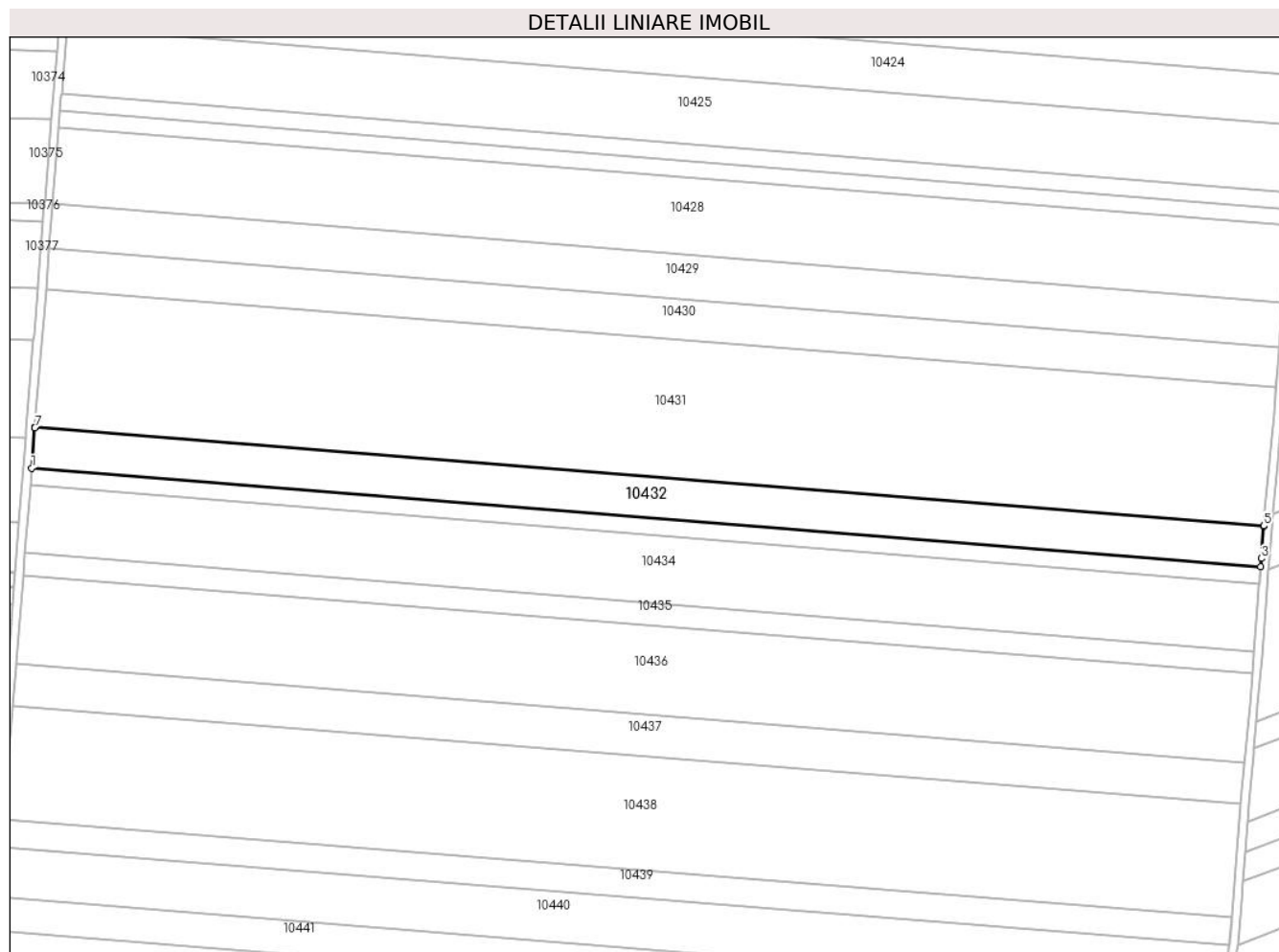
Inscrieri privind dezmembramintele dreptului de proprietate, drepturi reale de garanție și sarcini		Referințe
150686 / 28/07/2020		
Act Notarial nr. 658, din 16/07/2020 emis de Marincas Eugen;		
C1	Intabulare, drept de IPOTECA, Valoare:7500000 RON, si celelalte obligatii de plata aferente creditului 1) LIBRA INTERNET BANK S.A., CIF:8119644	A1
85204 / 09/05/2022		
Act Notarial nr. Contract de ipoteca aut. nr. 418, din 02/05/2022 emis de Marincas Eugen;		
C2	Intabulare, drept de IPOTECA, Valoare:4700000 RON+ celelalte obligatii de plata aferente creditului 1) LIBRA INTERNET BANK S.A., CIF:8119644	A1

Anexa Nr. 1 La Partea I

Teren

Nr cadastral	Suprafața (mp)*	Observații / Referințe
33239	Din acte: 12.200 Masurata: 12.056	

* Suprafața este determinată în planul de proiecție Stereo 70.



Date referitoare la teren

Crt	Categorie folosință	Intra vilan	Suprafața (mp)	Tarla	Parcelă	Nr. topo	Observații / Referințe
1	arabil	NU	12.056	30	20	-	

Lungime Segmente

1) Valorile lungimilor segmentelor sunt obținute din proiecție în plan.

Punct început	X / Y	Punct sfârșit	X / Y	Lungime segment (** (m)
1	348.382,312 295.576,918	2	348.983,013 295.528,745	602.63
2	348.983,013 295.528,745	3	348.983,337 295.532,831	4.099
3	348.983,337 295.532,831	4	348.984,552 295.548,359	15.575
4	348.984,552 295.548,359	5	348.984,578 295.548,69	0.332

Punct început	X / Y	Punct sfârșit	X / Y	Lungime segment (** (m)
5	348.984,578 295.548,69	6	348.383,908 295.596,861	602.598
6	348.383,908 295.596,861	7	348.383,882 295.596,53	0.332
7	348.383,882 295.596,53	1	348.382,312 295.576,918	19.675

** Lungimile segmentelor sunt determinate în planul de proiecție Stereo 70 și sunt rotunjite la 1 milimetru.

*** Distanța dintre puncte este formată din segmente cumulate ce sunt mai mici decât valoarea 1 milimetru.

**DATE DESPRE IMOBILUL NR. 10433**

Oficiul de Cadastru și Publicitate Imobiliară DOLJ
Biroul de Cadastru și Publicitate Imobiliară Craiova

A. Partea I. Descrierea imobilului

TEREN Extravilan

Adresa: Jud. Dolj, T 30, P 21

Nr. Crt	Nr cadastral Nr. topografic	Suprafața* (mp)	Observații / Referințe
A1	33961	Din acte: 5.019 Masurata: 4.960	Sector cadastral:6 Teren neimprejmuit;

B. Partea II. Proprietari și acte

Inscrieri privitoare la dreptul de proprietate și alte drepturi reale		Referințe
86583 / 29/06/2016		
Act Notarial nr. CVC aut. nr. 1807, din 13/06/2016 emis de NP BUDIANA IONUT RAZVAN;		
B1	Intabulare, drept de PROPRIETATE, dobandit prin Conventie, cota actuala 1/1, cota initiala 1/1 1) RADU ELENA CORINA 2) RADU MARIN	A1

C. Partea III. SARCINI .

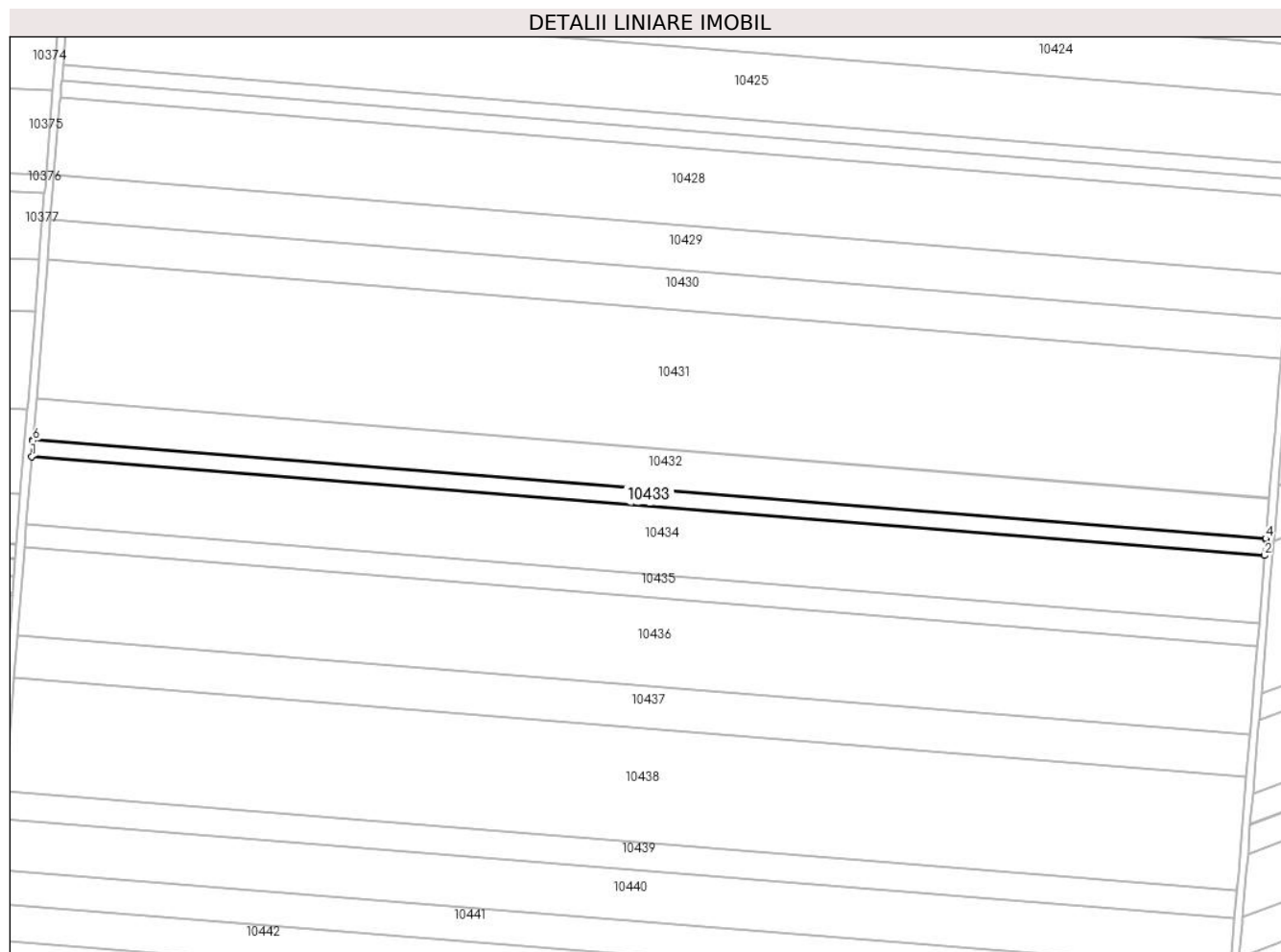
Inscrieri privind dezmembramintele dreptului de proprietate, drepturi reale de garanție și sarcini	Referințe
NU SUNT	

Anexa Nr. 1 La Partea I

Teren

Nr cadastral	Suprafața (mp)*	Observații / Referințe
33961	Din acte: 5.019 Masurata: 4.960	

* Suprafața este determinată în planul de proiecție Stereo 70.



Date referitoare la teren

Crt	Categorie folosință	Intra vilan	Suprafața (mp)	Tarla	Parcelă	Nr. topo	Observații / Referințe
1	arabil	NU	4.960	30	21	-	

Lungime Segmente

1) Valorile lungimilor segmentelor sunt obținute din proiecție în plan.

Punct început	X / Y	Punct sfârșit	X / Y	Lungime segment (** (m)
1	348.381,655 295.568,714	2	348.982,363 295.520,54	602.637
2	348.982,363 295.520,54	3	348.982,968 295.528,176	7.66
3	348.982,968 295.528,176	4	348.983,013 295.528,745	0.571
4	348.983,013 295.528,745	5	348.382,312 295.576,918	602.63
5	348.382,312 295.576,918	6	348.382,266 295.576,35	0.57

Punct început	X / Y	Punct sfârșit	X / Y	Lungime segment (** (m)
6	348.382,266 295.576,35	1	348.381,655 295.568,714	7.66

** Lungimile segmentelor sunt determinate în planul de proiecție Stereo 70 și sunt rotunjite la 1 milimetru.

*** Distanța dintre puncte este formată din segmente cumulate ce sunt mai mici decât valoarea 1 milimetru.

**DATE DESPRE IMOBILUL NR. 10434**

Oficiul de Cadastru și Publicitate Imobiliară DOLJ
Biroul de Cadastru și Publicitate Imobiliară Craiova

A. Partea I. Descrierea imobilului

TEREN Extravilan

Nr. CF vechi:366
Nr. cadastral vechi:541

Adresa: Jud. Dolj, T 30, P 22

Nr. Crt	Nr cadastral Nr. topografic	Suprafața* (mp)	Observații / Referințe
A1	33334	Din acte: 20.000 Masurata: 20.002	Sector cadastral:6 Teren neimprejmuit;

B. Partea II. Proprietari și acte

Inscrieri privitoare la dreptul de proprietate și alte drepturi reale		Referințe
77282 / 07/10/2008		
Hotarare Judecatoreasca nr. 2175/2007, din 01/01/2007 emis de Judecatoria Calafat dosar nr 2686/201/2007;		
B1	Intabulare, drept de PROPRIETATE, dobandit prin Hotarare Judecatoreasca, cota actuala 1/1, cota initiala 1/1 1) SC EAST WAY SPEDITION SRL , CIF:999999999999, LIPSA CUI <i>OBSERVATII: (provenita din conversia CF 366)</i>	A1
150653 / 28/07/2020		
Act Notarial nr. contract de ipoteca aut. nr. 658, din 16/07/2020 emis de Marincas Eugen;		
B2	Se noteaza interdictiile de instrainare, grevare, inchiriere, dezmembrare, comasare, restructurare, amenajare, construire, demolare 1) LIBRA INTERNET BANK S.A. , CIF:8119644	A1
85669 / 10/05/2022		
Act Notarial nr. Contract de ipoteca aut. nr. 418, din 02/05/2022 emis de Marincas Eugen;		
B3	Se noteaza interdictiile de instrainare, grevare, inchiriere, dezmembrare, comasare, restructurare, amenajare, construire, demolare 1) LIBRA INTERNET BANK S.A. , CIF:8119644	A1

C. Partea III. SARCINI

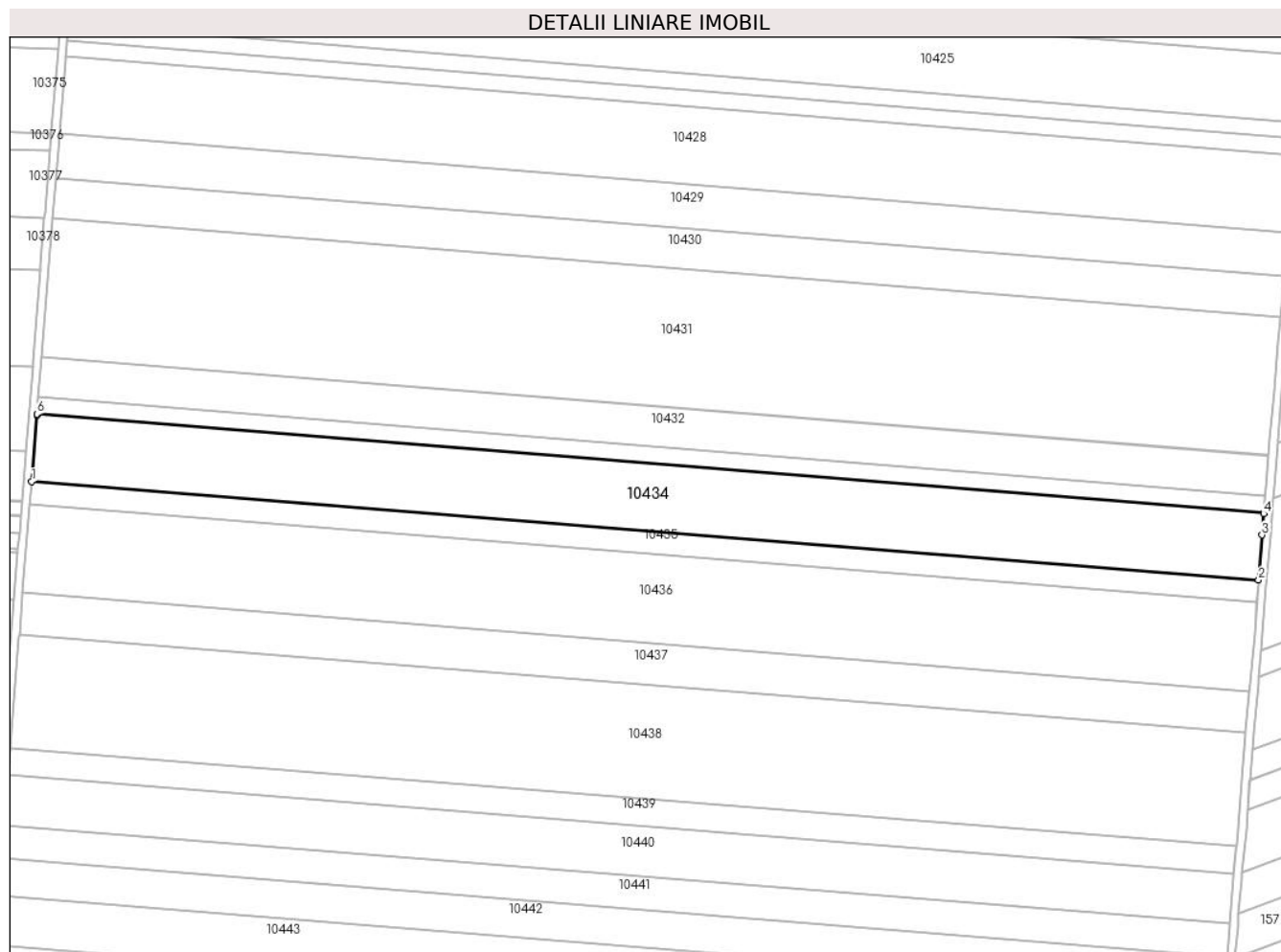
Inscrieri privind dezmembramintele dreptului de proprietate, drepturi reale de garanție și sarcini		Referințe
150653 / 28/07/2020		
Act Notarial nr. contract de ipoteca aut. nr. 658, din 16/07/2020 emis de Marincas Eugen;		
C1	Intabulare, drept de IPOTECA, Valoare:7500000 RON, si celelalte obligatii de plata aferente creditului 1) LIBRA INTERNET BANK S.A. , CIF:8119644	A1
85669 / 10/05/2022		
Act Notarial nr. Contract de ipoteca aut. nr. 418, din 02/05/2022 emis de Marincas Eugen;		
C2	Intabulare, drept de IPOTECA, Valoare:4700000 RON, si celelalte obligatii de plata aferente creditului 1) LIBRA INTERNET BANK S.A. , CIF:8119644	A1

Anexa Nr. 1 La Partea I

Teren

Nr cadastral	Suprafața (mp)*	Observații / Referințe
33334	Din acte: 20.000 Masurata: 20.002	

* Suprafața este determinată în planul de proiecție Stereo 70.



Date referitoare la teren

Crt	Categorie folosință	Intra vilan	Suprafața (mp)	Tarla	Parcelă	Nr. topo	Observații / Referințe
1	arabil	NU	20.002	30	22	-	

Lungime Segmente

1) Valorile lungimilor segmentelor sunt obținute din proiecție în plan.

Punct început	X / Y	Punct sfârșit	X / Y	Lungime segment (** (m)
1	348.379,007 295.535,631	2	348.979,79 295.487,45	602.712
2	348.979,79 295.487,45	3	348.981,486 295.509,486	22.101
3	348.981,486 295.509,486	4	348.982,31 295.519,874	10.421
4	348.982,31 295.519,874	5	348.982,363 295.520,54	0.668

Punct început	X / Y	Punct sfârșit	X / Y	Lungime segment (** (m)
5	348.982,363 295.520,54	6	348.381,655 295.568,714	602.637
6	348.381,655 295.568,714	7	348.381,602 295.568,048	0.668
7	348.381,602 295.568,048	1	348.379,007 295.535,631	32.521

** Lungimile segmentelor sunt determinate în planul de proiecție Stereo 70 și sunt rotunjite la 1 milimetru.

*** Distanța dintre puncte este formată din segmente cumulate ce sunt mai mici decât valoarea 1 milimetru.

**DATE DESPRE IMOBILUL NR. 10435**

Oficiul de Cadastru și Publicitate Imobiliară DOLJ
Biroul de Cadastru și Publicitate Imobiliară Craiova

A. Partea I. Descrierea imobilului

TEREN Extravilan

Adresa: Jud. Dolj, T 30, P 23

Nr. Crt	Nr cadastral Nr. topografic	Suprafața* (mp)	Observații / Referințe
A1		Din acte: 6.744 Masurata: 6.609	Sector cadastral:6 Teren neimprejmuit; Imobilul a fost diminuat cu un procent de 2%

B. Partea II. Proprietari și acte

Inscrieri privitoare la dreptul de proprietate și alte drepturi reale		Referințe
/		
Act Administrativ nr. TDP 1038-45342, din 18/05/1994 emis de CJSDPAT DOLJ;		
B1	Intabulare, drept de PROPRIETATE, dobandit prin Reconstituire, cota actuala 1/1, cota initiala 1/1 1) CHIRCOF P. MARIAN , LIPSA CNP	A1

C. Partea III. SARCINI .


Inscrieri privind dezmembramintele dreptului de proprietate, drepturi reale de garanție și sarcini	Referințe
NU SUNT	

Anexa Nr. 1 La Partea I

Teren

Nr cadastral	Suprafața (mp)*	Observații / Referințe
	Din acte: 6.744 Masurata: 6.609	Imobilul a fost diminuat cu un procent de 2%

* Suprafața este determinată în planul de proiecție Stereo 70.



Date referitoare la teren

Crt	Categorie folosință	Intra vilan	Suprafața (mp)	Tarla	Parcelă	Nr. topo	Observații / Referințe
1	arabil	NU	6.609	30	23	-	

Lungime Segmente

1) Valorile lungimilor segmentelor sunt obținute din proiecție în plan.

Punct început	X / Y	Punct sfârșit	X / Y	Lungime segment (** (m)
1	348.378,132 295.524,701	2	348.978,949 295.476,518	602.746
2	348.978,949 295.476,518	3	348.979,635 295.485,443	8.951
3	348.979,635 295.485,443	4	348.979,739 295.486,788	1.349
4	348.979,739 295.486,788	5	348.979,79 295.487,45	0.664
5	348.979,79 295.487,45	6	348.379,007 295.535,631	602.712

Punct început	X / Y	Punct sfârșit	X / Y	Lungime segment (** (m)
6	348.379,007 295.535,631	7	348.378,954 295.534,968	0.665
7	348.378,954 295.534,968	1	348.378,132 295.524,701	10.3

** Lungimile segmentelor sunt determinate în planul de proiecție Stereo 70 și sunt rotunjite la 1 milimetru.

*** Distanța dintre puncte este formată din segmente cumulate ce sunt mai mici decât valoarea 1 milimetru.

**DATE DESPRE IMOBILUL NR. 10436**

Oficiul de Cadastru și Publicitate Imobiliară DOLJ
Biroul de Cadastru și Publicitate Imobiliară Craiova

A. Partea I. Descrierea imobilului

TEREN Extravilan

Adresa: Jud. Dolj, T 30, P 24

Nr. Crt	Nr cadastral Nr. topografic	Suprafața* (mp)	Observații / Referințe
A1	34665	Din acte: 26.500 Masurata: 26.187	Sector cadastral:6 Teren neimprejmuit;

B. Partea II. Proprietari și acte

Inscrieri privitoare la dreptul de proprietate și alte drepturi reale	Referințe
149696 / 15/11/2016	
Act Administrativ nr. TITLU DE PROPRIETATE NR.337-59025, din 09/09/1993 emis de CJSDPAT DOLJ (act notarial nr CERTIFICAT DE MOSTENITOR NR.108 din 02.09.2011, emis de BNP BUDIANA IONUT - RAZVAN);	
B1	A1
Intabulare, drept de PROPRIETATE, dobandit prin Succesiune, cota actuala 1/1, cota initiala 1/1	
1) PENUS NICOLETA	
<i>OBSERVATII: Bailesteanu Floarea</i>	

C. Partea III. SARCINI .

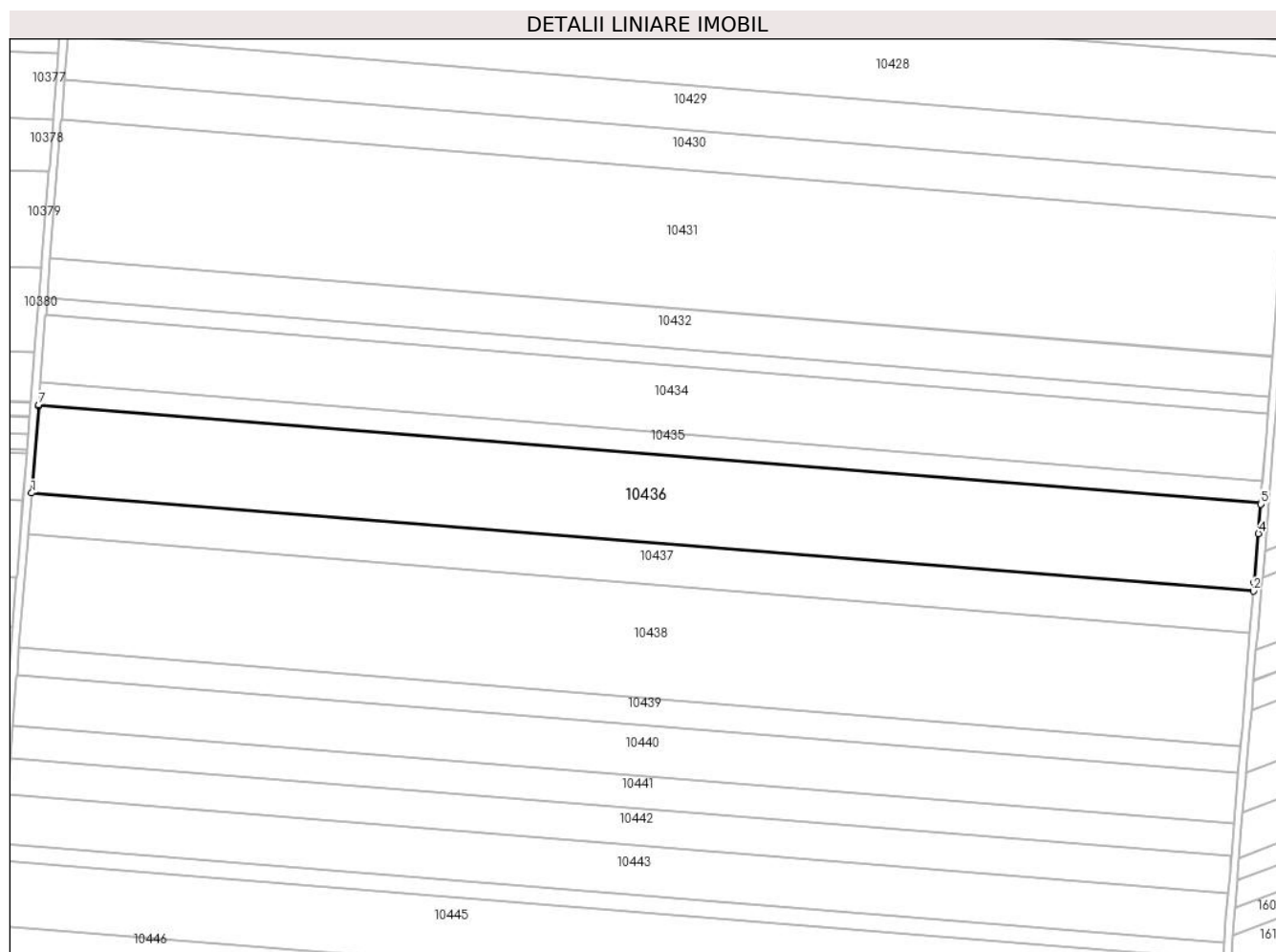
Inscrieri privind dezmembramintele dreptului de proprietate, drepturi reale de garanție și sarcini	Referințe
NU SUNT	

Anexa Nr. 1 La Partea I

Teren

Nr cadastral	Suprafața (mp)*	Observații / Referințe
34665	Din acte: 26.500 Masurata: 26.187	

* Suprafața este determinată în planul de proiecție Stereo 70.



Date referitoare la teren

Crt	Categorie folosință	Intravilan	Suprafața (mp)	Tarla	Parcelă	Nr. topo	Observații / Referințe
1	arabil	NU	26.187	30	24	-	

Lungime Segmente

1) Valorile lungimilor segmentelor sunt obținute din proiecție în plan.

Punct început	X / Y	Punct sfârșit	X / Y	Lungime segment (** (m)
1	348.374,666 295.481,389	2	348.975,263 295.433,224	602.525
2	348.975,263 295.433,224	3	348.975,635 295.437,354	4.147
3	348.975,635 295.437,354	4	348.977,785 295.461,398	24.14
4	348.977,785 295.461,398	5	348.978,904 295.475,938	14.583

Punct început	X / Y	Punct sfârșit	X / Y	Lungime segment (** (m)
5	348.978,904 295.475,938	6	348.978,949 295.476,518	0.582
6	348.978,949 295.476,518	7	348.378,132 295.524,701	602.746
7	348.378,132 295.524,701	8	348.378,086 295.524,121	0.582
8	348.378,086 295.524,121	1	348.374,666 295.481,389	42.869

** Lungimile segmentelor sunt determinate în planul de proiecție Stereo 70 și sunt rotunjite la 1 milimetru.

*** Distanța dintre puncte este formată din segmente cumulate ce sunt mai mici decât valoarea 1 milimetru.

**DATE DESPRE IMOBILUL NR. 10437**

Oficiul de Cadastru și Publicitate Imobiliară DOLJ
Biroul de Cadastru și Publicitate Imobiliară Craiova

A. Partea I. Descrierea imobilului

TEREN Extravilan

Adresa: Jud. Dolj, T 30, P 25

Nr. Crt	Nr cadastral Nr. topografic	Suprafața* (mp)	Observații / Referințe
A1	34770	Din acte: 12.500 Masurata: 12.351	Sector cadastral:6 Teren neimprejmuit;

B. Partea II. Proprietari și acte

Inscrieri privitoare la dreptul de proprietate și alte drepturi reale		Referințe
149691 / 15/11/2016		
Hotarare Judecatoreasca nr. SENTITA CIVILA NR.2684, din 16/12/2011 emis de JUDECATORIA CALAFAT;		
B1	Intabulare, drept de PROPRIETATE, dobandit prin Hotarare Judecatoreasca, cota actuala 1/1, cota initiala 1/1 1) SC EAST WAY SPEDITION SRL, CIF:13176107	A1
150542 / 28/07/2020		
Act Notarial nr. 658, din 16/07/2020 emis de Marincas Eugen;		
B2	se noteaza interdictiile de instrainare, grevare, inchiriere, dezmembrare, comasare, restructurare, amenajare, construire, demolare 1) LIBRA INTERNET BANK S.A., CIF:8119644	A1
85202 / 09/05/2022		
Act Notarial nr. C ip aut 418, din 02/05/2022 emis de Marincas Eugen;		
B3	se noteaza interdictiile de instrainare, grevare, inchiriere, dezmembrare, comasare, restructurare, amenajare, construire, demolare 1) LIBRA INTERNET BANK S.A., CIF:8119644	A1

C. Partea III. SARCINI


Inscrieri privind dezmembramintele dreptului de proprietate, drepturi reale de garanție și sarcini		Referințe
150542 / 28/07/2020		
Act Notarial nr. 658, din 16/07/2020 emis de Marincas Eugen;		
C1	Intabulare, drept de IPOTECA, Valoare:7500000 LEI si celelalte obligatii de plata aferente creditului 1) LIBRA INTERNET BANK S.A., CIF:8119644	A1
85202 / 09/05/2022		
Act Notarial nr. C ip aut 418, din 02/05/2022 emis de Marincas Eugen;		
C2	Intabulare, drept de IPOTECA, Valoare:4700000 RON si celelalte obligatii de plata aferente creditului, dobandit prin Conventie, cota actuala 1/1, cota initiala 1/1 1) LIBRA INTERNET BANK S.A., CIF:8119644	A1

Anexa Nr. 1 La Partea I

Teren

Nr cadastral	Suprafața (mp)*	Observații / Referințe
34770	Din acte: 12.500 Masurata: 12.351	

* Suprafața este determinată în planul de proiecție Stereo 70.



Date referitoare la teren

Crt	Categorie folosință	Intra vilan	Suprafața (mp)	Tarla	Parcelă	Nr. topo	Observații / Referințe
1	arabil	NU	12.351	30	25	-	

Lungime Segmente

1) Valorile lungimilor segmentelor sunt obținute din proiecție în plan.

Punct început	X / Y	Punct sfârșit	X / Y	Lungime segment (** (m)
1	348.373,031 295.460,953	2	348.973,423 295.412,804	602.32
2	348.973,423 295.412,804	3	348.973,484 295.413,51	0.709
3	348.973,484 295.413,51	4	348.975,164 295.432,128	18.694
4	348.975,164 295.432,128	5	348.975,263 295.433,224	1.1

Punct început	X / Y	Punct sfârșit	X / Y	Lungime segment (** (m)
5	348.975,263 295.433,224	6	348.374,666 295.481,389	602.525
6	348.374,666 295.481,389	7	348.374,578 295.480,292	1.101
7	348.374,578 295.480,292	1	348.373,031 295.460,953	19.401

** Lungimile segmentelor sunt determinate în planul de proiecție Stereo 70 și sunt rotunjite la 1 milimetru.

*** Distanța dintre puncte este formată din segmente cumulate ce sunt mai mici decât valoarea 1 milimetru.

**DATE DESPRE IMOBILUL NR. 10438**

Oficiul de Cadastru și Publicitate Imobiliară DOLJ
Biroul de Cadastru și Publicitate Imobiliară Craiova

A. Partea I. Descrierea imobilului

TEREN Extravilan

Adresa: Jud. Dolj, T 30, P 26

Nr. Crt	Nr cadastral Nr. topografic	Suprafața* (mp)	Observații / Referințe
A1	34745	33.549	Sector cadastral:6 Teren neimprejmuit;

B. Partea II. Proprietari și acte

Inscrieri privitoare la dreptul de proprietate și alte drepturi reale		Referințe
149689 / 15/11/2016		
Act Administrativ nr. 316-59025, din 09/09/1993 emis de COMISIA JUDETEANA DOLJ (, CM nr. 85/25.04.1997 NP Stoenescu F , Sentinta civila nr. 734/20.05.2010 in Dosar nr. 1771/201/2009 emisa de Judecatoria Calafat);		
B1	Intabulare, drept de PROPRIETATE, dobandit prin Hotarare Judecatoreasca, cota actuala 1/1, cota initiala 1/1 1) PETREA ANETA <i>OBSERVATII: def. Anghelina Marin</i>	A1

C. Partea III. SARCINI .

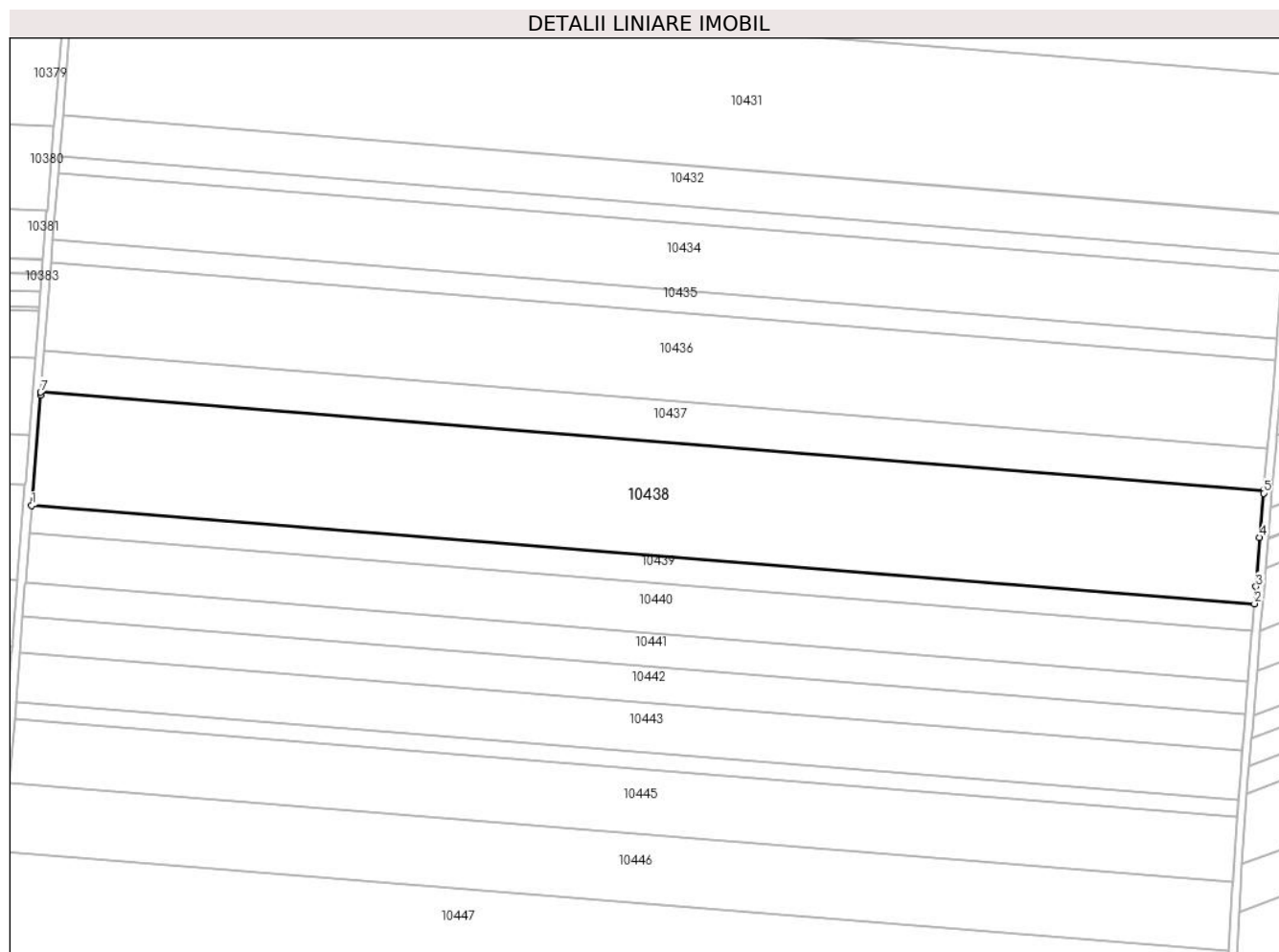
Inscrieri privind dezmembramintele dreptului de proprietate, drepturi reale de garanție și sarcini	Referințe
NU SUNT	

Anexa Nr. 1 La Partea I

Teren

Nr cadastral	Suprafața (mp)*	Observații / Referințe
34745	33.549	

* Suprafața este determinată în planul de proiecție Stereo 70.



Date referitoare la teren

Crt	Categorie folosință	Intravilan	Suprafața (mp)	Tarla	Parcelă	Nr. topo	Observații / Referințe
1	arabil	NU	33.549	30	26	-	

Lungime Segmente

1) Valorile lungimilor segmentelor sunt obținute din proiecție în plan.

Punct început	X / Y	Punct sfârșit	X / Y	Lungime segment (** (m)
1	348.368,587 295.405,425	2	348.968,931 295.357,28	602.271
2	348.968,931 295.357,28	3	348.969,683 295.365,622	8.376
3	348.969,683 295.365,622	4	348.971,434 295.389,866	24.307
4	348.971,434 295.389,866	5	348.973,306 295.411,46	21.675
5	348.973,306 295.411,46	6	348.973,423 295.412,804	1.349

Punct început	X / Y	Punct sfârșit	X / Y	Lungime segment (** (m)
6	348.973,423 295.412,804	7	348.373,031 295.460,953	602.32
7	348.373,031 295.460,953	8	348.372,923 295.459,608	1.349
8	348.372,923 295.459,608	1	348.368,587 295.405,425	54.356

** Lungimile segmentelor sunt determinate în planul de proiecție Stereo 70 și sunt rotunjite la 1 milimetru.

*** Distanța dintre puncte este formată din segmente cumulate ce sunt mai mici decât valoarea 1 milimetru.

**DATE DESPRE IMOBILUL NR. 10439**

Oficiul de Cadastru și Publicitate Imobiliară DOLJ
Biroul de Cadastru și Publicitate Imobiliară Craiova

A. Partea I. Descrierea imobilului

TEREN Extravilan

Adresa: Jud. Dolj, T 30, P 26

Nr. Crt	Nr cadastral Nr. topografic	Suprafața* (mp)	Observații / Referințe
A1		Din acte: 41.800 Masurata: 8.086	Sector cadastral:6 Teren neimprejmuit; Diferenta de suprafata se regaseste la ID-ul 10438, Imobilul a fost diminuat cu un procent de 2%

B. Partea II. Proprietari și acte

Inscrieri privitoare la dreptul de proprietate și alte drepturi reale	Referințe
/	
Act Administrativ nr. TDP 316-59025, din 09/09/1993 emis de CJSDPAT DOLJ;	
B1	A1
Intabulare, drept de PROPRIETATE, dobandit prin Reconstituire, cota actuala 1/1, cota initiala 1/1 1) ANGHELINA V. MARIN , LIPSA CNP	

C. Partea III. SARCINI .


Inscrieri privind dezmembramintele dreptului de proprietate, drepturi reale de garanție și sarcini	Referințe
NU SUNT	

Anexa Nr. 1 La Partea I

Teren

Nr cadastral	Suprafața (mp)*	Observații / Referințe
	Din acte: 41.800 Masurata: 8.086	Diferenta de suprafata se regaseste la ID-ul 10438, Imobilul a fost diminuat cu un procent de 2%

* Suprafața este determinată în planul de proiecție Stereo 70.



Date referitoare la teren

Crt	Categorie folosință	Intra vilan	Suprafața (mp)	Tarla	Parcelă	Nr. topo	Observații / Referințe
1	arabil	NU	8.086	30	26	-	

Lungime Segmente

1) Valorile lungimilor segmentelor sunt obținute din proiecție în plan.

Punct început	X / Y	Punct sfârșit	X / Y	Lungime segment (** (m)
1	348.367,515 295.392,041	2	348.967,725 295.343,907	602.137
2	348.967,725 295.343,907	3	348.968,81 295.355,937	12.079
3	348.968,81 295.355,937	4	348.968,931 295.357,28	1.348
4	348.968,931 295.357,28	5	348.368,587 295.405,425	602.271
5	348.368,587 295.405,425	6	348.368,479 295.404,08	1.349

Punct început	X / Y	Punct sfârșit	X / Y	Lungime segment (** (m)
6	348.368,479 295.404,08	1	348.367,515 295.392,041	12.078

** Lungimile segmentelor sunt determinate în planul de proiecție Stereo 70 și sunt rotunjite la 1 milimetru.

*** Distanța dintre puncte este formată din segmente cumulate ce sunt mai mici decât valoarea 1 milimetru.

**DATE DESPRE IMOBILUL NR. 10440**

Oficiul de Cadastru și Publicitate Imobiliară DOLJ
Biroul de Cadastru și Publicitate Imobiliară Craiova

A. Partea I. Descrierea imobilului

TEREN Extravilan

Adresa: Jud. Dolj, T 30, P 27

Nr. Crt	Nr cadastral Nr. topografic	Suprafața* (mp)	Observații / Referințe
A1		Din acte: 15.212 Masurata: 14.907	Sector cadastral:6 Teren neimprejmuit; Imobilul a fost diminuat cu un procent de 2%

B. Partea II. Proprietari și acte

Inscrieri privitoare la dreptul de proprietate și alte drepturi reale		Referințe
/		
Act Administrativ nr. TDP 970-58987, din 08/04/1994 emis de CJSDPAT DOLJ;		
B1	Intabulare, drept de PROPRIETATE, dobandit prin Reconstituire, cota actuala 1/1, cota initiala 1/1 1) CISMARU I. PETRE, LIPSA CNP	A1

C. Partea III. SARCINI .

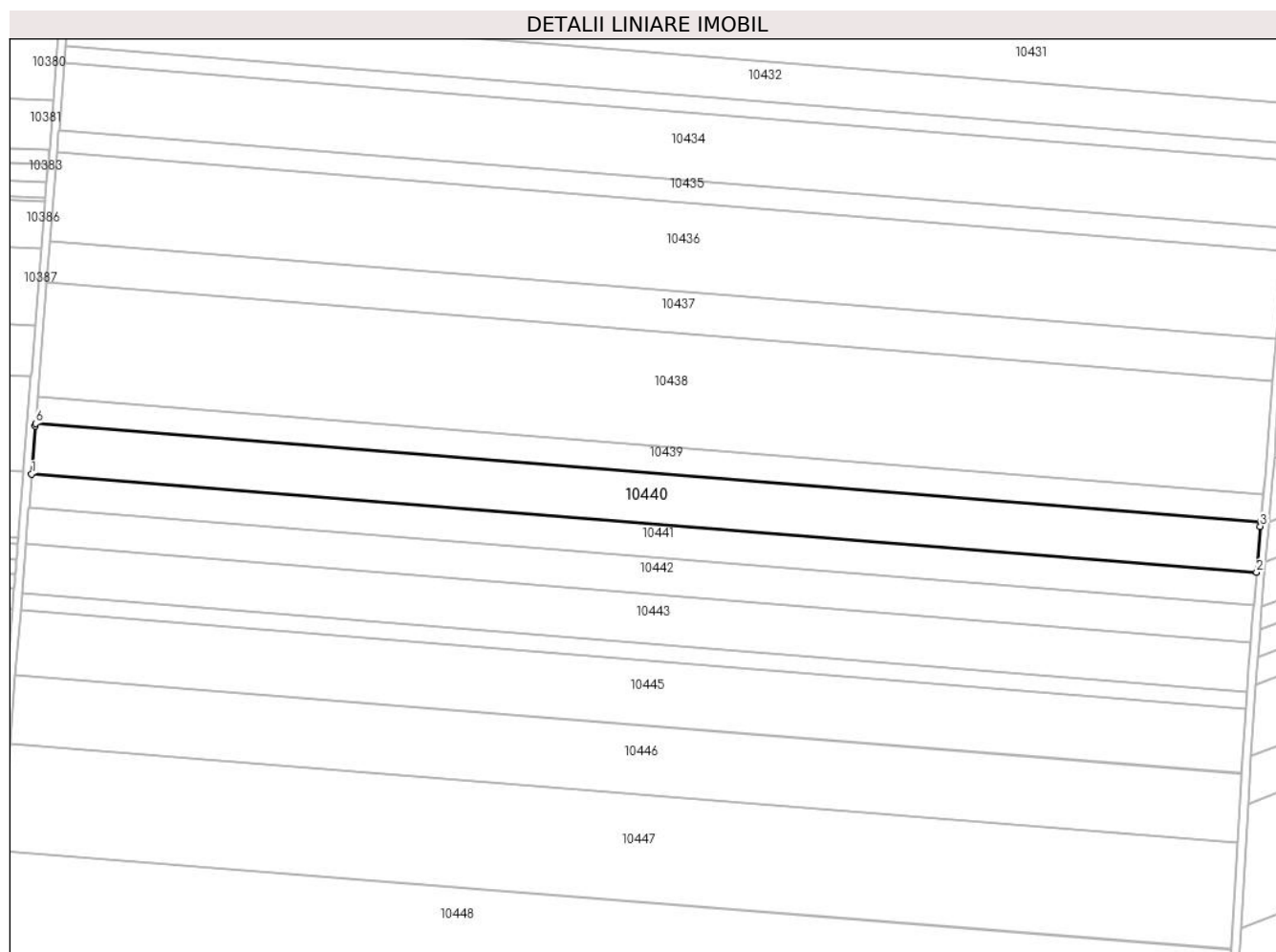
Inscrieri privind dezmembramintele dreptului de proprietate, drepturi reale de garanție și sarcini	Referințe
NU SUNT	

Anexa Nr. 1 La Partea I

Teren

Nr cadastral	Suprafața (mp)*	Observații / Referințe
	Din acte: 15.212 Masurata: 14.907	Imobilul a fost diminuat cu un procent de 2%

* Suprafața este determinată în planul de proiecție Stereo 70.



Date referitoare la teren

Crt	Categorie folosință	Intravilan	Suprafața (mp)	Tarla	Parcelă	Nr. topo	Observații / Referințe
1	arabil	NU	14.907	30	27	-	

Lungime Segmente

1) Valorile lungimilor segmentelor sunt obținute din proiecție în plan.

Punct început	X / Y	Punct sfârșit	X / Y	Lungime segment (** (m)
1	348.365,54 295.367,361	2	348.965,665 295.319,234	602.052
2	348.965,665 295.319,234	3	348.967,533 295.341,778	22.621
3	348.967,533 295.341,778	4	348.967,613 295.342,665	0.891
4	348.967,613 295.342,665	5	348.967,725 295.343,907	1.247

Punct început	X / Y	Punct sfârșit	X / Y	Lungime segment (** (m)
5	348.967,725 295.343,907	6	348.367,515 295.392,041	602.137
6	348.367,515 295.392,041	7	348.367,416 295.390,798	1.247
7	348.367,416 295.390,798	1	348.365,54 295.367,361	23.512

** Lungimile segmentelor sunt determinate în planul de proiecție Stereo 70 și sunt rotunjite la 1 milimetru.

*** Distanța dintre puncte este formată din segmente cumulate ce sunt mai mici decât valoarea 1 milimetru.

**DATE DESPRE IMOBILUL NR. 10441**

Oficiul de Cadastru și Publicitate Imobiliară DOLJ
Biroul de Cadastru și Publicitate Imobiliară Craiova

A. Partea I. Descrierea imobilului

TEREN Extravilan

Adresa: Jud. Dolj, T 30, P 28

Nr. Crt	Nr cadastral Nr. topografic	Suprafața* (mp)	Observații / Referințe
A1		Din acte: 10.000 Masurata: 9.800	Sector cadastral:6 Teren neimprejmuit; Imobilul a fost diminuat cu un procent de 2%

B. Partea II. Proprietari și acte

Inscrieri privitoare la dreptul de proprietate și alte drepturi reale		Referințe
/		
Act Administrativ nr. TDP 1785-2220, din 09/02/1995 emis de CJSDPAT DOLJ;		
B1	Intabulare, drept de PROPRIETATE, dobandit prin Reconstituire, cota actuala 1/1, cota initiala 1/1 1) PAVEL N MARIA, LIPSA CNP 2) OPRINA N. VASILICA, LIPSA CNP 3) DELIU N MARIN, LIPSA CNP	A1

C. Partea III. SARCINI .


Inscrieri privind dezmembramintele dreptului de proprietate, drepturi reale de garanție și sarcini	Referințe
NU SUNT	

Anexa Nr. 1 La Partea I

Teren

Nr cadastral	Suprafața (mp)*	Observații / Referințe
	Din acte: 10.000 Masurata: 9.800	Imobilul a fost diminuat cu un procent de 2%

* Suprafața este determinată în planul de proiecție Stereo 70.



Date referitoare la teren

Crt	Categorie folosință	Intra vilan	Suprafața (mp)	Tarla	Parcelă	Nr. topo	Observații / Referințe
1	arabil	NU	9.800	30	28	-	

Lungime Segmente

1) Valorile lungimilor segmentelor sunt obținute din proiecție în plan.

Punct început	X / Y	Punct sfârșit	X / Y	Lungime segment (** (m)
1	348.364,241 295.351,136	2	348.964,365 295.303,009	602.051
2	348.964,365 295.303,009	3	348.965,578 295.318,178	15.217
3	348.965,578 295.318,178	4	348.965,582 295.318,234	0.056
4	348.965,582 295.318,234	5	348.965,665 295.319,234	1.003
5	348.965,665 295.319,234	6	348.365,54 295.367,361	602.052

Punct început	X / Y	Punct sfârșit	X / Y	Lungime segment (** (m)
6	348.365,54 295.367,361	7	348.365,455 295.366,305	1.059
7	348.365,455 295.366,305	1	348.364,241 295.351,136	15.218

** Lungimile segmentelor sunt determinate în planul de proiecție Stereo 70 și sunt rotunjite la 1 milimetru.

*** Distanța dintre puncte este formată din segmente cumulate ce sunt mai mici decât valoarea 1 milimetru.

**DATE DESPRE IMOBILUL NR. 10442**

Oficiul de Cadastru și Publicitate Imobiliară DOLJ
Biroul de Cadastru și Publicitate Imobiliară Craiova

A. Partea I. Descrierea imobilului

TEREN Extravilan

Adresa: Jud. Dolj, T 30, P 29

Nr. Crt	Nr cadastral Nr. topografic	Suprafața* (mp)	Observații / Referințe
A1		Din acte: 11.040 Masurata: 10.819	Sector cadastral:6 Teren neimprejmuit; Imobilul a fost diminuat cu un procent de 2%

B. Partea II. Proprietari și acte

Inscrieri privitoare la dreptul de proprietate și alte drepturi reale		Referințe
/		
Act Administrativ nr. TDP 956-58987, din 07/04/1994 emis de CJSDPAT DOLJ;		
B1	Intabulare, drept de PROPRIETATE, dobandit prin Reconstituire, cota actuala 1/1, cota initiala 1/1 1) SIMU D DUMITRU, LIPSA CNP 2) SIMU DUMITRU, LIPSA CNP	A1

C. Partea III. SARCINI .


Inscrieri privind dezmembramintele dreptului de proprietate, drepturi reale de garanție și sarcini	Referințe
NU SUNT	

Anexa Nr. 1 La Partea I

Teren

Nr cadastral	Suprafața (mp)*	Observații / Referințe
	Din acte: 11.040 Masurata: 10.819	Imobilul a fost diminuat cu un procent de 2%

* Suprafața este determinată în planul de proiecție Stereo 70.



Date referitoare la teren

Crt	Categorie folosință	Intra vilan	Suprafața (mp)	Tarla	Parcelă	Nr. topo	Observații / Referințe
1	arabil	NU	10.819	30	29	-	

Lungime Segmente

1) Valorile lungimilor segmentelor sunt obținute din proiecție în plan.

Punct început	X / Y	Punct sfârșit	X / Y	Lungime segment (** (m)
1	348.362,808 295.333,223	2	348.962,875 295.285,1	601.994
2	348.962,875 295.285,1	3	348.963,732 295.295,089	10.026
3	348.963,732 295.295,089	4	348.964,29 295.302,076	7.009
4	348.964,29 295.302,076	5	348.964,365 295.303,009	0.936

Punct început	X / Y	Punct sfârșit	X / Y	Lungime segment (** (m)
5	348.964,365 295.303,009	6	348.364,241 295.351,136	602.051
6	348.364,241 295.351,136	7	348.364,166 295.350,203	0.936
7	348.364,166 295.350,203	1	348.362,808 295.333,223	17.034

** Lungimile segmentelor sunt determinate în planul de proiecție Stereo 70 și sunt rotunjite la 1 milimetru.

*** Distanța dintre puncte este formată din segmente cumulate ce sunt mai mici decât valoarea 1 milimetru.

**DATE DESPRE IMOBILUL NR. 10443**

Oficiul de Cadastru și Publicitate Imobiliară DOLJ
Biroul de Cadastru și Publicitate Imobiliară Craiova

A. Partea I. Descrierea imobilului

TEREN Extravilan

Adresa: Jud. Dolj, T 30, P 30

Nr. Crt	Nr cadastral Nr. topografic	Suprafața* (mp)	Observații / Referințe
A1		Din acte: 20.000 Masurata: 14.699	Sector cadastral:6 Teren neimprejmuit; Diferenta de suprafata se regaseste la ID-ul 10444, Imobilul a fost diminuat cu un procent de 2%

B. Partea II. Proprietari și acte

Inscrieri privitoare la dreptul de proprietate și alte drepturi reale		Referințe
/		
Act Administrativ nr. TDP 808-59058, din 08/03/1994 emis de CJSDPAT DOLJ (defunct conform certificat de deces Seria D9, nr. 6367/24.11.1993);		
B1	Intabulare, drept de PROPRIETATE, dobandit prin Reconstituire, cota actuala 1/1, cota initiala 1/1 1) SALIU N SPIRIDON DEFUNCT:Da	A1

C. Partea III. SARCINI .

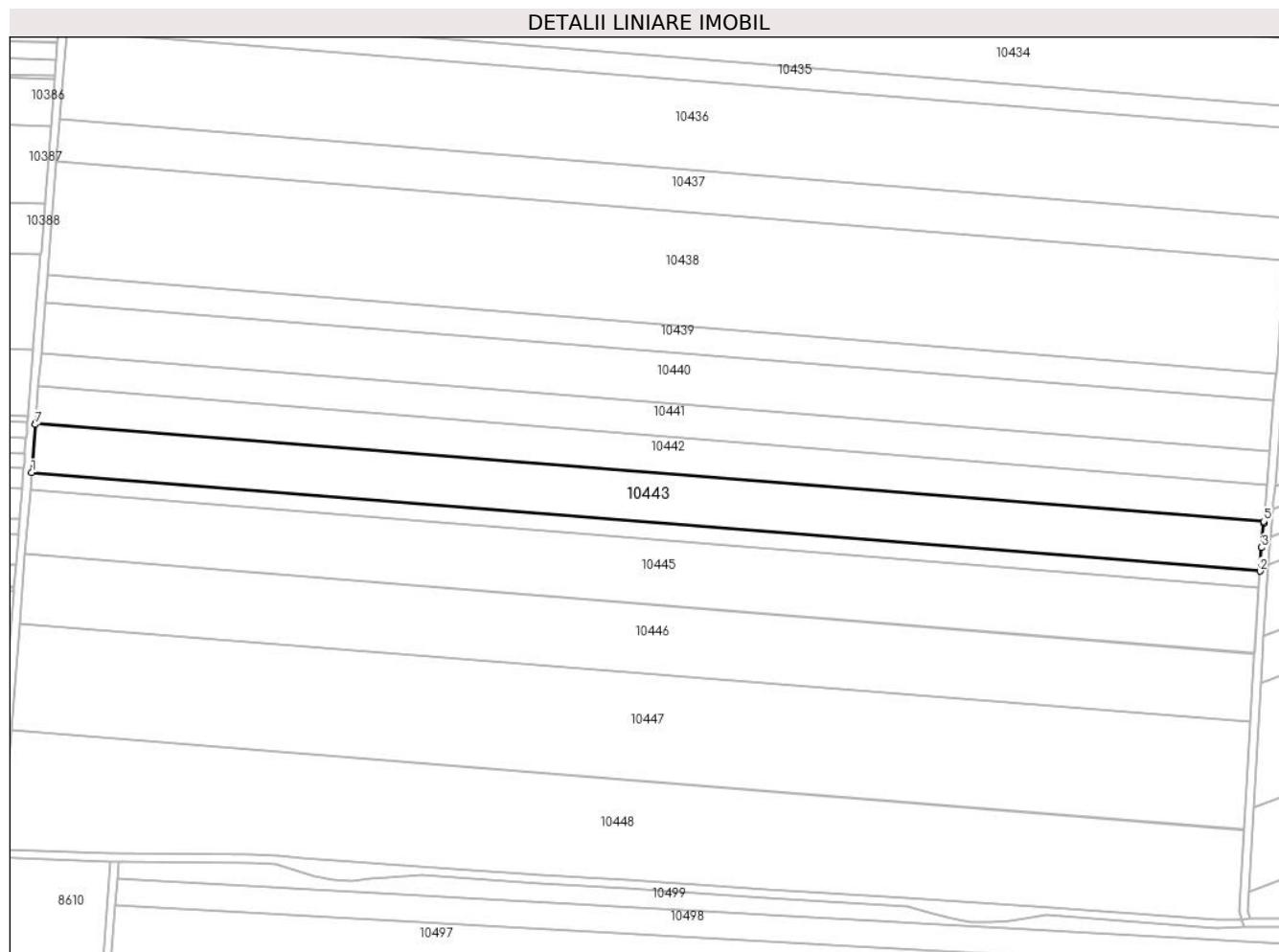
Inscrieri privind dezmembramintele dreptului de proprietate, drepturi reale de garanție și sarcini	Referințe
NU SUNT	

Anexa Nr. 1 La Partea I

Teren

Nr cadastral	Suprafața (mp)*	Observații / Referințe
	Din acte: 20.000 Masurata: 14.699	Diferenta de suprafata se regaseste la ID-ul 10444, Imobilul a fost diminuat cu un procent de 2%

* Suprafața este determinată în planul de proiecție Stereo 70.



Date referitoare la teren

Crt	Categorie folosință	Intravilan	Suprafața (mp)	Tarla	Parcelă	Nr. topo	Observații / Referințe
1	arabil	NU	14.699	30	30	-	

Lungime Segmente

1) Valorile lungimilor segmentelor sunt obținute din proiecție în plan.

Punct început	X / Y	Punct sfârșit	X / Y	Lungime segment (** (m)
1	348.360,859 295.308,882	2	348.960,998 295.260,754	602.066
2	348.960,998 295.260,754	3	348.961,781 295.272,345	11.617
3	348.961,781 295.272,345	4	348.962,807 295.284,304	12.003
4	348.962,807 295.284,304	5	348.962,875 295.285,1	0.799

Punct început	X / Y	Punct sfârșit	X / Y	Lungime segment (** (m)
5	348.962,875 295.285,1	6	348.362,808 295.333,223	601.994
6	348.362,808 295.333,223	7	348.362,744 295.332,426	0.8
7	348.362,744 295.332,426	1	348.360,859 295.308,882	23.619

** Lungimile segmentelor sunt determinate în planul de proiecție Stereo 70 și sunt rotunjite la 1 milimetru.

*** Distanța dintre puncte este formată din segmente cumulate ce sunt mai mici decât valoarea 1 milimetru.

**DATE DESPRE IMOBILUL NR. 10444**

Oficiul de Cadastru și Publicitate Imobiliară DOLJ
Biroul de Cadastru și Publicitate Imobiliară Craiova

A. Partea I. Descrierea imobilului

TEREN Extravilan

Adresa: Jud. Dolj, T 30, P 30

Nr. Crt	Nr cadastral Nr. topografic	Suprafața* (mp)	Observații / Referințe
A1	31472	Din acte: 5.000 Măsurată: 4.941	Sector cadastral:6 Teren neimprejmuit;

B. Partea II. Proprietari și acte

Inscrieri privitoare la dreptul de proprietate și alte drepturi reale		Referințe
100088 / 22/11/2012		
Hotarare Judecatoreasca nr. SENTINTA CIVILA 2632, din 12/12/2011 emis de Judecatoria Calafat;		
B1	Intabulare, drept de PROPRIETATE, dobândit prin Hotarare Judecatoreasca, cota actuala 1/1, cota initiala 1/1 1) SC EAST WAY SPEDITION SRL, CIF:999999999999, LIPSA CUI	A1
147718 / 23/07/2020		
Act Notarial nr. contract de ipoteca 658, din 16/07/2020 emis de Marincas Eugen;		
B2	Se notează interdicțiile de înstrăinare, grevare, închiriere, dezmembrare, comasare, construire, demolare, restructurare și amenajare 1) LIBRA INTERNET BANK S.A., CIF:8119644	A1
85707 / 10/05/2022		
Act Notarial nr. Contract de ipoteca 418, din 02/05/2022 emis de Marincas Eugen;		
B3	Se notează interdicțiile de înstrăinare, grevare, închiriere, dezmembrare, comasare, construire, demolare, restructurare și amenajare 1) LIBRA INTERNET BANK S.A., CIF:8119644	A1

C. Partea III. SARCINI


Inscrieri privind dezmembramintele dreptului de proprietate, drepturi reale de garanție și sarcini		Referințe
147718 / 23/07/2020		
Act Notarial nr. contract de ipoteca 658, din 16/07/2020 emis de Marincas Eugen;		
C1	Intabulare, drept de IPOTECA, Valoare:7500000 RONplus celelalte obligatii aferente creditului 1) LIBRA INTERNET BANK S.A., CIF:8119644	A1
85707 / 10/05/2022		
Act Notarial nr. Contract de ipoteca 418, din 02/05/2022 emis de Marincas Eugen;		
C2	Intabulare, drept de IPOTECA, Valoare:4700000 RONplus celelalte obligatii aferente creditului 1) LIBRA INTERNET BANK S.A., CIF:8119644	A1

Anexa Nr. 1 La Partea I

Teren

Nr cadastral	Suprafața (mp)*	Observații / Referințe
31472	Din acte: 5.000 Masurata: 4.941	

* Suprafața este determinată în planul de proiecție Stereo 70.



Date referitoare la teren

Crt	Categorie folosință	Intra vilan	Suprafața (mp)	Tarla	Parcelă	Nr. topo	Observații / Referințe
1	arabil	NU	4.941	30	30	-	

Lungime Segmente

1) Valorile lungimilor segmentelor sunt obținute din proiecție în plan.

Punct început	X / Y	Punct sfârșit	X / Y	Lungime segment (** (m)
1	348.360,205 295.300,702	2	348.960,446 295.252,566	602.168
2	348.960,446 295.252,566	3	348.960,957 295.260,142	7.593
3	348.960,957 295.260,142	4	348.960,998 295.260,754	0.613
4	348.960,998 295.260,754	5	348.360,859 295.308,882	602.066
5	348.360,859 295.308,882	6	348.360,81 295.308,271	0.613

Punct început	X / Y	Punct sfârșit	X / Y	Lungime segment (** (m)
6	348.360,81 295.308,271	1	348.360,205 295.300,702	7.593

** Lungimile segmentelor sunt determinate în planul de proiecție Stereo 70 și sunt rotunjite la 1 milimetru.

*** Distanța dintre puncte este formată din segmente cumulate ce sunt mai mici decât valoarea 1 milimetru.

**DATE DESPRE IMOBILUL NR. 10445**

Oficiul de Cadastru și Publicitate Imobiliară DOLJ
Biroul de Cadastru și Publicitate Imobiliară Craiova

A. Partea I. Descrierea imobilului

TEREN Extravilan

Adresa: Jud. Dolj, T 30, P 31

Nr. Crt	Nr cadastral Nr. topografic	Suprafața* (mp)	Observații / Referințe
A1		Din acte: 19.504 Masurata: 19.113	Sector cadastral:6 Teren neimprejmuit; Imobilul a fost diminuat cu un procent de 2%

B. Partea II. Proprietari și acte

Inscrieri privitoare la dreptul de proprietate și alte drepturi reale		Referințe
/		
Act Notarial nr. CM 109, din 25/05/2009 emis de BNP STOENESCU FLOREA;		
B1	Intabulare, drept de PROPRIETATE, dobandit prin Succesiune, cota actuala 1/1, cota initiala 1/1 1) DELIU ION	A1

C. Partea III. SARCINI .


Inscrieri privind dezmembramintele dreptului de proprietate, drepturi reale de garanție și sarcini	Referințe
NU SUNT	

Anexa Nr. 1 La Partea I

Teren

Nr cadastral	Suprafața (mp)*	Observații / Referințe
	Din acte: 19.504 Masurata: 19.113	Imobilul a fost diminuat cu un procent de 2%

* Suprafața este determinată în planul de proiecție Stereo 70.



Date referitoare la teren

Crt	Categorie folosință	Intra vilan	Suprafața (mp)	Tarla	Parcelă	Nr. topo	Observații / Referințe
1	arabil	NU	19.113	30	31	-	

Lungime Segmente

1) Valorile lungimilor segmentelor sunt obținute din proiecție în plan.

Punct început	X / Y	Punct sfârșit	X / Y	Lungime segment (** (m)
1	348.357,673 295.269,073	2	348.958,31 295.220,905	602.565
2	348.958,31 295.220,905	3	348.960,405 295.251,954	31.12
3	348.960,405 295.251,954	4	348.960,446 295.252,566	0.613
4	348.960,446 295.252,566	5	348.360,205 295.300,702	602.168

Punct început	X / Y	Punct sfârșit	X / Y	Lungime segment (** (m)
5	348.360,205 295.300,702	6	348.360,156 295.300,091	0.613
6	348.360,156 295.300,091	1	348.357,673 295.269,073	31.117

** Lungimile segmentelor sunt determinate în planul de proiecție Stereo 70 și sunt rotunjite la 1 milimetru.

*** Distanța dintre puncte este formată din segmente cumulate ce sunt mai mici decât valoarea 1 milimetru.

**DATE DESPRE IMOBILUL NR. 10446**

Oficiul de Cadastru și Publicitate Imobiliară DOLJ
Biroul de Cadastru și Publicitate Imobiliară Craiova

A. Partea I. Descrierea imobilului

TEREN Extravilan

Adresa: Jud. Dolj, T 30, P 32

Nr. Crt	Nr cadastral Nr. topografic	Suprafața* (mp)	Observații / Referințe
A1	33886	Din acte: 20.630 Masurata: 20.386	Sector cadastral:6 Teren neimprejmuit;

B. Partea II. Proprietari și acte

Inscrieri privitoare la dreptul de proprietate și alte drepturi reale		Referințe
50345 / 29/03/2017		
Act Notarial nr. contract de vanzare cumparare aut. nr. 959, din 27/03/2017 emis de NP Budiana Ionut Razvan;		
B1	Intabulare, drept de PROPRIETATE, dobandit prin Conventie, cota actuala 1/1, cota initiala 1/1 1) SC EAST WAY SPEDITION SRL, CIF:13176107	A1
84463 / 06/05/2022		
Act Notarial nr. Contract de ipoteca aut nr.418, din 02/05/2022 emis de NP Marincas Eugen;		
B2	Se notează interdicțiile de înstrăinare, grevare, închiriere, dezmembrare, comasare, construire, demolare, restructurare și amenajare 1) LIBRA INTERNET BANK S.A., CIF:8119466	A1

C. Partea III. SARCINI


Inscrieri privind dezmembramintele dreptului de proprietate, drepturi reale de garanție și sarcini		Referințe
84463 / 06/05/2022		
Act Notarial nr. Contract de ipoteca aut nr.418, din 02/05/2022 emis de NP Marincas Eugen;		
C1	Intabulare, drept de IPOTECA, Valoare:4700000 RON+alte obligatii aferente creditului 1) LIBRA INTERNET BANK S.A., CIF:8119466	A1

Anexa Nr. 1 La Partea I

Teren

Nr cadastral	Suprafața (mp)*	Observații / Referințe
33886	Din acte: 20.630 Masurata: 20.386	

* Suprafața este determinată în planul de proiecție Stereo 70.



Date referitoare la teren

Crt	Categorie folosință	Intra vilan	Suprafața (mp)	Tarla	Parcelă	Nr. topo	Observații / Referințe
1	arabil	NU	20.386	30	32	-	

Lungime Segmente

1) Valorile lungimilor segmentelor sunt obținute din proiecție în plan.

Punct început	X / Y	Punct sfârșit	X / Y	Lungime segment (** (m)
1	348.354,976 295.235,368	2	348.956,313 295.187,143	603.268
2	348.956,313 295.187,143	3	348.958,057 295.217,161	30.069
3	348.958,057 295.217,161	4	348.958,285 295.220,534	3.381
4	348.958,285 295.220,534	5	348.958,31 295.220,905	0.372

Punct început	X / Y	Punct sfârșit	X / Y	Lungime segment (** (m)
5	348.958,31 295.220,905	6	348.357,673 295.269,073	602.565
6	348.357,673 295.269,073	7	348.357,643 295.268,703	0.371
7	348.357,643 295.268,703	1	348.354,976 295.235,368	33.442

** Lungimile segmentelor sunt determinate în planul de proiecție Stereo 70 și sunt rotunjite la 1 milimetru.

*** Distanța dintre puncte este formată din segmente cumulate ce sunt mai mici decât valoarea 1 milimetru.

**DATE DESPRE IMOBILUL NR. 10447**

Oficiul de Cadastru și Publicitate Imobiliară DOLJ
Biroul de Cadastru și Publicitate Imobiliară Craiova

A. Partea I. Descrierea imobilului

TEREN Extravilan

Adresa: Jud. Dolj, T 30, P 33

Nr. Crt	Nr cadastral Nr. topografic	Suprafața* (mp)	Observații / Referințe
A1		Din acte: 32.300 Masurata: 31.653	Sector cadastral:6 Teren neimprejmuit; Imobilul a fost diminuat cu un procent de 2%

B. Partea II. Proprietari și acte

Inscrieri privitoare la dreptul de proprietate și alte drepturi reale		Referințe
/		
Act Administrativ nr. TDP 465-59023, din 19/11/1993 emis de CJSDPAT DOLJ;		
B1	Intabulare, drept de PROPRIETATE, dobandit prin Reconstituire, cota actuala 1/1, cota initiala 1/1 1) DOBRESCU N. SEBASTIAN, LIPSA CNP	A1

C. Partea III. SARCINI .

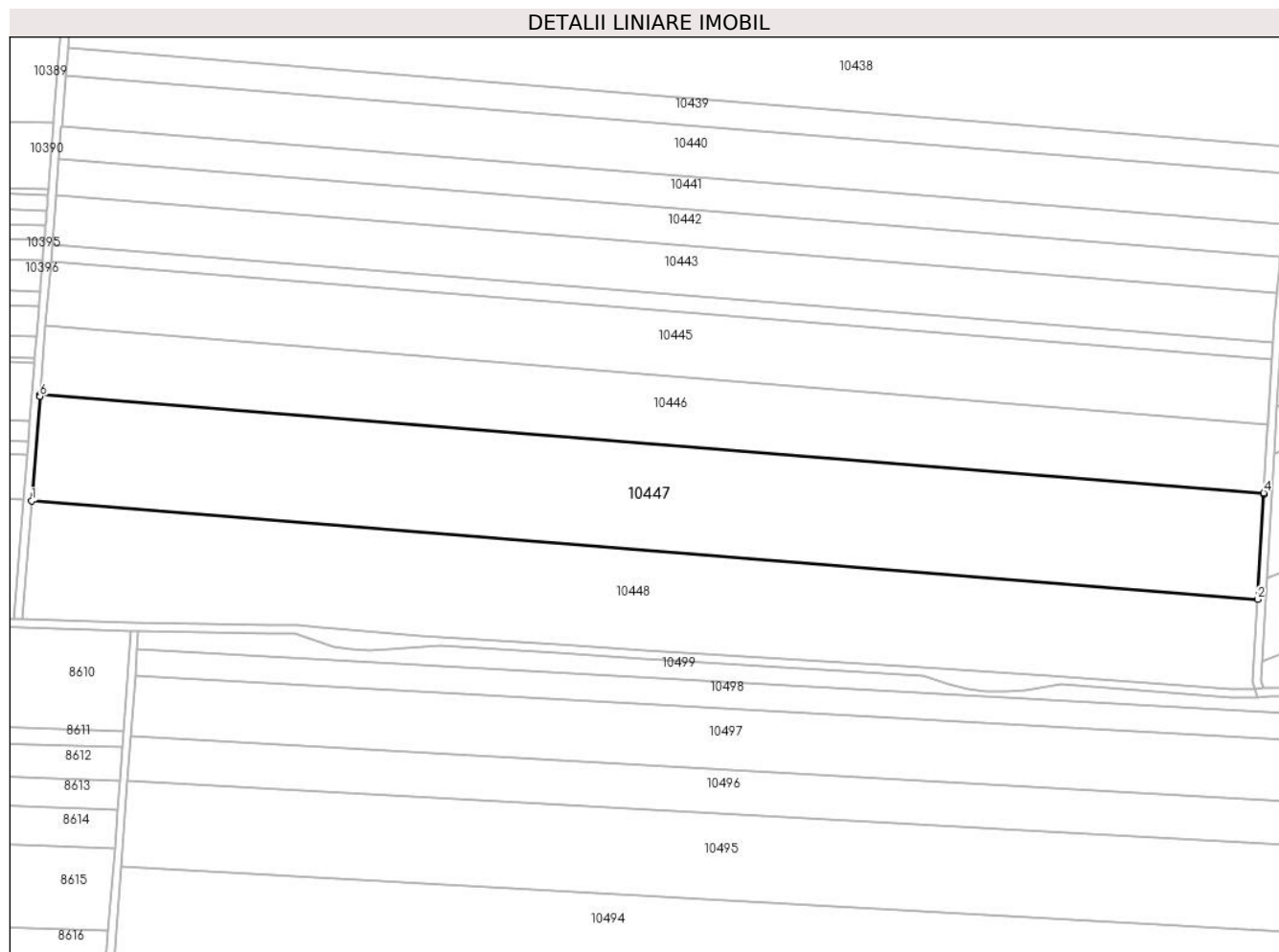
Inscrieri privind dezmembramintele dreptului de proprietate, drepturi reale de garanție și sarcini	Referințe
NU SUNT	

Anexa Nr. 1 La Partea I

Teren

Nr cadastral	Suprafața (mp)*	Observații / Referințe
	Din acte: 32.300 Masurata: 31.653	Imobilul a fost diminuat cu un procent de 2%

* Suprafața este determinată în planul de proiecție Stereo 70.



Date referitoare la teren

Crt	Categorie folosință	Intra vilan	Suprafața (mp)	Tarla	Parcelă	Nr. topo	Observații / Referințe
1	arabil	NU	31.653	30	33	-	

Lungime Segmente

1) Valorile lungimilor segmentelor sunt obținute din proiecție în plan.

Punct început	X / Y	Punct sfârșit	X / Y	Lungime segment (** (m)
1	348.350,793 295.183,116	2	348.953,272 295.134,8	604.413
2	348.953,272 295.134,8	3	348.956,268 295.186,369	51.656
3	348.956,268 295.186,369	4	348.956,313 295.187,143	0.775
4	348.956,313 295.187,143	5	348.354,976 295.235,368	603.268

Punct început	X / Y	Punct sfârșit	X / Y	Lungime segment (** (m)
5	348.354,976 295.235,368	6	348.354,914 295.234,595	0.775
6	348.354,914 295.234,595	1	348.350,793 295.183,116	51.644

** Lungimile segmentelor sunt determinate în planul de proiecție Stereo 70 și sunt rotunjite la 1 milimetru.

*** Distanța dintre puncte este formată din segmente cumulate ce sunt mai mici decât valoarea 1 milimetru.

**DATE DESPRE IMOBILUL NR. 10448**

Oficiul de Cadastru și Publicitate Imobiliară DOLJ
Biroul de Cadastru și Publicitate Imobiliară Craiova

A. Partea I. Descrierea imobilului

TEREN Extravilan

Adresa: Jud. Dolj, T 30, P 34

Nr. Crt	Nr cadastral Nr. topografic	Suprafața* (mp)	Observații / Referințe
A1		Din acte: 30.482 Masurata: 29.871	Sector cadastral:6 Teren neimprejmuit; Imobilul a fost diminuat cu un procent de 2%

B. Partea II. Proprietari și acte

Inscrieri privitoare la dreptul de proprietate și alte drepturi reale		Referințe
/		
Act Administrativ nr. TDP 342-59025, din 09/09/1993 emis de CJSDPAT DOLJ;		
B1	Intabulare, drept de PROPRIETATE, dobandit prin Reconstituire, cota actuala 1/1, cota initiala 1/1 1) STUPARU N. CORNEL, LIPSA CNP	A1

C. Partea III. SARCINI .

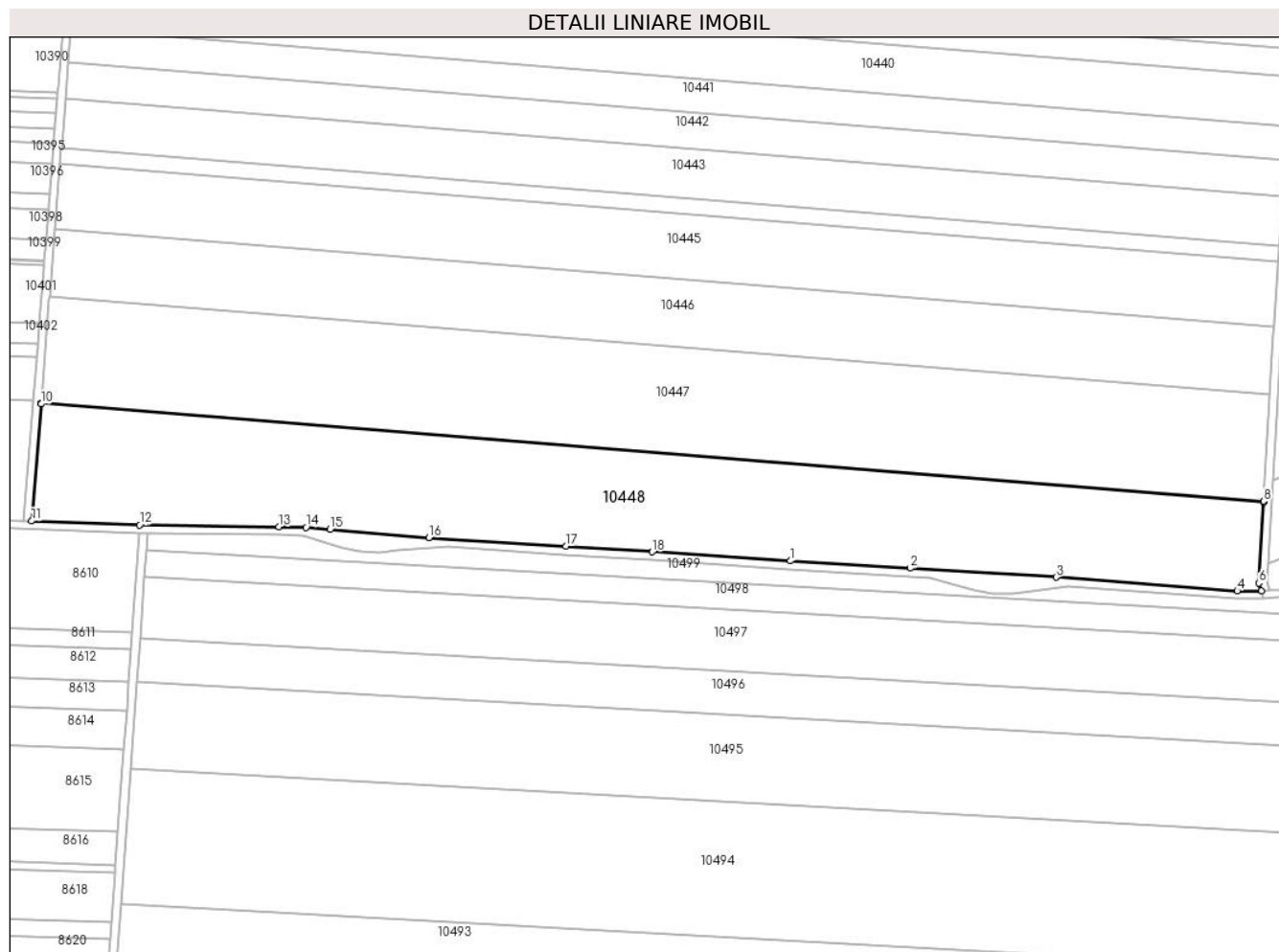
Inscrieri privind dezmembramintele dreptului de proprietate, drepturi reale de garanție și sarcini	Referințe
NU SUNT	

Anexa Nr. 1 La Partea I

Teren

Nr cadastral	Suprafața (mp)*	Observații / Referințe
	Din acte: 30.482 Masurata: 29.871	Imobilul a fost diminuat cu un procent de 2%

* Suprafața este determinată în planul de proiecție Stereo 70.



Date referitoare la teren

Crt	Categorie folosință	Intravilan	Suprafața (mp)	Tarla	Parcelă	Nr. topo	Observații / Referințe
1	arabil	NU	29.871	30	34	-	

Lungime Segmente

1) Valorile lungimilor segmentelor sunt obținute din proiecție în plan.

Punct început	X / Y	Punct sfârșit	X / Y	Lungime segment (** (m)
1	348.720,086 295.105,455	2	348.779,017 295.101,816	59.043
2	348.779,017 295.101,816	3	348.850,964 295.097,404	72.082
3	348.850,964 295.097,404	4	348.940,214 295.090,645	89.506
4	348.940,214 295.090,645	5	348.952,135 295.090,763	11.922

Punct început	X / Y	Punct sfârșit	X / Y	Lungime segment (** (m)
5	348.952,135 295.090,763	6	348.950,934 295.094,561	3.983
6	348.950,934 295.094,561	7	348.953,25 295.134,425	39.931
7	348.953,25 295.134,425	8	348.953,272 295.134,8	0.376
8	348.953,272 295.134,8	9	348.350,793 295.183,116	604.413
9	348.350,793 295.183,116	10	348.350,763 295.182,741	0.376
10	348.350,763 295.182,741	11	348.346,143 295.125,016	57.91
11	348.346,143 295.125,016	12	348.399,282 295.123,192	53.17
12	348.399,282 295.123,192	13	348.468,038 295.122,301	68.762
13	348.468,038 295.122,301	14	348.481,373 295.121,987	13.339
14	348.481,373 295.121,987	15	348.493,262 295.120,981	11.931
15	348.493,262 295.120,981	16	348.541,937 295.116,957	48.841
16	348.541,937 295.116,957	17	348.609,546 295.112,605	67.749
17	348.609,546 295.112,605	18	348.651,903 295.109,862	42.446
18	348.651,903 295.109,862	1	348.720,086 295.105,455	68.325

** Lungimile segmentelor sunt determinate în planul de proiecție Stereo 70 și sunt rotunjite la 1 milimetru.

*** Distanța dintre puncte este formată din segmente cumulate ce sunt mai mici decât valoarea 1 milimetru.

**DATE DESPRE IMOBILUL NR. 10449**

Oficiul de Cadastru și Publicitate Imobiliară DOLJ
Biroul de Cadastru și Publicitate Imobiliară Craiova

A. Partea I. Descrierea imobilului

TEREN Extravilan

Adresa: Jud. Dolj, T 34, P 1

Nr. Crt	Nr cadastral Nr. topografic	Suprafața* (mp)	Observații / Referințe
A1		11.276	Sector cadastral:6 Teren neimprejmuit;

B. Partea II. Proprietari și acte

Inscrieri privitoare la dreptul de proprietate și alte drepturi reale		Referințe
/		
Act Administrativ nr. TDP 1845-9682, din 15/02/1995 emis de CJSDPAT DOLJ;		
B1	Intabulare, drept de PROPRIETATE, dobandit prin Reconstituire, cota actuala 1/1, cota initiala 1/1 1) DRĂGAN H. C-TINA, LIPSA CNP 2) PÎNDĂRELU H. TUDORA, LIPSA CNP 3) PÎRVU H. EUGENIA, LIPSA CNP	A1

C. Partea III. SARCINI .

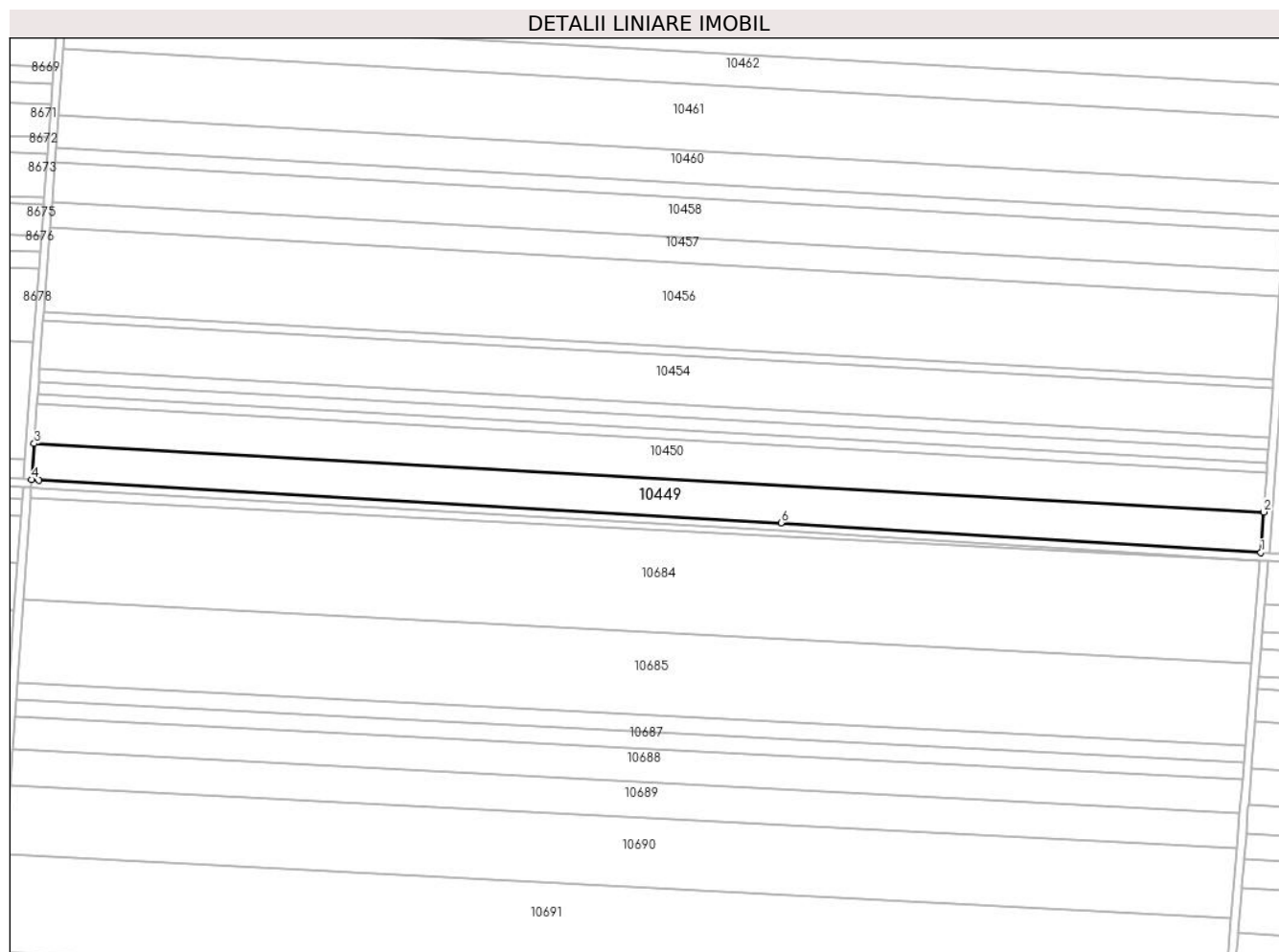
Inscrieri privind dezmembramintele dreptului de proprietate, drepturi reale de garanție și sarcini	Referințe
NU SUNT	

Anexa Nr. 1 La Partea I

Teren

Nr cadastral	Suprafața (mp)*	Observații / Referințe
	11.276	

* Suprafața este determinată în planul de proiecție Stereo 70.



Date referitoare la teren

Crt	Categorie folosință	Intravilan	Suprafața (mp)	Tarla	Parcelă	Nr. topo	Observații / Referințe
1	arabil	NU	11.276	34	1	-	

Lungime Segmente

1) Valorile lungimilor segmentelor sunt obținute din proiecție în plan.

Punct început	X / Y	Punct sfârșit	X / Y	Lungime segment (** (m)
1	348.914,035 293.802,054	2	348.915,497 293.822,04	20.039
2	348.915,497 293.822,04	3	348.310,484 293.855,696	605.948
3	348.310,484 293.855,696	4	348.309,176 293.837,917	17.827
4	348.309,176 293.837,917	5	348.312,83 293.837,718	3.659
5	348.312,83 293.837,718	6	348.677,924 293.816,691	365.699

Punct început	X / Y	Punct sfârșit	X / Y	Lungime segment (** (m)
6	348.677,924 293.816,691	1	348.914,035 293.802,054	236.564

** Lungimile segmentelor sunt determinate în planul de proiecție Stereo 70 și sunt rotunjite la 1 milimetru.

*** Distanța dintre puncte este formată din segmente cumulate ce sunt mai mici decât valoarea 1 milimetru.

**DATE DESPRE IMOBILUL NR. 10450**

Oficiul de Cadastru și Publicitate Imobiliară DOLJ
Biroul de Cadastru și Publicitate Imobiliară Craiova

A. Partea I. Descrierea imobilului

TEREN Extravilan

Adresa: Jud. Dolj, T 34, P 2

Nr. Crt	Nr cadastral Nr. topografic	Suprafața* (mp)	Observații / Referințe
A1		11.840	Sector cadastral:6 Teren neimprejmuit;

B. Partea II. Proprietari și acte

Inscrieri privitoare la dreptul de proprietate și alte drepturi reale	Referințe
/	
Act Administrativ nr. TDP 1405-58136, din 31/01/1995 emis de CJSDPAT DOLJ;	
B1	A1
Intabulare, drept de PROPRIETATE, dobandit prin Reconstituire, cota actuala 1/1, cota initiala 1/1 1) BOLDEA I DUMITRU , LIPSA CNP	

C. Partea III. SARCINI .

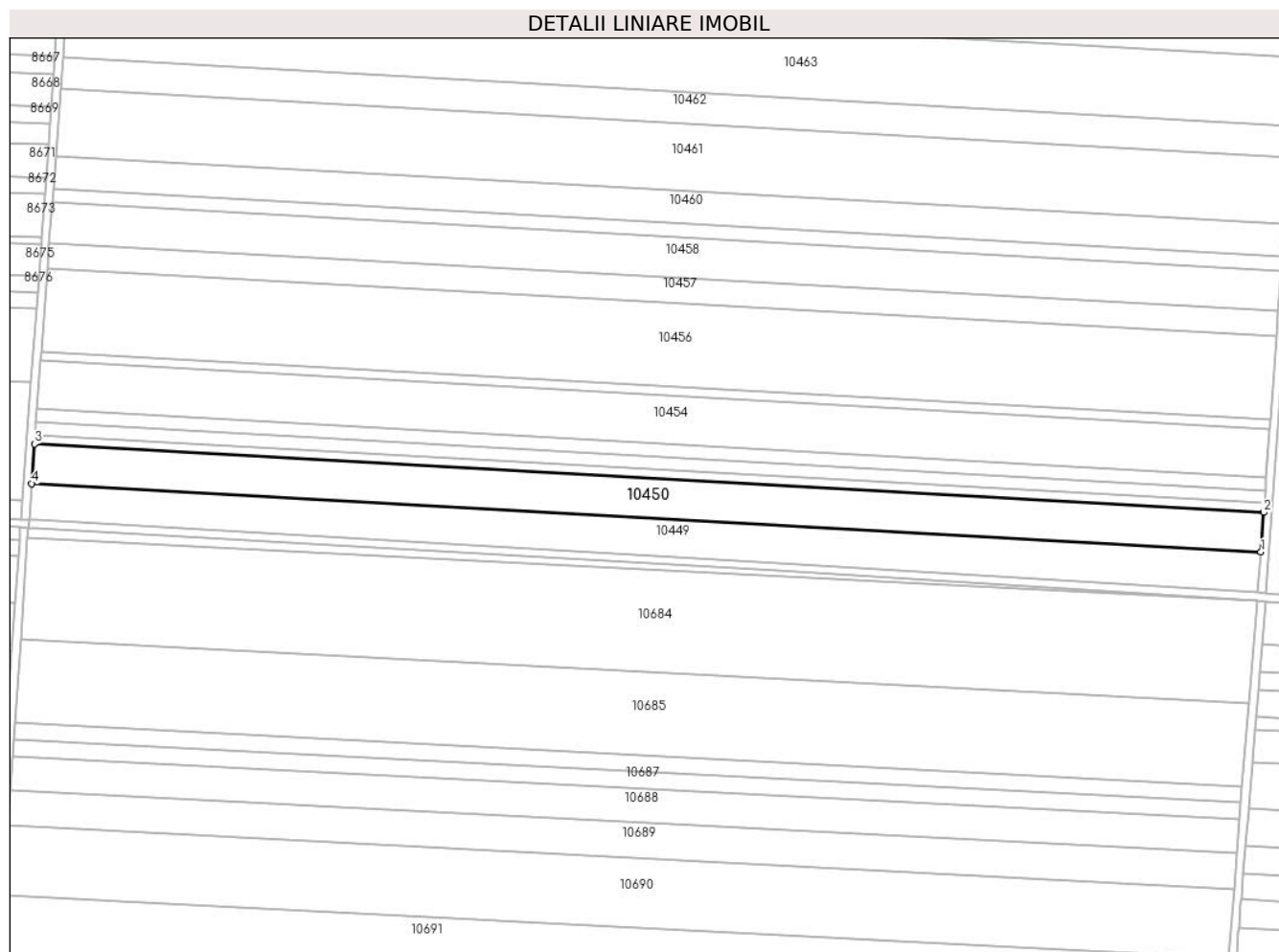
Inscrieri privind dezmembramintele dreptului de proprietate, drepturi reale de garanție și sarcini	Referințe
NU SUNT	

Anexa Nr. 1 La Partea I

Teren

Nr cadastral	Suprafața (mp)*	Observații / Referințe
	11.840	

* Suprafața este determinată în planul de proiecție Stereo 70.



Date referitoare la teren

Crt	Categorie folosință	Intravilan	Suprafața (mp)	Tarla	Parcelă	Nr. topo	Observații / Referințe
1	arabil	NU	11.840	34	2	-	

Lungime Segmente

1) Valorile lungimilor segmentelor sunt obținute din proiecție în plan.

Punct început	X / Y	Punct sfârșit	X / Y	Lungime segment (** (m)
1	348.915,497 293.822,04	2	348.916,923 293.841,531	19.543
2	348.916,923 293.841,531	3	348.311,917 293.875,186	605.941
3	348.311,917 293.875,186	4	348.310,484 293.855,696	19.543
4	348.310,484 293.855,696	1	348.915,497 293.822,04	605.948

** Lungimile segmentelor sunt determinate în planul de proiecție Stereo 70 și sunt rotunjite la 1 milimetru.

***** Distanţa dintre puncte este formată din segmente cumulate ce sunt mai mici decât valoarea 1 milimetru.**

**DATE DESPRE IMOBILUL NR. 10451**

Oficiul de Cadastru și Publicitate Imobiliară DOLJ
Biroul de Cadastru și Publicitate Imobiliară Craiova

A. Partea I. Descrierea imobilului

TEREN Extravilan

Adresa: Jud. Dolj, T 34, P 3

Nr. Crt	Nr cadastral Nr. topografic	Suprafața* (mp)	Observații / Referințe
A1		2.740	Sector cadastral:6 Teren neimprejmuit;

B. Partea II. Proprietari și acte

Inscrieri privitoare la dreptul de proprietate și alte drepturi reale	Referințe
/	
Act Administrativ nr. TDP 1803-9682, din 14/02/1995 emis de CJSDPAT DOLJ;	
B1 Intabulare, drept de PROPRIETATE, dobandit prin Constituire, cota actuala 1/1, cota initiala 1/1 1) BĂLOI I. DUMITRU , LIPSA CNP	A1


C. Partea III. SARCINI .

Inscrieri privind dezmembramintele dreptului de proprietate, drepturi reale de garanție și sarcini	Referințe
NU SUNT	

Teren

Nr cadastral	Suprafața (mp)*	Observații / Referințe
	2.740	

* Suprafața este determinată în planul de proiecție Stereo 70.



Date referitoare la teren

Crt	Categorie folosință	Intra vilan	Suprafața (mp)	Tarla	Parcelă	Nr. topo	Observații / Referințe
1	arabil	NU	2.740	34	3	-	

Lungime Segmente

1) Valorile lungimilor segmentelor sunt obținute din proiecție în plan.

Punct început	X / Y	Punct sfârșit	X / Y	Lungime segment (** (m)
1	348.916,923 293.841,531	2	348.917,253 293.846,041	4.522
2	348.917,253 293.846,041	3	348.312,249 293.879,697	605.939
3	348.312,249 293.879,697	4	348.311,917 293.875,186	4.523
4	348.311,917 293.875,186	1	348.916,923 293.841,531	605.941

** Lungimile segmentelor sunt determinate în planul de proiecție Stereo 70 și sunt rotunjite la 1 milimetru.

***** Distanţa dintre puncte este formată din segmente cumulate ce sunt mai mici decât valoarea 1 milimetru.**

**DATE DESPRE IMOBILUL NR. 10452**

Oficiul de Cadastru și Publicitate Imobiliară DOLJ
Biroul de Cadastru și Publicitate Imobiliară Craiova

A. Partea I. Descrierea imobilului

TEREN Extravilan

Adresa: Jud. Dolj, T 34, P 4

Nr. Crt	Nr cadastral Nr. topografic	Suprafața* (mp)	Observații / Referințe
A1	34938	3.821	Sector cadastral:6 Teren neimprejmuț;

B. Partea II. Proprietari și acte

Inscrieri privitoare la dreptul de proprietate și alte drepturi reale		Referințe
68273 / 05/05/2017		
Hotarare Judecatoreasca nr. SENTINTA CIVILA NR.2219 IN DOSAR 3437/201/2011, din 10/11/2011 emis de JUDECATORIA CALAFAT;		
B1	Intabulare, drept de PROPRIETATE, dobandit prin Hotarare Judecatoreasca, cota actuala 1/1, cota initiala 1/1 1) SC EAST WAY SPEDITION SRL, CIF:13176107	A1
145150 / 21/07/2020		
Act Notarial nr. Contract de ipoteca aut. nr. 658, din 16/07/2020 emis de NP Marincas Eugen;		
B2	Se noteaza interdictiile de instrainare, grevare, inchiriere , dezmembrare, comasare, restructurare , amenajare ,construire , demolare , in favoarea lui 1) LIBRA INTERNET BANK S.A., CIF:8119644	A1
85722 / 10/05/2022		
Act Notarial nr. Contract de ipoteca 418, din 03/05/2022 emis de Marincas Eugen;		
B3	se noteaza interdictiile de instrainare, grevare, inchiriere, dezmembrare, comasare, restructurare, amenajare, construire si demolare 1) LIBRA INTERNET BANK S.A., CIF:8119644	A1

C. Partea III. SARCINI


Inscrieri privind dezmembramintele dreptului de proprietate, drepturi reale de garanție și sarcini		Referințe
145150 / 21/07/2020		
Act Notarial nr. Contract de ipoteca aut. nr. 658, din 16/07/2020 emis de NP Marincas Eugen;		
C1	Intabulare, drept de IPOTECA, Valoare:7500000 RONsi celelalte obligatii de plata aferente creditului 1) LIBRA INTERNET BANK S.A., CIF:8119644	A1
85722 / 10/05/2022		
Act Notarial nr. Contract de ipoteca 418, din 03/05/2022 emis de Marincas Eugen;		
C2	Intabulare, drept de IPOTECA, Valoare:4700000 RONPlus celelalte obligatii de plata aferente creditului 1) LIBRA INTERNET BANK S.A., CIF:8119644	A1

Anexa Nr. 1 La Partea I

Teren

Nr cadastral	Suprafața (mp)*	Observații / Referințe
34938	3.821	

* Suprafața este determinată în planul de proiecție Stereo 70.



Date referitoare la teren

Crt	Categorie folosință	Intra vilan	Suprafața (mp)	Tarla	Parcelă	Nr. topo	Observații / Referințe
1	arabil	NU	3.821	34	4	-	

Lungime Segmente

1) Valorile lungimilor segmentelor sunt obținute din proiecție în plan.

Punct început	X / Y	Punct sfârșit	X / Y	Lungime segment (** (m)
1	348.917,253 293.846,041	2	348.917,713 293.852,331	6.307
2	348.917,713 293.852,331	3	348.312,712 293.885,987	605.936
3	348.312,712 293.885,987	4	348.312,249 293.879,697	6.307
4	348.312,249 293.879,697	1	348.917,253 293.846,041	605.939

** Lungimile segmentelor sunt determinate în planul de proiecție Stereo 70 și sunt rotunjite la 1 milimetru.

***** Distanţa dintre puncte este formată din segmente cumulate ce sunt mai mici decât valoarea 1 milimetru.**

**DATE DESPRE IMOBILUL NR. 10453**

Oficiul de Cadastru și Publicitate Imobiliară DOLJ
Biroul de Cadastru și Publicitate Imobiliară Craiova

A. Partea I. Descrierea imobilului

TEREN Extravilan

Adresa: Jud. Dolj, T 34, P 5

Nr. Crt	Nr cadastral Nr. topografic	Suprafața* (mp)	Observații / Referințe
A1		3.821	Sector cadastral:6 Teren neimprejmuit;

B. Partea II. Proprietari și acte

Inscrieri privitoare la dreptul de proprietate și alte drepturi reale		Referințe
/		
Act Administrativ nr. TDP 1304-58815, din 25/01/1995 emis de CJSDPAT DOLJ (defunct conform certificat de deces Seria D9, nr. 6083/22.01.1993);		
B1	Intabulare, drept de PROPRIETATE, dobandit prin Reconstituire, cota actuala 1/1, cota initiala 1/1 1) BERBECARU D IULIAN 2) BERBECARU DUMITRU , LIPSA CNP 3) DRAGA D ECATERINA DEFUNCT:Da	A1

C. Partea III. SARCINI .


Inscrieri privind dezmembramintele dreptului de proprietate, drepturi reale de garanție și sarcini	Referințe
NU SUNT	

Anexa Nr. 1 La Partea I

Teren

Nr cadastral	Suprafața (mp)*	Observații / Referințe
	3.821	

* Suprafața este determinată în planul de proiecție Stereo 70.



Date referitoare la teren

Crt	Categorie folosință	Intravilan	Suprafața (mp)	Tarla	Parcelă	Nr. topo	Observații / Referințe
1	arabil	NU	3.821	34	5	-	

Lungime Segmente

1) Valorile lungimilor segmentelor sunt obținute din proiecție în plan.

Punct început	X / Y	Punct sfârșit	X / Y	Lungime segment (** (m)
1	348.917,713 293.852,331	2	348.918,173 293.858,621	6.307
2	348.918,173 293.858,621	3	348.313,174 293.892,277	605.934
3	348.313,174 293.892,277	4	348.312,712 293.885,987	6.307
4	348.312,712 293.885,987	1	348.917,713 293.852,331	605.936

** Lungimile segmentelor sunt determinate în planul de proiecție Stereo 70 și sunt rotunjite la 1 milimetru.

***** Distanţa dintre puncte este formată din segmente cumulate ce sunt mai mici decât valoarea 1 milimetru.**

**DATE DESPRE IMOBILUL NR. 10454**

Oficiul de Cadastru și Publicitate Imobiliară DOLJ
Biroul de Cadastru și Publicitate Imobiliară Craiova

A. Partea I. Descrierea imobilului

TEREN Extravilan

Adresa: Jud. Dolj, T 34, P 6

Nr. Crt	Nr cadastral Nr. topografic	Suprafața* (mp)	Observații / Referințe
A1		14.600	Sector cadastral:6 Teren neimprejmuit;

B. Partea II. Proprietari și acte

Inscrieri privitoare la dreptul de proprietate și alte drepturi reale	Referințe
/	
Act Normativ nr. Legea 7, din 13/03/1996 emis de PARLAMENTUL ROMÂNIEI;	
B1	Inscrierea provizorie, drept de PROPRIETATE, dobandit prin Lege, cota actuala 1/1, cota initiala 1/1
	1) NEIDENTIFICAT NEIDENTIFICAT, CIF:0000000000000, LIPSA CNP

C. Partea III. SARCINI .


Inscrieri privind dezmembramintele dreptului de proprietate, drepturi reale de garanție și sarcini	Referințe
NU SUNT	

Anexa Nr. 1 La Partea I

Teren

Nr cadastral	Suprafața (mp)*	Observații / Referințe
	14.600	

* Suprafața este determinată în planul de proiecție Stereo 70.



Date referitoare la teren

Crt	Categorie folosință	Intra vilan	Suprafața (mp)	Tarla	Parcelă	Nr. topo	Observații / Referințe
1	arabil	NU	14.600	34	6	-	

Lungime Segmente

1) Valorile lungimilor segmentelor sunt obținute din proiecție în plan.

Punct început	X / Y	Punct sfârșit	X / Y	Lungime segment (** (m)
1	348.918,173 293.858,621	2	348.919,931 293.882,656	24.099
2	348.919,931 293.882,656	3	348.314,942 293.916,311	605.924
3	348.314,942 293.916,311	4	348.313,174 293.892,277	24.099
4	348.313,174 293.892,277	1	348.918,173 293.858,621	605.934

** Lungimile segmentelor sunt determinate în planul de proiecție Stereo 70 și sunt rotunjite la 1 milimetru.

***** Distanţa dintre puncte este formată din segmente cumulate ce sunt mai mici decât valoarea 1 milimetru.**

**DATE DESPRE IMOBILUL NR. 10455**

Oficiul de Cadastru și Publicitate Imobiliară DOLJ
Biroul de Cadastru și Publicitate Imobiliară Craiova

A. Partea I. Descrierea imobilului

TEREN Extravilan

Adresa: Jud. Dolj, T 34, P 6/1

Nr. Crt	Nr cadastral Nr. topografic	Suprafața* (mp)	Observații / Referințe
A1		2.600	Sector cadastral:6 Teren neimprejmuit;

B. Partea II. Proprietari și acte

Inscrieri privitoare la dreptul de proprietate și alte drepturi reale		Referințe
/		
Act Normativ nr. Legea 7, din 13/03/1996 emis de PARLAMENTUL ROMÂNIEI;		
B1	Inscrierea provizorie, drept de PROPRIETATE, dobandit prin Lege, cota actuala 1/1, cota initiala 1/1	A1
1) NEIDENTIFICAT NEIDENTIFICAT, CIF:0000000000000, LIPSA CNP		

C. Partea III. SARCINI .

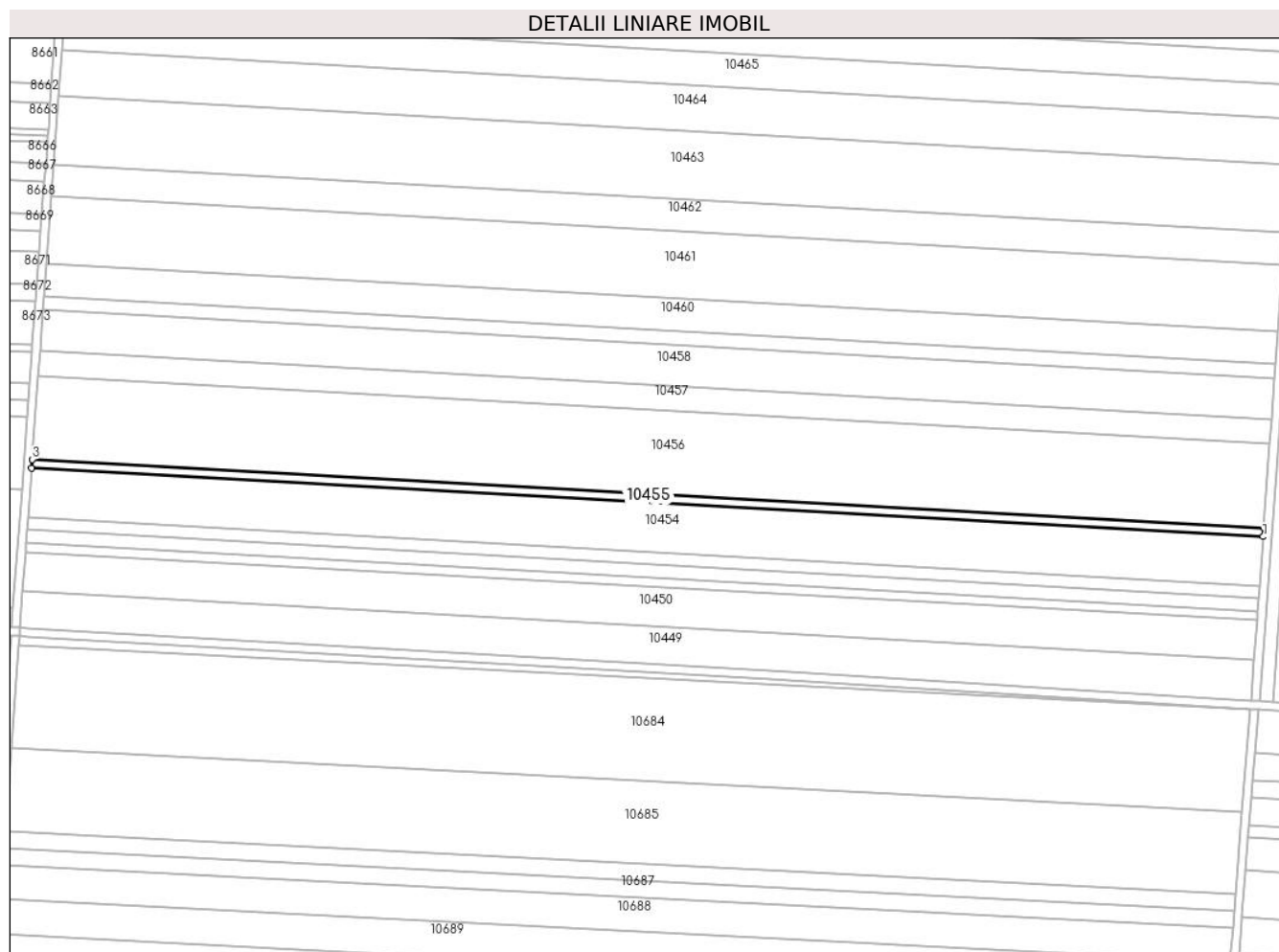
Inscrieri privind dezmembramintele dreptului de proprietate, drepturi reale de garanție și sarcini	Referințe
NU SUNT	

Anexa Nr. 1 La Partea I

Teren

Nr cadastral	Suprafața (mp)*	Observații / Referințe
	2.600	

* Suprafața este determinată în planul de proiecție Stereo 70.



Date referitoare la teren

Crt	Categorie folosință	Intra vilan	Suprafața (mp)	Tarla	Parcelă	Nr. topo	Observații / Referințe
1	arabil	NU	2.600	34	6/1	-	

Lungime Segmente

1) Valorile lungimilor segmentelor sunt obținute din proiecție în plan.

Punct început	X / Y	Punct sfârșit	X / Y	Lungime segment (** (m)
1	348.919,931 293.882,656	2	348.920,245 293.886,936	4.292
2	348.920,245 293.886,936	3	348.315,257 293.920,591	605.923
3	348.315,257 293.920,591	4	348.314,942 293.916,311	4.292
4	348.314,942 293.916,311	1	348.919,931 293.882,656	605.924

** Lungimile segmentelor sunt determinate în planul de proiecție Stereo 70 și sunt rotunjite la 1 milimetru.

***** Distanţa dintre puncte este formată din segmente cumulate ce sunt mai mici decât valoarea 1 milimetru.**

**DATE DESPRE IMOBILUL NR. 10456**

Oficiul de Cadastru și Publicitate Imobiliară DOLJ
Biroul de Cadastru și Publicitate Imobiliară Craiova

A. Partea I. Descrierea imobilului

TEREN Extravilan

Adresa: Jud. Dolj, T 34, P 7

Nr. Crt	Nr cadastral Nr. topografic	Suprafața* (mp)	Observații / Referințe
A1		25.000	Sector cadastral:6 Teren neimprejmuit;

B. Partea II. Proprietari și acte

Inscrieri privitoare la dreptul de proprietate și alte drepturi reale		Referințe
/		
Act Administrativ nr. TDP 1800-2220, din 09/02/1995 emis de CJSDPAT DOLJ;		
B1	Intabulare, drept de PROPRIETATE, dobandit prin Reconstituire, cota actuala 1/1, cota initiala 1/1 1) CRUTESCU M. GHEORGHE, LIPSA CNP	A1

C. Partea III. SARCINI .


Inscrieri privind dezmembramintele dreptului de proprietate, drepturi reale de garanție și sarcini	Referințe
NU SUNT	

Anexa Nr. 1 La Partea I

Teren

Nr cadastral	Suprafața (mp)*	Observații / Referințe
	25.000	

* Suprafața este determinată în planul de proiecție Stereo 70.



Date referitoare la teren

Crt	Categorie folosință	Intra vilan	Suprafața (mp)	Tarla	Parcelă	Nr. topo	Observații / Referințe
1	arabil	NU	25.000	34	7	-	

Lungime Segmente

1) Valorile lungimilor segmentelor sunt obținute din proiecție în plan.

Punct început	X / Y	Punct sfârșit	X / Y	Lungime segment (** (m)
1	348.920,245 293.886,936	2	348.923,255 293.928,092	41.266
2	348.923,255 293.928,092	3	348.318,283 293.961,746	605.907
3	348.318,283 293.961,746	4	348.315,257 293.920,591	41.266
4	348.315,257 293.920,591	1	348.920,245 293.886,936	605.923

** Lungimile segmentelor sunt determinate în planul de proiecție Stereo 70 și sunt rotunjite la 1 milimetru.

***** Distanţa dintre puncte este formată din segmente cumulate ce sunt mai mici decât valoarea 1 milimetru.**

**DATE DESPRE IMOBILUL NR. 10457**

Oficiul de Cadastru și Publicitate Imobiliară DOLJ
Biroul de Cadastru și Publicitate Imobiliară Craiova

A. Partea I. Descrierea imobilului

TEREN Extravilan

Adresa: Jud. Dolj, T 34, P 8

Nr. Crt	Nr cadastral Nr. topografic	Suprafața* (mp)	Observații / Referințe
A1		7.500	Sector cadastral:6 Teren neimprejmuit;

B. Partea II. Proprietari și acte

Inscrieri privitoare la dreptul de proprietate și alte drepturi reale	Referințe
/	
Act Administrativ nr. TDP 1800-2220, din 09/02/1995 emis de CJSDPAT DOLJ;	
B1	A1
Intabulare, drept de PROPRIETATE, dobandit prin Reconstituire, cota actuala 1/1, cota initiala 1/1	
1) CRUTESCU M. GHEORGHE, LIPSA CNP	

C. Partea III. SARCINI .


Inscrieri privind dezmembramintele dreptului de proprietate, drepturi reale de garanție și sarcini	Referințe
NU SUNT	

Anexa Nr. 1 La Partea I

Teren

Nr cadastral	Suprafața (mp)*	Observații / Referințe
	7.500	

* Suprafața este determinată în planul de proiecție Stereo 70.



Date referitoare la teren

Crt	Categorie folosință	Intra vilan	Suprafața (mp)	Tarla	Parcelă	Nr. topo	Observații / Referințe
1	arabil	NU	7.500	34	8	-	

Lungime Segmente

1) Valorile lungimilor segmentelor sunt obținute din proiecție în plan.

Punct început	X / Y	Punct sfârșit	X / Y	Lungime segment (** (m)
1	348.923,255 293.928,092	2	348.924,158 293.940,44	12.381
2	348.924,158 293.940,44	3	348.319,191 293.974,093	605.902
3	348.319,191 293.974,093	4	348.318,283 293.961,746	12.38
4	348.318,283 293.961,746	1	348.923,255 293.928,092	605.907

** Lungimile segmentelor sunt determinate în planul de proiecție Stereo 70 și sunt rotunjite la 1 milimetru.

***** Distanţa dintre puncte este formată din segmente cumulate ce sunt mai mici decât valoarea 1 milimetru.**

**DATE DESPRE IMOBILUL NR. 10458**

Oficiul de Cadastru și Publicitate Imobiliară DOLJ
 Biroul de Cadastru și Publicitate Imobiliară Craiova

A. Partea I. Descrierea imobilului

TEREN Extravilan

Adresa: Jud. Dolj, T 34, P 9

Nr. Crt	Nr cadastral Nr. topografic	Suprafața* (mp)	Observații / Referințe
A1	33476	12.100	Sector cadastral:6 Teren neimprejmuit;

B. Partea II. Proprietari și acte

Inscrieri privitoare la dreptul de proprietate și alte drepturi reale		Referințe
18739 / 11/02/2016		
Act Notarial nr. CVC aut. nr. 207, din 08/02/2016 emis de NP BUDIANA IONUT RAZVAN;		
B1	Intabulare, drept de PROPRIETATE, dobandit prin Conventie, cota actuala 1/1, cota initiala 1/1 1) RADU ELENA CORINA 2) RADU MARIN	A1


C. Partea III. SARCINI .

Inscrieri privind dezmembramintele dreptului de proprietate, drepturi reale de garanție și sarcini	Referințe
NU SUNT	

Teren

Nr cadastral	Suprafața (mp)*	Observații / Referințe
33476	12.100	

* Suprafața este determinată în planul de proiecție Stereo 70.



Date referitoare la teren

Crt	Categorie folosință	Intra vilan	Suprafața (mp)	Tarla	Parcelă	Nr. topo	Observații / Referințe
1	arabil	NU	12.100	34	9	-	

Lungime Segmente

1) Valorile lungimilor segmentelor sunt obținute din proiecție în plan.

Punct început	X / Y	Punct sfârșit	X / Y	Lungime segment (** (m)
1	348.924,158 293.940,44	2	348.925,615 293.960,36	19.973
2	348.925,615 293.960,36	3	348.320,656 293.994,013	605.894
3	348.320,656 293.994,013	4	348.319,191 293.974,093	19.974
4	348.319,191 293.974,093	1	348.924,158 293.940,44	605.902

** Lungimile segmentelor sunt determinate în planul de proiecție Stereo 70 și sunt rotunjite la 1 milimetru.

***** Distanţa dintre puncte este formată din segmente cumulate ce sunt mai mici decât valoarea 1 milimetru.**

**DATE DESPRE IMOBILUL NR. 10459**

Oficiul de Cadastru și Publicitate Imobiliară DOLJ
Biroul de Cadastru și Publicitate Imobiliară Craiova

A. Partea I. Descrierea imobilului

TEREN Extravilan

Adresa: Jud. Dolj, T 34, P 10

Nr. Crt	Nr cadastral Nr. topografic	Suprafața* (mp)	Observații / Referințe
A1	34250	4.168	Sector cadastral:6 Teren neimprejmuit;

B. Partea II. Proprietari și acte

Inscrieri privitoare la dreptul de proprietate și alte drepturi reale		Referințe
19091 / 15/02/2017		
Act Notarial nr. 409, din 09/02/2017 emis de Budiana Ionut Razvan;		
B1	Intabulare, drept de PROPRIETATE, dobandit prin Conventie, cota actuala 1/1, cota initiala 1/1 1) SC EAST WAY SPEDITION SRL, CIF:13176107	A1
84465 / 06/05/2022		
Act Notarial nr. contract de ipoteca aut nr 418, din 02/05/2022 emis de NP Marincas Eugen;		
B2	Se noteaza interdictiile de instrainare, grevare, inchiriere, dezmembrare, comasare, restructurare, amenajare, construire si demolare in favoarea 1) LIBRA INTERNET BANK S.A., CIF:8119644	A1

C. Partea III. SARCINI


Inscrieri privind dezmembramintele dreptului de proprietate, drepturi reale de garanție și sarcini		Referințe
84465 / 06/05/2022		
Act Notarial nr. contract de ipoteca aut nr 418, din 02/05/2022 emis de NP Marincas Eugen;		
C1	Intabulare, drept de IPOTECA, Valoare:4700000 RONsi celelalte obligatii de plata aferente creditului 1) LIBRA INTERNET BANK S.A., CIF:8119644	A1

Anexa Nr. 1 La Partea I

Teren

Nr cadastral	Suprafața (mp)*	Observații / Referințe
34250	4.168	

* Suprafața este determinată în planul de proiecție Stereo 70.



Date referitoare la teren

Crt	Categorie folosință	Intra vilan	Suprafața (mp)	Tarla	Parcelă	Nr. topo	Observații / Referințe
1	arabil	NU	4.168	34	10	-	

Lungime Segmente

1) Valorile lungimilor segmentelor sunt obținute din proiecție în plan.

Punct început	X / Y	Punct sfârșit	X / Y	Lungime segment (** (m)
1	348.925,615 293.960,36	2	348.926,117 293.967,222	6.88
2	348.926,117 293.967,222	3	348.321,161 294.000,874	605.891
3	348.321,161 294.000,874	4	348.320,656 293.994,013	6.88
4	348.320,656 293.994,013	1	348.925,615 293.960,36	605.894

** Lungimile segmentelor sunt determinate în planul de proiecție Stereo 70 și sunt rotunjite la 1 milimetru.

***** Distanţa dintre puncte este formată din segmente cumulate ce sunt mai mici decât valoarea 1 milimetru.**

**DATE DESPRE IMOBILUL NR. 10460**

Oficiul de Cadastru și Publicitate Imobiliară DOLJ
 Biroul de Cadastru și Publicitate Imobiliară Craiova

A. Partea I. Descrierea imobilului

TEREN Extravilan

Adresa: Jud. Dolj, T 34, P 10

Nr. Crt	Nr cadastral Nr. topografic	Suprafața* (mp)	Observații / Referințe
A1	33962	9.700	Sector cadastral:6 Teren neimprejmuit;

B. Partea II. Proprietari și acte

Inscrieri privitoare la dreptul de proprietate și alte drepturi reale		Referințe
40758 / 22/03/2016		
Hotarare Judecatoreasca nr. Sentinta civila nr. 2302, din 04/12/2012 emis de Judecatoria Calafat (dosar nr. 3524/201/2012);		
B1	Intabulare, drept de PROPRIETATE, dobandit prin Hotarare Judecatoreasca, cota actuala 1/1, cota initiala 1/1 1) SGAIBA ION	A1

C. Partea III. SARCINI .


Inscrieri privind dezmembramintele dreptului de proprietate, drepturi reale de garanție și sarcini	Referințe
NU SUNT	

Anexa Nr. 1 La Partea I

Teren

Nr cadastral	Suprafața (mp)*	Observații / Referințe
33962	9.700	

* Suprafața este determinată în planul de proiecție Stereo 70.



Date referitoare la teren

Crt	Categorie folosință	Intra vilan	Suprafața (mp)	Tarla	Parcelă	Nr. topo	Observații / Referințe
1	arabil	NU	9.700	34	10	-	

Lungime Segmente

1) Valorile lungimilor segmentelor sunt obținute din proiecție în plan.

Punct început	X / Y	Punct sfârșit	X / Y	Lungime segment (** (m)
1	348.926,117 293.967,222	2	348.927,286 293.983,191	16.012
2	348.927,286 293.983,191	3	348.322,335 294.016,843	605.886
3	348.322,335 294.016,843	4	348.321,161 294.000,874	16.012
4	348.321,161 294.000,874	1	348.926,117 293.967,222	605.891

** Lungimile segmentelor sunt determinate în planul de proiecție Stereo 70 și sunt rotunjite la 1 milimetru.

***** Distanţa dintre puncte este formată din segmente cumulate ce sunt mai mici decât valoarea 1 milimetru.**

**DATE DESPRE IMOBILUL NR. 10461**

Oficiul de Cadastru și Publicitate Imobiliară DOLJ
Biroul de Cadastru și Publicitate Imobiliară Craiova

A. Partea I. Descrierea imobilului

TEREN Extravilan

Adresa: Jud. Dolj, T 34, P 11

Nr. Crt	Nr cadastral Nr. topografic	Suprafața* (mp)	Observații / Referințe
A1		20.000	Sector cadastral:6 Teren neimprejmuit;

B. Partea II. Proprietari și acte

Inscrieri privitoare la dreptul de proprietate și alte drepturi reale	Referințe
/	
Act Notarial nr. CM 121, din 19/05/2003 emis de BNP STOENESCU FLOREA;	
B1	A1
Intabulare, drept de PROPRIETATE, dobandit prin Succesiune, cota actuala 1/1, cota initiala 1/1	
1) PĂRVĂNESCU VIORICA	

C. Partea III. SARCINI .


Inscrieri privind dezmembramintele dreptului de proprietate, drepturi reale de garanție și sarcini	Referințe
NU SUNT	

Anexa Nr. 1 La Partea I

Teren

Nr cadastral	Suprafața (mp)*	Observații / Referințe
	20.000	

* Suprafața este determinată în planul de proiecție Stereo 70.



Date referitoare la teren

Crt	Categorie folosință	Intra vilan	Suprafața (mp)	Tarla	Parcelă	Nr. topo	Observații / Referințe
1	arabil	NU	20.000	34	11	-	

Lungime Segmente

1) Valorile lungimilor segmentelor sunt obținute din proiecție în plan.

Punct început	X / Y	Punct sfârșit	X / Y	Lungime segment (** (m)
1	348.927,286 293.983,191	2	348.929,694 294.016,118	33.015
2	348.929,694 294.016,118	3	348.324,757 294.049,77	605.872
3	348.324,757 294.049,77	4	348.322,335 294.016,843	33.016
4	348.322,335 294.016,843	1	348.927,286 293.983,191	605.886

** Lungimile segmentelor sunt determinate în planul de proiecție Stereo 70 și sunt rotunjite la 1 milimetru.

***** Distanţa dintre puncte este formată din segmente cumulate ce sunt mai mici decât valoarea 1 milimetru.**

**DATE DESPRE IMOBILUL NR. 10462**

Oficiul de Cadastru și Publicitate Imobiliară DOLJ
Biroul de Cadastru și Publicitate Imobiliară Craiova

A. Partea I. Descrierea imobilului

TEREN Extravilan

Adresa: Jud. Dolj, T 34, P 12

Nr. Crt	Nr cadastral Nr. topografic	Suprafața* (mp)	Observații / Referințe
A1		9.500	Sector cadastral:6 Teren neimprejmuit;

B. Partea II. Proprietari și acte

Inscrieri privitoare la dreptul de proprietate și alte drepturi reale		Referințe
/		
Act Notarial nr. CM 341, din 07/07/2017 emis de BNP STROENESCU FLOREA;		
B1	Intabulare, drept de PROPRIETATE, dobandit prin Succesiune, cota actuala 1/2, cota initiala 1/2 1) VLĂSCÉANU MIRELA	A1
B2	Intabulare, drept de PROPRIETATE, dobandit prin Succesiune, cota actuala 1/2, cota initiala 1/2 1) CHIRILĂ EUGENIA	A1

C. Partea III. SARCINI .


Inscrieri privind dezmembramintele dreptului de proprietate, drepturi reale de garanție și sarcini	Referințe
NU SUNT	

Anexa Nr. 1 La Partea I

Teren

Nr cadastral	Suprafața (mp)*	Observații / Referințe
	9.500	

* Suprafața este determinată în planul de proiecție Stereo 70.



Date referitoare la teren

Crt	Categorie folosință	Intravilan	Suprafața (mp)	Tarla	Parcelă	Nr. topo	Observații / Referințe
1	arabil	NU	9.500	34	12	-	

Lungime Segmente

1) Valorile lungimilor segmentelor sunt obținute din proiecție în plan.

Punct început	X / Y	Punct sfârșit	X / Y	Lungime segment (** (m)
1	348.929,694 294.016,118	2	348.930,838 294.031,758	15.682
2	348.930,838 294.031,758	3	348.325,907 294.065,41	605.866
3	348.325,907 294.065,41	4	348.324,757 294.049,77	15.682
4	348.324,757 294.049,77	1	348.929,694 294.016,118	605.872

** Lungimile segmentelor sunt determinate în planul de proiecție Stereo 70 și sunt rotunjite la 1 milimetru.

***** Distanţa dintre puncte este formată din segmente cumulate ce sunt mai mici decât valoarea 1 milimetru.**

**DATE DESPRE IMOBILUL NR. 10463**

Oficiul de Cadastru și Publicitate Imobiliară DOLJ
Biroul de Cadastru și Publicitate Imobiliară Craiova

A. Partea I. Descrierea imobilului

TEREN Extravilan

Adresa: Jud. Dolj, T 34, P 13

Nr. Crt	Nr cadastral Nr. topografic	Suprafața* (mp)	Observații / Referințe
A1		20.500	Sector cadastral:6 Teren neimprejmuit;

B. Partea II. Proprietari și acte

Inscrieri privitoare la dreptul de proprietate și alte drepturi reale		Referințe
/		
Act Administrativ nr. 2877-19533, din 22/11/2001 emis de CJSDPAT DOLJ;		
B1	Intabulare, drept de PROPRIETATE, dobandit prin Reconstituire, cota actuala 1/1, cota initiala 1/1 1) RADU V. ION 2) RADU DINA, LIPSA CNP 3) RADU V. GHEORGHE, LIPSA CNP	A1

C. Partea III. SARCINI .


Inscrieri privind dezmembramintele dreptului de proprietate, drepturi reale de garanție și sarcini	Referințe
NU SUNT	

Anexa Nr. 1 La Partea I

Teren

Nr cadastral	Suprafața (mp)*	Observații / Referințe
	20.500	

* Suprafața este determinată în planul de proiecție Stereo 70.



Date referitoare la teren

Crt	Categorie folosință	Intra vilan	Suprafața (mp)	Tarla	Parcelă	Nr. topo	Observații / Referințe
1	arabil	NU	20.500	34	13	-	

Lungime Segmente

1) Valorile lungimilor segmentelor sunt obținute din proiecție în plan.

Punct început	X / Y	Punct sfârșit	X / Y	Lungime segment (** (m)
1	348.930,838 294.031,758	2	348.933,307 294.065,509	33.841
2	348.933,307 294.065,509	3	348.328,389 294.099,16	605.853
3	348.328,389 294.099,16	4	348.325,907 294.065,41	33.841
4	348.325,907 294.065,41	1	348.930,838 294.031,758	605.866

** Lungimile segmentelor sunt determinate în planul de proiecție Stereo 70 și sunt rotunjite la 1 milimetru.

***** Distanţa dintre puncte este formată din segmente cumulate ce sunt mai mici decât valoarea 1 milimetru.**

**DATE DESPRE IMOBILUL NR. 10464**

Oficiul de Cadastru și Publicitate Imobiliară DOLJ
Biroul de Cadastru și Publicitate Imobiliară Craiova

A. Partea I. Descrierea imobilului

TEREN Extravilan

Adresa: Jud. Dolj, T 34, P 14

Nr. Crt	Nr cadastral Nr. topografic	Suprafața* (mp)	Observații / Referințe
A1	34852	13.535	Sector cadastral:6 Teren neimprejmuit;

B. Partea II. Proprietari și acte

Inscrieri privitoare la dreptul de proprietate și alte drepturi reale		Referințe
46415 / 22/03/2017		
Hotarare Judecatoreasca nr. SENTINTA CIVILA NR.109, din 21/01/2014 emis de JUDECATORIA CALAFAT;		
B1	Intabulare, drept de PROPRIETATE, dobandit prin Hotarare Judecatoreasca, cota actuala 1/1, cota initiala 1/1 1) SC EAST WAY SPEDITION SRL, CIF:13176107	A1
150246 / 28/07/2020		
Act Notarial nr. Contract de ipoteca 658, din 16/07/2020 emis de Marincas Eugen;		
B2	se noteaza interdictiile de instrainare, grevare cu sarcini, inchiriere, dezmembrare, alipire, construire, demolare, restructurare si amenajare 1) LIBRA INTERNET BANK S.A., CIF:8119644	A1
85194 / 09/05/2022		
Act Notarial nr. Contract de ipoteca 418, din 02/05/2022 emis de Marincas Eugen;		
B3	se noteaza interdictiile de instrainare, grevare, inchiriere, dezmembrare, comasare, restructurare, amenajare, construire si demolare 1) LIBRA INTERNET BANK S.A., CIF:8119644	A1

C. Partea III. SARCINI

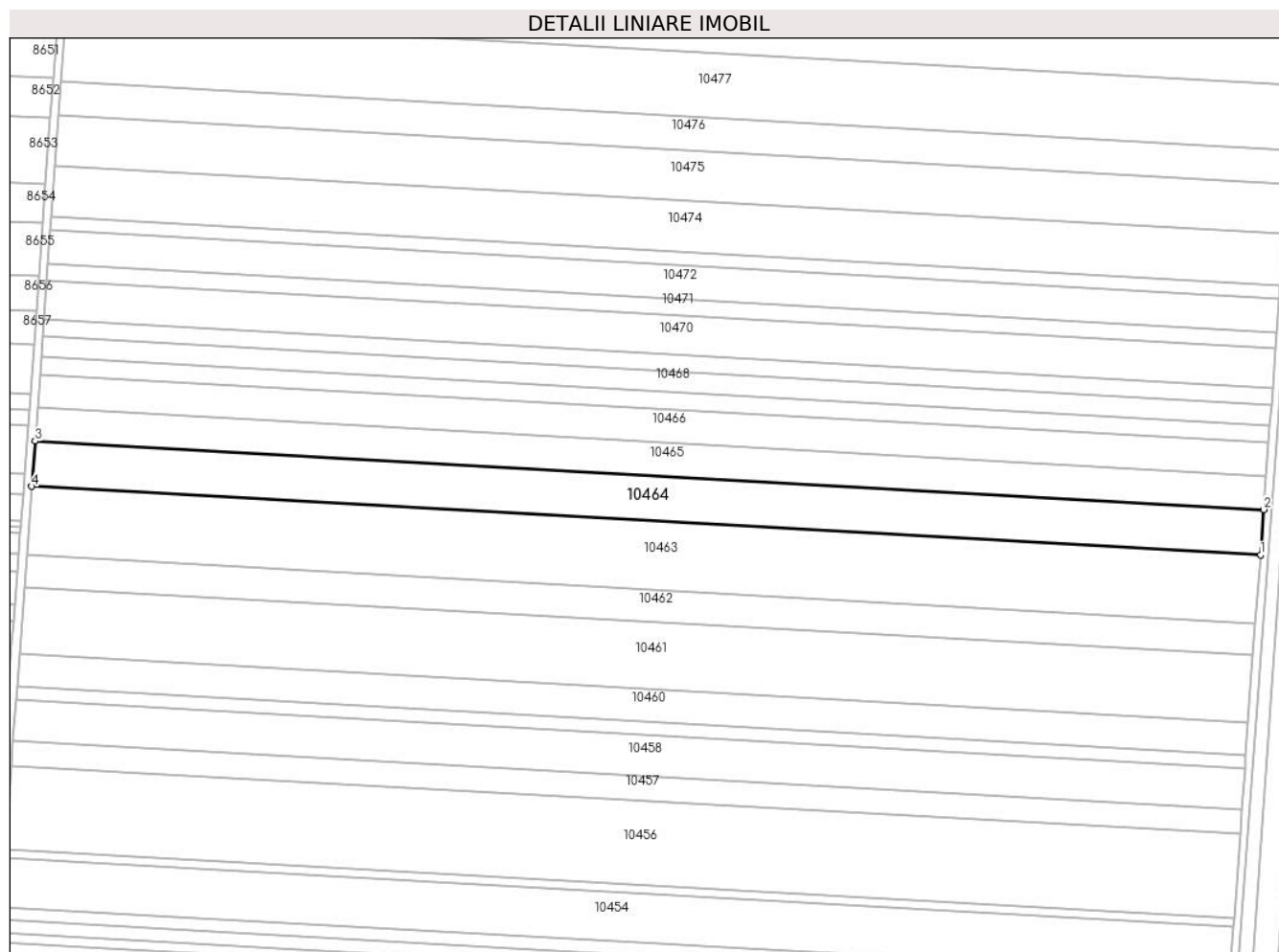
Inscrieri privind dezmembramintele dreptului de proprietate, drepturi reale de garanție și sarcini		Referințe
150246 / 28/07/2020		
Act Notarial nr. Contract de ipoteca 658, din 16/07/2020 emis de Marincas Eugen;		
C1	Intabulare, drept de IPOTECA, Valoare:7500000 RONPlus celelalte obligatii de plata aferente creditului 1) LIBRA INTERNET BANK S.A., CIF:8119644	A1
85194 / 09/05/2022		
Act Notarial nr. Contract de ipoteca 418, din 02/05/2022 emis de Marincas Eugen;		
C2	Intabulare, drept de IPOTECA, Valoare:4700000 RONPlus celelalte obligatii de plata aferente creditului 1) LIBRA INTERNET BANK S.A., CIF:8119644	A1

Anexa Nr. 1 La Partea I

Teren

Nr cadastral	Suprafața (mp)*	Observații / Referințe
34852	13.535	

* Suprafața este determinată în planul de proiecție Stereo 70.



Date referitoare la teren

Crt	Categorie folosință	Intravilan	Suprafața (mp)	Tarla	Parcelă	Nr. topo	Observații / Referințe
1	arabil	NU	13.535	34	14	-	

Lungime Segmente

1) Valorile lungimilor segmentelor sunt obținute din proiecție în plan.

Punct început	X / Y	Punct sfârșit	X / Y	Lungime segment (** (m)
1	348.933,307 294.065,509	2	348.934,937 294.087,794	22.345
2	348.934,937 294.087,794	3	348.330,028 294.121,444	605.844
3	348.330,028 294.121,444	4	348.328,389 294.099,16	22.344
4	348.328,389 294.099,16	1	348.933,307 294.065,509	605.853

** Lungimile segmentelor sunt determinate în planul de proiecție Stereo 70 și sunt rotunjite la 1 milimetru.

***** Distanţa dintre puncte este formată din segmente cumulate ce sunt mai mici decât valoarea 1 milimetru.**

**DATE DESPRE IMOBILUL NR. 10465**

Oficiul de Cadastru și Publicitate Imobiliară DOLJ
Biroul de Cadastru și Publicitate Imobiliară Craiova

A. Partea I. Descrierea imobilului

TEREN Extravilan

Adresa: Jud. Dolj, T 34, P 15

Nr. Crt	Nr cadastral Nr. topografic	Suprafața* (mp)	Observații / Referințe
A1	33966	10.000	Sector cadastral:6 Teren neimprejmuit;

B. Partea II. Proprietari și acte

Inscrieri privitoare la dreptul de proprietate și alte drepturi reale	Referințe
40766 / 22/03/2016	
Hotarare Judecatoreasca nr. sentinta civila nr 1687, din 30/11/2010 emis de Judecatoria Calafat dosar nr 3073/201/2010;	
B1	Intabulare, drept de PROPRIETATE, dobandit prin Hotarare Judecatoreasca, cota actuala 1/1, cota initiala 1/1 1) SGAIBA ION

C. Partea III. SARCINI .


Inscrieri privind dezmembramintele dreptului de proprietate, drepturi reale de garanție și sarcini	Referințe
NU SUNT	

Anexa Nr. 1 La Partea I

Teren

Nr cadastral	Suprafața (mp)*	Observații / Referințe
33966	10.000	

* Suprafața este determinată în planul de proiecție Stereo 70.



Date referitoare la teren

Crt	Categorie folosință	Intravilan	Suprafața (mp)	Tarla	Parcelă	Nr. topo	Observații / Referințe
1	arabil	NU	10.000	34	15	-	

Lungime Segmente

1) Valorile lungimilor segmentelor sunt obținute din proiecție în plan.

Punct început	X / Y	Punct sfârșit	X / Y	Lungime segment (** (m)
1	348.934,937 294.087,794	2	348.936,142 294.104,258	16.508
2	348.936,142 294.104,258	3	348.331,239 294.137,908	605.838
3	348.331,239 294.137,908	4	348.330,028 294.121,444	16.508
4	348.330,028 294.121,444	1	348.934,937 294.087,794	605.844

** Lungimile segmentelor sunt determinate în planul de proiecție Stereo 70 și sunt rotunjite la 1 milimetru.

***** Distanţa dintre puncte este formată din segmente cumulate ce sunt mai mici decât valoarea 1 milimetru.**

**DATE DESPRE IMOBILUL NR. 10466**

Oficiul de Cadastru și Publicitate Imobiliară DOLJ
Biroul de Cadastru și Publicitate Imobiliară Craiova

A. Partea I. Descrierea imobilului

TEREN Extravilan

Adresa: Jud. Dolj, T 34, P 16

Nr. Crt	Nr cadastral Nr. topografic	Suprafața* (mp)	Observații / Referințe
A1	31764	9.900	Sector cadastral:6 Teren neimprejmuit;

B. Partea II. Proprietari și acte

Inscrieri privitoare la dreptul de proprietate și alte drepturi reale		Referințe
13439 / 14/02/2013		
Act Notarial nr. CONTRACT DE VANZARE CUMPARARE NR.2208, din 18/08/2011 emis de BNP STOENESCU FLOREA;		
B1	Intabulare, drept de PROPRIETATE, dobandit prin Conventie, cota actuala 1/1, cota initiala 1/1 1) SGAIBA ION 2) SGAIBA MARIANA	A1

C. Partea III. SARCINI .


Inscrieri privind dezmembramintele dreptului de proprietate, drepturi reale de garanție și sarcini	Referințe
NU SUNT	

Anexa Nr. 1 La Partea I

Teren

Nr cadastral	Suprafața (mp)*	Observații / Referințe
31764	9.900	

* Suprafața este determinată în planul de proiecție Stereo 70.



Date referitoare la teren

Crt	Categorie folosință	Intra vilan	Suprafața (mp)	Tarla	Parcelă	Nr. topo	Observații / Referințe
1	arabil	NU	9.900	34	16	-	

Lungime Segmente

1) Valorile lungimilor segmentelor sunt obținute din proiecție în plan.

Punct început	X / Y	Punct sfârșit	X / Y	Lungime segment (** (m)
1	348.936,142 294.104,258	2	348.937,334 294.120,558	16.344
2	348.937,334 294.120,558	3	348.332,437 294.154,208	605.832
3	348.332,437 294.154,208	4	348.331,239 294.137,908	16.344
4	348.331,239 294.137,908	1	348.936,142 294.104,258	605.838

** Lungimile segmentelor sunt determinate în planul de proiecție Stereo 70 și sunt rotunjite la 1 milimetru.

***** Distanţa dintre puncte este formată din segmente cumulate ce sunt mai mici decât valoarea 1 milimetru.**

**DATE DESPRE IMOBILUL NR. 10467**

Oficiul de Cadastru și Publicitate Imobiliară DOLJ
Biroul de Cadastru și Publicitate Imobiliară Craiova

A. Partea I. Descrierea imobilului

TEREN Extravilan

Adresa: Jud. Dolj, T 34, P 17

Nr. Crt	Nr cadastral Nr. topografic	Suprafața* (mp)	Observații / Referințe
A1		5.300	Sector cadastral:6 Teren neimprejmuit;

B. Partea II. Proprietari și acte

Inscrieri privitoare la dreptul de proprietate și alte drepturi reale	Referințe
/	
Act Administrativ nr. TDP 1825-9682, din 14/02/1995 emis de CJSDPAT DOLJ;	
B1	A1
Intabulare, drept de PROPRIETATE, dobandit prin Reconstituire, cota actuala 1/1, cota initiala 1/1 1) MERTESCU D. VASILE , LIPSA CNP	

C. Partea III. SARCINI .


Inscrieri privind dezmembramintele dreptului de proprietate, drepturi reale de garanție și sarcini	Referințe
NU SUNT	

Anexa Nr. 1 La Partea I

Teren

Nr cadastral	Suprafața (mp)*	Observații / Referințe
	5.300	

* Suprafața este determinată în planul de proiecție Stereo 70.



Date referitoare la teren

Crt	Categorie folosință	Intra vilan	Suprafața (mp)	Tarla	Parcelă	Nr. topo	Observații / Referințe
1	arabil	NU	5.300	34	17	-	

Lungime Segmente

1) Valorile lungimilor segmentelor sunt obținute din proiecție în plan.

Punct început	X / Y	Punct sfârșit	X / Y	Lungime segment (** (m)
1	348.937,334 294.120,558	2	348.937,972 294.129,285	8.75
2	348.937,972 294.129,285	3	348.333,079 294.162,934	605.828
3	348.333,079 294.162,934	4	348.332,437 294.154,208	8.75
4	348.332,437 294.154,208	1	348.937,334 294.120,558	605.832

** Lungimile segmentelor sunt determinate în planul de proiecție Stereo 70 și sunt rotunjite la 1 milimetru.

***** Distanţa dintre puncte este formată din segmente cumulate ce sunt mai mici decât valoarea 1 milimetru.**

**DATE DESPRE IMOBILUL NR. 10468**

Oficiul de Cadastru și Publicitate Imobiliară DOLJ
Biroul de Cadastru și Publicitate Imobiliară Craiova

A. Partea I. Descrierea imobilului

TEREN Extravilan

Adresa: Jud. Dolj, T 34, P 19

Nr. Crt	Nr cadastral Nr. topografic	Suprafața* (mp)	Observații / Referințe
A1	35765	6.122	Sector cadastral:6 Teren neimprejmuit;

B. Partea II. Proprietari și acte

Inscrieri privitoare la dreptul de proprietate și alte drepturi reale		Referințe
8673 / 22/01/2019		
Act Notarial nr. contract de vanzare aut nr 219, din 18/01/2019 emis de Budiana Ionut Razvan;		
B1	Intabulare, drept de PROPRIETATE, dobandit prin Conventie, cota actuala 1/1, cota initiala 1/1 1) SC EAST WAY SPEDITION SRL, CIF:13176107	A1
150248 / 28/07/2020		
Act Notarial nr. Contract de ipoteca aut nr 658, din 16/07/2020 emis de Marincas Eugen;		
B2	Se noteaza interdictiile de instrainare, grevare, inchiriere, dezmembrare, comasare ,restructurare, amenajare, construire, demolare 1) LIBRA INTERNET BANK S.A., CIF:8119644	A1
85672 / 10/05/2022		
Act Notarial nr. contr. ip. imob. aut. 418, din 02/05/2022 emis de Marincas Eugen;		
B3	Se noteaza interdictiile de instrainare, grevare, inchiriere, dezmembrare, comasare ,restructurare, amenajare, construire, demolare 1) LIBRA INTERNET BANK S.A., CIF:8119644	A1

C. Partea III. SARCINI


Inscrieri privind dezmembramintele dreptului de proprietate, drepturi reale de garanție și sarcini		Referințe
150248 / 28/07/2020		
Act Notarial nr. Contract de ipoteca aut nr 658, din 16/07/2020 emis de Marincas Eugen;		
C1	Intabulare, drept de IPOTECA, Valoare:7500000 RONplus celelalte obligatii de plata aferente creditului 1) LIBRA INTERNET BANK S.A., CIF:8119644	A1
85672 / 10/05/2022		
Act Notarial nr. contr. ip. imob. aut. 418, din 02/05/2022 emis de Marincas Eugen;		
C2	Intabulare, drept de IPOTECA, Valoare:4700000 RONsi celelalte obligatii de plata aferente creditului 1) LIBRA INTERNET BANK S.A., CIF:8119644	A1

Anexa Nr. 1 La Partea I

Teren

Nr cadastral	Suprafața (mp)*	Observații / Referințe
35765	6.122	

* Suprafața este determinată în planul de proiecție Stereo 70.



Date referitoare la teren

Crt	Categorie folosință	Intra vilan	Suprafața (mp)	Tarla	Parcelă	Nr. topo	Observații / Referințe
1	arabil	NU	6.122	34	19	-	

Lungime Segmente

1) Valorile lungimilor segmentelor sunt obținute din proiecție în plan.

Punct început	X / Y	Punct sfârșit	X / Y	Lungime segment (** (m)
1	348.937,972 294.129,285	2	348.938,71 294.139,365	10.107
2	348.938,71 294.139,365	3	348.333,82 294.173,014	605.825
3	348.333,82 294.173,014	4	348.333,079 294.162,934	10.107
4	348.333,079 294.162,934	1	348.937,972 294.129,285	605.828

** Lungimile segmentelor sunt determinate în planul de proiecție Stereo 70 și sunt rotunjite la 1 milimetru.

***** Distanţa dintre puncte este formată din segmente cumulate ce sunt mai mici decât valoarea 1 milimetru.**

**DATE DESPRE IMOBILUL NR. 10469**

Oficiul de Cadastru și Publicitate Imobiliară DOLJ
Biroul de Cadastru și Publicitate Imobiliară Craiova

A. Partea I. Descrierea imobilului

TEREN Extravilan

Adresa: Jud. Dolj, T 34, P 18/1

Nr. Crt	Nr cadastral Nr. topografic	Suprafața* (mp)	Observații / Referințe
A1		5.000	Sector cadastral:6 Teren neimprejmuit;

B. Partea II. Proprietari și acte

Inscrieri privitoare la dreptul de proprietate și alte drepturi reale		Referințe
/		
Act Normativ nr. Legea 7, din 13/03/1996 emis de PARLAMENTUL ROMÂNIEI;		
B1	Inscrierea provizorie, drept de PROPRIETATE, dobandit prin Lege, cota actuala 1/1, cota initiala 1/1	A1
1) NEIDENTIFICAT NEIDENTIFICAT, CIF:0000000000000, LIPSA CNP		

C. Partea III. SARCINI .


Inscrieri privind dezmembramintele dreptului de proprietate, drepturi reale de garanție și sarcini	Referințe
NU SUNT	

Anexa Nr. 1 La Partea I

Teren

Nr cadastral	Suprafața (mp)*	Observații / Referințe
	5.000	

* Suprafața este determinată în planul de proiecție Stereo 70.



Date referitoare la teren

Crt	Categorie folosință	Intravilan	Suprafața (mp)	Tarla	Parcelă	Nr. topo	Observații / Referințe
1	arabil	NU	5.000	34	18/1	-	

Lungime Segmente

1) Valorile lungimilor segmentelor sunt obținute din proiecție în plan.

Punct început	X / Y	Punct sfârșit	X / Y	Lungime segment (** (m)
1	348.938,71 294.139,365	2	348.939,312 294.147,597	8.254
2	348.939,312 294.147,597	3	348.334,426 294.181,246	605.821
3	348.334,426 294.181,246	4	348.333,82 294.173,014	8.254
4	348.333,82 294.173,014	1	348.938,71 294.139,365	605.825

** Lungimile segmentelor sunt determinate în planul de proiecție Stereo 70 și sunt rotunjite la 1 milimetru.

***** Distanţa dintre puncte este formată din segmente cumulate ce sunt mai mici decât valoarea 1 milimetru.**

**DATE DESPRE IMOBILUL NR. 10470**

Oficiul de Cadastru și Publicitate Imobiliară DOLJ
Biroul de Cadastru și Publicitate Imobiliară Craiova

A. Partea I. Descrierea imobilului

TEREN Extravilan

Adresa: Jud. Dolj, T 34, P 1

Nr. Crt	Nr cadastral Nr. topografic	Suprafața* (mp)	Observații / Referințe
A1	34474	11.697	Sector cadastral:6 Teren neimprejmuit;

B. Partea II. Proprietari și acte

Inscrieri privitoare la dreptul de proprietate și alte drepturi reale		Referințe
106980 / 18/08/2016		
Hotarare Judecatoreasca nr. Sentinta Civila nr 1242, din 30/11/2005 emis de JUDECATORIA CALAFAT dosar nr 2235/2005 (hotarare judecatoreasca nr incheiere din 03.07.2014, emis de Judecatoria Calafat dosar nr 39/201/2005);		
B1	Intabulare, drept de PROPRIETATE, dobandit prin Hotarare Judecatoreasca, cota actuala 1/1, cota initiala 1/1 1) Dan Constantin	A1
55329 / 21/03/2019		
Hotarare Judecatoreasca nr. SENTINTA CIVILA NR.915, din 22/09/2017 emis de JUDECATORIA CALAFAT DOSAR NR. NR 999/201/2017;		
B2	se noteaza existenta sentintei civile nr.915/2017 Judecatoria Calafat, dosar nr.999/201/2017 ce are ca obiect hotarare care sa tina loc de act autentic privind pe reclamanta SC EASY WAY SPEDITION SRL in contradictoriu cu paratii DAN CONSTANTIN si DAN MIRELA	A1

C. Partea III. SARCINI .


Inscrieri privind dezmembramintele dreptului de proprietate, drepturi reale de garanție și sarcini	Referințe
NU SUNT	

Anexa Nr. 1 La Partea I

Teren

Nr cadastral	Suprafața (mp)*	Observații / Referințe
34474	11.697	

* Suprafața este determinată în planul de proiecție Stereo 70.



Date referitoare la teren

Crt	Categorie folosință	Intra vilan	Suprafața (mp)	Tarla	Parcelă	Nr. topo	Observații / Referințe
1	arabil	NU	11.697	34	1	-	

Lungime Segmente

1) Valorile lungimilor segmentelor sunt obținute din proiecție în plan.

Punct început	X / Y	Punct sfârșit	X / Y	Lungime segment (** (m)
1	348.939,312 294.147,597	2	348.940,721 294.166,856	19.31
2	348.940,721 294.166,856	3	348.335,842 294.200,505	605.814
3	348.335,842 294.200,505	4	348.334,426 294.181,246	19.311
4	348.334,426 294.181,246	1	348.939,312 294.147,597	605.821

** Lungimile segmentelor sunt determinate în planul de proiecție Stereo 70 și sunt rotunjite la 1 milimetru.

***** Distanţa dintre puncte este formată din segmente cumulate ce sunt mai mici decât valoarea 1 milimetru.**

**DATE DESPRE IMOBILUL NR. 10471**

Oficiul de Cadastru și Publicitate Imobiliară DOLJ
Biroul de Cadastru și Publicitate Imobiliară Craiova

A. Partea I. Descrierea imobilului

TEREN Extravilan

Adresa: Jud. Dolj, T 34, P 20

Nr. Crt	Nr cadastral Nr. topografic	Suprafața* (mp)	Observații / Referințe
A1	34257	5.000	Sector cadastral:6 Teren neimprejmuit;

B. Partea II. Proprietari și acte

Inscrieri privitoare la dreptul de proprietate și alte drepturi reale		Referințe
55368 / 20/04/2016		
Hotarare Judecatoreasca nr. 738, din 31/03/2014 emis de JUDECATORIA CALAFAT;		
B1	Intabulare, drept de PROPRIETATE, dobandit prin Hotarare Judecatoreasca, cota actuala 1/1, cota initiala 1/1 1) SC EAST WAY SPEDITION SRL, CIF:13176107	A1
149605 / 27/07/2020		
Act Notarial nr. contract de ipoteca aut nr 658, din 16/07/2020 emis de NP Marincas Eugen;		
B2	se noteaza interdictiile de instrainare, grevare, inchiriere, dezmembrare, comasare, restructurare, amenajare, construire si demolare in favoarea 1) LIBRA INTERNET BANK S.A., CIF:8119644	A1
95569 / 23/05/2022		
Act Notarial nr. Contract de ipoteca 418, din 02/05/2022 emis de Marincas Eugen;		
B3	se noteaza interdictiile de instrainare, grevare, inchiriere, dezmembrare, comasare, construire, demolare, restructurare, amenajare 1) LIBRA INTERNET BANK S.A., CIF:8119644	A1

C. Partea III. SARCINI

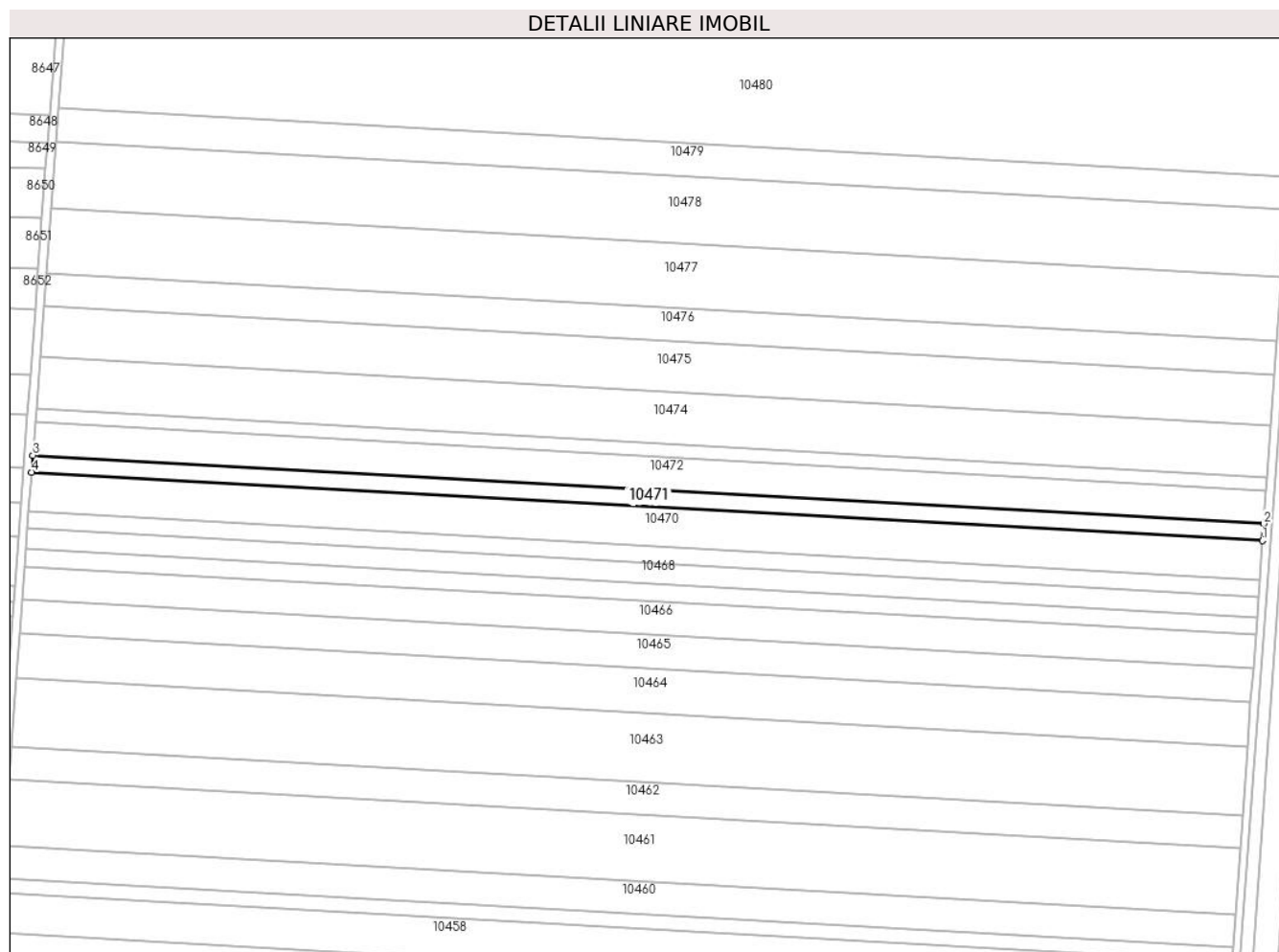
Inscrieri privind dezmembramintele dreptului de proprietate, drepturi reale de garanție și sarcini		Referințe
149605 / 27/07/2020		
Act Notarial nr. contract de ipoteca aut nr 658, din 16/07/2020 emis de NP Marincas Eugen;		
C1	Intabulare, drept de IPOTECA, Valoare:7500000 RONsi celelalte obligatii de plata aferente creditului 1) LIBRA INTERNET BANK S.A., CIF:8119644	A1
95569 / 23/05/2022		
Act Notarial nr. Contract de ipoteca 418, din 02/05/2022 emis de Marincas Eugen;		
C2	Intabulare, drept de IPOTECA, Valoare:4700000 RONPlus celelalte obligatii de plata aferente creditului 1) LIBRA INTERNET BANK S.A., CIF:8119644	A1

Anexa Nr. 1 La Partea I

Teren

Nr cadastral	Suprafața (mp)*	Observații / Referințe
34257	5.000	

* Suprafața este determinată în planul de proiecție Stereo 70.



Date referitoare la teren

Crt	Categorie folosință	Intra vilan	Suprafața (mp)	Tarla	Parcelă	Nr. topo	Observații / Referințe
1	arabil	NU	5.000	34	20	-	

Lungime Segmente

1) Valorile lungimilor segmentelor sunt obținute din proiecție în plan.

Punct început	X / Y	Punct sfârșit	X / Y	Lungime segment (** (m)
1	348.940,721 294.166,856	2	348.941,323 294.175,089	8.255
2	348.941,323 294.175,089	3	348.336,448 294.208,737	605.81
3	348.336,448 294.208,737	4	348.335,842 294.200,505	8.254
4	348.335,842 294.200,505	1	348.940,721 294.166,856	605.814

** Lungimile segmentelor sunt determinate în planul de proiecție Stereo 70 și sunt rotunjite la 1 milimetru.

***** Distanţa dintre puncte este formată din segmente cumulate ce sunt mai mici decât valoarea 1 milimetru.**

**DATE DESPRE IMOBILUL NR. 10472**

Oficiul de Cadastru și Publicitate Imobiliară DOLJ
Biroul de Cadastru și Publicitate Imobiliară Craiova

A. Partea I. Descrierea imobilului

TEREN Extravilan

Adresa: Jud. Dolj, T 34, P 20

Nr. Crt	Nr cadastral Nr. topografic	Suprafața* (mp)	Observații / Referințe
A1		10.000	Sector cadastral:6 Teren neimprejmuit;

B. Partea II. Proprietari și acte

Inscrieri privitoare la dreptul de proprietate și alte drepturi reale	Referințe
/	
Act Administrativ nr. TDP 1077-45342, din 12/05/1994 emis de CJSDPAT DOLJ;	
B1	A1
Intabulare, drept de PROPRIETATE, dobandit prin Reconstituire, cota actuala 1/1, cota initiala 1/1	
1) SURUGIU GHE. FLOREA, LIPSA CNP	

C. Partea III. SARCINI .


Inscrieri privind dezmembramintele dreptului de proprietate, drepturi reale de garanție și sarcini	Referințe
NU SUNT	

Anexa Nr. 1 La Partea I

Teren

Nr cadastral	Suprafața (mp)*	Observații / Referințe
	10.000	

* Suprafața este determinată în planul de proiecție Stereo 70.



Date referitoare la teren

Crt	Categorie folosință	Intra vilan	Suprafața (mp)	Tarla	Parcelă	Nr. topo	Observații / Referințe
1	arabil	NU	10.000	34	20	-	

Lungime Segmente

1) Valorile lungimilor segmentelor sunt obținute din proiecție în plan.

Punct început	X / Y	Punct sfârșit	X / Y	Lungime segment (** (m)
1	348.941,323 294.175,089	2	348.942,527 294.191,554	16.509
2	348.942,527 294.191,554	3	348.337,658 294.225,202	605.804
3	348.337,658 294.225,202	4	348.336,448 294.208,737	16.509
4	348.336,448 294.208,737	1	348.941,323 294.175,089	605.81

** Lungimile segmentelor sunt determinate în planul de proiecție Stereo 70 și sunt rotunjite la 1 milimetru.

***** Distanţa dintre puncte este formată din segmente cumulate ce sunt mai mici decât valoarea 1 milimetru.**

**DATE DESPRE IMOBILUL NR. 10473**

Oficiul de Cadastru și Publicitate Imobiliară DOLJ
Biroul de Cadastru și Publicitate Imobiliară Craiova

A. Partea I. Descrierea imobilului

TEREN Extravilan

Adresa: Jud. Dolj, T 34, P 21

Nr. Crt	Nr cadastral Nr. topografic	Suprafața* (mp)	Observații / Referințe
A1	35106	4.000	Sector cadastral:6 Teren neimprejmuit;

B. Partea II. Proprietari și acte

Inscrieri privitoare la dreptul de proprietate și alte drepturi reale		Referințe
132866 / 05/09/2017		
Act Notarial nr. Acte de partaj voluntar nr:791, din 10/04/2012 emis de BNP Stoenescu Florea (act notarial nr certificat de mostenitor nr:412 din 04.10.2005, emis de BNP Stoenescu Florea;act administrativ nr Titlu de proprietate nr:1819-9682 din 14.02.1995, emis de Comisia Judeteana Dolj);		
B1	Intabulare, drept de PROPRIETATE, dobandit prin Conventie, cota actuala 1/1, cota initiala 1/1 1) IACOB DANIELA	A1

C. Partea III. SARCINI .

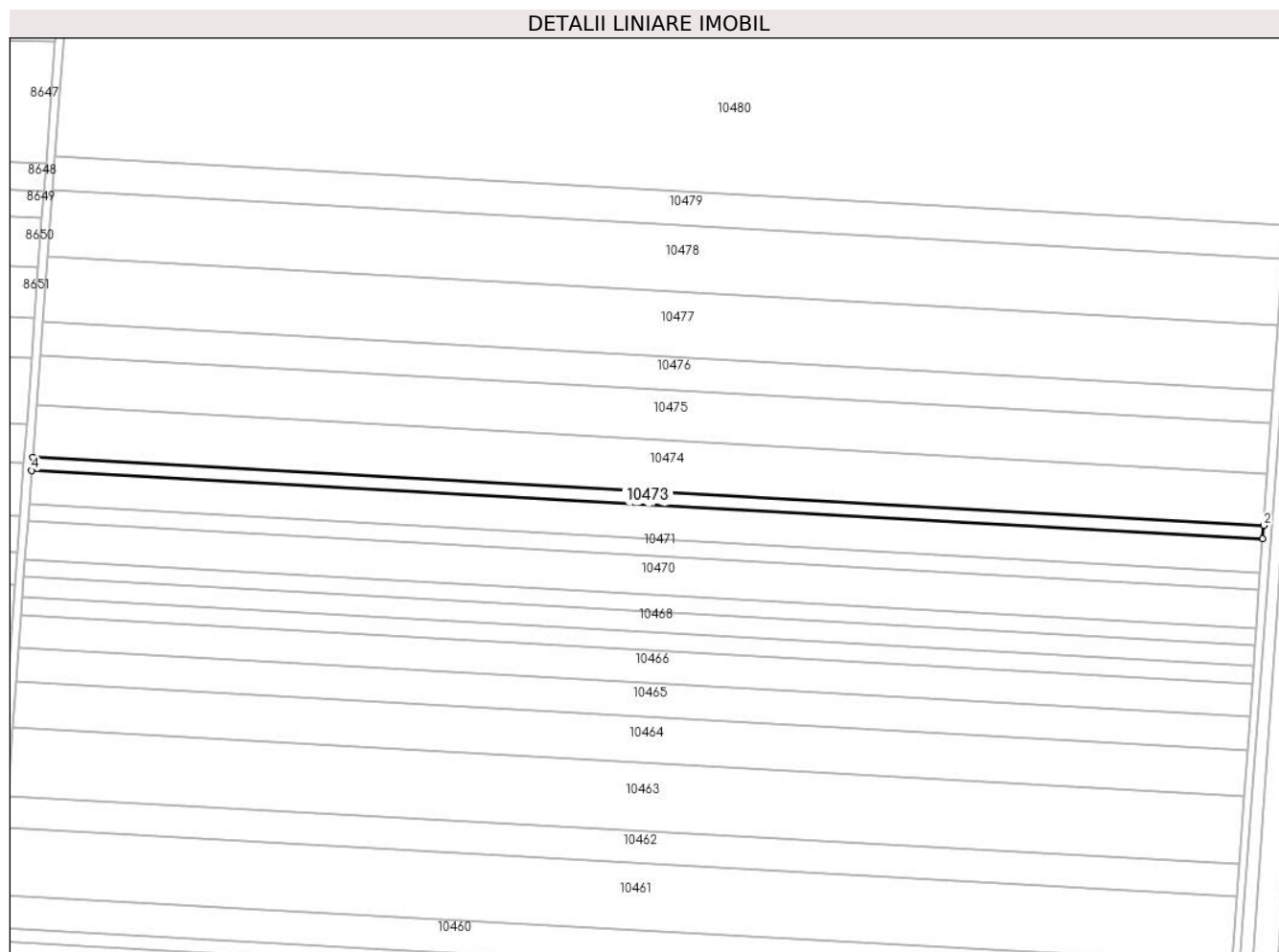
Inscrieri privind dezmembramintele dreptului de proprietate, drepturi reale de garanție și sarcini	Referințe
NU SUNT	

Anexa Nr. 1 La Partea I

Teren

Nr cadastral	Suprafața (mp)*	Observații / Referințe
35106	4.000	

* Suprafața este determinată în planul de proiecție Stereo 70.



Date referitoare la teren

Crt	Categorie folosință	Intra vilan	Suprafața (mp)	Tarla	Parcelă	Nr. topo	Observații / Referințe
1	arabil	NU	4.000	34	21	-	

Lungime Segmente

1) Valorile lungimilor segmentelor sunt obținute din proiecție în plan.

Punct început	X / Y	Punct sfârșit	X / Y	Lungime segment (** (m)
1	348.942,527 294.191,554	2	348.943,009 294.198,141	6.605
2	348.943,009 294.198,141	3	348.338,143 294.231,788	605.801
3	348.338,143 294.231,788	4	348.337,658 294.225,202	6.604
4	348.337,658 294.225,202	1	348.942,527 294.191,554	605.804

** Lungimile segmentelor sunt determinate în planul de proiecție Stereo 70 și sunt rotunjite la 1 milimetru.

***** Distanţa dintre puncte este formată din segmente cumulate ce sunt mai mici decât valoarea 1 milimetru.**

**DATE DESPRE IMOBILUL NR. 10474**

Oficiul de Cadastru și Publicitate Imobiliară DOLJ
Biroul de Cadastru și Publicitate Imobiliară Craiova

A. Partea I. Descrierea imobilului

TEREN Extravilan

Adresa: Jud. Dolj, T 34, P 22

Nr. Crt	Nr cadastral Nr. topografic	Suprafața* (mp)	Observații / Referințe
A1	34255	15.378	Sector cadastral:6 Teren neimprejmuat;

B. Partea II. Proprietari și acte

Inscrieri privitoare la dreptul de proprietate și alte drepturi reale		Referințe
52151 / 13/04/2016		
Hotarare Judecatoreasca nr. Sentinta civila nr 371, din 12/02/2014 emis de JUDECATORIA CALAFAT;		
B1	Intabulare, drept de PROPRIETATE, dobandit prin Hotarare Judecatoreasca, cota actuala 1/1, cota initiala 1/1 1) SC EAST WAY SPEDITION SRL, CIF:13176107	A1
149550 / 27/07/2020		
Act Notarial nr. Contract de ipoteca imobiliara aut. nr.658, din 16/07/2020 emis de Marincas Eugen;		
B2	Se noteaza interdictiile de instrainare, grevare, inchiriere, dezmembrare, alipire, construire, demolare, restructurare si amenajare; 1) LIBRA INTERNET BANK S.A., CIF:8119644	A1
85181 / 09/05/2022		
Act Notarial nr. Contract de ipoteca aut. nr. 418, din 02/05/2022 emis de NP Marincas Eugen;		
B3	Se noteaza interdictiile de înstrăinare, grevare, închiriere, dezmembrare, alipire, construire, demolare, restructurare , amenajare , in favoarea lui 1) LIBRA INTERNET BANK S.A., CIF:8119644	A1

C. Partea III. SARCINI


Inscrieri privind dezmembramintele dreptului de proprietate, drepturi reale de garanție și sarcini		Referințe
149550 / 27/07/2020		
Act Notarial nr. Contract de ipoteca imobiliara aut. nr.658, din 16/07/2020 emis de Marincas Eugen;		
C1	Intabulare, drept de IPOTECA, Valoare:7500000 RONsi celelalte obligatii aferente creditului; 1) LIBRA INTERNET BANK S.A., CIF:8119644	A1
85181 / 09/05/2022		
Act Notarial nr. Contract de ipoteca aut. nr. 418, din 02/05/2022 emis de NP Marincas Eugen;		
C2	Intabulare, drept de IPOTECA, Valoare:4700000 RONsi celelalte obligatii aferente creditului 1) LIBRA INTERNET BANK S.A., CIF:8119644	A1

Anexa Nr. 1 La Partea I

Teren

Nr cadastral	Suprafața (mp)*	Observații / Referințe
34255	15.378	

* Suprafața este determinată în planul de proiecție Stereo 70.



Date referitoare la teren

Crt	Categorie folosință	Intra vilan	Suprafața (mp)	Tarla	Parcelă	Nr. topo	Observații / Referințe
1	arabil	NU	15.378	34	22	-	

Lungime Segmente

1) Valorile lungimilor segmentelor sunt obținute din proiecție în plan.

Punct început	X / Y	Punct sfârșit	X / Y	Lungime segment (** (m)
1	348.943,009 294.198,141	2	348.944,861 294.223,462	25.389
2	348.944,861 294.223,462	3	348.340,005 294.257,109	605.791
3	348.340,005 294.257,109	4	348.338,143 294.231,788	25.389
4	348.338,143 294.231,788	1	348.943,009 294.198,141	605.801

** Lungimile segmentelor sunt determinate în planul de proiecție Stereo 70 și sunt rotunjite la 1 milimetru.

***** Distanţa dintre puncte este formată din segmente cumulate ce sunt mai mici decât valoarea 1 milimetru.**

**DATE DESPRE IMOBILUL NR. 10475**

Oficiul de Cadastru și Publicitate Imobiliară DOLJ
Biroul de Cadastru și Publicitate Imobiliară Craiova

A. Partea I. Descrierea imobilului

TEREN Extravilan

Adresa: Jud. Dolj, T 34, P 22

Nr. Crt	Nr cadastral Nr. topografic	Suprafața* (mp)	Observații / Referințe
A1	34248	Din acte: 30.378 Masurata: 15.000	Sector cadastral:6 Teren neimprejmuit;

B. Partea II. Proprietari și acte

Inscrieri privitoare la dreptul de proprietate și alte drepturi reale		Referințe
91879 / 11/07/2016		
Act Notarial nr. contract de vanzare nr. 1892, din 28/06/2016 emis de NP BUDIANA IONUT RAZVAN;		
B1	Intabulare, drept de PROPRIETATE, dobandit prin Conventie, cota actuala 1/1, cota initiala 1/1 1) EAST WAY SPEDITION SRL, CIF:13176107	A1
149548 / 27/07/2020		
Act Notarial nr. Contract de ipoteca imobiliara aut. nr.658, din 16/07/2020 emis de Marincas Eugen;		
B2	Se noteaza interdictiile de instrainare, grevare, inchiriere, dezmembrare, alipire, construire, demolare, restructurare si amenajare; 1) LIBRA INTERNET BANK S.A., CIF:8119644	A1
85184 / 09/05/2022		
Act Notarial nr. contract de ipoteca imobiliara aut nr 418, din 02/05/2022 emis de Marincas Eugen;		
B3	se noteaza interdictiile de instrainare, grevare, inchiriere, dezmembrare, alipire, construire, demolare, restructurare si amenajare; 1) LIBRA INTERNET BANK S.A., CIF:8119644	A1

C. Partea III. SARCINI


Inscrieri privind dezmembramintele dreptului de proprietate, drepturi reale de garanție și sarcini		Referințe
149548 / 27/07/2020		
Act Notarial nr. Contract de ipoteca imobiliara aut. nr.658, din 16/07/2020 emis de Marincas Eugen;		
C1	Intabulare, drept de IPOTECA, Valoare:7500000 RONsi celelalte obligatii aferente creditului; 1) LIBRA INTERNET BANK S.A., CIF:8119644	A1
85184 / 09/05/2022		
Act Notarial nr. contract de ipoteca imobiliara aut nr 418, din 02/05/2022 emis de Marincas Eugen;		
C2	Intabulare, drept de IPOTECA, Valoare:4700000 RON+ celelalte obligatii de plata afrente creditului, 1) LIBRA INTERNET BANK S.A., CIF:8119644	A1

Anexa Nr. 1 La Partea I

Teren

Nr cadastral	Suprafața (mp)*	Observații / Referințe
34248	Din acte: 30.378 Masurata: 15.000	

* Suprafața este determinată în planul de proiecție Stereo 70.



Date referitoare la teren

Crt	Categorie folosință	Intra vilan	Suprafața (mp)	Tarla	Parcelă	Nr. topo	Observații / Referințe
1	arabil	NU	15.000	34	22	-	

Lungime Segmente

1) Valorile lungimilor segmentelor sunt obținute din proiecție în plan.

Punct început	X / Y	Punct sfârșit	X / Y	Lungime segment (** (m)
1	348.944,861 294.223,462	2	348.946,668 294.248,16	24.764
2	348.946,668 294.248,16	3	348.341,821 294.281,807	605.782
3	348.341,821 294.281,807	4	348.340,005 294.257,109	24.765
4	348.340,005 294.257,109	1	348.944,861 294.223,462	605.791

**** Lungimile segmentelor sunt determinate în planul de proiecție Stereo 70 și sunt rotunjite la 1 milimetru.**

***** Distanța dintre puncte este formată din segmente cumulate ce sunt mai mici decât valoarea 1 milimetru.**

**DATE DESPRE IMOBILUL NR. 10476**

Oficiul de Cadastru și Publicitate Imobiliară DOLJ
Biroul de Cadastru și Publicitate Imobiliară Craiova

A. Partea I. Descrierea imobilului

TEREN Extravilan

Adresa: Jud. Dolj, T 34, P 22

Nr. Crt	Nr cadastral Nr. topografic	Suprafața* (mp)	Observații / Referințe
A1		10.000	Sector cadastral:6 Teren neimprejmuit;

B. Partea II. Proprietari și acte

Inscrieri privitoare la dreptul de proprietate și alte drepturi reale	Referințe
/	
Act Administrativ nr. TDP 2704-48356, din 06/10/1998 emis de CJSDPAT DOLJ;	
B1	A1
Intabulare, drept de PROPRIETATE, dobandit prin Reconstituire, cota actuala 1/1, cota initiala 1/1	
1) SAIZU C. CALOPINA, LIPSA CNP	
2) SÎRBU C. VASILE, LIPSA CNP	
3) SÎRBU C. GELU, LIPSA CNP	
4) SÎRBU C. TITU, LIPSA CNP	

C. Partea III. SARCINI .


Inscrieri privind dezmembramintele dreptului de proprietate, drepturi reale de garanție și sarcini	Referințe
NU SUNT	

Anexa Nr. 1 La Partea I

Teren

Nr cadastral	Suprafața (mp)*	Observații / Referințe
	10.000	

* Suprafața este determinată în planul de proiecție Stereo 70.



Date referitoare la teren

Crt	Categorie folosință	Intravilan	Suprafața (mp)	Tarla	Parcelă	Nr. topo	Observații / Referințe
1	arabil	NU	10.000	34	22	-	

Lungime Segmente

1) Valorile lungimilor segmentelor sunt obținute din proiecție în plan.

Punct început	X / Y	Punct sfârșit	X / Y	Lungime segment (** (m)
1	348.946,668 294.248,16	2	348.947,873 294.264,627	16.511
2	348.947,873 294.264,627	3	348.343,032 294.298,273	605.776
3	348.343,032 294.298,273	4	348.341,821 294.281,807	16.51
4	348.341,821 294.281,807	1	348.946,668 294.248,16	605.782

** Lungimile segmentelor sunt determinate în planul de proiecție Stereo 70 și sunt rotunjite la 1 milimetru.

***** Distanţa dintre puncte este formată din segmente cumulate ce sunt mai mici decât valoarea 1 milimetru.**

**DATE DESPRE IMOBILUL NR. 10477**

Oficiul de Cadastru și Publicitate Imobiliară DOLJ
Biroul de Cadastru și Publicitate Imobiliară Craiova

A. Partea I. Descrierea imobilului

TEREN Extravilan

Adresa: Jud. Dolj, T 34, P 23

Nr. Crt	Nr cadastral Nr. topografic	Suprafața* (mp)	Observații / Referințe
A1		Din acte: 49.260 Masurata: 19.260	Sector cadastral:6 Teren neimprejmuit; Diferenta de suprafata se regaseste la ID-urile 10478, 10479

B. Partea II. Proprietari și acte

Inscrieri privitoare la dreptul de proprietate și alte drepturi reale		Referințe
/		
Act Notarial nr. CM 81, din 04/09/2020 emis de BIN BUDIANĂ IONUȚ RĂZVAN;		
B1	Intabulare, drept de PROPRIETATE, dobandit prin Succesiune, cota actuala 1/1, cota initiala 1/1 1) CIOBANU VIOLETA	A1

C. Partea III. SARCINI .


Inscrieri privind dezmembramintele dreptului de proprietate, drepturi reale de garanție și sarcini	Referințe
NU SUNT	

Anexa Nr. 1 La Partea I

Teren

Nr cadastral	Suprafața (mp)*	Observații / Referințe
	Din acte: 49.260 Masurata: 19.260	Diferenta de suprafata se regaseste la ID-urile 10478, 10479

* Suprafața este determinată în planul de proiecție Stereo 70.



Date referitoare la teren

Crt	Categorie folosință	Intravilan	Suprafața (mp)	Tarla	Parcelă	Nr. topo	Observații / Referințe
1	arabil	NU	19.260	34	23	-	

Lungime Segmente

1) Valorile lungimilor segmentelor sunt obținute din proiecție în plan.

Punct început	X / Y	Punct sfârșit	X / Y	Lungime segment (** (m)
1	348.947,873 294.264,627	2	348.950,192 294.296,341	31.799
2	348.950,192 294.296,341	3	348.345,365 294.329,987	605.762
3	348.345,365 294.329,987	4	348.343,032 294.298,273	31.8
4	348.343,032 294.298,273	1	348.947,873 294.264,627	605.776

**** Lungimile segmentelor sunt determinate în planul de proiecție Stereo 70 și sunt rotunjite la 1 milimetru.**

***** Distanța dintre puncte este formată din segmente cumulate ce sunt mai mici decât valoarea 1 milimetru.**

**DATE DESPRE IMOBILUL NR. 10478**

Oficiul de Cadastru și Publicitate Imobiliară DOLJ
Biroul de Cadastru și Publicitate Imobiliară Craiova

A. Partea I. Descrierea imobilului

TEREN Extravilan

Adresa: Jud. Dolj, T 34, P 23

Nr. Crt	Nr cadastral Nr. topografic	Suprafața* (mp)	Observații / Referințe
A1	34463	20.000	Sector cadastral:6 Teren neimprejmuit;

B. Partea II. Proprietari și acte

Inscrieri privitoare la dreptul de proprietate și alte drepturi reale		Referințe
91615 / 11/07/2016		
Hotarare Judecatoreasca nr. 2301 Dosar nr. 2676/201/2007, din 13/12/2007 emis de JUDECATORIA CALAFAT;		
B1	Intabulare, drept de PROPRIETATE, dobandit prin Hotarare Judecatoreasca, cota actuala 1/1, cota initiala 1/1 1) SC EAST WAY SPEDITION SRL , CIF:13176107 <i>OBSERVATII: Dobre Janeta</i>	A1
149743 / 27/07/2020		
Act Notarial nr. Contract de ipoteca aut nr 658, din 16/07/2020 emis de Marincas Eugen;		
B2	Se noteaza interdictiile de instrainare, grevare, inchiriere, dezmembrare, comasare ,restructurare, amenajare, construire, demolare 1) LIBRA INTERNET BANK S.A. , CIF:8119644	A1
85671 / 10/05/2022		
Act Notarial nr. Contract de ipoteca 418, din 02/05/2022 emis de Marincas Eugen;		
B3	se noteaza interdictiile de instrainare, grevare, inchiriere, dezmembrare, comasare, restructurare, amenajare, construire si demolare 1) LIBRA INTERNET BANK S.A. , CIF:8119644	A1

C. Partea III. SARCINI

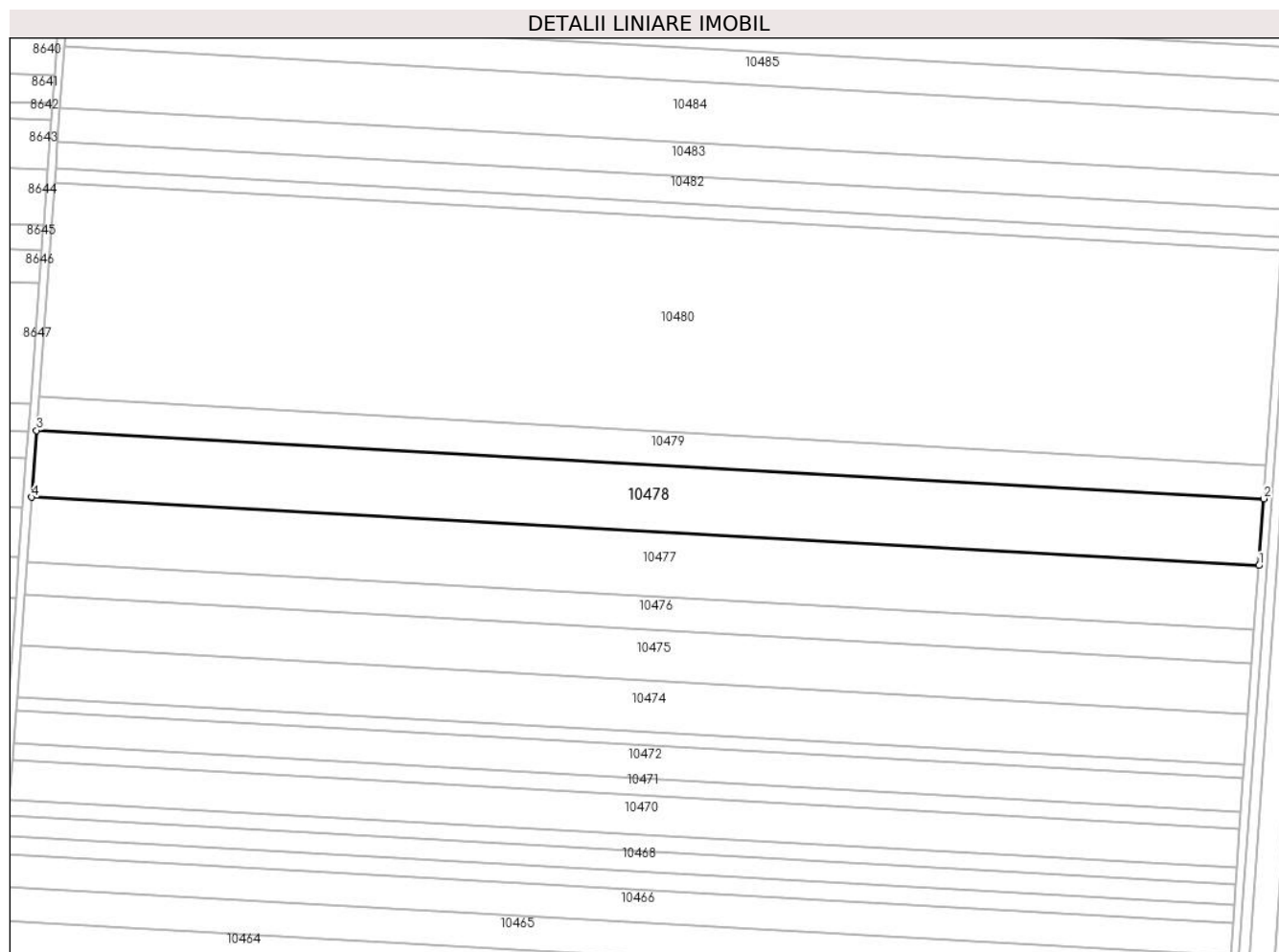
Inscrieri privind dezmembramintele dreptului de proprietate, drepturi reale de garanție și sarcini		Referințe
149743 / 27/07/2020		
Act Notarial nr. Contract de ipoteca aut nr 658, din 16/07/2020 emis de Marincas Eugen;		
C1	Intabulare, drept de IPOTECA, Valoare:7500000 RONplus celelalte obligatii de plata aferente creditului 1) LIBRA INTERNET BANK S.A. , CIF:8119644	A1
85671 / 10/05/2022		
Act Notarial nr. Contract de ipoteca 418, din 02/05/2022 emis de Marincas Eugen;		
C2	Intabulare, drept de IPOTECA, Valoare:4700000 RONPlus celelalte obligatii de plata aferente creditului 1) LIBRA INTERNET BANK S.A. , CIF:8119644	A1

Anexa Nr. 1 La Partea I

Teren

Nr cadastral	Suprafața (mp)*	Observații / Referințe
34463	20.000	

* Suprafața este determinată în planul de proiecție Stereo 70.



Date referitoare la teren

Crt	Categorie folosință	Intra vilan	Suprafața (mp)	Tarla	Parcelă	Nr. topo	Observații / Referințe
1	arabil	NU	20.000	34	23	-	

Lungime Segmente

1) Valorile lungimilor segmentelor sunt obținute din proiecție în plan.

Punct început	X / Y	Punct sfârșit	X / Y	Lungime segment (** (m)
1	348.950,192 294.296,341	2	348.952,602 294.329,275	33.022
2	348.952,602 294.329,275	3	348.347,787 294.362,92	605.75
3	348.347,787 294.362,92	4	348.345,365 294.329,987	33.022
4	348.345,365 294.329,987	1	348.950,192 294.296,341	605.762

** Lungimile segmentelor sunt determinate în planul de proiecție Stereo 70 și sunt rotunjite la 1 milimetru.

***** Distanţa dintre puncte este formată din segmente cumulate ce sunt mai mici decât valoarea 1 milimetru.**

**DATE DESPRE IMOBILUL NR. 10479**

Oficiul de Cadastru și Publicitate Imobiliară DOLJ
Biroul de Cadastru și Publicitate Imobiliară Craiova

A. Partea I. Descrierea imobilului

TEREN Extravilan

Adresa: Jud. Dolj, T 34, P 23

Nr. Crt	Nr cadastral Nr. topografic	Suprafața* (mp)	Observații / Referințe
A1		Din acte: 49.260 Masurata: 10.000	Sector cadastral:6 Teren neimprejmuit; Diferenta de suprafata se regaseste la ID-urile 10478, 10477

B. Partea II. Proprietari și acte

Inscrieri privitoare la dreptul de proprietate și alte drepturi reale		Referințe
/		
Act Administrativ nr. TDP 3041-1372, din 20/09/2002 emis de CJSDPAT DOLJ;		
B1	Intabulare, drept de PROPRIETATE, dobandit prin Reconstituire, cota actuala 1/1, cota initiala 1/1 1) DOBRE E. JANETA , LIPSA CNP	A1

C. Partea III. SARCINI .

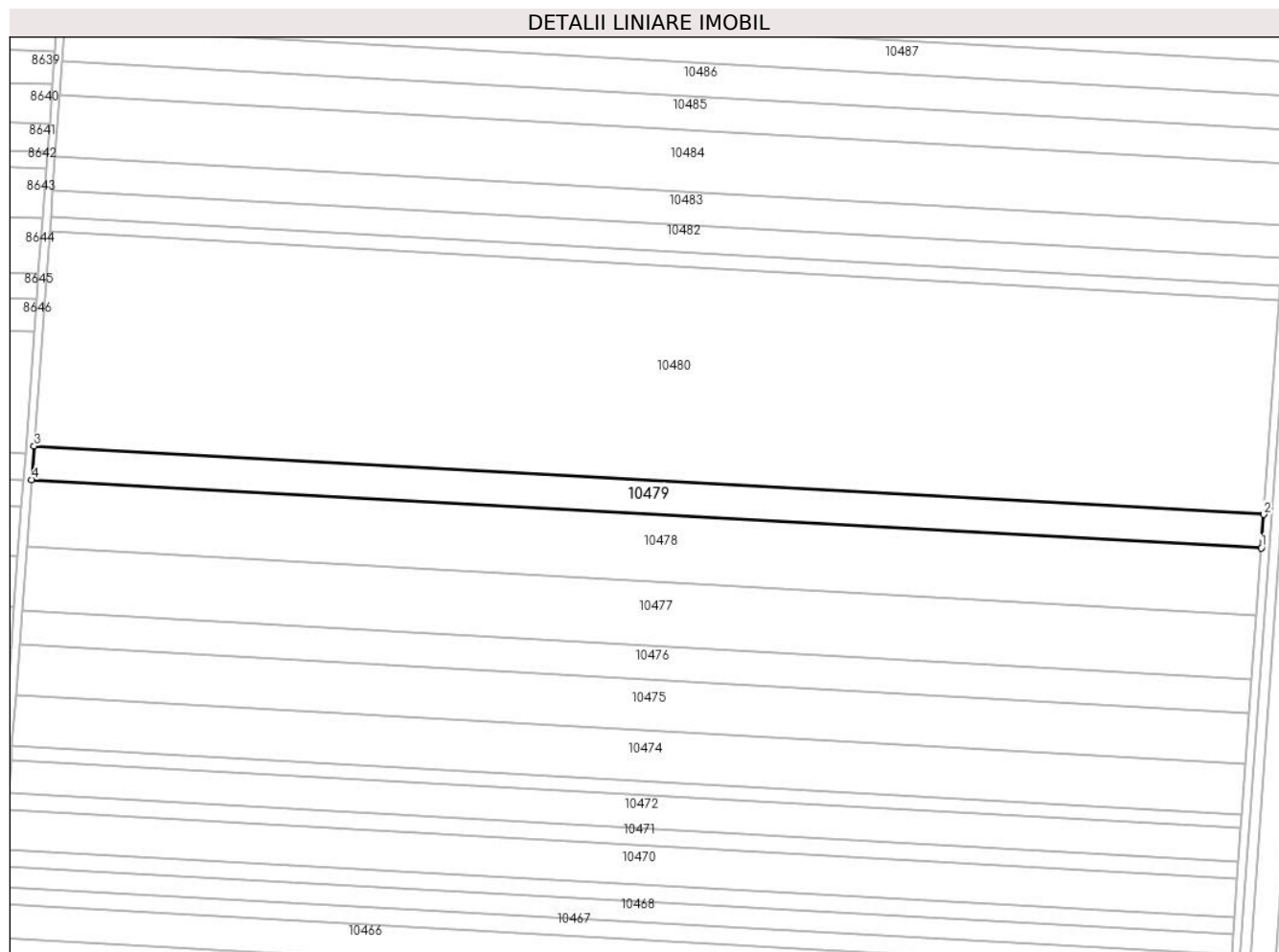
Inscrieri privind dezmembramintele dreptului de proprietate, drepturi reale de garanție și sarcini	Referințe
NU SUNT	

Anexa Nr. 1 La Partea I

Teren

Nr cadastral	Suprafața (mp)*	Observații / Referințe
	Din acte: 49.260 Masurata: 10.000	Diferenta de suprafata se regaseste la ID-urile 10478, 10477

* Suprafața este determinată în planul de proiecție Stereo 70.



Date referitoare la teren

Crt	Categorie folosință	Intra vilan	Suprafața (mp)	Tarla	Parcelă	Nr. topo	Observații / Referințe
1	arabil	NU	10.000	34	23	-	

Lungime Segmente

1) Valorile lungimilor segmentelor sunt obținute din proiecție în plan.

Punct început	X / Y	Punct sfârșit	X / Y	Lungime segment (** (m)
1	348.952,602 294.329,275	2	348.953,806 294.345,742	16.511
2	348.953,806 294.345,742	3	348.348,998 294.379,386	605.743
3	348.348,998 294.379,386	4	348.347,787 294.362,92	16.51
4	348.347,787 294.362,92	1	348.952,602 294.329,275	605.75

**** Lungimile segmentelor sunt determinate în planul de proiecție Stereo 70 și sunt rotunjite la 1 milimetru.**

***** Distanța dintre puncte este formată din segmente cumulate ce sunt mai mici decât valoarea 1 milimetru.**

**DATE DESPRE IMOBILUL NR. 10480**

Oficiul de Cadastru și Publicitate Imobiliară DOLJ
Biroul de Cadastru și Publicitate Imobiliară Craiova

A. Partea I. Descrierea imobilului

TEREN Extravilan

Adresa: Jud. Dolj, T 34, P 24

Nr. Crt	Nr cadastral Nr. topografic	Suprafața* (mp)	Observații / Referințe
A1	31965	64.116	Sector cadastral:6 Teren neimprejmuit;

B. Partea II. Proprietari și acte

Inscrieri privitoare la dreptul de proprietate și alte drepturi reale		Referințe
33409 / 10/04/2013		
Act Notarial nr. CVC. aut. nr. 423, din 09/04/2013 emis de NP. MLADIN-PREOTEASA ALINA-CORINA;		
B1	Intabulare, drept de PROPRIETATE, dobandit prin Conventie, cota actuala 1/1, cota initiala 1/1 1) SC EAST WAY SPEDITION SRL, CIF:13176107	A1
149033 / 27/07/2020		
Act Notarial nr. Contract de ipoteca aut nr. 658, din 16/07/2020 emis de Marincas Eugen;		
B2	se noteaza interdictiile de intrainare, grevare , inchiriere, dezmembrare , comsare, restructurare, amenajare , demolare si construire 1) LIBRA INTERNET BANK S.A., CIF:8119644	A1
85768 / 10/05/2022		
Act Notarial nr. Contract de ipoteca aut nr 418, din 02/05/2022 emis de Marincas Eugen;		
B3	se noteaza interdictiile de instrainare, grevare, inchiriere, dezmembrare, comasare, restructurare, amenajare, construire si demolare in favoarea 1) LIBRA INTERNET BANK S.A., CIF:8119644	A1

C. Partea III. SARCINI

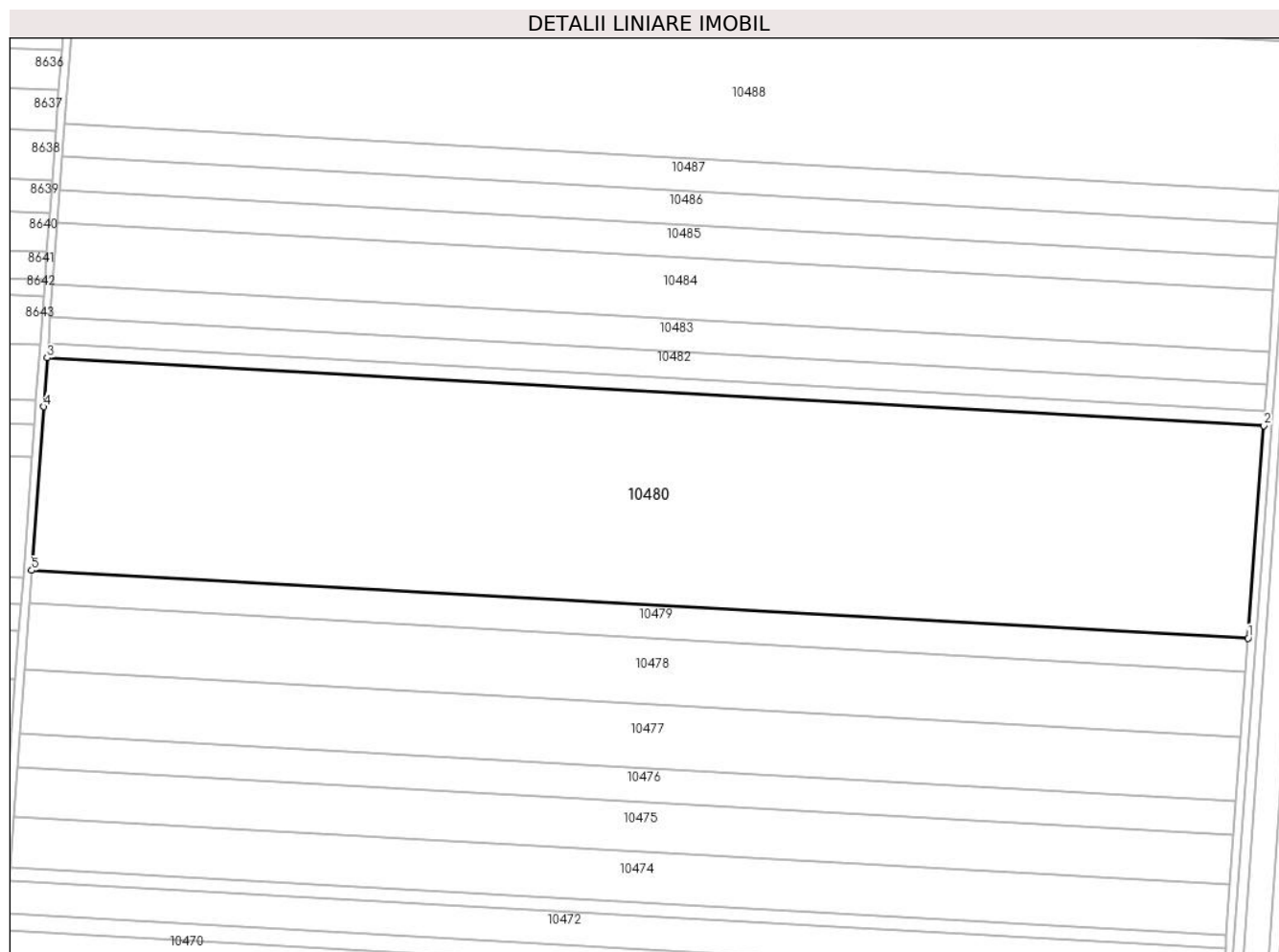
Inscrieri privind dezmembramintele dreptului de proprietate, drepturi reale de garanție și sarcini		Referințe
149033 / 27/07/2020		
Act Notarial nr. Contract de ipoteca aut nr. 658, din 16/07/2020 emis de Marincas Eugen;		
C1	Intabulare, drept de IPOTECA, Valoare:7500000 RONsi celelalte obligatii de plata aferente creditului 1) LIBRA INTERNET BANK S.A., CIF:8119644	A1
85768 / 10/05/2022		
Act Notarial nr. Contract de ipoteca aut nr 418, din 02/05/2022 emis de Marincas Eugen;		
C2	Intabulare, drept de IPOTECA, Valoare:4700000 RONsi celelalte obligatii de plata aferente creditului 1) LIBRA INTERNET BANK S.A., CIF:8119644	A1

Anexa Nr. 1 La Partea I

Teren

Nr cadastral	Suprafața (mp)*	Observații / Referințe
31965	64.116	

* Suprafața este determinată în planul de proiecție Stereo 70.



Date referitoare la teren

Crt	Categorie folosință	Intra vilan	Suprafața (mp)	Tarla	Parcelă	Nr. topo	Observații / Referințe
1	arabil	NU	64.116	34	24	-	TEREN NEIMPREJMUIT

Lungime Segmente

1) Valorile lungimilor segmentelor sunt obținute din proiecție în plan.

Punct început	X / Y	Punct sfârșit	X / Y	Lungime segment (** (m)
1	348.953,806 294.345,742	2	348.961,53 294.451,326	105.866
2	348.961,53 294.451,326	3	348.356,762 294.484,968	605.703
3	348.356,762 294.484,968	4	348.354,978 294.460,709	24.325
4	348.354,978 294.460,709	5	348.348,998 294.379,386	81.543
5	348.348,998 294.379,386	1	348.953,806 294.345,742	605.743

**** Lungimile segmentelor sunt determinate în planul de proiecție Stereo 70 și sunt rotunjite la 1 milimetru.**

***** Distanța dintre puncte este formată din segmente cumulate ce sunt mai mici decât valoarea 1 milimetru.**

**DATE DESPRE IMOBILUL NR. 10481**

Oficiul de Cadastru și Publicitate Imobiliară DOLJ
Biroul de Cadastru și Publicitate Imobiliară Craiova

A. Partea I. Descrierea imobilului

TEREN Extravilan

Adresa: Jud. Dolj, T 34, P 25

Nr. Crt	Nr cadastral Nr. topografic	Suprafața* (mp)	Observații / Referințe
A1	39196	4.202	Sector cadastral:6 Teren neimprejmuat;

B. Partea II. Proprietari și acte

Inscrieri privitoare la dreptul de proprietate și alte drepturi reale	Referințe
167325 / 08/07/2021	
Hotarare Judecatoreasca nr. Sentinta civila nr.278, din 19/03/2018 emis de JUDECĂTORIA CALAFAT dosar nr 2082/201/2017 (act notarial nr Declaratie nr.3450 din 09.08.2018, emis de BIN Floricel Mihai-Marian;hotarare judecatoreasca nr Incheiere din 05.10.2018, emis de JUDECĂTORIA CALAFAT dosar nr 2082/201/2017;act administrativ nr Titlu de proprietate nr.1719-2220 din 08.02.1995, emis de COMISIA JUDETEANA DOLJ;act notarial nr Declaratie nr.494 din 20.07.2018, emis de BIN Serban Ilie);	
B1	A1
Intabulare, drept de PROPRIETATE, dobandit prin Hotarare Judecatoreasca, cota actuala 1/1, cota initiala 1/1 1) MERTESCU CONSTANTIN	

C. Partea III. SARCINI .

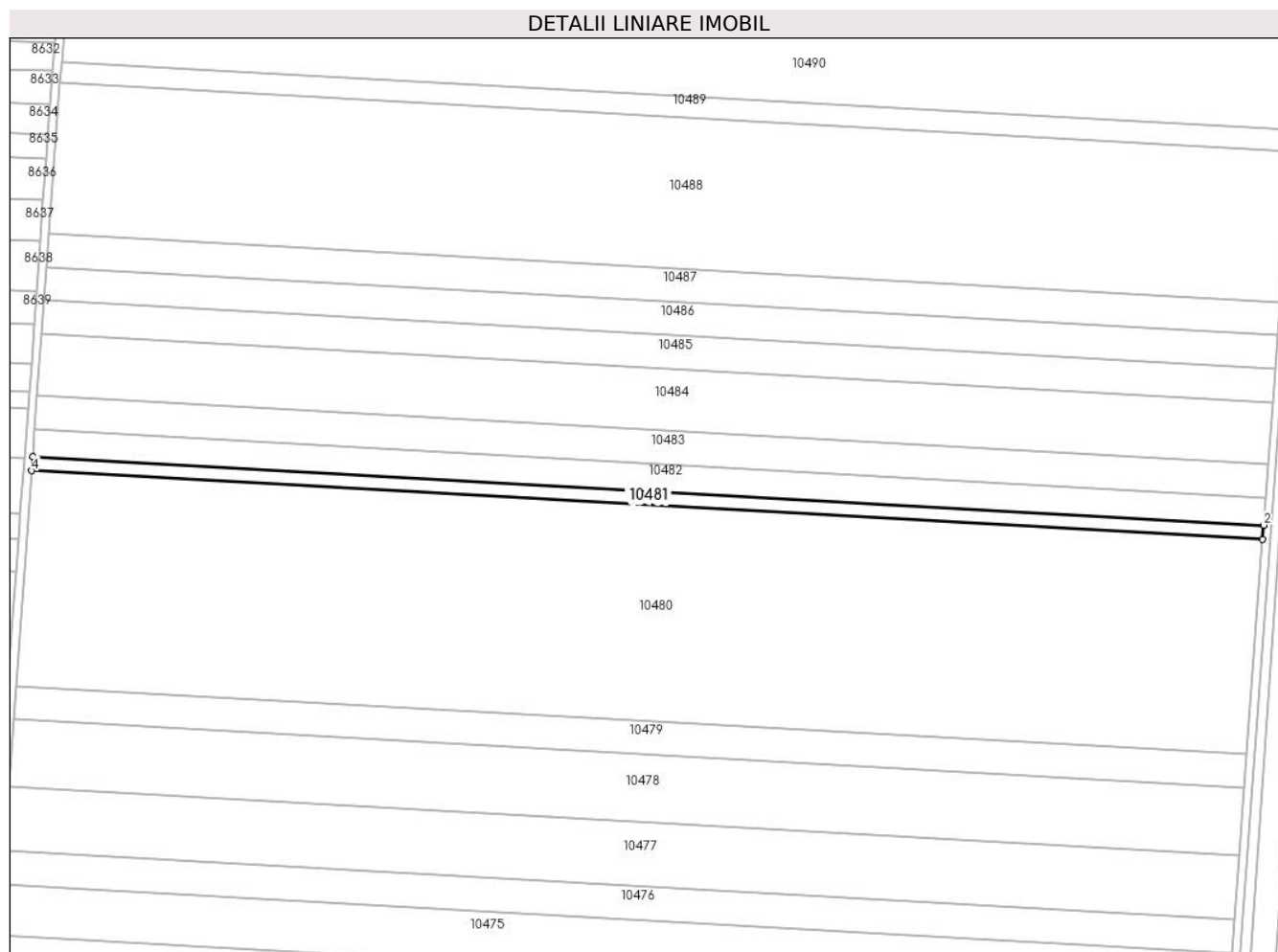
Inscrieri privind dezmembramintele dreptului de proprietate, drepturi reale de garanție și sarcini	Referințe
NU SUNT	

Anexa Nr. 1 La Partea I

Teren

Nr cadastral	Suprafața (mp)*	Observații / Referințe
39196	4.202	

* Suprafața este determinată în planul de proiecție Stereo 70.



Date referitoare la teren

Crt	Categorie folosință	Intra vilan	Suprafața (mp)	Tarla	Parcelă	Nr. topo	Observații / Referințe
1	arabil	NU	4.202	34	25	-	

Lungime Segmente

1) Valorile lungimilor segmentelor sunt obținute din proiecție în plan.

Punct început	X / Y	Punct sfârșit	X / Y	Lungime segment (** (m)
1	348.961,53 294.451,326	2	348.962,036 294.458,246	6.938
2	348.962,036 294.458,246	3	348.357,271 294.491,888	605.7
3	348.357,271 294.491,888	4	348.356,762 294.484,968	6.939
4	348.356,762 294.484,968	1	348.961,53 294.451,326	605.703

** Lungimile segmentelor sunt determinate în planul de proiecție Stereo 70 și sunt rotunjite la 1 milimetru.

***** Distanţa dintre puncte este formată din segmente cumulate ce sunt mai mici decât valoarea 1 milimetru.**

**DATE DESPRE IMOBILUL NR. 10482**

Oficiul de Cadastru și Publicitate Imobiliară DOLJ
Biroul de Cadastru și Publicitate Imobiliară Craiova

A. Partea I. Descrierea imobilului

TEREN Extravilan

Adresa: Jud. Dolj, T 34, P 25

Nr. Crt	Nr cadastral Nr. topografic	Suprafața* (mp)	Observații / Referințe
A1	39197	8.139	Sector cadastral:6 Teren neimprejmuț;

B. Partea II. Proprietari și acte

Inscrieri privitoare la dreptul de proprietate și alte drepturi reale	Referințe
167326 / 08/07/2021	
Hotarare Judecatoreasca nr. Sentinta civila nr.278, din 19/03/2018 emis de JUDECĂTORIA CALAFAT in dosar nr. 2082/201/2017 (somatie nr Proces verbal nr.78/E/2018 din 28.08.2018, emis de BEJ Iotovici Mihaela Ramona;hotarare judecatoreasca nr Incheiere din 05.10.2018, emis de JUDECĂTORIA CALAFAT in dosar nr. 2082/201/2017;act administrativ nr Titlu de proprietate nr.1719-2220 din 08.02.1995, emis de COMISIA JUDETEANA DOLJ;act notarial nr Declaratie nr.494 din 20.07.2018, emis de BIN Serban Ilie;act notarial nr Declaratie nr.3450 din 09.08.2018, emis de BIN Floricel Mihai-Marian;somatie nr Incheiere nr.78/E/2018 din 05.09.2018, emis de BEJ Iotovici Mihaela Ramona);	
B1	A1
Intabulare, drept de PROPRIETATE, dobandit prin Hotarare Judecatoreasca, cota actuala 1/1, cota initiala 1/1 1) TUDOSIE ELENA	

C. Partea III. SARCINI .

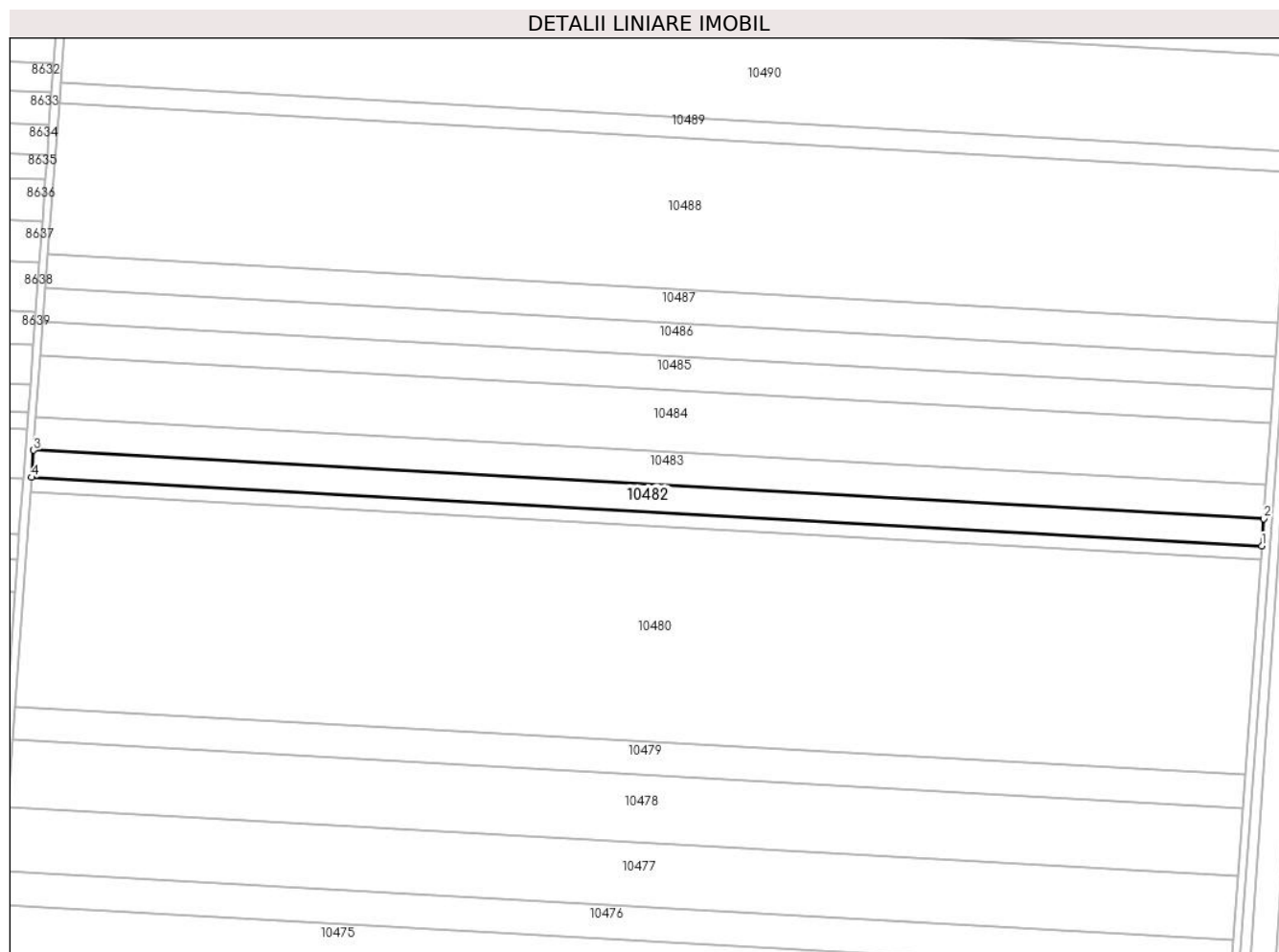
Inscrieri privind dezmembramintele dreptului de proprietate, drepturi reale de garanție și sarcini	Referințe
NU SUNT	

Anexa Nr. 1 La Partea I

Teren

Nr cadastral	Suprafața (mp)*	Observații / Referințe
39197	8.139	

* Suprafața este determinată în planul de proiecție Stereo 70.



Date referitoare la teren

Crt	Categorie folosință	Intra vilan	Suprafața (mp)	Tarla	Parcelă	Nr. topo	Observații / Referințe
1	arabil	NU	8.139	34	25	-	

Lungime Segmente

1) Valorile lungimilor segmentelor sunt obținute din proiecție în plan.

Punct început	X / Y	Punct sfârșit	X / Y	Lungime segment (** (m)
1	348.962,036 294.458,246	2	348.963,016 294.471,65	13.44
2	348.963,016 294.471,65	3	348.358,257 294.505,292	605.694
3	348.358,257 294.505,292	4	348.357,271 294.491,888	13.44
4	348.357,271 294.491,888	1	348.962,036 294.458,246	605.7

** Lungimile segmentelor sunt determinate în planul de proiecție Stereo 70 și sunt rotunjite la 1 milimetru.

***** Distanţa dintre puncte este formată din segmente cumulate ce sunt mai mici decât valoarea 1 milimetru.**

**DATE DESPRE IMOBILUL NR. 10483**

Oficiul de Cadastru și Publicitate Imobiliară DOLJ
Biroul de Cadastru și Publicitate Imobiliară Craiova

A. Partea I. Descrierea imobilului

TEREN Extravilan

Adresa: Jud. Dolj, T 34, P 26

Nr. Crt	Nr cadastral Nr. topografic	Suprafața* (mp)	Observații / Referințe
A1	33212	10.000	Sector cadastral:6 Teren neimprejmuit;

B. Partea II. Proprietari și acte

Inscrieri privitoare la dreptul de proprietate și alte drepturi reale		Referințe
23430 / 04/03/2015		
Hotarare Judecatoreasca nr. SENTINTA CIVILA NR.1348, din 05/07/2012 emis de JUDECATORIA CALAFAT dosar nr 1232/201/2012;		
B1	Intabulare, drept de PROPRIETATE, dobandit prin Hotarare Judecatoreasca, cota actuala 1/1, cota initiala 1/1 1) SC EAST WAY SPEDITION, CIF:999999999999, LIPSA CUI	A1
150291 / 28/07/2020		
Act Notarial nr. Contract de ipoetca aut nr. 658, din 16/07/2020 emis de Marincas Eugen;		
B2	se noteaza interdictiile de intrainare, grevare , inchiriere, dezmembrare , comsare, restructurare, amenajare , demolare si construire 1) LIBRA INTERNET BANK S.A., CIF:8119644	A1
85142 / 09/05/2022		
Act Notarial nr. C ip aut 418, din 02/05/2022 emis de Marincas Eugen;		
B3	se noteaza interdictiile de instrainare, grevare, inchiriere, dezmembrare, comasare, restructurare, amenajare, construire, demolare 1) LIBRA INTERNET BANK S.A., CIF:8119644	A1

C. Partea III. SARCINI

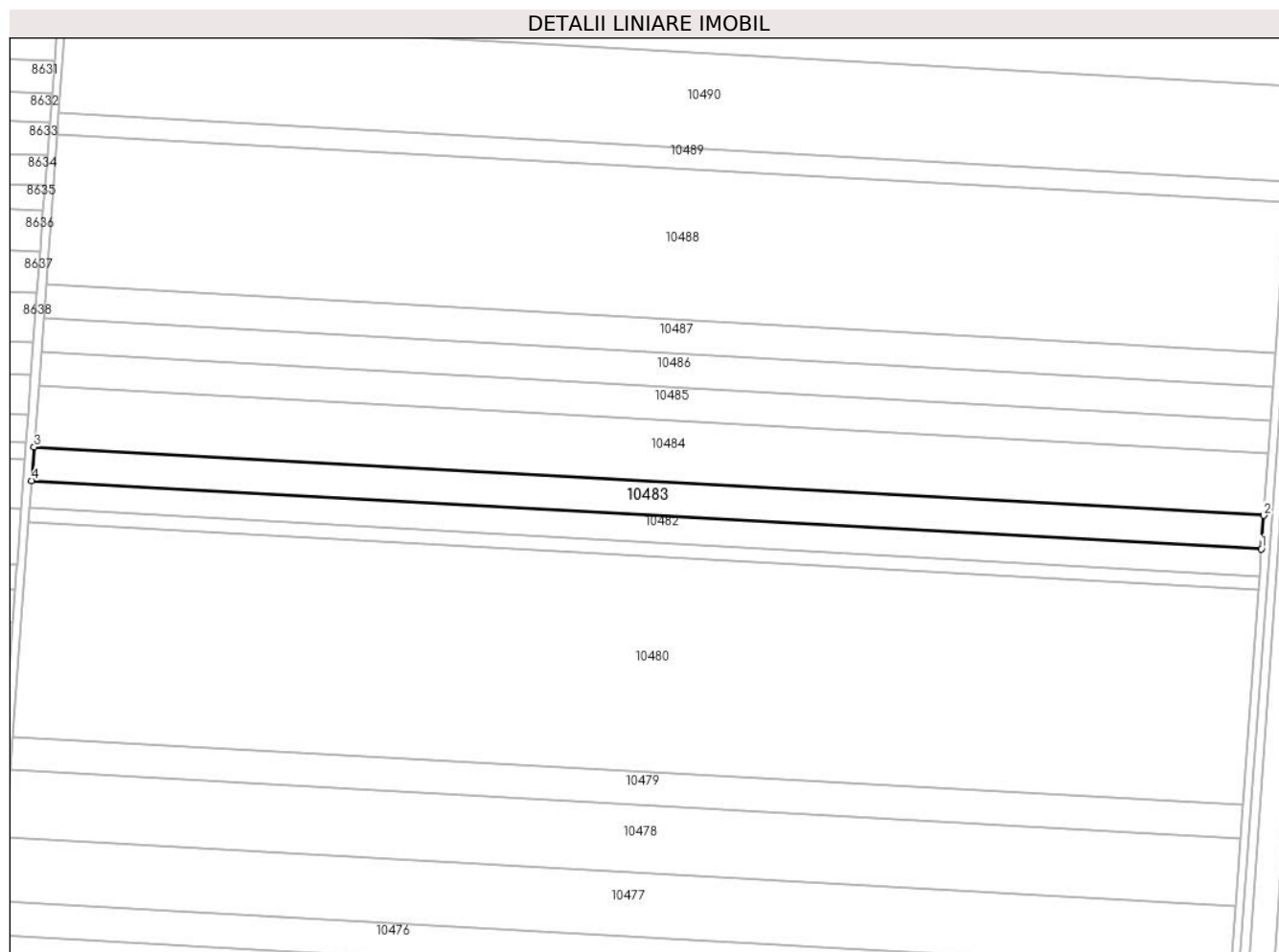
Inscrieri privind dezmembramintele dreptului de proprietate, drepturi reale de garanție și sarcini		Referințe
150291 / 28/07/2020		
Act Notarial nr. Contract de ipoetca aut nr. 658, din 16/07/2020 emis de Marincas Eugen;		
C1	Intabulare, drept de IPOTECA, Valoare:7500000 RONsi celelalte obligatii de plata aferente creditului 1) LIBRA INTERNET BANK S.A., CIF:8119644	A1
85142 / 09/05/2022		
Act Notarial nr. C ip aut 418, din 02/05/2022 emis de Marincas Eugen;		
C2	Intabulare, drept de IPOTECA, Valoare:4700000 RONsi celelalte obligatii de plata aferente creditului, dobandit prin Conventie, cota actuala 1/1, cota initiala 1/1 1) LIBRA INTERNET BANK S.A., CIF:8119644	A1

Anexa Nr. 1 La Partea I

Teren

Nr cadastral	Suprafața (mp)*	Observații / Referințe
33212	10.000	

* Suprafața este determinată în planul de proiecție Stereo 70.



Date referitoare la teren

Crt	Categorie folosință	Intra vilan	Suprafața (mp)	Tarla	Parcelă	Nr. topo	Observații / Referințe
1	arabil	NU	10.000	34	26	-	

Lungime Segmente

1) Valorile lungimilor segmentelor sunt obținute din proiecție în plan.

Punct început	X / Y	Punct sfârșit	X / Y	Lungime segment (** (m)
1	348.963,016 294.471,65	2	348.964,221 294.488,118	16.512
2	348.964,221 294.488,118	3	348.359,468 294.521,76	605.688
3	348.359,468 294.521,76	4	348.358,257 294.505,292	16.512
4	348.358,257 294.505,292	1	348.963,016 294.471,65	605.694

** Lungimile segmentelor sunt determinate în planul de proiecție Stereo 70 și sunt rotunjite la 1 milimetru.

***** Distanţa dintre puncte este formată din segmente cumulate ce sunt mai mici decât valoarea 1 milimetru.**

**DATE DESPRE IMOBILUL NR. 10484**

Oficiul de Cadastru și Publicitate Imobiliară DOLJ
Biroul de Cadastru și Publicitate Imobiliară Craiova

A. Partea I. Descrierea imobilului

TEREN Extravilan

Adresa: Jud. Dolj, T 34, P 27

Nr. Crt	Nr cadastral Nr. topografic	Suprafața* (mp)	Observații / Referințe
A1		18.400	Sector cadastral:6 Teren neimprejmuit;

B. Partea II. Proprietari și acte

Inscrieri privitoare la dreptul de proprietate și alte drepturi reale	Referințe
/	
Act Administrativ nr. TDP 1687-2188, din 10/02/1995 emis de CJSDPAT DOLJ;	
B1	A1
Intabulare, drept de PROPRIETATE, dobandit prin Reconstituire, cota actuala 1/1, cota initiala 1/1 1) VLAD ȘT. ION, LIPSA CNP	

C. Partea III. SARCINI .

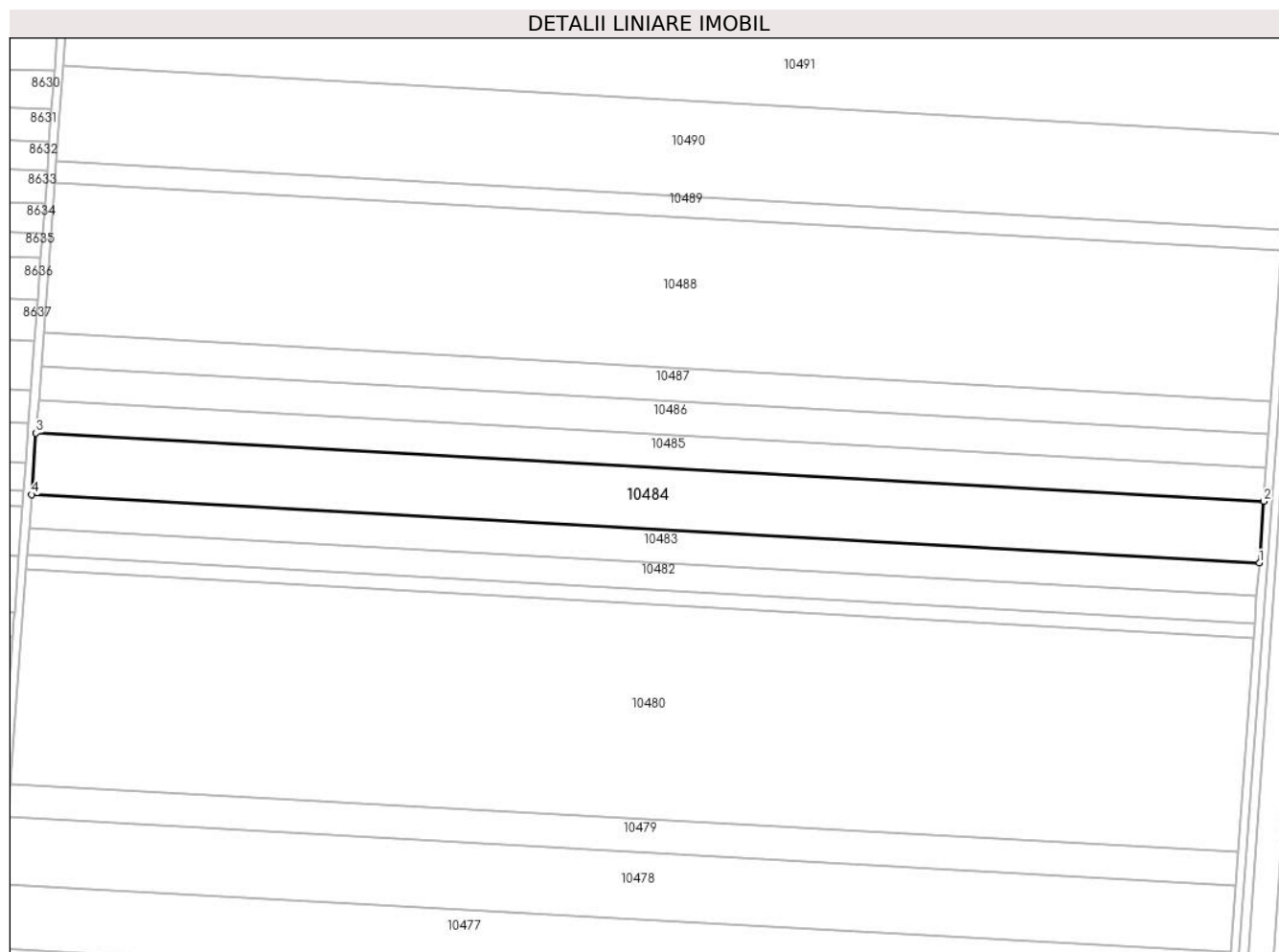
Inscrieri privind dezmembramintele dreptului de proprietate, drepturi reale de garanție și sarcini	Referințe
NU SUNT	

Anexa Nr. 1 La Partea I

Teren

Nr cadastral	Suprafața (mp)*	Observații / Referințe
	18.400	

* Suprafața este determinată în planul de proiecție Stereo 70.



Date referitoare la teren

Crt	Categorie folosință	Intravilan	Suprafața (mp)	Tarla	Parcelă	Nr. topo	Observații / Referințe
1	arabil	NU	18.400	34	27	-	

Lungime Segmente

1) Valorile lungimilor segmentelor sunt obținute din proiecție în plan.

Punct început	X / Y	Punct sfârșit	X / Y	Lungime segment (** (m)
1	348.964,221 294.488,118	2	348.966,438 294.518,421	30.384
2	348.966,438 294.518,421	3	348.361,697 294.552,062	605.676
3	348.361,697 294.552,062	4	348.359,468 294.521,76	30.384
4	348.359,468 294.521,76	1	348.964,221 294.488,118	605.688

** Lungimile segmentelor sunt determinate în planul de proiecție Stereo 70 și sunt rotunjite la 1 milimetru.

***** Distanţa dintre puncte este formată din segmente cumulate ce sunt mai mici decât valoarea 1 milimetru.**

**DATE DESPRE IMOBILUL NR. 10485**

Oficiul de Cadastru și Publicitate Imobiliară DOLJ
 Biroul de Cadastru și Publicitate Imobiliară Craiova

A. Partea I. Descrierea imobilului

TEREN Extravilan

Adresa: Jud. Dolj, T 34, P 28

Nr. Crt	Nr cadastral Nr. topografic	Suprafața* (mp)	Observații / Referințe
A1	34599	10.000	Sector cadastral:6 Teren neimprejmuit;

B. Partea II. Proprietari și acte

Inscrieri privitoare la dreptul de proprietate și alte drepturi reale		Referințe
33181 / 13/03/2017		
Act Notarial nr. CONTRACT DE VANZARE 802, din 10/03/2017 emis de Budiana Ionut Razvan;		
B1	Intabulare, drept de PROPRIETATE, dobandit prin Conventie, cota actuala 1/1, cota initiala 1/1	A1
	1) RADU ELENA CORINA 2) RADU MARIN	

C. Partea III. SARCINI .

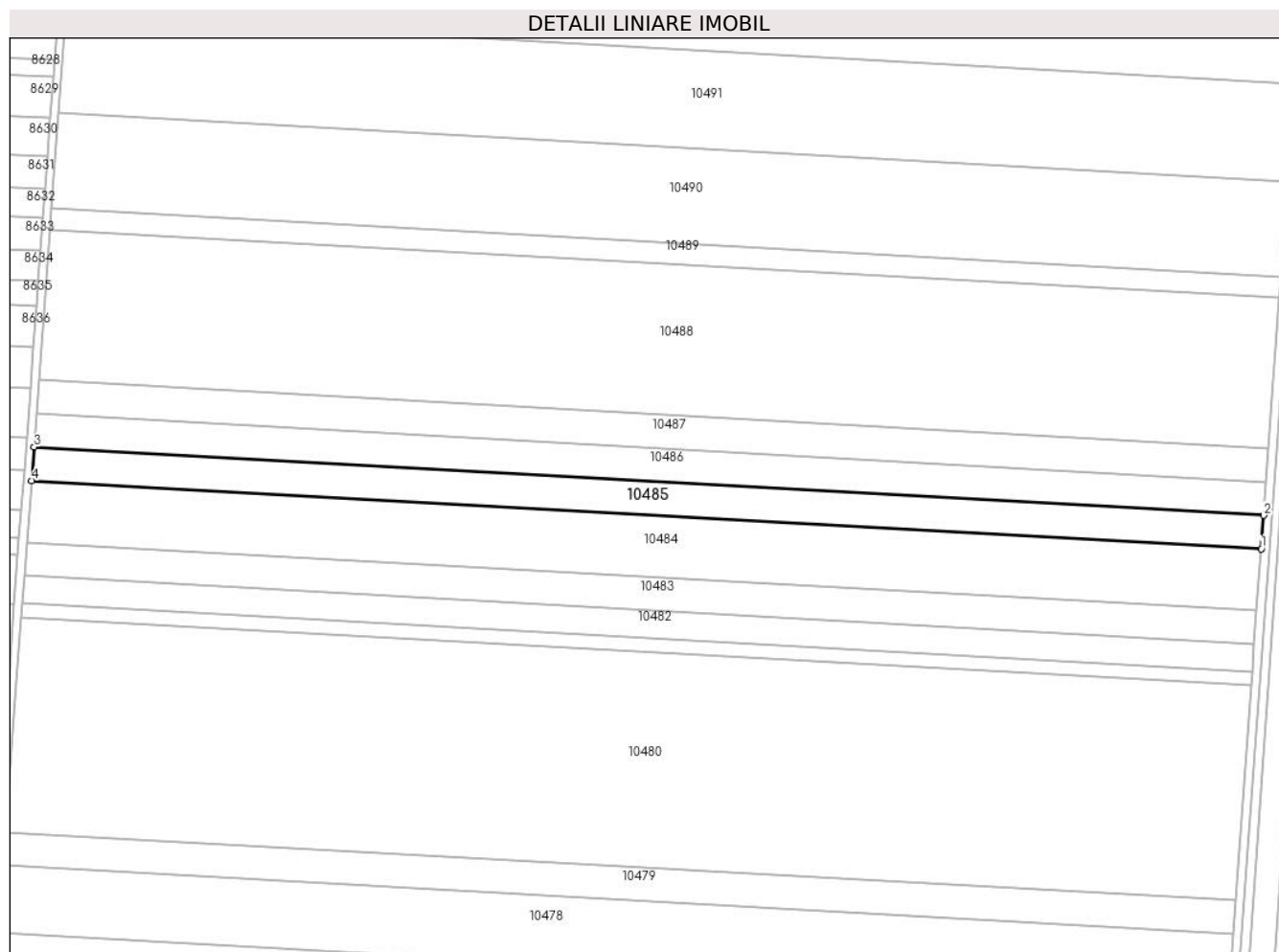
Inscrieri privind dezmembramintele dreptului de proprietate, drepturi reale de garanție și sarcini	Referințe
NU SUNT	

Anexa Nr. 1 La Partea I

Teren

Nr cadastral	Suprafața (mp)*	Observații / Referințe
34599	10.000	

* Suprafața este determinată în planul de proiecție Stereo 70.



Date referitoare la teren

Crt	Categorie folosință	Intra vilan	Suprafața (mp)	Tarla	Parcelă	Nr. topo	Observații / Referințe
1	arabil	NU	10.000	34	28	-	Lot 1 plan parcelar

Lungime Segmente

1) Valorile lungimilor segmentelor sunt obținute din proiecție în plan.

Punct început	X / Y	Punct sfârșit	X / Y	Lungime segment (** (m)
1	348.966,438 294.518,421	2	348.967,642 294.534,89	16.513
2	348.967,642 294.534,89	3	348.362,908 294.568,531	605.669
3	348.362,908 294.568,531	4	348.361,697 294.552,062	16.513
4	348.361,697 294.552,062	1	348.966,438 294.518,421	605.676

** Lungimile segmentelor sunt determinate în planul de proiecție Stereo 70 și sunt rotunjite la 1 milimetru.

***** Distanţa dintre puncte este formată din segmente cumulate ce sunt mai mici decât valoarea 1 milimetru.**

**DATE DESPRE IMOBILUL NR. 10486**

Oficiul de Cadastru și Publicitate Imobiliară DOLJ
Biroul de Cadastru și Publicitate Imobiliară Craiova

A. Partea I. Descrierea imobilului

TEREN Extravilan

Adresa: Jud. Dolj, T 34, P 28

Nr. Crt	Nr cadastral Nr. topografic	Suprafața* (mp)	Observații / Referințe
A1	34598	10.053	Sector cadastral:6 Teren neimprejmuit;

B. Partea II. Proprietari și acte

Inscrieri privitoare la dreptul de proprietate și alte drepturi reale		Referințe
33177 / 13/03/2017		
Act Notarial nr. 237, din 19/05/2016 emis de BIN Stoenescu Florea (act administrativ nr 1700-2188 din 22.02.1995, emis de Comisia Judeteana Dolj);		
B1	Intabulare, drept de PROPRIETATE, dobandit prin Succesiune, cota actuala 1/1, cota initiala 1/1 1) BĂLĂIOARĂ DUMITRU <i>OBSERVATII: pozitie transcrisa din CF 34502/Cetate, inscrisa prin incheierea nr. 111496 din 29/08/2016; defunct Balaioara Leonte</i>	A1

C. Partea III. SARCINI .

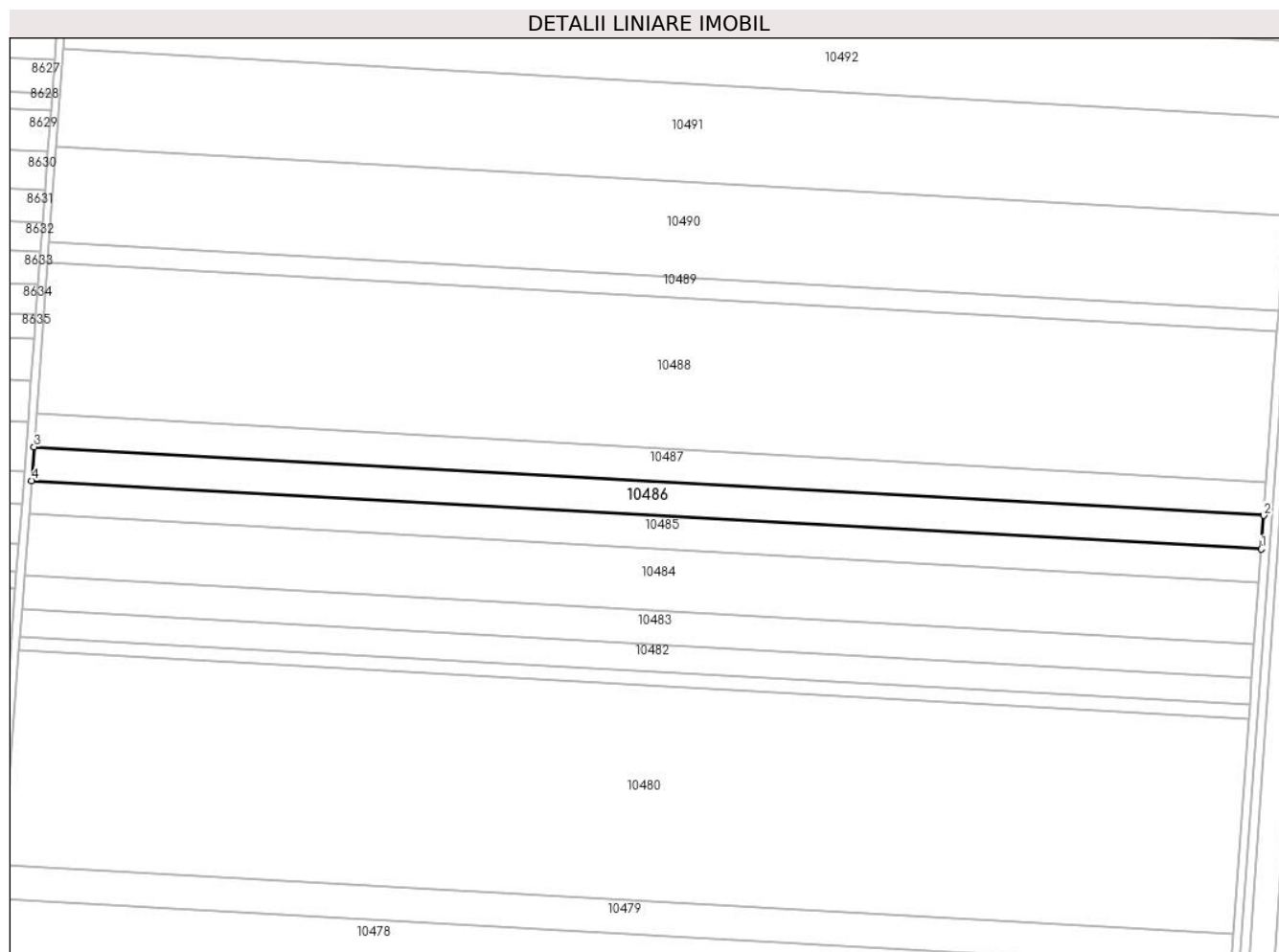
Inscrieri privind dezmembramintele dreptului de proprietate, drepturi reale de garanție și sarcini	Referințe
NU SUNT	

Anexa Nr. 1 La Partea I

Teren

Nr cadastral	Suprafața (mp)*	Observații / Referințe
34598	10.053	

* Suprafața este determinată în planul de proiecție Stereo 70.



Date referitoare la teren

Crt	Categorie folosință	Intra vilan	Suprafața (mp)	Tarla	Parcelă	Nr. topo	Observații / Referințe
1	arabil	NU	10.053	34	28	-	Lot 2 plan parcelar

Lungime Segmente

1) Valorile lungimilor segmentelor sunt obținute din proiecție în plan.

Punct început	X / Y	Punct sfârșit	X / Y	Lungime segment (** (m)
1	348.967,642 294.534,89	2	348.968,853 294.551,447	16.601
2	348.968,853 294.551,447	3	348.364,125 294.585,087	605.663
3	348.364,125 294.585,087	4	348.362,908 294.568,531	16.601
4	348.362,908 294.568,531	1	348.967,642 294.534,89	605.669

** Lungimile segmentelor sunt determinate în planul de proiecție Stereo 70 și sunt rotunjite la 1 milimetru.

***** Distanţa dintre puncte este formată din segmente cumulate ce sunt mai mici decât valoarea 1 milimetru.**

**DATE DESPRE IMOBILUL NR. 10487**

Oficiul de Cadastru și Publicitate Imobiliară DOLJ
Biroul de Cadastru și Publicitate Imobiliară Craiova

A. Partea I. Descrierea imobilului

TEREN Extravilan

Adresa: Jud. Dolj, T 34, P 28

Nr. Crt	Nr cadastral Nr. topografic	Suprafața* (mp)	Observații / Referințe
A1	33252	10.000	Sector cadastral:6 Teren neimprejmuit;

B. Partea II. Proprietari și acte

Inscrieri privitoare la dreptul de proprietate și alte drepturi reale		Referințe
18961 / 23/02/2015		
Hotarare Judecatoreasca nr. SENTINTA CIVILA NR. 1718, din 19/10/2009 emis de JUDECATORIA CALAFAT dosar nr 2028/201/2009;		
B1	Intabulare, drept de PROPRIETATE, dobandit prin Hotarare Judecatoreasca, cota actuala 1/1, cota initiala 1/1 1) SC EAST WAY SPEDITION, CIF:13176107	A1
144904 / 21/07/2020		
Act Notarial nr. Contract de Ipoteca 658, din 16/07/2020 emis de Marincas Eugen;		
B2	Se noteaza interdictiile de instrainare , grevare , inchiriere , dezmembrare , comasare , restructurare , amenajare , construire , demolare 1) LIBRA INTERNET BANK S.A., CIF:8119644	A1
100921 / 27/05/2022		
Act Notarial nr. Contract de ipoteca 511, din 26/05/2022 emis de Marincas Eugen;		
B3	se noteaza interdictiile de instrainare, grevare, inchiriere, dezmembrare, comasare, construire, demolare, restructurare, amenajare 1) LIBRA INTERNET BANK S.A., CIF:8119644	A1
B4	se noteaza interdictia de arendare in favoarea 1) LIBRA INTERNET BANK S.A., CIF:8119644	A1

C. Partea III. SARCINI

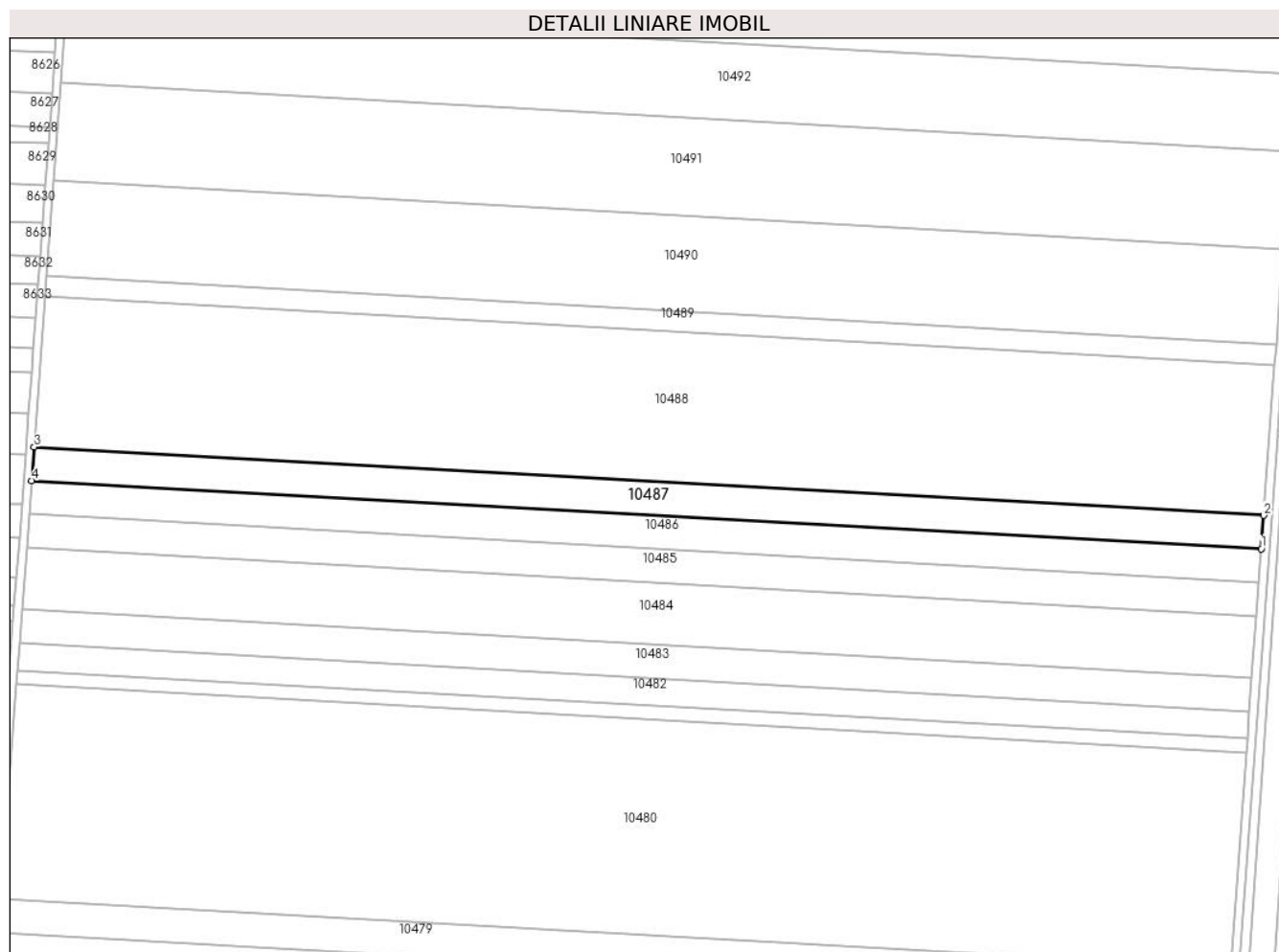
Inscrieri privind dezmembramintele dreptului de proprietate, drepturi reale de garanție și sarcini		Referințe
144904 / 21/07/2020		
Act Notarial nr. Contract de Ipoteca 658, din 16/07/2020 emis de Marincas Eugen;		
C1	Intabulare, drept de IPOTECA, Valoare:7500000 RON,plus celelalte obligatii de plata aferente creditului 1) LIBRA INTERNET BANK S.A., CIF:8119644	A1
100921 / 27/05/2022		
Act Notarial nr. Contract de ipoteca 511, din 26/05/2022 emis de Marincas Eugen;		
C2	Intabulare, drept de IPOTECA, Valoare:4700000 RONPlus celelalte obligatii de plata aferente creditului 1) LIBRA INTERNET BANK S.A., CIF:8119644	A1

Anexa Nr. 1 La Partea I

Teren

Nr cadastral	Suprafața (mp)*	Observații / Referințe
33252	10.000	

* Suprafața este determinată în planul de proiecție Stereo 70.



Date referitoare la teren

Crt	Categorie folosință	Intra vilan	Suprafața (mp)	Tarla	Parcelă	Nr. topo	Observații / Referințe
1	arabil	NU	10.000	34	28	-	

Lungime Segmente

1) Valorile lungimilor segmentelor sunt obținute din proiecție în plan.

Punct început	X / Y	Punct sfârșit	X / Y	Lungime segment (** (m)
1	348.968,853 294.551,447	2	348.970,058 294.567,916	16.513
2	348.970,058 294.567,916	3	348.365,337 294.601,556	605.656
3	348.365,337 294.601,556	4	348.364,125 294.585,087	16.514
4	348.364,125 294.585,087	1	348.968,853 294.551,447	605.663

** Lungimile segmentelor sunt determinate în planul de proiecție Stereo 70 și sunt rotunjite la 1 milimetru.

***** Distanţa dintre puncte este formată din segmente cumulate ce sunt mai mici decât valoarea 1 milimetru.**

**DATE DESPRE IMOBILUL NR. 10488**

Oficiul de Cadastru și Publicitate Imobiliară DOLJ
Biroul de Cadastru și Publicitate Imobiliară Craiova

A. Partea I. Descrierea imobilului

TEREN Extravilan

Adresa: Jud. Dolj, T 34, P 29

Nr. Crt	Nr cadastral Nr. topografic	Suprafața* (mp)	Observații / Referințe
A1		44.882	Sector cadastral:6 Teren neimprejmuit;

B. Partea II. Proprietari și acte

Inscrieri privitoare la dreptul de proprietate și alte drepturi reale		Referințe
/		
Act Administrativ nr. TDP 1730-2220, din 07/02/1995 emis de CJSDPAT DOLJ;		
B1	Intabulare, drept de PROPRIETATE, dobandit prin Reconstituire, cota actuala 1/1, cota initiala 1/1 1) CONSTANTINESCU T. DUMITRU, LIPSA CNP	A1

C. Partea III. SARCINI .

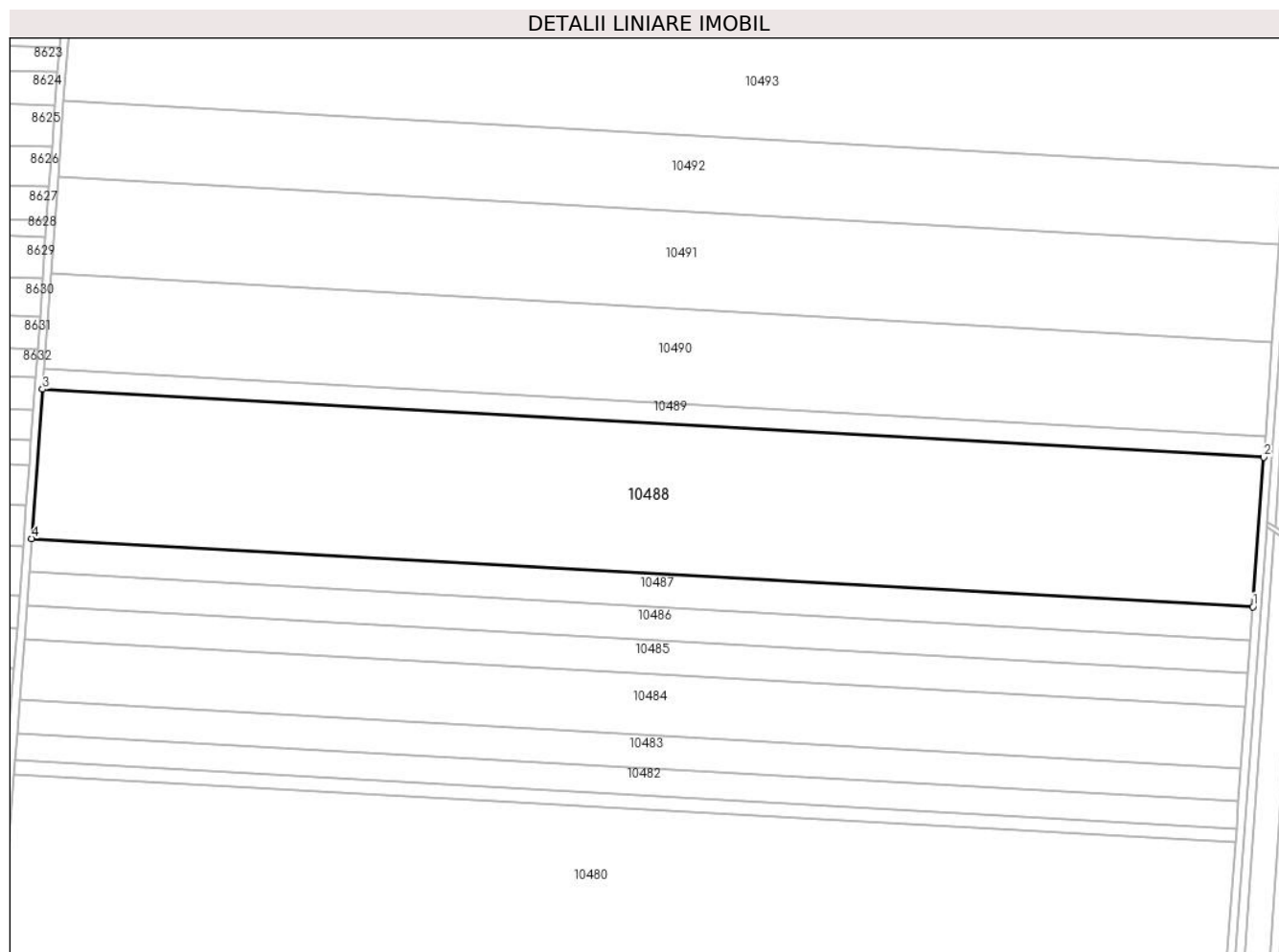
Inscrieri privind dezmembramintele dreptului de proprietate, drepturi reale de garanție și sarcini	Referințe
NU SUNT	

Anexa Nr. 1 La Partea I

Teren

Nr cadastral	Suprafața (mp)*	Observații / Referințe
	44.882	

* Suprafața este determinată în planul de proiecție Stereo 70.



Date referitoare la teren

Crt	Categorie folosință	Intra vilan	Suprafața (mp)	Tarla	Parcelă	Nr. topo	Observații / Referințe
1	arabil	NU	44.882	34	29	-	

Lungime Segmente

1) Valorile lungimilor segmentelor sunt obținute din proiecție în plan.

Punct început	X / Y	Punct sfârșit	X / Y	Lungime segment (** (m)
1	348.970,058 294.567,916	2	348.975,465 294.641,836	74.117
2	348.975,465 294.641,836	3	348.370,773 294.675,474	605.627
3	348.370,773 294.675,474	4	348.365,337 294.601,556	74.118
4	348.365,337 294.601,556	1	348.970,058 294.567,916	605.656

** Lungimile segmentelor sunt determinate în planul de proiecție Stereo 70 și sunt rotunjite la 1 milimetru.

***** Distanţa dintre puncte este formată din segmente cumulate ce sunt mai mici decât valoarea 1 milimetru.**

**DATE DESPRE IMOBILUL NR. 10489**

Oficiul de Cadastru și Publicitate Imobiliară DOLJ
Biroul de Cadastru și Publicitate Imobiliară Craiova

A. Partea I. Descrierea imobilului

TEREN Extravilan

Adresa: Jud. Dolj, T 34, P 30

Nr. Crt	Nr cadastral Nr. topografic	Suprafața* (mp)	Observații / Referințe
A1	33837	6.263	Sector cadastral:6 Teren neimprejmuit;

B. Partea II. Proprietari și acte

Inscrieri privitoare la dreptul de proprietate și alte drepturi reale	Referințe
157216 / 17/12/2015	
Hotarare Judecatoreasca nr. Sentinta Civila nr 1910, din 24/09/2014 emis de Judecatoria Calafat dosar nr 1388/201/2014;	
B1	Intabulare, drept de PROPRIETATE, dobandit prin Hotarare Judecatoreasca, cota actuala 1/1, cota initiala 1/1 1) RADU ELENA CORINA

C. Partea III. SARCINI .

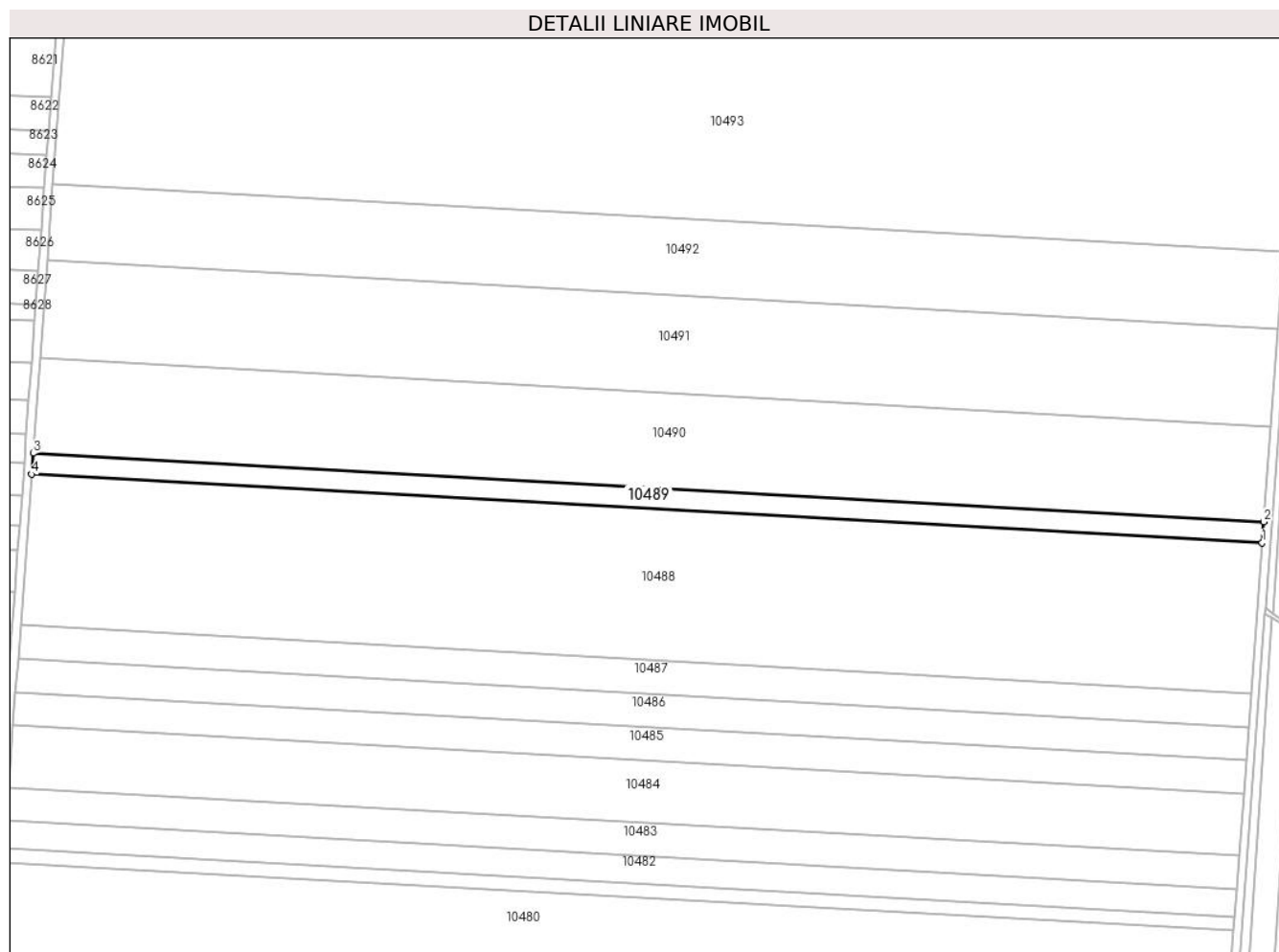
Inscrieri privind dezmembramintele dreptului de proprietate, drepturi reale de garanție și sarcini	Referințe
NU SUNT	

Anexa Nr. 1 La Partea I

Teren

Nr cadastral	Suprafața (mp)*	Observații / Referințe
33837	6.263	

* Suprafața este determinată în planul de proiecție Stereo 70.



Date referitoare la teren

Crt	Categorie folosință	Intra vilan	Suprafața (mp)	Tarla	Parcelă	Nr. topo	Observații / Referințe
1	arabil	NU	6.263	34	30	-	

Lungime Segmente

1) Valorile lungimilor segmentelor sunt obținute din proiecție în plan.

Punct început	X / Y	Punct sfârșit	X / Y	Lungime segment (** (m)
1	348.975,465 294.641,836	2	348.976,22 294.652,152	10.344
2	348.976,22 294.652,152	3	348.371,531 294.685,79	605.624
3	348.371,531 294.685,79	4	348.370,773 294.675,474	10.344
4	348.370,773 294.675,474	1	348.975,465 294.641,836	605.627

** Lungimile segmentelor sunt determinate în planul de proiecție Stereo 70 și sunt rotunjite la 1 milimetru.

***** Distanţa dintre puncte este formată din segmente cumulate ce sunt mai mici decât valoarea 1 milimetru.**

**DATE DESPRE IMOBILUL NR. 10490**

Oficiul de Cadastru și Publicitate Imobiliară DOLJ
Biroul de Cadastru și Publicitate Imobiliară Craiova

A. Partea I. Descrierea imobilului

TEREN Extravilan

Adresa: Jud. Dolj, T 34, P 30

Nr. Crt	Nr cadastral Nr. topografic	Suprafața* (mp)	Observații / Referințe
A1		Din acte: 34.677 Masurata: 28.414	Sector cadastral:6 Teren neimprejmuit; Diferenta de suprafata se regaseste la ID-ul 10489

B. Partea II. Proprietari și acte

Inscrieri privitoare la dreptul de proprietate și alte drepturi reale		Referințe
/		
Act Administrativ nr. TDP 11957, din 06/11/2008 emis de CJSDPAT DOLJ;		
B1	Intabulare, drept de PROPRIETATE, dobandit prin Reconstituire, cota actuala 1/1, cota initiala 1/1 1) BUTARU M GHEORGHITA, LIPSA CNP	A1

C. Partea III. SARCINI .


Inscrieri privind dezmembramintele dreptului de proprietate, drepturi reale de garanție și sarcini	Referințe
NU SUNT	

Anexa Nr. 1 La Partea I

Teren

Nr cadastral	Suprafața (mp)*	Observații / Referințe
	Din acte: 34.677 Masurata: 28.414	Diferenta de suprafata se regaseste la ID-ul 10489

* Suprafața este determinată în planul de proiecție Stereo 70.



Date referitoare la teren

Crt	Categorie folosință	Intravilan	Suprafața (mp)	Tarla	Parcelă	Nr. topo	Observații / Referințe
1	arabil	NU	28.414	34	30	-	

Lungime Segmente

1) Valorile lungimilor segmentelor sunt obținute din proiecție în plan.

Punct început	X / Y	Punct sfârșit	X / Y	Lungime segment (** (m)
1	348.976,22 294.652,152	2	348.979,643 294.698,951	46.924
2	348.979,643 294.698,951	3	348.374,973 294.732,588	605.605
3	348.374,973 294.732,588	4	348.371,531 294.685,79	46.924
4	348.371,531 294.685,79	1	348.976,22 294.652,152	605.624

**** Lungimile segmentelor sunt determinate în planul de proiecție Stereo 70 și sunt rotunjite la 1 milimetru.**

***** Distanța dintre puncte este formată din segmente cumulate ce sunt mai mici decât valoarea 1 milimetru.**

**DATE DESPRE IMOBILUL NR. 10491**

Oficiul de Cadastru și Publicitate Imobiliară DOLJ
Biroul de Cadastru și Publicitate Imobiliară Craiova

A. Partea I. Descrierea imobilului

TEREN Extravilan

Adresa: Jud. Dolj, T 34, P 31

Nr. Crt	Nr cadastral Nr. topografic	Suprafața* (mp)	Observații / Referințe
A1		29.142	Sector cadastral:6 Teren neimprejmuit;

B. Partea II. Proprietari și acte

Inscrieri privitoare la dreptul de proprietate și alte drepturi reale		Referințe
/		
Act Notarial nr. CM 228, din 24/06/2004 emis de BNP STOENESCU FLOREA;		
B1	Intabulare, drept de PROPRIETATE, dobandit prin Succesiune, cota actuala 1/1, cota initiala 1/1 1) LĂPĂDAT MIRCEA-TELU	A1

C. Partea III. SARCINI .

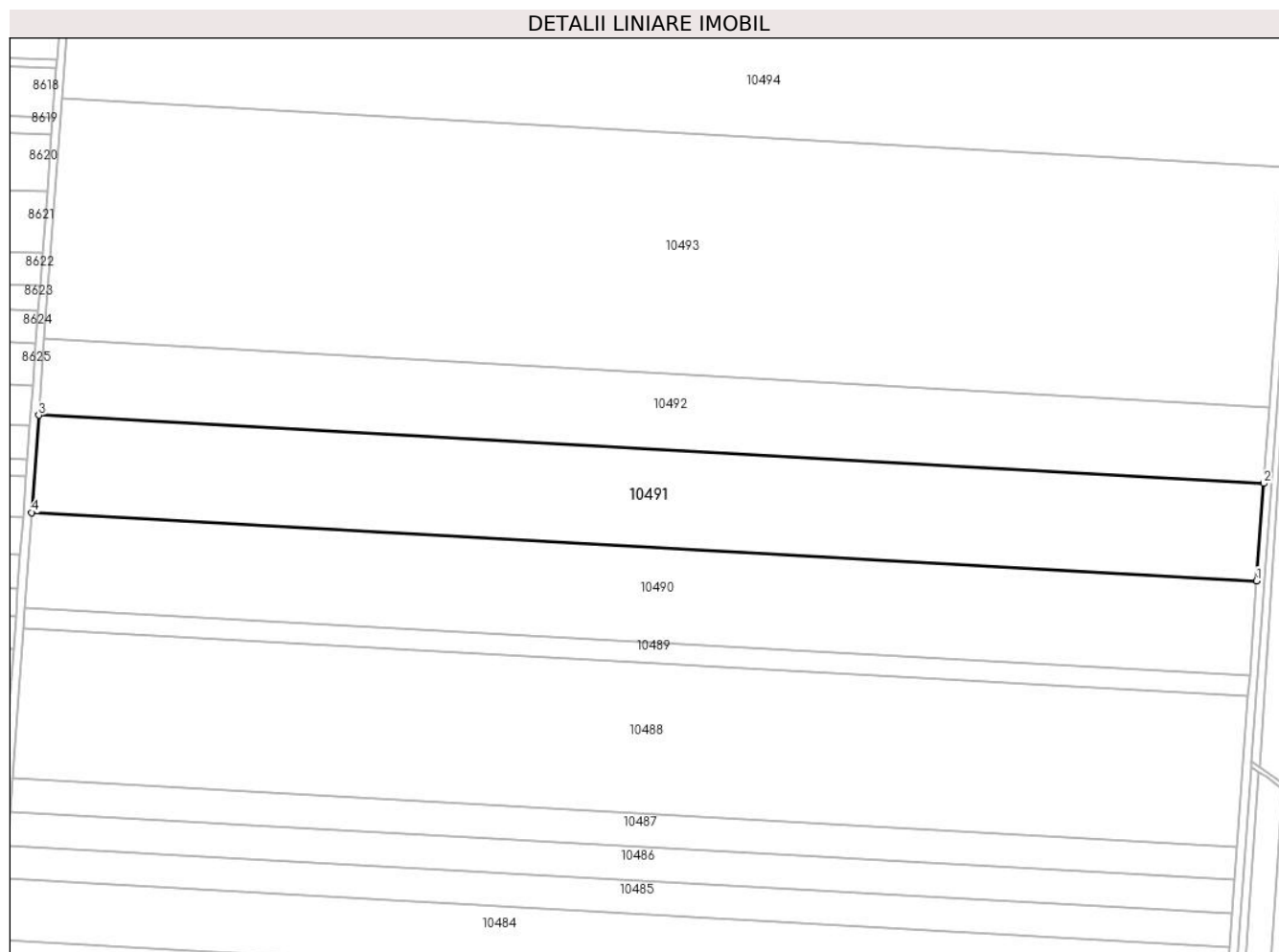
Inscrieri privind dezmembramintele dreptului de proprietate, drepturi reale de garanție și sarcini	Referințe
NU SUNT	

Anexa Nr. 1 La Partea I

Teren

Nr cadastral	Suprafața (mp)*	Observații / Referințe
	29.142	

* Suprafața este determinată în planul de proiecție Stereo 70.



Date referitoare la teren

Crt	Categorie folosință	Intra vilan	Suprafața (mp)	Tarla	Parcelă	Nr. topo	Observații / Referințe
1	arabil	NU	29.142	34	31	-	

Lungime Segmente

1) Valorile lungimilor segmentelor sunt obținute din proiecție în plan.

Punct început	X / Y	Punct sfârșit	X / Y	Lungime segment (** (m)
1	348.979,643 294.698,951	2	348.983,155 294.746,952	48.129
2	348.983,155 294.746,952	3	348.378,503 294.780,588	605.587
3	348.378,503 294.780,588	4	348.374,973 294.732,588	48.13
4	348.374,973 294.732,588	1	348.979,643 294.698,951	605.605

** Lungimile segmentelor sunt determinate în planul de proiecție Stereo 70 și sunt rotunjite la 1 milimetru.

***** Distanţa dintre puncte este formată din segmente cumulate ce sunt mai mici decât valoarea 1 milimetru.**

**DATE DESPRE IMOBILUL NR. 10492**

Oficiul de Cadastru și Publicitate Imobiliară DOLJ
 Biroul de Cadastru și Publicitate Imobiliară Craiova

A. Partea I. Descrierea imobilului

TEREN Extravilan

Adresa: Jud. Dolj, T 34, P 32

Nr. Crt	Nr cadastral Nr. topografic	Suprafața* (mp)	Observații / Referințe
A1		22.834	Sector cadastral:6 Teren neimprejmuit;

B. Partea II. Proprietari și acte

Inscrieri privitoare la dreptul de proprietate și alte drepturi reale	Referințe
/	
Act Administrativ nr. TDP 1784-2220, din 06/02/1995 emis de CJSDPAT DOLJ;	
B1	A1
Intabulare, drept de PROPRIETATE, dobandit prin Reconstituire, cota actuala 1/1, cota initiala 1/1	
1) ZOLHER C. OLGA, LIPSA CNP	

C. Partea III. SARCINI .

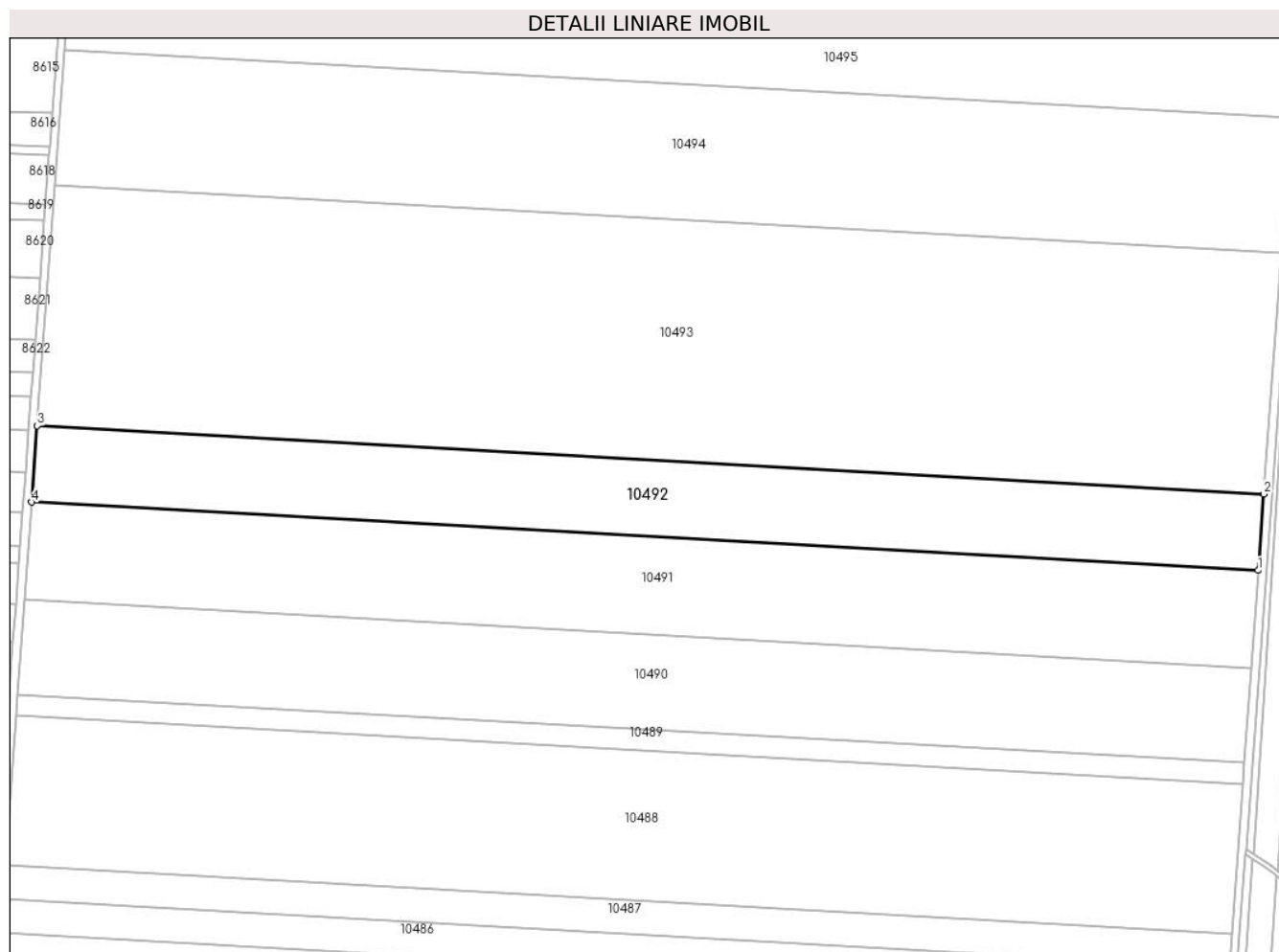
Inscrieri privind dezmembramintele dreptului de proprietate, drepturi reale de garanție și sarcini	Referințe
NU SUNT	

Anexa Nr. 1 La Partea I

Teren

Nr cadastral	Suprafața (mp)*	Observații / Referințe
	22.834	

* Suprafața este determinată în planul de proiecție Stereo 70.



Date referitoare la teren

Crt	Categorie folosință	Intravilan	Suprafața (mp)	Tarla	Parcelă	Nr. topo	Observații / Referințe
1	arabil	NU	22.834	34	32	-	

Lungime Segmente

1) Valorile lungimilor segmentelor sunt obținute din proiecție în plan.

Punct început	X / Y	Punct sfârșit	X / Y	Lungime segment (** (m)
1	348.983,155 294.746,952	2	348.985,906 294.784,563	37.711
2	348.985,906 294.784,563	3	348.381,269 294.818,198	605.572
3	348.381,269 294.818,198	4	348.378,503 294.780,588	37.712
4	348.378,503 294.780,588	1	348.983,155 294.746,952	605.587

** Lungimile segmentelor sunt determinate în planul de proiecție Stereo 70 și sunt rotunjite la 1 milimetru.

***** Distanţa dintre puncte este formată din segmente cumulate ce sunt mai mici decât valoarea 1 milimetru.**

**DATE DESPRE IMOBILUL NR. 10493**

Oficiul de Cadastru și Publicitate Imobiliară DOLJ
 Biroul de Cadastru și Publicitate Imobiliară Craiova

A. Partea I. Descrierea imobilului

TEREN Extravilan

Adresa: Jud. Dolj, T 34, P 31

Nr. Crt	Nr cadastral Nr. topografic	Suprafața* (mp)	Observații / Referințe
A1		72.000	Sector cadastral:6 Teren neimprejmuit;

B. Partea II. Proprietari și acte

Inscrieri privitoare la dreptul de proprietate și alte drepturi reale	Referințe
/	
Act Administrativ nr. TDP 1706-2220, din 08/02/1995 emis de CJSDPAT DOLJ;	
B1	A1
Intabulare, drept de PROPRIETATE, dobandit prin Reconstituire, cota actuala 1/1, cota initiala 1/1	
1) CHILOM I. GEORGETA, LIPSA CNP	

C. Partea III. SARCINI .

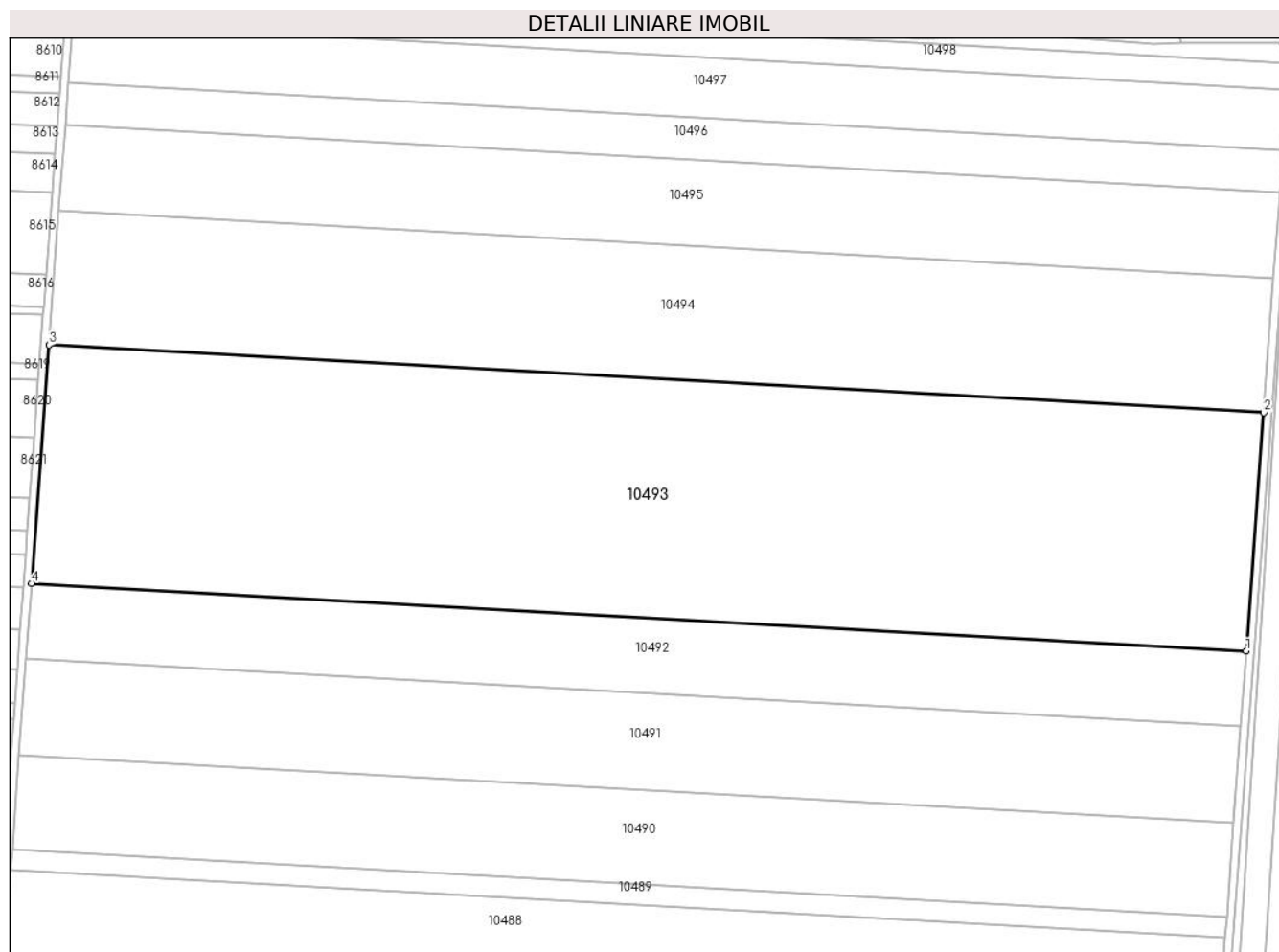
Inscrieri privind dezmembramintele dreptului de proprietate, drepturi reale de garanție și sarcini	Referințe
NU SUNT	

Anexa Nr. 1 La Partea I

Teren

Nr cadastral	Suprafața (mp)*	Observații / Referințe
	72.000	

* Suprafața este determinată în planul de proiecție Stereo 70.



Date referitoare la teren

Crt	Categorie folosință	Intra vilan	Suprafața (mp)	Tarla	Parcelă	Nr. topo	Observații / Referințe
1	arabil	NU	72.000	34	31	-	

Lungime Segmente

1) Valorile lungimilor segmentelor sunt obținute din proiecție în plan.

Punct început	X / Y	Punct sfârșit	X / Y	Lungime segment (** (m)
1	348.985,906 294.784,563	2	348.994,582 294.903,165	118.919
2	348.994,582 294.903,165	3	348.389,991 294.936,797	605.526
3	348.389,991 294.936,797	4	348.381,269 294.818,198	118.919
4	348.381,269 294.818,198	1	348.985,906 294.784,563	605.572

** Lungimile segmentelor sunt determinate în planul de proiecție Stereo 70 și sunt rotunjite la 1 milimetru.

***** Distanţa dintre puncte este formată din segmente cumulate ce sunt mai mici decât valoarea 1 milimetru.**

**DATE DESPRE IMOBILUL NR. 10494**

Oficiul de Cadastru și Publicitate Imobiliară DOLJ
Biroul de Cadastru și Publicitate Imobiliară Craiova

A. Partea I. Descrierea imobilului

TEREN Extravilan

Adresa: Jud. Dolj, T 34, P 32

Nr. Crt	Nr cadastral Nr. topografic	Suprafața* (mp)	Observații / Referințe
A1	34533	40.400	Sector cadastral:6 Teren neimprejmuit;

B. Partea II. Proprietari și acte

Inscrieri privitoare la dreptul de proprietate și alte drepturi reale		Referințe
119301 / 14/09/2016		
Hotarare Judecatoreasca nr. SENTINTA CIVILA NR.595 IN DOSAR 626/201/2008, din 31/03/2008 emis de JUDECATORIA CALAFAT;		
B1	Intabulare, drept de PROPRIETATE, dobandit prin Hotarare Judecatoreasca, cota actuala 1/1, cota initiala 1/1 1) SC EAST WAY SPEDITION SRL, CIF:13176107	A1
149818 / 27/07/2020		
Act Notarial nr. Contract de Ipoteca 658, din 16/07/2020 emis de Marincas Eugen;		
B2	Se noteaza interdictiile de instrainare , grevare , inchiriere , dezmembrare , comasare , restructurare , amenajare , construire , demolare 1) LIBRA INTERNET BANK S.A., CIF:8119644	A1
85772 / 10/05/2022		
Act Notarial nr. Contract de ipoteca nr 418, din 02/05/2022 emis de Marincas Eugen;		
B3	Se noteaza interdictiile de instrainare, grevare, inchiriere, dezmembrare, comasare, restructurare, amenajare, construire, demolare 1) LIBRA INTERNET BANK S.A., CIF:8119644	A1

C. Partea III. SARCINI

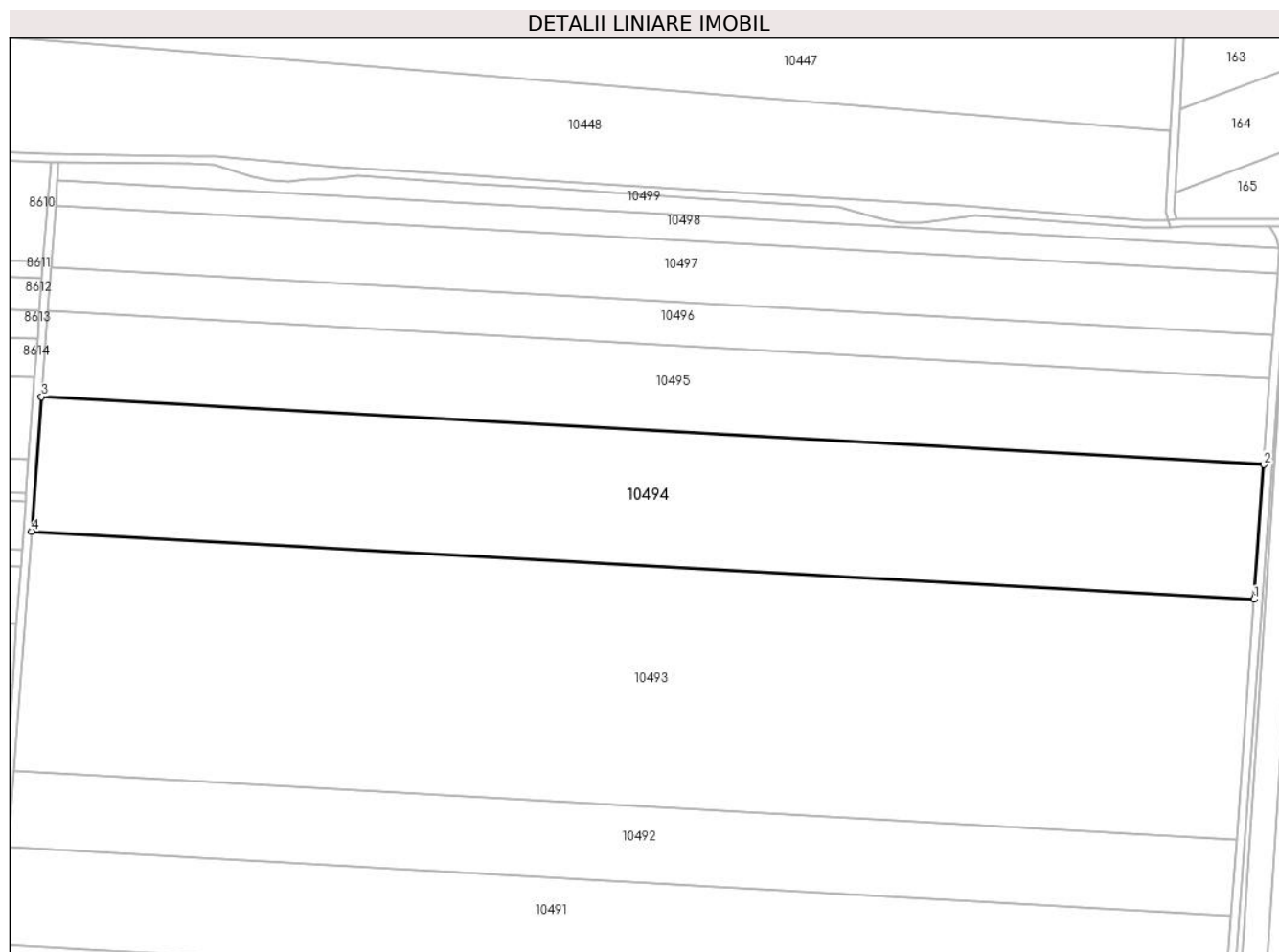
Inscrieri privind dezmembramintele dreptului de proprietate, drepturi reale de garanție și sarcini		Referințe
149818 / 27/07/2020		
Act Notarial nr. Contract de Ipoteca 658, din 16/07/2020 emis de Marincas Eugen;		
C1	Intabulare, drept de IPOTECA, Valoare:7500000 RON,plus celelalte obligatii de plata aferente creditului 1) LIBRA INTERNET BANK S.A., CIF:8119644	A1
85772 / 10/05/2022		
Act Notarial nr. Contract de ipoteca nr 418, din 02/05/2022 emis de Marincas Eugen;		
C2	Intabulare, drept de IPOTECA, Valoare:4700000 LEI plus celelalte obligatii de plata aferente creditului 1) LIBRA INTERNET BANK S.A., CIF:8119644	A1

Anexa Nr. 1 La Partea I

Teren

Nr cadastral	Suprafața (mp)*	Observații / Referințe
34533	40.400	

* Suprafața este determinată în planul de proiecție Stereo 70.



Date referitoare la teren

Crt	Categorie folosință	Intra vilan	Suprafața (mp)	Tarla	Parcelă	Nr. topo	Observații / Referințe
1	arabil	NU	40.400	34	32	-	

Lungime Segmente

1) Valorile lungimilor segmentelor sunt obținute din proiecție în plan.

Punct început	X / Y	Punct sfârșit	X / Y	Lungime segment (** (m)
1	348.994,582 294.903,165	2	348.999,45 294.969,717	66.73
2	348.999,45 294.969,717	3	348.394,885 295.003,348	605.5
3	348.394,885 295.003,348	4	348.389,991 294.936,797	66.731
4	348.389,991 294.936,797	1	348.994,582 294.903,165	605.526

** Lungimile segmentelor sunt determinate în planul de proiecție Stereo 70 și sunt rotunjite la 1 milimetru.

***** Distanţa dintre puncte este formată din segmente cumulate ce sunt mai mici decât valoarea 1 milimetru.**

**DATE DESPRE IMOBILUL NR. 10495**

Oficiul de Cadastru și Publicitate Imobiliară DOLJ
Biroul de Cadastru și Publicitate Imobiliară Craiova

A. Partea I. Descrierea imobilului

TEREN Extravilan

Adresa: Jud. Dolj, T 34, P 33

Nr. Crt	Nr cadastral Nr. topografic	Suprafața* (mp)	Observații / Referințe
A1	33949	25.900	Sector cadastral:6 Teren neimprejmuit;

B. Partea II. Proprietari și acte

Inscrieri privitoare la dreptul de proprietate și alte drepturi reale	Referințe
40762 / 22/03/2016	
Hotarare Judecatoreasca nr. Sentinta civila nr 867, din 04/04/2013 emis de Judecatoria Calafat;	
B1	A1
Intabulare, drept de PROPRIETATE, dobandit prin Hotarare Judecatoreasca, cota actuala 1/1, cota initiala 1/1 1) SGAIBA ION	

C. Partea III. SARCINI .

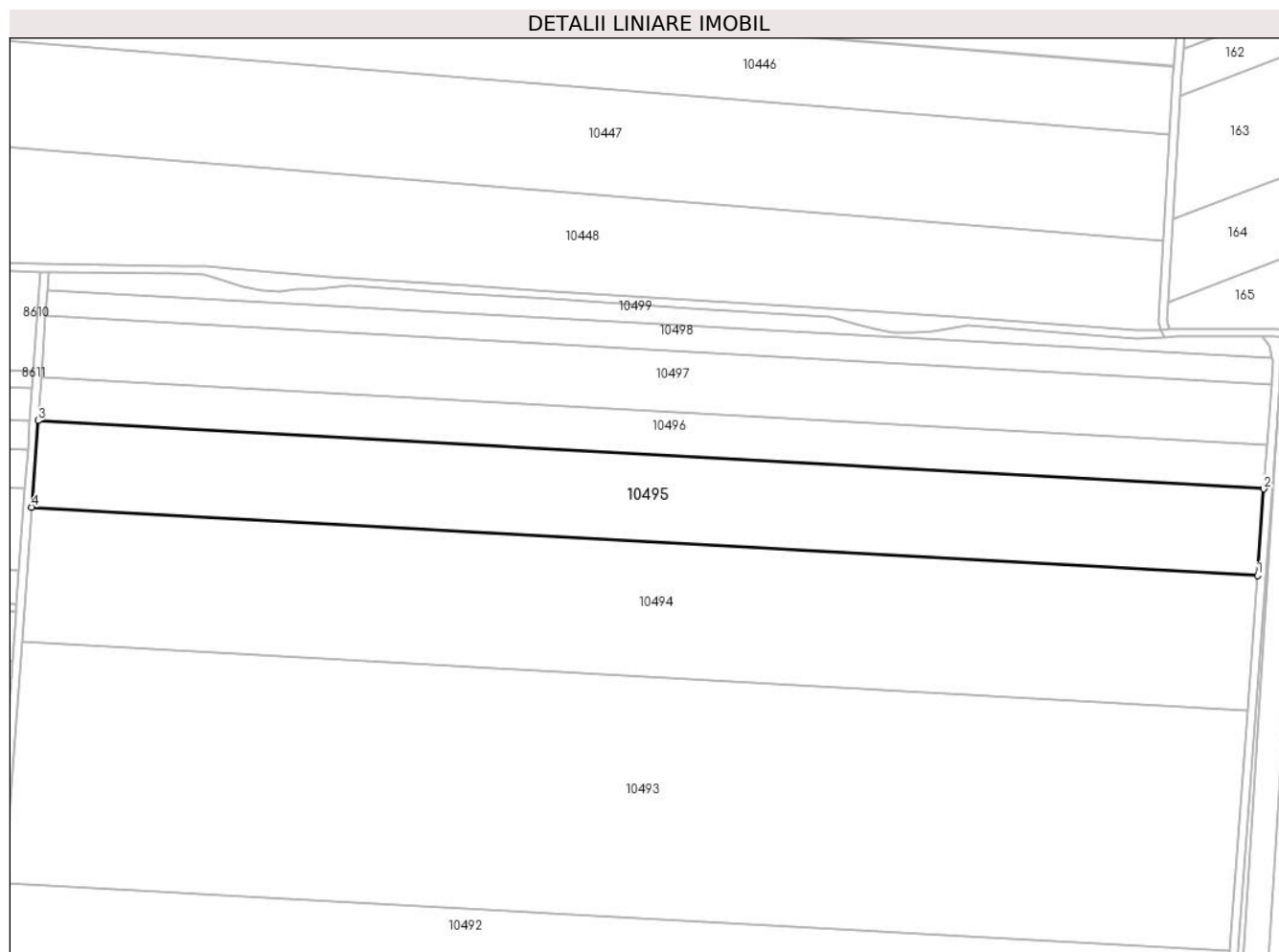
Inscrieri privind dezmembramintele dreptului de proprietate, drepturi reale de garanție și sarcini	Referințe
NU SUNT	

Anexa Nr. 1 La Partea I

Teren

Nr cadastral	Suprafața (mp)*	Observații / Referințe
33949	25.900	

* Suprafața este determinată în planul de proiecție Stereo 70.



Date referitoare la teren

Crt	Categorie folosință	Intra vilan	Suprafața (mp)	Tarla	Parcelă	Nr. topo	Observații / Referințe
1	arabil	NU	25.900	34	33	-	

Lungime Segmente

1) Valorile lungimilor segmentelor sunt obținute din proiecție în plan.

Punct început	X / Y	Punct sfârșit	X / Y	Lungime segment (** (m)
1	348.999,45 294.969,717	2	349.002,571 295.012,385	42.782
2	349.002,571 295.012,385	3	348.398,023 295.046,015	605.483
3	348.398,023 295.046,015	4	348.394,885 295.003,348	42.782
4	348.394,885 295.003,348	1	348.999,45 294.969,717	605.5

** Lungimile segmentelor sunt determinate în planul de proiecție Stereo 70 și sunt rotunjite la 1 milimetru.

***** Distanţa dintre puncte este formată din segmente cumulate ce sunt mai mici decât valoarea 1 milimetru.**

**DATE DESPRE IMOBILUL NR. 10496**

Oficiul de Cadastru și Publicitate Imobiliară DOLJ
 Biroul de Cadastru și Publicitate Imobiliară Craiova

A. Partea I. Descrierea imobilului

TEREN Extravilan

Adresa: Jud. Dolj, T 34, P 33

Nr. Crt	Nr cadastral Nr. topografic	Suprafața* (mp)	Observații / Referințe
A1		Din acte: 38.921 Masurata: 13.021	Sector cadastral:6 Teren neimprejmuit; Diferenta de suprafata se regaseste la ID-ul 10495

B. Partea II. Proprietari și acte

Inscrieri privitoare la dreptul de proprietate și alte drepturi reale		Referințe
/		
Act Administrativ nr. TDP 2657-48330, din 16/02/1998 emis de CJSDPAT DOLJ;		
B1	Intabulare, drept de PROPRIETATE, dobandit prin Reconstituire, cota actuala 1/1, cota initiala 1/1 1) MARĂ I. ANGHEL , LIPSA CNP	A1

C. Partea III. SARCINI .

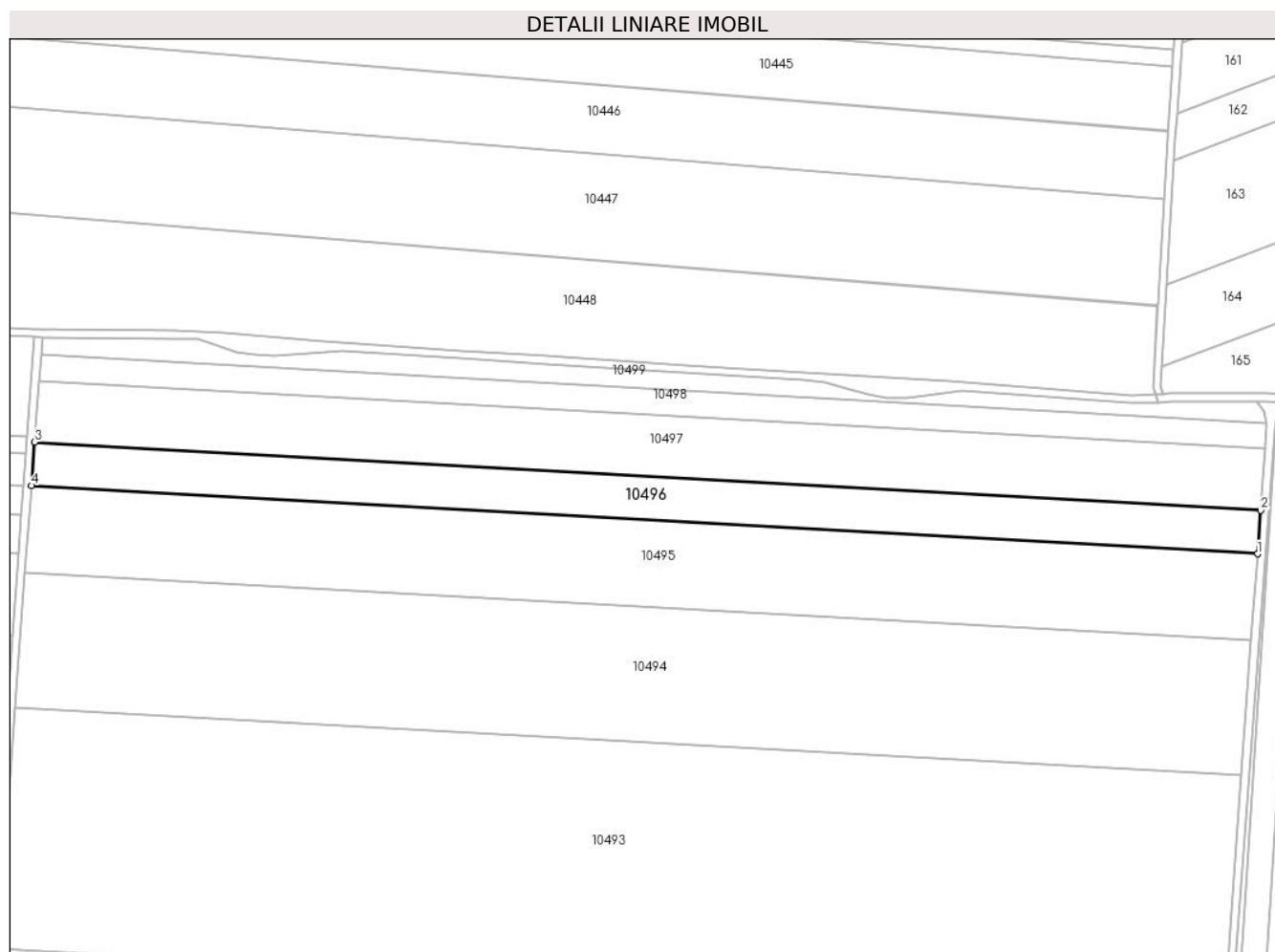
Inscrieri privind dezmembramintele dreptului de proprietate, drepturi reale de garanție și sarcini	Referințe
NU SUNT	

Anexa Nr. 1 La Partea I

Teren

Nr cadastral	Suprafața (mp)*	Observații / Referințe
	Din acte: 38.921 Masurata: 13.021	Diferenta de suprafata se regaseste la ID-ul 10495

* Suprafața este determinată în planul de proiecție Stereo 70.



Date referitoare la teren

Crt	Categorie folosință	Intravilan	Suprafața (mp)	Tarla	Parcelă	Nr. topo	Observații / Referințe
1	arabil	NU	13.021	34	33	-	

Lungime Segmente

1) Valorile lungimilor segmentelor sunt obținute din proiecție în plan.

Punct început	X / Y	Punct sfârșit	X / Y	Lungime segment (** (m)
1	349.002,571 295.012,385	2	349.004,14 295.033,836	21.508
2	349.004,14 295.033,836	3	348.399,601 295.067,466	605.474
3	348.399,601 295.067,466	4	348.398,023 295.046,015	21.509
4	348.398,023 295.046,015	1	349.002,571 295.012,385	605.483

**** Lungimile segmentelor sunt determinate în planul de proiecție Stereo 70 și sunt rotunjite la 1 milimetru.**

***** Distanța dintre puncte este formată din segmente cumulate ce sunt mai mici decât valoarea 1 milimetru.**

**DATE DESPRE IMOBILUL NR. 10497**

Oficiul de Cadastru și Publicitate Imobiliară DOLJ
Biroul de Cadastru și Publicitate Imobiliară Craiova

A. Partea I. Descrierea imobilului

TEREN Extravilan

Adresa: Jud. Dolj, T 34, P 34

Nr. Crt	Nr cadastral Nr. topografic	Suprafața* (mp)	Observații / Referințe
A1	34261	18.300	Sector cadastral:6 Teren neimprejmuit;

B. Partea II. Proprietari și acte

Inscrieri privitoare la dreptul de proprietate și alte drepturi reale	Referințe
40764 / 22/03/2016	
Hotarare Judecatoreasca nr. 867, din 04/04/2013 emis de Judecatoria Calafat (din dosar nr 1173/201/2013);	
B1	A1
Intabulare, drept de PROPRIETATE, dobandit prin Hotarare Judecatoreasca, cota actuala 1/1, cota initiala 1/1	
1) SGAIBA ION	

C. Partea III. SARCINI .

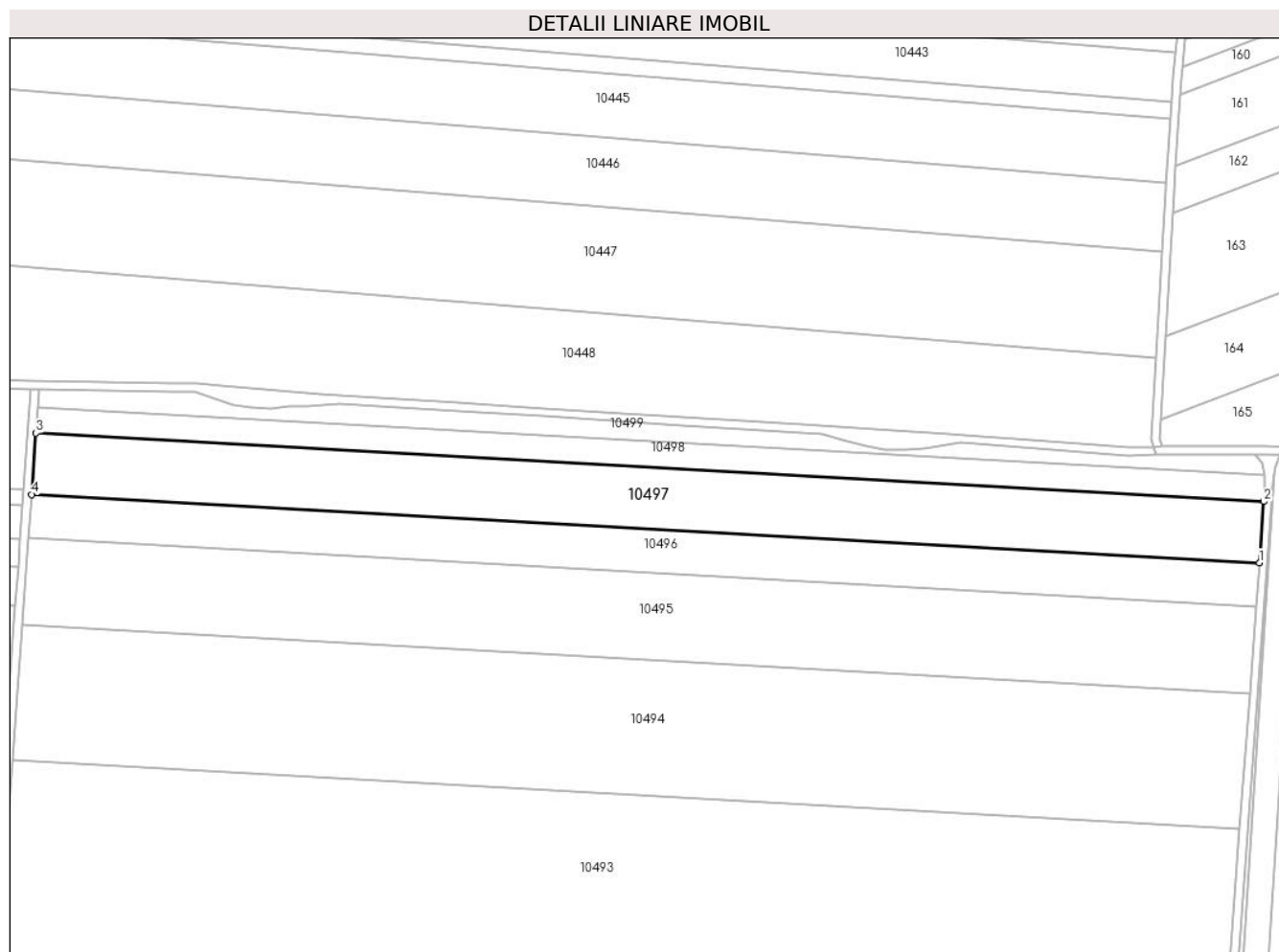
Inscrieri privind dezmembramintele dreptului de proprietate, drepturi reale de garanție și sarcini	Referințe
NU SUNT	

Anexa Nr. 1 La Partea I

Teren

Nr cadastral	Suprafața (mp)*	Observații / Referințe
34261	18.300	

* Suprafața este determinată în planul de proiecție Stereo 70.



Date referitoare la teren

Crt	Categorie folosință	Intra vilan	Suprafața (mp)	Tarla	Parcelă	Nr. topo	Observații / Referințe
1	arabil	NU	18.300	34	34	-	

Lungime Segmente

1) Valorile lungimilor segmentelor sunt obținute din proiecție în plan.

Punct început	X / Y	Punct sfârșit	X / Y	Lungime segment (** (m)
1	349.004,14 295.033,836	2	349.006,346 295.063,985	30.23
2	349.006,346 295.063,985	3	348.401,818 295.097,614	605.463
3	348.401,818 295.097,614	4	348.399,601 295.067,466	30.229
4	348.399,601 295.067,466	1	349.004,14 295.033,836	605.474

** Lungimile segmentelor sunt determinate în planul de proiecție Stereo 70 și sunt rotunjite la 1 milimetru.

***** Distanţa dintre puncte este formată din segmente cumulate ce sunt mai mici decât valoarea 1 milimetru.**

**DATE DESPRE IMOBILUL NR. 10498**

Oficiul de Cadastru și Publicitate Imobiliară DOLJ
Biroul de Cadastru și Publicitate Imobiliară Craiova

A. Partea I. Descrierea imobilului

TEREN Extravilan

Adresa: Jud. Dolj, T 34, P 35

Nr. Crt	Nr cadastral Nr. topografic	Suprafața* (mp)	Observații / Referințe
A1		7.789	Sector cadastral:6 Teren neimprejmuit;

B. Partea II. Proprietari și acte

Inscrieri privitoare la dreptul de proprietate și alte drepturi reale	Referințe
/	
Act Administrativ nr. TDP 1739-2220, din 08/02/1995 emis de CJSDPAT DOLJ;	
B1	A1
Intabulare, drept de PROPRIETATE, dobandit prin Reconstituire, cota actuala 1/1, cota initiala 1/1	
1) RĂDUȚ M. GHEORGHE, LIPSA CNP	

C. Partea III. SARCINI .

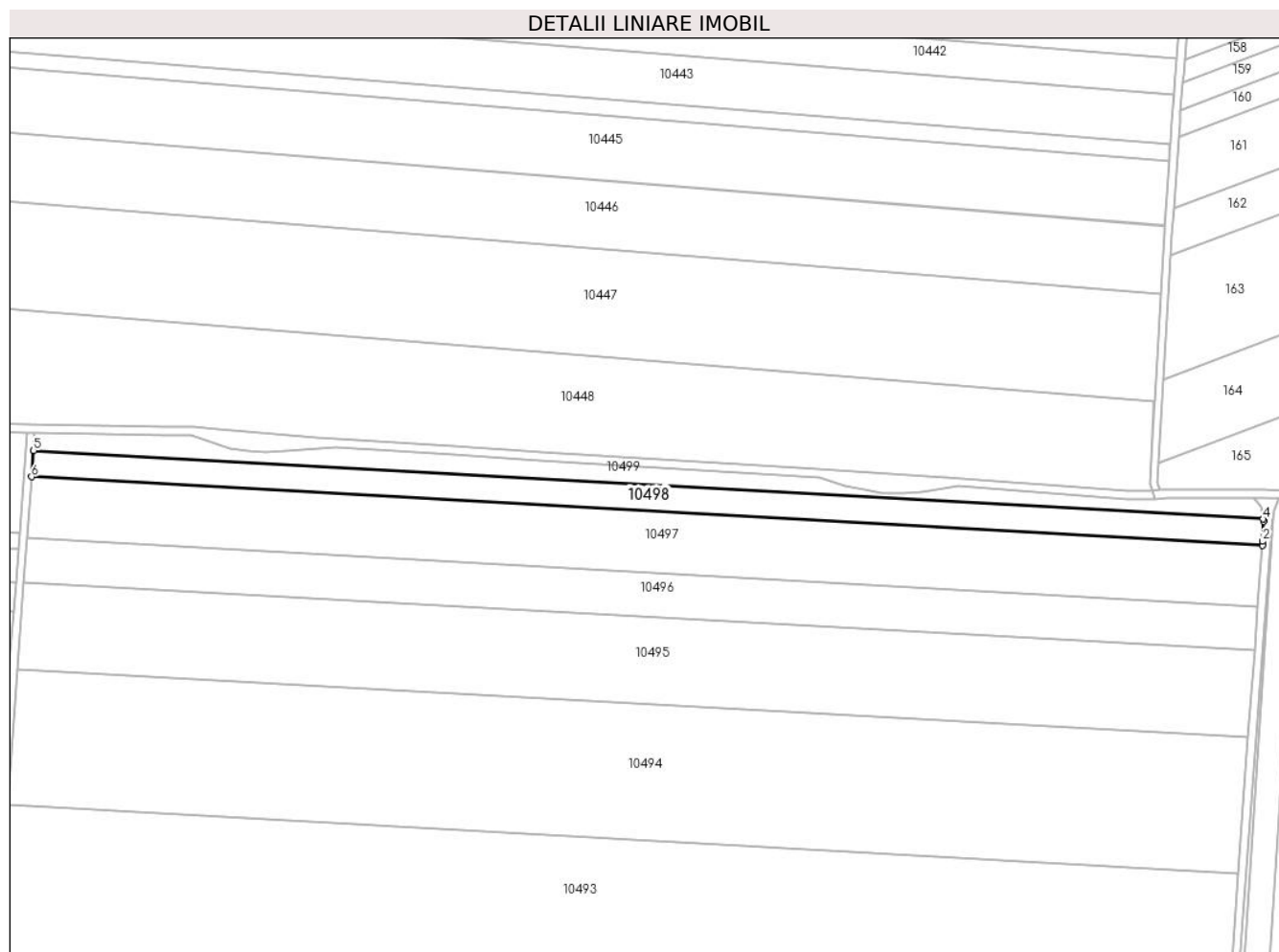
Inscrieri privind dezmembramintele dreptului de proprietate, drepturi reale de garanție și sarcini	Referințe
NU SUNT	

Anexa Nr. 1 La Partea I

Teren

Nr cadastral	Suprafața (mp)*	Observații / Referințe
	7.789	

* Suprafața este determinată în planul de proiecție Stereo 70.



Date referitoare la teren

Crt	Categorie folosință	Intravilan	Suprafața (mp)	Tarla	Parcelă	Nr. topo	Observații / Referințe
1	arabil	NU	7.789	34	35	-	

Lungime Segmente

1) Valorile lungimilor segmentelor sunt obținute din proiecție în plan.

Punct început	X / Y	Punct sfârșit	X / Y	Lungime segment (** (m)
1	349.006,346 295.063,985	2	349.006,491 295.065,975	1.995
2	349.006,491 295.065,975	3	349.007,026 295.075,672	9.712
3	349.007,026 295.075,672	4	349.006,772 295.076,848	1.203
4	349.006,772 295.076,848	5	348.402,762 295.110,448	604.944
5	348.402,762 295.110,448	6	348.401,818 295.097,614	12.869

Punct început	X / Y	Punct sfârșit	X / Y	Lungime segment (** (m)
6	348.401,818 295.097,614	1	349.006,346 295.063,985	605.463

** Lungimile segmentelor sunt determinate în planul de proiecție Stereo 70 și sunt rotunjite la 1 milimetru.

*** Distanța dintre puncte este formată din segmente cumulate ce sunt mai mici decât valoarea 1 milimetru.

**DATE DESPRE IMOBILUL NR. 10499**

Oficiul de Cadastru și Publicitate Imobiliară DOLJ
Biroul de Cadastru și Publicitate Imobiliară Craiova

A. Partea I. Descrierea imobilului

TEREN Extravilan

Adresa: Jud. Dolj, T 34, P 36

Nr. Crt	Nr cadastral Nr. topografic	Suprafața* (mp)	Observații / Referințe
A1		4.957	Sector cadastral:6 Teren neimprejmuit;

B. Partea II. Proprietari și acte

Inscrieri privitoare la dreptul de proprietate și alte drepturi reale		Referințe
/		
Act Normativ nr. Legea 7, din 13/03/1996 emis de PARLAMENTUL ROMÂNIEI;		
B1	Inscrierea provizorie, drept de PROPRIETATE, dobandit prin Lege, cota actuala 1/1, cota initiala 1/1	A1
1) NEIDENTIFICAT NEIDENTIFICAT, CIF:0000000000000, LIPSA CNP		

C. Partea III. SARCINI .

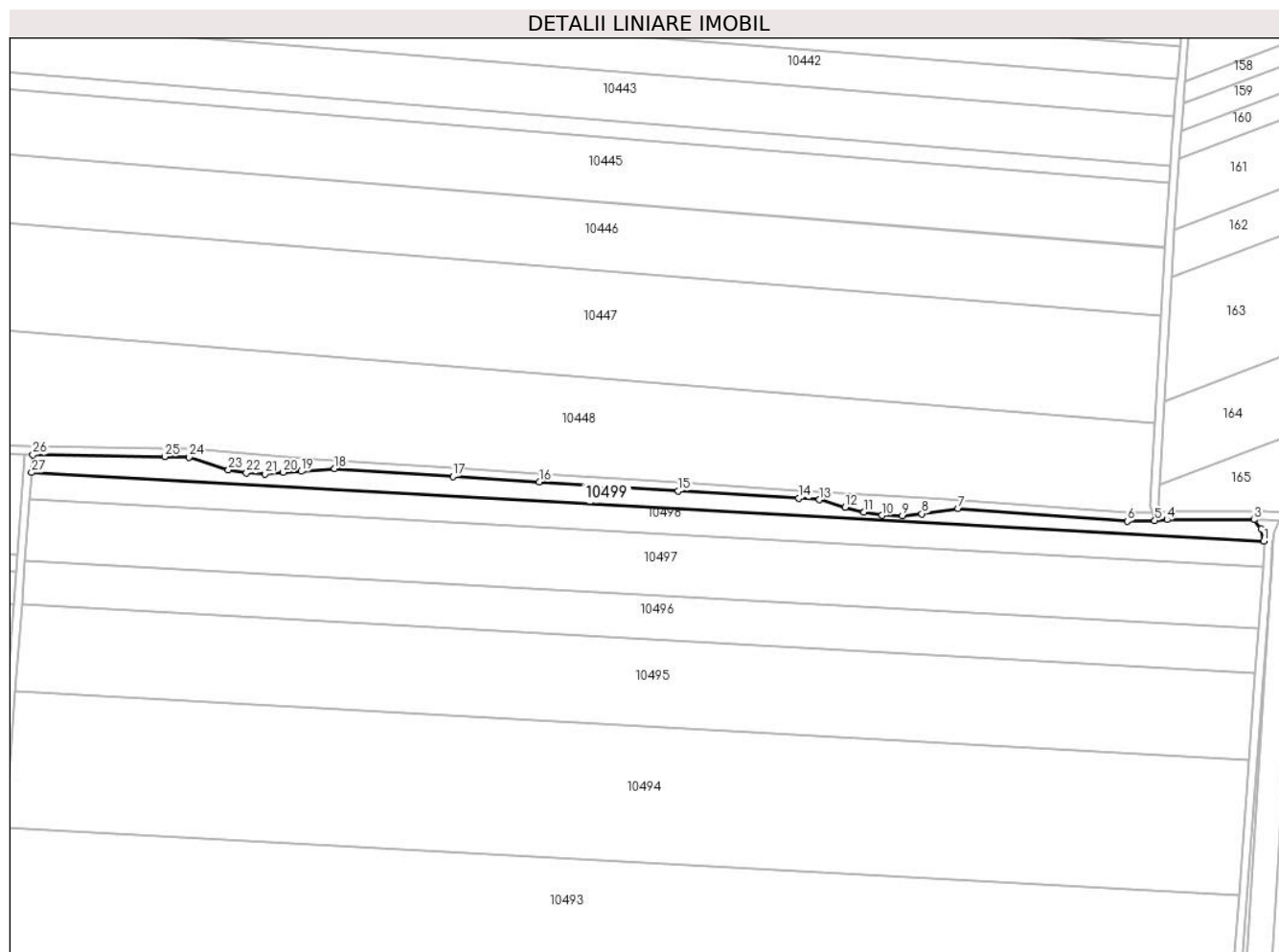
Inscrieri privind dezmembramintele dreptului de proprietate, drepturi reale de garanție și sarcini	Referințe
NU SUNT	

Anexa Nr. 1 La Partea I

Teren

Nr cadastral	Suprafața (mp)*	Observații / Referințe
	4.957	

* Suprafața este determinată în planul de proiecție Stereo 70.



Date referitoare la teren

Crt	Categorie folosință	Intravilan	Suprafața (mp)	Tarla	Parcelă	Nr. topo	Observații / Referințe
1	arabil	NU	4.957	34	36	-	

Lungime Segmente

1) Valorile lungimilor segmentelor sunt obținute din proiecție în plan.

Punct început	X / Y	Punct sfârșit	X / Y	Lungime segment (** (m)
1	349.006,772 295.076,848	2	349.005,471 295.082,851	6.142
3	349.002,001 295.087,385	4	348.959,317 295.087,385	42.684
5	348.953,369 295.086,857	6	348.939,911 295.086,656	13.46
7	348.856,851 295.092,946	8	348.839,228 295.090,274	17.824
9	348.829,627 295.089,374	10	348.819,626 295.089,474	10.001

Punct început	X / Y	Punct sfârșit	X / Y	Lungime segment (** (m)
2	349.005,471 295.082,851	3	349.002,001 295.087,385	5.709
4	348.959,317 295.087,385	5	348.953,369 295.086,857	5.971
6	348.939,911 295.086,656	7	348.856,851 295.092,946	83.298
8	348.839,228 295.090,274	9	348.829,627 295.089,374	9.643
10	348.819,626 295.089,474	11	348.810,725 295.091,074	9.044

Punct început	X / Y	Punct sfârșit	X / Y	Lungime segment (** (m)
11	348.810,725 295.091,074	12	348.801,524 295.093,374	9.484
13	348.789,017 295.097,195	14	348.778,771 295.097,824	10.265
15	348.719,834 295.101,463	16	348.651,644 295.105,871	68.332
17	348.609,288 295.108,613	18	348.551,307 295.112,345	58.101
19	348.534,933 295.111,041	20	348.526,121 295.110,6	8.823
21	348.517,182 295.109,719	22	348.508,055 295.110,286	9.145
23	348.499,179 295.111,734	24	348.480,042 295.118,017	20.142
25	348.467,964 295.118,302	26	348.403,401 295.119,138	64.568
27	348.402,762 295.110,448	1	349.006,772 295.076,848	604.944

Punct început	X / Y	Punct sfârșit	X / Y	Lungime segment (** (m)
12	348.801,524 295.093,374	13	348.789,017 295.097,195	13.078
14	348.778,771 295.097,824	15	348.719,834 295.101,463	59.049
16	348.651,644 295.105,871	17	348.609,288 295.108,613	42.445
18	348.551,307 295.112,345	19	348.534,933 295.111,041	16.426
20	348.526,121 295.110,6	21	348.517,182 295.109,719	8.982
22	348.508,055 295.110,286	23	348.499,179 295.111,734	8.993
24	348.480,042 295.118,017	25	348.467,964 295.118,302	12.081
26	348.403,401 295.119,138	27	348.402,762 295.110,448	8.713

** Lungimile segmentelor sunt determinate în planul de proiecție Stereo 70 și sunt rotunjite la 1 milimetru.

*** Distanța dintre puncte este formată din segmente cumulate ce sunt mai mici decât valoarea 1 milimetru.



DATE DESPRE IMOBILUL NR. 10500

Oficiul de Cadastru și Publicitate Imobiliară DOLJ
Biroul de Cadastru și Publicitate Imobiliară Craiova

A. Partea I. Descrierea imobilului

TEREN Extravilan

Adresa: Jud. Dolj, T 35, P 1

Nr. Crt	Nr cadastral Nr. topografic	Suprafața* (mp)	Observații / Referințe
A1	35535	6.487	Sector cadastral:6 Teren neimprejmuit;

B. Partea II. Proprietari și acte

Inscrieri privitoare la dreptul de proprietate și alte drepturi reale		Referințe
118993 / 20/06/2018		
Act Administrativ nr. 2653-48330, din 16/02/1998 emis de CJSDPAT DOLJ (, CM nr. 143/22.04.2004, CM nr. 9/21.01.2014 NP Stoenescu F, Act de partaj voluntar aut. nr. 3316/07.11.2016 NP Budiana I R);		
B1	Intabulare, drept de PROPRIETATE, dobandit prin Succesiune, cota actuala 1/2, cota initiala 1/2 1) ANGHEL VLAD ILEANA <i>OBSERVATII: DEF. Iancu Ilie si Vlad Meletia</i>	A1
B2	Intabulare, drept de PROPRIETATE, dobandit prin Succesiune, cota actuala 1/2, cota initiala 1/2 1) BIRISTEICA VASILICA	A1

C. Partea III. SARCINI .

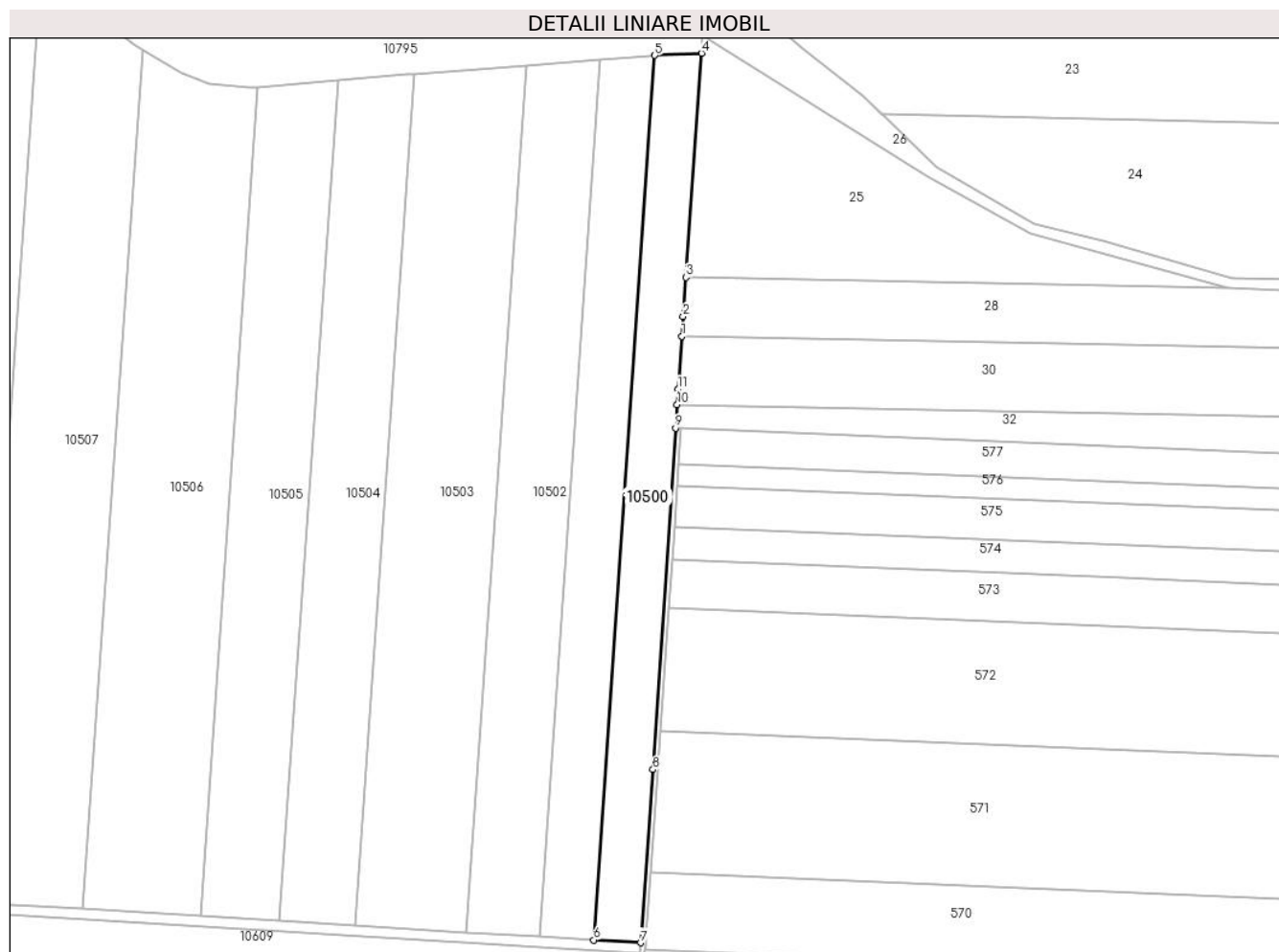
Inscrieri privind dezmembramintele dreptului de proprietate, drepturi reale de garanție și sarcini	Referințe
NU SUNT	

Anexa Nr. 1 La Partea I

Teren

Nr cadastral	Suprafața (mp)*	Observații / Referințe
35535	6.487	

* Suprafața este determinată în planul de proiecție Stereo 70.



Date referitoare la teren

Crt	Categorie folosință	Intravilan	Suprafața (mp)	Tarla	Parcelă	Nr. topo	Observații / Referințe
1	arabil	NU	6.487	35	1	-	

Lungime Segmente

1) Valorile lungimilor segmentelor sunt obținute din proiecție în plan.

Punct început	X / Y	Punct sfârșit	X / Y	Lungime segment (** (m)
1	349.536,102 294.005,053	2	349.536,65 294.012,855	7.821
2	349.536,65 294.012,855	3	349.537,737 294.028,341	15.524
3	349.537,737 294.028,341	4	349.543,952 294.116,869	88.746
4	349.543,952 294.116,869	5	349.525,448 294.115,998	18.524
5	349.525,448 294.115,998	6	349.501,304 293.766,522	350.309

Punct început	X / Y	Punct sfârșit	X / Y	Lungime segment (** (m)
6	349.501,304 293.766,522	7	349.519,775 293.765,406	18.505
7	349.519,775 293.765,406	8	349.524,766 293.833,802	68.578
8	349.524,766 293.833,802	9	349.533,622 293.968,729	135.217
9	349.533,622 293.968,729	10	349.534,231 293.978,003	9.294
10	349.534,231 293.978,003	11	349.534,631 293.984,106	6.116
11	349.534,631 293.984,106	1	349.536,102 294.005,053	20.999

** Lungimile segmentelor sunt determinate în planul de proiecție Stereo 70 și sunt rotunjite la 1 milimetru.

*** Distanța dintre puncte este formată din segmente cumulate ce sunt mai mici decât valoarea 1 milimetru.

**DATE DESPRE IMOBILUL NR. 10501**

Oficiul de Cadastru și Publicitate Imobiliară DOLJ
Biroul de Cadastru și Publicitate Imobiliară Craiova

A. Partea I. Descrierea imobilului

TEREN Extravilan

Adresa: Jud. Dolj, T 35, P 2

Nr. Crt	Nr cadastral Nr. topografic	Suprafața* (mp)	Observații / Referințe
A1		7.500	Sector cadastral:6 Teren neimprejmuit;

B. Partea II. Proprietari și acte

Inscrieri privitoare la dreptul de proprietate și alte drepturi reale	Referințe
/	
Act Administrativ nr. 1726-2220, din 07/02/1995 emis de CJSDPAT DOLJ;	
B1	A1
Intabulare, drept de PROPRIETATE, dobandit prin Reconstituire, cota actuala 1/1, cota initiala 1/1 1) BERENDEI I. ION , LIPSA CNP	

C. Partea III. SARCINI .

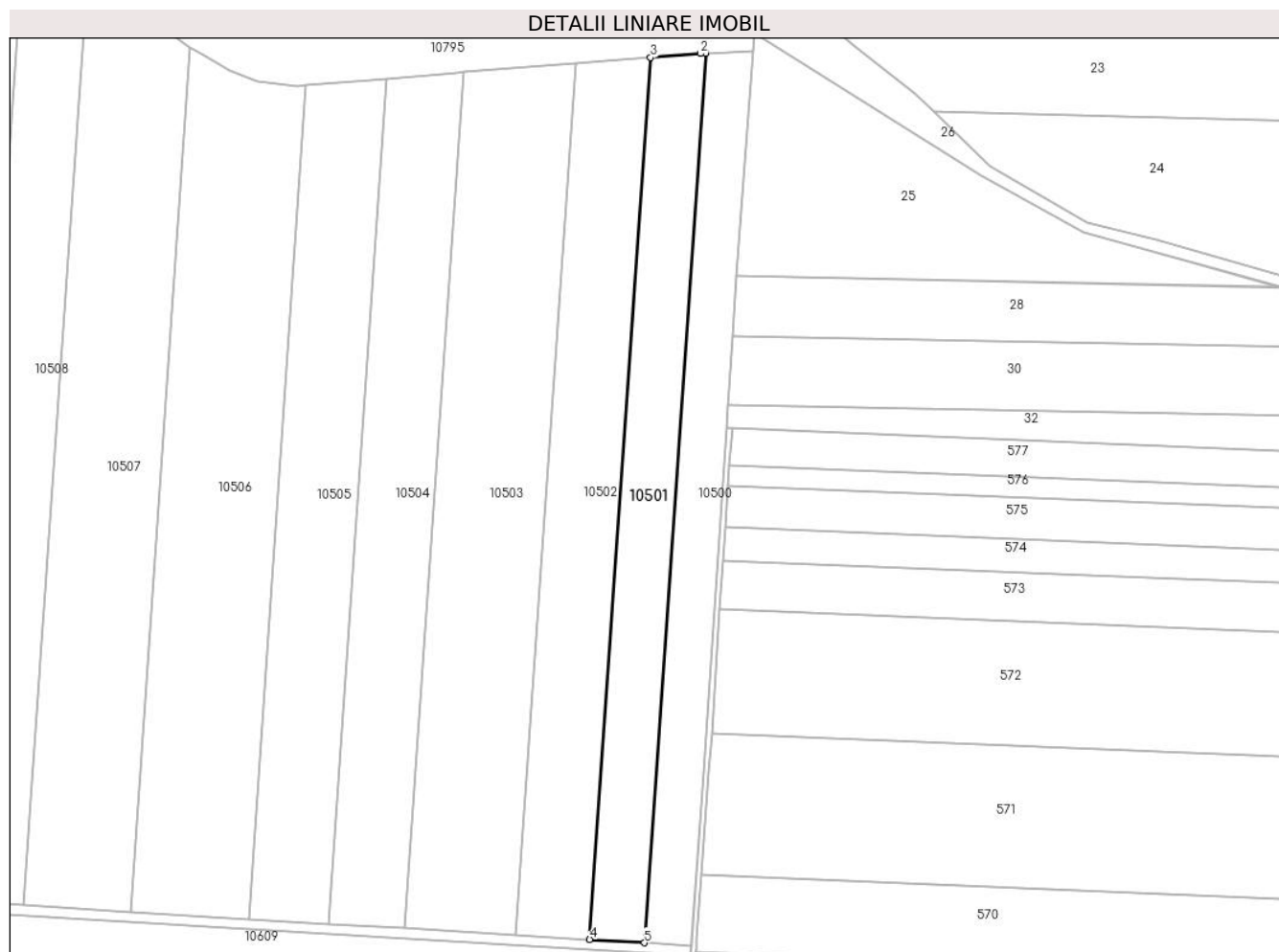
Inscrieri privind dezmembramintele dreptului de proprietate, drepturi reale de garanție și sarcini	Referințe
NU SUNT	

Anexa Nr. 1 La Partea I

Teren

Nr cadastral	Suprafața (mp)*	Observații / Referințe
	7.500	

* Suprafața este determinată în planul de proiecție Stereo 70.



Date referitoare la teren

Crt	Categorie folosință	Intra vilan	Suprafața (mp)	Tarla	Parcelă	Nr. topo	Observații / Referințe
1	arabil	NU	7.500	35	2	-	

Lungime Segmente

1) Valorile lungimilor segmentelor sunt obținute din proiecție în plan.

Punct început	X / Y	Punct sfârșit	X / Y	Lungime segment (** (m)
1	349.525,448 294.115,998	2	349.523,46 294.115,904	1.99
2	349.523,46 294.115,904	3	349.503,786 294.114,36	19.734
3	349.503,786 294.114,36	4	349.479,844 293.767,818	347.368
4	349.479,844 293.767,818	5	349.501,304 293.766,522	21.499
5	349.501,304 293.766,522	1	349.525,448 294.115,998	350.309

**** Lungimile segmentelor sunt determinate în planul de proiecție Stereo 70 și sunt rotunjite la 1 milimetru.**

***** Distanța dintre puncte este formată din segmente cumulate ce sunt mai mici decât valoarea 1 milimetru.**

**DATE DESPRE IMOBILUL NR. 10502**

Oficiul de Cadastru și Publicitate Imobiliară DOLJ
 Biroul de Cadastru și Publicitate Imobiliară Craiova

A. Partea I. Descrierea imobilului

TEREN Extravilan

Adresa: Jud. Dolj, T 35, P 3

Nr. Crt	Nr cadastral Nr. topografic	Suprafața* (mp)	Observații / Referințe
A1		10.000	Sector cadastral:6 Teren neimprejmuit;

B. Partea II. Proprietari și acte

Inscrieri privitoare la dreptul de proprietate și alte drepturi reale	Referințe
/	
Act Administrativ nr. TDP 12643, din 23/01/2009 emis de CJSDPAT DOLJ;	
B1	A1
Intabulare, drept de PROPRIETATE, dobandit prin Reconstituire, cota actuala 1/1, cota initiala 1/1	
1) ANGHELINA I SEVASTICA, LIPSA CNP	

C. Partea III. SARCINI .

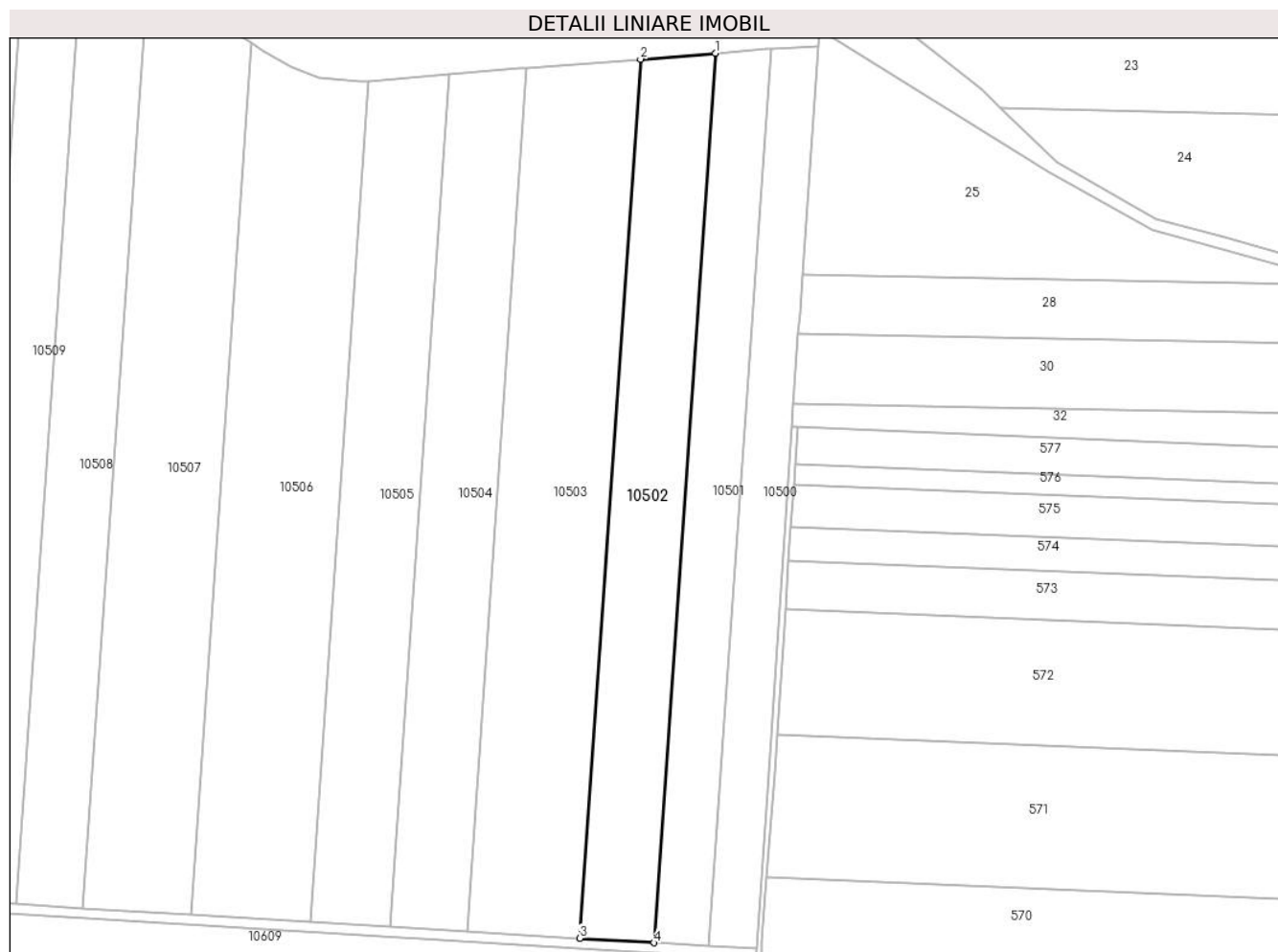
Inscrieri privind dezmembramintele dreptului de proprietate, drepturi reale de garanție și sarcini	Referințe
NU SUNT	

Anexa Nr. 1 La Partea I

Teren

Nr cadastral	Suprafața (mp)*	Observații / Referințe
	10.000	

* Suprafața este determinată în planul de proiecție Stereo 70.



Date referitoare la teren

Crt	Categorie folosință	Intravilan	Suprafața (mp)	Tarla	Parcelă	Nr. topo	Observații / Referințe
1	arabil	NU	10.000	35	3	-	

Lungime Segmente

1) Valorile lungimilor segmentelor sunt obținute din proiecție în plan.

Punct început	X / Y	Punct sfârșit	X / Y	Lungime segment (** (m)
1	349.503,786 294.114,36	2	349.474,602 294.112,069	29.274
2	349.474,602 294.112,069	3	349.450,939 293.769,564	343.321
3	349.450,939 293.769,564	4	349.479,844 293.767,818	28.958
4	349.479,844 293.767,818	1	349.503,786 294.114,36	347.368

** Lungimile segmentelor sunt determinate în planul de proiecție Stereo 70 și sunt rotunjite la 1 milimetru.

***** Distanţa dintre puncte este formată din segmente cumulate ce sunt mai mici decât valoarea 1 milimetru.**

**DATE DESPRE IMOBILUL NR. 10503**

Oficiul de Cadastru și Publicitate Imobiliară DOLJ
 Biroul de Cadastru și Publicitate Imobiliară Craiova

A. Partea I. Descrierea imobilului

TEREN Extravilan

Adresa: Jud. Dolj, T 35, P 4

Nr. Crt	Nr cadastral Nr. topografic	Suprafața* (mp)	Observații / Referințe
A1		15.000	Sector cadastral:6 Teren neimprejmuit;

B. Partea II. Proprietari și acte

Inscrieri privitoare la dreptul de proprietate și alte drepturi reale		Referințe
/		
Act Administrativ nr. TDP 16678, din 30/05/2012 emis de CJSDPAT DOLJ (defunct conform certificat de deces Seria D9, nr. 5803/12.05.1992);		
B1	Intabulare, drept de PROPRIETATE, dobandit prin Reconstituire, cota actuala 1/1, cota initiala 1/1 1) PIROTEALĂ N NICOLAE, LIPSA CNP DEFUNCT:Da	A1

C. Partea III. SARCINI .

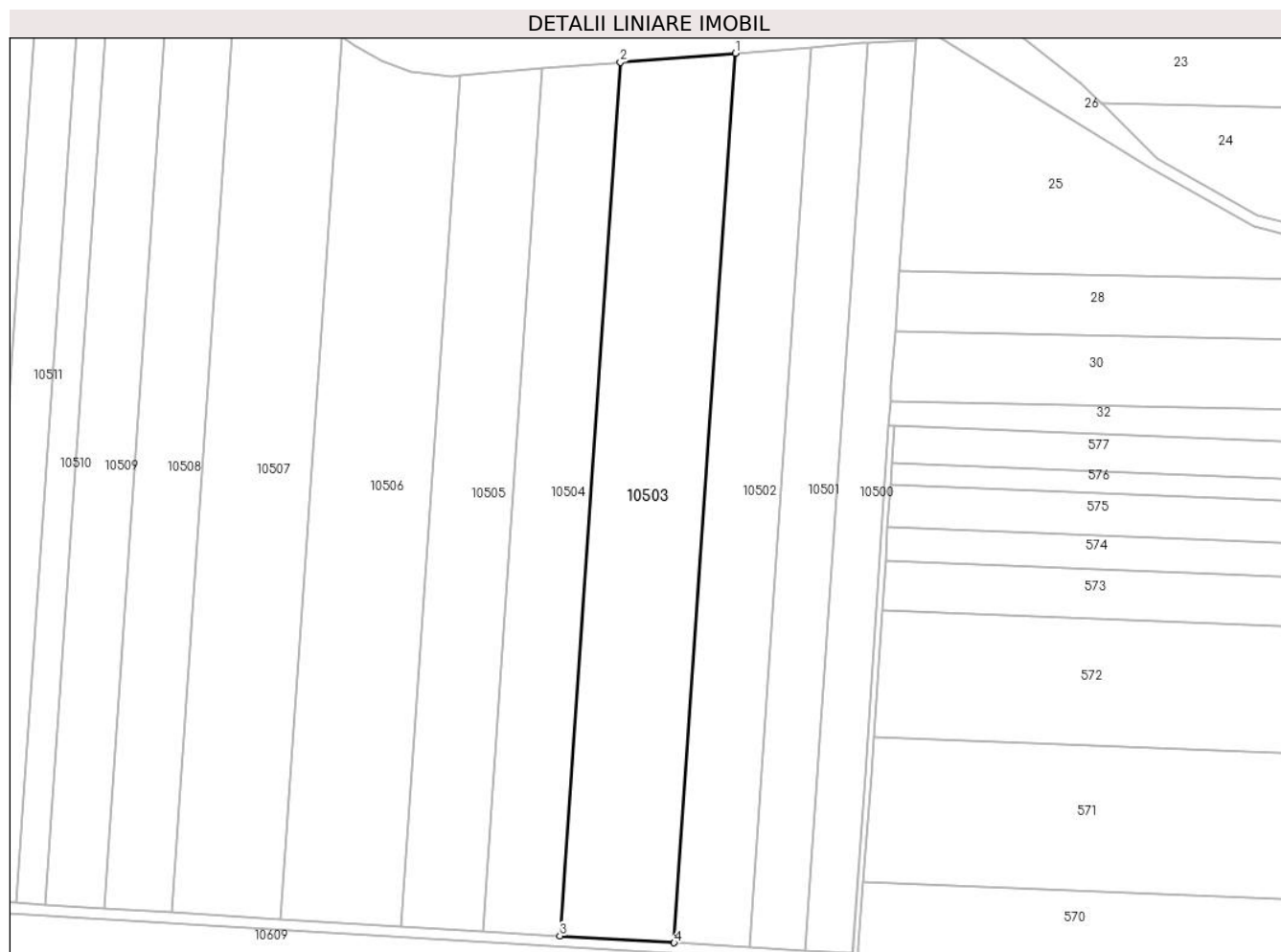
Inscrieri privind dezmembramintele dreptului de proprietate, drepturi reale de garanție și sarcini	Referințe
NU SUNT	

Anexa Nr. 1 La Partea I

Teren

Nr cadastral	Suprafața (mp)*	Observații / Referințe
	15.000	

* Suprafața este determinată în planul de proiecție Stereo 70.



Date referitoare la teren

Crt	Categorie folosință	Intravilan	Suprafața (mp)	Tarla	Parcelă	Nr. topo	Observații / Referințe
1	arabil	NU	15.000	35	4	-	

Lungime Segmente

1) Valorile lungimilor segmentelor sunt obținute din proiecție în plan.

Punct început	X / Y	Punct sfârșit	X / Y	Lungime segment (** (m)
1	349.474,602 294.112,069	2	349.430,169 294.108,582	44.57
2	349.430,169 294.108,582	3	349.406,931 293.772,223	337.161
3	349.406,931 293.772,223	4	349.450,939 293.769,564	44.088
4	349.450,939 293.769,564	1	349.474,602 294.112,069	343.321

** Lungimile segmentelor sunt determinate în planul de proiecție Stereo 70 și sunt rotunjite la 1 milimetru.

***** Distanţa dintre puncte este formată din segmente cumulate ce sunt mai mici decât valoarea 1 milimetru.**

**DATE DESPRE IMOBILUL NR. 10504**

Oficiul de Cadastru și Publicitate Imobiliară DOLJ
Biroul de Cadastru și Publicitate Imobiliară Craiova

A. Partea I. Descrierea imobilului

TEREN Extravilan

Adresa: Jud. Dolj, T 35, P 5

Nr. Crt	Nr cadastral Nr. topografic	Suprafața* (mp)	Observații / Referințe
A1	36383	10.000	Sector cadastral:6 Teren neimprejmuit;

B. Partea II. Proprietari și acte

Inscrieri privitoare la dreptul de proprietate și alte drepturi reale	Referințe
29190 / 14/02/2020	
Act Notarial nr. contract de vanzare aut nr 487, din 13/02/2020 emis de NP Budiana Ionut Razvan;	
B1	A1
Intabulare, drept de PROPRIETATE, dobandit prin Conventie, cota actuala 1/1, cota initiala 1/1	
1) OGIOIU GEORGETA	
2) OGIOIU STEFAN	

C. Partea III. SARCINI .

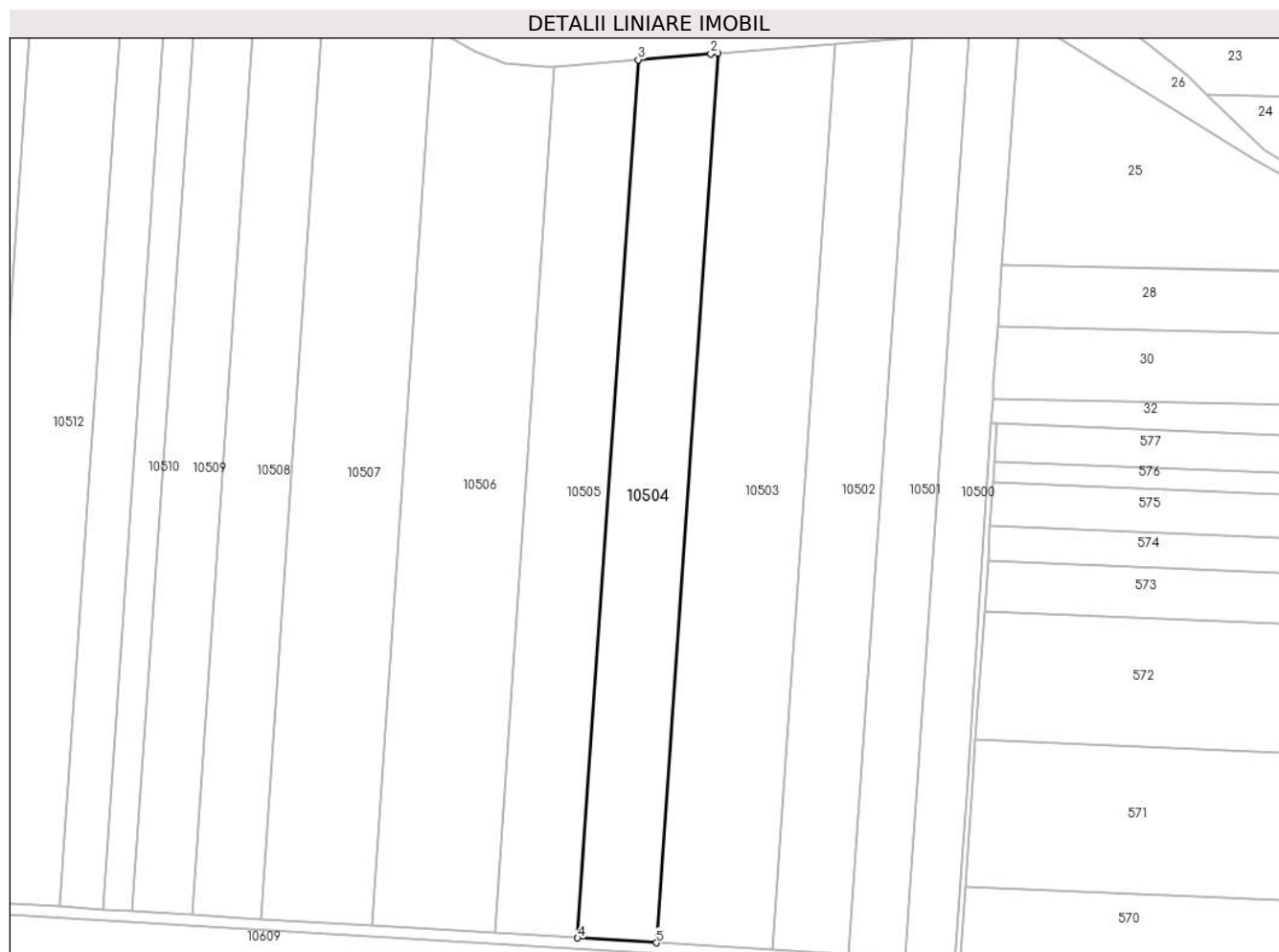
Inscrieri privind dezmembramintele dreptului de proprietate, drepturi reale de garanție și sarcini	Referințe
NU SUNT	

Anexa Nr. 1 La Partea I

Teren

Nr cadastral	Suprafața (mp)*	Observații / Referințe
36383	10.000	

* Suprafața este determinată în planul de proiecție Stereo 70.



Date referitoare la teren

Crt	Categorie folosință	Intravilan	Suprafața (mp)	Tarla	Parcelă	Nr. topo	Observații / Referințe
1	arabil	NU	10.000	35	5	-	

Lungime Segmente

1) Valorile lungimilor segmentelor sunt obținute din proiecție în plan.

Punct început	X / Y	Punct sfârșit	X / Y	Lungime segment (** (m)
1	349.430,169 294.108,582	2	349.427,484 294.108,371	2.693
2	349.427,484 294.108,371	3	349.400,078 294.106,104	27.5
3	349.400,078 294.106,104	4	349.377,135 293.774,023	332.873
4	349.377,135 293.774,023	5	349.406,931 293.772,223	29.85
5	349.406,931 293.772,223	1	349.430,169 294.108,582	337.161

**** Lungimile segmentelor sunt determinate în planul de proiecție Stereo 70 și sunt rotunjite la 1 milimetru.**

***** Distanța dintre puncte este formată din segmente cumulate ce sunt mai mici decât valoarea 1 milimetru.**

**DATE DESPRE IMOBILUL NR. 10505**

Oficiul de Cadastru și Publicitate Imobiliară DOLJ
Biroul de Cadastru și Publicitate Imobiliară Craiova

A. Partea I. Descrierea imobilului

TEREN Extravilan

Adresa: Jud. Dolj, T 35, P 6

Nr. Crt	Nr cadastral Nr. topografic	Suprafața* (mp)	Observații / Referințe
A1	36373	10.383	Sector cadastral:6 Teren neimprejmuit;

B. Partea II. Proprietari și acte

Inscrieri privitoare la dreptul de proprietate și alte drepturi reale	Referințe
15858 / 31/01/2020	
Act Notarial nr. 194, din 29/01/2020 emis de Dragancea Ofelia;	
B1	A1
Intabulare, drept de PROPRIETATE, dobandit prin Conventie, cota actuala 1/1, cota initiala 1/1	
1) RADU ELENA CORINA	
2) RADU MARIN	

C. Partea III. SARCINI .

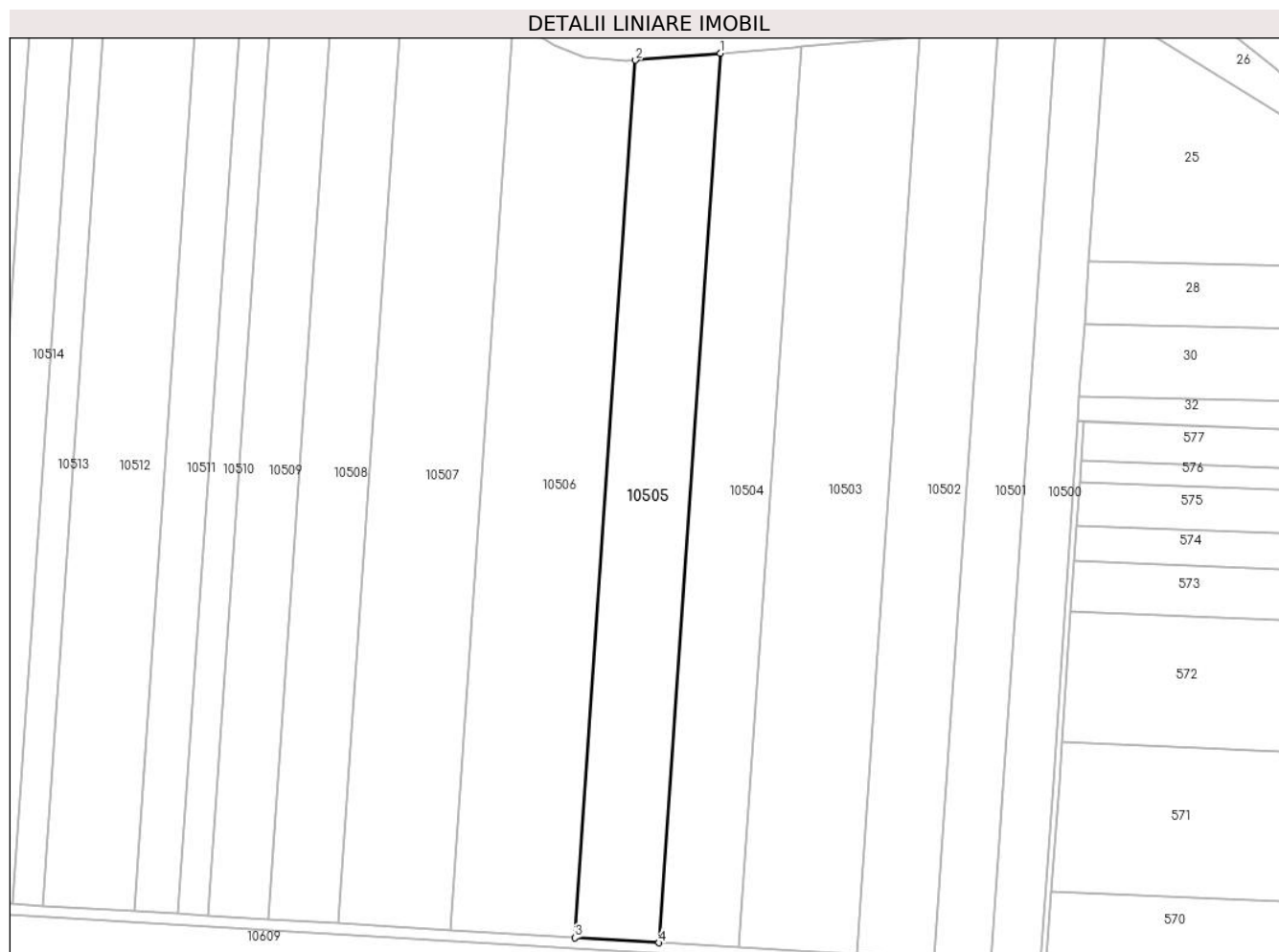
Inscrieri privind dezmembramintele dreptului de proprietate, drepturi reale de garanție și sarcini	Referințe
NU SUNT	

Anexa Nr. 1 La Partea I

Teren

Nr cadastral	Suprafața (mp)*	Observații / Referințe
36373	10.383	

* Suprafața este determinată în planul de proiecție Stereo 70.



Date referitoare la teren

Crt	Categorie folosință	Intra vilan	Suprafața (mp)	Tarla	Parcelă	Nr. topo	Observații / Referințe
1	arabil	NU	10.383	35	6	-	

Lungime Segmente

1) Valorile lungimilor segmentelor sunt obținute din proiecție în plan.

Punct început	X / Y	Punct sfârșit	X / Y	Lungime segment (** (m)
1	349.400,078 294.106,104	2	349.368,417 294.103,486	31.769
2	349.368,417 294.103,486	3	349.345,786 293.775,916	328.351
3	349.345,786 293.775,916	4	349.377,135 293.774,023	31.406
4	349.377,135 293.774,023	1	349.400,078 294.106,104	332.873

** Lungimile segmentelor sunt determinate în planul de proiecție Stereo 70 și sunt rotunjite la 1 milimetru.

***** Distanţa dintre puncte este formată din segmente cumulate ce sunt mai mici decât valoarea 1 milimetru.**

**DATE DESPRE IMOBILUL NR. 10506**

Oficiul de Cadastru și Publicitate Imobiliară DOLJ
Biroul de Cadastru și Publicitate Imobiliară Craiova

A. Partea I. Descrierea imobilului

TEREN Extravilan

Adresa: Jud. Dolj, T 35, P 7

Nr. Crt	Nr cadastral Nr. topografic	Suprafața* (mp)	Observații / Referințe
A1		15.413	Sector cadastral:6 Teren neimprejmuit;

B. Partea II. Proprietari și acte

Inscrieri privitoare la dreptul de proprietate și alte drepturi reale	Referințe
/	
Act Administrativ nr. TDP 2062-15026, din 26/03/1996 emis de CJSDPAT DOLJ;	
B1	A1
Intabulare, drept de PROPRIETATE, dobandit prin Reconstituire, cota actuala 1/1, cota initiala 1/1 1) TUDOSIE A. ION, LIPSA CNP	

C. Partea III. SARCINI .

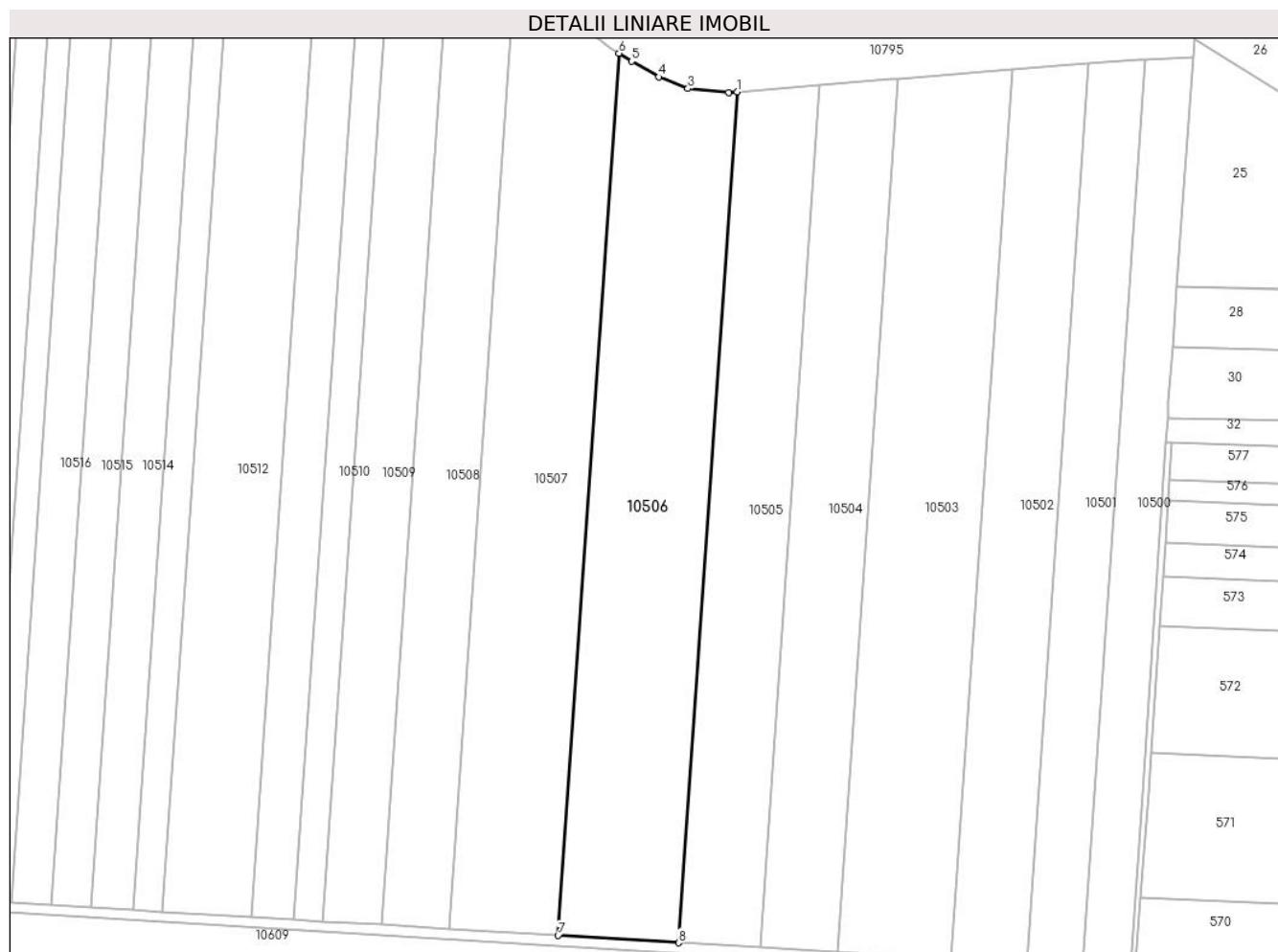
Inscrieri privind dezmembramintele dreptului de proprietate, drepturi reale de garanție și sarcini	Referințe
NU SUNT	

Anexa Nr. 1 La Partea I

Teren

Nr cadastral	Suprafața (mp)*	Observații / Referințe
	15.413	

* Suprafața este determinată în planul de proiecție Stereo 70.



Date referitoare la teren

Crt	Categorie folosință	Intravilan	Suprafața (mp)	Tarla	Parcelă	Nr. topo	Observații / Referințe
1	arabil	NU	15.413	35	7	-	

Lungime Segmente

1) Valorile lungimilor segmentelor sunt obținute din proiecție în plan.

Punct început	X / Y	Punct sfârșit	X / Y	Lungime segment (** (m)
1	349.368,417 294.103,486	2	349.365,082 294.103,21	3.346
2	349.365,082 294.103,21	3	349.349,409 294.104,786	15.752
3	349.349,409 294.104,786	4	349.338,229 294.109,228	12.03
4	349.338,229 294.109,228	5	349.327,662 294.115,277	12.176
5	349.327,662 294.115,277	6	349.322,838 294.118,357	5.723

Punct început	X / Y	Punct sfârșit	X / Y	Lungime segment (** (m)
6	349.322,838 294.118,357	7	349.299,373 293.778,72	340.447
7	349.299,373 293.778,72	8	349.345,786 293.775,916	46.498
8	349.345,786 293.775,916	1	349.368,417 294.103,486	328.351

** Lungimile segmentelor sunt determinate în planul de proiecție Stereo 70 și sunt rotunjite la 1 milimetru.

*** Distanța dintre puncte este formată din segmente cumulate ce sunt mai mici decât valoarea 1 milimetru.

**DATE DESPRE IMOBILUL NR. 10507**

Oficiul de Cadastru și Publicitate Imobiliară DOLJ
Biroul de Cadastru și Publicitate Imobiliară Craiova

A. Partea I. Descrierea imobilului

TEREN Extravilan

Adresa: Jud. Dolj, T 35, P 8

Nr. Crt	Nr cadastral Nr. topografic	Suprafața* (mp)	Observații / Referințe
A1	39622	15.000	Sector cadastral:6 Teren neimprejmuit;

B. Partea II. Proprietari și acte

Inscrieri privitoare la dreptul de proprietate și alte drepturi reale		Referințe
285615 / 06/12/2021		
Act Administrativ nr. 1699-2188, din 27/02/1995 emis de COMISIA JUDETEANA DOLJ (, CM nr. 74/19.03.2021 NP Gherghe Anca - Costina , Act de partaj voluntar aut. nr. 766/19.03.2021 NP Gherghe Anca - Costina);		
B1	Intabulare, drept de PROPRIETATE, dobandit prin lesire Din Indiviziune, cota actuala 1/1, cota initiala 1/1 1) MITRICĂ MARIOARA <i>OBSERVATII: def. Ogioiu Petre</i>	A1

C. Partea III. SARCINI .

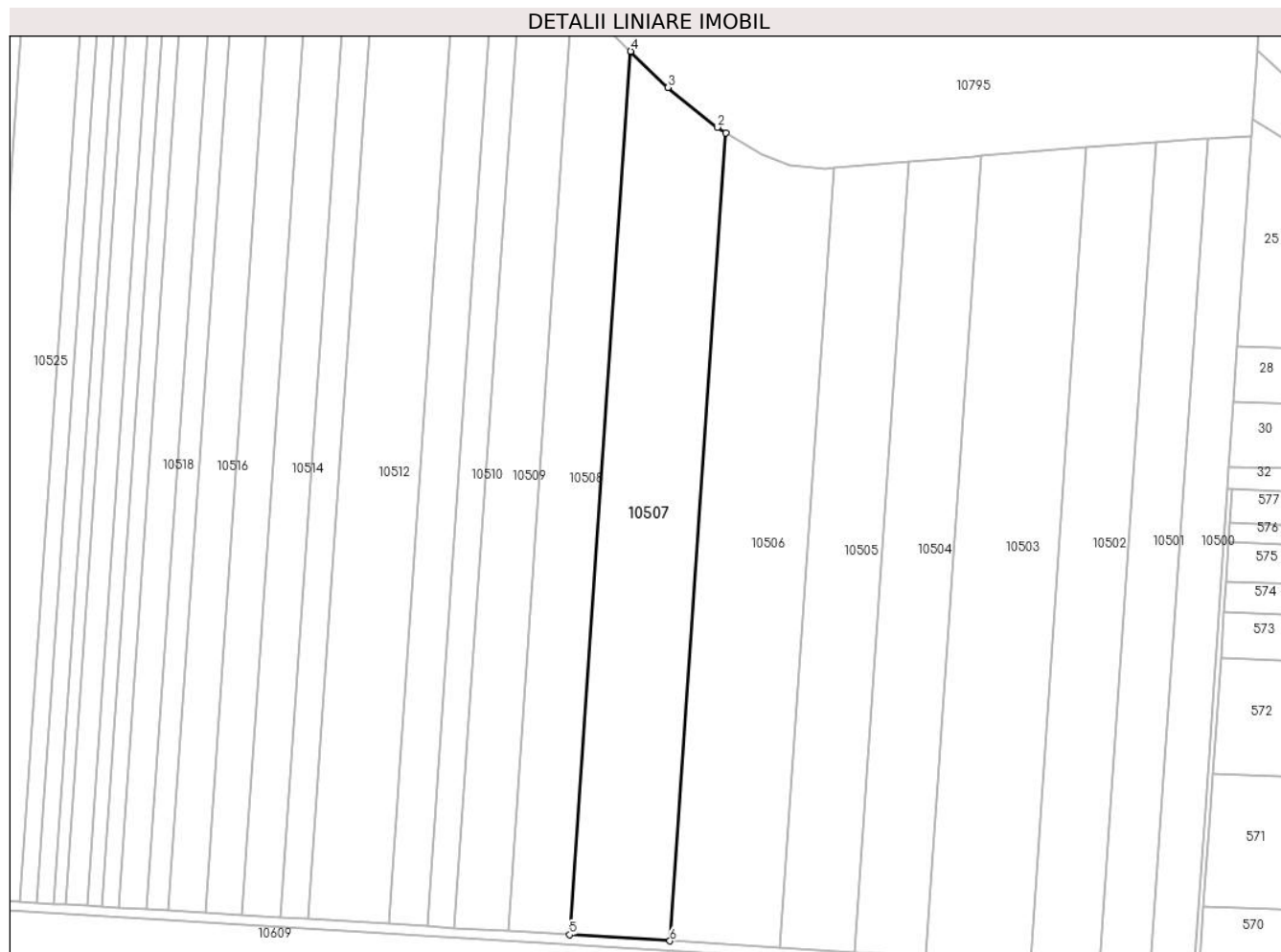
Inscrieri privind dezmembramintele dreptului de proprietate, drepturi reale de garanție și sarcini	Referințe
NU SUNT	

Anexa Nr. 1 La Partea I

Teren

Nr cadastral	Suprafața (mp)*	Observații / Referințe
39622	15.000	

* Suprafața este determinată în planul de proiecție Stereo 70.



Date referitoare la teren

Crt	Categorie folosință	Intravilan	Suprafața (mp)	Tarla	Parcelă	Nr. topo	Observații / Referințe
1	arabil	NU	15.000	35	8	-	

Lungime Segmente

1) Valorile lungimilor segmentelor sunt obținute din proiecție în plan.

Punct început	X / Y	Punct sfârșit	X / Y	Lungime segment (** (m)
1	349.322,838 294.118,357	2	349.319,256 294.120,644	4.25
2	349.319,256 294.120,644	3	349.298,61 294.137,38	26.577
3	349.298,61 294.137,38	4	349.282,89 294.152,572	21.861
4	349.282,89 294.152,572	5	349.257,237 293.781,265	372.192
5	349.257,237 293.781,265	6	349.299,373 293.778,72	42.213

Punct început	X / Y	Punct sfârșit	X / Y	Lungime segment (** (m)
6	349.299,373 293.778,72	1	349.322,838 294.118,357	340.447

** Lungimile segmentelor sunt determinate în planul de proiecție Stereo 70 și sunt rotunjite la 1 milimetru.

*** Distanța dintre puncte este formată din segmente cumulate ce sunt mai mici decât valoarea 1 milimetru.

**DATE DESPRE IMOBILUL NR. 10508**

Oficiul de Cadastru și Publicitate Imobiliară DOLJ
Biroul de Cadastru și Publicitate Imobiliară Craiova

A. Partea I. Descrierea imobilului

TEREN Extravilan

Adresa: Jud. Dolj, T 35, P 9

Nr. Crt	Nr cadastral Nr. topografic	Suprafața* (mp)	Observații / Referințe
A1	33956	10.000	Sector cadastral:6 Teren neimprejmuit;

B. Partea II. Proprietari și acte

Inscrieri privitoare la dreptul de proprietate și alte drepturi reale	Referințe
40771 / 22/03/2016	
Act Notarial nr. cvc aut nr 1416, din 16/06/2006 emis de BNP Stoenescu Florea;	
B1	A1
Intabulare, drept de PROPRIETATE, dobandit prin Conventie, cota actuala 1/1, cota initiala 1/1	
1) SGAIBA ION	
2) SGAIBA MARIANA	

C. Partea III. SARCINI .

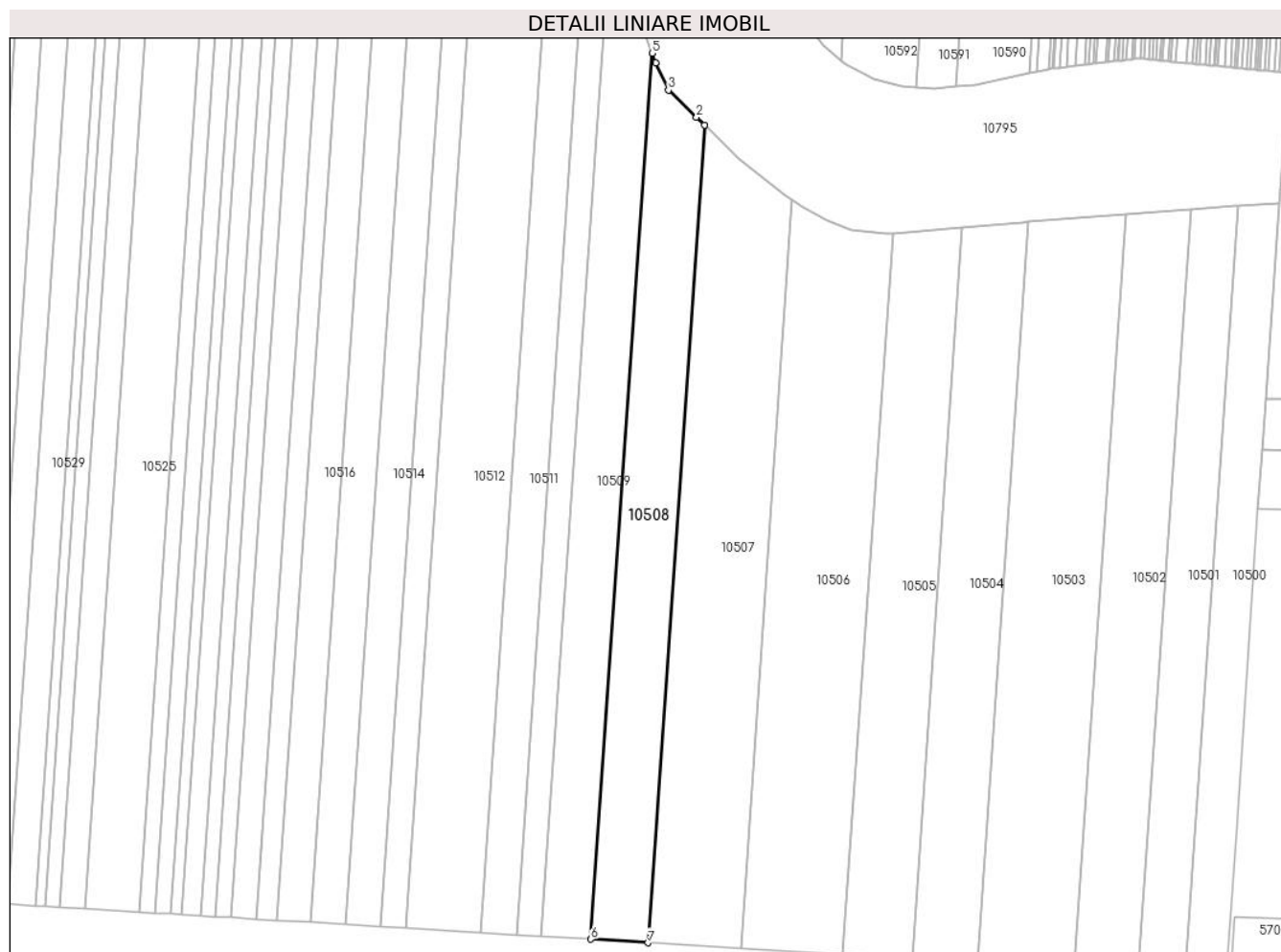
Inscrieri privind dezmembramintele dreptului de proprietate, drepturi reale de garanție și sarcini	Referințe
NU SUNT	

Anexa Nr. 1 La Partea I

Teren

Nr cadastral	Suprafața (mp)*	Observații / Referințe
33956	10.000	

* Suprafața este determinată în planul de proiecție Stereo 70.



Date referitoare la teren

Crt	Categorie folosință	Intra vilan	Suprafața (mp)	Tarla	Parcelă	Nr. topo	Observații / Referințe
1	arabil	NU	10.000	35	9	-	

Lungime Segmente

1) Valorile lungimilor segmentelor sunt obținute din proiecție în plan.

Punct început	X / Y	Punct sfârșit	X / Y	Lungime segment (** (m)
1	349.282,89 294.152,572	2	349.279,258 294.156,081	5.05
2	349.279,258 294.156,081	3	349.266,51 294.168,4	17.728
3	349.266,51 294.168,4	4	349.260,66 294.180,824	13.732
4	349.260,66 294.180,824	5	349.259,078 294.185,149	4.605
5	349.259,078 294.185,149	6	349.231,283 293.782,833	403.275

Punct început	X / Y	Punct sfârșit	X / Y	Lungime segment (** (m)
6	349.231,283 293.782,833	7	349.257,237 293.781,265	26.001
7	349.257,237 293.781,265	1	349.282,89 294.152,572	372.192

** Lungimile segmentelor sunt determinate în planul de proiecție Stereo 70 și sunt rotunjite la 1 milimetru.

*** Distanța dintre puncte este formată din segmente cumulate ce sunt mai mici decât valoarea 1 milimetru.

**DATE DESPRE IMOBILUL NR. 10509**

Oficiul de Cadastru și Publicitate Imobiliară DOLJ
Biroul de Cadastru și Publicitate Imobiliară Craiova

A. Partea I. Descrierea imobilului

TEREN Extravilan

Adresa: Jud. Dolj, T 35, P 10

Nr. Crt	Nr cadastral Nr. topografic	Suprafața* (mp)	Observații / Referințe
A1		10.000	Sector cadastral:6 Teren neimprejmuit;

B. Partea II. Proprietari și acte

Inscrieri privitoare la dreptul de proprietate și alte drepturi reale		Referințe
/		
Act Administrativ nr. TDP 1416-58136, din 30/01/1995 emis de CJSDPAT DOLJ;		
B1	Intabulare, drept de PROPRIETATE, dobandit prin Reconstituire, cota actuala 1/1, cota initiala 1/1	A1
	1) PĂSĂRICĂ P. CONSTANTIN, LIPSA CNP	
	2) PĂSĂRICĂ P. ION, LIPSA CNP	

C. Partea III. SARCINI .

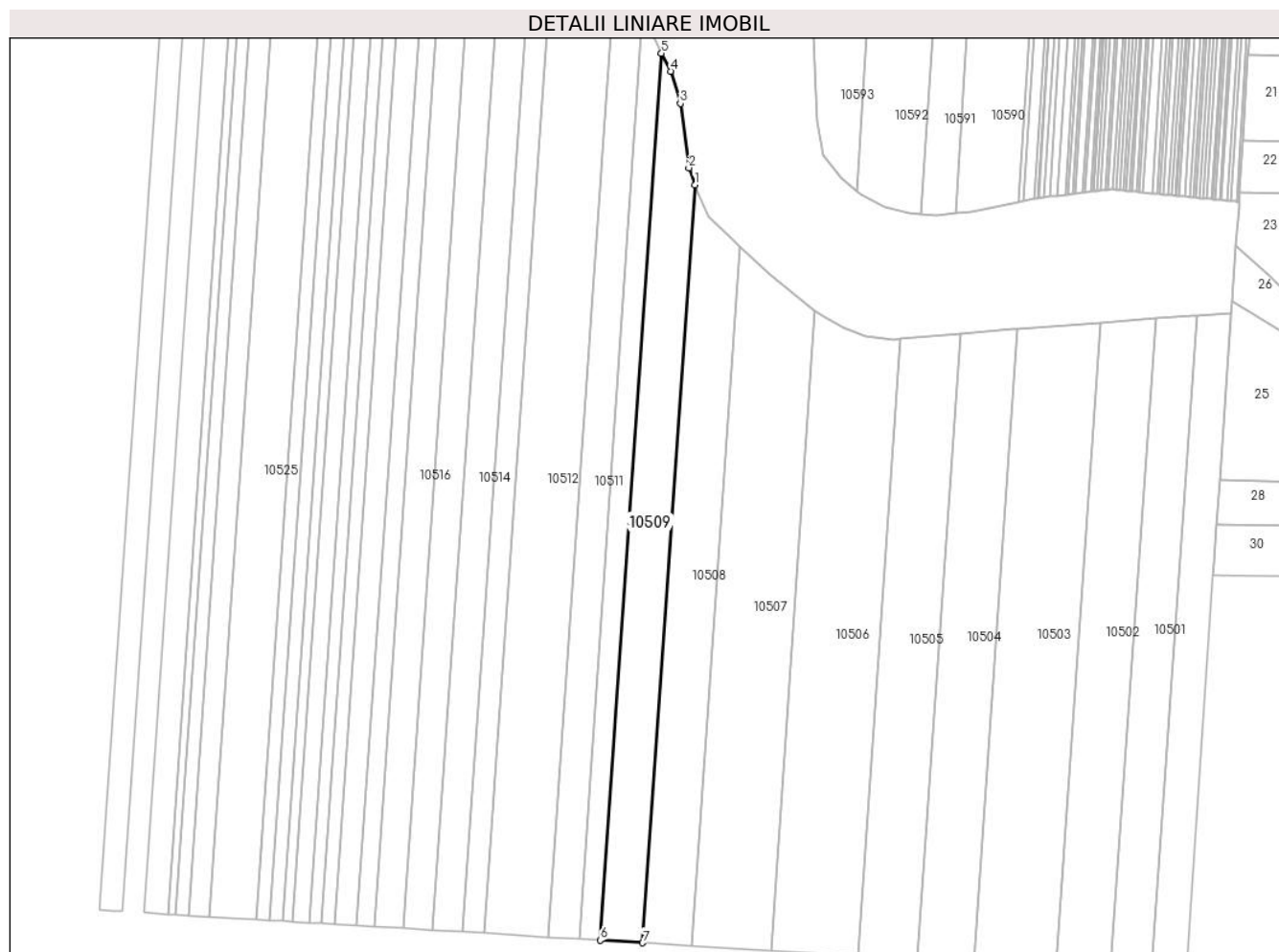
Inscrieri privind dezmembramintele dreptului de proprietate, drepturi reale de garanție și sarcini	Referințe
NU SUNT	

Anexa Nr. 1 La Partea I

Teren

Nr cadastral	Suprafața (mp)*	Observații / Referințe
	10.000	

* Suprafața este determinată în planul de proiecție Stereo 70.



Date referitoare la teren

Crt	Categorie folosință	Intravilan	Suprafața (mp)	Tarla	Parcelă	Nr. topo	Observații / Referințe
1	arabil	NU	10.000	35	10	-	

Lungime Segmente

1) Valorile lungimilor segmentelor sunt obținute din proiecție în plan.

Punct început	X / Y	Punct sfârșit	X / Y	Lungime segment (** (m)
1	349.259,078 294.185,149	2	349.255,759 294.194,225	9.664
2	349.255,759 294.194,225	3	349.251,244 294.228,391	34.463
3	349.251,244 294.228,391	4	349.246,061 294.245,533	17.908
4	349.246,061 294.245,533	5	349.241,216 294.255,058	10.686
5	349.241,216 294.255,058	6	349.208,685 293.784,198	471.982

Punct început	X / Y	Punct sfârșit	X / Y	Lungime segment (** (m)
6	349.208,685 293.784,198	7	349.231,283 293.782,833	22.639
7	349.231,283 293.782,833	1	349.259,078 294.185,149	403.275

** Lungimile segmentelor sunt determinate în planul de proiecție Stereo 70 și sunt rotunjite la 1 milimetru.

*** Distanța dintre puncte este formată din segmente cumulate ce sunt mai mici decât valoarea 1 milimetru.

**DATE DESPRE IMOBILUL NR. 10510**

Oficiul de Cadastru și Publicitate Imobiliară DOLJ
Biroul de Cadastru și Publicitate Imobiliară Craiova

A. Partea I. Descrierea imobilului

TEREN Extravilan

Adresa: Jud. Dolj, T 35, P 12

Nr. Crt	Nr cadastral Nr. topografic	Suprafața* (mp)	Observații / Referințe
A1		5.416	Sector cadastral:6 Teren neimprejmuit;

B. Partea II. Proprietari și acte

Inscrieri privitoare la dreptul de proprietate și alte drepturi reale	Referințe
/	
Act Administrativ nr. TDP 1820-9682, din 14/02/1995 emis de CJSDPAT DOLJ;	
B1 Intabulare, drept de PROPRIETATE, dobandit prin Reconstituire, cota actuala 1/1, cota initiala 1/1	A1
1) CURCĂ D. VERGINICA, LIPSA CNP	

C. Partea III. SARCINI .

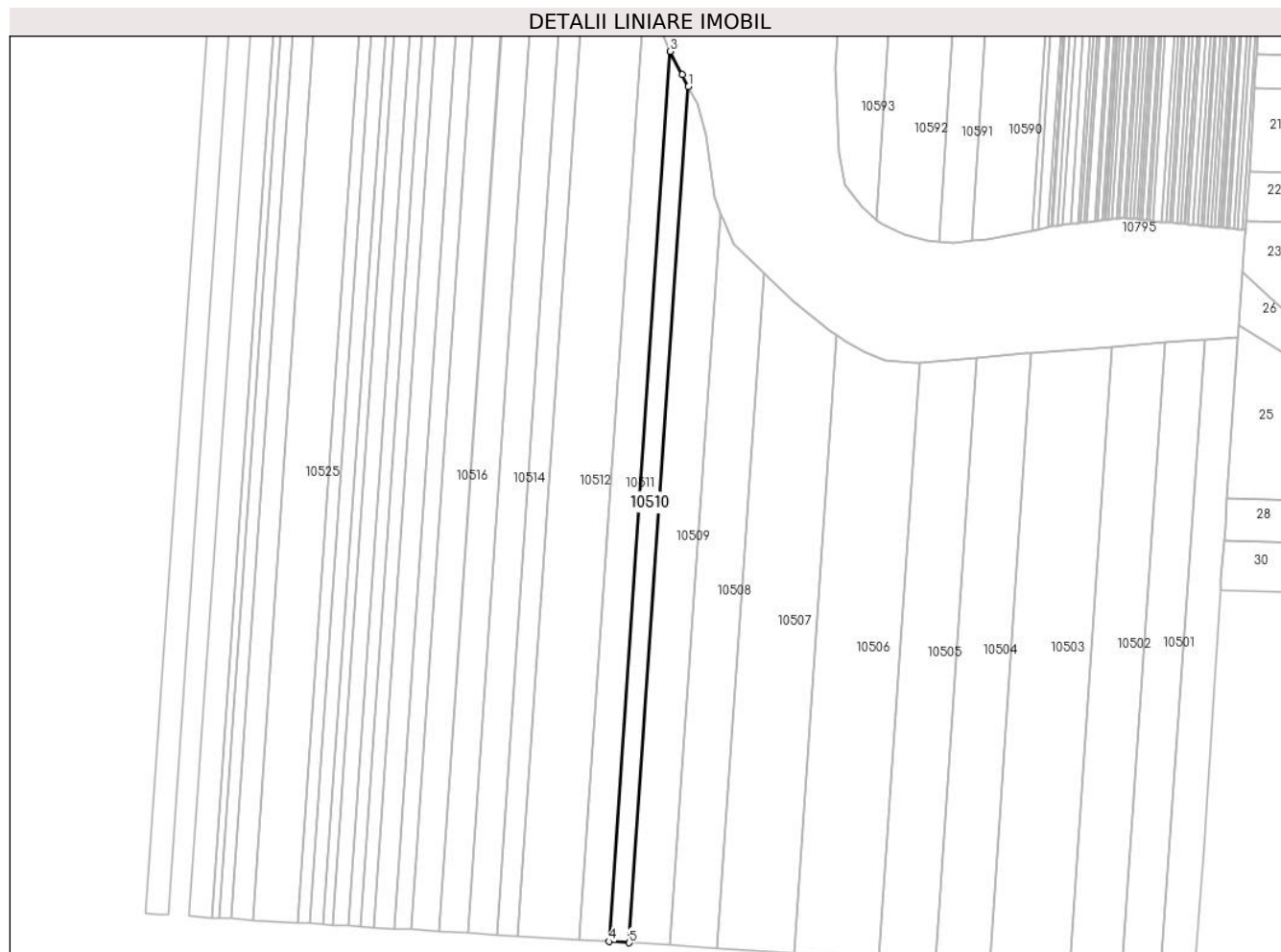
Inscrieri privind dezmembramintele dreptului de proprietate, drepturi reale de garanție și sarcini	Referințe
NU SUNT	

Anexa Nr. 1 La Partea I

Teren

Nr cadastral	Suprafața (mp)*	Observații / Referințe
	5.416	

* Suprafața este determinată în planul de proiecție Stereo 70.



Date referitoare la teren

Crt	Categorie folosință	Intravilan	Suprafața (mp)	Tarla	Parcelă	Nr. topo	Observații / Referințe
1	arabil	NU	5.416	35	12	-	

Lungime Segmente

1) Valorile lungimilor segmentelor sunt obținute din proiecție în plan.

Punct început	X / Y	Punct sfârșit	X / Y	Lungime segment (** (m)
1	349.241,216 294.255,058	2	349.237,88 294.261,615	7.357
2	349.237,88 294.261,615	3	349.231,277 294.274,433	14.419
3	349.231,277 294.274,433	4	349.197,454 293.784,877	490.723
4	349.197,454 293.784,877	5	349.208,685 293.784,198	11.252
5	349.208,685 293.784,198	1	349.241,216 294.255,058	471.982

**** Lungimile segmentelor sunt determinate în planul de proiecție Stereo 70 și sunt rotunjite la 1 milimetru.**

***** Distanța dintre puncte este formată din segmente cumulate ce sunt mai mici decât valoarea 1 milimetru.**

**DATE DESPRE IMOBILUL NR. 10511**

Oficiul de Cadastru și Publicitate Imobiliară DOLJ
 Biroul de Cadastru și Publicitate Imobiliară Craiova

A. Partea I. Descrierea imobilului

TEREN Extravilan

Adresa: Jud. Dolj, T 35, P 12/1

Nr. Crt	Nr cadastral Nr. topografic	Suprafața* (mp)	Observații / Referințe
A1		8.386	Sector cadastral:6 Teren neimprejmuit;

B. Partea II. Proprietari și acte

Inscrieri privitoare la dreptul de proprietate și alte drepturi reale		Referințe
/		
Act Administrativ nr. TDP 1800-2220, din 09/02/1995 emis de CJSDPAT DOLJ;		
B1	Intabulare, drept de PROPRIETATE, dobandit prin Reconstituire, cota actuala 1/1, cota initiala 1/1 1) CRUTESCU M. GHEORGHE, LIPSA CNP	A1

C. Partea III. SARCINI .

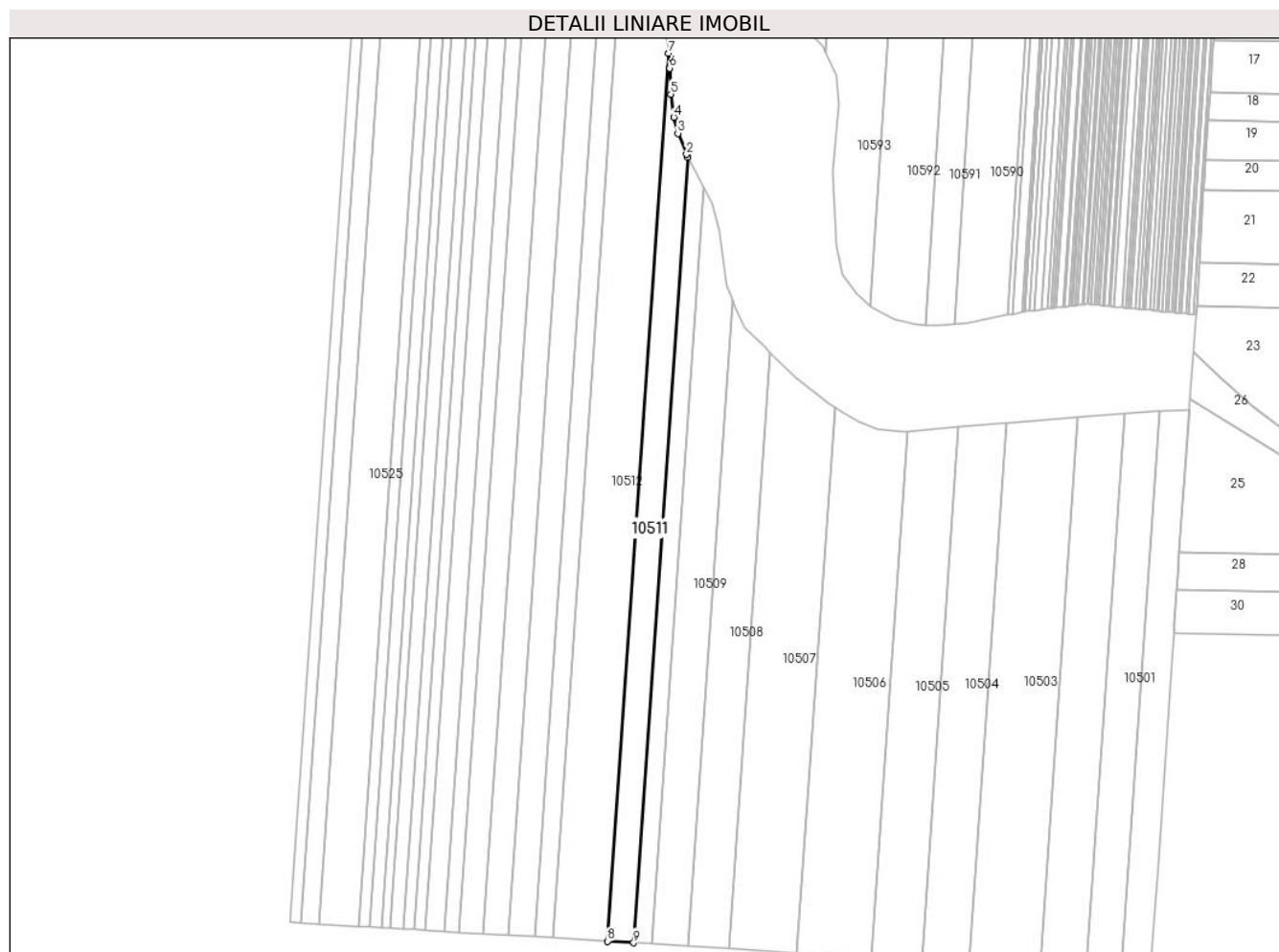
Inscrieri privind dezmembramintele dreptului de proprietate, drepturi reale de garanție și sarcini	Referințe
NU SUNT	

Anexa Nr. 1 La Partea I

Teren

Nr cadastral	Suprafața (mp)*	Observații / Referințe
	8.386	

* Suprafața este determinată în planul de proiecție Stereo 70.



Date referitoare la teren

Crt	Categorie folosință	Intra vilan	Suprafața (mp)	Tarla	Parcelă	Nr. topo	Observații / Referințe
1	arabil	NU	8.386	35	12/1	-	

Lungime Segmente

1) Valorile lungimilor segmentelor sunt obținute din proiecție în plan.

Punct început	X / Y	Punct sfârșit	X / Y	Lungime segment (** (m)
1	349.231,277 294.274,433	2	349.230,434 294.276,069	1.84
2	349.230,434 294.276,069	3	349.225,081 294.289,111	14.098
3	349.225,081 294.289,111	4	349.222,502 294.299,233	10.445
4	349.222,502 294.299,233	5	349.220,604 294.313,589	14.481
5	349.220,604 294.313,589	6	349.219,839 294.329,731	16.16

Punct început	X / Y	Punct sfârșit	X / Y	Lungime segment (** (m)
6	349.219,839 294.329,731	7	349.219,343 294.339,056	9.338
7	349.219,343 294.339,056	8	349.181,124 293.785,863	554.512
8	349.181,124 293.785,863	9	349.197,454 293.784,877	16.36
9	349.197,454 293.784,877	1	349.231,277 294.274,433	490.723

** Lungimile segmentelor sunt determinate în planul de proiecție Stereo 70 și sunt rotunjite la 1 milimetru.

*** Distanța dintre puncte este formată din segmente cumulate ce sunt mai mici decât valoarea 1 milimetru.

**DATE DESPRE IMOBILUL NR. 10512**

Oficiul de Cadastru și Publicitate Imobiliară DOLJ
Biroul de Cadastru și Publicitate Imobiliară Craiova

A. Partea I. Descrierea imobilului

TEREN Extravilan

Adresa: Jud. Dolj, T 35, P 13

Nr. Crt	Nr cadastral Nr. topografic	Suprafața* (mp)	Observații / Referințe
A1		20.000	Sector cadastral:6 Teren neimprejmuit;

B. Partea II. Proprietari și acte

Inscrieri privitoare la dreptul de proprietate și alte drepturi reale	Referințe
/	
Act Administrativ nr. TDP 1843-9682, din 15/02/1995 emis de CJSDPAT DOLJ;	
B1	A1
Intabulare, drept de PROPRIETATE, dobandit prin Reconstituire, cota actuala 1/1, cota initiala 1/1	
1) AVRAM GHE. EMILIA, LIPSA CNP	

C. Partea III. SARCINI .

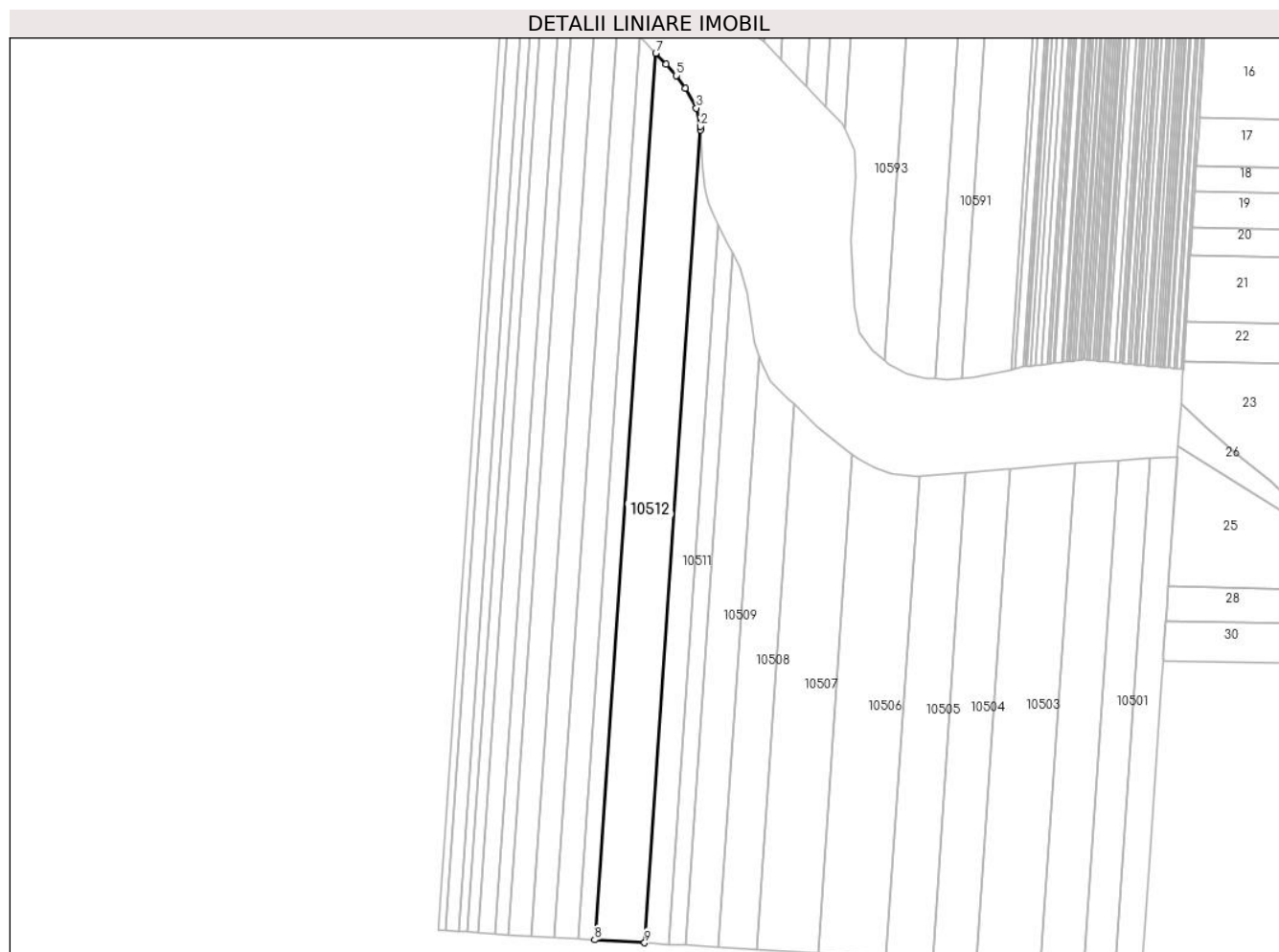
Inscrieri privind dezmembramintele dreptului de proprietate, drepturi reale de garanție și sarcini	Referințe
NU SUNT	

Anexa Nr. 1 La Partea I

Teren

Nr cadastral	Suprafața (mp)*	Observații / Referințe
	20.000	

* Suprafața este determinată în planul de proiecție Stereo 70.



Date referitoare la teren

Crt	Categorie folosință	Intra vilan	Suprafața (mp)	Tarla	Parcelă	Nr. topo	Observații / Referințe
1	arabil	NU	20.000	35	13	-	

Lungime Segmente

1) Valorile lungimilor segmentelor sunt obținute din proiecție în plan.

Punct început	X / Y	Punct sfârșit	X / Y	Lungime segment (** (m)
1	349.219,343 294.339,056	2	349.219,214 294.341,48	2.427
2	349.219,214 294.341,48	3	349.216,363 294.354,063	12.902
3	349.216,363 294.354,063	4	349.208,994 294.367,55	15.369
4	349.208,994 294.367,55	5	349.202,668 294.376,171	10.693
5	349.202,668 294.376,171	6	349.195,646 294.384,027	10.537

Punct început	X / Y	Punct sfârşit	X / Y	Lungime segment (** (m)
6	349.195,646 294.384,027	7	349.188,747 294.391,351	10.062
7	349.188,747 294.391,351	8	349.147,057 293.787,921	604.868
8	349.147,057 293.787,921	9	349.181,124 293.785,863	34.129
9	349.181,124 293.785,863	1	349.219,343 294.339,056	554.512

** Lungimile segmentelor sunt determinate în planul de proiecție Stereo 70 și sunt rotunjite la 1 milimetru.

*** Distanța dintre puncte este formată din segmente cumulate ce sunt mai mici decât valoarea 1 milimetru.

**DATE DESPRE IMOBILUL NR. 10513**

Oficiul de Cadastru și Publicitate Imobiliară DOLJ
Biroul de Cadastru și Publicitate Imobiliară Craiova

A. Partea I. Descrierea imobilului

TEREN Extravilan

Adresa: Jud. Dolj, T 35, P 14

Nr. Crt	Nr cadastral Nr. topografic	Suprafața* (mp)	Observații / Referințe
A1	33087	7.000	Sector cadastral:6 Teren neimprejmuit;

B. Partea II. Proprietari și acte

Inscrieri privitoare la dreptul de proprietate și alte drepturi reale		Referințe
155277 / 18/12/2014		
Hotarare Judecatoreasca nr. SENTINTA CIVILA NR. 1845, din 22/10/2013 emis de JUDECATORIA CALAFAT dosar nr 2975/201/2013;		
B1	Intabulare, drept de PROPRIETATE, dobandit prin Hotarare Judecatoreasca, cota actuala 1/1, cota initiala 1/1 1) SC EAST WAY SPEDITION SRL, CIF:13176107	A1
150336 / 28/07/2020		
Act Notarial nr. Contract de ipoteca aut nr. 658, din 16/07/2020 emis de Marincas Eugen;		
B2	se noteaza interdictiile de intrainare, grevare , inchiriere, dezmembrare , comsare, restructurare, amenajare , demolare si construire 1) LIBRA INTERNET BANK S.A., CIF:8119644	A1
84849 / 09/05/2022		
Act Notarial nr. Contract de ipoteca 418, din 02/05/2022 emis de Marincas Eugen;		
B3	Se noteaza interdictiile de instrainare , grevare , inchiriere , dezmembrare , comasare , restructurare , amenajare , construire , demolare 1) LIBRA INTERNET BANK S.A., CIF:8119644	A1

C. Partea III. SARCINI

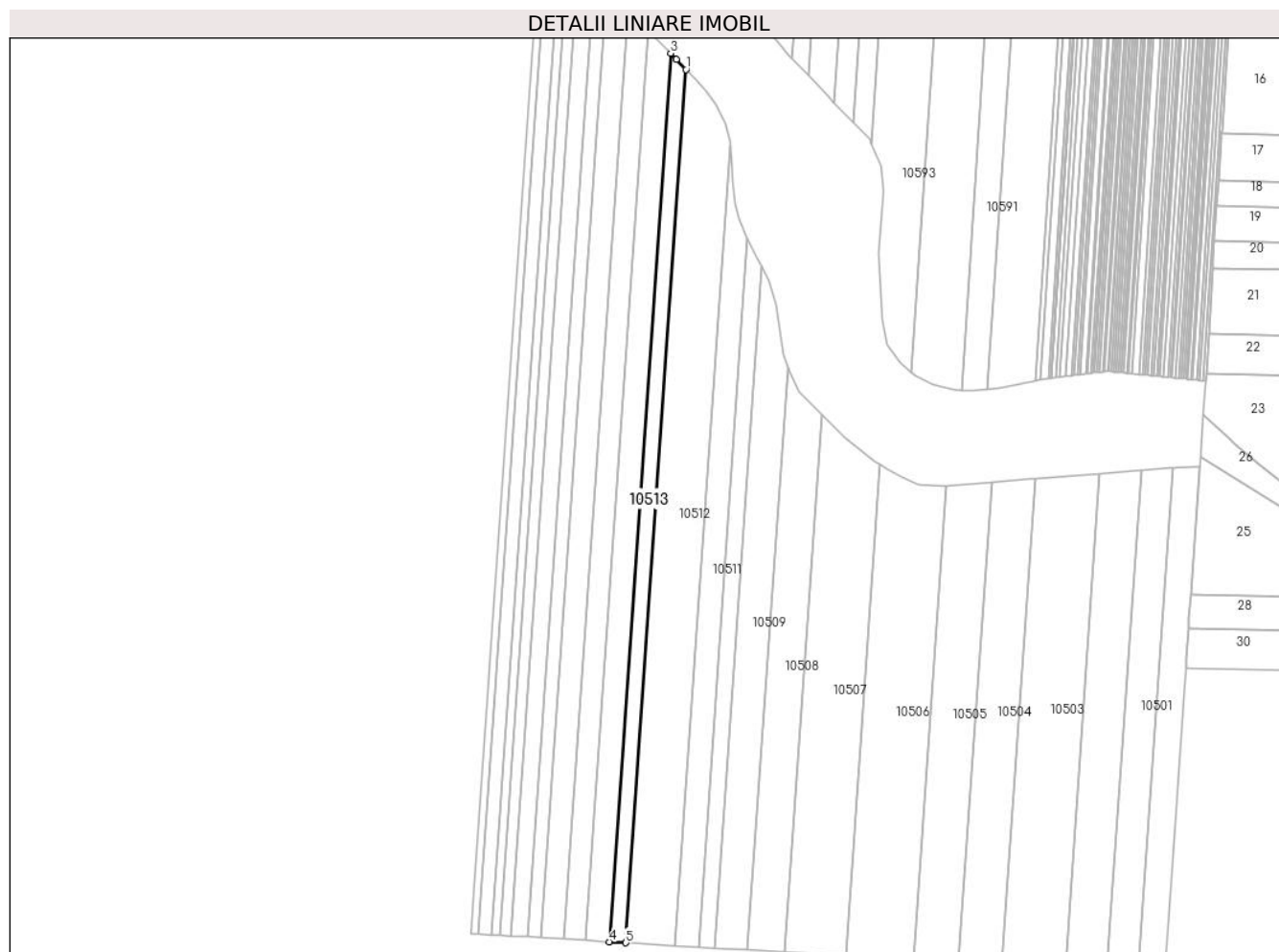
Inscrieri privind dezmembramintele dreptului de proprietate, drepturi reale de garanție și sarcini		Referințe
150336 / 28/07/2020		
Act Notarial nr. Contract de ipoteca aut nr. 658, din 16/07/2020 emis de Marincas Eugen;		
C1	Intabulare, drept de IPOTECA, Valoare:7500000 RONsi celelalte obligatii de plata aferente creditului 1) LIBRA INTERNET BANK S.A., CIF:8119644	A1
84849 / 09/05/2022		
Act Notarial nr. Contract de ipoteca 418, din 02/05/2022 emis de Marincas Eugen;		
C2	Intabulare, drept de IPOTECA, Valoare:4700000 RON,plus celelalte obligatii de plata aferente creditului 1) LIBRA INTERNET BANK S.A., CIF:8119644	A1

Anexa Nr. 1 La Partea I

Teren

Nr cadastral	Suprafața (mp)*	Observații / Referințe
33087	7.000	

* Suprafața este determinată în planul de proiecție Stereo 70.



Date referitoare la teren

Crt	Categorie folosință	Intravilan	Suprafața (mp)	Tarla	Parcelă	Nr. topo	Observații / Referințe
1	arabil	NU	7.000	35	14	-	

Lungime Segmente

1) Valorile lungimilor segmentelor sunt obținute din proiecție în plan.

Punct început	X / Y	Punct sfârșit	X / Y	Lungime segment (** (m)
1	349.188,747 294.391,351	2	349.182,09 294.398,417	9.708
2	349.182,09 294.398,417	3	349.178,024 294.402,587	5.824
3	349.178,024 294.402,587	4	349.135,606 293.788,613	615.438
4	349.135,606 293.788,613	5	349.147,057 293.787,921	11.472
5	349.147,057 293.787,921	1	349.188,747 294.391,351	604.868

**** Lungimile segmentelor sunt determinate în planul de proiecție Stereo 70 și sunt rotunjite la 1 milimetru.**

***** Distanța dintre puncte este formată din segmente cumulate ce sunt mai mici decât valoarea 1 milimetru.**

**DATE DESPRE IMOBILUL NR. 10514**

Oficiul de Cadastru și Publicitate Imobiliară DOLJ
Biroul de Cadastru și Publicitate Imobiliară Craiova

A. Partea I. Descrierea imobilului

TEREN Extravilan

Adresa: Jud. Dolj, T 35, P 15

Nr. Crt	Nr cadastral Nr. topografic	Suprafața* (mp)	Observații / Referințe
A1		10.000	Sector cadastral:6 Teren neimprejmuit;

B. Partea II. Proprietari și acte

Inscrieri privitoare la dreptul de proprietate și alte drepturi reale	Referințe
/	
Act Administrativ nr. TDP 1732-2220, din 07/02/1995 emis de CJSDPAT DOLJ;	
B1	A1
Intabulare, drept de PROPRIETATE, dobandit prin Reconstituire, cota actuala 1/1, cota initiala 1/1	
1) MIHĂIȚĂ I. ION, LIPSA CNP	

C. Partea III. SARCINI .

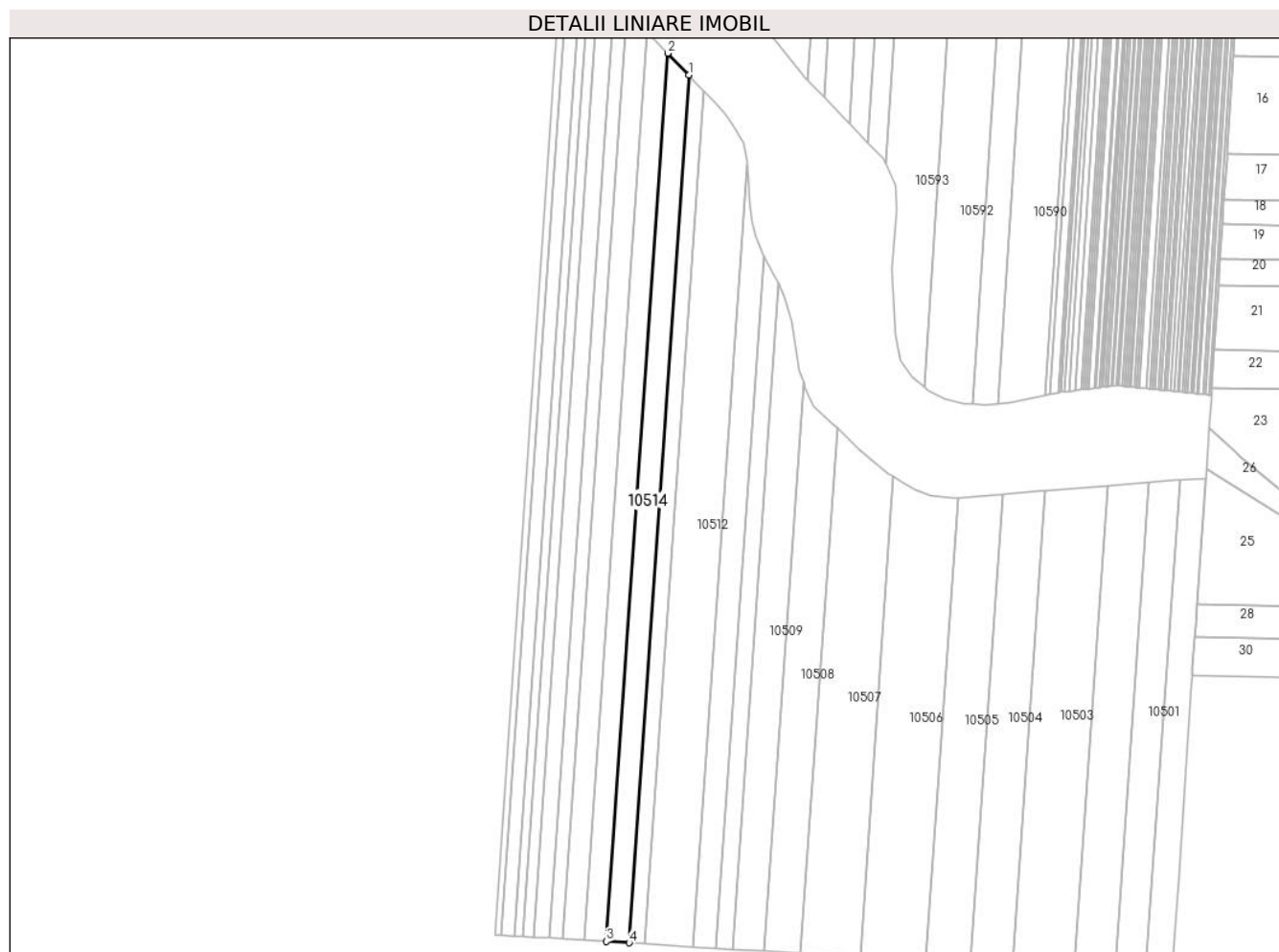
Inscrieri privind dezmembramintele dreptului de proprietate, drepturi reale de garanție și sarcini	Referințe
NU SUNT	

Anexa Nr. 1 La Partea I

Teren

Nr cadastral	Suprafața (mp)*	Observații / Referințe
	10.000	

* Suprafața este determinată în planul de proiecție Stereo 70.



Date referitoare la teren

Crt	Categorie folosință	Intravilan	Suprafața (mp)	Tarla	Parcelă	Nr. topo	Observații / Referințe
1	arabil	NU	10.000	35	15	-	

Lungime Segmente

1) Valorile lungimilor segmentelor sunt obținute din proiecție în plan.

Punct început	X / Y	Punct sfârșit	X / Y	Lungime segment (** (m)
1	349.178,024 294.402,587	2	349.162,991 294.418,002	21.532
2	349.162,991 294.418,002	3	349.119,575 293.789,581	629.919
3	349.119,575 293.789,581	4	349.135,606 293.788,613	16.06
4	349.135,606 293.788,613	1	349.178,024 294.402,587	615.438

** Lungimile segmentelor sunt determinate în planul de proiecție Stereo 70 și sunt rotunjite la 1 milimetru.

***** Distanţa dintre puncte este formată din segmente cumulate ce sunt mai mici decât valoarea 1 milimetru.**

**DATE DESPRE IMOBILUL NR. 10515**

Oficiul de Cadastru și Publicitate Imobiliară DOLJ
Biroul de Cadastru și Publicitate Imobiliară Craiova

A. Partea I. Descrierea imobilului

TEREN Extravilan

Adresa: Jud. Dolj, T 35, P 16

Nr. Crt	Nr cadastral Nr. topografic	Suprafața* (mp)	Observații / Referințe
A1		10.000	Sector cadastral:6 Teren neimprejmuit;

B. Partea II. Proprietari și acte

Inscrieri privitoare la dreptul de proprietate și alte drepturi reale	Referințe
/	
Act Administrativ nr. TDP 1108-59371, din 16/05/1994 emis de CJSDPAT DOLJ;	
B1	A1
Intabulare, drept de PROPRIETATE, dobandit prin Reconstituire, cota actuala 1/1, cota initiala 1/1	
1) RĂBOȘESCU N FLOREA, LIPSA CNP	

C. Partea III. SARCINI .

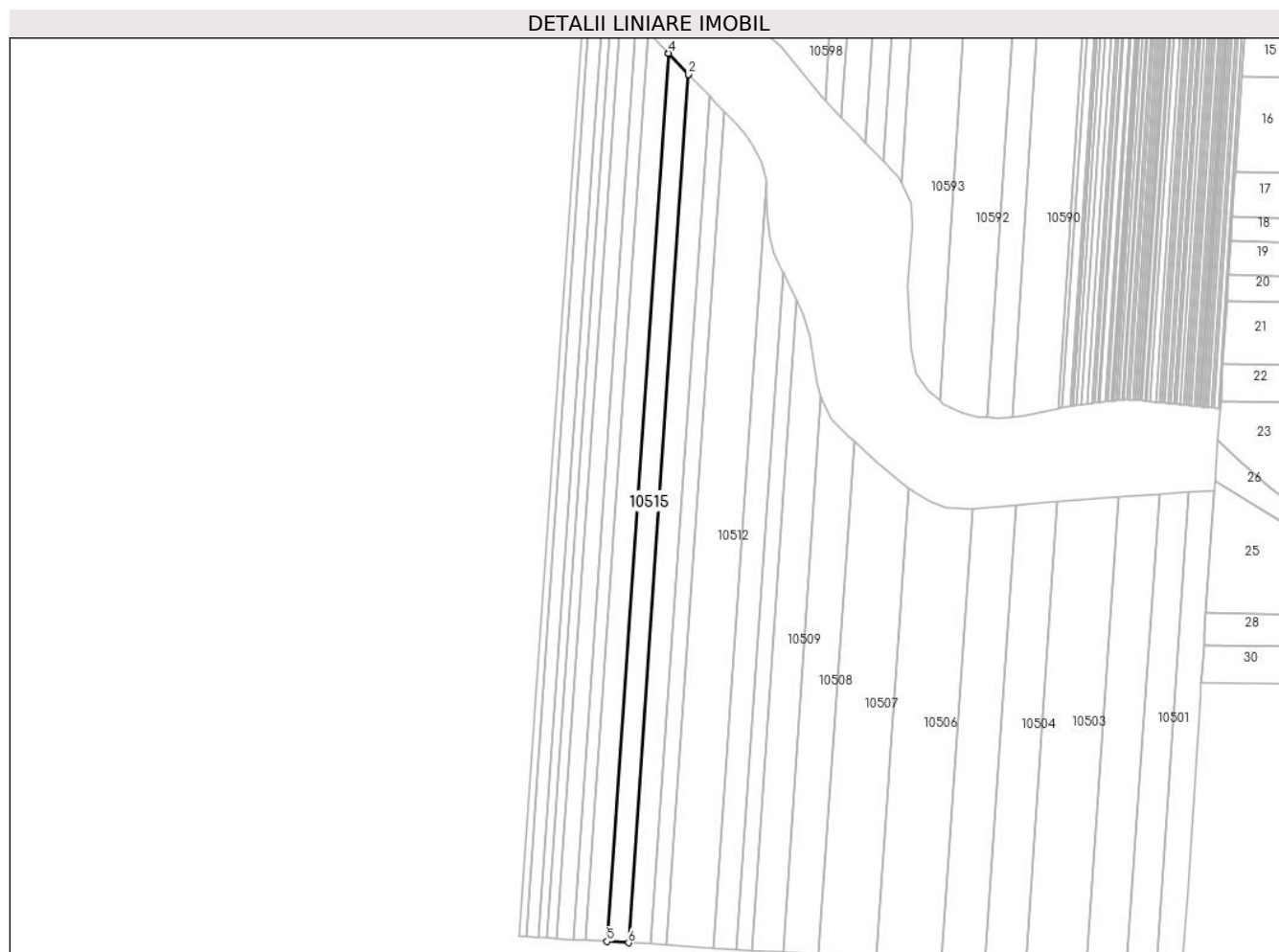
Inscrieri privind dezmembramintele dreptului de proprietate, drepturi reale de garanție și sarcini	Referințe
NU SUNT	

Anexa Nr. 1 La Partea I

Teren

Nr cadastral	Suprafața (mp)*	Observații / Referințe
	10.000	

* Suprafața este determinată în planul de proiecție Stereo 70.



Date referitoare la teren

Crt	Categorie folosință	Intra vilan	Suprafața (mp)	Tarla	Parcelă	Nr. topo	Observații / Referințe
1	arabil	NU	10.000	35	16	-	

Lungime Segmente

1) Valorile lungimilor segmentelor sunt obținute din proiecție în plan.

Punct început	X / Y	Punct sfârșit	X / Y	Lungime segment (** (m)
1	349.162,991 294.418,002	2	349.162,972 294.418,022	0.028
2	349.162,972 294.418,022	3	349.148,581 294.432,969	20.749
3	349.148,581 294.432,969	4	349.148,311 294.433,252	0.391
4	349.148,311 294.433,252	5	349.103,906 293.790,528	644.256
5	349.103,906 293.790,528	6	349.119,575 293.789,581	15.698

Punct început	X / Y	Punct sfârșit	X / Y	Lungime segment (** (m)
6	349.119,575 293.789,581	1	349.162,991 294.418,002	629.919

** Lungimile segmentelor sunt determinate în planul de proiecție Stereo 70 și sunt rotunjite la 1 milimetru.

*** Distanța dintre puncte este formată din segmente cumulate ce sunt mai mici decât valoarea 1 milimetru.

**DATE DESPRE IMOBILUL NR. 10516**

Oficiul de Cadastru și Publicitate Imobiliară DOLJ
Biroul de Cadastru și Publicitate Imobiliară Craiova

A. Partea I. Descrierea imobilului

TEREN Extravilan

Adresa: Jud. Dolj, T 35, P 17

Nr. Crt	Nr cadastral Nr. topografic	Suprafața* (mp)	Observații / Referințe
A1	39121	10.000	Sector cadastral:6 Teren neimprejmuit;

B. Partea II. Proprietari și acte

Inscrieri privitoare la dreptul de proprietate și alte drepturi reale		Referințe
72382 / 22/03/2021		
Act Notarial nr. Act de partaj voluntar nr.1950, din 06/07/2017 emis de BIN Stoenescu Florea (act notarial nr Certificat de moștenitor nr.255 din 21.11.2013, emis de BNP Stoenescu Florea;act notarial nr Certificat de moștenitor nr.334 din 06.07.2017, emis de BIN Stoenescu Florea;act administrativ nr Titlu de proprietate Nr. 2635-48330 din 12.01.1998, emis de COMISIA JUDETEANA DOLJ);		
B1	Intabulare, drept de PROPRIETATE, dobândit prin lesire Din Indiviziune, cota actuala 1/1, cota initiala 1/1 1) DURCHI ALINA <i>OBSERVATII: def Ogioiu Ana, Ogioiu Nicolae</i>	A1

C. Partea III. SARCINI .

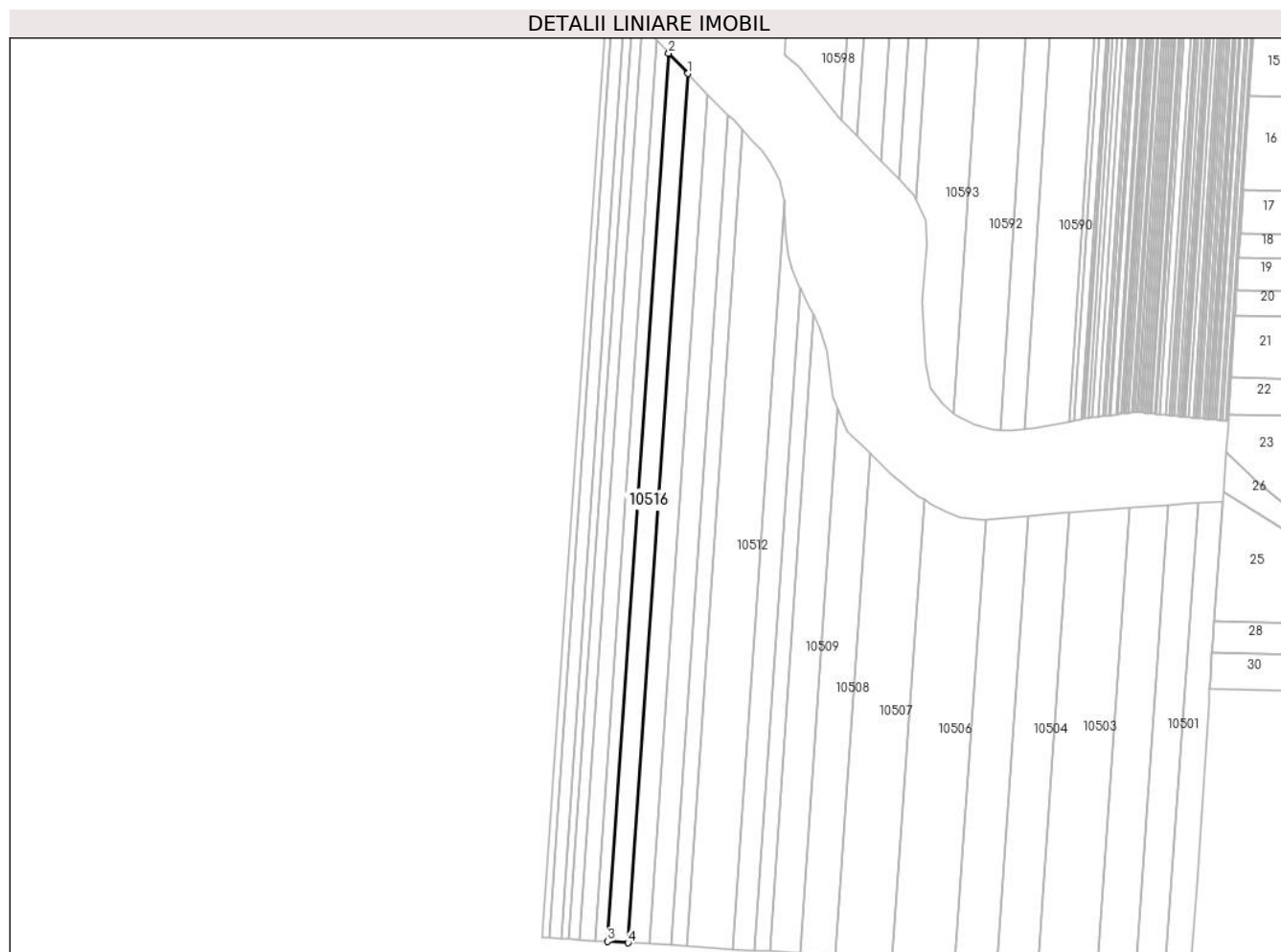
Inscrieri privind dezmembramintele dreptului de proprietate, drepturi reale de garanție și sarcini	Referințe
NU SUNT	

Anexa Nr. 1 La Partea I

Teren

Nr cadastral	Suprafața (mp)*	Observații / Referințe
39121	10.000	

* Suprafața este determinată în planul de proiecție Stereo 70.



Date referitoare la teren

Crt	Categorie folosință	Intra vilan	Suprafața (mp)	Tarla	Parcelă	Nr. topo	Observații / Referințe
1	arabil	NU	10.000	35	17	-	

Lungime Segmente

1) Valorile lungimilor segmentelor sunt obținute din proiecție în plan.

Punct început	X / Y	Punct sfârșit	X / Y	Lungime segment (** (m)
1	349.148,311 294.433,252	2	349.133,958 294.448,265	20.77
2	349.133,958 294.448,265	3	349.088,58 293.791,454	658.377
3	349.088,58 293.791,454	4	349.103,906 293.790,528	15.354
4	349.103,906 293.790,528	1	349.148,311 294.433,252	644.256

** Lungimile segmentelor sunt determinate în planul de proiecție Stereo 70 și sunt rotunjite la 1 milimetru.

***** Distanţa dintre puncte este formată din segmente cumulate ce sunt mai mici decât valoarea 1 milimetru.**

**DATE DESPRE IMOBILUL NR. 10517**

Oficiul de Cadastru și Publicitate Imobiliară DOLJ
Biroul de Cadastru și Publicitate Imobiliară Craiova

A. Partea I. Descrierea imobilului

TEREN Extravilan

Adresa: Jud. Dolj, T 35, P 18

Nr. Crt	Nr cadastral Nr. topografic	Suprafața* (mp)	Observații / Referințe
A1	34447	6.100	Sector cadastral:6 Teren neimprejmuit;

B. Partea II. Proprietari și acte

Inscrieri privitoare la dreptul de proprietate și alte drepturi reale		Referințe
87834 / 01/07/2016		
Hotarare Judecatoreasca nr. SENTINTA CIVILA NR. 1785, DOSAR NR. 1633/201/2009, din 26/10/2009 emis de JUDECATORIA CALAFAT;		
B1	Intabulare, drept de PROPRIETATE, dobandit prin Hotarare Judecatoreasca, cota actuala 1/1, cota initiala 1/1 1) SC EAST WAY SPEDITION SRL, CIF:13176107	A1
149673 / 27/07/2020		
Act Notarial nr. Contract de ipoteca aut nr 658, din 16/07/2020 emis de Marincas Eugen;		
B2	Se noteaza interdictiile de instrainare, grevare, inchiriere, dezmembrare, comasare ,restructurare, amenajare, construire, demolare 1) LIBRA INTERNET BANK S.A., CIF:8119644	A1
85673 / 10/05/2022		
Act Notarial nr. Contract de ipoteca 418, din 02/05/2022 emis de Marincas Eugen;		
B3	Se noteaza interdictiile de instrainare, grevare, inchiriere, dezmembrare, comasare ,restructurare, amenajare, construire, demolare 1) LIBRA INTERNET BANK S.A., CIF:8119644	A1

C. Partea III. SARCINI

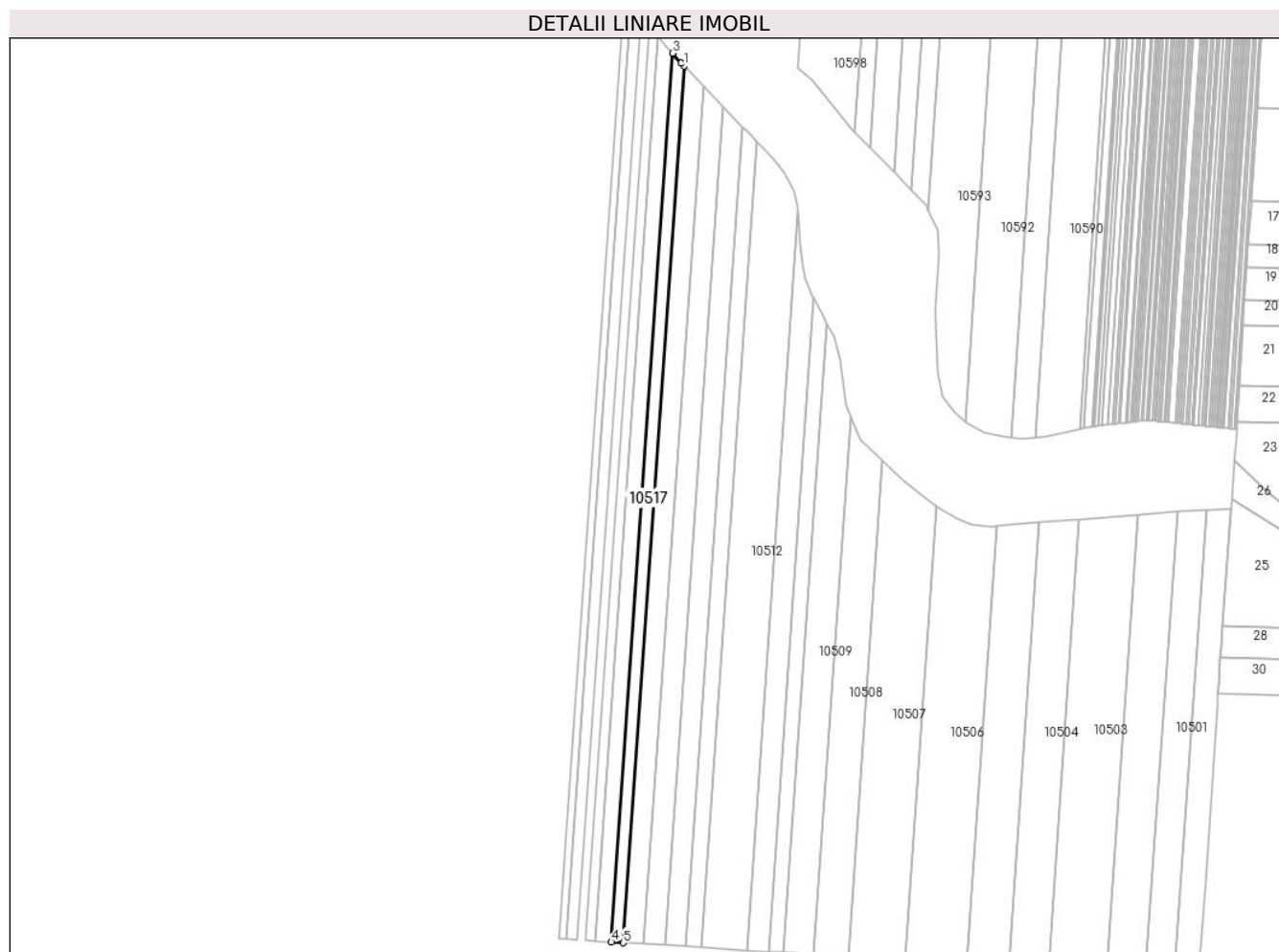
Inscrieri privind dezmembramintele dreptului de proprietate, drepturi reale de garanție și sarcini		Referințe
149673 / 27/07/2020		
Act Notarial nr. Contract de ipoteca aut nr 658, din 16/07/2020 emis de Marincas Eugen;		
C1	Intabulare, drept de IPOTECA, Valoare:7500000 RONplus celelalte obligatii de plata aferente creditului 1) LIBRA INTERNET BANK S.A., CIF:8119644	A1
85673 / 10/05/2022		
Act Notarial nr. Contract de ipoteca 418, din 02/05/2022 emis de Marincas Eugen;		
C2	Intabulare, drept de IPOTECA, Valoare:4700000 RONplus celelalte obligatii de plata aferente creditului 1) LIBRA INTERNET BANK S.A., CIF:8119644	A1

Anexa Nr. 1 La Partea I

Teren

Nr cadastral	Suprafața (mp)*	Observații / Referințe
34447	6.100	

* Suprafața este determinată în planul de proiecție Stereo 70.



Date referitoare la teren

Crt	Categorie folosință	Intra vilan	Suprafața (mp)	Tarla	Parcelă	Nr. topo	Observații / Referințe
1	arabil	NU	6.100	35	18	-	

Lungime Segmente

1) Valorile lungimilor segmentelor sunt obținute din proiecție în plan.

Punct început	X / Y	Punct sfârșit	X / Y	Lungime segment (** (m)
1	349.133,958 294.448,265	2	349.131,966 294.450,349	2.883
2	349.131,966 294.450,349	3	349.125,389 294.457,76	9.909
3	349.125,389 294.457,76	4	349.079,393 293.792,009	667.338
4	349.079,393 293.792,009	5	349.088,58 293.791,454	9.204
5	349.088,58 293.791,454	1	349.133,958 294.448,265	658.377

**** Lungimile segmentelor sunt determinate în planul de proiecție Stereo 70 și sunt rotunjite la 1 milimetru.**

***** Distanța dintre puncte este formată din segmente cumulate ce sunt mai mici decât valoarea 1 milimetru.**

**DATE DESPRE IMOBILUL NR. 10518**

Oficiul de Cadastru și Publicitate Imobiliară DOLJ
 Biroul de Cadastru și Publicitate Imobiliară Craiova

A. Partea I. Descrierea imobilului

TEREN Extravilan

Adresa: Jud. Dolj, T 35, P 18

Nr. Crt	Nr cadastral Nr. topografic	Suprafața* (mp)	Observații / Referințe
A1		7.900	Sector cadastral:6 Teren neimprejmit;

B. Partea II. Proprietari și acte

Inscrieri privitoare la dreptul de proprietate și alte drepturi reale		Referințe
/		
Act Administrativ nr. TDP 1602-2188, din 14/03/1995 emis de CJSDPAT DOLJ;		
B1	Intabulare, drept de PROPRIETATE, dobandit prin Reconstituire, cota actuala 1/1, cota initiala 1/1 1) CĂLIN M. ARMENIA, LIPSA CNP 2) CĂLIN I. MARIA, LIPSA CNP	A1

C. Partea III. SARCINI .

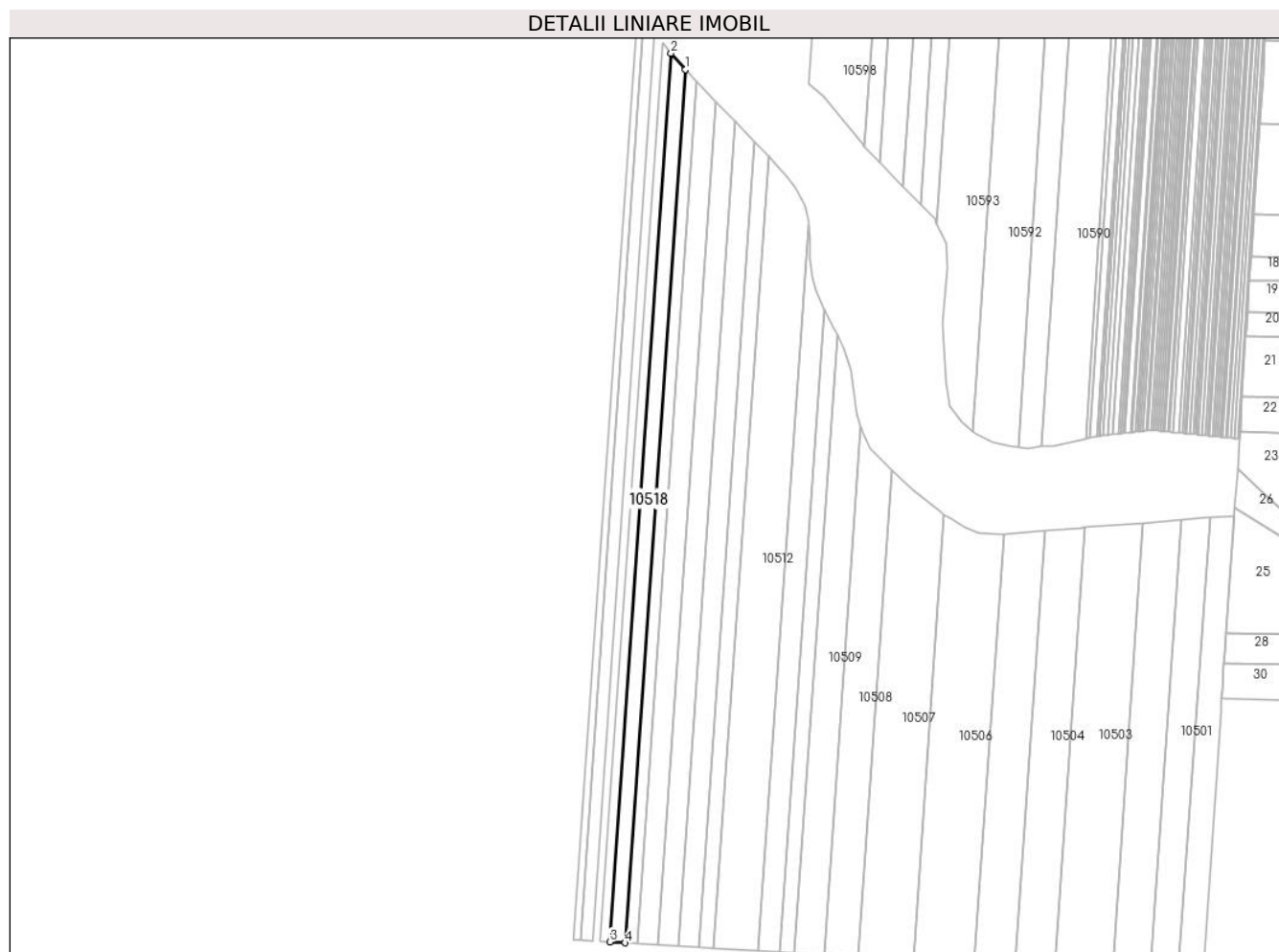
Inscrieri privind dezmembramintele dreptului de proprietate, drepturi reale de garanție și sarcini	Referințe
NU SUNT	

Anexa Nr. 1 La Partea I

Teren

Nr cadastral	Suprafața (mp)*	Observații / Referințe
	7.900	

* Suprafața este determinată în planul de proiecție Stereo 70.



Date referitoare la teren

Crt	Categorie folosință	Intra vilan	Suprafața (mp)	Tarla	Parcelă	Nr. topo	Observații / Referințe
1	arabil	NU	7.900	35	18	-	

Lungime Segmente

1) Valorile lungimilor segmentelor sunt obținute din proiecție în plan.

Punct început	X / Y	Punct sfârșit	X / Y	Lungime segment (** (m)
1	349.125,389 294.457,76	2	349.114,474 294.470,058	16.443
2	349.114,474 294.470,058	3	349.067,678 293.792,716	678.957
3	349.067,678 293.792,716	4	349.079,393 293.792,009	11.736
4	349.079,393 293.792,009	1	349.125,389 294.457,76	667.338

** Lungimile segmentelor sunt determinate în planul de proiecție Stereo 70 și sunt rotunjite la 1 milimetru.

***** Distanţa dintre puncte este formată din segmente cumulate ce sunt mai mici decât valoarea 1 milimetru.**

**DATE DESPRE IMOBILUL NR. 10519**

Oficiul de Cadastru și Publicitate Imobiliară DOLJ
Biroul de Cadastru și Publicitate Imobiliară Craiova

A. Partea I. Descrierea imobilului

TEREN Extravilan

Adresa: Jud. Dolj, T 35, P 20

Nr. Crt	Nr cadastral Nr. topografic	Suprafața* (mp)	Observații / Referințe
A1	35537	5.000	Sector cadastral:6 Teren neimprejmuit;

B. Partea II. Proprietari și acte

Inscrieri privitoare la dreptul de proprietate și alte drepturi reale	Referințe
118928 / 20/06/2018	
Hotarare Judecatoreasca nr. SENTINTA CIVILA NR. 109, din 21/01/2014 emis de JUDECATORIA CALAFAT;	
B1	Intabulare, drept de PROPRIETATE, dobandit prin Hotarare Judecatoreasca, cota actuala 1/1, cota initiala 1/1 1) SC EAST WAY SPEDITION SRL, CIF:13176107
148604 / 24/07/2020	
Act Notarial nr. contract de ipoteca aut nr 658, din 16/07/2020 emis de NP Marincas Eugen;	
B2	se noteaza interdictiile de instrainare, grevare, inchiriere, dezmembrare, comasare, restructurare, amenajare, construire si demolare in favoarea 1) LIBRA INTERNET BANK S.A., CIF:8119644
85699 / 10/05/2022	
Act Notarial nr. contract de ipotecă imobiliară 418, din 02/05/2022 emis de NP Marincas Eugen;	
B3	se notează interdictiile de instrăinare, grevare, închiriere, dezmembrare, comasare, restructurare, amenajare, construire, demolare 1) LIBRA INTERNET BANK S.A., CIF:8119644

C. Partea III. SARCINI

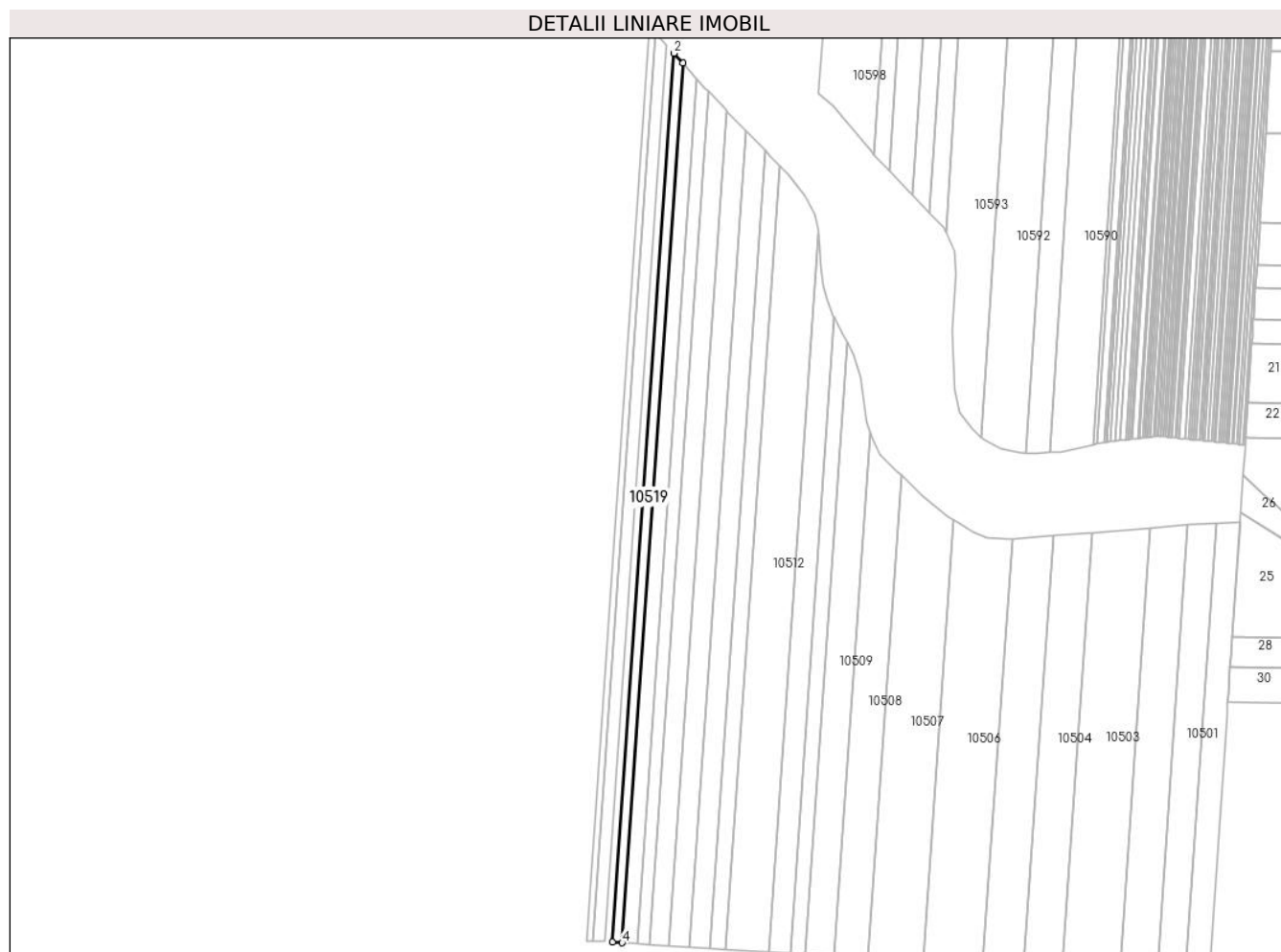
Inscrieri privind dezmembramintele dreptului de proprietate, drepturi reale de garanție și sarcini	Referințe
148604 / 24/07/2020	
Act Notarial nr. contract de ipoteca aut nr 658, din 16/07/2020 emis de NP Marincas Eugen;	
C1	Intabulare, drept de IPOTECA, Valoare:7500000 RONsi celelalte obligatii de plata aferente creditului 1) LIBRA INTERNET BANK S.A., CIF:8119644
85699 / 10/05/2022	
Act Notarial nr. contract de ipotecă imobiliară 418, din 02/05/2022 emis de NP Marincas Eugen;	
C2	Intabulare, drept de IPOTECA, Valoare:4700000 LEsi celelalte obligatii aferente creditului 1) LIBRA INTERNET BANK S.A., CIF:8119644

Anexa Nr. 1 La Partea I

Teren

Nr cadastral	Suprafața (mp)*	Observații / Referințe
35537	5.000	

* Suprafața este determinată în planul de proiecție Stereo 70.



Date referitoare la teren

Crt	Categorie folosință	Intra vilan	Suprafața (mp)	Tarla	Parcelă	Nr. topo	Observații / Referințe
1	arabil	NU	5.000	35	20	-	

Lungime Segmente

1) Valorile lungimilor segmentelor sunt obținute din proiecție în plan.

Punct început	X / Y	Punct sfârșit	X / Y	Lungime segment (** (m)
1	349.114,474 294.470,058	2	349.107,662 294.477,734	10.263
2	349.107,662 294.477,734	3	349.060,366 293.793,158	686.208
3	349.060,366 293.793,158	4	349.067,678 293.792,716	7.325
4	349.067,678 293.792,716	1	349.114,474 294.470,058	678.957

** Lungimile segmentelor sunt determinate în planul de proiecție Stereo 70 și sunt rotunjite la 1 milimetru.

***** Distanţa dintre puncte este formată din segmente cumulate ce sunt mai mici decât valoarea 1 milimetru.**

**DATE DESPRE IMOBILUL NR. 10520**

Oficiul de Cadastru și Publicitate Imobiliară DOLJ
Biroul de Cadastru și Publicitate Imobiliară Craiova

A. Partea I. Descrierea imobilului

TEREN Extravilan

Adresa: Jud. Dolj, T 35, P 21

Nr. Crt	Nr cadastral Nr. topografic	Suprafața* (mp)	Observații / Referințe
A1	35430	4.239	Sector cadastral:6 Teren neimprejmuit;

B. Partea II. Proprietari și acte

Inscrieri privitoare la dreptul de proprietate și alte drepturi reale		Referințe
237721 / 13/12/2018		
Act Notarial nr. 4051, din 10/12/2018 emis de Budiana Ionut Razvan;		
B1	Intabulare, drept de PROPRIETATE, dobandit prin Conventie, cota actuala 1/1, cota initiala 1/1 1) SC EAST WAY SPEDITION SRL, CIF:13176107	A1
150544 / 28/07/2020		
Act Notarial nr. Contract de ipoteca aut nr 658, din 16/07/2020 emis de Marincas Eugen;		
B2	Se noteaza interdictiile de instrainare, grevare, inchiriere, dezmembrare, comasare ,restructurare, amenajare, construire, demolare 1) LIBRA INTERNET BANK S.A., CIF:8119644	A1
85717 / 10/05/2022		
Act Notarial nr. Contract de ipoteca aut nr 418, din 02/05/2022 emis de Marincas Eugen;		
B3	Se noteaza interdictiile de instrainare, grevare, inchiriere, dezmembrare, comasare ,restructurare, amenajare, construire, demolare 1) LIBRA INTERNET BANK S.A., CIF:8119644	A1

C. Partea III. SARCINI

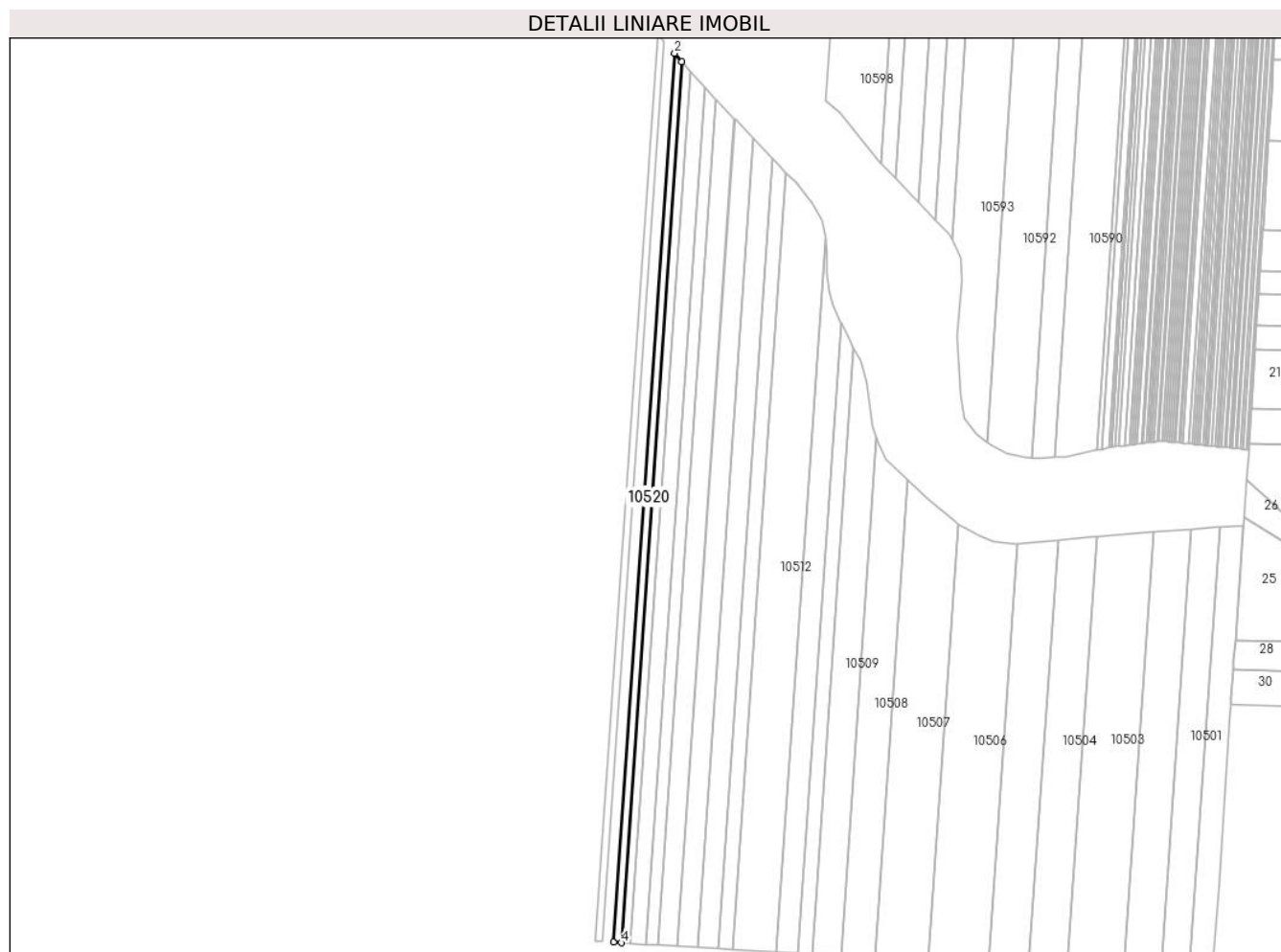
Inscrieri privind dezmembramintele dreptului de proprietate, drepturi reale de garanție și sarcini		Referințe
150544 / 28/07/2020		
Act Notarial nr. Contract de ipoteca aut nr 658, din 16/07/2020 emis de Marincas Eugen;		
C1	Intabulare, drept de IPOTECA, Valoare:7500000 RONplus celelalte obligatii de plata aferente creditului 1) LIBRA INTERNET BANK S.A., CIF:8119644	A1
85717 / 10/05/2022		
Act Notarial nr. Contract de ipoteca aut nr 418, din 02/05/2022 emis de Marincas Eugen;		
C2	Intabulare, drept de IPOTECA, Valoare:4700000 RONplus celelalte obligatii de plata aferente creditului 1) LIBRA INTERNET BANK S.A., CIF:8119644	A1

Anexa Nr. 1 La Partea I

Teren

Nr cadastral	Suprafața (mp)*	Observații / Referințe
35430	4.239	

* Suprafața este determinată în planul de proiecție Stereo 70.



Date referitoare la teren

Crt	Categorie folosință	Intra vilan	Suprafața (mp)	Tarla	Parcelă	Nr. topo	Observații / Referințe
1	arabil	NU	4.239	35	21	-	

Lungime Segmente

1) Valorile lungimilor segmentelor sunt obținute din proiecție în plan.

Punct început	X / Y	Punct sfârșit	X / Y	Lungime segment (** (m)
1	349.107,662 294.477,734	2	349.101,943 294.484,179	8.617
2	349.101,943 294.484,179	3	349.054,226 293.793,529	692.296
3	349.054,226 293.793,529	4	349.060,366 293.793,158	6.151
4	349.060,366 293.793,158	1	349.107,662 294.477,734	686.208

** Lungimile segmentelor sunt determinate în planul de proiecție Stereo 70 și sunt rotunjite la 1 milimetru.

***** Distanţa dintre puncte este formată din segmente cumulate ce sunt mai mici decât valoarea 1 milimetru.**

**DATE DESPRE IMOBILUL NR. 10521**

Oficiul de Cadastru și Publicitate Imobiliară DOLJ
Biroul de Cadastru și Publicitate Imobiliară Craiova

A. Partea I. Descrierea imobilului

TEREN Extravilan

Adresa: Jud. Dolj, T 35, P 22

Nr. Crt	Nr cadastral Nr. topografic	Suprafața* (mp)	Observații / Referințe
A1		6.219	Sector cadastral:6 Teren neimprejmuit;

B. Partea II. Proprietari și acte

Inscrieri privitoare la dreptul de proprietate și alte drepturi reale	Referințe
/	
Act Notarial nr. CM 244, din 08/10/2009 emis de BNP STOENESCU FLOREA ;	
B1	A1
Intabulare, drept de PROPRIETATE, dobandit prin Succesiune, cota actuala 1/1, cota initiala 1/1	
1) FLOARI ION	

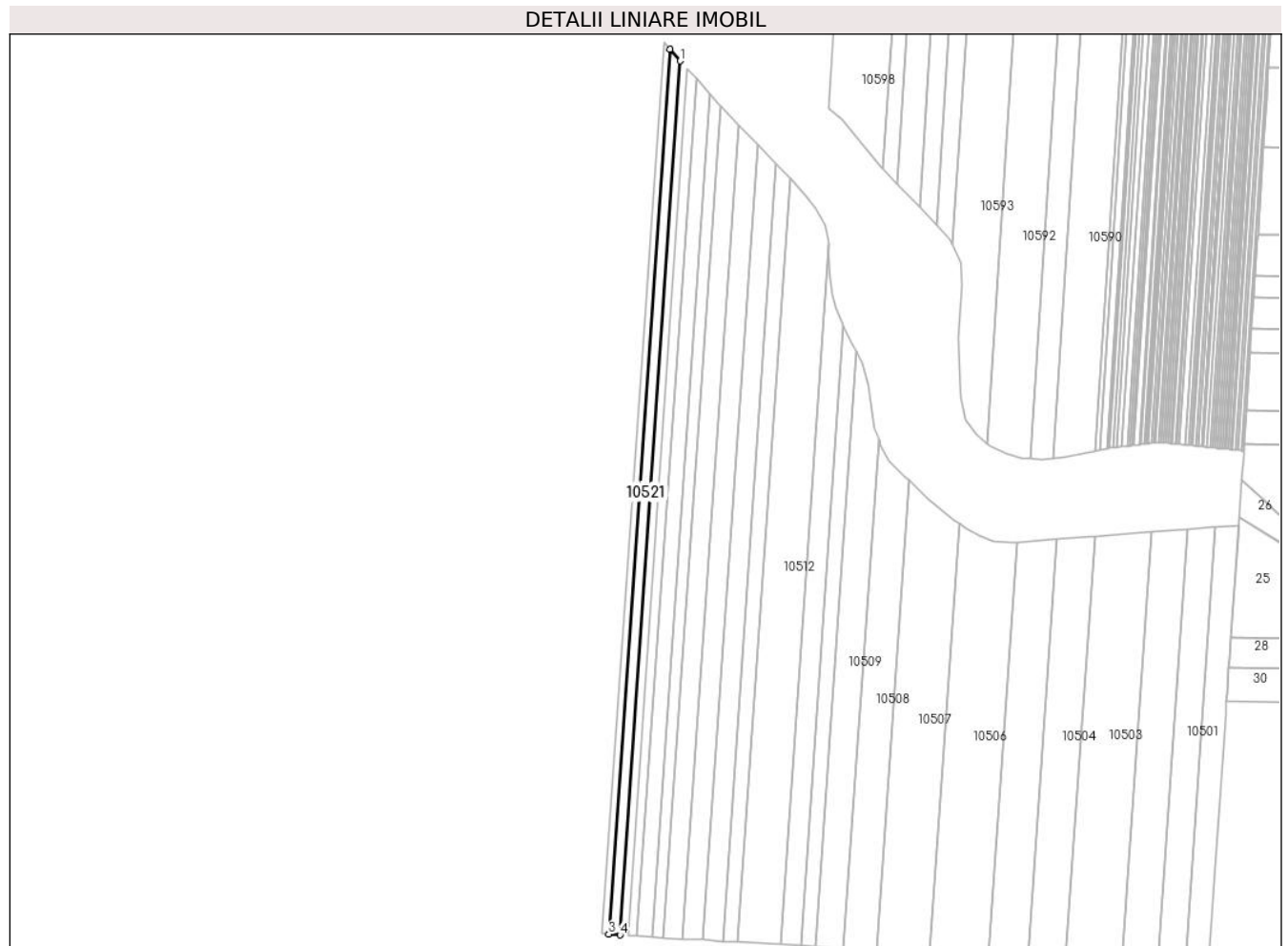
C. Partea III. SARCINI .

Inscrieri privind dezmembramintele dreptului de proprietate, drepturi reale de garanție și sarcini	Referințe
NU SUNT	

Teren

Nr cadastral	Suprafața (mp)*	Observații / Referințe
	6.219	

* Suprafața este determinată în planul de proiecție Stereo 70.



Date referitoare la teren

Crt	Categorie folosință	Intra vilan	Suprafața (mp)	Tarla	Parcelă	Nr. topo	Observații / Referințe
1	arabil	NU	6.219	35	22	-	

Lungime Segmente

1) Valorile lungimilor segmentelor sunt obținute din proiecție în plan.

Punct început	X / Y	Punct sfârșit	X / Y	Lungime segment (** (m)
1	349.101,943 294.484,179	2	349.093,641 294.493,533	12.507
2	349.093,641 294.493,533	3	349.045,316 293.794,067	701.133
3	349.045,316 293.794,067	4	349.054,226 293.793,529	8.926
4	349.054,226 293.793,529	1	349.101,943 294.484,179	692.296

** Lungimile segmentelor sunt determinate în planul de proiecție Stereo 70 și sunt rotunjite la 1 milimetru.

***** Distanţa dintre puncte este formată din segmente cumulate ce sunt mai mici decât valoarea 1 milimetru.**

**DATE DESPRE IMOBILUL NR. 10522**

Oficiul de Cadastru și Publicitate Imobiliară DOLJ
Biroul de Cadastru și Publicitate Imobiliară Craiova

A. Partea I. Descrierea imobilului

TEREN Extravilan

Adresa: Jud. Dolj, T 35, P 23

Nr. Crt	Nr cadastral Nr. topografic	Suprafața* (mp)	Observații / Referințe
A1	33963	3.500	Sector cadastral:6 Teren neimprejmuit;

B. Partea II. Proprietari și acte

Inscrieri privitoare la dreptul de proprietate și alte drepturi reale		Referințe
40774 / 22/03/2016		
Act Notarial nr. CVC AUT NR.2208, din 18/08/2011 emis de BNP Stoenescu Florea;		
B1	Intabulare, drept de PROPRIETATE, dobandit prin Conventie, cota actuala 1/1, cota initiala 1/1	A1
	1) SGAIBA ION	
	2) SGAIBA MARIANA	

C. Partea III. SARCINI .

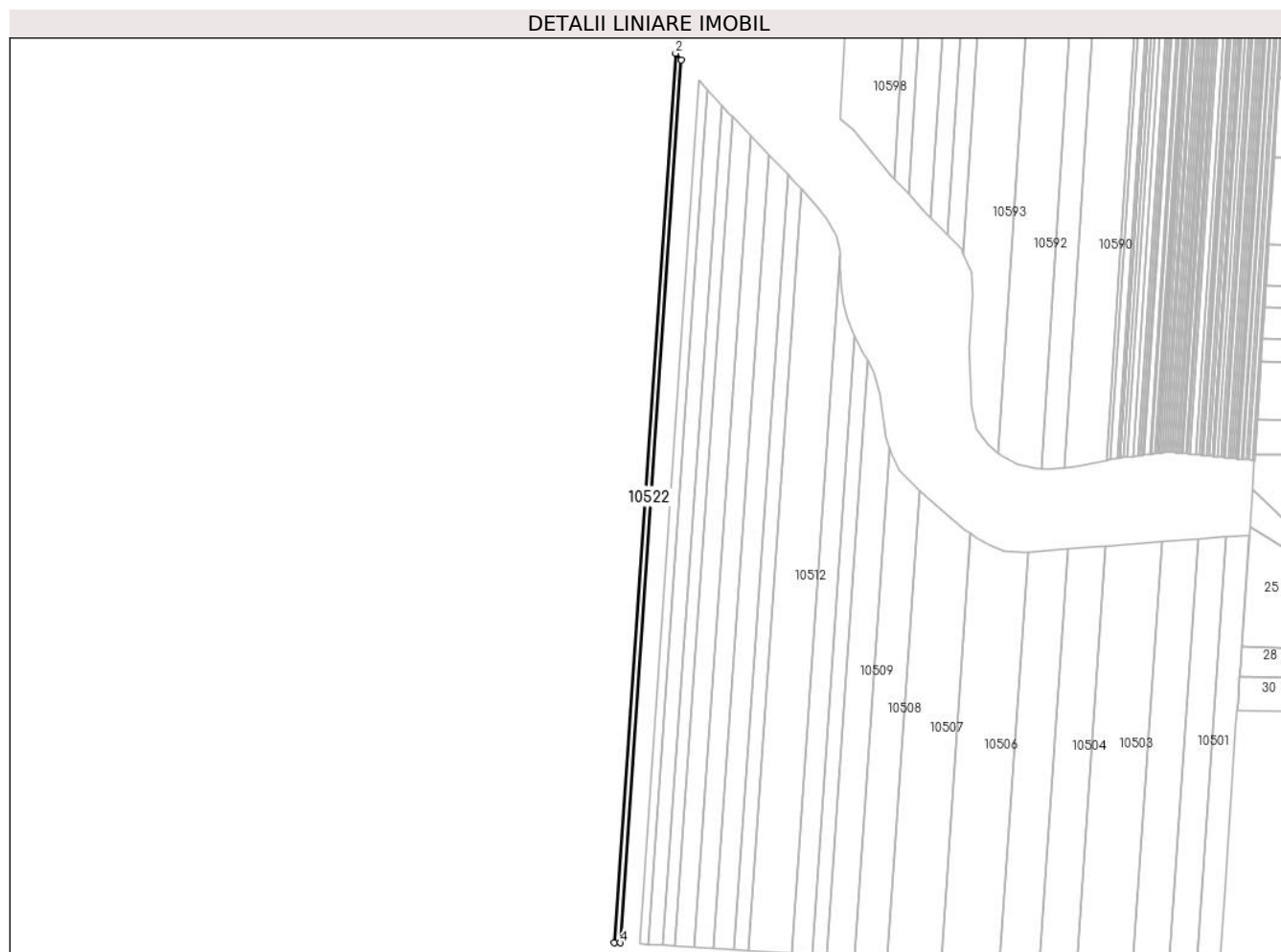
Inscrieri privind dezmembramintele dreptului de proprietate, drepturi reale de garanție și sarcini	Referințe
NU SUNT	

Anexa Nr. 1 La Partea I

Teren

Nr cadastral	Suprafața (mp)*	Observații / Referințe
33963	3.500	

* Suprafața este determinată în planul de proiecție Stereo 70.



Date referitoare la teren

Crt	Categorie folosință	Intra vilan	Suprafața (mp)	Tarla	Parcelă	Nr. topo	Observații / Referințe
1	arabil	NU	3.500	35	23	-	

Lungime Segmente

1) Valorile lungimilor segmentelor sunt obținute din proiecție în plan.

Punct început	X / Y	Punct sfârșit	X / Y	Lungime segment (** (m)
1	349.093,641 294.493,533	2	349.089,015 294.498,746	6.97
2	349.089,015 294.498,746	3	349.040,351 293.794,367	706.058
3	349.040,351 293.794,367	4	349.045,316 293.794,067	4.974
4	349.045,316 293.794,067	1	349.093,641 294.493,533	701.133

** Lungimile segmentelor sunt determinate în planul de proiecție Stereo 70 și sunt rotunjite la 1 milimetru.

***** Distanţa dintre puncte este formată din segmente cumulate ce sunt mai mici decât valoarea 1 milimetru.**

**DATE DESPRE IMOBILUL NR. 10523**

Oficiul de Cadastru și Publicitate Imobiliară DOLJ
Biroul de Cadastru și Publicitate Imobiliară Craiova

A. Partea I. Descrierea imobilului

TEREN Extravilan

Adresa: Jud. Dolj, T 35, P 24

Nr. Crt	Nr cadastral Nr. topografic	Suprafața* (mp)	Observații / Referințe
A1		5.200	Sector cadastral:6 Teren neimprejmuit;

B. Partea II. Proprietari și acte

Inscrieri privitoare la dreptul de proprietate și alte drepturi reale	Referințe
/	
Act Administrativ nr. TDP 1795-2220, din 09/02/1995 emis de CJSDPAT DOLJ;	
B1	A1
Intabulare, drept de PROPRIETATE, dobandit prin Reconstituire, cota actuala 1/1, cota initiala 1/1	
1) STINGĂ I MARIA, LIPSA CNP	

C. Partea III. SARCINI .

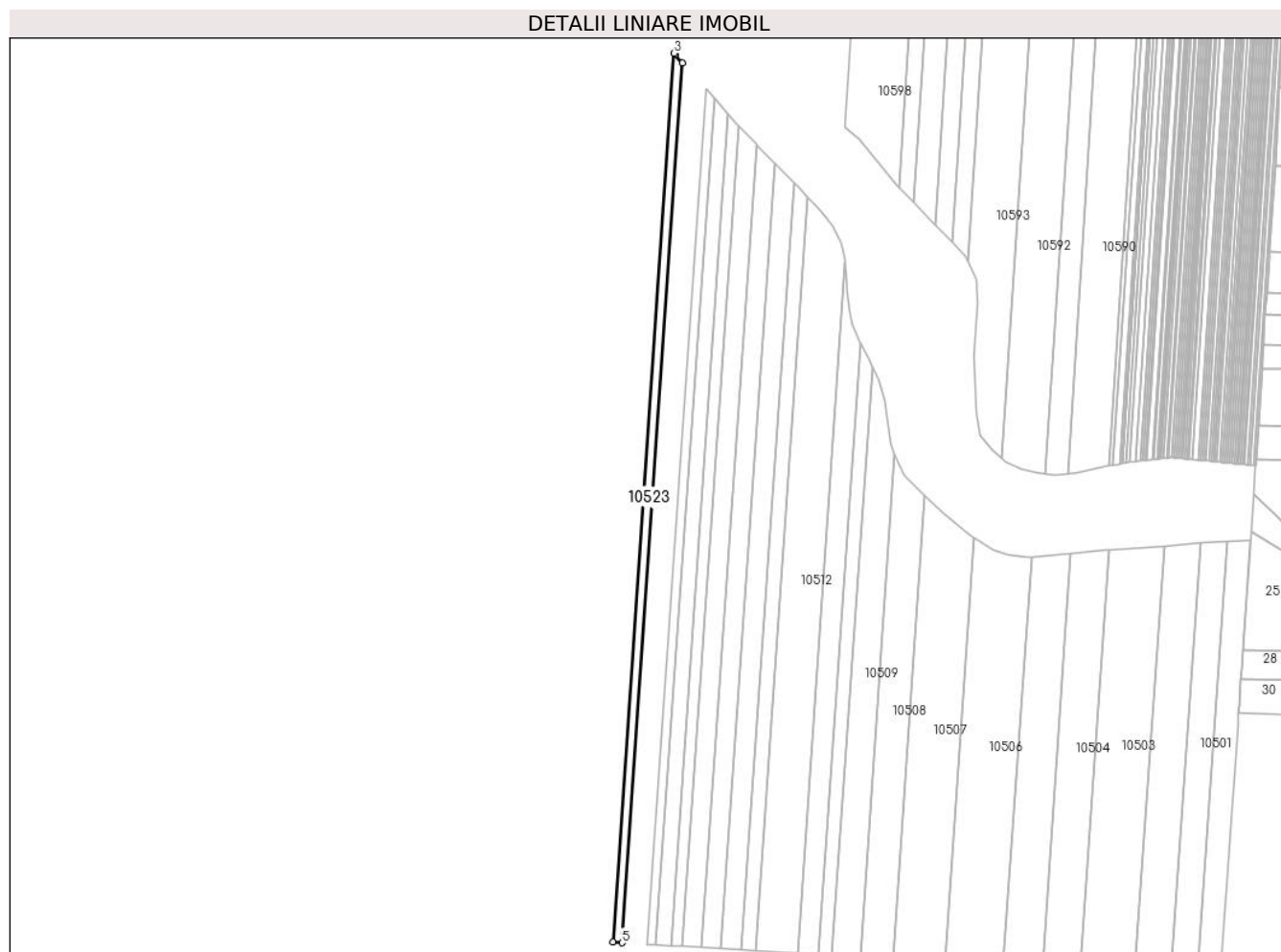
Inscrieri privind dezmembramintele dreptului de proprietate, drepturi reale de garanție și sarcini	Referințe
NU SUNT	

Anexa Nr. 1 La Partea I

Teren

Nr cadastral	Suprafața (mp)*	Observații / Referințe
	5.200	

* Suprafața este determinată în planul de proiecție Stereo 70.



Date referitoare la teren

Crt	Categorie folosință	Intra vilan	Suprafața (mp)	Tarla	Parcelă	Nr. topo	Observații / Referințe
1	arabil	NU	5.200	35	24	-	

Lungime Segmente

1) Valorile lungimilor segmentelor sunt obținute din proiecție în plan.

Punct început	X / Y	Punct sfârșit	X / Y	Lungime segment (** (m)
1	349.089,015 294.498,746	2	349.083,137 294.505,369	8.855
2	349.083,137 294.505,369	3	349.082,196 294.506,359	1.366
3	349.082,196 294.506,359	4	349.033,037 293.794,809	713.246
4	349.033,037 293.794,809	5	349.040,351 293.794,367	7.327
5	349.040,351 293.794,367	1	349.089,015 294.498,746	706.058

**** Lungimile segmentelor sunt determinate în planul de proiecție Stereo 70 și sunt rotunjite la 1 milimetru.**

***** Distanța dintre puncte este formată din segmente cumulate ce sunt mai mici decât valoarea 1 milimetru.**

**DATE DESPRE IMOBILUL NR. 10524**

Oficiul de Cadastru și Publicitate Imobiliară DOLJ
Biroul de Cadastru și Publicitate Imobiliară Craiova

A. Partea I. Descrierea imobilului

TEREN Extravilan

Adresa: Jud. Dolj, T 35, P 25

Nr. Crt	Nr cadastral Nr. topografic	Suprafața* (mp)	Observații / Referințe
A1		5.000	Sector cadastral:6 Teren neimprejmuit;

B. Partea II. Proprietari și acte

Inscrieri privitoare la dreptul de proprietate și alte drepturi reale	Referințe
/	
Act Administrativ nr. TDP 1077-45342, din 12/05/1994 emis de CJSDPAT DOLJ;	
B1	A1
Intabulare, drept de PROPRIETATE, dobandit prin Reconstituire, cota actuala 1/1, cota initiala 1/1	
1) SURUGIU GHE. FLOREA, LIPSA CNP	

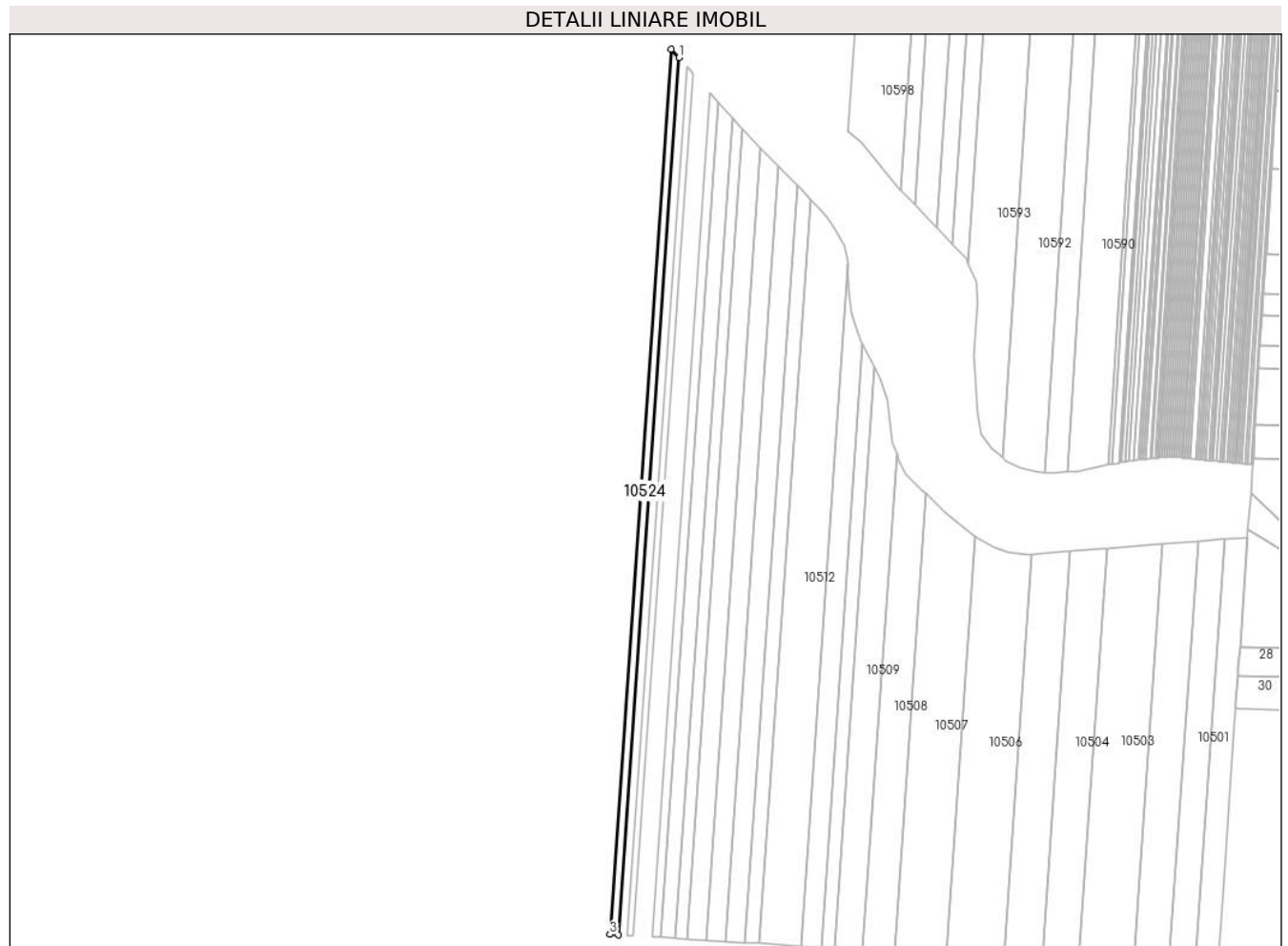
C. Partea III. SARCINI .

Inscrieri privind dezmembramintele dreptului de proprietate, drepturi reale de garanție și sarcini	Referințe
NU SUNT	

Teren

Nr cadastral	Suprafața (mp)*	Observații / Referințe
	5.000	

* Suprafața este determinată în planul de proiecție Stereo 70.



Date referitoare la teren

Crt	Categorie folosință	Intra vilan	Suprafața (mp)	Tarla	Parcelă	Nr. topo	Observații / Referințe
1	arabil	NU	5.000	35	25	-	

Lungime Segmente

1) Valorile lungimilor segmentelor sunt obținute din proiecție în plan.

Punct început	X / Y	Punct sfârșit	X / Y	Lungime segment (** (m)
1	349.082,196 294.506,359	2	349.075,675 294.513,22	9.466
2	349.075,675 294.513,22	3	349.026,071 293.795,23	719.701
3	349.026,071 293.795,23	4	349.033,037 293.794,809	6.979
4	349.033,037 293.794,809	1	349.082,196 294.506,359	713.246

** Lungimile segmentelor sunt determinate în planul de proiecție Stereo 70 și sunt rotunjite la 1 milimetru.

***** Distanţa dintre puncte este formată din segmente cumulate ce sunt mai mici decât valoarea 1 milimetru.**

**DATE DESPRE IMOBILUL NR. 10525**

Oficiul de Cadastru și Publicitate Imobiliară DOLJ
Biroul de Cadastru și Publicitate Imobiliară Craiova

A. Partea I. Descrierea imobilului

TEREN Extravilan

Adresa: Jud. Dolj, T 35, P 26

Nr. Crt	Nr cadastral Nr. topografic	Suprafața* (mp)	Observații / Referințe
A1		18.200	Sector cadastral:6 Teren neimprejmuit;

B. Partea II. Proprietari și acte

Inscrieri privitoare la dreptul de proprietate și alte drepturi reale		Referințe
/		
Act Notarial nr. CM 341, din 07/07/2017 emis de BNP STOENESCU FLOREA;		
B1	Intabulare, drept de PROPRIETATE, dobandit prin Succesiune, cota actuala 1/2, cota initiala 1/2 1) CHIRILĂ EUGENIA	A1
B2	Intabulare, drept de PROPRIETATE, dobandit prin Succesiune, cota actuala 1/2, cota initiala 1/2 1) VLĂSCEANU MIRELA	A1

C. Partea III. SARCINI .

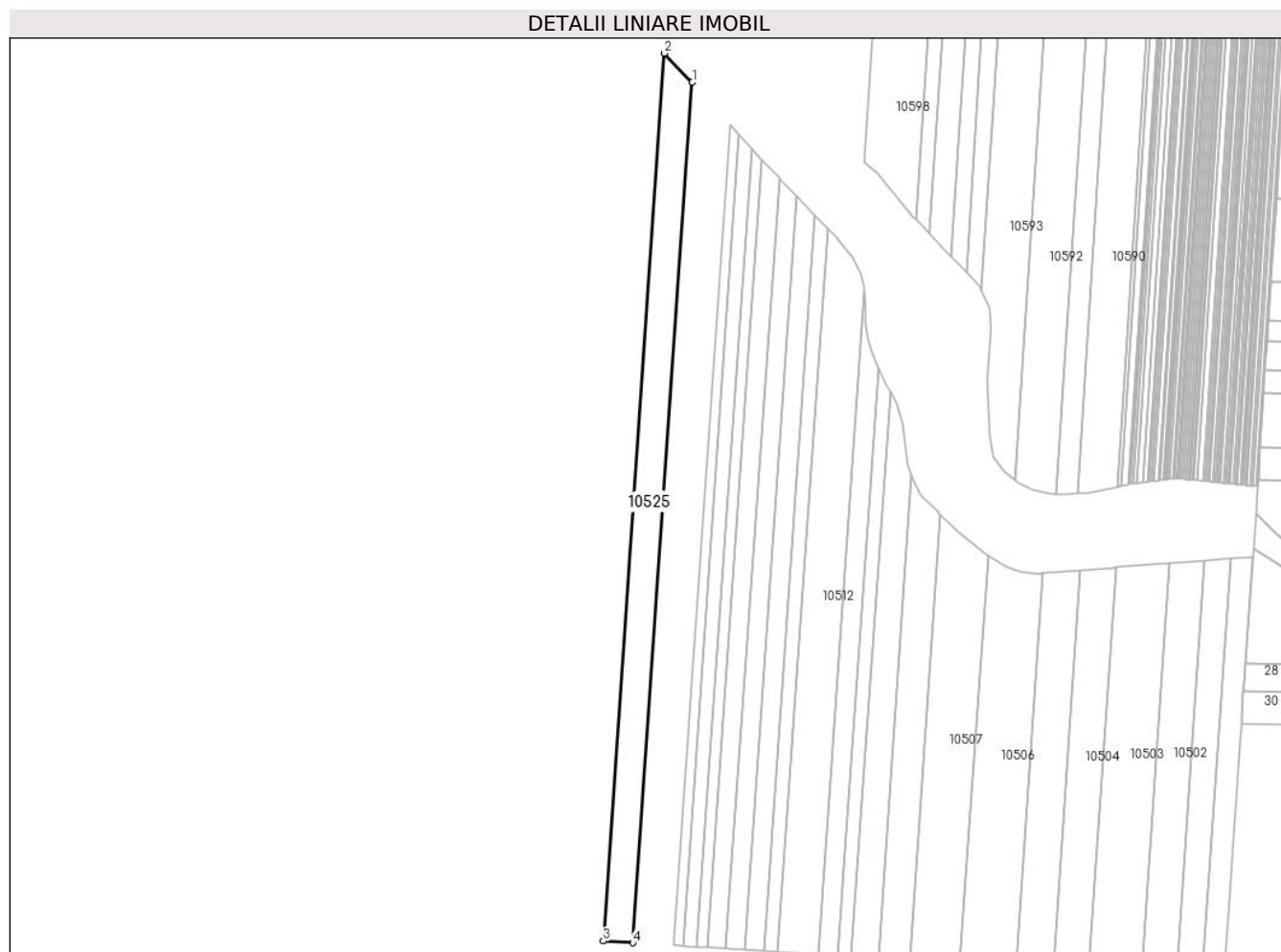
Inscrieri privind dezmembramintele dreptului de proprietate, drepturi reale de garanție și sarcini	Referințe
NU SUNT	

Anexa Nr. 1 La Partea I

Teren

Nr cadastral	Suprafața (mp)*	Observații / Referințe
	18.200	

* Suprafața este determinată în planul de proiecție Stereo 70.



Date referitoare la teren

Crt	Categorie folosință	Intra vilan	Suprafața (mp)	Tarla	Parcelă	Nr. topo	Observații / Referințe
1	arabil	NU	18.200	35	26	-	

Lungime Segmente

1) Valorile lungimilor segmentelor sunt obținute din proiecție în plan.

Punct început	X / Y	Punct sfârșit	X / Y	Lungime segment (** (m)
1	349.075,675 294.513,22	2	349.052,417 294.537,694	33.763
2	349.052,417 294.537,694	3	349.001,225 293.796,731	742.729
3	349.001,225 293.796,731	4	349.026,071 293.795,23	24.891
4	349.026,071 293.795,23	1	349.075,675 294.513,22	719.701

** Lungimile segmentelor sunt determinate în planul de proiecție Stereo 70 și sunt rotunjite la 1 milimetru.

***** Distanţa dintre puncte este formată din segmente cumulate ce sunt mai mici decât valoarea 1 milimetru.**

**DATE DESPRE IMOBILUL NR. 10526**

Oficiul de Cadastru și Publicitate Imobiliară DOLJ
Biroul de Cadastru și Publicitate Imobiliară Craiova

A. Partea I. Descrierea imobilului

TEREN Extravilan

Adresa: Jud. Dolj, T 35, P 27

Nr. Crt	Nr cadastral Nr. topografic	Suprafața* (mp)	Observații / Referințe
A1		8.600	Sector cadastral:6 Teren neimprejmuit;

B. Partea II. Proprietari și acte

Inscrieri privitoare la dreptul de proprietate și alte drepturi reale	Referințe
/	
Act Notarial nr. CM 121, din 19/05/2003 emis de BNP STOENESCU FLOREA;	
B1	A1
Intabulare, drept de PROPRIETATE, dobandit prin Succesiune, cota actuala 1/1, cota initiala 1/1	
1) PĂRVĂNESCU VIORICA	

C. Partea III. SARCINI .

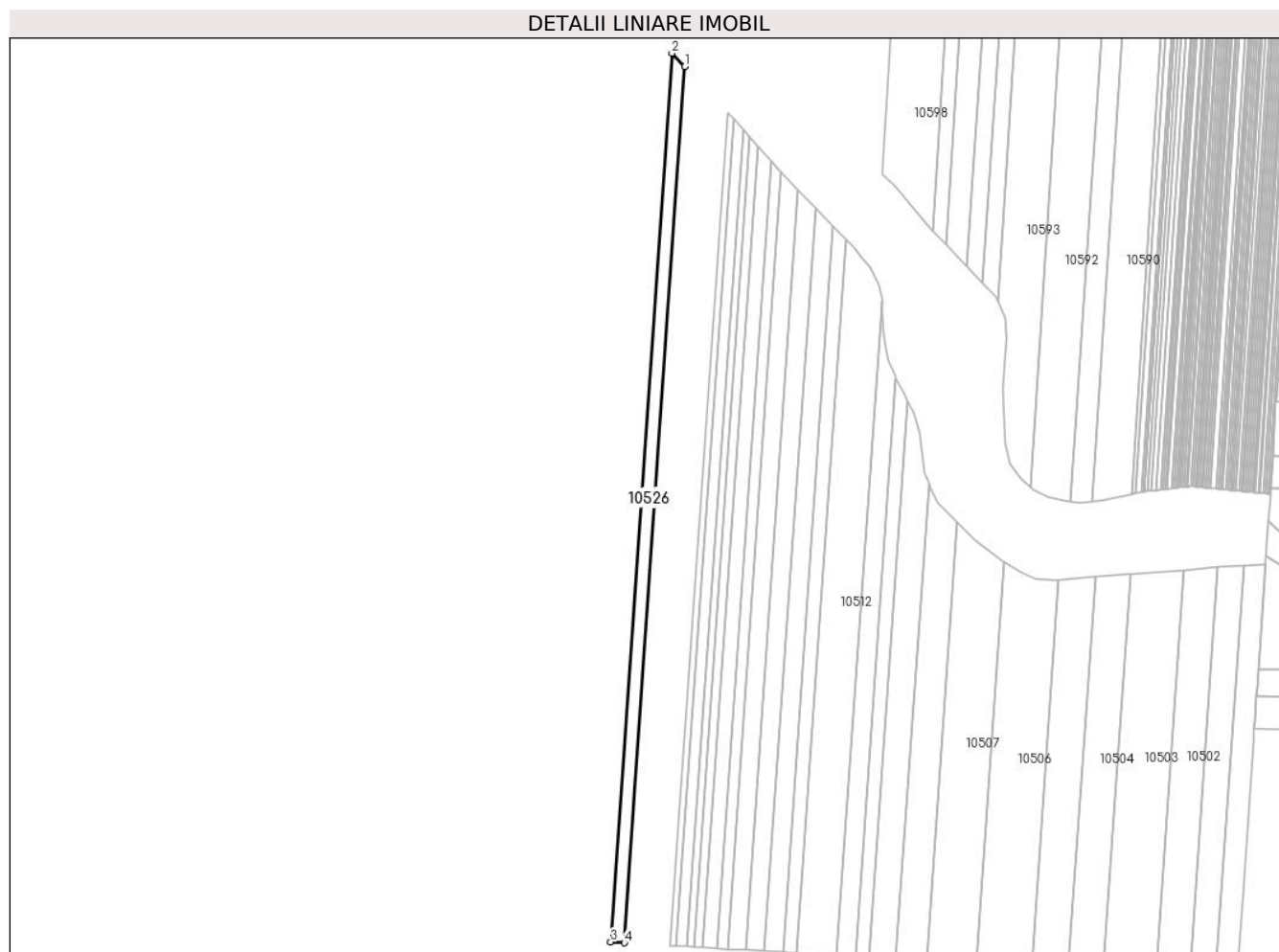
Inscrieri privind dezmembramintele dreptului de proprietate, drepturi reale de garanție și sarcini	Referințe
NU SUNT	

Anexa Nr. 1 La Partea I

Teren

Nr cadastral	Suprafața (mp)*	Observații / Referințe
	8.600	

* Suprafața este determinată în planul de proiecție Stereo 70.



Date referitoare la teren

Crt	Categorie folosință	Intravilan	Suprafața (mp)	Tarla	Parcelă	Nr. topo	Observații / Referințe
1	arabil	NU	8.600	35	27	-	

Lungime Segmente

1) Valorile lungimilor segmentelor sunt obținute din proiecție în plan.

Punct început	X / Y	Punct sfârșit	X / Y	Lungime segment (** (m)
1	349.052,417 294.537,694	2	349.041,674 294.548,998	15.595
2	349.041,674 294.548,998	3	348.989,749 293.797,424	753.366
3	348.989,749 293.797,424	4	349.001,225 293.796,731	11.497
4	349.001,225 293.796,731	1	349.052,417 294.537,694	742.729

** Lungimile segmentelor sunt determinate în planul de proiecție Stereo 70 și sunt rotunjite la 1 milimetru.

***** Distanţa dintre puncte este formată din segmente cumulate ce sunt mai mici decât valoarea 1 milimetru.**

**DATE DESPRE IMOBILUL NR. 10527**

Oficiul de Cadastru și Publicitate Imobiliară DOLJ
 Biroul de Cadastru și Publicitate Imobiliară Craiova

A. Partea I. Descrierea imobilului

TEREN Extravilan

Adresa: Jud. Dolj, T 35, P 28

Nr. Crt	Nr cadastral Nr. topografic	Suprafața* (mp)	Observații / Referințe
A1		5.000	Sector cadastral:6 Teren neimprejmuit;

B. Partea II. Proprietari și acte

Inscrieri privitoare la dreptul de proprietate și alte drepturi reale		Referințe
/		
Hotarare Judecatoreasca nr. SC nr. 341, din 18/02/2013 emis de JUDECATORIA CALAFAT JUDETUL DOLJ;		
B1	Intabulare, drept de PROPRIETATE, dobandit prin Hotarare Judecatoreasca, cota actuala 1/1, cota initiala 1/1 1) SODOLEANU CEANE COSTINEL, LIPSA CNP	A1

C. Partea III. SARCINI .

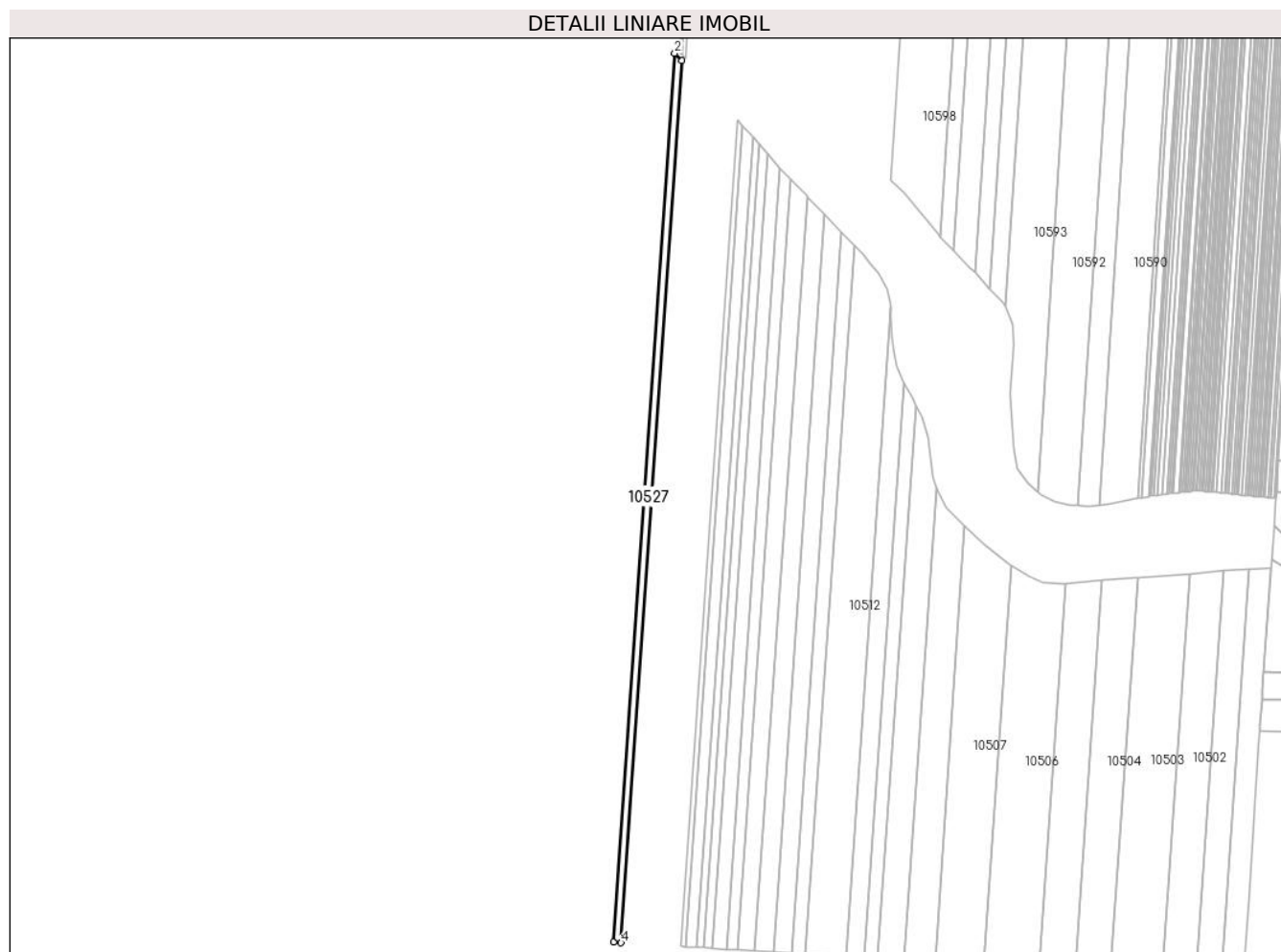
Inscrieri privind dezmembramintele dreptului de proprietate, drepturi reale de garanție și sarcini	Referințe
NU SUNT	

Anexa Nr. 1 La Partea I

Teren

Nr cadastral	Suprafața (mp)*	Observații / Referințe
	5.000	

* Suprafața este determinată în planul de proiecție Stereo 70.



Date referitoare la teren

Crt	Categorie folosință	Intravilan	Suprafața (mp)	Tarla	Parcelă	Nr. topo	Observații / Referințe
1	arabil	NU	5.000	35	28	-	

Lungime Segmente

1) Valorile lungimilor segmentelor sunt obținute din proiecție în plan.

Punct început	X / Y	Punct sfârșit	X / Y	Lungime segment (** (m)
1	349.041,674 294.548,998	2	349.035,497 294.555,497	8.966
2	349.035,497 294.555,497	3	348.983,15 293.797,823	759.48
3	348.983,15 293.797,823	4	348.989,749 293.797,424	6.611
4	348.989,749 293.797,424	1	349.041,674 294.548,998	753.366

** Lungimile segmentelor sunt determinate în planul de proiecție Stereo 70 și sunt rotunjite la 1 milimetru.

***** Distanţa dintre puncte este formată din segmente cumulate ce sunt mai mici decât valoarea 1 milimetru.**

**DATE DESPRE IMOBILUL NR. 10528**

Oficiul de Cadastru și Publicitate Imobiliară DOLJ
Biroul de Cadastru și Publicitate Imobiliară Craiova

A. Partea I. Descrierea imobilului

TEREN Extravilan

Adresa: Jud. Dolj, T 35, P 29

Nr. Crt	Nr cadastral Nr. topografic	Suprafața* (mp)	Observații / Referințe
A1	35107	3.056	Sector cadastral:6 Teren neimprejmuit;

B. Partea II. Proprietari și acte

Inscrieri privitoare la dreptul de proprietate și alte drepturi reale		Referințe
131956 / 04/09/2017		
Act Administrativ nr. Titlu de proprietate nr:1329-58815, din 23/01/1995 emis de Comisia Judeteana Dolj;		
B1	Intabulare, drept de PROPRIETATE, dobandit prin Reconstituire, cota actuala 1/1, cota initiala 1/1 1) FIRU TITEL	A1

C. Partea III. SARCINI .

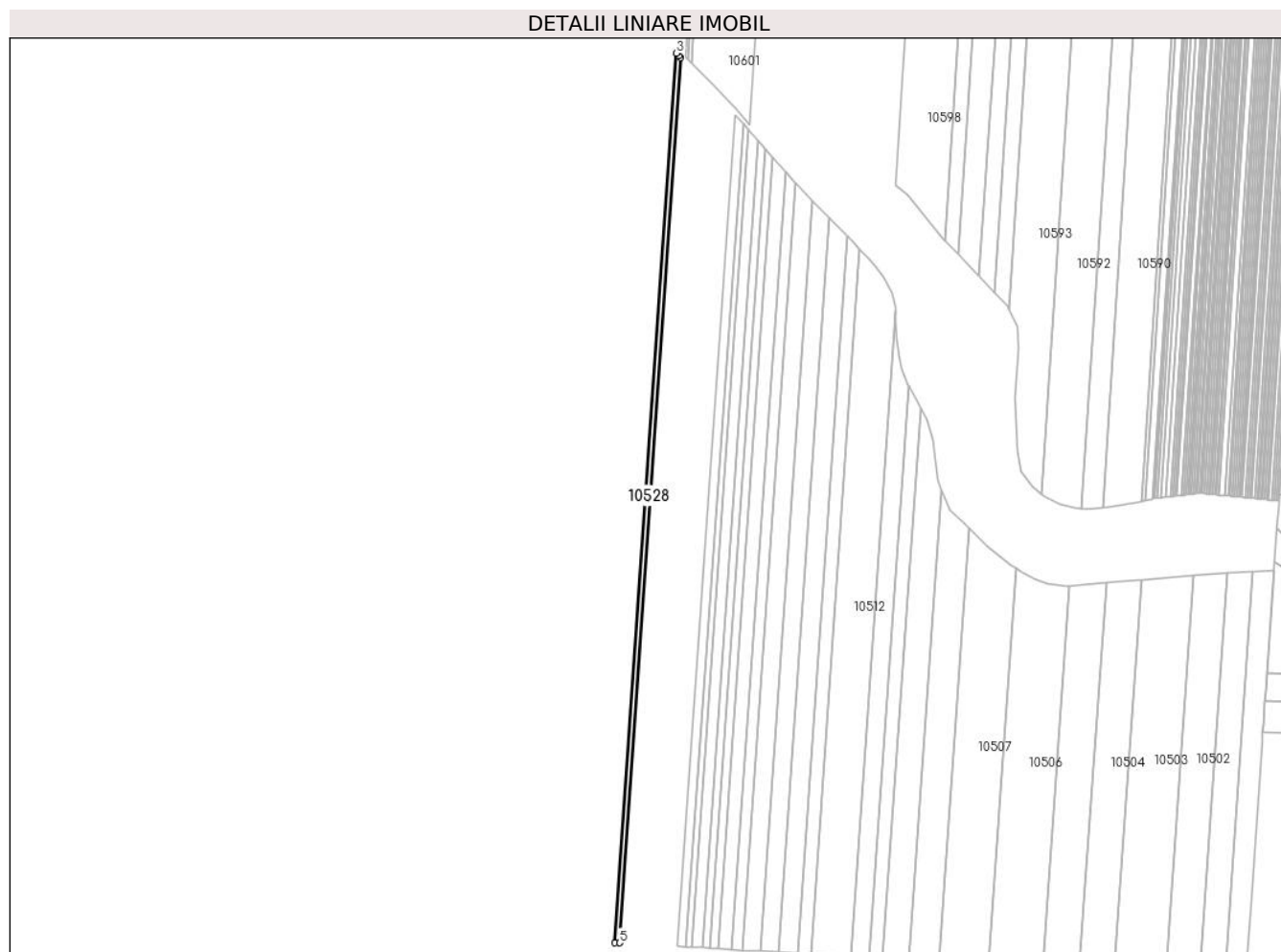
Inscrieri privind dezmembramintele dreptului de proprietate, drepturi reale de garanție și sarcini	Referințe
NU SUNT	

Anexa Nr. 1 La Partea I

Teren

Nr cadastral	Suprafața (mp)*	Observații / Referințe
35107	3.056	

* Suprafața este determinată în planul de proiecție Stereo 70.



Date referitoare la teren

Crt	Categorie folosință	Intra vilan	Suprafața (mp)	Tarla	Parcelă	Nr. topo	Observații / Referințe
1	arabil	NU	3.056	35	29	-	

Lungime Segmente

1) Valorile lungimilor segmentelor sunt obținute din proiecție în plan.

Punct început	X / Y	Punct sfârșit	X / Y	Lungime segment (** (m)
1	349.035,497 294.555,497	2	349.033,803 294.557,279	2.459
2	349.033,803 294.557,279	3	349.031,744 294.559,41	2.963
3	349.031,744 294.559,41	4	348.979,143 293.798,065	763.16
4	348.979,143 293.798,065	5	348.983,15 293.797,823	4.014
5	348.983,15 293.797,823	1	349.035,497 294.555,497	759.48

**** Lungimile segmentelor sunt determinate în planul de proiecție Stereo 70 și sunt rotunjite la 1 milimetru.**

***** Distanța dintre puncte este formată din segmente cumulate ce sunt mai mici decât valoarea 1 milimetru.**

**DATE DESPRE IMOBILUL NR. 10529**

Oficiul de Cadastru și Publicitate Imobiliară DOLJ
Biroul de Cadastru și Publicitate Imobiliară Craiova

A. Partea I. Descrierea imobilului

TEREN Extravilan

Adresa: Jud. Dolj, T 35, P 30

Nr. Crt	Nr cadastral Nr. topografic	Suprafața* (mp)	Observații / Referințe
A1	33097	10.000	Sector cadastral:6 Teren neimprejmuat;

B. Partea II. Proprietari și acte

Inscrieri privitoare la dreptul de proprietate și alte drepturi reale		Referințe
155282 / 18/12/2014		
Hotarare Judecatoreasca nr. Sentinta civila nr 2430, din 28/11/2011 emis de JUDECATORIA CALAFAT (din Dosar nr 3145/201/2011);		
B1	Intabulare, drept de PROPRIETATE, dobandit prin Hotarare Judecatoreasca, cota actuala 1/1, cota initiala 1/1 1) SC EAST WAY SPEDITION SRL , CIF:13176107 <i>OBSERVATII: parat Ionescu Florea</i>	A1
150741 / 28/07/2020		
Act Notarial nr. contract de ipoteca aut nr 658, din 16/07/2020 emis de NP Marincas Eugen (act notarial nr incheiere de rectificare nr 22 din 07.08.2020, emis de NP Marincas Eugen);		
B2	se noteaza interdictiile de instrainare, grevare, inchiriere, dezmembrare, comasare, restructurare, amenajare, construire si demolare in favoarea 1) LIBRA INTERNET BANK S.A. , CIF:8119644	A1
85129 / 09/05/2022		
Act Notarial nr. Contract de ipoteca aut nr 418, din 02/05/2022 emis de Marincas Eugen;		
B3	se noteaza interdictiile de instrainare, grevare, inchiriere, dezmembrare, comasare, restructurare, amenajare, construire si demolare 1) LIBRA INTERNET BANK S.A. , CIF:8119644	A1

C. Partea III. SARCINI

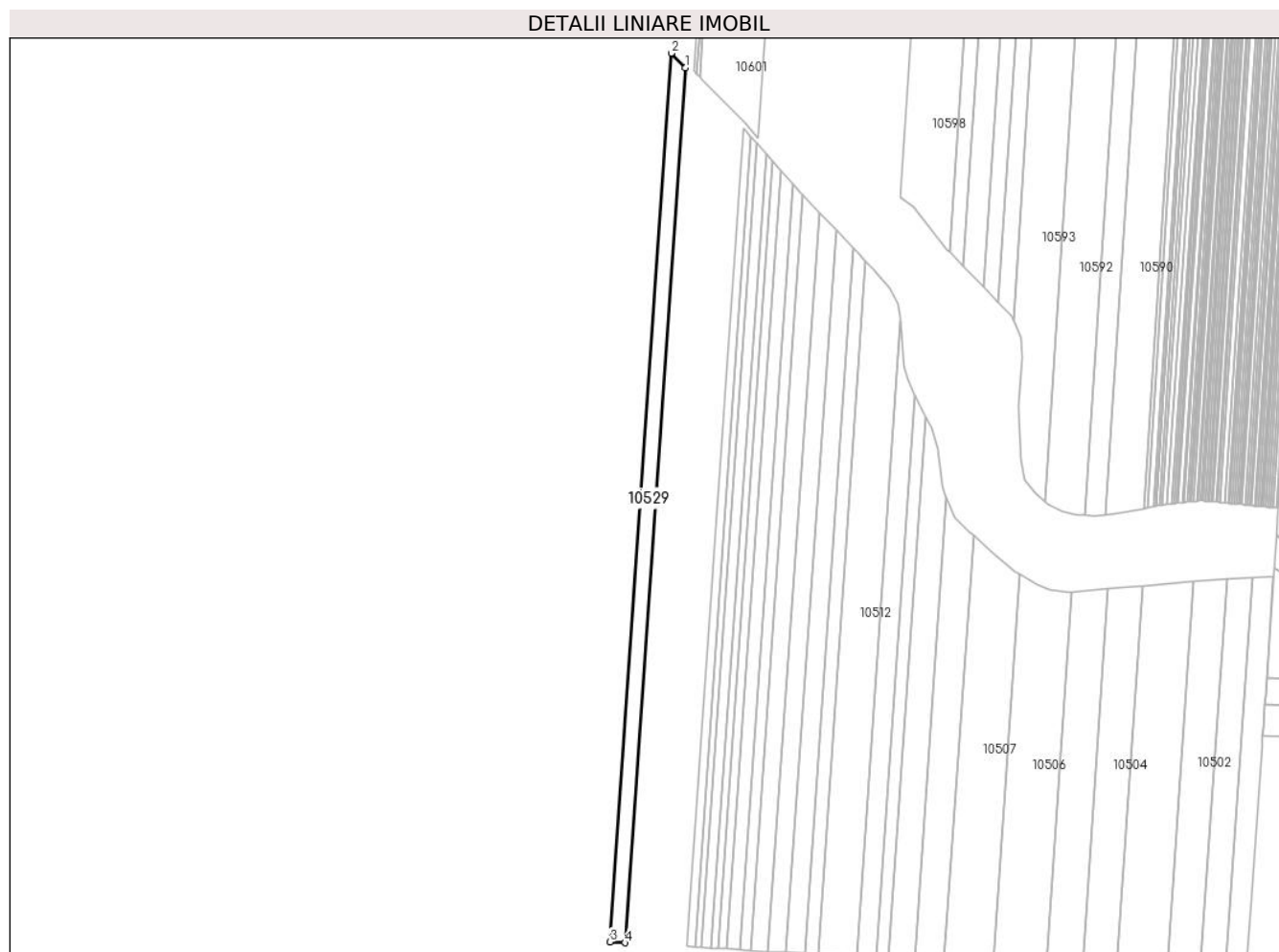
Inscrieri privind dezmembramintele dreptului de proprietate, drepturi reale de garanție și sarcini		Referințe
150741 / 28/07/2020		
Act Notarial nr. contract de ipoteca aut nr 658, din 16/07/2020 emis de NP Marincas Eugen (act notarial nr incheiere de rectificare nr 22 din 07.08.2020, emis de NP Marincas Eugen);		
C1	Intabulare, drept de IPOTECA, Valoare:7500000 RONsi celelalte obligatii de plata aferente creditului 1) LIBRA INTERNET BANK S.A. , CIF:8119644	A1
85129 / 09/05/2022		
Act Notarial nr. Contract de ipoteca aut nr 418, din 02/05/2022 emis de Marincas Eugen;		
C2	Intabulare, drept de IPOTECA, Valoare:4700000 RONsi celelalte obligatii de plata aferente creditului 1) LIBRA INTERNET BANK S.A. , CIF:8119644	A1

Anexa Nr. 1 La Partea I

Teren

Nr cadastral	Suprafața (mp)*	Observații / Referințe
33097	10.000	

* Suprafața este determinată în planul de proiecție Stereo 70.



Date referitoare la teren

Crt	Categorie folosință	Intravilan	Suprafața (mp)	Tarla	Parcelă	Nr. topo	Observații / Referințe
1	arabil	NU	10.000	35	30	-	

Lungime Segmente

1) Valorile lungimilor segmentelor sunt obținute din proiecție în plan.

Punct început	X / Y	Punct sfârșit	X / Y	Lungime segment (** (m)
1	349.031,744 294.559,41	2	349.019,579 294.571,997	17.505
2	349.019,579 294.571,997	3	348.966,164 293.798,849	774.991
3	348.966,164 293.798,849	4	348.979,143 293.798,065	13.003
4	348.979,143 293.798,065	1	349.031,744 294.559,41	763.16

** Lungimile segmentelor sunt determinate în planul de proiecție Stereo 70 și sunt rotunjite la 1 milimetru.

***** Distanţa dintre puncte este formată din segmente cumulate ce sunt mai mici decât valoarea 1 milimetru.**

**DATE DESPRE IMOBILUL NR. 10530**

Oficiul de Cadastru și Publicitate Imobiliară DOLJ
Biroul de Cadastru și Publicitate Imobiliară Craiova

A. Partea I. Descrierea imobilului

TEREN Extravilan

Adresa: Jud. Dolj, T 35, P 31

Nr. Crt	Nr cadastral Nr. topografic	Suprafața* (mp)	Observații / Referințe
A1	34260	9.000	Sector cadastral:6 Teren neimprejmuit;

B. Partea II. Proprietari și acte

Inscrieri privitoare la dreptul de proprietate și alte drepturi reale	Referințe
40760 / 22/03/2016	
Act Notarial nr. Contract de Vanzare Cumparare aut. nr. 3260, din 17/11/2006 emis de NP Stoenescu Florea;	
B1	A1
Intabulare, drept de PROPRIETATE, dobandit prin Conventie, cota actuala 1/1, cota initiala 1/1	
1) SGAIBA ION	
2) SGAIBA MARIANA	
OBSERVATII: Dumitrescu Ervila	

C. Partea III. SARCINI .

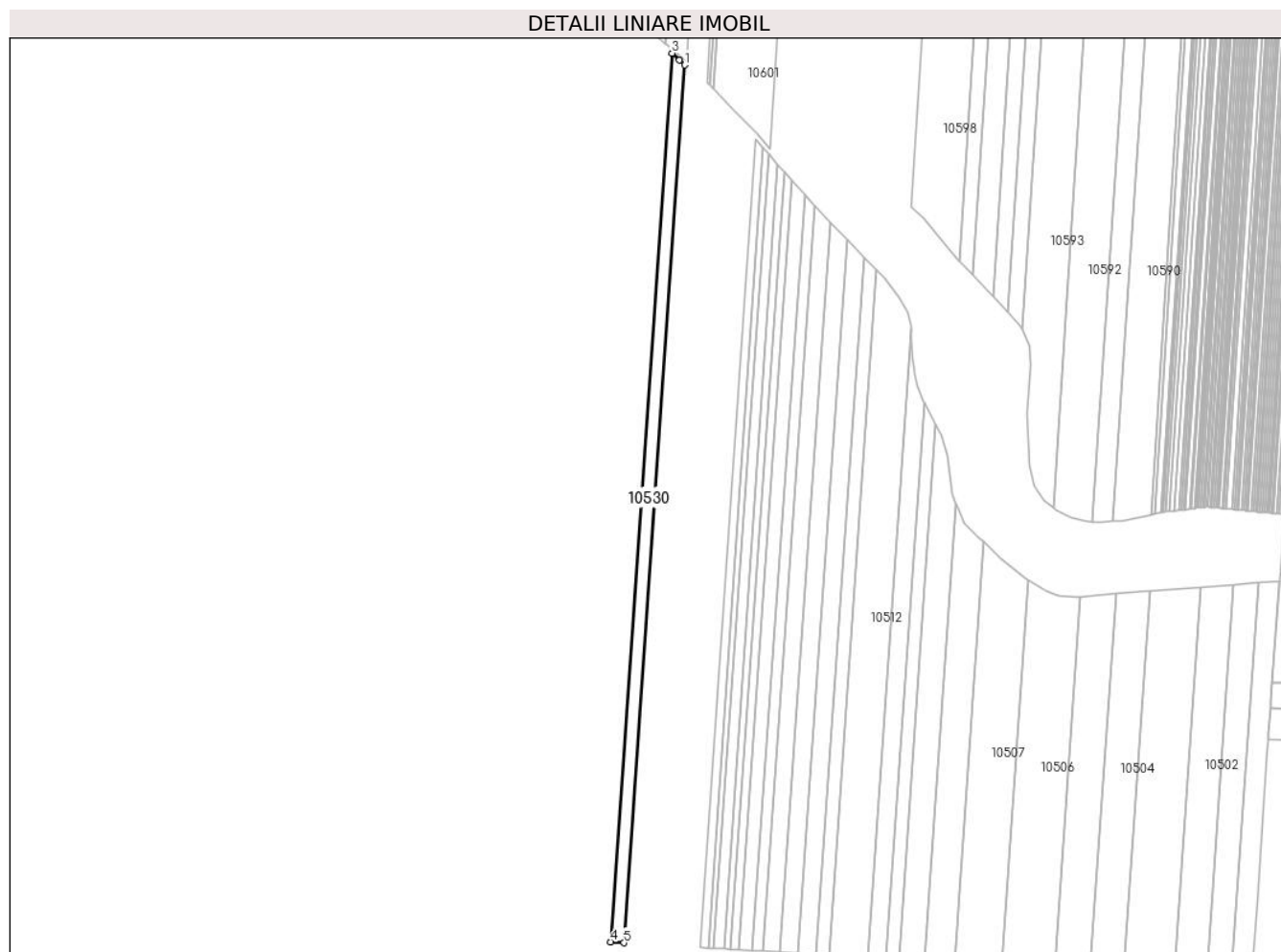
Inscrieri privind dezmembramintele dreptului de proprietate, drepturi reale de garanție și sarcini	Referințe
NU SUNT	

Anexa Nr. 1 La Partea I

Teren

Nr cadastral	Suprafața (mp)*	Observații / Referințe
34260	9.000	

* Suprafața este determinată în planul de proiecție Stereo 70.



Date referitoare la teren

Crt	Categorie folosință	Intra vilan	Suprafața (mp)	Tarla	Parcelă	Nr. topo	Observații / Referințe
1	arabil	NU	9.000	35	31	-	

Lungime Segmente

1) Valorile lungimilor segmentelor sunt obținute din proiecție în plan.

Punct început	X / Y	Punct sfârșit	X / Y	Lungime segment (** (m)
1	349.019,579 294.571,997	2	349.015,255 294.576,472	6.223
2	349.015,255 294.576,472	3	349.008,736 294.582,454	8.848
3	349.008,736 294.582,454	4	348.954,647 293.799,544	784.776
4	348.954,647 293.799,544	5	348.966,164 293.798,849	11.538
5	348.966,164 293.798,849	1	349.019,579 294.571,997	774.991

**** Lungimile segmentelor sunt determinate în planul de proiecție Stereo 70 și sunt rotunjite la 1 milimetru.**

***** Distanța dintre puncte este formată din segmente cumulate ce sunt mai mici decât valoarea 1 milimetru.**

**DATE DESPRE IMOBILUL NR. 10532**

Oficiul de Cadastru și Publicitate Imobiliară DOLJ
Biroul de Cadastru și Publicitate Imobiliară Craiova

A. Partea I. Descrierea imobilului

TEREN Extravilan

Adresa: Jud. Dolj, T 35, P 33

Nr. Crt	Nr cadastral Nr. topografic	Suprafața* (mp)	Observații / Referințe
A1		9.600	Sector cadastral:6 Teren neimprejmuit;

B. Partea II. Proprietari și acte

Inscrieri privitoare la dreptul de proprietate și alte drepturi reale		Referințe
/		
Act Administrativ nr. TDP 1768-2220, din 07/02/1995 emis de CJSDPAT DOLJ;		
B1	Intabulare, drept de PROPRIETATE, dobandit prin Reconstituire, cota actuala 1/1, cota initiala 1/1 1) VILVOI I VASILICA, LIPSA CNP 2) CHILOM I GHEORGHE, LIPSA CNP	A1

C. Partea III. SARCINI .

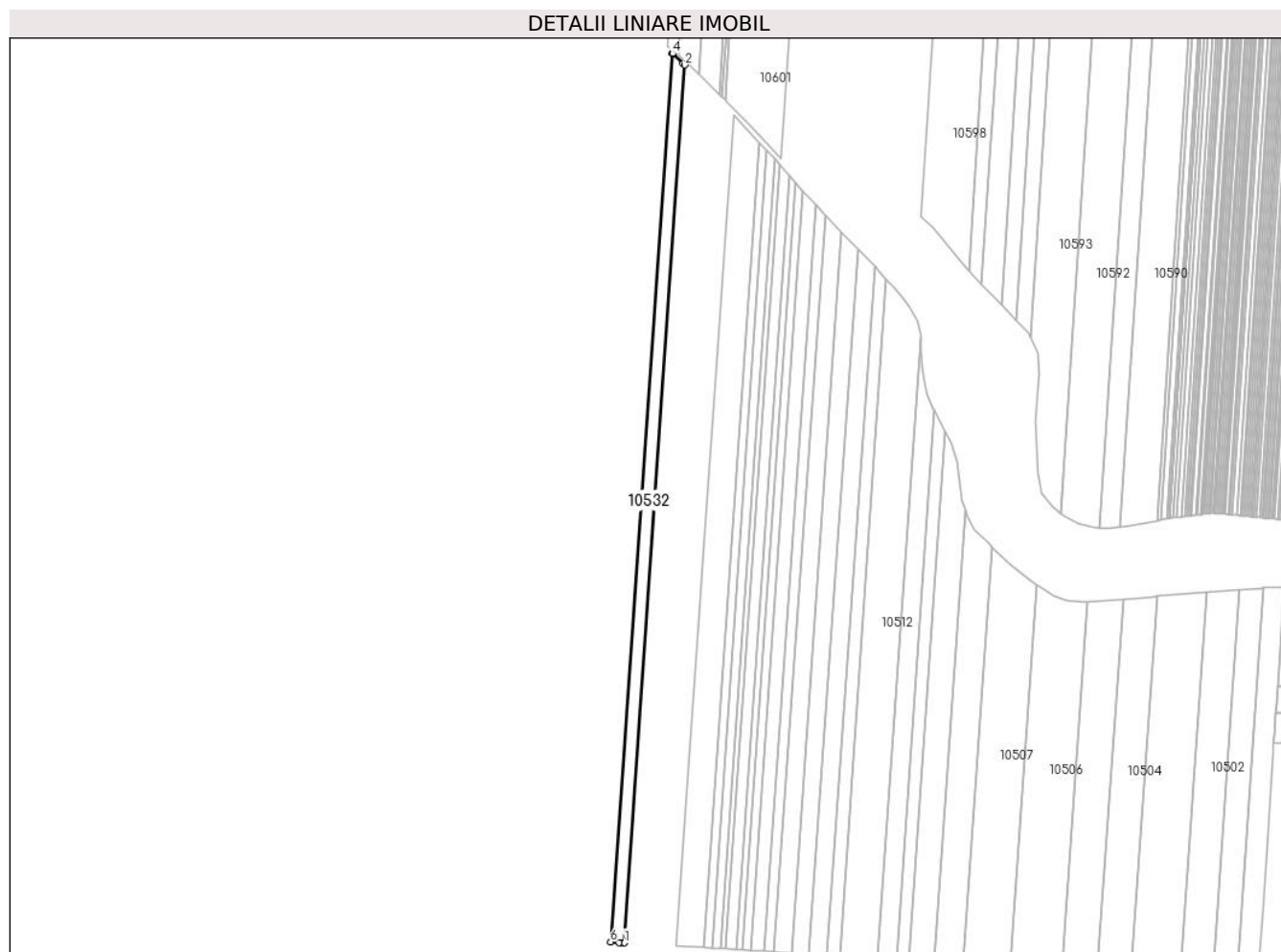
Inscrieri privind dezmembramintele dreptului de proprietate, drepturi reale de garanție și sarcini	Referințe
NU SUNT	

Anexa Nr. 1 La Partea I

Teren

Nr cadastral	Suprafața (mp)*	Observații / Referințe
	9.600	

* Suprafața este determinată în planul de proiecție Stereo 70.



Date referitoare la teren

Crt	Categorie folosință	Intravilan	Suprafața (mp)	Tarla	Parcelă	Nr. topo	Observații / Referințe
1	arabil	NU	9.600	35	33	-	

Lungime Segmente

1) Valorile lungimilor segmentelor sunt obținute din proiecție în plan.

Punct început	X / Y	Punct sfârșit	X / Y	Lungime segment (** (m)
1	348.954,647 293.799,544	2	349.008,736 294.582,454	784.776
2	349.008,736 294.582,454	3	349.007,296 294.583,776	1.955
3	349.007,296 294.583,776	4	348.997,729 294.592,557	12.986
4	348.997,729 294.592,557	5	348.997,271 294.592,894	0.569
5	348.997,271 294.592,894	6	348.942,513 293.800,289	794.494

Punct început	X / Y	Punct sfârșit	X / Y	Lungime segment (** (m)
6	348.942,513 293.800,289	7	348.949,841 293.799,835	7.342
7	348.949,841 293.799,835	8	348.953,121 293.799,637	3.286
8	348.953,121 293.799,637	1	348.954,647 293.799,544	1.529

** Lungimile segmentelor sunt determinate în planul de proiecție Stereo 70 și sunt rotunjite la 1 milimetru.

*** Distanța dintre puncte este formată din segmente cumulate ce sunt mai mici decât valoarea 1 milimetru.

**DATE DESPRE IMOBILUL NR. 10533**

Oficiul de Cadastru și Publicitate Imobiliară DOLJ
Biroul de Cadastru și Publicitate Imobiliară Craiova

A. Partea I. Descrierea imobilului

TEREN Extravilan

Adresa: Jud. Dolj, T 35, P 34

Nr. Crt	Nr cadastral Nr. topografic	Suprafața* (mp)	Observații / Referințe
A1		4.100	Sector cadastral:6 Teren neimprejmuit;

B. Partea II. Proprietari și acte

Inscrieri privitoare la dreptul de proprietate și alte drepturi reale	Referințe
/	
Act Administrativ nr. TDP 1983-15085, din 07/03/1995 emis de CJSDPAT DOLJ;	
B1	A1
Intabulare, drept de PROPRIETATE, dobandit prin Constituire, cota actuala 1/1, cota initiala 1/1	
1) UNGURU N. JOITA, LIPSA CNP	

C. Partea III. SARCINI .

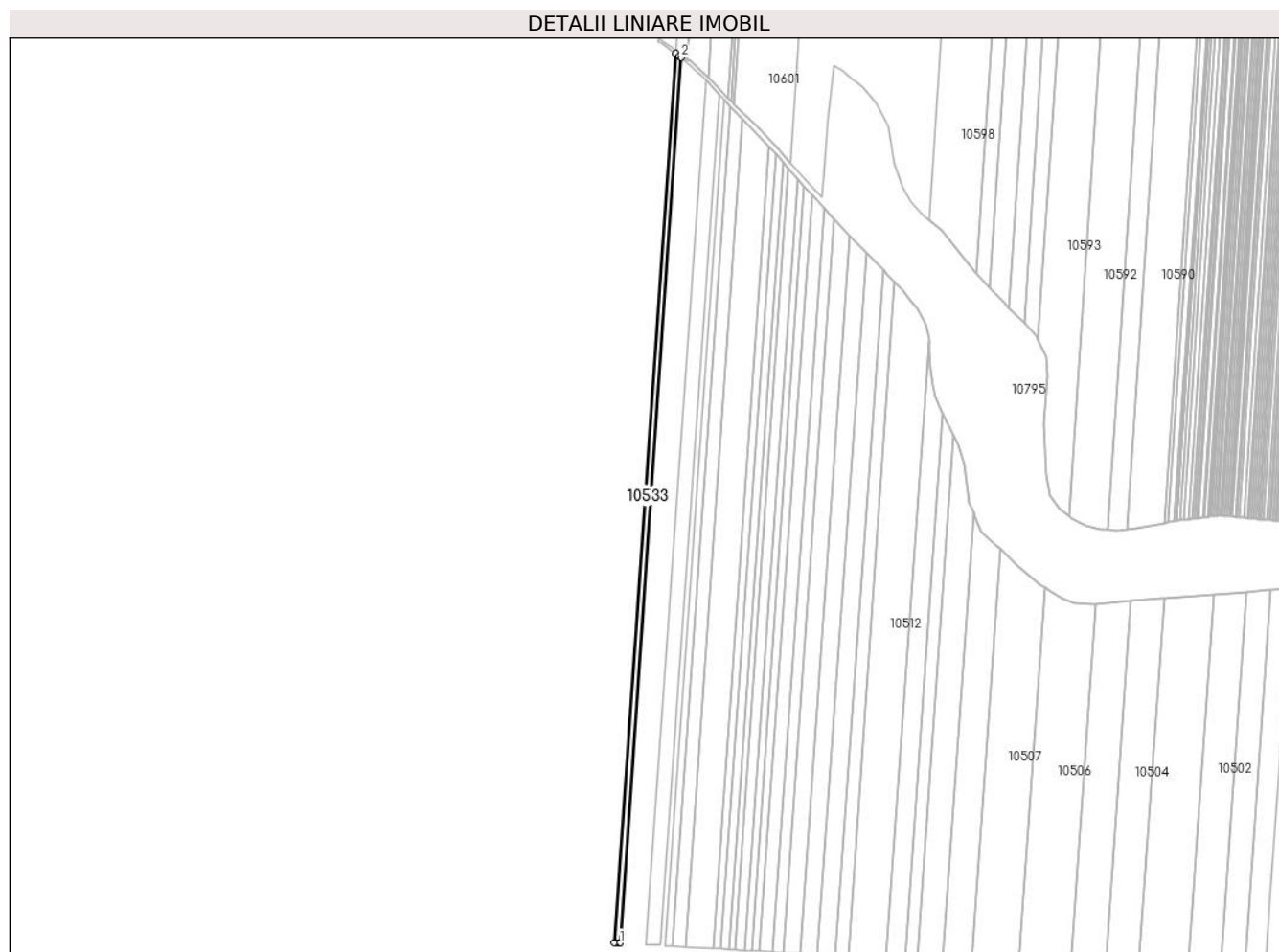
Inscrieri privind dezmembramintele dreptului de proprietate, drepturi reale de garanție și sarcini	Referințe
NU SUNT	

Anexa Nr. 1 La Partea I

Teren

Nr cadastral	Suprafața (mp)*	Observații / Referințe
	4.100	

* Suprafața este determinată în planul de proiecție Stereo 70.



Date referitoare la teren

Crt	Categorie folosință	Intravilan	Suprafața (mp)	Tarla	Parcelă	Nr. topo	Observații / Referințe
1	arabil	NU	4.100	35	34	-	

Lungime Segmente

1) Valorile lungimilor segmentelor sunt obținute din proiecție în plan.

Punct început	X / Y	Punct sfârșit	X / Y	Lungime segment (** (m)
1	348.942,513 293.800,289	2	348.997,271 294.592,894	794.494
2	348.997,271 294.592,894	3	348.995,832 294.593,954	1.787
3	348.995,832 294.593,954	4	348.992,359 294.596,51	4.312
4	348.992,359 294.596,51	5	348.937,373 293.800,608	797.799
5	348.937,373 293.800,608	6	348.941,006 293.800,382	3.64

Punct început	X / Y	Punct sfârșit	X / Y	Lungime segment (** (m)
6	348.941,006 293.800,382	1	348.942,513 293.800,289	1.51

** Lungimile segmentelor sunt determinate în planul de proiecție Stereo 70 și sunt rotunjite la 1 milimetru.

*** Distanța dintre puncte este formată din segmente cumulate ce sunt mai mici decât valoarea 1 milimetru.

**DATE DESPRE IMOBILUL NR. 10534**

Oficiul de Cadastru și Publicitate Imobiliară DOLJ
Biroul de Cadastru și Publicitate Imobiliară Craiova

A. Partea I. Descrierea imobilului

TEREN Extravilan

Adresa: Jud. Dolj, T 35, P 34/1

Nr. Crt	Nr cadastral Nr. topografic	Suprafața* (mp)	Observații / Referințe
A1		4.257	Sector cadastral:6 Teren neimprejmuit;

B. Partea II. Proprietari și acte

Inscrieri privitoare la dreptul de proprietate și alte drepturi reale	Referințe
/	
Act Normativ nr. Legea 7, din 13/03/1996 emis de PARLAMENTUL ROMÂNIEI;	
B1	Inscrierea provizorie, drept de PROPRIETATE, dobandit prin Lege, cota actuala 1/1, cota initiala 1/1
	1) NEIDENTIFICAT NEIDENTIFICAT, CIF:0000000000000, LIPSA CNP

C. Partea III. SARCINI .

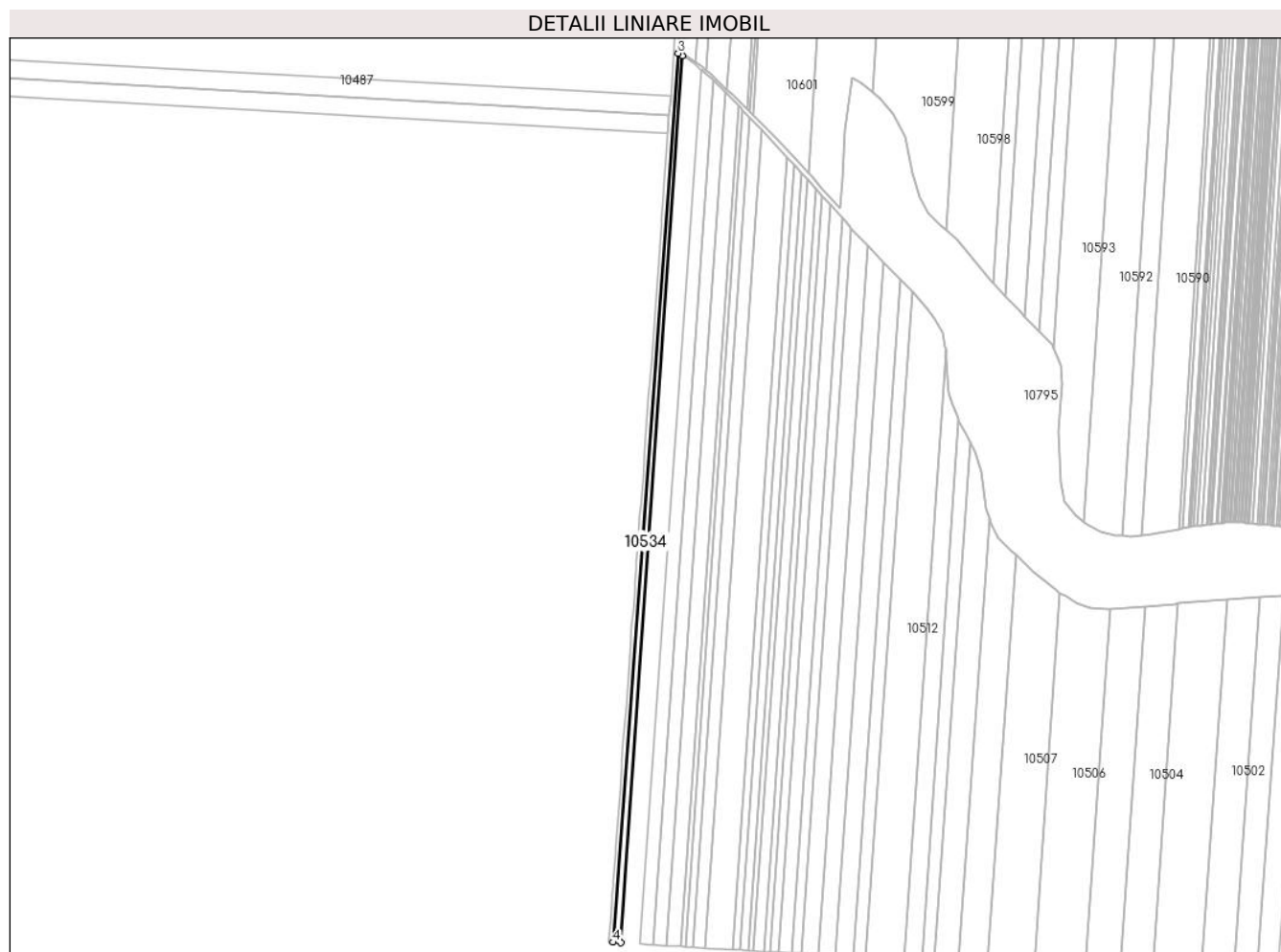
Inscrieri privind dezmembramintele dreptului de proprietate, drepturi reale de garanție și sarcini	Referințe
NU SUNT	

Anexa Nr. 1 La Partea I

Teren

Nr cadastral	Suprafața (mp)*	Observații / Referințe
	4.257	

* Suprafața este determinată în planul de proiecție Stereo 70.



Date referitoare la teren

Crt	Categorie folosință	Intra vilan	Suprafața (mp)	Tarla	Parcelă	Nr. topo	Observații / Referințe
1	arabil	NU	4.257	35	34/1	-	

Lungime Segmente

1) Valorile lungimilor segmentelor sunt obținute din proiecție în plan.

Punct început	X / Y	Punct sfârșit	X / Y	Lungime segment (** (m)
1	348.924,924 293.801,379	2	348.980,434 294.604,869	805.405
2	348.980,434 294.604,869	3	348.976,936 294.607,111	4.155
3	348.976,936 294.607,111	4	348.918,028 293.801,807	807.456
4	348.918,028 293.801,807	1	348.924,924 293.801,379	6.909

** Lungimile segmentelor sunt determinate în planul de proiecție Stereo 70 și sunt rotunjite la 1 milimetru.

***** Distanţa dintre puncte este formată din segmente cumulate ce sunt mai mici decât valoarea 1 milimetru.**

**DATE DESPRE IMOBILUL NR. 10535**

Oficiul de Cadastru și Publicitate Imobiliară DOLJ
Biroul de Cadastru și Publicitate Imobiliară Craiova

A. Partea I. Descrierea imobilului

TEREN Extravilan

Adresa: Jud. Dolj, T 35, P 16

Nr. Crt	Nr cadastral Nr. topografic	Suprafața* (mp)	Observații / Referințe
A1		1.150	Sector cadastral:6 Teren neimprejmuit;

B. Partea II. Proprietari și acte

Inscrieri privitoare la dreptul de proprietate și alte drepturi reale	Referințe
/	
Act Administrativ nr. TDP 1924-15085, din 09/03/1995 emis de CJSDPAT DOLJ;	
B1	A1
Intabulare, drept de PROPRIETATE, dobândit prin Reconstituire, cota actuala 1/1, cota initiala 1/1	
1) PIRVU I. CONSTANTIN, LIPSA CNP	

C. Partea III. SARCINI .


Inscrieri privind dezmembramintele dreptului de proprietate, drepturi reale de garanție și sarcini	Referințe
NU SUNT	

Anexa Nr. 1 La Partea I

Teren

Nr cadastral	Suprafața (mp)*	Observații / Referințe
	1.150	

* Suprafața este determinată în planul de proiecție Stereo 70.



Date referitoare la teren

Crt	Categorie folosință	Intravilan	Suprafața (mp)	Tarla	Parcelă	Nr. topo	Observații / Referințe
1	arabil	NU	1.150	35	16	-	

Lungime Segmente

1) Valorile lungimilor segmentelor sunt obținute din proiecție în plan.

Punct început	X / Y	Punct sfârșit	X / Y	Lungime segment	Punct început	X / Y	Punct sfârșit	X / Y	Lungime segment	Punct început	X / Y	Punct sfârșit	X / Y	Lungime segment
1	349.592,173 294.884,597	2	349.592,816 294.897,895	13.31 4	2	349.592,816 294.897,895	3	349.593,462 294.911,243	13.36 4	3	349.593,462 294.911,243	4	349.593,73 294.915,519	4.284
4	349.593,73 294.915,519	5	349.595,157 294.938,296	22.82 2	5	349.595,157 294.938,296	6	349.598,114 294.979,56	41.37	6	349.598,114 294.979,56	7	349.599,092 294.993,215	13.69
7	349.599,092 294.993,215	8	349.600,192 295.008,951	15.77 4	8	349.600,192 295.008,951	9	349.601,059 295.021,352	12.43 1	9	349.601,059 295.021,352	10	349.604,515 295.071,975	50.74 1
10	349.604,515 295.071,975	11	349.604,24 295.071,904	0.284	11	349.604,24 295.071,904	12	349.604,105 295.071,907	0.135	12	349.604,105 295.071,907	13	349.603,474 295.071,92	0.631
13	349.603,474 295.071,92	14	349.546,603 294.176,277	897.4 47	14	349.546,603 294.176,277	15	349.548,088 294.176,13	1.492	15	349.548,088 294.176,13	16	349.548,403 294.181,307	5.187
16	349.548,403 294.181,307	17	349.550,058 294.208,444	27.18 7	17	349.550,058 294.208,444	18	349.552,84 294.254,06	45.70 1	18	349.552,84 294.254,06	19	349.553,139 294.258,953	4.902

Punct început	X / Y	Punct sfârșit	X / Y	Lungime segment	Punct început	X / Y	Punct sfârșit	X / Y	Lungime segment	Punct început	X / Y	Punct sfârșit	X / Y	Lungime segment
19	349.553,139 294.258,953	20	349.553,986 294.272,847	13.92	20	349.553,986 294.272,847	21	349.554,107 294.274,825	1.982	21	349.554,107 294.274,825	22	349.555,638 294.297,158	22.385
22	349.555,638 294.297,158	23	349.556,839 294.314,677	17.56	23	349.556,839 294.314,677	24	349.558,757 294.342,654	28.043	24	349.558,757 294.342,654	25	349.559,066 294.347,152	4.509
25	349.559,066 294.347,152	26	349.559,214 294.349,313	2.166	26	349.559,214 294.349,313	27	349.563,434 294.416,306	67.126	27	349.563,434 294.416,306	28	349.565,82 294.454,188	37.957
28	349.565,82 294.454,188	29	349.567,267 294.479,422	25.275	29	349.567,267 294.479,422	30	349.569,478 294.517,964	38.605	30	349.569,478 294.517,964	31	349.569,541 294.519,067	1.105
31	349.569,541 294.519,067	32	349.571,333 294.544,55	25.546	32	349.571,333 294.544,55	33	349.571,928 294.550,655	6.134	33	349.571,928 294.550,655	34	349.573,721 294.569,052	18.484
34	349.573,721 294.569,052	35	349.575,824 294.599,495	30.516	35	349.575,824 294.599,495	36	349.575,846 294.599,827	0.333	36	349.575,846 294.599,827	37	349.577,927 294.630,48	30.724
37	349.577,927 294.630,48	38	349.577,987 294.631,365	0.887	38	349.577,987 294.631,365	39	349.579,398 294.652,249	20.932	39	349.579,398 294.652,249	40	349.580,029 294.661,6	9.372
40	349.580,029 294.661,6	41	349.581,454 294.692,721	31.154	41	349.581,454 294.692,721	42	349.581,808 294.701,621	8.907	42	349.581,808 294.701,621	43	349.582,2 294.711,502	9.889
43	349.582,2 294.711,502	44	349.582,472 294.723,706	12.207	44	349.582,472 294.723,706	45	349.584,28 294.753,429	29.778	45	349.584,28 294.753,429	46	349.584,439 294.756,047	2.623
46	349.584,439 294.756,047	47	349.586,014 294.786,323	30.317	47	349.586,014 294.786,323	48	349.586,135 294.788,659	2.339	48	349.586,135 294.788,659	49	349.587,963 294.819,215	30.611
49	349.587,963 294.819,215	50	349.588,102 294.821,543	2.332	50	349.588,102 294.821,543	51	349.590,477 294.853,206	31.752	51	349.590,477 294.853,206	52	349.590,818 294.859,529	6.332
52	349.590,818 294.859,529	1	349.592,173 294.884,597	25.105										

** Lungimile segmentelor sunt determinate în planul de proiecție Stereo 70 și sunt rotunjite la 1 milimetru.

*** Distanța dintre puncte este formată din segmente cumulate ce sunt mai mici decât valoarea 1 milimetru.

**DATE DESPRE IMOBILUL NR. 10536**

Oficiul de Cadastru și Publicitate Imobiliară DOLJ
Biroul de Cadastru și Publicitate Imobiliară Craiova

A. Partea I. Descrierea imobilului

TEREN Extravilan

Adresa: Jud. Dolj, T 35, P 17

Nr. Crt	Nr cadastral Nr. topografic	Suprafața* (mp)	Observații / Referințe
A1		2.035	Sector cadastral:6 Teren neimprejmuit;

B. Partea II. Proprietari și acte

Inscrieri privitoare la dreptul de proprietate și alte drepturi reale		Referințe
/		
Act Administrativ nr. TDP 1946-15085, din 09/03/1995 emis de CJSDPAT DOLJ;		
B1	Intabulare, drept de PROPRIETATE, dobandit prin Reconstituire, cota actuala 1/1, cota initiala 1/1 1) CIOBANU S. MARIN, LIPSA CNP 2) MOCIOFLEACA S. LEONORA, LIPSA CNP	A1

C. Partea III. SARCINI .


Inscrieri privind dezmembramintele dreptului de proprietate, drepturi reale de garanție și sarcini	Referințe
NU SUNT	

Anexa Nr. 1 La Partea I

Teren

Nr cadastral	Suprafața (mp)*	Observații / Referințe
	2.035	

* Suprafața este determinată în planul de proiecție Stereo 70.



Date referitoare la teren

Crt	Categorie folosință	Intra vilan	Suprafața (mp)	Tarla	Parcelă	Nr. topo	Observații / Referințe
1	arabil	NU	2.035	35	17	-	

Lungime Segmente

1) Valorile lungimilor segmentelor sunt obținute din proiecție în plan.

Punct început	X / Y	Punct sfârșit	X / Y	Lungime segment (** (m)
1	349.546,603 294.176,277	2	349.603,474 295.071,92	897.447
2	349.603,474 295.071,92	3	349.601,819 295.071,953	1.655
3	349.601,819 295.071,953	4	349.543,733 294.176,56	897.275
4	349.543,733 294.176,56	5	349.546,006 294.176,336	2.284
5	349.546,006 294.176,336	1	349.546,603 294.176,277	0.6

**** Lungimile segmentelor sunt determinate în planul de proiecție Stereo 70 și sunt rotunjite la 1 milimetru.**

***** Distanța dintre puncte este formată din segmente cumulate ce sunt mai mici decât valoarea 1 milimetru.**

**DATE DESPRE IMOBILUL NR. 10537**

Oficiul de Cadastru și Publicitate Imobiliară DOLJ
Biroul de Cadastru și Publicitate Imobiliară Craiova

A. Partea I. Descrierea imobilului

TEREN Extravilan

Adresa: Jud. Dolj, T 35, P 18

Nr. Crt	Nr cadastral Nr. topografic	Suprafața* (mp)	Observații / Referințe
A1	35874	1.800	Sector cadastral:6 Teren neimprejmuit;

B. Partea II. Proprietari și acte

Inscrieri privitoare la dreptul de proprietate și alte drepturi reale		Referințe
110462 / 27/05/2019		
Act Notarial nr. aut nr. 1635, din 17/05/2019 emis de Budiana Ionut Razvan;		
B1	Intabulare, drept de PROPRIETATE, dobandit prin Conventie, cota actuala 1/1, cota initiala 1/1 1) RADU ELENA CORINA 2) RADU MARIN	A1
B2	se noteaza faptul ca imobilul de sub A1 face parte din patrimoniul de afectatiune al lui :''INTREPRINDERE INDIVIDUALA RADU ELENA CORINA ''	A1

C. Partea III. SARCINI .


Inscrieri privind dezmembramintele dreptului de proprietate, drepturi reale de garanție și sarcini	Referințe
NU SUNT	

Anexa Nr. 1 La Partea I

Teren

Nr cadastral	Suprafața (mp)*	Observații / Referințe
35874	1.800	

* Suprafața este determinată în planul de proiecție Stereo 70.



Date referitoare la teren

Crt	Categorie folosință	Intra vilan	Suprafața (mp)	Tarla	Parcelă	Nr. topo	Observații / Referințe
1	arabil	NU	1.800	35	18	-	

Lungime Segmente

1) Valorile lungimilor segmentelor sunt obținute din proiecție în plan.

Punct început	X / Y	Punct sfârșit	X / Y	Lungime segment (** (m)
1	349.601,819 295.071,953	2	349.599,812 295.071,993	2.007
2	349.599,812 295.071,993	3	349.541,735 294.176,757	897.118
3	349.541,735 294.176,757	4	349.543,733 294.176,56	2.008
4	349.543,733 294.176,56	1	349.601,819 295.071,953	897.275

** Lungimile segmentelor sunt determinate în planul de proiecție Stereo 70 și sunt rotunjite la 1 milimetru.

***** Distanţa dintre puncte este formată din segmente cumulate ce sunt mai mici decât valoarea 1 milimetru.**

**DATE DESPRE IMOBILUL NR. 10538**

Oficiul de Cadastru și Publicitate Imobiliară DOLJ
Biroul de Cadastru și Publicitate Imobiliară Craiova

A. Partea I. Descrierea imobilului

TEREN Extravilan

Adresa: Jud. Dolj, T 35, P 10

Nr. Crt	Nr cadastral Nr. topografic	Suprafața* (mp)	Observații / Referințe
A1		2.600	Sector cadastral:6 Teren neimprejmuit;

B. Partea II. Proprietari și acte

Inscrieri privitoare la dreptul de proprietate și alte drepturi reale	Referințe
/	
Act Administrativ nr. TDP 1054-45342, din 10/05/1994 emis de CJSDPAT DOLJ;	
B1	A1
Intabulare, drept de PROPRIETATE, dobandit prin Reconstituire, cota actuala 1/1, cota initiala 1/1 1) FLOAREA GHE. ILIE, LIPSA CNP	

C. Partea III. SARCINI .


Inscrieri privind dezmembramintele dreptului de proprietate, drepturi reale de garanție și sarcini	Referințe
NU SUNT	

Anexa Nr. 1 La Partea I

Teren

Nr cadastral	Suprafața (mp)*	Observații / Referințe
	2.600	

* Suprafața este determinată în planul de proiecție Stereo 70.



Date referitoare la teren

Crt	Categorie folosință	Intra vilan	Suprafața (mp)	Tarla	Parcelă	Nr. topo	Observații / Referințe
1	arabil	NU	2.600	35	10	-	

Lungime Segmente

1) Valorile lungimilor segmentelor sunt obținute din proiecție în plan.

Punct început	X / Y	Punct sfârșit	X / Y	Lungime segment (** (m)
1	349.599,812 295.071,993	2	349.596,911 295.072,051	2.902
2	349.596,911 295.072,051	3	349.538,849 294.177,041	896.891
3	349.538,849 294.177,041	4	349.541,735 294.176,757	2.9
4	349.541,735 294.176,757	1	349.599,812 295.071,993	897.118

** Lungimile segmentelor sunt determinate în planul de proiecție Stereo 70 și sunt rotunjite la 1 milimetru.

***** Distanţa dintre puncte este formată din segmente cumulate ce sunt mai mici decât valoarea 1 milimetru.**

**DATE DESPRE IMOBILUL NR. 10539**

Oficiul de Cadastru și Publicitate Imobiliară DOLJ
Biroul de Cadastru și Publicitate Imobiliară Craiova

A. Partea I. Descrierea imobilului

TEREN Extravilan

Adresa: Jud. Dolj, T 35, P 20

Nr. Crt	Nr cadastral Nr. topografic	Suprafața* (mp)	Observații / Referințe
A1		1.100	Sector cadastral:6 Teren neimprejmuit;

B. Partea II. Proprietari și acte

Inscrieri privitoare la dreptul de proprietate și alte drepturi reale		Referințe
/		
Act Notarial nr. CM 244, din 08/10/2009 emis de BNP STOENESCU FLOREA ;		
B1	Intabulare, drept de PROPRIETATE, dobandit prin Succesiune, cota actuala 1/1, cota initiala 1/1 1) FLOARI ION	A1

C. Partea III. SARCINI .


Inscrieri privind dezmembramintele dreptului de proprietate, drepturi reale de garanție și sarcini	Referințe
NU SUNT	

Anexa Nr. 1 La Partea I

Teren

Nr cadastral	Suprafața (mp)*	Observații / Referințe
	1.100	

* Suprafața este determinată în planul de proiecție Stereo 70.



Date referitoare la teren

Crt	Categorie folosință	Intravilan	Suprafața (mp)	Tarla	Parcelă	Nr. topo	Observații / Referințe
1	arabil	NU	1.100	35	20	-	

Lungime Segmente

1) Valorile lungimilor segmentelor sunt obținute din proiecție în plan.

Punct început	X / Y	Punct sfârșit	X / Y	Lungime segment (** (m)
1	349.596,911 295.072,051	2	349.595,683 295.072,076	1.228
2	349.595,683 295.072,076	3	349.537,628 294.177,161	896.796
3	349.537,628 294.177,161	4	349.538,849 294.177,041	1.227
4	349.538,849 294.177,041	1	349.596,911 295.072,051	896.891

** Lungimile segmentelor sunt determinate în planul de proiecție Stereo 70 și sunt rotunjite la 1 milimetru.

***** Distanţa dintre puncte este formată din segmente cumulate ce sunt mai mici decât valoarea 1 milimetru.**

**DATE DESPRE IMOBILUL NR. 10540**

Oficiul de Cadastru și Publicitate Imobiliară DOLJ
Biroul de Cadastru și Publicitate Imobiliară Craiova

A. Partea I. Descrierea imobilului

TEREN Extravilan

Adresa: Jud. Dolj, T 35, P 21

Nr. Crt	Nr cadastral Nr. topografic	Suprafața* (mp)	Observații / Referințe
A1	38213	2.000	Sector cadastral:6 Teren neimprejmuit;

B. Partea II. Proprietari și acte

Inscrieri privitoare la dreptul de proprietate și alte drepturi reale		Referințe
285372 / 06/12/2021		
Act Notarial nr. CONTRACT DONATIE NR 237, din 17/02/2021 emis de COSMIN ALEXANDRU SERBAN;		
B1	Intabulare, drept de PROPRIETATE, dobandit prin Conventie, cota actuala 1/1, cota initiala 1/1 1) STINGA MARIA	A1

C. Partea III. SARCINI .


Inscrieri privind dezmembramintele dreptului de proprietate, drepturi reale de garanție și sarcini	Referințe
NU SUNT	

Anexa Nr. 1 La Partea I

Teren

Nr cadastral	Suprafața (mp)*	Observații / Referințe
38213	2.000	

* Suprafața este determinată în planul de proiecție Stereo 70.



Date referitoare la teren

Crt	Categorie folosință	Intravilan	Suprafața (mp)	Tarla	Parcelă	Nr. topo	Observații / Referințe
1	arabil	NU	2.000	35	21	-	

Lungime Segmente

1) Valorile lungimilor segmentelor sunt obținute din proiecție în plan.

Punct început	X / Y	Punct sfârșit	X / Y	Lungime segment (** (m)
1	349.595,683 295.072,076	2	349.593,451 295.072,12	2.232
2	349.593,451 295.072,12	3	349.535,407 294.177,38	896.621
3	349.535,407 294.177,38	4	349.537,628 294.177,161	2.232
4	349.537,628 294.177,161	1	349.595,683 295.072,076	896.796

** Lungimile segmentelor sunt determinate în planul de proiecție Stereo 70 și sunt rotunjite la 1 milimetru.

***** Distanţa dintre puncte este formată din segmente cumulate ce sunt mai mici decât valoarea 1 milimetru.**

**DATE DESPRE IMOBILUL NR. 10541**

Oficiul de Cadastru și Publicitate Imobiliară DOLJ
Biroul de Cadastru și Publicitate Imobiliară Craiova

A. Partea I. Descrierea imobilului

TEREN Extravilan

Adresa: Jud. Dolj, T 35, P 22

Nr. Crt	Nr cadastral Nr. topografic	Suprafața* (mp)	Observații / Referințe
A1		1.000	Sector cadastral:6 Teren neimprejmuit;

B. Partea II. Proprietari și acte

Inscrieri privitoare la dreptul de proprietate și alte drepturi reale		Referințe
/		
Act Administrativ nr. TDP 2067-15026, din 26/03/1996 emis de CJSDPAT DOLJ;		
B1	Intabulare, drept de PROPRIETATE, dobandit prin Reconstituire, cota actuala 1/1, cota initiala 1/1 1) RADU I. MARIA, LIPSA CNP 2) PIROTEALĂ I. TUDORA, LIPSA CNP 3) CIOBANU I. ALEXANDRU, LIPSA CNP 4) CIOBANU I. ELENA, LIPSA CNP	A1

C. Partea III. SARCINI .


Inscrieri privind dezmembramintele dreptului de proprietate, drepturi reale de garanție și sarcini	Referințe
NU SUNT	

Anexa Nr. 1 La Partea I

Teren

Nr cadastral	Suprafața (mp)*	Observații / Referințe
	1.000	

* Suprafața este determinată în planul de proiecție Stereo 70.



Date referitoare la teren

Crt	Categorie folosință	Intra vilan	Suprafața (mp)	Tarla	Parcelă	Nr. topo	Observații / Referințe
1	arabil	NU	1.000	35	22	-	

Lungime Segmente

1) Valorile lungimilor segmentelor sunt obținute din proiecție în plan.

Punct început	X / Y	Punct sfârșit	X / Y	Lungime segment (** (m)
1	349.593,451 295.072,12	2	349.592,335 295.072,143	1.116
2	349.592,335 295.072,143	3	349.534,296 294.177,49	896.534
3	349.534,296 294.177,49	4	349.535,407 294.177,38	1.116
4	349.535,407 294.177,38	1	349.593,451 295.072,12	896.621

** Lungimile segmentelor sunt determinate în planul de proiecție Stereo 70 și sunt rotunjite la 1 milimetru.

***** Distanţa dintre puncte este formată din segmente cumulate ce sunt mai mici decât valoarea 1 milimetru.**

**DATE DESPRE IMOBILUL NR. 10542**

Oficiul de Cadastru și Publicitate Imobiliară DOLJ
Biroul de Cadastru și Publicitate Imobiliară Craiova

A. Partea I. Descrierea imobilului

TEREN Extravilan

Adresa: Jud. Dolj, T 35, P 23

Nr. Crt	Nr cadastral Nr. topografic	Suprafața* (mp)	Observații / Referințe
A1		1.000	Sector cadastral:6 Teren neimprejmuat;

B. Partea II. Proprietari și acte

Inscrieri privitoare la dreptul de proprietate și alte drepturi reale	Referințe
/	
Act Administrativ nr. TDP 1326-58815, din 20/01/1995 emis de CJSDPAT DOLJ;	
B1	A1
Intabulare, drept de PROPRIETATE, dobandit prin Reconstituire, cota actuala 1/1, cota initiala 1/1	
1) RĂDUȚA GHEORGHE, LIPSA CNP	
2) DELIU A. ELIZA, LIPSA CNP	

C. Partea III. SARCINI .


Inscrieri privind dezmembramintele dreptului de proprietate, drepturi reale de garanție și sarcini	Referințe
NU SUNT	

Anexa Nr. 1 La Partea I

Teren

Nr cadastral	Suprafața (mp)*	Observații / Referințe
	1.000	

* Suprafața este determinată în planul de proiecție Stereo 70.



Date referitoare la teren

Crt	Categorie folosință	Intra vilan	Suprafața (mp)	Tarla	Parcelă	Nr. topo	Observații / Referințe
1	arabil	NU	1.000	35	23	-	

Lungime Segmente

1) Valorile lungimilor segmentelor sunt obținute din proiecție în plan.

Punct început	X / Y	Punct sfârșit	X / Y	Lungime segment (** (m)
1	349.592,335 295.072,143	2	349.591,218 295.072,165	1.117
2	349.591,218 295.072,165	3	349.533,186 294.177,599	896.446
3	349.533,186 294.177,599	4	349.534,296 294.177,49	1.115
4	349.534,296 294.177,49	1	349.592,335 295.072,143	896.534

** Lungimile segmentelor sunt determinate în planul de proiecție Stereo 70 și sunt rotunjite la 1 milimetru.

***** Distanţa dintre puncte este formată din segmente cumulate ce sunt mai mici decât valoarea 1 milimetru.**

**DATE DESPRE IMOBILUL NR. 10543**

Oficiul de Cadastru și Publicitate Imobiliară DOLJ
Biroul de Cadastru și Publicitate Imobiliară Craiova

A. Partea I. Descrierea imobilului

TEREN Extravilan

Adresa: Jud. Dolj, T 35, P 24

Nr. Crt	Nr cadastral Nr. topografic	Suprafața* (mp)	Observații / Referințe
A1		2.035	Sector cadastral:6 Teren neimprejmuit;

B. Partea II. Proprietari și acte

Inscrieri privitoare la dreptul de proprietate și alte drepturi reale		Referințe
/		
Act Administrativ nr. 1368-58815, din 24/01/1995 emis de CJSDPAT DOLJ;		
B1	Intabulare, drept de PROPRIETATE, dobandit prin Reconstituire, cota actuala 1/1, cota initiala 1/1 1) CHILOM ANA, LIPSA CNP 2) RĂDUT I. ELENA	A1

C. Partea III. SARCINI .

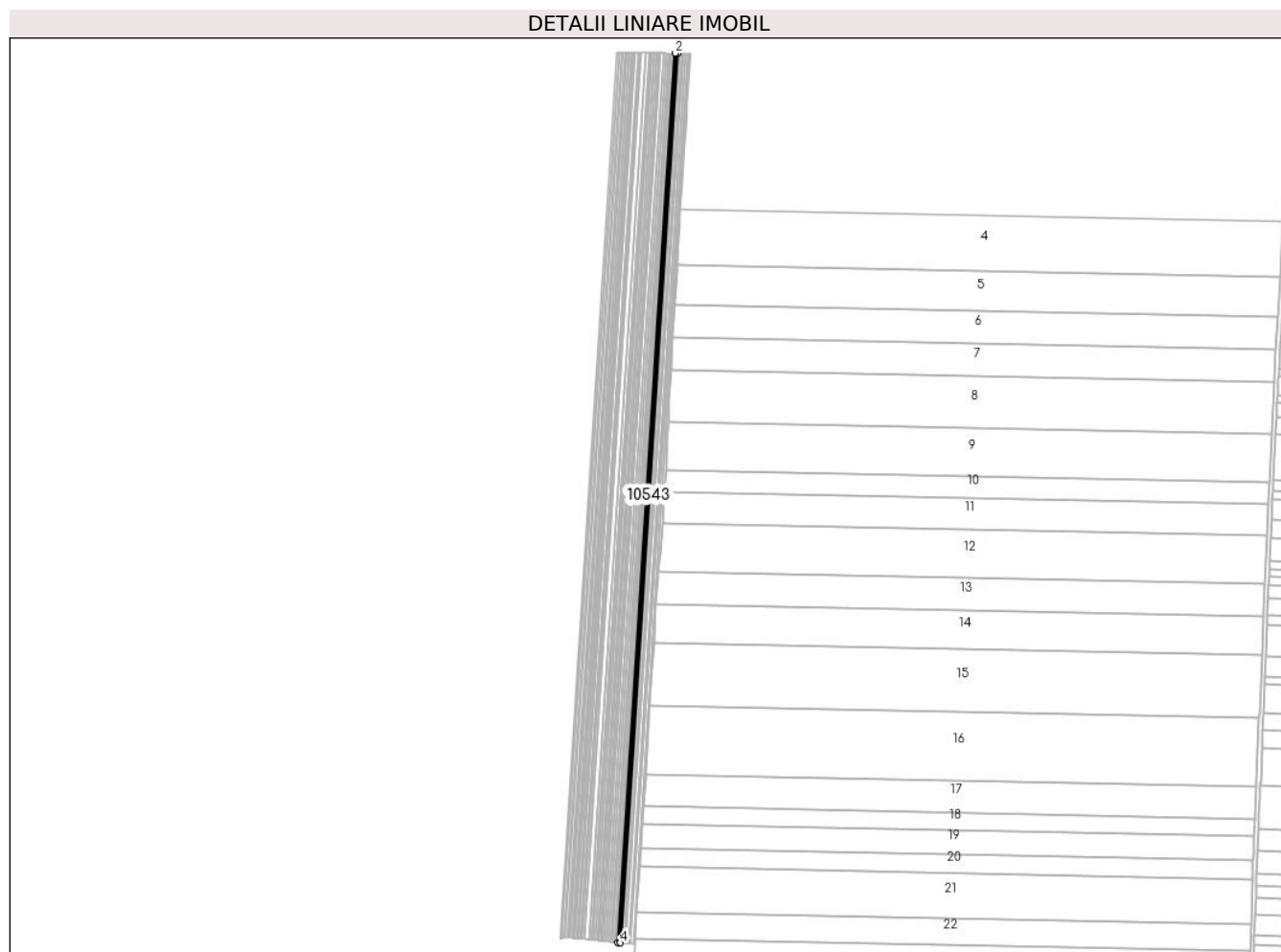
Inscrieri privind dezmembramintele dreptului de proprietate, drepturi reale de garanție și sarcini	Referințe
NU SUNT	

Anexa Nr. 1 La Partea I

Teren

Nr cadastral	Suprafața (mp)*	Observații / Referințe
	2.035	

* Suprafața este determinată în planul de proiecție Stereo 70.



Date referitoare la teren

Crt	Categorie folosință	Intravilan	Suprafața (mp)	Tarla	Parcelă	Nr. topo	Observații / Referințe
1	arabil	NU	2.035	35	24	-	

Lungime Segmente

1) Valorile lungimilor segmentelor sunt obținute din proiecție în plan.

Punct început	X / Y	Punct sfârșit	X / Y	Lungime segment (** (m)
1	349.591,218 295.072,165	2	349.588,946 295.072,211	2.272
2	349.588,946 295.072,211	3	349.530,925 294.177,822	896.269
3	349.530,925 294.177,822	4	349.533,186 294.177,599	2.272
4	349.533,186 294.177,599	1	349.591,218 295.072,165	896.446

** Lungimile segmentelor sunt determinate în planul de proiecție Stereo 70 și sunt rotunjite la 1 milimetru.

***** Distanţa dintre puncte este formată din segmente cumulate ce sunt mai mici decât valoarea 1 milimetru.**

**DATE DESPRE IMOBILUL NR. 10544**

Oficiul de Cadastru și Publicitate Imobiliară DOLJ
Biroul de Cadastru și Publicitate Imobiliară Craiova

A. Partea I. Descrierea imobilului

TEREN Extravilan

Adresa: Jud. Dolj, T 35, P 25

Nr. Crt	Nr cadastral Nr. topografic	Suprafața* (mp)	Observații / Referințe
A1		1.550	Sector cadastral:6 Teren neimprejmuit;

B. Partea II. Proprietari și acte

Inscrieri privitoare la dreptul de proprietate și alte drepturi reale	Referințe
/	
Act Administrativ nr. TDP 860-59058, din 07/03/1994 emis de CJSDPAT DOLJ;	
B1	A1
Intabulare, drept de PROPRIETATE, dobandit prin Reconstituire, cota actuala 1/1, cota initiala 1/1	
1) URZICEANU GH. ION, LIPSA CNP	

C. Partea III. SARCINI .

Inscrieri privind dezmembramintele dreptului de proprietate, drepturi reale de garanție și sarcini	Referințe
NU SUNT	

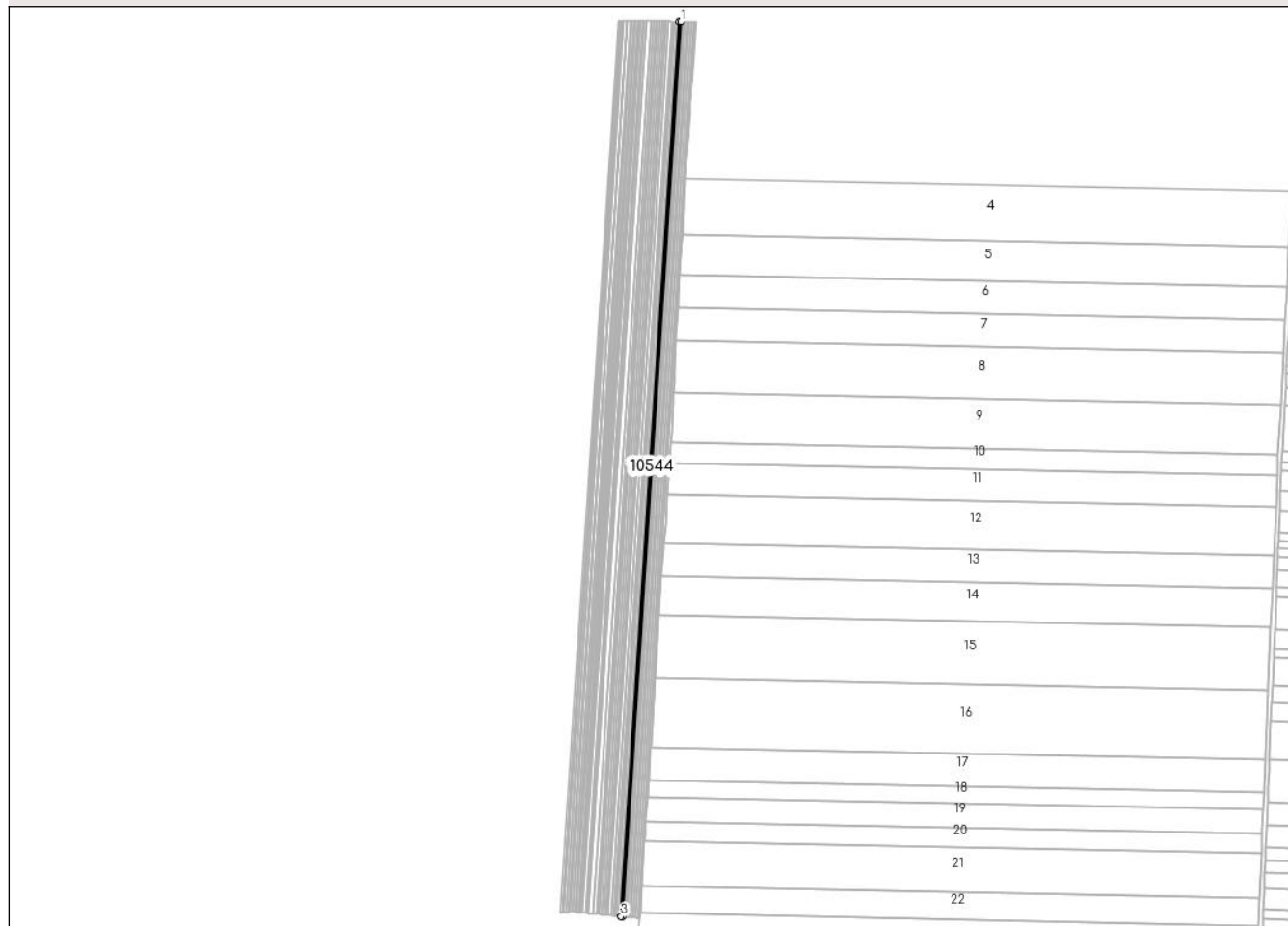
Anexa Nr. 1 La Partea I

Teren

Nr cadastral	Suprafața (mp)*	Observații / Referințe
	1.550	

* Suprafața este determinată în planul de proiecție Stereo 70.

DETALII LINIARE IMOBIL



Date referitoare la teren

Crt	Categorie folosință	Intravilan	Suprafața (mp)	Tarla	Parcelă	Nr. topo	Observații / Referințe
1	arabil	NU	1.550	35	25	-	

Lungime Segmente

1) Valorile lungimilor segmentelor sunt obținute din proiecție în plan.

Punct început	X / Y	Punct sfârșit	X / Y	Lungime segment (** (m)
1	349.588,946 295.072,211	2	349.587,215 295.072,245	1.731
2	349.587,215 295.072,245	3	349.529,203 294.177,992	896.133
3	349.529,203 294.177,992	4	349.530,925 294.177,822	1.73
4	349.530,925 294.177,822	1	349.588,946 295.072,211	896.269

** Lungimile segmentelor sunt determinate în planul de proiecție Stereo 70 și sunt rotunjite la 1 milimetru.

***** Distanţa dintre puncte este formată din segmente cumulate ce sunt mai mici decât valoarea 1 milimetru.**

**DATE DESPRE IMOBILUL NR. 10545**

Oficiul de Cadastru și Publicitate Imobiliară DOLJ
Biroul de Cadastru și Publicitate Imobiliară Craiova

A. Partea I. Descrierea imobilului

TEREN Extravilan

Adresa: Jud. Dolj, T 35, P 26

Nr. Crt	Nr cadastral Nr. topografic	Suprafața* (mp)	Observații / Referințe
A1	39616	1.800	Sector cadastral:6 Teren neimprejmuit;

B. Partea II. Proprietari și acte

Inscrieri privitoare la dreptul de proprietate și alte drepturi reale		Referințe
285594 / 06/12/2021		
Act Notarial nr. Certificat de moștenitor nr.24, din 17/01/2018 emis de NP Stoenescu Florea (act administrativ nr Titlu de proprietate Nr. 1123-59371 din 04.07.1994, emis de COMISIA JUDETEANA DOLJ);		
B1	Intabulare, drept de PROPRIETATE, dobandit prin Succesiune, cota actuala 1/2, cota initiala 1/2 1) JIPLEA ANGELA <i>OBSERVATII: defunct Sileanovici Marin</i>	A1
B2	Intabulare, drept de PROPRIETATE, dobandit prin Succesiune, cota actuala 1/2, cota initiala 1/2 1) SILANOVICI GEORGE <i>OBSERVATII: defunct Sileanovici Marin</i>	A1

C. Partea III. SARCINI .


Inscrieri privind dezmembramintele dreptului de proprietate, drepturi reale de garanție și sarcini	Referințe
NU SUNT	

Anexa Nr. 1 La Partea I

Teren

Nr cadastral	Suprafața (mp)*	Observații / Referințe
39616	1.800	

* Suprafața este determinată în planul de proiecție Stereo 70.



Date referitoare la teren

Crt	Categorie folosință	Intravilan	Suprafața (mp)	Tarla	Parcelă	Nr. topo	Observații / Referințe
1	arabil	NU	1.800	35	26	-	

Lungime Segmente

1) Valorile lungimilor segmentelor sunt obținute din proiecție în plan.

Punct început	X / Y	Punct sfârșit	X / Y	Lungime segment (** (m)
1	349.587,215 295.072,245	2	349.585,205 295.072,286	2.01
2	349.585,205 295.072,286	3	349.527,203 294.178,189	895.976
3	349.527,203 294.178,189	4	349.529,203 294.177,992	2.01
4	349.529,203 294.177,992	1	349.587,215 295.072,245	896.133

** Lungimile segmentelor sunt determinate în planul de proiecție Stereo 70 și sunt rotunjite la 1 milimetru.

***** Distanţa dintre puncte este formată din segmente cumulate ce sunt mai mici decât valoarea 1 milimetru.**

**DATE DESPRE IMOBILUL NR. 10546**

Oficiul de Cadastru și Publicitate Imobiliară DOLJ
Biroul de Cadastru și Publicitate Imobiliară Craiova

A. Partea I. Descrierea imobilului

TEREN Extravilan

Adresa: Jud. Dolj, T 35, P 27

Nr. Crt	Nr cadastral Nr. topografic	Suprafața* (mp)	Observații / Referințe
A1		2.000	Sector cadastral:6 Teren neimprejmuit;

B. Partea II. Proprietari și acte

Inscrieri privitoare la dreptul de proprietate și alte drepturi reale	Referințe
/	
Act Administrativ nr. TDP 1064-45342, din 10/05/1994 emis de CJSDPAT DOLJ;	
B1	A1
Intabulare, drept de PROPRIETATE, dobandit prin Reconstituire, cota actuala 1/1, cota initiala 1/1 1) DIȚA I GHEORGHE, LIPSA CNP	

C. Partea III. SARCINI .

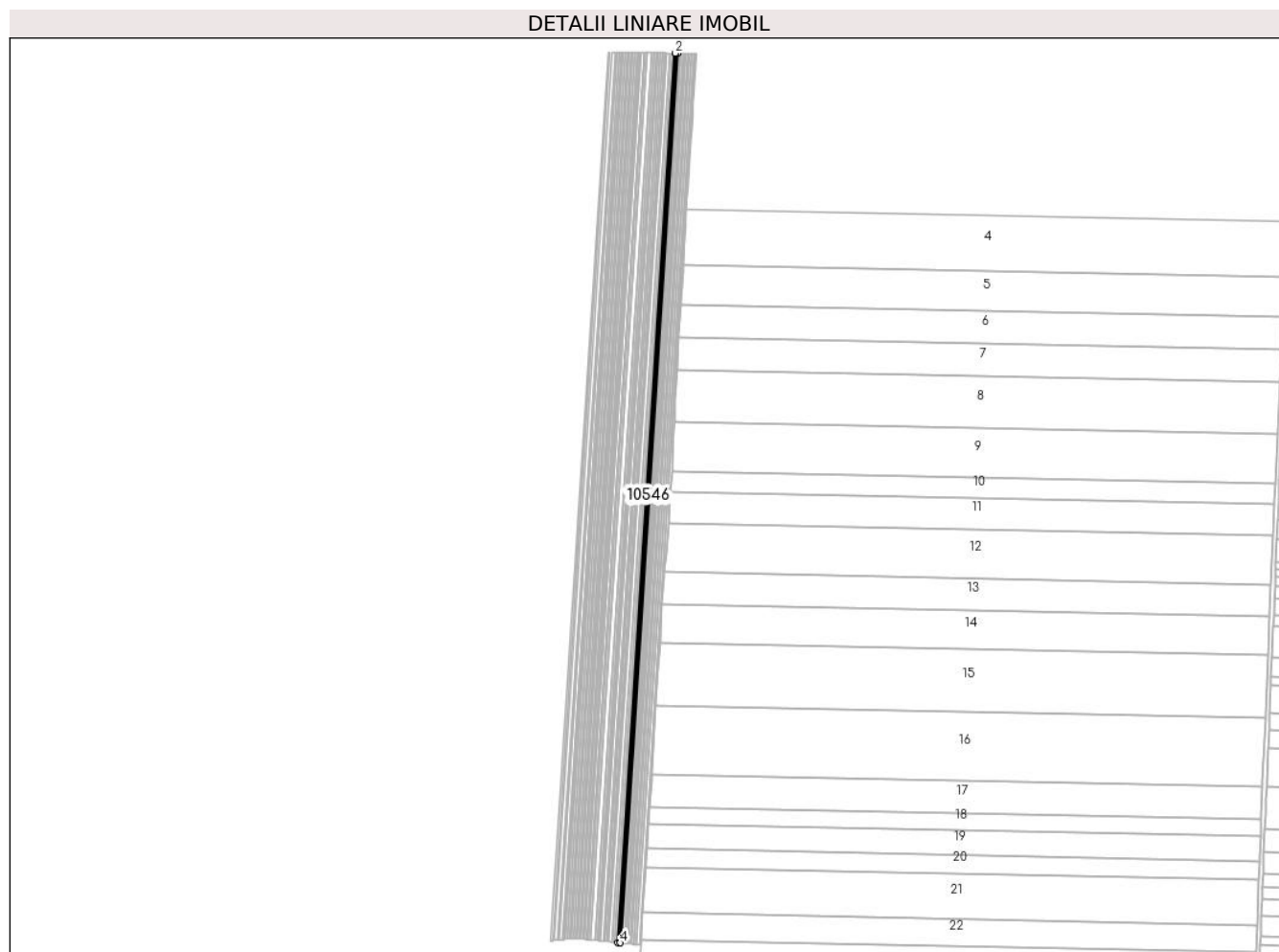
Inscrieri privind dezmembramintele dreptului de proprietate, drepturi reale de garanție și sarcini	Referințe
NU SUNT	

Anexa Nr. 1 La Partea I

Teren

Nr cadastral	Suprafața (mp)*	Observații / Referințe
	2.000	

* Suprafața este determinată în planul de proiecție Stereo 70.



Date referitoare la teren

Crt	Categorie folosință	Intra vilan	Suprafața (mp)	Tarla	Parcelă	Nr. topo	Observații / Referințe
1	arabil	NU	2.000	35	27	-	

Lungime Segmente

1) Valorile lungimilor segmentelor sunt obținute din proiecție în plan.

Punct început	X / Y	Punct sfârșit	X / Y	Lungime segment (** (m)
1	349.585,205 295.072,286	2	349.582,971 295.072,331	2.234
2	349.582,971 295.072,331	3	349.524,98 294.178,408	895.802
3	349.524,98 294.178,408	4	349.527,203 294.178,189	2.234
4	349.527,203 294.178,189	1	349.585,205 295.072,286	895.976

** Lungimile segmentelor sunt determinate în planul de proiecție Stereo 70 și sunt rotunjite la 1 milimetru.

***** Distanţa dintre puncte este formată din segmente cumulate ce sunt mai mici decât valoarea 1 milimetru.**

**DATE DESPRE IMOBILUL NR. 10547**

Oficiul de Cadastru și Publicitate Imobiliară DOLJ
Biroul de Cadastru și Publicitate Imobiliară Craiova

A. Partea I. Descrierea imobilului

TEREN Extravilan

Adresa: Jud. Dolj, T 35, P 28

Nr. Crt	Nr cadastral Nr. topografic	Suprafața* (mp)	Observații / Referințe
A1		1.100	Sector cadastral:6 Teren neimprejmuit;

B. Partea II. Proprietari și acte

Inscrieri privitoare la dreptul de proprietate și alte drepturi reale	Referințe
/	
Act Administrativ nr. TDP 2069-15026, din 26/03/1996 emis de CJSDPAT DOLJ;	
B1	A1
Intabulare, drept de PROPRIETATE, dobandit prin Reconstituire, cota actuala 1/1, cota initiala 1/1	
1) DUMACHIN M. LUCREȚIA, LIPSA CNP	
2) CURCĂ M. OPRIȚA, LIPSA CNP	
3) DÎRMON M. ILIE, LIPSA CNP	

C. Partea III. SARCINI .

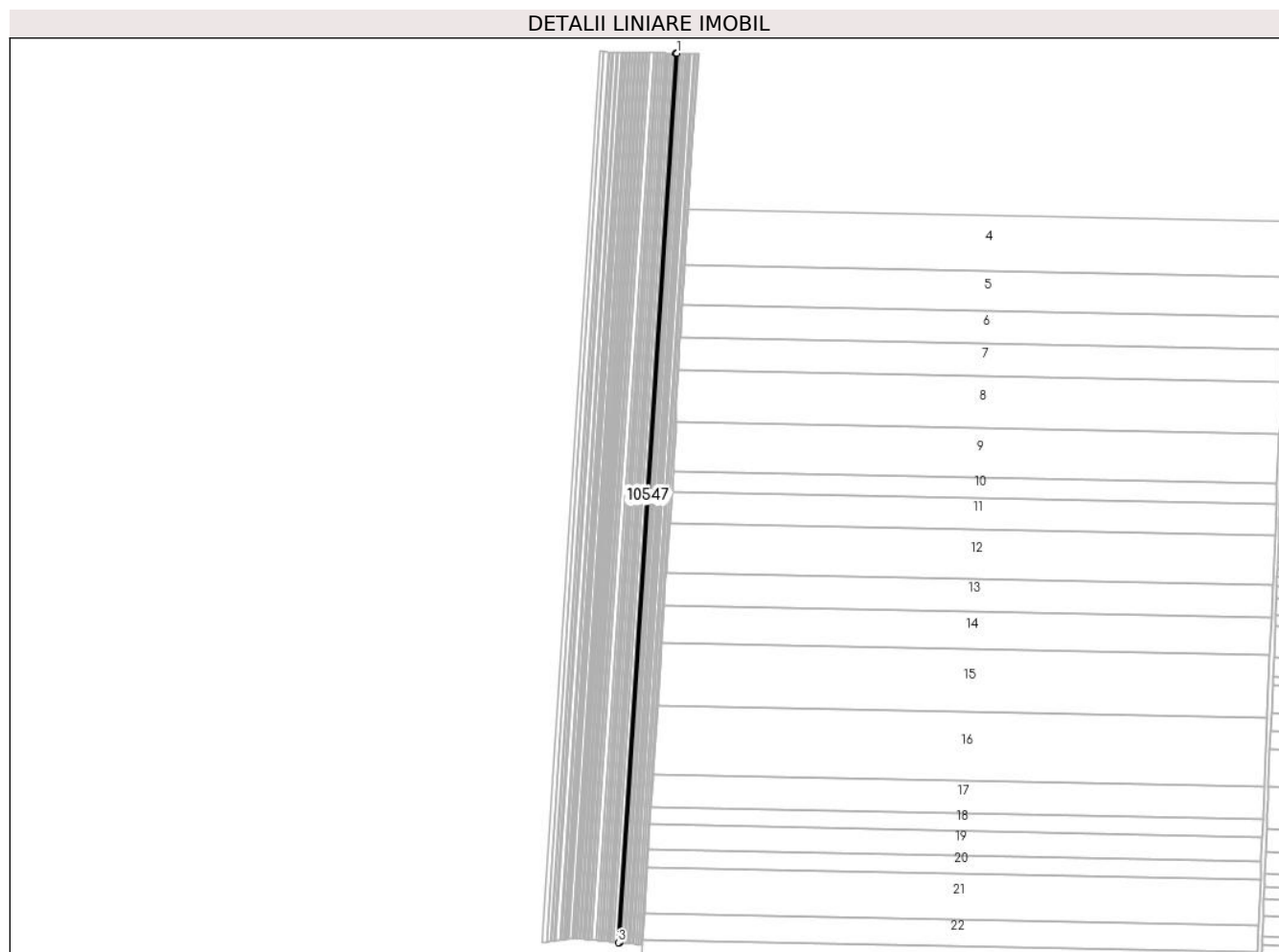
Inscrieri privind dezmembramintele dreptului de proprietate, drepturi reale de garanție și sarcini	Referințe
NU SUNT	

Anexa Nr. 1 La Partea I

Teren

Nr cadastral	Suprafața (mp)*	Observații / Referințe
	1.100	

* Suprafața este determinată în planul de proiecție Stereo 70.



Date referitoare la teren

Crt	Categorie folosință	Intra vilan	Suprafața (mp)	Tarla	Parcelă	Nr. topo	Observații / Referințe
1	arabil	NU	1.100	35	28	-	

Lungime Segmente

1) Valorile lungimilor segmentelor sunt obținute din proiecție în plan.

Punct început	X / Y	Punct sfârșit	X / Y	Lungime segment (** (m)
1	349.582,971 295.072,331	2	349.581,742 295.072,355	1.229
2	349.581,742 295.072,355	3	349.523,757 294.178,529	895.705
3	349.523,757 294.178,529	4	349.524,98 294.178,408	1.229
4	349.524,98 294.178,408	1	349.582,971 295.072,331	895.802

** Lungimile segmentelor sunt determinate în planul de proiecție Stereo 70 și sunt rotunjite la 1 milimetru.

***** Distanţa dintre puncte este formată din segmente cumulate ce sunt mai mici decât valoarea 1 milimetru.**

**DATE DESPRE IMOBILUL NR. 10548**

Oficiul de Cadastru și Publicitate Imobiliară DOLJ
Biroul de Cadastru și Publicitate Imobiliară Craiova

A. Partea I. Descrierea imobilului

TEREN Extravilan

Adresa: Jud. Dolj, T 35, P 29

Nr. Crt	Nr cadastral Nr. topografic	Suprafața* (mp)	Observații / Referințe
A1	33957	1.700	Sector cadastral:6 Teren neimprejmuit;

B. Partea II. Proprietari și acte

Inscrieri privitoare la dreptul de proprietate și alte drepturi reale	Referințe
40755 / 22/03/2016	
Act Notarial nr. CVC aut. nr. 3356, din 17/11/2006 emis de NP Andrei Tomita;	
B1	A1
Intabulare, drept de PROPRIETATE, dobândit prin Conventie, cota actuala 1/1, cota initiala 1/1	
1) SGAIBA ION	
2) SGAIBA MARIANA	

C. Partea III. SARCINI .


Inscrieri privind dezmembramintele dreptului de proprietate, drepturi reale de garanție și sarcini	Referințe
NU SUNT	

Anexa Nr. 1 La Partea I

Teren

Nr cadastral	Suprafața (mp)*	Observații / Referințe
33957	1.700	

* Suprafața este determinată în planul de proiecție Stereo 70.



Date referitoare la teren

Crt	Categorie folosință	Intravilan	Suprafața (mp)	Tarla	Parcelă	Nr. topo	Observații / Referințe
1	arabil	NU	1.700	35	29	-	

Lungime Segmente

1) Valorile lungimilor segmentelor sunt obținute din proiecție în plan.

Punct început	X / Y	Punct sfârșit	X / Y	Lungime segment (** (m)
1	349.581,742 295.072,355	2	349.579,842 295.072,393	1.9
2	349.579,842 295.072,393	3	349.521,867 294.178,715	895.557
3	349.521,867 294.178,715	4	349.523,757 294.178,529	1.899
4	349.523,757 294.178,529	1	349.581,742 295.072,355	895.705

** Lungimile segmentelor sunt determinate în planul de proiecție Stereo 70 și sunt rotunjite la 1 milimetru.

***** Distanţa dintre puncte este formată din segmente cumulate ce sunt mai mici decât valoarea 1 milimetru.**

**DATE DESPRE IMOBILUL NR. 10549**

Oficiul de Cadastru și Publicitate Imobiliară DOLJ
Biroul de Cadastru și Publicitate Imobiliară Craiova

A. Partea I. Descrierea imobilului

TEREN Extravilan

Adresa: Jud. Dolj, T 35, P 30

Nr. Crt	Nr cadastral Nr. topografic	Suprafața* (mp)	Observații / Referințe
A1	33237	2.500	Sector cadastral:6 Teren neimprejmuit;

B. Partea II. Proprietari și acte

Inscrieri privitoare la dreptul de proprietate și alte drepturi reale		Referințe
27943 / 16/03/2015		
Hotarare Judecatoreasca nr. SENTINTA CIVILA NR. 15, din 13/01/2014 emis de JUDECATORIA CALAFAT (dosar nr 3971/201/2013);		
B1	Intabulare, drept de PROPRIETATE, dobandit prin Hotarare Judecatoreasca, cota actuala 1/1, cota initiala 1/1 1) SC EAST WAY SPEDITION SRL, CIF:9999999999999, LIPSA CUI	A1
150685 / 28/07/2020		
Act Notarial nr. Contract de ipoteca aut nr. 658, din 16/07/2020 emis de Marincas Eugen;		
B2	se noteaza interdictiile de intrainare, grevare , inchiriere, dezmembrare , comsare, restructurare, amenajare , demolare si construire 1) LIBRA INTERNET BANK S.A., CIF:8119644	A1
85733 / 10/05/2022		
Act Notarial nr. contract de ipoteca imobiliară aut nr 418, din 02/05/2022 emis de NP Marincas Eugen;		
B3	se notează interdictiile de instrăinare, grevare, închiriere, dezmembrare, comasare, restructurare, amenajare, construire, demolare 1) LIBRA INTERNET BANK S.A., CIF:8119644	A1

C. Partea III. SARCINI


Inscrieri privind dezmembramintele dreptului de proprietate, drepturi reale de garanție și sarcini		Referințe
150685 / 28/07/2020		
Act Notarial nr. Contract de ipoteca aut nr. 658, din 16/07/2020 emis de Marincas Eugen;		
C1	Intabulare, drept de IPOTECA, Valoare:7500000 RONsi celelalte obligatii de plata aferente creditului 1) LIBRA INTERNET BANK S.A., CIF:8119644	A1
85733 / 10/05/2022		
Act Notarial nr. contract de ipoteca imobiliară aut nr 418, din 02/05/2022 emis de NP Marincas Eugen;		
C2	Intabulare, drept de IPOTECA, Valoare:4700000 LEIsi celelalte obligații aferente creditului 1) LIBRA INTERNET BANK S.A., CIF:8119644	A1

Anexa Nr. 1 La Partea I

Teren

Nr cadastral	Suprafața (mp)*	Observații / Referințe
33237	2.500	

* Suprafața este determinată în planul de proiecție Stereo 70.



Date referitoare la teren

Crt	Categorie folosință	Intra vilan	Suprafața (mp)	Tarla	Parcelă	Nr. topo	Observații / Referințe
1	arabil	NU	2.500	35	30	-	

Lungime Segmente

1) Valorile lungimilor segmentelor sunt obținute din proiecție în plan.

Punct început	X / Y	Punct sfârșit	X / Y	Lungime segment (** (m)
1	349.579,842 295.072,393	2	349.577,048 295.072,449	2.795
2	349.577,048 295.072,449	3	349.519,087 294.178,989	895.338
3	349.519,087 294.178,989	4	349.521,867 294.178,715	2.793
4	349.521,867 294.178,715	1	349.579,842 295.072,393	895.557

** Lungimile segmentelor sunt determinate în planul de proiecție Stereo 70 și sunt rotunjite la 1 milimetru.

***** Distanţa dintre puncte este formată din segmente cumulate ce sunt mai mici decât valoarea 1 milimetru.**

**DATE DESPRE IMOBILUL NR. 10550**

Oficiul de Cadastru și Publicitate Imobiliară DOLJ
Biroul de Cadastru și Publicitate Imobiliară Craiova

A. Partea I. Descrierea imobilului

TEREN Extravilan

Adresa: Jud. Dolj, T 35, P 31

Nr. Crt	Nr cadastral Nr. topografic	Suprafața* (mp)	Observații / Referințe
A1	38269	2.588	Sector cadastral:6 Teren neimprejmuit;

B. Partea II. Proprietari și acte

Inscrieri privitoare la dreptul de proprietate și alte drepturi reale		Referințe
250111 / 08/12/2020		
Act Notarial nr. contract de vanzare 1859, din 04/12/2020 emis de Dragancea Ofelia;		
B1	Intabulare, drept de PROPRIETATE, dobandit prin Conventie, cota actuala 1/1, cota initiala 1/1 1) RADU ELENA CORINA 2) RADU MARIN	A1

C. Partea III. SARCINI .


Inscrieri privind dezmembramintele dreptului de proprietate, drepturi reale de garanție și sarcini	Referințe
NU SUNT	

Anexa Nr. 1 La Partea I

Teren

Nr cadastral	Suprafața (mp)*	Observații / Referințe
38269	2.588	

* Suprafața este determinată în planul de proiecție Stereo 70.



Date referitoare la teren

Crt	Categorie folosință	Intravilan	Suprafața (mp)	Tarla	Parcelă	Nr. topo	Observații / Referințe
1	arabil	NU	2.588	35	31	-	

Lungime Segmente

1) Valorile lungimilor segmentelor sunt obținute din proiecție în plan.

Punct început	X / Y	Punct sfârșit	X / Y	Lungime segment (** (m)
1	349.577,048 295.072,449	2	349.574,155 295.072,507	2.894
2	349.574,155 295.072,507	3	349.516,208 294.179,273	895.112
3	349.516,208 294.179,273	4	349.519,087 294.178,989	2.893
4	349.519,087 294.178,989	1	349.577,048 295.072,449	895.338

** Lungimile segmentelor sunt determinate în planul de proiecție Stereo 70 și sunt rotunjite la 1 milimetru.

***** Distanţa dintre puncte este formată din segmente cumulate ce sunt mai mici decât valoarea 1 milimetru.**

**DATE DESPRE IMOBILUL NR. 10551**

Oficiul de Cadastru și Publicitate Imobiliară DOLJ
 Biroul de Cadastru și Publicitate Imobiliară Craiova

A. Partea I. Descrierea imobilului

TEREN Extravilan

Adresa: Jud. Dolj, T 35, P 32

Nr. Crt	Nr cadastral Nr. topografic	Suprafața* (mp)	Observații / Referințe
A1	36115	1.200	Sector cadastral:6 Teren neimprejmuit;

B. Partea II. Proprietari și acte

Inscrieri privitoare la dreptul de proprietate și alte drepturi reale	Referințe
132795 / 15/07/2022	
Act Notarial nr. CONTRACT DE VANZARE AUT NR 2388, din 13/07/2022 emis de NP Sorop Alexandru Oliviu;	
B1	A1
Intabulare, drept de PROPRIETATE, dobandit prin Conventie, cota actuala 1/1, cota initiala 1/1	
1) FIRICĂ DANA-OANA	

C. Partea III. SARCINI .

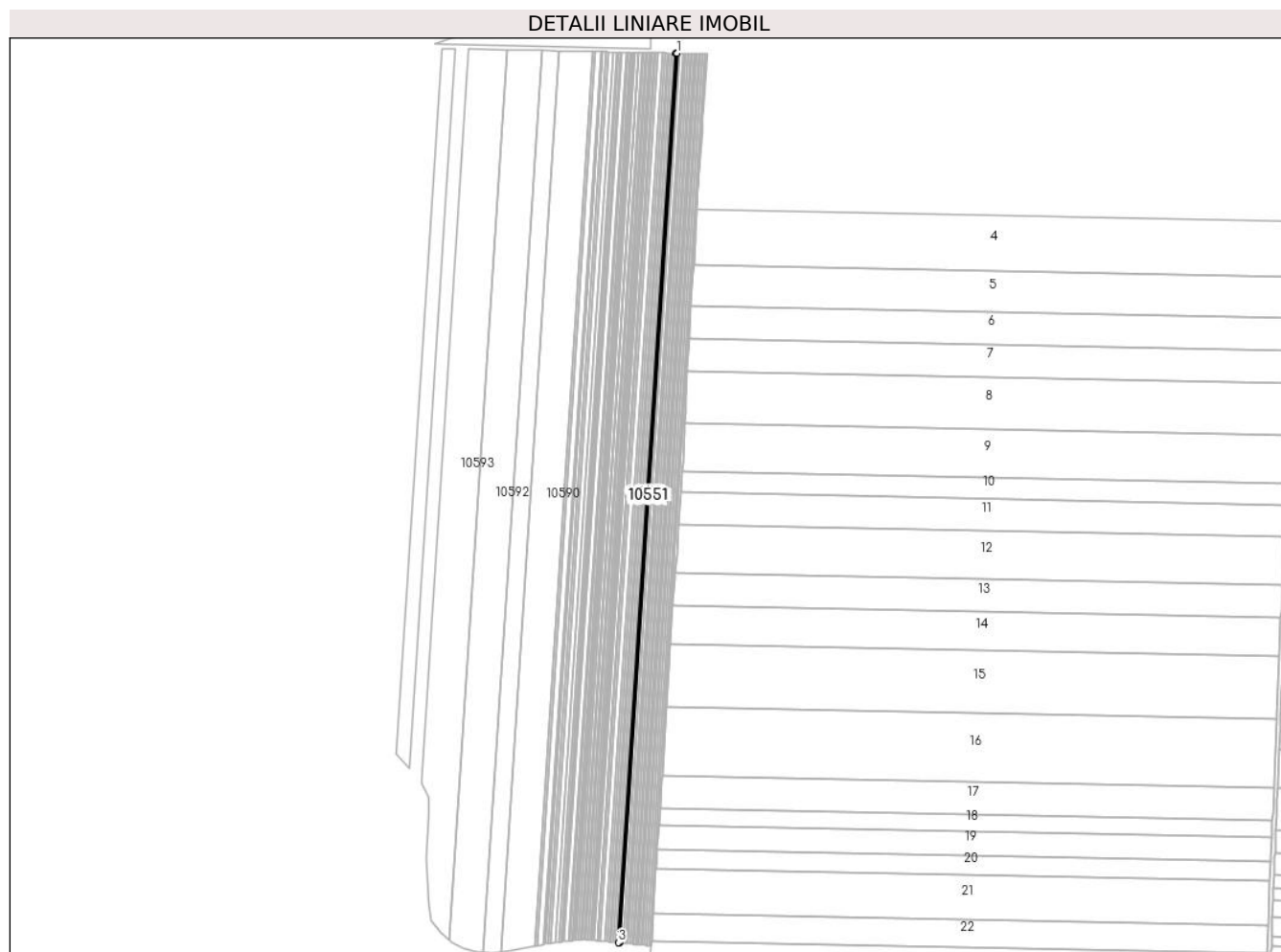
Inscrieri privind dezmembramintele dreptului de proprietate, drepturi reale de garanție și sarcini	Referințe
NU SUNT	

Anexa Nr. 1 La Partea I

Teren

Nr cadastral	Suprafața (mp)*	Observații / Referințe
36115	1.200	

* Suprafața este determinată în planul de proiecție Stereo 70.



Date referitoare la teren

Crt	Categorie folosință	Intravilan	Suprafața (mp)	Tarla	Parcelă	Nr. topo	Observații / Referințe
1	arabil	NU	1.200	35	32	-	

Lungime Segmente

1) Valorile lungimilor segmentelor sunt obținute din proiecție în plan.

Punct început	X / Y	Punct sfârșit	X / Y	Lungime segment (** (m)
1	349.574,155 295.072,507	2	349.572,813 295.072,534	1.342
2	349.572,813 295.072,534	3	349.514,874 294.179,404	895.007
3	349.514,874 294.179,404	4	349.516,208 294.179,273	1.34
4	349.516,208 294.179,273	1	349.574,155 295.072,507	895.112

** Lungimile segmentelor sunt determinate în planul de proiecție Stereo 70 și sunt rotunjite la 1 milimetru.

***** Distanţa dintre puncte este formată din segmente cumulate ce sunt mai mici decât valoarea 1 milimetru.**

**DATE DESPRE IMOBILUL NR. 10552**

Oficiul de Cadastru și Publicitate Imobiliară DOLJ
Biroul de Cadastru și Publicitate Imobiliară Craiova

A. Partea I. Descrierea imobilului

TEREN Extravilan

Adresa: Jud. Dolj, T 35, P 33

Nr. Crt	Nr cadastral Nr. topografic	Suprafața* (mp)	Observații / Referințe
A1		300	Sector cadastral:6 Teren neimprejmuit;

B. Partea II. Proprietari și acte

Inscrieri privitoare la dreptul de proprietate și alte drepturi reale	Referințe
/	
Act Administrativ nr. TDP 1423-58136, din 30/01/1995 emis de CJSDPAT DOLJ;	
B1	A1
Intabulare, drept de PROPRIETATE, dobandit prin Reconstituire, cota actuala 1/1, cota initiala 1/1	
1) MARCULESCU C. DUMITRU, LIPSA CNP	

C. Partea III. SARCINI .

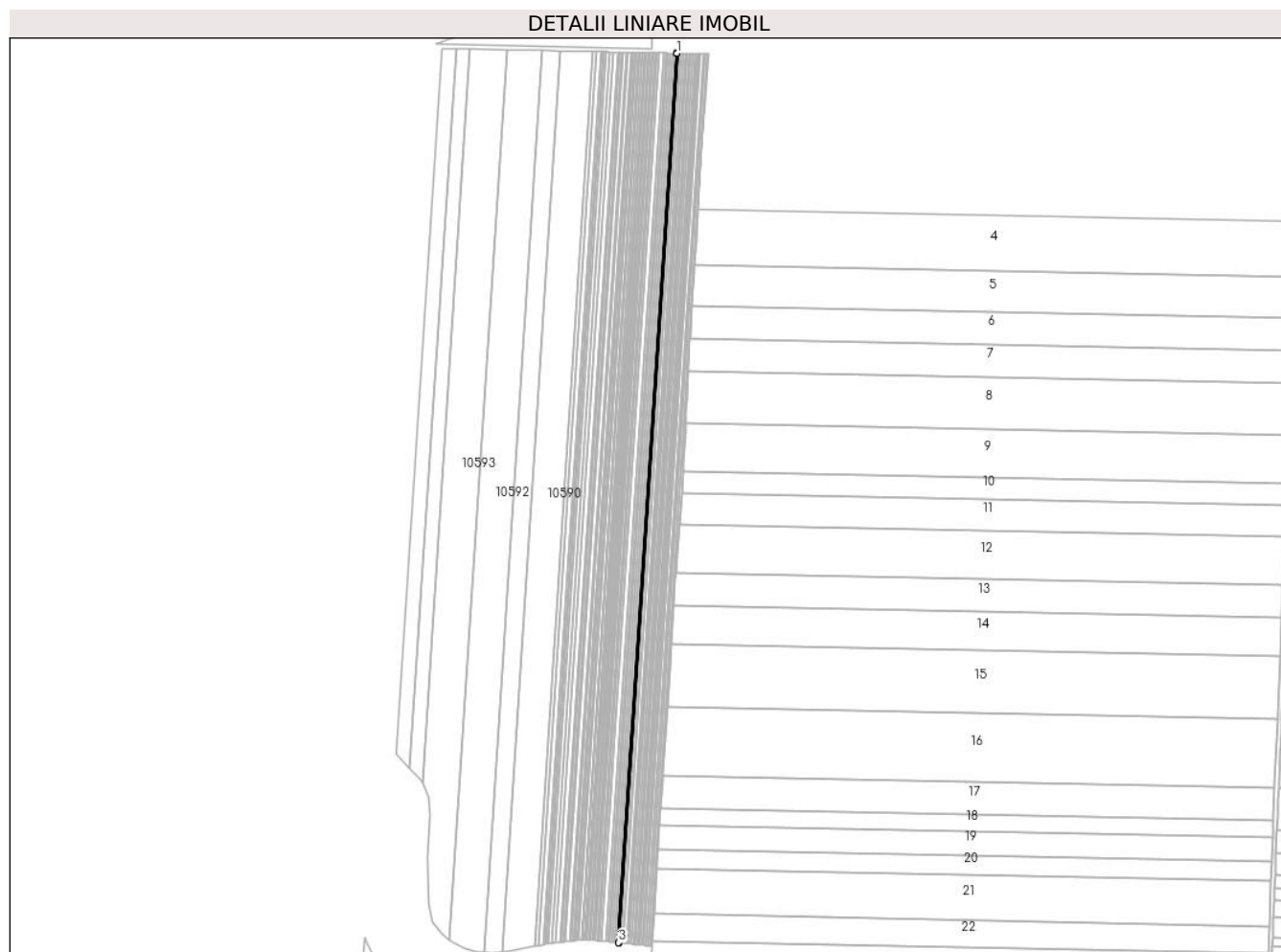
Inscrieri privind dezmembramintele dreptului de proprietate, drepturi reale de garanție și sarcini	Referințe
NU SUNT	

Anexa Nr. 1 La Partea I

Teren

Nr cadastral	Suprafața (mp)*	Observații / Referințe
	300	

* Suprafața este determinată în planul de proiecție Stereo 70.



Date referitoare la teren

Crt	Categorie folosință	Intravilan	Suprafața (mp)	Tarla	Parcelă	Nr. topo	Observații / Referințe
1	arabil	NU	300	35	33	-	

Lungime Segmente

1) Valorile lungimilor segmentelor sunt obținute din proiecție în plan.

Punct început	X / Y	Punct sfârșit	X / Y	Lungime segment (** (m)
1	349.572,813 295.072,534	2	349.572,478 295.072,541	0.335
2	349.572,478 295.072,541	3	349.514,54 294.179,437	894.981
3	349.514,54 294.179,437	4	349.514,874 294.179,404	0.336
4	349.514,874 294.179,404	1	349.572,813 295.072,534	895.007

** Lungimile segmentelor sunt determinate în planul de proiecție Stereo 70 și sunt rotunjite la 1 milimetru.

***** Distanţa dintre puncte este formată din segmente cumulate ce sunt mai mici decât valoarea 1 milimetru.**

**DATE DESPRE IMOBILUL NR. 10553**

Oficiul de Cadastru și Publicitate Imobiliară DOLJ
Biroul de Cadastru și Publicitate Imobiliară Craiova

A. Partea I. Descrierea imobilului

TEREN Extravilan

Adresa: Jud. Dolj, T 35, P 34

Nr. Crt	Nr cadastral Nr. topografic	Suprafața* (mp)	Observații / Referințe
A1		1.900	Sector cadastral:6 Teren neimprejmuit;

B. Partea II. Proprietari și acte

Inscrieri privitoare la dreptul de proprietate și alte drepturi reale	Referințe
/	
Act Administrativ nr. TDP 976-58987, din 11/04/1994 emis de CJSDPAT DOLJ;	
B1	A1
Intabulare, drept de PROPRIETATE, dobandit prin Reconstituire, cota actuala 1/1, cota initiala 1/1	
1) MĂRCULESCU N. ECATERINA, LIPSA CNP	

C. Partea III. SARCINI .

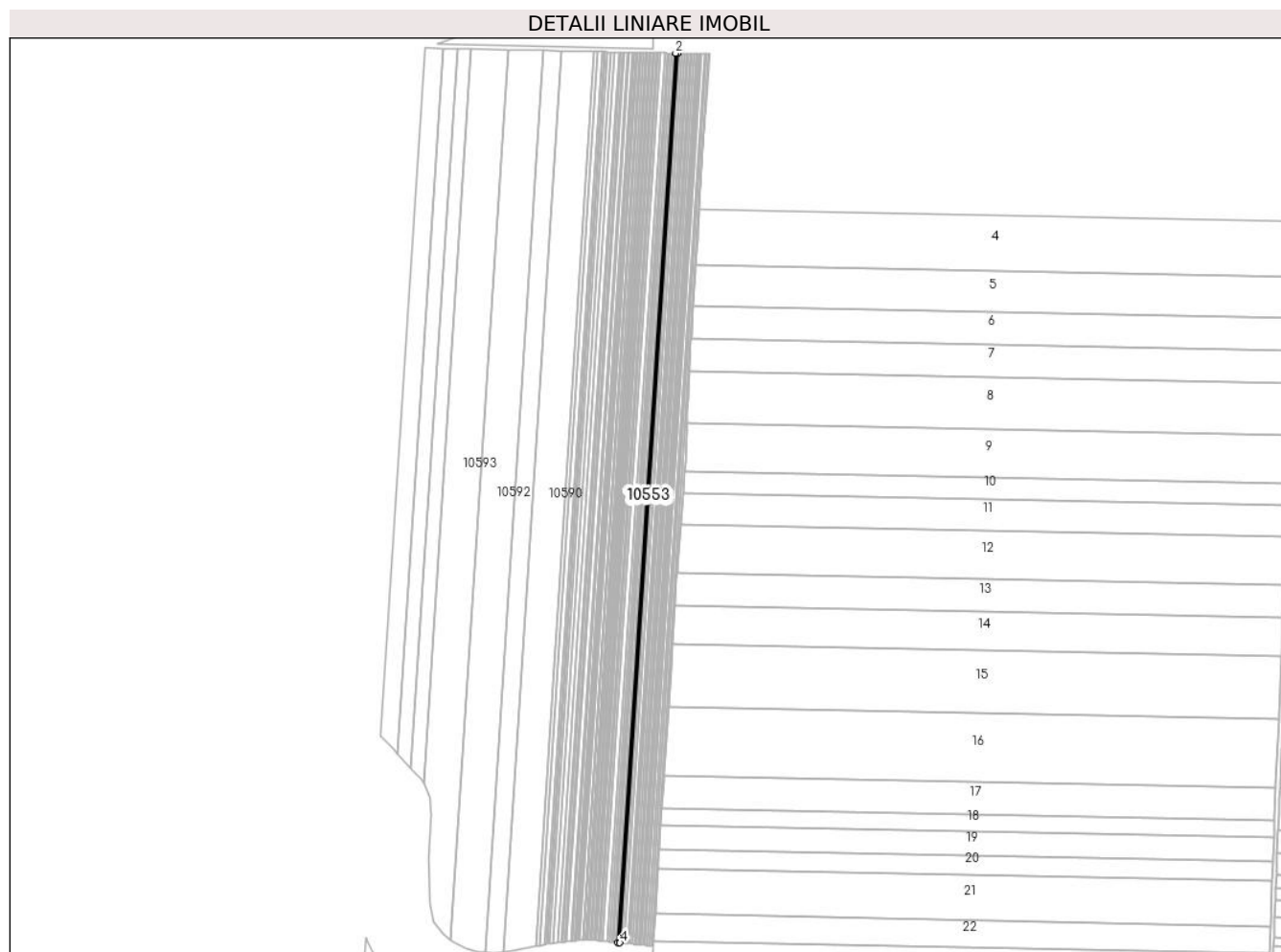
Inscrieri privind dezmembramintele dreptului de proprietate, drepturi reale de garanție și sarcini	Referințe
NU SUNT	

Anexa Nr. 1 La Partea I

Teren

Nr cadastral	Suprafața (mp)*	Observații / Referințe
	1.900	

* Suprafața este determinată în planul de proiecție Stereo 70.



Date referitoare la teren

Crt	Categorie folosință	Intravilan	Suprafața (mp)	Tarla	Parcelă	Nr. topo	Observații / Referințe
1	arabil	NU	1.900	35	34	-	

Lungime Segmente

1) Valorile lungimilor segmentelor sunt obținute din proiecție în plan.

Punct început	X / Y	Punct sfârșit	X / Y	Lungime segment (** (m)
1	349.572,478 295.072,541	2	349.570,353 295.072,584	2.125
2	349.570,353 295.072,584	3	349.512,425 294.179,645	894.816
3	349.512,425 294.179,645	4	349.514,54 294.179,437	2.125
4	349.514,54 294.179,437	1	349.572,478 295.072,541	894.981

** Lungimile segmentelor sunt determinate în planul de proiecție Stereo 70 și sunt rotunjite la 1 milimetru.

***** Distanţa dintre puncte este formată din segmente cumulate ce sunt mai mici decât valoarea 1 milimetru.**

**DATE DESPRE IMOBILUL NR. 10554**

Oficiul de Cadastru și Publicitate Imobiliară DOLJ
Biroul de Cadastru și Publicitate Imobiliară Craiova

A. Partea I. Descrierea imobilului

TEREN Extravilan

Adresa: Jud. Dolj, T 35, P 35

Nr. Crt	Nr cadastral Nr. topografic	Suprafața* (mp)	Observații / Referințe
A1		1.900	Sector cadastral:6 Teren neimprejmuit;

B. Partea II. Proprietari și acte

Inscrieri privitoare la dreptul de proprietate și alte drepturi reale	Referințe
/	
Act Administrativ nr. TDP 1126-59371, din 05/07/1994 emis de CJSDPAT DOLJ;	
B1	A1
Intabulare, drept de PROPRIETATE, dobandit prin Reconstituire, cota actuala 1/1, cota initiala 1/1	
1) MĂRCULESCU C. CONSTANTIN, LIPSA CNP	

C. Partea III. SARCINI .

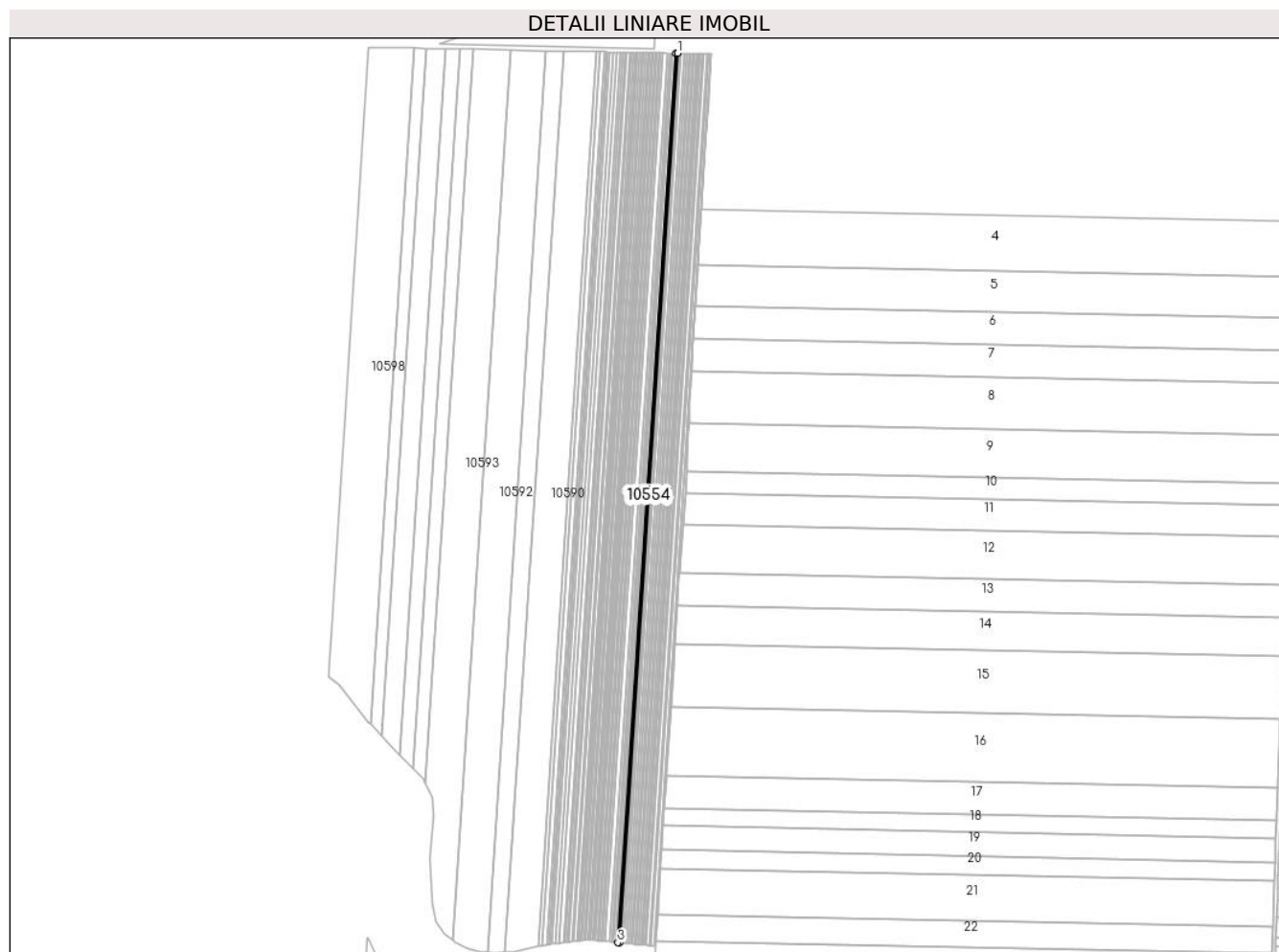
Inscrieri privind dezmembramintele dreptului de proprietate, drepturi reale de garanție și sarcini	Referințe
NU SUNT	

Anexa Nr. 1 La Partea I

Teren

Nr cadastral	Suprafața (mp)*	Observații / Referințe
	1.900	

* Suprafața este determinată în planul de proiecție Stereo 70.



Date referitoare la teren

Crt	Categorie folosință	Intravilan	Suprafața (mp)	Tarla	Parcelă	Nr. topo	Observații / Referințe
1	arabil	NU	1.900	35	35	-	

Lungime Segmente

1) Valorile lungimilor segmentelor sunt obținute din proiecție în plan.

Punct început	X / Y	Punct sfârșit	X / Y	Lungime segment (** (m)
1	349.570,353 295.072,584	2	349.568,227 295.072,626	2.126
2	349.568,227 295.072,626	3	349.510,311 294.179,854	894.649
3	349.510,311 294.179,854	4	349.512,425 294.179,645	2.124
4	349.512,425 294.179,645	1	349.570,353 295.072,584	894.816

** Lungimile segmentelor sunt determinate în planul de proiecție Stereo 70 și sunt rotunjite la 1 milimetru.

***** Distanţa dintre puncte este formată din segmente cumulate ce sunt mai mici decât valoarea 1 milimetru.**

**DATE DESPRE IMOBILUL NR. 10555**

Oficiul de Cadastru și Publicitate Imobiliară DOLJ
Biroul de Cadastru și Publicitate Imobiliară Craiova

A. Partea I. Descrierea imobilului

TEREN Extravilan

Adresa: Jud. Dolj, T 35, P 36

Nr. Crt	Nr cadastral Nr. topografic	Suprafața* (mp)	Observații / Referințe
A1		2.383	Sector cadastral:6 Teren neimprejmuit;

B. Partea II. Proprietari și acte

Inscrieri privitoare la dreptul de proprietate și alte drepturi reale	Referințe
/	
Act Administrativ nr. TDP 2072-15026, din 27/03/1996 emis de CJSDPAT DOLJ;	
B1	A1
Intabulare, drept de PROPRIETATE, dobandit prin Reconstituire, cota actuala 1/1, cota initiala 1/1 1) TUȚĂ C. MARIA, LIPSA CNP	

C. Partea III. SARCINI .

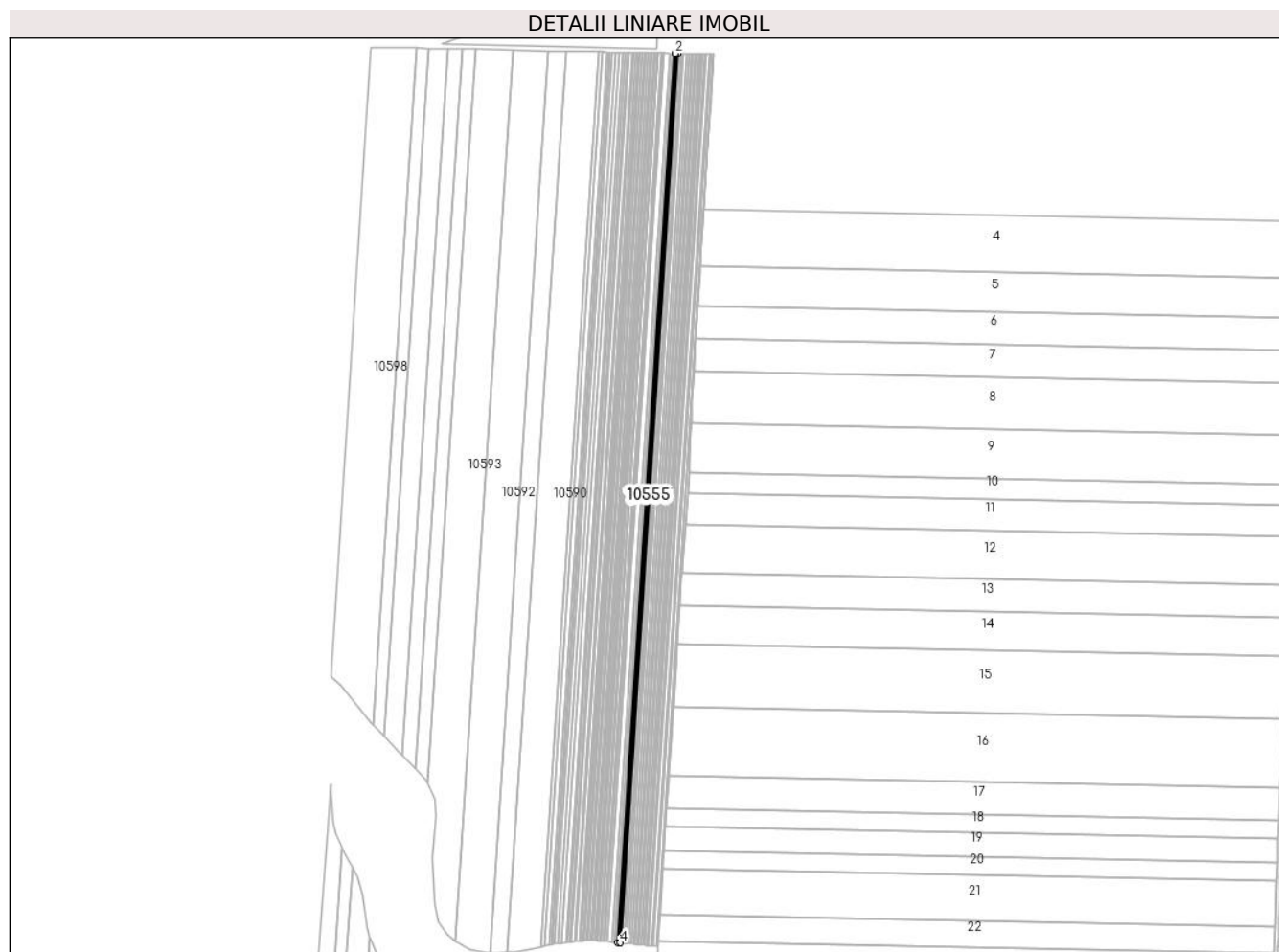
Inscrieri privind dezmembramintele dreptului de proprietate, drepturi reale de garanție și sarcini	Referințe
NU SUNT	

Anexa Nr. 1 La Partea I

Teren

Nr cadastral	Suprafața (mp)*	Observații / Referințe
	2.383	

* Suprafața este determinată în planul de proiecție Stereo 70.



Date referitoare la teren

Crt	Categorie folosință	Intravilan	Suprafața (mp)	Tarla	Parcelă	Nr. topo	Observații / Referințe
1	arabil	NU	2.383	35	36	-	

Lungime Segmente

1) Valorile lungimilor segmentelor sunt obținute din proiecție în plan.

Punct început	X / Y	Punct sfârșit	X / Y	Lungime segment (** (m)
1	349.568,227 295.072,626	2	349.565,561 295.072,68	2.667
2	349.565,561 295.072,68	3	349.507,659 294.180,115	894.441
3	349.507,659 294.180,115	4	349.510,311 294.179,854	2.665
4	349.510,311 294.179,854	1	349.568,227 295.072,626	894.649

** Lungimile segmentelor sunt determinate în planul de proiecție Stereo 70 și sunt rotunjite la 1 milimetru.

***** Distanţa dintre puncte este formată din segmente cumulate ce sunt mai mici decât valoarea 1 milimetru.**

**DATE DESPRE IMOBILUL NR. 10556**

Oficiul de Cadastru și Publicitate Imobiliară DOLJ
Biroul de Cadastru și Publicitate Imobiliară Craiova

A. Partea I. Descrierea imobilului

TEREN Extravilan

Adresa: Jud. Dolj, T 35, P 37

Nr. Crt	Nr cadastral Nr. topografic	Suprafața* (mp)	Observații / Referințe
A1		1.400	Sector cadastral:6 Teren neimprejmuit;

B. Partea II. Proprietari și acte

Inscrieri privitoare la dreptul de proprietate și alte drepturi reale	Referințe
/	
Act Administrativ nr. TDP 1037-45342, din 18/05/1994 emis de CJSDPAT DOLJ;	
B1	A1
Intabulare, drept de PROPRIETATE, dobandit prin Reconstituire, cota actuala 1/1, cota initiala 1/1 1) SÎRBU N IULIAN, LIPSA CNP	

C. Partea III. SARCINI .

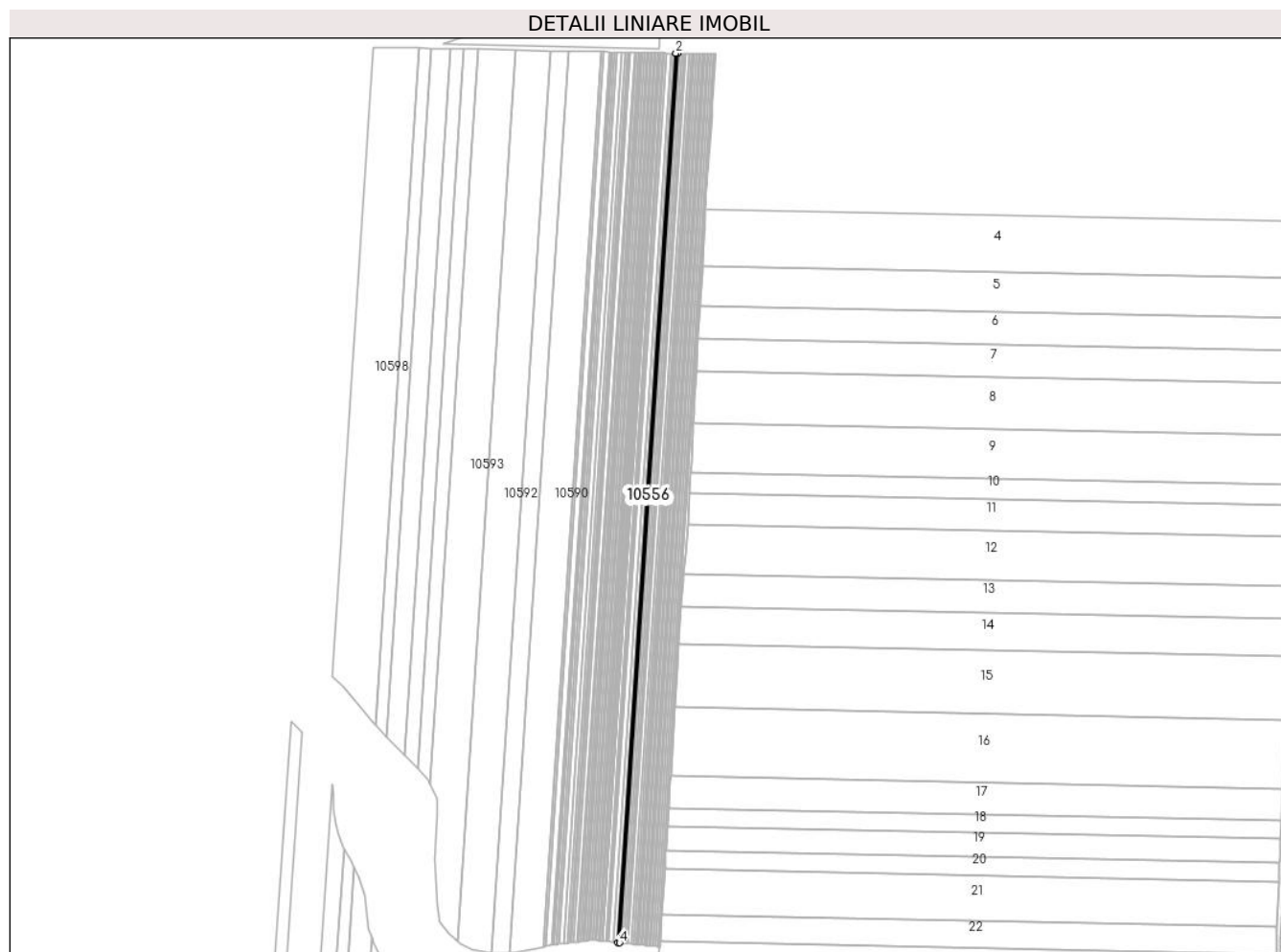
Inscrieri privind dezmembramintele dreptului de proprietate, drepturi reale de garanție și sarcini	Referințe
NU SUNT	

Anexa Nr. 1 La Partea I

Teren

Nr cadastral	Suprafața (mp)*	Observații / Referințe
	1.400	

* Suprafața este determinată în planul de proiecție Stereo 70.



Date referitoare la teren

Crt	Categorie folosință	Intravilan	Suprafața (mp)	Tarla	Parcelă	Nr. topo	Observații / Referințe
1	arabil	NU	1.400	35	37	-	

Lungime Segmente

1) Valorile lungimilor segmentelor sunt obținute din proiecție în plan.

Punct început	X / Y	Punct sfârșit	X / Y	Lungime segment (** (m)
1	349.565,561 295.072,68	2	349.563,995 295.072,711	1.566
2	349.563,995 295.072,711	3	349.506,1 294.180,269	894.318
3	349.506,1 294.180,269	4	349.507,659 294.180,115	1.567
4	349.507,659 294.180,115	1	349.565,561 295.072,68	894.441

** Lungimile segmentelor sunt determinate în planul de proiecție Stereo 70 și sunt rotunjite la 1 milimetru.

***** Distanţa dintre puncte este formată din segmente cumulate ce sunt mai mici decât valoarea 1 milimetru.**

**DATE DESPRE IMOBILUL NR. 10557**

Oficiul de Cadastru și Publicitate Imobiliară DOLJ
Biroul de Cadastru și Publicitate Imobiliară Craiova

A. Partea I. Descrierea imobilului

TEREN Extravilan

Adresa: Jud. Dolj, T 35, P 38

Nr. Crt	Nr cadastral Nr. topografic	Suprafața* (mp)	Observații / Referințe
A1	39619	1.460	Sector cadastral:6 Teren neimprejmuit;

B. Partea II. Proprietari și acte

Inscrieri privitoare la dreptul de proprietate și alte drepturi reale		Referințe
285602 / 06/12/2021		
Act Administrativ nr. Titlu de proprietate Nr.2894-19533, din 27/11/2001 emis de COMISIA JUDETEANA DOLJ (act notarial nr Certificat de moștenitor nr.47 din 15.04.2011, emis de BNP Budiană Ionuț Răzvan);		
B1	Intabulare, drept de PROPRIETATE, dobândit prin Succesiune, cota actuala 1/1, cota initiala 1/1 1) BUTARU CRISTIAN PETRE	A1

C. Partea III. SARCINI .

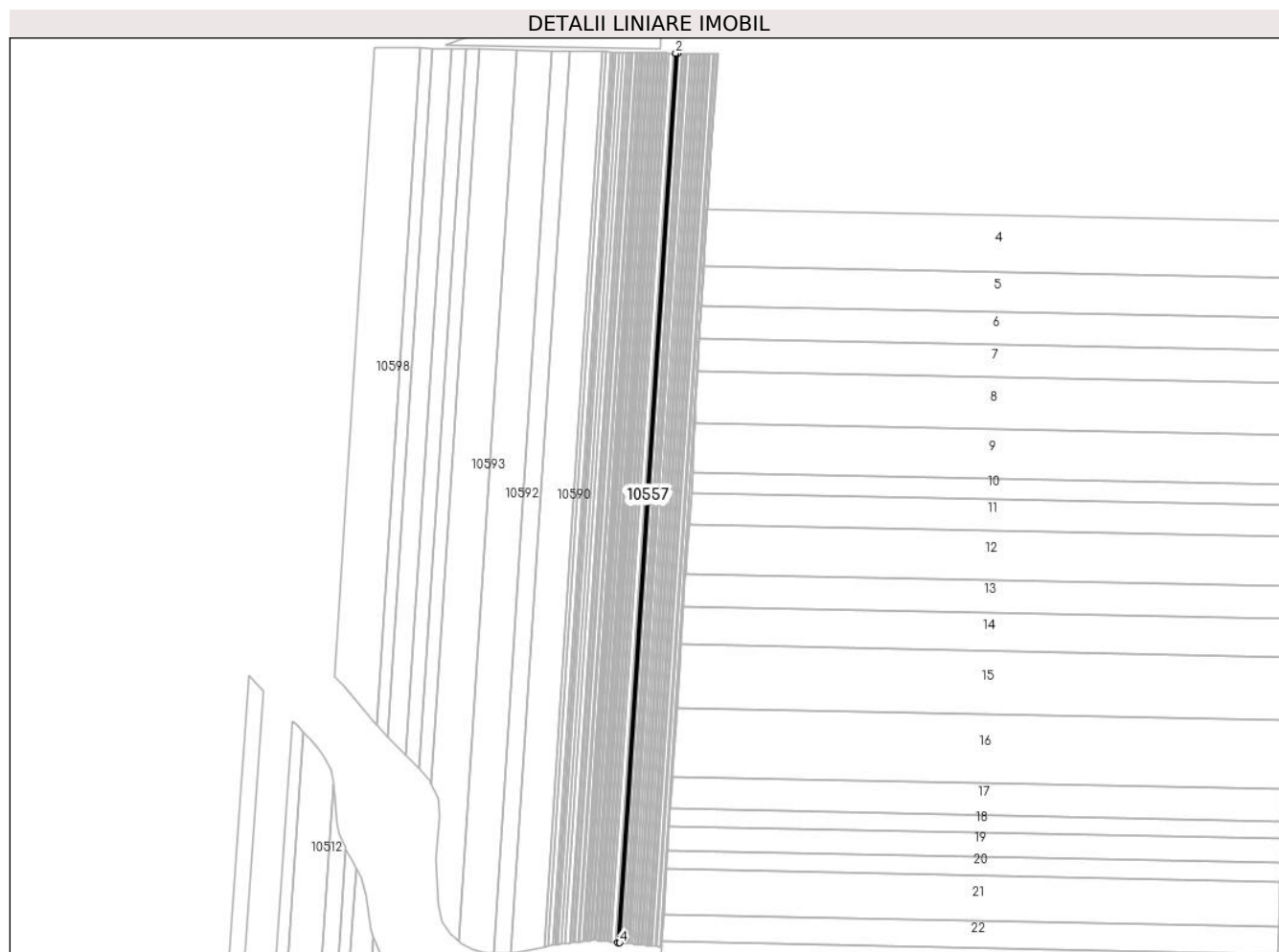
Inscrieri privind dezmembramintele dreptului de proprietate, drepturi reale de garanție și sarcini	Referințe
NU SUNT	

Anexa Nr. 1 La Partea I

Teren

Nr cadastral	Suprafața (mp)*	Observații / Referințe
39619	1.460	

* Suprafața este determinată în planul de proiecție Stereo 70.



Date referitoare la teren

Crt	Categorie folosință	Intra vilan	Suprafața (mp)	Tarla	Parcelă	Nr. topo	Observații / Referințe
1	arabil	NU	1.460	35	38	-	

Lungime Segmente

1) Valorile lungimilor segmentelor sunt obținute din proiecție în plan.

Punct început	X / Y	Punct sfârșit	X / Y	Lungime segment (** (m)
1	349.563,995 295.072,711	2	349.562,361 295.072,744	1.634
2	349.562,361 295.072,744	3	349.504,474 294.180,429	894.191
3	349.504,474 294.180,429	4	349.506,1 294.180,269	1.634
4	349.506,1 294.180,269	1	349.563,995 295.072,711	894.318

** Lungimile segmentelor sunt determinate în planul de proiecție Stereo 70 și sunt rotunjite la 1 milimetru.

***** Distanţa dintre puncte este formată din segmente cumulate ce sunt mai mici decât valoarea 1 milimetru.**

**DATE DESPRE IMOBILUL NR. 10558**

Oficiul de Cadastru și Publicitate Imobiliară DOLJ
Biroul de Cadastru și Publicitate Imobiliară Craiova

A. Partea I. Descrierea imobilului

TEREN Extravilan

Adresa: Jud. Dolj, T 35, P 39

Nr. Crt	Nr cadastral Nr. topografic	Suprafața* (mp)	Observații / Referințe
A1		2.300	Sector cadastral:6 Teren neimprejmuit;

B. Partea II. Proprietari și acte

Inscrieri privitoare la dreptul de proprietate și alte drepturi reale		Referințe
/		
Act Administrativ nr. TDP 19597, din 09/08/2016 emis de CJSDPAT DOLJ;		
B1	Intabulare, drept de PROPRIETATE, dobandit prin Reconstituire, cota actuala 1/1, cota initiala 1/1 1) BUTARU I ELENA	A1

C. Partea III. SARCINI .

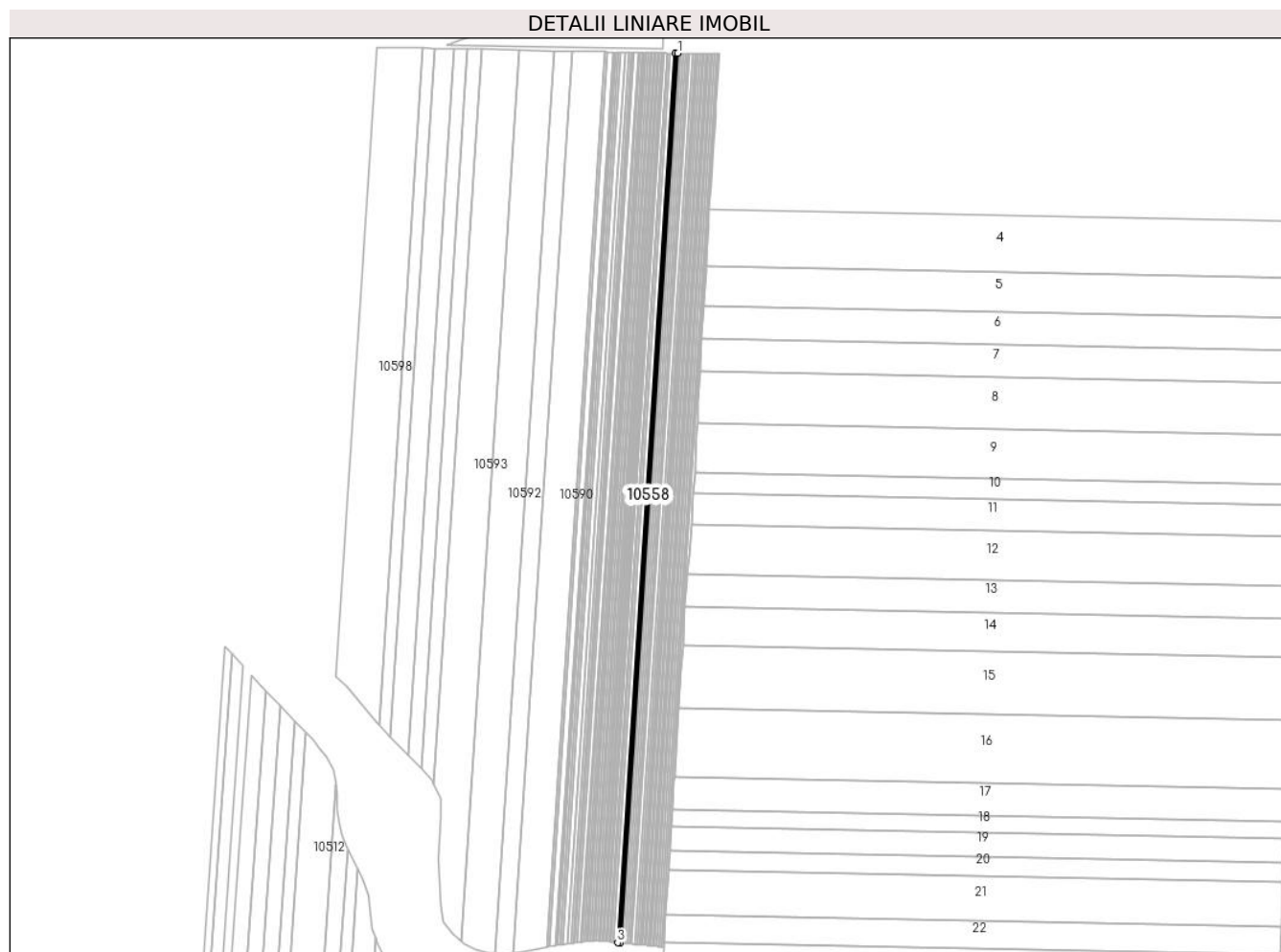
Inscrieri privind dezmembramintele dreptului de proprietate, drepturi reale de garanție și sarcini	Referințe
NU SUNT	

Anexa Nr. 1 La Partea I

Teren

Nr cadastral	Suprafața (mp)*	Observații / Referințe
	2.300	

* Suprafața este determinată în planul de proiecție Stereo 70.



Date referitoare la teren

Crt	Categorie folosință	Intra vilan	Suprafața (mp)	Tarla	Parcelă	Nr. topo	Observații / Referințe
1	arabil	NU	2.300	35	39	-	

Lungime Segmente

1) Valorile lungimilor segmentelor sunt obținute din proiecție în plan.

Punct început	X / Y	Punct sfârșit	X / Y	Lungime segment (** (m)
1	349.562,361 295.072,744	2	349.559,786 295.072,796	2.576
2	349.559,786 295.072,796	3	349.501,913 294.180,682	893.989
3	349.501,913 294.180,682	4	349.504,474 294.180,429	2.573
4	349.504,474 294.180,429	1	349.562,361 295.072,744	894.191

** Lungimile segmentelor sunt determinate în planul de proiecție Stereo 70 și sunt rotunjite la 1 milimetru.

***** Distanţa dintre puncte este formată din segmente cumulate ce sunt mai mici decât valoarea 1 milimetru.**

**DATE DESPRE IMOBILUL NR. 10559**

Oficiul de Cadastru și Publicitate Imobiliară DOLJ
Biroul de Cadastru și Publicitate Imobiliară Craiova

A. Partea I. Descrierea imobilului

TEREN Extravilan

Adresa: Jud. Dolj, T 35, P 40

Nr. Crt	Nr cadastral Nr. topografic	Suprafața* (mp)	Observații / Referințe
A1		4.388	Sector cadastral:6 Teren neimprejmuit;

B. Partea II. Proprietari și acte

Inscrieri privitoare la dreptul de proprietate și alte drepturi reale	Referințe
/	
Act Administrativ nr. TDP 3093, din 08/06/2004 emis de CJSDPAT DOLJ;	
B1	A1
Intabulare, drept de PROPRIETATE, dobandit prin Reconstituire, cota actuala 1/1, cota initiala 1/1	
1) MIHĂIȚĂ M GHEORGHE, LIPSA CNP	

C. Partea III. SARCINI .

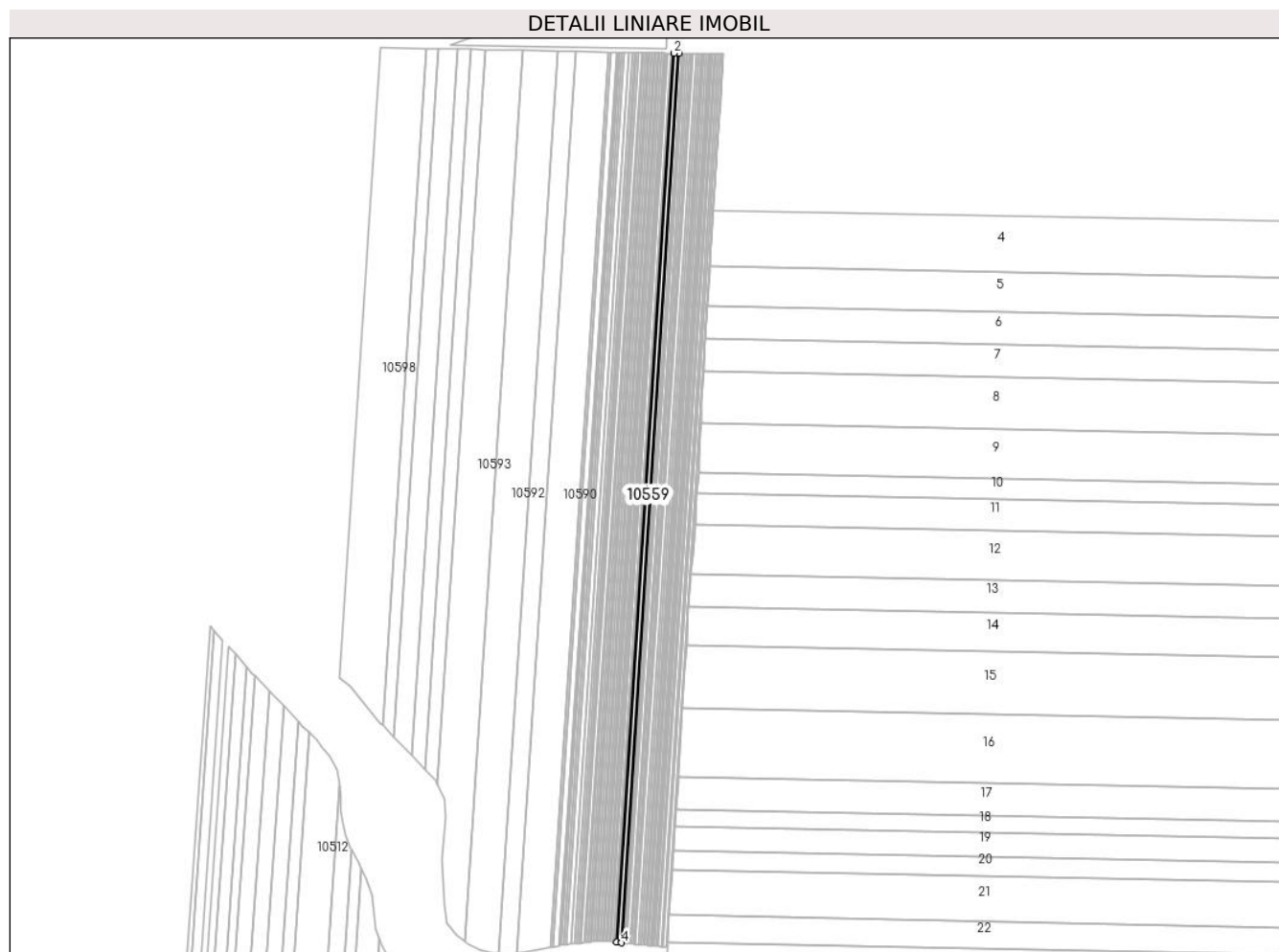
Inscrieri privind dezmembramintele dreptului de proprietate, drepturi reale de garanție și sarcini	Referințe
NU SUNT	

Anexa Nr. 1 La Partea I

Teren

Nr cadastral	Suprafața (mp)*	Observații / Referințe
	4.388	

* Suprafața este determinată în planul de proiecție Stereo 70.



Date referitoare la teren

Crt	Categorie folosință	Intravilan	Suprafața (mp)	Tarla	Parcelă	Nr. topo	Observații / Referințe
1	arabil	NU	4.388	35	40	-	

Lungime Segmente

1) Valorile lungimilor segmentelor sunt obținute din proiecție în plan.

Punct început	X / Y	Punct sfârșit	X / Y	Lungime segment (** (m)
1	349.559,786 295.072,796	2	349.554,873 295.072,894	4.914
2	349.554,873 295.072,894	3	349.497,024 294.181,163	893.605
3	349.497,024 294.181,163	4	349.501,913 294.180,682	4.913
4	349.501,913 294.180,682	1	349.559,786 295.072,796	893.989

** Lungimile segmentelor sunt determinate în planul de proiecție Stereo 70 și sunt rotunjite la 1 milimetru.

***** Distanţa dintre puncte este formată din segmente cumulate ce sunt mai mici decât valoarea 1 milimetru.**

**DATE DESPRE IMOBILUL NR. 10560**

Oficiul de Cadastru și Publicitate Imobiliară DOLJ
Biroul de Cadastru și Publicitate Imobiliară Craiova

A. Partea I. Descrierea imobilului

TEREN Extravilan

Adresa: Jud. Dolj, T 35, P 41

Nr. Crt	Nr cadastral Nr. topografic	Suprafața* (mp)	Observații / Referințe
A1	36021	2.000	Sector cadastral:6 Teren neimprejmuit;

B. Partea II. Proprietari și acte

Inscrieri privitoare la dreptul de proprietate și alte drepturi reale	Referințe
132171 / 07/07/2020	
Act Notarial nr. 1412, din 03/07/2020 emis de Gherghe Anca-Costina;	
B1	A1
Intabulare, drept de PROPRIETATE, dobandit prin Conventie, cota actuala 1/1, cota initiala 1/1	
1) AGRICOLA EAST WAY DISTRIBUTION SRL, CIF:30699963	

C. Partea III. SARCINI .

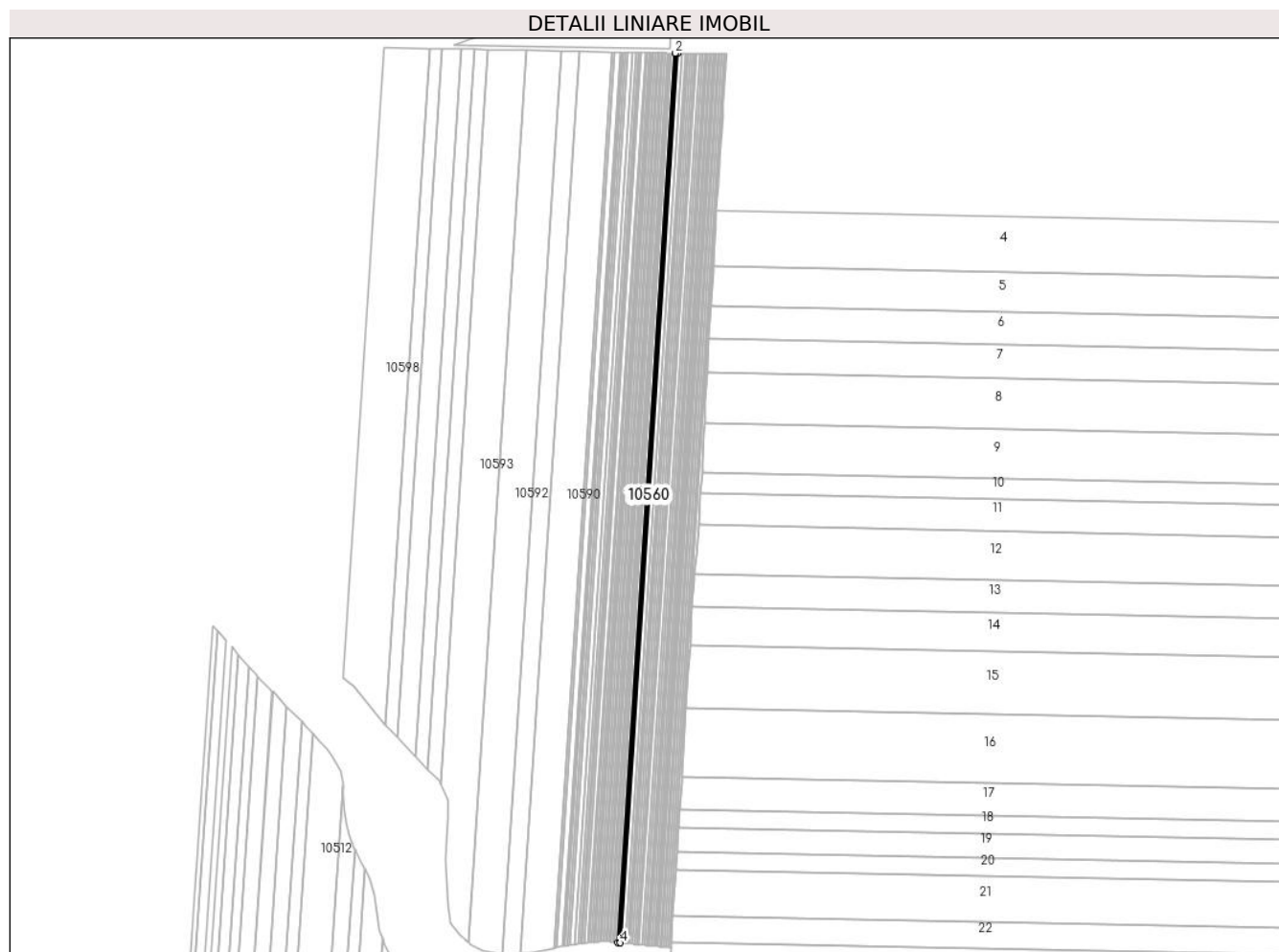
Inscrieri privind dezmembramintele dreptului de proprietate, drepturi reale de garanție și sarcini	Referințe
NU SUNT	

Anexa Nr. 1 La Partea I

Teren

Nr cadastral	Suprafața (mp)*	Observații / Referințe
36021	2.000	

* Suprafața este determinată în planul de proiecție Stereo 70.



Date referitoare la teren

Crt	Categorie folosință	Intravilan	Suprafața (mp)	Tarla	Parcelă	Nr. topo	Observații / Referințe
1	arabil	NU	2.000	35	41	-	

Lungime Segmente

1) Valorile lungimilor segmentelor sunt obținute din proiecție în plan.

Punct început	X / Y	Punct sfârșit	X / Y	Lungime segment (** (m)
1	349.554,873 295.072,894	2	349.552,633 295.072,939	2.24
2	349.552,633 295.072,939	3	349.494,796 294.181,383	893.43
3	349.494,796 294.181,383	4	349.497,024 294.181,163	2.239
4	349.497,024 294.181,163	1	349.554,873 295.072,894	893.605

** Lungimile segmentelor sunt determinate în planul de proiecție Stereo 70 și sunt rotunjite la 1 milimetru.

***** Distanţa dintre puncte este formată din segmente cumulate ce sunt mai mici decât valoarea 1 milimetru.**

**DATE DESPRE IMOBILUL NR. 10561**

Oficiul de Cadastru și Publicitate Imobiliară DOLJ
Biroul de Cadastru și Publicitate Imobiliară Craiova

A. Partea I. Descrierea imobilului

TEREN Extravilan

Adresa: Jud. Dolj, T 35, P 42

Nr. Crt	Nr cadastral Nr. topografic	Suprafața* (mp)	Observații / Referințe
A1		1.000	Sector cadastral:6 Teren neimprejmuit;

B. Partea II. Proprietari și acte

Inscrieri privitoare la dreptul de proprietate și alte drepturi reale		Referințe
/		
Act Notarial nr. APV 1768, din 19/06/2017 emis de BNP STOENESCU FLOREA (defunct conform certificat de deces Seria D11, nr. 74/06.10.2021);		
B1	Intabulare, drept de PROPRIETATE, dobandit prin Reconstituire, cota actuala 1/1, cota initiala 1/1 1) SÎRBU N ALEXANDRU DEFUNCT:Da	A1

C. Partea III. SARCINI .

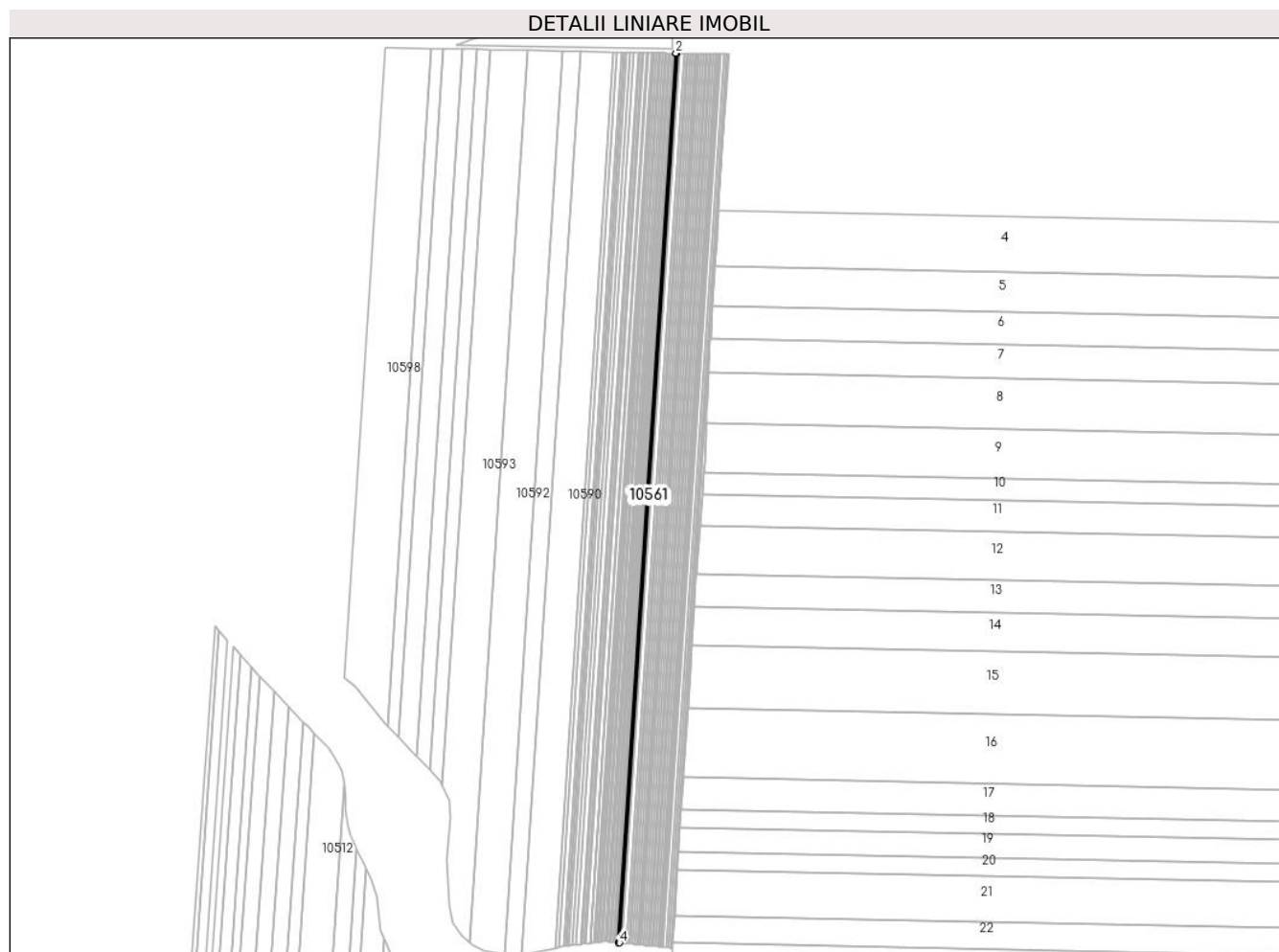
Inscrieri privind dezmembramintele dreptului de proprietate, drepturi reale de garanție și sarcini	Referințe
NU SUNT	

Anexa Nr. 1 La Partea I

Teren

Nr cadastral	Suprafața (mp)*	Observații / Referințe
	1.000	

* Suprafața este determinată în planul de proiecție Stereo 70.



Date referitoare la teren

Crt	Categorie folosință	Intra vilan	Suprafața (mp)	Tarla	Parcelă	Nr. topo	Observații / Referințe
1	arabil	NU	1.000	35	42	-	

Lungime Segmente

1) Valorile lungimilor segmentelor sunt obținute din proiecție în plan.

Punct început	X / Y	Punct sfârșit	X / Y	Lungime segment (** (m)
1	349.552,633 295.072,939	2	349.551,513 295.072,962	1.12
2	349.551,513 295.072,962	3	349.493,681 294.181,493	893.343
3	349.493,681 294.181,493	4	349.494,796 294.181,383	1.12
4	349.494,796 294.181,383	1	349.552,633 295.072,939	893.43

** Lungimile segmentelor sunt determinate în planul de proiecție Stereo 70 și sunt rotunjite la 1 milimetru.

***** Distanţa dintre puncte este formată din segmente cumulate ce sunt mai mici decât valoarea 1 milimetru.**

**DATE DESPRE IMOBILUL NR. 10562**

Oficiul de Cadastru și Publicitate Imobiliară DOLJ
Biroul de Cadastru și Publicitate Imobiliară Craiova

A. Partea I. Descrierea imobilului

TEREN Extravilan

Adresa: Jud. Dolj, T 35, P 43

Nr. Crt	Nr cadastral Nr. topografic	Suprafața* (mp)	Observații / Referințe
A1	35419	2.400	Sector cadastral:6 Teren neimprejmuit;

B. Partea II. Proprietari și acte

Inscrieri privitoare la dreptul de proprietate și alte drepturi reale	Referințe
86736 / 26/04/2018	
Act Administrativ nr. Titlu de proprietate nr.794-59060, din 07/03/1994 emis de CJSDPAT DOLJ;	
B1	A1
Intabulare, drept de PROPRIETATE, dobandit prin Lege, cota actuala 1/1, cota initiala 1/1	
1) SÎRBU IOANA	

C. Partea III. SARCINI .

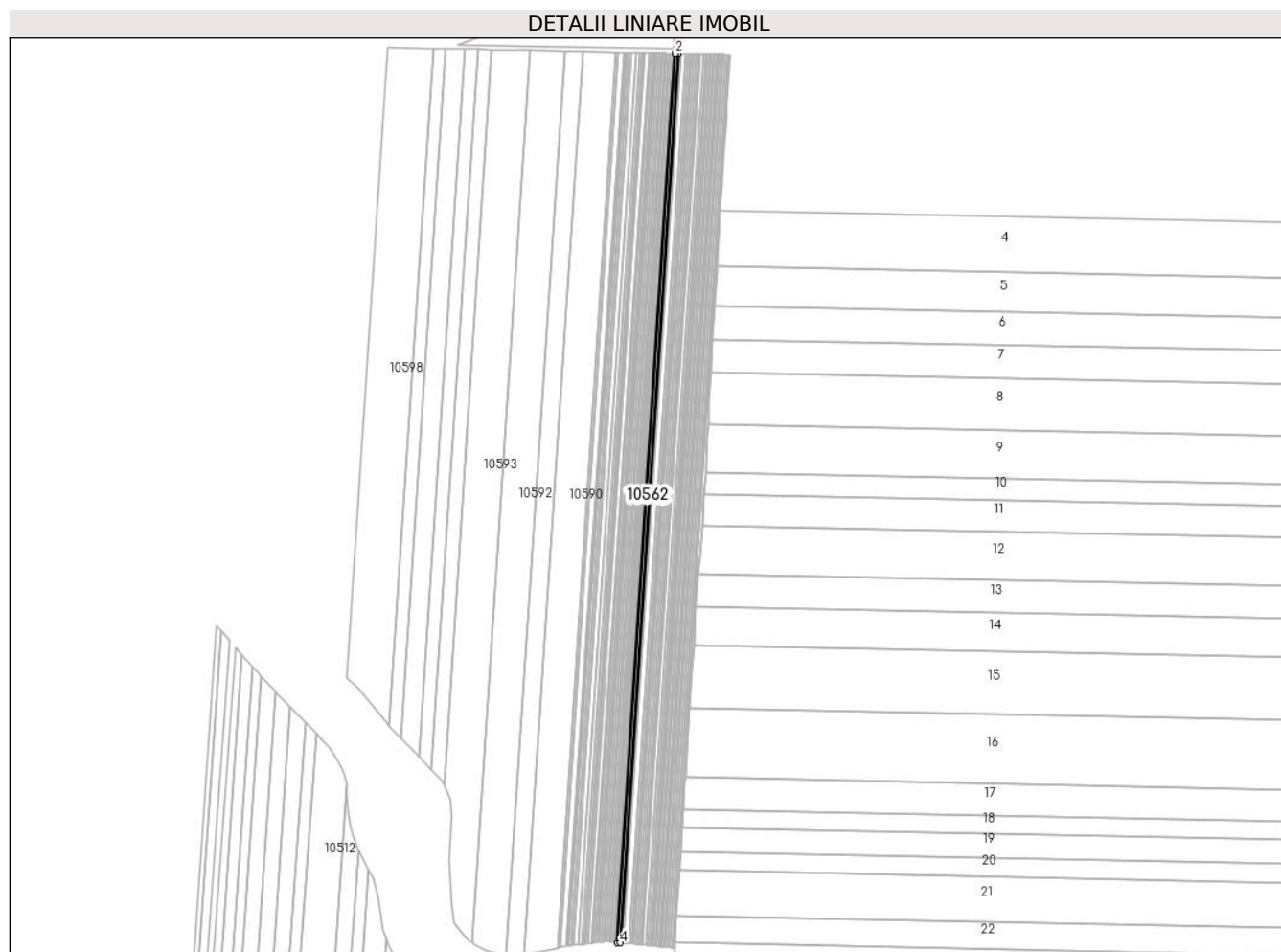
Inscrieri privind dezmembramintele dreptului de proprietate, drepturi reale de garanție și sarcini	Referințe
NU SUNT	

Anexa Nr. 1 La Partea I

Teren

Nr cadastral	Suprafața (mp)*	Observații / Referințe
35419	2.400	

* Suprafața este determinată în planul de proiecție Stereo 70.



Date referitoare la teren

Crt	Categorie folosință	Intra vilan	Suprafața (mp)	Tarla	Parcelă	Nr. topo	Observații / Referințe
1	arabil	NU	2.400	35	43	-	

Lungime Segmente

1) Valorile lungimilor segmentelor sunt obținute din proiecție în plan.

Punct început	X / Y	Punct sfârșit	X / Y	Lungime segment (** (m)
1	349.551,513 295.072,962	2	349.548,824 295.073,016	2.69
2	349.548,824 295.073,016	3	349.491,006 294.181,757	893.132
3	349.491,006 294.181,757	4	349.493,681 294.181,493	2.688
4	349.493,681 294.181,493	1	349.551,513 295.072,962	893.343

** Lungimile segmentelor sunt determinate în planul de proiecție Stereo 70 și sunt rotunjite la 1 milimetru.

***** Distanţa dintre puncte este formată din segmente cumulate ce sunt mai mici decât valoarea 1 milimetru.**

**DATE DESPRE IMOBILUL NR. 10563**

Oficiul de Cadastru și Publicitate Imobiliară DOLJ
Biroul de Cadastru și Publicitate Imobiliară Craiova

A. Partea I. Descrierea imobilului

TEREN Extravilan

Adresa: Jud. Dolj, T 35, P 44

Nr. Crt	Nr cadastral Nr. topografic	Suprafața* (mp)	Observații / Referințe
A1		1.000	Sector cadastral:6 Teren neimprejmuit;

B. Partea II. Proprietari și acte

Inscrieri privitoare la dreptul de proprietate și alte drepturi reale	Referințe
/	
Act Notarial nr. CM 168, din 21/08/2013 emis de BNP STOENESCU FLOREA;	
B1	A1
Intabulare, drept de PROPRIETATE, dobandit prin Succesiune, cota actuala 1/1, cota initiala 1/1	
1) MANEA ELENA	

C. Partea III. SARCINI .

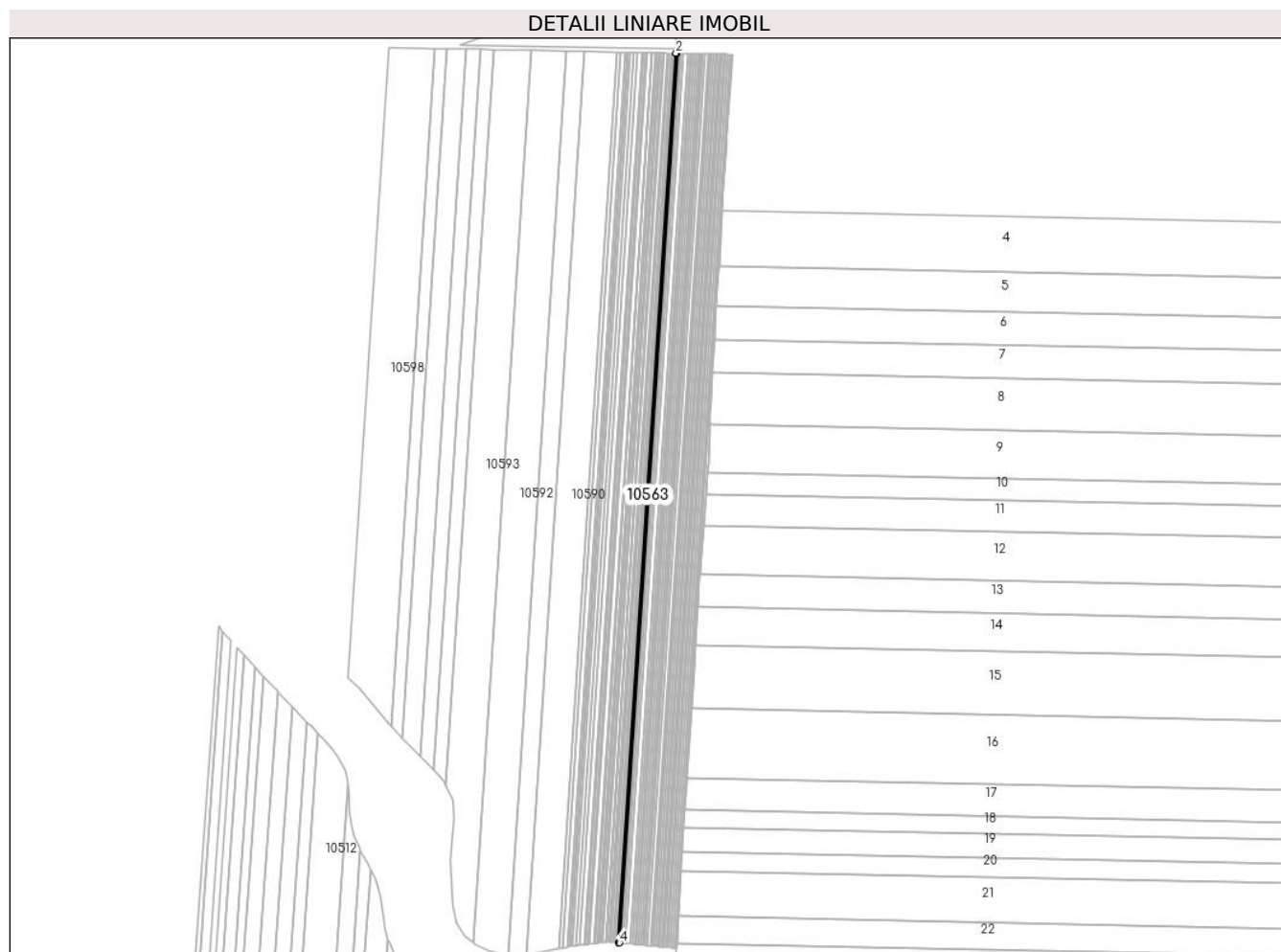
Inscrieri privind dezmembramintele dreptului de proprietate, drepturi reale de garanție și sarcini	Referințe
NU SUNT	

Anexa Nr. 1 La Partea I

Teren

Nr cadastral	Suprafața (mp)*	Observații / Referințe
	1.000	

* Suprafața este determinată în planul de proiecție Stereo 70.



Date referitoare la teren

Crt	Categorie folosință	Intravilan	Suprafața (mp)	Tarla	Parcelă	Nr. topo	Observații / Referințe
1	arabil	NU	1.000	35	44	-	

Lungime Segmente

1) Valorile lungimilor segmentelor sunt obținute din proiecție în plan.

Punct început	X / Y	Punct sfârșit	X / Y	Lungime segment (** (m)
1	349.548,824 295.073,016	2	349.547,703 295.073,038	1.121
2	349.547,703 295.073,038	3	349.489,891 294.181,867	893.044
3	349.489,891 294.181,867	4	349.491,006 294.181,757	1.12
4	349.491,006 294.181,757	1	349.548,824 295.073,016	893.132

** Lungimile segmentelor sunt determinate în planul de proiecție Stereo 70 și sunt rotunjite la 1 milimetru.

***** Distanţa dintre puncte este formată din segmente cumulate ce sunt mai mici decât valoarea 1 milimetru.**

**DATE DESPRE IMOBILUL NR. 10564**

Oficiul de Cadastru și Publicitate Imobiliară DOLJ
Biroul de Cadastru și Publicitate Imobiliară Craiova

A. Partea I. Descrierea imobilului

TEREN Extravilan

Adresa: Jud. Dolj, T 35, P 45

Nr. Crt	Nr cadastral Nr. topografic	Suprafața* (mp)	Observații / Referințe
A1		1.600	Sector cadastral:6 Teren neimprejmuit;

B. Partea II. Proprietari și acte

Inscrieri privitoare la dreptul de proprietate și alte drepturi reale		Referințe
/		
Act Administrativ nr. TDP 2046-15026, din 22/01/1996 emis de CJSDPAT DOLJ;		
B1	Intabulare, drept de PROPRIETATE, dobandit prin Reconstituire, cota actuala 1/1, cota initiala 1/1 1) STÎNGĂ C. GICA, LIPSA CNP 2) BAȘCOVEANU C. MIHALACHE, LIPSA CNP	A1

C. Partea III. SARCINI .

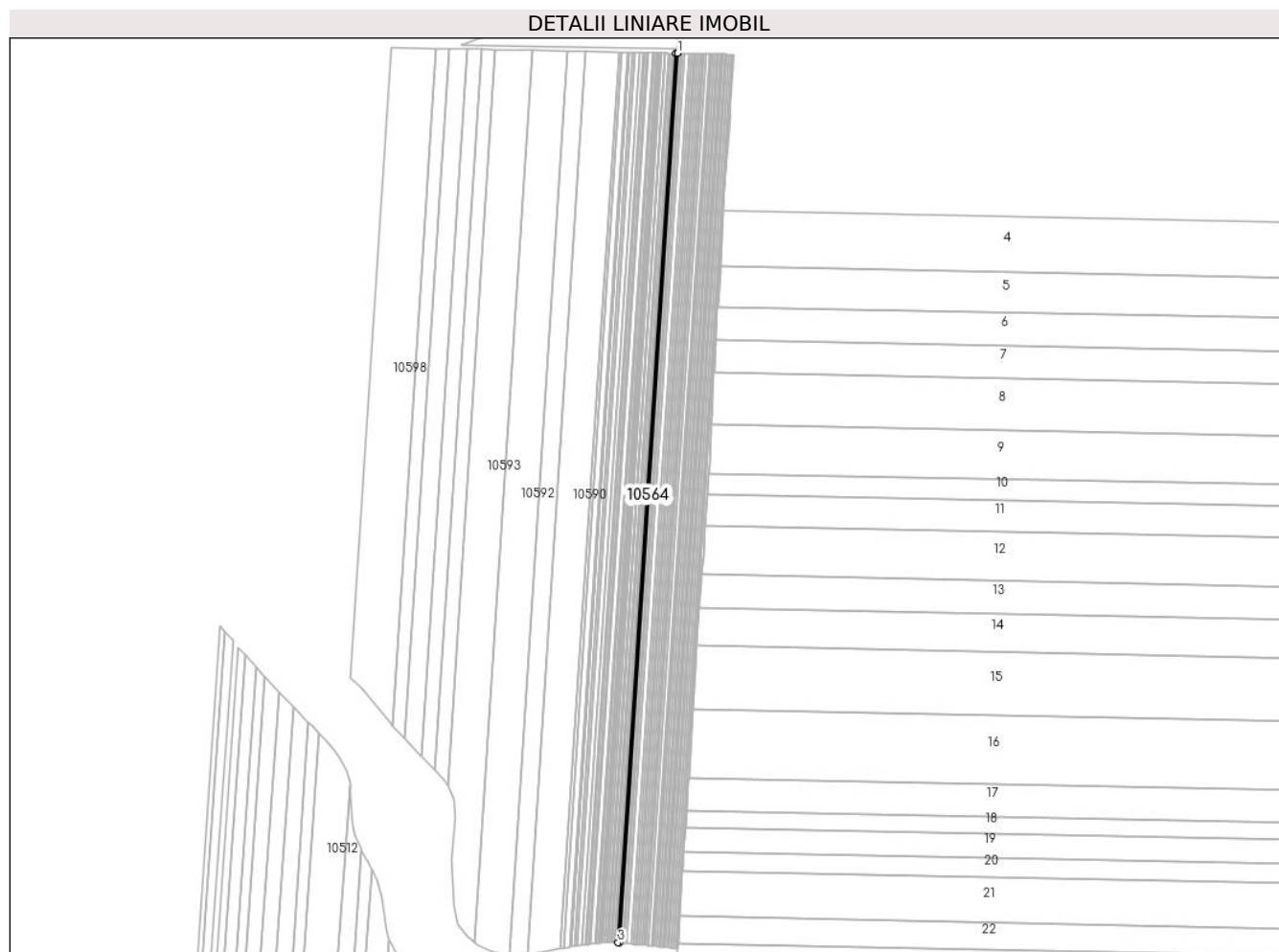
Inscrieri privind dezmembramintele dreptului de proprietate, drepturi reale de garanție și sarcini	Referințe
NU SUNT	

Anexa Nr. 1 La Partea I

Teren

Nr cadastral	Suprafața (mp)*	Observații / Referințe
	1.600	

* Suprafața este determinată în planul de proiecție Stereo 70.



Date referitoare la teren

Crt	Categorie folosință	Intravilan	Suprafața (mp)	Tarla	Parcelă	Nr. topo	Observații / Referințe
1	arabil	NU	1.600	35	45	-	

Lungime Segmente

1) Valorile lungimilor segmentelor sunt obținute din proiecție în plan.

Punct început	X / Y	Punct sfârșit	X / Y	Lungime segment (** (m)
1	349.547,703 295.073,038	2	349.545,91 295.073,074	1.793
2	349.545,91 295.073,074	3	349.488,107 294.182,042	892.905
3	349.488,107 294.182,042	4	349.489,891 294.181,867	1.793
4	349.489,891 294.181,867	1	349.547,703 295.073,038	893.044

** Lungimile segmentelor sunt determinate în planul de proiecție Stereo 70 și sunt rotunjite la 1 milimetru.

***** Distanţa dintre puncte este formată din segmente cumulate ce sunt mai mici decât valoarea 1 milimetru.**

**DATE DESPRE IMOBILUL NR. 10565**

Oficiul de Cadastru și Publicitate Imobiliară DOLJ
Biroul de Cadastru și Publicitate Imobiliară Craiova

A. Partea I. Descrierea imobilului

TEREN Extravilan

Adresa: Jud. Dolj, T 35, P 46

Nr. Crt	Nr cadastral Nr. topografic	Suprafața* (mp)	Observații / Referințe
A1		1.500	Sector cadastral:6 Teren neimprejmuit;

B. Partea II. Proprietari și acte

Inscrieri privitoare la dreptul de proprietate și alte drepturi reale	Referințe
/	
Act Administrativ nr. TDP 1098-45342, din 14/05/1994 emis de CJSDPAT DOLJ;	
B1	A1
Intabulare, drept de PROPRIETATE, dobandit prin Reconstituire, cota actuala 1/1, cota initiala 1/1 1) STINGĂ GHE ANICA, LIPSA CNP	

C. Partea III. SARCINI .

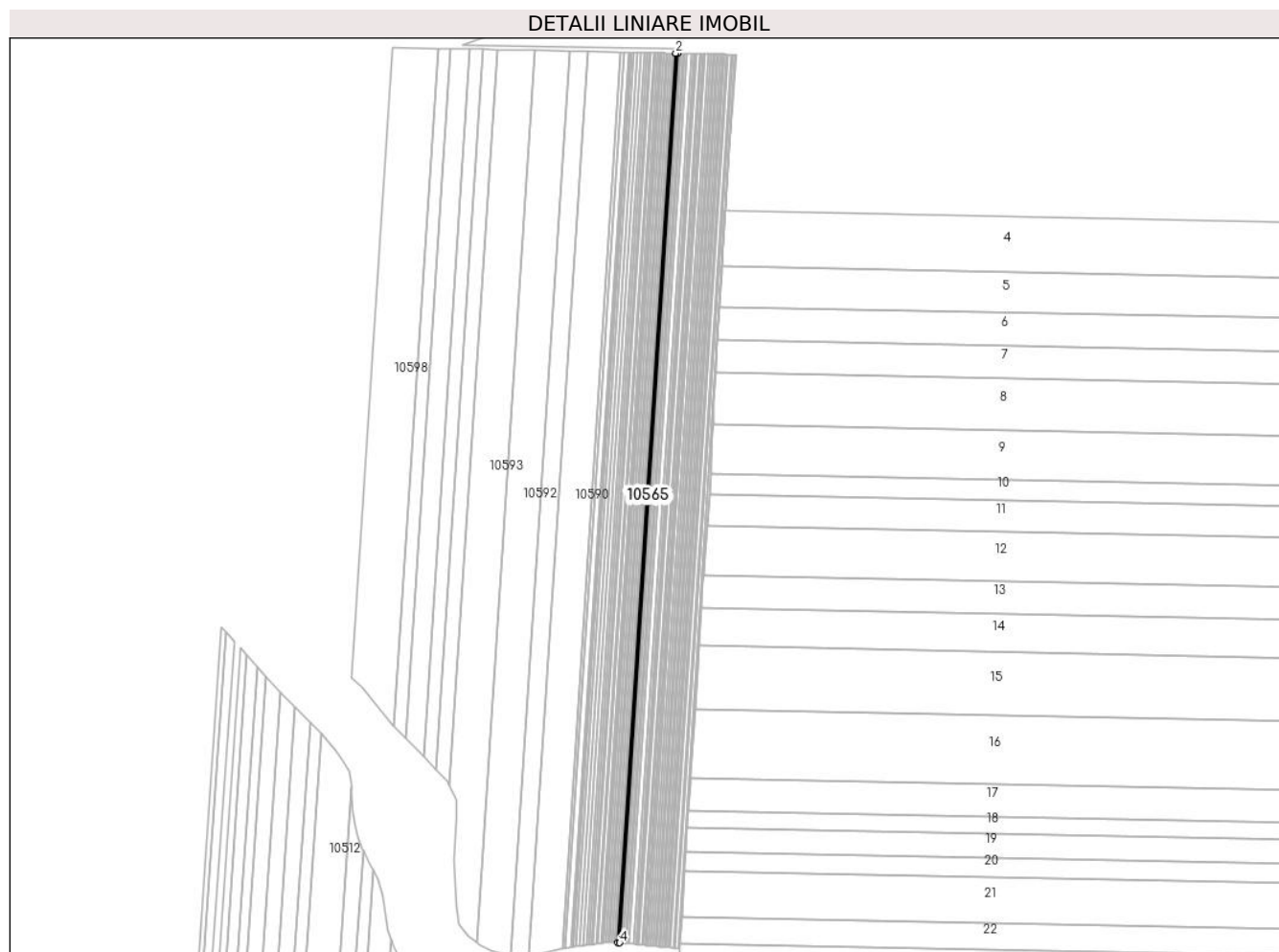
Inscrieri privind dezmembramintele dreptului de proprietate, drepturi reale de garanție și sarcini	Referințe
NU SUNT	

Anexa Nr. 1 La Partea I

Teren

Nr cadastral	Suprafața (mp)*	Observații / Referințe
	1.500	

* Suprafața este determinată în planul de proiecție Stereo 70.



Date referitoare la teren

Crt	Categorie folosință	Intravilan	Suprafața (mp)	Tarla	Parcelă	Nr. topo	Observații / Referințe
1	arabil	NU	1.500	35	46	-	

Lungime Segmente

1) Valorile lungimilor segmentelor sunt obținute din proiecție în plan.

Punct început	X / Y	Punct sfârșit	X / Y	Lungime segment (** (m)
1	349.545,91 295.073,074	2	349.544,229 295.073,108	1.681
2	349.544,229 295.073,108	3	349.486,434 294.182,207	892.774
3	349.486,434 294.182,207	4	349.488,107 294.182,042	1.681
4	349.488,107 294.182,042	1	349.545,91 295.073,074	892.905

** Lungimile segmentelor sunt determinate în planul de proiecție Stereo 70 și sunt rotunjite la 1 milimetru.

***** Distanţa dintre puncte este formată din segmente cumulate ce sunt mai mici decât valoarea 1 milimetru.**

**DATE DESPRE IMOBILUL NR. 10566**

Oficiul de Cadastru și Publicitate Imobiliară DOLJ
Biroul de Cadastru și Publicitate Imobiliară Craiova

A. Partea I. Descrierea imobilului

TEREN Extravilan

Adresa: Jud. Dolj, T 35, P 47

Nr. Crt	Nr cadastral Nr. topografic	Suprafața* (mp)	Observații / Referințe
A1	34437	1.600	Sector cadastral:6 Teren neimprejmuit;

B. Partea II. Proprietari și acte

Inscrieri privitoare la dreptul de proprietate și alte drepturi reale		Referințe
87963 / 01/07/2016		
Hotarare Judecatoreasca nr. 1671, din 14/10/2009 emis de JUDECATORIA CALAFAT (act administrativ nr TPD nr. 1041-45342 din 18.05.1994, emis de Comisia Judeteana);		
B1	Intabulare, drept de PROPRIETATE, dobandit prin Hotarare Judecatoreasca, cota actuala 1/1, cota initiala 1/1 1) SC EAST WAY SPEDITION SRL, CIF:13176107	A1
145149 / 21/07/2020		
Act Notarial nr. Contract de ipoteca imobiliara 658, din 16/07/2020 emis de Marincas Eugen;		
B2	se noteaza interdictiile de instrainare, grevare, inchiriere, dezmembrare, comasare, restructurare, amenajare, construire, demolare 1) LIBRA INTERNET BANK S.A., CIF:8119644	A1
85747 / 10/05/2022		
Act Notarial nr. C ip aut 418, din 02/05/2022 emis de Marincas Eugen;		
B3	se noteaza interdictiile de instrainare, grevare, inchiriere, dezmembrare, comasare, restructurare, amenajare, construire, demolare 1) LIBRA INTERNET BANK S.A., CIF:8119644	A1

C. Partea III. SARCINI

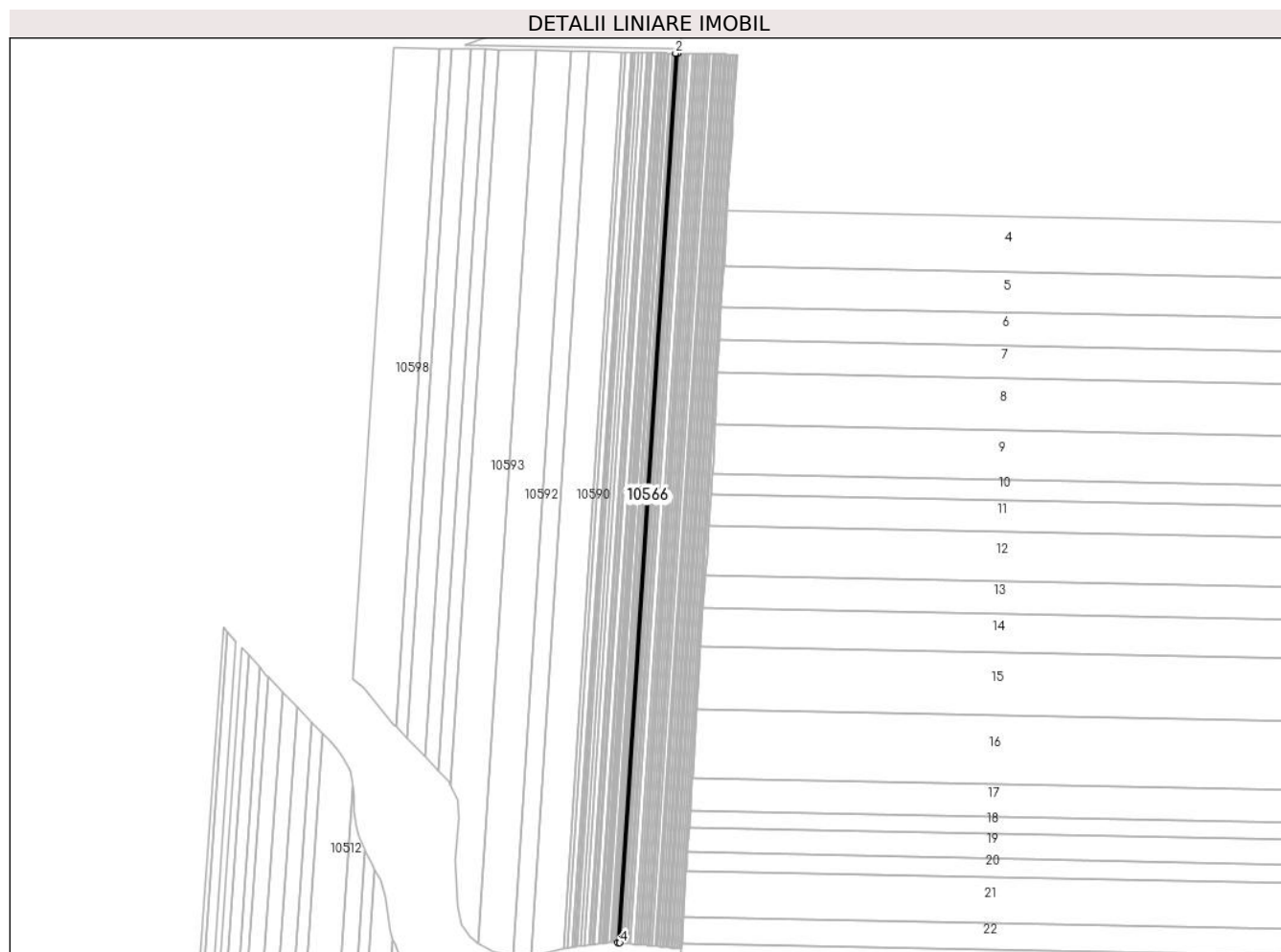
Inscrieri privind dezmembramintele dreptului de proprietate, drepturi reale de garanție și sarcini		Referințe
145149 / 21/07/2020		
Act Notarial nr. Contract de ipoteca imobiliara 658, din 16/07/2020 emis de Marincas Eugen;		
C1	Intabulare, drept de IPOTECA, Valoare:7500000 RONPlus celelalte obligatii de plata aferente creditului 1) LIBRA INTERNET BANK S.A., CIF:8119644	A1
85747 / 10/05/2022		
Act Notarial nr. C ip aut 418, din 02/05/2022 emis de Marincas Eugen;		
C2	Intabulare, drept de IPOTECA, Valoare:4700000 RONplus celelalte obligatii de plata aferente creditului 1) LIBRA INTERNET BANK S.A., CIF:8119644	A1

Anexa Nr. 1 La Partea I

Teren

Nr cadastral	Suprafața (mp)*	Observații / Referințe
34437	1.600	

* Suprafața este determinată în planul de proiecție Stereo 70.



Date referitoare la teren

Crt	Categorie folosință	Intravilan	Suprafața (mp)	Tarla	Parcelă	Nr. topo	Observații / Referințe
1	arabil	NU	1.600	35	47	-	

Lungime Segmente

1) Valorile lungimilor segmentelor sunt obținute din proiecție în plan.

Punct început	X / Y	Punct sfârșit	X / Y	Lungime segment (** (m)
1	349.544,229 295.073,108	2	349.542,435 295.073,144	1.794
2	349.542,435 295.073,144	3	349.484,649 294.182,383	892.633
3	349.484,649 294.182,383	4	349.486,434 294.182,207	1.794
4	349.486,434 294.182,207	1	349.544,229 295.073,108	892.774

** Lungimile segmentelor sunt determinate în planul de proiecție Stereo 70 și sunt rotunjite la 1 milimetru.

***** Distanţa dintre puncte este formată din segmente cumulate ce sunt mai mici decât valoarea 1 milimetru.**

**DATE DESPRE IMOBILUL NR. 10567**

Oficiul de Cadastru și Publicitate Imobiliară DOLJ
Biroul de Cadastru și Publicitate Imobiliară Craiova

A. Partea I. Descrierea imobilului

TEREN Extravilan

Adresa: Jud. Dolj, T 35, P 48

Nr. Crt	Nr cadastral Nr. topografic	Suprafața* (mp)	Observații / Referințe
A1		1.800	Sector cadastral:6 Teren neimprejmuit;

B. Partea II. Proprietari și acte

Inscrieri privitoare la dreptul de proprietate și alte drepturi reale		Referințe
/		
Act Administrativ nr. TDP 953-58987, din 07/04/1994 emis de CJSDPAT DOLJ;		
B1	Intabulare, drept de PROPRIETATE, dobandit prin Reconstituire, cota actuala 1/1, cota initiala 1/1 1) GHITĂ I. LAZĂR, LIPSA CNP	A1

C. Partea III. SARCINI .

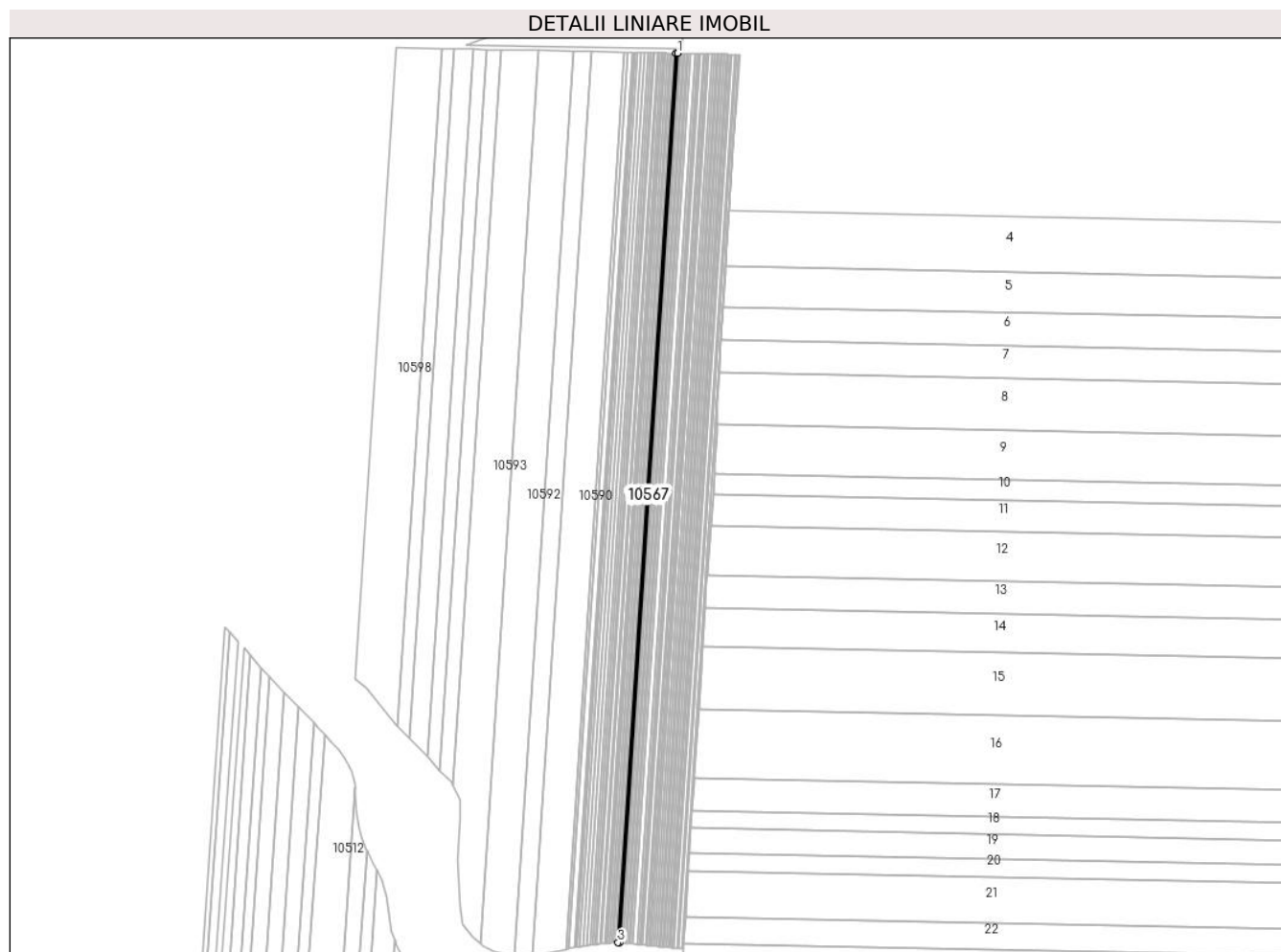
Inscrieri privind dezmembramintele dreptului de proprietate, drepturi reale de garanție și sarcini	Referințe
NU SUNT	

Anexa Nr. 1 La Partea I

Teren

Nr cadastral	Suprafața (mp)*	Observații / Referințe
	1.800	

* Suprafața este determinată în planul de proiecție Stereo 70.



Date referitoare la teren

Crt	Categorie folosință	Intravilan	Suprafața (mp)	Tarla	Parcelă	Nr. topo	Observații / Referințe
1	arabil	NU	1.800	35	48	-	

Lungime Segmente

1) Valorile lungimilor segmentelor sunt obținute din proiecție în plan.

Punct început	X / Y	Punct sfârșit	X / Y	Lungime segment (** (m)
1	349.542,435 295.073,144	2	349.540,416 295.073,184	2.019
2	349.540,416 295.073,184	3	349.482,641 294.182,581	892.475
3	349.482,641 294.182,581	4	349.484,649 294.182,383	2.018
4	349.484,649 294.182,383	1	349.542,435 295.073,144	892.633

** Lungimile segmentelor sunt determinate în planul de proiecție Stereo 70 și sunt rotunjite la 1 milimetru.

***** Distanţa dintre puncte este formată din segmente cumulate ce sunt mai mici decât valoarea 1 milimetru.**

**DATE DESPRE IMOBILUL NR. 10568**

Oficiul de Cadastru și Publicitate Imobiliară DOLJ
 Biroul de Cadastru și Publicitate Imobiliară Craiova

A. Partea I. Descrierea imobilului

TEREN Extravilan

Adresa: Jud. Dolj, T 35, P 49

Nr. Crt	Nr cadastral Nr. topografic	Suprafața* (mp)	Observații / Referințe
A1	35040	1.446	Sector cadastral:6 Teren neimprejmuit;

B. Partea II. Proprietari și acte

Inscrieri privitoare la dreptul de proprietate și alte drepturi reale	Referințe
100595 / 29/06/2017	
Hotarare Judecatoreasca nr. Sentinta Civila 689, din 09/04/2008 emis de Judecatoria Calafat (hotarare judecatoreasca nr Incheiere din 23.01.2015, emis de dosar nr. 941/201/2008 Judecatoria Calafat);	
B1	Intabulare, drept de PROPRIETATE, dobandit prin Hotarare Judecatoreasca, cota actuala 1/1, cota initiala 1/1
1) SGAIBA ION	

C. Partea III. SARCINI .

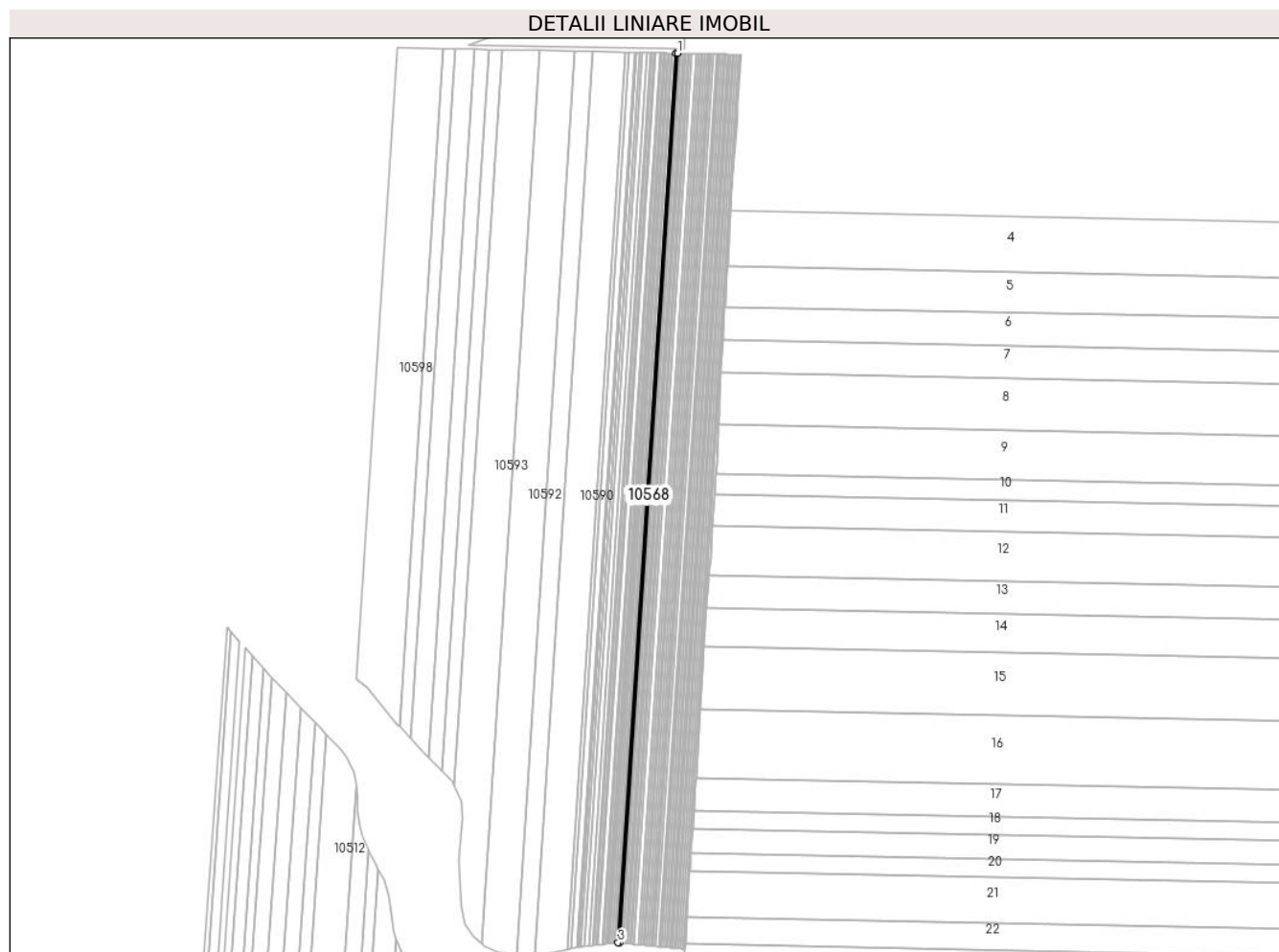
Inscrieri privind dezmembramintele dreptului de proprietate, drepturi reale de garanție și sarcini	Referințe
NU SUNT	

Anexa Nr. 1 La Partea I

Teren

Nr cadastral	Suprafața (mp)*	Observații / Referințe
35040	1.446	

* Suprafața este determinată în planul de proiecție Stereo 70.



Date referitoare la teren

Crt	Categorie folosință	Intra vilan	Suprafața (mp)	Tarla	Parcelă	Nr. topo	Observații / Referințe
1	arabil	NU	1.446	35	49	-	

Lungime Segmente

1) Valorile lungimilor segmentelor sunt obținute din proiecție în plan.

Punct început	X / Y	Punct sfârșit	X / Y	Lungime segment (** (m)
1	349.540,416 295.073,184	2	349.538,795 295.073,217	1.621
2	349.538,795 295.073,217	3	349.481,027 294.182,74	892.349
3	349.481,027 294.182,74	4	349.482,641 294.182,581	1.622
4	349.482,641 294.182,581	1	349.540,416 295.073,184	892.475

** Lungimile segmentelor sunt determinate în planul de proiecție Stereo 70 și sunt rotunjite la 1 milimetru.

***** Distanţa dintre puncte este formată din segmente cumulate ce sunt mai mici decât valoarea 1 milimetru.**

**DATE DESPRE IMOBILUL NR. 10569**

Oficiul de Cadastru și Publicitate Imobiliară DOLJ
Biroul de Cadastru și Publicitate Imobiliară Craiova

A. Partea I. Descrierea imobilului

TEREN Extravilan

Adresa: Jud. Dolj, T 35, P 50

Nr. Crt	Nr cadastral Nr. topografic	Suprafața* (mp)	Observații / Referințe
A1		2.500	Sector cadastral:6 Teren neimprejmit;

B. Partea II. Proprietari și acte

Inscrieri privitoare la dreptul de proprietate și alte drepturi reale		Referințe
/		
Act Administrativ nr. TDP 1602-2188, din 14/03/1995 emis de CJSDPAT DOLJ;		
B1	Intabulare, drept de PROPRIETATE, dobandit prin Reconstituire, cota actuala 1/1, cota initiala 1/1 1) CĂLIN M. ARMENIA, LIPSA CNP 2) CĂLIN I. MARIA, LIPSA CNP	A1

C. Partea III. SARCINI .

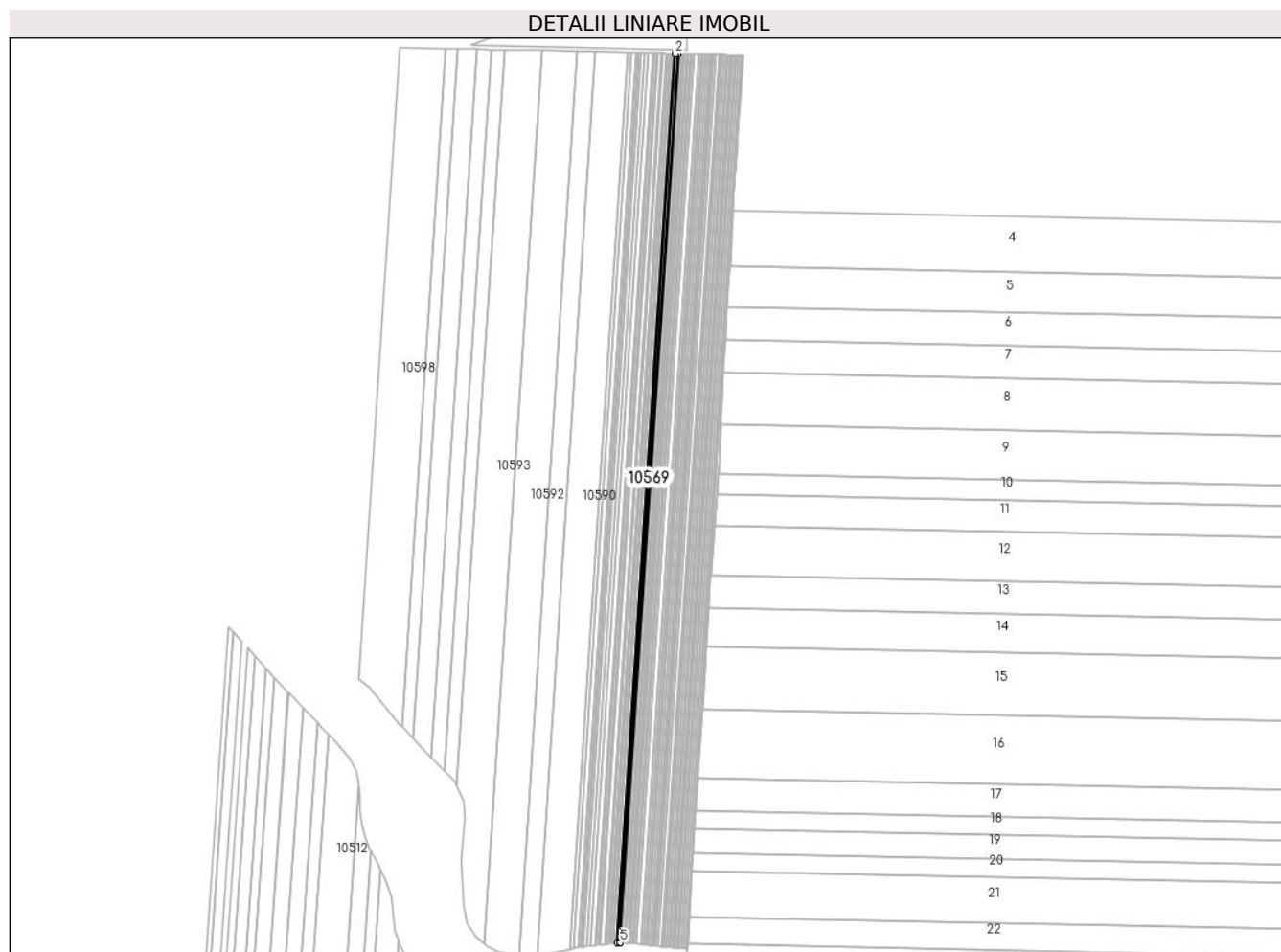
Inscrieri privind dezmembramintele dreptului de proprietate, drepturi reale de garanție și sarcini	Referințe
NU SUNT	

Anexa Nr. 1 La Partea I

Teren

Nr cadastral	Suprafața (mp)*	Observații / Referințe
	2.500	

* Suprafața este determinată în planul de proiecție Stereo 70.



Date referitoare la teren

Crt	Categorie folosință	Intra vilan	Suprafața (mp)	Tarla	Parcelă	Nr. topo	Observații / Referințe
1	arabil	NU	2.500	35	50	-	

Lungime Segmente

1) Valorile lungimilor segmentelor sunt obținute din proiecție în plan.

Punct început	X / Y	Punct sfârșit	X / Y	Lungime segment (** (m)
1	349.538,795 295.073,217	2	349.535,991 295.073,273	2.805
2	349.535,991 295.073,273	3	349.478,207 294.182,534	892.611
3	349.478,207 294.182,534	4	349.480,446 294.182,797	2.254
4	349.480,446 294.182,797	5	349.481,027 294.182,74	0.584
5	349.481,027 294.182,74	1	349.538,795 295.073,217	892.349

**** Lungimile segmentelor sunt determinate în planul de proiecție Stereo 70 și sunt rotunjite la 1 milimetru.**

***** Distanța dintre puncte este formată din segmente cumulate ce sunt mai mici decât valoarea 1 milimetru.**

**DATE DESPRE IMOBILUL NR. 10570**

Oficiul de Cadastru și Publicitate Imobiliară DOLJ
Biroul de Cadastru și Publicitate Imobiliară Craiova

A. Partea I. Descrierea imobilului

TEREN Extravilan

Adresa: Jud. Dolj, T 35, P 51

Nr. Crt	Nr cadastral Nr. topografic	Suprafața* (mp)	Observații / Referințe
A1		1.000	Sector cadastral:6 Teren neimprejmuit;

B. Partea II. Proprietari și acte

Inscrieri privitoare la dreptul de proprietate și alte drepturi reale		Referințe
/		
Act Notarial nr. CM 175, din 18/08/2020 emis de SPN BUDIANĂ IONUȚ-RĂZVAN;		
B1	Intabulare, drept de PROPRIETATE, dobândit prin Succesiune, cota actuala 1/1, cota initiala 1/1 1) PĂSĂRICĂ PETRE	A1

C. Partea III. SARCINI .

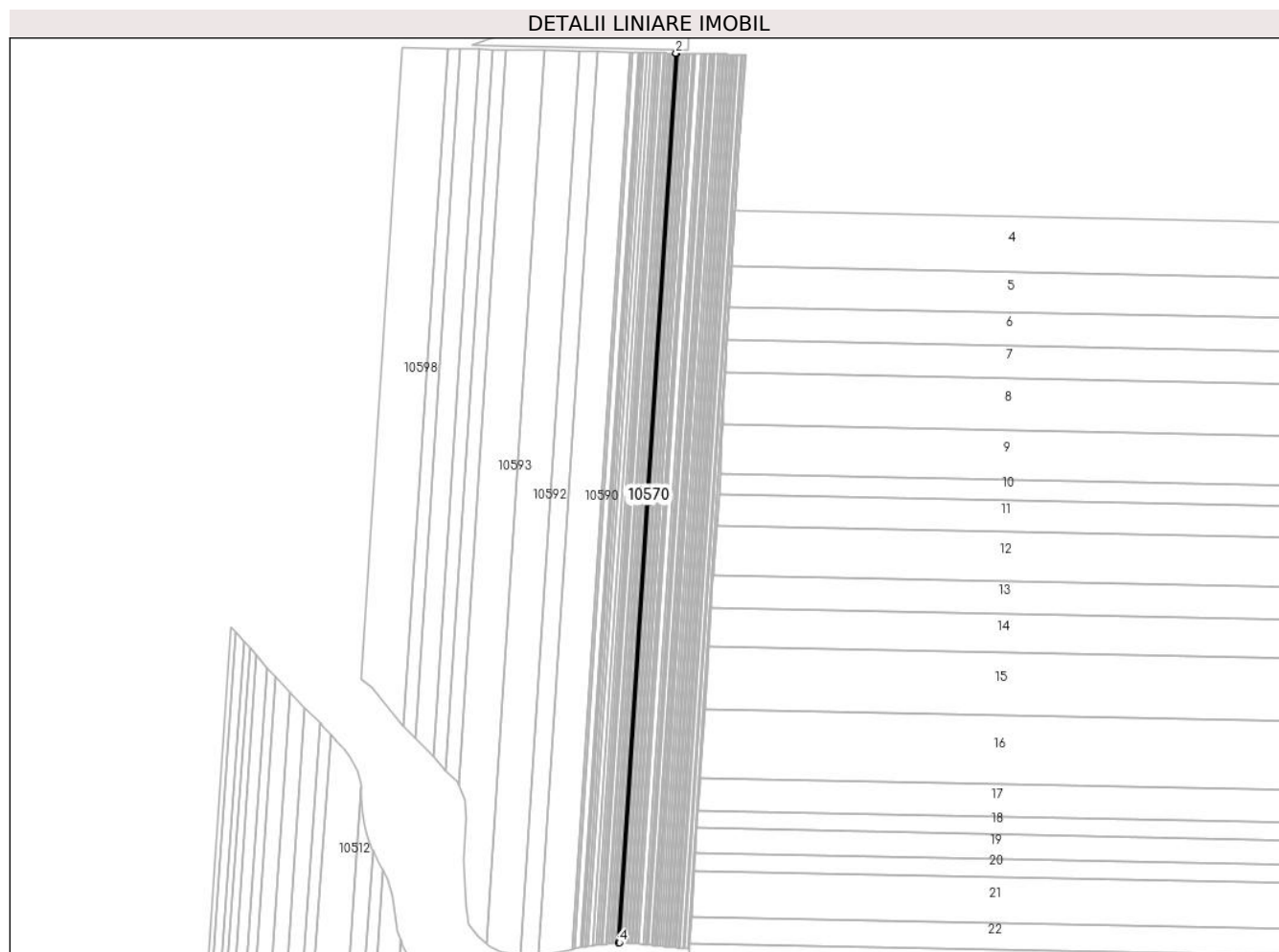
Inscrieri privind dezmembramintele dreptului de proprietate, drepturi reale de garanție și sarcini	Referințe
NU SUNT	

Anexa Nr. 1 La Partea I

Teren

Nr cadastral	Suprafața (mp)*	Observații / Referințe
	1.000	

* Suprafața este determinată în planul de proiecție Stereo 70.



Date referitoare la teren

Crt	Categorie folosință	Intravilan	Suprafața (mp)	Tarla	Parcelă	Nr. topo	Observații / Referințe
1	arabil	NU	1.000	35	51	-	

Lungime Segmente

1) Valorile lungimilor segmentelor sunt obținute din proiecție în plan.

Punct început	X / Y	Punct sfârșit	X / Y	Lungime segment (** (m)
1	349.535,991 295.073,273	2	349.534,87 295.073,295	1.121
2	349.534,87 295.073,295	3	349.477,076 294.182,402	892.766
3	349.477,076 294.182,402	4	349.478,207 294.182,534	1.139
4	349.478,207 294.182,534	1	349.535,991 295.073,273	892.611

** Lungimile segmentelor sunt determinate în planul de proiecție Stereo 70 și sunt rotunjite la 1 milimetru.

***** Distanţa dintre puncte este formată din segmente cumulate ce sunt mai mici decât valoarea 1 milimetru.**

**DATE DESPRE IMOBILUL NR. 10571**

Oficiul de Cadastru și Publicitate Imobiliară DOLJ
Biroul de Cadastru și Publicitate Imobiliară Craiova

A. Partea I. Descrierea imobilului

TEREN Extravilan

Adresa: Jud. Dolj, T 35, P 52,53

Nr. Crt	Nr cadastral Nr. topografic	Suprafața* (mp)	Observații / Referințe
A1	39614	2.300	Sector cadastral:6 Teren neimprejmuit;

B. Partea II. Proprietari și acte

Inscrieri privitoare la dreptul de proprietate și alte drepturi reale	Referințe
5168 / 13/01/2022	
Act Notarial nr. contract de intretinere aut sub nr. 51, din 11/01/2022 emis de NP Budiana Ionut Razvan;	
B1	A1
Intabulare, drept de PROPRIETATE, dobandit prin Conventie, cota actuala 1/1, cota initiala 1/1	
1) CIUREZU GHEORGHE-CRISTIAN	
2) CIUREZU MĂDĂLINA-ANCUȚA	

C. Partea III. SARCINI


Inscrieri privind dezmembramintele dreptului de proprietate, drepturi reale de garanție și sarcini	Referințe
5168 / 13/01/2022	
Act Notarial nr. contract de intretinere aut sub nr. 51, din 11/01/2022 emis de NP Budiana Ionut Razvan;	
C1	A1
Intabulare, drept de IPOTECA LEGALA, Valoare:0 ce are ca obiect plata rentei in bani corespunzatoare intretinerii neexecutate	
1) CIUREZU CONSTANTIN-EUGENIU	
2) CIUREZU ELENA	

Anexa Nr. 1 La Partea I

Teren

Nr cadastral	Suprafața (mp)*	Observații / Referințe
39614	2.300	

* Suprafața este determinată în planul de proiecție Stereo 70.



Date referitoare la teren

Crt	Categorie folosință	Intravilan	Suprafața (mp)	Tarla	Parcelă	Nr. topo	Observații / Referințe
1	arabil	NU	600	35,35	52,53	-	
2	arabil	NU	1.700	35,35	52,53	-	

Lungime Segmente

1) Valorile lungimilor segmentelor sunt obținute din proiecție în plan.

Punct început	X / Y	Punct sfârșit	X / Y	Lungime segment (** (m)
1	349.534,87 295.073,295	2	349.532,292 295.073,347	2.579
2	349.532,292 295.073,347	3	349.474,475 294.182,096	893.124
3	349.474,475 294.182,096	4	349.477,076 294.182,402	2.619
4	349.477,076 294.182,402	1	349.534,87 295.073,295	892.766

**** Lungimile segmentelor sunt determinate în planul de proiecție Stereo 70 și sunt rotunjite la 1 milimetru.**

***** Distanța dintre puncte este formată din segmente cumulate ce sunt mai mici decât valoarea 1 milimetru.**

**DATE DESPRE IMOBILUL NR. 10572**

Oficiul de Cadastru și Publicitate Imobiliară DOLJ
Biroul de Cadastru și Publicitate Imobiliară Craiova

A. Partea I. Descrierea imobilului

TEREN Extravilan

Adresa: Jud. Dolj, T 35, P 54

Nr. Crt	Nr cadastral Nr. topografic	Suprafața* (mp)	Observații / Referințe
A1		1.719	Sector cadastral:6 Teren neimprejmuit;

B. Partea II. Proprietari și acte

Inscrieri privitoare la dreptul de proprietate și alte drepturi reale	Referințe
/	
Act Administrativ nr. TDP 1069-45342, din 11/05/1994 emis de CJSDPAT DOLJ;	
B1	A1
Intabulare, drept de PROPRIETATE, dobandit prin Reconstituire, cota actuala 1/1, cota initiala 1/1 1) BÎRȚAN C. ION , LIPSA CNP	

C. Partea III. SARCINI .


Inscrieri privind dezmembramintele dreptului de proprietate, drepturi reale de garanție și sarcini	Referințe
NU SUNT	

Anexa Nr. 1 La Partea I

Teren

Nr cadastral	Suprafața (mp)*	Observații / Referințe
	1.719	

* Suprafața este determinată în planul de proiecție Stereo 70.



Date referitoare la teren

Crt	Categorie folosință	Intravilan	Suprafața (mp)	Tarla	Parcelă	Nr. topo	Observații / Referințe
1	arabil	NU	1.719	35	54	-	

Lungime Segmente

1) Valorile lungimilor segmentelor sunt obținute din proiecție în plan.

Punct început	X / Y	Punct sfârșit	X / Y	Lungime segment (** (m)
1	349.532,292 295.073,347	2	349.530,366 295.073,386	1.926
2	349.530,366 295.073,386	3	349.472,531 294.181,868	893.392
3	349.472,531 294.181,868	4	349.474,475 294.182,096	1.957
4	349.474,475 294.182,096	1	349.532,292 295.073,347	893.124

** Lungimile segmentelor sunt determinate în planul de proiecție Stereo 70 și sunt rotunjite la 1 milimetru.

***** Distanţa dintre puncte este formată din segmente cumulate ce sunt mai mici decât valoarea 1 milimetru.**

**DATE DESPRE IMOBILUL NR. 10573**

Oficiul de Cadastru și Publicitate Imobiliară DOLJ
Biroul de Cadastru și Publicitate Imobiliară Craiova

A. Partea I. Descrierea imobilului

TEREN Extravilan

Adresa: Jud. Dolj, T 35, P 55

Nr. Crt	Nr cadastral Nr. topografic	Suprafața* (mp)	Observații / Referințe
A1	33501	1.400	Sector cadastral:6 Teren neimprejmuit;

B. Partea II. Proprietari și acte

Inscrieri privitoare la dreptul de proprietate și alte drepturi reale		Referințe
57705 / 22/05/2015		
Hotarare Judecatoreasca nr. Sentinta civila nr. 770, din 26/03/2013 emis de JUDECATORIA CALAFAT;		
B1	Intabulare, drept de PROPRIETATE, dobandit prin Hotarare Judecatoreasca, cota actuala 1/1, cota initiala 1/1 1) SC EAST WAY SPEDITION SRL, CIF:13176107	A1
150293 / 28/07/2020		
Act Notarial nr. contract de ipoteca imobiliara 658, din 16/07/2020 emis de Marincas Eugen;		
B2	Se noteaza interdictiile de instrainare, grevare, inchiriere, dezmembrare, comasare, restructurare, amenajare, construire si demolare 1) LIBRA INTERNET BANK S.A., CIF:8119644	A1
85749 / 10/05/2022		
Act Notarial nr. Contract de ipoteca aut. nr. 418, din 02/05/2022 emis de Marincas Eugen;		
B3	se noteaza interdictiile de instrainare, grevare, inchiriere, dezmembrare, comasare, restructurare, amenajare, construire si demolare 1) LIBRA INTERNET BANK S.A., CIF:8119644	A1

C. Partea III. SARCINI

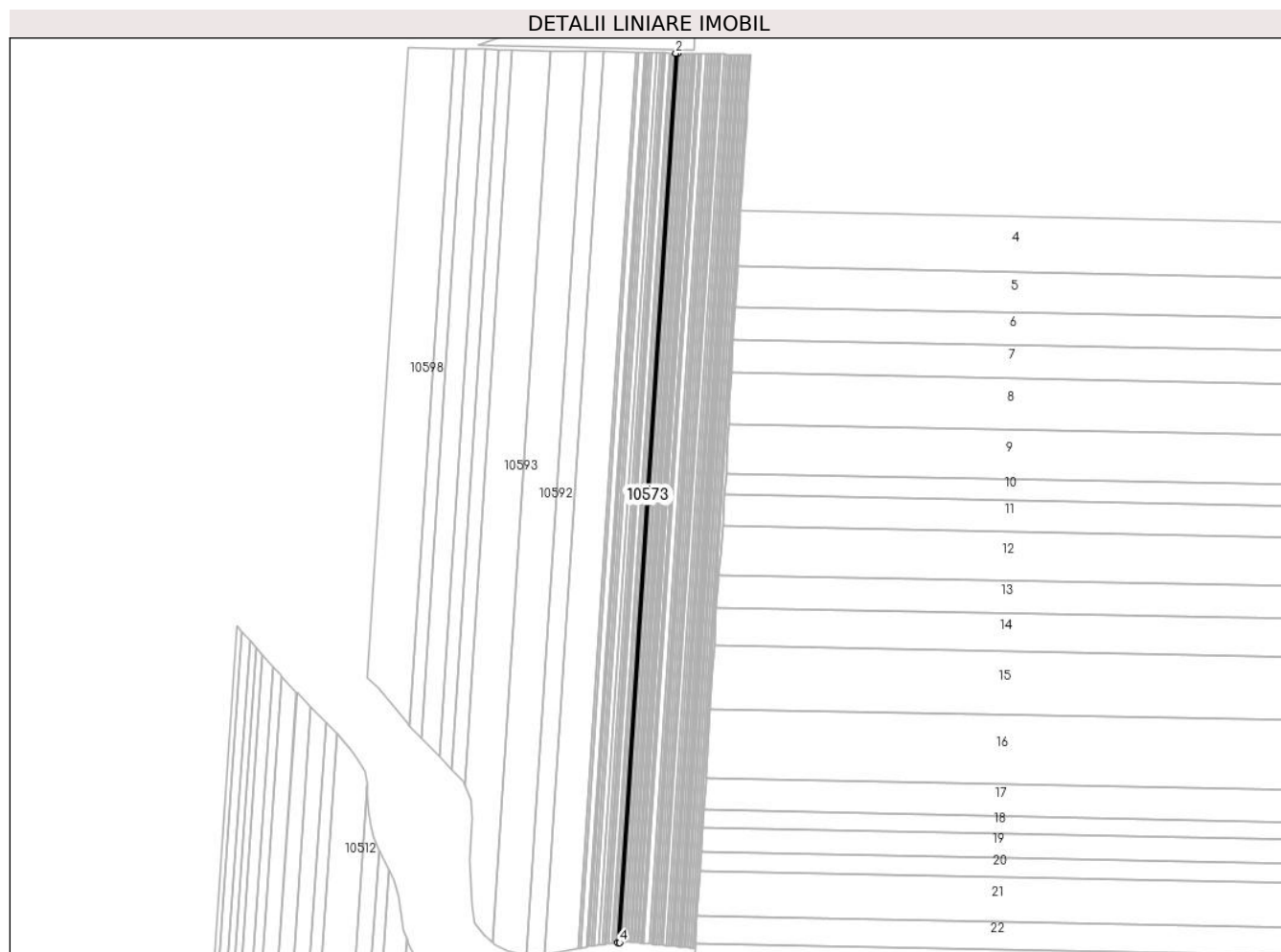
Inscrieri privind dezmembramintele dreptului de proprietate, drepturi reale de garanție și sarcini		Referințe
150293 / 28/07/2020		
Act Notarial nr. contract de ipoteca imobiliara 658, din 16/07/2020 emis de Marincas Eugen;		
C1	Intabulare, drept de IPOTECA, Valoare:7500000 RONsi celelalte obligatii de plata aferente creditului 1) LIBRA INTERNET BANK S.A., CIF:8119644	A1
85749 / 10/05/2022		
Act Notarial nr. Contract de ipoteca aut. nr. 418, din 02/05/2022 emis de Marincas Eugen;		
C2	Intabulare, drept de IPOTECA, Valoare:4700000 RON+ celelalte obligatii de plata aferente creditului 1) LIBRA INTERNET BANK S.A., CIF:8119644	A1

Anexa Nr. 1 La Partea I

Teren

Nr cadastral	Suprafața (mp)*	Observații / Referințe
33501	1.400	

* Suprafața este determinată în planul de proiecție Stereo 70.



Date referitoare la teren

Crt	Categorie folosință	Intra vilan	Suprafața (mp)	Tarla	Parcelă	Nr. topo	Observații / Referințe
1	arabil	NU	1.400	35	55	-	

Lungime Segmente

1) Valorile lungimilor segmentelor sunt obținute din proiecție în plan.

Punct început	X / Y	Punct sfârșit	X / Y	Lungime segment (** (m)
1	349.530,366 295.073,386	2	349.528,798 295.073,417	1.568
2	349.528,798 295.073,417	3	349.470,949 294.181,682	893.609
3	349.470,949 294.181,682	4	349.472,531 294.181,868	1.593
4	349.472,531 294.181,868	1	349.530,366 295.073,386	893.392

** Lungimile segmentelor sunt determinate în planul de proiecție Stereo 70 și sunt rotunjite la 1 milimetru.

***** Distanţa dintre puncte este formată din segmente cumulate ce sunt mai mici decât valoarea 1 milimetru.**

**DATE DESPRE IMOBILUL NR. 10574**

Oficiul de Cadastru și Publicitate Imobiliară DOLJ
Biroul de Cadastru și Publicitate Imobiliară Craiova

A. Partea I. Descrierea imobilului

TEREN Extravilan

Adresa: Jud. Dolj, T 35, P 56

Nr. Crt	Nr cadastral Nr. topografic	Suprafața* (mp)	Observații / Referințe
A1		350	Sector cadastral:6 Teren neimprejmuit;

B. Partea II. Proprietari și acte

Inscrieri privitoare la dreptul de proprietate și alte drepturi reale	Referințe
/	
Act Administrativ nr. TDP 791-59060, din 07/03/1994 emis de CJSDPAT DOLJ;	
B1	A1
Intabulare, drept de PROPRIETATE, dobandit prin Constituire, cota actuala 1/1, cota initiala 1/1 1) FLORII M. ALEXANDRU, LIPSA CNP	

C. Partea III. SARCINI .

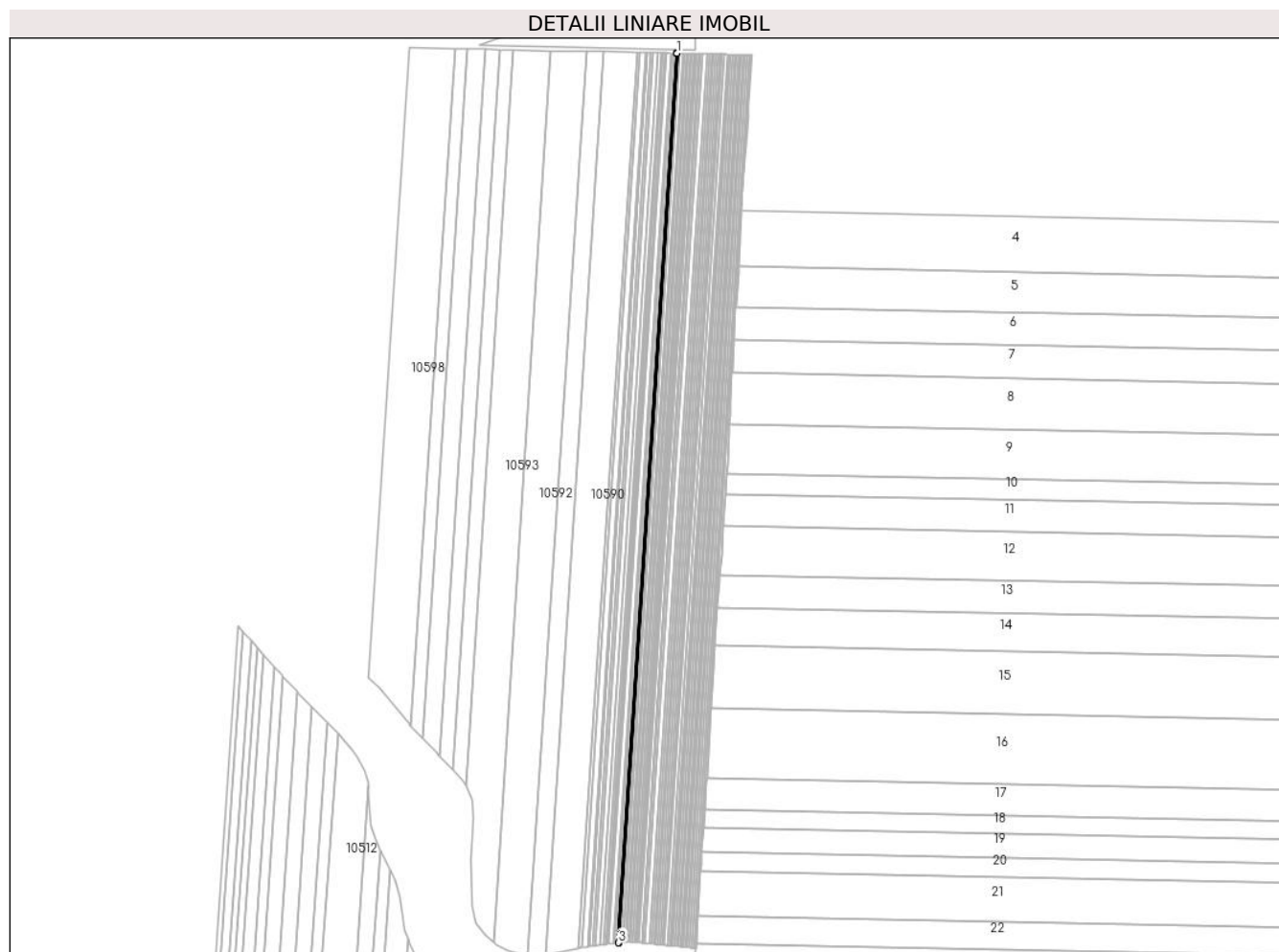
Inscrieri privind dezmembramintele dreptului de proprietate, drepturi reale de garanție și sarcini	Referințe
NU SUNT	

Anexa Nr. 1 La Partea I

Teren

Nr cadastral	Suprafața (mp)*	Observații / Referințe
	350	

* Suprafața este determinată în planul de proiecție Stereo 70.



Date referitoare la teren

Crt	Categorie folosință	Intra vilan	Suprafața (mp)	Tarla	Parcelă	Nr. topo	Observații / Referințe
1	arabil	NU	350	35	56	-	

Lungime Segmente

1) Valorile lungimilor segmentelor sunt obținute din proiecție în plan.

Punct început	X / Y	Punct sfârșit	X / Y	Lungime segment (** (m)
1	349.528,798 295.073,417	2	349.528,406 295.073,425	0.392
2	349.528,406 295.073,425	3	349.470,554 294.181,636	893.664
3	349.470,554 294.181,636	4	349.470,949 294.181,682	0.398
4	349.470,949 294.181,682	1	349.528,798 295.073,417	893.609

** Lungimile segmentelor sunt determinate în planul de proiecție Stereo 70 și sunt rotunjite la 1 milimetru.

***** Distanţa dintre puncte este formată din segmente cumulate ce sunt mai mici decât valoarea 1 milimetru.**

**DATE DESPRE IMOBILUL NR. 10575**

Oficiul de Cadastru și Publicitate Imobiliară DOLJ
Biroul de Cadastru și Publicitate Imobiliară Craiova

A. Partea I. Descrierea imobilului

TEREN Extravilan

Adresa: Jud. Dolj, T 35, P 57

Nr. Crt	Nr cadastral Nr. topografic	Suprafața* (mp)	Observații / Referințe
A1		1.330	Sector cadastral:6 Teren neimprejmuit;

B. Partea II. Proprietari și acte

Inscrieri privitoare la dreptul de proprietate și alte drepturi reale		Referințe
/		
Act Administrativ nr. TDP 1925-15085, din 09/03/1995 emis de CJSDPAT DOLJ;		
B1	Intabulare, drept de PROPRIETATE, dobandit prin Reconstituire, cota actuala 1/1, cota initiala 1/1 1) GRECU GH. MARIN, LIPSA CNP 2) CIOBANU GH. ALEXANDRU, LIPSA CNP	A1

C. Partea III. SARCINI .

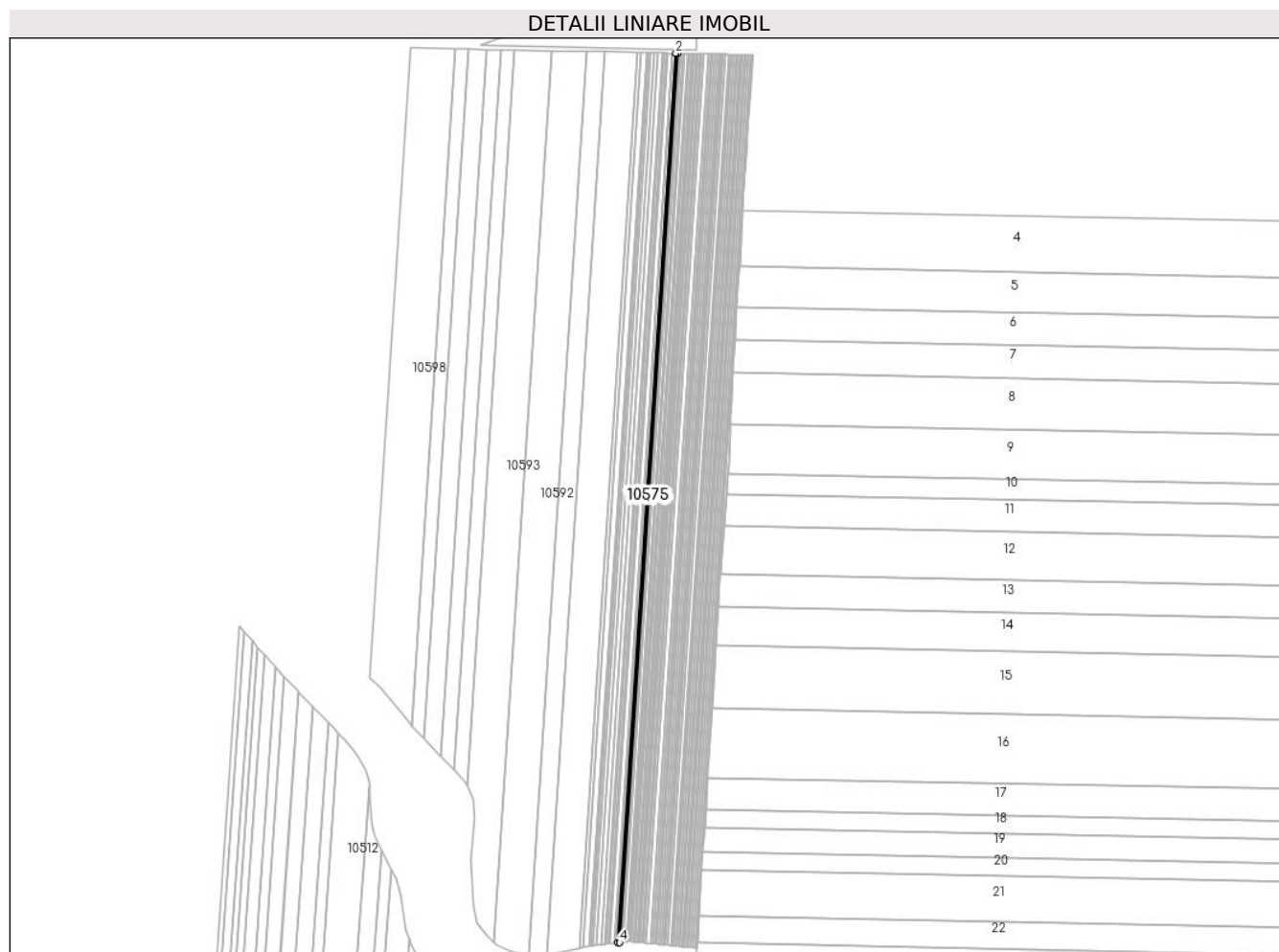
Inscrieri privind dezmembramintele dreptului de proprietate, drepturi reale de garanție și sarcini	Referințe
NU SUNT	

Anexa Nr. 1 La Partea I

Teren

Nr cadastral	Suprafața (mp)*	Observații / Referințe
	1.330	

* Suprafața este determinată în planul de proiecție Stereo 70.



Date referitoare la teren

Crt	Categorie folosință	Intra vilan	Suprafața (mp)	Tarla	Parcelă	Nr. topo	Observații / Referințe
1	arabil	NU	1.330	35	57	-	

Lungime Segmente

1) Valorile lungimilor segmentelor sunt obținute din proiecție în plan.

Punct început	X / Y	Punct sfârșit	X / Y	Lungime segment (** (m)
1	349.528,406 295.073,425	2	349.526,917 295.073,455	1.489
2	349.526,917 295.073,455	3	349.469,051 294.181,459	893.871
3	349.469,051 294.181,459	4	349.470,554 294.181,636	1.513
4	349.470,554 294.181,636	1	349.528,406 295.073,425	893.664

** Lungimile segmentelor sunt determinate în planul de proiecție Stereo 70 și sunt rotunjite la 1 milimetru.

***** Distanţa dintre puncte este formată din segmente cumulate ce sunt mai mici decât valoarea 1 milimetru.**

**DATE DESPRE IMOBILUL NR. 10576**

Oficiul de Cadastru și Publicitate Imobiliară DOLJ
Biroul de Cadastru și Publicitate Imobiliară Craiova

A. Partea I. Descrierea imobilului

TEREN Extravilan

Adresa: Jud. Dolj, T 35, P 58

Nr. Crt	Nr cadastral Nr. topografic	Suprafața* (mp)	Observații / Referințe
A1		2.500	Sector cadastral:6 Teren neimprejmuit;

B. Partea II. Proprietari și acte

Inscrieri privitoare la dreptul de proprietate și alte drepturi reale	Referințe
/	
Act Administrativ nr. TDP 2496-2211, din 20/02/1997 emis de CJSDPAT DOLJ;	
B1	A1
Intabulare, drept de PROPRIETATE, dobandit prin Reconstituire, cota actuala 1/1, cota initiala 1/1	
1) MOȚĂȚĂIANU M. SILVIA , LIPSA CNP	

C. Partea III. SARCINI .

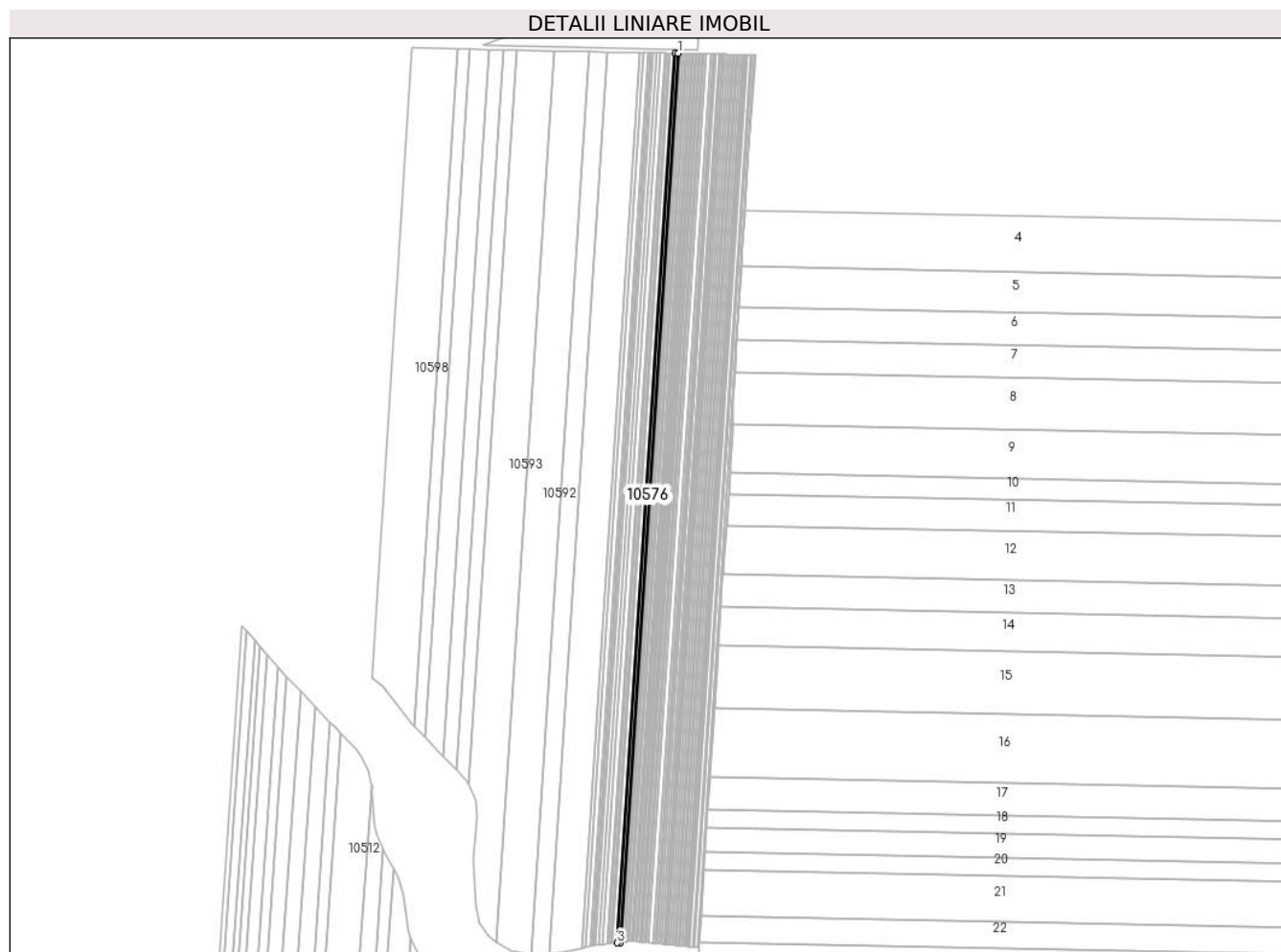
Inscrieri privind dezmembramintele dreptului de proprietate, drepturi reale de garanție și sarcini	Referințe
NU SUNT	

Anexa Nr. 1 La Partea I

Teren

Nr cadastral	Suprafața (mp)*	Observații / Referințe
	2.500	

* Suprafața este determinată în planul de proiecție Stereo 70.



Date referitoare la teren

Crt	Categorie folosință	Intra vilan	Suprafața (mp)	Tarla	Parcelă	Nr. topo	Observații / Referințe
1	arabil	NU	2.500	35	58	-	

Lungime Segmente

1) Valorile lungimilor segmentelor sunt obținute din proiecție în plan.

Punct început	X / Y	Punct sfârșit	X / Y	Lungime segment (** (m)
1	349.526,917 295.073,455	2	349.524,119 295.073,511	2.799
2	349.524,119 295.073,511	3	349.466,227 294.181,127	894.26
3	349.466,227 294.181,127	4	349.469,051 294.181,459	2.843
4	349.469,051 294.181,459	1	349.526,917 295.073,455	893.871

** Lungimile segmentelor sunt determinate în planul de proiecție Stereo 70 și sunt rotunjite la 1 milimetru.

***** Distanţa dintre puncte este formată din segmente cumulate ce sunt mai mici decât valoarea 1 milimetru.**

**DATE DESPRE IMOBILUL NR. 10577**

Oficiul de Cadastru și Publicitate Imobiliară DOLJ
Biroul de Cadastru și Publicitate Imobiliară Craiova

A. Partea I. Descrierea imobilului

TEREN Extravilan

Adresa: Jud. Dolj, T 35, P 58/1

Nr. Crt	Nr cadastral Nr. topografic	Suprafața* (mp)	Observații / Referințe
A1	34417	1.000	Sector cadastral:6 Teren neimprejmuit;

B. Partea II. Proprietari și acte

Inscrieri privitoare la dreptul de proprietate și alte drepturi reale		Referințe
88423 / 04/07/2016		
Hotarare Judecatoreasca nr. 2070, Dosar nr. 2569/201/2007, din 19/11/2007 emis de JUDECATORIA CALAFAT;		
B1	Intabulare, drept de PROPRIETATE, dobandit prin Hotarare Judecatoreasca, cota actuala 1/1, cota initiala 1/1 1) SC EAST WAY SPEDITION SRL, CIF:13176107	A1
149671 / 27/07/2020		
Act Notarial nr. Contract de Ipoteca 658, din 16/07/2020 emis de Marincas Eugen;		
B2	Se noteaza interdictiile de instrainare , grevare , inchiriere , dezmembrare , comasare , restructurare , amenajare , construire , demolare 1) LIBRA INTERNET BANK S.A., CIF:8119644	A1
85751 / 10/05/2022		
Act Notarial nr. Contract de ipoteca aut nr 418, din 02/05/2022 emis de Marincas Eugen;		
B3	Se noteaza interdictiile de instrainare , grevare , inchiriere , dezmembrare , comasare , restructurare , amenajare , construire , demolare 1) LIBRA INTERNET BANK S.A., CIF:8119644	A1

C. Partea III. SARCINI

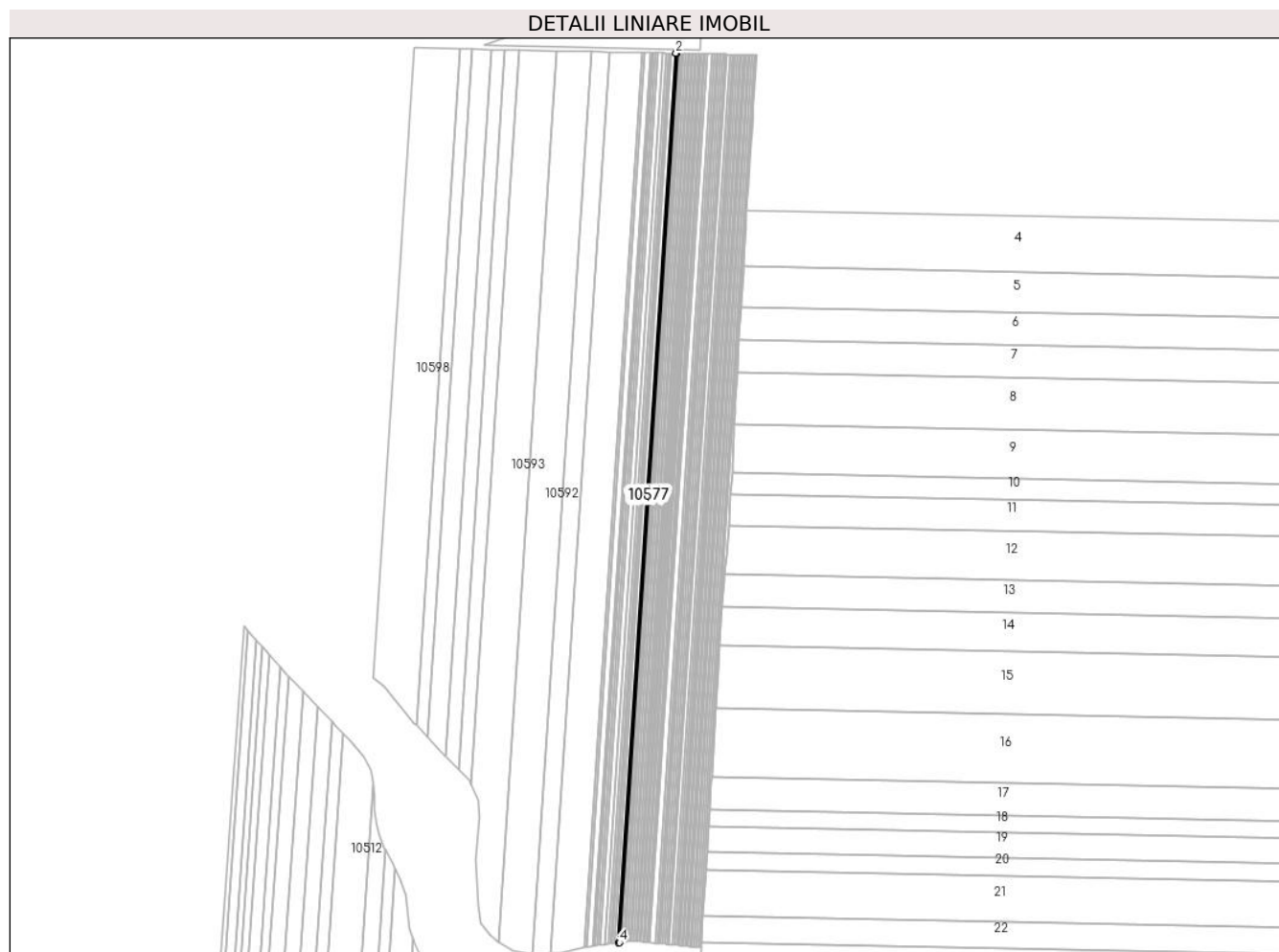
Inscrieri privind dezmembramintele dreptului de proprietate, drepturi reale de garanție și sarcini		Referințe
149671 / 27/07/2020		
Act Notarial nr. Contract de Ipoteca 658, din 16/07/2020 emis de Marincas Eugen;		
C1	Intabulare, drept de IPOTECA, Valoare:7500000 RON, plus celelalte obligatii de plata aferente creditului 1) LIBRA INTERNET BANK S.A., CIF:8119644	A1
85751 / 10/05/2022		
Act Notarial nr. Contract de ipoteca aut nr 418, din 02/05/2022 emis de Marincas Eugen;		
C2	Intabulare, drept de IPOTECA, Valoare:4700000 RON plus celelalte obligatii de plata aferente creditului 1) LIBRA INTERNET BANK S.A., CIF:8119644	A1

Anexa Nr. 1 La Partea I

Teren

Nr cadastral	Suprafața (mp)*	Observații / Referințe
34417	1.000	

* Suprafața este determinată în planul de proiecție Stereo 70.



Date referitoare la teren

Crt	Categorie folosință	Intra vilan	Suprafața (mp)	Tarla	Parcelă	Nr. topo	Observații / Referințe
1	arabil	NU	1.000	35	58/1	-	

Lungime Segmente

1) Valorile lungimilor segmentelor sunt obținute din proiecție în plan.

Punct început	X / Y	Punct sfârșit	X / Y	Lungime segment (** (m)
1	349.524,119 295.073,511	2	349.523,0 295.073,534	1.119
2	349.523,0 295.073,534	3	349.465,098 294.180,995	894.415
3	349.465,098 294.180,995	4	349.466,227 294.181,127	1.137
4	349.466,227 294.181,127	1	349.524,119 295.073,511	894.26

** Lungimile segmentelor sunt determinate în planul de proiecție Stereo 70 și sunt rotunjite la 1 milimetru.

***** Distanţa dintre puncte este formată din segmente cumulate ce sunt mai mici decât valoarea 1 milimetru.**

**DATE DESPRE IMOBILUL NR. 10578**

Oficiul de Cadastru și Publicitate Imobiliară DOLJ
Biroul de Cadastru și Publicitate Imobiliară Craiova

A. Partea I. Descrierea imobilului

TEREN Extravilan

Adresa: Jud. Dolj, T 35, P 59

Nr. Crt	Nr cadastral Nr. topografic	Suprafața* (mp)	Observații / Referințe
A1		3.806	Sector cadastral:6 Teren neimprejmuit;

B. Partea II. Proprietari și acte

Inscrieri privitoare la dreptul de proprietate și alte drepturi reale	Referințe
/	
Act Administrativ nr. TDP 1797-2220, din 09/02/1995 emis de CJSDPAT DOLJ;	
B1	A1
Intabulare, drept de PROPRIETATE, dobandit prin Reconstituire, cota actuala 1/1, cota initiala 1/1	
1) MOTATAIANU I ELENA, LIPSA CNP	

C. Partea III. SARCINI .

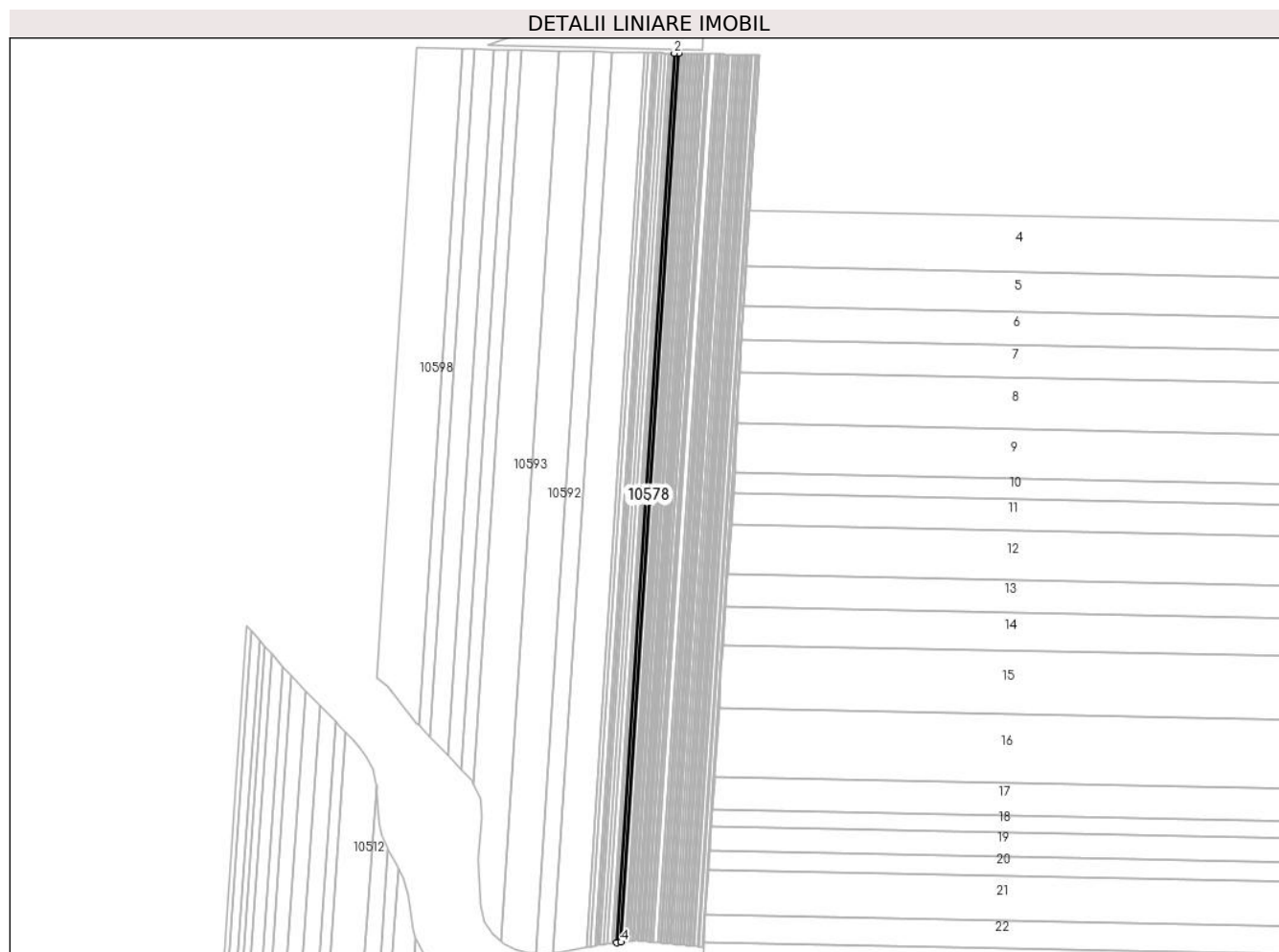
Inscrieri privind dezmembramintele dreptului de proprietate, drepturi reale de garanție și sarcini	Referințe
NU SUNT	

Anexa Nr. 1 La Partea I

Teren

Nr cadastral	Suprafața (mp)*	Observații / Referințe
	3.806	

* Suprafața este determinată în planul de proiecție Stereo 70.



Date referitoare la teren

Crt	Categorie folosință	Intra vilan	Suprafața (mp)	Tarla	Parcelă	Nr. topo	Observații / Referințe
1	arabil	NU	3.806	35	59	-	

Lungime Segmente

1) Valorile lungimilor segmentelor sunt obținute din proiecție în plan.

Punct început	X / Y	Punct sfârșit	X / Y	Lungime segment (** (m)
1	349.523,0 295.073,534	2	349.518,742 295.073,619	4.259
2	349.518,742 295.073,619	3	349.460,803 294.180,49	895.006
3	349.460,803 294.180,49	4	349.465,098 294.180,995	4.325
4	349.465,098 294.180,995	1	349.523,0 295.073,534	894.415

** Lungimile segmentelor sunt determinate în planul de proiecție Stereo 70 și sunt rotunjite la 1 milimetru.

***** Distanţa dintre puncte este formată din segmente cumulate ce sunt mai mici decât valoarea 1 milimetru.**

**DATE DESPRE IMOBILUL NR. 10579**

Oficiul de Cadastru și Publicitate Imobiliară DOLJ
Biroul de Cadastru și Publicitate Imobiliară Craiova

A. Partea I. Descrierea imobilului

TEREN Extravilan

Adresa: Jud. Dolj, T 35, P 60

Nr. Crt	Nr cadastral Nr. topografic	Suprafața* (mp)	Observații / Referințe
A1	33203	1.200	Sector cadastral:6 Teren neimprejmuit;

B. Partea II. Proprietari și acte

Inscrieri privitoare la dreptul de proprietate și alte drepturi reale		Referințe
23433 / 04/03/2015		
Hotarare Judecatoreasca nr. SENTINTA CIVILA NR. 2099, din 03/11/2011 emis de JUDECATORIA CALAFAT;		
B1	Intabulare, drept de PROPRIETATE, dobandit prin Hotarare Judecatoreasca, cota actuala 1/1, cota initiala 1/1 1) SC EAST WAY SPEDITION SRL, CIF:999999999999, LIPSA CUI	A1
144903 / 21/07/2020		
Act Notarial nr. Contract de ipoteca imobiliara aut. nr. 658, din 16/07/2020 emis de NP Marincas Eugen;		
B2	Se noteaza interdictiile de instrainare, grevare, inchiriere, dezmembrare, comasare, restructurare ,amenajare, construire si demolare 1) LIBRA INTERNET BANK S.A., CIF:8119644	A1
85750 / 10/05/2022		
Act Notarial nr. contract de ipotecă imobiliară aut nr 418, din 02/05/2022 emis de NP Marincas Eugen;		
B3	se notează interdictiile de instrăinare, grevare, închiriere, dezmembrare, comasare, restructurare, amenajare, construire, demolare 1) LIBRA INTERNET BANK S.A., CIF:8119644	A1

C. Partea III. SARCINI

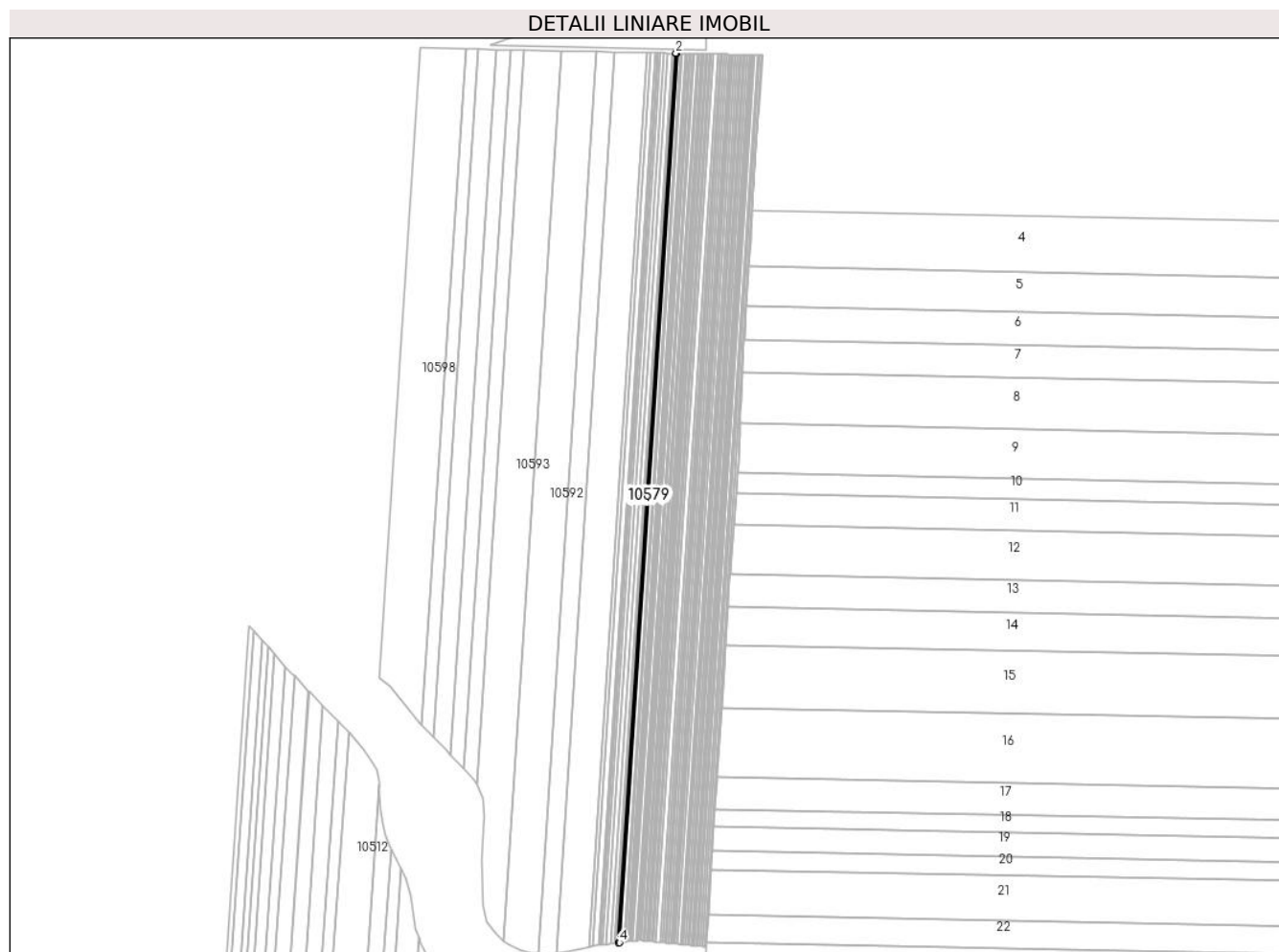
Inscrieri privind dezmembramintele dreptului de proprietate, drepturi reale de garanție și sarcini		Referințe
144903 / 21/07/2020		
Act Notarial nr. Contract de ipoteca imobiliara aut. nr. 658, din 16/07/2020 emis de NP Marincas Eugen;		
C1	Intabulare, drept de IPOTECA, Valoare:7500000 RON+ celelalte obligatii de plata aferente creditului 1) LIBRA INTERNET BANK S.A., CIF:8119644	A1
85750 / 10/05/2022		
Act Notarial nr. contract de ipotecă imobiliară aut nr 418, din 02/05/2022 emis de NP Marincas Eugen;		
C2	Intabulare, drept de IPOTECA, Valoare:4700000 LEIsi celelalte obligații aferente creditului 1) LIBRA INTERNET BANK S.A., CIF:8119644	A1

Anexa Nr. 1 La Partea I

Teren

Nr cadastral	Suprafața (mp)*	Observații / Referințe
33203	1.200	

* Suprafața este determinată în planul de proiecție Stereo 70.



Date referitoare la teren

Crt	Categorie folosință	Intravilan	Suprafața (mp)	Tarla	Parcelă	Nr. topo	Observații / Referințe
1	arabil	NU	1.200	35	60	-	

Lungime Segmente

1) Valorile lungimilor segmentelor sunt obținute din proiecție în plan.

Punct început	X / Y	Punct sfârșit	X / Y	Lungime segment (** (m)
1	349.518,742 295.073,619	2	349.517,401 295.073,646	1.341
2	349.517,401 295.073,646	3	349.459,449 294.180,331	895.193
3	349.459,449 294.180,331	4	349.460,803 294.180,49	1.363
4	349.460,803 294.180,49	1	349.518,742 295.073,619	895.006

** Lungimile segmentelor sunt determinate în planul de proiecție Stereo 70 și sunt rotunjite la 1 milimetru.

***** Distanţa dintre puncte este formată din segmente cumulate ce sunt mai mici decât valoarea 1 milimetru.**

**DATE DESPRE IMOBILUL NR. 10580**

Oficiul de Cadastru și Publicitate Imobiliară DOLJ
Biroul de Cadastru și Publicitate Imobiliară Craiova

A. Partea I. Descrierea imobilului

TEREN Extravilan

Adresa: Jud. Dolj, T 35, P 60/1

Nr. Crt	Nr cadastral Nr. topografic	Suprafața* (mp)	Observații / Referințe
A1	36089	1.800	Sector cadastral:6 Teren neimprejmuit;

B. Partea II. Proprietari și acte

Inscrieri privitoare la dreptul de proprietate și alte drepturi reale		Referințe
206900 / 24/09/2019		
Act Notarial nr. contract de vanzare aut. 3010, din 20/09/2019 emis de Budiana Ionut Razvan (act notarial nr INCHEIERE RECTIFICARE NR 36 din 11.10.2019, emis de Budiana Ionut Razvan);		
B1	Intabulare, drept de PROPRIETATE, dobandit prin Conventie, cota actuala 1/1, cota initiala 1/1 1) RADU ELENA CORINA 2) RADU MARIN	A1

C. Partea III. SARCINI .

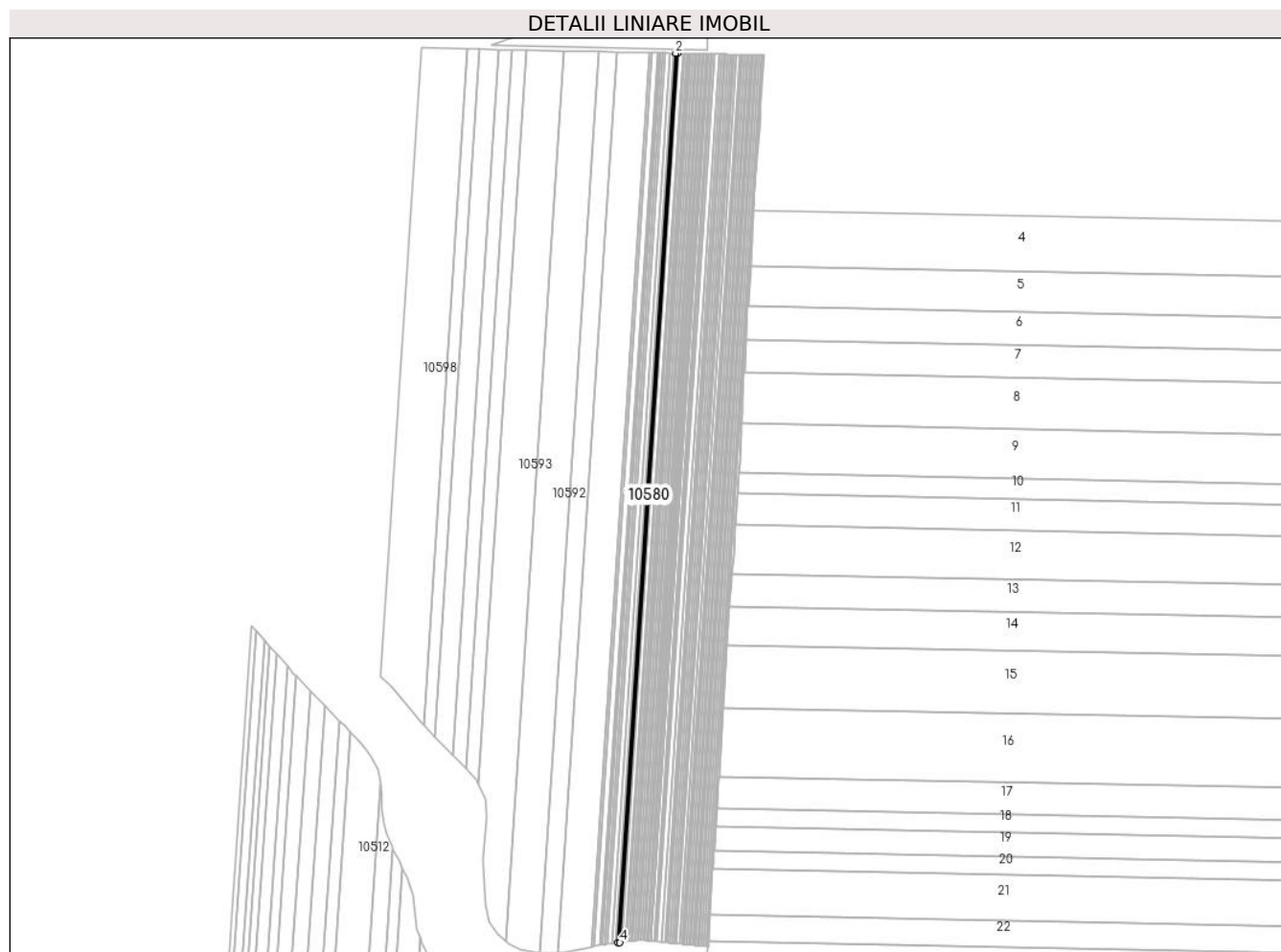
Inscrieri privind dezmembramintele dreptului de proprietate, drepturi reale de garanție și sarcini	Referințe
NU SUNT	

Anexa Nr. 1 La Partea I

Teren

Nr cadastral	Suprafața (mp)*	Observații / Referințe
36089	1.800	

* Suprafața este determinată în planul de proiecție Stereo 70.



Date referitoare la teren

Crt	Categorie folosință	Intravilan	Suprafața (mp)	Tarla	Parcelă	Nr. topo	Observații / Referințe
1	arabil	NU	1.800	35	60/1	-	

Lungime Segmente

1) Valorile lungimilor segmentelor sunt obținute din proiecție în plan.

Punct început	X / Y	Punct sfârșit	X / Y	Lungime segment (** (m)
1	349.517,401 295.073,646	2	349.515,389 295.073,686	2.012
2	349.515,389 295.073,686	3	349.457,419 294.180,093	895.471
3	349.457,419 294.180,093	4	349.459,449 294.180,331	2.044
4	349.459,449 294.180,331	1	349.517,401 295.073,646	895.193

** Lungimile segmentelor sunt determinate în planul de proiecție Stereo 70 și sunt rotunjite la 1 milimetru.

***** Distanţa dintre puncte este formată din segmente cumulate ce sunt mai mici decât valoarea 1 milimetru.**

**DATE DESPRE IMOBILUL NR. 10581**

Oficiul de Cadastru și Publicitate Imobiliară DOLJ
Biroul de Cadastru și Publicitate Imobiliară Craiova

A. Partea I. Descrierea imobilului

TEREN Extravilan

Adresa: Jud. Dolj, T 35, P 61

Nr. Crt	Nr cadastral Nr. topografic	Suprafața* (mp)	Observații / Referințe
A1	35690	1.600	Sector cadastral:6 Teren neimprejmuit;

B. Partea II. Proprietari și acte

Inscrieri privitoare la dreptul de proprietate și alte drepturi reale		Referințe
168242 / 10/09/2018		
Hotarare Judecatoreasca nr. SENTINTA CIVILA NR.1515, din 01/10/2009 emis de JUDECATORIA CALAFAT DOSAR NR. 1645/201/2009;		
B1	Intabulare, drept de PROPRIETATE, dobandit prin Hotarare Judecatoreasca, cota actuala 1/1, cota initiala 1/1 1) SC EAST WAY SPEDITION SRL, CIF:13176107	A1
150196 / 28/07/2020		
Act Notarial nr. 658, din 16/07/2020 emis de Marincas Eugen;		
B2	Se noteaza interdictiile de instrainare, grevare, inchiriere, dezmembrare, comasare, restructurare, amenajare, construire, demolare 1) LIBRA INTERNET BANK S.A., CIF:8119644	A1
85748 / 10/05/2022		
Act Notarial nr. Contract de ipoteca nr 418, din 02/05/2022 emis de Marincas Eugen;		
B3	Se noteaza interdictiile de instrainare, grevare, inchiriere, dezmembrare, comasare, restructurare, amenajare, construire, demolare 1) LIBRA INTERNET BANK S.A., CIF:8119644	A1

C. Partea III. SARCINI

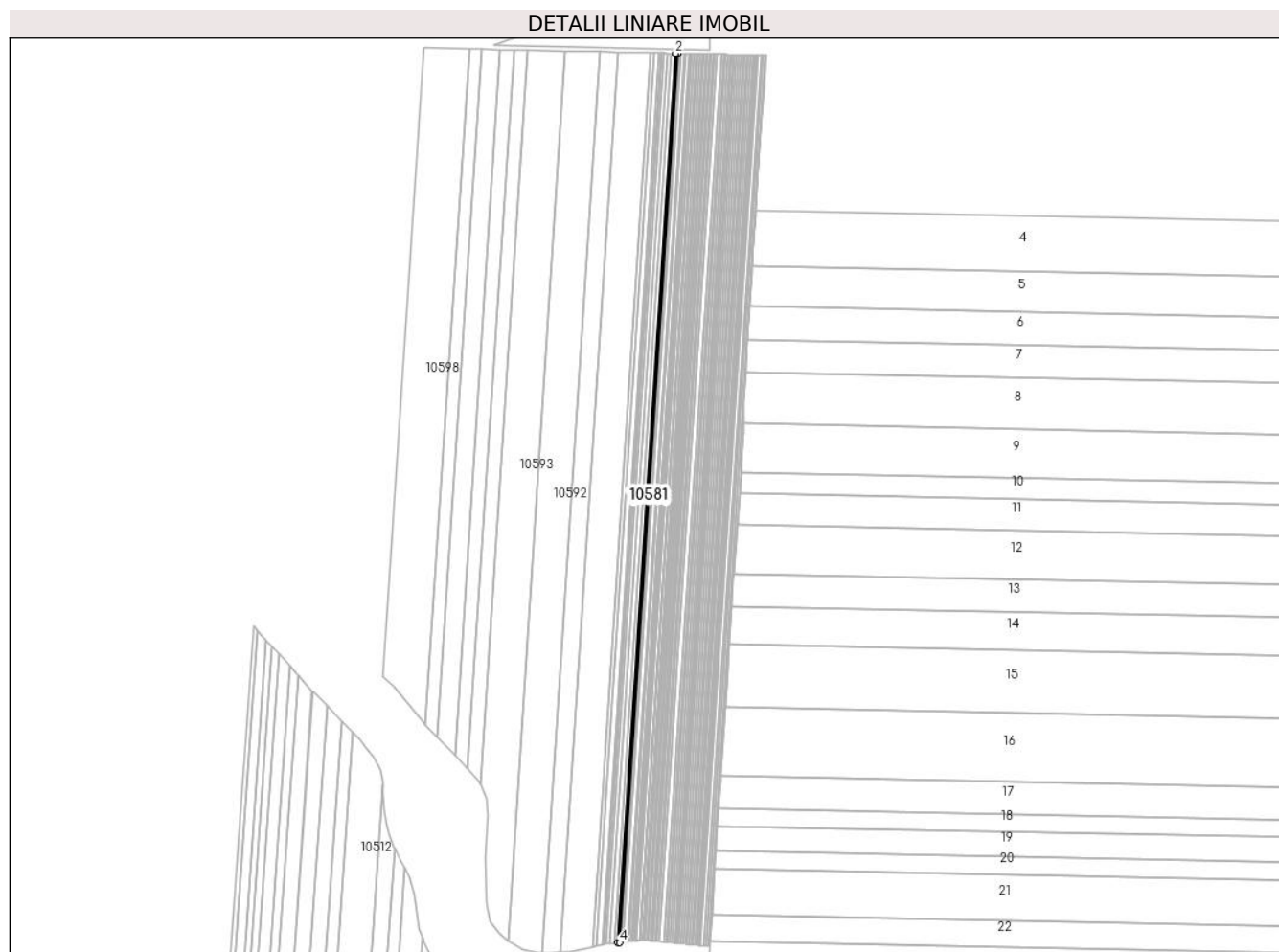
Inscrieri privind dezmembramintele dreptului de proprietate, drepturi reale de garanție și sarcini		Referințe
150196 / 28/07/2020		
Act Notarial nr. 658, din 16/07/2020 emis de Marincas Eugen;		
C1	Intabulare, drept de IPOTECA, Valoare:7500000 RON, si celelalte obligatii de plat aferente creditului 1) LIBRA INTERNET BANK S.A., CIF:8119644	A1
85748 / 10/05/2022		
Act Notarial nr. Contract de ipoteca nr 418, din 02/05/2022 emis de Marincas Eugen;		
C2	Intabulare, drept de IPOTECA, Valoare:4700000 LEsi celelalte obligatii de plat aferente creditului 1) LIBRA INTERNET BANK S.A., CIF:8119644	A1

Anexa Nr. 1 La Partea I

Teren

Nr cadastral	Suprafața (mp)*	Observații / Referințe
35690	1.600	

* Suprafața este determinată în planul de proiecție Stereo 70.



Date referitoare la teren

Crt	Categorie folosință	Intra vilan	Suprafața (mp)	Tarla	Parcelă	Nr. topo	Observații / Referințe
1	arabil	NU	1.600	35	61	-	

Lungime Segmente

1) Valorile lungimilor segmentelor sunt obținute din proiecție în plan.

Punct început	X / Y	Punct sfârșit	X / Y	Lungime segment (** (m)
1	349.515,389 295.073,686	2	349.513,601 295.073,722	1.788
2	349.513,601 295.073,722	3	349.455,615 294.179,881	895.72
3	349.455,615 294.179,881	4	349.457,419 294.180,093	1.816
4	349.457,419 294.180,093	1	349.515,389 295.073,686	895.471

** Lungimile segmentelor sunt determinate în planul de proiecție Stereo 70 și sunt rotunjite la 1 milimetru.

***** Distanţa dintre puncte este formată din segmente cumulate ce sunt mai mici decât valoarea 1 milimetru.**

**DATE DESPRE IMOBILUL NR. 10582**

Oficiul de Cadastru și Publicitate Imobiliară DOLJ
Biroul de Cadastru și Publicitate Imobiliară Craiova

A. Partea I. Descrierea imobilului

TEREN Extravilan

Adresa: Jud. Dolj, T 35, P 62

Nr. Crt	Nr cadastral Nr. topografic	Suprafața* (mp)	Observații / Referințe
A1	36056	3.600	Sector cadastral:6 Teren neimprejmuit;

B. Partea II. Proprietari și acte

Inscrieri privitoare la dreptul de proprietate și alte drepturi reale	Referințe
253961 / 12/11/2019	
Act Notarial nr. contract de vanzare aut nr 3643, din 08/11/2019 emis de NP Budiana Ionut Razvan;	
B1	A1
Intabulare, drept de PROPRIETATE, dobandit prin Conventie, cota actuala 1/1, cota initiala 1/1	
1) RADU ELENA CORINA	
2) RADU MARIN	

C. Partea III. SARCINI .

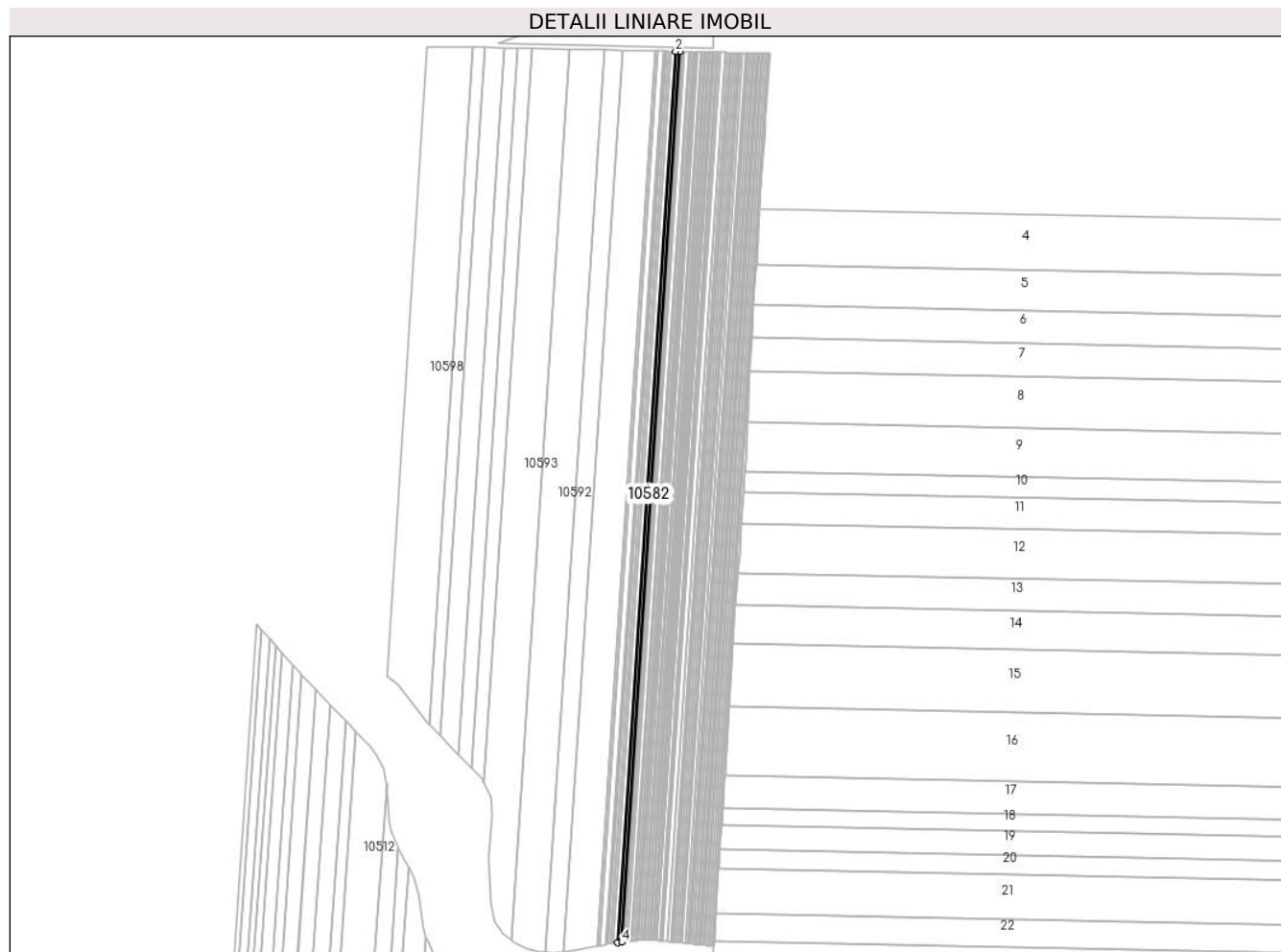
Inscrieri privind dezmembramintele dreptului de proprietate, drepturi reale de garanție și sarcini	Referințe
NU SUNT	

Anexa Nr. 1 La Partea I

Teren

Nr cadastral	Suprafața (mp)*	Observații / Referințe
36056	3.600	

* Suprafața este determinată în planul de proiecție Stereo 70.



Date referitoare la teren

Crt	Categorie folosință	Intra vilan	Suprafața (mp)	Tarla	Parcelă	Nr. topo	Observații / Referințe
1	arabil	NU	3.600	35	62	-	

Lungime Segmente

1) Valorile lungimilor segmentelor sunt obținute din proiecție în plan.

Punct început	X / Y	Punct sfârșit	X / Y	Lungime segment (** (m)
1	349.513,601 295.073,722	2	349.509,58 295.073,803	4.022
2	349.509,58 295.073,803	3	349.451,558 294.179,404	896.279
3	349.451,558 294.179,404	4	349.455,615 294.179,881	4.085
4	349.455,615 294.179,881	1	349.513,601 295.073,722	895.72

** Lungimile segmentelor sunt determinate în planul de proiecție Stereo 70 și sunt rotunjite la 1 milimetru.

***** Distanţa dintre puncte este formată din segmente cumulate ce sunt mai mici decât valoarea 1 milimetru.**

**DATE DESPRE IMOBILUL NR. 10583**

Oficiul de Cadastru și Publicitate Imobiliară DOLJ
Biroul de Cadastru și Publicitate Imobiliară Craiova

A. Partea I. Descrierea imobilului

TEREN Extravilan

Adresa: Jud. Dolj, T 35, P 63

Nr. Crt	Nr cadastral Nr. topografic	Suprafața* (mp)	Observații / Referințe
A1	33844	3.800	Sector cadastral:6 Teren neimprejmuit;

B. Partea II. Proprietari și acte

Inscrieri privitoare la dreptul de proprietate și alte drepturi reale		Referințe
1500 / 08/01/2016		
Act Notarial nr. CM nr 34, din 24/02/2012 emis de BNP Stoenescu Florea (TDP nr. 1512-48474/31-01-1995 emis de Comisia Judeteana;);		
B1	Intabulare, drept de PROPRIETATE, dobandit prin Succesiune, cota actuala 1/1, cota initiala 1/1 1) FETICA ELENA	A1

C. Partea III. SARCINI .

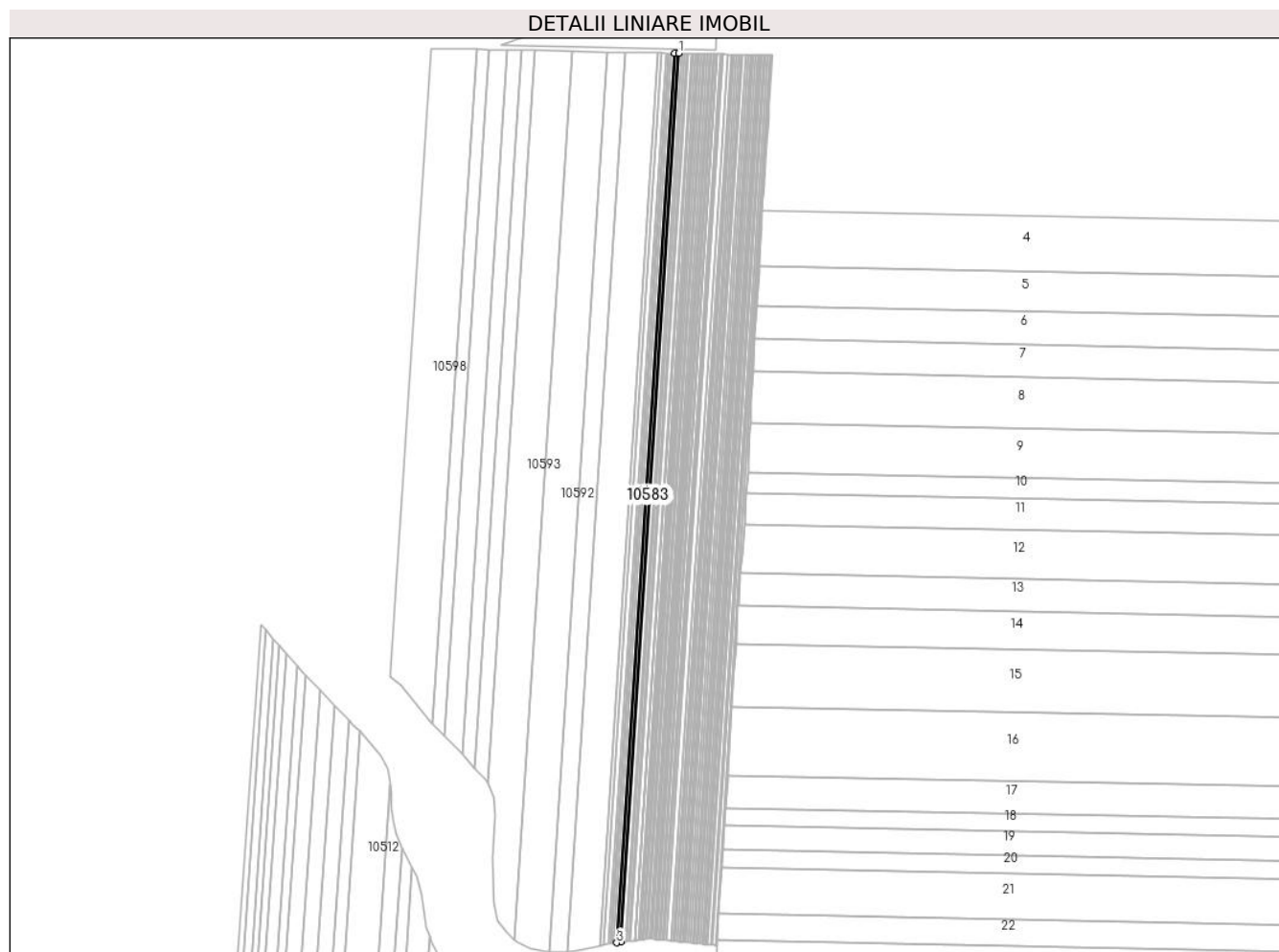
Inscrieri privind dezmembramintele dreptului de proprietate, drepturi reale de garanție și sarcini	Referințe
NU SUNT	

Anexa Nr. 1 La Partea I

Teren

Nr cadastral	Suprafața (mp)*	Observații / Referințe
33844	3.800	

* Suprafața este determinată în planul de proiecție Stereo 70.



Date referitoare la teren

Crt	Categorie folosință	Intra vilan	Suprafața (mp)	Tarla	Parcelă	Nr. topo	Observații / Referințe
1	arabil	NU	3.800	35	63	-	

Lungime Segmente

1) Valorile lungimilor segmentelor sunt obținute din proiecție în plan.

Punct început	X / Y	Punct sfârșit	X / Y	Lungime segment (** (m)
1	349.509,58 295.073,803	2	349.505,338 295.073,888	4.243
2	349.505,338 295.073,888	3	349.447,278 294.178,902	896.867
3	349.447,278 294.178,902	4	349.451,558 294.179,404	4.309
4	349.451,558 294.179,404	1	349.509,58 295.073,803	896.279

** Lungimile segmentelor sunt determinate în planul de proiecție Stereo 70 și sunt rotunjite la 1 milimetru.

***** Distanţa dintre puncte este formată din segmente cumulate ce sunt mai mici decât valoarea 1 milimetru.**

**DATE DESPRE IMOBILUL NR. 10584**

Oficiul de Cadastru și Publicitate Imobiliară DOLJ
Biroul de Cadastru și Publicitate Imobiliară Craiova

A. Partea I. Descrierea imobilului

TEREN Extravilan

Adresa: Jud. Dolj, T 35, P 63/1

Nr. Crt	Nr cadastral Nr. topografic	Suprafața* (mp)	Observații / Referințe
A1	33953	2.700	Sector cadastral:6 Teren neimprejmuit;

B. Partea II. Proprietari și acte

Inscrieri privitoare la dreptul de proprietate și alte drepturi reale	Referințe
40769 / 22/03/2016	
Act Notarial nr. contract de vanzare cumparare aut nr 371, din 04/02/2010 emis de NP Stoenescu Florea;	
B1	A1
Intabulare, drept de PROPRIETATE, dobandit prin Conventie, cota actuala 1/1, cota initiala 1/1	
1) SGAIBA ION	
2) SGAIBA MARIANA	

C. Partea III. SARCINI .

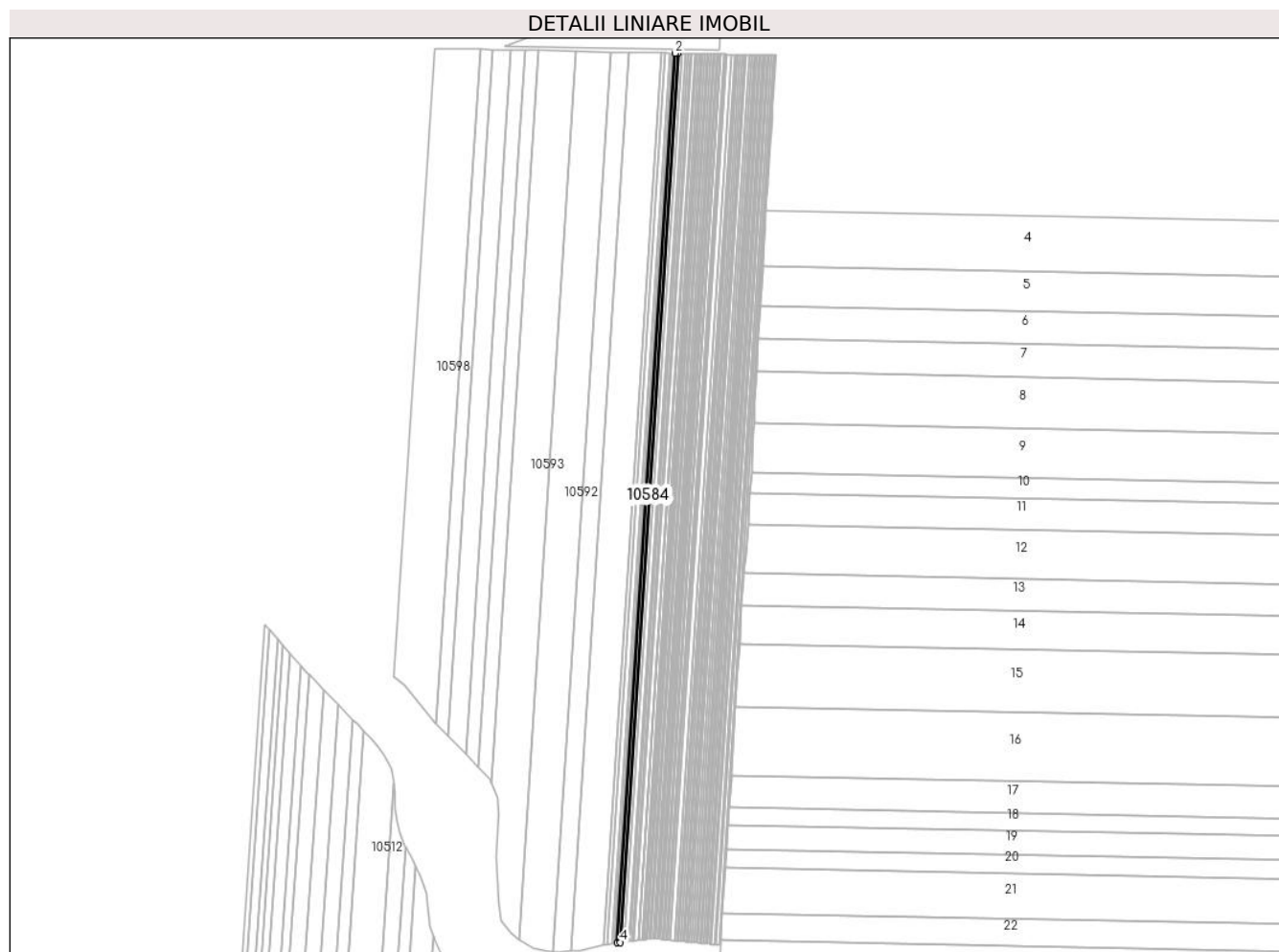
Inscrieri privind dezmembramintele dreptului de proprietate, drepturi reale de garanție și sarcini	Referințe
NU SUNT	

Anexa Nr. 1 La Partea I

Teren

Nr cadastral	Suprafața (mp)*	Observații / Referințe
33953	2.700	

* Suprafața este determinată în planul de proiecție Stereo 70.



Date referitoare la teren

Crt	Categorie folosință	Intra vilan	Suprafața (mp)	Tarla	Parcelă	Nr. topo	Observații / Referințe
1	arabil	NU	2.700	35	63/1	-	

Lungime Segmente

1) Valorile lungimilor segmentelor sunt obținute din proiecție în plan.

Punct început	X / Y	Punct sfârșit	X / Y	Lungime segment (** (m)
1	349.505,338 295.073,888	2	349.502,326 295.073,948	3.013
2	349.502,326 295.073,948	3	349.444,238 294.178,545	897.285
3	349.444,238 294.178,545	4	349.447,278 294.178,902	3.061
4	349.447,278 294.178,902	1	349.505,338 295.073,888	896.867

** Lungimile segmentelor sunt determinate în planul de proiecție Stereo 70 și sunt rotunjite la 1 milimetru.

***** Distanţa dintre puncte este formată din segmente cumulate ce sunt mai mici decât valoarea 1 milimetru.**

**DATE DESPRE IMOBILUL NR. 10585**

Oficiul de Cadastru și Publicitate Imobiliară DOLJ
 Biroul de Cadastru și Publicitate Imobiliară Craiova

A. Partea I. Descrierea imobilului

TEREN Extravilan

Adresa: Jud. Dolj, T 35, P 64

Nr. Crt	Nr cadastral Nr. topografic	Suprafața* (mp)	Observații / Referințe
A1		2.400	Sector cadastral:6 Teren neimprejmuit;

B. Partea II. Proprietari și acte

Inscrieri privitoare la dreptul de proprietate și alte drepturi reale	Referințe
/	
Act Administrativ nr. TDP 1727-2220, din 07/02/1995 emis de CJSDPAT DOLJ;	
B1	A1
Intabulare, drept de PROPRIETATE, dobandit prin Reconstituire, cota actuala 1/1, cota initiala 1/1	
1) CHILOM ION BICUȚ, LIPSA CNP	

C. Partea III. SARCINI .

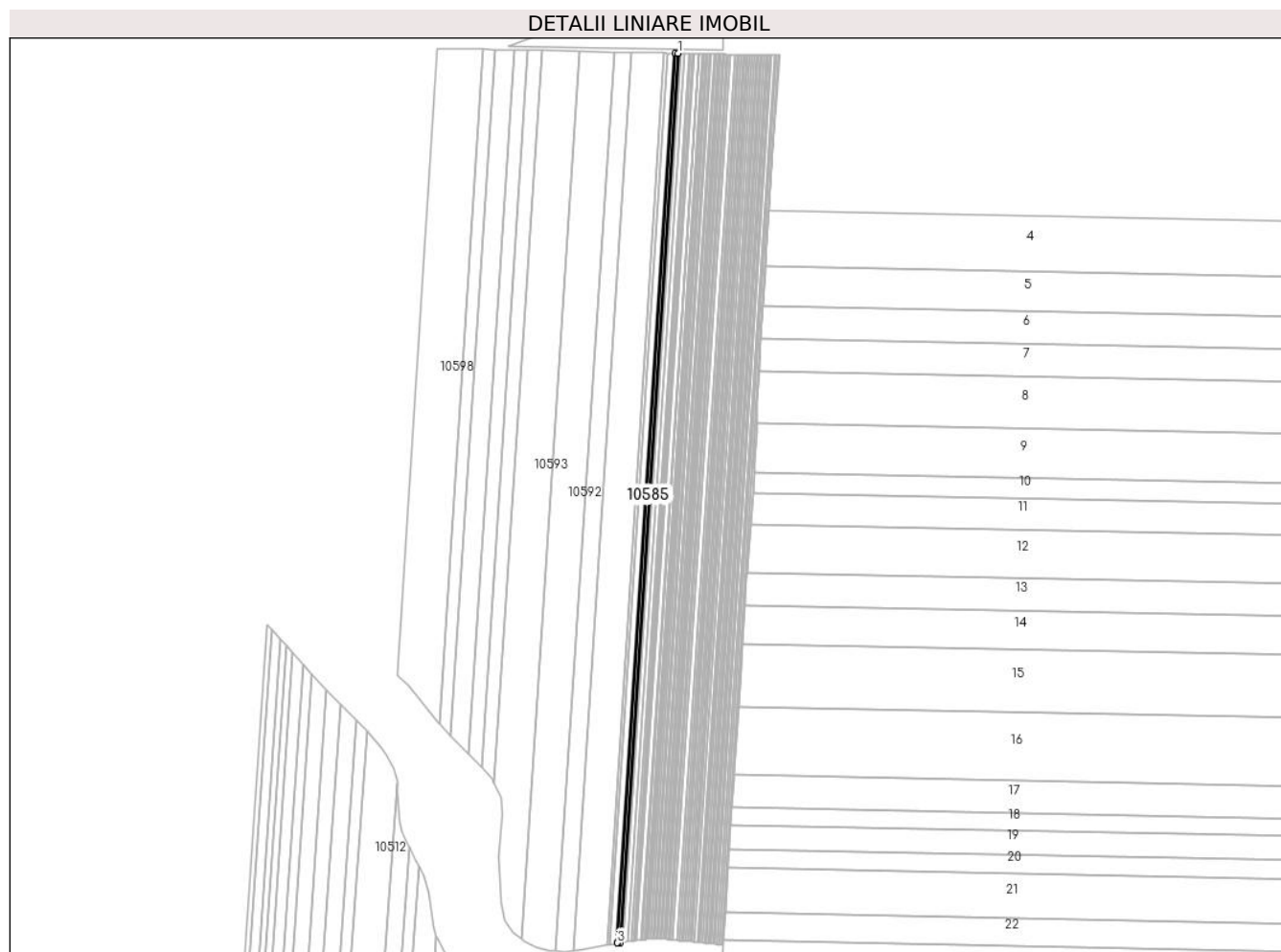
Inscrieri privind dezmembramintele dreptului de proprietate, drepturi reale de garanție și sarcini	Referințe
NU SUNT	

Anexa Nr. 1 La Partea I

Teren

Nr cadastral	Suprafața (mp)*	Observații / Referințe
	2.400	

* Suprafața este determinată în planul de proiecție Stereo 70.



Date referitoare la teren

Crt	Categorie folosință	Intravilan	Suprafața (mp)	Tarla	Parcelă	Nr. topo	Observații / Referințe
1	arabil	NU	2.400	35	64	-	

Lungime Segmente

1) Valorile lungimilor segmentelor sunt obținute din proiecție în plan.

Punct început	X / Y	Punct sfârșit	X / Y	Lungime segment (** (m)
1	349.502,326 295.073,948	2	349.499,649 295.074,002	2.678
2	349.499,649 295.074,002	3	349.441,537 294.178,216	897.669
3	349.441,537 294.178,216	4	349.441,678 294.178,244	0.144
4	349.441,678 294.178,244	5	349.444,238 294.178,545	2.578
5	349.444,238 294.178,545	1	349.502,326 295.073,948	897.285

**** Lungimile segmentelor sunt determinate în planul de proiecție Stereo 70 și sunt rotunjite la 1 milimetru.**

***** Distanța dintre puncte este formată din segmente cumulate ce sunt mai mici decât valoarea 1 milimetru.**

**DATE DESPRE IMOBILUL NR. 10586**

Oficiul de Cadastru și Publicitate Imobiliară DOLJ
Biroul de Cadastru și Publicitate Imobiliară Craiova

A. Partea I. Descrierea imobilului

TEREN Extravilan

Adresa: Jud. Dolj, T 35, P 65

Nr. Crt	Nr cadastral Nr. topografic	Suprafața* (mp)	Observații / Referințe
A1		400	Sector cadastral:6 Teren neimprejmuit;

B. Partea II. Proprietari și acte

Inscrieri privitoare la dreptul de proprietate și alte drepturi reale	Referințe
/	
Act Administrativ nr. TDP 1731-2220, din 07/02/1995 emis de CJSDPAT DOLJ;	
B1	A1
Intabulare, drept de PROPRIETATE, dobandit prin Reconstituire, cota actuala 1/1, cota initiala 1/1	
1) SPÎNU I. ELISABETA, LIPSA CNP	

C. Partea III. SARCINI .


Inscrieri privind dezmembramintele dreptului de proprietate, drepturi reale de garanție și sarcini	Referințe
NU SUNT	

Anexa Nr. 1 La Partea I

Teren

Nr cadastral	Suprafața (mp)*	Observații / Referințe
	400	

* Suprafața este determinată în planul de proiecție Stereo 70.



Date referitoare la teren

Crt	Categorie folosință	Intra vilan	Suprafața (mp)	Tarla	Parcelă	Nr. topo	Observații / Referințe
1	arabil	NU	400	35	65	-	

Lungime Segmente

1) Valorile lungimilor segmentelor sunt obținute din proiecție în plan.

Punct început	X / Y	Punct sfârșit	X / Y	Lungime segment (** (m)
1	349.499,649 295.074,002	2	349.499,203 295.074,011	0.446
2	349.499,203 295.074,011	3	349.441,085 294.178,124	897.77
3	349.441,085 294.178,124	4	349.441,537 294.178,216	0.461
4	349.441,537 294.178,216	1	349.499,649 295.074,002	897.669

** Lungimile segmentelor sunt determinate în planul de proiecție Stereo 70 și sunt rotunjite la 1 milimetru.

***** Distanţa dintre puncte este formată din segmente cumulate ce sunt mai mici decât valoarea 1 milimetru.**

**DATE DESPRE IMOBILUL NR. 10587**

Oficiul de Cadastru și Publicitate Imobiliară DOLJ
 Biroul de Cadastru și Publicitate Imobiliară Craiova

A. Partea I. Descrierea imobilului

TEREN Extravilan

Adresa: Jud. Dolj, T 35, P 66

Nr. Crt	Nr cadastral Nr. topografic	Suprafața* (mp)	Observații / Referințe
A1		1.463	Sector cadastral:6 Teren neimprejmuit;

B. Partea II. Proprietari și acte

Inscrieri privitoare la dreptul de proprietate și alte drepturi reale	Referințe
/	
Act Administrativ nr. TDP 1311-58815, din 25/01/1995 emis de CJSDPAT DOLJ;	
B1	A1
Intabulare, drept de PROPRIETATE, dobandit prin Reconstituire, cota actuala 1/1, cota initiala 1/1	
1) IANCU N. ALEXANDRU, LIPSA CNP	

C. Partea III. SARCINI .

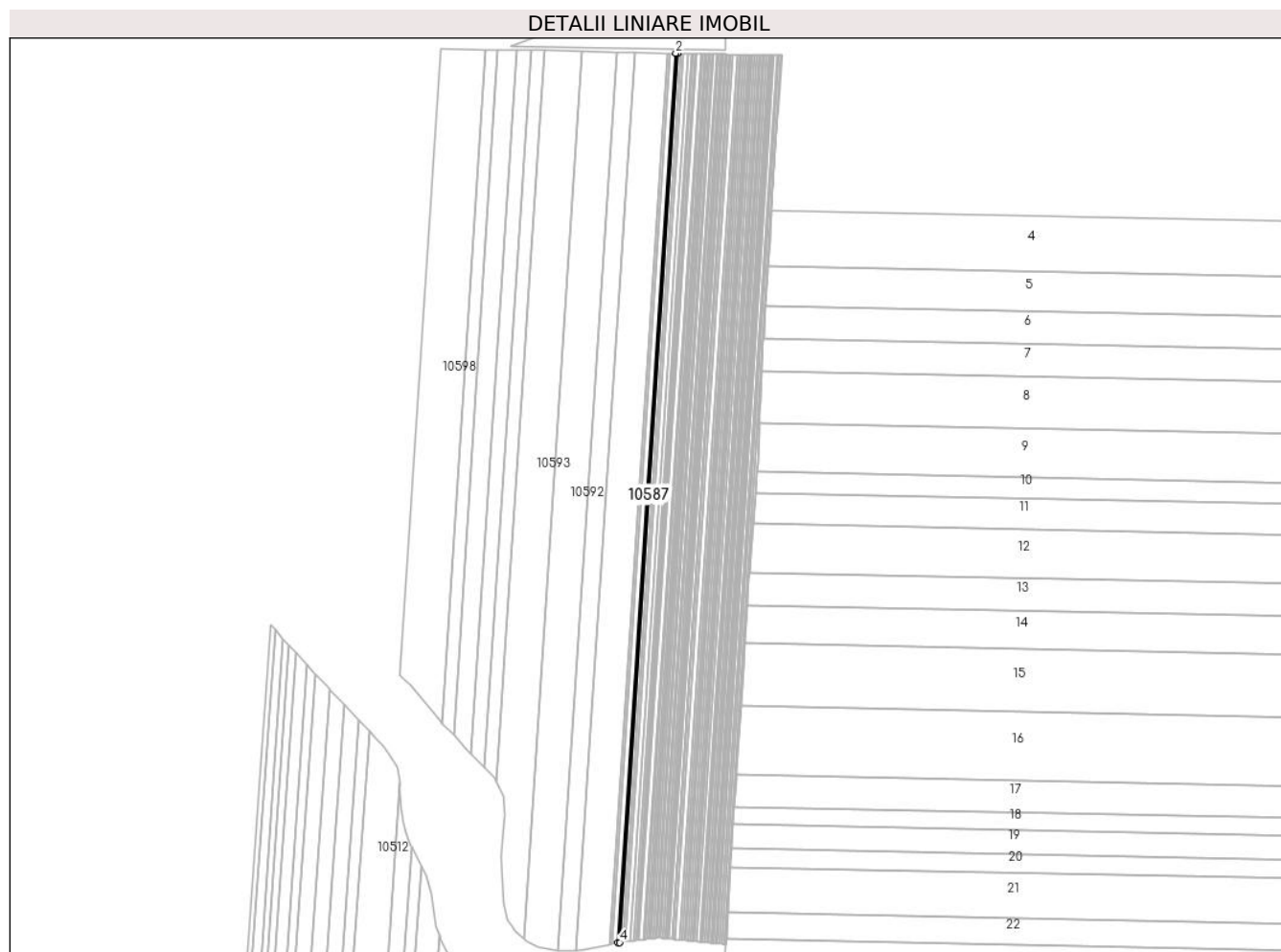
Inscrieri privind dezmembramintele dreptului de proprietate, drepturi reale de garanție și sarcini	Referințe
NU SUNT	

Anexa Nr. 1 La Partea I

Teren

Nr cadastral	Suprafața (mp)*	Observații / Referințe
	1.463	

* Suprafața este determinată în planul de proiecție Stereo 70.



Date referitoare la teren

Crt	Categorie folosință	Intravilan	Suprafața (mp)	Tarla	Parcelă	Nr. topo	Observații / Referințe
1	arabil	NU	1.463	35	66	-	

Lungime Segmente

1) Valorile lungimilor segmentelor sunt obținute din proiecție în plan.

Punct început	X / Y	Punct sfârșit	X / Y	Lungime segment (** (m)
1	349.499,203 295.074,011	2	349.497,573 295.074,044	1.63
2	349.497,573 295.074,044	3	349.439,431 294.177,79	898.138
3	349.439,431 294.177,79	4	349.441,085 294.178,124	1.687
4	349.441,085 294.178,124	1	349.499,203 295.074,011	897.77

** Lungimile segmentelor sunt determinate în planul de proiecție Stereo 70 și sunt rotunjite la 1 milimetru.

***** Distanţa dintre puncte este formată din segmente cumulate ce sunt mai mici decât valoarea 1 milimetru.**

**DATE DESPRE IMOBILUL NR. 10588**

Oficiul de Cadastru și Publicitate Imobiliară DOLJ
Biroul de Cadastru și Publicitate Imobiliară Craiova

A. Partea I. Descrierea imobilului

TEREN Extravilan

Adresa: Jud. Dolj, T 35, P 66/1

Nr. Crt	Nr cadastral Nr. topografic	Suprafața* (mp)	Observații / Referințe
A1	33967	5.000	Sector cadastral:6 Teren neimprejmuit;

B. Partea II. Proprietari și acte

Inscrieri privitoare la dreptul de proprietate și alte drepturi reale	Referințe
85686 / 28/06/2016	
Act Notarial nr. CONTR VANZARE AUT NR 1809, din 13/06/2016 emis de NP BUDIANA IONUT RAZVAN;	
B1	A1
Intabulare, drept de PROPRIETATE, dobandit prin Conventie, cota actuala 1/1, cota initiala 1/1	
1) RADU ELENA CORINA	
2) RADU MARIN	

C. Partea III. SARCINI .


Inscrieri privind dezmembramintele dreptului de proprietate, drepturi reale de garanție și sarcini	Referințe
NU SUNT	

Anexa Nr. 1 La Partea I

Teren

Nr cadastral	Suprafața (mp)*	Observații / Referințe
33967	5.000	

* Suprafața este determinată în planul de proiecție Stereo 70.



Date referitoare la teren

Crt	Categorie folosință	Intra vilan	Suprafața (mp)	Tarla	Parcelă	Nr. topo	Observații / Referințe
1	arabil	NU	5.000	35	66/1	-	

Lungime Segmente

1) Valorile lungimilor segmentelor sunt obținute din proiecție în plan.

Punct început	X / Y	Punct sfârșit	X / Y	Lungime segment (** (m)
1	349.497,573 295.074,044	2	349.492,005 295.074,155	5.569
2	349.492,005 295.074,155	3	349.433,782 294.176,648	899.394
3	349.433,782 294.176,648	4	349.439,431 294.177,79	5.763
4	349.439,431 294.177,79	1	349.497,573 295.074,044	898.138

** Lungimile segmentelor sunt determinate în planul de proiecție Stereo 70 și sunt rotunjite la 1 milimetru.

***** Distanţa dintre puncte este formată din segmente cumulate ce sunt mai mici decât valoarea 1 milimetru.**

**DATE DESPRE IMOBILUL NR. 10589**

Oficiul de Cadastru și Publicitate Imobiliară DOLJ
Biroul de Cadastru și Publicitate Imobiliară Craiova

A. Partea I. Descrierea imobilului

TEREN Extravilan

Adresa: Jud. Dolj, T 35, P 67

Nr. Crt	Nr cadastral Nr. topografic	Suprafața* (mp)	Observații / Referințe
A1	39118	2.800	Sector cadastral:6 Teren neimprejmuit;

B. Partea II. Proprietari și acte

Inscrieri privitoare la dreptul de proprietate și alte drepturi reale		Referințe
72392 / 22/03/2021		
Act Administrativ nr. Titlu de proprietate Nr.1680-2188, din 09/02/1995 emis de COMISIA JUDEȚEANĂ DOLJ (act notarial nr Certificat de moștenitor nr.242 din 29.10.2020, emis de SPN Budiana Ionut Razvan);		
B1	Intabulare, drept de PROPRIETATE, dobandit prin Succesiune, cota actuala 1/3, cota initiala 1/3 1) STÎNGĂ MARIA	A1
B2	Intabulare, drept de PROPRIETATE, dobandit prin Succesiune, cota actuala 1/3, cota initiala 1/3 1) CHIRILĂ MARIOARA	A1
B3	Intabulare, drept de PROPRIETATE, dobandit prin Succesiune, cota actuala 1/3, cota initiala 1/3 1) ALEXE OLGA	A1

C. Partea III. SARCINI .

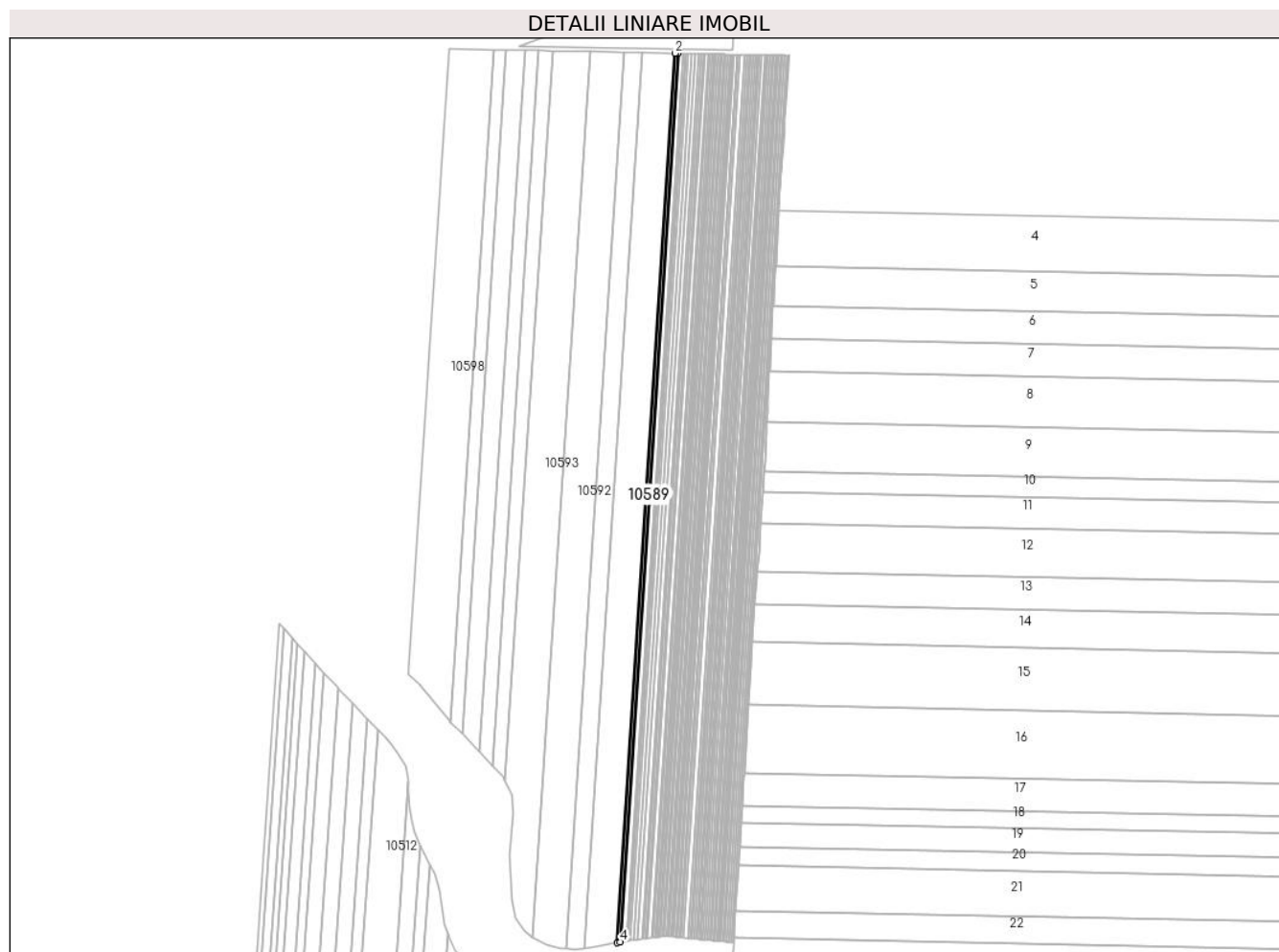
Inscrieri privind dezmembramintele dreptului de proprietate, drepturi reale de garanție și sarcini	Referințe
NU SUNT	

Anexa Nr. 1 La Partea I

Teren

Nr cadastral	Suprafața (mp)*	Observații / Referințe
39118	2.800	

* Suprafața este determinată în planul de proiecție Stereo 70.



Date referitoare la teren

Crt	Categorie folosință	Intravilan	Suprafața (mp)	Tarla	Parcelă	Nr. topo	Observații / Referințe
1	arabil	NU	2.800	35	67	-	

Lungime Segmente

1) Valorile lungimilor segmentelor sunt obținute din proiecție în plan.

Punct început	X / Y	Punct sfârșit	X / Y	Lungime segment (** (m)
1	349.492,005 295.074,155	2	349.488,891 295.074,218	3.115
2	349.488,891 295.074,218	3	349.430,622 294.176,009	900.097
3	349.430,622 294.176,009	4	349.433,782 294.176,648	3.224
4	349.433,782 294.176,648	1	349.492,005 295.074,155	899.394

** Lungimile segmentelor sunt determinate în planul de proiecție Stereo 70 și sunt rotunjite la 1 milimetru.

***** Distanţa dintre puncte este formată din segmente cumulate ce sunt mai mici decât valoarea 1 milimetru.**

**DATE DESPRE IMOBILUL NR. 10590**

Oficiul de Cadastru și Publicitate Imobiliară DOLJ
Biroul de Cadastru și Publicitate Imobiliară Craiova

A. Partea I. Descrierea imobilului

TEREN Extravilan

Adresa: Jud. Dolj, T 35, P 68

Nr. Crt	Nr cadastral Nr. topografic	Suprafața* (mp)	Observații / Referințe
A1		29.700	Sector cadastral:6 Teren neimprejmuit;

B. Partea II. Proprietari și acte

Inscrieri privitoare la dreptul de proprietate și alte drepturi reale	Referințe
/	
Act Administrativ nr. TDP 1113-59371, din 17/05/1994 emis de CJSDPAT DOLJ;	
B1	A1
Intabulare, drept de PROPRIETATE, dobandit prin Reconstituire, cota actuala 1/1, cota initiala 1/1 1) CIOGHIA I. GHEORGHE, LIPSA CNP	

C. Partea III. SARCINI .

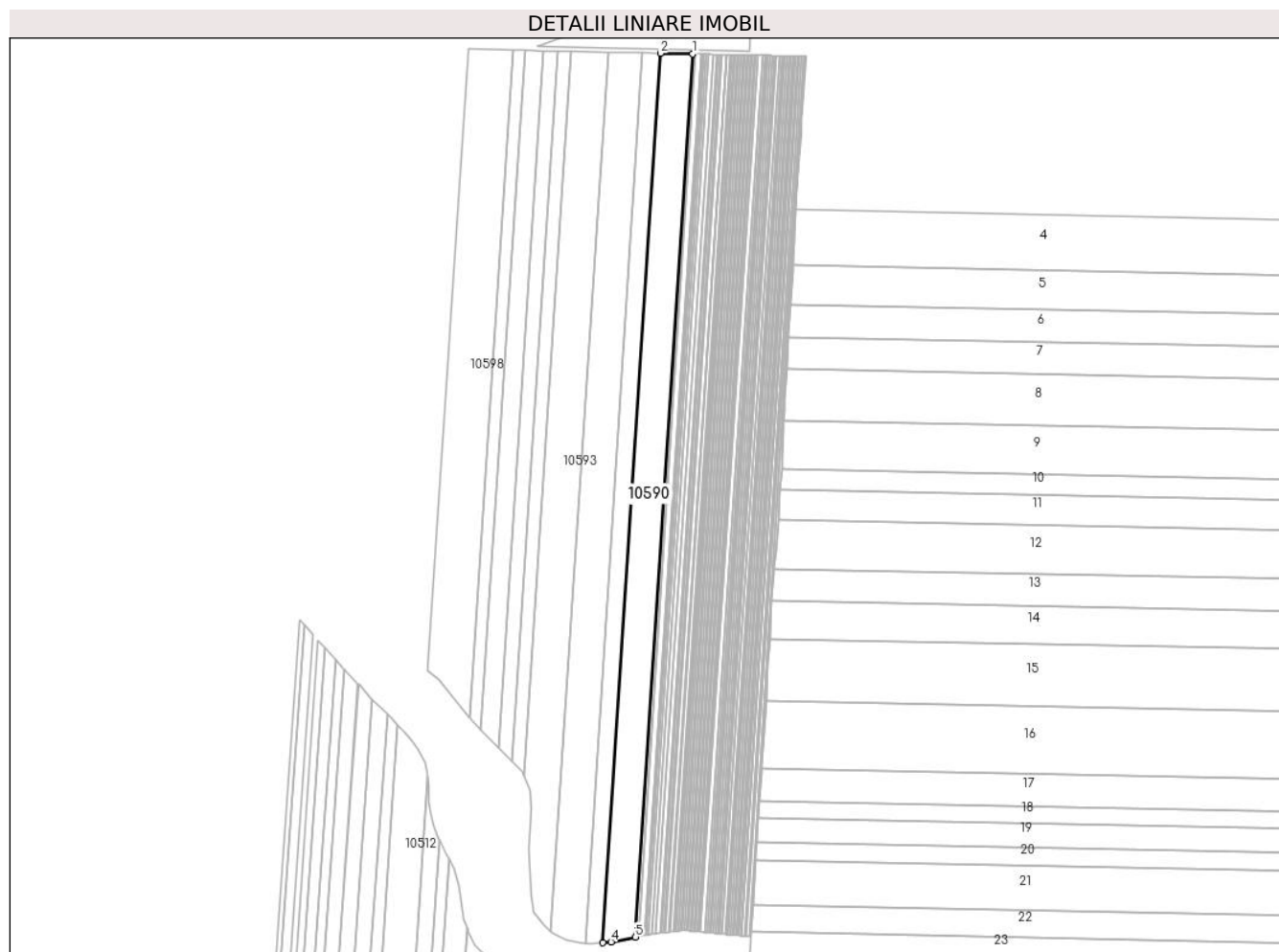
Inscrieri privind dezmembramintele dreptului de proprietate, drepturi reale de garanție și sarcini	Referințe
NU SUNT	

Anexa Nr. 1 La Partea I

Teren

Nr cadastral	Suprafața (mp)*	Observații / Referințe
	29.700	

* Suprafața este determinată în planul de proiecție Stereo 70.



Date referitoare la teren

Crt	Categorie folosință	Intravilan	Suprafața (mp)	Tarla	Parcelă	Nr. topo	Observații / Referințe
1	arabil	NU	29.700	35	68	-	

Lungime Segmente

1) Valorile lungimilor segmentelor sunt obținute din proiecție în plan.

Punct început	X / Y	Punct sfârșit	X / Y	Lungime segment (** (m)
1	349.488,891 295.074,218	2	349.455,999 295.074,877	32.899
2	349.455,999 295.074,877	3	349.397,309 294.170,172	906.607
3	349.397,309 294.170,172	4	349.405,678 294.170,967	8.407
4	349.405,678 294.170,967	5	349.430,622 294.176,009	25.448
5	349.430,622 294.176,009	1	349.488,891 295.074,218	900.097

**** Lungimile segmentelor sunt determinate în planul de proiecție Stereo 70 și sunt rotunjite la 1 milimetru.**

***** Distanța dintre puncte este formată din segmente cumulate ce sunt mai mici decât valoarea 1 milimetru.**

**DATE DESPRE IMOBILUL NR. 10591**

Oficiul de Cadastru și Publicitate Imobiliară DOLJ
Biroul de Cadastru și Publicitate Imobiliară Craiova

A. Partea I. Descrierea imobilului

TEREN Extravilan

Adresa: Jud. Dolj, T 35, P 69

Nr. Crt	Nr cadastral Nr. topografic	Suprafața* (mp)	Observații / Referințe
A1		16.300	Sector cadastral:6 Teren neimprejmuit;

B. Partea II. Proprietari și acte

Inscrieri privitoare la dreptul de proprietate și alte drepturi reale	Referințe
/	
Act Administrativ nr. TDP 1928-15085, din 10/03/1995 emis de CJSDPAT DOLJ;	
B1	A1
Intabulare, drept de PROPRIETATE, dobandit prin Reconstituire, cota actuala 1/1, cota initiala 1/1	
1) LOGOFATU I. ELISA, LIPSA CNP	
2) CIOCHIA I. GHEORGHE, LIPSA CNP	

C. Partea III. SARCINI .

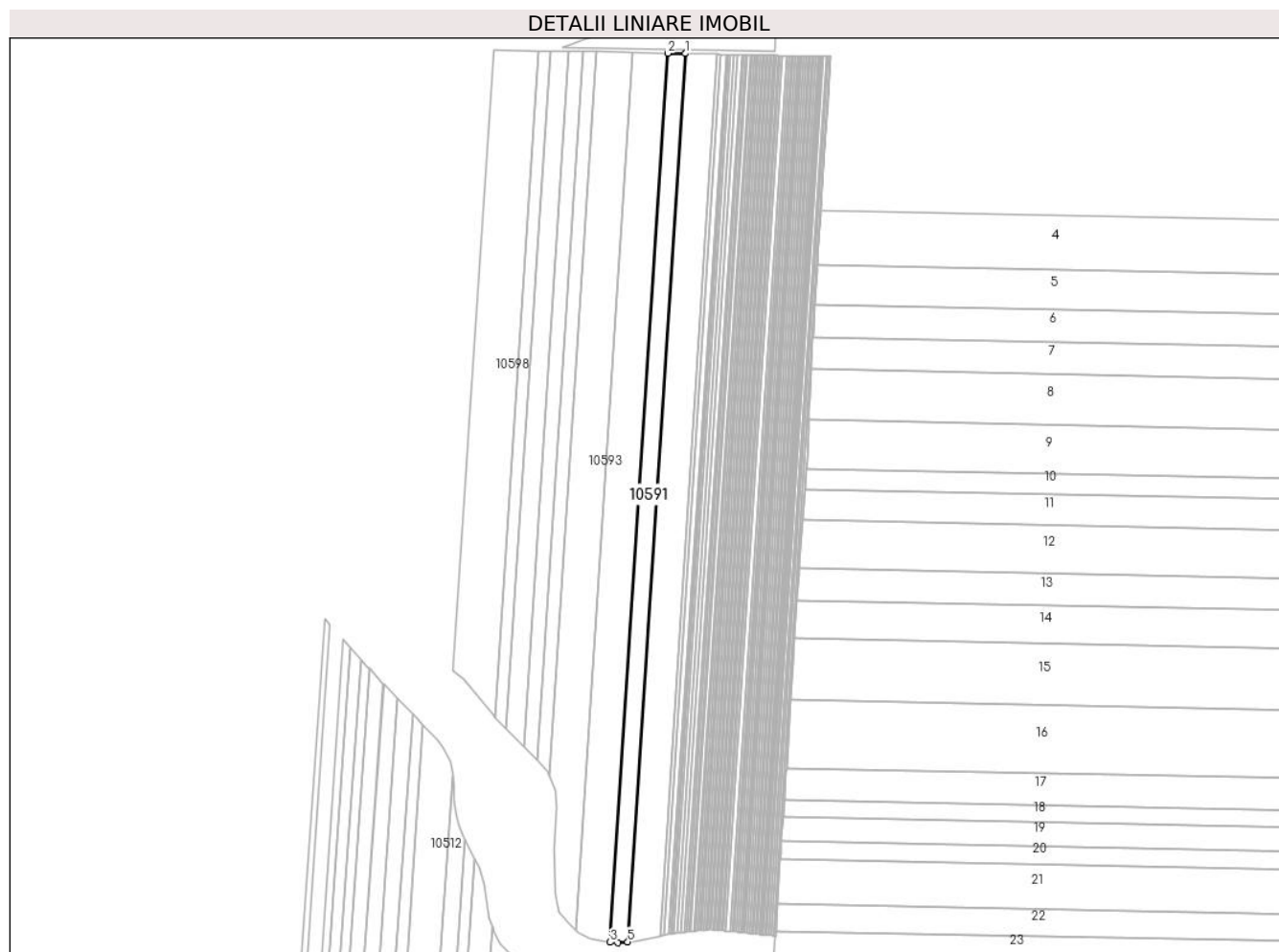
Inscrieri privind dezmembramintele dreptului de proprietate, drepturi reale de garanție și sarcini	Referințe
NU SUNT	

Anexa Nr. 1 La Partea I

Teren

Nr cadastral	Suprafața (mp)*	Observații / Referințe
	16.300	

* Suprafața este determinată în planul de proiecție Stereo 70.



Date referitoare la teren

Crt	Categorie folosință	Intravilan	Suprafața (mp)	Tarla	Parcelă	Nr. topo	Observații / Referințe
1	arabil	NU	16.300	35	69	-	

Lungime Segmente

1) Valorile lungimilor segmentelor sunt obținute din proiecție în plan.

Punct început	X / Y	Punct sfârșit	X / Y	Lungime segment (** (m)
1	349.455,999 295.074,877	2	349.438,02 295.075,238	17.983
2	349.438,02 295.075,238	3	349.379,284 294.169,819	907.322
3	349.379,284 294.169,819	4	349.387,122 294.169,204	7.862
4	349.387,122 294.169,204	5	349.397,309 294.170,172	10.233
5	349.397,309 294.170,172	1	349.455,999 295.074,877	906.607

**** Lungimile segmentelor sunt determinate în planul de proiecție Stereo 70 și sunt rotunjite la 1 milimetru.**

***** Distanța dintre puncte este formată din segmente cumulate ce sunt mai mici decât valoarea 1 milimetru.**

**DATE DESPRE IMOBILUL NR. 10592**

Oficiul de Cadastru și Publicitate Imobiliară DOLJ
Biroul de Cadastru și Publicitate Imobiliară Craiova

A. Partea I. Descrierea imobilului

TEREN Extravilan

Adresa: Jud. Dolj, T 35, P 70

Nr. Crt	Nr cadastral Nr. topografic	Suprafața* (mp)	Observații / Referințe
A1		31.768	Sector cadastral:6 Teren neimprejmuat;

B. Partea II. Proprietari și acte

Inscrieri privitoare la dreptul de proprietate și alte drepturi reale		Referințe
/		
Act Administrativ nr. TDP 1306-58815, din 25/01/1995 emis de CJSDPAT DOLJ;		
B1	Intabulare, drept de PROPRIETATE, dobandit prin Reconstituire, cota actuala 1/1, cota initiala 1/1 1) CIORCIOG I. IONEL, LIPSA CNP 2) CIORCIOG I. ILEANA, LIPSA CNP	A1

C. Partea III. SARCINI .

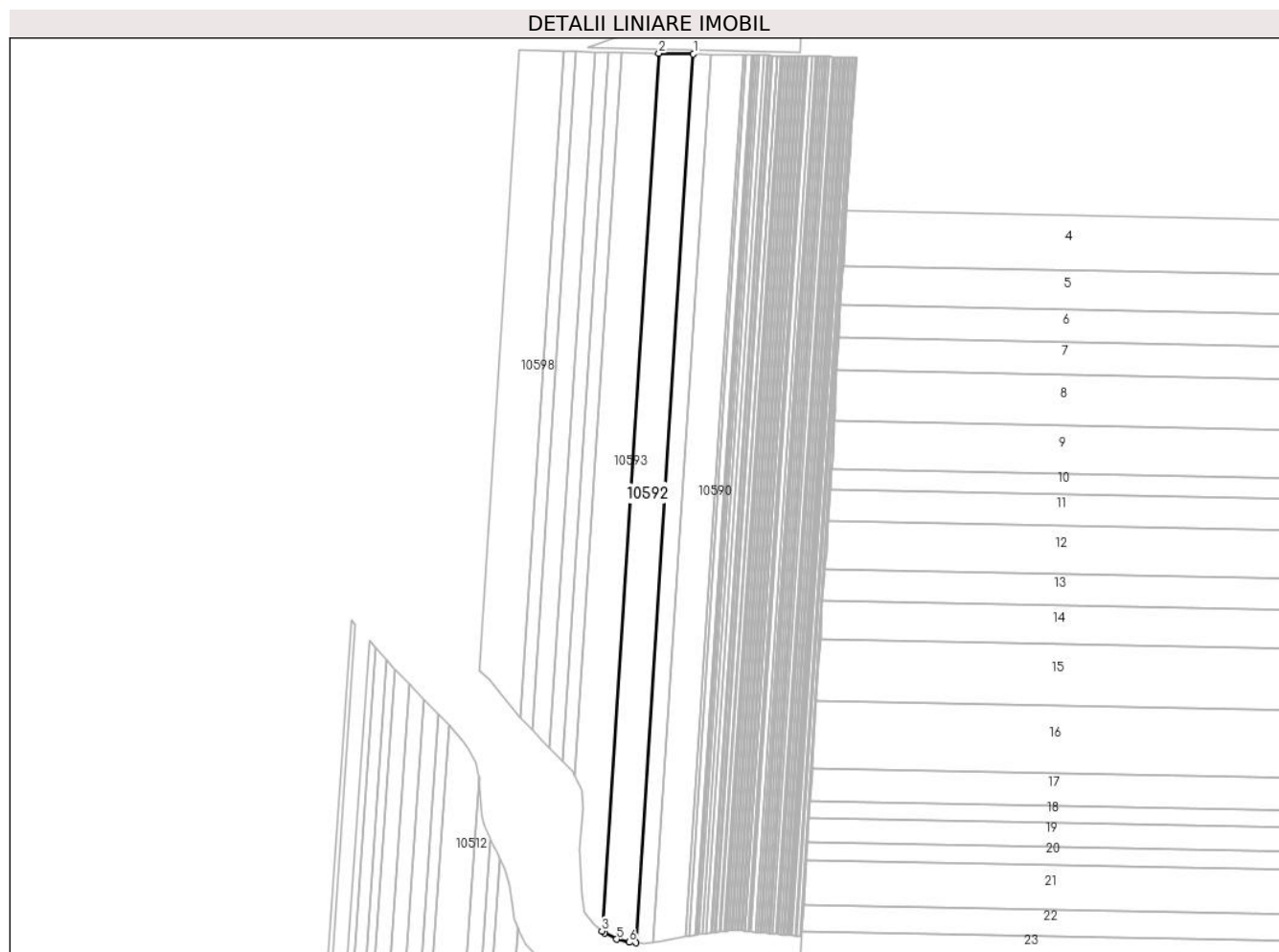
Inscrieri privind dezmembramintele dreptului de proprietate, drepturi reale de garanție și sarcini	Referințe
NU SUNT	

Anexa Nr. 1 La Partea I

Teren

Nr cadastral	Suprafața (mp)*	Observații / Referințe
	31.768	

* Suprafața este determinată în planul de proiecție Stereo 70.



Date referitoare la teren

Crt	Categorie folosință	Intravilan	Suprafața (mp)	Tarla	Parcelă	Nr. topo	Observații / Referințe
1	arabil	NU	31.768	35	70	-	

Lungime Segmente

1) Valorile lungimilor segmentelor sunt obținute din proiecție în plan.

Punct început	X / Y	Punct sfârșit	X / Y	Lungime segment (** (m)
1	349.438,02 295.075,238	2	349.402,833 295.075,944	35.194
2	349.402,833 295.075,944	3	349.344,834 294.181,9	895.923
3	349.344,834 294.181,9	4	349.347,369 294.179,758	3.319
4	349.347,369 294.179,758	5	349.359,72 294.173,487	13.852
5	349.359,72 294.173,487	6	349.372,662 294.170,339	13.319

Punct început	X / Y	Punct sfârșit	X / Y	Lungime segment (** (m)
6	349.372,662 294.170,339	7	349.379,284 294.169,819	6.642
7	349.379,284 294.169,819	1	349.438,02 295.075,238	907.322

** Lungimile segmentelor sunt determinate în planul de proiecție Stereo 70 și sunt rotunjite la 1 milimetru.

*** Distanța dintre puncte este formată din segmente cumulate ce sunt mai mici decât valoarea 1 milimetru.

**DATE DESPRE IMOBILUL NR. 10593**

Oficiul de Cadastru și Publicitate Imobiliară DOLJ
Biroul de Cadastru și Publicitate Imobiliară Craiova

A. Partea I. Descrierea imobilului

TEREN Extravilan

Adresa: Jud. Dolj, T 35, P 71

Nr. Crt	Nr cadastral Nr. topografic	Suprafața* (mp)	Observații / Referințe
A1		31.800	Sector cadastral:6 Teren neimprejmuit;

B. Partea II. Proprietari și acte

Inscrieri privitoare la dreptul de proprietate și alte drepturi reale	Referințe
/	
Act Administrativ nr. TDP 1042-45342, din 18/05/1994 emis de CJSDPAT DOLJ;	
B1	A1
Intabulare, drept de PROPRIETATE, dobandit prin Reconstituire, cota actuala 1/1, cota initiala 1/1 1) CHILOM C. PETRE, LIPSA CNP	

C. Partea III. SARCINI .

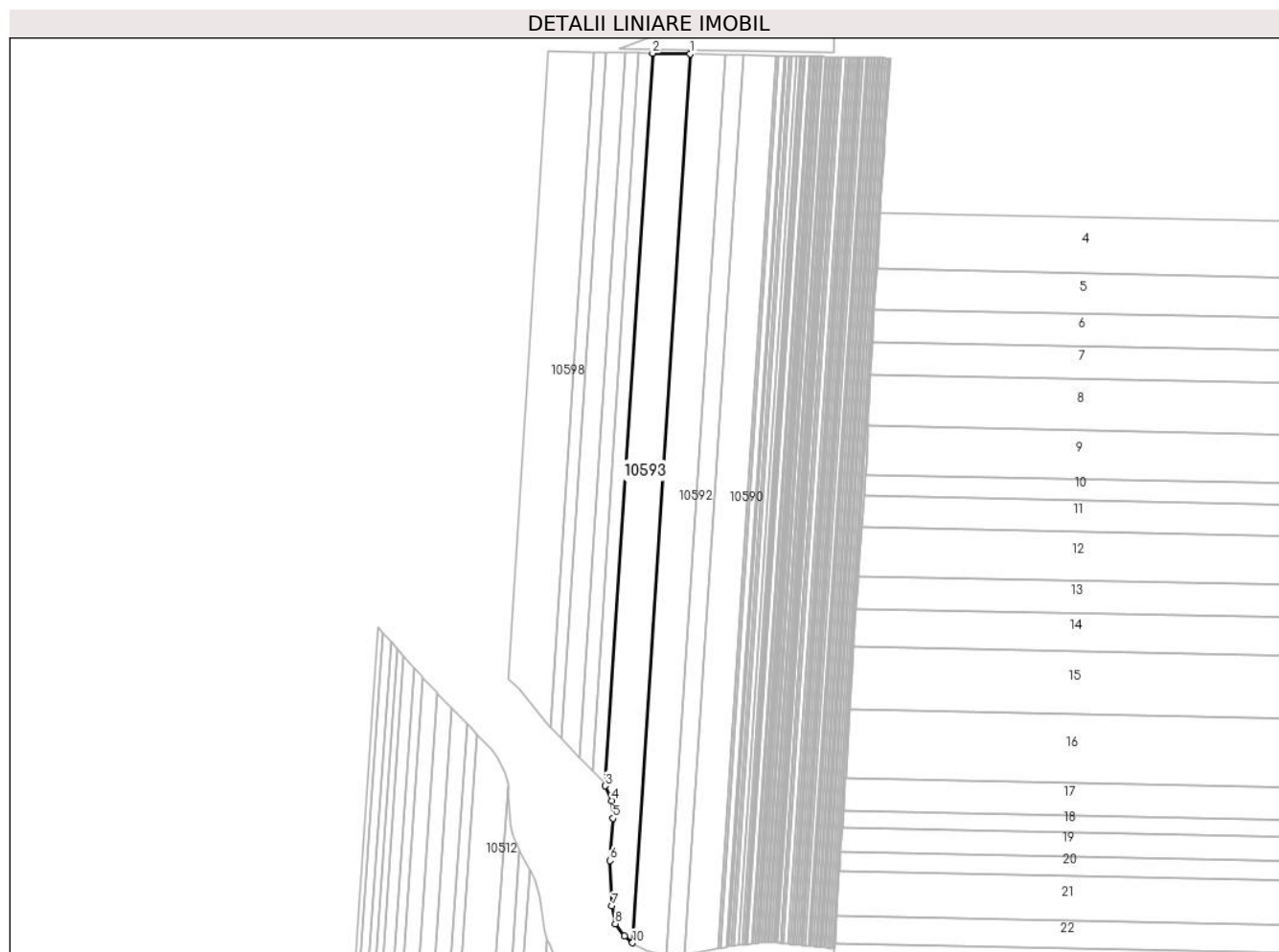
Inscrieri privind dezmembramintele dreptului de proprietate, drepturi reale de garanție și sarcini	Referințe
NU SUNT	

Anexa Nr. 1 La Partea I

Teren

Nr cadastral	Suprafața (mp)*	Observații / Referințe
	31.800	

* Suprafața este determinată în planul de proiecție Stereo 70.



Date referitoare la teren

Crt	Categorie folosință	Intra vilan	Suprafața (mp)	Tarla	Parcelă	Nr. topo	Observații / Referințe
1	arabil	NU	31.800	35	71	-	

Lungime Segmente

1) Valorile lungimilor segmentelor sunt obținute din proiecție în plan.

Punct început	X / Y	Punct sfârșit	X / Y	Lungime segment (** (m)
1	349.402,833 295.075,944	2	349.365,083 295.076,701	37.758
2	349.365,083 295.076,701	3	349.317,273 294.339,721	738.529
3	349.317,273 294.339,721	4	349.323,971 294.324,972	16.199
4	349.323,971 294.324,972	5	349.325,061 294.307,196	17.809
5	349.325,061 294.307,196	6	349.321,923 294.264,705	42.607

Punct început	X / Y	Punct sfârșit	X / Y	Lungime segment (** (m)
6	349.321,923 294.264,705	7	349.324,165 294.218,847	45.913
7	349.324,165 294.218,847	8	349.327,371 294.200,987	18.145
8	349.327,371 294.200,987	9	349.336,654 294.188,81	15.312
9	349.336,654 294.188,81	10	349.344,834 294.181,9	10.708
10	349.344,834 294.181,9	1	349.402,833 295.075,944	895.923

** Lungimile segmentelor sunt determinate în planul de proiecție Stereo 70 și sunt rotunjite la 1 milimetru.

*** Distanța dintre puncte este formată din segmente cumulate ce sunt mai mici decât valoarea 1 milimetru.

**DATE DESPRE IMOBILUL NR. 10594**

Oficiul de Cadastru și Publicitate Imobiliară DOLJ
Biroul de Cadastru și Publicitate Imobiliară Craiova

A. Partea I. Descrierea imobilului

TEREN Extravilan

Adresa: Jud. Dolj, T 35, P 72

Nr. Crt	Nr cadastral Nr. topografic	Suprafața* (mp)	Observații / Referințe
A1	33169	10.000	Sector cadastral:6 Teren neimprejmuit;

B. Partea II. Proprietari și acte

Inscrieri privitoare la dreptul de proprietate și alte drepturi reale	Referințe
127213 / 30/09/2016	
Act Notarial nr. 2731, din 23/09/2016 emis de Budiana Ionut Razvan (Contract de vanzare);	
B1	Intabulare, drept de PROPRIETATE, dobandit prin Conventie, cota actuala 1/1, cota initiala 1/1 1) SC EAST WAY SPEDITION SRL, CIF:13176107
150288 / 28/07/2020	
Act Notarial nr. Contract de ipoteca 658, din 16/07/2020 emis de Marincas Eugen;	
B2	se noteaza interdictiile de instrainare, grevare cu sarcini, inchiriere, dezmembrare, alipire, construire, demolare, restructurare si amenajare 1) LIBRA INTERNET BANK S.A., CIF:8119644
85141 / 09/05/2022	
Act Notarial nr. 418, din 02/05/2022 emis de Marincas Eugen;	
B3	se noteaza interdictiile de instrainare, grevare cu sarcini, inchiriere, dezmembrare, alipire, construire, demolare, restructurare si amenajare 1) LIBRA INTERNET BANK S.A., CIF:8119644

C. Partea III. SARCINI

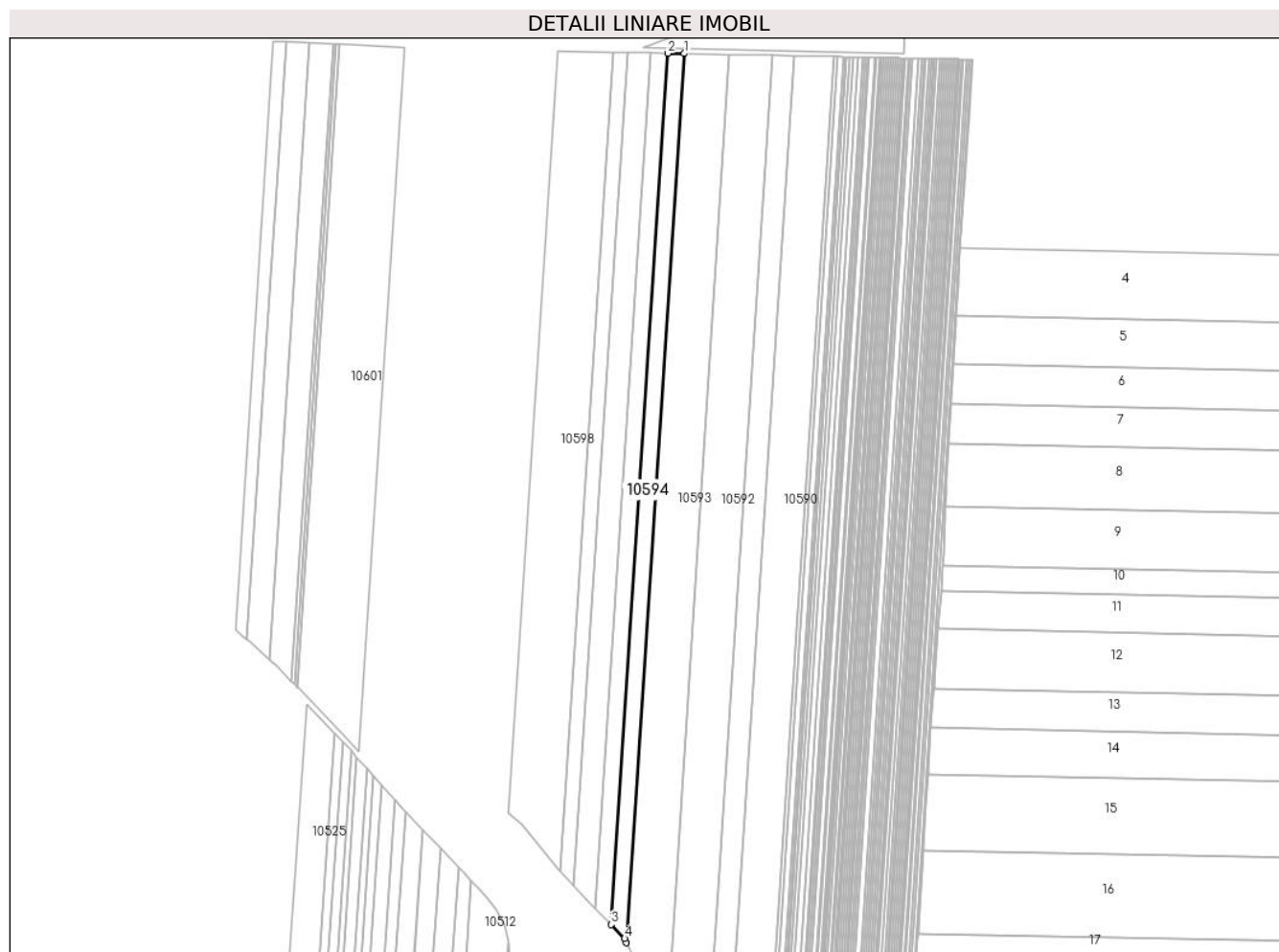
Inscrieri privind dezmembramintele dreptului de proprietate, drepturi reale de garanție și sarcini	Referințe
150288 / 28/07/2020	
Act Notarial nr. Contract de ipoteca 658, din 16/07/2020 emis de Marincas Eugen;	
C1	Intabulare, drept de IPOTECA, Valoare:7500000 RONPlus celelalte obligatii de plata aferente creditului 1) LIBRA INTERNET BANK S.A., CIF:8119644
85141 / 09/05/2022	
Act Notarial nr. 418, din 02/05/2022 emis de Marincas Eugen;	
C2	Intabulare, drept de IPOTECA, Valoare:4700000 LEI+ celelalte obligatii de plata afrente creditului, 1) LIBRA INTERNET BANK S.A., CIF:8119644

Anexa Nr. 1 La Partea I

Teren

Nr cadastral	Suprafața (mp)*	Observații / Referințe
33169	10.000	

* Suprafața este determinată în planul de proiecție Stereo 70.



Date referitoare la teren

Crt	Categorie folosință	Intra vilan	Suprafața (mp)	Tarla	Parcelă	Nr. topo	Observații / Referințe
1	arabil	NU	10.000	35	72	-	

Lungime Segmente

1) Valorile lungimilor segmentelor sunt obținute din proiecție în plan.

Punct început	X / Y	Punct sfârșit	X / Y	Lungime segment (** (m)
1	349.365,083 295.076,701	2	349.351,379 295.076,976	13.707
2	349.351,379 295.076,976	3	349.304,534 294.354,859	723.635
3	349.304,534 294.354,859	4	349.315,666 294.343,259	16.077
4	349.315,666 294.343,259	5	349.317,273 294.339,721	3.886
5	349.317,273 294.339,721	1	349.365,083 295.076,701	738.529

**** Lungimile segmentelor sunt determinate în planul de proiecție Stereo 70 și sunt rotunjite la 1 milimetru.**

***** Distanța dintre puncte este formată din segmente cumulate ce sunt mai mici decât valoarea 1 milimetru.**

**DATE DESPRE IMOBILUL NR. 10595**

Oficiul de Cadastru și Publicitate Imobiliară DOLJ
Biroul de Cadastru și Publicitate Imobiliară Craiova

A. Partea I. Descrierea imobilului

TEREN Extravilan

Adresa: Jud. Dolj, T 35, P 73

Nr. Crt	Nr cadastral Nr. topografic	Suprafața* (mp)	Observații / Referințe
A1		10.000	Sector cadastral:6 Teren neimprejmuit;

B. Partea II. Proprietari și acte

Inscrieri privitoare la dreptul de proprietate și alte drepturi reale		Referințe
/		
Act Administrativ nr. TDP 2069-15026, din 26/03/1996 emis de CJSDPAT DOLJ;		
B1	Intabulare, drept de PROPRIETATE, dobândit prin Reconstituire, cota actuala 1/1, cota initiala 1/1 1) DUMACHIN M. LUCREȚIA, LIPSA CNP 2) CURCĂ M. OPRIȚA, LIPSA CNP 3) DÎRMON M. ILIE, LIPSA CNP	A1

C. Partea III. SARCINI .


Inscrieri privind dezmembramintele dreptului de proprietate, drepturi reale de garanție și sarcini	Referințe
NU SUNT	

Anexa Nr. 1 La Partea I

Teren

Nr cadastral	Suprafața (mp)*	Observații / Referințe
	10.000	

* Suprafața este determinată în planul de proiecție Stereo 70.



Date referitoare la teren

Crt	Categorie folosință	Intravilan	Suprafața (mp)	Tarla	Parcelă	Nr. topo	Observații / Referințe
1	arabil	NU	10.000	35	73	-	

Lungime Segmente

1) Valorile lungimilor segmentelor sunt obținute din proiecție în plan.

Punct început	X / Y	Punct sfârșit	X / Y	Lungime segment (** (m)
1	349.351,379 295.076,976	2	349.337,42 295.077,256	13.962
2	349.337,42 295.077,256	3	349.291,441 294.368,501	710.245
3	349.291,441 294.368,501	4	349.304,534 294.354,859	18.908
4	349.304,534 294.354,859	1	349.351,379 295.076,976	723.635

** Lungimile segmentelor sunt determinate în planul de proiecție Stereo 70 și sunt rotunjite la 1 milimetru.

***** Distanţa dintre puncte este formată din segmente cumulate ce sunt mai mici decât valoarea 1 milimetru.**

**DATE DESPRE IMOBILUL NR. 10596**

Oficiul de Cadastru și Publicitate Imobiliară DOLJ
Biroul de Cadastru și Publicitate Imobiliară Craiova

A. Partea I. Descrierea imobilului

TEREN Extravilan

Adresa: Jud. Dolj, T 35, P 74

Nr. Crt	Nr cadastral Nr. topografic	Suprafața* (mp)	Observații / Referințe
A1		13.300	Sector cadastral:6 Teren neimprejmit;

B. Partea II. Proprietari și acte

Inscrieri privitoare la dreptul de proprietate și alte drepturi reale		Referințe
/		
Act Administrativ nr. TDP 3084, din 15/01/2004 emis de CJSDPAT DOLJ;		
B1	Intabulare, drept de PROPRIETATE, dobandit prin Reconstituire, cota actuala 1/1, cota initiala 1/1 1) LUPU I. ELISABETA, LIPSA CNP 2) LUPU I. MARIA, LIPSA CNP	A1

C. Partea III. SARCINI .

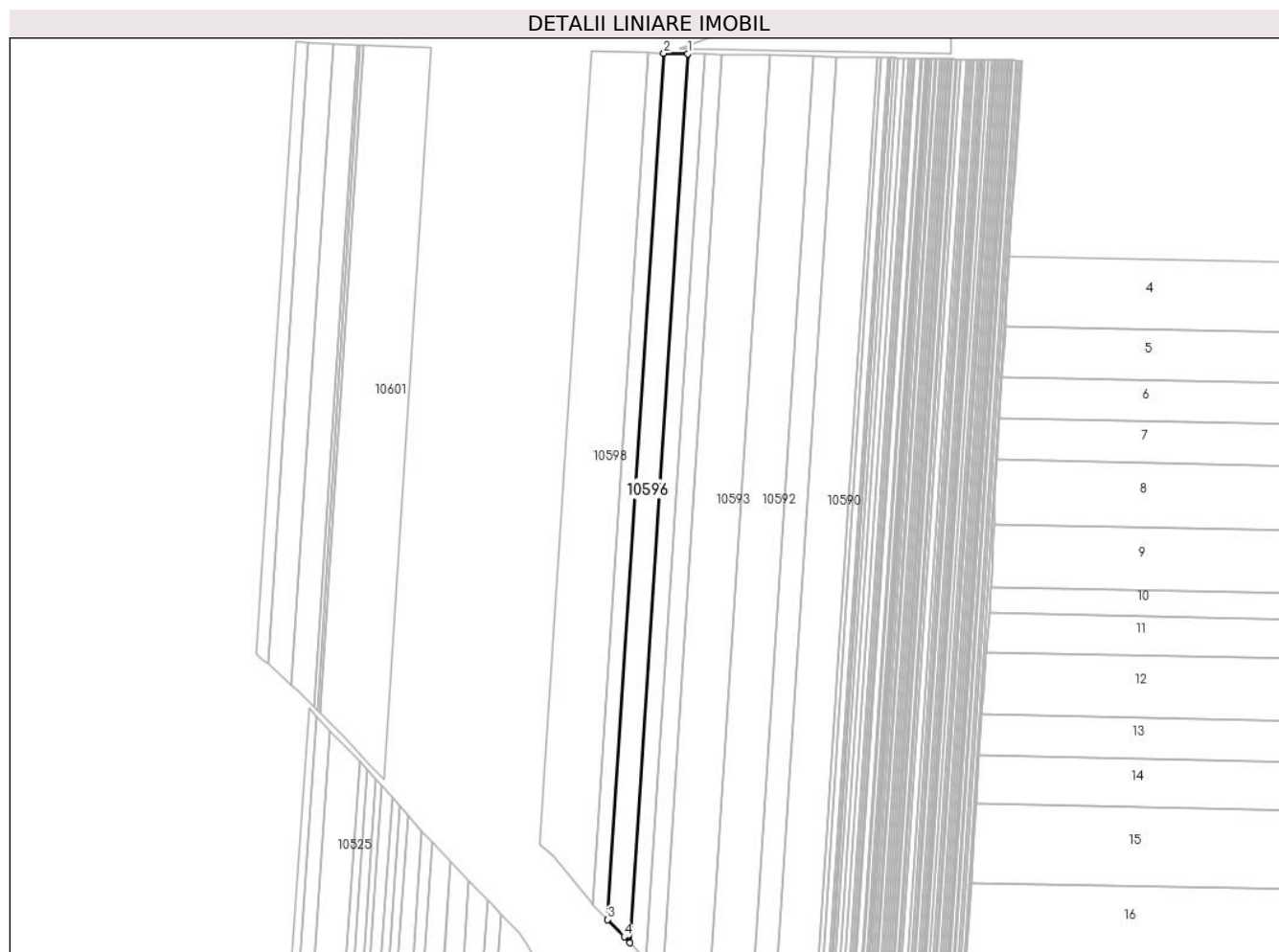
Inscrieri privind dezmembramintele dreptului de proprietate, drepturi reale de garanție și sarcini	Referințe
NU SUNT	

Anexa Nr. 1 La Partea I

Teren

Nr cadastral	Suprafața (mp)*	Observații / Referințe
	13.300	

* Suprafața este determinată în planul de proiecție Stereo 70.



Date referitoare la teren

Crt	Categorie folosință	Intravilan	Suprafața (mp)	Tarla	Parcelă	Nr. topo	Observații / Referințe
1	arabil	NU	13.300	35	74	-	

Lungime Segmente

1) Valorile lungimilor segmentelor sunt obținute din proiecție în plan.

Punct început	X / Y	Punct sfârșit	X / Y	Lungime segment (** (m)
1	349.337,42 295.077,256	2	349.318,436 295.077,637	18.988
2	349.318,436 295.077,637	3	349.273,633 294.386,992	692.097
3	349.273,633 294.386,992	4	349.286,768 294.373,37	18.923
4	349.286,768 294.373,37	5	349.291,441 294.368,501	6.749
5	349.291,441 294.368,501	1	349.337,42 295.077,256	710.245

**** Lungimile segmentelor sunt determinate în planul de proiecție Stereo 70 și sunt rotunjite la 1 milimetru.**

***** Distanța dintre puncte este formată din segmente cumulate ce sunt mai mici decât valoarea 1 milimetru.**

**DATE DESPRE IMOBILUL NR. 10597**

Oficiul de Cadastru și Publicitate Imobiliară DOLJ
Biroul de Cadastru și Publicitate Imobiliară Craiova

A. Partea I. Descrierea imobilului

TEREN Extravilan

Adresa: Jud. Dolj, T 35, P 75

Nr. Crt	Nr cadastral Nr. topografic	Suprafața* (mp)	Observații / Referințe
A1		8.400	Sector cadastral:6 Teren neimprejmuit;

B. Partea II. Proprietari și acte

Inscrieri privitoare la dreptul de proprietate și alte drepturi reale		Referințe
/		
Act Administrativ nr. TDP 1030-45342, din 17/05/1994 emis de CJSDPAT DOLJ;		
B1	Intabulare, drept de PROPRIETATE, dobandit prin Reconstituire, cota actuala 1/1, cota initiala 1/1 1) GRIGORIU C. MIRCEA, LIPSA CNP 2) GRIGORIU C. VALENTIN, LIPSA CNP	A1

C. Partea III. SARCINI .

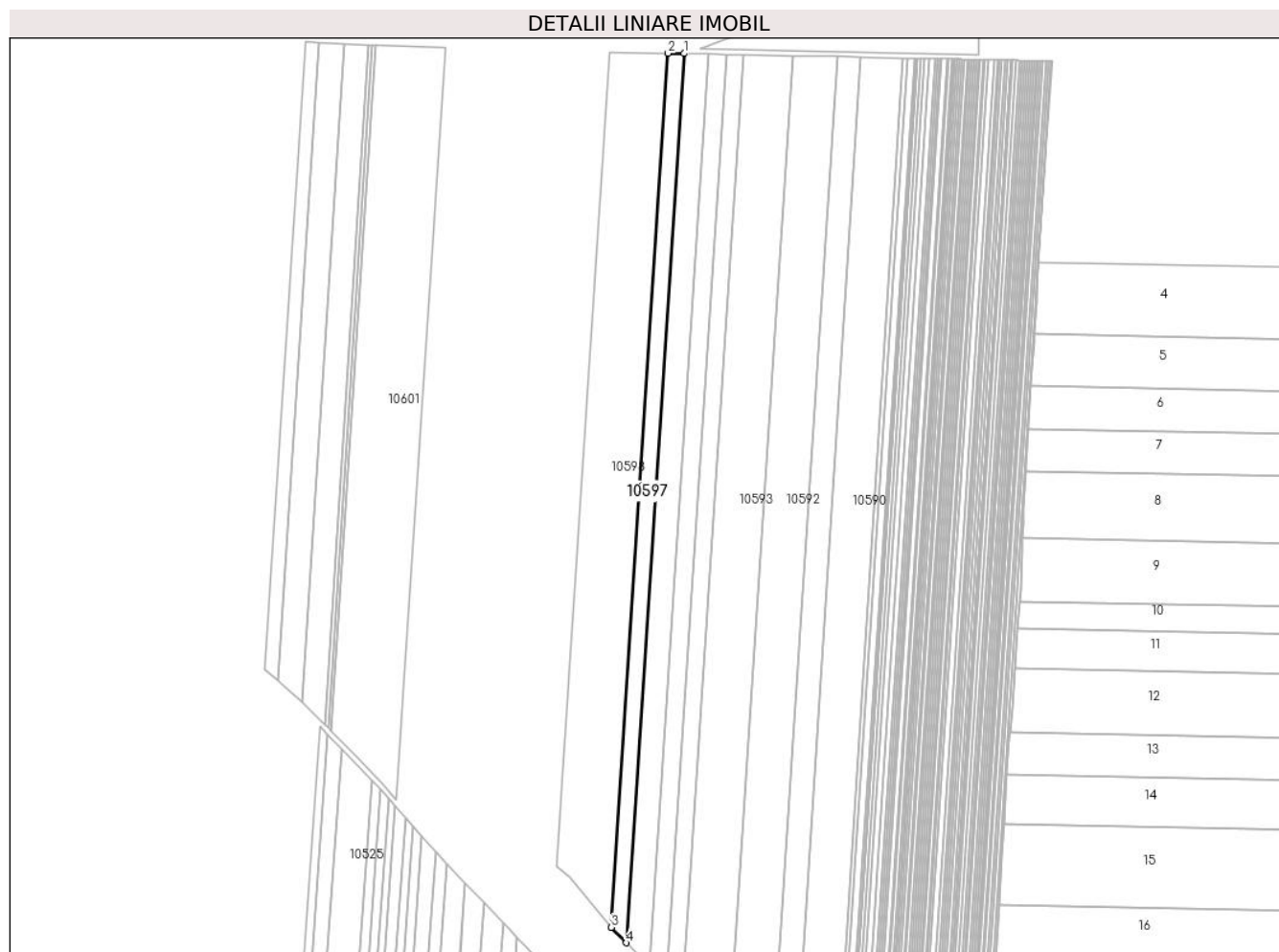
Inscrieri privind dezmembramintele dreptului de proprietate, drepturi reale de garanție și sarcini	Referințe
NU SUNT	

Anexa Nr. 1 La Partea I

Teren

Nr cadastral	Suprafața (mp)*	Observații / Referințe
	8.400	

* Suprafața este determinată în planul de proiecție Stereo 70.



Date referitoare la teren

Crt	Categorie folosință	Intravilan	Suprafața (mp)	Tarla	Parcelă	Nr. topo	Observații / Referințe
1	arabil	NU	8.400	35	75	-	

Lungime Segmente

1) Valorile lungimilor segmentelor sunt obținute din proiecție în plan.

Punct început	X / Y	Punct sfârșit	X / Y	Lungime segment (** (m)
1	349.318,436 295.077,637	2	349.306,186 295.077,882	12.252
2	349.306,186 295.077,882	3	349.262,139 294.398,91	680.399
3	349.262,139 294.398,91	4	349.273,633 294.386,992	16.557
4	349.273,633 294.386,992	1	349.318,436 295.077,637	692.097

** Lungimile segmentelor sunt determinate în planul de proiecție Stereo 70 și sunt rotunjite la 1 milimetru.

***** Distanţa dintre puncte este formată din segmente cumulate ce sunt mai mici decât valoarea 1 milimetru.**

**DATE DESPRE IMOBILUL NR. 10598**

Oficiul de Cadastru și Publicitate Imobiliară DOLJ
 Biroul de Cadastru și Publicitate Imobiliară Craiova

A. Partea I. Descrierea imobilului

TEREN Extravilan

Adresa: Jud. Dolj, T 35, P 76

Nr. Crt	Nr cadastral Nr. topografic	Suprafața* (mp)	Observații / Referințe
A1		Din acte: 72.200 Masurata: 30.000	Sector cadastral:6 Teren neimprejmuit; Diferenta de suprafata se regaseste la ID-ul 10599

B. Partea II. Proprietari și acte

Inscrieri privitoare la dreptul de proprietate și alte drepturi reale		Referințe
/		
Act Administrativ nr. TDP 1031-45342, din 17/05/1994 emis de CJSDPAT DOLJ;		
B1	Intabulare, drept de PROPRIETATE, dobandit prin Reconstituire, cota actuala 1/1, cota initiala 1/1 1) FIFOR R. DUMITRU, LIPSA CNP 2) PETCU BUZĂU ELISABETA, LIPSA CNP	A1

C. Partea III. SARCINI .

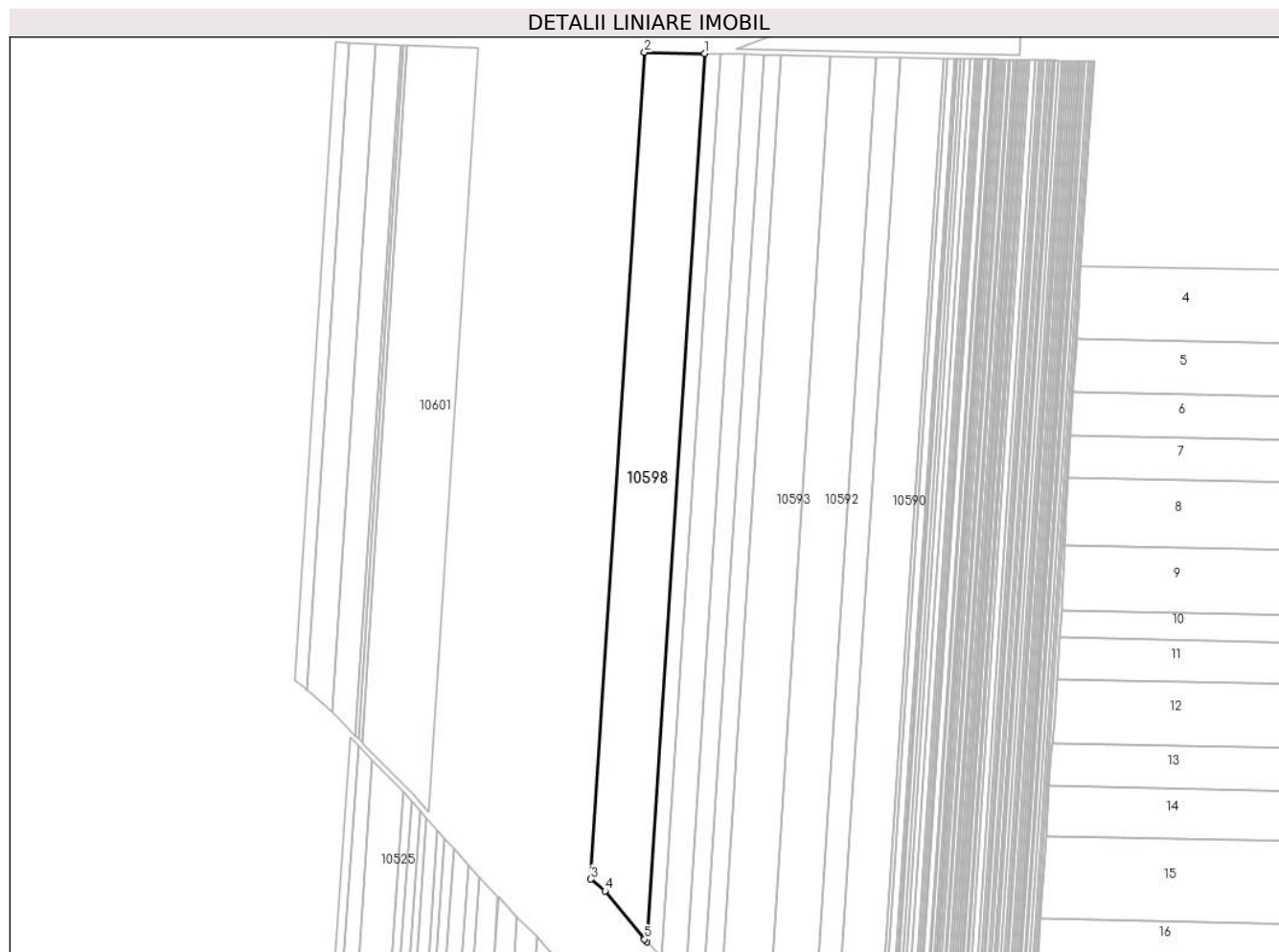
Inscrieri privind dezmembramintele dreptului de proprietate, drepturi reale de garanție și sarcini	Referințe
NU SUNT	

Anexa Nr. 1 La Partea I

Teren

Nr cadastral	Suprafața (mp)*	Observații / Referințe
	Din acte: 72.200 Masurata: 30.000	Diferenta de suprafata se regaseste la ID-ul 10599

* Suprafața este determinată în planul de proiecție Stereo 70.



Date referitoare la teren

Crt	Categorie folosință	Intra vilan	Suprafața (mp)	Tarla	Parcelă	Nr. topo	Observații / Referințe
1	arabil	NU	30.000	35	76	-	

Lungime Segmente

1) Valorile lungimilor segmentelor sunt obținute din proiecție în plan.

Punct început	X / Y	Punct sfârșit	X / Y	Lungime segment (** (m)
1	349.306,186 295.077,882	2	349.260,383 295.078,801	45.812
2	349.260,383 295.078,801	3	349.219,387 294.446,858	633.271
3	349.219,387 294.446,858	4	349.230,192 294.437,84	14.074
4	349.230,192 294.437,84	5	349.260,352 294.400,763	47.795

Punct început	X / Y	Punct sfârșit	X / Y	Lungime segment (** (m)
5	349.260,352 294.400,763	6	349.262,139 294.398,91	2.574
6	349.262,139 294.398,91	1	349.306,186 295.077,882	680.399

** Lungimile segmentelor sunt determinate în planul de proiecție Stereo 70 și sunt rotunjite la 1 milimetru.

*** Distanța dintre puncte este formată din segmente cumulate ce sunt mai mici decât valoarea 1 milimetru.

**DATE DESPRE IMOBILUL NR. 10599**

Oficiul de Cadastru și Publicitate Imobiliară DOLJ
Biroul de Cadastru și Publicitate Imobiliară Craiova

A. Partea I. Descrierea imobilului

TEREN Extravilan

Adresa: Jud. Dolj, T 35, P 76

Nr. Crt	Nr cadastral Nr. topografic	Suprafața* (mp)	Observații / Referințe
A1	34289	42.200	Sector cadastral:6 Teren neimprejmuit;

B. Partea II. Proprietari și acte

Inscrieri privitoare la dreptul de proprietate și alte drepturi reale		Referințe
57839 / 26/04/2016		
Hotarare Judecatoreasca nr. Sentinta civila nr 2192, din 09/12/2013 emis de JUDECATORIA CALAFAT (Dosar nr 3766/201/2013);		
B1	Intabulare, drept de PROPRIETATE, dobandit prin Hotarare Judecatoreasca, cota actuala 1/1, cota initiala 1/1 1) SC EAST WAY SPEDITION SRL, CIF:13176107	A1
149608 / 27/07/2020		
Act Notarial nr. Contract de ipoteca imobiliara aut. 658, din 16/07/2020 emis de Marincas Eugen;		
B2	se noteaza interdictiile de instrainare, grevare, inchiriere, dezmembrare, comasare, restructurare, amenajare, construire si demolare 1) LIBRA INTERNET BANK S.A., CIF:8119644	A1
85771 / 10/05/2022		
Act Notarial nr. C ip aut nr 418, din 02/05/2022 emis de Marincas Eugen;		
B3	se noteaza interdictiile de instrainare, grevare, inchiriere, dezmembrare, comasare, restructurare, amenajare, construire si demolare 1) LIBRA INTERNET BANK S.A., CIF:8119644	A1

C. Partea III. SARCINI

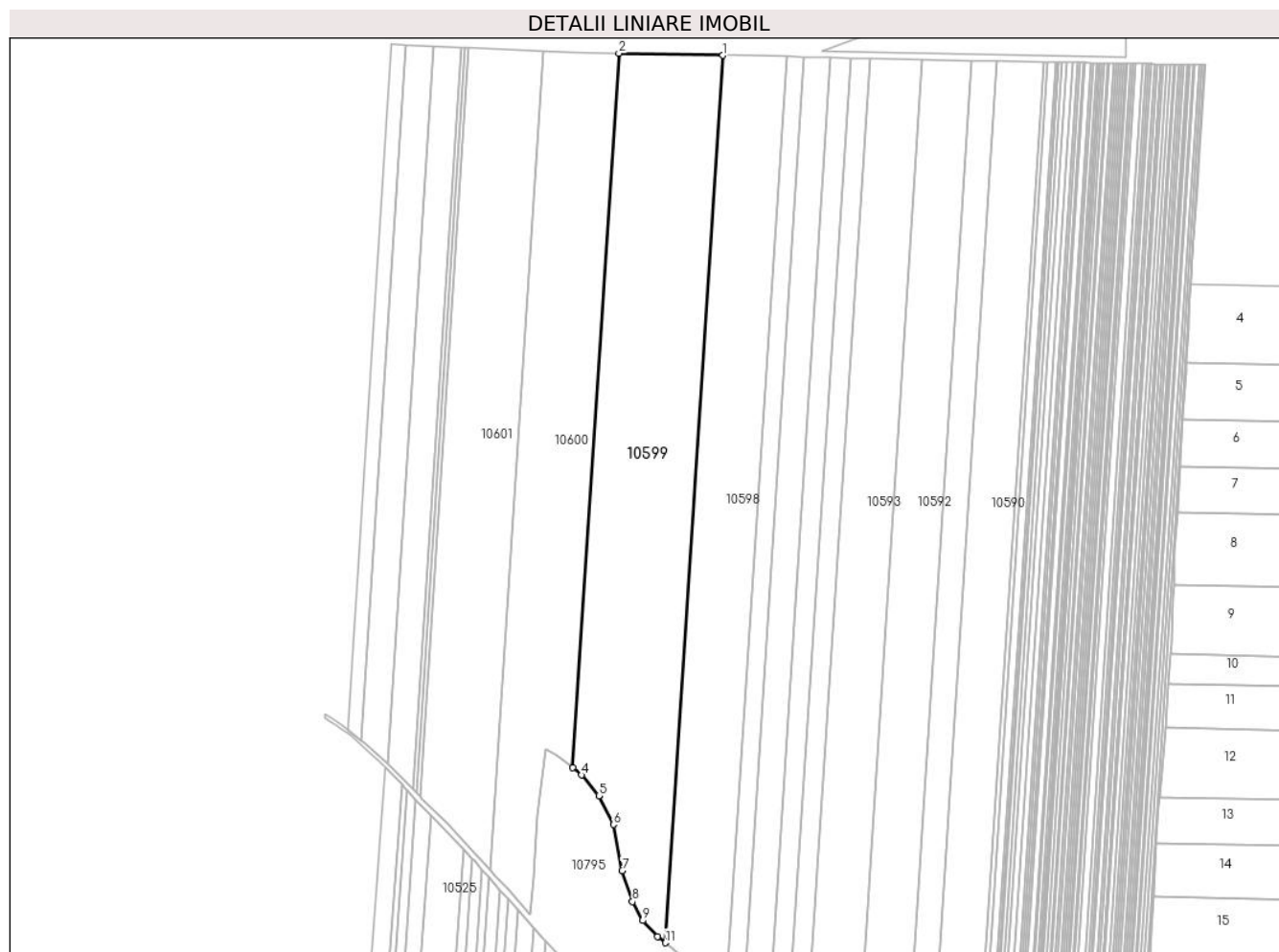
Inscrieri privind dezmembramintele dreptului de proprietate, drepturi reale de garanție și sarcini		Referințe
149608 / 27/07/2020		
Act Notarial nr. Contract de ipoteca imobiliara aut. 658, din 16/07/2020 emis de Marincas Eugen;		
C1	Intabulare, drept de IPOTECA, Valoare:7500000 RON+ celelalte obligatii de plata aferente creditului 1) LIBRA INTERNET BANK S.A., CIF:8119644	A1
85771 / 10/05/2022		
Act Notarial nr. C ip aut nr 418, din 02/05/2022 emis de Marincas Eugen;		
C2	Intabulare, drept de IPOTECA, Valoare:4700000 RON+ celelalte obligatii de plata aferente creditului 1) LIBRA INTERNET BANK S.A., CIF:8119644	A1

Anexa Nr. 1 La Partea I

Teren

Nr cadastral	Suprafața (mp)*	Observații / Referințe
34289	42.200	

* Suprafața este determinată în planul de proiecție Stereo 70.



Date referitoare la teren

Crt	Categorie folosință	Intra vilan	Suprafața (mp)	Tarla	Parcelă	Nr. topo	Observații / Referințe
1	arabil	NU	42.200	35	76	-	

Lungime Segmente

1) Valorile lungimilor segmentelor sunt obținute din proiecție în plan.

Punct început	X / Y	Punct sfârșit	X / Y	Lungime segment (** (m)
1	349.260,383 295.078,801	2	349.186,439 295.080,284	73.959
2	349.186,439 295.080,284	3	349.153,433 294.571,495	509.858
3	349.153,433 294.571,495	4	349.159,656 294.566,255	8.135
4	349.159,656 294.566,255	5	349.172,149 294.551,611	19.249
5	349.172,149 294.551,611	6	349.182,474 294.531,027	23.028

Punct început	X / Y	Punct sfârșit	X / Y	Lungime segment (** (m)
6	349.182,474 294.531,027	7	349.188,722 294.498,212	33.405
7	349.188,722 294.498,212	8	349.196,105 294.476,15	23.265
8	349.196,105 294.476,15	9	349.203,361 294.462,729	15.257
9	349.203,361 294.462,729	10	349.214,004 294.451,352	15.579
10	349.214,004 294.451,352	11	349.219,387 294.446,858	7.012
11	349.219,387 294.446,858	1	349.260,383 295.078,801	633.271

** Lungimile segmentelor sunt determinate în planul de proiecție Stereo 70 și sunt rotunjite la 1 milimetru.

*** Distanța dintre puncte este formată din segmente cumulate ce sunt mai mici decât valoarea 1 milimetru.

**DATE DESPRE IMOBILUL NR. 10600**

Oficiul de Cadastru și Publicitate Imobiliară DOLJ
Biroul de Cadastru și Publicitate Imobiliară Craiova

A. Partea I. Descrierea imobilului

TEREN Extravilan

Adresa: Jud. Dolj, T 35, P 77

Nr. Crt	Nr cadastral Nr. topografic	Suprafața* (mp)	Observații / Referințe
A1	35710	30.000	Sector cadastral:6 Teren neimprejmuit;

B. Partea II. Proprietari și acte

Inscrieri privitoare la dreptul de proprietate și alte drepturi reale		Referințe
8759 / 22/01/2019		
Act Notarial nr. 229, din 18/01/2019 emis de Budiana Ionut Razvan;		
B1	Intabulare, drept de PROPRIETATE, dobandit prin Conventie, cota actuala 1/1, cota initiala 1/1 1) SC EAST WAY SPEDITION SRL, CIF:13176107	A1
84475 / 06/05/2022		
Act Notarial nr. Contract de ipoteca 418, din 02/05/2022 emis de Marincas Eugen;		
B2	se noteaza interdictiile de instrainare, grevare, inchiriere, dezmembrare, comasare, construire, demolare, restructurare si amenajare 1) LIBRA INTERNET BANK S.A., CIF:8119644	A1

C. Partea III. SARCINI

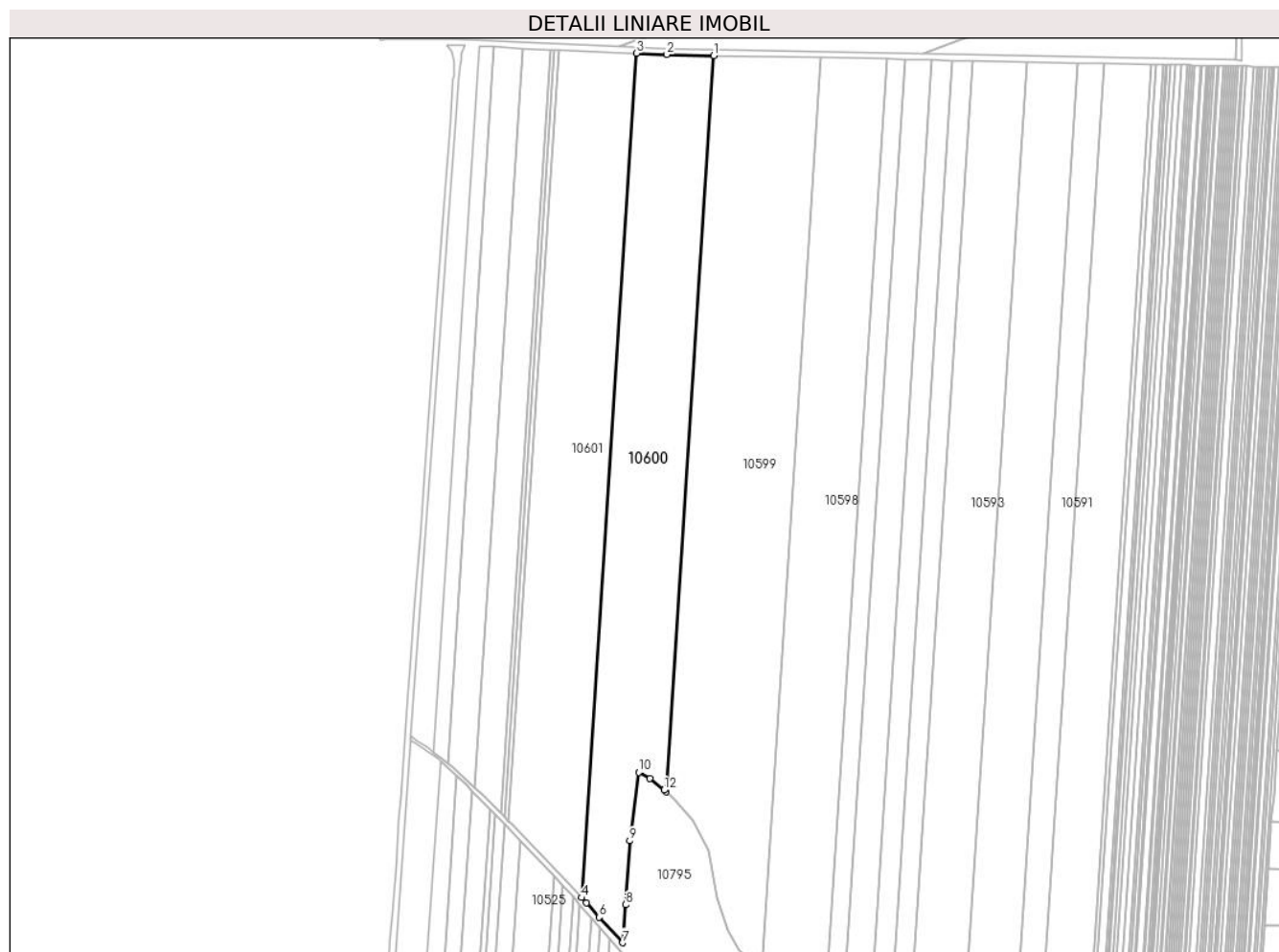
Inscrieri privind dezmembramintele dreptului de proprietate, drepturi reale de garanție și sarcini		Referințe
84475 / 06/05/2022		
Act Notarial nr. Contract de ipoteca 418, din 02/05/2022 emis de Marincas Eugen;		
C1	Intabulare, drept de IPOTECA, Valoare:4700000 RONPlus celelalte obligatii de plata aferente creditului 1) LIBRA INTERNET BANK S.A., CIF:8119644	A1

Anexa Nr. 1 La Partea I

Teren

Nr cadastral	Suprafața (mp)*	Observații / Referințe
35710	30.000	

* Suprafața este determinată în planul de proiecție Stereo 70.



Date referitoare la teren

Crt	Categorie folosință	Intravilan	Suprafața (mp)	Tarla	Parcelă	Nr. topo	Observații / Referințe
1	arabil	NU	30.000	35	77	-	

Lungime Segmente

1) Valorile lungimilor segmentelor sunt obținute din proiecție în plan.

Punct început	X / Y	Punct sfârșit	X / Y	Lungime segment (** (m)
1	349.186,439 295.080,284	2	349.154,001 295.080,935	32.445
2	349.154,001 295.080,935	3	349.132,793 295.081,865	21.228
3	349.132,793 295.081,865	4	349.094,937 294.498,323	584.769
4	349.094,937 294.498,323	5	349.098,23 294.494,682	4.909
5	349.098,23 294.494,682	6	349.107,257 294.484,712	13.449

Punct început	X / Y	Punct sfârșit	X / Y	Lungime segment (** (m)
6	349.107,257 294.484,712	7	349.123,29 294.467,158	23.774
7	349.123,29 294.467,158	8	349.125,33 294.493,481	26.402
8	349.125,33 294.493,481	9	349.128,335 294.537,658	44.279
9	349.128,335 294.537,658	10	349.134,483 294.584,986	47.726
10	349.134,483 294.584,986	11	349.142,33 294.580,856	8.867
11	349.142,33 294.580,856	12	349.151,988 294.572,712	12.633
12	349.151,988 294.572,712	13	349.153,433 294.571,495	1.889
13	349.153,433 294.571,495	1	349.186,439 295.080,284	509.858

** Lungimile segmentelor sunt determinate în planul de proiecție Stereo 70 și sunt rotunjite la 1 milimetru.

*** Distanța dintre puncte este formată din segmente cumulate ce sunt mai mici decât valoarea 1 milimetru.

**DATE DESPRE IMOBILUL NR. 10601**

Oficiul de Cadastru și Publicitate Imobiliară DOLJ
Biroul de Cadastru și Publicitate Imobiliară Craiova

A. Partea I. Descrierea imobilului

TEREN Extravilan

Adresa: Jud. Dolj, T 35, P 78

Nr. Crt	Nr cadastral Nr. topografic	Suprafața* (mp)	Observații / Referințe
A1		30.000	Sector cadastral:6 Teren neimprejmuit;

B. Partea II. Proprietari și acte

Inscrieri privitoare la dreptul de proprietate și alte drepturi reale		Referințe
/		
Act Administrativ nr. TDP 980-58987, din 11/04/1994 emis de CJSDPAT DOLJ;		
B1	Intabulare, drept de PROPRIETATE, dobandit prin Reconstituire, cota actuala 1/1, cota initiala 1/1	A1
	1) STĂNESCU I. NICOLAE, LIPSA CNP	
	2) STĂNESCU I. PETRE, LIPSA CNP	

C. Partea III. SARCINI .

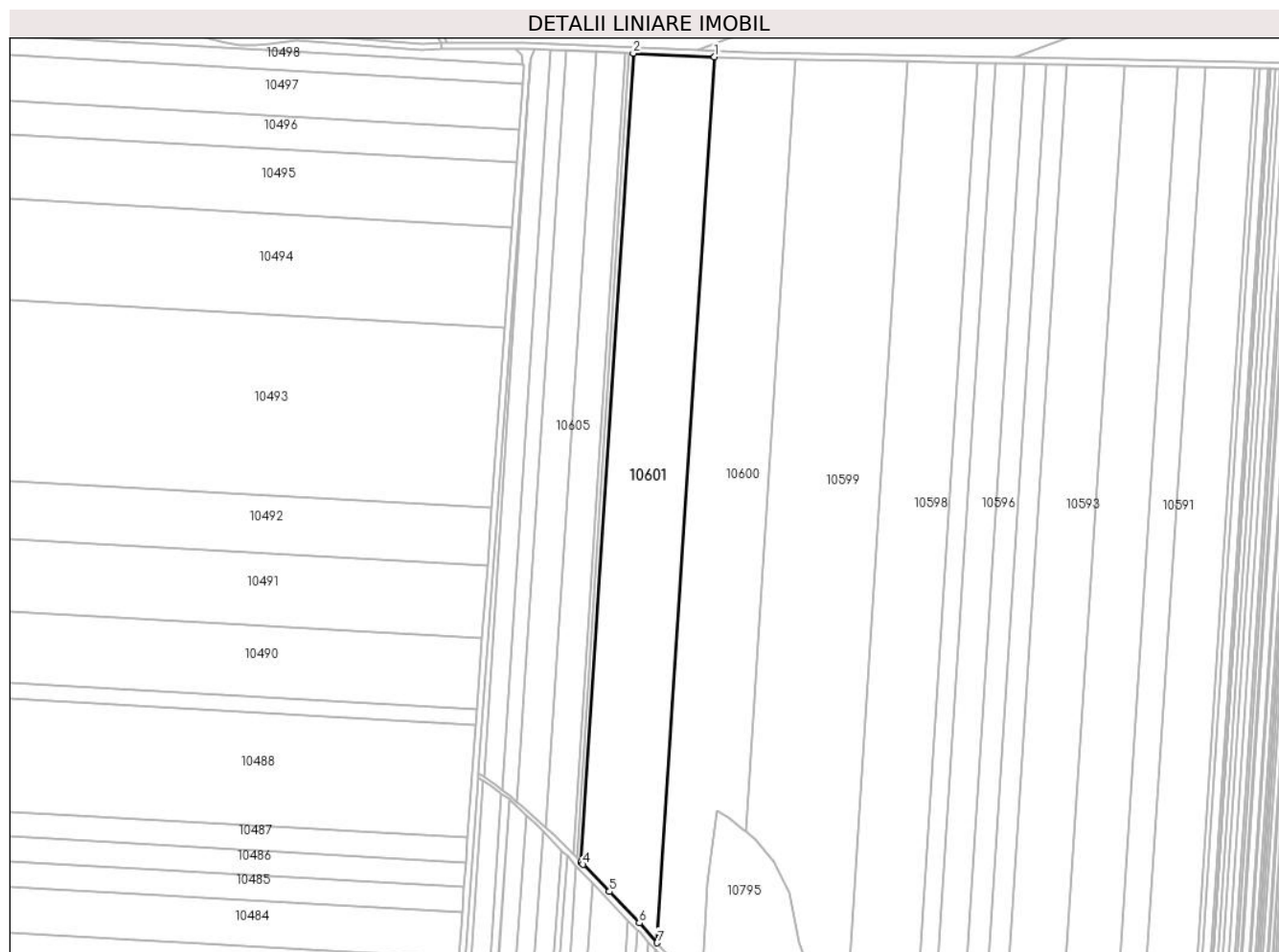
Inscrieri privind dezmembramintele dreptului de proprietate, drepturi reale de garanție și sarcini	Referințe
NU SUNT	

Anexa Nr. 1 La Partea I

Teren

Nr cadastral	Suprafața (mp)*	Observații / Referințe
	30.000	

* Suprafața este determinată în planul de proiecție Stereo 70.



Date referitoare la teren

Crt	Categorie folosință	Intravilan	Suprafața (mp)	Tarla	Parcelă	Nr. topo	Observații / Referințe
1	arabil	NU	30.000	35	78	-	

Lungime Segmente

1) Valorile lungimilor segmentelor sunt obținute din proiecție în plan.

Punct început	X / Y	Punct sfârșit	X / Y	Lungime segment (** (m)
1	349.132,793 295.081,865	2	349.079,165 295.084,217	53.68
2	349.079,165 295.084,217	3	349.044,592 294.551,278	534.059
3	349.044,592 294.551,278	4	349.045,961 294.549,901	1.942
4	349.045,961 294.549,901	5	349.063,483 294.532,026	25.031
5	349.063,483 294.532,026	6	349.083,128 294.511,378	28.5

Punct început	X / Y	Punct sfârșit	X / Y	Lungime segment (** (m)
6	349.083,128 294.511,378	7	349.094,937 294.498,323	17.604
7	349.094,937 294.498,323	1	349.132,793 295.081,865	584.769

** Lungimile segmentelor sunt determinate în planul de proiecție Stereo 70 și sunt rotunjite la 1 milimetru.

*** Distanța dintre puncte este formată din segmente cumulate ce sunt mai mici decât valoarea 1 milimetru.

**DATE DESPRE IMOBILUL NR. 10602**

Oficiul de Cadastru și Publicitate Imobiliară DOLJ
Biroul de Cadastru și Publicitate Imobiliară Craiova

A. Partea I. Descrierea imobilului

TEREN Extravilan

Adresa: Jud. Dolj, T 35, P 79

Nr. Crt	Nr cadastral Nr. topografic	Suprafața* (mp)	Observații / Referințe
A1		1.500	Sector cadastral:6 Teren neimprejmuit;

B. Partea II. Proprietari și acte

Inscrieri privitoare la dreptul de proprietate și alte drepturi reale	Referințe
/	
Act Administrativ nr. TDP 1945-15085, din 10/03/1995 emis de CJSDPAT DOLJ;	
B1	A1
Intabulare, drept de PROPRIETATE, dobandit prin Reconstituire, cota actuala 1/1, cota initiala 1/1	
1) STANESCU GH. NICOLAE, LIPSA CNP	

C. Partea III. SARCINI .

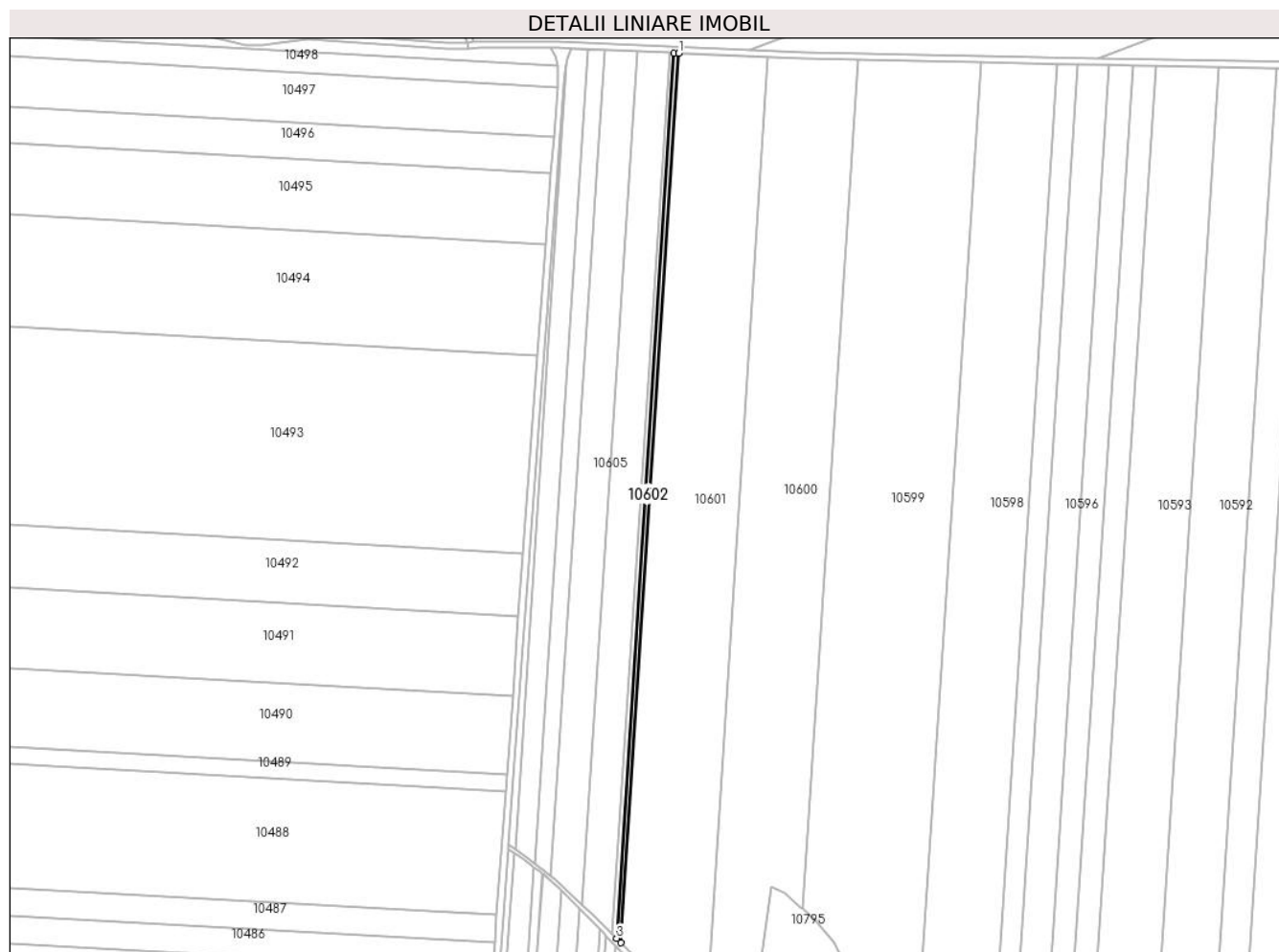
Inscrieri privind dezmembramintele dreptului de proprietate, drepturi reale de garanție și sarcini	Referințe
NU SUNT	

Anexa Nr. 1 La Partea I

Teren

Nr cadastral	Suprafața (mp)*	Observații / Referințe
	1.500	

* Suprafața este determinată în planul de proiecție Stereo 70.



Date referitoare la teren

Crt	Categorie folosință	Intra vilan	Suprafața (mp)	Tarla	Parcelă	Nr. topo	Observații / Referințe
1	arabil	NU	1.500	35	79	-	

Lungime Segmente

1) Valorile lungimilor segmentelor sunt obținute din proiecție în plan.

Punct început	X / Y	Punct sfârșit	X / Y	Lungime segment (** (m)
1	349.079,165 295.084,217	2	349.076,352 295.084,34	2.816
2	349.076,352 295.084,34	3	349.041,944 294.553,943	531.512
3	349.041,944 294.553,943	4	349.044,592 294.551,278	3.757
4	349.044,592 294.551,278	1	349.079,165 295.084,217	534.059

** Lungimile segmentelor sunt determinate în planul de proiecție Stereo 70 și sunt rotunjite la 1 milimetru.

***** Distanţa dintre puncte este formată din segmente cumulate ce sunt mai mici decât valoarea 1 milimetru.**

**DATE DESPRE IMOBILUL NR. 10603**

Oficiul de Cadastru și Publicitate Imobiliară DOLJ
Biroul de Cadastru și Publicitate Imobiliară Craiova

A. Partea I. Descrierea imobilului

TEREN Extravilan

Adresa: Jud. Dolj, T 35, P 80

Nr. Crt	Nr cadastral Nr. topografic	Suprafața* (mp)	Observații / Referințe
A1		1.400	Sector cadastral:6 Teren neimprejmuit;

B. Partea II. Proprietari și acte

Inscrieri privitoare la dreptul de proprietate și alte drepturi reale	Referințe
/	
Act Administrativ nr. TDP 1961-15085, din 09/03/1995 emis de CJSDPAT DOLJ;	
B1	A1
Intabulare, drept de PROPRIETATE, dobandit prin Reconstituire, cota actuala 1/1, cota initiala 1/1 1) STANESCU PETRE, LIPSA CNP	

C. Partea III. SARCINI .

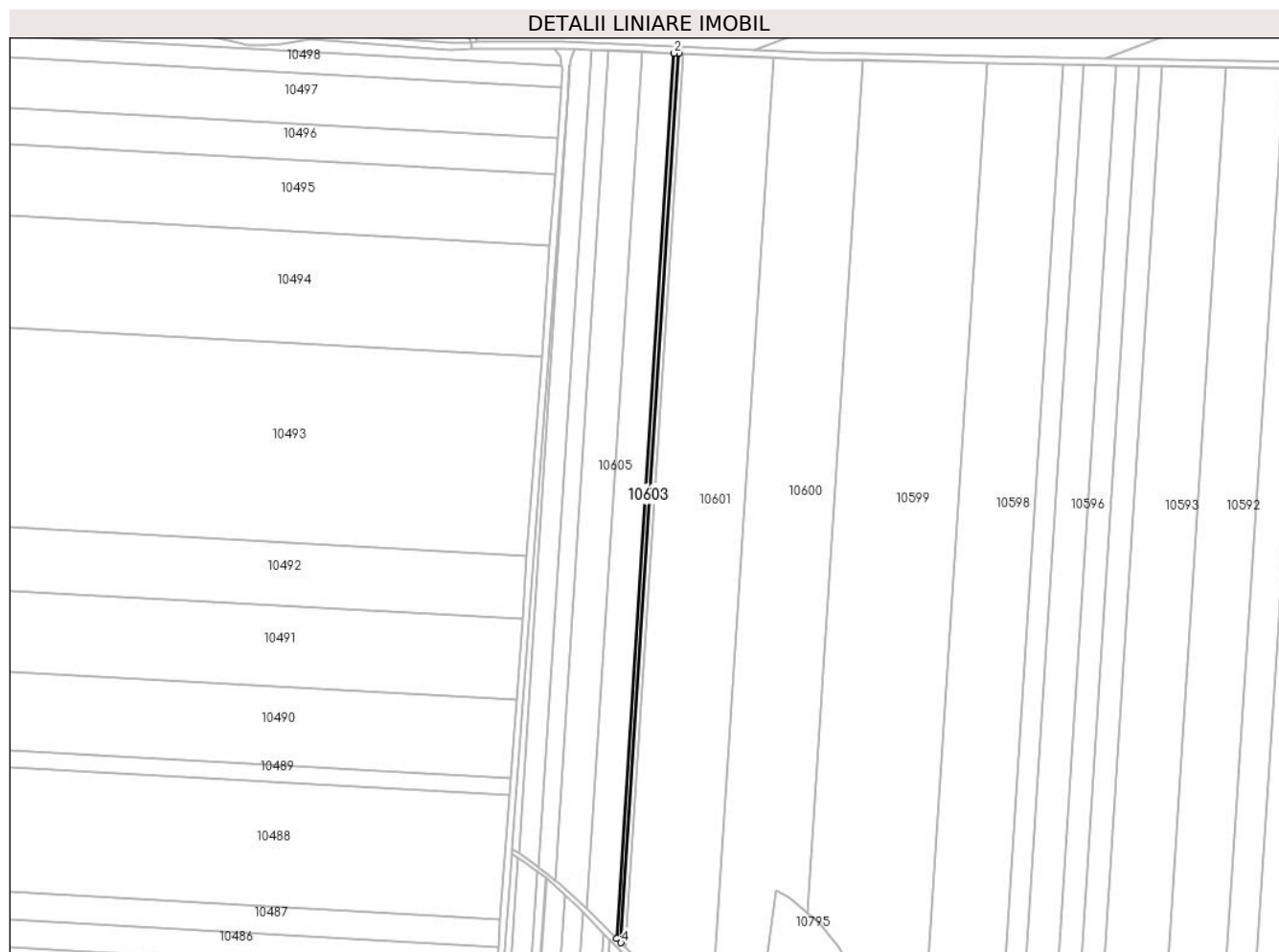
Inscrieri privind dezmembramintele dreptului de proprietate, drepturi reale de garanție și sarcini	Referințe
NU SUNT	

Anexa Nr. 1 La Partea I

Teren

Nr cadastral	Suprafața (mp)*	Observații / Referințe
	1.400	

* Suprafața este determinată în planul de proiecție Stereo 70.



Date referitoare la teren

Crt	Categorie folosință	Intra vilan	Suprafața (mp)	Tarla	Parcelă	Nr. topo	Observații / Referințe
1	arabil	NU	1.400	35	80	-	

Lungime Segmente

1) Valorile lungimilor segmentelor sunt obținute din proiecție în plan.

Punct început	X / Y	Punct sfârșit	X / Y	Lungime segment (** (m)
1	349.076,352 295.084,34	2	349.073,714 295.084,456	2.641
2	349.073,714 295.084,456	3	349.039,461 294.556,442	529.124
3	349.039,461 294.556,442	4	349.041,944 294.553,943	3.523
4	349.041,944 294.553,943	1	349.076,352 295.084,34	531.512

** Lungimile segmentelor sunt determinate în planul de proiecție Stereo 70 și sunt rotunjite la 1 milimetru.

***** Distanţa dintre puncte este formată din segmente cumulate ce sunt mai mici decât valoarea 1 milimetru.**

**DATE DESPRE IMOBILUL NR. 10604**

Oficiul de Cadastru și Publicitate Imobiliară DOLJ
Biroul de Cadastru și Publicitate Imobiliară Craiova

A. Partea I. Descrierea imobilului

TEREN Extravilan

Adresa: Jud. Dolj, T 35, P 81

Nr. Crt	Nr cadastral Nr. topografic	Suprafața* (mp)	Observații / Referințe
A1	33230	10.000	Sector cadastral:6 Teren neimprejmuit;

B. Partea II. Proprietari și acte

Inscrieri privitoare la dreptul de proprietate și alte drepturi reale		Referințe
27941 / 16/03/2015		
Hotarare Judecatoreasca nr. SENTINTA CIVILA NR. 1815, din 09/10/2012 emis de JUDECATORIA CALAFAT (Dosar nr 1443/201/2012);		
B1	Intabulare, drept de PROPRIETATE, dobandit prin Hotarare Judecatoreasca, cota actuala 1/1, cota initiala 1/1 1) SC EAST WAY SPEDITION SRL, CIF:13176107 OBSERVATII: Tapelea Georgeta si Ion, Cheles Stefan	A1
150744 / 28/07/2020		
Act Notarial nr. contract de ipoteca aut nr 658, din 16/07/2020 emis de NP Marincas Eugen;		
B2	se noteaza interdictiile de instrainare, grevare, inchiriere, dezmembrare, comasare, restructurare, amenajare, construire si demolare in favoarea 1) LIBRA INTERNET BANK S.A., CIF:8119644	A1
85130 / 09/05/2022		
Act Notarial nr. Contract de ipoteca imobiliara aut. nr.418, din 02/05/2022 emis de Marincas Eugen;		
B3	Se noteaza interdictiile de instrainare, grevare, inchiriere, dezmembrare, comasare, construire, demolare, restructurare si amenajare. 1) LIBRA INTERNET BANK S.A., CIF:8119644	A1

C. Partea III. SARCINI


Inscrieri privind dezmembramintele dreptului de proprietate, drepturi reale de garanție și sarcini		Referințe
150744 / 28/07/2020		
Act Notarial nr. contract de ipoteca aut nr 658, din 16/07/2020 emis de NP Marincas Eugen;		
C1	Intabulare, drept de IPOTECA, Valoare:7500000 RONsi celelalte obligatii de plata aferente creditului 1) LIBRA INTERNET BANK S.A., CIF:8119644	A1
85130 / 09/05/2022		
Act Notarial nr. Contract de ipoteca imobiliara aut. nr.418, din 02/05/2022 emis de Marincas Eugen;		
C2	Intabulare, drept de IPOTECA, Valoare:4700000 RON+celelalte obligatii de plata aferente creditului 1) LIBRA INTERNET BANK S.A., CIF:8119644	A1

Anexa Nr. 1 La Partea I

Teren

Nr cadastral	Suprafața (mp)*	Observații / Referințe
33230	10.000	

* Suprafața este determinată în planul de proiecție Stereo 70.



Date referitoare la teren

Crt	Categorie folosință	Intra vilan	Suprafața (mp)	Tarla	Parcelă	Nr. topo	Observații / Referințe
1	arabil	NU	10.000	35	81	-	

Lungime Segmente

1) Valorile lungimilor segmentelor sunt obținute din proiecție în plan.

Punct început	X / Y	Punct sfârșit	X / Y	Lungime segment (** (m)
1	349.073,714 295.084,456	2	349.054,516 295.085,298	19.216
2	349.054,516 295.085,298	3	349.021,356 294.574,14	512.232
3	349.021,356 294.574,14	4	349.026,788 294.569,192	7.348
4	349.026,788 294.569,192	5	349.039,461 294.556,442	17.977
5	349.039,461 294.556,442	1	349.073,714 295.084,456	529.124

**** Lungimile segmentelor sunt determinate în planul de proiecție Stereo 70 și sunt rotunjite la 1 milimetru.**

***** Distanța dintre puncte este formată din segmente cumulate ce sunt mai mici decât valoarea 1 milimetru.**

**DATE DESPRE IMOBILUL NR. 10605**

Oficiul de Cadastru și Publicitate Imobiliară DOLJ
Biroul de Cadastru și Publicitate Imobiliară Craiova

A. Partea I. Descrierea imobilului

TEREN Extravilan

Nr. CF vechi:436

Nr. cadastral vechi:146

Adresa: Jud. Dolj, T 35, P 82

Nr. Crt	Nr cadastral Nr. topografic	Suprafața* (mp)	Observații / Referințe
A1	35832	Din acte: 10.000 Masurata: 9.997	Sector cadastral:6 Teren neimprejmuit;

B. Partea II. Proprietari și acte

Inscrieri privitoare la dreptul de proprietate și alte drepturi reale		Referințe
38691 / 25/02/2020		
Act Notarial nr. Contract de vanzare aut nr. 405, din 24/02/2020 emis de Dragancea Ofelia;		
B1	Intabulare, drept de PROPRIETATE, dobandit prin Conventie, cota actuala 1/1, cota initiala 1/1 1) RADU ELENA CORINA 2) RADU MARIN	A1
B2	se noteaza faptul ca imobilul de sub A1 face parte din patrimoniul de afectatiune al lui RADU ELENA CORINA INTREPRINDERE INDIVIDUALA	A1

C. Partea III. SARCINI .

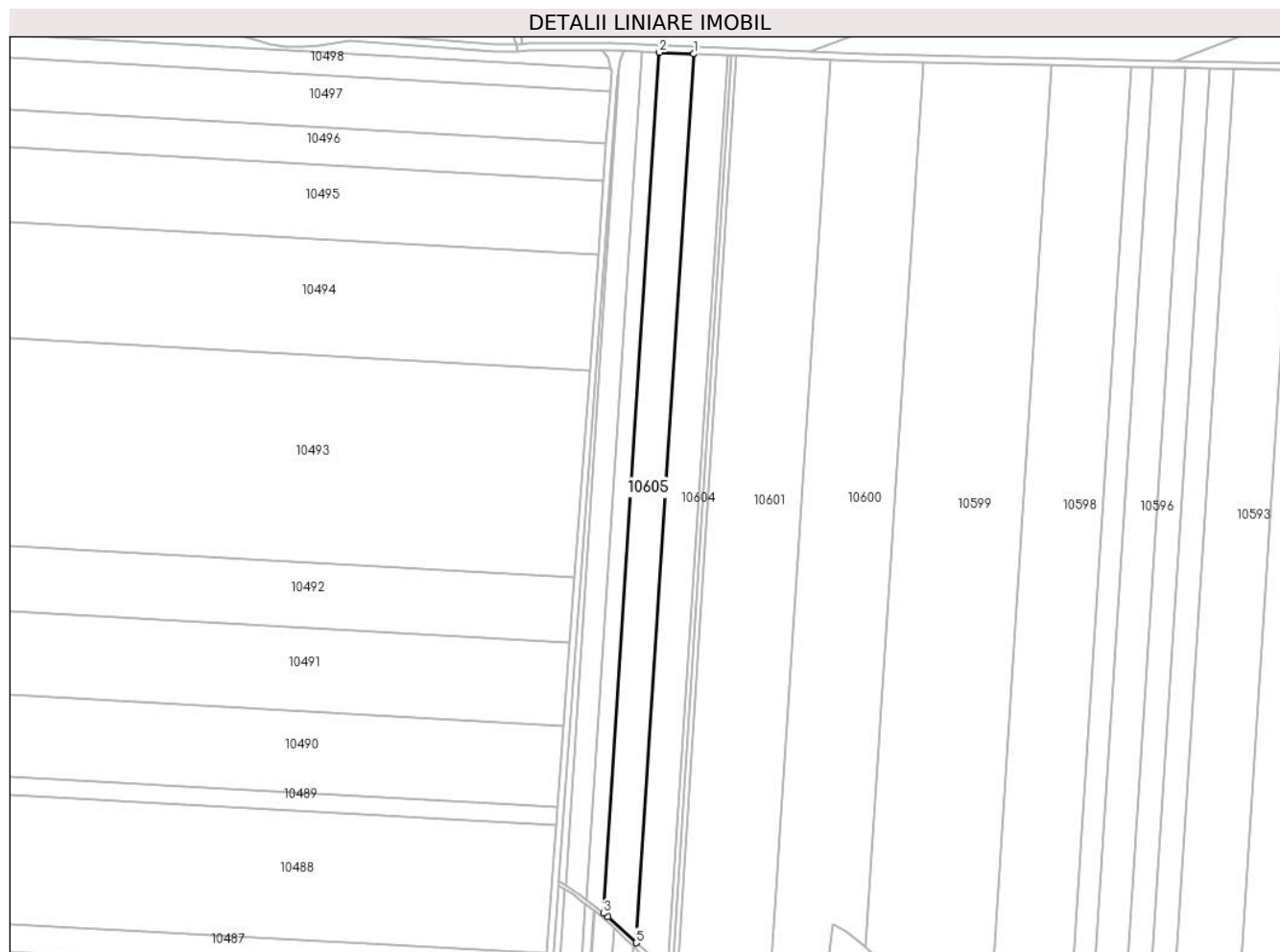
Inscrieri privind dezmembramintele dreptului de proprietate, drepturi reale de garanție și sarcini	Referințe
NU SUNT	

Anexa Nr. 1 La Partea I

Teren

Nr cadastral	Suprafața (mp)*	Observații / Referințe
35832	Din acte: 10.000 Masurata: 9.997	

* Suprafața este determinată în planul de proiecție Stereo 70.



Date referitoare la teren

Crt	Categorie folosință	Intra vilan	Suprafața (mp)	Tarla	Parcelă	Nr. topo	Observații / Referințe
1	arabil	NU	9.997	35	82	-	

Lungime Segmente

1) Valorile lungimilor segmentelor sunt obținute din proiecție în plan.

Punct început	X / Y	Punct sfârșit	X / Y	Lungime segment (** (m)
1	349.054,516 295.085,298	2	349.034,694 295.086,167	19.841
2	349.034,694 295.086,167	3	349.002,576 294.591,067	496.141
3	349.002,576 294.591,067	4	349.005,186 294.589,164	3.23
4	349.005,186 294.589,164	5	349.021,356 294.574,14	22.072
5	349.021,356 294.574,14	1	349.054,516 295.085,298	512.232

**** Lungimile segmentelor sunt determinate în planul de proiecție Stereo 70 și sunt rotunjite la 1 milimetru.**

***** Distanța dintre puncte este formată din segmente cumulate ce sunt mai mici decât valoarea 1 milimetru.**

**DATE DESPRE IMOBILUL NR. 10606**

Oficiul de Cadastru și Publicitate Imobiliară DOLJ
Biroul de Cadastru și Publicitate Imobiliară Craiova

A. Partea I. Descrierea imobilului

TEREN Extravilan

Adresa: Jud. Dolj, T 35, P 83

Nr. Crt	Nr cadastral Nr. topografic	Suprafața* (mp)	Observații / Referințe
A1		5.000	Sector cadastral:6 Teren neimprejmuit;

B. Partea II. Proprietari și acte

Inscrieri privitoare la dreptul de proprietate și alte drepturi reale	Referințe
/	
Act Administrativ nr. TDP 1984-15085, din 07/03/1995 emis de CJSDPAT DOLJ;	
B1	A1
Intabulare, drept de PROPRIETATE, dobandit prin Constituire, cota actuala 1/1, cota initiala 1/1	
1) NICOLAE I PARASCHIVA, LIPSA CNP	

C. Partea III. SARCINI .

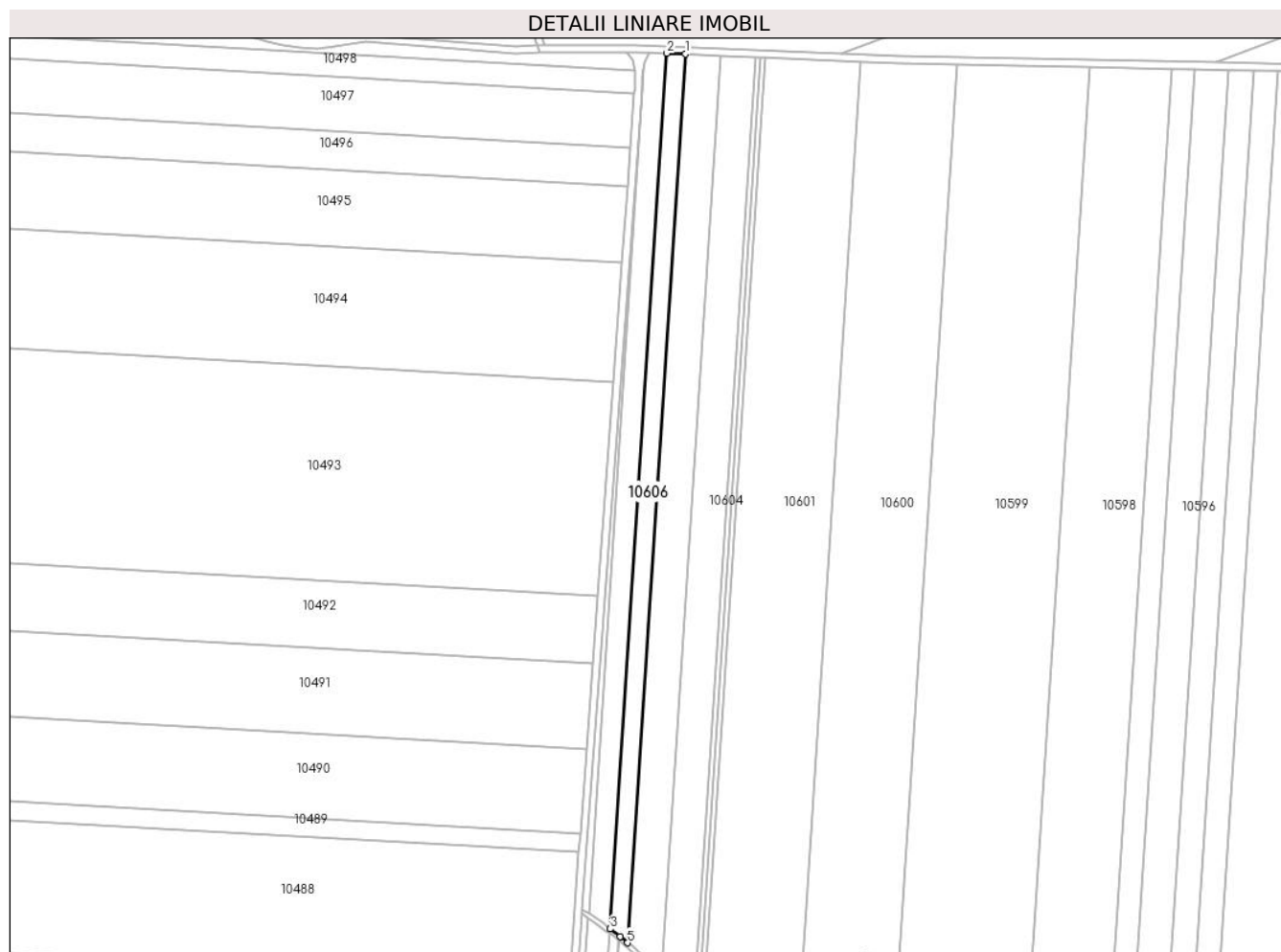
Inscrieri privind dezmembramintele dreptului de proprietate, drepturi reale de garanție și sarcini	Referințe
NU SUNT	

Anexa Nr. 1 La Partea I

Teren

Nr cadastral	Suprafața (mp)*	Observații / Referințe
	5.000	

* Suprafața este determinată în planul de proiecție Stereo 70.



Date referitoare la teren

Crt	Categorie folosință	Intravilan	Suprafața (mp)	Tarla	Parcelă	Nr. topo	Observații / Referințe
1	arabil	NU	5.000	35	83	-	

Lungime Segmente

1) Valorile lungimilor segmentelor sunt obținute din proiecție în plan.

Punct început	X / Y	Punct sfârșit	X / Y	Lungime segment (** (m)
1	349.034,694 295.086,167	2	349.024,548 295.086,612	10.156
2	349.024,548 295.086,612	3	348.992,904 294.598,834	488.803
3	348.992,904 294.598,834	4	348.998,445 294.594,521	7.022
4	348.998,445 294.594,521	5	349.002,576 294.591,067	5.385
5	349.002,576 294.591,067	1	349.034,694 295.086,167	496.141

**** Lungimile segmentelor sunt determinate în planul de proiecție Stereo 70 și sunt rotunjite la 1 milimetru.**

***** Distanța dintre puncte este formată din segmente cumulate ce sunt mai mici decât valoarea 1 milimetru.**

**DATE DESPRE IMOBILUL NR. 10607**

Oficiul de Cadastru și Publicitate Imobiliară DOLJ
 Biroul de Cadastru și Publicitate Imobiliară Craiova

A. Partea I. Descrierea imobilului

TEREN Extravilan

Adresa: Jud. Dolj, T 35, P 84

Nr. Crt	Nr cadastral Nr. topografic	Suprafața* (mp)	Observații / Referințe
A1		Din acte: 7.000 Masurata: 6.000	Sector cadastral:6 Teren neimprejmuit; Diferenta de suprafata se regaseste la ID-ul 10608

B. Partea II. Proprietari și acte

Inscrieri privitoare la dreptul de proprietate și alte drepturi reale		Referințe
/		
Act Administrativ nr. TDP 2486-2211, din 19/02/1997 emis de CJSDPAT DOLJ;		
B1	Intabulare, drept de PROPRIETATE, dobandit prin Reconstituire, cota actuala 1/1, cota initiala 1/1 1) STAIKU E. CONSTANTIN, LIPSA CNP 2) STAIKU E. ION, LIPSA CNP	A1

C. Partea III. SARCINI .

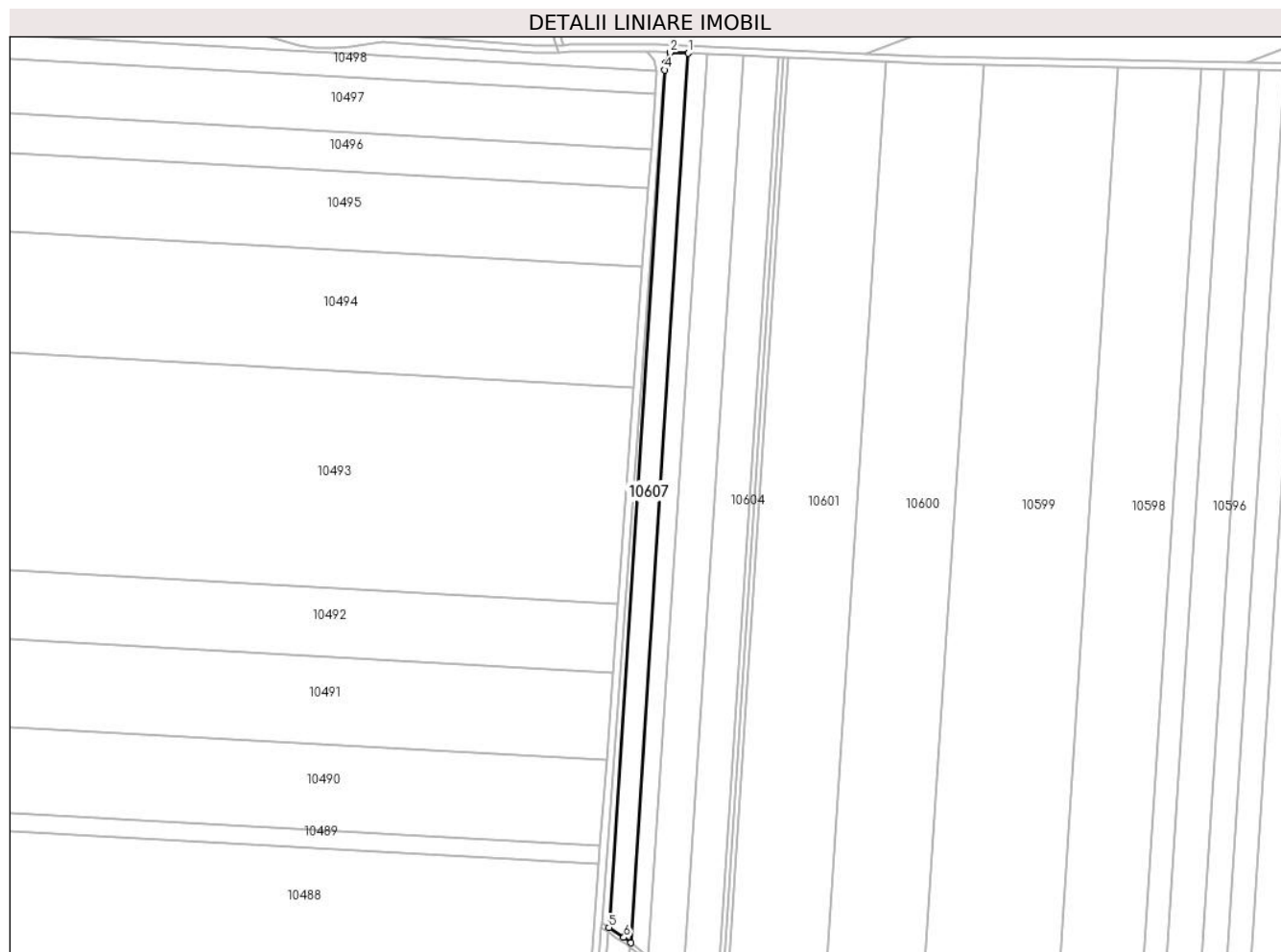
Inscrieri privind dezmembramintele dreptului de proprietate, drepturi reale de garanție și sarcini	Referințe
NU SUNT	

Anexa Nr. 1 La Partea I

Teren

Nr cadastral	Suprafața (mp)*	Observații / Referințe
	Din acte: 7.000 Masurata: 6.000	Diferenta de suprafata se regaseste la ID-ul 10608

* Suprafața este determinată în planul de proiecție Stereo 70.



Date referitoare la teren

Crt	Categorie folosință	Intra vilan	Suprafața (mp)	Tarla	Parcelă	Nr. topo	Observații / Referințe
1	arabil	NU	6.000	35	84	-	

Lungime Segmente

1) Valorile lungimilor segmentelor sunt obținute din proiecție în plan.

Punct început	X / Y	Punct sfârșit	X / Y	Lungime segment (** (m)
1	349.024,548 295.086,612	2	349.014,562 295.087,05	9.996
2	349.014,562 295.087,05	3	349.012,111 295.081,416	6.144
3	349.012,111 295.081,416	4	349.011,529 295.077,402	4.056
4	349.011,529 295.077,402	5	348.981,025 294.607,179	471.211
5	348.981,025 294.607,179	6	348.989,179 294.601,733	9.805

Punct început	X / Y	Punct sfârșit	X / Y	Lungime segment (** (m)
6	348.989,179 294.601,733	7	348.992,904 294.598,834	4.72
7	348.992,904 294.598,834	1	349.024,548 295.086,612	488.803

** Lungimile segmentelor sunt determinate în planul de proiecție Stereo 70 și sunt rotunjite la 1 milimetru.

*** Distanța dintre puncte este formată din segmente cumulate ce sunt mai mici decât valoarea 1 milimetru.

**DATE DESPRE IMOBILUL NR. 10608**

Oficiul de Cadastru și Publicitate Imobiliară DOLJ
Biroul de Cadastru și Publicitate Imobiliară Craiova

A. Partea I. Descrierea imobilului

TEREN Extravilan

Adresa: Jud. Dolj, T 35, P 84

Nr. Crt	Nr cadastral Nr. topografic	Suprafața* (mp)	Observații / Referințe
A1	35771	1.000	Sector cadastral:6 Teren neimprejmuit;

B. Partea II. Proprietari și acte

Inscrieri privitoare la dreptul de proprietate și alte drepturi reale		Referințe
269323 / 29/11/2019		
Act Notarial nr. contract de vanzare aut nr 2671, din 27/11/2019 emis de NP Dragancea Ofelia (act notarial nr incheiere de completare 01 din 08.01.2020, emis de Dragancea Ofelia);		
B1	Intabulare, drept de PROPRIETATE, dobandit prin Conventie, cota actuala 1/1, cota initiala 1/1 1) RADU ELENA CORINA 2) RADU MARIN	A1
B2	Se notează faptul că imobilul face parte din patrimoniul de afectațiune al lui 1) RADU ELENA CORINA INTREPRINDERE INDIVIDUALA, CIF:21604433	A1

C. Partea III. SARCINI .

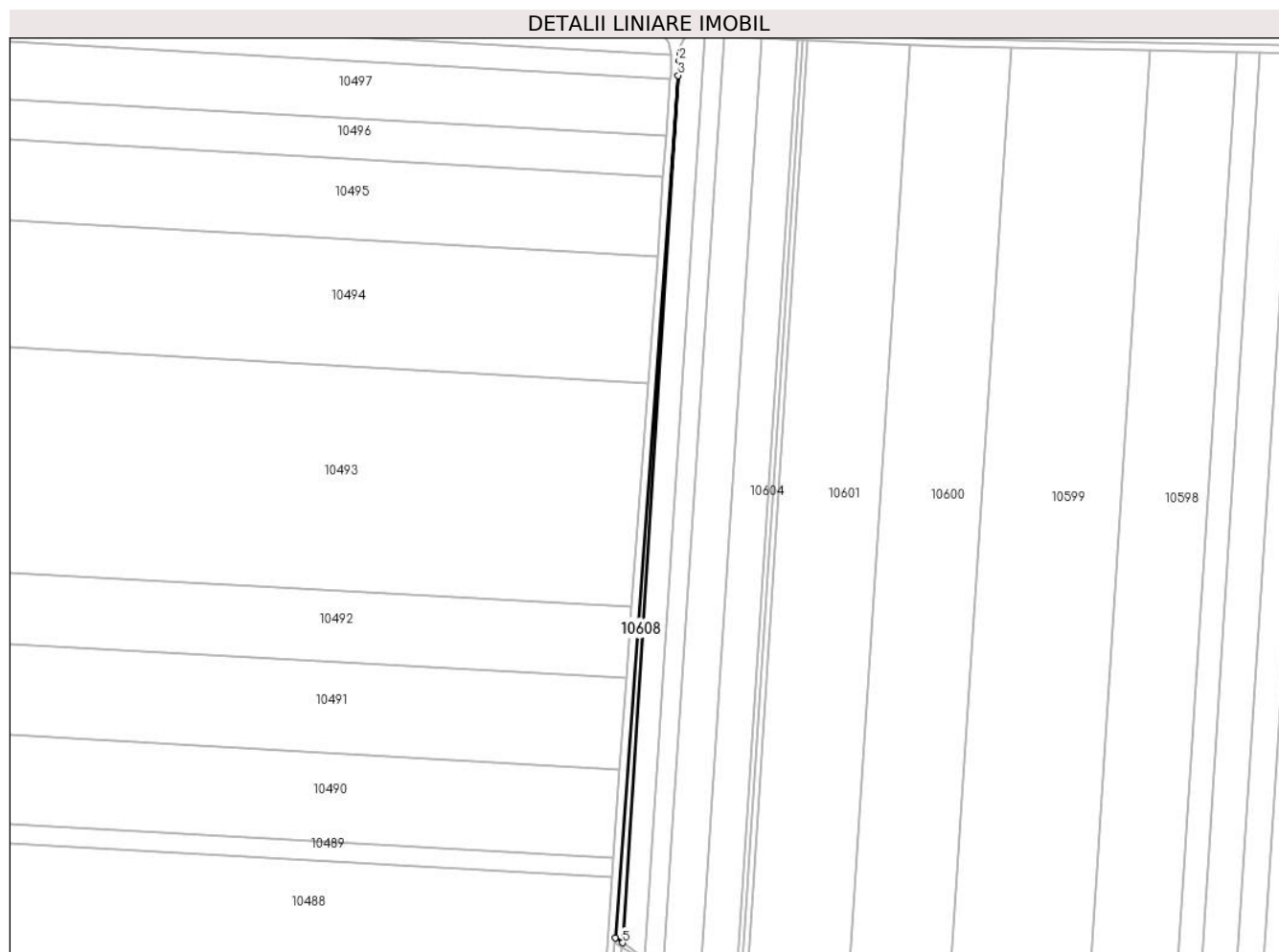
Inscrieri privind dezmembramintele dreptului de proprietate, drepturi reale de garanție și sarcini	Referințe
NU SUNT	

Anexa Nr. 1 La Partea I

Teren

Nr cadastral	Suprafața (mp)*	Observații / Referințe
35771	1.000	

* Suprafața este determinată în planul de proiecție Stereo 70.



Date referitoare la teren

Crt	Categorie folosință	Intravilan	Suprafața (mp)	Tarla	Parcelă	Nr. topo	Observații / Referințe
1	arabil	NU	1.000	35	84	-	

Lungime Segmente

1) Valorile lungimilor segmentelor sunt obținute din proiecție în plan.

Punct început	X / Y	Punct sfârșit	X / Y	Lungime segment (** (m)
1	349.011,529 295.077,402	2	349.010,975 295.073,579	3.863
2	349.010,975 295.073,579	3	349.010,48 295.065,683	7.912
3	349.010,48 295.065,683	4	348.977,131 294.609,779	457.122
4	348.977,131 294.609,779	5	348.981,025 294.607,179	4.682
5	348.981,025 294.607,179	1	349.011,529 295.077,402	471.211

**** Lungimile segmentelor sunt determinate în planul de proiecție Stereo 70 și sunt rotunjite la 1 milimetru.**

***** Distanța dintre puncte este formată din segmente cumulate ce sunt mai mici decât valoarea 1 milimetru.**

**DATE DESPRE IMOBILUL NR. 10609**

Oficiul de Cadastru și Publicitate Imobiliară DOLJ
Biroul de Cadastru și Publicitate Imobiliară Craiova

A. Partea I. Descrierea imobilului

TEREN Extravilan

Adresa: Jud. Dolj, T 37, P 1

Nr. Crt	Nr cadastral Nr. topografic	Suprafața* (mp)	Observații / Referințe
A1		Din acte: 13.000 Masurata: 12.765	Sector cadastral:6 Teren neimprejmuit; Imobilul a fost diminuat cu un procent de 1,81%

B. Partea II. Proprietari și acte

Inscrieri privitoare la dreptul de proprietate și alte drepturi reale		Referințe
/		
Act Administrativ nr. 1370-58815, din 24/01/1995 emis de CJSDPAT DOLJ;		
B1	Intabulare, drept de PROPRIETATE, dobandit prin Reconstituire, cota actuala 1/1, cota initiala 1/1 1) NEAGOE M. MARIN 2) NEAGOE MIHALACHE, LIPSA CNP	A1

C. Partea III. SARCINI .


Inscrieri privind dezmembramintele dreptului de proprietate, drepturi reale de garanție și sarcini	Referințe
NU SUNT	

Anexa Nr. 1 La Partea I

Teren

Nr cadastral	Suprafața (mp)*	Observații / Referințe
	Din acte: 13.000 Masurata: 12.765	Imobilul a fost diminuat cu un procent de 1,81%

* Suprafața este determinată în planul de proiecție Stereo 70.



Date referitoare la teren

Crt	Categorie folosință	Intra vilan	Suprafața (mp)	Tarla	Parcelă	Nr. topo	Observații / Referințe
1	arabil	NU	12.765	37	1	-	

Lungime Segmente

1) Valorile lungimilor segmentelor sunt obținute din proiecție în plan.

Punct început	X / Y	Punct sfârșit	X / Y	Lungime segment (** (m)
1	348.916,018 293.776,49	2	349.517,955 293.740,47	603.014
2	349.517,955 293.740,47	3	349.517,972 293.740,699	0.23
3	349.517,972 293.740,699	4	349.519,484 293.761,416	20.772
4	349.519,484 293.761,416	5	348.949,597 293.795,842	570.926

Punct început	X / Y	Punct sfârșit	X / Y	Lungime segment (** (m)
5	348.949,597 293.795,842	6	348.917,754 293.797,816	31.904
6	348.917,754 293.797,816	7	348.916,037 293.776,719	21.167
7	348.916,037 293.776,719	1	348.916,018 293.776,49	0.23

** Lungimile segmentelor sunt determinate în planul de proiecție Stereo 70 și sunt rotunjite la 1 milimetru.

*** Distanța dintre puncte este formată din segmente cumulate ce sunt mai mici decât valoarea 1 milimetru.

**DATE DESPRE IMOBILUL NR. 10610**

Oficiul de Cadastru și Publicitate Imobiliară DOLJ
Biroul de Cadastru și Publicitate Imobiliară Craiova

A. Partea I. Descrierea imobilului

TEREN Extravilan

Adresa: Jud. Dolj, T 37, P 2

Nr. Crt	Nr cadastral Nr. topografic	Suprafața* (mp)	Observații / Referințe
A1	32910	8.067	Sector cadastral:6 Teren neimprejmuit;

B. Partea II. Proprietari și acte

Inscrieri privitoare la dreptul de proprietate și alte drepturi reale		Referințe
29751 / 12/03/2014		
Hotarare Judecatoreasca nr. 736, din 25/03/2013 emis de Judecatoria Calafat (Dosar nr. 1041/201/2013);		
B1	Intabulare, drept de PROPRIETATE, dobandit prin Hotarare Judecatoreasca, cota actuala 1/1, cota initiala 1/1 1) SC EAST WAY SPEDITION SRL, CIF:999999999999, LIPSA CUI	A1
150738 / 28/07/2020		
Act Notarial nr. Contract de ipoteca aut nr. 658, din 16/07/2020 emis de Marincas Eugen;		
B2	se noteaza interdictiile de intrinare, grevare , inchiriere, dezmembrare , comsare, restructurare, amenajare , demolare si construire 1) LIBRA INTERNET BANK S.A., CIF:8119644	A1
84832 / 09/05/2022		
Act Notarial nr. Contract de ipoteca 418, din 02/05/2022 emis de Marincas Eugen;		
B3	Se noteaza interdictiile de instrainare , grevare , inchiriere , dezmembrare , comasare , restructurare , amenajare , construire , demolare 1) LIBRA INTERNET BANK S.A., CIF:8119644	A1

C. Partea III. SARCINI


Inscrieri privind dezmembramintele dreptului de proprietate, drepturi reale de garanție și sarcini		Referințe
150738 / 28/07/2020		
Act Notarial nr. Contract de ipoteca aut nr. 658, din 16/07/2020 emis de Marincas Eugen;		
C1	Intabulare, drept de IPOTECA, Valoare:7500000 RONsi celelalte obligatii de plata aferente creditului 1) LIBRA INTERNET BANK S.A., CIF:8119644	A1
84832 / 09/05/2022		
Act Notarial nr. Contract de ipoteca 418, din 02/05/2022 emis de Marincas Eugen;		
C2	Intabulare, drept de IPOTECA, Valoare:4700000 RON,plus celelalte obligatii de plata aferente creditului 1) LIBRA INTERNET BANK S.A., CIF:8119644	A1

Anexa Nr. 1 La Partea I

Teren

Nr cadastral	Suprafața (mp)*	Observații / Referințe
32910	8.067	

* Suprafața este determinată în planul de proiecție Stereo 70.



Date referitoare la teren

Crt	Categorie folosință	Intravilan	Suprafața (mp)	Tarla	Parcelă	Nr. topo	Observații / Referințe
1	arabil	NU	8.067	37	2	-	

Lungime Segmente

1) Valorile lungimilor segmentelor sunt obținute din proiecție în plan.

Punct început	X / Y	Punct sfârșit	X / Y	Lungime segment (** (m)
1	348.914,933 293.763,155	2	349.516,982 293.727,128	603.126
2	349.516,982 293.727,128	3	349.516,999 293.727,357	0.23
3	349.516,999 293.727,357	4	349.517,955 293.740,47	13.148
4	349.517,955 293.740,47	5	348.916,018 293.776,49	603.014
5	348.916,018 293.776,49	6	348.915,986 293.776,102	0.389

Punct început	X / Y	Punct sfârșit	X / Y	Lungime segment (** (m)
6	348.915,986 293.776,102	7	348.914,951 293.763,383	12.761
7	348.914,951 293.763,383	1	348.914,933 293.763,155	0.229

** Lungimile segmentelor sunt determinate în planul de proiecție Stereo 70 și sunt rotunjite la 1 milimetru.

*** Distanța dintre puncte este formată din segmente cumulate ce sunt mai mici decât valoarea 1 milimetru.

**DATE DESPRE IMOBILUL NR. 10611**

Oficiul de Cadastru și Publicitate Imobiliară DOLJ
Biroul de Cadastru și Publicitate Imobiliară Craiova

A. Partea I. Descrierea imobilului

TEREN Extravilan

Adresa: Jud. Dolj, T 37, P 3

Nr. Crt	Nr cadastral Nr. topografic	Suprafața* (mp)	Observații / Referințe
A1		Din acte: 5.359 Masurata: 5.262	Sector cadastral:6 Teren neimprejmuit; Imobilul a fost diminuat cu un procent de 1,81%

B. Partea II. Proprietari și acte

Inscrieri privitoare la dreptul de proprietate și alte drepturi reale		Referințe
/		
Act Administrativ nr. TDP 16900, din 05/10/2012 emis de CJSDPAT DOLJ;		
B1	Intabulare, drept de PROPRIETATE, dobandit prin Reconstituire, cota actuala 1/1, cota initiala 1/1 1) ȚĂȚACU GH MARCEL, LIPSA CNP	A1

C. Partea III. SARCINI .


Inscrieri privind dezmembramintele dreptului de proprietate, drepturi reale de garanție și sarcini	Referințe
NU SUNT	

Anexa Nr. 1 La Partea I

Teren

Nr cadastral	Suprafața (mp)*	Observații / Referințe
	Din acte: 5.359 Masurata: 5.262	Imobilul a fost diminuat cu un procent de 1,81%

* Suprafața este determinată în planul de proiecție Stereo 70.



Date referitoare la teren

Crt	Categorie folosință	Intra vilan	Suprafața (mp)	Tarla	Parcelă	Nr. topo	Observații / Referințe
1	arabil	NU	5.262	37	3	-	

Lungime Segmente

1) Valorile lungimilor segmentelor sunt obținute din proiecție în plan.

Punct început	X / Y	Punct sfârșit	X / Y	Lungime segment (** (m)
1	348.914,225 293.754,457	2	349.516,347 293.718,426	603.199
2	349.516,347 293.718,426	3	349.516,371 293.718,75	0.325
3	349.516,371 293.718,75	4	349.516,982 293.727,128	8.4
4	349.516,982 293.727,128	5	348.914,933 293.763,155	603.126
5	348.914,933 293.763,155	6	348.914,901 293.762,766	0.39

Punct început	X / Y	Punct sfârșit	X / Y	Lungime segment (** (m)
6	348.914,901 293.762,766	7	348.914,251 293.754,78	8.012
7	348.914,251 293.754,78	1	348.914,225 293.754,457	0.324

** Lungimile segmentelor sunt determinate în planul de proiecție Stereo 70 și sunt rotunjite la 1 milimetru.

*** Distanța dintre puncte este formată din segmente cumulate ce sunt mai mici decât valoarea 1 milimetru.

**DATE DESPRE IMOBILUL NR. 10612**

Oficiul de Cadastru și Publicitate Imobiliară DOLJ
 Biroul de Cadastru și Publicitate Imobiliară Craiova

A. Partea I. Descrierea imobilului

TEREN Extravilan

Adresa: Jud. Dolj, T 37, P 4

Nr. Crt	Nr cadastral Nr. topografic	Suprafața* (mp)	Observații / Referințe
A1		Din acte: 8.300 Masurata: 8.150	Sector cadastral:6 Teren neimprejmuit; Imobilul a fost diminuat cu un procent de 1,81%

B. Partea II. Proprietari și acte

Inscrieri privitoare la dreptul de proprietate și alte drepturi reale		Referințe
/		
Act Administrativ nr. TDP 350-59025, din 09/09/1993 emis de CJSDPAT DOLJ;		
B1	Intabulare, drept de PROPRIETATE, dobandit prin Reconstituire, cota actuala 1/1, cota initiala 1/1 1) CHILOM G. ION , LIPSA CNP	A1

C. Partea III. SARCINI .


Inscrieri privind dezmembramintele dreptului de proprietate, drepturi reale de garanție și sarcini	Referințe
NU SUNT	

Anexa Nr. 1 La Partea I

Teren

Nr cadastral	Suprafața (mp)*	Observații / Referințe
	Din acte: 8.300 Masurata: 8.150	Imobilul a fost diminuat cu un procent de 1,81%

* Suprafața este determinată în planul de proiecție Stereo 70.



Date referitoare la teren

Crt	Categorie folosință	Intra vilan	Suprafața (mp)	Tarla	Parcelă	Nr. topo	Observații / Referințe
1	arabil	NU	8.150	37	4	-	

Lungime Segmente

1) Valorile lungimilor segmentelor sunt obținute din proiecție în plan.

Punct început	X / Y	Punct sfârșit	X / Y	Lungime segment (** (m)
1	348.913,128 293.740,989	2	349.515,364 293.704,951	603.313
2	349.515,364 293.704,951	3	349.515,398 293.705,42	0.47
3	349.515,398 293.705,42	4	349.516,347 293.718,426	13.041
4	349.516,347 293.718,426	5	348.914,225 293.754,457	603.199
5	348.914,225 293.754,457	6	348.914,18 293.753,909	0.55

Punct început	X / Y	Punct sfârșit	X / Y	Lungime segment (** (m)
6	348.914,18 293.753,909	7	348.913,166 293.741,458	12.492
7	348.913,166 293.741,458	1	348.913,128 293.740,989	0.471

** Lungimile segmentelor sunt determinate în planul de proiecție Stereo 70 și sunt rotunjite la 1 milimetru.

*** Distanța dintre puncte este formată din segmente cumulate ce sunt mai mici decât valoarea 1 milimetru.

**DATE DESPRE IMOBILUL NR. 10613**

Oficiul de Cadastru și Publicitate Imobiliară DOLJ
Biroul de Cadastru și Publicitate Imobiliară Craiova

A. Partea I. Descrierea imobilului

TEREN Extravilan

Adresa: Jud. Dolj, T 37, P 5

Nr. Crt	Nr cadastral Nr. topografic	Suprafața* (mp)	Observații / Referințe
A1		Din acte: 13.795 Masurata: 3.726	Sector cadastral:6 Teren neimprejmuit; Imobilul a fost diminuat cu un procent de 1,81%, Diferenta de suprafata se regaseste la ID-ul 10614

B. Partea II. Proprietari și acte

Inscrieri privitoare la dreptul de proprietate și alte drepturi reale	Referințe
/	
Act Administrativ nr. 19361, din 04/03/2016 emis de CJSDPAT DOLJ;	
B1	A1
Intabulare, drept de PROPRIETATE, dobandit prin Reconstituire, cota actuala 1/1, cota initiala 1/1	
1) CHILOM GHE. ION DEFUNCT:Da	
2) RADU GHE IULIA	
3) BICA GHE GHEORGHITA	

C. Partea III. SARCINI .

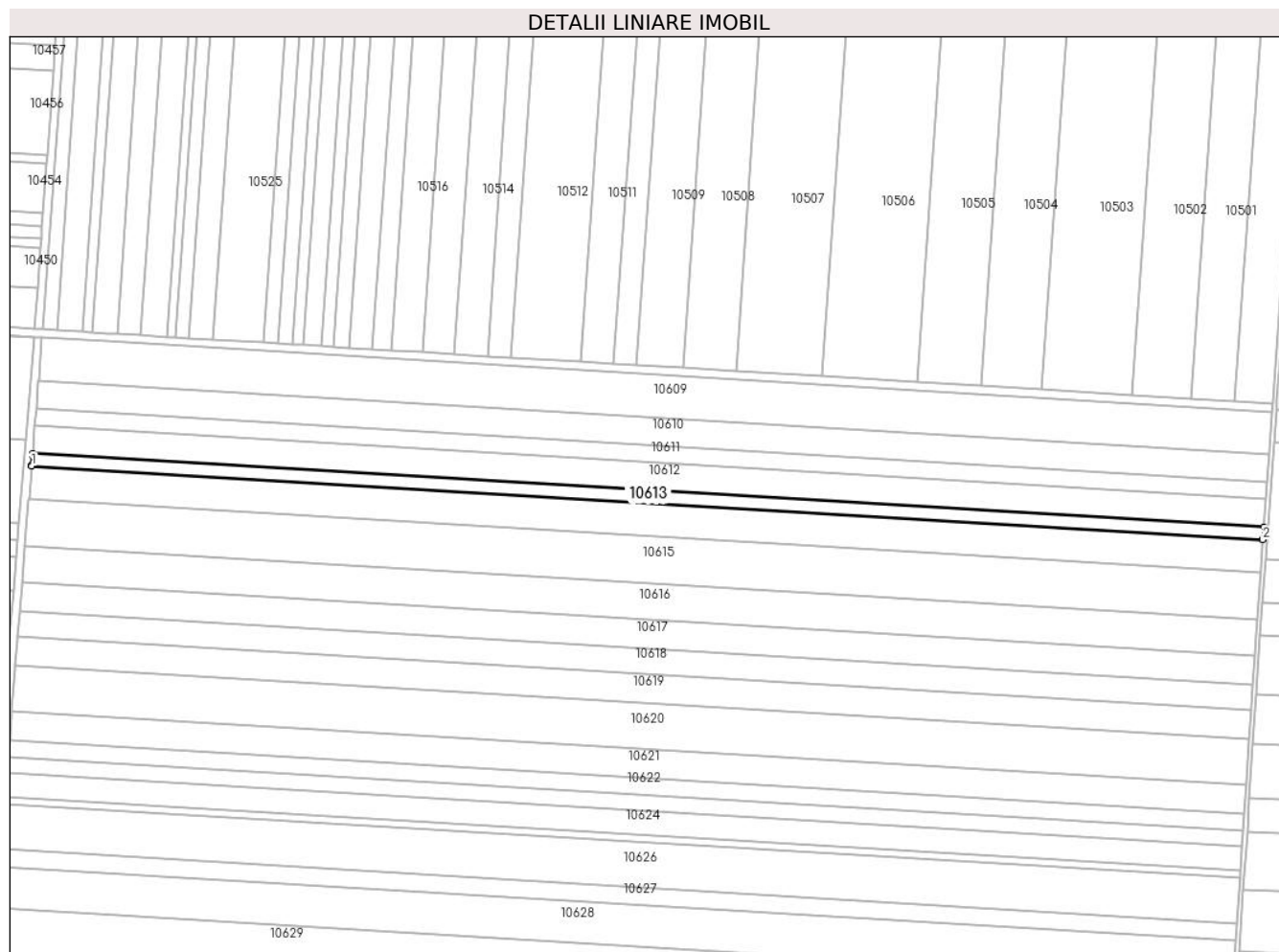
Inscrieri privind dezmembramintele dreptului de proprietate, drepturi reale de garanție și sarcini	Referințe
NU SUNT	

Anexa Nr. 1 La Partea I

Teren

Nr cadastral	Suprafața (mp)*	Observații / Referințe
	Din acte: 13.795 Masurata: 3.726	Imobilul a fost diminuat cu un procent de 1,81%, Diferenta de suprafata se regaseste la ID-ul 10614

* Suprafața este determinată în planul de proiecție Stereo 70.



Date referitoare la teren

Crt	Categorie folosință	Intravilan	Suprafața (mp)	Tarla	Parcelă	Nr. topo	Observații / Referințe
1	arabil	NU	3.726	37	5	-	

Lungime Segmente

1) Valorile lungimilor segmentelor sunt obținute din proiecție în plan.

Punct început	X / Y	Punct sfârșit	X / Y	Lungime segment (** (m)
1	348.912,627 293.734,832	2	349.514,914 293.698,791	603.364
2	349.514,914 293.698,791	3	349.514,953 293.699,327	0.537
3	349.514,953 293.699,327	4	349.515,364 293.704,951	5.639
4	349.515,364 293.704,951	5	348.913,128 293.740,989	603.313
5	348.913,128 293.740,989	6	348.913,063 293.740,192	0.8

Punct început	X / Y	Punct sfârșit	X / Y	Lungime segment (** (m)
6	348.913,063 293.740,192	7	348.912,67 293.735,367	4.841
7	348.912,67 293.735,367	1	348.912,627 293.734,832	0.537

** Lungimile segmentelor sunt determinate în planul de proiecție Stereo 70 și sunt rotunjite la 1 milimetru.

*** Distanța dintre puncte este formată din segmente cumulate ce sunt mai mici decât valoarea 1 milimetru.

**DATE DESPRE IMOBILUL NR. 10614**

Oficiul de Cadastru și Publicitate Imobiliară DOLJ
Biroul de Cadastru și Publicitate Imobiliară Craiova

A. Partea I. Descrierea imobilului

TEREN Extravilan

Adresa: Jud. Dolj, T 37, P 5

Nr. Crt	Nr cadastral Nr. topografic	Suprafața* (mp)	Observații / Referințe
A1	35192	Din acte: 10.000 Masurata: 9.726	Sector cadastral:6 Teren neimprejmuit;

B. Partea II. Proprietari și acte

Inscrieri privitoare la dreptul de proprietate și alte drepturi reale	Referințe
189333 / 07/12/2017	
Hotarare Judecatoreasca nr. Sentinta civila nr.1155, din 15/09/2016 emis de Judecatoria Calafat (act administrativ nr TP NR. 19361 din 04.03.2016, emis de Comisia Judeteana Dolj);	
B1	A1
Intabulare, drept de PROPRIETATE, dobandit prin lesire Din Indiviziune, cota actuala 1/1, cota initiala 1/1 1) IONESCU ELENA	

C. Partea III. SARCINI .


Inscrieri privind dezmembramintele dreptului de proprietate, drepturi reale de garanție și sarcini	Referințe
NU SUNT	

Anexa Nr. 1 La Partea I

Teren

Nr cadastral	Suprafața (mp)*	Observații / Referințe
35192	Din acte: 10.000 Masurata: 9.726	

* Suprafața este determinată în planul de proiecție Stereo 70.



Date referitoare la teren

Crt	Categorie folosință	Intra vilan	Suprafața (mp)	Tarla	Parcelă	Nr. topo	Observații / Referințe
1	arabil	NU	9.726	37	5	-	

Lungime Segmente

1) Valorile lungimilor segmentelor sunt obținute din proiecție în plan.

Punct început	X / Y	Punct sfârșit	X / Y	Lungime segment (** (m)
1	348.911,319 293.718,763	2	349.513,741 293.682,714	603.5
2	349.513,741 293.682,714	3	349.513,78 293.683,25	0.537
3	349.513,78 293.683,25	4	349.514,914 293.698,791	15.582
4	349.514,914 293.698,791	5	348.912,627 293.734,832	603.364
5	348.912,627 293.734,832	6	348.912,553 293.733,922	0.913

Punct început	X / Y	Punct sfârșit	X / Y	Lungime segment (** (m)
6	348.912,553 293.733,922	7	348.911,362 293.719,299	14.671
7	348.911,362 293.719,299	1	348.911,319 293.718,763	0.538

** Lungimile segmentelor sunt determinate în planul de proiecție Stereo 70 și sunt rotunjite la 1 milimetru.

*** Distanța dintre puncte este formată din segmente cumulate ce sunt mai mici decât valoarea 1 milimetru.

**DATE DESPRE IMOBILUL NR. 10615**

Oficiul de Cadastru și Publicitate Imobiliară DOLJ
 Biroul de Cadastru și Publicitate Imobiliară Craiova

A. Partea I. Descrierea imobilului

TEREN Extravilan

Adresa: Jud. Dolj, T 37, P 6

Nr. Crt	Nr cadastral Nr. topografic	Suprafața* (mp)	Observații / Referințe
A1	35143	13.916	Sector cadastral:6 Teren neimprejmuit;

B. Partea II. Proprietari și acte

Inscrieri privitoare la dreptul de proprietate și alte drepturi reale	Referințe
146851 / 03/10/2017	
Hotarare Judecatoreasca nr. 1947, din 29/09/2017 emis de Judecatoria Calafat dosar 1827/201/2014;	
B1	A1
Intabulare, drept de PROPRIETATE, dobandit prin Hotarare Judecatoreasca, cota actuala 1/1, cota initiala 1/1 1) SGAIBA ION	

C. Partea III. SARCINI .


Inscrieri privind dezmembramintele dreptului de proprietate, drepturi reale de garanție și sarcini	Referințe
NU SUNT	

Anexa Nr. 1 La Partea I

Teren

Nr cadastral	Suprafața (mp)*	Observații / Referințe
35143	13.916	

* Suprafața este determinată în planul de proiecție Stereo 70.



Date referitoare la teren

Crt	Categorie folosință	Intravilan	Suprafața (mp)	Tarla	Parcelă	Nr. topo	Observații / Referințe
1	arabil	NU	13.916	37	6	-	

Lungime Segmente

1) Valorile lungimilor segmentelor sunt obținute din proiecție în plan.

Punct început	X / Y	Punct sfârșit	X / Y	Lungime segment (** (m)
1	348.909,447 293.695,779	2	349.512,063 293.659,718	603.694
2	349.512,063 293.659,718	3	349.512,102 293.660,254	0.537
3	349.512,102 293.660,254	4	349.513,741 293.682,714	22.52
4	349.513,741 293.682,714	5	348.911,319 293.718,763	603.5
5	348.911,319 293.718,763	6	348.911,245 293.717,853	0.913

Punct început	X / Y	Punct sfârșit	X / Y	Lungime segment (** (m)
6	348.911,245 293.717,853	7	348.909,491 293.696,314	21.61
7	348.909,491 293.696,314	1	348.909,447 293.695,779	0.537

** Lungimile segmentelor sunt determinate în planul de proiecție Stereo 70 și sunt rotunjite la 1 milimetru.

*** Distanța dintre puncte este formată din segmente cumulate ce sunt mai mici decât valoarea 1 milimetru.

**DATE DESPRE IMOBILUL NR. 10616**

Oficiul de Cadastru și Publicitate Imobiliară DOLJ
Biroul de Cadastru și Publicitate Imobiliară Craiova

A. Partea I. Descrierea imobilului

TEREN Extravilan

Adresa: Jud. Dolj, T 37, P 7

Nr. Crt	Nr cadastral Nr. topografic	Suprafața* (mp)	Observații / Referințe
A1	34526	Din acte: 11.017 Masurata: 10.863	Sector cadastral:6 Teren neimprejmuit;

B. Partea II. Proprietari și acte

Inscrieri privitoare la dreptul de proprietate și alte drepturi reale		Referințe
3841 / 13/01/2017		
Act Notarial nr. CV aut nr. 36, din 11/01/2017 emis de NP Budiana Ionut Razvan;		
B1	Intabulare, drept de PROPRIETATE, dobandit prin Conventie, cota actuala 1/1, cota initiala 1/1 1) SC EAST WAY SPEDITION SRL, CIF:13176107	A1
149749 / 27/07/2020		
Act Notarial nr. Contract de ipoteca aut. nr. 658, din 16/07/2020 emis de NP Marincas Eugen;		
B2	Se noteaza interdictiile de instrainare, grevare , inchiriere, dezmembrare, comasare, restructurare , amenajare, construire, demolare , in favoarea lui 1) LIBRA INTERNET BANK S.A., CIF:8119644	A1
85106 / 09/05/2022		
Act Notarial nr. Contract de ipoteca aut nr 418, din 02/05/2022 emis de Marincas Eugen;		
B3	Se noteaza interdictiile de instrainare, grevare , inchiriere, dezmembrare, comasare, restructurare , amenajare, construire, demolare 1) LIBRA INTERNET BANK S.A., CIF:8119644	A1

C. Partea III. SARCINI


Inscrieri privind dezmembramintele dreptului de proprietate, drepturi reale de garanție și sarcini		Referințe
149749 / 27/07/2020		
Act Notarial nr. Contract de ipoteca aut. nr. 658, din 16/07/2020 emis de NP Marincas Eugen;		
C1	Intabulare, drept de IPOTECA, Valoare:7500000 RONsi celelalte obligatii de plata aferente creditului 1) LIBRA INTERNET BANK S.A., CIF:8119644	A1
85106 / 09/05/2022		
Act Notarial nr. Contract de ipoteca aut nr 418, din 02/05/2022 emis de Marincas Eugen;		
C2	Intabulare, drept de IPOTECA, Valoare:4700000 RON+ celelalte obligatii de plata aferente creditului 1) LIBRA INTERNET BANK S.A., CIF:8119644	A1

Anexa Nr. 1 La Partea I

Teren

Nr cadastral	Suprafața (mp)*	Observații / Referințe
34526	Din acte: 11.017 Masurata: 10.863	

* Suprafața este determinată în planul de proiecție Stereo 70.



Date referitoare la teren

Crt	Categorie folosință	Intra vilan	Suprafața (mp)	Tarla	Parcelă	Nr. topo	Observații / Referințe
1	arabil	NU	10.863	37	7	-	

Lungime Segmente

1) Valorile lungimilor segmentelor sunt obținute din proiecție în plan.

Punct început	X / Y	Punct sfârșit	X / Y	Lungime segment (** (m)
1	348.907,987 293.677,843	2	349.510,84 293.641,768	603.931
2	349.510,84 293.641,768	3	349.510,858 293.642,05	0.283
3	349.510,858 293.642,05	4	349.511,562 293.652,848	10.821
4	349.511,562 293.652,848	5	349.512,063 293.659,718	6.888

Punct început	X / Y	Punct sfârșit	X / Y	Lungime segment (** (m)
5	349.512,063 293.659,718	6	348.909,447 293.695,779	603.694
6	348.909,447 293.695,779	7	348.909,373 293.694,869	0.913
7	348.909,373 293.694,869	8	348.908,01 293.678,124	16.8
8	348.908,01 293.678,124	1	348.907,987 293.677,843	0.282

** Lungimile segmentelor sunt determinate în planul de proiecție Stereo 70 și sunt rotunjite la 1 milimetru.

*** Distanța dintre puncte este formată din segmente cumulate ce sunt mai mici decât valoarea 1 milimetru.

**DATE DESPRE IMOBILUL NR. 10617**

Oficiul de Cadastru și Publicitate Imobiliară DOLJ
Biroul de Cadastru și Publicitate Imobiliară Craiova

A. Partea I. Descrierea imobilului

TEREN Extravilan

Adresa: Jud. Dolj, T 37, P 8

Nr. Crt	Nr cadastral Nr. topografic	Suprafața* (mp)	Observații / Referințe
A1		Din acte: 8.556 Masurata: 8.401	Sector cadastral:6 Teren neimprejmuit; Imobilul a fost diminuat cu un procent de 1,81%

B. Partea II. Proprietari și acte

Inscrieri privitoare la dreptul de proprietate și alte drepturi reale		Referințe
/		
Act Administrativ nr. TDP 447-59023, din 17/11/1993 emis de CJSDPAT DOLJ;		
B1	Intabulare, drept de PROPRIETATE, dobandit prin Reconstituire, cota actuala 1/1, cota initiala 1/1 1) IANCU M. CONSTANTIN, LIPSA CNP	A1

C. Partea III. SARCINI .


Inscrieri privind dezmembramintele dreptului de proprietate, drepturi reale de garanție și sarcini	Referințe
NU SUNT	

Anexa Nr. 1 La Partea I

Teren

Nr cadastral	Suprafața (mp)*	Observații / Referințe
	Din acte: 8.556 Masurata: 8.401	Imobilul a fost diminuat cu un procent de 1,81%

* Suprafața este determinată în planul de proiecție Stereo 70.



Date referitoare la teren

Crt	Categorie folosință	Intra vilan	Suprafața (mp)	Tarla	Parcelă	Nr. topo	Observații / Referințe
1	arabil	NU	8.401	37	8	-	

Lungime Segmente

1) Valorile lungimilor segmentelor sunt obținute din proiecție în plan.

Punct început	X / Y	Punct sfârșit	X / Y	Lungime segment (** (m)
1	348.906,859 293.663,977	2	349.509,935 293.627,889	604.155
2	349.509,935 293.627,889	3	349.509,963 293.628,321	0.433
3	349.509,963 293.628,321	4	349.510,84 293.641,768	13.476
4	349.510,84 293.641,768	5	348.907,987 293.677,843	603.931
5	348.907,987 293.677,843	6	348.907,893 293.676,68	1.167

Punct început	X / Y	Punct sfârșit	X / Y	Lungime segment (** (m)
6	348.907,893 293.676,68	7	348.906,894 293.664,408	12.313
7	348.906,894 293.664,408	1	348.906,859 293.663,977	0.432

** Lungimile segmentelor sunt determinate în planul de proiecție Stereo 70 și sunt rotunjite la 1 milimetru.

*** Distanța dintre puncte este formată din segmente cumulate ce sunt mai mici decât valoarea 1 milimetru.

**DATE DESPRE IMOBILUL NR. 10618**

Oficiul de Cadastru și Publicitate Imobiliară DOLJ
Biroul de Cadastru și Publicitate Imobiliară Craiova

A. Partea I. Descrierea imobilului

TEREN Extravilan

Adresa: Jud. Dolj, T 37, P 9

Nr. Crt	Nr cadastral Nr. topografic	Suprafața* (mp)	Observații / Referințe
A1		Din acte: 7.814 Masurata: 7.673	Sector cadastral:6 Teren neimprejmuit; Imobilul a fost diminuat cu un procent de 1,81%

B. Partea II. Proprietari și acte

Inscrieri privitoare la dreptul de proprietate și alte drepturi reale		Referințe
/		
Act Administrativ nr. TDP 1316-58815, din 25/01/1995 emis de CJSDPAT DOLJ;		
B1	Intabulare, drept de PROPRIETATE, dobandit prin Reconstituire, cota actuala 1/1, cota initiala 1/1 1) CHILOM I. SOFIA, LIPSA CNP 2) CHILOM I. VASILICA, LIPSA CNP 3) CHILOM I. MARIN, LIPSA CNP 4) CHILOM I. ALEXANDRU, LIPSA CNP	A1

C. Partea III. SARCINI .

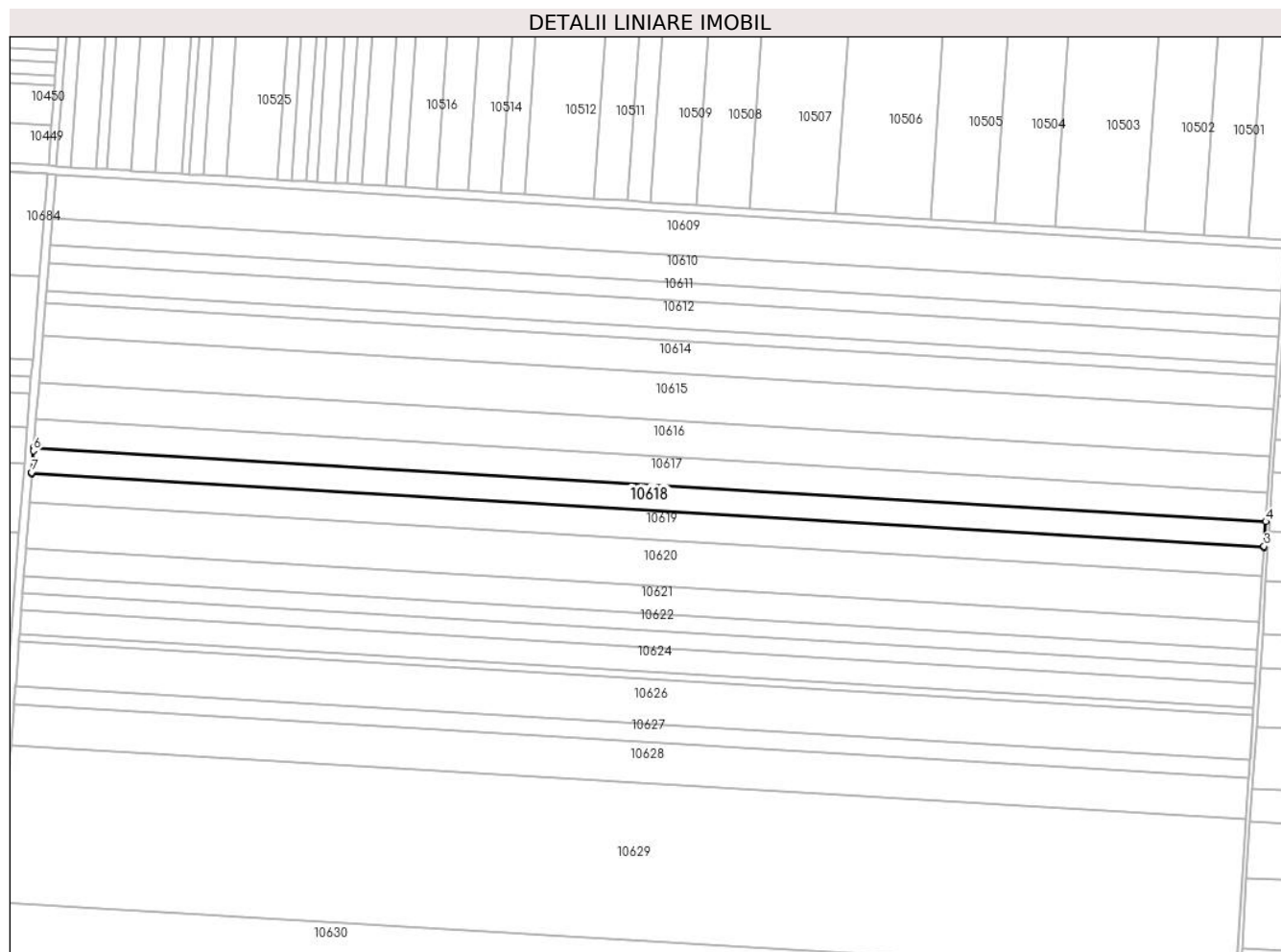
Inscrieri privind dezmembramintele dreptului de proprietate, drepturi reale de garanție și sarcini	Referințe
NU SUNT	

Anexa Nr. 1 La Partea I

Teren

Nr cadastral	Suprafața (mp)*	Observații / Referințe
	Din acte: 7.814 Masurata: 7.673	Imobilul a fost diminuat cu un procent de 1,81%

* Suprafața este determinată în planul de proiecție Stereo 70.



Date referitoare la teren

Crt	Categorie folosință	Intra vilan	Suprafața (mp)	Tarla	Parcelă	Nr. topo	Observații / Referințe
1	arabil	NU	7.673	37	9	-	

Lungime Segmente

1) Valorile lungimilor segmentelor sunt obținute din proiecție în plan.

Punct început	X / Y	Punct sfârșit	X / Y	Lungime segment (** (m)
1	348.905,829 293.651,318	2	349.509,109 293.615,218	604.359
2	349.509,109 293.615,218	3	349.509,146 293.615,787	0.57
3	349.509,146 293.615,787	4	349.509,935 293.627,889	12.128
4	349.509,935 293.627,889	5	348.906,859 293.663,977	604.155
5	348.906,859 293.663,977	6	348.906,743 293.662,559	1.423

Punct început	X / Y	Punct sfârșit	X / Y	Lungime segment (** (m)
6	348.906,743 293.662,559	7	348.905,875 293.651,887	10.707
7	348.905,875 293.651,887	1	348.905,829 293.651,318	0.571

** Lungimile segmentelor sunt determinate în planul de proiecție Stereo 70 și sunt rotunjite la 1 milimetru.

*** Distanța dintre puncte este formată din segmente cumulate ce sunt mai mici decât valoarea 1 milimetru.

**DATE DESPRE IMOBILUL NR. 10619**

Oficiul de Cadastru și Publicitate Imobiliară DOLJ
Biroul de Cadastru și Publicitate Imobiliară Craiova

A. Partea I. Descrierea imobilului

TEREN Extravilan

Adresa: Jud. Dolj, T 37, P 91

Nr. Crt	Nr cadastral Nr. topografic	Suprafața* (mp)	Observații / Referințe
A1		Din acte: 8.621 Masurata: 8.465	Sector cadastral:6 Teren neimprejmuit; Imobilul a fost diminuat cu un procent de 1,81%

B. Partea II. Proprietari și acte

Inscrieri privitoare la dreptul de proprietate și alte drepturi reale		Referințe
/		
Act Administrativ nr. TDP 2634/48330, din 12/01/1998 emis de CJSDPAT DOLJ;		
B1	Intabulare, drept de PROPRIETATE, dobandit prin Reconstituire, cota actuala 1/1, cota initiala 1/1 1) BUTARU D. NICOLAE, LIPSA CNP	A1

C. Partea III. SARCINI .

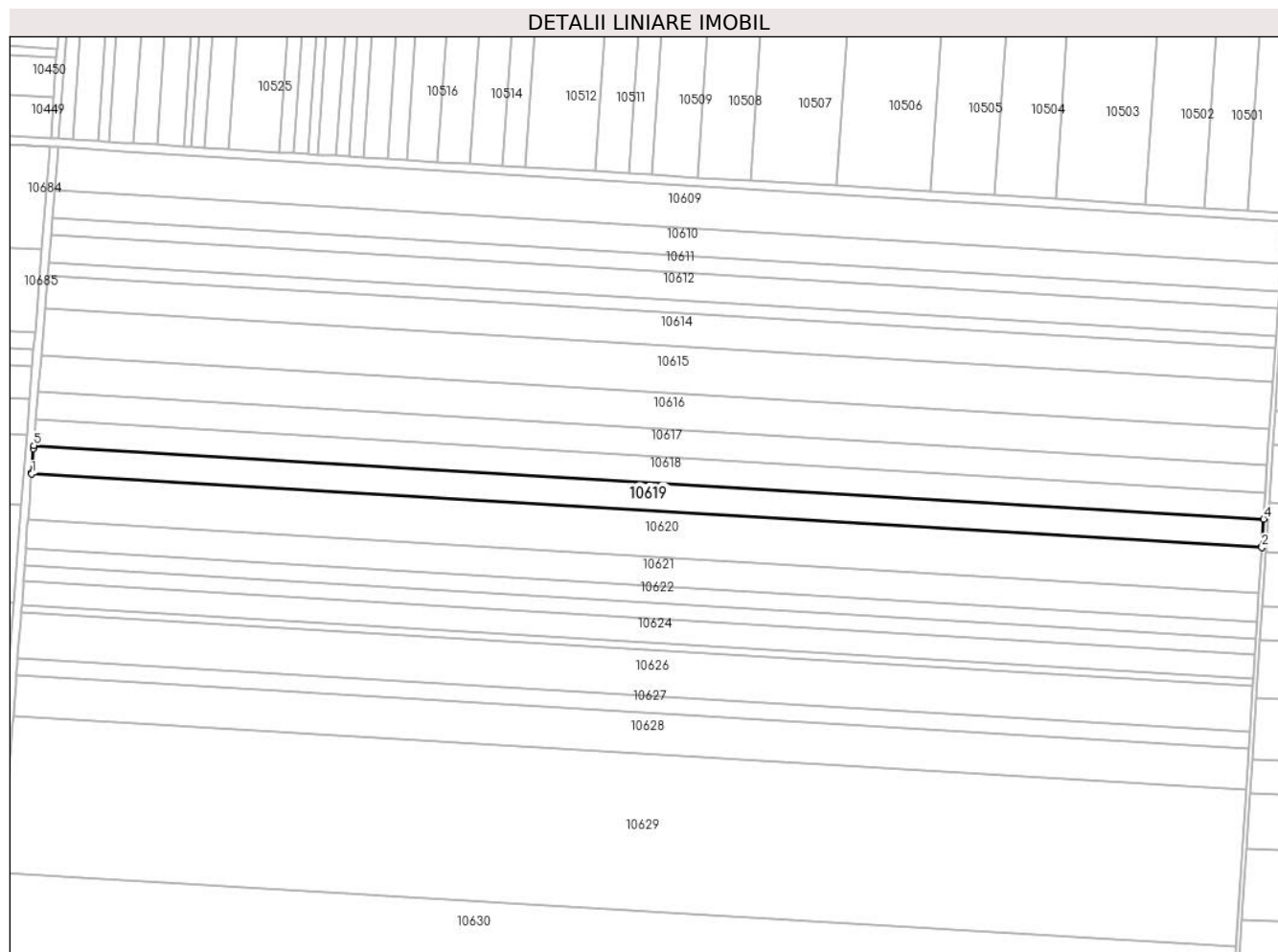
Inscrieri privind dezmembramintele dreptului de proprietate, drepturi reale de garanție și sarcini	Referințe
NU SUNT	

Anexa Nr. 1 La Partea I

Teren

Nr cadastral	Suprafața (mp)*	Observații / Referințe
	Din acte: 8.621 Masurata: 8.465	Imobilul a fost diminuat cu un procent de 1,81%

* Suprafața este determinată în planul de proiecție Stereo 70.



Date referitoare la teren

Crt	Categorie folosință	Intra vilan	Suprafața (mp)	Tarla	Parcelă	Nr. topo	Observații / Referințe
1	arabil	NU	8.465	37	91	-	

Lungime Segmente

1) Valorile lungimilor segmentelor sunt obținute din proiecție în plan.

Punct început	X / Y	Punct sfârșit	X / Y	Lungime segment (** (m)
1	348.904,691 293.637,357	2	349.508,198 293.601,243	604.587
2	349.508,198 293.601,243	3	349.508,245 293.601,964	0.723
3	349.508,245 293.601,964	4	349.509,109 293.615,218	13.282
4	349.509,109 293.615,218	5	348.905,829 293.651,318	604.359
5	348.905,829 293.651,318	6	348.905,694 293.649,668	1.656

Punct început	X / Y	Punct sfârșit	X / Y	Lungime segment (** (m)
6	348.905,694 293.649,668	7	348.904,75 293.638,077	11.629
7	348.904,75 293.638,077	1	348.904,691 293.637,357	0.722

** Lungimile segmentelor sunt determinate în planul de proiecție Stereo 70 și sunt rotunjite la 1 milimetru.

*** Distanța dintre puncte este formată din segmente cumulate ce sunt mai mici decât valoarea 1 milimetru.

**DATE DESPRE IMOBILUL NR. 10620**

Oficiul de Cadastru și Publicitate Imobiliară DOLJ
 Biroul de Cadastru și Publicitate Imobiliară Craiova

A. Partea I. Descrierea imobilului

TEREN Extravilan

Adresa: Jud. Dolj, T 37, P 10

Nr. Crt	Nr cadastral Nr. topografic	Suprafața* (mp)	Observații / Referințe
A1		Din acte: 13.912 Masurata: 13.660	Sector cadastral:6 Teren neimprejmuit; Imobilul a fost diminuat cu un procent de 1,81%

B. Partea II. Proprietari și acte

Inscrieri privitoare la dreptul de proprietate și alte drepturi reale		Referințe
/		
Act Administrativ nr. TDP 1412-58136, din 01/02/1995 emis de CJSDPAT DOLJ;		
B1	Intabulare, drept de PROPRIETATE, dobandit prin Reconstituire, cota actuala 1/1, cota initiala 1/1 1) STANUICĂ I ECATERINA, LIPSA CNP	A1

C. Partea III. SARCINI .

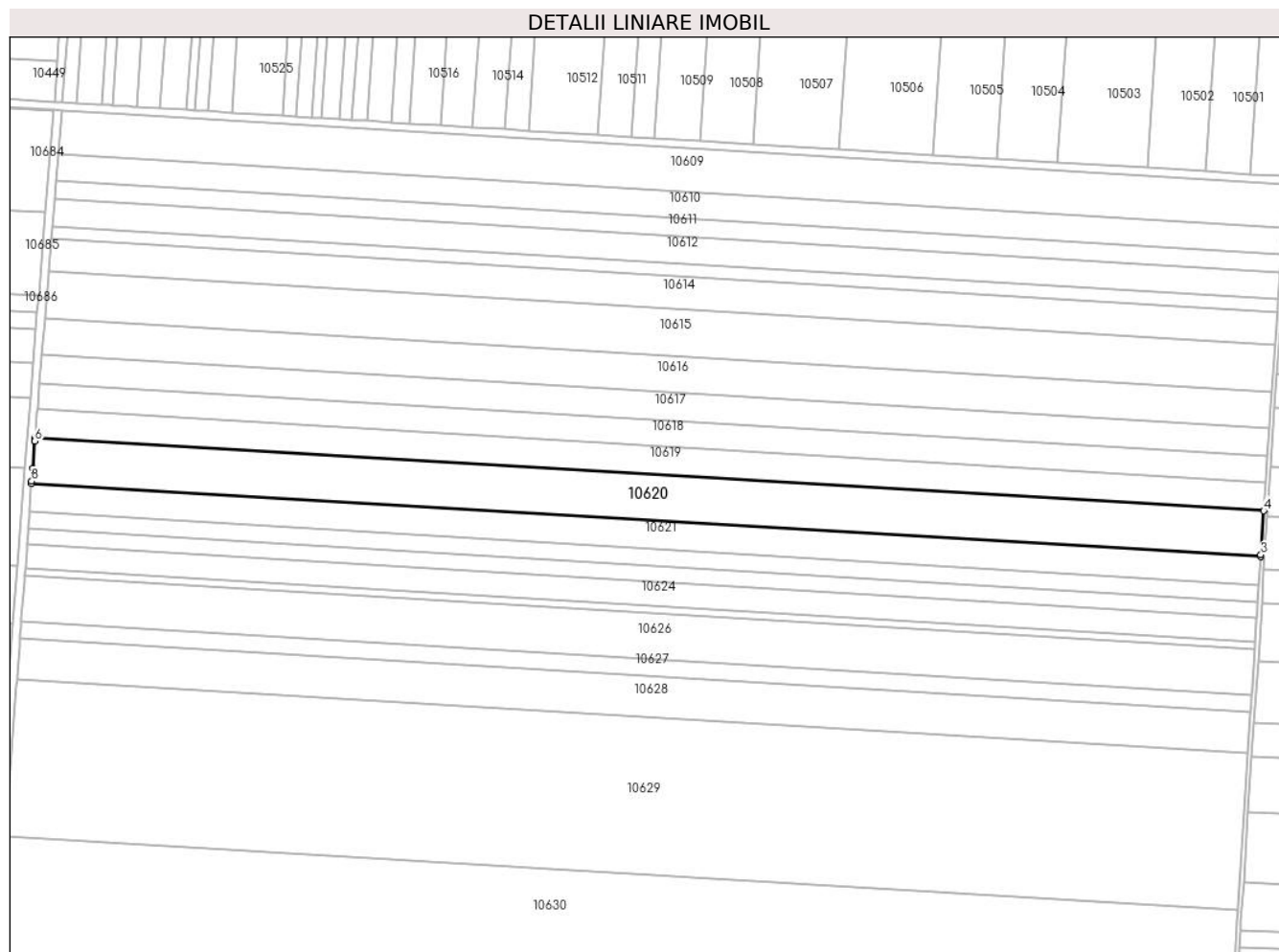
Inscrieri privind dezmembramintele dreptului de proprietate, drepturi reale de garanție și sarcini	Referințe
NU SUNT	

Anexa Nr. 1 La Partea I

Teren

Nr cadastral	Suprafața (mp)*	Observații / Referințe
	Din acte: 13.912 Masurata: 13.660	Imobilul a fost diminuat cu un procent de 1,81%

* Suprafața este determinată în planul de proiecție Stereo 70.



Date referitoare la teren

Crt	Categorie folosință	Intravilan	Suprafața (mp)	Tarla	Parcelă	Nr. topo	Observații / Referințe
1	arabil	NU	13.660	37	10	-	

Lungime Segmente

1) Valorile lungimilor segmentelor sunt obținute din proiecție în plan.

Punct început	X / Y	Punct sfârșit	X / Y	Lungime segment (** (m)
1	348.902,913 293.614,835	2	349.506,728 293.578,703	604.895
2	349.506,728 293.578,703	3	349.506,791 293.579,667	0.966
3	349.506,791 293.579,667	4	349.508,198 293.601,243	21.622
4	349.508,198 293.601,243	5	348.904,691 293.637,357	604.587

Punct început	X / Y	Punct sfârșit	X / Y	Lungime segment (** (m)
5	348.904,691 293.637,357	6	348.904,536 293.635,45	1.913
6	348.904,536 293.635,45	7	348.903,45 293.622,103	13.391
7	348.903,45 293.622,103	8	348.902,984 293.615,798	6.322
8	348.902,984 293.615,798	1	348.902,913 293.614,835	0.966

** Lungimile segmentelor sunt determinate în planul de proiecție Stereo 70 și sunt rotunjite la 1 milimetru.

*** Distanța dintre puncte este formată din segmente cumulate ce sunt mai mici decât valoarea 1 milimetru.

**DATE DESPRE IMOBILUL NR. 10621**

Oficiul de Cadastru și Publicitate Imobiliară DOLJ
Biroul de Cadastru și Publicitate Imobiliară Craiova

A. Partea I. Descrierea imobilului

TEREN Extravilan

Adresa: Jud. Dolj, T 37, P 11

Nr. Crt	Nr cadastral Nr. topografic	Suprafața* (mp)	Observații / Referințe
A1		Din acte: 8.600 Masurata: 8.445	Sector cadastral:6 Teren neimprejmuit; Imobilul a fost diminuat cu un procent de 1,81%

B. Partea II. Proprietari și acte

Inscrieri privitoare la dreptul de proprietate și alte drepturi reale		Referințe
/		
Act Administrativ nr. TDP 448-59023, din 17/11/1993 emis de CJSDPAT DOLJ;		
B1	Intabulare, drept de PROPRIETATE, dobandit prin Reconstituire, cota actuala 1/1, cota initiala 1/1 1) BERENDEI I. VASILE, LIPSA CNP	A1

C. Partea III. SARCINI .


Inscrieri privind dezmembramintele dreptului de proprietate, drepturi reale de garanție și sarcini	Referințe
NU SUNT	

Anexa Nr. 1 La Partea I

Teren

Nr cadastral	Suprafața (mp)*	Observații / Referințe
	Din acte: 8.600 Masurata: 8.445	Imobilul a fost diminuat cu un procent de 1,81%

* Suprafața este determinată în planul de proiecție Stereo 70.



Date referitoare la teren

Crt	Categorie folosință	Intra vilan	Suprafața (mp)	Tarla	Parcelă	Nr. topo	Observații / Referințe
1	arabil	NU	8.445	37	11	-	

Lungime Segmente

1) Valorile lungimilor segmentelor sunt obținute din proiecție în plan.

Punct început	X / Y	Punct sfârșit	X / Y	Lungime segment (** (m)
1	348.901,884 293.600,913	2	349.505,82 293.564,773	605.016
2	349.505,82 293.564,773	3	349.505,893 293.565,888	1.117
3	349.505,893 293.565,888	4	349.506,728 293.578,703	12.842
4	349.506,728 293.578,703	5	348.902,913 293.614,835	604.895
5	348.902,913 293.614,835	6	348.902,741 293.612,513	2.328

Punct început	X / Y	Punct sfârșit	X / Y	Lungime segment (** (m)
6	348.902,741 293.612,513	7	348.901,966 293.602,027	10.515
7	348.901,966 293.602,027	1	348.901,884 293.600,913	1.117

** Lungimile segmentelor sunt determinate în planul de proiecție Stereo 70 și sunt rotunjite la 1 milimetru.

*** Distanța dintre puncte este formată din segmente cumulate ce sunt mai mici decât valoarea 1 milimetru.

**DATE DESPRE IMOBILUL NR. 10622**

Oficiul de Cadastru și Publicitate Imobiliară DOLJ
Biroul de Cadastru și Publicitate Imobiliară Craiova

A. Partea I. Descrierea imobilului

TEREN Extravilan

Adresa: Jud. Dolj, T 37, P 12

Nr. Crt	Nr cadastral Nr. topografic	Suprafața* (mp)	Observații / Referințe
A1	32906	5.000	Sector cadastral:6 Teren neimprejmuit;

B. Partea II. Proprietari și acte

Inscrieri privitoare la dreptul de proprietate și alte drepturi reale		Referințe
30635 / 13/03/2014		
Hotarare Judecatoreasca nr. SENINTA CIVILA NR.1513, din 01/10/2009 emis de JUDECATORIA CALAFAT;		
B1	Intabulare, drept de PROPRIETATE, dobandit prin Hotarare Judecatoreasca, cota actuala 1/1, cota initiala 1/1 1) SC EAST WAY SPEDITION SRL, CIF:999999999999, LIPSA CUI	A1
150778 / 28/07/2020		
Act Notarial nr. Contract de ipoteca 658, din 16/07/2020 emis de Marincas Eugen;		
B2	se noteaza interdictiile de instrainare, grevare cu sarcini, inchiriere, dezmembrare, alipire, construire, demolare, restructurare si amenajare 1) LIBRA INTERNET BANK S.A., CIF:8119644	A1
85690 / 10/05/2022		
Act Notarial nr. Contract de ipoteca 418, din 02/05/2022 emis de Marincas Eugen;		
B3	se noteaza interdictiile de instrainare, grevare cu sarcini, inchiriere, dezmembrare, alipire, construire, demolare, restructurare si amenajare 1) LIBRA INTERNET BANK S.A., CIF:8119644	A1

C. Partea III. SARCINI


Inscrieri privind dezmembramintele dreptului de proprietate, drepturi reale de garanție și sarcini		Referințe
150778 / 28/07/2020		
Act Notarial nr. Contract de ipoteca 658, din 16/07/2020 emis de Marincas Eugen;		
C1	Intabulare, drept de IPOTECA, Valoare:7500000 RONPlus celelalte obligatii de plata aferente creditului 1) LIBRA INTERNET BANK S.A., CIF:8119644	A1
85690 / 10/05/2022		
Act Notarial nr. Contract de ipoteca 418, din 02/05/2022 emis de Marincas Eugen;		
C2	Intabulare, drept de IPOTECA, Valoare:4700000 RON, plus celelalte obligatii de plata aferente creditului 1) LIBRA INTERNET BANK S.A., CIF:8119644	A1

Anexa Nr. 1 La Partea I

Teren

Nr cadastral	Suprafața (mp)*	Observații / Referințe
32906	5.000	

* Suprafața este determinată în planul de proiecție Stereo 70.



Date referitoare la teren

Crt	Categorie folosință	Intravilan	Suprafața (mp)	Tarla	Parcelă	Nr. topo	Observații / Referințe
1	arabil	NU	5.000	37	12	-	

Lungime Segmente

1) Valorile lungimilor segmentelor sunt obținute din proiecție în plan.

Punct început	X / Y	Punct sfârșit	X / Y	Lungime segment (** (m)
1	348.901,275 293.592,671	2	349.505,282 293.556,527	605.087
2	349.505,282 293.556,527	3	349.505,355 293.557,642	1.117
3	349.505,355 293.557,642	4	349.505,82 293.564,773	7.146
4	349.505,82 293.564,773	5	348.901,884 293.600,913	605.016
5	348.901,884 293.600,913	6	348.901,693 293.598,335	2.585

Punct început	X / Y	Punct sfârșit	X / Y	Lungime segment (** (m)
6	348.901,693 293.598,335	7	348.901,357 293.593,785	4.562
7	348.901,357 293.593,785	1	348.901,275 293.592,671	1.117

** Lungimile segmentelor sunt determinate în planul de proiecție Stereo 70 și sunt rotunjite la 1 milimetru.

*** Distanța dintre puncte este formată din segmente cumulate ce sunt mai mici decât valoarea 1 milimetru.

**DATE DESPRE IMOBILUL NR. 10623**

Oficiul de Cadastru și Publicitate Imobiliară DOLJ
Biroul de Cadastru și Publicitate Imobiliară Craiova

A. Partea I. Descrierea imobilului

TEREN Extravilan

Adresa: Jud. Dolj, T 37, P 12

Nr. Crt	Nr cadastral Nr. topografic	Suprafața* (mp)	Observații / Referințe
A1	31553	4.874	Sector cadastral:6 Teren neimprejmuit;

B. Partea II. Proprietari și acte

Inscrieri privitoare la dreptul de proprietate și alte drepturi reale		Referințe
107107 / 14/12/2012		
Hotarare Judecatoreasca nr. 2102, din 03/11/2011 emis de Judecatoria Calafat (TDP nr. 973-58987/17.04.1994);		
B1	Intabulare, drept de PROPRIETATE, dobandit prin Hotarare Judecatoreasca, cota actuala 1/1, cota initiala 1/1 1) SC EAST WAY SPEDITION SRL, CIF:9999999999999, LIPSA CUI	A1
147955 / 23/07/2020		
Act Notarial nr. Contract de ipoteca 658, din 16/07/2020 emis de Marincas Eugen;		
B2	se noteaza interdictiile de instrainare, grevare cu sarcini, inchiriere, dezmembrare, alipire, construire, demolare, restructurare si amenajare 1) LIBRA INTERNET BANK S.A., CIF:8119644	A1
85709 / 10/05/2022		
Act Notarial nr. Contract de ipoteca aut. nr. 418, din 02/05/2022 emis de NP Marincas Eugen;		
B3	Se noteaza interdictiile de înstrăinare, grevare cu sarcini, închiriere, dezmembrare, alipire, construire, demolare, restructurare , amenajare , in favoarea lui 1) LIBRA INTERNET BANK S.A., CIF:8119644	A1

C. Partea III. SARCINI


Inscrieri privind dezmembramintele dreptului de proprietate, drepturi reale de garanție și sarcini		Referințe
147955 / 23/07/2020		
Act Notarial nr. Contract de ipoteca 658, din 16/07/2020 emis de Marincas Eugen;		
C1	Intabulare, drept de IPOTECA, Valoare:7500000 RONPlus celelalte obligatii de plata aferente creditului 1) LIBRA INTERNET BANK S.A., CIF:8119644	A1
85709 / 10/05/2022		
Act Notarial nr. Contract de ipoteca aut. nr. 418, din 02/05/2022 emis de NP Marincas Eugen;		
C2	Intabulare, drept de IPOTECA, Valoare:4700000 RONsi celelalte obligatii de plata aferente creditului 1) LIBRA INTERNET BANK S.A., CIF:8119644	A1

Anexa Nr. 1 La Partea I

Teren

Nr cadastral	Suprafața (mp)*	Observații / Referințe
31553	4.874	

* Suprafața este determinată în planul de proiecție Stereo 70.



Date referitoare la teren

Crt	Categorie folosință	Intravilan	Suprafața (mp)	Tarla	Parcelă	Nr. topo	Observații / Referințe
1	arabil	NU	4.874	37	12	-	

Lungime Segmente

1) Valorile lungimilor segmentelor sunt obținute din proiecție în plan.

Punct început	X / Y	Punct sfârșit	X / Y	Lungime segment (** (m)
1	348.900,681 293.584,637	2	349.504,758 293.548,489	605.158
2	349.504,758 293.548,489	3	349.504,831 293.549,604	1.117
3	349.504,831 293.549,604	4	349.505,282 293.556,527	6.938
4	349.505,282 293.556,527	5	348.901,275 293.592,671	605.087
5	348.901,275 293.592,671	6	348.901,084 293.590,093	2.585

Punct început	X / Y	Punct sfârșit	X / Y	Lungime segment (** (m)
6	348.901,084 293.590,093	7	348.900,763 293.585,751	4.354
7	348.900,763 293.585,751	1	348.900,681 293.584,637	1.117

** Lungimile segmentelor sunt determinate în planul de proiecție Stereo 70 și sunt rotunjite la 1 milimetru.

*** Distanța dintre puncte este formată din segmente cumulate ce sunt mai mici decât valoarea 1 milimetru.

**DATE DESPRE IMOBILUL NR. 10624**

Oficiul de Cadastru și Publicitate Imobiliară DOLJ
Biroul de Cadastru și Publicitate Imobiliară Craiova

A. Partea I. Descrierea imobilului

TEREN Extravilan

Adresa: Jud. Dolj, T 37, P 13

Nr. Crt	Nr cadastral Nr. topografic	Suprafața* (mp)	Observații / Referințe
A1		Din acte: 7.221 Masurata: 7.090	Sector cadastral:6 Teren neimprejmuit; Imobilul a fost diminuat cu un procent de 1,81%

B. Partea II. Proprietari și acte

Inscrieri privitoare la dreptul de proprietate și alte drepturi reale		Referințe
/		
Act Administrativ nr. TDP 943-58987, din 06/04/1994 emis de CJSDPAT DOLJ;		
B1	Intabulare, drept de PROPRIETATE, dobandit prin Reconstituire, cota actuala 1/1, cota initiala 1/1 1) POIANĂ S. PETRE, LIPSA CNP 2) POIANĂ S. ION, LIPSA CNP	A1

C. Partea III. SARCINI .


Inscrieri privind dezmembramintele dreptului de proprietate, drepturi reale de garanție și sarcini	Referințe
NU SUNT	

Anexa Nr. 1 La Partea I

Teren

Nr cadastral	Suprafața (mp)*	Observații / Referințe
	Din acte: 7.221 Masurata: 7.090	Imobilul a fost diminuat cu un procent de 1,81%

* Suprafața este determinată în planul de proiecție Stereo 70.



Date referitoare la teren

Crt	Categorie folosință	Intra vilan	Suprafața (mp)	Tarla	Parcelă	Nr. topo	Observații / Referințe
1	arabil	NU	7.090	37	13	-	

Lungime Segmente

1) Valorile lungimilor segmentelor sunt obținute din proiecție în plan.

Punct început	X / Y	Punct sfârșit	X / Y	Lungime segment (** (m)
1	348.899,817 293.572,952	2	349.503,997 293.536,798	605.261
2	349.503,997 293.536,798	3	349.504,078 293.538,039	1.244
3	349.504,078 293.538,039	4	349.504,758 293.548,489	10.472
4	349.504,758 293.548,489	5	348.900,681 293.584,637	605.158
5	348.900,681 293.584,637	6	348.900,49 293.582,06	2.584

Punct început	X / Y	Punct sfârșit	X / Y	Lungime segment (** (m)
6	348.900,49 293.582,06	7	348.899,909 293.574,193	7.888
7	348.899,909 293.574,193	1	348.899,817 293.572,952	1.244

** Lungimile segmentelor sunt determinate în planul de proiecție Stereo 70 și sunt rotunjite la 1 milimetru.

*** Distanța dintre puncte este formată din segmente cumulate ce sunt mai mici decât valoarea 1 milimetru.

**DATE DESPRE IMOBILUL NR. 10625**

Oficiul de Cadastru și Publicitate Imobiliară DOLJ
 Biroul de Cadastru și Publicitate Imobiliară Craiova

A. Partea I. Descrierea imobilului

TEREN Extravilan

Adresa: Jud. Dolj, T 37, P 14/1

Nr. Crt	Nr cadastral Nr. topografic	Suprafața* (mp)	Observații / Referințe
A1		Din acte: 2.226 Masurata: 2.185	Sector cadastral:6 Teren neimprejmuit; Imobilul a fost diminuat cu un procent de 1,81%

B. Partea II. Proprietari și acte

Inscrieri privitoare la dreptul de proprietate și alte drepturi reale		Referințe
/		
Act Administrativ nr. TDP 1241-58437, din 23/01/1995 emis de CJSDPAT DOLJ;		
B1	Intabulare, drept de PROPRIETATE, dobandit prin Reconstituire, cota actuala 1/1, cota initiala 1/1 1) DUȚĂ I. MARIN, LIPSA CNP	A1

C. Partea III. SARCINI .


Inscrieri privind dezmembramintele dreptului de proprietate, drepturi reale de garanție și sarcini	Referințe
NU SUNT	

Anexa Nr. 1 La Partea I

Teren

Nr cadastral	Suprafața (mp)*	Observații / Referințe
	Din acte: 2.226 Masurata: 2.185	Imobilul a fost diminuat cu un procent de 1,81%

* Suprafața este determinată în planul de proiecție Stereo 70.



Date referitoare la teren

Crt	Categorie folosință	Intra vilan	Suprafața (mp)	Tarla	Parcelă	Nr. topo	Observații / Referințe
1	arabil	NU	2.185	37	14/1	-	

Lungime Segmente

1) Valorile lungimilor segmentelor sunt obținute din proiecție în plan.

Punct început	X / Y	Punct sfârșit	X / Y	Lungime segment (** (m)
1	348.899,551 293.569,351	2	349.503,762 293.533,195	605.292
2	349.503,762 293.533,195	3	349.503,845 293.534,475	1.283
3	349.503,845 293.534,475	4	349.503,997 293.536,798	2.328
4	349.503,997 293.536,798	5	348.899,817 293.572,952	605.261
5	348.899,817 293.572,952	6	348.899,646 293.570,63	2.328

Punct început	X / Y	Punct sfârșit	X / Y	Lungime segment (** (m)
6	348.899,646 293.570,63	7	348.899,611 293.570,16	0.471
7	348.899,611 293.570,16	1	348.899,551 293.569,351	0.811

** Lungimile segmentelor sunt determinate în planul de proiecție Stereo 70 și sunt rotunjite la 1 milimetru.

*** Distanța dintre puncte este formată din segmente cumulate ce sunt mai mici decât valoarea 1 milimetru.

**DATE DESPRE IMOBILUL NR. 10626**

Oficiul de Cadastru și Publicitate Imobiliară DOLJ
Biroul de Cadastru și Publicitate Imobiliară Craiova

A. Partea I. Descrierea imobilului

TEREN Extravilan

Adresa: Jud. Dolj, T 37, P 14

Nr. Crt	Nr cadastral Nr. topografic	Suprafața* (mp)	Observații / Referințe
A1		Din acte: 13.667 Masurata: 13.420	Sector cadastral:6 Teren neimprejmuit; Imobilul a fost diminuat cu un procent de 1,81%

B. Partea II. Proprietari și acte

Inscrieri privitoare la dreptul de proprietate și alte drepturi reale		Referințe
/		
Act Administrativ nr. TDP 1371-58815, din 24/01/1995 emis de CJSDPAT DOLJ;		
B1	Intabulare, drept de PROPRIETATE, dobandit prin Reconstituire, cota actuala 1/1, cota initiala 1/1 1) POIANA I. FLORICA, LIPSA CNP 2) DUTA I. PATRU, LIPSA CNP 3) SIMULESCU I. ION, LIPSA CNP	A1

C. Partea III. SARCINI .


Inscrieri privind dezmembramintele dreptului de proprietate, drepturi reale de garanție și sarcini	Referințe
NU SUNT	

Anexa Nr. 1 La Partea I

Teren

Nr cadastral	Suprafața (mp)*	Observații / Referințe
	Din acte: 13.667 Masurata: 13.420	Imobilul a fost diminuat cu un procent de 1,81%

* Suprafața este determinată în planul de proiecție Stereo 70.



Date referitoare la teren

Crt	Categorie folosință	Intravilan	Suprafața (mp)	Tarla	Parcelă	Nr. topo	Observații / Referințe
1	arabil	NU	13.420	37	14	-	

Lungime Segmente

1) Valorile lungimilor segmentelor sunt obținute din proiecție în plan.

Punct început	X / Y	Punct sfârșit	X / Y	Lungime segment (** (m)
1	348.897,917 293.547,242	2	349.502,32 293.511,074	605.484
2	349.502,32 293.511,074	3	349.502,419 293.512,594	1.523
3	349.502,419 293.512,594	4	349.503,762 293.533,195	20.645
4	349.503,762 293.533,195	5	348.899,551 293.569,351	605.292

Punct început	X / Y	Punct sfârșit	X / Y	Lungime segment (** (m)
5	348.899,551 293.569,351	6	348.899,34 293.566,493	2.866
6	348.899,34 293.566,493	7	348.898,029 293.548,76	17.781
7	348.898,029 293.548,76	1	348.897,917 293.547,242	1.522

** Lungimile segmentelor sunt determinate în planul de proiecție Stereo 70 și sunt rotunjite la 1 milimetru.

*** Distanța dintre puncte este formată din segmente cumulate ce sunt mai mici decât valoarea 1 milimetru.

**DATE DESPRE IMOBILUL NR. 10627**

Oficiul de Cadastru și Publicitate Imobiliară DOLJ
Biroul de Cadastru și Publicitate Imobiliară Craiova

A. Partea I. Descrierea imobilului

TEREN Extravilan

Adresa: Jud. Dolj, T 37, P 15

Nr. Crt	Nr cadastral Nr. topografic	Suprafața* (mp)	Observații / Referințe
A1	32903	5.206	Sector cadastral:6 Teren neimprejmuit;

B. Partea II. Proprietari și acte

Inscrieri privitoare la dreptul de proprietate și alte drepturi reale		Referințe
30632 / 13/03/2014		
Hotarare Judecatoreasca nr. 2496, din 30/11/2011 emis de Judecatoria Calafat (Dosar nr. 3246/201/2011);		
B1	Intabulare, drept de PROPRIETATE, dobandit prin Hotarare Judecatoreasca, cota actuala 1/1, cota initiala 1/1 1) SC EAST WAY SPEDITION SRL, CIF:999999999999, LIPSA CUI	A1
150777 / 28/07/2020		
Act Notarial nr. 658, din 16/07/2020 emis de Marincas Eugen;		
B2	se noteaza interdictiile de instrainare, grevare, inchiriere, dezmembrare, comasare, restructurare, amenajare, construire, demolare 1) LIBRA INTERNET BANK S.A., CIF:8119644	A1
85679 / 10/05/2022		
Act Notarial nr. C ip aut 418, din 02/05/2022 emis de Marincas Eugen;		
B3	se noteaza interdictiile de instrainare, grevare, inchiriere, dezmembrare, comasare, restructurare, amenajare, construire, demolare 1) LIBRA INTERNET BANK S.A., CIF:8119644	A1


C. Partea III. SARCINI

Inscrieri privind dezmembramintele dreptului de proprietate, drepturi reale de garanție și sarcini		Referințe
150777 / 28/07/2020		
Act Notarial nr. 658, din 16/07/2020 emis de Marincas Eugen;		
C1	Intabulare, drept de IPOTECA, Valoare:7500000 LEIsi celelalte obligatii de plata aferente creditului 1) LIBRA INTERNET BANK S.A., CIF:8119644	A1
85679 / 10/05/2022		
Act Notarial nr. C ip aut 418, din 02/05/2022 emis de Marincas Eugen;		
C2	Intabulare, drept de IPOTECA, Valoare:4700000 RONSi celelalte obligatii de plata aferente creditului 1) LIBRA INTERNET BANK S.A., CIF:8119644	A1

Teren

Nr cadastral	Suprafața (mp)*	Observații / Referințe
32903	5.206	

* Suprafața este determinată în planul de proiecție Stereo 70.



Date referitoare la teren

Crt	Categorie folosință	Intravilan	Suprafața (mp)	Tarla	Parcelă	Nr. topo	Observații / Referințe
1	arabil	NU	5.206	37	15	-	

Lungime Segmente

1) Valorile lungimilor segmentelor sunt obținute din proiecție în plan.

Punct început	X / Y	Punct sfârșit	X / Y	Lungime segment (** (m)
1	348.897,283 293.538,667	2	349.501,76 293.502,494	605.558
2	349.501,76 293.502,494	3	349.501,859 293.504,014	1.523
3	349.501,859 293.504,014	4	349.502,32 293.511,074	7.075
4	349.502,32 293.511,074	5	348.897,917 293.547,242	605.484
5	348.897,917 293.547,242	6	348.897,675 293.543,977	3.274

Punct început	X / Y	Punct sfârșit	X / Y	Lungime segment (** (m)
6	348.897,675 293.543,977	7	348.897,395 293.540,185	3.802
7	348.897,395 293.540,185	1	348.897,283 293.538,667	1.522

** Lungimile segmentelor sunt determinate în planul de proiecție Stereo 70 și sunt rotunjite la 1 milimetru.

*** Distanța dintre puncte este formată din segmente cumulate ce sunt mai mici decât valoarea 1 milimetru.

**DATE DESPRE IMOBILUL NR. 10628**

Oficiul de Cadastru și Publicitate Imobiliară DOLJ
Biroul de Cadastru și Publicitate Imobiliară Craiova

A. Partea I. Descrierea imobilului

TEREN Extravilan

Adresa: Jud. Dolj, T 37, P 16

Nr. Crt	Nr cadastral Nr. topografic	Suprafața* (mp)	Observații / Referințe
A1	34480	Din acte: 13.743 Masurata: 12.195	Sector cadastral:6 Teren neimprejmuit;

B. Partea II. Proprietari și acte

Inscrieri privitoare la dreptul de proprietate și alte drepturi reale		Referințe
109800 / 24/08/2016		
Hotarare Judecatoreasca nr. 2104, din 03/11/2011 emis de JUDECATORIA CALAFAT, JUDETUL DOLJ;		
B1	Intabulare, drept de PROPRIETATE, dobandit prin Hotarare Judecatoreasca, cota actuala 1/1, cota initiala 1/1 1) EAST WAY SPEDITION SRL, CIF:13176107	A1
144907 / 21/07/2020		
Act Notarial nr. Contract de ipoteca aut. nr. 658, din 16/07/2020 emis de Marincas Eugen;		
B2	Se noteaza interdictiile de instrainare, grevare, inchiriere, dezmembrare, comasare, restructurare, amenajare, construire, demolare 1) LIBRA INTERNET BANK S.A., CIF:8119644	A1
85796 / 10/05/2022		
Act Notarial nr. Contract de Ipoteca 418, din 02/05/2022 emis de Marincas Eugen;		
B3	Se noteaza interdictiile de instrainare , grevare , inchiriere , dezmembrare , comasare , restructurare , amenajare , construire , demolare 1) LIBRA INTERNET BANK S.A., CIF:8119644	A1

C. Partea III. SARCINI

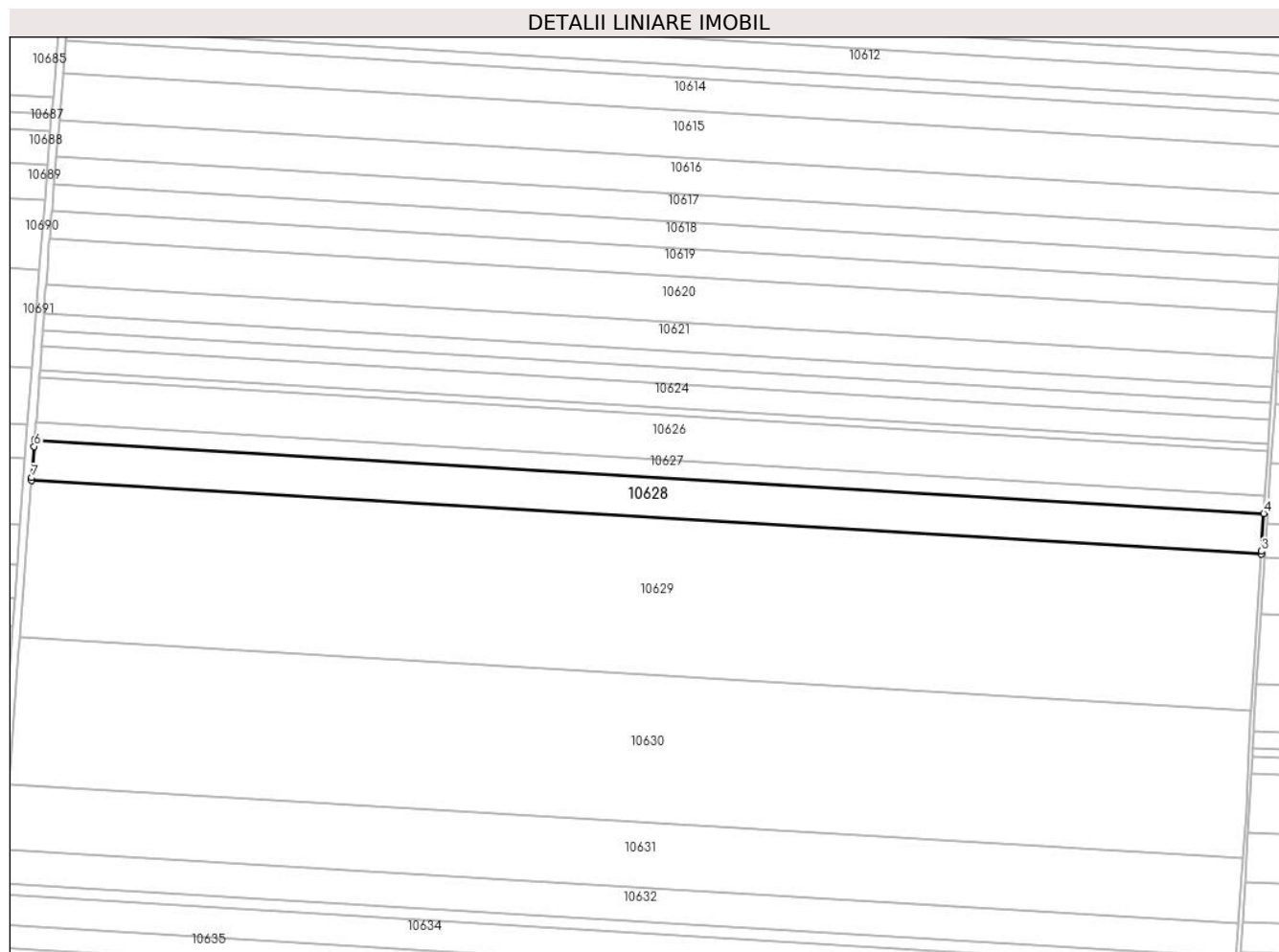
Inscrieri privind dezmembramintele dreptului de proprietate, drepturi reale de garanție și sarcini		Referințe
144907 / 21/07/2020		
Act Notarial nr. Contract de ipoteca aut. nr. 658, din 16/07/2020 emis de Marincas Eugen;		
C1	Intabulare, drept de IPOTECA, Valoare:7500000 RON, si celelalte obligatii de plata aferente creditului 1) LIBRA INTERNET BANK S.A., CIF:8119644	A1
85796 / 10/05/2022		
Act Notarial nr. Contract de Ipoteca 418, din 02/05/2022 emis de Marincas Eugen;		
C2	Intabulare, drept de IPOTECA, Valoare:4700000 RON, plus celelalte obligatii de plata aferente creditului 1) LIBRA INTERNET BANK S.A., CIF:8119644	A1

Anexa Nr. 1 La Partea I

Teren

Nr cadastral	Suprafața (mp)*	Observații / Referințe
34480	Din acte: 13.743 Masurata: 12.195	

* Suprafața este determinată în planul de proiecție Stereo 70.



Date referitoare la teren

Crt	Categorie folosință	Intra vilan	Suprafața (mp)	Tarla	Parcelă	Nr. topo	Observații / Referințe
1	arabil	NU	12.195	37	16	-	

Lungime Segmente

1) Valorile lungimilor segmentelor sunt obținute din proiecție în plan.

Punct început	X / Y	Punct sfârșit	X / Y	Lungime segment (** (m)
1	348.895,799 293.518,584	2	349.500,45 293.482,401	605.733
2	349.500,45 293.482,401	3	349.500,549 293.483,92	1.522
3	349.500,549 293.483,92	4	349.501,76 293.502,494	18.613
4	349.501,76 293.502,494	5	348.897,283 293.538,667	605.558

Punct început	X / Y	Punct sfârșit	X / Y	Lungime segment (** (m)
5	348.897,283 293.538,667	6	348.897,042 293.535,403	3.273
6	348.897,042 293.535,403	7	348.895,911 293.520,102	15.343
7	348.895,911 293.520,102	1	348.895,799 293.518,584	1.522

** Lungimile segmentelor sunt determinate în planul de proiecție Stereo 70 și sunt rotunjite la 1 milimetru.

*** Distanța dintre puncte este formată din segmente cumulate ce sunt mai mici decât valoarea 1 milimetru.

**DATE DESPRE IMOBILUL NR. 10629**

Oficiul de Cadastru și Publicitate Imobiliară DOLJ
Biroul de Cadastru și Publicitate Imobiliară Craiova

A. Partea I. Descrierea imobilului

TEREN Extravilan

Adresa: Jud. Dolj, T 37, P 17

Nr. Crt	Nr cadastral Nr. topografic	Suprafața* (mp)	Observații / Referințe
A1	34497	Din acte: 48.347 Masurata: 46.798	Sector cadastral:6 Teren neimprejmuit;

B. Partea II. Proprietari și acte

Inscrieri privitoare la dreptul de proprietate și alte drepturi reale		Referințe
109791 / 24/08/2016		
Hotarare Judecatoreasca nr. Sentinta civila nr. 2047, din 01/11/2011 emis de JUDECATORIA CALAFAT in Dosar nr. 2867/201/2011;		
B1	Intabulare, drept de PROPRIETATE, dobandit prin Hotarare Judecatoreasca, cota actuala 1/1, cota initiala 1/1 1) EAST WAY SPEDITION SRL , CIF:13176107	A1
149746 / 27/07/2020		
Act Notarial nr. contract de ipoteca aut. nr. 658, din 16/07/2020 emis de Marincas Eugen;		
B2	Se noteaza interdictiile de instrainare, grevare, inchiriere, dezmembrare, comasare, restructurare, amenajare, construire, demolare 1) LIBRA INTERNET BANK S.A. , CIF:8119644	A1
85769 / 10/05/2022		
Act Notarial nr. Contract de ipoteca aut nr 418, din 02/05/2022 emis de Marincas Eugen;		
B3	se noteaza interdictiile de instrainare, grevare, inchiriere, dezmembrare, comasare, restructurare, amenajare, construire si demolare 1) LIBRA INTERNET BANK S.A. , CIF:8119644	A1

C. Partea III. SARCINI


Inscrieri privind dezmembramintele dreptului de proprietate, drepturi reale de garanție și sarcini		Referințe
149746 / 27/07/2020		
Act Notarial nr. contract de ipoteca aut. nr. 658, din 16/07/2020 emis de Marincas Eugen;		
C1	Intabulare, drept de IPOTECA, Valoare:7500000 RON, si celelalte obligatii de plata aferente creditului 1) LIBRA INTERNET BANK S.A. , CIF:8119644	A1
85769 / 10/05/2022		
Act Notarial nr. Contract de ipoteca aut nr 418, din 02/05/2022 emis de Marincas Eugen;		
C2	Intabulare, drept de IPOTECA, Valoare:4700000 RON+ celelalte obligatii de plata aferente creditului 1) LIBRA INTERNET BANK S.A. , CIF:8119644	A1

Anexa Nr. 1 La Partea I

Teren

Nr cadastral	Suprafața (mp)*	Observații / Referințe
34497	Din acte: 48.347 Masurata: 46.798	

* Suprafața este determinată în planul de proiecție Stereo 70.



Date referitoare la teren

Crt	Categorie folosință	Intra vilan	Suprafața (mp)	Tarla	Parcelă	Nr. topo	Observații / Referințe
1	arabil	NU	46.798	37	17	-	

Lungime Segmente

1) Valorile lungimilor segmentelor sunt obținute din proiecție în plan.

Punct început	X / Y	Punct sfârșit	X / Y	Lungime segment (** (m)
1	348.890,106 293.441,571	2	349.495,427 293.405,348	606.404
2	349.495,427 293.405,348	3	349.500,45 293.482,401	77.217
3	349.500,45 293.482,401	4	348.895,799 293.518,584	605.733
4	348.895,799 293.518,584	5	348.895,557 293.515,32	3.273

Punct început	X / Y	Punct sfârșit	X / Y	Lungime segment (** (m)
5	348.895,557 293.515,32	1	348.890,106 293.441,571	73.95

** Lungimile segmentelor sunt determinate în planul de proiecție Stereo 70 și sunt rotunjite la 1 milimetru.

*** Distanța dintre puncte este formată din segmente cumulate ce sunt mai mici decât valoarea 1 milimetru.

**DATE DESPRE IMOBILUL NR. 10630**

Oficiul de Cadastru și Publicitate Imobiliară DOLJ
Biroul de Cadastru și Publicitate Imobiliară Craiova

A. Partea I. Descrierea imobilului

TEREN Extravilan

Adresa: Jud. Dolj, T 37, P 18

Nr. Crt	Nr cadastral Nr. topografic	Suprafața* (mp)	Observații / Referințe
A1	33095	Din acte: 44.457 Masurata: 43.835	Sector cadastral:6 Teren neimprejmuit;

B. Partea II. Proprietari și acte

Inscrieri privitoare la dreptul de proprietate și alte drepturi reale		Referințe
155271 / 18/12/2014		
Hotarare Judecatoreasca nr. SENTINTA CIVILA NR.1492, din 29/09/2009 emis de JUDECATORIA CALAFAT DOSAR NR 2179/201/2009;		
B1	Intabulare, drept de PROPRIETATE, dobandit prin Hotarare Judecatoreasca, cota actuala 1/1, cota initiala 1/1 1) SC EAST WAY SPEDITION SRL, CIF:9999999999999, LIPSA CUI	A1
150740 / 28/07/2020		
Act Notarial nr. 658, din 16/07/2020 emis de Marincas Eugen;		
B2	se noteaza interdictiile de instrainare, grevare, inchiriere, dezmembrare, comasare, restructurare, amenajare, construire, demolare 1) LIBRA INTERNET BANK S.A., CIF:8119644	A1
85770 / 10/05/2022		
Act Notarial nr. contract de ipoteca imobiliara aut nr 418, din 02/05/2022 emis de Marincas Eugen;		
B3	se noteaza interdictiile de instrainare, grevare, inchiriere, dezmembrare, comasare, restructurare, amenajare, construire, demolare 1) LIBRA INTERNET BANK S.A., CIF:8119644	A1

C. Partea III. SARCINI


Inscrieri privind dezmembramintele dreptului de proprietate, drepturi reale de garanție și sarcini		Referințe
150740 / 28/07/2020		
Act Notarial nr. 658, din 16/07/2020 emis de Marincas Eugen;		
C1	Intabulare, drept de IPOTECA, Valoare:7500000 LEI si celelalte obligatii de plata aferente creditului 1) LIBRA INTERNET BANK S.A., CIF:8119644	A1
85770 / 10/05/2022		
Act Notarial nr. contract de ipoteca imobiliara aut nr 418, din 02/05/2022 emis de Marincas Eugen;		
C2	Intabulare, drept de IPOTECA, Valoare:4700000 RON si celelalte obligatii de plata aferente creditului, dobandit prin Conventie, cota actuala 1/1, cota initiala 1/1 1) LIBRA INTERNET BANK S.A., CIF:8119644	A1

Anexa Nr. 1 La Partea I

Teren

Nr cadastral	Suprafața (mp)*	Observații / Referințe
33095	Din acte: 44.457 Masurata: 43.835	

* Suprafața este determinată în planul de proiecție Stereo 70.



Date referitoare la teren

Crt	Categorie folosință	Intravilan	Suprafața (mp)	Tarla	Parcelă	Nr. topo	Observații / Referințe
1	arabil	NU	43.835	37	18	-	

Lungime Segmente

1) Valorile lungimilor segmentelor sunt obținute din proiecție în plan.

Punct început	X / Y	Punct sfârșit	X / Y	Lungime segment (** (m)
1	348.884,785 293.369,574	2	349.491,392 293.333,274	607.692
2	349.491,392 293.333,274	3	349.493,053 293.356,468	23.253
3	349.493,053 293.356,468	4	349.494,706 293.388,416	31.991
4	349.494,706 293.388,416	5	349.495,076 293.399,959	11.549

Punct început	X / Y	Punct sfârșit	X / Y	Lungime segment (** (m)
5	349.495,076 293.399,959	6	349.495,36 293.404,316	4.366
6	349.495,36 293.404,316	7	349.495,427 293.405,348	1.034
7	349.495,427 293.405,348	8	348.890,106 293.441,571	606.404
8	348.890,106 293.441,571	9	348.890,03 293.440,539	1.035
9	348.890,03 293.440,539	10	348.889,677 293.435,764	4.788
10	348.889,677 293.435,764	1	348.884,785 293.369,574	66.371

** Lungimile segmentelor sunt determinate în planul de proiecție Stereo 70 și sunt rotunjite la 1 milimetru.

*** Distanța dintre puncte este formată din segmente cumulate ce sunt mai mici decât valoarea 1 milimetru.

**DATE DESPRE IMOBILUL NR. 10631**

Oficiul de Cadastru și Publicitate Imobiliară DOLJ
Biroul de Cadastru și Publicitate Imobiliară Craiova

A. Partea I. Descrierea imobilului

TEREN Extravilan

Adresa: Jud. Dolj, T 37, P 19

Nr. Crt	Nr cadastral Nr. topografic	Suprafața* (mp)	Observații / Referințe
A1		Din acte: 20.100 Masurata: 19.737	Sector cadastral:6 Teren neimprejmuit; Imobilul a fost diminuat cu un procent de 1,81%

B. Partea II. Proprietari și acte

Inscrieri privitoare la dreptul de proprietate și alte drepturi reale		Referințe
/		
Act Administrativ nr. TDP 449-59023, din 17/11/1993 emis de CJSDPAT DOLJ;		
B1	Intabulare, drept de PROPRIETATE, dobandit prin Reconstituire, cota actuala 1/1, cota initiala 1/1 1) GANESCU ȘT. PETRE, LIPSA CNP	A1

C. Partea III. SARCINI .


Inscrieri privind dezmembramintele dreptului de proprietate, drepturi reale de garanție și sarcini	Referințe
NU SUNT	

Anexa Nr. 1 La Partea I

Teren

Nr cadastral	Suprafața (mp)*	Observații / Referințe
	Din acte: 20.100 Masurata: 19.737	Imobilul a fost diminuat cu un procent de 1,81%

* Suprafața este determinată în planul de proiecție Stereo 70.



Date referitoare la teren

Crt	Categorie folosință	Intra vilan	Suprafața (mp)	Tarla	Parcelă	Nr. topo	Observații / Referințe
1	arabil	NU	19.737	37	19	-	

Lungime Segmente

1) Valorile lungimilor segmentelor sunt obținute din proiecție în plan.

Punct început	X / Y	Punct sfârșit	X / Y	Lungime segment (** (m)
1	348.882,391 293.337,186	2	349.489,22 293.300,873	607.915
2	349.489,22 293.300,873	3	349.490,827 293.325,381	24.561
3	349.490,827 293.325,381	4	349.491,245 293.331,224	5.858
4	349.491,245 293.331,224	5	349.491,392 293.333,274	2.055

Punct început	X / Y	Punct sfârșit	X / Y	Lungime segment (** (m)
5	349.491,392 293.333,274	6	348.884,785 293.369,574	607.692
6	348.884,785 293.369,574	7	348.884,633 293.367,524	2.056
7	348.884,633 293.367,524	8	348.884,281 293.362,758	4.779
8	348.884,281 293.362,758	1	348.882,391 293.337,186	25.642

** Lungimile segmentelor sunt determinate în planul de proiecție Stereo 70 și sunt rotunjite la 1 milimetru.

*** Distanța dintre puncte este formată din segmente cumulate ce sunt mai mici decât valoarea 1 milimetru.

**DATE DESPRE IMOBILUL NR. 10632**

Oficiul de Cadastru și Publicitate Imobiliară DOLJ
 Biroul de Cadastru și Publicitate Imobiliară Craiova

A. Partea I. Descrierea imobilului

TEREN Extravilan

Adresa: Jud. Dolj, T 37, P 20

Nr. Crt	Nr cadastral Nr. topografic	Suprafața* (mp)	Observații / Referințe
A1		Din acte: 10.113 Masurata: 9.930	Sector cadastral:6 Teren neimprejmuit; Imobilul a fost diminuat cu un procent de 1,81%

B. Partea II. Proprietari și acte

Inscrieri privitoare la dreptul de proprietate și alte drepturi reale		Referințe
/		
Act Administrativ nr. TDP 1548-48474, din 02/02/1995 emis de CJSDPAT DOLJ;		
B1	Intabulare, drept de PROPRIETATE, dobandit prin Reconstituire, cota actuala 1/1, cota initiala 1/1 1) GOGONEAȚĂ V. GHEORGHE, LIPSA CNP	A1

C. Partea III. SARCINI .

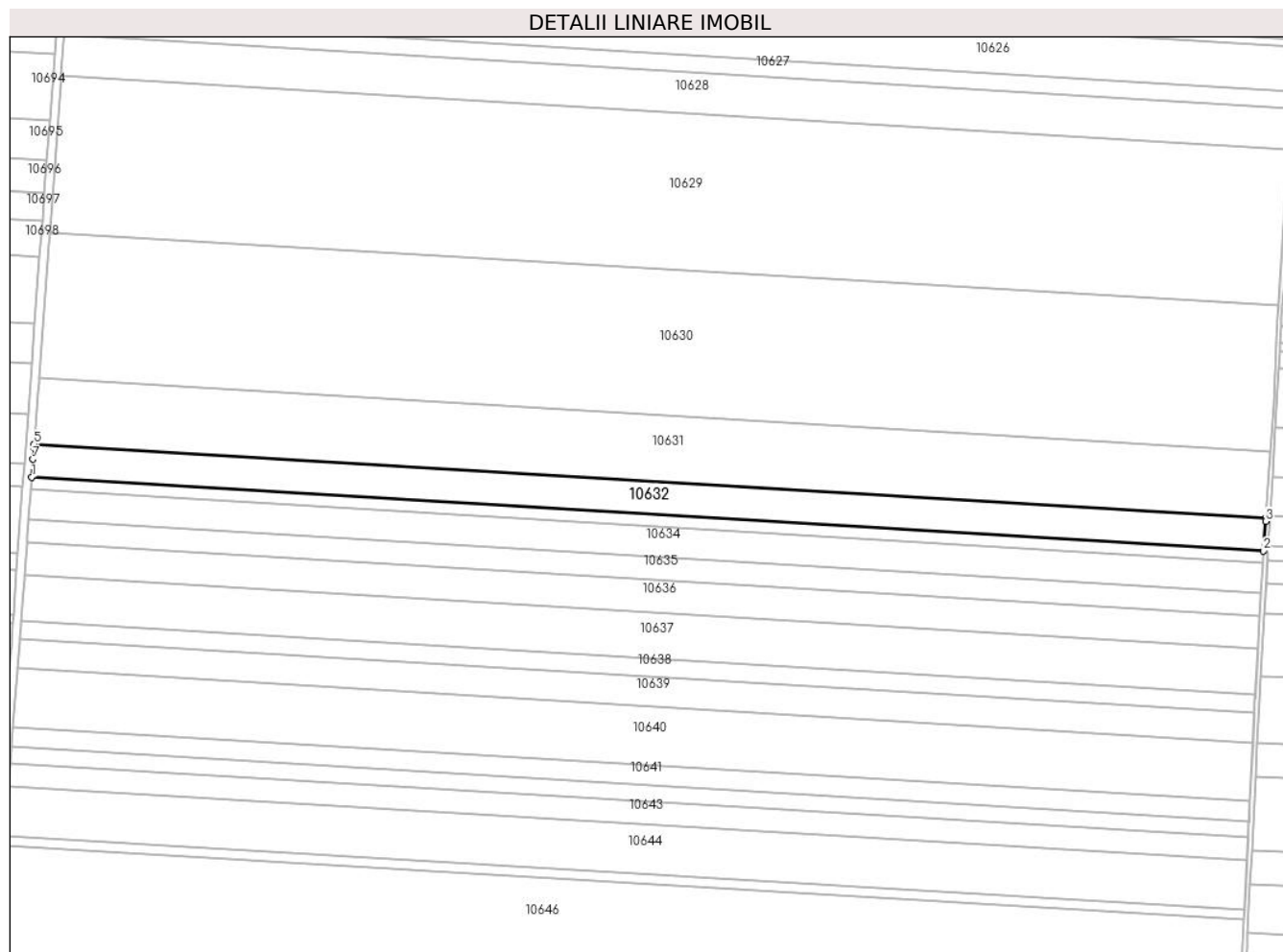
Inscrieri privind dezmembramintele dreptului de proprietate, drepturi reale de garanție și sarcini	Referințe
NU SUNT	

Anexa Nr. 1 La Partea I

Teren

Nr cadastral	Suprafața (mp)*	Observații / Referințe
	Din acte: 10.113 Masurata: 9.930	Imobilul a fost diminuat cu un procent de 1,81%

* Suprafața este determinată în planul de proiecție Stereo 70.



Date referitoare la teren

Crt	Categorie folosință	Intra vilan	Suprafața (mp)	Tarla	Parcelă	Nr. topo	Observații / Referințe
1	arabil	NU	9.930	37	20	-	

Lungime Segmente

1) Valorile lungimilor segmentelor sunt obținute din proiecție în plan.

Punct început	X / Y	Punct sfârșit	X / Y	Lungime segment (** (m)
1	348.881,187 293.320,896	2	349.488,152 293.284,575	608.051
2	349.488,152 293.284,575	3	349.489,109 293.299,174	14.63
3	349.489,109 293.299,174	4	349.489,22 293.300,873	1.703
4	349.489,22 293.300,873	5	348.882,391 293.337,186	607.915
5	348.882,391 293.337,186	6	348.882,266 293.335,488	1.703

Punct început	X / Y	Punct sfârșit	X / Y	Lungime segment (** (m)
6	348.882,266 293.335,488	7	348.881,844 293.329,777	5.727
7	348.881,844 293.329,777	1	348.881,187 293.320,896	8.905

** Lungimile segmentelor sunt determinate în planul de proiecție Stereo 70 și sunt rotunjite la 1 milimetru.

*** Distanța dintre puncte este formată din segmente cumulate ce sunt mai mici decât valoarea 1 milimetru.

**DATE DESPRE IMOBILUL NR. 10633**

Oficiul de Cadastru și Publicitate Imobiliară DOLJ
Biroul de Cadastru și Publicitate Imobiliară Craiova

A. Partea I. Descrierea imobilului

TEREN Extravilan

Adresa: Jud. Dolj, T 37, P 21

Nr. Crt	Nr cadastral Nr. topografic	Suprafața* (mp)	Observații / Referințe
A1	34858	Din acte: 3.600 Masurata: 3.550	Sector cadastral:6 Teren neimprejmuit;

B. Partea II. Proprietari și acte

Inscrieri privitoare la dreptul de proprietate și alte drepturi reale		Referințe
46421 / 22/03/2017		
Hotarare Judecatoreasca nr. SENTINTA CIVILA NR.1914, din 21/10/2011 emis de JUDECATORIA CALAFAT in Dosar nr. 2819/201/2011;		
B1	Intabulare, drept de PROPRIETATE, dobandit prin Hotarare Judecatoreasca, cota actuala 1/1, cota initiala 1/1 1) SC EAST WAY SPEDITION SRL, CIF:13176107	A1
150193 / 28/07/2020		
Act Notarial nr. Contract de ipoteca aut nr 658, din 16/07/2020 emis de Marincas Eugen;		
B2	Se noteaza interdictiile de instrainare, grevare, inchiriere, dezmembrare, comasare ,restructurare, amenajare, construire, demolare 1) LIBRA INTERNET BANK S.A., CIF:8119644	A1
85725 / 10/05/2022		
Act Notarial nr. Contract de ipoteca aut nr.418, din 02/05/2022 emis de NP Marincas Eugen;		
B3	Se notează interdicțiile de înstrăinare, grevare, închiriere, dezmembrare, comasare, construire, demolare, restructurare și amenajare 1) LIBRA INTERNET BANK S.A., CIF:8119466	A1

C. Partea III. SARCINI


Inscrieri privind dezmembramintele dreptului de proprietate, drepturi reale de garanție și sarcini		Referințe
150193 / 28/07/2020		
Act Notarial nr. Contract de ipoteca aut nr 658, din 16/07/2020 emis de Marincas Eugen;		
C1	Intabulare, drept de IPOTECA, Valoare:7500000 RONplus celelalte obligatii de plata aferente creditului 1) LIBRA INTERNET BANK S.A., CIF:8119644	A1
85725 / 10/05/2022		
Act Notarial nr. Contract de ipoteca aut nr.418, din 02/05/2022 emis de NP Marincas Eugen;		
C2	Intabulare, drept de IPOTECA, Valoare:4700000 RON+alte obligatii aferente creditului 1) LIBRA INTERNET BANK S.A., CIF:8119466	A1

Anexa Nr. 1 La Partea I

Teren

Nr cadastral	Suprafața (mp)*	Observații / Referințe
34858	Din acte: 3.600 Masurata: 3.550	

* Suprafața este determinată în planul de proiecție Stereo 70.



Date referitoare la teren

Crt	Categorie folosință	Intra vilan	Suprafața (mp)	Tarla	Parcelă	Nr. topo	Observații / Referințe
1	arabil	NU	3.550	37	21	-	

Lungime Segmente

1) Valorile lungimilor segmentelor sunt obținute din proiecție în plan.

Punct început	X / Y	Punct sfârșit	X / Y	Lungime segment (** (m)
1	348.880,757 293.315,073	2	349.487,77 293.278,749	608.099
2	349.487,77 293.278,749	3	349.488,052 293.283,053	4.313
3	349.488,052 293.283,053	4	349.488,152 293.284,575	1.525
4	349.488,152 293.284,575	5	348.881,187 293.320,896	608.051
5	348.881,187 293.320,896	6	348.881,075 293.319,375	1.525

Punct început	X / Y	Punct sfârşit	X / Y	Lungime segment (** (m)
6	348.881,075 293.319,375	1	348.880,757 293.315,073	4.314

** Lungimile segmentelor sunt determinate în planul de proiecţie Stereo 70 şi sunt rotunjite la 1 milimetru.

*** Distanţa dintre puncte este formată din segmente cumulate ce sunt mai mici decât valoarea 1 milimetru.

**DATE DESPRE IMOBILUL NR. 10634**

Oficiul de Cadastru și Publicitate Imobiliară DOLJ
Biroul de Cadastru și Publicitate Imobiliară Craiova

A. Partea I. Descrierea imobilului

TEREN Extravilan

Adresa: Jud. Dolj, T 37, P 21/1

Nr. Crt	Nr cadastral Nr. topografic	Suprafața* (mp)	Observații / Referințe
A1	34859	Din acte: 9.149 Masurata: 9.021	Sector cadastral:6 Teren neimprejmuit;

B. Partea II. Proprietari și acte

Inscrieri privitoare la dreptul de proprietate și alte drepturi reale		Referințe
46503 / 22/03/2017		
Hotarare Judecatoreasca nr. SENTINTA CIVILA NR.1914, din 21/10/2011 emis de JUDECATORIA CALAFAT in Dosar nr. 2819/201/2011;		
B1	Intabulare, drept de PROPRIETATE, dobandit prin Hotarare Judecatoreasca, cota actuala 1/1, cota initiala 1/1 1) SC EAST WAY SPEDITION SRL, CIF:13176107	A1
150543 / 28/07/2020		
Act Notarial nr. contract de ipoteca aut nr 658, din 16/07/2020 emis de NP Marincas Eugen (act notarial nr incheiere de rectificare nr 22 din 07.08.2020, emis de NP Marincas Eugen);		
B2	se noteaza interdictiile de instrainare, grevare, inchiriere, dezmembrare, comasare, restructurare, amenajare, construire si demolare in favoarea 1) LIBRA INTERNET BANK S.A., CIF:8119644	A1
84823 / 09/05/2022		
Act Notarial nr. 418, din 02/05/2022 emis de Marincas Eugen;		
B3	se noteaza interdictiile de instrainare, grevare, inchiriere, dezmembrare, comasare, restructurare, amenajare, construire si demolare in favoarea 1) LIBRA INTERNET BANK S.A., CIF:8119644	A1

C. Partea III. SARCINI


Inscrieri privind dezmembramintele dreptului de proprietate, drepturi reale de garanție și sarcini		Referințe
150543 / 28/07/2020		
Act Notarial nr. contract de ipoteca aut nr 658, din 16/07/2020 emis de NP Marincas Eugen (act notarial nr incheiere de rectificare nr 22 din 07.08.2020, emis de NP Marincas Eugen);		
C1	Intabulare, drept de IPOTECA, Valoare:7500000 RONsi celelalte obligatii de plata aferente creditului 1) LIBRA INTERNET BANK S.A., CIF:8119644	A1
84823 / 09/05/2022		
Act Notarial nr. 418, din 02/05/2022 emis de Marincas Eugen;		
C2	Intabulare, drept de IPOTECA, Valoare:4700000 LEI+ celelalte obligatii de plata afrente creditului, 1) LIBRA INTERNET BANK S.A., CIF:8119644	A1

Anexa Nr. 1 La Partea I

Teren

Nr cadastral	Suprafața (mp)*	Observații / Referințe
34859	Din acte: 9.149 Masurata: 9.021	

* Suprafața este determinată în planul de proiecție Stereo 70.



Date referitoare la teren

Crt	Categorie folosință	Intra vilan	Suprafața (mp)	Tarla	Parcelă	Nr. topo	Observații / Referințe
1	arabil	NU	9.021	37	21/1	-	

Lungime Segmente

1) Valorile lungimilor segmentelor sunt obținute din proiecție în plan.

Punct început	X / Y	Punct sfârșit	X / Y	Lungime segment (** (m)
1	348.879,663 293.300,279	2	349.486,875 293.263,943	608.298
2	349.486,875 293.263,943	3	349.487,251 293.270,834	6.901
3	349.487,251 293.270,834	4	349.487,665 293.277,146	6.326
4	349.487,665 293.277,146	5	349.487,77 293.278,749	1.606
5	349.487,77 293.278,749	6	348.880,757 293.315,073	608.099

Punct început	X / Y	Punct sfârșit	X / Y	Lungime segment (** (m)
6	348.880,757 293.315,073	7	348.880,638 293.313,47	1.607
7	348.880,638 293.313,47	8	348.880,617 293.313,188	0.283
8	348.880,617 293.313,188	9	348.880,181 293.307,284	5.92
9	348.880,181 293.307,284	1	348.879,663 293.300,279	7.024

** Lungimile segmentelor sunt determinate în planul de proiecție Stereo 70 și sunt rotunjite la 1 milimetru.

*** Distanța dintre puncte este formată din segmente cumulate ce sunt mai mici decât valoarea 1 milimetru.

**DATE DESPRE IMOBILUL NR. 10635**

Oficiul de Cadastru și Publicitate Imobiliară DOLJ
Biroul de Cadastru și Publicitate Imobiliară Craiova

A. Partea I. Descrierea imobilului

TEREN Extravilan

Adresa: Jud. Dolj, T 37, P 22

Nr. Crt	Nr cadastral Nr. topografic	Suprafața* (mp)	Observații / Referințe
A1	34514	6.810	Sector cadastral:6 Teren neimprejmuit;

B. Partea II. Proprietari și acte

Inscrieri privitoare la dreptul de proprietate și alte drepturi reale		Referințe
115281 / 06/09/2016		
Hotarare Judecatoreasca nr. SENTINTA CIVILA NR. 1306, din 29/06/2009 emis de JUDECATORIA CALAFAT;		
B1	Intabulare, drept de PROPRIETATE, dobandit prin Hotarare Judecatoreasca, cota actuala 1/1, cota initiala 1/1 1) EAST WAY SPEDITION SRL, CIF:13176107	A1
149748 / 27/07/2020		
Act Notarial nr. Contract de ipoteca 658, din 16/07/2020 emis de Marincas Eugen;		
B2	se noteaza interdictiile de instrainare, grevare cu sarcini, inchiriere, dezmembrare, alipire, construire, demolare, restructurare si amenajare 1) LIBRA INTERNET BANK S.A., CIF:8119644	A1
84852 / 09/05/2022		
Act Notarial nr. Contract de ipoteca 418, din 02/05/2022 emis de Marincas Eugen;		
B3	se noteaza interdictiile de instrainare, grevare cu sarcini, inchiriere, dezmembrare, alipire, construire, demolare, restructurare si amenajare 1) LIBRA INTERNET BANK S.A., CIF:8119644	A1

C. Partea III. SARCINI


Inscrieri privind dezmembramintele dreptului de proprietate, drepturi reale de garanție și sarcini		Referințe
149748 / 27/07/2020		
Act Notarial nr. Contract de ipoteca 658, din 16/07/2020 emis de Marincas Eugen;		
C1	Intabulare, drept de IPOTECA, Valoare:7500000 RON Plus celelalte obligatii de plata aferente creditului 1) LIBRA INTERNET BANK S.A., CIF:8119644	A1
84852 / 09/05/2022		
Act Notarial nr. Contract de ipoteca 418, din 02/05/2022 emis de Marincas Eugen;		
C2	Intabulare, drept de IPOTECA, Valoare:4700000 RON, Plus celelalte obligatii de plata aferente creditului 1) LIBRA INTERNET BANK S.A., CIF:8119644	A1

Anexa Nr. 1 La Partea I

Teren

Nr cadastral	Suprafața (mp)*	Observații / Referințe
34514	6.810	

* Suprafața este determinată în planul de proiecție Stereo 70.



Date referitoare la teren

Crt	Categorie folosință	Intravilan	Suprafața (mp)	Tarla	Parcelă	Nr. topo	Observații / Referințe
1	arabil	NU	6.810	37	22	-	

Lungime Segmente

1) Valorile lungimilor segmentelor sunt obținute din proiecție în plan.

Punct început	X / Y	Punct sfârșit	X / Y	Lungime segment (** (m)
1	348.878,838 293.289,115	2	349.486,266 293.252,767	608.515
2	349.486,266 293.252,767	3	349.486,788 293.262,339	9.586
3	349.486,788 293.262,339	4	349.486,875 293.263,943	1.606
4	349.486,875 293.263,943	5	348.879,663 293.300,279	608.298
5	348.879,663 293.300,279	6	348.879,545 293.298,677	1.606

Punct început	X / Y	Punct sfârșit	X / Y	Lungime segment (** (m)
6	348.879,545 293.298,677	7	348.879,088 293.292,493	6.201
7	348.879,088 293.292,493	1	348.878,838 293.289,115	3.387

** Lungimile segmentelor sunt determinate în planul de proiecție Stereo 70 și sunt rotunjite la 1 milimetru.

*** Distanța dintre puncte este formată din segmente cumulate ce sunt mai mici decât valoarea 1 milimetru.

**DATE DESPRE IMOBILUL NR. 10636**

Oficiul de Cadastru și Publicitate Imobiliară DOLJ
Biroul de Cadastru și Publicitate Imobiliară Craiova

A. Partea I. Descrierea imobilului

TEREN Extravilan

Adresa: Jud. Dolj, T 37, P 22

Nr. Crt	Nr cadastral Nr. topografic	Suprafața* (mp)	Observații / Referințe
A1	36015	10.000	Sector cadastral:6 Teren neimprejmuit;

B. Partea II. Proprietari și acte

Inscrieri privitoare la dreptul de proprietate și alte drepturi reale		Referințe
285183 / 23/12/2019		
Act Notarial nr. 4026, din 20/12/2019 emis de NP Budiana Ionut Razvan;		
B1	Intabulare, drept de PROPRIETATE, dobândit prin Conventie, cota actuala 1/1, cota initiala 1/1	A1
	1) POIANĂ IONICĂ	
	2) POIANĂ MARINELA-JANINA	


C. Partea III. SARCINI .

Inscrieri privind dezmembramintele dreptului de proprietate, drepturi reale de garanție și sarcini	Referințe
NU SUNT	

Teren

Nr cadastral	Suprafața (mp)*	Observații / Referințe
36015	10.000	

* Suprafața este determinată în planul de proiecție Stereo 70.



Date referitoare la teren

Crt	Categorie folosință	Intravilan	Suprafața (mp)	Tarla	Parcelă	Nr. topo	Observații / Referințe
1	arabil	NU	10.000	37	22	-	

Lungime Segmente

1) Valorile lungimilor segmentelor sunt obținute din proiecție în plan.

Punct început	X / Y	Punct sfârșit	X / Y	Lungime segment (** (m)
1	348.877,627 293.272,729	2	349.485,373 293.236,362	608.833
2	349.485,373 293.236,362	3	349.486,179 293.251,163	14.823
3	349.486,179 293.251,163	4	349.486,266 293.252,767	1.606
4	349.486,266 293.252,767	5	348.878,838 293.289,115	608.515
5	348.878,838 293.289,115	6	348.878,72 293.287,513	1.606

Punct început	X / Y	Punct sfârșit	X / Y	Lungime segment (** (m)
6	348.878,72 293.287,513	7	348.878,263 293.281,332	6.198
7	348.878,263 293.281,332	1	348.877,627 293.272,729	8.626

** Lungimile segmentelor sunt determinate în planul de proiecție Stereo 70 și sunt rotunjite la 1 milimetru.

*** Distanța dintre puncte este formată din segmente cumulate ce sunt mai mici decât valoarea 1 milimetru.

**DATE DESPRE IMOBILUL NR. 10637**

Oficiul de Cadastru și Publicitate Imobiliară DOLJ
Biroul de Cadastru și Publicitate Imobiliară Craiova

A. Partea I. Descrierea imobilului

TEREN Extravilan

Adresa: Jud. Dolj, T 37, P 23

Nr. Crt	Nr cadastral Nr. topografic	Suprafața* (mp)	Observații / Referințe
A1	33701	13.874	Sector cadastral:6 Teren neimprejmuit;

B. Partea II. Proprietari și acte

Inscrieri privitoare la dreptul de proprietate și alte drepturi reale		Referințe
102513 / 27/08/2015		
Hotarare Judecatoreasca nr. sentinta civila nr 1910 in dosar 1388/201/2014, din 24/09/2014 emis de Judecatoria Calafat;		
B1	Intabulare, drept de PROPRIETATE, dobandit prin Hotarare Judecatoreasca, cota actuala 1/1, cota initiala 1/1 1) RADU ELENA CORINA	A1

C. Partea III. SARCINI .


Inscrieri privind dezmembramintele dreptului de proprietate, drepturi reale de garanție și sarcini	Referințe
NU SUNT	

Anexa Nr. 1 La Partea I

Teren

Nr cadastral	Suprafața (mp)*	Observații / Referințe
33701	13.874	

* Suprafața este determinată în planul de proiecție Stereo 70.



Date referitoare la teren

Crt	Categorie folosință	Intravilan	Suprafața (mp)	Tarla	Parcelă	Nr. topo	Observații / Referințe
1	arabil	NU	13.874	37	23	-	

Lungime Segmente

1) Valorile lungimilor segmentelor sunt obținute din proiecție în plan.

Punct început	X / Y	Punct sfârșit	X / Y	Lungime segment (** (m)
1	348.875,947 293.250,01	2	349.484,133 293.213,615	609.274
2	349.484,133 293.213,615	3	349.485,286 293.234,759	21.175
3	349.485,286 293.234,759	4	349.485,373 293.236,362	1.605
4	349.485,373 293.236,362	5	348.877,627 293.272,729	608.833
5	348.877,627 293.272,729	6	348.877,509 293.271,128	1.605

Punct început	X / Y	Punct sfârșit	X / Y	Lungime segment (** (m)
6	348.877,509 293.271,128	7	348.877,052 293.264,95	6.195
7	348.877,052 293.264,95	1	348.875,947 293.250,01	14.981

** Lungimile segmentelor sunt determinate în planul de proiecție Stereo 70 și sunt rotunjite la 1 milimetru.

*** Distanța dintre puncte este formată din segmente cumulate ce sunt mai mici decât valoarea 1 milimetru.

**DATE DESPRE IMOBILUL NR. 10638**

Oficiul de Cadastru și Publicitate Imobiliară DOLJ
Biroul de Cadastru și Publicitate Imobiliară Craiova

A. Partea I. Descrierea imobilului

TEREN Extravilan

Adresa: Jud. Dolj, T 37, P 24, 24/1

Nr. Crt	Nr cadastral Nr. topografic	Suprafața* (mp)	Observații / Referințe
A1	31546	5.300	Sector cadastral:6 Teren neimprejmuit;

B. Partea II. Proprietari și acte

Inscrieri privitoare la dreptul de proprietate și alte drepturi reale		Referințe
107100 / 14/12/2012		
Hotarare Judecatoreasca nr. Sentinta civila nr 2381, din 23/11/2011 emis de Judecatoria Calafat (Adeverinta nr 1421/2012 Comuna Cetate);		
B1	Intabulare, drept de PROPRIETATE, dobandit prin Hotarare Judecatoreasca, cota actuala 1/1, cota initiala 1/1 1) SC EAST WAY SPEDITION SRL, CIF:999999999999, LIPSA CUI	A1
148545 / 24/07/2020		
Act Notarial nr. Contract de Ipoteca 658, din 16/07/2020 emis de Marincas Eugen;		
B2	Se noteaza interdictiile de instrainare , grevare , inchiriere , dezmembrare , comasare , restructurare , amenajare , construire , demolare 1) LIBRA INTERNET BANK S.A., CIF:8119644	A1
85678 / 10/05/2022		
Act Notarial nr. contract de ipoteca imobiliara aut nr 418, din 03/05/2022 emis de Marincas Eugen;		
B3	se noteaza interdictiile de instrainare , grevare , inchiriere , dezmembrare , comasare , restructurare , amenajare , construire , demolare 1) LIBRA INTERNET BANK S.A., CIF:8119644	A1

C. Partea III. SARCINI


Inscrieri privind dezmembramintele dreptului de proprietate, drepturi reale de garanție și sarcini		Referințe
148545 / 24/07/2020		
Act Notarial nr. Contract de Ipoteca 658, din 16/07/2020 emis de Marincas Eugen;		
C1	Intabulare, drept de IPOTECA, Valoare:7500000 RON,plus celelalte obligatii de plata aferente creditului 1) LIBRA INTERNET BANK S.A., CIF:8119644	A1
85678 / 10/05/2022		
Act Notarial nr. contract de ipoteca imobiliara aut nr 418, din 03/05/2022 emis de Marincas Eugen;		
C2	Intabulare, drept de IPOTECA, Valoare:4700000 LEI,plus celelalte obligatii de plata aferente creditului 1) LIBRA INTERNET BANK S.A., CIF:8119644	A1

Anexa Nr. 1 La Partea I

Teren

Nr cadastral	Suprafața (mp)*	Observații / Referințe
31546	5.300	

* Suprafața este determinată în planul de proiecție Stereo 70.



Date referitoare la teren

Crt	Categorie folosință	Intravilan	Suprafața (mp)	Tarla	Parcelă	Nr. topo	Observații / Referințe
1	arabil	NU	3.900	37	24	-	
2	arabil	NU	1.400	37	24/1	-	

Lungime Segmente

1) Valorile lungimilor segmentelor sunt obținute din proiecție în plan.

Punct început	X / Y	Punct sfârșit	X / Y	Lungime segment (** (m)
1	348.875,306 293.241,335	2	349.483,691 293.204,929	609.473
2	349.483,691 293.204,929	3	349.484,001 293.211,181	6.26
3	349.484,001 293.211,181	4	349.484,046 293.212,014	0.834
4	349.484,046 293.212,014	5	349.484,133 293.213,615	1.603

Punct început	X / Y	Punct sfârșit	X / Y	Lungime segment (** (m)
5	349.484,133 293.213,615	6	348.875,947 293.250,01	609.274
6	348.875,947 293.250,01	7	348.875,829 293.248,409	1.605
7	348.875,829 293.248,409	8	348.875,373 293.242,236	6.19
8	348.875,373 293.242,236	1	348.875,306 293.241,335	0.903

** Lungimile segmentelor sunt determinate în planul de proiecție Stereo 70 și sunt rotunjite la 1 milimetru.

*** Distanța dintre puncte este formată din segmente cumulate ce sunt mai mici decât valoarea 1 milimetru.

**DATE DESPRE IMOBILUL NR. 10639**

Oficiul de Cadastru și Publicitate Imobiliară DOLJ
Biroul de Cadastru și Publicitate Imobiliară Craiova

A. Partea I. Descrierea imobilului

TEREN Extravilan

Adresa: Jud. Dolj, T 37, P 45

Nr. Crt	Nr cadastral Nr. topografic	Suprafața* (mp)	Observații / Referințe
A1		Din acte: 9.091 Masurata: 8.927	Sector cadastral:6 Teren neimprejmuit; Imobilul a fost diminuat cu un procent de 1,81%

B. Partea II. Proprietari și acte

Inscrieri privitoare la dreptul de proprietate și alte drepturi reale		Referințe
/		
Act Administrativ nr. TDP 1292-58437, din 30/01/1995 emis de CJSDPAT DOLJ;		
B1	Intabulare, drept de PROPRIETATE, dobandit prin Reconstituire, cota actuala 1/1, cota initiala 1/1 1) SODOLEANU I. ION, LIPSA CNP	A1

C. Partea III. SARCINI .


Inscrieri privind dezmembramintele dreptului de proprietate, drepturi reale de garanție și sarcini	Referințe
NU SUNT	

Anexa Nr. 1 La Partea I

Teren

Nr cadastral	Suprafața (mp)*	Observații / Referințe
	Din acte: 9.091 Masurata: 8.927	Imobilul a fost diminuat cu un procent de 1,81%

* Suprafața este determinată în planul de proiecție Stereo 70.



Date referitoare la teren

Crt	Categorie folosință	Intra vilan	Suprafața (mp)	Tarla	Parcelă	Nr. topo	Observații / Referințe
1	arabil	NU	8.927	37	45	-	

Lungime Segmente

1) Valorile lungimilor segmentelor sunt obținute din proiecție în plan.

Punct început	X / Y	Punct sfârșit	X / Y	Lungime segment (** (m)
1	348.874,227 293.226,731	2	349.482,967 293.190,304	609.829
2	349.482,967 293.190,304	3	349.483,612 293.203,327	13.039
3	349.483,612 293.203,327	4	349.483,691 293.204,929	1.604
4	349.483,691 293.204,929	5	348.875,306 293.241,335	609.473
5	348.875,306 293.241,335	6	348.875,188 293.239,735	1.604

Punct început	X / Y	Punct sfârșit	X / Y	Lungime segment (** (m)
6	348.875,188 293.239,735	7	348.874,732 293.233,564	6.188
7	348.874,732 293.233,564	1	348.874,227 293.226,731	6.852

** Lungimile segmentelor sunt determinate în planul de proiecție Stereo 70 și sunt rotunjite la 1 milimetru.

*** Distanța dintre puncte este formată din segmente cumulate ce sunt mai mici decât valoarea 1 milimetru.

**DATE DESPRE IMOBILUL NR. 10640**

Oficiul de Cadastru și Publicitate Imobiliară DOLJ
 Biroul de Cadastru și Publicitate Imobiliară Craiova

A. Partea I. Descrierea imobilului

TEREN Extravilan

Adresa: Jud. Dolj, T 37, P 26

Nr. Crt	Nr cadastral Nr. topografic	Suprafața* (mp)	Observații / Referințe
A1		Din acte: 18.105 Masurata: 17.778	Sector cadastral:6 Teren neimprejmuit; Imobilul a fost diminuat cu un procent de 1,81%

B. Partea II. Proprietari și acte

Inscrieri privitoare la dreptul de proprietate și alte drepturi reale		Referințe
/		
Act Administrativ nr. TDP 2847-19533, din 05/04/2001 emis de CJSDPAT DOLJ;		
B1	Intabulare, drept de PROPRIETATE, dobandit prin Reconstituire, cota actuala 1/1, cota initiala 1/1 1) RĂDUCU M. ION, LIPSA CNP	A1

C. Partea III. SARCINI .


Inscrieri privind dezmembramintele dreptului de proprietate, drepturi reale de garanție și sarcini	Referințe
NU SUNT	

Anexa Nr. 1 La Partea I

Teren

Nr cadastral	Suprafața (mp)*	Observații / Referințe
	Din acte: 18.105 Masurata: 17.778	Imobilul a fost diminuat cu un procent de 1,81%

* Suprafața este determinată în planul de proiecție Stereo 70.



Date referitoare la teren

Crt	Categorie folosință	Intravilan	Suprafața (mp)	Tarla	Parcelă	Nr. topo	Observații / Referințe
1	arabil	NU	17.778	37	26	-	

Lungime Segmente

1) Valorile lungimilor segmentelor sunt obținute din proiecție în plan.

Punct început	X / Y	Punct sfârșit	X / Y	Lungime segment (** (m)
1	348.872,079 293.197,673	2	349.481,528 293.161,203	610.539
2	349.481,528 293.161,203	3	349.482,896 293.188,862	27.693
3	349.482,896 293.188,862	4	349.482,967 293.190,304	1.444
4	349.482,967 293.190,304	5	348.874,227 293.226,731	609.829

Punct început	X / Y	Punct sfârșit	X / Y	Lungime segment (** (m)
5	348.874,227 293.226,731	6	348.874,121 293.225,291	1.444
6	348.874,121 293.225,291	7	348.873,633 293.218,696	6.613
7	348.873,633 293.218,696	1	348.872,079 293.197,673	21.08

** Lungimile segmentelor sunt determinate în planul de proiecție Stereo 70 și sunt rotunjite la 1 milimetru.

*** Distanța dintre puncte este formată din segmente cumulate ce sunt mai mici decât valoarea 1 milimetru.

**DATE DESPRE IMOBILUL NR. 10641**

Oficiul de Cadastru și Publicitate Imobiliară DOLJ
 Biroul de Cadastru și Publicitate Imobiliară Craiova

A. Partea I. Descrierea imobilului

TEREN Extravilan

Adresa: Jud. Dolj, T 37, P 27

Nr. Crt	Nr cadastral Nr. topografic	Suprafața* (mp)	Observații / Referințe
A1		Din acte: 6.000 Masurata: 5.891	Sector cadastral:6 Teren neimprejmuit; Imobilul a fost diminuat cu un procent de 1,81%

B. Partea II. Proprietari și acte

Inscrieri privitoare la dreptul de proprietate și alte drepturi reale		Referințe
/		
Act Administrativ nr. TDP 1539-48474, din 02/02/1995 emis de CJSDPAT DOLJ;		
B1	Intabulare, drept de PROPRIETATE, dobandit prin Reconstituire, cota actuala 1/1, cota initiala 1/1 1) SOLOMON P. ELENA, LIPSA CNP 2) SÎRBU P. ELISEI, LIPSA CNP	A1

C. Partea III. SARCINI .


Inscrieri privind dezmembramintele dreptului de proprietate, drepturi reale de garanție și sarcini	Referințe
NU SUNT	

Anexa Nr. 1 La Partea I

Teren

Nr cadastral	Suprafața (mp)*	Observații / Referințe
	Din acte: 6.000 Masurata: 5.891	Imobilul a fost diminuat cu un procent de 1,81%

* Suprafața este determinată în planul de proiecție Stereo 70.



Date referitoare la teren

Crt	Categorie folosință	Intra vilan	Suprafața (mp)	Tarla	Parcelă	Nr. topo	Observații / Referințe
1	arabil	NU	5.891	37	27	-	

Lungime Segmente

1) Valorile lungimilor segmentelor sunt obținute din proiecție în plan.

Punct început	X / Y	Punct sfârșit	X / Y	Lungime segment (** (m)
1	348.871,368 293.188,05	2	349.481,051 293.151,567	610.774
2	349.481,051 293.151,567	3	349.481,472 293.160,078	8.521
3	349.481,472 293.160,078	4	349.481,528 293.161,203	1.126
4	349.481,528 293.161,203	5	348.872,079 293.197,673	610.539
5	348.872,079 293.197,673	6	348.871,996 293.196,549	1.127

Punct început	X / Y	Punct sfârșit	X / Y	Lungime segment (** (m)
6	348.871,996 293.196,549	7	348.871,447 293.189,112	7.457
7	348.871,447 293.189,112	1	348.871,368 293.188,05	1.065

** Lungimile segmentelor sunt determinate în planul de proiecție Stereo 70 și sunt rotunjite la 1 milimetru.

*** Distanța dintre puncte este formată din segmente cumulate ce sunt mai mici decât valoarea 1 milimetru.

**DATE DESPRE IMOBILUL NR. 10642**

Oficiul de Cadastru și Publicitate Imobiliară DOLJ
Biroul de Cadastru și Publicitate Imobiliară Craiova

A. Partea I. Descrierea imobilului

TEREN Extravilan

Adresa: Jud. Dolj, T 37, P 28

Nr. Crt	Nr cadastral Nr. topografic	Suprafața* (mp)	Observații / Referințe
A1		Din acte: 5.000 Masurata: 4.910	Sector cadastral:6 Teren neimprejmuit; Imobilul a fost diminuat cu un procent de 1,81%

B. Partea II. Proprietari și acte

Inscrieri privitoare la dreptul de proprietate și alte drepturi reale		Referințe
/		
Act Administrativ nr. TDP 1539-48474, din 02/02/1995 emis de CJSDPAT DOLJ;		
B1	Intabulare, drept de PROPRIETATE, dobandit prin Reconstituire, cota actuala 1/1, cota initiala 1/1 1) SOLOMON P. ELENA, LIPSA CNP 2) SÎRBU P. ELISEI, LIPSA CNP	A1

C. Partea III. SARCINI .


Inscrieri privind dezmembramintele dreptului de proprietate, drepturi reale de garanție și sarcini	Referințe
NU SUNT	

Anexa Nr. 1 La Partea I

Teren

Nr cadastral	Suprafața (mp)*	Observații / Referințe
	Din acte: 5.000 Masurata: 4.910	Imobilul a fost diminuat cu un procent de 1,81%

* Suprafața este determinată în planul de proiecție Stereo 70.



Date referitoare la teren

Crt	Categorie folosință	Intra vilan	Suprafața (mp)	Tarla	Parcelă	Nr. topo	Observații / Referințe
1	arabil	NU	4.910	37	28	-	

Lungime Segmente

1) Valorile lungimilor segmentelor sunt obținute din proiecție în plan.

Punct început	X / Y	Punct sfârșit	X / Y	Lungime segment (** (m)
1	348.870,776 293.180,034	2	349.480,653 293.143,539	610.968
2	349.480,653 293.143,539	3	349.481,0 293.150,546	7.016
3	349.481,0 293.150,546	4	349.481,01 293.150,748	0.202
4	349.481,01 293.150,748	5	349.481,051 293.151,567	0.82
5	349.481,051 293.151,567	6	348.871,368 293.188,05	610.774

Punct început	X / Y	Punct sfârșit	X / Y	Lungime segment (** (m)
6	348.871,368 293.188,05	7	348.871,293 293.187,031	1.022
7	348.871,293 293.187,031	1	348.870,776 293.180,034	7.016

** Lungimile segmentelor sunt determinate în planul de proiecție Stereo 70 și sunt rotunjite la 1 milimetru.

*** Distanța dintre puncte este formată din segmente cumulate ce sunt mai mici decât valoarea 1 milimetru.

**DATE DESPRE IMOBILUL NR. 10643**

Oficiul de Cadastru și Publicitate Imobiliară DOLJ
Biroul de Cadastru și Publicitate Imobiliară Craiova

A. Partea I. Descrierea imobilului

TEREN Extravilan

Adresa: Jud. Dolj, T 37, P 29

Nr. Crt	Nr cadastral Nr. topografic	Suprafața* (mp)	Observații / Referințe
A1	33888	7.081	Sector cadastral:6 Teren neimprejmuit;

B. Partea II. Proprietari și acte

Inscrieri privitoare la dreptul de proprietate și alte drepturi reale	Referințe
69801 / 23/05/2016	
Act Notarial nr. contract de vanzare nr 1553, din 17/05/2016 emis de NP BUDIANA IONUT RAZVAN;	
B1	A1
Intabulare, drept de PROPRIETATE, dobandit prin Conventie, cota actuala 1/1, cota initiala 1/1	
1) EAST WAY SPEDITION SRL, CIF:13176107	
149544 / 27/07/2020	
Act Notarial nr. contract de ipoteca aut nr 658, din 16/07/2020 emis de NP Marincas Eugen;	
B2	A1
se noteaza interdictiile de instrainare, grevare, inchiriere, dezmembrare, comasare, restructurare, amenajare, construire si demolare in favoarea	
1) LIBRA INTERNET BANK S.A., CIF:8119644	
84846 / 09/05/2022	
Act Notarial nr. Contract de ipoteca aut. nr. 418, din 02/05/2022 emis de Marincas Eugen;	
B3	A1
Se noteaza interdictiile de instrainare, grevare, inchiriere, dezmembrare, comasare, construire, demolare, restructurare si amenajare.	
1) LIBRA INTERNET BANK S.A., CIF:8119644	

C. Partea III. SARCINI


Inscrieri privind dezmembramintele dreptului de proprietate, drepturi reale de garanție și sarcini	Referințe
149544 / 27/07/2020	
Act Notarial nr. contract de ipoteca aut nr 658, din 16/07/2020 emis de NP Marincas Eugen;	
C1	A1
Intabulare, drept de IPOTECA, Valoare:7500000 RONsi celelalte obligatii de plata aferente creditului	
1) LIBRA INTERNET BANK S.A., CIF:8119644	
84846 / 09/05/2022	
Act Notarial nr. Contract de ipoteca aut. nr. 418, din 02/05/2022 emis de Marincas Eugen;	
C2	A1
Intabulare, drept de IPOTECA, Valoare:4700000 RON+celelalte obligatii de plata aferente creditului	
1) LIBRA INTERNET BANK S.A., CIF:8119644	

Anexa Nr. 1 La Partea I

Teren

Nr cadastral	Suprafața (mp)*	Observații / Referințe
33888	7.081	

* Suprafața este determinată în planul de proiecție Stereo 70.



Date referitoare la teren

Crt	Categorie folosință	Intravilan	Suprafața (mp)	Tarla	Parcelă	Nr. topo	Observații / Referințe
1	arabil	NU	7.081	37	29	-	

Lungime Segmente

1) Valorile lungimilor segmentelor sunt obținute din proiecție în plan.

Punct început	X / Y	Punct sfârșit	X / Y	Lungime segment (** (m)
1	348.869,922 293.168,477	2	349.480,08 293.131,965	611.249
2	349.480,08 293.131,965	3	349.480,607 293.142,606	10.654
3	349.480,607 293.142,606	4	349.480,653 293.143,539	0.934
4	349.480,653 293.143,539	5	348.870,776 293.180,034	610.968
5	348.870,776 293.180,034	6	348.870,723 293.179,316	0.72

Punct început	X / Y	Punct sfârșit	X / Y	Lungime segment (** (m)
6	348.870,723 293.179,316	7	348.870,707 293.179,102	0.215
7	348.870,707 293.179,102	8	348.870,12 293.171,155	7.969
8	348.870,12 293.171,155	1	348.869,922 293.168,477	2.685

** Lungimile segmentelor sunt determinate în planul de proiecție Stereo 70 și sunt rotunjite la 1 milimetru.

*** Distanța dintre puncte este formată din segmente cumulate ce sunt mai mici decât valoarea 1 milimetru.

**DATE DESPRE IMOBILUL NR. 10644**

Oficiul de Cadastru și Publicitate Imobiliară DOLJ
Biroul de Cadastru și Publicitate Imobiliară Craiova

A. Partea I. Descrierea imobilului

TEREN Extravilan

Adresa: Jud. Dolj, T 37, P 30

Nr. Crt	Nr cadastral Nr. topografic	Suprafața* (mp)	Observații / Referințe
A1		Din acte: 15.037 Masurata: 14.765	Sector cadastral:6 Teren neimprejmuit; Imobilul a fost diminuat cu un procent de 1,81%

B. Partea II. Proprietari și acte

Inscrieri privitoare la dreptul de proprietate și alte drepturi reale		Referințe
/		
Act Administrativ nr. TDP 1573-48474, din 30/01/1995 emis de CJSDPAT DOLJ;		
B1	Intabulare, drept de PROPRIETATE, dobandit prin Reconstituire, cota actuala 1/1, cota initiala 1/1 1) UȚA ST. ION (BUROAICA), LIPSA CNP	A1

C. Partea III. SARCINI .


Inscrieri privind dezmembramintele dreptului de proprietate, drepturi reale de garanție și sarcini	Referințe
NU SUNT	

Anexa Nr. 1 La Partea I

Teren

Nr cadastral	Suprafața (mp)*	Observații / Referințe
	Din acte: 15.037 Masurata: 14.765	Imobilul a fost diminuat cu un procent de 1,81%

* Suprafața este determinată în planul de proiecție Stereo 70.



Date referitoare la teren

Crt	Categorie folosință	Intra vilan	Suprafața (mp)	Tarla	Parcelă	Nr. topo	Observații / Referințe
1	arabil	NU	14.765	37	30	-	

Lungime Segmente

1) Valorile lungimilor segmentelor sunt obținute din proiecție în plan.

Punct început	X / Y	Punct sfârșit	X / Y	Lungime segment (** (m)
1	348.868,142 293.144,397	2	349.478,887 293.107,85	611.838
2	349.478,887 293.107,85	3	349.480,034 293.131,033	23.211
3	349.480,034 293.131,033	4	349.480,08 293.131,965	0.933
4	349.480,08 293.131,965	5	348.869,922 293.168,477	611.249

Punct început	X / Y	Punct sfârșit	X / Y	Lungime segment (** (m)
5	348.869,922 293.168,477	6	348.869,853 293.167,546	0.934
6	348.869,853 293.167,546	7	348.869,266 293.159,603	7.965
7	348.869,266 293.159,603	1	348.868,142 293.144,397	15.247

** Lungimile segmentelor sunt determinate în planul de proiecție Stereo 70 și sunt rotunjite la 1 milimetru.

*** Distanța dintre puncte este formată din segmente cumulate ce sunt mai mici decât valoarea 1 milimetru.

**DATE DESPRE IMOBILUL NR. 10645**

Oficiul de Cadastru și Publicitate Imobiliară DOLJ
Biroul de Cadastru și Publicitate Imobiliară Craiova

A. Partea I. Descrierea imobilului

TEREN Extravilan

Adresa: Jud. Dolj, T 37, P 31

Nr. Crt	Nr cadastral Nr. topografic	Suprafața* (mp)	Observații / Referințe
A1		Din acte: 3.000 Masurata: 2.946	Sector cadastral:6 Teren neimprejmuit; Imobilul a fost diminuat cu un procent de 1,81%

B. Partea II. Proprietari și acte

Inscrieri privitoare la dreptul de proprietate și alte drepturi reale		Referințe
/		
Act Administrativ nr. TDP 1552-48474, din 26/01/1995 emis de CJSDPAT DOLJ;		
B1	Intabulare, drept de PROPRIETATE, dobandit prin Reconstituire, cota actuala 1/1, cota initiala 1/1 1) SOLOMON P. ELENA, LIPSA CNP	A1

C. Partea III. SARCINI .

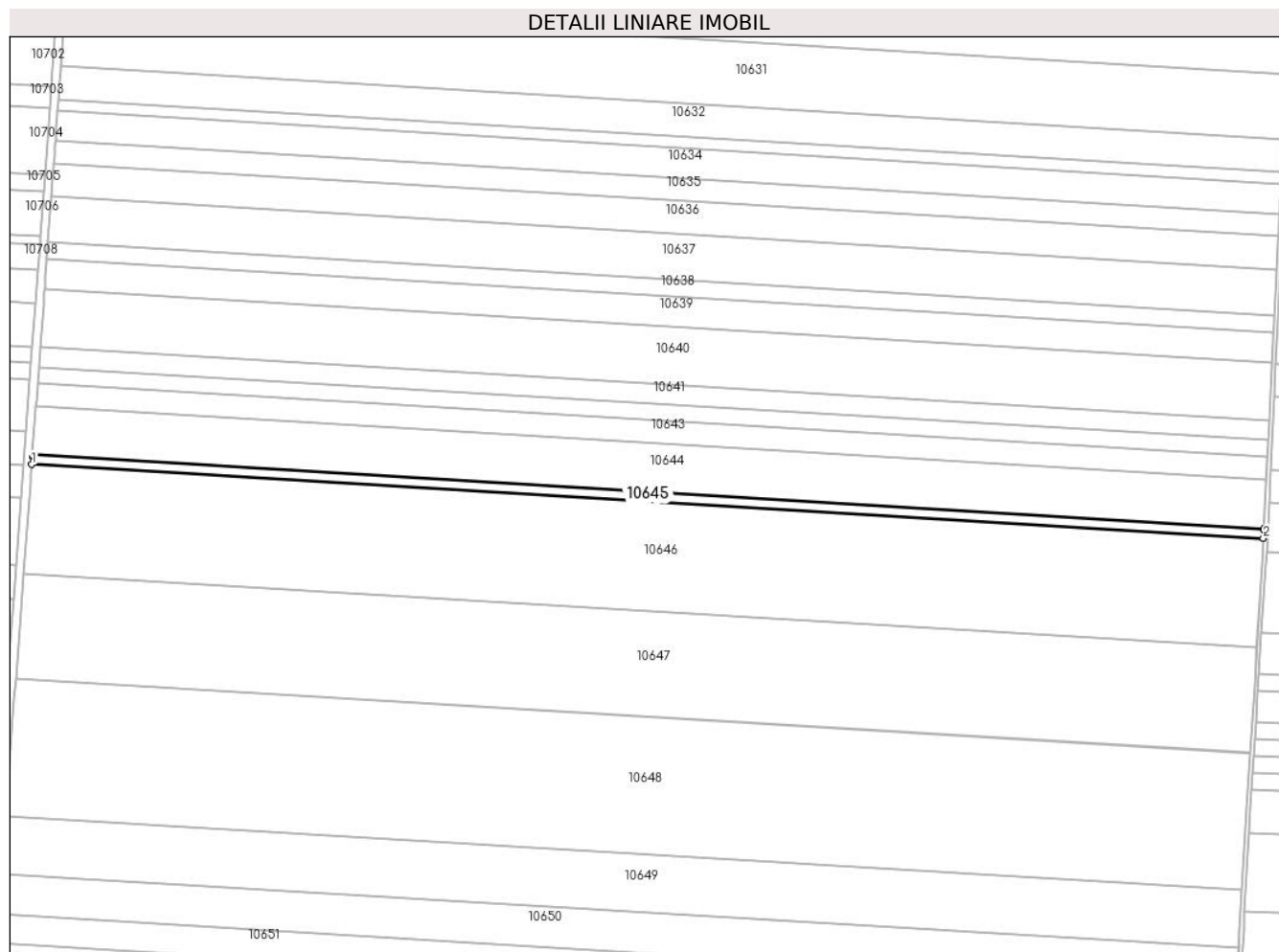
Inscrieri privind dezmembramintele dreptului de proprietate, drepturi reale de garanție și sarcini	Referințe
NU SUNT	

Anexa Nr. 1 La Partea I

Teren

Nr cadastral	Suprafața (mp)*	Observații / Referințe
	Din acte: 3.000 Masurata: 2.946	Imobilul a fost diminuat cu un procent de 1,81%

* Suprafața este determinată în planul de proiecție Stereo 70.



Date referitoare la teren

Crt	Categorie folosință	Intra vilan	Suprafața (mp)	Tarla	Parcelă	Nr. topo	Observații / Referințe
1	arabil	NU	2.946	37	31	-	

Lungime Segmente

1) Valorile lungimilor segmentelor sunt obținute din proiecție în plan.

Punct început	X / Y	Punct sfârșit	X / Y	Lungime segment (** (m)
1	348.867,787 293.139,595	2	349.478,649 293.103,041	611.955
2	349.478,649 293.103,041	3	349.478,854 293.107,179	4.143
3	349.478,854 293.107,179	4	349.478,887 293.107,85	0.672
4	349.478,887 293.107,85	5	348.868,142 293.144,397	611.838
5	348.868,142 293.144,397	6	348.868,092 293.143,727	0.672

Punct început	X / Y	Punct sfârșit	X / Y	Lungime segment (** (m)
6	348.868,092 293.143,727	1	348.867,787 293.139,595	4.143

** Lungimile segmentelor sunt determinate în planul de proiecție Stereo 70 și sunt rotunjite la 1 milimetru.

*** Distanța dintre puncte este formată din segmente cumulate ce sunt mai mici decât valoarea 1 milimetru.

**DATE DESPRE IMOBILUL NR. 10646**

Oficiul de Cadastru și Publicitate Imobiliară DOLJ
Biroul de Cadastru și Publicitate Imobiliară Craiova

A. Partea I. Descrierea imobilului

TEREN Extravilan

Adresa: Jud. Dolj, T 37, P 32,33,34

Nr. Crt	Nr cadastral Nr. topografic	Suprafața* (mp)	Observații / Referințe
A1	36147	33.353	Sector cadastral:6 Teren neimprejmuit;

B. Partea II. Proprietari și acte

Inscrieri privitoare la dreptul de proprietate și alte drepturi reale		Referințe
117611 / 23/06/2022		
Act Notarial nr. cvc aut nr 910, din 23/06/2022 emis de Dragancea Ofelia;		
B1	Intabulare, drept de PROPRIETATE, dobandit prin Conventie, cota actuala 1/1, cota initiala 1/1 1) RADU ELENA CORINA 2) RADU MARIN	A1
B2	se notează faptul că, urmare a transferului intrapatrimonial, imobilul face parte din patrimoniul de afecțiune al lui: RADU ELENA CORINA INTREPRINDERE INDIVIDUALA	A1

C. Partea III. SARCINI .

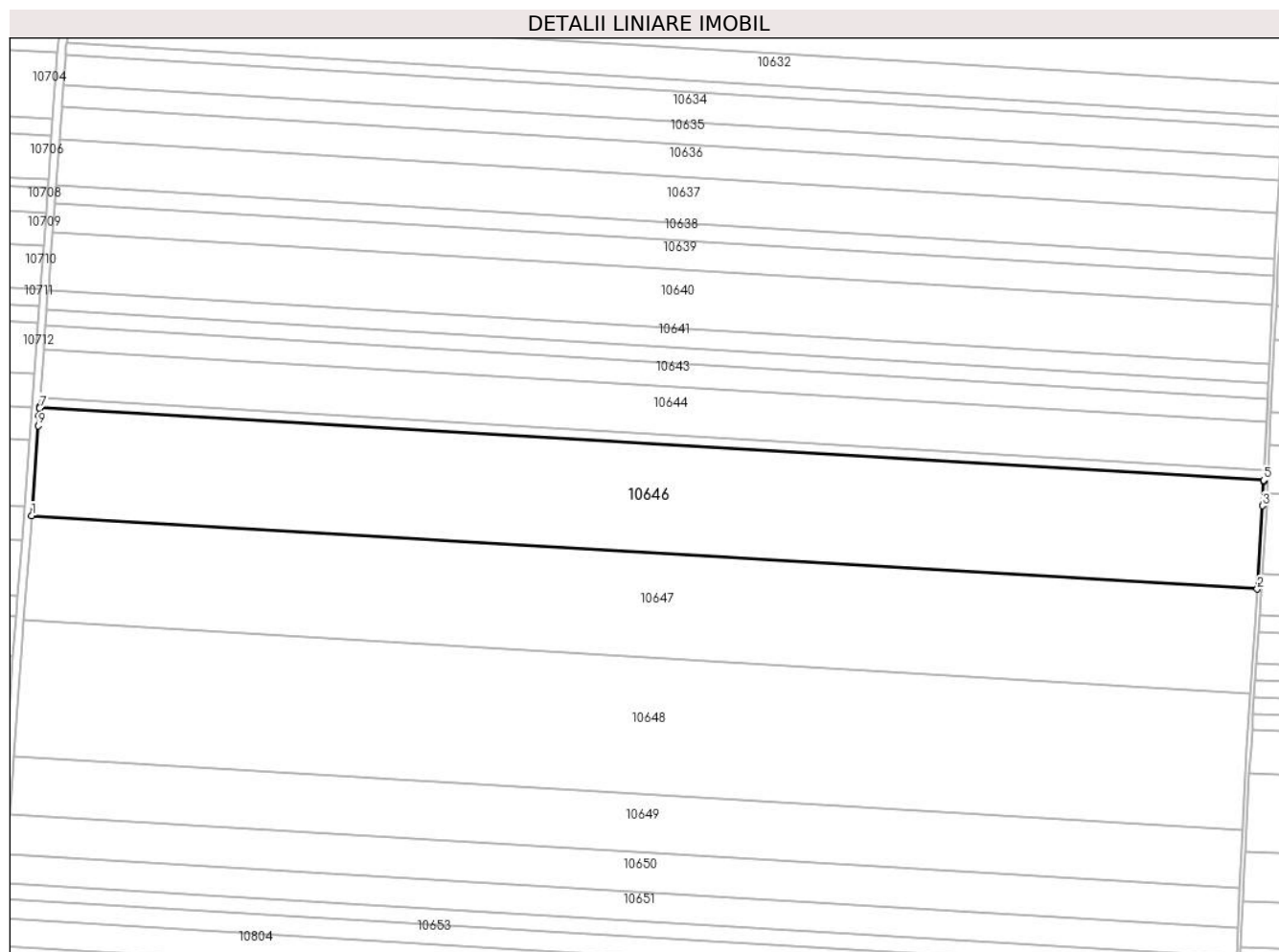
Inscrieri privind dezmembramintele dreptului de proprietate, drepturi reale de garanție și sarcini	Referințe
NU SUNT	

Anexa Nr. 1 La Partea I

Teren

Nr cadastral	Suprafața (mp)*	Observații / Referințe
36147	33.353	

* Suprafața este determinată în planul de proiecție Stereo 70.



Date referitoare la teren

Crt	Categorie folosință	Intravilan	Suprafața (mp)	Tarla	Parcelă	Nr. topo	Observații / Referințe
1	arabil	NU	8.000	37,37,37	32,33,34	-	
2	arabil	NU	12.453	37,37,37	32,33,34	-	
3	arabil	NU	12.900	37,37,37	32,33,34	-	

Lungime Segmente

1) Valorile lungimilor segmentelor sunt obținute din proiecție în plan.

Punct început	X / Y	Punct sfârșit	X / Y	Lungime segment (** (m)
1	348.863,772 293.085,276	2	349.475,421 293.048,675	612.743
2	349.475,421 293.048,675	3	349.478,019 293.090,315	41.721
3	349.478,019 293.090,315	4	349.478,618 293.102,423	12.123
4	349.478,618 293.102,423	5	349.478,649 293.103,041	0.619

Punct început	X / Y	Punct sfârșit	X / Y	Lungime segment (** (m)
5	349.478,649 293.103,041	6	348.867,787 293.139,595	611.955
6	348.867,787 293.139,595	7	348.867,741 293.138,978	0.619
7	348.867,741 293.138,978	8	348.867,454 293.135,087	3.902
8	348.867,454 293.135,087	9	348.867,092 293.130,199	4.901
9	348.867,092 293.130,199	1	348.863,772 293.085,276	45.046

** Lungimile segmentelor sunt determinate în planul de proiecție Stereo 70 și sunt rotunjite la 1 milimetru.

*** Distanța dintre puncte este formată din segmente cumulate ce sunt mai mici decât valoarea 1 milimetru.

**DATE DESPRE IMOBILUL NR. 10647**

Oficiul de Cadastru și Publicitate Imobiliară DOLJ
Biroul de Cadastru și Publicitate Imobiliară Craiova

A. Partea I. Descrierea imobilului

TEREN Extravilan

Adresa: Jud. Dolj, T 37, P 35

Nr. Crt	Nr cadastral Nr. topografic	Suprafața* (mp)	Observații / Referințe
A1		Din acte: 32.583 Masurata: 31.994	Sector cadastral:6 Teren neimprejmuit; Imobilul a fost diminuat cu un procent de 1,81%

B. Partea II. Proprietari și acte

Inscrieri privitoare la dreptul de proprietate și alte drepturi reale		Referințe
/		
Act Administrativ nr. TDP 1524-48474, din 01/02/1995 emis de CJSDPAT DOLJ;		
B1	Intabulare, drept de PROPRIETATE, dobandit prin Reconstituire, cota actuala 1/1, cota initiala 1/1 1) GRECU C. ELENA, LIPSA CNP	A1

C. Partea III. SARCINI .

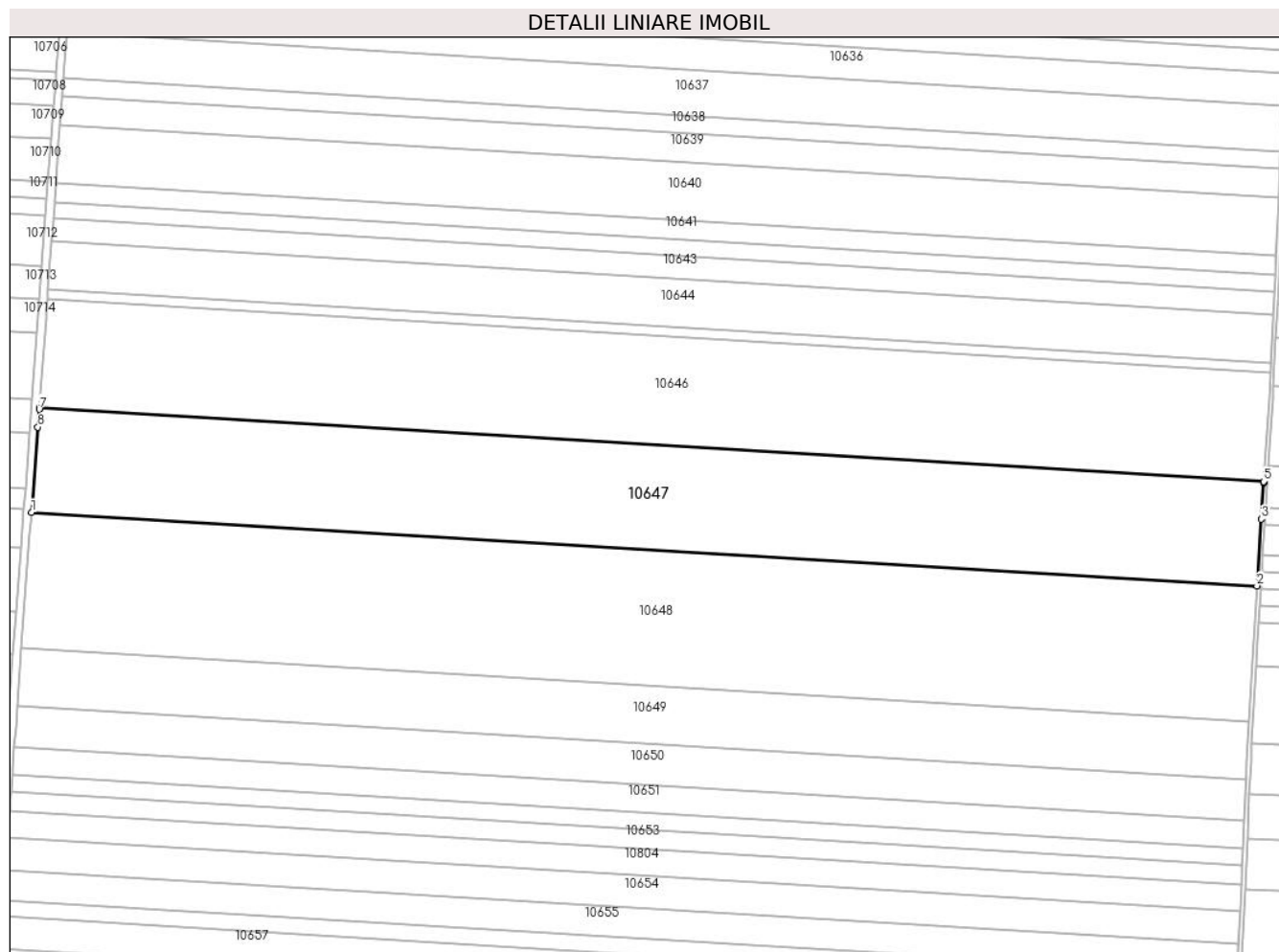
Inscrieri privind dezmembramintele dreptului de proprietate, drepturi reale de garanție și sarcini	Referințe
NU SUNT	

Anexa Nr. 1 La Partea I

Teren

Nr cadastral	Suprafața (mp)*	Observații / Referințe
	Din acte: 32.583 Masurata: 31.994	Imobilul a fost diminuat cu un procent de 1,81%

* Suprafața este determinată în planul de proiecție Stereo 70.



Date referitoare la teren

Crt	Categorie folosință	Intravilan	Suprafața (mp)	Tarla	Parcelă	Nr. topo	Observații / Referințe
1	arabil	NU	31.994	37	35	-	

Lungime Segmente

1) Valorile lungimilor segmentelor sunt obținute din proiecție în plan.

Punct început	X / Y	Punct sfârșit	X / Y	Lungime segment (** (m)
1	348.859,925 293.033,221	2	349.472,027 292.996,592	613.197
2	349.472,027 292.996,592	3	349.474,248 293.029,882	33.364
3	349.474,248 293.029,882	4	349.475,382 293.048,058	18.211
4	349.475,382 293.048,058	5	349.475,421 293.048,675	0.618

Punct început	X / Y	Punct sfârșit	X / Y	Lungime segment (** (m)
5	349.475,421 293.048,675	6	348.863,772 293.085,276	612.743
6	348.863,772 293.085,276	7	348.863,726 293.084,66	0.618
7	348.863,726 293.084,66	8	348.863,078 293.075,891	8.793
8	348.863,078 293.075,891	1	348.859,925 293.033,221	42.786

** Lungimile segmentelor sunt determinate în planul de proiecție Stereo 70 și sunt rotunjite la 1 milimetru.

*** Distanța dintre puncte este formată din segmente cumulate ce sunt mai mici decât valoarea 1 milimetru.

**DATE DESPRE IMOBILUL NR. 10648**

Oficiul de Cadastru și Publicitate Imobiliară DOLJ
Biroul de Cadastru și Publicitate Imobiliară Craiova

A. Partea I. Descrierea imobilului

TEREN Extravilan

Adresa: Jud. Dolj, T 37, P 36,37

Nr. Crt	Nr cadastral Nr. topografic	Suprafața* (mp)	Observații / Referințe
A1	33885	41.738	Sector cadastral:6 Teren neimprejmuit;

B. Partea II. Proprietari și acte

Inscrieri privitoare la dreptul de proprietate și alte drepturi reale		Referințe
100612 / 02/08/2016		
Act Notarial nr. CONTRACT DE DONATIE AUT. NR. 1840, din 21/07/2016 emis de NP Stoenescu Florea (CONTRACT DE VANZARE);		
B1	Intabulare, drept de PROPRIETATE, dobandit prin Conventie, cota actuala 1/1, cota initiala 1/1 1) GALUT AURELIA	A1

C. Partea III. SARCINI .


Inscrieri privind dezmembramintele dreptului de proprietate, drepturi reale de garanție și sarcini	Referințe
NU SUNT	

Anexa Nr. 1 La Partea I

Teren

Nr cadastral	Suprafața (mp)*	Observații / Referințe
33885	41.738	

* Suprafața este determinată în planul de proiecție Stereo 70.



Date referitoare la teren

Crt	Categorie folosință	Intra vilan	Suprafața (mp)	Tarla	Parcelă	Nr. topo	Observații / Referințe
1	arabil	NU	14.300	37,37	36,37	-	
2	arabil	NU	27.438	37,37	36,37	-	

Lungime Segmente

1) Valorile lungimilor segmentelor sunt obținute din proiecție în plan.

Punct început	X / Y	Punct sfârșit	X / Y	Lungime segment (** (m))
1	348.854,91 292.965,378	2	349.468,025 292.928,689	614.212
2	349.468,025 292.928,689	3	349.470,217 292.969,449	40.819
3	349.470,217 292.969,449	4	349.472,024 292.996,541	27.152
4	349.472,024 292.996,541	5	349.472,027 292.996,592	0.051

Punct început	X / Y	Punct sfârșit	X / Y	Lungime segment (** (m)
5	349.472,027 292.996,592	6	348.859,925 293.033,221	613.197
6	348.859,925 293.033,221	7	348.859,921 293.033,169	0.052
7	348.859,921 293.033,169	8	348.859,161 293.022,884	10.313
8	348.859,161 293.022,884	1	348.854,91 292.965,378	57.663

** Lungimile segmentelor sunt determinate în planul de proiecție Stereo 70 și sunt rotunjite la 1 milimetru.

*** Distanța dintre puncte este formată din segmente cumulate ce sunt mai mici decât valoarea 1 milimetru.

**DATE DESPRE IMOBILUL NR. 10649**

Oficiul de Cadastru și Publicitate Imobiliară DOLJ
Biroul de Cadastru și Publicitate Imobiliară Craiova

A. Partea I. Descrierea imobilului

TEREN Extravilan

Adresa: Jud. Dolj, T 37, P 38

Nr. Crt	Nr cadastral Nr. topografic	Suprafața* (mp)	Observații / Referințe
A1		Din acte: 18.041 Masurata: 17.715	Sector cadastral:6 Teren neimprejmuit; Imobilul a fost diminuat cu un procent de 1,81%

B. Partea II. Proprietari și acte

Inscrieri privitoare la dreptul de proprietate și alte drepturi reale		Referințe
/		
Act Administrativ nr. TDP 1341-58815, din 20/01/1995 emis de CJSDPAT DOLJ;		
B1	Intabulare, drept de PROPRIETATE, dobandit prin Reconstituire, cota actuala 1/1, cota initiala 1/1 1) POIANA I. ELENA, LIPSA CNP	A1

C. Partea III. SARCINI .


Inscrieri privind dezmembramintele dreptului de proprietate, drepturi reale de garanție și sarcini	Referințe
NU SUNT	

Anexa Nr. 1 La Partea I

Teren

Nr cadastral	Suprafața (mp)*	Observații / Referințe
	Din acte: 18.041 Masurata: 17.715	Imobilul a fost diminuat cu un procent de 1,81%

* Suprafața este determinată în planul de proiecție Stereo 70.



Date referitoare la teren

Crt	Categorie folosință	Intravilan	Suprafața (mp)	Tarla	Parcelă	Nr. topo	Observații / Referințe
1	arabil	NU	17.715	37	38	-	

Lungime Segmente

1) Valorile lungimilor segmentelor sunt obținute din proiecție în plan.

Punct început	X / Y	Punct sfârșit	X / Y	Lungime segment (** (m)
1	348.852,785 292.936,626	2	349.466,552 292.899,898	614.865
2	349.466,552 292.899,898	3	349.466,564 292.900,158	0.26
3	349.466,564 292.900,158	4	349.466,966 292.909,016	8.867
4	349.466,966 292.909,016	5	349.468,022 292.928,637	19.649

Punct început	X / Y	Punct sfârşit	X / Y	Lungime segment (** (m)
5	349.468,022 292.928,637	6	349.468,025 292.928,689	0.052
6	349.468,025 292.928,689	7	348.854,91 292.965,378	614.212
7	348.854,91 292.965,378	8	348.854,906 292.965,326	0.052
8	348.854,906 292.965,326	9	348.854,147 292.955,059	10.295
9	348.854,147 292.955,059	10	348.852,804 292.936,886	18.223
10	348.852,804 292.936,886	1	348.852,785 292.936,626	0.261

** Lungimile segmentelor sunt determinate în planul de proiecție Stereo 70 și sunt rotunjite la 1 milimetru.

*** Distanța dintre puncte este formată din segmente cumulate ce sunt mai mici decât valoarea 1 milimetru.

**DATE DESPRE IMOBILUL NR. 10650**

Oficiul de Cadastru și Publicitate Imobiliară DOLJ
 Biroul de Cadastru și Publicitate Imobiliară Craiova

A. Partea I. Descrierea imobilului

TEREN Extravilan

Adresa: Jud. Dolj, T 37, P 39

Nr. Crt	Nr cadastral Nr. topografic	Suprafața* (mp)	Observații / Referințe
A1		Din acte: 12.711 Masurata: 12.481	Sector cadastral:6 Teren neimprejmuit; Imobilul a fost diminuat cu un procent de 1,81%

B. Partea II. Proprietari și acte

Inscrieri privitoare la dreptul de proprietate și alte drepturi reale		Referințe
/		
Act Administrativ nr. TDP 1236-58437, din 20/01/1995 emis de CJSDPAT DOLJ;		
B1	Intabulare, drept de PROPRIETATE, dobandit prin Reconstituire, cota actuala 1/1, cota initiala 1/1 1) CIUPANCU I. ION, LIPSA CNP	A1

C. Partea III. SARCINI .


Inscrieri privind dezmembramintele dreptului de proprietate, drepturi reale de garanție și sarcini	Referințe
NU SUNT	

Anexa Nr. 1 La Partea I

Teren

Nr cadastral	Suprafața (mp)*	Observații / Referințe
	Din acte: 12.711 Masurata: 12.481	Imobilul a fost diminuat cu un procent de 1,81%

* Suprafața este determinată în planul de proiecție Stereo 70.



Date referitoare la teren

Crt	Categorie folosință	Intra vilan	Suprafața (mp)	Tarla	Parcelă	Nr. topo	Observații / Referințe
1	arabil	NU	12.481	37	39	-	

Lungime Segmente

1) Valorile lungimilor segmentelor sunt obținute din proiecție în plan.

Punct început	X / Y	Punct sfârșit	X / Y	Lungime segment (** (m)
1	348.851,29 292.916,39	2	349.465,632 292.879,627	615.441
2	349.465,632 292.879,627	3	349.465,654 292.880,107	0.481
3	349.465,654 292.880,107	4	349.466,552 292.899,898	19.811
4	349.466,552 292.899,898	5	348.852,785 292.936,626	614.865

Punct început	X / Y	Punct sfârșit	X / Y	Lungime segment (** (m)
5	348.852,785 292.936,626	6	348.851,984 292.925,79	10.866
6	348.851,984 292.925,79	7	348.851,325 292.916,868	8.946
7	348.851,325 292.916,868	1	348.851,29 292.916,39	0.479

** Lungimile segmentelor sunt determinate în planul de proiecție Stereo 70 și sunt rotunjite la 1 milimetru.

*** Distanța dintre puncte este formată din segmente cumulate ce sunt mai mici decât valoarea 1 milimetru.

**DATE DESPRE IMOBILUL NR. 10651**

Oficiul de Cadastru și Publicitate Imobiliară DOLJ
Biroul de Cadastru și Publicitate Imobiliară Craiova

A. Partea I. Descrierea imobilului

TEREN Extravilan

Adresa: Jud. Dolj, T 37, P 40

Nr. Crt	Nr cadastral Nr. topografic	Suprafața* (mp)	Observații / Referințe
A1	31480	8.800	Sector cadastral:6 Teren neimprejmuit;

B. Partea II. Proprietari și acte

Inscrieri privitoare la dreptul de proprietate și alte drepturi reale		Referințe
107104 / 14/12/2012		
Hotarare Judecatoreasca nr. SEntinta civila nr 2106, din 03/11/2011 emis de Judecatoria Calafat dosar nr 3371/201/2011;		
B1	Intabulare, drept de PROPRIETATE, dobandit prin Hotarare Judecatoreasca, cota actuala 1/1, cota initiala 1/1 1) SC EAST WAY SPEDITION SRL , CIF:9999999999999, LIPSA CUI <i>OBSERVATII: OCNEANU GHEORGHE, CHILOM VICTORIA</i>	A1
147719 / 23/07/2020		
Act Notarial nr. contract de ipoteca imobiliara 658, din 16/07/2020 emis de Marincas Eugen;		
B2	Se noteaza interdictiile de instrainare, grevare, inchiriere, dezmembrare, comasare, restructurare, amenajare, construire si demolare 1) LIBRA INTERNET BANK S.A. , CIF:8119644	A1
84825 / 09/05/2022		
Act Notarial nr. Contract de ipoteca nr 418, din 02/05/2022 emis de Marincas Eugen;		
B3	se noteaza interdictiile de instrainare, grevare, inchiriere, dezmembrare, alipire, construire, demolare, restructurare si amenajare 1) LIBRA INTERNET BANK S.A. , CIF:8119644	A1

C. Partea III. SARCINI

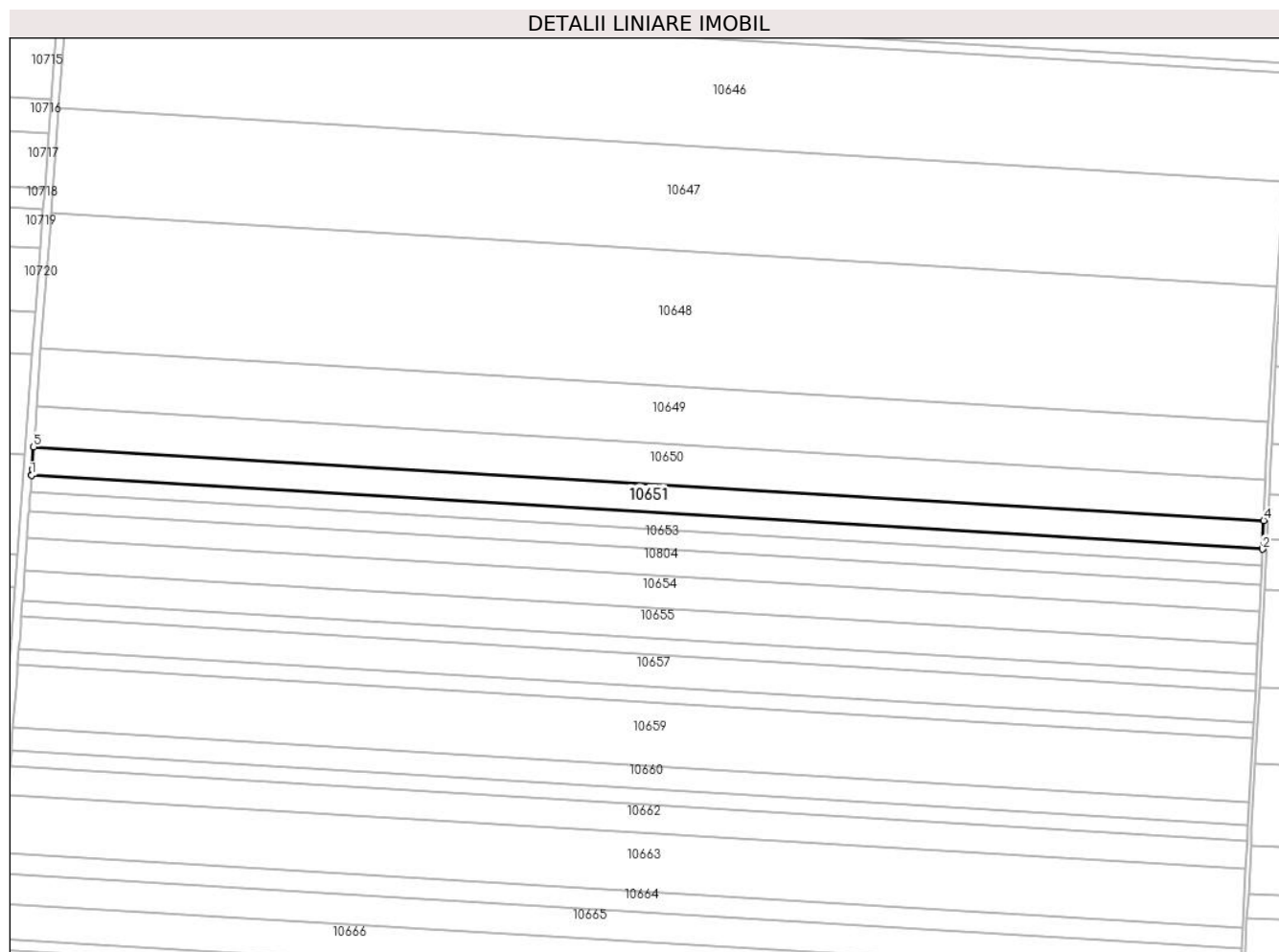
Inscrieri privind dezmembramintele dreptului de proprietate, drepturi reale de garanție și sarcini		Referințe
147719 / 23/07/2020		
Act Notarial nr. contract de ipoteca imobiliara 658, din 16/07/2020 emis de Marincas Eugen;		
C1	Intabulare, drept de IPOTECA, Valoare:7500000 RONsi celelalte obligatii de plata aferente creditului 1) LIBRA INTERNET BANK S.A. , CIF:8119644	A1
84825 / 09/05/2022		
Act Notarial nr. Contract de ipoteca nr 418, din 02/05/2022 emis de Marincas Eugen;		
C2	Intabulare, drept de IPOTECA, Valoare:4700000 LEsi celelalte obligatii de plata aferente creditului 1) LIBRA INTERNET BANK S.A. , CIF:8119644	A1

Anexa Nr. 1 La Partea I

Teren

Nr cadastral	Suprafața (mp)*	Observații / Referințe
31480	8.800	

* Suprafața este determinată în planul de proiecție Stereo 70.



Date referitoare la teren

Crt	Categorie folosință	Intravilan	Suprafața (mp)	Tarla	Parcelă	Nr. topo	Observații / Referințe
1	arabil	NU	8.800	37	40	-	

Lungime Segmente

1) Valorile lungimilor segmentelor sunt obținute din proiecție în plan.

Punct început	X / Y	Punct sfârșit	X / Y	Lungime segment (** (m)
1	348.850,236 292.902,133	2	349.464,984 292.865,346	615.848
2	349.464,984 292.865,346	3	349.465,006 292.865,826	0.481
3	349.465,006 292.865,826	4	349.465,632 292.879,627	13.815
4	349.465,632 292.879,627	5	348.851,29 292.916,39	615.441
5	348.851,29 292.916,39	6	348.850,462 292.905,192	11.229

Punct început	X / Y	Punct sfârșit	X / Y	Lungime segment (** (m)
6	348.850,462 292.905,192	7	348.850,271 292.902,612	2.587
7	348.850,271 292.902,612	1	348.850,236 292.902,133	0.48

** Lungimile segmentelor sunt determinate în planul de proiecție Stereo 70 și sunt rotunjite la 1 milimetru.

*** Distanța dintre puncte este formată din segmente cumulate ce sunt mai mici decât valoarea 1 milimetru.

**DATE DESPRE IMOBILUL NR. 10652**

Oficiul de Cadastru și Publicitate Imobiliară DOLJ
Biroul de Cadastru și Publicitate Imobiliară Craiova

A. Partea I. Descrierea imobilului

TEREN Extravilan

Nr. CF vechi:383
Nr. cadastral vechi:556

Adresa: Jud. Dolj, T 37, P 41

Nr. Crt	Nr cadastral Nr. topografic	Suprafața* (mp)	Observații / Referințe
A1	33346	Din acte: 5.000 Masurata: 4.999	Sector cadastral:6 Teren neimprejmuit;

B. Partea II. Proprietari și acte

Inscrieri privitoare la dreptul de proprietate și alte drepturi reale		Referințe
94933 / 19/12/2008		
Hotarare Judecatoreasca nr. 2174/2007, din 01/01/2007 emis de Judecatoria Calafat dosar nr 2673/201/2007;		
B1	Intabulare, drept de PROPRIETATE, dobandit prin Hotarare Judecatoreasca, cota actuala 1/1, cota initiala 1/1 1) SC EAST WAY SPEDITION SRL , CIF:999999999999, LIPSA CUI <i>OBSERVATII: (provenita din conversia CF 383)</i>	A1
150655 / 28/07/2020		
Act Notarial nr. Contract de ipoteca 658, din 16/07/2020 emis de Marincas Eugen;		
B2	se noteaza interdictiile de instrainare, grevare cu sarcini, inchiriere, dezmembrare, alipire, construire, demolare, restructurare si amenajare 1) LIBRA INTERNET BANK S.A. , CIF:8119644	A1
85706 / 10/05/2022		
Act Notarial nr. contr. ip. imob. aut. 418, din 02/05/2022 emis de Marincas Eugen;		
B3	se noteaza interdictiile de instrainare, grevare cu sarcini, inchiriere, dezmembrare, alipire, construire, demolare, restructurare si amenajare 1) LIBRA INTERNET BANK S.A. , CIF:8119644	A1

C. Partea III. SARCINI


Inscrieri privind dezmembramintele dreptului de proprietate, drepturi reale de garanție și sarcini		Referințe
150655 / 28/07/2020		
Act Notarial nr. Contract de ipoteca 658, din 16/07/2020 emis de Marincas Eugen;		
C1	Intabulare, drept de IPOTECA, Valoare:7500000 RONPlus celelalte obligatii de plata aferente creditului 1) LIBRA INTERNET BANK S.A. , CIF:8119644	A1
85706 / 10/05/2022		
Act Notarial nr. contr. ip. imob. aut. 418, din 02/05/2022 emis de Marincas Eugen;		
C2	Intabulare, drept de IPOTECA, Valoare:4700000 RONsi celelalte obligatii de plata aferente creditului 1) LIBRA INTERNET BANK S.A. , CIF:8119644	A1

Anexa Nr. 1 La Partea I

Teren

Nr cadastral	Suprafața (mp)*	Observații / Referințe
33346	Din acte: 5.000 Masurata: 4.999	

* Suprafața este determinată în planul de proiecție Stereo 70.



Date referitoare la teren

Crt	Categorie folosință	Intra vilan	Suprafața (mp)	Tarla	Parcelă	Nr. topo	Observații / Referințe
1	arabil	NU	4.999	37	41	-	

Lungime Segmente

1) Valorile lungimilor segmentelor sunt obținute din proiecție în plan.

Punct început	X / Y	Punct sfârșit	X / Y	Lungime segment (** (m)
1	348.849,637 292.894,039	2	349.464,617 292.857,238	616.08
2	349.464,617 292.857,238	3	349.464,639 292.857,716	0.479
3	349.464,639 292.857,716	4	349.464,984 292.865,346	7.638
4	349.464,984 292.865,346	5	348.850,236 292.902,133	615.848
5	348.850,236 292.902,133	6	348.849,672 292.894,515	7.639

Punct început	X / Y	Punct sfârșit	X / Y	Lungime segment (** (m)
6	348.849,672 292.894,515	1	348.849,637 292.894,039	0.477

** Lungimile segmentelor sunt determinate în planul de proiecție Stereo 70 și sunt rotunjite la 1 milimetru.

*** Distanța dintre puncte este formată din segmente cumulate ce sunt mai mici decât valoarea 1 milimetru.

**DATE DESPRE IMOBILUL NR. 10653**

Oficiul de Cadastru și Publicitate Imobiliară DOLJ
Biroul de Cadastru și Publicitate Imobiliară Craiova

A. Partea I. Descrierea imobilului

TEREN Extravilan

Adresa: Jud. Dolj, T 37, P 42

Nr. Crt	Nr cadastral Nr. topografic	Suprafața* (mp)	Observații / Referințe
A1		Din acte: 6.000 Masurata: 5.892	Sector cadastral:6 Teren neimprejmuit; Imobilul a fost diminuat cu un procent de 1,81%

B. Partea II. Proprietari și acte

Inscrieri privitoare la dreptul de proprietate și alte drepturi reale		Referințe
/		
Act Administrativ nr. TDP 2779-48356, din 04/05/2000 emis de CJSDPAT DOLJ;		
B1	Intabulare, drept de PROPRIETATE, dobandit prin Reconstituire, cota actuala 1/1, cota initiala 1/1 1) BERBECARU I. PETRE , LIPSA CNP	A1

C. Partea III. SARCINI .


Inscrieri privind dezmembramintele dreptului de proprietate, drepturi reale de garanție și sarcini	Referințe
NU SUNT	

Anexa Nr. 1 La Partea I

Teren

Nr cadastral	Suprafața (mp)*	Observații / Referințe
	Din acte: 6.000 Masurata: 5.892	Imobilul a fost diminuat cu un procent de 1,81%

* Suprafața este determinată în planul de proiecție Stereo 70.



Date referitoare la teren

Crt	Categorie folosință	Intravilan	Suprafața (mp)	Tarla	Parcelă	Nr. topo	Observații / Referințe
1	arabil	NU	5.892	37	42	-	

Lungime Segmente

1) Valorile lungimilor segmentelor sunt obținute din proiecție în plan.

Punct început	X / Y	Punct sfârșit	X / Y	Lungime segment (** (m)
1	348.848,932 292.884,503	2	349.464,18 292.847,686	616.349
2	349.464,18 292.847,686	3	349.464,208 292.848,267	0.582
3	349.464,208 292.848,267	4	349.464,236 292.848,844	0.578
4	349.464,236 292.848,844	5	349.464,617 292.857,238	8.403
5	349.464,617 292.857,238	6	348.849,637 292.894,039	616.08

Punct început	X / Y	Punct sfârșit	X / Y	Lungime segment (** (m)
6	348.849,637 292.894,039	7	348.849,408 292.890,943	3.104
7	348.849,408 292.890,943	8	348.848,975 292.885,083	5.876
8	348.848,975 292.885,083	1	348.848,932 292.884,503	0.582

** Lungimile segmentelor sunt determinate în planul de proiecție Stereo 70 și sunt rotunjite la 1 milimetru.

*** Distanța dintre puncte este formată din segmente cumulate ce sunt mai mici decât valoarea 1 milimetru.

**DATE DESPRE IMOBILUL NR. 10654**

Oficiul de Cadastru și Publicitate Imobiliară DOLJ
Biroul de Cadastru și Publicitate Imobiliară Craiova

A. Partea I. Descrierea imobilului

TEREN Extravilan

Adresa: Jud. Dolj, T37,P63

Nr. Crt	Nr cadastral Nr. topografic	Suprafața* (mp)	Observații / Referințe
A1	35807	10.000	Sector cadastral:6 Teren neimprejmuit;

B. Partea II. Proprietari și acte

Inscrieri privitoare la dreptul de proprietate și alte drepturi reale	Referințe
202019 / 25/10/2018	
Hotarare Judecatoreasca nr. SENTINTA CIVILA NR.2190, din 03/12/2007 emis de JUDECATORIA CALAFAT;	
B1	A1
Intabulare, drept de PROPRIETATE, dobandit prin Hotarare Judecatoreasca, cota actuala 1/1, cota initiala 1/1 1) SC EAST WAY SPEDITION SRL, CIF:13176107	


C. Partea III. SARCINI .

Inscrieri privind dezmembramintele dreptului de proprietate, drepturi reale de garanție și sarcini	Referințe
NU SUNT	

Teren

Nr cadastral	Suprafața (mp)*	Observații / Referințe
35807	10.000	

* Suprafața este determinată în planul de proiecție Stereo 70.



Date referitoare la teren

Crt	Categorie folosință	Intravilan	Suprafața (mp)	Tarla	Parcelă	Nr. topo	Observații / Referințe
1	arabil	NU	10.000	37	63	-	

Lungime Segmente

1) Valorile lungimilor segmentelor sunt obținute din proiecție în plan.

Punct început	X / Y	Punct sfârșit	X / Y	Lungime segment (** (m)
1	348.846,739 292.854,833	2	349.462,727 292.817,972	617.09
2	349.462,727 292.817,972	3	349.462,763 292.818,699	0.728
3	349.462,763 292.818,699	4	349.463,518 292.834,164	15.483
4	349.463,518 292.834,164	5	348.847,934 292.871,001	616.685
5	348.847,934 292.871,001	6	348.846,793 292.855,558	15.485

Punct început	X / Y	Punct sfârșit	X / Y	Lungime segment (** (m)
6	348.846,793 292.855,558	1	348.846,739 292.854,833	0.727

** Lungimile segmentelor sunt determinate în planul de proiecție Stereo 70 și sunt rotunjite la 1 milimetru.

*** Distanța dintre puncte este formată din segmente cumulate ce sunt mai mici decât valoarea 1 milimetru.

**DATE DESPRE IMOBILUL NR. 10655**

Oficiul de Cadastru și Publicitate Imobiliară DOLJ
Biroul de Cadastru și Publicitate Imobiliară Craiova

A. Partea I. Descrierea imobilului

TEREN Extravilan

Adresa: Jud. Dolj, T 37, P 44

Nr. Crt	Nr cadastral Nr. topografic	Suprafața* (mp)	Observații / Referințe
A1		Din acte: 9.600 Masurata: 9.427	Sector cadastral:6 Teren neimprejmuit; Imobilul a fost diminuat cu un procent de 1,81%

B. Partea II. Proprietari și acte

Inscrieri privitoare la dreptul de proprietate și alte drepturi reale		Referințe
/		
Act Administrativ nr. TDP 1254-58437, din 28/01/1995 emis de CJSDPAT DOLJ;		
B1	Intabulare, drept de PROPRIETATE, dobandit prin Reconstituire, cota actuala 1/1, cota initiala 1/1 1) ANGHELINA V ELENA, LIPSA CNP	A1

C. Partea III. SARCINI .


Inscrieri privind dezmembramintele dreptului de proprietate, drepturi reale de garanție și sarcini	Referințe
NU SUNT	

Anexa Nr. 1 La Partea I

Teren

Nr cadastral	Suprafața (mp)*	Observații / Referințe
	Din acte: 9.600 Masurata: 9.427	Imobilul a fost diminuat cu un procent de 1,81%

* Suprafața este determinată în planul de proiecție Stereo 70.



Date referitoare la teren

Crt	Categorie folosință	Intravilan	Suprafața (mp)	Tarla	Parcelă	Nr. topo	Observații / Referințe
1	arabil	NU	9.427	37	44	-	

Lungime Segmente

1) Valorile lungimilor segmentelor sunt obținute din proiecție în plan.

Punct început	X / Y	Punct sfârșit	X / Y	Lungime segment (** (m)
1	348.845,613 292.839,602	2	349.461,982 292.802,718	617.472
2	349.461,982 292.802,718	3	349.462,026 292.803,61	0.893
3	349.462,026 292.803,61	4	349.462,727 292.817,972	14.379
4	349.462,727 292.817,972	5	348.846,739 292.854,833	617.09
5	348.846,739 292.854,833	6	348.845,883 292.843,239	11.626

Punct început	X / Y	Punct sfârșit	X / Y	Lungime segment (** (m)
6	348.845,883 292.843,239	7	348.845,679 292.840,492	2.755
7	348.845,679 292.840,492	1	348.845,613 292.839,602	0.892

** Lungimile segmentelor sunt determinate în planul de proiecție Stereo 70 și sunt rotunjite la 1 milimetru.

*** Distanța dintre puncte este formată din segmente cumulate ce sunt mai mici decât valoarea 1 milimetru.

**DATE DESPRE IMOBILUL NR. 10656**

Oficiul de Cadastru și Publicitate Imobiliară DOLJ
Biroul de Cadastru și Publicitate Imobiliară Craiova

A. Partea I. Descrierea imobilului

TEREN Extravilan

Adresa: Jud. Dolj, T 37, P 45

Nr. Crt	Nr cadastral Nr. topografic	Suprafața* (mp)	Observații / Referințe
A1		Din acte: 15.143 Masurata: 5.000	Sector cadastral:6 Teren neimprejmuit; Imobilul a fost diminuat cu un procent de 1,81%, Diferenta de suprafata se regaseste la ID-ul 10657

B. Partea II. Proprietari și acte

Inscrieri privitoare la dreptul de proprietate și alte drepturi reale	Referințe
/	
Hotarare Judecatoreasca nr. SC 769, din 26/03/2013 emis de JUDECĂRIA CALAFAT (defunct conform certificat de deces Seria D10, nr. 54/31.10.2020);	
B1	Intabulare, drept de PROPRIETATE, dobandit prin Hotarare Judecatoreasca, cota actuala 1/1, cota initiala 1/1 1) CIONAC VIOREL DEFUNCT:Da

C. Partea III. SARCINI .

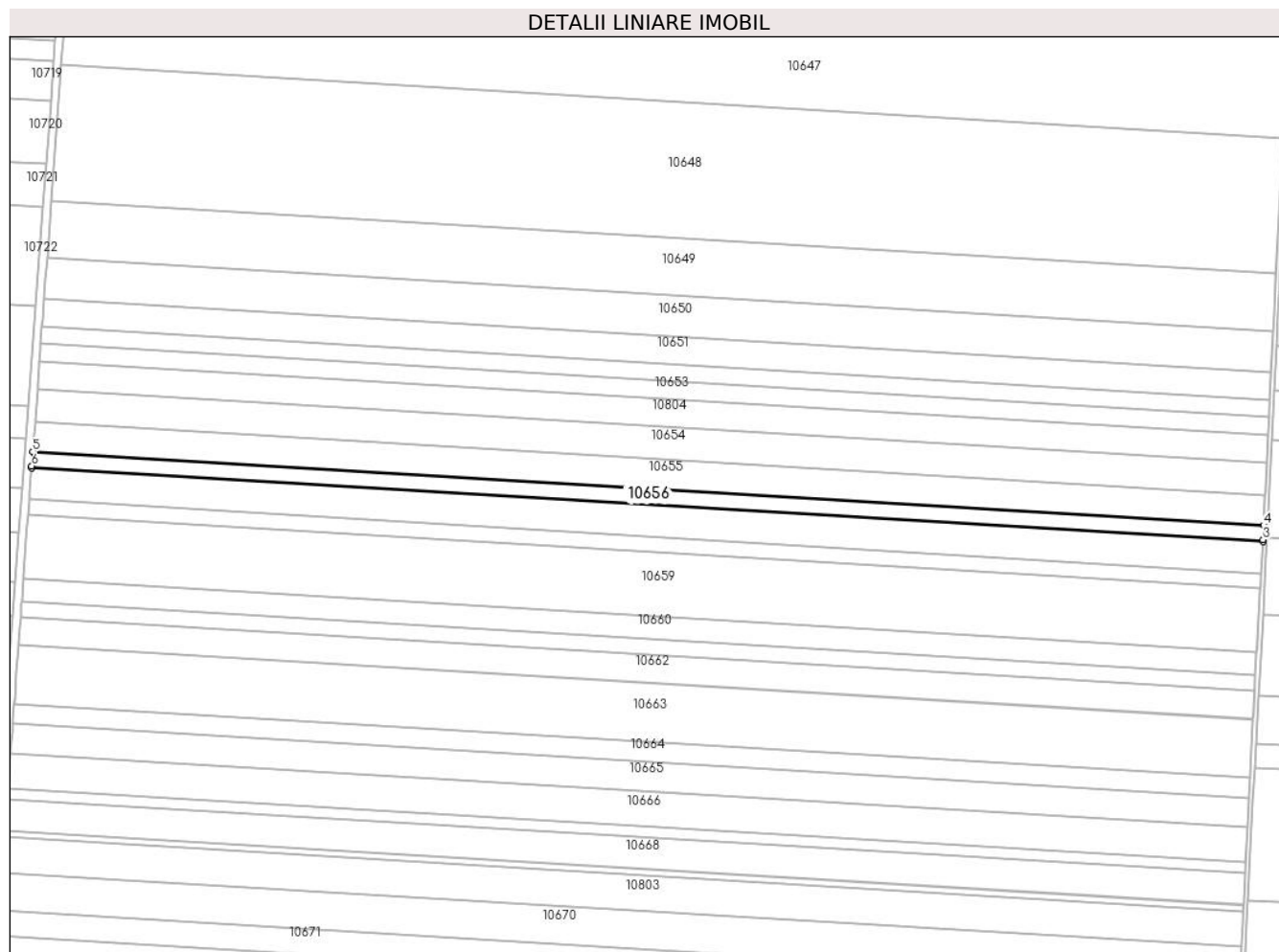
Inscrieri privind dezmembramintele dreptului de proprietate, drepturi reale de garanție și sarcini	Referințe
NU SUNT	

Anexa Nr. 1 La Partea I

Teren

Nr cadastral	Suprafaţa (mp)*	Observații / Referințe
	Din acte: 15.143 Masurata: 5.000	Imobilul a fost diminuat cu un procent de 1,81%, Diferenta de suprafata se regaseste la ID-ul 10657

* Suprafața este determinată în planul de proiecție Stereo 70.



Date referitoare la teren

Crt	Categorie folosință	Intra vilan	Suprafața (mp)	Tarla	Parcelă	Nr. topo	Observații / Referințe
1	arabil	NU	5.000	37	45	-	

Lungime Segmente

1) Valorile lungimilor segmentelor sunt obținute din proiecție în plan.

Punct început	X / Y	Punct sfârșit	X / Y	Lungime segment (** (m)
1	348.845,017 292.831,527	2	349.461,587 292.794,631	617.673
2	349.461,587 292.794,631	3	349.461,631 292.795,53	0.9
3	349.461,631 292.795,53	4	349.461,982 292.802,718	7.197
4	349.461,982 292.802,718	5	348.845,613 292.839,602	617.472
5	348.845,613 292.839,602	6	348.845,083 292.832,424	7.198

Punct început	X / Y	Punct sfârșit	X / Y	Lungime segment (** (m)
6	348.845,083 292.832,424	1	348.845,017 292.831,527	0.899

** Lungimile segmentelor sunt determinate în planul de proiecție Stereo 70 și sunt rotunjite la 1 milimetru.

*** Distanța dintre puncte este formată din segmente cumulate ce sunt mai mici decât valoarea 1 milimetru.



DATE DESPRE IMOBILUL NR. 10657

Oficiul de Cadastru și Publicitate Imobiliară DOLJ
Biroul de Cadastru și Publicitate Imobiliară Craiova

A. Partea I. Descrierea imobilului

TEREN Extravilan

Adresa: Jud. Dolj, T 37, P 45

Nr. Crt.	Nr cadastral Nr. topografic	Suprafața* (mp)	Observații / Referințe
A1	32943	Din acte: 10.000 Masurata: 9.860	Sector cadastral:6 Teren neimprejmuit;

B. Partea II. Proprietari și acte

Inscrieri privitoare la dreptul de proprietate și alte drepturi reale		Referințe
49431 / 25/04/2014		
Hotarare Judecatoreasca nr. Sentinta Civila nr. 1848, din 22/10/2013 emis de JUDECATORIA CALAFAT (dosar nr 2982/201/2013);		
B1	Intabulare, drept de PROPRIETATE, dobandit prin Hotarare Judecatoreasca, cota actuala 1/1, cota initiala 1/1 1) SC EAST WAY SPEDITION SRL, CIF:999999999999, LIPSA CUI	A1
Act Administrativ nr. inregistrat in RTI sub nr 66913, din 08/07/2013 emis de OCPI DOLJ;		
B2	se notează în prezenta carte funciară sub B2 faptul că în registrul de transcripțiuni există înscris sub nr. 66913/2013 asupra suprafeței de 0,50 ha - com. Cetate, T 37, P 45, următoarele: actiune civila prin care se constata valabilitatea promisiunii bilaterale de vanzare-cumparare incheiata intre Cionac Viorel - reclamant si Tuta Valerie - parat, asupra suprafeței de 0,50 ha din com. Cetate, T 37, P 45,	A1
Act Administrativ nr. inregistrat in RTI sub nr 11693, din 04/02/2014 emis de OCPI DOLJ;		
B3	se notează în prezenta carte funciară sub B3 faptul că în registrul de transcripțiuni există înscris sub nr. 11693/2014 asupra suprafeței de 1,00 ha - com. Cetate, T 37, P 45, următoarele: actiune civila prin care se constata valabilitatea promisiunii bilaterale de vanzare-cumparare incheiata intre Dan Constantin - reclamant si Tuta Valerie - parat, asupra suprafeței de 1,00 ha din com. Cetate, T 37, P 45,	A1
Act Administrativ nr. inregistrat in RTI sub nr 18044, din 18/02/2014 emis de OCPI DOLJ;		
B4	se notează în prezenta carte funciară sub B5 faptul că în registrul de transcripțiuni există înscris sub nr. 18044/2014 asupra suprafeței de 0.50 ha - com. Cetate, T 37, P 45, următoarele: actiune civila prin care se constata valabilitatea promisiunii bilaterale de vanzare-cumparare incheiata intre Cionac Marin - reclamant si Tuta Valerie - parat, asupra suprafeței de 0,50 ha din com. Cetate, T 37, P 45,	A1
150335 / 28/07/2020		
Act Notarial nr. Contract de ipoteca aut. nr. 658, din 16/07/2020 emis de NP Marincas Eugen;		
B5	Se noteaza interdictiile de instrainare, grevare , inchiriere, dezmembrare, comasare, restructurare , amenajare, construire, demolare , in favoarea lui 1) LIBRA INTERNET BANK S.A., CIF:8119644	A1
84817 / 09/05/2022		
Act Notarial nr. CONTR. DE IP. IMOB. 418, din 02/05/2022 emis de Marincas Eugen;		
B6	Se noteaza interdictiile de instrainare, grevare , inchiriere, dezmembrare, comasare, restructurare , amenajare, construire, demolare 1) LIBRA INTERNET BANK S.A., CIF:8119644	A1

C. Partea III. SARCINI

Inscrieri privind dezmembramentele dreptului de proprietate, drepturi reale de garanție și sarcini		Referințe
150335 / 28/07/2020		
Act Notarial nr. Contract de ipoteca aut. nr. 658, din 16/07/2020 emis de NP Marincas Eugen;		
C1	Intabulare, drept de IPOTECA, Valoare:7500000 RONsi celelalte obligatii de plata aferente creditului 1) LIBRA INTERNET BANK S.A., CIF:8119644	A1


Inscrieri privind dezmembramintele dreptului de proprietate, drepturi reale de garanție și sarcini	Referințe
84817 / 09/05/2022	
Act Notarial nr. CONTR. DE IP. IMOB. 418, din 02/05/2022 emis de Marincas Eugen;	
C2	Intabulare, drept de IPOTECA, Valoare:4700000 RONsi celelalte obligatii de plata aferente creditului
1) LIBRA INTERNET BANK S.A. , CIF:8119644	

Anexa Nr. 1 La Partea I

Teren

Nr cadastral	Suprafața (mp)*	Observații / Referințe
32943	Din acte: 10.000 Masurata: 9.860	

* Suprafața este determinată în planul de proiecție Stereo 70.



Date referitoare la teren

Crt	Categorie folosință	Intra vilan	Suprafața (mp)	Tarla	Parcelă	Nr. topo	Observații / Referințe
1	arabil	NU	9.860	37	45	-	

Lungime Segmente

1) Valorile lungimilor segmentelor sunt obținute din proiecție în plan.

Punct început	X / Y	Punct sfârșit	X / Y	Lungime segment (** (m)
1	348.843,841 292.815,61	2	349.460,733 292.778,695	617.996
2	349.460,733 292.778,695	3	349.460,784 292.779,593	0.899
3	349.460,784 292.779,593	4	349.461,245 292.787,631	8.051
4	349.461,245 292.787,631	5	349.461,583 292.794,55	6.927
5	349.461,583 292.794,55	6	349.461,587 292.794,631	0.081

Punct început	X / Y	Punct sfârşit	X / Y	Lungime segment (** (m)
6	349.461,587 292.794,631	7	348.845,017 292.831,527	617.673
7	348.845,017 292.831,527	8	348.845,011 292.831,446	0.081
8	348.845,011 292.831,446	9	348.844,737 292.827,735	3.721
9	348.844,737 292.827,735	10	348.844,123 292.819,433	8.325
10	348.844,123 292.819,433	11	348.843,907 292.816,507	2.934
11	348.843,907 292.816,507	1	348.843,841 292.815,61	0.899

** Lungimile segmentelor sunt determinate în planul de proiecție Stereo 70 și sunt rotunjite la 1 milimetru.

*** Distanța dintre puncte este formată din segmente cumulate ce sunt mai mici decât valoarea 1 milimetru.

**DATE DESPRE IMOBILUL NR. 10658**

Oficiul de Cadastru și Publicitate Imobiliară DOLJ
Biroul de Cadastru și Publicitate Imobiliară Craiova

A. Partea I. Descrierea imobilului

TEREN Extravilan

Adresa: Jud. Dolj, T 37, P 46

Nr. Crt	Nr cadastral Nr. topografic	Suprafața* (mp)	Observații / Referințe
A1	34461	Din acte: 4.800 Masurata: 4.733	Sector cadastral:6 Teren neimprejmuit;

B. Partea II. Proprietari și acte

Inscrieri privitoare la dreptul de proprietate și alte drepturi reale		Referințe
91601 / 11/07/2016		
Hotarare Judecatoreasca nr. Sentinta civila nr 2494, din 30/11/2011 emis de JUDECATORIA CALAFAT din dosar nr 3244/201/2011;		
B1	Intabulare, drept de PROPRIETATE, dobandit prin Hotarare Judecatoreasca, cota actuala 1/1, cota initiala 1/1 1) SC EAST WAY SPEDITION SRL, CIF:13176107	A1
144906 / 21/07/2020		
Act Notarial nr. CONTRACT DE IPOTECA IMOBILIARA nr 658, din 16/07/2020 emis de Marincas Eugen;		
B2	Se noteaza interdictiile de instrainare, grevare, inchiriere, dezmembrare, comasare ,restructurare,amenajare, construire, demolare 1) LIBRA INTERNET BANK S.A., CIF:8119644	A1
85715 / 10/05/2022		
Act Notarial nr. Contract de ipoteca aut. nr. 418, din 02/05/2022 emis de Marincas Eugen;		
B3	se noteaza interdictiile de instrainare, grevare, inchiriere, dezmembrare, comasare, restructurare, amenajare, construire si demolare 1) LIBRA INTERNET BANK S.A., CIF:8119644	A1

C. Partea III. SARCINI


Inscrieri privind dezmembramintele dreptului de proprietate, drepturi reale de garanție și sarcini		Referințe
144906 / 21/07/2020		
Act Notarial nr. CONTRACT DE IPOTECA IMOBILIARA nr 658, din 16/07/2020 emis de Marincas Eugen;		
C1	Intabulare, drept de IPOTECA, Valoare:7500000 RONplus celelalte obligatii de plata aferente creditului 1) LIBRA INTERNET BANK S.A., CIF:8119644	A1
85715 / 10/05/2022		
Act Notarial nr. Contract de ipoteca aut. nr. 418, din 02/05/2022 emis de Marincas Eugen;		
C2	Intabulare, drept de IPOTECA, Valoare:4700000 RON+ celelalte obligatii de plata aferente creditului 1) LIBRA INTERNET BANK S.A., CIF:8119644	A1

Anexa Nr. 1 La Partea I

Teren

Nr cadastral	Suprafața (mp)*	Observații / Referințe
34461	Din acte: 4.800 Masurata: 4.733	

* Suprafața este determinată în planul de proiecție Stereo 70.



Date referitoare la teren

Crt	Categorie folosință	Intra vilan	Suprafața (mp)	Tarla	Parcelă	Nr. topo	Observații / Referințe
1	arabil	NU	4.733	37	46	-	

Lungime Segmente

1) Valorile lungimilor segmentelor sunt obținute din proiecție în plan.

Punct început	X / Y	Punct sfârșit	X / Y	Lungime segment (** (m)
1	348.843,276 292.807,972	2	349.460,294 292.771,049	618.122
2	349.460,294 292.771,049	3	349.460,339 292.771,84	0.792
3	349.460,339 292.771,84	4	349.460,728 292.778,614	6.785
4	349.460,728 292.778,614	5	349.460,733 292.778,695	0.081
5	349.460,733 292.778,695	6	348.843,841 292.815,61	617.996

Punct început	X / Y	Punct sfârșit	X / Y	Lungime segment (** (m)
6	348.843,841 292.815,61	7	348.843,835 292.815,53	0.08
7	348.843,835 292.815,53	8	348.843,334 292.808,761	6.788
8	348.843,334 292.808,761	1	348.843,276 292.807,972	0.791

** Lungimile segmentelor sunt determinate în planul de proiecție Stereo 70 și sunt rotunjite la 1 milimetru.

*** Distanța dintre puncte este formată din segmente cumulate ce sunt mai mici decât valoarea 1 milimetru.

**DATE DESPRE IMOBILUL NR. 10659**

Oficiul de Cadastru și Publicitate Imobiliară DOLJ
Biroul de Cadastru și Publicitate Imobiliară Craiova

A. Partea I. Descrierea imobilului

TEREN Extravilan

Adresa: Jud. Dolj, T 37, P 47

Nr. Crt	Nr cadastral Nr. topografic	Suprafața* (mp)	Observații / Referințe
A1		Din acte: 20.141 Masurata: 19.777	Sector cadastral:6 Teren neimprejmuit; Imobilul a fost diminuat cu un procent de 1,81%

B. Partea II. Proprietari și acte

Inscrieri privitoare la dreptul de proprietate și alte drepturi reale		Referințe
/		
Act Administrativ nr. TDP 2707-48356, din 06/10/1998 emis de CJSDPAT DOLJ;		
B1	Intabulare, drept de PROPRIETATE, dobandit prin Reconstituire, cota actuala 1/1, cota initiala 1/1 1) UȘURELU AL GHEORGHITA, LIPSA CNP	A1

C. Partea III. SARCINI .


Inscrieri privind dezmembramintele dreptului de proprietate, drepturi reale de garanție și sarcini	Referințe
NU SUNT	

Anexa Nr. 1 La Partea I

Teren

Nr cadastral	Suprafața (mp)*	Observații / Referințe
	Din acte: 20.141 Masurata: 19.777	Imobilul a fost diminuat cu un procent de 1,81%

* Suprafața este determinată în planul de proiecție Stereo 70.



Date referitoare la teren

Crt	Categorie folosință	Intra vilan	Suprafața (mp)	Tarla	Parcelă	Nr. topo	Observații / Referințe
1	arabil	NU	19.777	37	47	-	

Lungime Segmente

1) Valorile lungimilor segmentelor sunt obținute din proiecție în plan.

Punct început	X / Y	Punct sfârșit	X / Y	Lungime segment (** (m)
1	348.840,918 292.776,074	2	349.458,463 292.739,12	618.65
2	349.458,463 292.739,12	3	349.458,528 292.740,256	1.138
3	349.458,528 292.740,256	4	349.460,289 292.770,969	30.763
4	349.460,289 292.770,969	5	349.460,294 292.771,049	0.08

Punct început	X / Y	Punct sfârșit	X / Y	Lungime segment (** (m)
5	349.460,294 292.771,049	6	348.843,276 292.807,972	618.122
6	348.843,276 292.807,972	7	348.843,27 292.807,892	0.08
7	348.843,27 292.807,892	8	348.842,947 292.803,522	4.382
8	348.842,947 292.803,522	9	348.842,375 292.795,779	7.764
9	348.842,375 292.795,779	10	348.841,002 292.777,209	18.621
10	348.841,002 292.777,209	1	348.840,918 292.776,074	1.138

** Lungimile segmentelor sunt determinate în planul de proiecție Stereo 70 și sunt rotunjite la 1 milimetru.

*** Distanța dintre puncte este formată din segmente cumulate ce sunt mai mici decât valoarea 1 milimetru.

**DATE DESPRE IMOBILUL NR. 10660**

Oficiul de Cadastru și Publicitate Imobiliară DOLJ
Biroul de Cadastru și Publicitate Imobiliară Craiova

A. Partea I. Descrierea imobilului

TEREN Extravilan

Adresa: Jud. Dolj, T 37, P 48

Nr. Crt	Nr cadastral Nr. topografic	Suprafața* (mp)	Observații / Referințe
A1		Din acte: 7.200 Masurata: 7.070	Sector cadastral:6 Teren neimprejmuit; Imobilul a fost diminuat cu un procent de 1,81%

B. Partea II. Proprietari și acte

Inscrieri privitoare la dreptul de proprietate și alte drepturi reale		Referințe
/		
Act Administrativ nr. TDP 1337-58815, din 20/01/1995 emis de CJSDPAT DOLJ;		
B1	Intabulare, drept de PROPRIETATE, dobandit prin Reconstituire, cota actuala 1/1, cota initiala 1/1 1) GRECU I MARIA, LIPSA CNP	A1

C. Partea III. SARCINI .


Inscrieri privind dezmembramintele dreptului de proprietate, drepturi reale de garanție și sarcini	Referințe
NU SUNT	

Anexa Nr. 1 La Partea I

Teren

Nr cadastral	Suprafața (mp)*	Observații / Referințe
	Din acte: 7.200 Masurata: 7.070	Imobilul a fost diminuat cu un procent de 1,81%

* Suprafața este determinată în planul de proiecție Stereo 70.



Date referitoare la teren

Crt	Categorie folosință	Intra vilan	Suprafața (mp)	Tarla	Parcelă	Nr. topo	Observații / Referințe
1	arabil	NU	7.070	37	48	-	

Lungime Segmente

1) Valorile lungimilor segmentelor sunt obținute din proiecție în plan.

Punct început	X / Y	Punct sfârșit	X / Y	Lungime segment (** (m)
1	348.840,076 292.764,678	2	349.457,808 292.727,712	618.837
2	349.457,808 292.727,712	3	349.457,88 292.728,972	1.262
3	349.457,88 292.728,972	4	349.458,458 292.739,04	10.085
4	349.458,458 292.739,04	5	349.458,463 292.739,12	0.08
5	349.458,463 292.739,12	6	348.840,918 292.776,074	618.65

Punct început	X / Y	Punct sfârșit	X / Y	Lungime segment (** (m)
6	348.840,918 292.776,074	7	348.840,912 292.775,994	0.08
7	348.840,912 292.775,994	8	348.840,169 292.765,936	10.085
8	348.840,169 292.765,936	1	348.840,076 292.764,678	1.261

** Lungimile segmentelor sunt determinate în planul de proiecție Stereo 70 și sunt rotunjite la 1 milimetru.

*** Distanța dintre puncte este formată din segmente cumulate ce sunt mai mici decât valoarea 1 milimetru.

**DATE DESPRE IMOBILUL NR. 10661**

Oficiul de Cadastru și Publicitate Imobiliară DOLJ
 Biroul de Cadastru și Publicitate Imobiliară Craiova

A. Partea I. Descrierea imobilului

TEREN Extravilan

Adresa: Jud. Dolj, T 37, P 49

Nr. Crt	Nr cadastral Nr. topografic	Suprafața* (mp)	Observații / Referințe
A1		Din acte: 4.924 Masurata: 4.835	Sector cadastral:6 Teren neimprejmuit; Imobilul a fost diminuat cu un procent de 1,81%

B. Partea II. Proprietari și acte

Inscrieri privitoare la dreptul de proprietate și alte drepturi reale		Referințe
/		
Act Administrativ nr. TDP 1215-58437, din 18/01/1995 emis de CJSDPAT DOLJ;		
B1	Intabulare, drept de PROPRIETATE, dobandit prin Reconstituire, cota actuala 1/1, cota initiala 1/1 1) GRECU S IOANA, LIPSA CNP	A1

C. Partea III. SARCINI .


Inscrieri privind dezmembramintele dreptului de proprietate, drepturi reale de garanție și sarcini	Referințe
NU SUNT	

Anexa Nr. 1 La Partea I

Teren

Nr cadastral	Suprafața (mp)*	Observații / Referințe
	Din acte: 4.924 Masurata: 4.835	Imobilul a fost diminuat cu un procent de 1,81%

* Suprafața este determinată în planul de proiecție Stereo 70.



Date referitoare la teren

Crt	Categorie folosință	Intra vilan	Suprafața (mp)	Tarla	Parcelă	Nr. topo	Observații / Referințe
1	arabil	NU	4.835	37	49	-	

Lungime Segmente

1) Valorile lungimilor segmentelor sunt obținute din proiecție în plan.

Punct început	X / Y	Punct sfârșit	X / Y	Lungime segment (** (m)
1	348.839,5 292.756,886	2	349.457,388 292.719,911	618.993
2	349.457,388 292.719,911	3	349.457,46 292.721,256	1.347
3	349.457,46 292.721,256	4	349.457,734 292.726,418	5.169
4	349.457,734 292.726,418	5	349.457,803 292.727,633	1.217
5	349.457,803 292.727,633	6	349.457,808 292.727,712	0.079

Punct început	X / Y	Punct sfârșit	X / Y	Lungime segment (** (m)
6	349.457,808 292.727,712	7	348.840,076 292.764,678	618.837
7	348.840,076 292.764,678	8	348.840,07 292.764,598	0.08
8	348.840,07 292.764,598	9	348.839,974 292.763,305	1.297
9	348.839,974 292.763,305	10	348.839,599 292.758,228	5.091
10	348.839,599 292.758,228	1	348.839,5 292.756,886	1.346

** Lungimile segmentelor sunt determinate în planul de proiecție Stereo 70 și sunt rotunjite la 1 milimetru.

*** Distanța dintre puncte este formată din segmente cumulate ce sunt mai mici decât valoarea 1 milimetru.

**DATE DESPRE IMOBILUL NR. 10662**

Oficiul de Cadastru și Publicitate Imobiliară DOLJ
 Biroul de Cadastru și Publicitate Imobiliară Craiova

A. Partea I. Descrierea imobilului

TEREN Extravilan

Adresa: Jud. Dolj, T 37, P 50

Nr. Crt	Nr cadastral Nr. topografic	Suprafața* (mp)	Observații / Referințe
A1		Din acte: 9.000 Masurata: 8.837	Sector cadastral:6 Teren neimprejmuit; Imobilul a fost diminuat cu un procent de 1,81%

B. Partea II. Proprietari și acte

Inscrieri privitoare la dreptul de proprietate și alte drepturi reale		Referințe
/		
Act Administrativ nr. TDP 2913-45373, din 20/02/2002 emis de CJSDPAT DOLJ;		
B1	Intabulare, drept de PROPRIETATE, dobandit prin Reconstituire, cota actuala 1/1, cota initiala 1/1 1) TĂNASIE I FLOAREA, LIPSA CNP	A1

C. Partea III. SARCINI .


Inscrieri privind dezmembramintele dreptului de proprietate, drepturi reale de garanție și sarcini	Referințe
NU SUNT	

Anexa Nr. 1 La Partea I

Teren

Nr cadastral	Suprafața (mp)*	Observații / Referințe
	Din acte: 9.000 Masurata: 8.837	Imobilul a fost diminuat cu un procent de 1,81%

* Suprafața este determinată în planul de proiecție Stereo 70.



Date referitoare la teren

Crt	Categorie folosință	Intra vilan	Suprafața (mp)	Tarla	Parcelă	Nr. topo	Observații / Referințe
1	arabil	NU	8.837	37	50	-	

Lungime Segmente

1) Valorile lungimilor segmentelor sunt obținute din proiecție în plan.

Punct început	X / Y	Punct sfârșit	X / Y	Lungime segment (** (m)
1	348.838,448 292.742,651	2	349.456,631 292.705,658	619.289
2	349.456,631 292.705,658	3	349.456,711 292.707,156	1.5
3	349.456,711 292.707,156	4	349.457,384 292.719,832	12.694
4	349.457,384 292.719,832	5	349.457,388 292.719,911	0.079
5	349.457,388 292.719,911	6	348.839,5 292.756,886	618.993

Punct început	X / Y	Punct sfârșit	X / Y	Lungime segment (** (m)
6	348.839,5 292.756,886	7	348.839,494 292.756,807	0.079
7	348.839,494 292.756,807	8	348.839,117 292.751,703	5.118
8	348.839,117 292.751,703	9	348.838,558 292.744,146	7.578
9	348.838,558 292.744,146	10	348.838,531 292.743,771	0.376
10	348.838,531 292.743,771	1	348.838,448 292.742,651	1.123

** Lungimile segmentelor sunt determinate în planul de proiecție Stereo 70 și sunt rotunjite la 1 milimetru.

*** Distanța dintre puncte este formată din segmente cumulate ce sunt mai mici decât valoarea 1 milimetru.

**DATE DESPRE IMOBILUL NR. 10663**

Oficiul de Cadastru și Publicitate Imobiliară DOLJ
 Biroul de Cadastru și Publicitate Imobiliară Craiova

A. Partea I. Descrierea imobilului

TEREN Extravilan

Adresa: Jud. Dolj, T 37, P 51

Nr. Crt	Nr cadastral Nr. topografic	Suprafața* (mp)	Observații / Referințe
A1		Din acte: 18.500 Masurata: 18.165	Sector cadastral:6 Teren neimprejmuit; Imobilul a fost diminuat cu un procent de 1,81%

B. Partea II. Proprietari și acte

Inscrieri privitoare la dreptul de proprietate și alte drepturi reale		Referințe
/		
Act Administrativ nr. TDP 1318-58815, din 25/01/1995 emis de CJSDPAT DOLJ;		
B1	Intabulare, drept de PROPRIETATE, dobandit prin Reconstituire, cota actuala 1/1, cota initiala 1/1 1) CHILOM I M. VASILE , LIPSA CNP	A1

C. Partea III. SARCINI .


Inscrieri privind dezmembramintele dreptului de proprietate, drepturi reale de garanție și sarcini	Referințe
NU SUNT	

Anexa Nr. 1 La Partea I

Teren

Nr cadastral	Suprafața (mp)*	Observații / Referințe
	Din acte: 18.500 Masurata: 18.165	Imobilul a fost diminuat cu un procent de 1,81%

* Suprafața este determinată în planul de proiecție Stereo 70.



Date referitoare la teren

Crt	Categorie folosință	Intra vilan	Suprafața (mp)	Tarla	Parcelă	Nr. topo	Observații / Referințe
1	arabil	NU	18.165	37	51	-	

Lungime Segmente

1) Valorile lungimilor segmentelor sunt obținute din proiecție în plan.

Punct început	X / Y	Punct sfârșit	X / Y	Lungime segment (** (m)
1	348.836,286 292.713,41	2	349.455,076 292.676,381	619.897
2	349.455,076 292.676,381	3	349.455,173 292.678,194	1.816
3	349.455,173 292.678,194	4	349.456,627 292.705,579	27.424
4	349.456,627 292.705,579	5	349.456,631 292.705,658	0.079

Punct început	X / Y	Punct sfârșit	X / Y	Lungime segment (** (m)
5	349.456,631 292.705,658	6	348.838,448 292.742,651	619.289
6	348.838,448 292.742,651	7	348.838,442 292.742,571	0.08
7	348.838,442 292.742,571	8	348.837,46 292.729,28	13.327
8	348.837,46 292.729,28	9	348.836,42 292.715,22	14.098
9	348.836,42 292.715,22	1	348.836,286 292.713,41	1.815

** Lungimile segmentelor sunt determinate în planul de proiecție Stereo 70 și sunt rotunjite la 1 milimetru.

*** Distanța dintre puncte este formată din segmente cumulate ce sunt mai mici decât valoarea 1 milimetru.

**DATE DESPRE IMOBILUL NR. 10664**

Oficiul de Cadastru și Publicitate Imobiliară DOLJ
Biroul de Cadastru și Publicitate Imobiliară Craiova

A. Partea I. Descrierea imobilului

TEREN Extravilan

Nr. CF vechi:384
Nr. cadastral vechi:555

Adresa: Jud. Dolj, T 37, P 52

Nr. Crt	Nr cadastral Nr. topografic	Suprafața* (mp)	Observații / Referințe
A1	33347	6.300	Sector cadastral:6 Teren neimprejmuit;

B. Partea II. Proprietari și acte

Inscrieri privitoare la dreptul de proprietate și alte drepturi reale		Referințe
94942 / 19/12/2008		
Hotarare Judecatoreasca nr. 2048/2007, din 01/01/2007 emis de Judecatoria Calafat dosar nr 2312/201/2007;		
B1	Intabulare, drept de PROPRIETATE, dobandit prin Hotarare Judecatoreasca, cota actuala 1/1, cota initiala 1/1 1) SC EAST WAY SPEDITION SRL, CIF:999999999999, LIPSA CUI OBSERVATII: (provenita din conversia CF 384)	A1
150656 / 28/07/2020		
Act Notarial nr. Contract de ipoteca imobiliara aut. nr.658, din 16/07/2020 emis de Marincas Eugen;		
B2	Se noteaza interdictiile de instrainare, grevare, inchiriere, dezmembrare, comasare, restructurare ,amenajare, construire si demolare 1) LIBRA INTERNET BANK S.A., CIF:8119644	A1
84856 / 09/05/2022		
Act Notarial nr. Contract de ipoteca aut nr 418, din 02/05/2022 emis de Marincas Eugen;		
B3	Se noteaza interdictiile de instrainare, grevare , inchiriere, dezmembrare, comasare, restructurare , amenajare, construire, demolare 1) LIBRA INTERNET BANK S.A., CIF:8119644	A1

C. Partea III. SARCINI


Inscrieri privind dezmembramintele dreptului de proprietate, drepturi reale de garanție și sarcini		Referințe
150656 / 28/07/2020		
Act Notarial nr. Contract de ipoteca imobiliara aut. nr.658, din 16/07/2020 emis de Marincas Eugen;		
C1	Intabulare, drept de IPOTECA, Valoare:7500000 RON+ celelalte obligatii de plata aferente creditului 1) LIBRA INTERNET BANK S.A., CIF:8119644	A1
84856 / 09/05/2022		
Act Notarial nr. Contract de ipoteca aut nr 418, din 02/05/2022 emis de Marincas Eugen;		
C2	Intabulare, drept de IPOTECA, Valoare:4700000 RON+ celelalte obligatii de plata aferente creditului 1) LIBRA INTERNET BANK S.A., CIF:8119644	A1

Anexa Nr. 1 La Partea I

Teren

Nr cadastral	Suprafața (mp)*	Observații / Referințe
33347	6.300	

* Suprafața este determinată în planul de proiecție Stereo 70.



Date referitoare la teren

Crt	Categorie folosință	Intravilan	Suprafața (mp)	Tarla	Parcelă	Nr. topo	Observații / Referințe
1	arabil	NU	6.300	37	52	-	

Lungime Segmente

1) Valorile lungimilor segmentelor sunt obținute din proiecție în plan.

Punct început	X / Y	Punct sfârșit	X / Y	Lungime segment (** (m)
1	348.835,538 292.703,276	2	349.454,537 292.666,234	620.106
2	349.454,537 292.666,234	3	349.454,634 292.668,046	1.815
3	349.454,634 292.668,046	4	349.455,072 292.676,301	8.267
4	349.455,072 292.676,301	5	349.455,076 292.676,381	0.08
5	349.455,076 292.676,381	6	348.836,286 292.713,41	619.897

Punct început	X / Y	Punct sfârșit	X / Y	Lungime segment (** (m)
6	348.836,286 292.713,41	7	348.836,28 292.713,33	0.08
7	348.836,28 292.713,33	8	348.835,671 292.705,085	8.267
8	348.835,671 292.705,085	1	348.835,538 292.703,276	1.814

** Lungimile segmentelor sunt determinate în planul de proiecție Stereo 70 și sunt rotunjite la 1 milimetru.

*** Distanța dintre puncte este formată din segmente cumulate ce sunt mai mici decât valoarea 1 milimetru.

**DATE DESPRE IMOBILUL NR. 10665**

Oficiul de Cadastru și Publicitate Imobiliară DOLJ
Biroul de Cadastru și Publicitate Imobiliară Craiova

A. Partea I. Descrierea imobilului

TEREN Extravilan

Adresa: Jud. Dolj, T 37, P 53

Nr. Crt	Nr cadastral Nr. topografic	Suprafața* (mp)	Observații / Referințe
A1	33269	Din acte: 9.300 Masurata: 9.168	Sector cadastral:6 Teren neimprejmuit;

B. Partea II. Proprietari și acte

Inscrieri privitoare la dreptul de proprietate și alte drepturi reale		Referințe
218167 / 23/11/2018		
Act Notarial nr. 3711, din 22/11/2018 emis de Paduraru Larissa-Andrada;		
B1	Intabulare, drept de PROPRIETATE, dobandit prin Conventie, cota actuala 1/1, cota initiala 1/1 1) SC EAST WAY SPEDITION SRL, CIF:13176107	A1
84460 / 06/05/2022		
Inscris Sub Semnatura Privata nr. 556, din 03/05/2022 emis de Marincas Eugen;		
B2	se noteaza interdictiile de instrainare, grevare , inchiriere, dezmembrare, comasare, construire, demolare, restructurare si amenajare 1) LIBRA INTERNET BANK S.A., CIF:8119644	A1

C. Partea III. SARCINI


Inscrieri privind dezmembramintele dreptului de proprietate, drepturi reale de garanție și sarcini		Referințe
84460 / 06/05/2022		
Act Notarial nr. Contract de ipoteca 418, din 02/05/2022 emis de Marincas Eugen;		
C1	Intabulare, drept de IPOTECA, Valoare:4700000 RONPlus celelalte obligatii de plata aferente creditului 1) LIBRA INTERNET BANK S.A., CIF:8119644	A1

Anexa Nr. 1 La Partea I

Teren

Nr cadastral	Suprafața (mp)*	Observații / Referințe
33269	Din acte: 9.300 Masurata: 9.168	

* Suprafața este determinată în planul de proiecție Stereo 70.



Date referitoare la teren

Crt	Categorie folosință	Intravilan	Suprafața (mp)	Tarla	Parcelă	Nr. topo	Observații / Referințe
1	arabil	NU	9.168	37	53	-	

Lungime Segmente

1) Valorile lungimilor segmentelor sunt obținute din proiecție în plan.

Punct început	X / Y	Punct sfârșit	X / Y	Lungime segment (** (m)
1	348.834,448 292.688,534	2	349.453,812 292.651,471	620.472
2	349.453,812 292.651,471	3	349.453,89 292.653,07	1.601
3	349.453,89 292.653,07	4	349.454,483 292.665,206	12.15
4	349.454,483 292.665,206	5	349.454,533 292.666,154	0.949
5	349.454,533 292.666,154	6	349.454,537 292.666,234	0.08

Punct început	X / Y	Punct sfârşit	X / Y	Lungime segment (** (m)
6	349.454,537 292.666,234	7	348.835,538 292.703,276	620.106
7	348.835,538 292.703,276	8	348.835,532 292.703,195	0.081
8	348.835,532 292.703,195	9	348.835,26 292.699,513	3.692
9	348.835,26 292.699,513	10	348.834,566 292.690,13	9.409
10	348.834,566 292.690,13	11	348.834,511 292.689,384	0.748
11	348.834,511 292.689,384	1	348.834,448 292.688,534	0.852

** Lungimile segmentelor sunt determinate în planul de proiecție Stereo 70 și sunt rotunjite la 1 milimetru.

*** Distanța dintre puncte este formată din segmente cumulate ce sunt mai mici decât valoarea 1 milimetru.

**DATE DESPRE IMOBILUL NR. 10666**

Oficiul de Cadastru și Publicitate Imobiliară DOLJ
Biroul de Cadastru și Publicitate Imobiliară Craiova

A. Partea I. Descrierea imobilului

TEREN Extravilan

Adresa: Jud. Dolj, T 37, P 54

Nr. Crt	Nr cadastral Nr. topografic	Suprafața* (mp)	Observații / Referințe
A1		Din acte: 11.000 Masurata: 10.801	Sector cadastral:6 Teren neimprejmuit; Imobilul a fost diminuat cu un procent de 1,81%

B. Partea II. Proprietari și acte

Inscrieri privitoare la dreptul de proprietate și alte drepturi reale		Referințe
/		
Act Administrativ nr. TDP 1296-58437, din 01/02/1995 emis de CJSDPAT DOLJ;		
B1	Intabulare, drept de PROPRIETATE, dobandit prin Reconstituire, cota actuala 1/1, cota initiala 1/1 1) BUZĂ M GOGU, LIPSA CNP	A1

C. Partea III. SARCINI .


Inscrieri privind dezmembramintele dreptului de proprietate, drepturi reale de garanție și sarcini	Referințe
NU SUNT	

Anexa Nr. 1 La Partea I

Teren

Nr cadastral	Suprafața (mp)*	Observații / Referințe
	Din acte: 11.000 Masurata: 10.801	Imobilul a fost diminuat cu un procent de 1,81%

* Suprafața este determinată în planul de proiecție Stereo 70.



Date referitoare la teren

Crt	Categorie folosință	Intra vilan	Suprafața (mp)	Tarla	Parcelă	Nr. topo	Observații / Referințe
1	arabil	NU	10.801	37	54	-	

Lungime Segmente

1) Valorile lungimilor segmentelor sunt obținute din proiecție în plan.

Punct început	X / Y	Punct sfârșit	X / Y	Lungime segment (** (m)
1	348.833,165 292.671,178	2	349.452,963 292.634,089	620.907
2	349.452,963 292.634,089	3	349.453,05 292.635,875	1.788
3	349.453,05 292.635,875	4	349.453,808 292.651,39	15.534
4	349.453,808 292.651,39	5	349.453,812 292.651,471	0.081

Punct început	X / Y	Punct sfârșit	X / Y	Lungime segment (** (m)
5	349.453,812 292.651,471	6	348.834,448 292.688,534	620.472
6	348.834,448 292.688,534	7	348.834,442 292.688,454	0.08
7	348.834,442 292.688,454	8	348.833,406 292.674,439	14.053
8	348.833,406 292.674,439	9	348.833,297 292.672,961	1.482
9	348.833,297 292.672,961	1	348.833,165 292.671,178	1.788

** Lungimile segmentelor sunt determinate în planul de proiecție Stereo 70 și sunt rotunjite la 1 milimetru.

*** Distanța dintre puncte este formată din segmente cumulate ce sunt mai mici decât valoarea 1 milimetru.

**DATE DESPRE IMOBILUL NR. 10667**

Oficiul de Cadastru și Publicitate Imobiliară DOLJ
Biroul de Cadastru și Publicitate Imobiliară Craiova

A. Partea I. Descrierea imobilului

TEREN Extravilan

Adresa: Jud. Dolj, T 37, P 55

Nr. Crt	Nr cadastral Nr. topografic	Suprafața* (mp)	Observații / Referințe
A1	33171	Din acte: 3.574 Masurata: 3.524	Sector cadastral:6 Teren neimprejmuit;

B. Partea II. Proprietari și acte

Inscrieri privitoare la dreptul de proprietate și alte drepturi reale		Referințe
11276 / 03/02/2015		
Act Notarial nr. CM NR.10, din 21/01/2015 emis de BIROUL INDIVIDUAL NOTARIAL BUDIANA IONUT-RAZVAN (CM NR.753/19-12-2006 emis de BIROUL NOTARULUI PUBLIC STOENESCU FLOREA; TDP NR.1239-58437/20-01-1995 emis de COMISIA JUDETEANA PENTRU STABILIREA DREPTULUI DE PROPRIETATE ASUPRA TERENURILOR;);		
B1	Intabulare, drept de PROPRIETATE, dobandit prin Succesiune, cota actuala 2/8, cota initiala 2/8 1) DELIU MARIANA	A1
B2	Intabulare, drept de PROPRIETATE, dobandit prin Succesiune, cota actuala 3/8, cota initiala 3/8 1) DELIU FELICIA MIRELA	A1
B3	Intabulare, drept de PROPRIETATE, dobandit prin Succesiune, cota actuala 3/8, cota initiala 3/8 1) DELIU MIREL MARCEL	A1

C. Partea III. SARCINI .

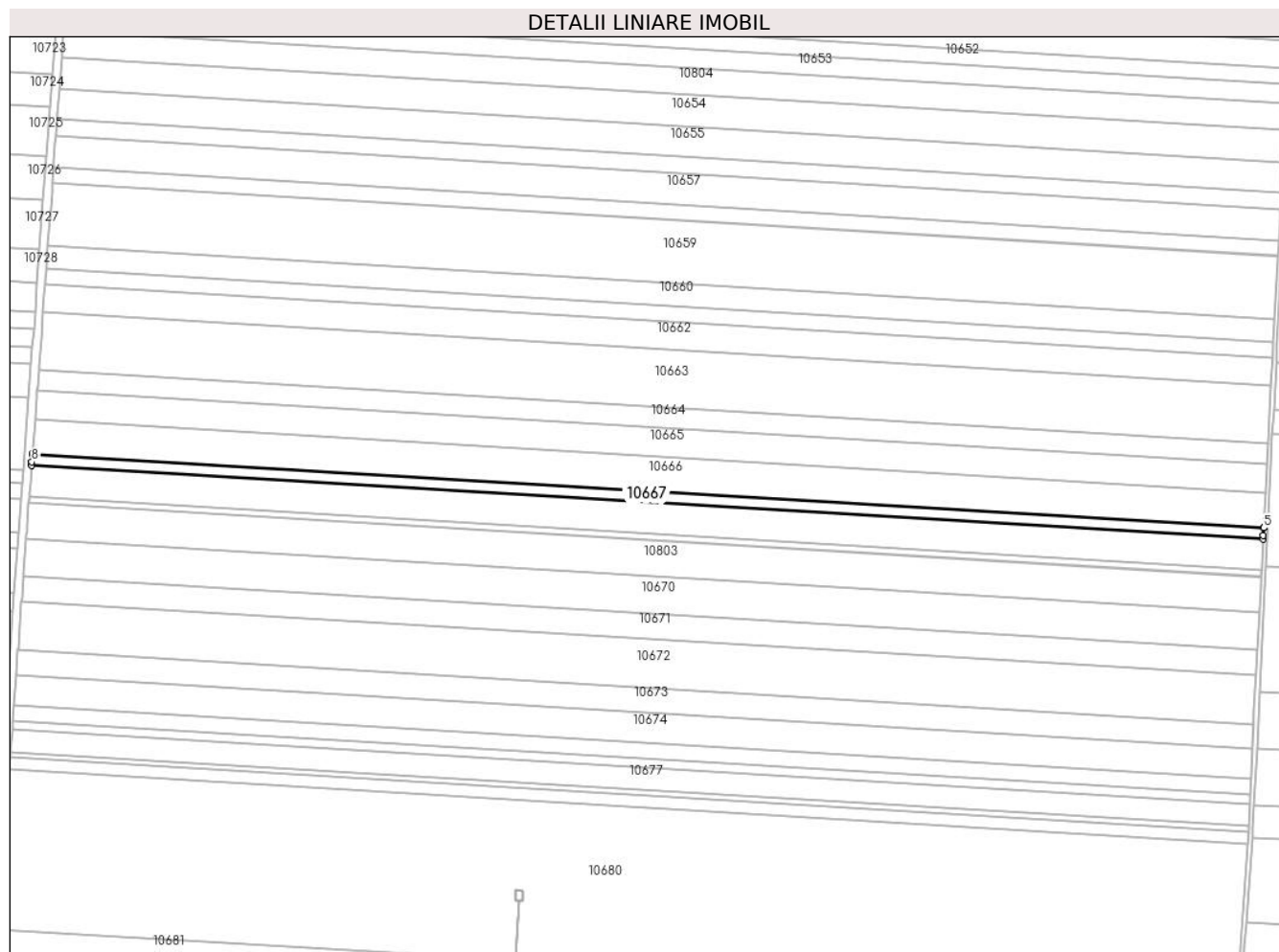
Inscrieri privind dezmembramintele dreptului de proprietate, drepturi reale de garanție și sarcini	Referințe
NU SUNT	

Anexa Nr. 1 La Partea I

Teren

Nr cadastral	Suprafața (mp)*	Observații / Referințe
33171	Din acte: 3.574 Masurata: 3.524	

* Suprafața este determinată în planul de proiecție Stereo 70.



Date referitoare la teren

Crt	Categorie folosință	Intra vilan	Suprafața (mp)	Tarla	Parcelă	Nr. topo	Observații / Referințe
1	arabil	NU	3.524	37	55	-	

Lungime Segmente

1) Valorile lungimilor segmentelor sunt obținute din proiecție în plan.

Punct început	X / Y	Punct sfârșit	X / Y	Lungime segment (** (m)
1	348.832,746 292.665,518	2	349.452,686 292.628,42	621.049
2	349.452,686 292.628,42	3	349.452,769 292.630,126	1.708
3	349.452,769 292.630,126	4	349.452,959 292.634,008	3.887
4	349.452,959 292.634,008	5	349.452,963 292.634,089	0.081
5	349.452,963 292.634,089	6	348.833,165 292.671,178	620.907

Punct început	X / Y	Punct sfârșit	X / Y	Lungime segment (** (m)
6	348.833,165 292.671,178	7	348.833,159 292.671,097	0.081
7	348.833,159 292.671,097	8	348.832,872 292.667,22	3.888
8	348.832,872 292.667,22	1	348.832,746 292.665,518	1.707

** Lungimile segmentelor sunt determinate în planul de proiecție Stereo 70 și sunt rotunjite la 1 milimetru.

*** Distanța dintre puncte este formată din segmente cumulate ce sunt mai mici decât valoarea 1 milimetru.

**DATE DESPRE IMOBILUL NR. 10668**

Oficiul de Cadastru și Publicitate Imobiliară DOLJ
Biroul de Cadastru și Publicitate Imobiliară Craiova

A. Partea I. Descrierea imobilului

TEREN Extravilan

Adresa: Jud. Dolj, T 37, P 56

Nr. Crt	Nr cadastral Nr. topografic	Suprafața* (mp)	Observații / Referințe
A1		Din acte: 12.000 Masurata: 9.819	Sector cadastral:6 Teren neimprejmuit; Imobilul a fost diminuat cu un procent de 1,81%, Diferenta de suprafata se regaseste la ID-ul 10669

B. Partea II. Proprietari și acte

Inscrieri privitoare la dreptul de proprietate și alte drepturi reale	Referințe
/	
Act Administrativ nr. TDP 1295-58437, din 01/02/1995 emis de CJSDPAT DOLJ;	
B1	A1
Intabulare, drept de PROPRIETATE, dobandit prin Reconstituire, cota actuala 1/1, cota initiala 1/1 1) SÎRBU I MARIA, LIPSA CNP	

C. Partea III. SARCINI .


Inscrieri privind dezmembramintele dreptului de proprietate, drepturi reale de garanție și sarcini	Referințe
NU SUNT	

Anexa Nr. 1 La Partea I

Teren

Nr cadastral	Suprafața (mp)*	Observații / Referințe
	Din acte: 12.000 Masurata: 9.819	Imobilul a fost diminuat cu un procent de 1,81%, Diferenta de suprafata se regaseste la ID-ul 10669

* Suprafața este determinată în planul de proiecție Stereo 70.



Date referitoare la teren

Crt	Categorie folosință	Intra vilan	Suprafața (mp)	Tarla	Parcelă	Nr. topo	Observații / Referințe
1	arabil	NU	9.819	37	56	-	

Lungime Segmente

1) Valorile lungimilor segmentelor sunt obținute din proiecție în plan.

Punct început	X / Y	Punct sfârșit	X / Y	Lungime segment (** (m)
1	348.831,582 292.649,754	2	349.451,915 292.612,633	621.443
2	349.451,915 292.612,633	3	349.452,007 292.614,508	1.877
3	349.452,007 292.614,508	4	349.452,682 292.628,34	13.848
4	349.452,682 292.628,34	5	349.452,686 292.628,42	0.08
5	349.452,686 292.628,42	6	348.832,746 292.665,518	621.049

Punct început	X / Y	Punct sfârșit	X / Y	Lungime segment (** (m)
6	348.832,746 292.665,518	7	348.832,74 292.665,437	0.081
7	348.832,74 292.665,437	8	348.832,101 292.656,773	8.688
8	348.832,101 292.656,773	9	348.831,72 292.651,626	5.161
9	348.831,72 292.651,626	10	348.831,677 292.651,036	0.592
10	348.831,677 292.651,036	1	348.831,582 292.649,754	1.286

** Lungimile segmentelor sunt determinate în planul de proiecție Stereo 70 și sunt rotunjite la 1 milimetru.

*** Distanța dintre puncte este formată din segmente cumulate ce sunt mai mici decât valoarea 1 milimetru.

**DATE DESPRE IMOBILUL NR. 10669**

Oficiul de Cadastru și Publicitate Imobiliară DOLJ
Biroul de Cadastru și Publicitate Imobiliară Craiova

A. Partea I. Descrierea imobilului

TEREN Extravilan

Adresa: Jud. Dolj, T 37, P 56

Nr. Crt	Nr cadastral Nr. topografic	Suprafața* (mp)	Observații / Referințe
A1	34285	2.000	Sector cadastral:6 Teren neimprejmuat;

B. Partea II. Proprietari și acte

Inscrieri privitoare la dreptul de proprietate și alte drepturi reale		Referințe
57846 / 26/04/2016		
Hotarare Judecatoreasca nr. Sentinta civila nr. 2192, din 09/12/2013 emis de JUDECATORIA CALAFAT (dosar nr. 3766/201/2013);		
B1	Intabulare, drept de PROPRIETATE, dobandit prin Hotarare Judecatoreasca, cota actuala 1/1, cota initiala 1/1 1) SC EAST WAY SPEDITION SRL, CIF:13176107	A1
150186 / 28/07/2020		
Act Notarial nr. Contract de Ipoteca 658, din 16/07/2020 emis de Marincas Eugen;		
B2	Se noteaza interdictiile de instrainare , grevare , inchiriere , dezmembrare , comasare , restructurare , amenajare , construire , demolare 1) LIBRA INTERNET BANK S.A., CIF:8119644	A1
85742 / 10/05/2022		
Act Notarial nr. Contract de ipoteca aut nr.418, din 02/05/2022 emis de NP Marincas Eugen;		
B3	Se notează interdicțiile de înstrăinare, grevare, închiriere, dezmembrare, comasare, construire, demolare, restructurare și amenajare 1) LIBRA INTERNET BANK S.A., CIF:8119466	A1

C. Partea III. SARCINI


Inscrieri privind dezmembramintele dreptului de proprietate, drepturi reale de garanție și sarcini		Referințe
150186 / 28/07/2020		
Act Notarial nr. Contract de Ipoteca 658, din 16/07/2020 emis de Marincas Eugen;		
C1	Intabulare, drept de IPOTECA, Valoare:7500000 RON,plus celelalte obligatii de plata aferente creditului 1) LIBRA INTERNET BANK S.A., CIF:8119644	A1
85742 / 10/05/2022		
Act Notarial nr. Contract de ipoteca aut nr.418, din 02/05/2022 emis de NP Marincas Eugen;		
C2	Intabulare, drept de IPOTECA, Valoare:4700000 RON+alte obligatii aferente creditului 1) LIBRA INTERNET BANK S.A., CIF:8119466	A1

Anexa Nr. 1 La Partea I

Teren

Nr cadastral	Suprafața (mp)*	Observații / Referințe
34285	2.000	

* Suprafața este determinată în planul de proiecție Stereo 70.



Date referitoare la teren

Crt	Categorie folosință	Intravilan	Suprafața (mp)	Tarla	Parcelă	Nr. topo	Observații / Referințe
1	arabil	NU	2.000	37	56	-	

Lungime Segmente

1) Valorile lungimilor segmentelor sunt obținute din proiecție în plan.

Punct început	X / Y	Punct sfârșit	X / Y	Lungime segment (** (m)
1	348.831,345 292.646,544	2	349.451,758 292.609,418	621.523
2	349.451,758 292.609,418	3	349.451,85 292.611,293	1.877
3	349.451,85 292.611,293	4	349.451,911 292.612,552	1.26
4	349.451,911 292.612,552	5	349.451,915 292.612,633	0.081
5	349.451,915 292.612,633	6	348.831,582 292.649,754	621.443

Punct început	X / Y	Punct sfârșit	X / Y	Lungime segment (** (m)
6	348.831,582 292.649,754	7	348.831,576 292.649,673	0.081
7	348.831,576 292.649,673	8	348.831,483 292.648,416	1.26
8	348.831,483 292.648,416	1	348.831,345 292.646,544	1.877

** Lungimile segmentelor sunt determinate în planul de proiecție Stereo 70 și sunt rotunjite la 1 milimetru.

*** Distanța dintre puncte este formată din segmente cumulate ce sunt mai mici decât valoarea 1 milimetru.

**DATE DESPRE IMOBILUL NR. 10670**

Oficiul de Cadastru și Publicitate Imobiliară DOLJ
Biroul de Cadastru și Publicitate Imobiliară Craiova

A. Partea I. Descrierea imobilului

TEREN Extravilan

Adresa: Jud. Dolj, T 37, P 57

Nr. Crt	Nr cadastral Nr. topografic	Suprafața* (mp)	Observații / Referințe
A1	33526	Din acte: 12.500 Masurata: 11.832	Sector cadastral:6 Teren neimprejmuit;

B. Partea II. Proprietari și acte

Inscrieri privitoare la dreptul de proprietate și alte drepturi reale		Referințe
66828 / 11/06/2015		
Hotarare Judecatoreasca nr. Sentinta civila nr 1596, din 15/11/2010 emis de Judecatoria Calafat;		
B1	Intabulare, drept de PROPRIETATE, dobandit prin Hotarare Judecatoreasca, cota actuala 1/1, cota initiala 1/1 1) RADU MARIN	A1

C. Partea III. SARCINI .

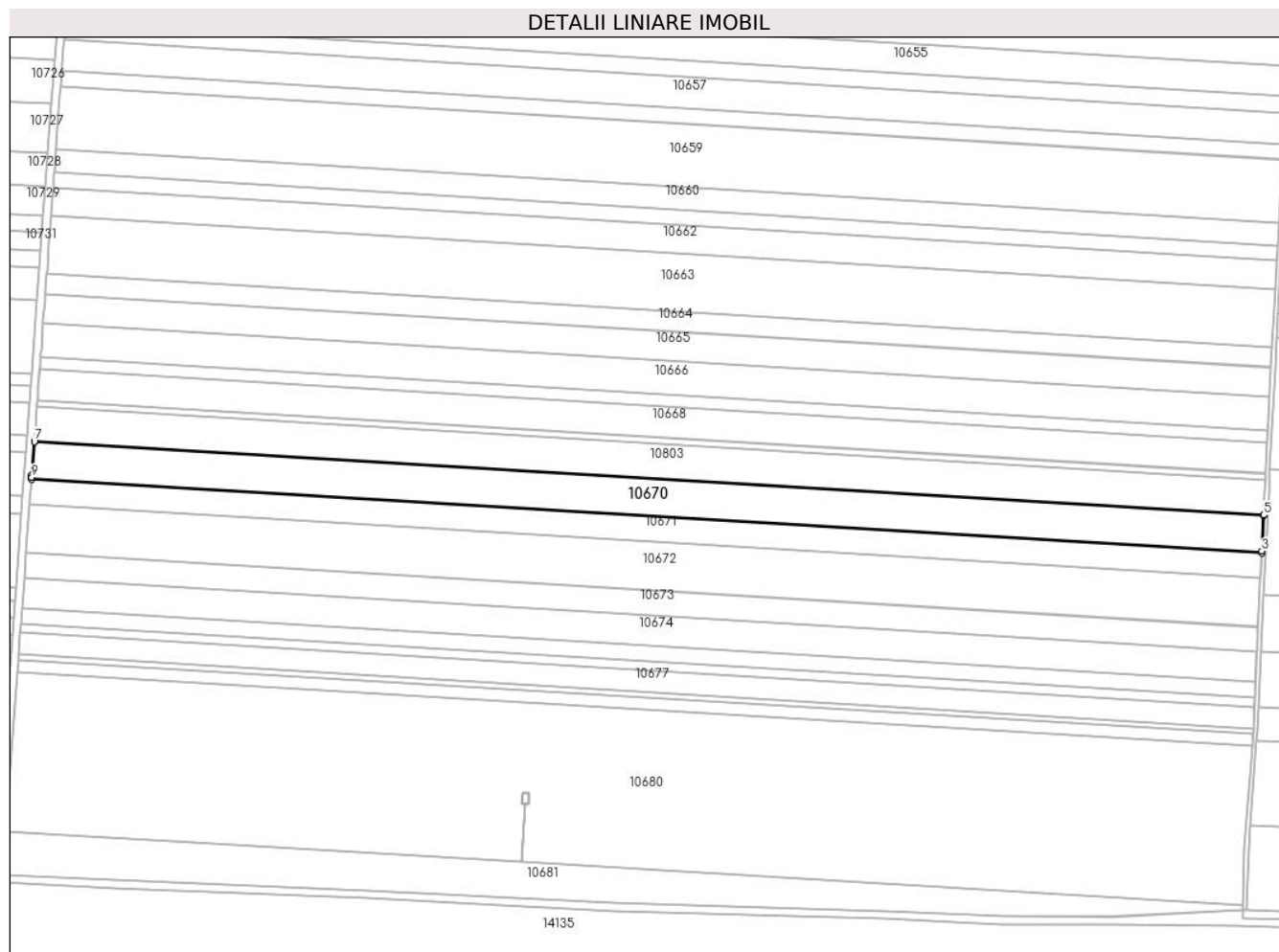
Inscrieri privind dezmembramintele dreptului de proprietate, drepturi reale de garanție și sarcini	Referințe
NU SUNT	

Anexa Nr. 1 La Partea I

Teren

Nr cadastral	Suprafața (mp)*	Observații / Referințe
33526	Din acte: 12.500 Masurata: 11.832	

* Suprafața este determinată în planul de proiecție Stereo 70.



Date referitoare la teren

Crt	Categorie folosință	Intravilan	Suprafața (mp)	Tarla	Parcelă	Nr. topo	Observații / Referințe
1	arabil	NU	11.832	37	57	-	

Lungime Segmente

1) Valorile lungimilor segmentelor sunt obținute din proiecție în plan.

Punct început	X / Y	Punct sfârșit	X / Y	Lungime segment (** (m)
1	348.828,629 292.609,809	2	349.449,82 292.572,636	622.302
2	349.449,82 292.572,636	3	349.449,863 292.573,436	0.801
3	349.449,863 292.573,436	4	349.450,829 292.591,548	18.138
4	349.450,829 292.591,548	5	349.450,833 292.591,628	0.08

Punct început	X / Y	Punct sfârșit	X / Y	Lungime segment (** (m)
5	349.450,833 292.591,628	6	348.830,031 292.628,778	621.913
6	348.830,031 292.628,778	7	348.830,025 292.628,697	0.081
7	348.830,025 292.628,697	8	348.828,772 292.611,741	17.002
8	348.828,772 292.611,741	9	348.828,688 292.610,607	1.137
9	348.828,688 292.610,607	1	348.828,629 292.609,809	0.8

** Lungimile segmentelor sunt determinate în planul de proiecție Stereo 70 și sunt rotunjite la 1 milimetru.

*** Distanța dintre puncte este formată din segmente cumulate ce sunt mai mici decât valoarea 1 milimetru.

**DATE DESPRE IMOBILUL NR. 10671**

Oficiul de Cadastru și Publicitate Imobiliară DOLJ
Biroul de Cadastru și Publicitate Imobiliară Craiova

A. Partea I. Descrierea imobilului

TEREN Extravilan

Adresa: Jud. Dolj, T 37, P 58

Nr. Crt	Nr cadastral Nr. topografic	Suprafața* (mp)	Observații / Referințe
A1		Din acte: 8.000 Masurata: 7.855	Sector cadastral:6 Teren neimprejmuit; Imobilul a fost diminuat cu un procent de 1,81%

B. Partea II. Proprietari și acte

Inscrieri privitoare la dreptul de proprietate și alte drepturi reale		Referințe
/		
Act Administrativ nr. TDP 1293-58437, din 01/02/1995 emis de CJSDPAT DOLJ;		
B1	Intabulare, drept de PROPRIETATE, dobandit prin Reconstituire, cota actuala 1/1, cota initiala 1/1 1) SAIZU M ION, LIPSA CNP 2) STEFAN C AGAPIA, LIPSA CNP	A1

C. Partea III. SARCINI .


Inscrieri privind dezmembramintele dreptului de proprietate, drepturi reale de garanție și sarcini	Referințe
NU SUNT	

Anexa Nr. 1 La Partea I

Teren

Nr cadastral	Suprafața (mp)*	Observații / Referințe
	Din acte: 8.000 Masurata: 7.855	Imobilul a fost diminuat cu un procent de 1,81%

* Suprafața este determinată în planul de proiecție Stereo 70.



Date referitoare la teren

Crt	Categorie folosință	Intra vilan	Suprafața (mp)	Tarla	Parcelă	Nr. topo	Observații / Referințe
1	arabil	NU	7.855	37	58	-	

Lungime Segmente

1) Valorile lungimilor segmentelor sunt obținute din proiecție în plan.

Punct început	X / Y	Punct sfârșit	X / Y	Lungime segment (** (m)
1	348.827,699 292.597,222	2	349.449,148 292.560,034	622.561
2	349.449,148 292.560,034	3	349.449,198 292.560,97	0.937
3	349.449,198 292.560,97	4	349.449,816 292.572,555	11.601
4	349.449,816 292.572,555	5	349.449,82 292.572,636	0.081
5	349.449,82 292.572,636	6	348.828,629 292.609,809	622.302

Punct început	X / Y	Punct sfârșit	X / Y	Lungime segment (** (m)
6	348.828,629 292.609,809	7	348.828,623 292.609,728	0.081
7	348.828,623 292.609,728	8	348.827,825 292.598,921	10.836
8	348.827,825 292.598,921	9	348.827,768 292.598,156	0.767
9	348.827,768 292.598,156	1	348.827,699 292.597,222	0.937

** Lungimile segmentelor sunt determinate în planul de proiecție Stereo 70 și sunt rotunjite la 1 milimetru.

*** Distanța dintre puncte este formată din segmente cumulate ce sunt mai mici decât valoarea 1 milimetru.

**DATE DESPRE IMOBILUL NR. 10672**

Oficiul de Cadastru și Publicitate Imobiliară DOLJ
Biroul de Cadastru și Publicitate Imobiliară Craiova

A. Partea I. Descrierea imobilului

TEREN Extravilan

Adresa: Jud. Dolj, T 37, P 59

Nr. Crt	Nr cadastral Nr. topografic	Suprafața* (mp)	Observații / Referințe
A1	33157	Din acte: 15.900 Masurata: 15.465	Sector cadastral:6 Teren neimprejmuit;

B. Partea II. Proprietari și acte

Inscrieri privitoare la dreptul de proprietate și alte drepturi reale		Referințe
71588 / 26/05/2016		
Act Notarial nr. CVC aut. nr. 708, din 25/05/2016 emis de NP Diaconescu Gelu Emilian;		
B1	Intabulare, drept de PROPRIETATE, dobandit prin Conventie, cota actuala 1/1, cota initiala 1/1 1) SGAIBA ION 2) SGAIBA MARIANA	A1

C. Partea III. SARCINI .

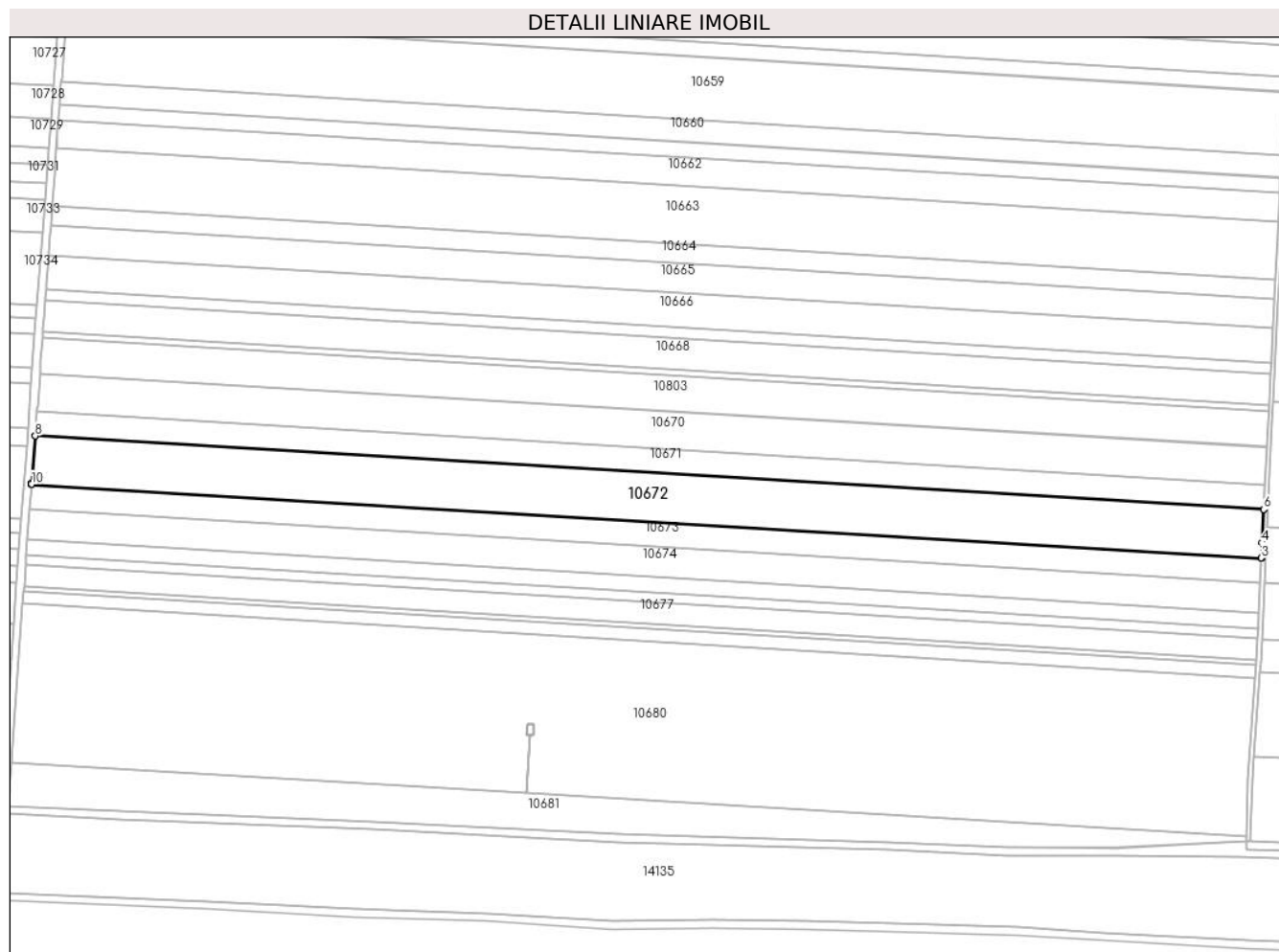
Inscrieri privind dezmembramintele dreptului de proprietate, drepturi reale de garanție și sarcini	Referințe
NU SUNT	

Anexa Nr. 1 La Partea I

Teren

Nr cadastral	Suprafața (mp)*	Observații / Referințe
33157	Din acte: 15.900 Masurata: 15.465	

* Suprafața este determinată în planul de proiecție Stereo 70.



Date referitoare la teren

Crt	Categorie folosință	Intra vilan	Suprafața (mp)	Tarla	Parcelă	Nr. topo	Observații / Referințe
1	arabil	NU	15.465	37	59	-	

Lungime Segmente

1) Valorile lungimilor segmentelor sunt obținute din proiecție în plan.

Punct început	X / Y	Punct sfârșit	X / Y	Lungime segment (** (m)
1	348.825,868 292.572,457	2	349.447,89 292.535,234	623.135
2	349.447,89 292.535,234	3	349.447,9 292.535,472	0.238
3	349.447,9 292.535,472	4	349.448,242 292.543,04	7.576
4	349.448,242 292.543,04	5	349.449,144 292.559,953	16.937

Punct început	X / Y	Punct sfârșit	X / Y	Lungime segment (** (m)
5	349.449,144 292.559,953	6	349.449,148 292.560,034	0.081
6	349.449,148 292.560,034	7	348.827,699 292.597,222	622.561
7	348.827,699 292.597,222	8	348.827,693 292.597,141	0.081
8	348.827,693 292.597,141	9	348.825,943 292.573,458	23.748
9	348.825,943 292.573,458	10	348.825,886 292.572,694	0.766
10	348.825,886 292.572,694	1	348.825,868 292.572,457	0.238

** Lungimile segmentelor sunt determinate în planul de proiecție Stereo 70 și sunt rotunjite la 1 milimetru.

*** Distanța dintre puncte este formată din segmente cumulate ce sunt mai mici decât valoarea 1 milimetru.

**DATE DESPRE IMOBILUL NR. 10673**

Oficiul de Cadastru și Publicitate Imobiliară DOLJ
Biroul de Cadastru și Publicitate Imobiliară Craiova

A. Partea I. Descrierea imobilului

TEREN Extravilan

Adresa: Jud. Dolj, T 37, P 60

Nr. Crt	Nr cadastral Nr. topografic	Suprafața* (mp)	Observații / Referințe
A1	31665	Din acte: 8.000 Masurata: 7.781	Sector cadastral:6 Teren neimprejmuit;

B. Partea II. Proprietari și acte

Inscrieri privitoare la dreptul de proprietate și alte drepturi reale	Referințe
10569 / 07/02/2013	
Hotarare Judecatoreasca nr. Sentinta Civila nr.1628, din 29/09/2011 emis de Judecatoria Calafat (Dosar nr. 2379/201/1011);	
B1	Intabulare, drept de PROPRIETATE, dobandit prin Hotarare Judecatoreasca, cota actuala 1/1, cota initiala 1/1 1) TARTEA SILVIU IONUT
	A1

C. Partea III. SARCINI .

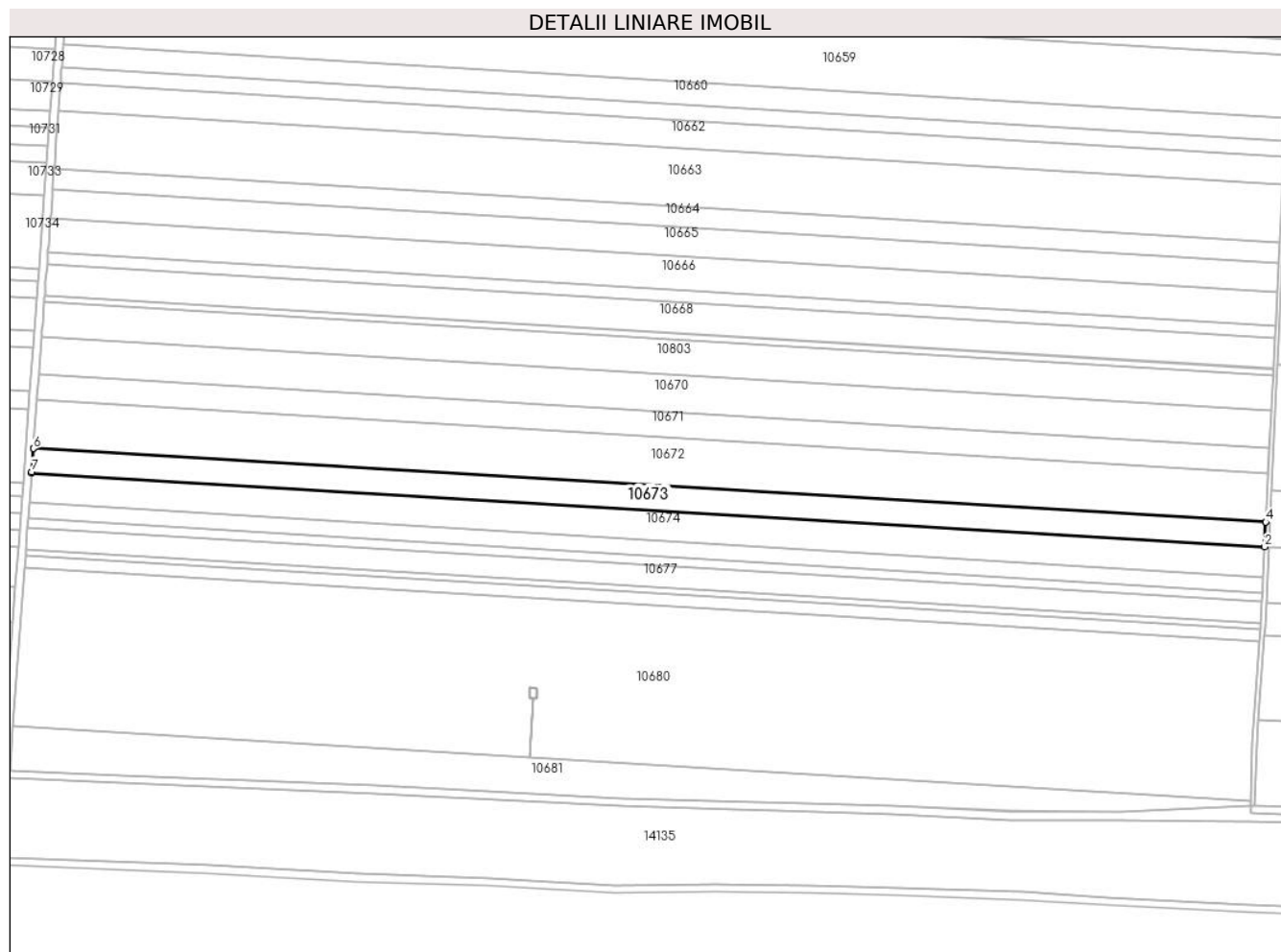
Inscrieri privind dezmembramintele dreptului de proprietate, drepturi reale de garanție și sarcini	Referințe
NU SUNT	

Anexa Nr. 1 La Partea I

Teren

Nr cadastral	Suprafața (mp)*	Observații / Referințe
31665	Din acte: 8.000 Masurata: 7.781	

* Suprafața este determinată în planul de proiecție Stereo 70.



Date referitoare la teren

Crt	Categorie folosință	Intra vilan	Suprafața (mp)	Tarla	Parcelă	Nr. topo	Observații / Referințe
1	arabil	NU	7.781	37	60	-	

Lungime Segmente

1) Valorile lungimilor segmentelor sunt obținute din proiecție în plan.

Punct început	X / Y	Punct sfârșit	X / Y	Lungime segment (** (m)
1	348.824,948 292.560,006	2	349.447,326 292.522,762	623.491
2	349.447,326 292.522,762	3	349.447,886 292.535,153	12.404
3	349.447,886 292.535,153	4	349.447,89 292.535,234	0.081
4	349.447,89 292.535,234	5	348.825,868 292.572,457	623.135
5	348.825,868 292.572,457	6	348.825,862 292.572,375	0.082

Punct început	X / Y	Punct sfârșit	X / Y	Lungime segment (** (m)
6	348.825,862 292.572,375	7	348.824,996 292.560,656	11.751
7	348.824,996 292.560,656	1	348.824,948 292.560,006	0.652

** Lungimile segmentelor sunt determinate în planul de proiecție Stereo 70 și sunt rotunjite la 1 milimetru.

*** Distanța dintre puncte este formată din segmente cumulate ce sunt mai mici decât valoarea 1 milimetru.

**DATE DESPRE IMOBILUL NR. 10674**

Oficiul de Cadastru și Publicitate Imobiliară DOLJ
 Biroul de Cadastru și Publicitate Imobiliară Craiova

A. Partea I. Descrierea imobilului

TEREN Extravilan

Adresa: Jud. Dolj, T 37, P 61

Nr. Crt	Nr cadastral Nr. topografic	Suprafața* (mp)	Observații / Referințe
A1		Din acte: 9.642 Masurata: 9.468	Sector cadastral:6 Teren neimprejmuit; Imobilul a fost diminuat cu un procent de 1,81%

B. Partea II. Proprietari și acte

Inscrieri privitoare la dreptul de proprietate și alte drepturi reale		Referințe
/		
Act Administrativ nr. TDP 2943-45373, din 12/04/2002 emis de CJSDPAT DOLJ;		
B1	Intabulare, drept de PROPRIETATE, dobandit prin Reconstituire, cota actuala 1/1, cota initiala 1/1 1) MIHAIȚĂ C GHEORGHE, LIPSA CNP	A1

C. Partea III. SARCINI .

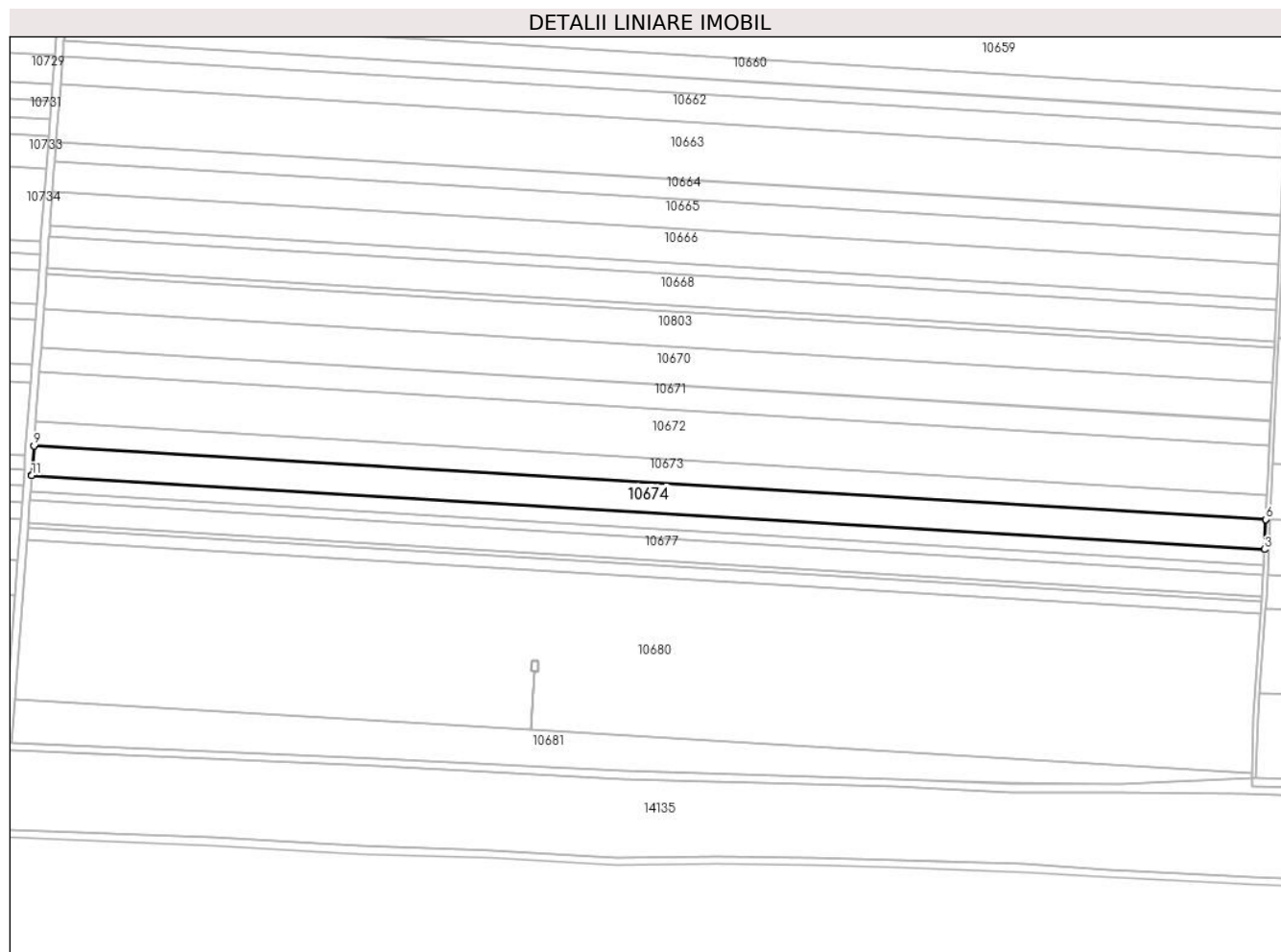
Inscrieri privind dezmembramintele dreptului de proprietate, drepturi reale de garanție și sarcini	Referințe
NU SUNT	

Anexa Nr. 1 La Partea I

Teren

Nr cadastral	Suprafaţa (mp)*	Observații / Referințe
	Din acte: 9.642 Masurata: 9.468	Imobilul a fost diminuat cu un procent de 1,81%

* Suprafața este determinată în planul de proiecție Stereo 70.



Date referitoare la teren

Crt	Categorie folosință	Intra vilan	Suprafața (mp)	Tarla	Parcelă	Nr. topo	Observații / Referințe
1	arabil	NU	9.468	37	61	-	

Lungime Segmente

1) Valorile lungimilor segmentelor sunt obținute din proiecție în plan.

Punct început	X / Y	Punct sfârșit	X / Y	Lungime segment (** (m)
1	348.823,829 292.544,866	2	349.446,641 292.507,596	623.926
2	349.446,641 292.507,596	3	349.446,643 292.507,648	0.052
3	349.446,643 292.507,648	4	349.447,321 292.522,649	15.016
4	349.447,321 292.522,649	5	349.447,322 292.522,681	0.032
5	349.447,322 292.522,681	6	349.447,326 292.522,762	0.081

Punct început	X / Y	Punct sfârșit	X / Y	Lungime segment (** (m)
6	349.447,326 292.522,762	7	348.824,948 292.560,006	623.491
7	348.824,948 292.560,006	8	348.824,942 292.559,925	0.081
8	348.824,942 292.559,925	9	348.824,94 292.559,893	0.032
9	348.824,94 292.559,893	10	348.823,857 292.545,237	14.696
10	348.823,857 292.545,237	11	348.823,833 292.544,917	0.321
11	348.823,833 292.544,917	1	348.823,829 292.544,866	0.051

** Lungimile segmentelor sunt determinate în planul de proiecție Stereo 70 și sunt rotunjite la 1 milimetru.

*** Distanța dintre puncte este formată din segmente cumulate ce sunt mai mici decât valoarea 1 milimetru.

**DATE DESPRE IMOBILUL NR. 10675**

Oficiul de Cadastru și Publicitate Imobiliară DOLJ
Biroul de Cadastru și Publicitate Imobiliară Craiova

A. Partea I. Descrierea imobilului

TEREN Extravilan

Adresa: Jud. Dolj, T 37, P 62

Nr. Crt	Nr cadastral Nr. topografic	Suprafața* (mp)	Observații / Referințe
A1	32937	Din acte: 5.000 Masurata: 4.930	Sector cadastral:6 Teren neimprejmuit;

B. Partea II. Proprietari și acte

Inscrieri privitoare la dreptul de proprietate și alte drepturi reale		Referințe
49426 / 25/04/2014		
Hotarare Judecatoreasca nr. Sentinta Civila nr.1800, din 17/10/2013 emis de JUDECATORIA CALAFAT;		
B1	Intabulare, drept de PROPRIETATE, dobandit prin Hotarare Judecatoreasca, cota actuala 1/1, cota initiala 1/1 1) SC EAST WAY SPEDITION SRL, CIF:13176107	A1
150176 / 28/07/2020		
Act Notarial nr. contract de ipoteca aut nr 658, din 16/07/2020 emis de NP Marincas Eugen;		
B2	se noteaza interdictiile de instrainare, grevare, inchiriere, dezmembrare, comasare, restructurare, amenajare, construire si demolare in favoarea 1) LIBRA INTERNET BANK S.A., CIF:8119644	A1
85708 / 10/05/2022		
Act Notarial nr. Contract de ipoteca aut nr.418, din 02/05/2022 emis de NP Marincas Eugen;		
B3	Se notează interdicțiile de înstrăinare, grevare, închiriere, dezmembrare, comasare, construire, demolare, restructurare și amenajare 1) LIBRA INTERNET BANK S.A., CIF:8119466	A1

C. Partea III. SARCINI


Inscrieri privind dezmembramintele dreptului de proprietate, drepturi reale de garanție și sarcini		Referințe
150176 / 28/07/2020		
Act Notarial nr. contract de ipoteca aut nr 658, din 16/07/2020 emis de NP Marincas Eugen;		
C1	Intabulare, drept de IPOTECA, Valoare:7500000 RONsi celelalte obligatii de plata aferente creditului 1) LIBRA INTERNET BANK S.A., CIF:8119644	A1
85708 / 10/05/2022		
Act Notarial nr. Contract de ipoteca aut nr.418, din 02/05/2022 emis de NP Marincas Eugen;		
C2	Intabulare, drept de IPOTECA, Valoare:4700000 RON+alte obligatii aferente creditului 1) LIBRA INTERNET BANK S.A., CIF:8119466	A1

Anexa Nr. 1 La Partea I

Teren

Nr cadastral	Suprafața (mp)*	Observații / Referințe
32937	Din acte: 5.000 Masurata: 4.930	

* Suprafața este determinată în planul de proiecție Stereo 70.



Date referitoare la teren

Crt	Categorie folosință	Intra vilan	Suprafața (mp)	Tarla	Parcelă	Nr. topo	Observații / Referințe
1	arabil	NU	4.930	37	62	-	

Lungime Segmente

1) Valorile lungimilor segmentelor sunt obținute din proiecție în plan.

Punct început	X / Y	Punct sfârșit	X / Y	Lungime segment (** (m)
1	348.823,246 292.536,986	2	349.446,284 292.499,703	624.153
2	349.446,284 292.499,703	3	349.446,286 292.499,755	0.052
3	349.446,286 292.499,755	4	349.446,637 292.507,516	7.769
4	349.446,637 292.507,516	5	349.446,641 292.507,596	0.08
5	349.446,641 292.507,596	6	348.823,829 292.544,866	623.926

Punct început	X / Y	Punct sfârșit	X / Y	Lungime segment (** (m)
6	348.823,829 292.544,866	7	348.823,823 292.544,785	0.081
7	348.823,823 292.544,785	8	348.823,274 292.537,358	7.447
8	348.823,274 292.537,358	9	348.823,25 292.537,037	0.322
9	348.823,25 292.537,037	1	348.823,246 292.536,986	0.051

** Lungimile segmentelor sunt determinate în planul de proiecție Stereo 70 și sunt rotunjite la 1 milimetru.

*** Distanța dintre puncte este formată din segmente cumulate ce sunt mai mici decât valoarea 1 milimetru.

**DATE DESPRE IMOBILUL NR. 10676**

Oficiul de Cadastru și Publicitate Imobiliară DOLJ
Biroul de Cadastru și Publicitate Imobiliară Craiova

A. Partea I. Descrierea imobilului

TEREN Extravilan

Adresa: Jud. Dolj, T 37, P 62

Nr. Crt	Nr cadastral Nr. topografic	Suprafața* (mp)	Observații / Referințe
A1		Din acte: 8.000 Masurata: 2.946	Sector cadastral:6 Teren neimprejmuit; Imobilul a fost diminuat cu un procent de 1,81%, Diferenta de suprafata se regaseste la ID-ul 10677

B. Partea II. Proprietari și acte

Inscrieri privitoare la dreptul de proprietate și alte drepturi reale	Referințe
/	
Act Administrativ nr. TDP 1240-58437, din 23/01/1995 emis de CJSDPAT DOLJ;	
B1	A1
Intabulare, drept de PROPRIETATE, dobandit prin Reconstituire, cota actuala 1/1, cota initiala 1/1 1) MAZILU I ION, LIPSA CNP	

C. Partea III. SARCINI .

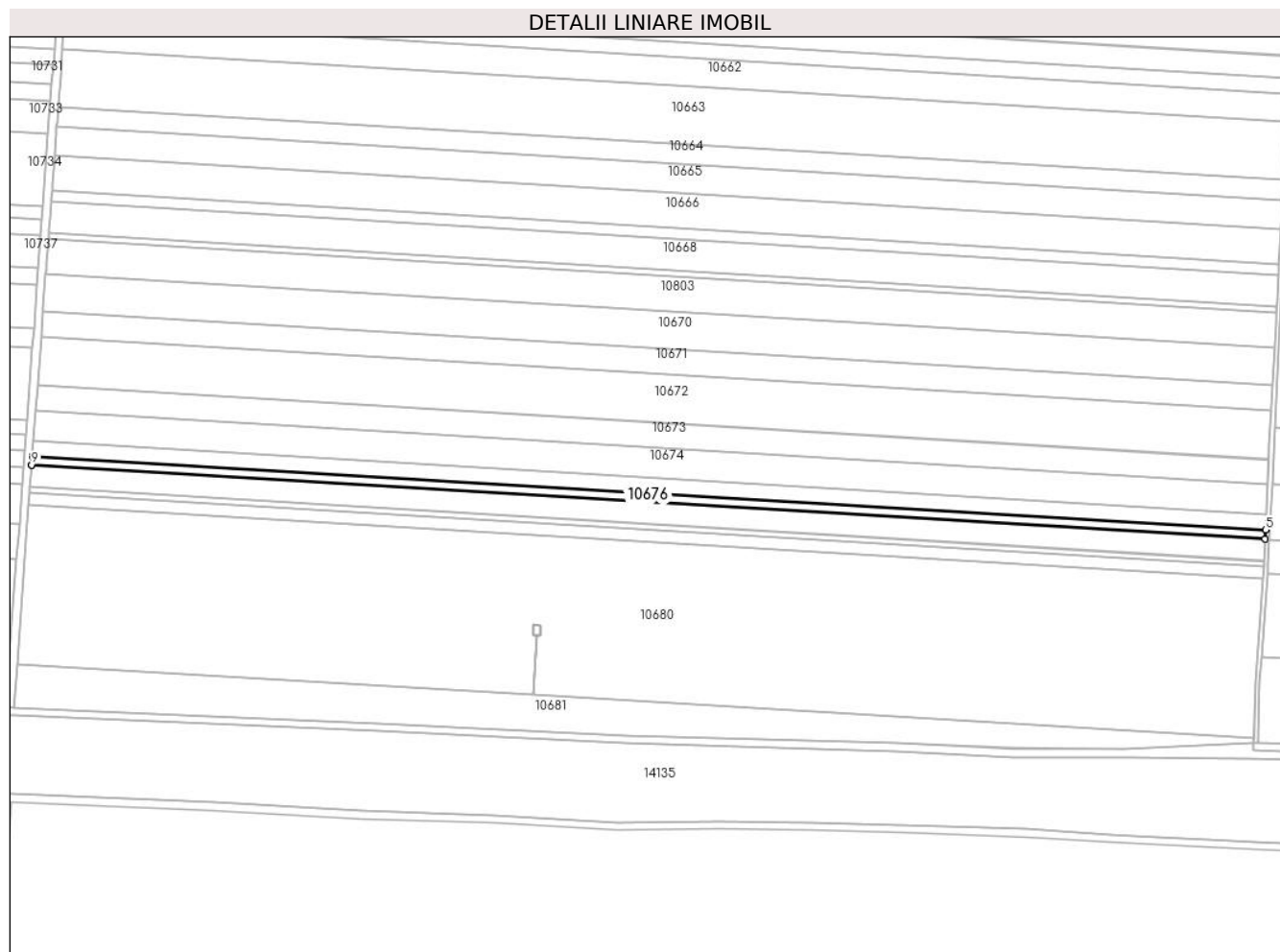
Inscrieri privind dezmembramintele dreptului de proprietate, drepturi reale de garanție și sarcini	Referințe
NU SUNT	

Anexa Nr. 1 La Partea I

Teren

Nr cadastral	Suprafaţa (mp)*	Observaţii / Referinţe
	Din acte: 8.000 Masurata: 2.946	Imobilul a fost diminuat cu un procent de 1,81%, Diferenta de suprafata se regaseste la ID-ul 10677

* Suprafaţa este determinată în planul de proiecţie Stereo 70.



Date referitoare la teren

Crt	Categorie folosinţă	Intra vilan	Suprafaţa (mp)	Tarla	Parcelă	Nr. topo	Observaţii / Referinţe
1	arabil	NU	2.946	37	62	-	

Lungime Segmente

1) Valorile lungimilor segmentelor sunt obţinute din proiecţie în plan.

Punct început	X / Y	Punct sfârşit	X / Y	Lungime segment (** (m)
1	348.822,898 292.532,279	2	349.446,07 292.494,988	624.287
2	349.446,07 292.494,988	3	349.446,075 292.495,091	0.103
3	349.446,075 292.495,091	4	349.446,28 292.499,623	4.537
4	349.446,28 292.499,623	5	349.446,284 292.499,703	0.08
5	349.446,284 292.499,703	6	348.823,246 292.536,986	624.153

Punct început	X / Y	Punct sfârșit	X / Y	Lungime segment (** (m)
6	348.823,246 292.536,986	7	348.823,24 292.536,906	0.08
7	348.823,24 292.536,906	8	348.822,92 292.532,564	4.354
8	348.822,92 292.532,564	9	348.822,906 292.532,382	0.183
9	348.822,906 292.532,382	1	348.822,898 292.532,279	0.103

** Lungimile segmentelor sunt determinate în planul de proiecție Stereo 70 și sunt rotunjite la 1 milimetru.

*** Distanța dintre puncte este formată din segmente cumulate ce sunt mai mici decât valoarea 1 milimetru.

**DATE DESPRE IMOBILUL NR. 10677**

Oficiul de Cadastru și Publicitate Imobiliară DOLJ
Biroul de Cadastru și Publicitate Imobiliară Craiova

A. Partea I. Descrierea imobilului

TEREN Extravilan

Adresa: Jud. Dolj, T 37, P 63

Nr. Crt	Nr cadastral Nr. topografic	Suprafața* (mp)	Observații / Referințe
A1	33891	Din acte: 6.994 Masurata: 6.896	Sector cadastral:6 Teren neimprejmuit;

B. Partea II. Proprietari și acte

Inscrieri privitoare la dreptul de proprietate și alte drepturi reale		Referințe
18642 / 11/02/2016		
Act Administrativ nr. TP nr 1298-58437, din 30/01/1995 emis de COMISIA JUDETEANA Dolj (CM nr. 215/08-07-2015 emis de BIN BUDIANA IONUT RAZVAN;);		
B1	Intabulare, drept de PROPRIETATE, dobandit prin Succesiune, cota actuala 1/4, cota initiala 1/4 1) GHITOIU GEORGETA <i>OBSERVATII: Ghitoiu Marin</i>	A1
B2	Intabulare, drept de PROPRIETATE, dobandit prin Succesiune, cota actuala 3/4, cota initiala 3/4 1) NIKOLA POLYXENIA, LIPSA CNP	A1

C. Partea III. SARCINI .


Inscrieri privind dezmembramintele dreptului de proprietate, drepturi reale de garanție și sarcini	Referințe
NU SUNT	

Anexa Nr. 1 La Partea I

Teren

Nr cadastral	Suprafața (mp)*	Observații / Referințe
33891	Din acte: 6.994 Masurata: 6.896	

* Suprafața este determinată în planul de proiecție Stereo 70.



Date referitoare la teren

Crt	Categorie folosință	Intra vilan	Suprafața (mp)	Tarla	Parcelă	Nr. topo	Observații / Referințe
1	arabil	NU	6.896	37	63	-	

Lungime Segmente

1) Valorile lungimilor segmentelor sunt obținute din proiecție în plan.

Punct început	X / Y	Punct sfârșit	X / Y	Lungime segment (** (m)
1	348.822,085 292.521,265	2	349.445,571 292.483,954	624.601
2	349.445,571 292.483,954	3	349.446,067 292.494,908	10.965
3	349.446,067 292.494,908	4	349.446,07 292.494,988	0.08
4	349.446,07 292.494,988	5	348.822,898 292.532,279	624.287
5	348.822,898 292.532,279	6	348.822,892 292.532,199	0.08

Punct început	X / Y	Punct sfârșit	X / Y	Lungime segment (** (m)
6	348.822,892 292.532,199	7	348.822,094 292.521,393	10.835
7	348.822,094 292.521,393	1	348.822,085 292.521,265	0.128

** Lungimile segmentelor sunt determinate în planul de proiecție Stereo 70 și sunt rotunjite la 1 milimetru.

*** Distanța dintre puncte este formată din segmente cumulate ce sunt mai mici decât valoarea 1 milimetru.

**DATE DESPRE IMOBILUL NR. 10678**

Oficiul de Cadastru și Publicitate Imobiliară DOLJ
Biroul de Cadastru și Publicitate Imobiliară Craiova

A. Partea I. Descrierea imobilului

TEREN Extravilan

Adresa: Jud. Dolj, T 37, P 64

Nr. Crt	Nr cadastral Nr. topografic	Suprafața* (mp)	Observații / Referințe
A1	33208	Din acte: 1.717 Masurata: 1.693	Sector cadastral:6 Teren neimprejmuit;

B. Partea II. Proprietari și acte

Inscrieri privitoare la dreptul de proprietate și alte drepturi reale		Referințe
23385 / 04/03/2015		
Hotarare Judecatoreasca nr. SENTINTA CIVILA NR.24 IN DOSAR 3858/201/2013, din 14/01/2014 emis de JUDECATORIA CALAFAT;		
B1	Intabulare, drept de PROPRIETATE, dobandit prin Hotarare Judecatoreasca, cota actuala 1/1, cota initiala 1/1 1) SC EAST WAY SPEDITION SRL, CIF:13176107	A1
150290 / 28/07/2020		
Act Notarial nr. Contract de ipoteca imobiliara aut. nr.658, din 16/07/2020 emis de Marincas Eugen;		
B2	Se noteaza interdictiile de instrainare, grevare, inchiriere, dezmembrare, alipire, construire, demolare, restructurare si amenajare; 1) LIBRA INTERNET BANK S.A., CIF:8119644	A1
85746 / 10/05/2022		
Act Notarial nr. contract de ipoteca imobiliara aut nr 418, din 02/05/2022 emis de Marincas Eugen;		
B3	se noteaza interdictiile de instrainare, grevare, inchiriere, dezmembrare, alipire, construire, demolare, restructurare si amenajare, 1) LIBRA INTERNET BANK S.A., CIF:8119644	A1

C. Partea III. SARCINI

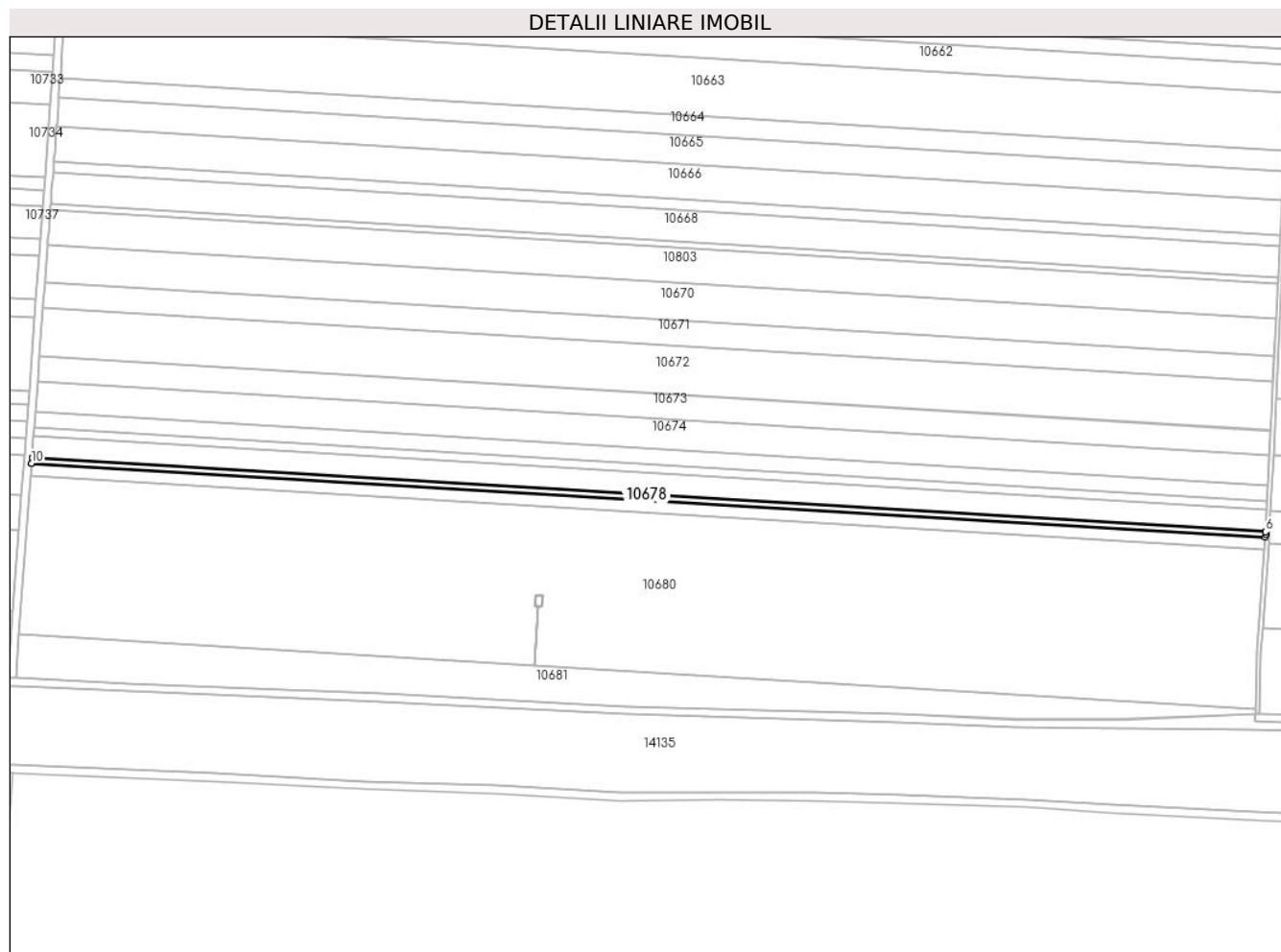
Inscrieri privind dezmembramintele dreptului de proprietate, drepturi reale de garanție și sarcini		Referințe
150290 / 28/07/2020		
Act Notarial nr. Contract de ipoteca imobiliara aut. nr.658, din 16/07/2020 emis de Marincas Eugen;		
C1	Intabulare, drept de IPOTECA, Valoare:7500000 RONsi celelalte obligatii aferente creditului; 1) LIBRA INTERNET BANK S.A., CIF:8119644	A1
85746 / 10/05/2022		
Act Notarial nr. contract de ipoteca imobiliara aut nr 418, din 02/05/2022 emis de Marincas Eugen;		
C2	Intabulare, drept de IPOTECA, Valoare:4700000 LEsi celelalte obligatii aferente creditului; 1) LIBRA INTERNET BANK S.A., CIF:8119644	A1

Anexa Nr. 1 La Partea I

Teren

Nr cadastral	Suprafața (mp)*	Observații / Referințe
33208	Din acte: 1.717 Masurata: 1.693	

* Suprafața este determinată în planul de proiecție Stereo 70.



Date referitoare la teren

Crt	Categorie folosință	Intra vilan	Suprafața (mp)	Tarla	Parcelă	Nr. topo	Observații / Referințe
1	arabil	NU	1.693	37	64	-	

Lungime Segmente

1) Valorile lungimilor segmentelor sunt obținute din proiecție în plan.

Punct început	X / Y	Punct sfârșit	X / Y	Lungime segment (** (m)
1	348.821,885 292.518,561	2	349.445,413 292.481,249	624.643
2	349.445,413 292.481,249	3	349.445,511 292.482,608	1.363
3	349.445,511 292.482,608	4	349.445,568 292.483,875	1.268
4	349.445,568 292.483,875	5	349.445,569 292.483,901	0.026
5	349.445,569 292.483,901	6	349.445,571 292.483,954	0.053

Punct început	X / Y	Punct sfârșit	X / Y	Lungime segment (** (m)
6	349.445,571 292.483,954	7	348.822,085 292.521,265	624.601
7	348.822,085 292.521,265	8	348.822,081 292.521,211	0.054
8	348.822,081 292.521,211	9	348.822,079 292.521,185	0.026
9	348.822,079 292.521,185	10	348.821,892 292.518,652	2.54
10	348.821,892 292.518,652	1	348.821,885 292.518,561	0.091

** Lungimile segmentelor sunt determinate în planul de proiecție Stereo 70 și sunt rotunjite la 1 milimetru.

*** Distanța dintre puncte este formată din segmente cumulate ce sunt mai mici decât valoarea 1 milimetru.

**DATE DESPRE IMOBILUL NR. 10679**

Oficiul de Cadastru și Publicitate Imobiliară DOLJ
 Biroul de Cadastru și Publicitate Imobiliară Craiova

A. Partea I. Descrierea imobilului

TEREN Extravilan

Adresa: Jud. Dolj, T 37, P 65

Nr. Crt	Nr cadastral Nr. topografic	Suprafața* (mp)	Observații / Referințe
A1		Din acte: 4.000 Masurata: 3.928	Sector cadastral:6 Teren neimprejmuit; Imobilul a fost diminuat cu un procent de 1,81%

B. Partea II. Proprietari și acte

Inscrieri privitoare la dreptul de proprietate și alte drepturi reale		Referințe
/		
Act Administrativ nr. TDP 12643, din 23/01/2009 emis de CJSDPAT DOLJ;		
B1	Intabulare, drept de PROPRIETATE, dobandit prin Reconstituire, cota actuala 1/1, cota initiala 1/1 1) ANGHELINA I SEVASTICA, LIPSA CNP	A1

C. Partea III. SARCINI .

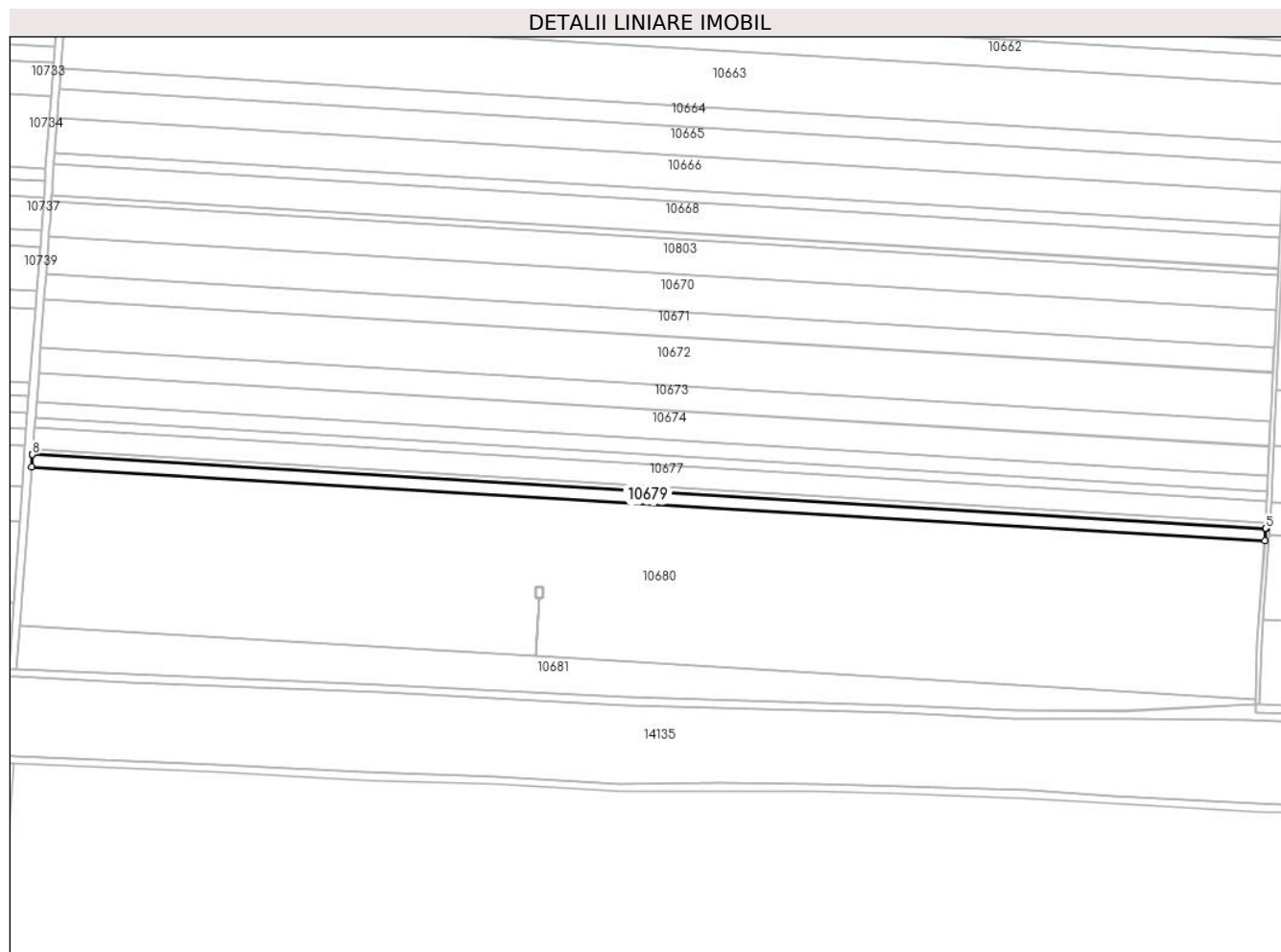
Inscrieri privind dezmembramintele dreptului de proprietate, drepturi reale de garanție și sarcini	Referințe
NU SUNT	

Anexa Nr. 1 La Partea I

Teren

Nr cadastral	Suprafața (mp)*	Observații / Referințe
	Din acte: 4.000 Masurata: 3.928	Imobilul a fost diminuat cu un procent de 1,81%

* Suprafața este determinată în planul de proiecție Stereo 70.



Date referitoare la teren

Crt	Categorie folosință	Intra vilan	Suprafața (mp)	Tarla	Parcelă	Nr. topo	Observații / Referințe
1	arabil	NU	3.928	37	65	-	

Lungime Segmente

1) Valorile lungimilor segmentelor sunt obținute din proiecție în plan.

Punct început	X / Y	Punct sfârșit	X / Y	Lungime segment (** (m)
1	348.821,422 292.512,289	2	349.444,958 292.474,976	624.651
2	349.444,958 292.474,976	3	349.445,406 292.481,157	6.197
3	349.445,406 292.481,157	4	349.445,407 292.481,169	0.012
4	349.445,407 292.481,169	5	349.445,413 292.481,249	0.08
5	349.445,413 292.481,249	6	348.821,885 292.518,561	624.643

Punct început	X / Y	Punct sfârșit	X / Y	Lungime segment (** (m)
6	348.821,885 292.518,561	7	348.821,879 292.518,481	0.08
7	348.821,879 292.518,481	8	348.821,878 292.518,469	0.012
8	348.821,878 292.518,469	1	348.821,422 292.512,289	6.197

** Lungimile segmentelor sunt determinate în planul de proiecție Stereo 70 și sunt rotunjite la 1 milimetru.

*** Distanța dintre puncte este formată din segmente cumulate ce sunt mai mici decât valoarea 1 milimetru.

**DATE DESPRE IMOBILUL NR. 10680**

Oficiul de Cadastru și Publicitate Imobiliară DOLJ
Biroul de Cadastru și Publicitate Imobiliară Craiova

A. Partea I. Descrierea imobilului

TEREN Extravilan

Adresa: Jud. Dolj, T 37, P 66

Nr. Crt	Nr cadastral Nr. topografic	Suprafața* (mp)	Observații / Referințe
A1	36402	Din acte: 50.300 Masurata: 50.265	Sector cadastral:6 Teren neimprejmuit;

B. Partea II. Proprietari și acte

Inscrieri privitoare la dreptul de proprietate și alte drepturi reale		Referințe
103559 / 27/05/2020		
Act Notarial nr. 1097, din 26/05/2020 emis de Budiana Ionut Razvan;		
B1	Intabulare, drept de PROPRIETATE, dobandit prin Conventie, cota actuala 1/1, cota initiala 1/1 1) AGRICOLA EAST WAY DISTRIBUTION SRL, CIF:30699963	A1

C. Partea III. SARCINI .

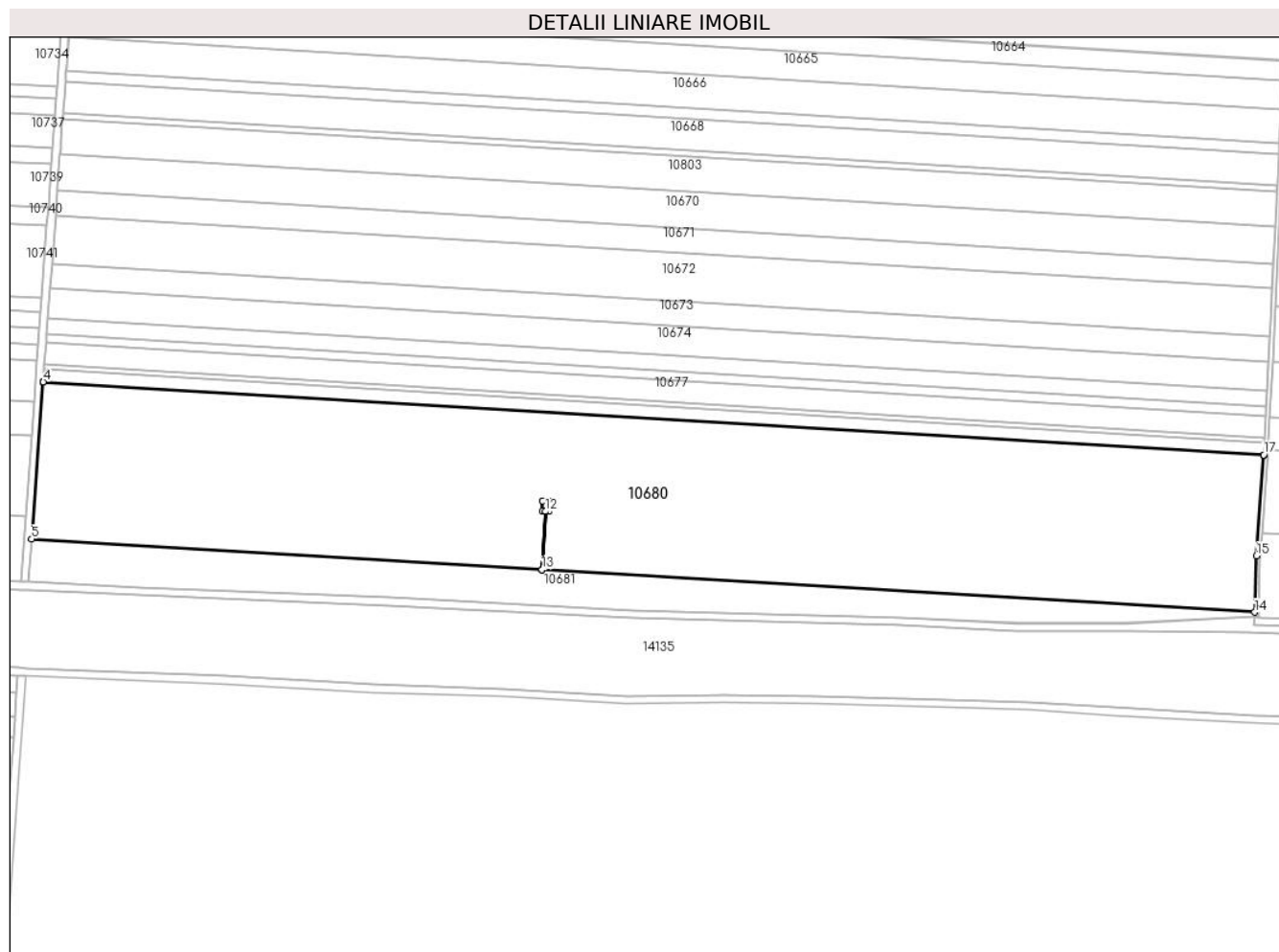
Inscrieri privind dezmembramintele dreptului de proprietate, drepturi reale de garanție și sarcini	Referințe
NU SUNT	

Anexa Nr. 1 La Partea I

Teren

Nr cadastral	Suprafața (mp)*	Observații / Referințe
36402	Din acte: 50.300 Masurata: 50.265	

* Suprafața este determinată în planul de proiecție Stereo 70.



Date referitoare la teren

Crt	Categorie folosință	Intravilan	Suprafața (mp)	Tarla	Parcelă	Nr. topo	Observații / Referințe
1	arabil	NU	50.265	37	66	-	

Lungime Segmente

1) Valorile lungimilor segmentelor sunt obținute din proiecție în plan.

Punct început	X / Y	Punct sfârșit	X / Y	Lungime segment (** (m)
1	349.444,958 292.474,976	2	348.821,422 292.512,289	624.651
2	348.821,422 292.512,289	3	348.821,42 292.512,265	0.024
3	348.821,42 292.512,265	4	348.821,416 292.512,21	0.055
4	348.821,416 292.512,21	5	348.815,49 292.432,037	80.392

Punct început	X / Y	Punct sfârşit	X / Y	Lungime segment (** (m)
5	348.815,49 292.432,037	6	349.076,3 292.416,429	261.277
6	349.076,3 292.416,429	7	349.078,079 292.446,161	29.785
7	349.078,079 292.446,161	8	349.076,335 292.446,224	1.745
8	349.076,335 292.446,224	9	349.076,528 292.451,611	5.39
9	349.076,528 292.451,611	10	349.080,016 292.451,485	3.49
10	349.080,016 292.451,485	11	349.079,823 292.446,099	5.389
11	349.079,823 292.446,099	12	349.078,084 292.446,161	1.74
12	349.078,084 292.446,161	13	349.076,305 292.416,429	29.785
13	349.076,305 292.416,429	14	349.440,353 292.394,644	364.699
14	349.440,353 292.394,644	15	349.441,221 292.423,475	28.844
15	349.441,221 292.423,475	16	349.444,952 292.474,897	51.557
16	349.444,952 292.474,897	17	349.444,956 292.474,954	0.057
17	349.444,956 292.474,954	1	349.444,958 292.474,976	0.022

** Lungimile segmentelor sunt determinate în planul de proiecție Stereo 70 și sunt rotunjite la 1 milimetru.

*** Distanța dintre puncte este formată din segmente cumulate ce sunt mai mici decât valoarea 1 milimetru.

**DATE DESPRE IMOBILUL NR. 10681**

Oficiul de Cadastru și Publicitate Imobiliară DOLJ
Biroul de Cadastru și Publicitate Imobiliară Craiova

A. Partea I. Descrierea imobilului

TEREN Extravilan

Adresa: Jud. Dolj, T 37, P 67

Nr. Crt	Nr cadastral Nr. topografic	Suprafața* (mp)	Observații / Referințe
A1	38251	10.000	Sector cadastral:6 Teren neimprejmuit;

B. Partea II. Proprietari și acte

Inscrieri privitoare la dreptul de proprietate și alte drepturi reale		Referințe
197841 / 02/10/2020		
Act Notarial nr. Certificat de moștenitor Nr.111, din 23/05/2019 emis de BIN BUDIANA IONUT RAZVAN (act administrativ nr Titlu de proprietate Nr. 2979-45373 din 28.06.2002, emis de COMISIA JUDETEANA);		
B1	Intabulare, drept de PROPRIETATE, dobandit prin Succesiune, cota actuala 1/1, cota initiala 1/1 1) ȚENEA AURELIA	A1

C. Partea III. SARCINI .


Inscrieri privind dezmembramintele dreptului de proprietate, drepturi reale de garanție și sarcini	Referințe
NU SUNT	

Anexa Nr. 1 La Partea I

Teren

Nr cadastral	Suprafața (mp)*	Observații / Referințe
38251	10.000	

* Suprafața este determinată în planul de proiecție Stereo 70.



Date referitoare la teren

Crt	Categorie folosință	Intravilan	Suprafața (mp)	Tarla	Parcelă	Nr. topo	Observații / Referințe
1	arabil	NU	10.000	37	67	-	

Lungime Segmente

1) Valorile lungimilor segmentelor sunt obținute din proiecție în plan.

Punct început	X / Y	Punct sfârșit	X / Y	Lungime segment (** (m)
1	349.440,353 292.394,644	2	349.076,305 292.416,429	364.699
2	349.076,305 292.416,429	3	349.076,3 292.416,429	0.005
3	349.076,3 292.416,429	4	348.815,49 292.432,037	261.277
4	348.815,49 292.432,037	5	348.815,484 292.431,957	0.08
5	348.815,484 292.431,957	6	348.813,863 292.410,031	21.986

Punct început	X / Y	Punct sfârșit	X / Y	Lungime segment (** (m)
6	348.813,863 292.410,031	7	348.870,271 292.407,496	56.465
7	348.870,271 292.407,496	8	348.998,466 292.402,122	128.308
8	348.998,466 292.402,122	9	349.122,418 292.395,785	124.114
9	349.122,418 292.395,785	10	349.259,705 292.391,831	137.344
10	349.259,705 292.391,831	11	349.319,449 292.389,442	59.792
11	349.319,449 292.389,442	12	349.374,48 292.389,202	55.032
12	349.374,48 292.389,202	13	349.440,278 292.392,154	65.864
13	349.440,278 292.392,154	14	349.440,351 292.394,565	2.412
14	349.440,351 292.394,565	1	349.440,353 292.394,644	0.079

** Lungimile segmentelor sunt determinate în planul de proiecție Stereo 70 și sunt rotunjite la 1 milimetru.

*** Distanța dintre puncte este formată din segmente cumulate ce sunt mai mici decât valoarea 1 milimetru.

**DATE DESPRE IMOBILUL NR. 10682**

Oficiul de Cadastru și Publicitate Imobiliară DOLJ
Biroul de Cadastru și Publicitate Imobiliară Craiova

A. Partea I. Descrierea imobilului

TEREN Extravilan

Nr. CF vechi:229
Nr. cadastral vechi:274

Adresa: Jud. Dolj, T 37, P 100

Nr. Crt	Nr cadastral Nr. topografic	Suprafața* (mp)	Observații / Referințe
A1	36201	19	Sector cadastral:6 Teren neimprejmuit; Conf CF, T38

Construcții

Crt	Nr cadastral Nr. topografic	Adresa	Observații / Referințe
A1.1	36201-C1	Jud. Dolj, T 38, P 100	Nr. niveluri:1; S. construita la sol:19 mp; S. construita desfasurata:19 mp; C1 - stalp cu nr. 309 SN cu Sc = 18,55 mp

B. Partea II. Proprietari și acte

Inscrieri privitoare la dreptul de proprietate și alte drepturi reale		Referințe
4444 / 17/10/2006		
Act Normativ nr. 2060, din 01/01/2004 emis de Guvernul Romaniei;		
B1	Intabulare, drept de PROPRIETATE, dobandit prin Lege, cota actuala 1/1, cota initiala 1/1 1) STATUL ROMAN, CIF:999999999999, LIPSA CUI	A1, A1.1

C. Partea III. SARCINI

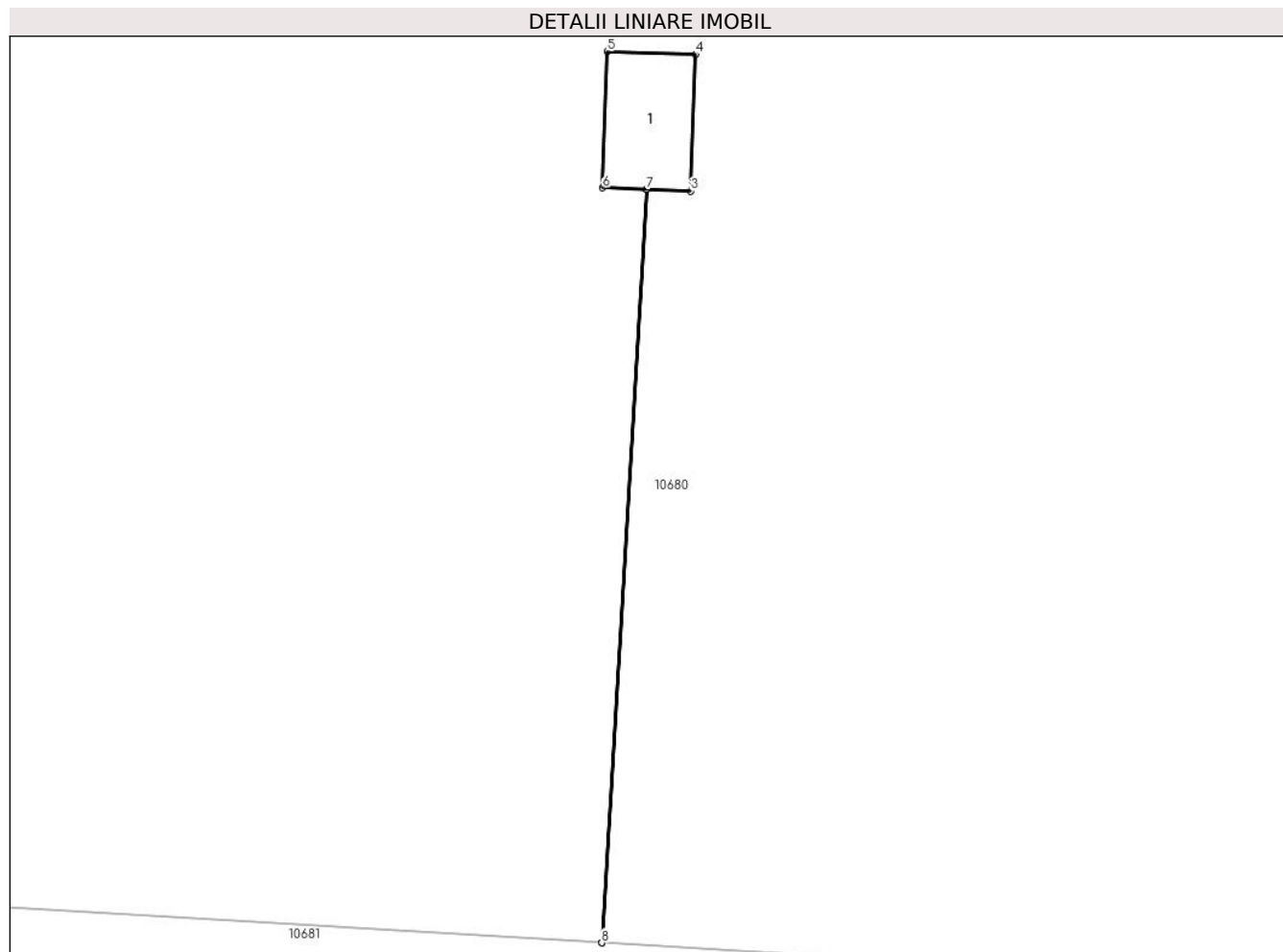
Inscrieri privind dezmembramintele dreptului de proprietate, drepturi reale de garanție și sarcini		Referințe
44441 / 17/10/2006		
Act Administrativ nr. 1, din 01/01/2004 emis de ME Comertului;		
C1	Intabulare, drept de CONCESIUNE pe o perioada de 49 de ani incepand cu data de 29.06.2004 1) CNTEE TRANSELECTRICA SA SUC TRANSPORT CRAIOVA, CIF:999999999999, LIPSA CUI	A1, A1.1

Anexa Nr. 1 La Partea I

Teren

Nr cadastral	Suprafața (mp)*	Observații / Referințe
36201	19	Conf CF, T38

* Suprafața este determinată în planul de proiecție Stereo 70.



Date referitoare la teren

Crt	Categorie folosință	Intra vilan	Suprafața (mp)	Tarla	Parcelă	Nr. topo	Observații / Referințe
1	arabil	NU	19	37	100	-	

Date referitoare la construcții

Crt	Număr	Destinație construcție	Supraf. (mp)	Situație juridică	Observații / Referințe
A1.1	36201-C1	construcții industriale și edilitare	19	Cu acte	Nr. niveluri:1; S. construită la sol:19 mp; S. construită desfășurată:19 mp; C1 - stalp cu nr. 309 SN cu Sc = 18,55 mp

Lungime Segmente

1) Valorile lungimilor segmentelor sunt obținute din proiecție în plan.

Punct început	X / Y	Punct sfârșit	X / Y	Lungime segment (** (m)
1	349.076,305 292.416,429	2	349.078,084 292.446,161	29.785
2	349.078,084 292.446,161	3	349.079,823 292.446,099	1.74
3	349.079,823 292.446,099	4	349.080,016 292.451,485	5.389

Punct început	X / Y	Punct sfârșit	X / Y	Lungime segment (** (m)
4	349.080,016 292.451,485	5	349.076,528 292.451,611	3.49
5	349.076,528 292.451,611	6	349.076,335 292.446,224	5.39
6	349.076,335 292.446,224	7	349.078,079 292.446,161	1.745
7	349.078,079 292.446,161	8	349.076,3 292.416,429	29.785
8	349.076,3 292.416,429	1	349.076,305 292.416,429	0.005

** Lungimile segmentelor sunt determinate în planul de proiecție Stereo 70 și sunt rotunjite la 1 milimetru.

*** Distanța dintre puncte este formată din segmente cumulate ce sunt mai mici decât valoarea 1 milimetru.

**DATE DESPRE IMOBILUL NR. 10683**

Oficiul de Cadastru și Publicitate Imobiliară DOLJ
Biroul de Cadastru și Publicitate Imobiliară Craiova

A. Partea I. Descrierea imobilului

TEREN Extravilan

Adresa: Jud. Dolj, T 39, P 59

Nr. Crt	Nr cadastral Nr. topografic	Suprafața* (mp)	Observații / Referințe
A1		1.724	Sector cadastral:6 Teren neimprejmuit;

B. Partea II. Proprietari și acte

Inscrieri privitoare la dreptul de proprietate și alte drepturi reale		Referințe
/		
Act Normativ nr. Legea 7, din 13/03/1996 emis de PARLAMENTUL ROMÂNIEI;		
B1	Inscrierea provizorie, drept de PROPRIETATE, dobandit prin Lege, cota actuala 1/1, cota initiala 1/1	A1
1) NEIDENTIFICAT NEIDENTIFICAT, CIF:0000000000000, LIPSA CNP		

C. Partea III. SARCINI .


Inscrieri privind dezmembramintele dreptului de proprietate, drepturi reale de garanție și sarcini	Referințe
NU SUNT	

Anexa Nr. 1 La Partea I

Teren

Nr cadastral	Suprafața (mp)*	Observații / Referințe
	1.724	

* Suprafața este determinată în planul de proiecție Stereo 70.



Date referitoare la teren

Crt	Categorie folosință	Intra vilan	Suprafața (mp)	Tarla	Parcelă	Nr. topo	Observații / Referințe
1	arabil	NU	1.724	39	59	-	

Lungime Segmente

1) Valorile lungimilor segmentelor sunt obținute din proiecție în plan.

Punct început	X / Y	Punct sfârșit	X / Y	Lungime segment (** (m)
1	348.308,557 293.829,078	2	348.913,747 293.797,878	605.994
2	348.913,747 293.797,878	3	348.913,762 293.798,064	0.187
3	348.913,762 293.798,064	4	348.677,685 293.812,698	236.53
4	348.677,685 293.812,698	5	348.312,606 293.833,724	365.684
5	348.312,606 293.833,724	6	348.308,897 293.833,926	3.714

Punct început	X / Y	Punct sfârșit	X / Y	Lungime segment (** (m)
6	348.308,897 293.833,926	1	348.308,557 293.829,078	4.86

** Lungimile segmentelor sunt determinate în planul de proiecție Stereo 70 și sunt rotunjite la 1 milimetru.

*** Distanța dintre puncte este formată din segmente cumulate ce sunt mai mici decât valoarea 1 milimetru.

**DATE DESPRE IMOBILUL NR. 10684**

Oficiul de Cadastru și Publicitate Imobiliară DOLJ
Biroul de Cadastru și Publicitate Imobiliară Craiova

A. Partea I. Descrierea imobilului

TEREN Extravilan

Adresa: Jud. Dolj, T 39, P 1

Nr. Crt	Nr cadastral Nr. topografic	Suprafața* (mp)	Observații / Referințe
A1		30.483	Sector cadastral:6 Teren neimprejmuit;

B. Partea II. Proprietari și acte

Inscrieri privitoare la dreptul de proprietate și alte drepturi reale		Referințe
/		
Act Administrativ nr. TDP 342-59025, din 09/09/1993 emis de CJSDPAT DOLJ;		
B1	Intabulare, drept de PROPRIETATE, dobandit prin Reconstituire, cota actuala 1/1, cota initiala 1/1 1) STUPARU N. CORNEL, LIPSA CNP	A1

C. Partea III. SARCINI .


Inscrieri privind dezmembramintele dreptului de proprietate, drepturi reale de garanție și sarcini	Referințe
NU SUNT	

Anexa Nr. 1 La Partea I

Teren

Nr cadastral	Suprafața (mp)*	Observații / Referințe
	30.483	

* Suprafața este determinată în planul de proiecție Stereo 70.



Date referitoare la teren

Crt	Categorie folosință	Intravilan	Suprafața (mp)	Tarla	Parcelă	Nr. topo	Observații / Referințe
1	arabil	NU	30.483	39	1	-	

Lungime Segmente

1) Valorile lungimilor segmentelor sunt obținute din proiecție în plan.

Punct început	X / Y	Punct sfârșit	X / Y	Lungime segment (** (m)
1	348.305,04 293.778,866	2	348.909,661 293.747,696	605.424
2	348.909,661 293.747,696	3	348.913,746 293.797,869	50.339
3	348.913,746 293.797,869	4	348.913,747 293.797,878	0.009
4	348.913,747 293.797,878	5	348.308,557 293.829,078	605.994
5	348.308,557 293.829,078	6	348.308,556 293.829,068	0.01

Punct început	X / Y	Punct sfârșit	X / Y	Lungime segment (** (m)
6	348.308,556 293.829,068	1	348.305,04 293.778,866	50.325

** Lungimile segmentelor sunt determinate în planul de proiecție Stereo 70 și sunt rotunjite la 1 milimetru.

*** Distanța dintre puncte este formată din segmente cumulate ce sunt mai mici decât valoarea 1 milimetru.

**DATE DESPRE IMOBILUL NR. 10685**

Oficiul de Cadastru și Publicitate Imobiliară DOLJ
Biroul de Cadastru și Publicitate Imobiliară Craiova

A. Partea I. Descrierea imobilului

TEREN Extravilan

Adresa: Jud. Dolj, T 39, P 2

Nr. Crt	Nr cadastral Nr. topografic	Suprafața* (mp)	Observații / Referințe
A1		24.720	Sector cadastral:6 Teren neimprejmuit;

B. Partea II. Proprietari și acte

Inscrieri privitoare la dreptul de proprietate și alte drepturi reale	Referințe
/	
Act Administrativ nr. TDP 465-59023, din 19/11/1993 emis de CJSDPAT DOLJ;	
B1	A1
Intabulare, drept de PROPRIETATE, dobandit prin Reconstituire, cota actuala 1/1, cota initiala 1/1	
1) DOBRESCU N. SEBASTIAN, LIPSA CNP	

C. Partea III. SARCINI .


Inscrieri privind dezmembramintele dreptului de proprietate, drepturi reale de garanție și sarcini	Referințe
NU SUNT	

Anexa Nr. 1 La Partea I

Teren

Nr cadastral	Suprafața (mp)*	Observații / Referințe
	24.720	

* Suprafața este determinată în planul de proiecție Stereo 70.



Date referitoare la teren

Crt	Categorie folosință	Intra vilan	Suprafața (mp)	Tarla	Parcelă	Nr. topo	Observații / Referințe
1	arabil	NU	24.720	39	2	-	

Lungime Segmente

1) Valorile lungimilor segmentelor sunt obținute din proiecție în plan.

Punct început	X / Y	Punct sfârșit	X / Y	Lungime segment (** (m)
1	348.302,185 293.738,112	2	348.906,346 293.706,966	604.963
2	348.906,346 293.706,966	3	348.909,66 293.747,686	40.855
3	348.909,66 293.747,686	4	348.909,661 293.747,696	0.01
4	348.909,661 293.747,696	5	348.305,04 293.778,866	605.424
5	348.305,04 293.778,866	6	348.305,039 293.778,856	0.01

Punct început	X / Y	Punct sfârșit	X / Y	Lungime segment (** (m)
6	348.305,039 293.778,856	1	348.302,185 293.738,112	40.844

** Lungimile segmentelor sunt determinate în planul de proiecție Stereo 70 și sunt rotunjite la 1 milimetru.

*** Distanța dintre puncte este formată din segmente cumulate ce sunt mai mici decât valoarea 1 milimetru.

**DATE DESPRE IMOBILUL NR. 10686**

Oficiul de Cadastru și Publicitate Imobiliară DOLJ
Biroul de Cadastru și Publicitate Imobiliară Craiova

A. Partea I. Descrierea imobilului

TEREN Extravilan

Adresa: Jud. Dolj, T 39, P 3

Nr. Crt	Nr cadastral Nr. topografic	Suprafața* (mp)	Observații / Referințe
A1	34276	5.000	Sector cadastral:6 Teren neimprejmuit;

B. Partea II. Proprietari și acte

Inscrieri privitoare la dreptul de proprietate și alte drepturi reale		Referințe
72895 / 30/05/2016		
Act Notarial nr. contract de vanzare aut nr 1662, din 24/05/2016 emis de NP BUDIANA IONUT RAZVAN;		
B1	Intabulare, drept de PROPRIETATE, dobandit prin Conventie, cota actuala 1/1, cota initiala 1/1 1) EAST WAY SPEDITION SRL, CIF:13176107	A1
149606 / 27/07/2020		
Act Notarial nr. Contract de ipoteca imobiliara aut. nr.658, din 16/07/2020 emis de Marincas Eugen;		
B2	Se noteaza interdictiile de instrainare, grevare, inchiriere, dezmembrare, comasare, restructurare ,amenajare, construire si demolare 1) LIBRA INTERNET BANK S.A., CIF:8119644	A1
85697 / 10/05/2022		
Act Notarial nr. Contract de ipoteca nr 418, din 02/05/2022 emis de Marincas Eugen;		
B3	Se noteaza interdictiile de instrainare, grevare, inchiriere, dezmembrare, comasare, restructurare, amenajare, construire, demolare 1) LIBRA INTERNET BANK S.A., CIF:8119644	A1

C. Partea III. SARCINI


Inscrieri privind dezmembramintele dreptului de proprietate, drepturi reale de garanție și sarcini		Referințe
149606 / 27/07/2020		
Act Notarial nr. Contract de ipoteca imobiliara aut. nr.658, din 16/07/2020 emis de Marincas Eugen;		
C1	Intabulare, drept de IPOTECA, Valoare:7500000 RON+ celelalte obligatii de plata aferente creditului 1) LIBRA INTERNET BANK S.A., CIF:8119644	A1
85697 / 10/05/2022		
Act Notarial nr. Contract de ipoteca nr 418, din 02/05/2022 emis de Marincas Eugen;		
C2	Intabulare, drept de IPOTECA, Valoare:4700000 LEIsi celelalte obligatii de plata aferente creditului 1) LIBRA INTERNET BANK S.A., CIF:8119644	A1

Anexa Nr. 1 La Partea I

Teren

Nr cadastral	Suprafața (mp)*	Observații / Referințe
34276	5.000	

* Suprafața este determinată în planul de proiecție Stereo 70.



Date referitoare la teren

Crt	Categorie folosință	Intravilan	Suprafața (mp)	Tarla	Parcelă	Nr. topo	Observații / Referințe
1	arabil	NU	5.000	39	3	-	

Lungime Segmente

1) Valorile lungimilor segmentelor sunt obținute din proiecție în plan.

Punct început	X / Y	Punct sfârșit	X / Y	Lungime segment (** (m)
1	348.301,608 293.729,866	2	348.905,675 293.698,724	604.869
2	348.905,675 293.698,724	3	348.906,345 293.706,956	8.259
3	348.906,345 293.706,956	4	348.906,346 293.706,966	0.01
4	348.906,346 293.706,966	5	348.302,185 293.738,112	604.963
5	348.302,185 293.738,112	6	348.302,184 293.738,103	0.009

Punct început	X / Y	Punct sfârșit	X / Y	Lungime segment (** (m)
6	348.302,184 293.738,103	1	348.301,608 293.729,866	8.257

** Lungimile segmentelor sunt determinate în planul de proiecție Stereo 70 și sunt rotunjite la 1 milimetru.

*** Distanța dintre puncte este formată din segmente cumulate ce sunt mai mici decât valoarea 1 milimetru.

**DATE DESPRE IMOBILUL NR. 10687**

Oficiul de Cadastru și Publicitate Imobiliară DOLJ
Biroul de Cadastru și Publicitate Imobiliară Craiova

A. Partea I. Descrierea imobilului

TEREN Extravilan

Adresa: Jud. Dolj, T 39, P 3

Nr. Crt	Nr cadastral Nr. topografic	Suprafața* (mp)	Observații / Referințe
A1	34277	5.000	Sector cadastral:6 Teren neimprejmuit;

B. Partea II. Proprietari și acte

Inscrieri privitoare la dreptul de proprietate și alte drepturi reale		Referințe
72895 / 30/05/2016		
Act Administrativ nr. TDP. nr. 503-58805, din 22/11/1993 emis de COMISIA JUDETEANA DOLJ (act notarial C. M. nr. 109/25-05-2009 emis de BNP STOENESCU FLOREA;);		
B1	Intabulare, drept de PROPRIETATE, dobandit prin Succesiune, cota actuala 1/1, cota initiala 1/1 1) DELIU ION	A1

C. Partea III. SARCINI .


Inscrieri privind dezmembramintele dreptului de proprietate, drepturi reale de garanție și sarcini	Referințe
NU SUNT	

Anexa Nr. 1 La Partea I

Teren

Nr cadastral	Suprafața (mp)*	Observații / Referințe
34277	5.000	

* Suprafața este determinată în planul de proiecție Stereo 70.



Date referitoare la teren

Crt	Categorie folosință	Intravilan	Suprafața (mp)	Tarla	Parcelă	Nr. topo	Observații / Referințe
1	arabil	NU	5.000	39	3	-	

Lungime Segmente

1) Valorile lungimilor segmentelor sunt obținute din proiecție în plan.

Punct început	X / Y	Punct sfârșit	X / Y	Lungime segment (** (m)
1	348.301,03 293.721,617	2	348.905,003 293.690,481	604.775
2	348.905,003 293.690,481	3	348.905,674 293.698,714	8.26
3	348.905,674 293.698,714	4	348.905,675 293.698,724	0.01
4	348.905,675 293.698,724	5	348.301,608 293.729,866	604.869
5	348.301,608 293.729,866	6	348.301,607 293.729,856	0.01

Punct început	X / Y	Punct sfârșit	X / Y	Lungime segment (** (m)
6	348.301,607 293.729,856	1	348.301,03 293.721,617	8.259

** Lungimile segmentelor sunt determinate în planul de proiecție Stereo 70 și sunt rotunjite la 1 milimetru.

*** Distanța dintre puncte este formată din segmente cumulate ce sunt mai mici decât valoarea 1 milimetru.

**DATE DESPRE IMOBILUL NR. 10688**

Oficiul de Cadastru și Publicitate Imobiliară DOLJ
Biroul de Cadastru și Publicitate Imobiliară Craiova

A. Partea I. Descrierea imobilului

TEREN Extravilan

Adresa: Jud. Dolj, T 39, P 4

Nr. Crt	Nr cadastral Nr. topografic	Suprafața* (mp)	Observații / Referințe
A1	34325	10.000	Sector cadastral:6 Teren neimprejmuit;

B. Partea II. Proprietari și acte

Inscrieri privitoare la dreptul de proprietate și alte drepturi reale		Referințe
50347 / 29/03/2017		
Act Notarial nr. 959, din 27/03/2017 emis de Budiana Ionut Razvan;		
B2	Intabulare, drept de PROPRIETATE, dobandit prin Conventie, cota actuala 1/1, cota initiala 1/1 1) SC EAST WAY SPEDITION SRL, CIF:13176107	A1
149611 / 27/07/2020		
Act Notarial nr. Contract de ipoteca aut. nr.658, din 16/07/2020 emis de Marincas Eugen;		
B3	Se noteaza interdictiile de instrainare, grevare, inchiriere, dezmembrare, alipire, construire, demolare, restructurare si amenajare; 1) LIBRA INTERNET BANK S.A., CIF:8119644	A1
84809 / 09/05/2022		
Act Notarial nr. Contract de ipoteca aut. nr. 418, din 02/05/2022 emis de Marincas Eugen;		
B4	se noteaza interdictiile de instrainare, grevare, inchiriere, dezmembrare, comasare, restructurare, amenajare, construire si demolare 1) LIBRA INTERNET BANK S.A., CIF:8119644	A1

C. Partea III. SARCINI


Inscrieri privind dezmembramintele dreptului de proprietate, drepturi reale de garanție și sarcini		Referințe
149611 / 27/07/2020		
Act Notarial nr. Contract de ipoteca aut. nr.658, din 16/07/2020 emis de Marincas Eugen;		
C1	Intabulare, drept de IPOTECA, Valoare:7500000 RONsi celelalte obligatii aferente creditului; 1) LIBRA INTERNET BANK S.A., CIF:8119644	A1
84809 / 09/05/2022		
Act Notarial nr. Contract de ipoteca aut. nr. 418, din 02/05/2022 emis de Marincas Eugen;		
C2	Intabulare, drept de IPOTECA, Valoare:4700000 RON+ celelalte obligatii de plata aferente creditului 1) LIBRA INTERNET BANK S.A., CIF:8119644	A1

Anexa Nr. 1 La Partea I

Teren

Nr cadastral	Suprafața (mp)*	Observații / Referințe
34325	10.000	

* Suprafața este determinată în planul de proiecție Stereo 70.



Date referitoare la teren

Crt	Categorie folosință	Intravilan	Suprafața (mp)	Tarla	Parcelă	Nr. topo	Observații / Referințe
1	arabil	NU	10.000	39	4 LOT 1	-	

Lungime Segmente

1) Valorile lungimilor segmentelor sunt obținute din proiecție în plan.

Punct început	X / Y	Punct sfârșit	X / Y	Lungime segment (** (m)
1	348.299,874 293.705,117	2	348.903,661 293.673,99	604.589
2	348.903,661 293.673,99	3	348.905,002 293.690,471	16.535
3	348.905,002 293.690,471	4	348.905,003 293.690,481	0.01
4	348.905,003 293.690,481	5	348.301,03 293.721,617	604.775
5	348.301,03 293.721,617	6	348.301,029 293.721,608	0.009

Punct început	X / Y	Punct sfârșit	X / Y	Lungime segment (** (m)
6	348.301,029 293.721,608	1	348.299,874 293.705,117	16.531

** Lungimile segmentelor sunt determinate în planul de proiecție Stereo 70 și sunt rotunjite la 1 milimetru.

*** Distanța dintre puncte este formată din segmente cumulate ce sunt mai mici decât valoarea 1 milimetru.

**DATE DESPRE IMOBILUL NR. 10689**

Oficiul de Cadastru și Publicitate Imobiliară DOLJ
 Biroul de Cadastru și Publicitate Imobiliară Craiova

A. Partea I. Descrierea imobilului

TEREN Extravilan

Adresa: Jud. Dolj, T 39, P 4

Nr. Crt	Nr cadastral Nr. topografic	Suprafața* (mp)	Observații / Referințe
A1	34326	10.630	Sector cadastral:6 Teren neimprejmuit;

B. Partea II. Proprietari și acte

Inscrieri privitoare la dreptul de proprietate și alte drepturi reale		Referințe
50337 / 29/03/2017		
Act Administrativ nr. TDP nr 340-59025, din 09/09/1993 emis de COMISIA JUDETEANA DOLJ (CM nr. 163/08-05-2015 emis de BNP STOENESCU FLOREA);		
B1	Intabulare, drept de PROPRIETATE, dobandit prin Succesiune, cota actuala 1/1, cota initiala 1/1 1) OGIOIU MARIAN <i>OBSERVATII: pozitie transcrisa din CF 33893/Cetate, inscrisa prin incheierea nr. 18622 din 11/02/2016; def Ogioiu Stefan</i>	A1

C. Partea III. SARCINI .


Inscrieri privind dezmembramintele dreptului de proprietate, drepturi reale de garanție și sarcini	Referințe
NU SUNT	

Anexa Nr. 1 La Partea I

Teren

Nr cadastral	Suprafața (mp)*	Observații / Referințe
34326	10.630	

* Suprafața este determinată în planul de proiecție Stereo 70.



Date referitoare la teren

Crt	Categorie folosință	Intravilan	Suprafața (mp)	Tarla	Parcelă	Nr. topo	Observații / Referințe
1	arabil	NU	10.630	39	4 LOT 2	-	

Lungime Segmente

1) Valorile lungimilor segmentelor sunt obținute din proiecție în plan.

Punct început	X / Y	Punct sfârșit	X / Y	Lungime segment (** (m)
1	348.298,645 293.687,572	2	348.902,234 293.656,456	604.391
2	348.902,234 293.656,456	3	348.903,66 293.673,981	17.583
3	348.903,66 293.673,981	4	348.903,661 293.673,99	0.009
4	348.903,661 293.673,99	5	348.299,874 293.705,117	604.589
5	348.299,874 293.705,117	6	348.299,873 293.705,108	0.009

Punct început	X / Y	Punct sfârșit	X / Y	Lungime segment (** (m)
6	348.299,873 293.705,108	1	348.298,645 293.687,572	17.579

** Lungimile segmentelor sunt determinate în planul de proiecție Stereo 70 și sunt rotunjite la 1 milimetru.

*** Distanța dintre puncte este formată din segmente cumulate ce sunt mai mici decât valoarea 1 milimetru.

**DATE DESPRE IMOBILUL NR. 10690**

Oficiul de Cadastru și Publicitate Imobiliară DOLJ
Biroul de Cadastru și Publicitate Imobiliară Craiova

A. Partea I. Descrierea imobilului

TEREN Extravilan

Adresa: Jud. Dolj, T 39, P 5

Nr. Crt	Nr cadastral Nr. topografic	Suprafața* (mp)	Observații / Referințe
A1		20.665	Sector cadastral:6 Teren neimprejmuit;

B. Partea II. Proprietari și acte

Inscrieri privitoare la dreptul de proprietate și alte drepturi reale	Referințe
/	
Act Administrativ nr. TDP 808-59058, din 08/03/1994 emis de CJSDPAT DOLJ (defunct conform certificat de deces Seria D9, nr. 6367/24.11.1993);	
B1	A1
Intabulare, drept de PROPRIETATE, dobandit prin Reconstituire, cota actuala 1/1, cota initiala 1/1 1) SALIU N SPIRIDON DEFUNCT:Da	

C. Partea III. SARCINI .


Inscrieri privind dezmembramintele dreptului de proprietate, drepturi reale de garanție și sarcini	Referințe
NU SUNT	

Anexa Nr. 1 La Partea I

Teren

Nr cadastral	Suprafața (mp)*	Observații / Referințe
	20.665	

* Suprafața este determinată în planul de proiecție Stereo 70.



Date referitoare la teren

Crt	Categorie folosință	Intra vilan	Suprafața (mp)	Tarla	Parcelă	Nr. topo	Observații / Referințe
1	arabil	NU	20.665	39	5	-	

Lungime Segmente

1) Valorile lungimilor segmentelor sunt obținute din proiecție în plan.

Punct început	X / Y	Punct sfârșit	X / Y	Lungime segment (** (m)
1	348.296,264 293.653,447	2	348.899,458 293.622,351	603.995
2	348.899,458 293.622,351	3	348.899,462 293.622,413	0.062
3	348.899,462 293.622,413	4	348.902,233 293.656,446	34.146
4	348.902,233 293.656,446	5	348.902,234 293.656,456	0.01
5	348.902,234 293.656,456	6	348.298,645 293.687,572	604.391

Punct început	X / Y	Punct sfârșit	X / Y	Lungime segment (** (m)
6	348.298,645 293.687,572	7	348.298,644 293.687,563	0.009
7	348.298,644 293.687,563	8	348.296,996 293.664,04	23.581
8	348.296,996 293.664,04	1	348.296,264 293.653,447	10.618

** Lungimile segmentelor sunt determinate în planul de proiecție Stereo 70 și sunt rotunjite la 1 milimetru.

*** Distanța dintre puncte este formată din segmente cumulate ce sunt mai mici decât valoarea 1 milimetru.

**DATE DESPRE IMOBILUL NR. 10691**

Oficiul de Cadastru și Publicitate Imobiliară DOLJ
Biroul de Cadastru și Publicitate Imobiliară Craiova

A. Partea I. Descrierea imobilului

TEREN Extravilan

Adresa: Jud. Dolj, T 39, P 6

Nr. Crt	Nr cadastral Nr. topografic	Suprafața* (mp)	Observații / Referințe
A1	32909	29.095	Sector cadastral:6 Teren neimprejmuit;

B. Partea II. Proprietari și acte

Inscrieri privitoare la dreptul de proprietate și alte drepturi reale		Referințe
29165 / 11/03/2014		
Actiune In Instanta nr. SENTINTA CIVILA 2220, din 03/11/2011 emis de Judecatoria Calafat;		
B1	Intabulare, drept de PROPRIETATE, dobandit prin Hotarare Judecatoreasca, cota actuala 1/1, cota initiala 1/1 1) SC EAST WAY SPEDITION SRL, CIF:999999999999, LIPSA CUI	A1
150779 / 28/07/2020		
Act Notarial nr. Contract de ipoteca aut. nr. 658, din 16/07/2020 emis de NP Marincas Eugen;		
B2	Se noteaza interdictiile de instrainare, grevare , inchiriere, dezmembrare, comasare, restructurare , amenajare, construire, demolare , in favoarea lui 1) LIBRA INTERNET BANK S.A., CIF:8119644	A1
85775 / 10/05/2022		
Act Notarial nr. Contract de ipoteca aut nr 418, din 02/05/2022 emis de Marincas Eugen;		
B3	Se noteaza interdictiile de instrainare, grevare , inchiriere, dezmembrare, comasare, restructurare , amenajare, construire, demolare 1) LIBRA INTERNET BANK S.A., CIF:8119644	A1

C. Partea III. SARCINI


Inscrieri privind dezmembramintele dreptului de proprietate, drepturi reale de garanție și sarcini		Referințe
150779 / 28/07/2020		
Act Notarial nr. Contract de ipoteca aut. nr. 658, din 16/07/2020 emis de NP Marincas Eugen;		
C1	Intabulare, drept de IPOTECA, Valoare:7500000 RONsi celelalte obligatii de plata aferente creditului 1) LIBRA INTERNET BANK S.A., CIF:8119644	A1
85775 / 10/05/2022		
Act Notarial nr. Contract de ipoteca aut nr 418, din 02/05/2022 emis de Marincas Eugen;		
C2	Intabulare, drept de IPOTECA, Valoare:4700000 RONsi celelalte obligatii de plata aferente creditului 1) LIBRA INTERNET BANK S.A., CIF:8119644	A1

Anexa Nr. 1 La Partea I

Teren

Nr cadastral	Suprafața (mp)*	Observații / Referințe
32909	29.095	

* Suprafața este determinată în planul de proiecție Stereo 70.



Date referitoare la teren

Crt	Categorie folosință	Intravilan	Suprafața (mp)	Tarla	Parcelă	Nr. topo	Observații / Referințe
1	arabil	NU	29.095	39	6	-	

Lungime Segmente

1) Valorile lungimilor segmentelor sunt obținute din proiecție în plan.

Punct început	X / Y	Punct sfârșit	X / Y	Lungime segment (** (m)
1	348.292,939 293.605,375	2	348.895,905 293.574,29	603.767
2	348.895,905 293.574,29	3	348.899,457 293.622,341	48.182
3	348.899,457 293.622,341	4	348.899,458 293.622,351	0.01
4	348.899,458 293.622,351	5	348.296,264 293.653,447	603.995
5	348.296,264 293.653,447	6	348.296,263 293.653,437	0.01

Punct început	X / Y	Punct sfârșit	X / Y	Lungime segment (** (m)
6	348.296,263 293.653,437	1	348.292,939 293.605,375	48.177

** Lungimile segmentelor sunt determinate în planul de proiecție Stereo 70 și sunt rotunjite la 1 milimetru.

*** Distanța dintre puncte este formată din segmente cumulate ce sunt mai mici decât valoarea 1 milimetru.

**DATE DESPRE IMOBILUL NR. 10692**

Oficiul de Cadastru și Publicitate Imobiliară DOLJ
Biroul de Cadastru și Publicitate Imobiliară Craiova

A. Partea I. Descrierea imobilului

TEREN Extravilan

Adresa: Jud. Dolj, T 39, P 7

Nr. Crt	Nr cadastral Nr. topografic	Suprafața* (mp)	Observații / Referințe
A1		17.109	Sector cadastral:6 Teren neimprejmuit; In TDP a fost scris in mod eronat, T29, corect fiind T39

B. Partea II. Proprietari și acte

Inscrieri privitoare la dreptul de proprietate și alte drepturi reale		Referințe
/		
Act Administrativ nr. TDP 970-58987, din 08/04/1994 emis de CJSDPAT DOLJ;		
B1	Intabulare, drept de PROPRIETATE, dobandit prin Reconstituire, cota actuala 1/1, cota initiala 1/1 1) CISMARU I. PETRE, LIPSA CNP	A1

C. Partea III. SARCINI .

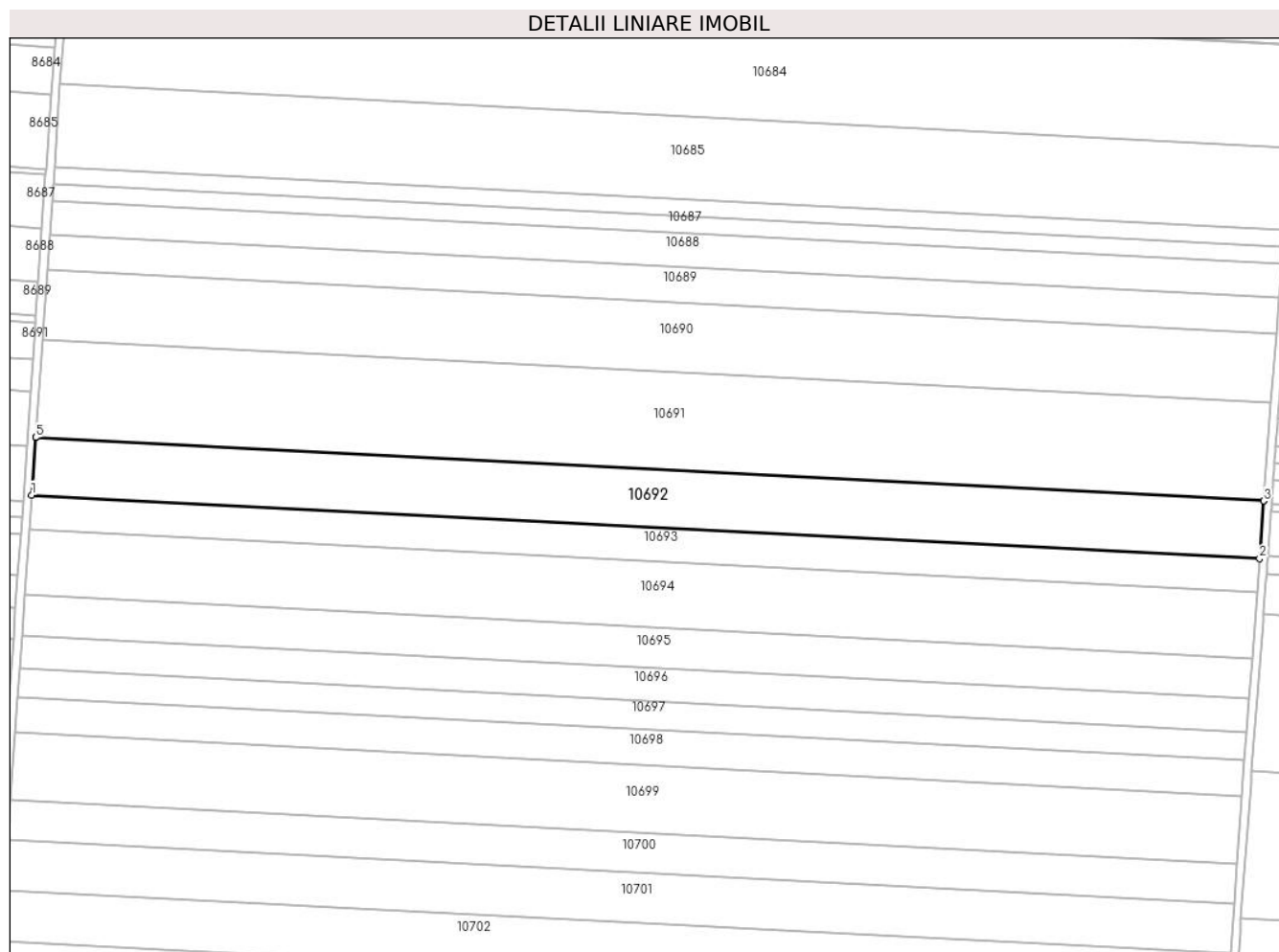
Inscrieri privind dezmembramintele dreptului de proprietate, drepturi reale de garanție și sarcini	Referințe
NU SUNT	

Anexa Nr. 1 La Partea I

Teren

Nr cadastral	Suprafața (mp)*	Observații / Referințe
	17.109	In TDP a fost scris in mod eronat, T29, corect fiind T39

* Suprafața este determinată în planul de proiecție Stereo 70.



Date referitoare la teren

Crt	Categorie folosință	Intravilan	Suprafața (mp)	Tarla	Parcelă	Nr. topo	Observații / Referințe
1	arabil	NU	17.109	39	7	-	In TDP a fost scris in mod eronat T29, corect fiind T39

Lungime Segmente

1) Valorile lungimilor segmentelor sunt obținute din proiecție în plan.

Punct început	X / Y	Punct sfârșit	X / Y	Lungime segment (** (m)
1	348.290,983 293.577,098	2	348.893,816 293.546,02	603.634
2	348.893,816 293.546,02	3	348.895,904 293.574,28	28.337
3	348.895,904 293.574,28	4	348.895,905 293.574,29	0.01
4	348.895,905 293.574,29	5	348.292,939 293.605,375	603.767
5	348.292,939 293.605,375	6	348.292,938 293.605,365	0.01

Punct început	X / Y	Punct sfârșit	X / Y	Lungime segment (** (m)
6	348.292,938 293.605,365	1	348.290,983 293.577,098	28.335

** Lungimile segmentelor sunt determinate în planul de proiecție Stereo 70 și sunt rotunjite la 1 milimetru.

*** Distanța dintre puncte este formată din segmente cumulate ce sunt mai mici decât valoarea 1 milimetru.

**DATE DESPRE IMOBILUL NR. 10693**

Oficiul de Cadastru și Publicitate Imobiliară DOLJ
Biroul de Cadastru și Publicitate Imobiliară Craiova

A. Partea I. Descrierea imobilului

TEREN Extravilan

Adresa: Jud. Dolj, T 39, P 8

Nr. Crt	Nr cadastral Nr. topografic	Suprafața* (mp)	Observații / Referințe
A1		10.000	Sector cadastral:6 Teren neimprejmuit;

B. Partea II. Proprietari și acte

Inscrieri privitoare la dreptul de proprietate și alte drepturi reale		Referințe
/		
Act Administrativ nr. TDP 695-15010, din 18/02/1994 emis de CJSDPAT DOLJ (defunct conform certificat de deces Seria DC, nr. 95/30.10.2013);		
B1	Intabulare, drept de PROPRIETATE, dobandit prin Reconstituire, cota actuala 1/1, cota initiala 1/1 1) DUȚĂ I FLOAREA DEFUNCT:Da	A1

C. Partea III. SARCINI .

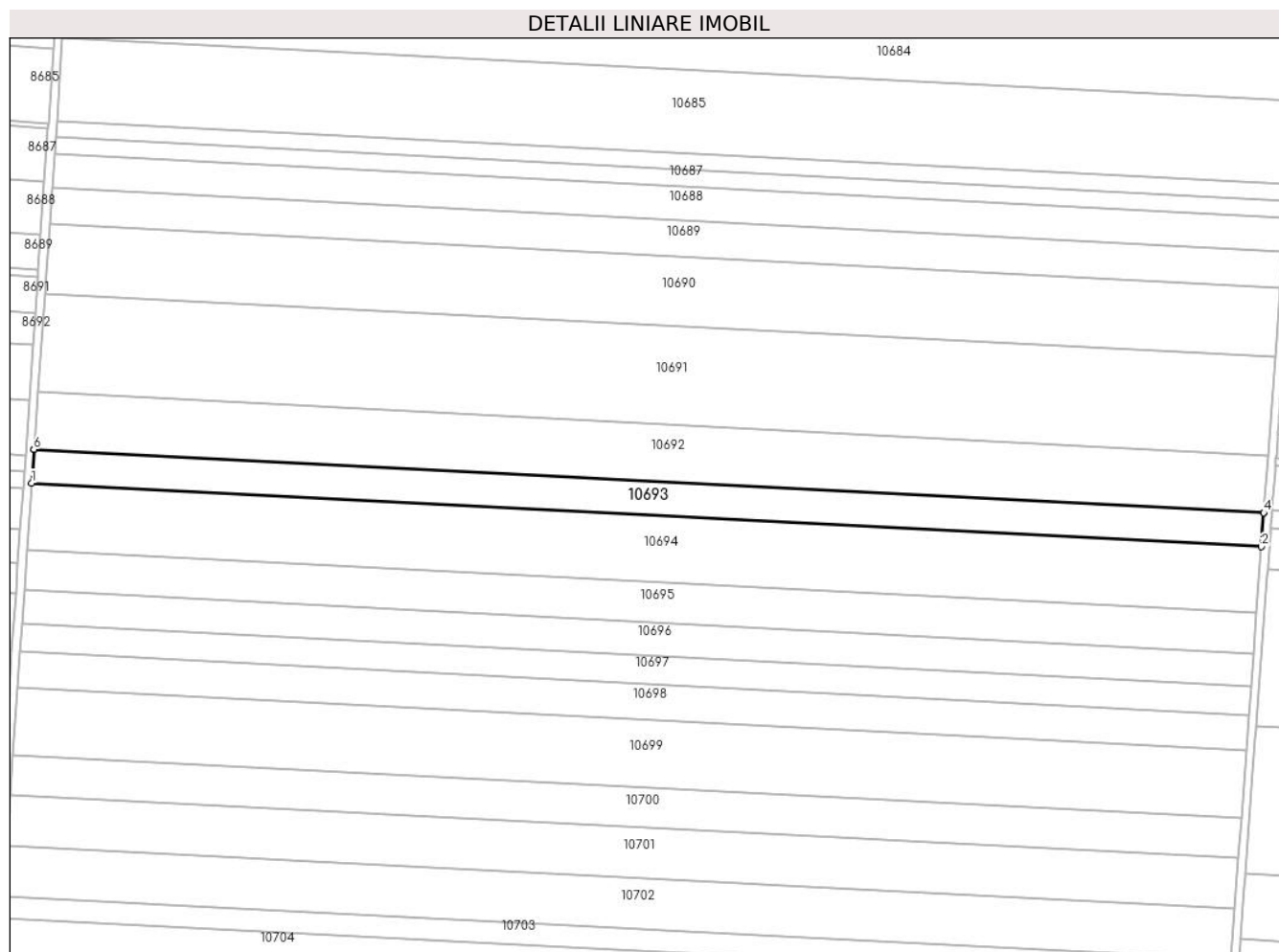
Inscrieri privind dezmembramintele dreptului de proprietate, drepturi reale de garanție și sarcini	Referințe
NU SUNT	

Anexa Nr. 1 La Partea I

Teren

Nr cadastral	Suprafața (mp)*	Observații / Referințe
	10.000	

* Suprafața este determinată în planul de proiecție Stereo 70.



Date referitoare la teren

Crt	Categorie folosință	Intra vilan	Suprafața (mp)	Tarla	Parcelă	Nr. topo	Observații / Referințe
1	arabil	NU	10.000	39	8	-	

Lungime Segmente

1) Valorile lungimilor segmentelor sunt obținute din proiecție în plan.

Punct început	X / Y	Punct sfârșit	X / Y	Lungime segment (** (m)
1	348.289,839 293.560,567	2	348.892,594 293.529,493	603.555
2	348.892,594 293.529,493	3	348.893,815 293.546,01	16.562
3	348.893,815 293.546,01	4	348.893,816 293.546,02	0.01
4	348.893,816 293.546,02	5	348.290,983 293.577,098	603.634
5	348.290,983 293.577,098	6	348.290,982 293.577,088	0.01

Punct început	X / Y	Punct sfârșit	X / Y	Lungime segment (** (m)
6	348.290,982 293.577,088	1	348.289,839 293.560,567	16.56

** Lungimile segmentelor sunt determinate în planul de proiecție Stereo 70 și sunt rotunjite la 1 milimetru.

*** Distanța dintre puncte este formată din segmente cumulate ce sunt mai mici decât valoarea 1 milimetru.

**DATE DESPRE IMOBILUL NR. 10694**

Oficiul de Cadastru și Publicitate Imobiliară DOLJ
Biroul de Cadastru și Publicitate Imobiliară Craiova

A. Partea I. Descrierea imobilului

TEREN Extravilan

Adresa: Jud. Dolj, T 39, P 9

Nr. Crt	Nr cadastral Nr. topografic	Suprafața* (mp)	Observații / Referințe
A1	30019	19.690	Sector cadastral:6 Teren neimprejmuit;

B. Partea II. Proprietari și acte

Inscrieri privitoare la dreptul de proprietate și alte drepturi reale		Referințe
34103 / 04/06/2010		
Act Notarial nr. CVC NR.2401, din 21/07/2009 emis de BNP STOENESCU FLOREA;		
B1	Intabulare, drept de PROPRIETATE, dobandit prin Conventie, cota actuala 1/1, cota initiala 1/1	A1
	1) SGAIBA ION	
	2) SGAIBA MARIANA	

C. Partea III. SARCINI .

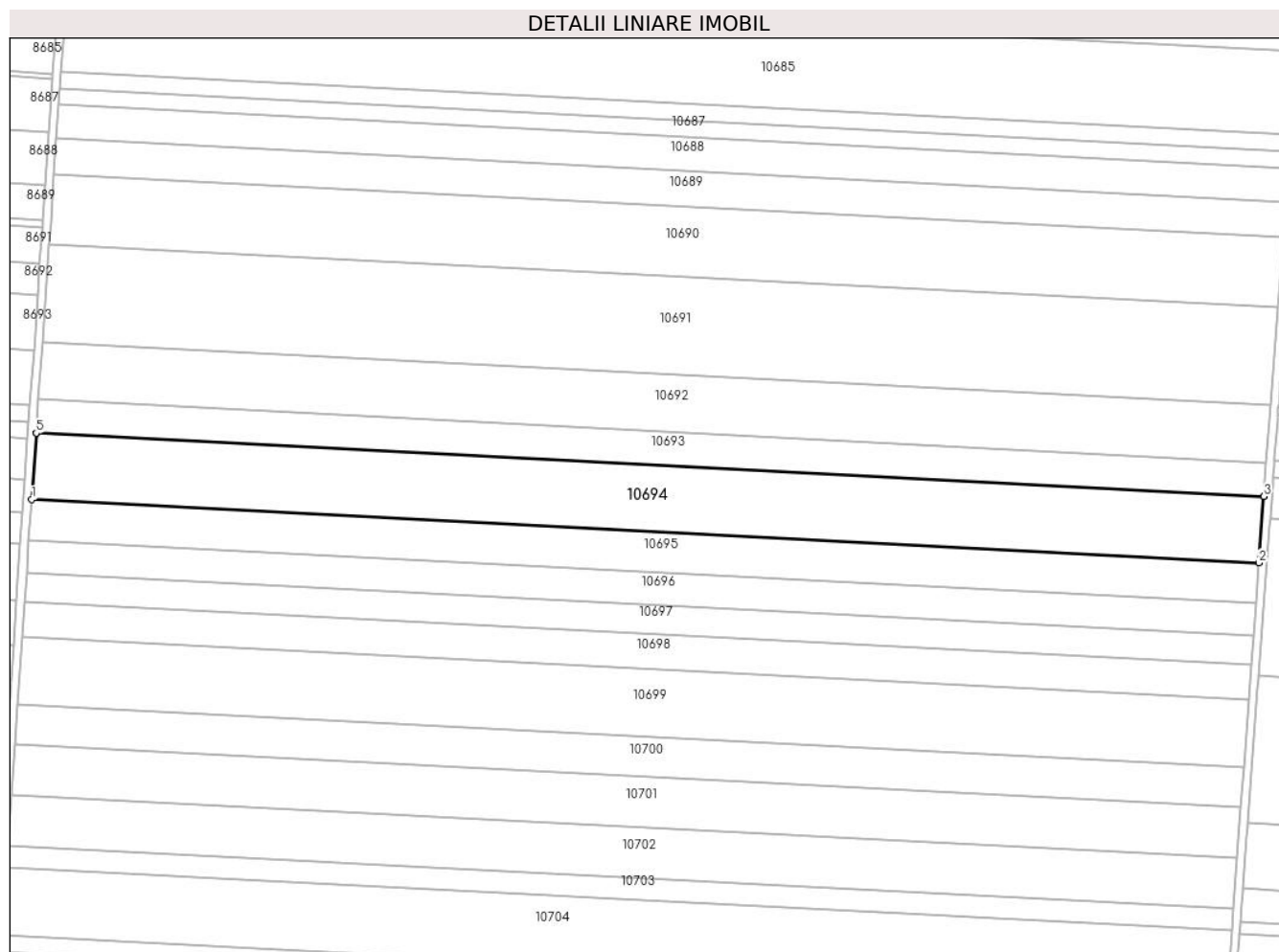
Inscrieri privind dezmembramintele dreptului de proprietate, drepturi reale de garanție și sarcini	Referințe
NU SUNT	

Anexa Nr. 1 La Partea I

Teren

Nr cadastral	Suprafața (mp)*	Observații / Referințe
30019	19.690	

* Suprafața este determinată în planul de proiecție Stereo 70.



Date referitoare la teren

Crt	Categorie folosință	Intravilan	Suprafața (mp)	Tarla	Parcelă	Nr. topo	Observații / Referințe
1	arabil	NU	19.690	39	9	-	

Lungime Segmente

1) Valorile lungimilor segmentelor sunt obținute din proiecție în plan.

Punct început	X / Y	Punct sfârșit	X / Y	Lungime segment (** (m)
1	348.287,587 293.528,012	2	348.890,189 293.496,947	603.402
2	348.890,189 293.496,947	3	348.892,593 293.529,484	32.626
3	348.892,593 293.529,484	4	348.892,594 293.529,493	0.009
4	348.892,594 293.529,493	5	348.289,839 293.560,567	603.555
5	348.289,839 293.560,567	6	348.289,838 293.560,557	0.01

Punct început	X / Y	Punct sfârșit	X / Y	Lungime segment (** (m)
6	348.289,838 293.560,557	1	348.287,587 293.528,012	32.623

** Lungimile segmentelor sunt determinate în planul de proiecție Stereo 70 și sunt rotunjite la 1 milimetru.

*** Distanța dintre puncte este formată din segmente cumulate ce sunt mai mici decât valoarea 1 milimetru.

**DATE DESPRE IMOBILUL NR. 10695**

Oficiul de Cadastru și Publicitate Imobiliară DOLJ
Biroul de Cadastru și Publicitate Imobiliară Craiova

A. Partea I. Descrierea imobilului

TEREN Extravilan

Adresa: Jud. Dolj, T 39, P 10

Nr. Crt	Nr cadastral Nr. topografic	Suprafața* (mp)	Observații / Referințe
A1	34630	11.964	Sector cadastral:6 Teren neimprejmuit;

B. Partea II. Proprietari și acte

Inscrieri privitoare la dreptul de proprietate și alte drepturi reale		Referințe
141631 / 01/11/2016		
Hotarare Judecatoreasca nr. 605, din 14/03/2013 emis de JUDECATORIA CALAFAT-DOSAR NR 1090/201/2013;		
B1	Intabulare, drept de PROPRIETATE, dobandit prin Hotarare Judecatoreasca, cota actuala 1/1, cota initiala 1/1 1) SC EAST WAY SPEDITION SRL, CIF:13176107	A1
149824 / 27/07/2020		
Act Notarial nr. contract de ipoteca aut. nr. 658, din 16/07/2020 emis de Marincas Eugen;		
B2	Se noteaza interdictiile de instrainare, grevare, inchiriere, dezmembrare, comasare, restructurare, amenajare, construire, demolare 1) LIBRA INTERNET BANK S.A., CIF:8119644	A1
85206 / 09/05/2022		
Act Notarial nr. Contract de ipoteca aut nr 418, din 02/05/2022 emis de Marincas Eugen;		
B3	Se noteaza interdictiile de instrainare, grevare, inchiriere, dezmembrare, comasare, restructurare, amenajare, construire, demolare 1) LIBRA INTERNET BANK S.A., CIF:8119644	A1

C. Partea III. SARCINI

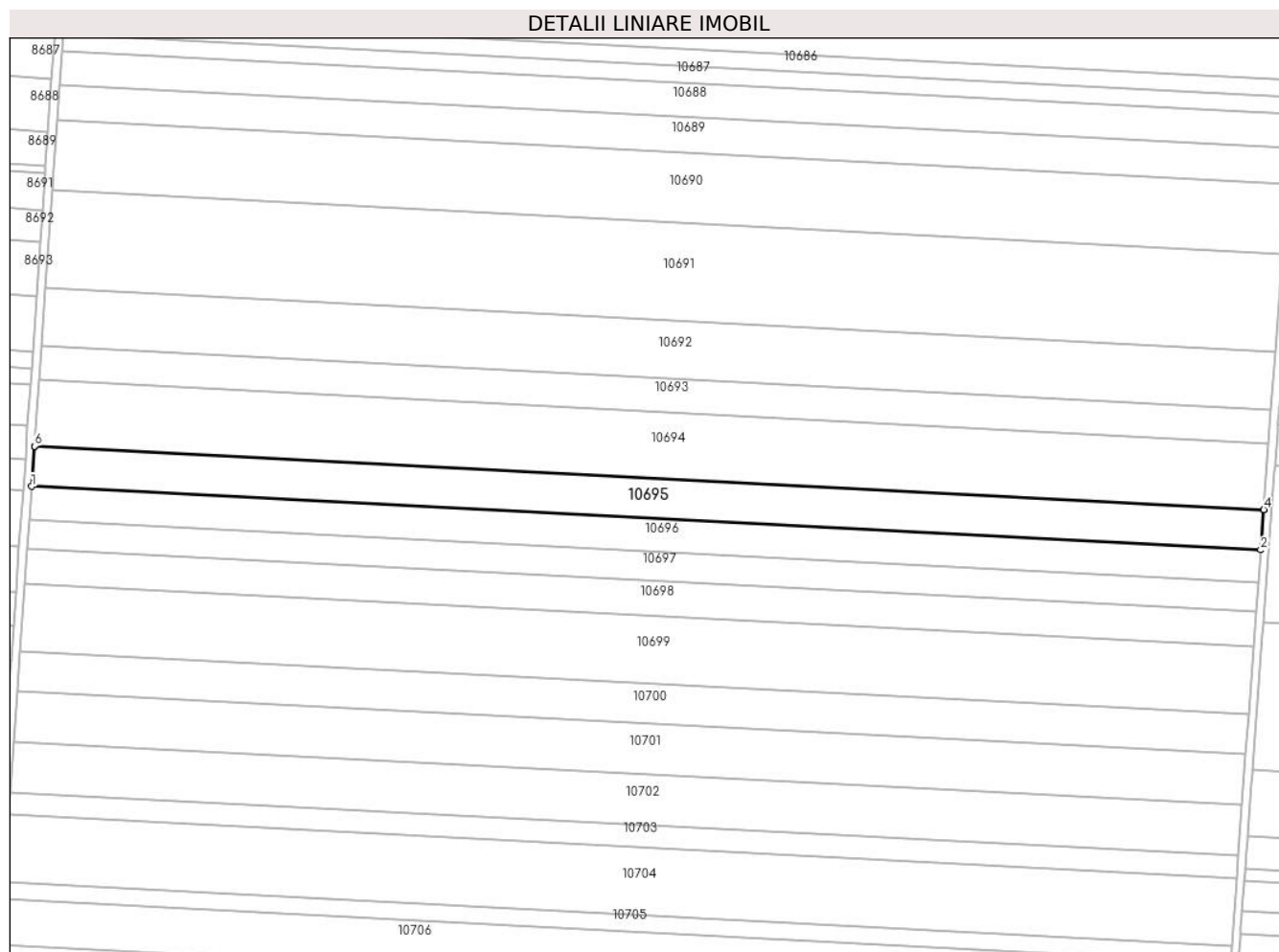
Inscrieri privind dezmembramintele dreptului de proprietate, drepturi reale de garanție și sarcini		Referințe
149824 / 27/07/2020		
Act Notarial nr. contract de ipoteca aut. nr. 658, din 16/07/2020 emis de Marincas Eugen;		
C1	Intabulare, drept de IPOTECA, Valoare:7500000 RON, si celelalte obligatii de plat aferente creditului 1) LIBRA INTERNET BANK S.A., CIF:8119644	A1
85206 / 09/05/2022		
Act Notarial nr. Contract de ipoteca aut nr 418, din 02/05/2022 emis de Marincas Eugen;		
C2	Intabulare, drept de IPOTECA, Valoare:4700000 RON+ celelalte obligatii de plat aferente creditului 1) LIBRA INTERNET BANK S.A., CIF:8119644	A1

Anexa Nr. 1 La Partea I

Teren

Nr cadastral	Suprafața (mp)*	Observații / Referințe
34630	11.964	

* Suprafața este determinată în planul de proiecție Stereo 70.



Date referitoare la teren

Crt	Categorie folosință	Intra vilan	Suprafața (mp)	Tarla	Parcelă	Nr. topo	Observații / Referințe
1	arabil	NU	11.964	39	10	-	

Lungime Segmente

1) Valorile lungimilor segmentelor sunt obținute din proiecție în plan.

Punct început	X / Y	Punct sfârșit	X / Y	Lungime segment (** (m)
1	348.286,219 293.508,228	2	348.888,727 293.477,166	603.308
2	348.888,727 293.477,166	3	348.890,188 293.496,937	19.825
3	348.890,188 293.496,937	4	348.890,189 293.496,947	0.01
4	348.890,189 293.496,947	5	348.287,587 293.528,012	603.402
5	348.287,587 293.528,012	6	348.287,586 293.528,003	0.009

Punct început	X / Y	Punct sfârșit	X / Y	Lungime segment (** (m)
6	348.287,586 293.528,003	1	348.286,219 293.508,228	19.822

** Lungimile segmentelor sunt determinate în planul de proiecție Stereo 70 și sunt rotunjite la 1 milimetru.

*** Distanța dintre puncte este formată din segmente cumulate ce sunt mai mici decât valoarea 1 milimetru.

**DATE DESPRE IMOBILUL NR. 10696**

Oficiul de Cadastru și Publicitate Imobiliară DOLJ
Biroul de Cadastru și Publicitate Imobiliară Craiova

A. Partea I. Descrierea imobilului

TEREN Extravilan

Adresa: Jud. Dolj, T 39, P 11

Nr. Crt	Nr cadastral Nr. topografic	Suprafața* (mp)	Observații / Referințe
A1		9.803	Sector cadastral:6 Teren neimprejmuit;

B. Partea II. Proprietari și acte

Inscrieri privitoare la dreptul de proprietate și alte drepturi reale		Referințe
/		
Act Administrativ nr. TDP 16681, din 30/05/2012 emis de CJSDPAT DOLJ;		
B1	Intabulare, drept de PROPRIETATE, dobandit prin Reconstituire, cota actuala 1/1, cota initiala 1/1 1) PAVEL I SEBASTIAN	A1

C. Partea III. SARCINI .


Inscrieri privind dezmembramintele dreptului de proprietate, drepturi reale de garanție și sarcini	Referințe
NU SUNT	

Anexa Nr. 1 La Partea I

Teren

Nr cadastral	Suprafața (mp)*	Observații / Referințe
	9.803	

* Suprafața este determinată în planul de proiecție Stereo 70.



Date referitoare la teren

Crt	Categorie folosință	Intravilan	Suprafața (mp)	Tarla	Parcelă	Nr. topo	Observații / Referințe
1	arabil	NU	9.803	39	11	-	

Lungime Segmente

1) Valorile lungimilor segmentelor sunt obținute din proiecție în plan.

Punct început	X / Y	Punct sfârșit	X / Y	Lungime segment (** (m)
1	348.285,097 293.492,014	2	348.887,529 293.460,957	603.232
2	348.887,529 293.460,957	3	348.888,726 293.477,157	16.244
3	348.888,726 293.477,157	4	348.888,727 293.477,166	0.009
4	348.888,727 293.477,166	5	348.286,219 293.508,228	603.308
5	348.286,219 293.508,228	6	348.286,218 293.508,218	0.01

Punct început	X / Y	Punct sfârșit	X / Y	Lungime segment (** (m)
6	348.286,218 293.508,218	1	348.285,097 293.492,014	16.243

** Lungimile segmentelor sunt determinate în planul de proiecție Stereo 70 și sunt rotunjite la 1 milimetru.

*** Distanța dintre puncte este formată din segmente cumulate ce sunt mai mici decât valoarea 1 milimetru.

**DATE DESPRE IMOBILUL NR. 10697**

Oficiul de Cadastru și Publicitate Imobiliară DOLJ
Biroul de Cadastru și Publicitate Imobiliară Craiova

A. Partea I. Descrierea imobilului

TEREN Extravilan

Adresa: Jud. Dolj, T 39, P 12

Nr. Crt	Nr cadastral Nr. topografic	Suprafața* (mp)	Observații / Referințe
A1	36012	8.456	Sector cadastral:6 Teren neimprejmuit;

B. Partea II. Proprietari și acte

Inscrieri privitoare la dreptul de proprietate și alte drepturi reale	Referințe
120249 / 19/06/2020	
Act Notarial nr. Contract de vanzare aut. 1022, din 18/06/2020 emis de NP Diaconescu Gelu Emilian;	
B1	A1
Intabulare, drept de PROPRIETATE, dobandit prin Construire, cota actuala 1/1, cota initiala 1/1	
1) SGAIBĂ ION	
2) SGAIBĂ MARIANA	

C. Partea III. SARCINI .

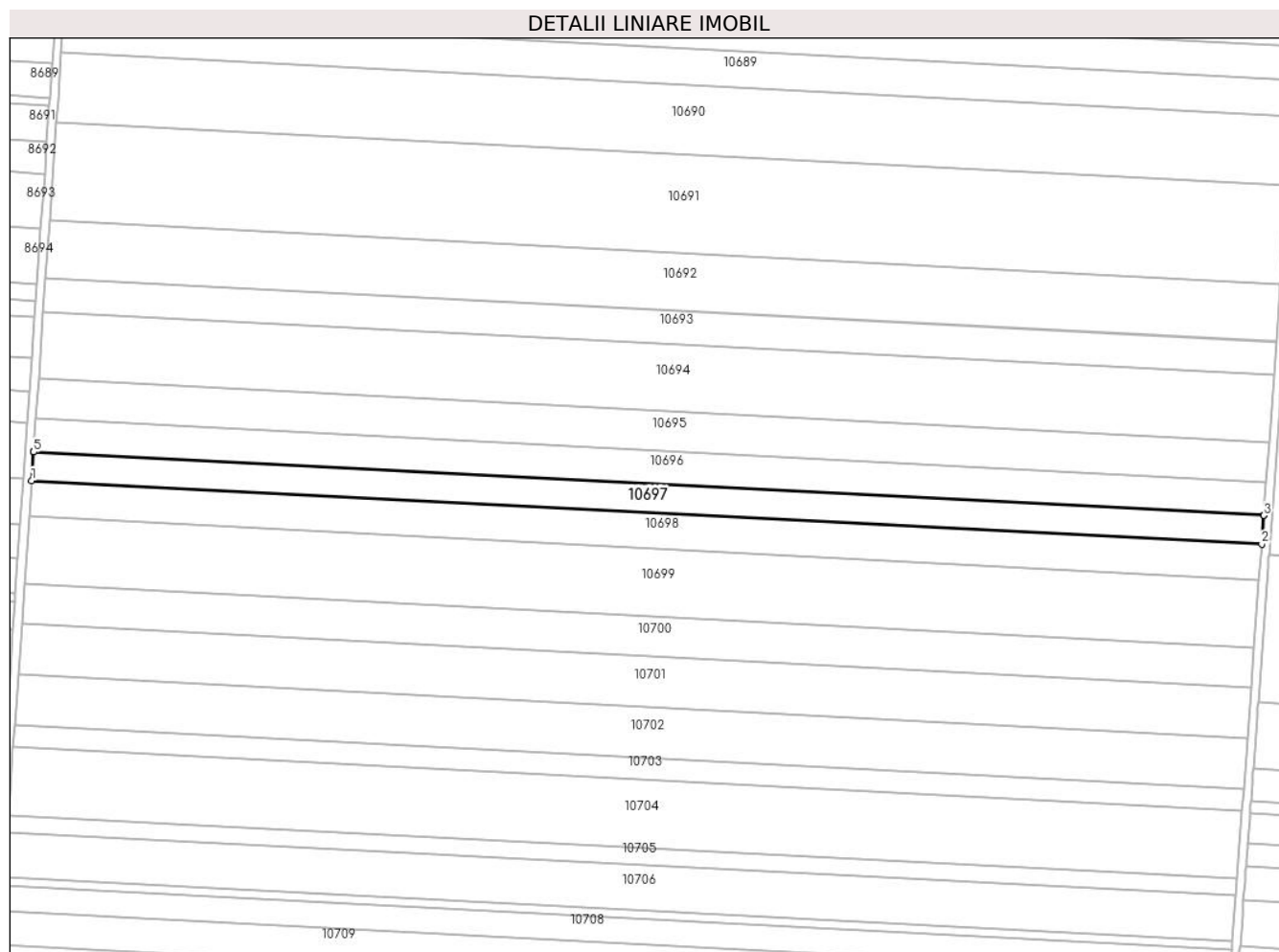
Inscrieri privind dezmembramintele dreptului de proprietate, drepturi reale de garanție și sarcini	Referințe
NU SUNT	

Anexa Nr. 1 La Partea I

Teren

Nr cadastral	Suprafața (mp)*	Observații / Referințe
36012	8.456	

* Suprafața este determinată în planul de proiecție Stereo 70.



Date referitoare la teren

Crt	Categorie folosință	Intravilan	Suprafața (mp)	Tarla	Parcelă	Nr. topo	Observații / Referințe
1	arabil	NU	8.456	39	12	-	

Lungime Segmente

1) Valorile lungimilor segmentelor sunt obținute din proiecție în plan.

Punct început	X / Y	Punct sfârșit	X / Y	Lungime segment (** (m)
1	348.284,129 293.478,027	2	348.886,495 293.446,973	603.166
2	348.886,495 293.446,973	3	348.887,528 293.460,947	14.012
3	348.887,528 293.460,947	4	348.887,529 293.460,957	0.01
4	348.887,529 293.460,957	5	348.285,097 293.492,014	603.232
5	348.285,097 293.492,014	6	348.285,096 293.492,004	0.01

Punct început	X / Y	Punct sfârșit	X / Y	Lungime segment (** (m)
6	348.285,096 293.492,004	1	348.284,129 293.478,027	14.01

** Lungimile segmentelor sunt determinate în planul de proiecție Stereo 70 și sunt rotunjite la 1 milimetru.

*** Distanța dintre puncte este formată din segmente cumulate ce sunt mai mici decât valoarea 1 milimetru.

**DATE DESPRE IMOBILUL NR. 10698**

Oficiul de Cadastru și Publicitate Imobiliară DOLJ
Biroul de Cadastru și Publicitate Imobiliară Craiova

A. Partea I. Descrierea imobilului

TEREN Extravilan

Adresa: Jud. Dolj, T 39, P 13

Nr. Crt	Nr cadastral Nr. topografic	Suprafața* (mp)	Observații / Referințe
A1		10.529	Sector cadastral:6 Teren neimprejmuit;

B. Partea II. Proprietari și acte

Inscrieri privitoare la dreptul de proprietate și alte drepturi reale	Referințe
/	
Act Administrativ nr. TDP 2713-48356, din 07/10/1998 emis de CJSDPAT DOLJ;	
B1	A1
Intabulare, drept de PROPRIETATE, dobandit prin Reconstituire, cota actuala 1/1, cota initiala 1/1 1) UȚĂ I. ELENA, LIPSA CNP	

C. Partea III. SARCINI .

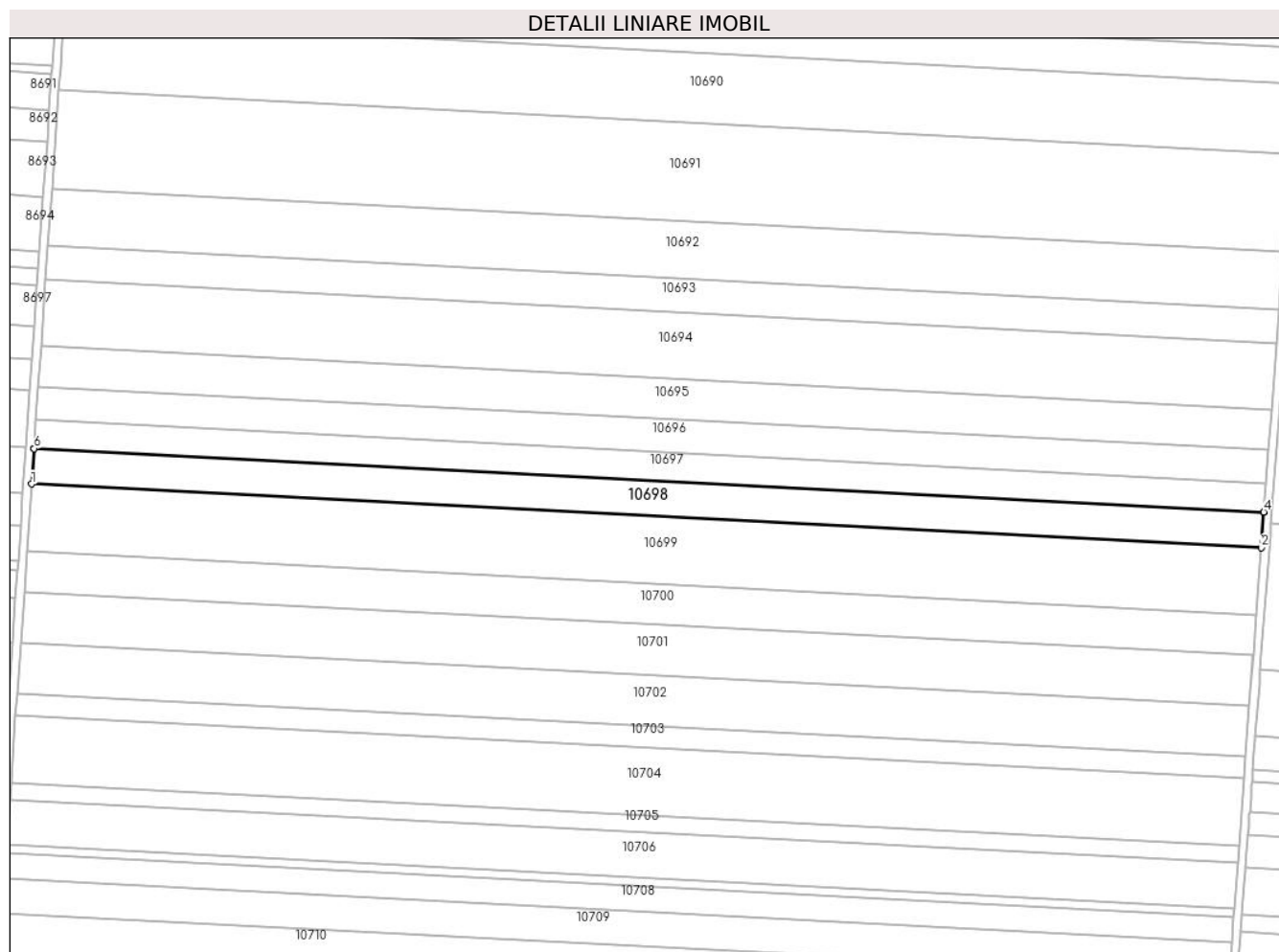
Inscrieri privind dezmembramintele dreptului de proprietate, drepturi reale de garanție și sarcini	Referințe
NU SUNT	

Anexa Nr. 1 La Partea I

Teren

Nr cadastral	Suprafața (mp)*	Observații / Referințe
	10.529	

* Suprafața este determinată în planul de proiecție Stereo 70.



Date referitoare la teren

Crt	Categorie folosință	Intra vilan	Suprafața (mp)	Tarla	Parcelă	Nr. topo	Observații / Referințe
1	arabil	NU	10.529	39	13	-	

Lungime Segmente

1) Valorile lungimilor segmentelor sunt obținute din proiecție în plan.

Punct început	X / Y	Punct sfârșit	X / Y	Lungime segment (** (m)
1	348.282,925 293.460,608	2	348.885,208 293.429,559	603.083
2	348.885,208 293.429,559	3	348.886,494 293.446,963	17.451
3	348.886,494 293.446,963	4	348.886,495 293.446,973	0.01
4	348.886,495 293.446,973	5	348.284,129 293.478,027	603.166
5	348.284,129 293.478,027	6	348.284,128 293.478,017	0.01

Punct început	X / Y	Punct sfârșit	X / Y	Lungime segment (** (m)
6	348.284,128 293.478,017	1	348.282,925 293.460,608	17.451

** Lungimile segmentelor sunt determinate în planul de proiecție Stereo 70 și sunt rotunjite la 1 milimetru.

*** Distanța dintre puncte este formată din segmente cumulate ce sunt mai mici decât valoarea 1 milimetru.

**DATE DESPRE IMOBILUL NR. 10699**

Oficiul de Cadastru și Publicitate Imobiliară DOLJ
Biroul de Cadastru și Publicitate Imobiliară Craiova

A. Partea I. Descrierea imobilului

TEREN Extravilan

Adresa: Jud. Dolj, T 39, P 14

Nr. Crt	Nr cadastral Nr. topografic	Suprafața* (mp)	Observații / Referințe
A1		20.000	Sector cadastral:6 Teren neimprejmuit;

B. Partea II. Proprietari și acte

Inscrieri privitoare la dreptul de proprietate și alte drepturi reale	Referințe
/	
Act Administrativ nr. TDP 499-59023, din 17/11/1993 emis de CJSDPAT DOLJ;	
B1	A1
Intabulare, drept de PROPRIETATE, dobandit prin Reconstituire, cota actuala 1/1, cota initiala 1/1 1) PANEA C. PETRE , LIPSA CNP	

C. Partea III. SARCINI .

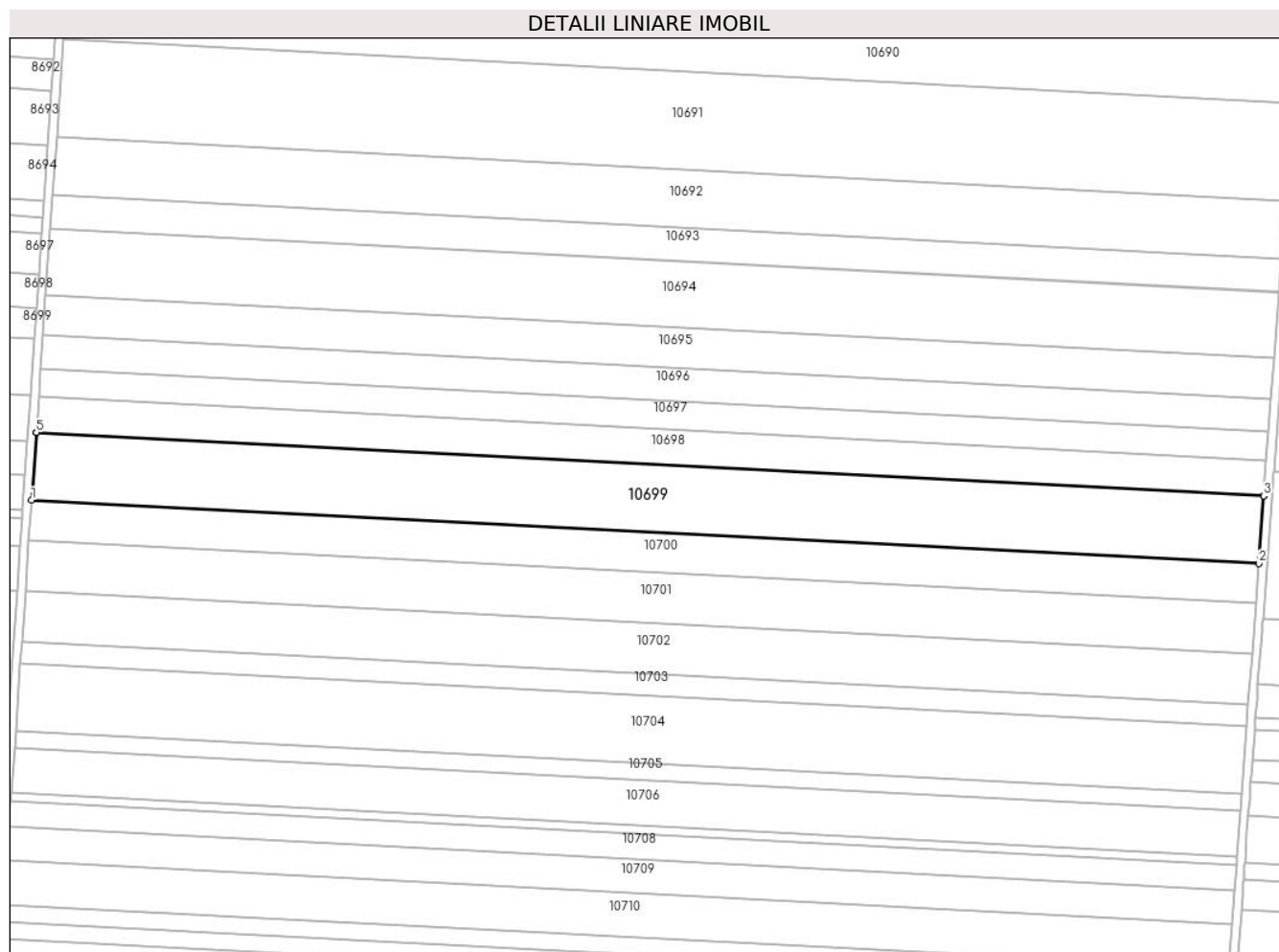
Inscrieri privind dezmembramintele dreptului de proprietate, drepturi reale de garanție și sarcini	Referințe
NU SUNT	

Anexa Nr. 1 La Partea I

Teren

Nr cadastral	Suprafaţa (mp)*	Observații / Referințe
	20.000	

* Suprafața este determinată în planul de proiecție Stereo 70.



Date referitoare la teren

Crt	Categorie folosință	Intra vilan	Suprafața (mp)	Tarla	Parcelă	Nr. topo	Observații / Referințe
1	arabil	NU	20.000	39	14	-	

Lungime Segmente

1) Valorile lungimilor segmentelor sunt obținute din proiecție în plan.

Punct început	X / Y	Punct sfârșit	X / Y	Lungime segment (** (m)
1	348.280,635 293.427,515	2	348.882,763 293.396,474	602.928
2	348.882,763 293.396,474	3	348.885,207 293.429,549	33.165
3	348.885,207 293.429,549	4	348.885,208 293.429,559	0.01
4	348.885,208 293.429,559	5	348.282,925 293.460,608	603.083
5	348.282,925 293.460,608	6	348.282,924 293.460,598	0.01

Punct început	X / Y	Punct sfârșit	X / Y	Lungime segment (** (m)
6	348.282,924 293.460,598	1	348.280,635 293.427,515	33.162

** Lungimile segmentelor sunt determinate în planul de proiecție Stereo 70 și sunt rotunjite la 1 milimetru.

*** Distanța dintre puncte este formată din segmente cumulate ce sunt mai mici decât valoarea 1 milimetru.

**DATE DESPRE IMOBILUL NR. 10700**

Oficiul de Cadastru și Publicitate Imobiliară DOLJ
Biroul de Cadastru și Publicitate Imobiliară Craiova

A. Partea I. Descrierea imobilului

TEREN Extravilan

Adresa: Jud. Dolj, T 39, P 15

Nr. Crt	Nr cadastral Nr. topografic	Suprafața* (mp)	Observații / Referințe
A1		11.801	Sector cadastral:6 Teren neimprejmuit;

B. Partea II. Proprietari și acte

Inscrieri privitoare la dreptul de proprietate și alte drepturi reale	Referințe
/	
Act Administrativ nr. TDP 2004-15026, din 17/08/1995 emis de CJSDPAT DOLJ;	
B1	A1
Intabulare, drept de PROPRIETATE, dobandit prin Reconstituire, cota actuala 1/1, cota initiala 1/1 1) PANEA C. PETRE , LIPSA CNP	

C. Partea III. SARCINI .

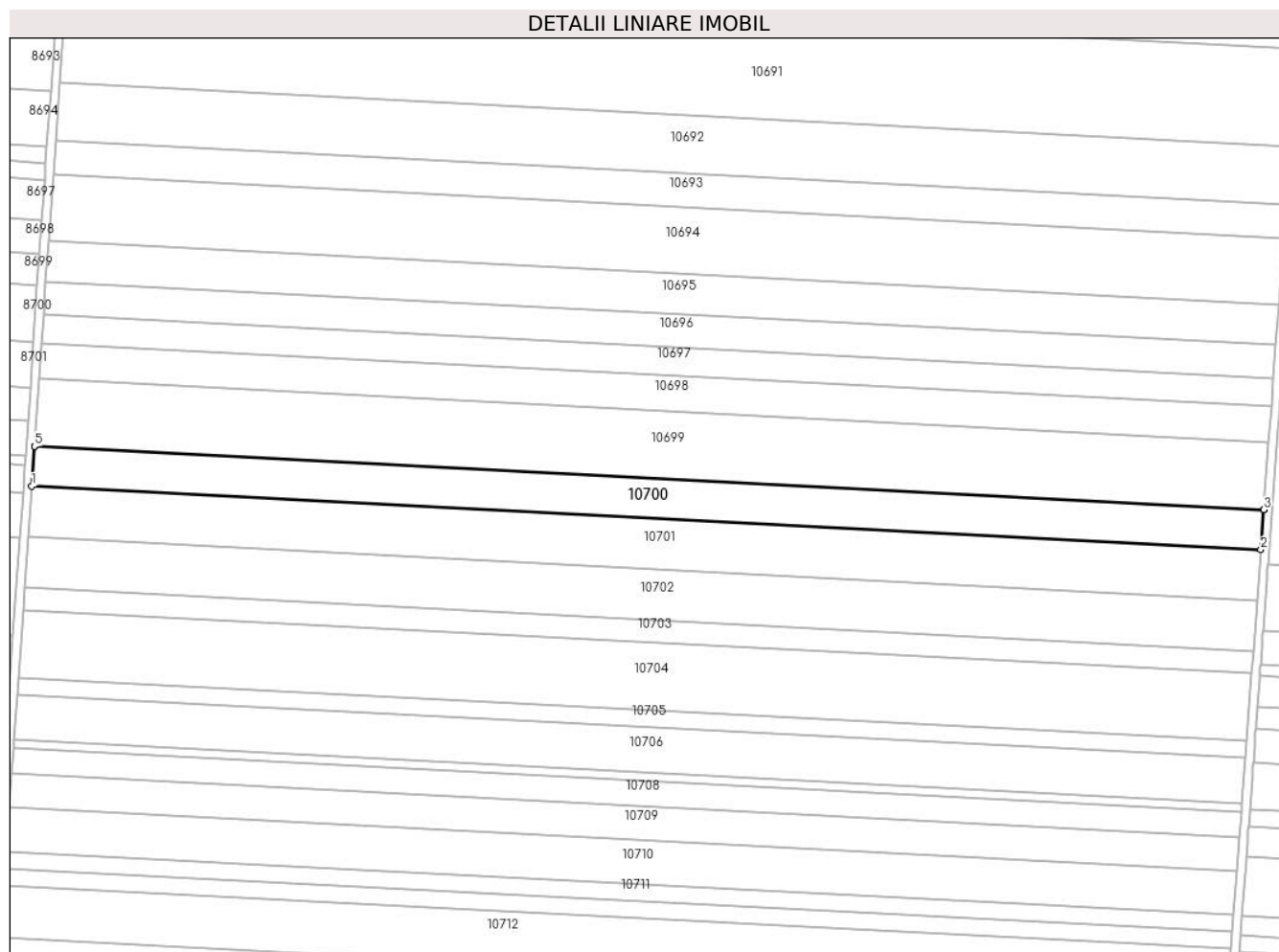
Inscrieri privind dezmembramintele dreptului de proprietate, drepturi reale de garanție și sarcini	Referințe
NU SUNT	

Anexa Nr. 1 La Partea I

Teren

Nr cadastral	Suprafața (mp)*	Observații / Referințe
	11.801	

* Suprafața este determinată în planul de proiecție Stereo 70.



Date referitoare la teren

Crt	Categorie folosință	Intra vilan	Suprafața (mp)	Tarla	Parcelă	Nr. topo	Observații / Referințe
1	arabil	NU	11.801	39	15	-	

Lungime Segmente

1) Valorile lungimilor segmentelor sunt obținute din proiecție în plan.

Punct început	X / Y	Punct sfârșit	X / Y	Lungime segment (** (m)
1	348.279,284 293.407,984	2	348.881,32 293.376,948	602.835
2	348.881,32 293.376,948	3	348.882,762 293.396,464	19.569
3	348.882,762 293.396,464	4	348.882,763 293.396,474	0.01
4	348.882,763 293.396,474	5	348.280,635 293.427,515	602.928
5	348.280,635 293.427,515	6	348.280,634 293.427,505	0.01

Punct început	X / Y	Punct sfârșit	X / Y	Lungime segment (** (m)
6	348.280,634 293.427,505	1	348.279,284 293.407,984	19.568

** Lungimile segmentelor sunt determinate în planul de proiecție Stereo 70 și sunt rotunjite la 1 milimetru.

*** Distanța dintre puncte este formată din segmente cumulate ce sunt mai mici decât valoarea 1 milimetru.

**DATE DESPRE IMOBILUL NR. 10701**

Oficiul de Cadastru și Publicitate Imobiliară DOLJ
Biroul de Cadastru și Publicitate Imobiliară Craiova

A. Partea I. Descrierea imobilului

TEREN Extravilan

Adresa: Jud. Dolj, T 39, P 16

Nr. Crt	Nr cadastral Nr. topografic	Suprafața* (mp)	Observații / Referințe
A1		15.000	Sector cadastral:6 Teren neimprejmuit;

B. Partea II. Proprietari și acte

Inscrieri privitoare la dreptul de proprietate și alte drepturi reale		Referințe
/		
Act Administrativ nr. TDP 349-59025, din 09/09/1993 emis de CJSDPAT DOLJ;		
B1	Intabulare, drept de PROPRIETATE, dobandit prin Reconstituire, cota actuala 1/1, cota initiala 1/1 1) MITITELU I. VASILE, LIPSA CNP	A1

C. Partea III. SARCINI .

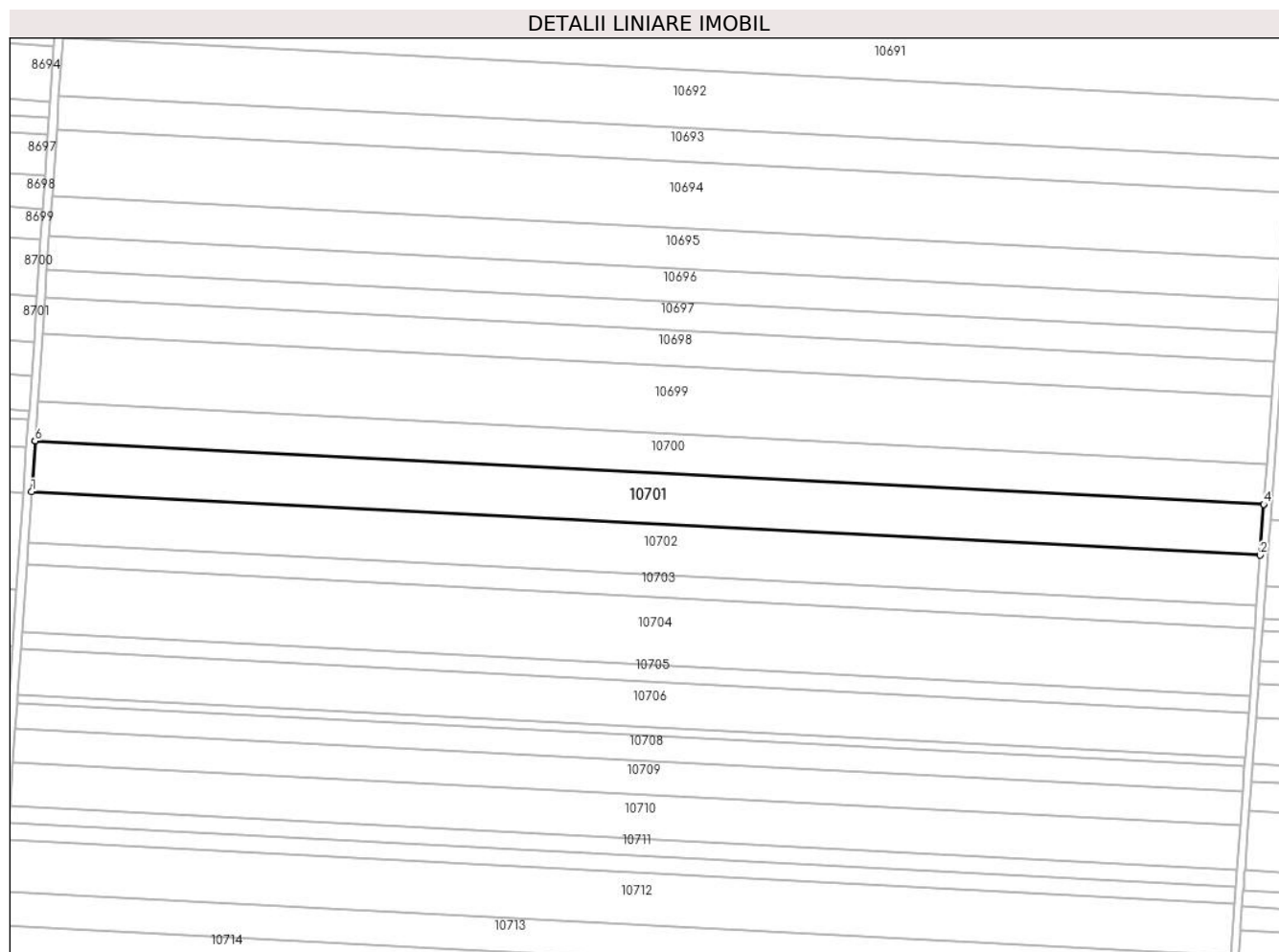
Inscrieri privind dezmembramintele dreptului de proprietate, drepturi reale de garanție și sarcini	Referințe
NU SUNT	

Anexa Nr. 1 La Partea I

Teren

Nr cadastral	Suprafața (mp)*	Observații / Referințe
	15.000	

* Suprafața este determinată în planul de proiecție Stereo 70.



Date referitoare la teren

Crt	Categorie folosință	Intravilan	Suprafața (mp)	Tarla	Parcelă	Nr. topo	Observații / Referințe
1	arabil	NU	15.000	39	16	-	

Lungime Segmente

1) Valorile lungimilor segmentelor sunt obținute din proiecție în plan.

Punct început	X / Y	Punct sfârșit	X / Y	Lungime segment (** (m)
1	348.277,567 293.383,155	2	348.879,485 293.352,124	602.717
2	348.879,485 293.352,124	3	348.881,319 293.376,938	24.882
3	348.881,319 293.376,938	4	348.881,32 293.376,948	0.01
4	348.881,32 293.376,948	5	348.279,284 293.407,984	602.835
5	348.279,284 293.407,984	6	348.279,283 293.407,974	0.01

Punct început	X / Y	Punct sfârșit	X / Y	Lungime segment (** (m)
6	348.279,283 293.407,974	1	348.277,567 293.383,155	24.878

** Lungimile segmentelor sunt determinate în planul de proiecție Stereo 70 și sunt rotunjite la 1 milimetru.

*** Distanța dintre puncte este formată din segmente cumulate ce sunt mai mici decât valoarea 1 milimetru.

**DATE DESPRE IMOBILUL NR. 10702**

Oficiul de Cadastru și Publicitate Imobiliară DOLJ
Biroul de Cadastru și Publicitate Imobiliară Craiova

A. Partea I. Descrierea imobilului

TEREN Extravilan

Adresa: Jud. Dolj, T 39, P 17

Nr. Crt	Nr cadastral Nr. topografic	Suprafața* (mp)	Observații / Referințe
A1	34792	15.000	Sector cadastral:6 Teren neimprejmuit;

B. Partea II. Proprietari și acte

Inscrieri privitoare la dreptul de proprietate și alte drepturi reale		Referințe
15522 / 09/02/2017		
Act Notarial nr. 2999, din 29/09/2011 emis de BNP STOENESCU FLOREA;		
B1	Intabulare, drept de PROPRIETATE, dobandit prin Conventie, cota actuala 1/1, cota initiala 1/1	A1
	1) SGAIBA ION	
	2) SGAIBA MARIANA	

C. Partea III. SARCINI .


Inscrieri privind dezmembramintele dreptului de proprietate, drepturi reale de garanție și sarcini	Referințe
NU SUNT	

Anexa Nr. 1 La Partea I

Teren

Nr cadastral	Suprafața (mp)*	Observații / Referințe
34792	15.000	

* Suprafața este determinată în planul de proiecție Stereo 70.



Date referitoare la teren

Crt	Categorie folosință	Intravilan	Suprafața (mp)	Tarla	Parcelă	Nr. topo	Observații / Referințe
1	arabil	NU	15.000	39	17	-	

Lungime Segmente

1) Valorile lungimilor segmentelor sunt obținute din proiecție în plan.

Punct început	X / Y	Punct sfârșit	X / Y	Lungime segment (** (m)
1	348.275,849 293.358,321	2	348.877,65 293.327,296	602.6
2	348.877,65 293.327,296	3	348.879,484 293.352,115	24.887
3	348.879,484 293.352,115	4	348.879,485 293.352,124	0.009
4	348.879,485 293.352,124	5	348.277,567 293.383,155	602.717
5	348.277,567 293.383,155	6	348.277,566 293.383,145	0.01

Punct început	X / Y	Punct sfârșit	X / Y	Lungime segment (** (m)
6	348.277,566 293.383,145	1	348.275,849 293.358,321	24.883

** Lungimile segmentelor sunt determinate în planul de proiecție Stereo 70 și sunt rotunjite la 1 milimetru.

*** Distanța dintre puncte este formată din segmente cumulate ce sunt mai mici decât valoarea 1 milimetru.

**DATE DESPRE IMOBILUL NR. 10703**

Oficiul de Cadastru și Publicitate Imobiliară DOLJ
Biroul de Cadastru și Publicitate Imobiliară Craiova

A. Partea I. Descrierea imobilului

TEREN Extravilan

Adresa: Jud. Dolj, T 39, P 18

Nr. Crt	Nr cadastral Nr. topografic	Suprafața* (mp)	Observații / Referințe
A1		6.544	Sector cadastral:6 Teren neimprejmuit;

B. Partea II. Proprietari și acte

Inscrieri privitoare la dreptul de proprietate și alte drepturi reale	Referințe
/	
Act Administrativ nr. TDP 1038-45342, din 18/05/1994 emis de CJSDPAT DOLJ;	
B1	A1
Intabulare, drept de PROPRIETATE, dobandit prin Reconstituire, cota actuala 1/1, cota initiala 1/1	
1) CHIRCOF P. MARIAN, LIPSA CNP	

C. Partea III. SARCINI .


Inscrieri privind dezmembramintele dreptului de proprietate, drepturi reale de garanție și sarcini	Referințe
NU SUNT	

Anexa Nr. 1 La Partea I

Teren

Nr cadastral	Suprafața (mp)*	Observații / Referințe
	6.544	

* Suprafața este determinată în planul de proiecție Stereo 70.



Date referitoare la teren

Crt	Categorie folosință	Intravilan	Suprafața (mp)	Tarla	Parcelă	Nr. topo	Observații / Referințe
1	arabil	NU	6.544	39	18	-	

Lungime Segmente

1) Valorile lungimilor segmentelor sunt obținute din proiecție în plan.

Punct început	X / Y	Punct sfârșit	X / Y	Lungime segment (** (m)
1	348.275,099 293.347,485	2	348.876,849 293.316,463	602.549
2	348.876,849 293.316,463	3	348.877,649 293.327,286	10.853
3	348.877,649 293.327,286	4	348.877,65 293.327,296	0.01
4	348.877,65 293.327,296	5	348.275,849 293.358,321	602.6
5	348.275,849 293.358,321	6	348.275,848 293.358,311	0.01

Punct început	X / Y	Punct sfârșit	X / Y	Lungime segment (** (m)
6	348.275,848 293.358,311	1	348.275,099 293.347,485	10.852

** Lungimile segmentelor sunt determinate în planul de proiecție Stereo 70 și sunt rotunjite la 1 milimetru.

*** Distanța dintre puncte este formată din segmente cumulate ce sunt mai mici decât valoarea 1 milimetru.

**DATE DESPRE IMOBILUL NR. 10704**

Oficiul de Cadastru și Publicitate Imobiliară DOLJ
Biroul de Cadastru și Publicitate Imobiliară Craiova

A. Partea I. Descrierea imobilului

TEREN Extravilan

Adresa: Jud. Dolj, T 39, P 19

Nr. Crt	Nr cadastral Nr. topografic	Suprafața* (mp)	Observații / Referințe
A1		20.000	Sector cadastral:6 Teren neimprejmuit;

B. Partea II. Proprietari și acte

Inscrieri privitoare la dreptul de proprietate și alte drepturi reale	Referințe
/	
Act Administrativ nr. TDP 712-59060, din 03/02/1994 emis de CJSDPAT DOLJ;	
B1	A1
Intabulare, drept de PROPRIETATE, dobandit prin Reconstituire, cota actuala 1/1, cota initiala 1/1 1) DUMITRU ȘT. SOFIA, LIPSA CNP	

C. Partea III. SARCINI .


Inscrieri privind dezmembramintele dreptului de proprietate, drepturi reale de garanție și sarcini	Referințe
NU SUNT	

Anexa Nr. 1 La Partea I

Teren

Nr cadastral	Suprafața (mp)*	Observații / Referințe
	20.000	

* Suprafața este determinată în planul de proiecție Stereo 70.



Date referitoare la teren

Crt	Categorie folosință	Intravilan	Suprafața (mp)	Tarla	Parcelă	Nr. topo	Observații / Referințe
1	arabil	NU	20.000	39	19	-	

Lungime Segmente

1) Valorile lungimilor segmentelor sunt obținute din proiecție în plan.

Punct început	X / Y	Punct sfârșit	X / Y	Lungime segment (** (m)
1	348.272,808 293.314,362	2	348.874,401 293.283,348	602.392
2	348.874,401 293.283,348	3	348.876,848 293.316,453	33.195
3	348.876,848 293.316,453	4	348.876,849 293.316,463	0.01
4	348.876,849 293.316,463	5	348.275,099 293.347,485	602.549
5	348.275,099 293.347,485	6	348.275,098 293.347,475	0.01

Punct început	X / Y	Punct sfârșit	X / Y	Lungime segment (** (m)
6	348.275,098 293.347,475	1	348.272,808 293.314,362	33.192

** Lungimile segmentelor sunt determinate în planul de proiecție Stereo 70 și sunt rotunjite la 1 milimetru.

*** Distanța dintre puncte este formată din segmente cumulate ce sunt mai mici decât valoarea 1 milimetru.

**DATE DESPRE IMOBILUL NR. 10705**

Oficiul de Cadastru și Publicitate Imobiliară DOLJ
Biroul de Cadastru și Publicitate Imobiliară Craiova

A. Partea I. Descrierea imobilului

TEREN Extravilan

Adresa: Jud. Dolj, T 39, P 20

Nr. Crt	Nr cadastral Nr. topografic	Suprafața* (mp)	Observații / Referințe
A1	38348	5.000	Sector cadastral:6 Teren neimprejmuit;

B. Partea II. Proprietari și acte

Inscrieri privitoare la dreptul de proprietate și alte drepturi reale		Referințe
34789 / 10/02/2021		
Act Administrativ nr. TITLU DE PROPRIETATE NR.857-59058, din 04/03/1994 emis de COMISIA JUDETEANA DOLJ;		
B1	Intabulare, drept de PROPRIETATE, dobandit prin Reconstituire, cota actuala 1/1, cota initiala 1/1 1) IGNATOVICI DUMITRU	A1

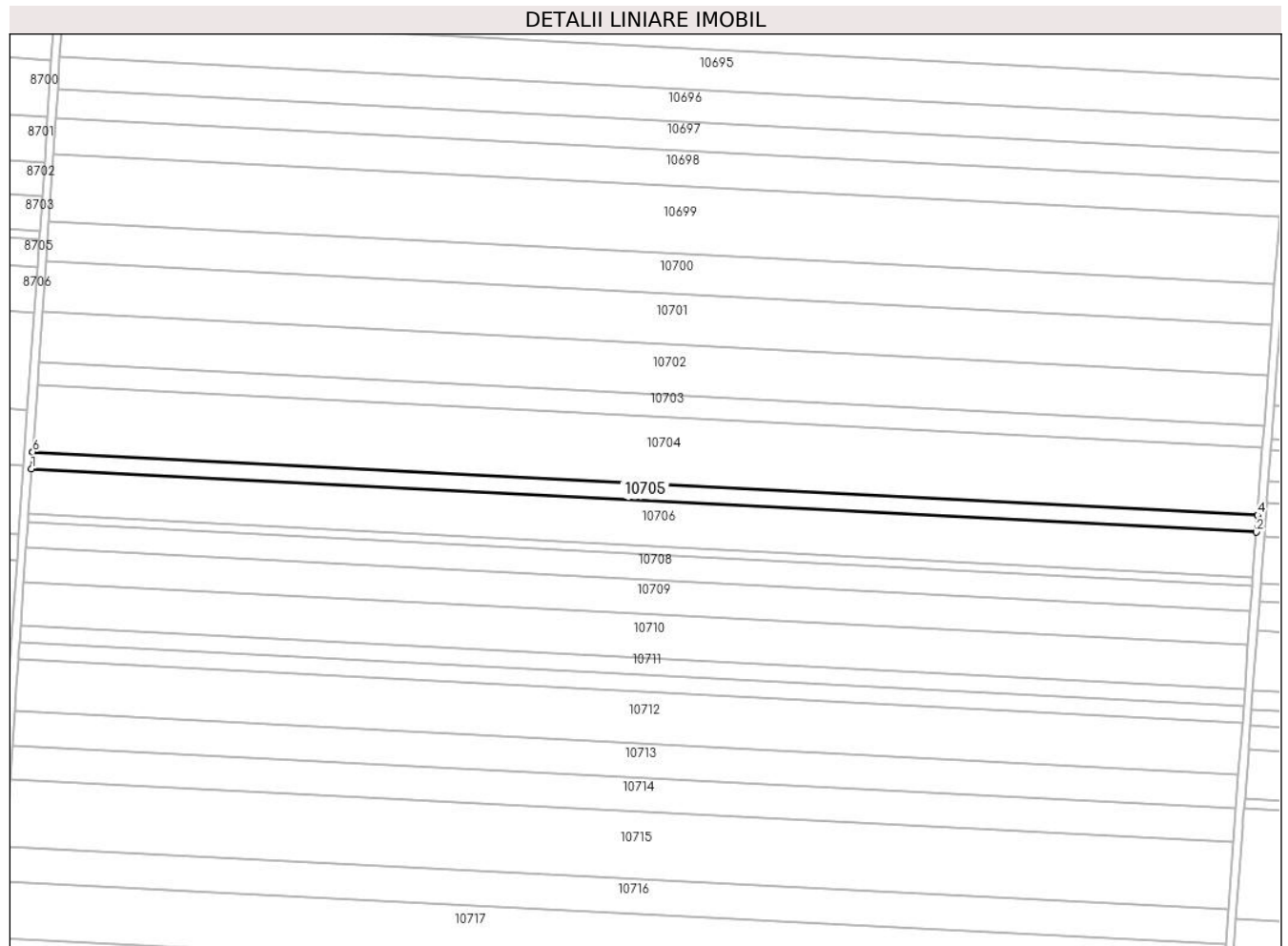
C. Partea III. SARCINI .

Inscrieri privind dezmembramintele dreptului de proprietate, drepturi reale de garanție și sarcini	Referințe
NU SUNT	

Teren

Nr cadastral	Suprafața (mp)*	Observații / Referințe
38348	5.000	

* Suprafața este determinată în planul de proiecție Stereo 70.



Date referitoare la teren

Crt	Categorie folosință	Intravilan	Suprafața (mp)	Tarla	Parcelă	Nr. topo	Observații / Referințe
1	arabil	NU	5.000	39	20	-	

Lungime Segmente

1) Valorile lungimilor segmentelor sunt obținute din proiecție în plan.

Punct început	X / Y	Punct sfârșit	X / Y	Lungime segment (** (m)
1	348.272,235 293.306,08	2	348.873,789 293.275,068	602.353
2	348.873,789 293.275,068	3	348.874,4 293.283,339	8.294
3	348.874,4 293.283,339	4	348.874,401 293.283,348	0.009
4	348.874,401 293.283,348	5	348.272,808 293.314,362	602.392
5	348.272,808 293.314,362	6	348.272,807 293.314,352	0.01

Punct început	X / Y	Punct sfârșit	X / Y	Lungime segment (** (m)
6	348.272,807 293.314,352	1	348.272,235 293.306,08	8.292

** Lungimile segmentelor sunt determinate în planul de proiecție Stereo 70 și sunt rotunjite la 1 milimetru.

*** Distanța dintre puncte este formată din segmente cumulate ce sunt mai mici decât valoarea 1 milimetru.

**DATE DESPRE IMOBILUL NR. 10706**

Oficiul de Cadastru și Publicitate Imobiliară DOLJ
Biroul de Cadastru și Publicitate Imobiliară Craiova

A. Partea I. Descrierea imobilului

TEREN Extravilan

Adresa: Jud. Dolj, T 39, P 20/1

Nr. Crt	Nr cadastral Nr. topografic	Suprafața* (mp)	Observații / Referințe
A1		13.396	Sector cadastral:6 Teren neimprejmuit;

B. Partea II. Proprietari și acte

Inscrieri privitoare la dreptul de proprietate și alte drepturi reale		Referințe
/		
Act Administrativ nr. TDP 956-58987, din 07/04/1994 emis de CJSDPAT DOLJ;		
B1	Intabulare, drept de PROPRIETATE, dobandit prin Reconstituire, cota actuala 1/1, cota initiala 1/1 1) SIMU D DUMITRU, LIPSA CNP 2) SIMU DUMITRU, LIPSA CNP	A1

C. Partea III. SARCINI .


Inscrieri privind dezmembramintele dreptului de proprietate, drepturi reale de garanție și sarcini	Referințe
NU SUNT	

Anexa Nr. 1 La Partea I

Teren

Nr cadastral	Suprafața (mp)*	Observații / Referințe
	13.396	

* Suprafața este determinată în planul de proiecție Stereo 70.



Date referitoare la teren

Crt	Categorie folosință	Intravilan	Suprafața (mp)	Tarla	Parcelă	Nr. topo	Observații / Referințe
1	arabil	NU	13.396	39	20/1	-	

Lungime Segmente

1) Valorile lungimilor segmentelor sunt obținute din proiecție în plan.

Punct început	X / Y	Punct sfârșit	X / Y	Lungime segment (** (m)
1	348.270,7 293.283,889	2	348.872,15 293.252,882	602.249
2	348.872,15 293.252,882	3	348.873,788 293.275,059	22.237
3	348.873,788 293.275,059	4	348.873,789 293.275,068	0.009
4	348.873,789 293.275,068	5	348.272,235 293.306,08	602.353
5	348.272,235 293.306,08	6	348.272,234 293.306,07	0.01

Punct început	X / Y	Punct sfârșit	X / Y	Lungime segment (** (m)
6	348.272,234 293.306,07	1	348.270,7 293.283,889	22.234

** Lungimile segmentelor sunt determinate în planul de proiecție Stereo 70 și sunt rotunjite la 1 milimetru.

*** Distanța dintre puncte este formată din segmente cumulate ce sunt mai mici decât valoarea 1 milimetru.

**DATE DESPRE IMOBILUL NR. 10707**

Oficiul de Cadastru și Publicitate Imobiliară DOLJ
Biroul de Cadastru și Publicitate Imobiliară Craiova

A. Partea I. Descrierea imobilului

TEREN Extravilan

Adresa: Jud. Dolj, T 39, P 21

Nr. Crt	Nr cadastral Nr. topografic	Suprafața* (mp)	Observații / Referințe
A1		Din acte: 10.000 Masurata: 2.500	Sector cadastral:6 Teren neimprejmuit; Diferenta de suprafata se regaseste la ID-ul 10708

B. Partea II. Proprietari și acte

Inscrieri privitoare la dreptul de proprietate și alte drepturi reale		Referințe
/		
Act Administrativ nr. TDP 1574-48474, din 30/01/1995 emis de CJSDPAT DOLJ;		
B1	Intabulare, drept de PROPRIETATE, dobandit prin Reconstituire, cota actuala 1/1, cota initiala 1/1 1) GOGONEAȚA ST. ION, LIPSA CNP 2) MOCIOFLEACA I. ECATERINA, LIPSA CNP	A1

C. Partea III. SARCINI .


Inscrieri privind dezmembramintele dreptului de proprietate, drepturi reale de garanție și sarcini	Referințe
NU SUNT	

Anexa Nr. 1 La Partea I

Teren

Nr cadastral	Suprafața (mp)*	Observații / Referințe
	Din acte: 10.000 Masurata: 2.500	Diferenta de suprafata se regaseste la ID-ul 10708

* Suprafața este determinată în planul de proiecție Stereo 70.



Date referitoare la teren

Crt	Categorie folosință	Intra vilan	Suprafața (mp)	Tarla	Parcelă	Nr. topo	Observații / Referințe
1	arabil	NU	2.500	39	21	-	

Lungime Segmente

1) Valorile lungimilor segmentelor sunt obținute din proiecție în plan.

Punct început	X / Y	Punct sfârșit	X / Y	Lungime segment (** (m)
1	348.270,414 293.279,747	2	348.871,844 293.248,741	602.229
2	348.871,844 293.248,741	3	348.872,149 293.252,872	4.142
3	348.872,149 293.252,872	4	348.872,15 293.252,882	0.01
4	348.872,15 293.252,882	5	348.270,7 293.283,889	602.249
5	348.270,7 293.283,889	6	348.270,699 293.283,879	0.01

Punct început	X / Y	Punct sfârșit	X / Y	Lungime segment (** (m)
6	348.270,699 293.283,879	1	348.270,414 293.279,747	4.142

** Lungimile segmentelor sunt determinate în planul de proiecție Stereo 70 și sunt rotunjite la 1 milimetru.

*** Distanța dintre puncte este formată din segmente cumulate ce sunt mai mici decât valoarea 1 milimetru.

**DATE DESPRE IMOBILUL NR. 10708**

Oficiul de Cadastru și Publicitate Imobiliară DOLJ
Biroul de Cadastru și Publicitate Imobiliară Craiova

A. Partea I. Descrierea imobilului

TEREN Extravilan

Adresa: Jud. Dolj, T 39, P 21

Nr. Crt	Nr cadastral Nr. topografic	Suprafața* (mp)	Observații / Referințe
A1	35100	7.500	Sector cadastral:6 Teren neimprejmuit;

B. Partea II. Proprietari și acte

Inscrieri privitoare la dreptul de proprietate și alte drepturi reale		Referințe
165729 / 30/10/2017		
Act Notarial nr. 3321, din 27/10/2017 emis de Budiana Ionut Razvan;		
B1	Intabulare, drept de PROPRIETATE, dobandit prin Conventie, cota actuala 1/1, cota initiala 1/1 1) RADU ELENA CORINA 2) RADU MARIN	A1

C. Partea III. SARCINI .

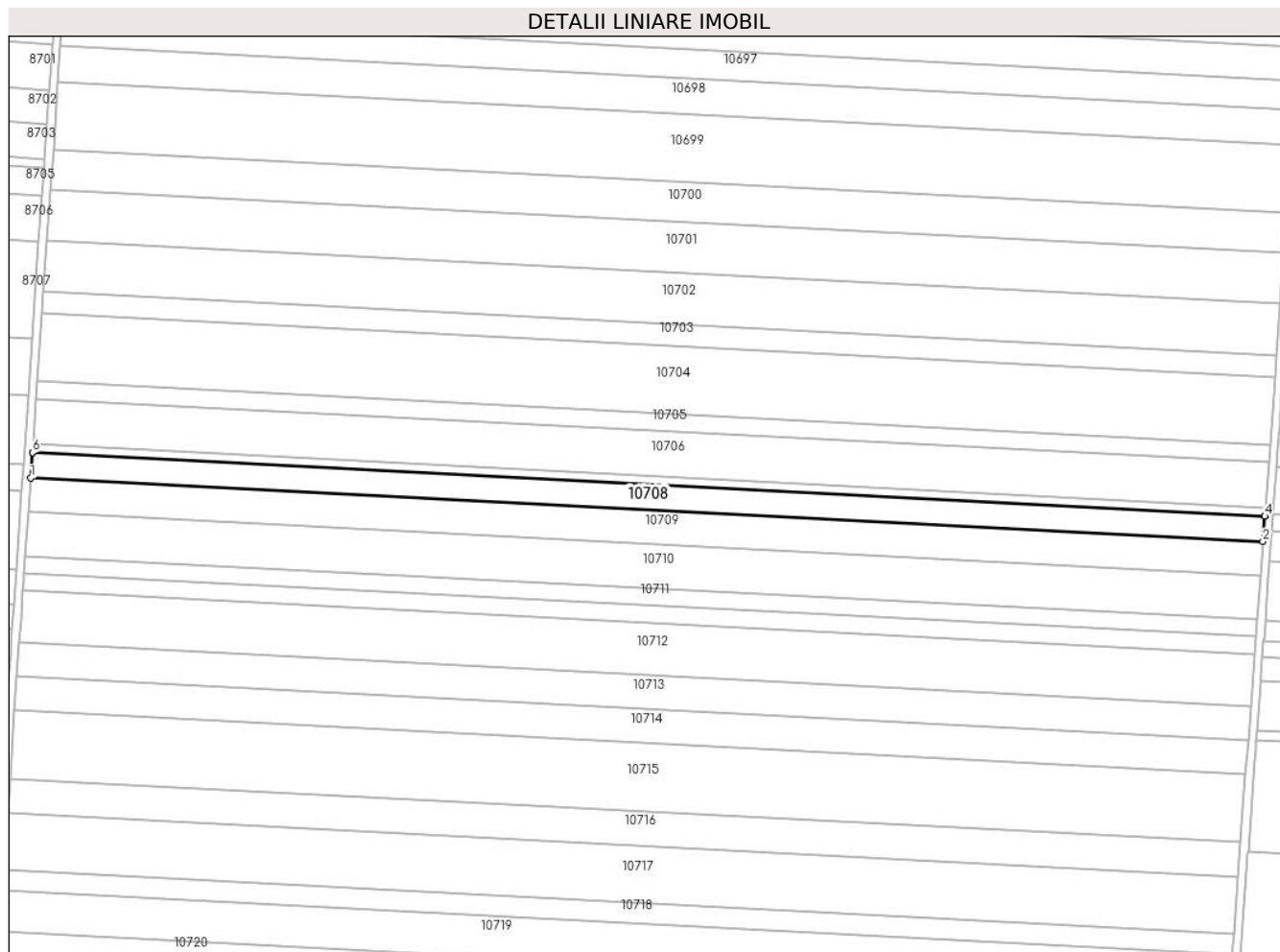
Inscrieri privind dezmembramintele dreptului de proprietate, drepturi reale de garanție și sarcini	Referințe
NU SUNT	

Anexa Nr. 1 La Partea I

Teren

Nr cadastral	Suprafața (mp)*	Observații / Referințe
35100	7.500	

* Suprafața este determinată în planul de proiecție Stereo 70.



Date referitoare la teren

Crt	Categorie folosință	Intra vilan	Suprafața (mp)	Tarla	Parcelă	Nr. topo	Observații / Referințe
1	arabil	NU	7.500	39	21	-	

Lungime Segmente

1) Valorile lungimilor segmentelor sunt obținute din proiecție în plan.

Punct început	X / Y	Punct sfârșit	X / Y	Lungime segment (** (m)
1	348.269,554 293.267,32	2	348.870,925 293.236,318	602.17
2	348.870,925 293.236,318	3	348.871,843 293.248,731	12.447
3	348.871,843 293.248,731	4	348.871,844 293.248,741	0.01
4	348.871,844 293.248,741	5	348.270,414 293.279,747	602.229
5	348.270,414 293.279,747	6	348.270,413 293.279,737	0.01

Punct început	X / Y	Punct sfârșit	X / Y	Lungime segment (** (m)
6	348.270,413 293.279,737	1	348.269,554 293.267,32	12.447

** Lungimile segmentelor sunt determinate în planul de proiecție Stereo 70 și sunt rotunjite la 1 milimetru.

*** Distanța dintre puncte este formată din segmente cumulate ce sunt mai mici decât valoarea 1 milimetru.

**DATE DESPRE IMOBILUL NR. 10709**

Oficiul de Cadastru și Publicitate Imobiliară DOLJ
Biroul de Cadastru și Publicitate Imobiliară Craiova

A. Partea I. Descrierea imobilului

TEREN Extravilan

Adresa: Jud. Dolj, T 39, P 22

Nr. Crt	Nr cadastral Nr. topografic	Suprafața* (mp)	Observații / Referințe
A1		10.000	Sector cadastral:6 Teren neimprejmuit;

B. Partea II. Proprietari și acte

Inscrieri privitoare la dreptul de proprietate și alte drepturi reale		Referințe
/		
Act Administrativ nr. 507-58805, din 22/11/1993 emis de CJSDPAT DOLJ;		
B1	Intabulare, drept de PROPRIETATE, dobandit prin Reconstituire, cota actuala 1/1, cota initiala 1/1 1) CHILOM D. VASILICA 2) CHILOM DUMITRU, LIPSA CNP	A1

C. Partea III. SARCINI .

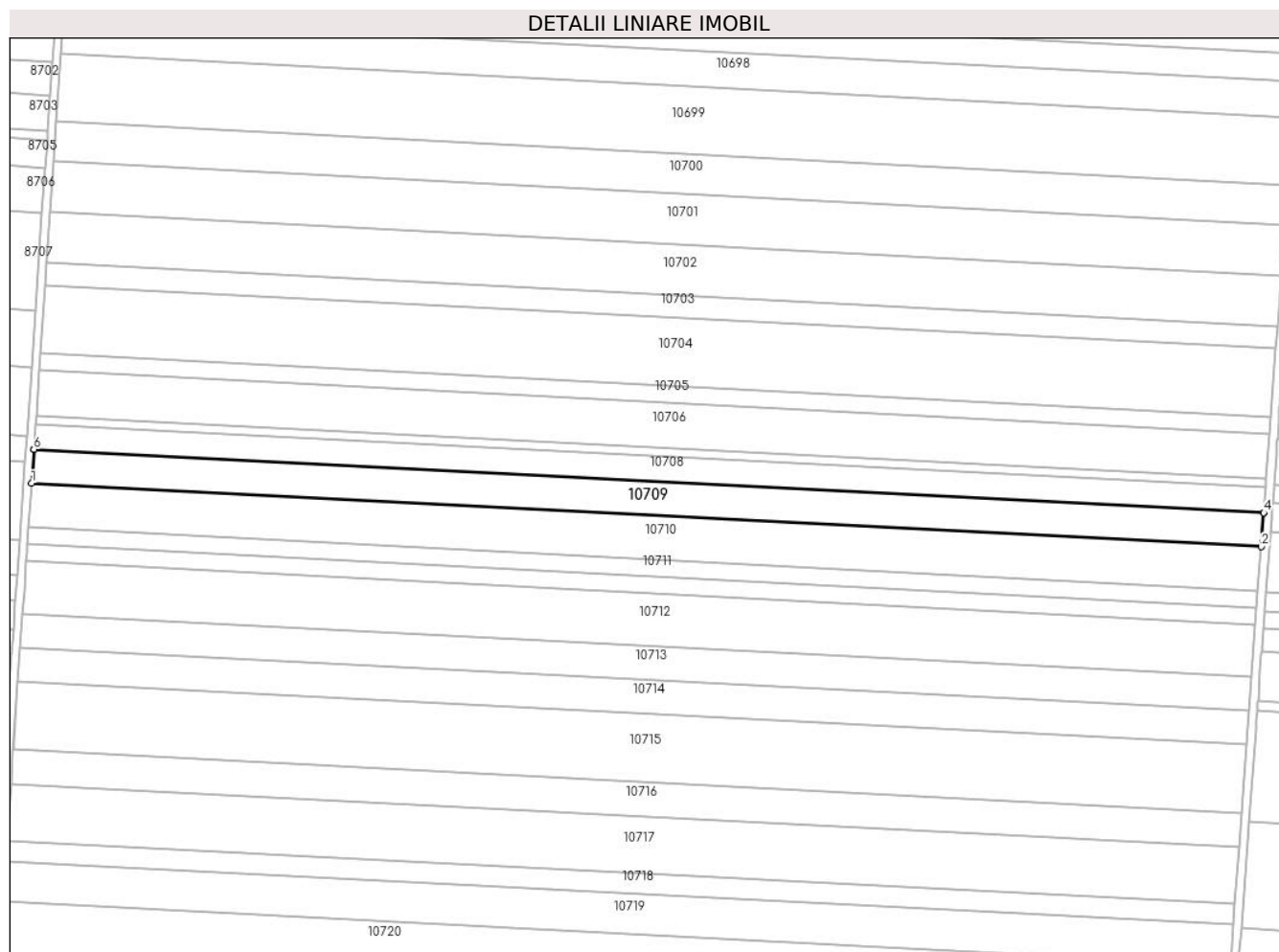
Inscrieri privind dezmembramintele dreptului de proprietate, drepturi reale de garanție și sarcini	Referințe
NU SUNT	

Anexa Nr. 1 La Partea I

Teren

Nr cadastral	Suprafața (mp)*	Observații / Referințe
	10.000	

* Suprafața este determinată în planul de proiecție Stereo 70.



Date referitoare la teren

Crt	Categorie folosință	Intravilan	Suprafața (mp)	Tarla	Parcelă	Nr. topo	Observații / Referințe
1	arabil	NU	10.000	39	22	-	

Lungime Segmente

1) Valorile lungimilor segmentelor sunt obținute din proiecție în plan.

Punct început	X / Y	Punct sfârșit	X / Y	Lungime segment (** (m)
1	348.268,408 293.250,749	2	348.869,701 293.219,751	602.091
2	348.869,701 293.219,751	3	348.870,924 293.236,308	16.602
3	348.870,924 293.236,308	4	348.870,925 293.236,318	0.01
4	348.870,925 293.236,318	5	348.269,554 293.267,32	602.17
5	348.269,554 293.267,32	6	348.269,553 293.267,31	0.01

Punct început	X / Y	Punct sfârșit	X / Y	Lungime segment (** (m)
6	348.269,553 293.267,31	1	348.268,408 293.250,749	16.601

** Lungimile segmentelor sunt determinate în planul de proiecție Stereo 70 și sunt rotunjite la 1 milimetru.

*** Distanța dintre puncte este formată din segmente cumulate ce sunt mai mici decât valoarea 1 milimetru.

**DATE DESPRE IMOBILUL NR. 10710**

Oficiul de Cadastru și Publicitate Imobiliară DOLJ
Biroul de Cadastru și Publicitate Imobiliară Craiova

A. Partea I. Descrierea imobilului

TEREN Extravilan

Adresa: Jud. Dolj, T 39, P 23

Nr. Crt	Nr cadastral Nr. topografic	Suprafața* (mp)	Observații / Referințe
A1		13.000	Sector cadastral:6 Teren neimprejmuit;

B. Partea II. Proprietari și acte

Inscrieri privitoare la dreptul de proprietate și alte drepturi reale		Referințe
/		
Act Administrativ nr. TDP 502-58805, din 22/11/1993 emis de CJSDPAT DOLJ;		
B1	Intabulare, drept de PROPRIETATE, dobandit prin Reconstituire, cota actuala 1/1, cota initiala 1/1 1) TÎȚACU A. I. ELENA, LIPSA CNP	A1


C. Partea III. SARCINI .

Inscrieri privind dezmembramintele dreptului de proprietate, drepturi reale de garanție și sarcini	Referințe
NU SUNT	

Teren

Nr cadastral	Suprafața (mp)*	Observații / Referințe
	13.000	

* Suprafața este determinată în planul de proiecție Stereo 70.



Date referitoare la teren

Crt	Categorie folosință	Intra vilan	Suprafața (mp)	Tarla	Parcelă	Nr. topo	Observații / Referințe
1	arabil	NU	13.000	39	23	-	

Lungime Segmente

1) Valorile lungimilor segmentelor sunt obținute din proiecție în plan.

Punct început	X / Y	Punct sfârșit	X / Y	Lungime segment (** (m)
1	348.266,918 293.229,204	2	348.868,109 293.198,211	601.989
2	348.868,109 293.198,211	3	348.869,7 293.219,741	21.589
3	348.869,7 293.219,741	4	348.869,701 293.219,751	0.01
4	348.869,701 293.219,751	5	348.268,408 293.250,749	602.091
5	348.268,408 293.250,749	6	348.268,407 293.250,739	0.01

Punct început	X / Y	Punct sfârșit	X / Y	Lungime segment (** (m)
6	348.268,407 293.250,739	1	348.266,918 293.229,204	21.586

** Lungimile segmentelor sunt determinate în planul de proiecție Stereo 70 și sunt rotunjite la 1 milimetru.

*** Distanța dintre puncte este formată din segmente cumulate ce sunt mai mici decât valoarea 1 milimetru.

**DATE DESPRE IMOBILUL NR. 10711**

Oficiul de Cadastru și Publicitate Imobiliară DOLJ
 Biroul de Cadastru și Publicitate Imobiliară Craiova

A. Partea I. Descrierea imobilului

TEREN Extravilan

Adresa: Jud. Dolj, T 39, P 24

Nr. Crt	Nr cadastral Nr. topografic	Suprafața* (mp)	Observații / Referințe
A1		Din acte: 10.000 Masurata: 5.000	Sector cadastral:6 Teren neimprejmuit; Diferenta de suprafata se regaseste la ID-ul 10811

B. Partea II. Proprietari și acte

Inscrieri privitoare la dreptul de proprietate și alte drepturi reale		Referințe
/		
Act Administrativ nr. TDP 509-58805, din 22/11/1993 emis de CJSDPAT DOLJ;		
B1	Intabulare, drept de PROPRIETATE, dobandit prin Reconstituire, cota actuala 1/1, cota initiala 1/1 1) SPÎNU T. MARIA, LIPSA CNP	A1

C. Partea III. SARCINI .

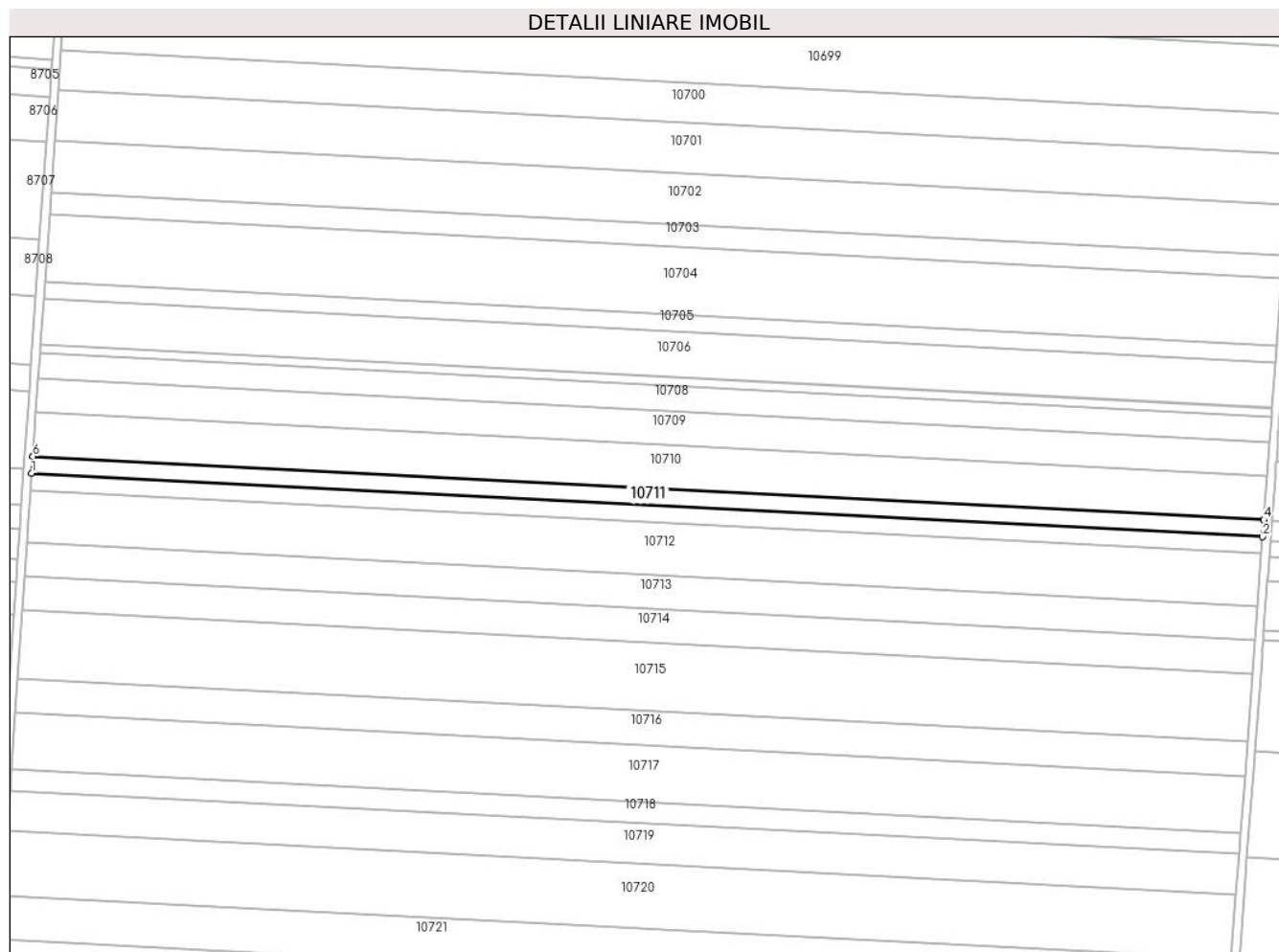
Inscrieri privind dezmembramintele dreptului de proprietate, drepturi reale de garanție și sarcini	Referințe
NU SUNT	

Anexa Nr. 1 La Partea I

Teren

Nr cadastral	Suprafața (mp)*	Observații / Referințe
	Din acte: 10.000 Masurata: 5.000	Diferenta de suprafata se regaseste la ID-ul 10811

* Suprafața este determinată în planul de proiecție Stereo 70.



Date referitoare la teren

Crt	Categorie folosință	Intra vilan	Suprafața (mp)	Tarla	Parcelă	Nr. topo	Observații / Referințe
1	arabil	NU	5.000	39	24	-	

Lungime Segmente

1) Valorile lungimilor segmentelor sunt obținute din proiecție în plan.

Punct început	X / Y	Punct sfârșit	X / Y	Lungime segment (** (m)
1	348.266,345 293.220,921	2	348.867,496 293.189,92	601.95
2	348.867,496 293.189,92	3	348.868,108 293.198,201	8.304
3	348.868,108 293.198,201	4	348.868,109 293.198,211	0.01
4	348.868,109 293.198,211	5	348.266,918 293.229,204	601.989
5	348.266,918 293.229,204	6	348.266,917 293.229,194	0.01

Punct început	X / Y	Punct sfârșit	X / Y	Lungime segment (** (m)
6	348.266,917 293.229,194	1	348.266,345 293.220,921	8.293

** Lungimile segmentelor sunt determinate în planul de proiecție Stereo 70 și sunt rotunjite la 1 milimetru.

*** Distanța dintre puncte este formată din segmente cumulate ce sunt mai mici decât valoarea 1 milimetru.

**DATE DESPRE IMOBILUL NR. 10712**

Oficiul de Cadastru și Publicitate Imobiliară DOLJ
Biroul de Cadastru și Publicitate Imobiliară Craiova

A. Partea I. Descrierea imobilului

TEREN Extravilan

Adresa: Jud. Dolj, T39,P25

Nr. Crt	Nr cadastral Nr. topografic	Suprafața* (mp)	Observații / Referințe
A1	39706	15.369	Sector cadastral:6 Teren neimprejmuit;

B. Partea II. Proprietari și acte

Inscrieri privitoare la dreptul de proprietate și alte drepturi reale		Referințe
93744 / 20/05/2022		
Act Notarial nr. CERTIFICAT DE MOSTENITOR NR.98, din 29/03/2022 emis de NP BUDIANA IONUT RAZVAN (act administrativ nr TITLU DE PROPRIETATE NR.2841-19533 din 23.11.2000, emis de CJ DOLJ);		
B1	Intabulare, drept de PROPRIETATE, dobandit prin Succesiune, cota actuala 1/1, cota initiala 1/1 1) COLCEA IOANA <i>OBSERVATII: def. Colcea Grigorie</i>	A1

C. Partea III. SARCINI .

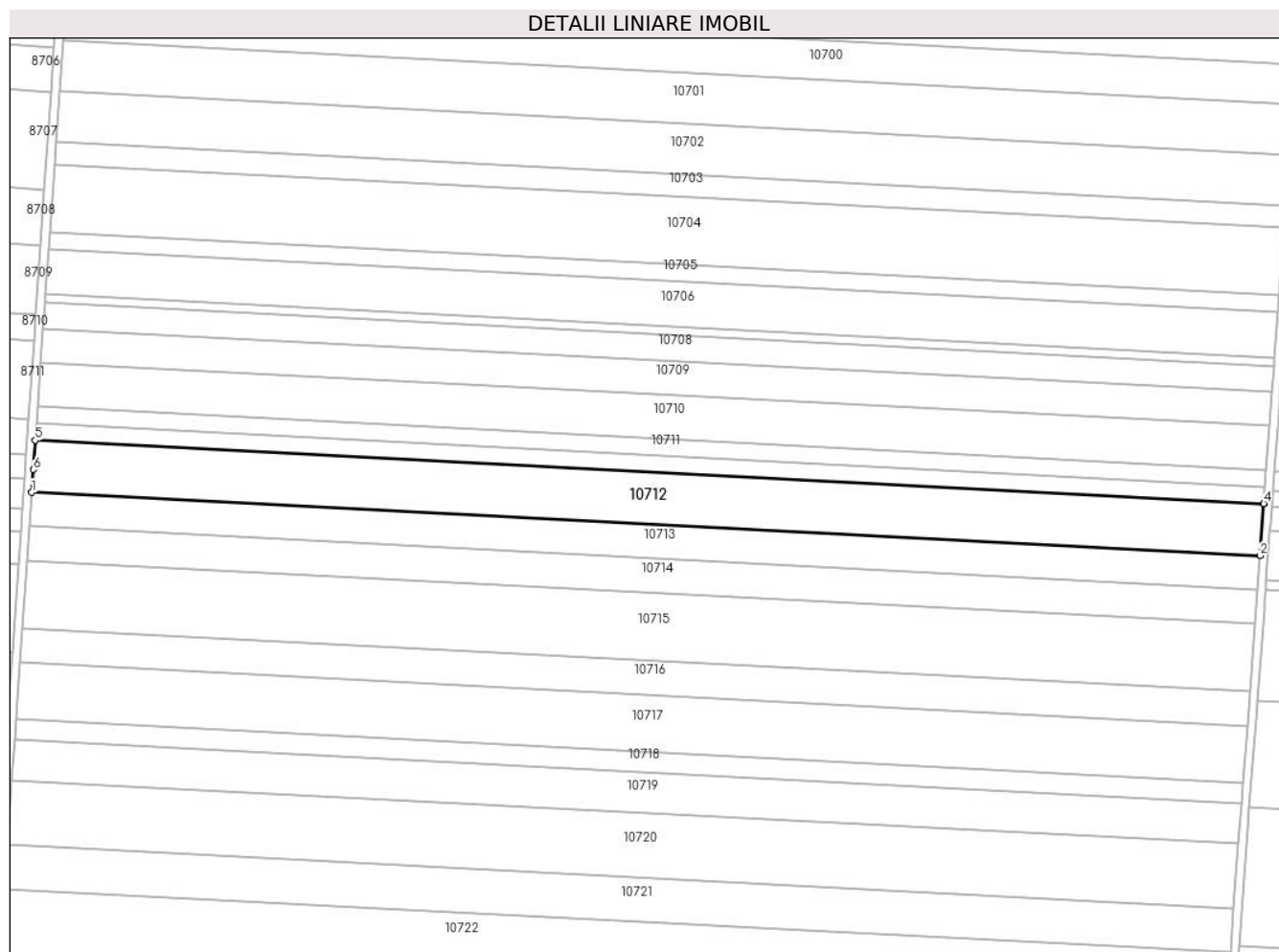
Inscrieri privind dezmembramintele dreptului de proprietate, drepturi reale de garanție și sarcini	Referințe
NU SUNT	

Anexa Nr. 1 La Partea I

Teren

Nr cadastral	Suprafața (mp)*	Observații / Referințe
39706	15.369	

* Suprafața este determinată în planul de proiecție Stereo 70.



Date referitoare la teren

Crt	Categorie folosință	Intravilan	Suprafața (mp)	Tarla	Parcelă	Nr. topo	Observații / Referințe
1	arabil	NU	15.369	39	25	-	

Lungime Segmente

1) Valorile lungimilor segmentelor sunt obținute din proiecție în plan.

Punct început	X / Y	Punct sfârșit	X / Y	Lungime segment (** (m)
1	348.264,008 293.187,149	2	348.865,001 293.156,166	601.791
2	348.865,001 293.156,166	3	348.866,883 293.181,63	25.533
3	348.866,883 293.181,63	4	348.866,884 293.181,64	0.01
4	348.866,884 293.181,64	5	348.265,771 293.212,629	601.911
5	348.265,771 293.212,629	6	348.264,816 293.198,303	14.358

Punct început	X / Y	Punct sfârșit	X / Y	Lungime segment (** (m)
6	348.264,816 293.198,303	1	348.264,008 293.187,149	11.183

** Lungimile segmentelor sunt determinate în planul de proiecție Stereo 70 și sunt rotunjite la 1 milimetru.

*** Distanța dintre puncte este formată din segmente cumulate ce sunt mai mici decât valoarea 1 milimetru.

**DATE DESPRE IMOBILUL NR. 10713**

Oficiul de Cadastru și Publicitate Imobiliară DOLJ
Biroul de Cadastru și Publicitate Imobiliară Craiova

A. Partea I. Descrierea imobilului

TEREN Extravilan

Nr. CF vechi:79

Nr. cadastral vechi:122

Adresa: Jud. Dolj, T 39, P 26

Nr. Crt	Nr cadastral Nr. topografic	Suprafața* (mp)	Observații / Referințe
A1	36349	Din acte: 10.000 Masurata: 10.012	Sector cadastral:6 Teren neimprejmuit;

B. Partea II. Proprietari și acte

Inscrieri privitoare la dreptul de proprietate și alte drepturi reale	Referințe
112506 / 09/06/2020	
Act Notarial nr. 1163, din 05/06/2020 emis de NP Budiana Ionut Razvan;	
B1	A1
Intabulare, drept de PROPRIETATE, dobandit prin Conventie, cota actuala 1/1, cota initiala 1/1	
1) RADU ELENA CORINA	
2) RADU MARIN	

C. Partea III. SARCINI .

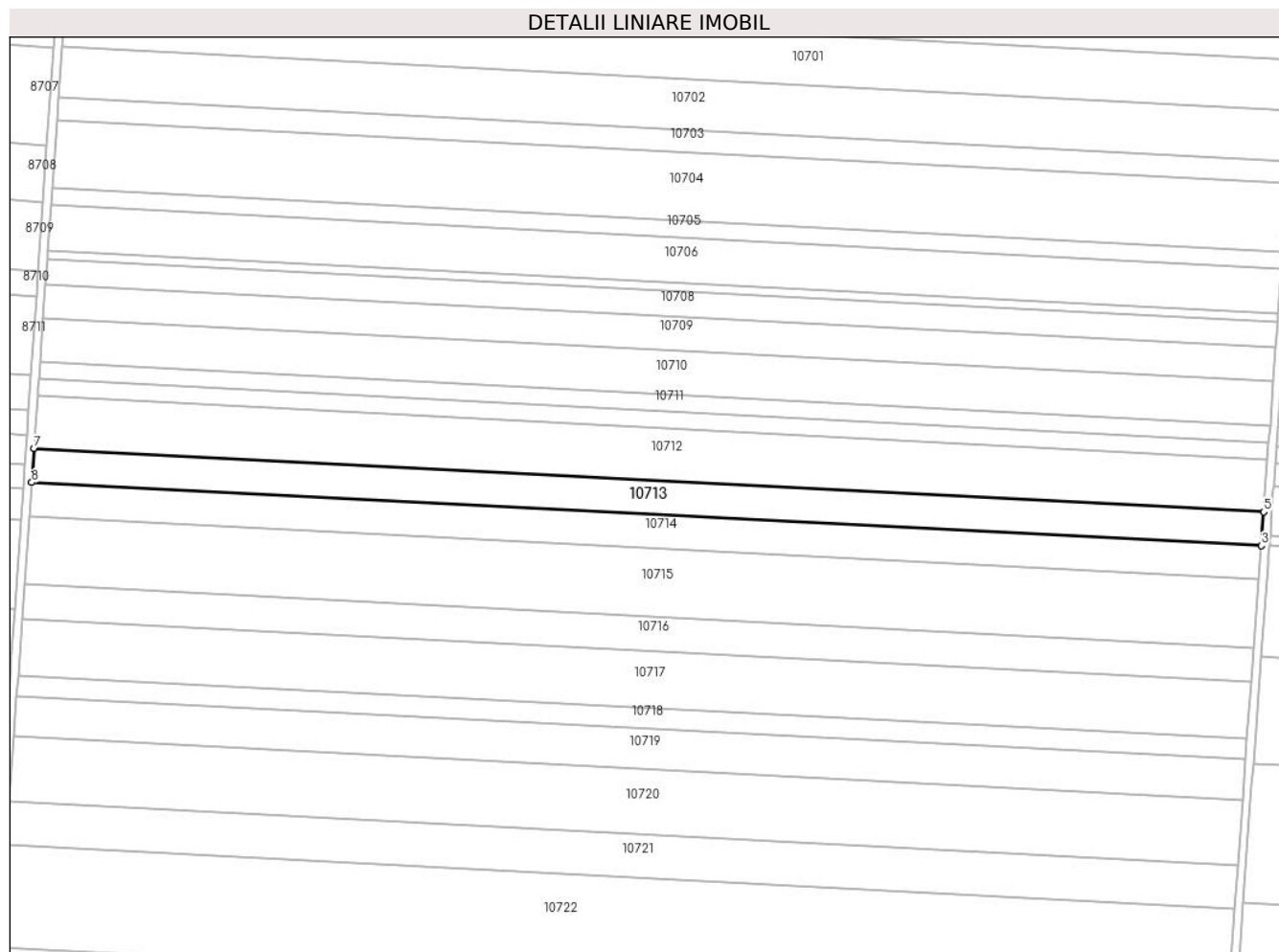
Inscrieri privind dezmembramintele dreptului de proprietate, drepturi reale de garanție și sarcini	Referințe
NU SUNT	

Anexa Nr. 1 La Partea I

Teren

Nr cadastral	Suprafața (mp)*	Observații / Referințe
36349	Din acte: 10.000 Masurata: 10.012	

* Suprafața este determinată în planul de proiecție Stereo 70.



Date referitoare la teren

Crt	Categorie folosință	Intravilan	Suprafața (mp)	Tarla	Parcelă	Nr. topo	Observații / Referințe
1	arabil	NU	10.012	39	26	-	

Lungime Segmente

1) Valorile lungimilor segmentelor sunt obținute din proiecție în plan.

Punct început	X / Y	Punct sfârșit	X / Y	Lungime segment (** (m)
1	348.262,86 293.170,548	2	348.863,774 293.139,57	601.712
2	348.863,774 293.139,57	3	348.863,775 293.139,58	0.01
3	348.863,775 293.139,58	4	348.865,0 293.156,157	16.622
4	348.865,0 293.156,157	5	348.865,001 293.156,166	0.009

Punct început	X / Y	Punct sfârșit	X / Y	Lungime segment (** (m)
5	348.865,001 293.156,166	6	348.264,008 293.187,149	601.791
6	348.264,008 293.187,149	7	348.264,007 293.187,14	0.009
7	348.264,007 293.187,14	8	348.262,861 293.170,558	16.622
8	348.262,861 293.170,558	1	348.262,86 293.170,548	0.01

** Lungimile segmentelor sunt determinate în planul de proiecție Stereo 70 și sunt rotunjite la 1 milimetru.

*** Distanța dintre puncte este formată din segmente cumulate ce sunt mai mici decât valoarea 1 milimetru.

**DATE DESPRE IMOBILUL NR. 10714**

Oficiul de Cadastru și Publicitate Imobiliară DOLJ
Biroul de Cadastru și Publicitate Imobiliară Craiova

A. Partea I. Descrierea imobilului

TEREN Extravilan

Adresa: Jud. Dolj, T 39, P 27

Nr. Crt	Nr cadastral Nr. topografic	Suprafața* (mp)	Observații / Referințe
A1		10.000	Sector cadastral:6 Teren neimprejmuit;

B. Partea II. Proprietari și acte

Inscrieri privitoare la dreptul de proprietate și alte drepturi reale	Referințe
/	
Act Administrativ nr. TDP 306-59025, din 10/09/1993 emis de CJSDPAT DOLJ;	
B1	A1
Intabulare, drept de PROPRIETATE, dobandit prin Reconstituire, cota actuala 1/1, cota initiala 1/1	
1) ANGHELINA V. MARIN , LIPSA CNP	

C. Partea III. SARCINI .


Inscrieri privind dezmembramintele dreptului de proprietate, drepturi reale de garanție și sarcini	Referințe
NU SUNT	

Anexa Nr. 1 La Partea I

Teren

Nr cadastral	Suprafața (mp)*	Observații / Referințe
	10.000	

* Suprafața este determinată în planul de proiecție Stereo 70.



Date referitoare la teren

Crt	Categorie folosință	Intra vilan	Suprafața (mp)	Tarla	Parcelă	Nr. topo	Observații / Referințe
1	arabil	NU	10.000	39	27	-	

Lungime Segmente

1) Valorile lungimilor segmentelor sunt obținute din proiecție în plan.

Punct început	X / Y	Punct sfârșit	X / Y	Lungime segment (** (m)
1	348.261,712 293.153,965	2	348.862,549 293.122,99	601.635
2	348.862,549 293.122,99	3	348.862,55 293.123,0	0.01
3	348.862,55 293.123,0	4	348.863,774 293.139,57	16.615
4	348.863,774 293.139,57	5	348.262,86 293.170,548	601.712
5	348.262,86 293.170,548	6	348.261,713 293.153,975	16.613

Punct început	X / Y	Punct sfârșit	X / Y	Lungime segment (** (m)
6	348.261,713 293.153,975	1	348.261,712 293.153,965	0.01

** Lungimile segmentelor sunt determinate în planul de proiecție Stereo 70 și sunt rotunjite la 1 milimetru.

*** Distanța dintre puncte este formată din segmente cumulate ce sunt mai mici decât valoarea 1 milimetru.

**DATE DESPRE IMOBILUL NR. 10715**

Oficiul de Cadastru și Publicitate Imobiliară DOLJ
Biroul de Cadastru și Publicitate Imobiliară Craiova

A. Partea I. Descrierea imobilului

TEREN Extravilan

Adresa: Jud. Dolj, T 39, P 27

Nr. Crt	Nr cadastral Nr. topografic	Suprafața* (mp)	Observații / Referințe
A1		20.000	Sector cadastral:6 Teren neimprejmuit;

B. Partea II. Proprietari și acte

Inscrieri privitoare la dreptul de proprietate și alte drepturi reale	Referințe
/	
Act Administrativ nr. TDP 316-59025, din 09/09/1993 emis de CJSDPAT DOLJ;	
B1	A1
Intabulare, drept de PROPRIETATE, dobandit prin Reconstituire, cota actuala 1/1, cota initiala 1/1	
1) ANGHELINA V. MARIN , LIPSA CNP	


C. Partea III. SARCINI .

Inscrieri privind dezmembramintele dreptului de proprietate, drepturi reale de garanție și sarcini	Referințe
NU SUNT	

Teren

Nr cadastral	Suprafața (mp)*	Observații / Referințe
	20.000	

* Suprafața este determinată în planul de proiecție Stereo 70.



Date referitoare la teren

Crt	Categorie folosință	Intravilan	Suprafața (mp)	Tarla	Parcelă	Nr. topo	Observații / Referințe
1	arabil	NU	20.000	39	27	-	

Lungime Segmente

1) Valorile lungimilor segmentelor sunt obținute din proiecție în plan.

Punct început	X / Y	Punct sfârșit	X / Y	Lungime segment (** (m)
1	348.259,418 293.120,792	2	348.860,097 293.089,825	601.477
2	348.860,097 293.089,825	3	348.860,098 293.089,835	0.01
3	348.860,098 293.089,835	4	348.862,549 293.122,99	33.245
4	348.862,549 293.122,99	5	348.261,712 293.153,965	601.635
5	348.261,712 293.153,965	6	348.259,419 293.120,802	33.242

Punct început	X / Y	Punct sfârșit	X / Y	Lungime segment (** (m)
6	348.259,419 293.120,802	1	348.259,418 293.120,792	0.01

** Lungimile segmentelor sunt determinate în planul de proiecție Stereo 70 și sunt rotunjite la 1 milimetru.

*** Distanța dintre puncte este formată din segmente cumulate ce sunt mai mici decât valoarea 1 milimetru.

**DATE DESPRE IMOBILUL NR. 10716**

Oficiul de Cadastru și Publicitate Imobiliară DOLJ
Biroul de Cadastru și Publicitate Imobiliară Craiova

A. Partea I. Descrierea imobilului

TEREN Extravilan

Adresa: Jud. Dolj, T 39, P 29

Nr. Crt	Nr cadastral Nr. topografic	Suprafața* (mp)	Observații / Referințe
A1	34450	10.172	Sector cadastral:6 Teren neimprejmuit;

B. Partea II. Proprietari și acte

Inscrieri privitoare la dreptul de proprietate și alte drepturi reale		Referințe
91602 / 11/07/2016		
Hotarare Judecatoreasca nr. 2684, Dosar nr. 3429/201/2011, din 16/12/2011 emis de JUDECATORIA CALAFAT;		
B1	Intabulare, drept de PROPRIETATE, dobandit prin Hotarare Judecatoreasca, cota actuala 1/1, cota initiala 1/1 1) SC EAST WAY SPEDITION SRL, CIF:13176107	A1
150189 / 28/07/2020		
Act Notarial nr. contract de ipoteca aut nr 658, din 16/07/2020 emis de NP Marincas Eugen;		
B2	se noteaza interdictiile de instrainare, grevare, inchiriere, dezmembrare, comasare, restructurare, amenajare, construire si demolare in favoarea 1) LIBRA INTERNET BANK S.A., CIF:8119644	A1
85114 / 09/05/2022		
Act Notarial nr. Contract de ipoteca 418, din 02/05/2022 emis de Marincas Eugen;		
B3	se noteaza interdictiile de instrainare, grevare, inchiriere, dezmembrare, comasare, restructurare, amenajare, construire si demolare 1) LIBRA INTERNET BANK S.A., CIF:8119644	A1

C. Partea III. SARCINI


Inscrieri privind dezmembramintele dreptului de proprietate, drepturi reale de garanție și sarcini		Referințe
150189 / 28/07/2020		
Act Notarial nr. contract de ipoteca aut nr 658, din 16/07/2020 emis de NP Marincas Eugen;		
C1	Intabulare, drept de IPOTECA, Valoare:7500000 RONsi celelalte obligatii de plata aferente creditului 1) LIBRA INTERNET BANK S.A., CIF:8119644	A1
85114 / 09/05/2022		
Act Notarial nr. Contract de ipoteca 418, din 02/05/2022 emis de Marincas Eugen;		
C2	Intabulare, drept de IPOTECA, Valoare:4700000 RONsi celelalte obligatii de plata aferente creditului 1) LIBRA INTERNET BANK S.A., CIF:8119644	A1

Anexa Nr. 1 La Partea I

Teren

Nr cadastral	Suprafața (mp)*	Observații / Referințe
34450	10.172	

* Suprafața este determinată în planul de proiecție Stereo 70.



Date referitoare la teren

Crt	Categorie folosință	Intravilan	Suprafața (mp)	Tarla	Parcelă	Nr. topo	Observații / Referințe
1	arabil	NU	10.172	39	29	-	

Lungime Segmente

1) Valorile lungimilor segmentelor sunt obținute din proiecție în plan.

Punct început	X / Y	Punct sfârșit	X / Y	Lungime segment (** (m)
1	348.258,25 293.103,917	2	348.858,85 293.072,954	601.398
2	348.858,85 293.072,954	3	348.858,851 293.072,965	0.011
3	348.858,851 293.072,965	4	348.860,097 293.089,825	16.906
4	348.860,097 293.089,825	5	348.259,418 293.120,792	601.477
5	348.259,418 293.120,792	6	348.258,251 293.103,927	16.905

Punct început	X / Y	Punct sfârșit	X / Y	Lungime segment (** (m)
6	348.258,251 293.103,927	1	348.258,25 293.103,917	0.01

** Lungimile segmentelor sunt determinate în planul de proiecție Stereo 70 și sunt rotunjite la 1 milimetru.

*** Distanța dintre puncte este formată din segmente cumulate ce sunt mai mici decât valoarea 1 milimetru.

**DATE DESPRE IMOBILUL NR. 10717**

Oficiul de Cadastru și Publicitate Imobiliară DOLJ
Biroul de Cadastru și Publicitate Imobiliară Craiova

A. Partea I. Descrierea imobilului

TEREN Extravilan

Adresa: Jud. Dolj, T 39, P 30

Nr. Crt	Nr cadastral Nr. topografic	Suprafața* (mp)	Observații / Referințe
A1	34618	16.700	Sector cadastral:6 Teren neimprejmuit;

B. Partea II. Proprietari și acte

Inscrieri privitoare la dreptul de proprietate și alte drepturi reale		Referințe
141632 / 01/11/2016		
Act Administrativ nr. 337- 59025, din 09/09/1993 emis de COMISIA JUDETEANA DOLJ (, CM nr. 108/02.09.2011 NP Budiana I R);		
B1	Intabulare, drept de PROPRIETATE, dobandit prin Succesiune, cota actuala 1/1, cota initiala 1/1 1) PENUS NICOLETA <i>OBSERVATII: def. Bailesteanu Floarea</i>	A1

C. Partea III. SARCINI .


Inscrieri privind dezmembramintele dreptului de proprietate, drepturi reale de garanție și sarcini	Referințe
NU SUNT	

Anexa Nr. 1 La Partea I

Teren

Nr cadastral	Suprafața (mp)*	Observații / Referințe
34618	16.700	

* Suprafața este determinată în planul de proiecție Stereo 70.



Date referitoare la teren

Crt	Categorie folosință	Intravilan	Suprafața (mp)	Tarla	Parcelă	Nr. topo	Observații / Referințe
1	arabil	NU	16.700	39	30	-	

Lungime Segmente

1) Valorile lungimilor segmentelor sunt obținute din proiecție în plan.

Punct început	X / Y	Punct sfârșit	X / Y	Lungime segment (** (m)
1	348.256,334 293.076,207	2	348.856,803 293.045,251	601.266
2	348.856,803 293.045,251	3	348.856,804 293.045,262	0.011
3	348.856,804 293.045,262	4	348.858,85 293.072,954	27.767
4	348.858,85 293.072,954	5	348.258,25 293.103,917	601.398
5	348.258,25 293.103,917	6	348.256,335 293.076,217	27.766

Punct început	X / Y	Punct sfârșit	X / Y	Lungime segment (** (m)
6	348.256,335 293.076,217	1	348.256,334 293.076,207	0.01

** Lungimile segmentelor sunt determinate în planul de proiecție Stereo 70 și sunt rotunjite la 1 milimetru.

*** Distanța dintre puncte este formată din segmente cumulate ce sunt mai mici decât valoarea 1 milimetru.

**DATE DESPRE IMOBILUL NR. 10718**

Oficiul de Cadastru și Publicitate Imobiliară DOLJ
Biroul de Cadastru și Publicitate Imobiliară Craiova

A. Partea I. Descrierea imobilului

TEREN Extravilan

Adresa: Jud. Dolj, T 39, P 31

Nr. Crt	Nr cadastral Nr. topografic	Suprafața* (mp)	Observații / Referințe
A1	34619	6.111	Sector cadastral:6 Teren neimprejmuit;

B. Partea II. Proprietari și acte

Inscrieri privitoare la dreptul de proprietate și alte drepturi reale		Referințe
141633 / 01/11/2016		
Act Administrativ nr. TDP 1890-9682, din 13/02/1995 emis de CJSDPAT DOLJ (act notarial nr CERTIFICAT DE MOSTENITOR NR.108 din 02.09.2011, emis de BNP BUDIANA IONUT - RAZVAN);		
B1	Intabulare, drept de PROPRIETATE, dobandit prin Succesiune, cota actuala 1/1, cota initiala 1/1 1) PENUS NICOLETA	A1

C. Partea III. SARCINI .

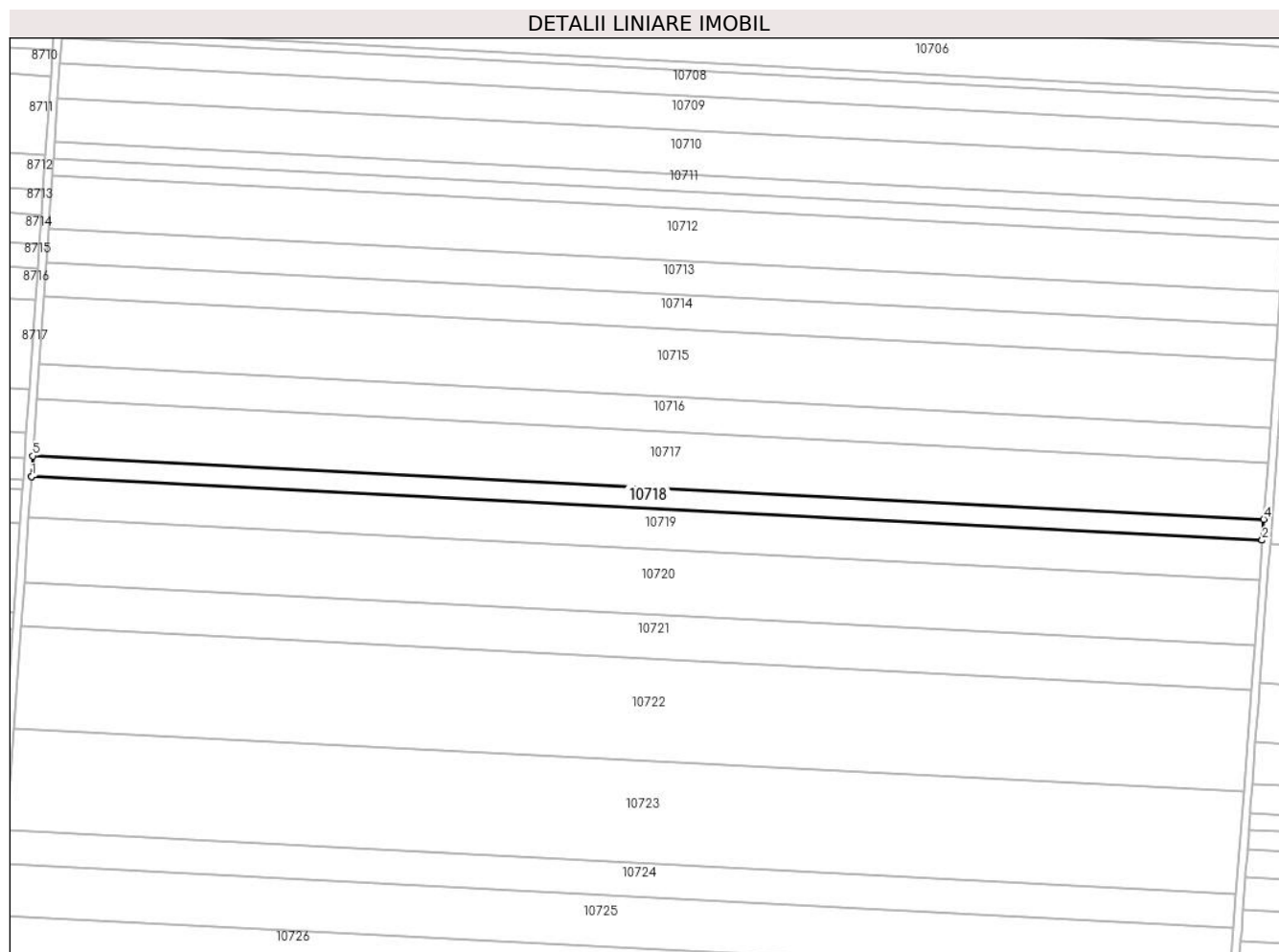
Inscrieri privind dezmembramintele dreptului de proprietate, drepturi reale de garanție și sarcini	Referințe
NU SUNT	

Anexa Nr. 1 La Partea I

Teren

Nr cadastral	Suprafața (mp)*	Observații / Referințe
34619	6.111	

* Suprafața este determinată în planul de proiecție Stereo 70.



Date referitoare la teren

Crt	Categorie folosință	Intravilan	Suprafața (mp)	Tarla	Parcelă	Nr. topo	Observații / Referințe
1	arabil	NU	6.111	39	31	-	

Lungime Segmente

1) Valorile lungimilor segmentelor sunt obținute din proiecție în plan.

Punct început	X / Y	Punct sfârșit	X / Y	Lungime segment (** (m)
1	348.255,632 293.066,066	2	348.856,054 293.035,113	601.219
2	348.856,054 293.035,113	3	348.856,055 293.035,123	0.01
3	348.856,055 293.035,123	4	348.856,803 293.045,251	10.156
4	348.856,803 293.045,251	5	348.256,334 293.076,207	601.266
5	348.256,334 293.076,207	6	348.255,633 293.066,076	10.155

Punct început	X / Y	Punct sfârşit	X / Y	Lungime segment (** (m)
6	348.255,633 293.066,076	1	348.255,632 293.066,066	0.01

** Lungimile segmentelor sunt determinate în planul de proiecţie Stereo 70 şi sunt rotunjite la 1 milimetru.

*** Distanţa dintre puncte este formată din segmente cumulate ce sunt mai mici decât valoarea 1 milimetru.

**DATE DESPRE IMOBILUL NR. 10719**

Oficiul de Cadastru și Publicitate Imobiliară DOLJ
Biroul de Cadastru și Publicitate Imobiliară Craiova

A. Partea I. Descrierea imobilului

TEREN Extravilan

Nr. CF vechi:333
Nr. cadastral vechi:506

Adresa: Jud. Dolj, T 39, P 32

Nr. Crt	Nr cadastral Nr. topografic	Suprafața* (mp)	Observații / Referințe
A1	33389	Din acte: 11.906 Masurata: 11.901	Sector cadastral:6 Teren neimprejmuit;

B. Partea II. Proprietari și acte

Inscrieri privitoare la dreptul de proprietate și alte drepturi reale		Referințe
62406 / 15/08/2008		
Hotarare Judecatoreasca nr. 2051/2007, din 01/01/2007 emis de Judecatoria Calafat dosar nr 2424/201/2007;		
B1	Intabulare, drept de PROPRIETATE, dobandit prin Hotarare Judecatoreasca, cota actuala 1/1, cota initiala 1/1 1) SC EAST WAY SPEDITION SRL , CIF:999999999999, LIPSA CUI <i>OBSERVATII: (provenita din conversia CF 333)</i>	A1
149404 / 27/07/2020		
Act Notarial nr. Contract de ipoteca aut. nr. 658, din 16/07/2020 emis de NP Marincas Eugen;		
B2	Se noteaza interdictiile de instrainare, grevare , inchiriere, dezmembrare, comasare, restructurare , amenajare, construire, demolare , in favoarea lui 1) LIBRA INTERNET BANK S.A. , CIF:8119644	A1
85100 / 09/05/2022		
Act Notarial nr. Contract de ipoteca 418, din 02/05/2022 emis de Marincas Eugen;		
B3	se noteaza interdictiile de instrainare, grevare, inchiriere, dezmembrare, comasare, restructurare, amenajare, construire si demolare 1) LIBRA INTERNET BANK S.A. , CIF:8119644	A1

C. Partea III. SARCINI


Inscrieri privind dezmembramintele dreptului de proprietate, drepturi reale de garanție și sarcini		Referințe
149404 / 27/07/2020		
Act Notarial nr. Contract de ipoteca aut. nr. 658, din 16/07/2020 emis de NP Marincas Eugen;		
C1	Intabulare, drept de IPOTECA, Valoare:7500000 RONsi celelalte obligatii de plata aferente creditului 1) LIBRA INTERNET BANK S.A. , CIF:8119644	A1
85100 / 09/05/2022		
Act Notarial nr. Contract de ipoteca 418, din 02/05/2022 emis de Marincas Eugen;		
C2	Intabulare, drept de IPOTECA, Valoare:4700000 RONPlus celelalte obligatii de plata aferente creditului 1) LIBRA INTERNET BANK S.A. , CIF:8119644	A1

Anexa Nr. 1 La Partea I

Teren

Nr cadastral	Suprafața (mp)*	Observații / Referințe
33389	Din acte: 11.906 Masurata: 11.901	

* Suprafața este determinată în planul de proiecție Stereo 70.



Date referitoare la teren

Crt	Categorie folosință	Intravilan	Suprafața (mp)	Tarla	Parcelă	Nr. topo	Observații / Referințe
1	arabil	NU	11.901	39	32	-	

Lungime Segmente

1) Valorile lungimilor segmentelor sunt obținute din proiecție în plan.

Punct început	X / Y	Punct sfârșit	X / Y	Lungime segment (** (m)
1	348.254,266 293.046,314	2	348.854,594 293.015,365	601.125
2	348.854,594 293.015,365	3	348.854,594 293.015,367	0.002
3	348.854,594 293.015,367	4	348.856,054 293.035,113	19.8
4	348.856,054 293.035,113	5	348.255,632 293.066,066	601.219

Punct început	X / Y	Punct sfârșit	X / Y	Lungime segment (** (m)
5	348.255,632 293.066,066	1	348.254,266 293.046,314	19.799

** Lungimile segmentelor sunt determinate în planul de proiecție Stereo 70 și sunt rotunjite la 1 milimetru.

*** Distanța dintre puncte este formată din segmente cumulate ce sunt mai mici decât valoarea 1 milimetru.

**DATE DESPRE IMOBILUL NR. 10720**

Oficiul de Cadastru și Publicitate Imobiliară DOLJ
Biroul de Cadastru și Publicitate Imobiliară Craiova

A. Partea I. Descrierea imobilului

TEREN Extravilan

Adresa: Jud. Dolj, T 39, P 33

Nr. Crt	Nr cadastral Nr. topografic	Suprafața* (mp)	Observații / Referințe
A1	34256	19.062	Sector cadastral:6 Teren neimprejmuit;

B. Partea II. Proprietari și acte

Inscrieri privitoare la dreptul de proprietate și alte drepturi reale	Referințe
52149 / 13/04/2016	
Act Administrativ nr. TDP 1427-58136, din 27/01/1995 emis de CJSDPAT DOLJ (SENTINTA CIVILA NR nr. 1086/16-10-2006 emis de JUDECATORIA CALAFAT dosar nr 1970/2006);	
B1	A1
Intabulare, drept de PROPRIETATE, dobandit prin Hotarare Judecatoreasca, cota actuala 1/1, cota initiala 1/1	
1) FETEA GEORGE	
OBSERVATII: FETEA FLOREA	

C. Partea III. SARCINI .


Inscrieri privind dezmembramintele dreptului de proprietate, drepturi reale de garanție și sarcini	Referințe
NU SUNT	

Anexa Nr. 1 La Partea I

Teren

Nr cadastral	Suprafața (mp)*	Observații / Referințe
34256	19.062	

* Suprafața este determinată în planul de proiecție Stereo 70.



Date referitoare la teren

Crt	Categorie folosință	Intravilan	Suprafața (mp)	Tarla	Parcelă	Nr. topo	Observații / Referințe
1	arabil	NU	19.062	39	33	-	

Lungime Segmente

1) Valorile lungimilor segmentelor sunt obținute din proiecție în plan.

Punct început	X / Y	Punct sfârșit	X / Y	Lungime segment (** (m)
1	348.252,077 293.014,67	2	348.852,256 292.983,729	600.976
2	348.852,256 292.983,729	3	348.852,256 292.983,731	0.002
3	348.852,256 292.983,731	4	348.854,594 293.015,365	31.72
4	348.854,594 293.015,365	5	348.254,266 293.046,314	601.125
5	348.254,266 293.046,314	6	348.252,077 293.014,672	31.718

Punct început	X / Y	Punct sfârșit	X / Y	Lungime segment (** (m)
6	348.252,077 293.014,672	1	348.252,077 293.014,67	0.002

** Lungimile segmentelor sunt determinate în planul de proiecție Stereo 70 și sunt rotunjite la 1 milimetru.

*** Distanța dintre puncte este formată din segmente cumulate ce sunt mai mici decât valoarea 1 milimetru.

**DATE DESPRE IMOBILUL NR. 10721**

Oficiul de Cadastru și Publicitate Imobiliară DOLJ
Biroul de Cadastru și Publicitate Imobiliară Craiova

A. Partea I. Descrierea imobilului

TEREN Extravilan

Nr. CF vechi:310
Nr. cadastral vechi:492

Adresa: Jud. Dolj, T 39, P 34

Nr. Crt	Nr cadastral Nr. topografic	Suprafața* (mp)	Observații / Referințe
A1	33368	Din acte: 12.900 Masurata: 12.899	Sector cadastral:6 Teren neimprejmuit;

B. Partea II. Proprietari și acte

Inscrieri privitoare la dreptul de proprietate și alte drepturi reale		Referințe
48048 / 30/06/2008		
Hotarare Judecatoreasca nr. 2175/2007, din 01/01/2007 emis de Judecatoria Calafat;		
B1	Intabulare, drept de PROPRIETATE, dobandit prin Hotarare Judecatoreasca, cota actuala 1/1, cota initiala 1/1 1) SC EAST WAY SPEDITION SRL, CIF:999999999999, LIPSA CUI OBSERVATII: (provenita din conversia CF 310)	A1
150658 / 28/07/2020		
Act Notarial nr. Contract de Ipoteca 658, din 16/07/2020 emis de Marincas Eugen;		
B2	Se noteaza interdictiile de instrainare , grevare , inchiriere , dezmembrare , comasare , restructurare , amenajare , construire , demolare 1) LIBRA INTERNET BANK S.A., CIF:8119644	A1
85199 / 09/05/2022		
Act Notarial nr. contract de ipoteca aut nr 418, din 02/05/2022 emis de NP Marincas Eugen;		
B3	Se noteaza interdictiile de instrainare, grevare, inchiriere, dezmembrare, comasare, restructurare, amenajare, construire si demolare in favoarea 1) LIBRA INTERNET BANK S.A., CIF:8119644	A1

C. Partea III. SARCINI


Inscrieri privind dezmembramintele dreptului de proprietate, drepturi reale de garanție și sarcini		Referințe
150658 / 28/07/2020		
Act Notarial nr. Contract de Ipoteca 658, din 16/07/2020 emis de Marincas Eugen;		
C1	Intabulare, drept de IPOTECA, Valoare:7500000 RON,plus celelalte obligatii de plata aferente creditului 1) LIBRA INTERNET BANK S.A., CIF:8119644	A1
85199 / 09/05/2022		
Act Notarial nr. contract de ipoteca aut nr 418, din 02/05/2022 emis de NP Marincas Eugen;		
C2	Intabulare, drept de IPOTECA, Valoare:4700000 RON plus celelalte obligatii de plata aferente creditului 1) LIBRA INTERNET BANK S.A., CIF:8119644	A1

Anexa Nr. 1 La Partea I

Teren

Nr cadastral	Suprafața (mp)*	Observații / Referințe
33368	Din acte: 12.900 Masurata: 12.899	

* Suprafața este determinată în planul de proiecție Stereo 70.



Date referitoare la teren

Crt	Categorie folosință	Intravilan	Suprafața (mp)	Tarla	Parcelă	Nr. topo	Observații / Referințe
1	arabil	NU	12.899	39	34	-	

Lungime Segmente

1) Valorile lungimilor segmentelor sunt obținute din proiecție în plan.

Punct început	X / Y	Punct sfârșit	X / Y	Lungime segment (** (m)
1	348.250,596 292.993,253	2	348.850,673 292.962,317	600.874
2	348.850,673 292.962,317	3	348.852,256 292.983,729	21.47
3	348.852,256 292.983,729	4	348.252,077 293.014,67	600.976
4	348.252,077 293.014,67	1	348.250,596 292.993,253	21.468

**** Lungimile segmentelor sunt determinate în planul de proiecție Stereo 70 și sunt rotunjite la 1 milimetru.**

***** Distanța dintre puncte este formată din segmente cumulate ce sunt mai mici decât valoarea 1 milimetru.**

**DATE DESPRE IMOBILUL NR. 10722**

Oficiul de Cadastru și Publicitate Imobiliară DOLJ
 Biroul de Cadastru și Publicitate Imobiliară Craiova

A. Partea I. Descrierea imobilului

TEREN Extravilan

Adresa: Jud. Dolj, T 39, P 35

Nr. Crt	Nr cadastral Nr. topografic	Suprafața* (mp)	Observații / Referințe
A1	34797	30.000	Sector cadastral:6 Teren neimprejmuit;

B. Partea II. Proprietari și acte

Inscrieri privitoare la dreptul de proprietate și alte drepturi reale	Referințe
15516 / 09/02/2017	
Act Notarial nr. cvc 3200, din 04/10/2010 emis de NP Stoenescu Florea;	
B1	A1
Intabulare, drept de PROPRIETATE, dobandit prin Conventie, cota actuala 1/1, cota initiala 1/1	
1) SGAIBA ION	
2) SGAIBA MARIANA	

C. Partea III. SARCINI .


Inscrieri privind dezmembramintele dreptului de proprietate, drepturi reale de garanție și sarcini	Referințe
NU SUNT	

Anexa Nr. 1 La Partea I

Teren

Nr cadastral	Suprafața (mp)*	Observații / Referințe
34797	30.000	

* Suprafața este determinată în planul de proiecție Stereo 70.



Date referitoare la teren

Crt	Categorie folosință	Intravilan	Suprafața (mp)	Tarla	Parcelă	Nr. topo	Observații / Referințe
1	arabil	NU	30.000	39	35	-	

Lungime Segmente

1) Valorile lungimilor segmentelor sunt obținute din proiecție în plan.

Punct început	X / Y	Punct sfârșit	X / Y	Lungime segment (** (m)
1	348.247,149 292.943,427	2	348.846,992 292.912,503	600.64
2	348.846,992 292.912,503	3	348.850,673 292.962,317	49.95
3	348.850,673 292.962,317	4	348.250,596 292.993,253	600.874
4	348.250,596 292.993,253	1	348.247,149 292.943,427	49.945

** Lungimile segmentelor sunt determinate în planul de proiecție Stereo 70 și sunt rotunjite la 1 milimetru.

***** Distanţa dintre puncte este formată din segmente cumulate ce sunt mai mici decât valoarea 1 milimetru.**

**DATE DESPRE IMOBILUL NR. 10723**

Oficiul de Cadastru și Publicitate Imobiliară DOLJ
Biroul de Cadastru și Publicitate Imobiliară Craiova

A. Partea I. Descrierea imobilului

TEREN Extravilan

Adresa: Jud. Dolj, T 39, P 36

Nr. Crt	Nr cadastral Nr. topografic	Suprafața* (mp)	Observații / Referințe
A1		30.000	Sector cadastral:6 Teren neimprejmuit;

B. Partea II. Proprietari și acte

Inscrieri privitoare la dreptul de proprietate și alte drepturi reale	Referințe
/	
Act Administrativ nr. TDP 505-58805, din 22/11/1993 emis de CJSDPAT DOLJ;	
B1	A1
Intabulare, drept de PROPRIETATE, dobandit prin Reconstituire, cota actuala 1/1, cota initiala 1/1	
1) FLORESCU A. NICOLAE, LIPSA CNP	

C. Partea III. SARCINI .


Inscrieri privind dezmembramintele dreptului de proprietate, drepturi reale de garanție și sarcini	Referințe
NU SUNT	

Anexa Nr. 1 La Partea I

Teren

Nr cadastral	Suprafața (mp)*	Observații / Referințe
	30.000	

* Suprafața este determinată în planul de proiecție Stereo 70.



Date referitoare la teren

Crt	Categorie folosință	Intravilan	Suprafața (mp)	Tarla	Parcelă	Nr. topo	Observații / Referințe
1	arabil	NU	30.000	39	36	-	

Lungime Segmente

1) Valorile lungimilor segmentelor sunt obținute din proiecție în plan.

Punct început	X / Y	Punct sfârșit	X / Y	Lungime segment (** (m)
1	348.243,701 292.893,582	2	348.843,308 292.862,67	600.403
2	348.843,308 292.862,67	3	348.846,992 292.912,503	49.969
3	348.846,992 292.912,503	4	348.247,149 292.943,427	600.64
4	348.247,149 292.943,427	1	348.243,701 292.893,582	49.964

** Lungimile segmentelor sunt determinate în planul de proiecție Stereo 70 și sunt rotunjite la 1 milimetru.

***** Distanţa dintre puncte este formată din segmente cumulate ce sunt mai mici decât valoarea 1 milimetru.**

**DATE DESPRE IMOBILUL NR. 10724**

Oficiul de Cadastru și Publicitate Imobiliară DOLJ
Biroul de Cadastru și Publicitate Imobiliară Craiova

A. Partea I. Descrierea imobilului

TEREN Extravilan

Adresa: Jud. Dolj, T 39, P 37

Nr. Crt	Nr cadastral Nr. topografic	Suprafața* (mp)	Observații / Referințe
A1		9.910	Sector cadastral:6 Teren neimprejmuit;

B. Partea II. Proprietari și acte

Inscrieri privitoare la dreptul de proprietate și alte drepturi reale	Referințe
/	
Act Administrativ nr. TDP 1440-58136, din 01/02/1995 emis de CJSDPAT DOLJ;	
B1	A1
Intabulare, drept de PROPRIETATE, dobandit prin Reconstituire, cota actuala 1/1, cota initiala 1/1 1) MIHAI I MARIA, LIPSA CNP	

C. Partea III. SARCINI .

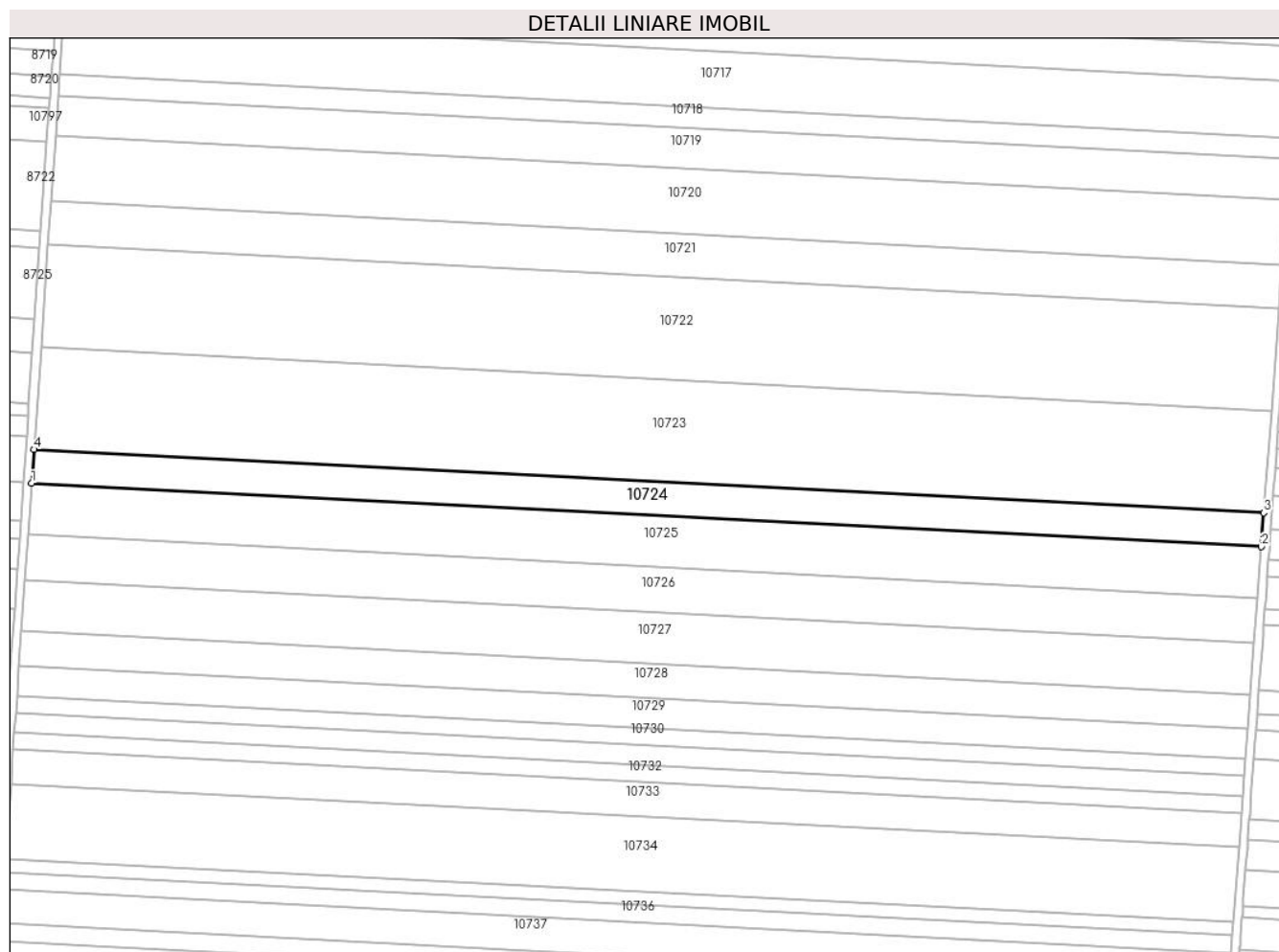
Inscrieri privind dezmembramintele dreptului de proprietate, drepturi reale de garanție și sarcini	Referințe
NU SUNT	

Anexa Nr. 1 La Partea I

Teren

Nr cadastral	Suprafața (mp)*	Observații / Referințe
	9.910	

* Suprafața este determinată în planul de proiecție Stereo 70.



Date referitoare la teren

Crt	Categorie folosință	Intravilan	Suprafața (mp)	Tarla	Parcelă	Nr. topo	Observații / Referințe
1	arabil	NU	9.910	39	37	-	

Lungime Segmente

1) Valorile lungimilor segmentelor sunt obținute din proiecție în plan.

Punct început	X / Y	Punct sfârșit	X / Y	Lungime segment (** (m)
1	348.242,562 292.877,112	2	348.842,091 292.846,205	600.325
2	348.842,091 292.846,205	3	348.843,308 292.862,67	16.51
3	348.843,308 292.862,67	4	348.243,701 292.893,582	600.403
4	348.243,701 292.893,582	1	348.242,562 292.877,112	16.509

** Lungimile segmentelor sunt determinate în planul de proiecție Stereo 70 și sunt rotunjite la 1 milimetru.

***** Distanţa dintre puncte este formată din segmente cumulate ce sunt mai mici decât valoarea 1 milimetru.**

**DATE DESPRE IMOBILUL NR. 10725**

Oficiul de Cadastru și Publicitate Imobiliară DOLJ
Biroul de Cadastru și Publicitate Imobiliară Craiova

A. Partea I. Descrierea imobilului

TEREN Extravilan

Adresa: Jud. Dolj, T 39, P 38

Nr. Crt	Nr cadastral Nr. topografic	Suprafața* (mp)	Observații / Referințe
A1	39151	15.100	Sector cadastral:6 Teren neimprejmuit;

B. Partea II. Proprietari și acte

Inscrieri privitoare la dreptul de proprietate și alte drepturi reale		Referințe
119726 / 27/04/2021		
Act Notarial nr. ACT DE PARTAJ NR.3529, din 24/09/2019 emis de BIN GUNESCU- TUDOR MARINELA-DANIELA (act administrativ nr Titlu de proprietate nr.2757-48356 din 13.12.1999, emis de CJ DOLJ;act notarial nr CERTIFICAT DE MOSTENITOR NR.130 din 24.09.2019, emis de BIN GUNESCU- TUDOR MARINELA-DANIELA;act administrativ nr CERTIFICAT FISCAL NR.5845 din 13.04.2021, emis de PRIMARIA CETATE);		
B1	Intabulare, drept de PROPRIETATE, dobandit prin lesire Din Indiviziune, cota actuala 1/1, cota initiala 1/1 1) BĂILEȘTEANU MARIANA <i>OBSERVATII: def Bailesteanu Marin, Bailesteanu Livia</i>	A1

C. Partea III. SARCINI .


Inscrieri privind dezmembramintele dreptului de proprietate, drepturi reale de garanție și sarcini	Referințe
NU SUNT	

Anexa Nr. 1 La Partea I

Teren

Nr cadastral	Suprafața (mp)*	Observații / Referințe
39151	15.100	

* Suprafața este determinată în planul de proiecție Stereo 70.



Date referitoare la teren

Crt	Categorie folosință	Intra vilan	Suprafața (mp)	Tarla	Parcelă	Nr. topo	Observații / Referințe
1	arabil	NU	15.100	39	38	-	

Lungime Segmente

1) Valorile lungimilor segmentelor sunt obținute din proiecție în plan.

Punct început	X / Y	Punct sfârșit	X / Y	Lungime segment (** (m)
1	348.240,826 292.852,013	2	348.840,237 292.821,111	600.207
2	348.840,237 292.821,111	3	348.842,091 292.846,205	25.162
3	348.842,091 292.846,205	4	348.242,562 292.877,112	600.325
4	348.242,562 292.877,112	1	348.240,826 292.852,013	25.159

** Lungimile segmentelor sunt determinate în planul de proiecție Stereo 70 și sunt rotunjite la 1 milimetru.

***** Distanţa dintre puncte este formată din segmente cumulate ce sunt mai mici decât valoarea 1 milimetru.**

**DATE DESPRE IMOBILUL NR. 10726**

Oficiul de Cadastru și Publicitate Imobiliară DOLJ
Biroul de Cadastru și Publicitate Imobiliară Craiova

A. Partea I. Descrierea imobilului

TEREN Extravilan

Adresa: Jud. Dolj, T 39, P 38/1

Nr. Crt	Nr cadastral Nr. topografic	Suprafața* (mp)	Observații / Referințe
A1	39652	13.258	Sector cadastral:6 Teren imprejmuit;

B. Partea II. Proprietari și acte

Inscrieri privitoare la dreptul de proprietate și alte drepturi reale	Referințe
2813 / 10/01/2022	
Act Notarial nr. ACT DE PARTAJ AUT NR.3529, din 24/09/2019 emis de BIN GUNESCU-TUDOR MARINELA DANIELA (act notarial nr CERTIFICAT DE MOSTENITOR NR.130 din 24.09.2019, emis de BIN GUNESCU-TUDOR MARINELA DANIELA;act administrativ nr Titlu de proprietate nr.2757-48356 din 13.12.1999, emis de CJ DOLJ);	
B1	Intabulare, drept de PROPRIETATE, dobandit prin Conventie, cota actuala 1/1, cota initiala 1/1
	A1
	1) BĂILEȘTEANU MARIANA
	<i>OBSERVATII: def/copartaj: Bailesteanu Livia si Iacob Adelina Claudia</i>

C. Partea III. SARCINI .


Inscrieri privind dezmembramintele dreptului de proprietate, drepturi reale de garanție și sarcini	Referințe
NU SUNT	

Anexa Nr. 1 La Partea I

Teren

Nr cadastral	Suprafața (mp)*	Observații / Referințe
39652	13.258	

* Suprafața este determinată în planul de proiecție Stereo 70.



Date referitoare la teren

Crt	Categorie folosință	Intra vilan	Suprafața (mp)	Tarla	Parcelă	Nr. topo	Observații / Referințe
1	arabil	NU	13.258	39	38/1	-	

Lungime Segmente

1) Valorile lungimilor segmentelor sunt obținute din proiecție în plan.

Punct început	X / Y	Punct sfârșit	X / Y	Lungime segment (** (m)
1	348.239,301 292.829,971	2	348.838,608 292.799,075	600.103
2	348.838,608 292.799,075	3	348.840,237 292.821,111	22.096
3	348.840,237 292.821,111	4	348.240,826 292.852,013	600.207
4	348.240,826 292.852,013	1	348.239,301 292.829,971	22.095

** Lungimile segmentelor sunt determinate în planul de proiecție Stereo 70 și sunt rotunjite la 1 milimetru.

***** Distanţa dintre puncte este formată din segmente cumulate ce sunt mai mici decât valoarea 1 milimetru.**

**DATE DESPRE IMOBILUL NR. 10727**

Oficiul de Cadastru și Publicitate Imobiliară DOLJ
Biroul de Cadastru și Publicitate Imobiliară Craiova

A. Partea I. Descrierea imobilului

TEREN Extravilan

Adresa: Jud. Dolj, T 39, P 39

Nr. Crt	Nr cadastral Nr. topografic	Suprafața* (mp)	Observații / Referințe
A1	33027	15.000	Sector cadastral:6 Teren neimprejmuit;

B. Partea II. Proprietari și acte

Inscrieri privitoare la dreptul de proprietate și alte drepturi reale		Referințe
34822 / 31/03/2015		
Act Notarial nr. CVC aut. nr. 619, din 30/03/2015 emis de NP STOENESCU FLOREA;		
B1	Intabulare, drept de PROPRIETATE, dobândit prin Conventie, cota actuala 1/1, cota initiala 1/1 1) SGAIBA ION 2) SGAIBA MARIANA	A1


C. Partea III. SARCINI .

Inscrieri privind dezmembramintele dreptului de proprietate, drepturi reale de garanție și sarcini	Referințe
NU SUNT	

Teren

Nr cadastral	Suprafața (mp)*	Observații / Referințe
33027	15.000	

* Suprafața este determinată în planul de proiecție Stereo 70.



Date referitoare la teren

Crt	Categorie folosință	Intra vilan	Suprafața (mp)	Tarla	Parcelă	Nr. topo	Observații / Referințe
1	arabil	NU	15.000	39	39	-	

Lungime Segmente

1) Valorile lungimilor segmentelor sunt obținute din proiecție în plan.

Punct început	X / Y	Punct sfârșit	X / Y	Lungime segment (** (m)
1	348.237,576 292.805,029	2	348.836,765 292.774,139	599.985
2	348.836,765 292.774,139	3	348.838,608 292.799,075	25.004
3	348.838,608 292.799,075	4	348.239,301 292.829,971	600.103
4	348.239,301 292.829,971	1	348.237,576 292.805,029	25.002

** Lungimile segmentelor sunt determinate în planul de proiecție Stereo 70 și sunt rotunjite la 1 milimetru.

***** Distanţa dintre puncte este formată din segmente cumulate ce sunt mai mici decât valoarea 1 milimetru.**

**DATE DESPRE IMOBILUL NR. 10728**

Oficiul de Cadastru și Publicitate Imobiliară DOLJ
Biroul de Cadastru și Publicitate Imobiliară Craiova

A. Partea I. Descrierea imobilului

TEREN Extravilan

Nr. CF vechi:318

Nr. cadastral vechi:491

Adresa: Jud. Dolj, T 39, P 40

Nr. Crt	Nr cadastral Nr. topografic	Suprafața* (mp)	Observații / Referințe
A1	33375	Din acte: 10.000 Masurata: 9.999	Sector cadastral:6 Teren neimprejmuit;

B. Partea II. Proprietari și acte

Inscrieri privitoare la dreptul de proprietate și alte drepturi reale		Referințe
48102 / 30/06/2008		
Hotarare Judecatoreasca nr. 2109/2007, din 01/01/2007 emis de Judecatoria Calafat dosar nr 2484/201/2007;		
B1	Intabulare, drept de PROPRIETATE, dobandit prin Hotarare Judecatoreasca, cota actuala 1/1, cota initiala 1/1 1) SC EAST WAY SPEDITION SRL , CIF:9999999999999, LIPSA CUI <i>OBSERVATII: (provenita din conversia CF 318)</i>	A1
84149 / 06/05/2022		
Act Notarial nr. contract de ipoteca aut nr 418, din 02/05/2022 emis de NP Marincas Eugen;		
B2	Se noteaza interdictiile de instrainare, grevare, inchiriere, dezmembrare, comasare, restructurare, amenajare, construire si demolare in favoarea 1) LIBRA INTERNET BANK S.A. , CIF:8119644	A1

C. Partea III. SARCINI


Inscrieri privind dezmembramintele dreptului de proprietate, drepturi reale de garanție și sarcini		Referințe
84149 / 06/05/2022		
Act Notarial nr. contract de ipoteca aut nr 418, din 02/05/2022 emis de NP Marincas Eugen;		
C1	Intabulare, drept de IPOTECA, Valoare:4700000 RONsi celelalte obligatii de plata aferente creditului 1) LIBRA INTERNET BANK S.A. , CIF:8119644	A1

Anexa Nr. 1 La Partea I

Teren

Nr cadastral	Suprafața (mp)*	Observații / Referințe
33375	Din acte: 10.000 Masurata: 9.999	

* Suprafața este determinată în planul de proiecție Stereo 70.



Date referitoare la teren

Crt	Categorie folosință	Intra vilan	Suprafața (mp)	Tarla	Parcelă	Nr. topo	Observații / Referințe
1	arabil	NU	9.999	39	40	-	

Lungime Segmente

1) Valorile lungimilor segmentelor sunt obținute din proiecție în plan.

Punct început	X / Y	Punct sfârșit	X / Y	Lungime segment (** (m)
1	348.236,425 292.788,399	2	348.835,536 292.757,514	599.907
2	348.835,536 292.757,514	3	348.836,765 292.774,139	16.67
3	348.836,765 292.774,139	4	348.237,576 292.805,029	599.985
4	348.237,576 292.805,029	1	348.236,425 292.788,399	16.67

**** Lungimile segmentelor sunt determinate în planul de proiecție Stereo 70 și sunt rotunjite la 1 milimetru.**

***** Distanța dintre puncte este formată din segmente cumulate ce sunt mai mici decât valoarea 1 milimetru.**

**DATE DESPRE IMOBILUL NR. 10729**

Oficiul de Cadastru și Publicitate Imobiliară DOLJ
 Biroul de Cadastru și Publicitate Imobiliară Craiova

A. Partea I. Descrierea imobilului

TEREN Extravilan

Adresa: Jud. Dolj, T 39, P 40

Nr. Crt	Nr cadastral Nr. topografic	Suprafața* (mp)	Observații / Referințe
A1		Din acte: 13.932 Masurata: 8.932	Sector cadastral:6 Teren neimprejmuit; Diferenta de suprafata se regaseste la ID-ul 10730

B. Partea II. Proprietari și acte

Inscrieri privitoare la dreptul de proprietate și alte drepturi reale		Referințe
/		
Act Administrativ nr. TDP 466-59023, din 19/11/1993 emis de CJSDPAT DOLJ;		
B1	Intabulare, drept de PROPRIETATE, dobandit prin Reconstituire, cota actuala 1/1, cota initiala 1/1 1) IANCU E. ILIE, LIPSA CNP	A1

C. Partea III. SARCINI .


Inscrieri privind dezmembramintele dreptului de proprietate, drepturi reale de garanție și sarcini	Referințe
NU SUNT	

Anexa Nr. 1 La Partea I

Teren

Nr cadastral	Suprafaţa (mp)*	Observații / Referințe
	Din acte: 13.932 Masurata: 8.932	Diferenta de suprafata se regaseste la ID-ul 10730

* Suprafața este determinată în planul de proiecție Stereo 70.



Date referitoare la teren

Crt	Categorie folosință	Intra vilan	Suprafața (mp)	Tarla	Parcelă	Nr. topo	Observații / Referințe
1	arabil	NU	8.932	39	40	-	

Lungime Segmente

1) Valorile lungimilor segmentelor sunt obținute din proiecție în plan.

Punct început	X / Y	Punct sfârșit	X / Y	Lungime segment (** (m)
1	348.235,398 292.773,543	2	348.834,438 292.742,66	599.836
2	348.834,438 292.742,66	3	348.835,536 292.757,514	14.895
3	348.835,536 292.757,514	4	348.236,425 292.788,399	599.907
4	348.236,425 292.788,399	1	348.235,398 292.773,543	14.891

**** Lungimile segmentelor sunt determinate în planul de proiecție Stereo 70 și sunt rotunjite la 1 milimetru.**

***** Distanța dintre puncte este formată din segmente cumulate ce sunt mai mici decât valoarea 1 milimetru.**

**DATE DESPRE IMOBILUL NR. 10730**

Oficiul de Cadastru și Publicitate Imobiliară DOLJ
Biroul de Cadastru și Publicitate Imobiliară Craiova

A. Partea I. Descrierea imobilului

TEREN Extravilan

Adresa: Jud. Dolj, T 39, P 40

Nr. Crt	Nr cadastral Nr. topografic	Suprafața* (mp)	Observații / Referințe
A1	32949	5.000	Sector cadastral:6 Teren neimprejmuit;

B. Partea II. Proprietari și acte

Inscrieri privitoare la dreptul de proprietate și alte drepturi reale		Referințe
53010 / 06/05/2014		
Actiune In Instanta nr. sentinta civila nr. 1847, din 22/10/2013 emis de Judecatoria Calafat (dosar nr 2977/201/2013);		
B1	Intabulare, drept de PROPRIETATE, dobandit prin Hotarare Judecatoreasca, cota actuala 1/1, cota initiala 1/1 1) SC EAST WAY SPEDITION SRL, CIF:9999999999999, LIPSA CUI	A1
84150 / 06/05/2022		
Act Notarial nr. Contract de ipoteca aut nr 418, din 02/05/2022 emis de Marincas Eugen;		
B2	se noteaza interdictiile de instrainare, grevare, dezmembrare, inchiriere, alipire, construire, demolare, restructurare, amenajare 1) LIBRA INTERNET BANK S.A., CIF:8119644	A1

C. Partea III. SARCINI

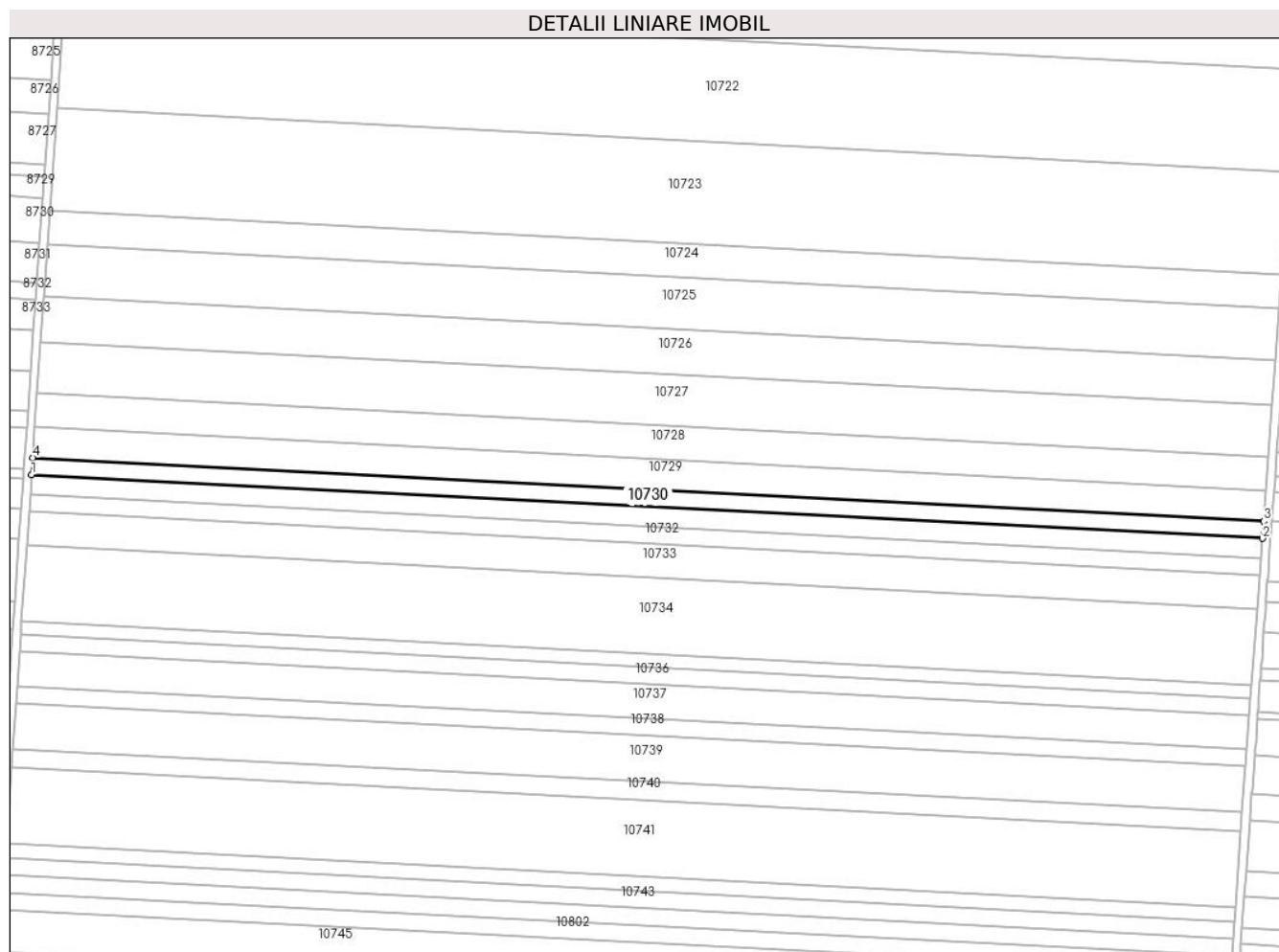
Inscrieri privind dezmembramintele dreptului de proprietate, drepturi reale de garanție și sarcini		Referințe
84150 / 06/05/2022		
Act Notarial nr. Contract de ipoteca aut nr 418, din 02/05/2022 emis de Marincas Eugen;		
C1	Intabulare, drept de IPOTECA, Valoare:4700000 RON+ celelalte obligatii de plata aferente creditului 1) LIBRA INTERNET BANK S.A., CIF:8119644	A1

Anexa Nr. 1 La Partea I

Teren

Nr cadastral	Suprafața (mp)*	Observații / Referințe
32949	5.000	

* Suprafața este determinată în planul de proiecție Stereo 70.



Date referitoare la teren

Crt	Categorie folosință	Intra vilan	Suprafața (mp)	Tarla	Parcelă	Nr. topo	Observații / Referințe
1	arabil	NU	5.000	39	40	-	

Lungime Segmente

1) Valorile lungimilor segmentelor sunt obținute din proiecție în plan.

Punct început	X / Y	Punct sfârșit	X / Y	Lungime segment (** (m)
1	348.234,822 292.765,225	2	348.833,824 292.734,345	599.797
2	348.833,824 292.734,345	3	348.834,438 292.742,66	8.338
3	348.834,438 292.742,66	4	348.235,398 292.773,543	599.836
4	348.235,398 292.773,543	1	348.234,822 292.765,225	8.338

** Lungimile segmentelor sunt determinate în planul de proiecție Stereo 70 și sunt rotunjite la 1 milimetru.

***** Distanţa dintre puncte este formată din segmente cumulate ce sunt mai mici decât valoarea 1 milimetru.**

**DATE DESPRE IMOBILUL NR. 10731**

Oficiul de Cadastru și Publicitate Imobiliară DOLJ
Biroul de Cadastru și Publicitate Imobiliară Craiova

A. Partea I. Descrierea imobilului

TEREN Extravilan

Adresa: Jud. Dolj, T 39, P 41

Nr. Crt	Nr cadastral Nr. topografic	Suprafața* (mp)	Observații / Referințe
A1		5.717	Sector cadastral:6 Teren neimprejmuit;

B. Partea II. Proprietari și acte

Inscrieri privitoare la dreptul de proprietate și alte drepturi reale	Referințe
/	
Act Administrativ nr. TDP 1244-58437, din 23/01/1995 emis de CJSDPAT DOLJ;	
B1	A1
Intabulare, drept de PROPRIETATE, dobandit prin Reconstituire, cota actuala 1/1, cota initiala 1/1 1) GHIȚĂ I. CONSTANTIN, LIPSA CNP	

C. Partea III. SARCINI .


Inscrieri privind dezmembramintele dreptului de proprietate, drepturi reale de garanție și sarcini	Referințe
NU SUNT	

Anexa Nr. 1 La Partea I

Teren

Nr cadastral	Suprafața (mp)*	Observații / Referințe
	5.717	

* Suprafața este determinată în planul de proiecție Stereo 70.



Date referitoare la teren

Crt	Categorie folosință	Intra vilan	Suprafața (mp)	Tarla	Parcelă	Nr. topo	Observații / Referințe
1	arabil	NU	5.717	39	41	-	

Lungime Segmente

1) Valorile lungimilor segmentelor sunt obținute din proiecție în plan.

Punct început	X / Y	Punct sfârșit	X / Y	Lungime segment (** (m)
1	348.234,164 292.755,715	2	348.833,121 292.724,837	599.752
2	348.833,121 292.724,837	3	348.833,824 292.734,345	9.534
3	348.833,824 292.734,345	4	348.234,822 292.765,225	599.797
4	348.234,822 292.765,225	1	348.234,164 292.755,715	9.533

** Lungimile segmentelor sunt determinate în planul de proiecție Stereo 70 și sunt rotunjite la 1 milimetru.

***** Distanţa dintre puncte este formată din segmente cumulate ce sunt mai mici decât valoarea 1 milimetru.**

**DATE DESPRE IMOBILUL NR. 10732**

Oficiul de Cadastru și Publicitate Imobiliară DOLJ
Biroul de Cadastru și Publicitate Imobiliară Craiova

A. Partea I. Descrierea imobilului

TEREN Extravilan

Adresa: Jud. Dolj, T 39, P 41/1

Nr. Crt	Nr cadastral Nr. topografic	Suprafața* (mp)	Observații / Referințe
A1		5.000	Sector cadastral:6 Teren neimprejmuit;

B. Partea II. Proprietari și acte

Inscrieri privitoare la dreptul de proprietate și alte drepturi reale		Referințe
/		
Act Administrativ nr. TDP 1796-2220, din 09/02/1995 emis de CJSDPAT DOLJ (defunct conform certificat de deces Seria DA, nr. 71/01.03.1996);		
B1	Intabulare, drept de PROPRIETATE, dobandit prin Reconstituire, cota actuala 1/1, cota initiala 1/1 1) SOCOL V SIȚA DEFUNCT:Da 2) MERTESCU ION , LIPSA CNP	A1

C. Partea III. SARCINI .

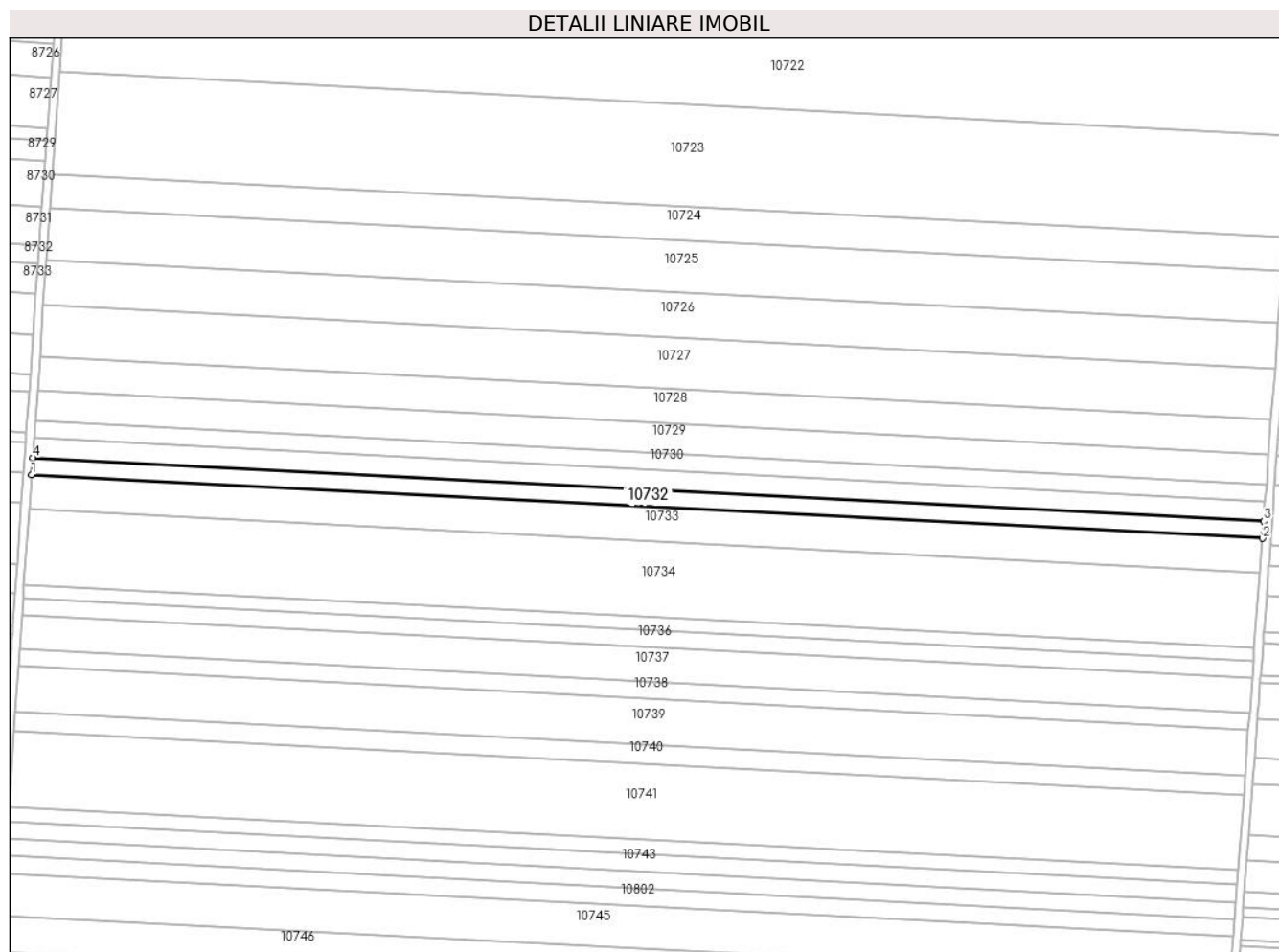
Inscrieri privind dezmembramintele dreptului de proprietate, drepturi reale de garanție și sarcini	Referințe
NU SUNT	

Anexa Nr. 1 La Partea I

Teren

Nr cadastral	Suprafața (mp)*	Observații / Referințe
	5.000	

* Suprafața este determinată în planul de proiecție Stereo 70.



Date referitoare la teren

Crt	Categorie folosință	Intra vilan	Suprafața (mp)	Tarla	Parcelă	Nr. topo	Observații / Referințe
1	arabil	NU	5.000	39	41/1	-	

Lungime Segmente

1) Valorile lungimilor segmentelor sunt obținute din proiecție în plan.

Punct început	X / Y	Punct sfârșit	X / Y	Lungime segment (** (m)
1	348.233,589 292.747,396	2	348.832,506 292.716,52	599.712
2	348.832,506 292.716,52	3	348.833,121 292.724,837	8.34
3	348.833,121 292.724,837	4	348.234,164 292.755,715	599.752
4	348.234,164 292.755,715	1	348.233,589 292.747,396	8.339

** Lungimile segmentelor sunt determinate în planul de proiecție Stereo 70 și sunt rotunjite la 1 milimetru.

***** Distanţa dintre puncte este formată din segmente cumulate ce sunt mai mici decât valoarea 1 milimetru.**

**DATE DESPRE IMOBILUL NR. 10733**

Oficiul de Cadastru și Publicitate Imobiliară DOLJ
Biroul de Cadastru și Publicitate Imobiliară Craiova

A. Partea I. Descrierea imobilului

TEREN Extravilan

Adresa: Jud. Dolj, T 39, P 42

Nr. Crt	Nr cadastral Nr. topografic	Suprafața* (mp)	Observații / Referințe
A1		10.000	Sector cadastral:6 Teren neimprejmuit;

B. Partea II. Proprietari și acte

Inscrieri privitoare la dreptul de proprietate și alte drepturi reale	Referințe
/	
Act Administrativ nr. TDP 1684-2188, din 10/02/1995 emis de CJSDPAT DOLJ;	
B1	A1
Intabulare, drept de PROPRIETATE, dobandit prin Reconstituire, cota actuala 1/1, cota initiala 1/1	
1) VĂRZARU P. VASILE, LIPSA CNP	

C. Partea III. SARCINI .


Inscrieri privind dezmembramintele dreptului de proprietate, drepturi reale de garanție și sarcini	Referințe
NU SUNT	

Anexa Nr. 1 La Partea I

Teren

Nr cadastral	Suprafața (mp)*	Observații / Referințe
	10.000	

* Suprafața este determinată în planul de proiecție Stereo 70.



Date referitoare la teren

Crt	Categorie folosință	Intravilan	Suprafața (mp)	Tarla	Parcelă	Nr. topo	Observații / Referințe
1	arabil	NU	10.000	39	42	-	

Lungime Segmente

1) Valorile lungimilor segmentelor sunt obținute din proiecție în plan.

Punct început	X / Y	Punct sfârșit	X / Y	Lungime segment (** (m)
1	348.232,438 292.730,758	2	348.831,277 292.699,886	599.634
2	348.831,277 292.699,886	3	348.832,506 292.716,52	16.679
3	348.832,506 292.716,52	4	348.233,589 292.747,396	599.712
4	348.233,589 292.747,396	1	348.232,438 292.730,758	16.678

** Lungimile segmentelor sunt determinate în planul de proiecție Stereo 70 și sunt rotunjite la 1 milimetru.

***** Distanţa dintre puncte este formată din segmente cumulate ce sunt mai mici decât valoarea 1 milimetru.**

**DATE DESPRE IMOBILUL NR. 10734**

Oficiul de Cadastru și Publicitate Imobiliară DOLJ
Biroul de Cadastru și Publicitate Imobiliară Craiova

A. Partea I. Descrierea imobilului

TEREN Extravilan

Adresa: Jud. Dolj, T 39, P 43

Nr. Crt	Nr cadastral Nr. topografic	Suprafața* (mp)	Observații / Referințe
A1		22.100	Sector cadastral:6 Teren neimprejmuit;

B. Partea II. Proprietari și acte

Inscrieri privitoare la dreptul de proprietate și alte drepturi reale	Referințe
/	
Act Administrativ nr. TDP 508-58805, din 22/11/1993 emis de CJSDPAT DOLJ;	
B1	A1
Intabulare, drept de PROPRIETATE, dobandit prin Reconstituire, cota actuala 1/1, cota initiala 1/1	
1) ROȘCA N. ILINCA, LIPSA CNP	

C. Partea III. SARCINI .


Inscrieri privind dezmembramintele dreptului de proprietate, drepturi reale de garanție și sarcini	Referințe
NU SUNT	

Anexa Nr. 1 La Partea I

Teren

Nr cadastral	Suprafața (mp)*	Observații / Referințe
	22.100	

* Suprafața este determinată în planul de proiecție Stereo 70.



Date referitoare la teren

Crt	Categorie folosință	Intravilan	Suprafața (mp)	Tarla	Parcelă	Nr. topo	Observații / Referințe
1	arabil	NU	22.100	39	43	-	

Lungime Segmente

1) Valorile lungimilor segmentelor sunt obținute din proiecție în plan.

Punct început	X / Y	Punct sfârșit	X / Y	Lungime segment (** (m)
1	348.229,894 292.693,979	2	348.828,559 292.663,116	599.46
2	348.828,559 292.663,116	3	348.831,277 292.699,886	36.87
3	348.831,277 292.699,886	4	348.232,438 292.730,758	599.634
4	348.232,438 292.730,758	1	348.229,894 292.693,979	36.867

** Lungimile segmentelor sunt determinate în planul de proiecție Stereo 70 și sunt rotunjite la 1 milimetru.

***** Distanţa dintre puncte este formată din segmente cumulate ce sunt mai mici decât valoarea 1 milimetru.**

**DATE DESPRE IMOBILUL NR. 10735**

Oficiul de Cadastru și Publicitate Imobiliară DOLJ
Biroul de Cadastru și Publicitate Imobiliară Craiova

A. Partea I. Descrierea imobilului

TEREN Extravilan

Adresa: Jud. Dolj, T 39, P 44

Nr. Crt	Nr cadastral Nr. topografic	Suprafața* (mp)	Observații / Referințe
A1		3.863	Sector cadastral:6 Teren neimprejmuit;

B. Partea II. Proprietari și acte

Inscrieri privitoare la dreptul de proprietate și alte drepturi reale		Referințe
/		
Act Administrativ nr. TDP 1671-2188, din 07/02/1995 emis de CJSDPAT DOLJ;		
B1	Intabulare, drept de PROPRIETATE, dobandit prin Reconstituire, cota actuala 1/1, cota initiala 1/1 1) STAIKU GH. VASILE, LIPSA CNP 2) IOVAN GH. ELISABETA, LIPSA CNP	A1

C. Partea III. SARCINI .

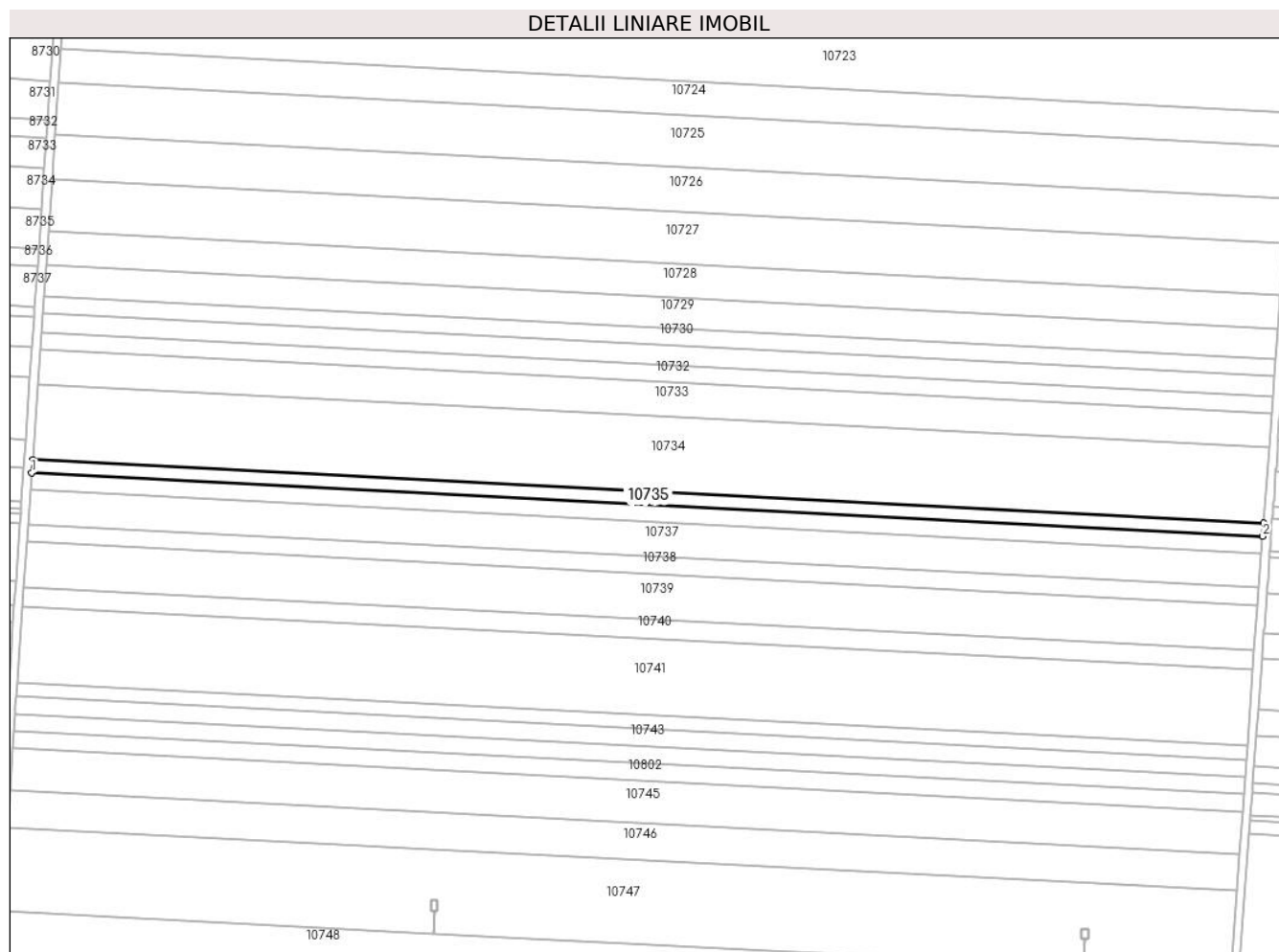
Inscrieri privind dezmembramintele dreptului de proprietate, drepturi reale de garanție și sarcini	Referințe
NU SUNT	

Anexa Nr. 1 La Partea I

Teren

Nr cadastral	Suprafața (mp)*	Observații / Referințe
	3.863	

* Suprafața este determinată în planul de proiecție Stereo 70.



Date referitoare la teren

Crt	Categorie folosință	Intravilan	Suprafața (mp)	Tarla	Parcelă	Nr. topo	Observații / Referințe
1	arabil	NU	3.863	39	44	-	

Lungime Segmente

1) Valorile lungimilor segmentelor sunt obținute din proiecție în plan.

Punct început	X / Y	Punct sfârșit	X / Y	Lungime segment (** (m)
1	348.229,449 292.687,549	2	348.828,084 292.656,688	599.43
2	348.828,084 292.656,688	3	348.828,559 292.663,116	6.446
3	348.828,559 292.663,116	4	348.229,894 292.693,979	599.46
4	348.229,894 292.693,979	1	348.229,449 292.687,549	6.445

** Lungimile segmentelor sunt determinate în planul de proiecție Stereo 70 și sunt rotunjite la 1 milimetru.

***** Distanţa dintre puncte este formată din segmente cumulate ce sunt mai mici decât valoarea 1 milimetru.**

**DATE DESPRE IMOBILUL NR. 10736**

Oficiul de Cadastru și Publicitate Imobiliară DOLJ
Biroul de Cadastru și Publicitate Imobiliară Craiova

A. Partea I. Descrierea imobilului

TEREN Extravilan

Adresa: Jud. Dolj, T 39, P 45

Nr. Crt	Nr cadastral Nr. topografic	Suprafața* (mp)	Observații / Referințe
A1	34253	5.000	Sector cadastral:6 Teren neimprejmuit;

B. Partea II. Proprietari și acte

Inscrieri privitoare la dreptul de proprietate și alte drepturi reale	Referințe
218142 / 22/11/2018	
Act Notarial nr. 3892, din 21/11/2018 emis de Budiana Ionut Razvan;	
B1	A1
Intabulare, drept de PROPRIETATE, dobandit prin Conventie, cota actuala 1/1, cota initiala 1/1 1) SC EAST WAY SPEDITION SRL, CIF:13176107	
149549 / 27/07/2020	
Act Notarial nr. contract de ipoteca aut. nr. 658, din 16/07/2020 emis de Marincas Eugen;	
B2	A1
Se noteaza interdictiile de instrainare, grevare, inchiriere, dezmembrare, comasare, restructurare, amenajare, construire, demolare 1) LIBRA INTERNET BANK S.A., CIF:8119644	
85695 / 10/05/2022	
Act Notarial nr. contract de ipoteca imobiliara aut nr 418, din 02/05/2022 emis de Marincas Eugen;	
B3	A1
se noteaza interdictiile de instrainare, grevare, inchiriere, dezmembrare, comasare, restructurare, amenajare, construire, demolare 1) LIBRA INTERNET BANK S.A., CIF:8119644	

C. Partea III. SARCINI

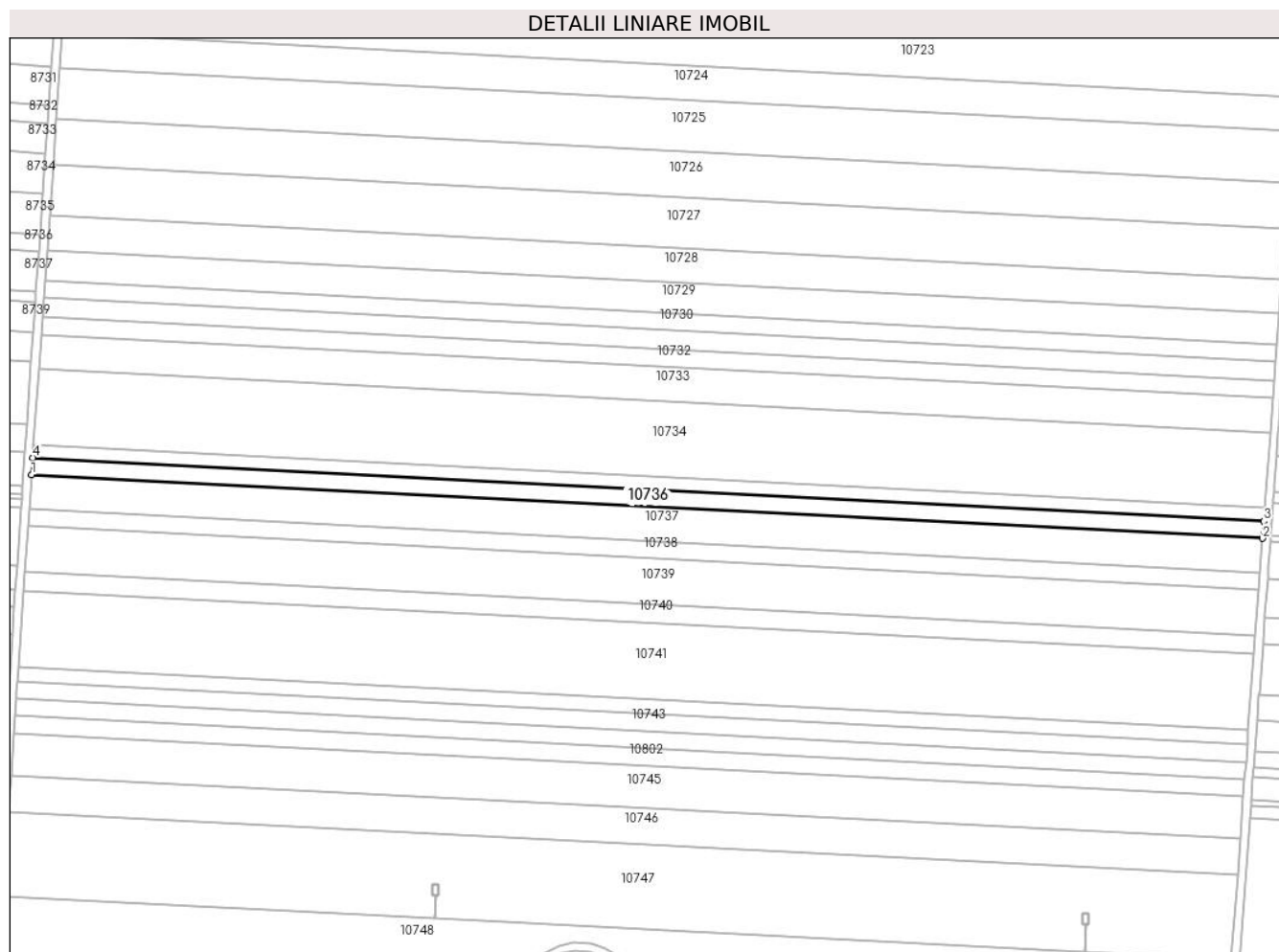
Inscrieri privind dezmembramintele dreptului de proprietate, drepturi reale de garanție și sarcini	Referințe
149549 / 27/07/2020	
Act Notarial nr. contract de ipoteca aut. nr. 658, din 16/07/2020 emis de Marincas Eugen;	
C1	A1
Intabulare, drept de IPOTECA, Valoare:7500000 RON, si celelalte obligatii de plata aferente creditului 1) LIBRA INTERNET BANK S.A., CIF:8119644	
85695 / 10/05/2022	
Act Notarial nr. contract de ipoteca imobiliara aut nr 418, din 02/05/2022 emis de Marincas Eugen;	
C2	A1
Intabulare, drept de IPOTECA, Valoare:4700000 LE si celelalte obligatii de plata aferente creditului 1) LIBRA INTERNET BANK S.A., CIF:8119644	

Anexa Nr. 1 La Partea I

Teren

Nr cadastral	Suprafața (mp)*	Observații / Referințe
34253	5.000	

* Suprafața este determinată în planul de proiecție Stereo 70.



Date referitoare la teren

Crt	Categorie folosință	Intra vilan	Suprafața (mp)	Tarla	Parcelă	Nr. topo	Observații / Referințe
1	arabil	NU	5.000	39	45	-	

Lungime Segmente

1) Valorile lungimilor segmentelor sunt obținute din proiecție în plan.

Punct început	X / Y	Punct sfârșit	X / Y	Lungime segment (** (m)
1	348.228,873 292.679,226	2	348.827,469 292.648,367	599.391
2	348.827,469 292.648,367	3	348.828,084 292.656,688	8.344
3	348.828,084 292.656,688	4	348.229,449 292.687,549	599.43
4	348.229,449 292.687,549	1	348.228,873 292.679,226	8.343

** Lungimile segmentelor sunt determinate în planul de proiecție Stereo 70 și sunt rotunjite la 1 milimetru.

***** Distanţa dintre puncte este formată din segmente cumulate ce sunt mai mici decât valoarea 1 milimetru.**

**DATE DESPRE IMOBILUL NR. 10737**

Oficiul de Cadastru și Publicitate Imobiliară DOLJ
Biroul de Cadastru și Publicitate Imobiliară Craiova

A. Partea I. Descrierea imobilului

TEREN Extravilan

Adresa: Jud. Dolj, T 39, P 45

Nr. Crt	Nr cadastral Nr. topografic	Suprafața* (mp)	Observații / Referințe
A1	32939	10.000	Sector cadastral:6 Teren neimprejmuit;

B. Partea II. Proprietari și acte

Inscrieri privitoare la dreptul de proprietate și alte drepturi reale	Referințe
49782 / 25/04/2014	
Actiune In Instanta nr. SENTINTA CIVILA NR. 1854, din 22/10/2013 emis de Judecatoria Calafat;	
B1	A1
Intabulare, drept de PROPRIETATE, dobandit prin Hotarare Judecatoreasca, cota actuala 1/1, cota initiala 1/1 1) SC EAST WAY SPEDITION SRL, CIF:13176107	

C. Partea III. SARCINI .

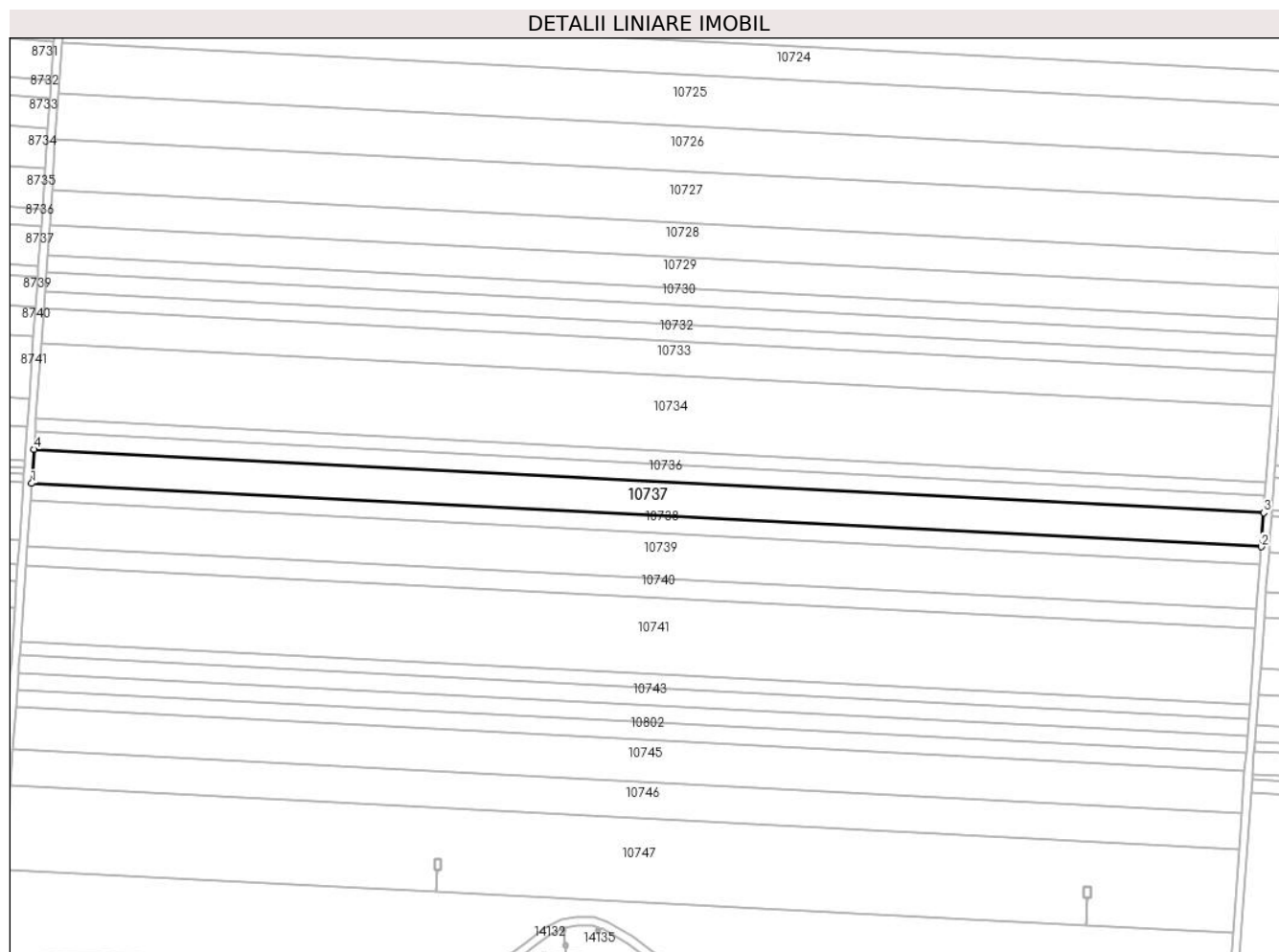
Inscrieri privind dezmembramintele dreptului de proprietate, drepturi reale de garanție și sarcini	Referințe
NU SUNT	

Anexa Nr. 1 La Partea I

Teren

Nr cadastral	Suprafața (mp)*	Observații / Referințe
32939	10.000	

* Suprafața este determinată în planul de proiecție Stereo 70.



Date referitoare la teren

Crt	Categorie folosință	Intravilan	Suprafața (mp)	Tarla	Parcelă	Nr. topo	Observații / Referințe
1	arabil	NU	10.000	39	45	-	

Lungime Segmente

1) Valorile lungimilor segmentelor sunt obținute din proiecție în plan.

Punct început	X / Y	Punct sfârșit	X / Y	Lungime segment (** (m)
1	348.227,722 292.662,578	2	348.826,239 292.631,723	599.312
2	348.826,239 292.631,723	3	348.827,469 292.648,367	16.689
3	348.827,469 292.648,367	4	348.228,873 292.679,226	599.391
4	348.228,873 292.679,226	1	348.227,722 292.662,578	16.688

** Lungimile segmentelor sunt determinate în planul de proiecție Stereo 70 și sunt rotunjite la 1 milimetru.

***** Distanţa dintre puncte este formată din segmente cumulate ce sunt mai mici decât valoarea 1 milimetru.**

**DATE DESPRE IMOBILUL NR. 10738**

Oficiul de Cadastru și Publicitate Imobiliară DOLJ
Biroul de Cadastru și Publicitate Imobiliară Craiova

A. Partea I. Descrierea imobilului

TEREN Extravilan

Adresa: Jud. Dolj, T 39, P 45

Nr. Crt	Nr cadastral Nr. topografic	Suprafața* (mp)	Observații / Referințe
A1	32297	5.000	Sector cadastral:6 Teren neimprejmuit;

B. Partea II. Proprietari și acte

Inscrieri privitoare la dreptul de proprietate și alte drepturi reale		Referințe
48273 / 22/05/2013		
Actiune In Instanta nr. Sentinta civila nr 1627, din 13/10/2009 emis de Judecatoria Calafat;		
B1	Intabulare, drept de PROPRIETATE, dobandit prin Conventie, cota actuala 1/1, cota initiala 1/1 1) SC EAST WAY SPEDITION SRL, CIF:9999999999999, LIPSA CUI	A1
149035 / 27/07/2020		
Act Notarial nr. Contract de ipoteca imobiliara aut. nr.658, din 16/07/2020 emis de Marincas Eugen;		
B2	Se noteaza interdictiile de instrainare, grevare, inchiriere, dezmembrare, comasare, restructurare ,amenajare, construire si demolare 1) LIBRA INTERNET BANK S.A., CIF:8119644	A1
85689 / 10/05/2022		
Act Notarial nr. contr. de ip. imob. aut. 418, din 02/05/2022 emis de Marincas Eugen;		
B3	Se noteaza interdictiile de instrainare, grevare, inchiriere, dezmembrare, comasare, restructurare ,amenajare, construire si demolare 1) LIBRA INTERNET BANK S.A., CIF:8119644	A1

C. Partea III. SARCINI

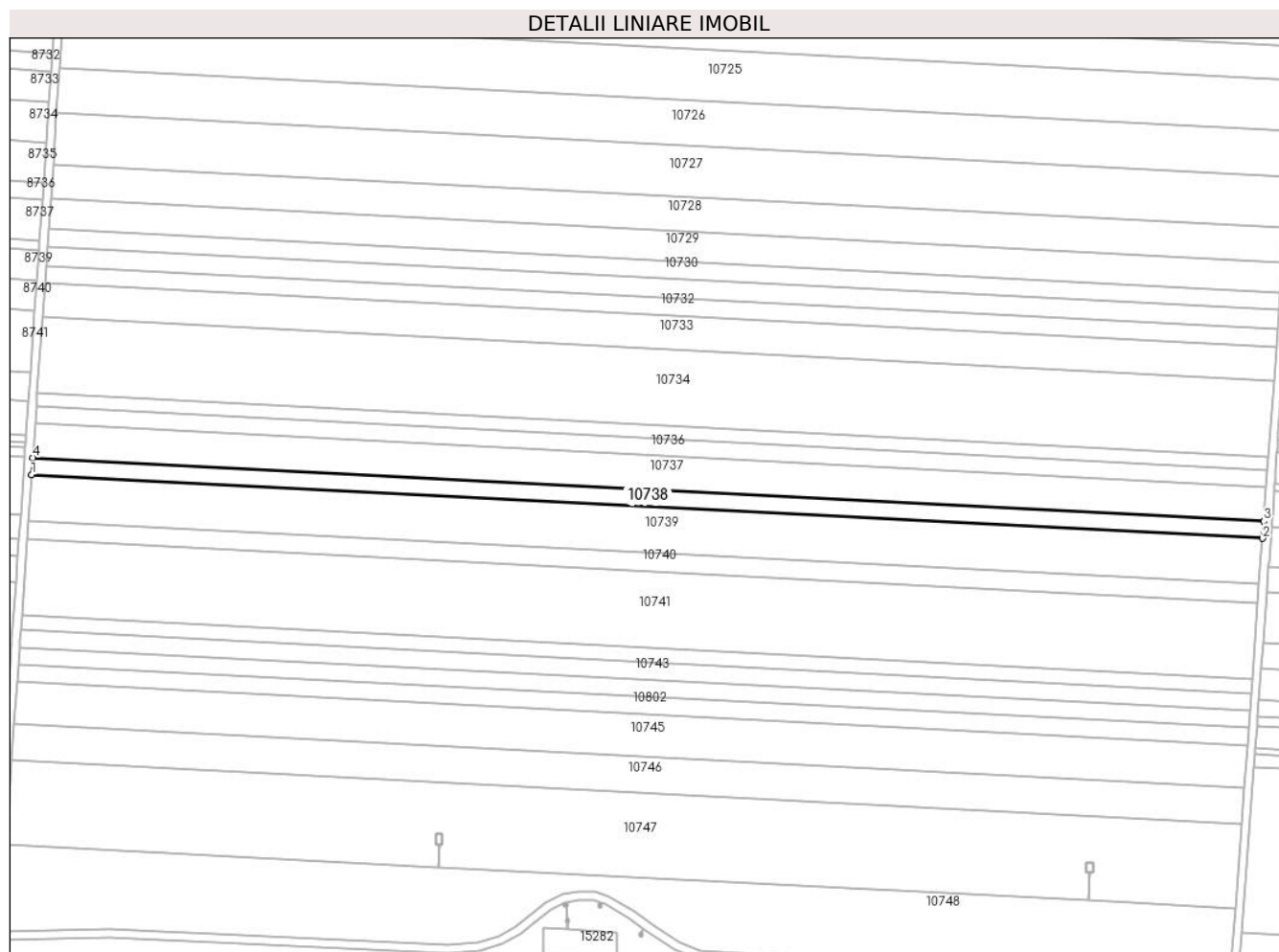
Inscrieri privind dezmembramintele dreptului de proprietate, drepturi reale de garanție și sarcini		Referințe
149035 / 27/07/2020		
Act Notarial nr. Contract de ipoteca imobiliara aut. nr.658, din 16/07/2020 emis de Marincas Eugen;		
C1	Intabulare, drept de IPOTECA, Valoare:7500000 RON+ celelalte obligatii de plata aferente creditului 1) LIBRA INTERNET BANK S.A., CIF:8119644	A1
85689 / 10/05/2022		
Act Notarial nr. contr. de ip. imob. aut. 418, din 02/05/2022 emis de Marincas Eugen;		
C2	Intabulare, drept de IPOTECA, Valoare:4700000 RONsi celelalte obligatii de plata aferente creditului 1) LIBRA INTERNET BANK S.A., CIF:8119644	A1

Anexa Nr. 1 La Partea I

Teren

Nr cadastral	Suprafața (mp)*	Observații / Referințe
32297	5.000	

* Suprafața este determinată în planul de proiecție Stereo 70.



Date referitoare la teren

Crt	Categorie folosință	Intra vilan	Suprafața (mp)	Tarla	Parcelă	Nr. topo	Observații / Referințe
1	arabil	NU	5.000	39	45	-	

Lungime Segmente

1) Valorile lungimilor segmentelor sunt obținute din proiecție în plan.

Punct început	X / Y	Punct sfârșit	X / Y	Lungime segment (** (m)
1	348.227,146 292.654,254	2	348.825,624 292.623,4	599.273
2	348.825,624 292.623,4	3	348.826,239 292.631,723	8.346
3	348.826,239 292.631,723	4	348.227,722 292.662,578	599.312
4	348.227,722 292.662,578	1	348.227,146 292.654,254	8.344

** Lungimile segmentelor sunt determinate în planul de proiecție Stereo 70 și sunt rotunjite la 1 milimetru.

***** Distanţa dintre puncte este formată din segmente cumulate ce sunt mai mici decât valoarea 1 milimetru.**

**DATE DESPRE IMOBILUL NR. 10739**

Oficiul de Cadastru și Publicitate Imobiliară DOLJ
Biroul de Cadastru și Publicitate Imobiliară Craiova

A. Partea I. Descrierea imobilului

TEREN Extravilan

Nr. CF vechi:317
Nr. cadastral vechi:494

Adresa: Jud. Dolj, T 39, P 46

Nr. Crt	Nr cadastral Nr. topografic	Suprafața* (mp)	Observații / Referințe
A1	33374	13.304	Sector cadastral:6 Teren neimprejmuit;

B. Partea II. Proprietari și acte

Inscrieri privitoare la dreptul de proprietate și alte drepturi reale		Referințe
48035 / 30/06/2008		
Hotarare Judecatoreasca nr. 2233/2007, din 01/01/2007 emis de Judecatoria Calafat;		
B1	Intabulare, drept de PROPRIETATE, dobandit prin Hotarare Judecatoreasca, cota actuala 1/1, cota initiala 1/1 1) SC EAST WAY SPEDITION SRL , CIF:9999999999999, LIPSA CUI <i>OBSERVATII: (provenita din conversia CF 317)</i>	A1
150605 / 28/07/2020		
Act Notarial nr. Contract de ipoteca aut. nr. 658, din 16/07/2020 emis de Marincas Eugen;		
B2	Se noteaza interdicțiile de instrainare, grevare, inchiriere, dezmembrare, comasare, restructurare, amenajare, construire, demolare 1) LIBRA INTERNET BANK S.A. , CIF:8119644	A1
85197 / 09/05/2022		
Act Notarial nr. Contract de ipoteca aut nr.418, din 02/05/2022 emis de NP Marincas Eugen;		
B3	Se notează interdicțiile de înstrăinare, grevare, închiriere, dezmembrare, comasare, construire, demolare, restructurare și amenajare 1) LIBRA INTERNET BANK S.A. , CIF:8119466	A1

C. Partea III. SARCINI

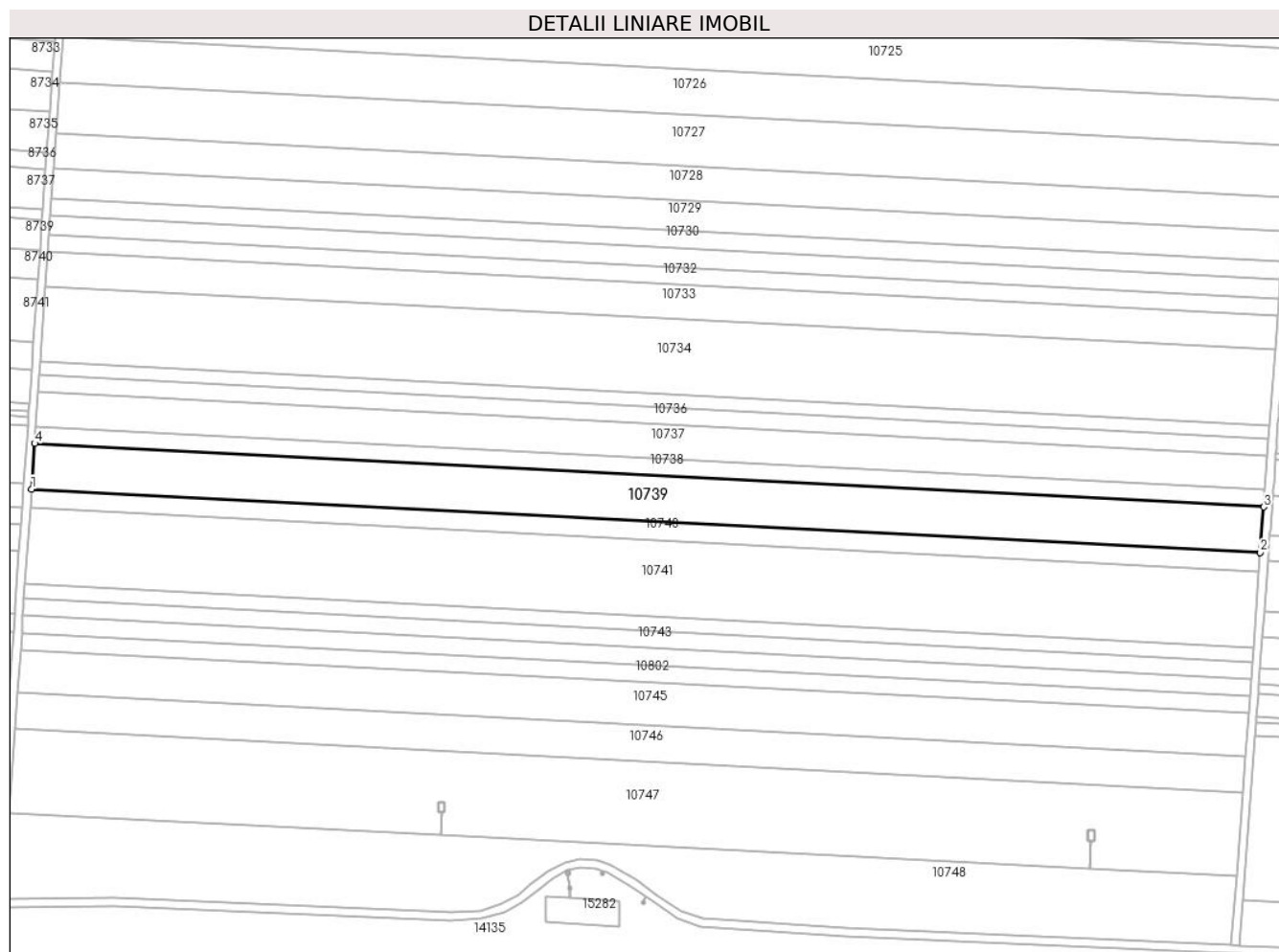
Inscrieri privind dezmembramintele dreptului de proprietate, drepturi reale de garanție și sarcini		Referințe
150605 / 28/07/2020		
Act Notarial nr. Contract de ipoteca aut. nr. 658, din 16/07/2020 emis de Marincas Eugen;		
C1	Intabulare, drept de IPOTECA, Valoare:7500000 RON, si celelalte obligatii de plata aferente creditului 1) LIBRA INTERNET BANK S.A. , CIF:8119644	A1
85197 / 09/05/2022		
Act Notarial nr. Contract de ipoteca aut nr.418, din 02/05/2022 emis de NP Marincas Eugen;		
C2	Intabulare, drept de IPOTECA, Valoare:4700000 RON+alte obligatii aferente creditului 1) LIBRA INTERNET BANK S.A. , CIF:8119466	A1

Anexa Nr. 1 La Partea I

Teren

Nr cadastral	Suprafața (mp)*	Observații / Referințe
33374	13.304	

* Suprafața este determinată în planul de proiecție Stereo 70.



Date referitoare la teren

Crt	Categorie folosință	Intravilan	Suprafața (mp)	Tarla	Parcelă	Nr. topo	Observații / Referințe
1	arabil	NU	13.304	39	46	-	

Lungime Segmente

1) Valorile lungimilor segmentelor sunt obținute din proiecție în plan.

Punct început	X / Y	Punct sfârșit	X / Y	Lungime segment (** (m)
1	348.225,614 292.632,101	2	348.823,987 292.601,253	599.168
2	348.823,987 292.601,253	3	348.825,624 292.623,4	22.207
3	348.825,624 292.623,4	4	348.227,146 292.654,254	599.273
4	348.227,146 292.654,254	1	348.225,614 292.632,101	22.206

** Lungimile segmentelor sunt determinate în planul de proiecție Stereo 70 și sunt rotunjite la 1 milimetru.

***** Distanţa dintre puncte este formată din segmente cumulate ce sunt mai mici decât valoarea 1 milimetru.**

**DATE DESPRE IMOBILUL NR. 10740**

Oficiul de Cadastru și Publicitate Imobiliară DOLJ
Biroul de Cadastru și Publicitate Imobiliară Craiova

A. Partea I. Descrierea imobilului

TEREN Extravilan

Adresa: Jud. Dolj, T 39, P 47

Nr. Crt	Nr cadastral Nr. topografic	Suprafața* (mp)	Observații / Referințe
A1		5.573	Sector cadastral:6 Teren neimprejmuit;

B. Partea II. Proprietari și acte

Inscrieri privitoare la dreptul de proprietate și alte drepturi reale	Referințe
/	
Act Administrativ nr. TDP 658-15010, din 10/01/1994 emis de CJSDPAT DOLJ;	
B1	A1
Intabulare, drept de PROPRIETATE, dobandit prin Reconstituire, cota actuala 1/1, cota initiala 1/1	
1) DRÎNCEANU D. OPREA, LIPSA CNP	

C. Partea III. SARCINI .


Inscrieri privind dezmembramintele dreptului de proprietate, drepturi reale de garanție și sarcini	Referințe
NU SUNT	

Anexa Nr. 1 La Partea I

Teren

Nr cadastral	Suprafața (mp)*	Observații / Referințe
	5.573	

* Suprafața este determinată în planul de proiecție Stereo 70.



Date referitoare la teren

Crt	Categorie folosință	Intra vilan	Suprafața (mp)	Tarla	Parcelă	Nr. topo	Observații / Referințe
1	arabil	NU	5.573	39	47	-	

Lungime Segmente

1) Valorile lungimilor segmentelor sunt obținute din proiecție în plan.

Punct început	X / Y	Punct sfârșit	X / Y	Lungime segment (** (m)
1	348.224,972 292.622,82	2	348.823,301 292.591,975	599.124
2	348.823,301 292.591,975	3	348.823,987 292.601,253	9.303
3	348.823,987 292.601,253	4	348.225,614 292.632,101	599.168
4	348.225,614 292.632,101	1	348.224,972 292.622,82	9.303

** Lungimile segmentelor sunt determinate în planul de proiecție Stereo 70 și sunt rotunjite la 1 milimetru.

***** Distanţa dintre puncte este formată din segmente cumulate ce sunt mai mici decât valoarea 1 milimetru.**

**DATE DESPRE IMOBILUL NR. 10741**

Oficiul de Cadastru și Publicitate Imobiliară DOLJ
Biroul de Cadastru și Publicitate Imobiliară Craiova

A. Partea I. Descrierea imobilului

TEREN Extravilan

Adresa: Jud. Dolj, T 39, P 48

Nr. Crt	Nr cadastral Nr. topografic	Suprafața* (mp)	Observații / Referințe
A1		22.192	Sector cadastral:6 Teren neimprejmuit;

B. Partea II. Proprietari și acte

Inscrieri privitoare la dreptul de proprietate și alte drepturi reale	Referințe
/	
Act Administrativ nr. TDP 971-58987, din 08/04/1994 emis de CJSDPAT DOLJ;	
B1	A1
Intabulare, drept de PROPRIETATE, dobandit prin Reconstituire, cota actuala 1/1, cota initiala 1/1	
1) COLCEA D. GHEORGHE, LIPSA CNP	

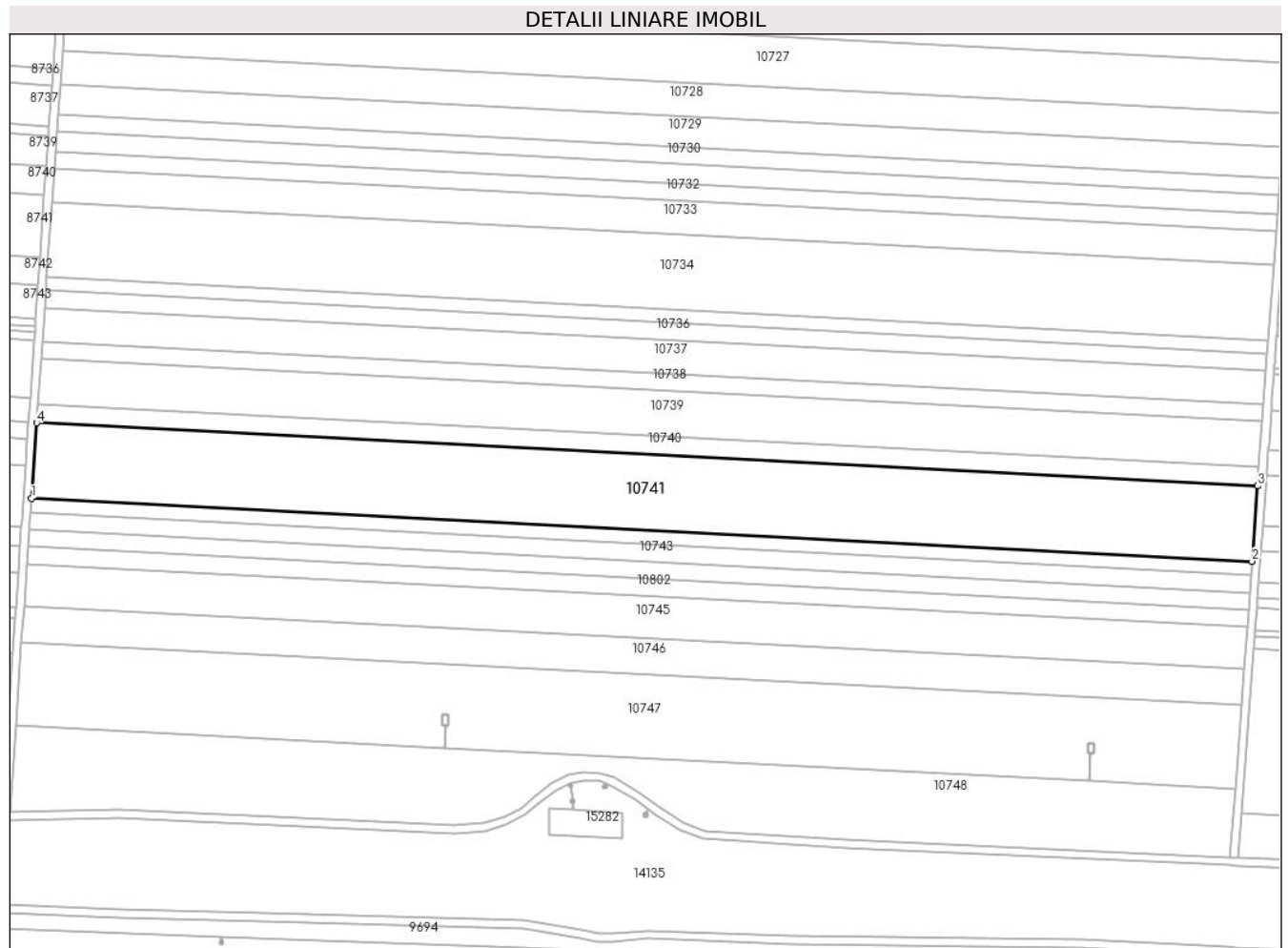
C. Partea III. SARCINI .

Inscrieri privind dezmembramintele dreptului de proprietate, drepturi reale de garanție și sarcini	Referințe
NU SUNT	

Teren

Nr cadastral	Suprafața (mp)*	Observații / Referințe
	22.192	

* Suprafața este determinată în planul de proiecție Stereo 70.



Date referitoare la teren

Crt	Categorie folosință	Intravilan	Suprafața (mp)	Tarla	Parcelă	Nr. topo	Observații / Referințe
1	arabil	NU	22.192	39	48	-	

Lungime Segmente

1) Valorile lungimilor segmentelor sunt obținute din proiecție în plan.

Punct început	X / Y	Punct sfârșit	X / Y	Lungime segment (** (m)
1	348.222,415 292.585,857	2	348.820,57 292.555,02	598.949
2	348.820,57 292.555,02	3	348.823,301 292.591,975	37.056
3	348.823,301 292.591,975	4	348.224,972 292.622,82	599.124
4	348.224,972 292.622,82	1	348.222,415 292.585,857	37.051

** Lungimile segmentelor sunt determinate în planul de proiecție Stereo 70 și sunt rotunjite la 1 milimetru.

***** Distanţa dintre puncte este formată din segmente cumulate ce sunt mai mici decât valoarea 1 milimetru.**

**DATE DESPRE IMOBILUL NR. 10742**

Oficiul de Cadastru și Publicitate Imobiliară DOLJ
Biroul de Cadastru și Publicitate Imobiliară Craiova

A. Partea I. Descrierea imobilului

TEREN Extravilan

Adresa: Jud. Dolj, T 39, P 49

Nr. Crt	Nr cadastral Nr. topografic	Suprafața* (mp)	Observații / Referințe
A1	34854	4.200	Sector cadastral:6 Teren neimprejmuit;

B. Partea II. Proprietari și acte

Inscrieri privitoare la dreptul de proprietate și alte drepturi reale	Referințe
46460 / 22/03/2017	
Hotarare Judecatoreasca nr. SENTINTA CIVILA NR.2218, din 10/11/2011 emis de JUDECATORIA CALAFAT;	
B1	A1
Intabulare, drept de PROPRIETATE, dobandit prin Hotarare Judecatoreasca, cota actuala 1/1, cota initiala 1/1 1) SC EAST WAY SPEDITION SRL, CIF:13176107	

C. Partea III. SARCINI .

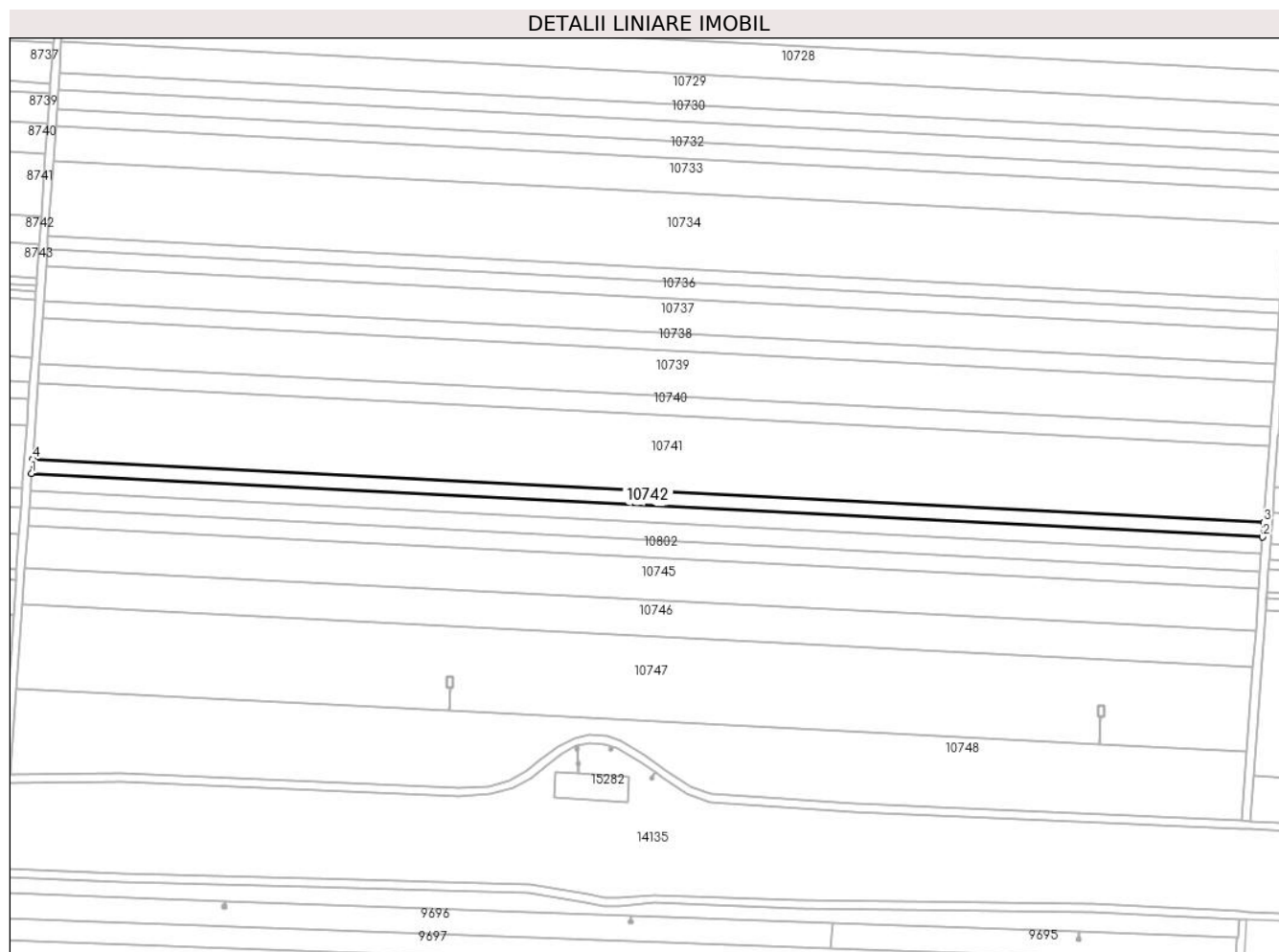
Inscrieri privind dezmembramintele dreptului de proprietate, drepturi reale de garanție și sarcini	Referințe
NU SUNT	

Anexa Nr. 1 La Partea I

Teren

Nr cadastral	Suprafața (mp)*	Observații / Referințe
34854	4.200	

* Suprafața este determinată în planul de proiecție Stereo 70.



Date referitoare la teren

Crt	Categorie folosință	Intravilan	Suprafața (mp)	Tarla	Parcelă	Nr. topo	Observații / Referințe
1	arabil	NU	4.200	39	49	-	

Lungime Segmente

1) Valorile lungimilor segmentelor sunt obținute din proiecție în plan.

Punct început	X / Y	Punct sfârșit	X / Y	Lungime segment (** (m)
1	348.221,931 292.578,86	2	348.820,052 292.548,025	598.915
2	348.820,052 292.548,025	3	348.820,57 292.555,02	7.014
3	348.820,57 292.555,02	4	348.222,415 292.585,857	598.949
4	348.222,415 292.585,857	1	348.221,931 292.578,86	7.014

** Lungimile segmentelor sunt determinate în planul de proiecție Stereo 70 și sunt rotunjite la 1 milimetru.

***** Distanţa dintre puncte este formată din segmente cumulate ce sunt mai mici decât valoarea 1 milimetru.**

**DATE DESPRE IMOBILUL NR. 10743**

Oficiul de Cadastru și Publicitate Imobiliară DOLJ
Biroul de Cadastru și Publicitate Imobiliară Craiova

A. Partea I. Descrierea imobilului

TEREN Extravilan

Nr. CF vechi:314
Nr. cadastral vechi:490

Adresa: Jud. Dolj, T 39, P 49

Nr. Crt	Nr cadastral Nr. topografic	Suprafața* (mp)	Observații / Referințe
A1	33371	Din acte: 5.000 Masurata: 5.002	Sector cadastral:6 Teren neimprejmuit;

B. Partea II. Proprietari și acte

Inscrieri privitoare la dreptul de proprietate și alte drepturi reale	Referințe
48037 / 30/06/2008	
Hotarare Judecatoreasca nr. 2262, din 11/12/2007 emis de Judecatoria Calafat dosar nr 2683/201/2007;	
B1	Intabulare, drept de PROPRIETATE, dobandit prin Hotarare Judecatoreasca, cota actuala 1/1, cota initiala 1/1
	1) SC EAST WAY SPEDITION SRL , CIF:9999999999999, LIPSA CUI <i>OBSERVATII: (provenita din conversia CF 314)</i>
150604 / 28/07/2020	
Act Notarial nr. Contract de ipoteca aut nr. 658, din 16/07/2020 emis de Marincas Eugen;	
B2	se noteaza interdictiile de intrainare, grevare , inchiriere, dezmembrare , comsare, restructurare, amenajare , demolare si construire
	1) LIBRA INTERNET BANK S.A. , CIF:8119644
85682 / 10/05/2022	
Act Notarial nr. contract de ipoteca imobiliara aut nr 418, din 02/05/2022 emis de NP Marincas Eugen;	
B3	se notează interdictiile de instrăinare, grevare, închiriere, dezmembrare, comasare, restructurare, amenajare, construire, demolare
	1) LIBRA INTERNET BANK S.A. , CIF:8119644

C. Partea III. SARCINI


Inscrieri privind dezmembramintele dreptului de proprietate, drepturi reale de garanție și sarcini	Referințe
150604 / 28/07/2020	
Act Notarial nr. Contract de ipoteca aut nr. 658, din 16/07/2020 emis de Marincas Eugen;	
C1	Intabulare, drept de IPOTECA, Valoare:7500000 RONsi celelalte obligatii de plata aferente creditului
	1) LIBRA INTERNET BANK S.A. , CIF:8119644
85682 / 10/05/2022	
Act Notarial nr. contract de ipoteca imobiliara aut nr 418, din 02/05/2022 emis de NP Marincas Eugen;	
C2	Intabulare, drept de IPOTECA, Valoare:4700000 LEsi celelalte obligatii aferente creditului
	1) LIBRA INTERNET BANK S.A. , CIF:8119644

Anexa Nr. 1 La Partea I

Teren

Nr cadastral	Suprafața (mp)*	Observații / Referințe
33371	Din acte: 5.000 Masurata: 5.002	

* Suprafața este determinată în planul de proiecție Stereo 70.



Date referitoare la teren

Crt	Categorie folosință	Intravilan	Suprafața (mp)	Tarla	Parcelă	Nr. topo	Observații / Referințe
1	arabil	NU	5.002	39	49	-	

Lungime Segmente

1) Valorile lungimilor segmentelor sunt obținute din proiecție în plan.

Punct început	X / Y	Punct sfârșit	X / Y	Lungime segment (** (m)
1	348.221,354 292.570,527	2	348.819,437 292.539,694	598.877
2	348.819,437 292.539,694	3	348.820,052 292.548,025	8.354
3	348.820,052 292.548,025	4	348.221,931 292.578,86	598.915
4	348.221,931 292.578,86	5	348.221,61 292.574,231	4.64
5	348.221,61 292.574,231	1	348.221,354 292.570,527	3.713

**** Lungimile segmentelor sunt determinate în planul de proiecție Stereo 70 și sunt rotunjite la 1 milimetru.**

***** Distanța dintre puncte este formată din segmente cumulate ce sunt mai mici decât valoarea 1 milimetru.**

**DATE DESPRE IMOBILUL NR. 10744**

Oficiul de Cadastru și Publicitate Imobiliară DOLJ
Biroul de Cadastru și Publicitate Imobiliară Craiova

A. Partea I. Descrierea imobilului

TEREN Extravilan

Adresa: Jud. Dolj, T39,P49

Nr. Crt	Nr cadastral Nr. topografic	Suprafața* (mp)	Observații / Referințe
A1	39709	5.000	Sector cadastral:6 Teren neimprejmuit;

B. Partea II. Proprietari și acte

Inscrieri privitoare la dreptul de proprietate și alte drepturi reale		Referințe
93749 / 20/05/2022		
Hotarare Judecatoreasca nr. SENTINTA CIVILA NR. 2356, din 06/12/2012 emis de JUDECATORIA CALAFAT, dosar nr 3769/201/2012;		
B1	Intabulare, drept de PROPRIETATE, dobandit prin Hotarare Judecatoreasca, cota actuala 1/1, cota initiala 1/1 1) SC EAST WAY SPEDITION SRL, CIF:13176107	A1

C. Partea III. SARCINI .

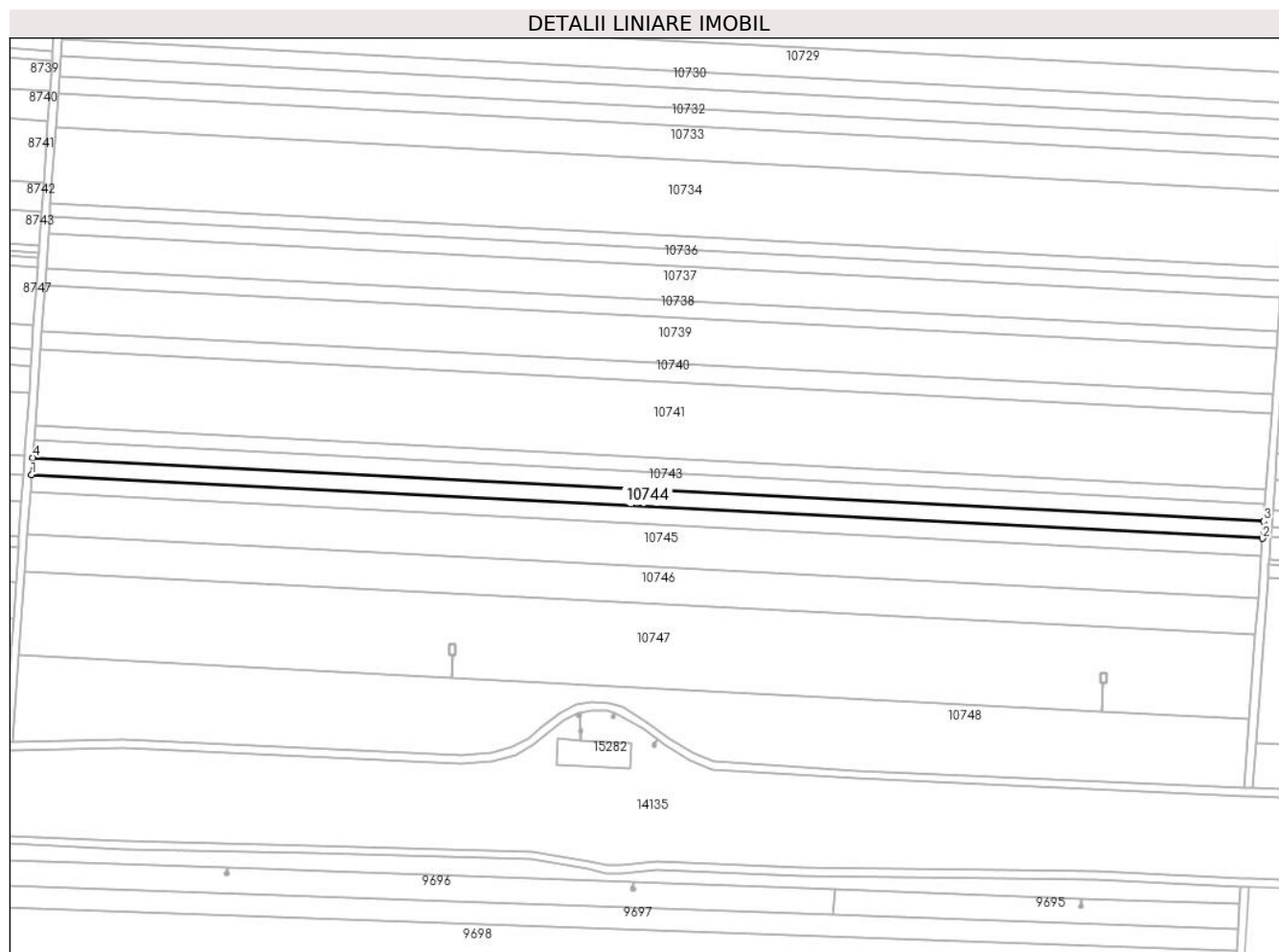
Inscrieri privind dezmembramintele dreptului de proprietate, drepturi reale de garanție și sarcini	Referințe
NU SUNT	

Anexa Nr. 1 La Partea I

Teren

Nr cadastral	Suprafața (mp)*	Observații / Referințe
39709	5.000	

* Suprafața este determinată în planul de proiecție Stereo 70.



Date referitoare la teren

Crt	Categorie folosință	Intra vilan	Suprafața (mp)	Tarla	Parcelă	Nr. topo	Observații / Referințe
1	arabil	NU	5.000	39	49	-	

Lungime Segmente

1) Valorile lungimilor segmentelor sunt obținute din proiecție în plan.

Punct început	X / Y	Punct sfârșit	X / Y	Lungime segment (** (m)
1	348.220,778 292.562,196	2	348.818,821 292.531,365	598.837
2	348.818,821 292.531,365	3	348.819,437 292.539,694	8.352
3	348.819,437 292.539,694	4	348.221,354 292.570,527	598.877
4	348.221,354 292.570,527	1	348.220,778 292.562,196	8.351

** Lungimile segmentelor sunt determinate în planul de proiecție Stereo 70 și sunt rotunjite la 1 milimetru.

***** Distanţa dintre puncte este formată din segmente cumulate ce sunt mai mici decât valoarea 1 milimetru.**

**DATE DESPRE IMOBILUL NR. 10745**

Oficiul de Cadastru și Publicitate Imobiliară DOLJ
Biroul de Cadastru și Publicitate Imobiliară Craiova

A. Partea I. Descrierea imobilului

TEREN Extravilan

Adresa: Jud. Dolj, T 39, P 49/1

Nr. Crt	Nr cadastral Nr. topografic	Suprafața* (mp)	Observații / Referințe
A1		12.382	Sector cadastral:6 Teren neimprejmuit;

B. Partea II. Proprietari și acte

Inscrieri privitoare la dreptul de proprietate și alte drepturi reale	Referințe
/	
Act Administrativ nr. TDP 968-58987, din 08/04/1994 emis de CJSDPAT DOLJ;	
B1	A1
Intabulare, drept de PROPRIETATE, dobandit prin Reconstituire, cota actuala 1/1, cota initiala 1/1	
1) NĂVIRLIE I. MIHALACHE, LIPSA CNP	

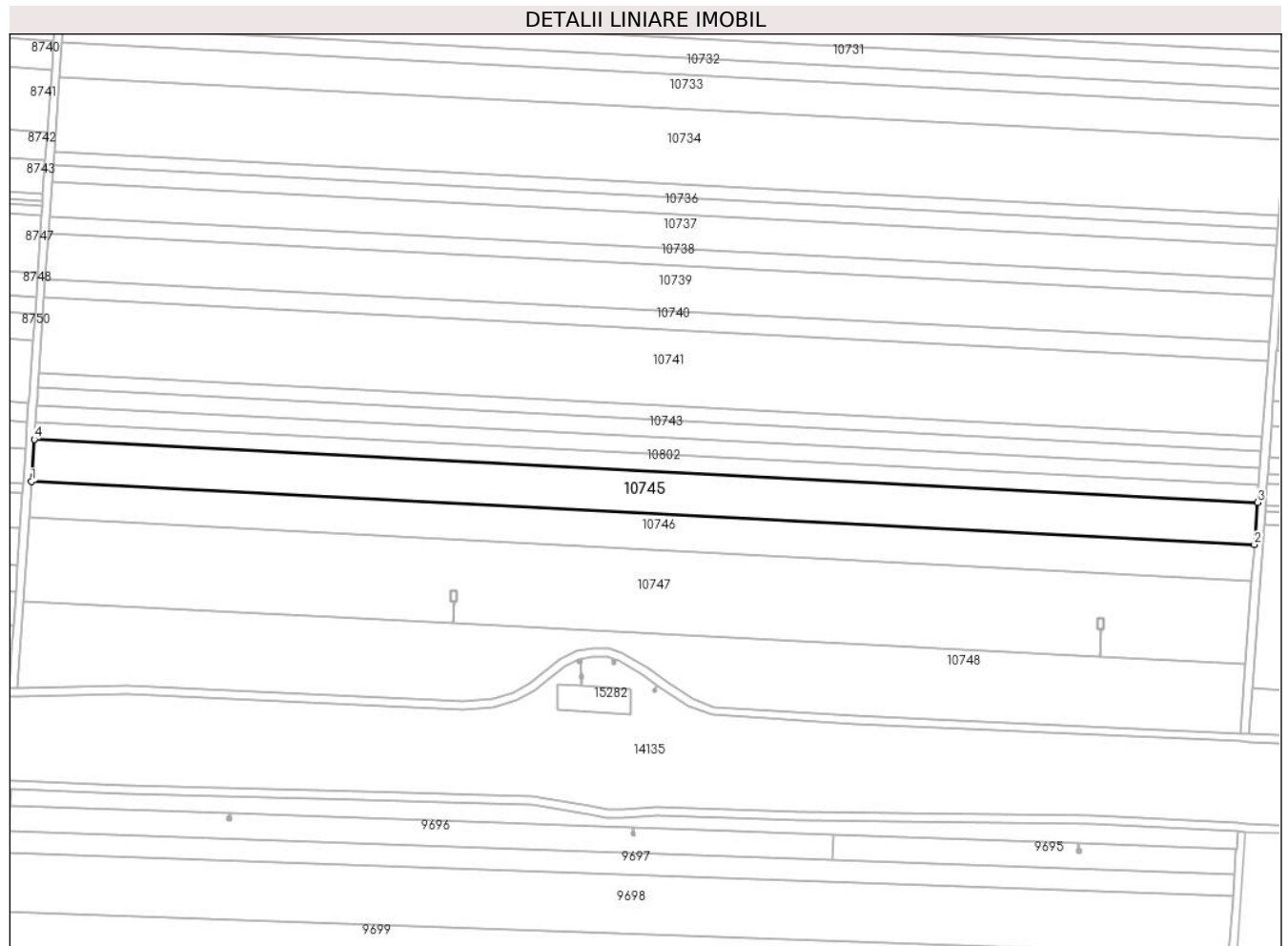
C. Partea III. SARCINI .

Inscrieri privind dezmembramintele dreptului de proprietate, drepturi reale de garanție și sarcini	Referințe
NU SUNT	

Teren

Nr cadastral	Suprafața (mp)*	Observații / Referințe
	12.382	

* Suprafața este determinată în planul de proiecție Stereo 70.



Date referitoare la teren

Crt	Categorie folosință	Intravilan	Suprafața (mp)	Tarla	Parcelă	Nr. topo	Observații / Referințe
1	arabil	NU	12.382	39	49/1	-	

Lungime Segmente

1) Valorile lungimilor segmentelor sunt obținute din proiecție în plan.

Punct început	X / Y	Punct sfârșit	X / Y	Lungime segment (** (m)
1	348.218,764 292.533,081	2	348.816,67 292.502,257	598.7
2	348.816,67 292.502,257	3	348.818,194 292.522,886	20.685
3	348.818,194 292.522,886	4	348.220,191 292.553,715	598.797
4	348.220,191 292.553,715	1	348.218,764 292.533,081	20.683

** Lungimile segmentelor sunt determinate în planul de proiecție Stereo 70 și sunt rotunjite la 1 milimetru.

***** Distanţa dintre puncte este formată din segmente cumulate ce sunt mai mici decât valoarea 1 milimetru.**

**DATE DESPRE IMOBILUL NR. 10746**

Oficiul de Cadastru și Publicitate Imobiliară DOLJ
Biroul de Cadastru și Publicitate Imobiliară Craiova

A. Partea I. Descrierea imobilului

TEREN Extravilan

Adresa: Jud. Dolj, T 39, P 50

Nr. Crt	Nr cadastral Nr. topografic	Suprafața* (mp)	Observații / Referințe
A1	32890	10.594	Sector cadastral:6 Teren neimprejmuat;

B. Partea II. Proprietari și acte

Inscrieri privitoare la dreptul de proprietate și alte drepturi reale		Referințe
29163 / 11/03/2014		
Actiune In Instanta nr. sentinta civila nr 2088, din 03/11/2011 emis de Judecatoria Calafat (dosar nr 3334/201/2011);		
B1	Intabulare, drept de PROPRIETATE, dobandit prin Hotarare Judecatoreasca, cota actuala 1/1, cota initiala 1/1 1) SC EAST WAY SPEDITION SRL, CIF:999999999999, LIPSA CUI	A1
150776 / 28/07/2020		
Act Notarial nr. C. IP. 658, din 16/07/2020 emis de Marincas Eugen;		
B2	Se noteaza interdictiile de instrainare, grevare, inchiriere, dezmembrare, comasare, restructurare, amenajare, construire, demolare 1) LIBRA INTERNET BANK S.A., CIF:8119644	A1
85107 / 09/05/2022		
Act Notarial nr. 418, din 02/05/2022 emis de Marincas Eugen;		
B3	se noteaza interdictiile de instrainare, grevare, inchiriere, dezmembrare, comasare, restructurare, amenajare, construire, demolare, 1) LIBRA INTERNET BANK S.A., CIF:8119644	A1

C. Partea III. SARCINI

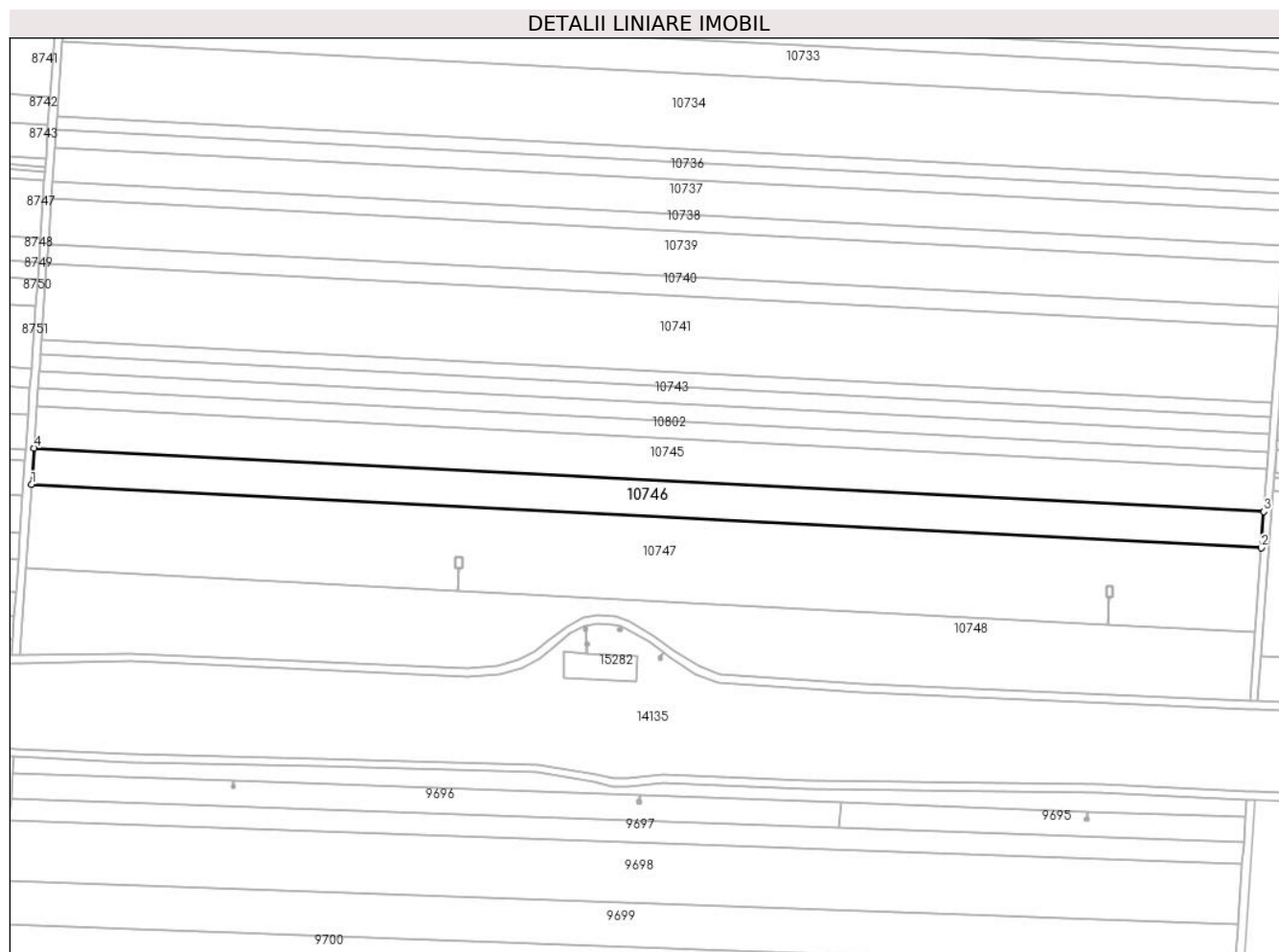
Inscrieri privind dezmembramintele dreptului de proprietate, drepturi reale de garanție și sarcini		Referințe
150776 / 28/07/2020		
Act Notarial nr. C. IP. 658, din 16/07/2020 emis de Marincas Eugen;		
C1	Intabulare, drept de IPOTECA, Valoare:7500000 RON, si celelalte obligatii de plata aferente creditului 1) LIBRA INTERNET BANK S.A., CIF:8119644	A1
85107 / 09/05/2022		
Act Notarial nr. 418, din 02/05/2022 emis de Marincas Eugen;		
C2	Intabulare, drept de IPOTECA, Valoare:4700000 LEI+ celelalte obligatii de plata afrente creditului, 1) LIBRA INTERNET BANK S.A., CIF:8119644	A1

Anexa Nr. 1 La Partea I

Teren

Nr cadastral	Suprafața (mp)*	Observații / Referințe
32890	10.594	

* Suprafața este determinată în planul de proiecție Stereo 70.



Date referitoare la teren

Crt	Categorie folosință	Intravilan	Suprafața (mp)	Tarla	Parcelă	Nr. topo	Observații / Referințe
1	arabil	NU	10.594	39	50	-	

Lungime Segmente

1) Valorile lungimilor segmentelor sunt obținute din proiecție în plan.

Punct început	X / Y	Punct sfârșit	X / Y	Lungime segment (** (m)
1	348.217,542 292.515,424	2	348.815,365 292.484,605	598.617
2	348.815,365 292.484,605	3	348.816,67 292.502,257	17.7
3	348.816,67 292.502,257	4	348.218,764 292.533,081	598.7
4	348.218,764 292.533,081	1	348.217,542 292.515,424	17.699

** Lungimile segmentelor sunt determinate în planul de proiecție Stereo 70 și sunt rotunjite la 1 milimetru.

***** Distanţa dintre puncte este formată din segmente cumulate ce sunt mai mici decât valoarea 1 milimetru.**

**DATE DESPRE IMOBILUL NR. 10747**

Oficiul de Cadastru și Publicitate Imobiliară DOLJ
Biroul de Cadastru și Publicitate Imobiliară Craiova

A. Partea I. Descrierea imobilului

TEREN Extravilan

Adresa: Jud. Dolj, T 39, P 51

Nr. Crt	Nr cadastral Nr. topografic	Suprafața* (mp)	Observații / Referințe
A1		24.472	Sector cadastral:6 Teren neimprejmuit;

B. Partea II. Proprietari și acte

Inscrieri privitoare la dreptul de proprietate și alte drepturi reale	Referințe
/	
Act Notarial nr. CM 104, din 05/04/2010 emis de BNP STOENESCU FLOREA;	
B1	A1
Intabulare, drept de PROPRIETATE, dobandit prin Succesiune, cota actuala 1/1, cota initiala 1/1	
1) GĂNESCU NAPOLION	

C. Partea III. SARCINI .

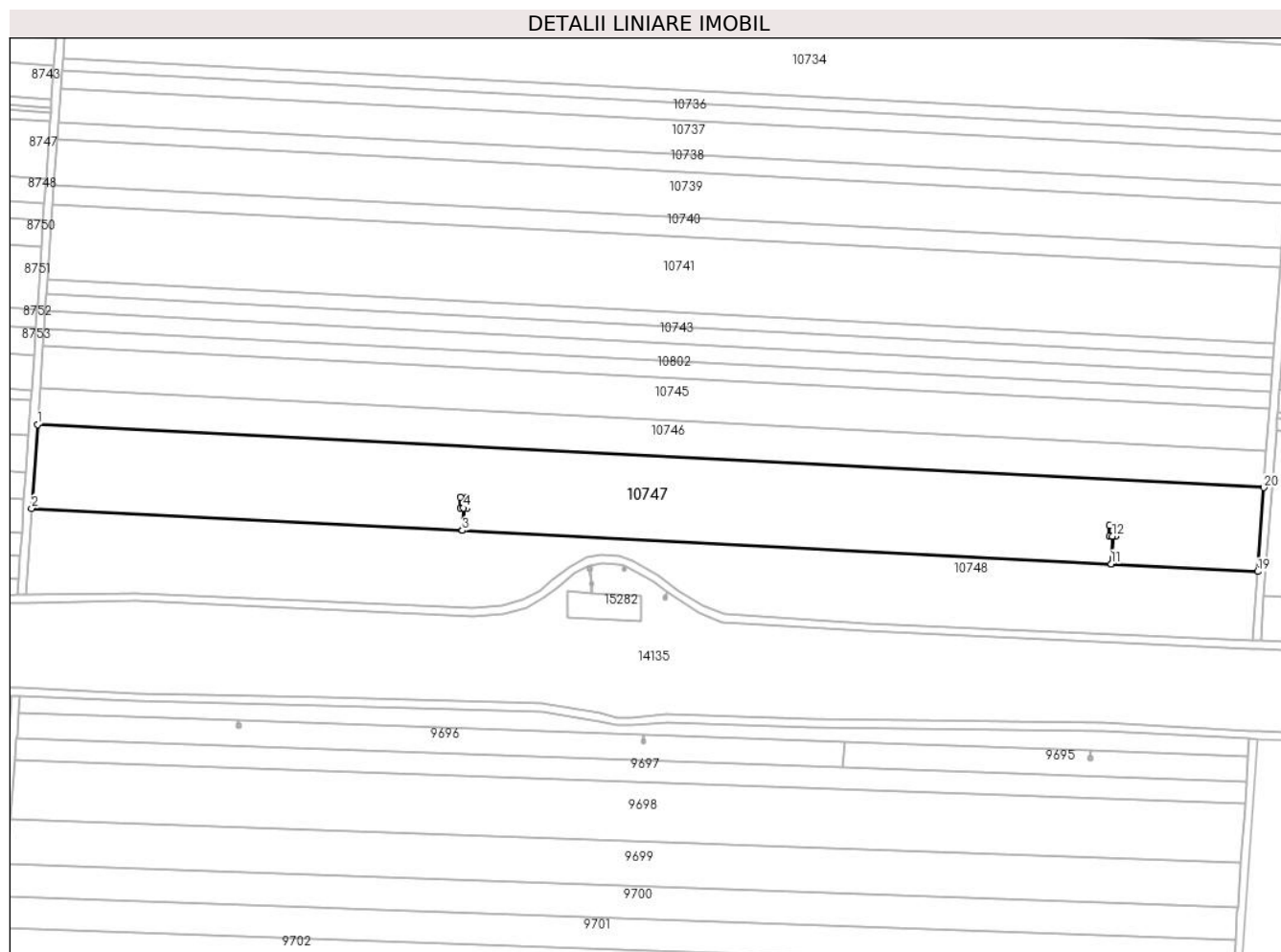
Inscrieri privind dezmembramintele dreptului de proprietate, drepturi reale de garanție și sarcini	Referințe
NU SUNT	

Anexa Nr. 1 La Partea I

Teren

Nr cadastral	Suprafața (mp)*	Observații / Referințe
	24.472	

* Suprafața este determinată în planul de proiecție Stereo 70.



Date referitoare la teren

Crt	Categorie folosință	Intra vilan	Suprafața (mp)	Tarla	Parcelă	Nr. topo	Observații / Referințe
1	arabil	NU	24.472	39	51	-	

Lungime Segmente

1) Valorile lungimilor segmentelor sunt obținute din proiecție în plan.

Punct început	X / Y	Punct sfârșit	X / Y	Lungime segment (** (m)
1	348.217,542 292.515,424	2	348.214,717 292.474,574	40.948
2	348.214,717 292.474,574	3	348.424,755 292.463,746	210.317
3	348.424,755 292.463,746	4	348.425,32 292.474,705	10.974
4	348.425,32 292.474,705	5	348.423,765 292.474,705	1.555
5	348.423,765 292.474,705	6	348.423,765 292.479,925	5.22

Punct început	X / Y	Punct sfârşit	X / Y	Lungime segment (** (m)
6	348.423,765 292.479,925	7	348.426,875 292.479,925	3.11
7	348.426,875 292.479,925	8	348.426,875 292.474,705	5.22
8	348.426,875 292.474,705	9	348.425,325 292.474,705	1.55
9	348.425,325 292.474,705	10	348.424,76 292.463,746	10.974
10	348.424,76 292.463,746	11	348.740,886 292.447,449	316.546
11	348.740,886 292.447,449	12	348.741,585 292.461,004	13.573
12	348.741,585 292.461,004	13	348.740,005 292.461,004	1.58
13	348.740,005 292.461,004	14	348.740,005 292.466,084	5.08
14	348.740,005 292.466,084	15	348.743,165 292.466,084	3.16
15	348.743,165 292.466,084	16	348.743,165 292.461,004	5.08
16	348.743,165 292.461,004	17	348.741,59 292.461,004	1.575
17	348.741,59 292.461,004	18	348.740,891 292.447,448	13.574
18	348.740,891 292.447,448	19	348.812,346 292.443,765	71.55
19	348.812,346 292.443,765	20	348.815,365 292.484,605	40.951
20	348.815,365 292.484,605	1	348.217,542 292.515,424	598.617

** Lungimile segmentelor sunt determinate în planul de proiecție Stereo 70 și sunt rotunjite la 1 milimetru.

*** Distanța dintre puncte este formată din segmente cumulate ce sunt mai mici decât valoarea 1 milimetru.

**DATE DESPRE IMOBILUL NR. 10748**

Oficiul de Cadastru și Publicitate Imobiliară DOLJ
Biroul de Cadastru și Publicitate Imobiliară Craiova

A. Partea I. Descrierea imobilului

TEREN Extravilan

Adresa: Jud. Dolj, T 39, P 55

Nr. Crt	Nr cadastral Nr. topografic	Suprafața* (mp)	Observații / Referințe
A1	30024	20.000	Sector cadastral:6 Teren neimprejmuit;

B. Partea II. Proprietari și acte

Inscrieri privitoare la dreptul de proprietate și alte drepturi reale		Referințe
37226 / 18/06/2010		
Act Notarial nr. CVC NR.1414, din 19/06/2006 emis de BNP DANA TOMITA;		
B1	Intabulare, drept de PROPRIETATEcumparare, dobandit prin Conventie, cota actuala 1/1, cota initiala 1/1	A1
	1) SGAIBA ION	
	2) SGAIBA MARIANA, LIPSA CNP	

C. Partea III. SARCINI .

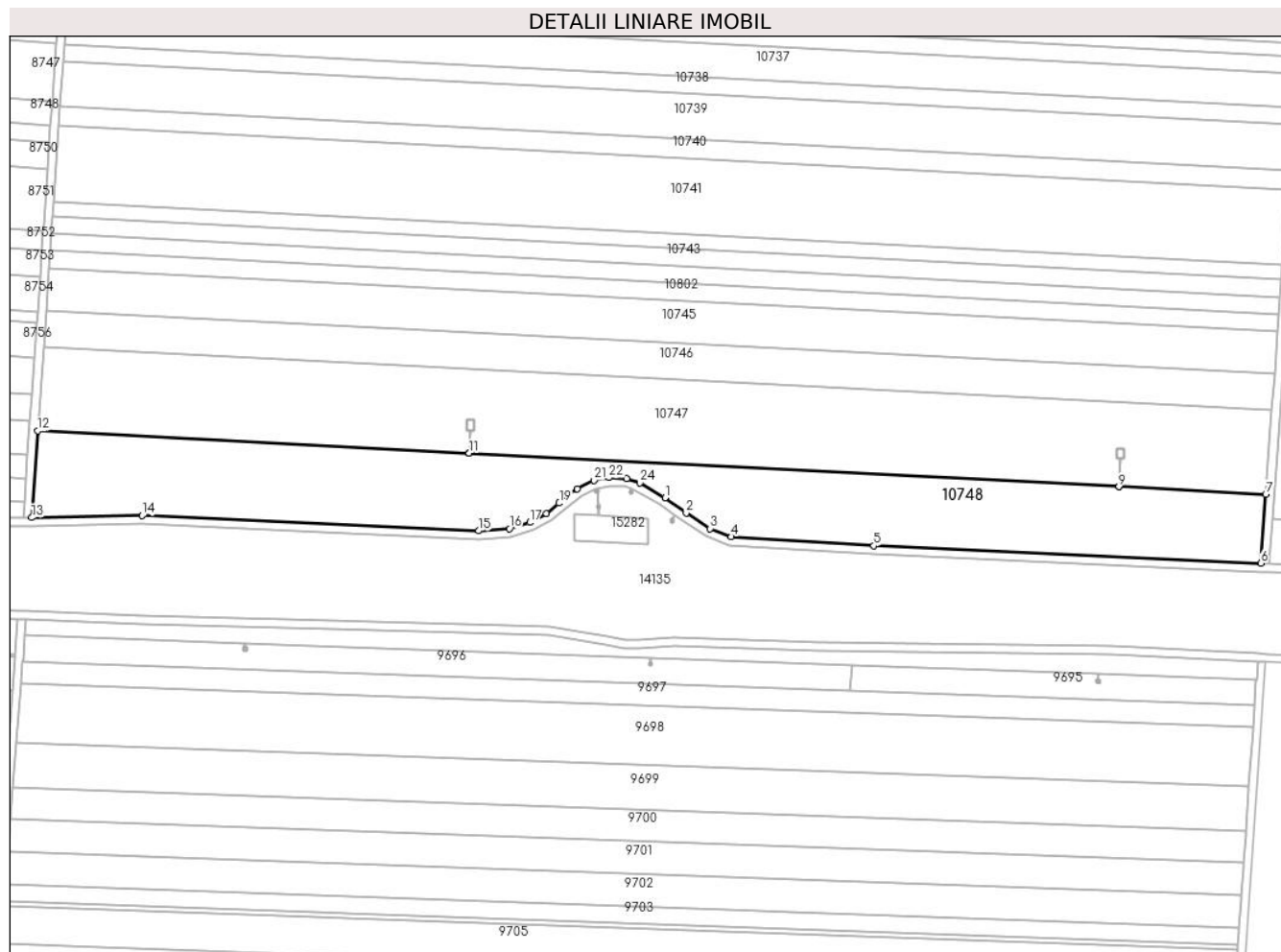
Inscrieri privind dezmembramintele dreptului de proprietate, drepturi reale de garanție și sarcini	Referințe
NU SUNT	

Anexa Nr. 1 La Partea I

Teren

Nr cadastral	Suprafața (mp)*	Observații / Referințe
30024	20.000	

* Suprafața este determinată în planul de proiecție Stereo 70.



Date referitoare la teren

Crt	Categorie folosință	Intravilan	Suprafața (mp)	Tarla	Parcelă	Nr. topo	Observații / Referințe
1	arabil	NU	20.000	39	55	-	

Lungime Segmente

1) Valorile lungimilor segmentelor sunt obținute din proiecție în plan.

Punct început	X / Y	Punct sfârșit	X / Y	Lungime segment (** (m)
1	348.520,01 292.442,097	2	348.530,31 292.434,572	12.756
3	348.541,998 292.427,048	4	348.552,279 292.423,113	11.008
5	348.621,624 292.418,669	6	348.809,866 292.410,21	188.432
7	348.812,346 292.443,765	8	348.740,891 292.447,448	71.55
9	348.740,886 292.447,449	10	348.424,76 292.463,746	316.546

Punct început	X / Y	Punct sfârșit	X / Y	Lungime segment (** (m)
2	348.530,31 292.434,572	3	348.541,998 292.427,048	13.9
4	348.552,279 292.423,113	5	348.621,624 292.418,669	69.487
6	348.809,866 292.410,21	7	348.812,346 292.443,765	33.647
8	348.740,891 292.447,448	9	348.740,886 292.447,449	0.005
10	348.424,76 292.463,746	11	348.424,755 292.463,746	0.005

Punct început	X / Y	Punct sfârșit	X / Y	Lungime segment (** (m))
11	348.424,755 292.463,746	12	348.214,717 292.474,574	210.317
13	348.211,799 292.432,406	14	348.265,632 292.433,403	53.842
15	348.429,355 292.425,953	16	348.444,257 292.427,048	14.942
17	348.454,192 292.430,043	18	348.462,3 292.434,426	9.217
19	348.468,51 292.439,467	20	348.477,349 292.446,334	11.193
21	348.485,53 292.450,497	22	348.492,689 292.451,812	7.279
23	348.501,382 292.451,447	24	348.507,811 292.449,256	6.792

Punct început	X / Y	Punct sfârșit	X / Y	Lungime segment (** (m))
12	348.214,717 292.474,574	13	348.211,799 292.432,406	42.269
14	348.265,632 292.433,403	15	348.429,355 292.425,953	163.892
16	348.444,257 292.427,048	17	348.454,192 292.430,043	10.377
18	348.462,3 292.434,426	19	348.468,51 292.439,467	7.998
20	348.477,349 292.446,334	21	348.485,53 292.450,497	9.179
22	348.492,689 292.451,812	23	348.501,382 292.451,447	8.701
24	348.507,811 292.449,256	1	348.520,01 292.442,097	14.145

** Lungimile segmentelor sunt determinate în planul de proiecție Stereo 70 și sunt rotunjite la 1 milimetru.

*** Distanța dintre puncte este formată din segmente cumulate ce sunt mai mici decât valoarea 1 milimetru.

**DATE DESPRE IMOBILUL NR. 10749**

Oficiul de Cadastru și Publicitate Imobiliară DOLJ
Biroul de Cadastru și Publicitate Imobiliară Craiova

A. Partea I. Descrierea imobilului

TEREN Extravilan

Nr. CF vechi:232
Nr. cadastral vechi:308

Adresa: Jud. Dolj, T 39, P 53

Nr. Crt	Nr cadastral Nr. topografic	Suprafața* (mp)	Observații / Referințe
A1	35246	16	Sector cadastral:6 Teren neimprejmuit;

Construcții

Crt	Nr cadastral Nr. topografic	Adresa	Observații / Referințe
A1.1	35246-C1	Jud. Dolj, T 39, P 53	Nr. niveluri:1; S. construita la sol:16 mp; C1 - stalp cu nr. 307 Sn cu Sc = 16,14 mp

B. Partea II. Proprietari și acte

Inscrieri privitoare la dreptul de proprietate și alte drepturi reale		Referințe
44452 / 17/10/2006		
Hotarare Judecatoreasca nr. 2060, din 30/11/2004 emis de Guvernul Romaniei;		
B1	Intabulare, drept de PROPRIETATE, dobandit prin Lege, cota actuala 1/1, cota initiala 1/1 1) STATUL ROMAN , CIF:999999999999, LIPSA CUI	A1, A1.1

C. Partea III. SARCINI

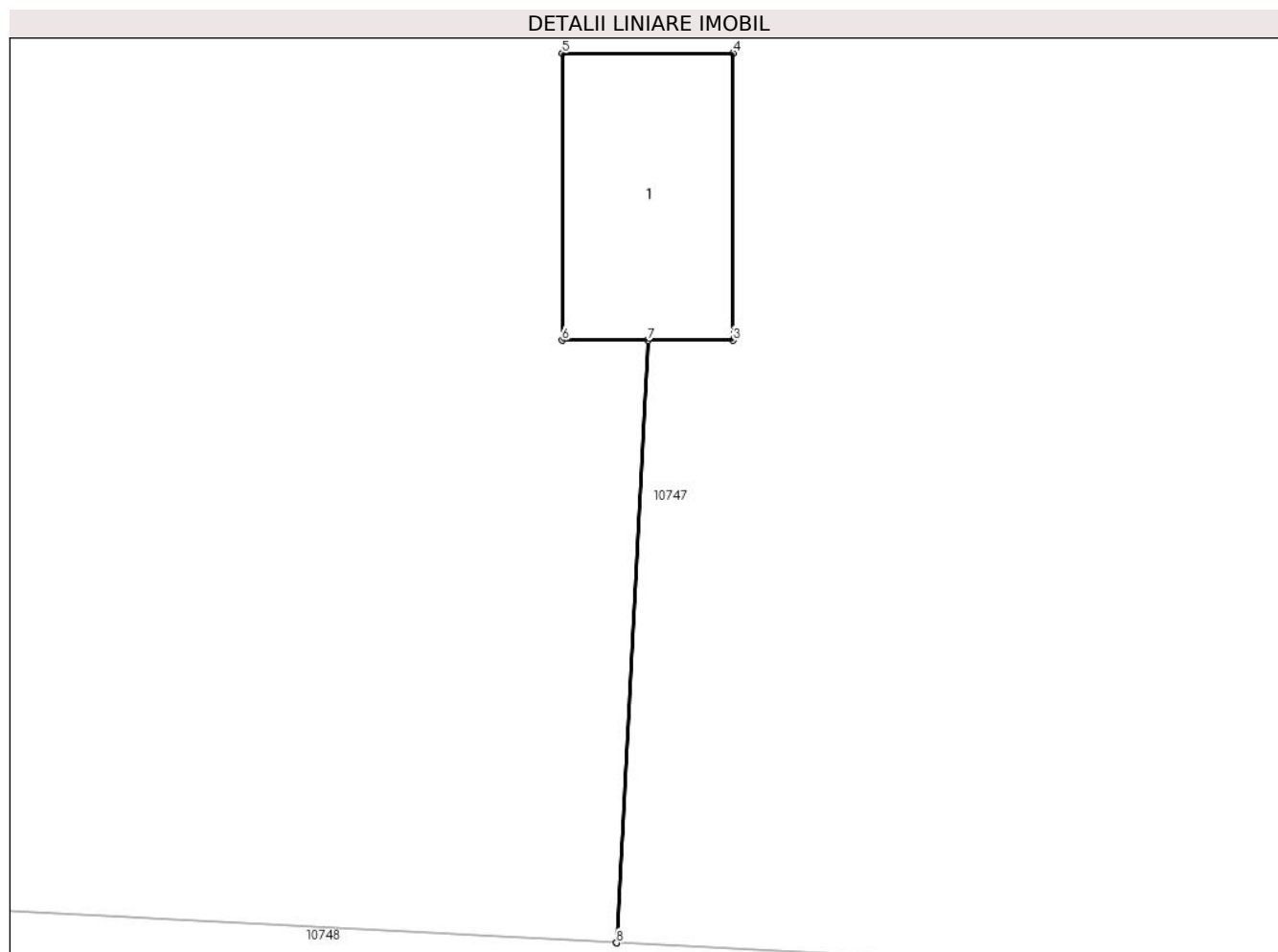
Inscrieri privind dezmembramintele dreptului de proprietate, drepturi reale de garanție și sarcini		Referințe
44452 / 17/10/2006		
Act Administrativ nr. 1, din 01/01/2004 emis de Ministerul Economiei si Comertului (act aditional nr 2 din 01.01.2006, emis de Ministerul Economiei si Comertului);		
C1	Intabulare, drept de CONCESIUNE pe o perioada de 49 de ani incepand cu data de 29.06.2004, cota actuala 1/1, cota initiala 1/1 1) CNTEE - TRANSELECTRICA SA SUC TRANSPORT CRAIOVA , CIF:999999999999, LIPSA CUI	A1, A1.1

Anexa Nr. 1 La Partea I

Teren

Nr cadastral	Suprafața (mp)*	Observații / Referințe
35246	16	

* Suprafața este determinată în planul de proiecție Stereo 70.



Date referitoare la teren

Crt	Categorie folosință	Intra vilan	Suprafața (mp)	Tarla	Parcelă	Nr. topo	Observații / Referințe
1	arabil	NU	16	39	53	-	S = 16,14 mp, Sm = 16,14 mp

Date referitoare la construcții

Crt	Număr	Destinație construcție	Supraf. (mp)	Situație juridică	Observații / Referințe
A1.1	35246-C1	construcții industriale și edilitare	16	Cu acte	Nr. niveluri:1; S. construită la sol:16 mp; C1 - stalp cu nr. 307 Sn cu Sc = 16,14 mp

Lungime Segmente

1) Valorile lungimilor segmentelor sunt obținute din proiecție în plan.

Punct început	X / Y	Punct sfârșit	X / Y	Lungime segment (** (m)
1	348.424,76 292.463,746	2	348.425,325 292.474,705	10.974
2	348.425,325 292.474,705	3	348.426,875 292.474,705	1.55
3	348.426,875 292.474,705	4	348.426,875 292.479,925	5.22

Punct început	X / Y	Punct sfârșit	X / Y	Lungime segment (** (m)
4	348.426,875 292.479,925	5	348.423,765 292.479,925	3.11
5	348.423,765 292.479,925	6	348.423,765 292.474,705	5.22
6	348.423,765 292.474,705	7	348.425,32 292.474,705	1.555
7	348.425,32 292.474,705	8	348.424,755 292.463,746	10.974
8	348.424,755 292.463,746	1	348.424,76 292.463,746	0.005

** Lungimile segmentelor sunt determinate în planul de proiecție Stereo 70 și sunt rotunjite la 1 milimetru.

*** Distanța dintre puncte este formată din segmente cumulate ce sunt mai mici decât valoarea 1 milimetru.

**DATE DESPRE IMOBILUL NR. 10750**

Oficiul de Cadastru și Publicitate Imobiliară DOLJ
Biroul de Cadastru și Publicitate Imobiliară Craiova

A. Partea I. Descrierea imobilului

TEREN Extravilan

Nr. CF vechi:233
Nr. cadastral vechi:309

Adresa: Jud. Dolj, T 39, P 53

Nr. Crt	Nr cadastral Nr. topografic	Suprafața* (mp)	Observații / Referințe
A1	35245	16	Sector cadastral:6 Teren neimprejmuit;

Construcții

Crt	Nr cadastral Nr. topografic	Adresa	Observații / Referințe
A1.1	35245-C1	Jud. Dolj, T 39, P 53	Nr. niveluri:1; S. construita la sol:16 mp; C1 - stalp cu nr. 308 Sn cu Sc = 16,05 mp

B. Partea II. Proprietari și acte

Inscrieri privitoare la dreptul de proprietate și alte drepturi reale		Referințe
44453 / 17/10/2006		
Hotarare Judecatoreasca nr. 2060, din 30/11/2004 emis de Guvernul Romaniei;		
B1	Intabulare, drept de PROPRIETATE, dobandit prin Lege, cota actuala 1/1, cota initiala 1/1 1) STATUL ROMAN , CIF:999999999999, LIPSA CUI	A1, A1.1

C. Partea III. SARCINI

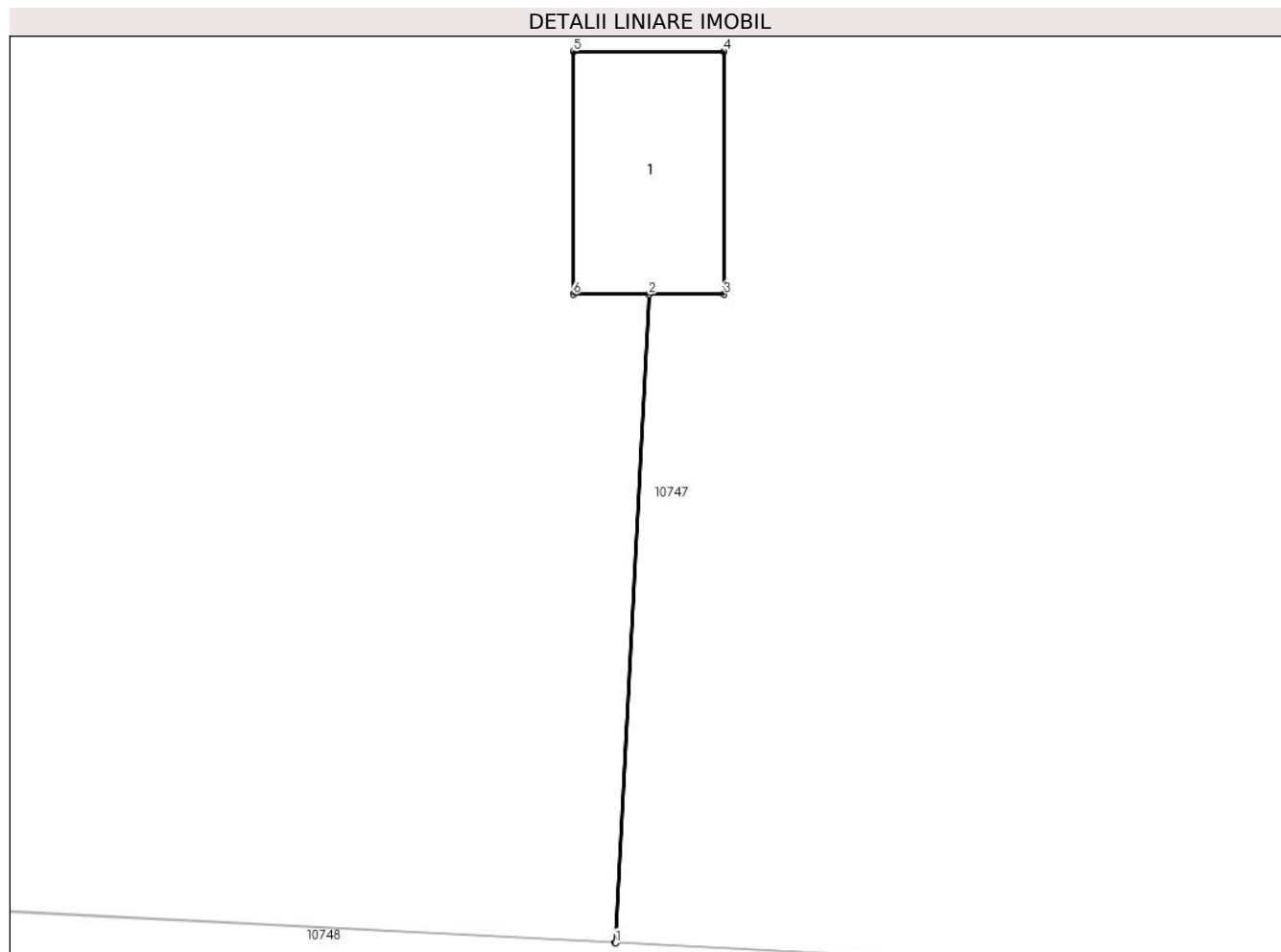
Inscrieri privind dezmembramintele dreptului de proprietate, drepturi reale de garanție și sarcini		Referințe
44453 / 17/10/2006		
Act Administrativ nr. 1, din 01/01/2004 emis de Ministerul Economiei si Comertului (act aditional nr 2 din 01.01.2006, emis de Ministerul Economiei si Comertului);		
C1	Intabulare, drept de CONCESIUNE pe o perioada de 49 de ani incepand cu data de 29.06.2004, cota actuala 1/1, cota initiala 1/1 1) CNTEE TRANSELECTRICA SA SUC TRANSPORT CRAIOVA , CIF:999999999999, LIPSA CUI	A1, A1.1

Anexa Nr. 1 La Partea I

Teren

Nr cadastral	Suprafața (mp)*	Observații / Referințe
35245	16	

* Suprafața este determinată în planul de proiecție Stereo 70.



Date referitoare la teren

Crt	Categorie folosință	Intra vilan	Suprafața (mp)	Tarla	Parcelă	Nr. topo	Observații / Referințe
1	arabil	NU	16	39	53	-	S = 16,05 mp, Sm = 16,05 mp

Date referitoare la construcții

Crt	Număr	Destinație construcție	Supraf. (mp)	Situație juridică	Observații / Referințe
A1.1	35245-C1	construcții industriale și edilitare	16	Cu acte	Nr. niveluri:1; S. construită la sol:16 mp; C1 - stalp cu nr. 308 Sn cu Sc = 16,05 mp

Lungime Segmente

1) Valorile lungimilor segmentelor sunt obținute din proiecție în plan.

Punct început	X / Y	Punct sfârșit	X / Y	Lungime segment (** (m)
1	348.740,891 292.447,448	2	348.741,59 292.461,004	13.574
2	348.741,59 292.461,004	3	348.743,165 292.461,004	1.575
3	348.743,165 292.461,004	4	348.743,165 292.466,084	5.08

Punct început	X / Y	Punct sfârșit	X / Y	Lungime segment (** (m)
4	348.743,165 292.466,084	5	348.740,005 292.466,084	3.16
5	348.740,005 292.466,084	6	348.740,005 292.461,004	5.08
6	348.740,005 292.461,004	7	348.741,585 292.461,004	1.58
7	348.741,585 292.461,004	8	348.740,886 292.447,449	13.573
8	348.740,886 292.447,449	1	348.740,891 292.447,448	0.005

** Lungimile segmentelor sunt determinate în planul de proiecție Stereo 70 și sunt rotunjite la 1 milimetru.

*** Distanța dintre puncte este formată din segmente cumulate ce sunt mai mici decât valoarea 1 milimetru.

**DATE DESPRE IMOBILUL NR. 10751**

Oficiul de Cadastru și Publicitate Imobiliară DOLJ
Biroul de Cadastru și Publicitate Imobiliară Craiova

A. Partea I. Descrierea imobilului

TEREN Extravilan

Adresa: Jud. Dolj, De 28/1

Nr. Crt	Nr cadastral Nr. topografic	Suprafața* (mp)	Observații / Referințe
A1		2.640	Sector cadastral:6 Teren neimprejmuit;

B. Partea II. Proprietari și acte

Inscrieri privitoare la dreptul de proprietate și alte drepturi reale	Referințe
/	
Act Normativ nr. Legea 7, din 13/03/1996 emis de PARLAMENTUL ROMÂNIEI;	
B1	Inscrierea provizorie, drept de PROPRIETATE, dobandit prin Lege, cota actuala 1/1, cota initiala 1/1
	1) NEIDENTIFICAT NEIDENTIFICAT, CIF:0000000000000, LIPSA CNP

C. Partea III. SARCINI .

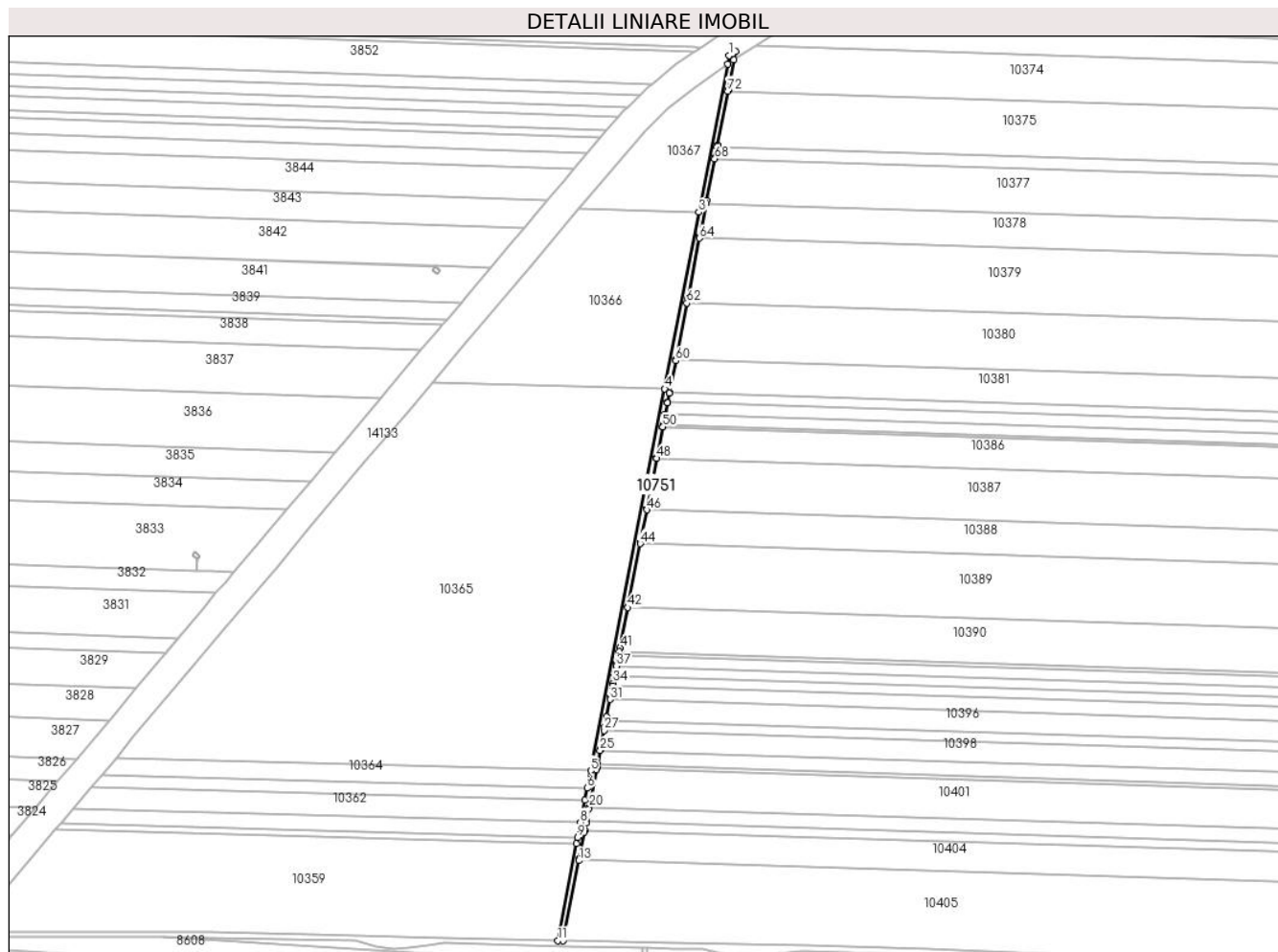
Inscrieri privind dezmembramintele dreptului de proprietate, drepturi reale de garanție și sarcini	Referințe
NU SUNT	

Anexa Nr. 1 La Partea I

Teren

Nr cadastral	Suprafața (mp)*	Observații / Referințe
	2.640	

* Suprafața este determinată în planul de proiecție Stereo 70.



Date referitoare la teren

Crt	Categorie folosință	Intravilan	Suprafața (mp)	Tarla	Parcelă	Nr. topo	Observații / Referințe
1	drum	NU	2.640	De 28/1	-	-	

Lungime Segmente

1) Valorile lungimilor segmentelor sunt obținute din proiecție în plan.

Punct început	X / Y	Punct sfârșit	X / Y	Lungime segment	Punct început	X / Y	Punct sfârșit	X / Y	Lungime segment	Punct început	X / Y	Punct sfârșit	X / Y	Lungime segment
1	347.844,149 295.790,277	2	347.842,924 295.783,958	6.437	2	347.842,924 295.783,958	3	347.821,984 295.676,005	109.9 65	3	347.821,984 295.676,005	4	347.796,964 295.547,022	131.3 87
4	347.796,964 295.547,022	5	347.742,862 295.268,108	284.1 13	5	347.742,862 295.268,108	6	347.740,387 295.255,347	12.99 9	6	347.740,387 295.255,347	7	347.738,687 295.246,583	8.927
7	347.738,687 295.246,583	8	347.735,52 295.230,259	16.62 8	8	347.735,52 295.230,259	9	347.733,417 295.219,413	11.04 8	9	347.733,417 295.219,413	10	347.732,511 295.214,746	4.754
10	347.732,511 295.214,746	11	347.718,789 295.144,002	72.06 3	11	347.718,789 295.144,002	12	347.722,843 295.143,895	4.055	12	347.722,843 295.143,895	13	347.734,203 295.202,462	59.65 9
13	347.734,203 295.202,462	14	347.734,403 295.203,493	1.05	14	347.734,403 295.203,493	15	347.738,27 295.223,429	20.30 8	15	347.738,27 295.223,429	16	347.738,544 295.224,842	1.439
16	347.738,544 295.224,842	17	347.739,56 295.230,079	5.335	17	347.739,56 295.230,079	18	347.739,834 295.231,493	1.44	18	347.739,834 295.231,493	19	347.741,5 295.240,082	8.749

Punct început	X / Y	Punct sfârșit	X / Y	Lungime segment	Punct început	X / Y	Punct sfârșit	X / Y	Lungime segment	Punct început	X / Y	Punct sfârșit	X / Y	Lungime segment
19	347.741,5 295.240,082	20	347.741,775 295.241,499	1.443	20	347.741,775 295.241,499	21	347.747,062 295.268,753	27.76 2	21	347.747,062 295.268,753	22	347.747,338 295.270,177	1.451
22	347.747,338 295.270,177	23	347.747,714 295.272,113	1.972	23	347.747,714 295.272,113	24	347.747,793 295.272,521	0.416	24	347.747,793 295.272,521	25	347.749,791 295.282,825	10.49 6
25	347.749,791 295.282,825	26	347.749,948 295.283,632	0.822	26	347.749,948 295.283,632	27	347.752,653 295.297,58	14.20 8	27	347.752,653 295.297,58	28	347.753,148 295.300,131	2.599
28	347.753,148 295.300,131	29	347.754,109 295.305,086	5.047	29	347.754,109 295.305,086	30	347.754,579 295.307,507	2.466	30	347.754,579 295.307,507	31	347.757,028 295.320,131	12.85 9
31	347.757,028 295.320,131	32	347.757,447 295.322,293	2.202	32	347.757,447 295.322,293	33	347.758,981 295.330,199	8.053	33	347.758,981 295.330,199	34	347.759,401 295.332,365	2.206
34	347.759,401 295.332,365	35	347.760,307 295.337,037	4.759	35	347.760,307 295.337,037	36	347.760,728 295.339,206	2.209	36	347.760,728 295.339,206	37	347.761,774 295.344,599	5.494
37	347.761,774 295.344,599	38	347.762,17 295.346,639	2.078	38	347.762,17 295.346,639	39	347.763,221 295.352,059	5.521	39	347.763,221 295.352,059	40	347.763,788 295.354,982	2.977
40	347.763,788 295.354,982	41	347.764,345 295.357,854	2.926	41	347.764,345 295.357,854	42	347.770,062 295.387,323	30.01 8	42	347.770,062 295.387,323	43	347.770,511 295.389,64	2.36
43	347.770,511 295.389,64	44	347.779,087 295.433,855	45.03 9	44	347.779,087 295.433,855	45	347.779,381 295.435,369	1.542	45	347.779,381 295.435,369	46	347.783,883 295.458,579	23.64 3
46	347.783,883 295.458,579	47	347.784,093 295.459,662	1.103	47	347.784,093 295.459,662	48	347.791,172 295.496,159	37.17 7	48	347.791,172 295.496,159	49	347.791,255 295.496,585	0.434
49	347.791,255 295.496,585	50	347.795,621 295.519,091	22.92 6	50	347.795,621 295.519,091	51	347.795,625 295.519,114	0.023	51	347.795,625 295.519,114	52	347.795,925 295.520,66	1.575
52	347.795,925 295.520,66	53	347.795,926 295.520,665	0.005	53	347.795,926 295.520,665	54	347.797,418 295.528,358	7.836	54	347.797,418 295.528,358	55	347.797,446 295.528,501	0.146
55	347.797,446 295.528,501	56	347.799,064 295.536,84	8.495	56	347.799,064 295.536,84	57	347.799,121 295.537,136	0.301	57	347.799,121 295.537,136	58	347.800,445 295.543,96	6.951
58	347.800,445 295.543,96	59	347.800,527 295.544,385	0.433	59	347.800,527 295.544,385	60	347.805,008 295.567,487	23.53 3	60	347.805,008 295.567,487	61	347.805,173 295.568,337	0.866
61	347.805,173 295.568,337	62	347.813,17 295.609,563	41.99 4	62	347.813,17 295.609,563	63	347.813,815 295.612,888	3.387	63	347.813,815 295.612,888	64	347.822,35 295.656,885	44.81 7
64	347.822,35 295.656,885	65	347.822,838 295.659,403	2.565	65	347.822,838 295.659,403	66	347.827,294 295.682,379	23.40 4	66	347.827,294 295.682,379	67	347.827,698 295.684,459	2.119
67	347.827,698 295.684,459	68	347.833,591 295.714,841	30.94 8	68	347.833,591 295.714,841	69	347.833,886 295.716,36	1.547	69	347.833,886 295.716,36	70	347.835,267 295.723,479	7.252
70	347.835,267 295.723,479	71	347.835,533 295.724,849	1.396	71	347.835,533 295.724,849	72	347.843,212 295.764,436	40.32 5	72	347.843,212 295.764,436	73	347.843,339 295.765,092	0.668
73	347.843,339 295.765,092	74	347.847,63 295.787,213	22.53 3	74	347.847,63 295.787,213	75	347.848,831 295.793,404	6.306	75	347.848,831 295.793,404	76	347.846,942 295.792,209	2.235
76	347.846,942 295.792,209	1	347.844,149 295.790,277	3.396										

** Lungimile segmentelor sunt determinate în planul de proiecție Stereo 70 și sunt rotunjite la 1 milimetru.

*** Distanța dintre puncte este formată din segmente cumulate ce sunt mai mici decât valoarea 1 milimetru.

**DATE DESPRE IMOBILUL NR. 10752**

Oficiul de Cadastru și Publicitate Imobiliară DOLJ
Biroul de Cadastru și Publicitate Imobiliară Craiova

A. Partea I. Descrierea imobilului

TEREN Extravilan

Adresa: Jud. Dolj, De 29/1

Nr. Crt	Nr cadastral Nr. topografic	Suprafața* (mp)	Observații / Referințe
A1		3.684	Sector cadastral:6 Teren neimprejmuit;

B. Partea II. Proprietari și acte

Inscrieri privitoare la dreptul de proprietate și alte drepturi reale	Referințe
/	
Act Normativ nr. Legea 7, din 13/03/1996 emis de PARLAMENTUL ROMÂNIEI;	
B1	Inscrierea provizorie, drept de PROPRIETATE, dobandit prin Lege, cota actuala 1/1, cota initiala 1/1
	1) NEIDENTIFICAT NEIDENTIFICAT, CIF:0000000000000, LIPSA CNP

C. Partea III. SARCINI .


Inscrieri privind dezmembramintele dreptului de proprietate, drepturi reale de garanție și sarcini	Referințe
NU SUNT	

Anexa Nr. 1 La Partea I

Teren

Nr cadastral	Suprafața (mp)*	Observații / Referințe
	3.684	

* Suprafața este determinată în planul de proiecție Stereo 70.



Date referitoare la teren

Crt	Categorie folosință	Intravilan	Suprafața (mp)	Tarla	Parcelă	Nr. topo	Observații / Referințe
1	drum	NU	3.684	De 29/1	-	-	

Lungime Segmente

1) Valorile lungimilor segmentelor sunt obținute din proiecție în plan.

Punct început	X / Y	Punct sfârșit	X / Y	Lungime segment	Punct început	X / Y	Punct sfârșit	X / Y	Lungime segment	Punct început	X / Y	Punct sfârșit	X / Y	Lungime segment
1	348.415,551 296.042,35	2	348.415,15 296.037,346	5.02	2	348.415,15 296.037,346	3	348.406,278 295.926,488	111.2 12	3	348.406,278 295.926,488	4	348.406,199 295.925,498	0.993
4	348.406,199 295.925,498	5	348.402,768 295.882,637	42.99 8	5	348.402,768 295.882,637	6	348.402,658 295.881,261	1.38	6	348.402,658 295.881,261	7	348.399,194 295.837,988	43.41 1
7	348.399,194 295.837,988	8	348.399,049 295.836,172	1.822	8	348.399,049 295.836,172	9	348.397,653 295.818,73	17.49 8	9	348.397,653 295.818,73	10	348.397,49 295.816,688	2.048
10	348.397,49 295.816,688	11	348.395,983 295.797,865	18.88 3	11	348.395,983 295.797,865	12	348.395,964 295.797,632	0.234	12	348.395,964 295.797,632	13	348.394,592 295.780,485	17.20 2
13	348.394,592 295.780,485	14	348.394,586 295.780,407	0.078	14	348.394,586 295.780,407	15	348.391,976 295.747,801	32.71	15	348.391,976 295.747,801	16	348.391,923 295.747,143	0.66
16	348.391,923 295.747,143	17	348.388,744 295.707,414	39.85 6	17	348.388,744 295.707,414	18	348.388,634 295.706,04	1.378	18	348.388,634 295.706,04	19	348.388,062 295.698,895	7.168

Punct început	X / Y	Punct sfârşit	X / Y	Lungime segment	Punct început	X / Y	Punct sfârşit	X / Y	Lungime segment	Punct început	X / Y	Punct sfârşit	X / Y	Lungime segment
19	348.388,062 295.698,895	20	348.387,94 295.697,37	1.53	20	348.387,94 295.697,37	21	348.385,499 295.666,879	30.58 9	21	348.385,499 295.666,879	22	348.385,332 295.664,792	2.094
22	348.385,332 295.664,792	23	348.383,487 295.641,735	23.13 1	23	348.383,487 295.641,735	24	348.383,285 295.639,207	2.536	24	348.383,285 295.639,207	25	348.379,751 295.595,052	44.29 6
25	348.379,751 295.595,052	26	348.379,484 295.591,715	3.348	26	348.379,484 295.591,715	27	348.376,172 295.550,342	41.50 5	27	348.376,172 295.550,342	28	348.376,104 295.549,488	0.857
28	348.376,104 295.549,488	29	348.374,248 295.526,304	23.25 8	29	348.374,248 295.526,304	30	348.374,214 295.525,877	0.428	30	348.374,214 295.525,877	31	348.373,666 295.519,029	6.87
31	348.373,666 295.519,029	32	348.373,642 295.518,731	0.299	32	348.373,642 295.518,731	33	348.372,973 295.510,364	8.394	33	348.372,973 295.510,364	34	348.372,961 295.510,219	0.145
34	348.372,961 295.510,219	35	348.372,342 295.502,499	7.745	35	348.372,342 295.502,499	36	348.372,342 295.502,493	0.006	36	348.372,342 295.502,493	37	348.372,218 295.500,942	1.556
37	348.372,218 295.500,942	38	348.372,216 295.500,919	0.023	38	348.372,216 295.500,919	39	348.370,409 295.478,332	22.65 9	39	348.370,409 295.478,332	40	348.370,375 295.477,905	0.428
40	348.370,375 295.477,905	41	348.367,443 295.441,277	36.74 5	41	348.367,443 295.441,277	42	348.367,356 295.440,191	1.089	42	348.367,356 295.440,191	43	348.365,492 295.416,897	23.36 8
43	348.365,492 295.416,897	44	348.365,37 295.415,379	1.523	44	348.365,37 295.415,379	45	348.361,819 295.371,004	44.51 7	45	348.361,819 295.371,004	46	348.361,633 295.368,68	2.331
46	348.361,633 295.368,68	47	348.359,265 295.339,104	29.67 1	47	348.359,265 295.339,104	48	348.359,035 295.336,223	2.89	48	348.359,035 295.336,223	49	348.358,8 295.333,289	2.943
49	348.358,8 295.333,289	50	348.358,364 295.327,848	5.458	50	348.358,364 295.327,848	51	348.358,201 295.325,803	2.051	51	348.358,201 295.325,803	52	348.357,768 295.320,39	5.43
52	348.357,768 295.320,39	53	348.357,594 295.318,213	2.184	53	348.357,594 295.318,213	54	348.357,218 295.313,524	4.704	54	348.357,218 295.313,524	55	348.357,044 295.311,351	2.18
55	348.357,044 295.311,351	56	348.356,409 295.303,416	7.96	56	348.356,409 295.303,416	57	348.356,235 295.301,247	2.176	57	348.356,235 295.301,247	58	348.355,221 295.288,577	12.71 1
58	348.355,221 295.288,577	59	348.355,027 295.286,148	2.437	59	348.355,027 295.286,148	60	348.354,629 295.281,174	4.99	60	348.354,629 295.281,174	61	348.354,424 295.278,615	2.567
61	348.354,424 295.278,615	62	348.353,304 295.264,616	14.04 4	62	348.353,304 295.264,616	63	348.353,239 295.263,807	0.812	63	348.353,239 295.263,807	64	348.352,411 295.253,466	10.37 4
64	348.352,411 295.253,466	65	348.352,378 295.253,056	0.411	65	348.352,378 295.253,056	66	348.352,223 295.251,114	1.948	66	348.352,223 295.251,114	67	348.352,108 295.249,684	1.435
67	348.352,108 295.249,684	68	348.349,92 295.222,333	27.43 8	68	348.349,92 295.222,333	69	348.349,806 295.220,91	1.428	69	348.349,806 295.220,91	70	348.349,116 295.212,292	8.646
70	348.349,116 295.212,292	71	348.349,002 295.210,871	1.426	71	348.349,002 295.210,871	72	348.348,581 295.205,616	5.272	72	348.348,581 295.205,616	73	348.348,468 295.204,198	1.422
73	348.348,468 295.204,198	74	348.346,867 295.184,191	20.07 1	74	348.346,867 295.184,191	75	348.346,784 295.183,155	1.039	75	348.346,784 295.183,155	76	348.342,141 295.125,153	58.18 8
76	348.342,141 295.125,153	77	348.346,143 295.125,016	4.004	77	348.346,143 295.125,016	78	348.350,763 295.182,741	57.91	78	348.350,763 295.182,741	79	348.350,793 295.183,116	0.376
79	348.350,793 295.183,116	80	348.354,914 295.234,595	51.64 4	80	348.354,914 295.234,595	81	348.354,976 295.235,368	0.775	81	348.354,976 295.235,368	82	348.357,643 295.268,703	33.44 2
82	348.357,643 295.268,703	83	348.357,673 295.269,073	0.371	83	348.357,673 295.269,073	84	348.360,156 295.300,091	31.11 7	84	348.360,156 295.300,091	85	348.360,205 295.300,702	0.613
85	348.360,205 295.300,702	86	348.360,81 295.308,271	7.593	86	348.360,81 295.308,271	87	348.360,859 295.308,882	0.613	87	348.360,859 295.308,882	88	348.362,744 295.332,426	23.61 9
88	348.362,744 295.332,426	89	348.362,808 295.333,223	0.8	89	348.362,808 295.333,223	90	348.364,166 295.350,203	17.03 4	90	348.364,166 295.350,203	91	348.364,241 295.351,136	0.936
91	348.364,241 295.351,136	92	348.365,455 295.366,305	15.21 8	92	348.365,455 295.366,305	93	348.365,54 295.367,361	1.059	93	348.365,54 295.367,361	94	348.367,416 295.390,798	23.51 2
94	348.367,416 295.390,798	95	348.367,515 295.392,041	1.247	95	348.367,515 295.392,041	96	348.368,479 295.404,08	12.07 8	96	348.368,479 295.404,08	97	348.368,587 295.405,425	1.349
97	348.368,587 295.405,425	98	348.372,923 295.459,608	54.35 6	98	348.372,923 295.459,608	99	348.373,031 295.460,953	1.349	99	348.373,031 295.460,953	100	348.374,578 295.480,292	19.40 1
100	348.374,578 295.480,292	101	348.374,666 295.481,389	1.101	101	348.374,666 295.481,389	102	348.378,086 295.524,121	42.86 9	102	348.378,086 295.524,121	103	348.378,132 295.524,701	0.582
103	348.378,132 295.524,701	104	348.378,954 295.534,968	10.3	104	348.378,954 295.534,968	105	348.379,007 295.535,631	0.665	105	348.379,007 295.535,631	106	348.381,602 295.568,048	32.52 1
106	348.381,602 295.568,048	107	348.381,655 295.568,714	0.668	107	348.381,655 295.568,714	108	348.382,266 295.576,35	7.66	108	348.382,266 295.576,35	109	348.382,312 295.576,918	0.57
109	348.382,312 295.576,918	110	348.383,882 295.596,53	19.67 5	110	348.383,882 295.596,53	111	348.383,908 295.596,861	0.332	111	348.383,908 295.596,861	112	348.389,257 295.663,692	67.04 5
112	348.389,257 295.663,692	113	348.389,325 295.664,537	0.848	113	348.389,325 295.664,537	114	348.390,823 295.683,254	18.77 7	114	348.390,823 295.683,254	115	348.390,903 295.684,249	0.998
115	348.390,903 295.684,249	116	348.392,546 295.704,791	20.60 8	116	348.392,546 295.704,791	117	348.392,639 295.705,95	1.163	117	348.392,639 295.705,95	118	348.395,53 295.742,07	36.23 6

Punct început	X / Y	Punct sfârșit	X / Y	Lungime segment	Punct început	X / Y	Punct sfârșit	X / Y	Lungime segment	Punct început	X / Y	Punct sfârșit	X / Y	Lungime segment
118	348.395,53 295.742,07	119	348.395,646 295.743,513	1.448	119	348.395,646 295.743,513	120	348.396,183 295.750,221	6.729	120	348.396,183 295.750,221	121	348.396,298 295.751,664	1.448
121	348.396,298 295.751,664	122	348.396,835 295.758,37	6.727	122	348.396,835 295.758,37	123	348.396,95 295.759,812	1.447	123	348.396,95 295.759,812	124	348.399,445 295.790,989	31.27 7
124	348.399,445 295.790,989	125	348.399,561 295.792,434	1.45	125	348.399,561 295.792,434	126	348.401,399 295.815,397	23.03 6	126	348.401,399 295.815,397	127	348.401,53 295.817,028	1.636
127	348.401,53 295.817,028	128	348.403,005 295.835,462	18.49 3	128	348.403,005 295.835,462	129	348.403,148 295.837,247	1.791	129	348.403,148 295.837,247	130	348.404,289 295.851,511	14.31
130	348.404,289 295.851,511	131	348.404,442 295.853,417	1.912	131	348.404,442 295.853,417	132	348.405,649 295.868,499	15.13	132	348.405,649 295.868,499	133	348.405,785 295.870,203	1.709
133	348.405,785 295.870,203	134	348.406,881 295.883,89	13.73 1	134	348.406,881 295.883,89	135	348.407,017 295.885,593	1.708	135	348.407,017 295.885,593	136	348.407,541 295.892,131	6.559
136	348.407,541 295.892,131	137	348.407,677 295.893,835	1.709	137	348.407,677 295.893,835	138	348.408,86 295.908,614	14.82 6	138	348.408,86 295.908,614	139	348.408,981 295.910,122	1.513
139	348.408,981 295.910,122	140	348.409,501 295.916,626	6.525	140	348.409,501 295.916,626	141	348.409,627 295.918,196	1.575	141	348.409,627 295.918,196	142	348.413,454 295.966,019	47.97 6
142	348.413,454 295.966,019	143	348.413,58 295.967,587	1.573	143	348.413,58 295.967,587	144	348.413,863 295.971,124	3.548	144	348.413,863 295.971,124	145	348.413,992 295.972,73	1.611
145	348.413,992 295.972,73	146	348.415,143 295.987,122	14.43 8	146	348.415,143 295.987,122	147	348.415,281 295.988,85	1.734	147	348.415,281 295.988,85	148	348.416,459 296.003,566	14.76 3
148	348.416,459 296.003,566	149	348.416,582 296.005,1	1.539	149	348.416,582 296.005,1	150	348.417,775 296.020,004	14.95 2	150	348.417,775 296.020,004	151	348.417,882 296.021,343	1.343
151	348.417,882 296.021,343	152	348.419,295 296.038,998	17.71 1	152	348.419,295 296.038,998	153	348.419,696 296.044,002	5.02	153	348.419,696 296.044,002	1	348.415,551 296.042,35	4.462

** Lungimile segmentelor sunt determinate în planul de proiecție Stereo 70 și sunt rotunjite la 1 milimetru.

*** Distanța dintre puncte este formată din segmente cumulate ce sunt mai mici decât valoarea 1 milimetru.

**DATE DESPRE IMOBILUL NR. 10753**

Oficiul de Cadastru și Publicitate Imobiliară DOLJ
Biroul de Cadastru și Publicitate Imobiliară Craiova

A. Partea I. Descrierea imobilului

TEREN Extravilan

Adresa: Jud. Dolj, De 42/1

Nr. Crt	Nr cadastral Nr. topografic	Suprafața* (mp)	Observații / Referințe
A1		7.827	Sector cadastral:6 Teren neimprejmuit;

B. Partea II. Proprietari și acte

Inscrieri privitoare la dreptul de proprietate și alte drepturi reale	Referințe
/	
Act Normativ nr. Legea 7, din 13/03/1996 emis de PARLAMENTUL ROMÂNIEI;	
B1	Inscrierea provizorie, drept de PROPRIETATE, dobandit prin Lege, cota actuala 1/1, cota initiala 1/1
	1) NEIDENTIFICAT NEIDENTIFICAT, CIF:0000000000000, LIPSA CNP

C. Partea III. SARCINI .


Inscrieri privind dezmembramintele dreptului de proprietate, drepturi reale de garanție și sarcini	Referințe
NU SUNT	

Anexa Nr. 1 La Partea I

Teren

Nr cadastral	Suprafața (mp)*	Observații / Referințe
	7.827	

* Suprafața este determinată în planul de proiecție Stereo 70.



Date referitoare la teren

Crt	Categorie folosință	Intravilan	Suprafața (mp)	Tarla	Parcelă	Nr. topo	Observații / Referințe
1	drum	NU	7.827	De 42/1	-	-	

Lungime Segmente

1) Valorile lungimilor segmentelor sunt obținute din proiecție în plan.

Punct început	X / Y	Punct sfârșit	X / Y	Lungime segment	Punct început	X / Y	Punct sfârșit	X / Y	Lungime segment	Punct început	X / Y	Punct sfârșit	X / Y	Lungime segment
1	348.952,135 295.090,763	2	348.940,214 295.090,645	11.92 2	2	348.940,214 295.090,645	3	348.850,964 295.097,404	89.50 6	3	348.850,964 295.097,404	4	348.779,017 295.101,816	72.08 2
4	348.779,017 295.101,816	5	348.720,086 295.105,455	59.04 3	5	348.720,086 295.105,455	6	348.651,903 295.109,862	68.32 5	6	348.651,903 295.109,862	7	348.609,546 295.112,605	42.44 6
7	348.609,546 295.112,605	8	348.541,937 295.116,957	67.74 9	8	348.541,937 295.116,957	9	348.493,262 295.120,981	48.84 1	9	348.493,262 295.120,981	10	348.481,373 295.121,987	11.93 1
10	348.481,373 295.121,987	11	348.468,038 295.122,301	13.33 9	11	348.468,038 295.122,301	12	348.399,282 295.123,192	68.76 2	12	348.399,282 295.123,192	13	348.346,143 295.125,016	53.17
13	348.346,143 295.125,016	14	348.342,141 295.125,153	4.004	14	348.342,141 295.125,153	15	348.321,743 295.125,854	20.41	15	348.321,743 295.125,854	16	348.201,451 295.129,793	120.3 56
16	348.201,451 295.129,793	17	348.114,817 295.132,807	86.68 6	17	348.114,817 295.132,807	18	347.990,4 295.137,987	124.5 25	18	347.990,4 295.137,987	19	347.900,952 295.140,382	89.48

Punct început	X / Y	Punct sfârșit	X / Y	Lungime segment	Punct început	X / Y	Punct sfârșit	X / Y	Lungime segment	Punct început	X / Y	Punct sfârșit	X / Y	Lungime segment
19	347.900,952 295.140,382	20	347.803,607 295.142,314	97.364	20	347.803,607 295.142,314	21	347.724,086 295.143,863	79.536	21	347.724,086 295.143,863	22	347.722,843 295.143,895	1.243
22	347.722,843 295.143,895	23	347.718,789 295.144,002	4.055	23	347.718,789 295.144,002	24	347.638,372 295.146,123	80.445	24	347.638,372 295.146,123	25	347.572,694 295.148,021	65.705
25	347.572,694 295.148,021	26	347.465,356 295.150,314	107.362	26	347.465,356 295.150,314	27	347.366,823 295.150,572	98.533	27	347.366,823 295.150,572	28	347.315,449 295.150,711	51.374
28	347.315,449 295.150,711	29	347.290,429 295.152,395	25.077	29	347.290,429 295.152,395	30	347.287,838 295.152,57	2.597	30	347.287,838 295.152,57	31	347.285,967 295.154,086	2.408
31	347.285,967 295.154,086	32	347.280,092 295.147,131	9.104	32	347.280,092 295.147,131	33	347.281,514 295.146,034	1.796	33	347.281,514 295.146,034	34	347.285,116 295.146,106	3.603
34	347.285,116 295.146,106	35	347.315,439 295.146,711	30.329	35	347.315,439 295.146,711	36	347.366,812 295.146,572	51.373	36	347.366,812 295.146,572	37	347.429,804 295.146,407	62.992
37	347.429,804 295.146,407	38	347.465,308 295.146,314	35.504	38	347.465,308 295.146,314	39	347.570,824 295.144,06	105.54	39	347.570,824 295.144,06	40	347.586,222 295.140,116	15.895
40	347.586,222 295.140,116	41	347.592,168 295.138,927	6.064	41	347.592,168 295.138,927	42	347.599,045 295.138,409	6.896	42	347.599,045 295.138,409	43	347.609,489 295.138,72	10.449
43	347.609,489 295.138,72	44	347.616,366 295.139,392	6.91	44	347.616,366 295.139,392	45	347.623,811 295.140,891	7.594	45	347.623,811 295.140,891	46	347.635,342 295.142,209	11.606
46	347.635,342 295.142,209	47	347.638,262 295.142,124	2.921	47	347.638,262 295.142,124	48	347.723,994 295.139,864	85.762	48	347.723,994 295.139,864	49	347.780,675 295.138,76	56.692
49	347.780,675 295.138,76	50	347.784,681 295.138,682	4.007	50	347.784,681 295.138,682	51	347.803,528 295.138,315	18.851	51	347.803,528 295.138,315	52	347.824,717 295.137,895	21.193
52	347.824,717 295.137,895	53	347.838,534 295.134,889	14.14	53	347.838,534 295.134,889	54	347.843,899 295.133,413	5.564	54	347.843,899 295.133,413	55	347.852,683 295.132,206	8.867
55	347.852,683 295.132,206	56	347.862,139 295.132,475	9.46	56	347.862,139 295.132,475	57	347.871,728 295.133,078	9.608	57	347.871,728 295.133,078	58	347.879,038 295.134,218	7.398
58	347.879,038 295.134,218	59	347.887,219 295.135,358	8.26	59	347.887,219 295.135,358	60	347.895,877 295.136,482	8.731	60	347.895,877 295.136,482	61	347.900,859 295.136,383	4.983
61	347.900,859 295.136,383	62	347.990,263 295.133,99	89.436	62	347.990,263 295.133,99	63	348.114,664 295.128,81	124.509	63	348.114,664 295.128,81	64	348.123,96 295.128,487	9.302
64	348.123,96 295.128,487	65	348.135,205 295.124,776	11.842	65	348.135,205 295.124,776	66	348.144,07 295.122,798	9.083	66	348.144,07 295.122,798	67	348.154,366 295.122,253	10.31
67	348.154,366 295.122,253	68	348.161,935 295.122,253	7.569	68	348.161,935 295.122,253	69	348.170,39 295.122,798	8.473	69	348.170,39 295.122,798	70	348.180,201 295.124,23	9.915
70	348.180,201 295.124,23	71	348.193,455 295.126,069	13.381	71	348.193,455 295.126,069	72	348.201,316 295.125,795	7.866	72	348.201,316 295.125,795	73	348.321,608 295.121,856	120.356
73	348.321,608 295.121,856	74	348.399,188 295.119,193	77.626	74	348.399,188 295.119,193	75	348.399,394 295.119,19	0.206	75	348.399,394 295.119,19	76	348.403,401 295.119,138	4.007
76	348.403,401 295.119,138	77	348.467,964 295.118,302	64.568	77	348.467,964 295.118,302	78	348.480,042 295.118,017	12.081	78	348.480,042 295.118,017	79	348.499,179 295.111,734	20.142
79	348.499,179 295.111,734	80	348.508,055 295.110,286	8.993	80	348.508,055 295.110,286	81	348.517,182 295.109,719	9.145	81	348.517,182 295.109,719	82	348.526,121 295.110,6	8.982
82	348.526,121 295.110,6	83	348.534,933 295.111,041	8.823	83	348.534,933 295.111,041	84	348.551,307 295.112,345	16.426	84	348.551,307 295.112,345	85	348.609,288 295.108,613	58.101
85	348.609,288 295.108,613	86	348.651,644 295.105,871	42.445	86	348.651,644 295.105,871	87	348.719,834 295.101,463	68.332	87	348.719,834 295.101,463	88	348.778,771 295.097,824	59.049
88	348.778,771 295.097,824	89	348.789,017 295.097,195	10.265	89	348.789,017 295.097,195	90	348.801,524 295.093,374	13.078	90	348.801,524 295.093,374	91	348.810,725 295.091,074	9.484
91	348.810,725 295.091,074	92	348.819,626 295.089,474	9.044	92	348.819,626 295.089,474	93	348.829,627 295.089,374	10.001	93	348.829,627 295.089,374	94	348.839,228 295.090,274	9.643
94	348.839,228 295.090,274	95	348.856,851 295.092,946	17.824	95	348.856,851 295.092,946	96	348.939,911 295.086,656	83.298	96	348.939,911 295.086,656	97	348.953,369 295.086,857	13.46
97	348.953,369 295.086,857	1	348.952,135 295.090,763	4.096										

** Lungimile segmentelor sunt determinate în planul de proiecție Stereo 70 și sunt rotunjite la 1 milimetru.

*** Distanța dintre puncte este formată din segmente cumulate ce sunt mai mici decât valoarea 1 milimetru.

**DATE DESPRE IMOBILUL NR. 10754**

Oficiul de Cadastru și Publicitate Imobiliară DOLJ
Biroul de Cadastru și Publicitate Imobiliară Craiova

A. Partea I. Descrierea imobilului

TEREN Extravilan

Adresa: Jud. Dolj, De 92

Nr. Crt	Nr cadastral Nr. topografic	Suprafața* (mp)	Observații / Referințe
A1		5.193	Sector cadastral:6 Teren neimprejmuit;

B. Partea II. Proprietari și acte

Inscrieri privitoare la dreptul de proprietate și alte drepturi reale		Referințe
/		
Act Normativ nr. Legea 7, din 13/03/1996 emis de PARLAMENTUL ROMÂNIEI;		
B1	Inscrierea provizorie, drept de PROPRIETATE, dobandit prin Lege, cota actuala 1/1, cota initiala 1/1	A1
1) NEIDENTIFICAT NEIDENTIFICAT, CIF:0000000000000, LIPSA CNP		

C. Partea III. SARCINI .

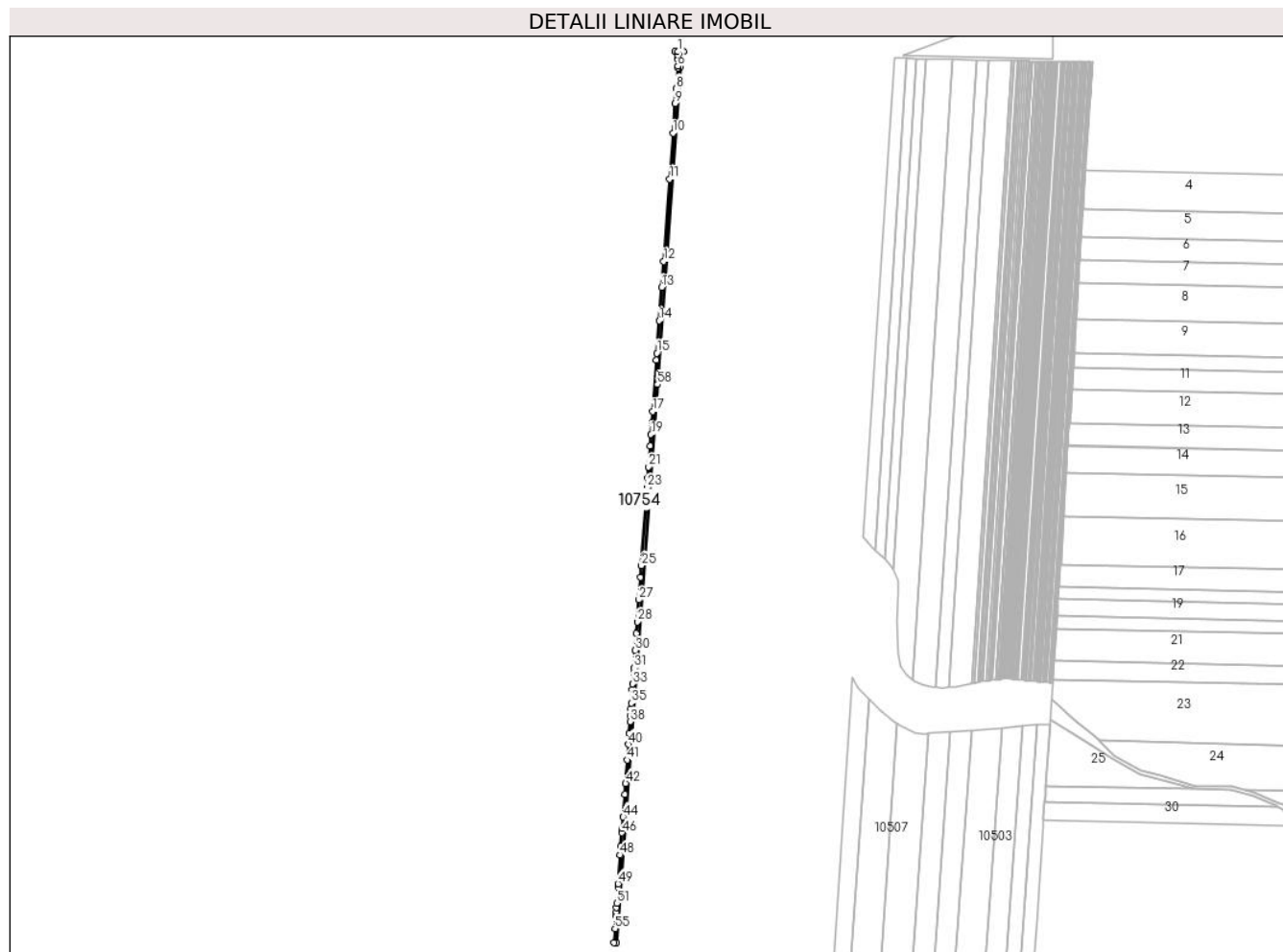
Inscrieri privind dezmembramintele dreptului de proprietate, drepturi reale de garanție și sarcini	Referințe
NU SUNT	

Anexa Nr. 1 La Partea I

Teren

Nr cadastral	Suprafața (mp)*	Observații / Referințe
	5.193	

* Suprafața este determinată în planul de proiecție Stereo 70.



Date referitoare la teren

Crt	Categorie folosință	Intravilan	Suprafața (mp)	Tarla	Parcelă	Nr. topo	Observații / Referințe
1	drum	NU	5.193	De 92	-	-	

Lungime Segmente

1) Valorile lungimilor segmentelor sunt obținute din proiecție în plan.

Punct început	X / Y	Punct sfârșit	X / Y	Lungime segment	Punct început	X / Y	Punct sfârșit	X / Y	Lungime segment	Punct început	X / Y	Punct sfârșit	X / Y	Lungime segment
1	349.006,932 295.087,385	2	349.002,001 295.087,385	4.931	2	349.002,001 295.087,385	3	349.005,471 295.082,851	5.709	3	349.005,471 295.082,851	4	349.006,772 295.076,848	6.142
4	349.006,772 295.076,848	5	349.007,026 295.075,672	1.203	5	349.007,026 295.075,672	6	349.006,491 295.065,975	9.712	6	349.006,491 295.065,975	7	349.006,346 295.063,985	1.995
7	349.006,346 295.063,985	8	349.004,14 295.033,836	30.23	8	349.004,14 295.033,836	9	349.002,571 295.012,385	21.508	9	349.002,571 295.012,385	10	348.999,45 294.969,717	42.782
10	348.999,45 294.969,717	11	348.994,582 294.903,165	66.73	11	348.994,582 294.903,165	12	348.985,906 294.784,563	118.919	12	348.985,906 294.784,563	13	348.983,155 294.746,952	37.711
13	348.983,155 294.746,952	14	348.979,643 294.698,951	48.129	14	348.979,643 294.698,951	15	348.976,22 294.652,152	46.924	15	348.976,22 294.652,152	16	348.975,465 294.641,836	10.344
16	348.975,465 294.641,836	17	348.970,058 294.567,916	74.117	17	348.970,058 294.567,916	18	348.968,853 294.551,447	16.513	18	348.968,853 294.551,447	19	348.967,642 294.534,89	16.601

Punct început	X / Y	Punct sfârșit	X / Y	Lungime segment	Punct început	X / Y	Punct sfârșit	X / Y	Lungime segment	Punct început	X / Y	Punct sfârșit	X / Y	Lungime segment
19	348.967,642 294.534,89	20	348.966,438 294.518,421	16.513	20	348.966,438 294.518,421	21	348.964,221 294.488,118	30.384	21	348.964,221 294.488,118	22	348.963,016 294.471,65	16.512
22	348.963,016 294.471,65	23	348.962,036 294.458,246	13.44	23	348.962,036 294.458,246	24	348.961,53 294.451,326	6.938	24	348.961,53 294.451,326	25	348.953,806 294.345,742	105.866
25	348.953,806 294.345,742	26	348.952,602 294.329,275	16.511	26	348.952,602 294.329,275	27	348.950,192 294.296,341	33.022	27	348.950,192 294.296,341	28	348.947,873 294.264,627	31.799
28	348.947,873 294.264,627	29	348.946,668 294.248,16	16.511	29	348.946,668 294.248,16	30	348.944,861 294.223,462	24.764	30	348.944,861 294.223,462	31	348.943,009 294.198,141	25.389
31	348.943,009 294.198,141	32	348.942,527 294.191,554	6.605	32	348.942,527 294.191,554	33	348.941,323 294.175,089	16.509	33	348.941,323 294.175,089	34	348.940,721 294.166,856	8.255
34	348.940,721 294.166,856	35	348.939,312 294.147,597	19.31	35	348.939,312 294.147,597	36	348.938,71 294.139,365	8.254	36	348.938,71 294.139,365	37	348.937,972 294.129,285	10.107
37	348.937,972 294.129,285	38	348.937,334 294.120,558	8.75	38	348.937,334 294.120,558	39	348.936,142 294.104,258	16.344	39	348.936,142 294.104,258	40	348.934,937 294.087,794	16.508
40	348.934,937 294.087,794	41	348.933,307 294.065,509	22.345	41	348.933,307 294.065,509	42	348.930,838 294.031,758	33.841	42	348.930,838 294.031,758	43	348.929,694 294.016,118	15.682
43	348.929,694 294.016,118	44	348.927,286 293.983,191	33.015	44	348.927,286 293.983,191	45	348.926,117 293.967,222	16.012	45	348.926,117 293.967,222	46	348.925,615 293.960,36	6.88
46	348.925,615 293.960,36	47	348.924,158 293.940,44	19.973	47	348.924,158 293.940,44	48	348.923,255 293.928,092	12.381	48	348.923,255 293.928,092	49	348.920,245 293.886,936	41.266
49	348.920,245 293.886,936	50	348.919,931 293.882,656	4.292	50	348.919,931 293.882,656	51	348.918,173 293.858,621	24.099	51	348.918,173 293.858,621	52	348.917,713 293.852,331	6.307
52	348.917,713 293.852,331	53	348.917,253 293.846,041	6.307	53	348.917,253 293.846,041	54	348.916,923 293.841,531	4.522	54	348.916,923 293.841,531	55	348.915,497 293.822,04	19.543
55	348.915,497 293.822,04	56	348.914,035 293.802,054	20.039	56	348.914,035 293.802,054	57	348.918,028 293.801,807	4.001	57	348.918,028 293.801,807	58	348.976,936 294.607,111	807.456
58	348.976,936 294.607,111	59	348.977,131 294.609,779	2.675	59	348.977,131 294.609,779	60	349.010,48 295.065,683	457.122	60	349.010,48 295.065,683	61	349.010,975 295.073,579	7.912
61	349.010,975 295.073,579	62	349.011,529 295.077,402	3.863	62	349.011,529 295.077,402	63	349.012,111 295.081,416	4.056	63	349.012,111 295.081,416	64	349.014,562 295.087,05	6.144
64	349.014,562 295.087,05	1	349.006,932 295.087,385	7.637										

** Lungimile segmentelor sunt determinate în planul de proiecție Stereo 70 și sunt rotunjite la 1 milimetru.

*** Distanța dintre puncte este formată din segmente cumulate ce sunt mai mici decât valoarea 1 milimetru.

**DATE DESPRE IMOBILUL NR. 10755**

Oficiul de Cadastru și Publicitate Imobiliară DOLJ
Biroul de Cadastru și Publicitate Imobiliară Craiova

A. Partea I. Descrierea imobilului

TEREN Extravilan

Adresa: Jud. Dolj, De 97 partial

Nr. Crt	Nr cadastral Nr. topografic	Suprafața* (mp)	Observații / Referințe
A1		4.851	Sector cadastral:6 Teren neimprejmuit;

B. Partea II. Proprietari și acte

Inscrieri privitoare la dreptul de proprietate și alte drepturi reale		Referințe
/		
Act Normativ nr. Legea 7, din 13/03/1996 emis de PARLAMENTUL ROMÂNIEI;		
B1	Inscrierea provizorie, drept de PROPRIETATE, dobandit prin Lege, cota actuala 1/1, cota initiala 1/1	A1
1) NEIDENTIFICAT NEIDENTIFICAT, CIF:0000000000000, LIPSA CNP		

C. Partea III. SARCINI .

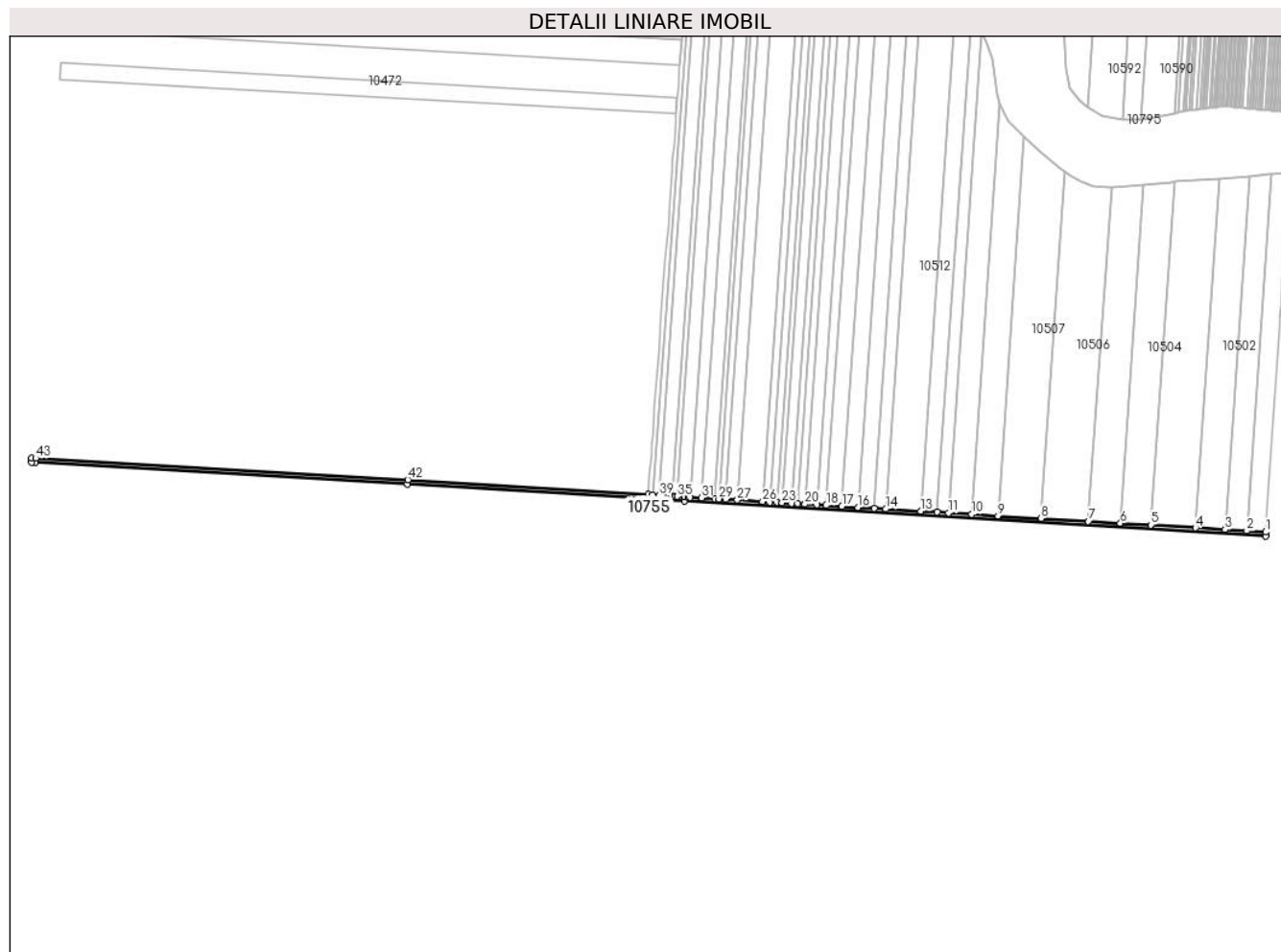
Inscrieri privind dezmembramintele dreptului de proprietate, drepturi reale de garanție și sarcini	Referințe
NU SUNT	

Anexa Nr. 1 La Partea I

Teren

Nr cadastral	Suprafața (mp)*	Observații / Referințe
	4.851	

* Suprafața este determinată în planul de proiecție Stereo 70.



Date referitoare la teren

Crt	Categorie folosință	Intravilan	Suprafața (mp)	Tarla	Parcelă	Nr. topo	Observații / Referințe
1	drum	NU	4.851	De 97 partial	-	-	

Lungime Segmente

1) Valorile lungimilor segmentelor sunt obținute din proiecție în plan.

Punct început	X / Y	Punct sfârșit	X / Y	Lungime segment	Punct început	X / Y	Punct sfârșit	X / Y	Lungime segment	Punct început	X / Y	Punct sfârșit	X / Y	Lungime segment
1	349.519,775 293.765,406	2	349.501,304 293.766,522	18.505	2	349.501,304 293.766,522	3	349.479,844 293.767,818	21.499	3	349.479,844 293.767,818	4	349.450,939 293.769,564	28.958
4	349.450,939 293.769,564	5	349.406,931 293.772,223	44.088	5	349.406,931 293.772,223	6	349.377,135 293.774,023	29.856	6	349.377,135 293.774,023	7	349.345,786 293.775,916	31.406
7	349.345,786 293.775,916	8	349.299,373 293.778,72	46.498	8	349.299,373 293.778,72	9	349.257,237 293.781,265	42.213	9	349.257,237 293.781,265	10	349.231,283 293.782,833	26.001
10	349.231,283 293.782,833	11	349.208,685 293.784,198	22.639	11	349.208,685 293.784,198	12	349.197,454 293.784,877	11.252	12	349.197,454 293.784,877	13	349.181,124 293.785,863	16.366
13	349.181,124 293.785,863	14	349.147,057 293.787,921	34.129	14	349.147,057 293.787,921	15	349.135,606 293.788,613	11.472	15	349.135,606 293.788,613	16	349.119,575 293.789,581	16.066
16	349.119,575 293.789,581	17	349.103,906 293.790,528	15.698	17	349.103,906 293.790,528	18	349.088,58 293.791,454	15.354	18	349.088,58 293.791,454	19	349.079,393 293.792,009	9.204

Punct început	X / Y	Punct sfârșit	X / Y	Lungime segment	Punct început	X / Y	Punct sfârșit	X / Y	Lungime segment	Punct început	X / Y	Punct sfârșit	X / Y	Lungime segment
19	349.079,393 293.792,009	20	349.067,678 293.792,716	11.736	20	349.067,678 293.792,716	21	349.060,366 293.793,158	7.325	21	349.060,366 293.793,158	22	349.054,226 293.793,529	6.151
22	349.054,226 293.793,529	23	349.045,316 293.794,067	8.926	23	349.045,316 293.794,067	24	349.040,351 293.794,367	4.974	24	349.040,351 293.794,367	25	349.033,037 293.794,809	7.327
25	349.033,037 293.794,809	26	349.026,071 293.795,23	6.979	26	349.026,071 293.795,23	27	349.001,225 293.796,731	24.891	27	349.001,225 293.796,731	28	348.989,749 293.797,424	11.497
28	348.989,749 293.797,424	29	348.983,15 293.797,823	6.611	29	348.983,15 293.797,823	30	348.979,143 293.798,065	4.014	30	348.979,143 293.798,065	31	348.966,164 293.798,849	13.003
31	348.966,164 293.798,849	32	348.954,647 293.799,544	11.538	32	348.954,647 293.799,544	33	348.953,121 293.799,637	1.529	33	348.953,121 293.799,637	34	348.949,841 293.799,835	3.286
34	348.949,841 293.799,835	35	348.942,513 293.800,289	7.342	35	348.942,513 293.800,289	36	348.941,006 293.800,382	1.51	36	348.941,006 293.800,382	37	348.937,373 293.800,608	3.64
37	348.937,373 293.800,608	38	348.935,871 293.800,701	1.505	38	348.935,871 293.800,701	39	348.924,924 293.801,379	10.968	39	348.924,924 293.801,379	40	348.918,028 293.801,807	6.909
40	348.918,028 293.801,807	41	348.914,035 293.802,054	4.001	41	348.914,035 293.802,054	42	348.677,924 293.816,691	236.564	42	348.677,924 293.816,691	43	348.312,83 293.837,718	365.699
43	348.312,83 293.837,718	44	348.309,176 293.837,917	3.659	44	348.309,176 293.837,917	45	348.308,897 293.833,926	4.001	45	348.308,897 293.833,926	46	348.312,606 293.833,724	3.714
46	348.312,606 293.833,724	47	348.677,685 293.812,698	365.684	47	348.677,685 293.812,698	48	348.913,762 293.798,064	236.53	48	348.913,762 293.798,064	49	348.917,754 293.797,816	4.0
49	348.917,754 293.797,816	50	348.949,597 293.795,842	31.904	50	348.949,597 293.795,842	51	349.519,484 293.761,416	570.926	51	349.519,484 293.761,416	1	349.519,775 293.765,406	4.001

** Lungimile segmentelor sunt determinate în planul de proiecție Stereo 70 și sunt rotunjite la 1 milimetru.

*** Distanța dintre puncte este formată din segmente cumulate ce sunt mai mici decât valoarea 1 milimetru.

**DATE DESPRE IMOBILUL NR. 10756**

Oficiul de Cadastru și Publicitate Imobiliară DOLJ
Biroul de Cadastru și Publicitate Imobiliară Craiova

A. Partea I. Descrierea imobilului

TEREN Extravilan

Adresa: Jud. Dolj, De 101

Nr. Crt	Nr cadastral Nr. topografic	Suprafața* (mp)	Observații / Referințe
A1		5.566	Sector cadastral:6 Teren neimprejmuit;

B. Partea II. Proprietari și acte

Inscrieri privitoare la dreptul de proprietate și alte drepturi reale		Referințe
/		
Act Normativ nr. Legea 7, din 13/03/1996 emis de PARLAMENTUL ROMÂNIEI;		
B1	Inscrierea provizorie, drept de PROPRIETATE, dobandit prin Lege, cota actuala 1/1, cota initiala 1/1	A1
1) NEIDENTIFICAT NEIDENTIFICAT, CIF:0000000000000, LIPSA CNP		

C. Partea III. SARCINI .


Inscrieri privind dezmembramintele dreptului de proprietate, drepturi reale de garanție și sarcini	Referințe
NU SUNT	

Anexa Nr. 1 La Partea I

Teren

Nr cadastral	Suprafața (mp)*	Observații / Referințe
	5.566	

* Suprafața este determinată în planul de proiecție Stereo 70.



Date referitoare la teren

Crt	Categorie folosință	Intravilan	Suprafața (mp)	Tarla	Parcelă	Nr. topo	Observații / Referințe
1	drum	NU	5.566	De 101	-	-	

Lungime Segmente

1) Valorile lungimilor segmentelor sunt obținute din proiecție în plan.

Punct început	X / Y	Punct sfârșit	X / Y	Lungime segment	Punct început	X / Y	Punct sfârșit	X / Y	Lungime segment	Punct început	X / Y	Punct sfârșit	X / Y	Lungime segment
1	348.813,863 292.410,031	2	348.815,484 292.431,957	21.986	2	348.815,484 292.432,037	3	348.815,49 292.432,037	0.08	3	348.815,49 292.432,037	4	348.821,416 292.512,21	80.392
4	348.821,416 292.512,21	5	348.821,42 292.512,265	0.055	5	348.821,42 292.512,265	6	348.821,422 292.512,289	0.024	6	348.821,422 292.512,289	7	348.821,878 292.518,469	6.197
7	348.821,878 292.518,469	8	348.821,879 292.518,481	0.012	8	348.821,879 292.518,481	9	348.821,885 292.518,561	0.08	9	348.821,885 292.518,561	10	348.821,892 292.518,652	0.091
10	348.821,892 292.518,652	11	348.822,079 292.521,185	2.54	11	348.822,079 292.521,185	12	348.822,081 292.521,211	0.026	12	348.822,081 292.521,211	13	348.822,085 292.521,265	0.054
13	348.822,085 292.521,265	14	348.822,094 292.521,393	0.128	14	348.822,094 292.521,393	15	348.822,892 292.532,199	10.835	15	348.822,892 292.532,199	16	348.822,898 292.532,279	0.08
16	348.822,898 292.532,279	17	348.822,906 292.532,382	0.103	17	348.822,906 292.532,382	18	348.822,92 292.532,564	0.183	18	348.822,92 292.532,564	19	348.823,24 292.536,906	4.354

Punct început	X / Y	Punct sfârşit	X / Y	Lungime segment	Punct început	X / Y	Punct sfârşit	X / Y	Lungime segment	Punct început	X / Y	Punct sfârşit	X / Y	Lungime segment
19	348.823,24 292.536,906	20	348.823,246 292.536,986	0.08	20	348.823,246 292.536,986	21	348.823,25 292.537,037	0.051	21	348.823,25 292.537,037	22	348.823,274 292.537,358	0.322
22	348.823,274 292.537,358	23	348.823,823 292.544,785	7.447	23	348.823,823 292.544,785	24	348.823,829 292.544,866	0.081	24	348.823,829 292.544,866	25	348.823,833 292.544,917	0.051
25	348.823,833 292.544,917	26	348.823,857 292.545,237	0.321	26	348.823,857 292.545,237	27	348.824,94 292.559,893	14.69 6	27	348.824,94 292.559,893	28	348.824,942 292.559,925	0.032
28	348.824,942 292.559,925	29	348.824,948 292.560,006	0.081	29	348.824,948 292.560,006	30	348.824,996 292.560,656	0.652	30	348.824,996 292.560,656	31	348.825,862 292.572,375	11.75 1
31	348.825,862 292.572,375	32	348.825,868 292.572,457	0.082	32	348.825,868 292.572,457	33	348.825,886 292.572,694	0.238	33	348.825,886 292.572,694	34	348.825,943 292.573,458	0.766
34	348.825,943 292.573,458	35	348.827,693 292.597,141	23.74 8	35	348.827,693 292.597,141	36	348.827,699 292.597,222	0.081	36	348.827,699 292.597,222	37	348.827,768 292.598,156	0.937
37	348.827,768 292.598,156	38	348.827,825 292.598,921	0.767	38	348.827,825 292.598,921	39	348.828,623 292.609,728	10.83 6	39	348.828,623 292.609,728	40	348.828,629 292.609,809	0.081
40	348.828,629 292.609,809	41	348.828,688 292.610,607	0.8	41	348.828,688 292.610,607	42	348.828,772 292.611,741	1.137	42	348.828,772 292.611,741	43	348.830,025 292.628,697	17.00 2
43	348.830,025 292.628,697	44	348.830,031 292.628,778	0.081	44	348.830,031 292.628,778	45	348.830,169 292.630,648	1.875	45	348.830,169 292.630,648	46	348.830,253 292.631,783	1.138
46	348.830,253 292.631,783	47	348.830,491 292.634,991	3.217	47	348.830,491 292.634,991	48	348.831,339 292.646,464	11.50 4	48	348.831,339 292.646,464	49	348.831,345 292.646,544	0.08
49	348.831,345 292.646,544	50	348.831,483 292.648,416	1.877	50	348.831,483 292.648,416	51	348.831,576 292.649,673	1.26	51	348.831,576 292.649,673	52	348.831,582 292.649,754	0.081
52	348.831,582 292.649,754	53	348.831,677 292.651,036	1.286	53	348.831,677 292.651,036	54	348.831,72 292.651,626	0.592	54	348.831,72 292.651,626	55	348.832,101 292.656,773	5.161
55	348.832,101 292.656,773	56	348.832,74 292.665,437	8.688	56	348.832,74 292.665,437	57	348.832,746 292.665,518	0.081	57	348.832,746 292.665,518	58	348.832,872 292.667,22	1.707
58	348.832,872 292.667,22	59	348.833,159 292.671,097	3.888	59	348.833,159 292.671,097	60	348.833,165 292.671,178	0.081	60	348.833,165 292.671,178	61	348.833,297 292.672,961	1.788
61	348.833,297 292.672,961	62	348.833,406 292.674,439	1.482	62	348.833,406 292.674,439	63	348.834,442 292.688,454	14.05 3	63	348.834,442 292.688,454	64	348.834,448 292.688,534	0.08
64	348.834,448 292.688,534	65	348.834,511 292.689,384	0.852	65	348.834,511 292.689,384	66	348.834,566 292.690,13	0.748	66	348.834,566 292.690,13	67	348.835,26 292.699,513	9.409
67	348.835,26 292.699,513	68	348.835,532 292.703,195	3.692	68	348.835,532 292.703,195	69	348.835,538 292.703,276	0.081	69	348.835,538 292.703,276	70	348.835,671 292.705,085	1.814
70	348.835,671 292.705,085	71	348.836,28 292.713,33	8.267	71	348.836,28 292.713,33	72	348.836,286 292.713,41	0.08	72	348.836,286 292.713,41	73	348.836,42 292.715,22	1.815
73	348.836,42 292.715,22	74	348.837,46 292.729,28	14.09 8	74	348.837,46 292.729,28	75	348.838,442 292.742,571	13.32 7	75	348.838,442 292.742,571	76	348.838,448 292.742,651	0.08
76	348.838,448 292.742,651	77	348.838,531 292.743,771	1.123	77	348.838,531 292.743,771	78	348.838,558 292.744,146	0.376	78	348.838,558 292.744,146	79	348.839,117 292.751,703	7.578
79	348.839,117 292.751,703	80	348.839,494 292.756,807	5.118	80	348.839,494 292.756,807	81	348.839,5 292.756,886	0.079	81	348.839,5 292.756,886	82	348.839,599 292.758,228	1.346
82	348.839,599 292.758,228	83	348.839,974 292.763,305	5.091	83	348.839,974 292.763,305	84	348.840,07 292.764,598	1.297	84	348.840,07 292.764,598	85	348.840,076 292.764,678	0.08
85	348.840,076 292.764,678	86	348.840,169 292.765,936	1.261	86	348.840,169 292.765,936	87	348.840,912 292.775,994	10.08 5	87	348.840,912 292.775,994	88	348.840,918 292.776,074	0.08
88	348.840,918 292.776,074	89	348.841,002 292.777,209	1.138	89	348.841,002 292.777,209	90	348.842,375 292.795,779	18.62 1	90	348.842,375 292.795,779	91	348.842,947 292.803,522	7.764
91	348.842,947 292.803,522	92	348.843,27 292.807,892	4.382	92	348.843,27 292.807,892	93	348.843,276 292.807,972	0.08	93	348.843,276 292.807,972	94	348.843,334 292.808,761	0.791
94	348.843,334 292.808,761	95	348.843,835 292.815,53	6.788	95	348.843,835 292.815,53	96	348.843,841 292.815,61	0.08	96	348.843,841 292.815,61	97	348.843,907 292.816,507	0.899
97	348.843,907 292.816,507	98	348.844,123 292.819,433	2.934	98	348.844,123 292.819,433	99	348.844,737 292.827,735	8.325	99	348.844,737 292.827,735	100	348.845,011 292.831,446	3.721
100	348.845,011 292.831,446	101	348.845,017 292.831,527	0.081	101	348.845,017 292.831,527	102	348.845,083 292.832,424	0.899	102	348.845,083 292.832,424	103	348.845,613 292.839,602	7.198
103	348.845,613 292.839,602	104	348.845,679 292.840,492	0.892	104	348.845,679 292.840,492	105	348.845,883 292.843,239	2.755	105	348.845,883 292.843,239	106	348.846,739 292.854,833	11.62 6
106	348.846,739 292.854,833	107	348.846,793 292.855,558	0.727	107	348.846,793 292.855,558	108	348.847,934 292.871,001	15.48 5	108	348.847,934 292.871,001	109	348.847,988 292.871,727	0.728
109	348.847,988 292.871,727	110	348.848,093 292.873,144	1.421	110	348.848,093 292.873,144	111	348.848,81 292.882,851	9.733	111	348.848,81 292.882,851	112	348.848,932 292.884,503	1.656
112	348.848,932 292.884,503	113	348.848,975 292.885,083	0.582	113	348.848,975 292.885,083	114	348.849,408 292.890,943	5.876	114	348.849,408 292.890,943	115	348.849,637 292.894,039	3.104
115	348.849,637 292.894,039	116	348.849,672 292.894,515	0.477	116	348.849,672 292.894,515	117	348.850,236 292.902,133	7.639	117	348.850,236 292.902,133	118	348.850,271 292.902,612	0.48

Punct început	X / Y	Punct sfârșit	X / Y	Lungime segment	Punct început	X / Y	Punct sfârșit	X / Y	Lungime segment	Punct început	X / Y	Punct sfârșit	X / Y	Lungime segment
118	348.850,271 292.902,612	119	348.850,462 292.905,192	2.587	119	348.850,462 292.905,192	120	348.851,29 292.916,39	11.22 9	120	348.851,29 292.916,39	121	348.851,325 292.916,868	0.479
121	348.851,325 292.916,868	122	348.851,984 292.925,79	8.946	122	348.851,984 292.925,79	123	348.852,785 292.936,626	10.86 6	123	348.852,785 292.936,626	124	348.852,804 292.936,886	0.261
124	348.852,804 292.936,886	125	348.854,147 292.955,059	18.22 3	125	348.854,147 292.955,059	126	348.854,906 292.965,326	10.29 5	126	348.854,906 292.965,326	127	348.854,91 292.965,378	0.052
127	348.854,91 292.965,378	128	348.859,161 293.022,884	57.66 3	128	348.859,161 293.022,884	129	348.859,921 293.033,169	10.31 3	129	348.859,921 293.033,169	130	348.859,925 293.033,221	0.052
130	348.859,925 293.033,221	131	348.863,078 293.075,891	42.78 6	131	348.863,078 293.075,891	132	348.863,726 293.084,66	8.793	132	348.863,726 293.084,66	133	348.863,772 293.085,276	0.618
133	348.863,772 293.085,276	134	348.867,092 293.130,199	45.04 6	134	348.867,092 293.130,199	135	348.867,454 293.135,087	4.901	135	348.867,454 293.135,087	136	348.867,741 293.138,978	3.902
136	348.867,741 293.138,978	137	348.867,787 293.139,595	0.619	137	348.867,787 293.139,595	138	348.868,092 293.143,727	4.143	138	348.868,092 293.143,727	139	348.868,142 293.144,397	0.672
139	348.868,142 293.144,397	140	348.869,266 293.159,603	15.24 7	140	348.869,266 293.159,603	141	348.869,853 293.167,546	7.965	141	348.869,853 293.167,546	142	348.869,922 293.168,477	0.934
142	348.869,922 293.168,477	143	348.870,12 293.171,155	2.685	143	348.870,12 293.171,155	144	348.870,707 293.179,102	7.969	144	348.870,707 293.179,102	145	348.870,723 293.179,316	0.215
145	348.870,723 293.179,316	146	348.870,776 293.180,034	0.72	146	348.870,776 293.180,034	147	348.871,293 293.187,031	7.016	147	348.871,293 293.187,031	148	348.871,368 293.188,05	1.022
148	348.871,368 293.188,05	149	348.871,447 293.189,112	1.065	149	348.871,447 293.189,112	150	348.871,996 293.196,549	7.457	150	348.871,996 293.196,549	151	348.872,079 293.197,673	1.127
151	348.872,079 293.197,673	152	348.873,633 293.218,696	21.08	152	348.873,633 293.218,696	153	348.874,121 293.225,291	6.613	153	348.874,121 293.225,291	154	348.874,227 293.226,731	1.444
154	348.874,227 293.226,731	155	348.874,732 293.233,564	6.852	155	348.874,732 293.233,564	156	348.875,188 293.239,735	6.188	156	348.875,188 293.239,735	157	348.875,306 293.241,335	1.604
157	348.875,306 293.241,335	158	348.875,373 293.242,236	0.903	158	348.875,373 293.242,236	159	348.875,829 293.248,409	6.19	159	348.875,829 293.248,409	160	348.875,947 293.250,01	1.605
160	348.875,947 293.250,01	161	348.877,052 293.264,95	14.98 1	161	348.877,052 293.264,95	162	348.877,509 293.271,128	6.195	162	348.877,509 293.271,128	163	348.877,627 293.272,729	1.605
163	348.877,627 293.272,729	164	348.878,263 293.281,332	8.626	164	348.878,263 293.281,332	165	348.878,72 293.287,513	6.198	165	348.878,72 293.287,513	166	348.878,838 293.289,115	1.606
166	348.878,838 293.289,115	167	348.879,088 293.292,493	3.387	167	348.879,088 293.292,493	168	348.879,545 293.298,677	6.201	168	348.879,545 293.298,677	169	348.879,663 293.300,279	1.606
169	348.879,663 293.300,279	170	348.880,181 293.307,284	7.024	170	348.880,181 293.307,284	171	348.880,617 293.313,188	5.92	171	348.880,617 293.313,188	172	348.880,638 293.313,47	0.283
172	348.880,638 293.313,47	173	348.880,757 293.315,073	1.607	173	348.880,757 293.315,073	174	348.881,075 293.319,375	4.314	174	348.881,075 293.319,375	175	348.881,187 293.320,896	1.525
175	348.881,187 293.320,896	176	348.881,844 293.329,777	8.905	176	348.881,844 293.329,777	177	348.882,266 293.335,488	5.727	177	348.882,266 293.335,488	178	348.882,391 293.337,186	1.703
178	348.882,391 293.337,186	179	348.884,281 293.362,758	25.64 2	179	348.884,281 293.362,758	180	348.884,633 293.367,524	4.779	180	348.884,633 293.367,524	181	348.884,785 293.369,574	2.056
181	348.884,785 293.369,574	182	348.889,677 293.435,764	66.37 1	182	348.889,677 293.435,764	183	348.890,03 293.440,539	4.788	183	348.890,03 293.440,539	184	348.890,106 293.441,571	1.035
184	348.890,106 293.441,571	185	348.895,557 293.515,32	73.95	185	348.895,557 293.515,32	186	348.895,799 293.518,584	3.273	186	348.895,799 293.518,584	187	348.895,911 293.520,102	1.522
187	348.895,911 293.520,102	188	348.897,042 293.535,403	15.34 3	188	348.897,042 293.535,403	189	348.897,283 293.538,667	3.273	189	348.897,283 293.538,667	190	348.897,395 293.540,185	1.522
190	348.897,395 293.540,185	191	348.897,675 293.543,977	3.802	191	348.897,675 293.543,977	192	348.897,917 293.547,242	3.274	192	348.897,917 293.547,242	193	348.898,029 293.548,76	1.522
193	348.898,029 293.548,76	194	348.899,34 293.566,493	17.78 1	194	348.899,34 293.566,493	195	348.899,551 293.569,351	2.866	195	348.899,551 293.569,351	196	348.899,611 293.570,16	0.811
196	348.899,611 293.570,16	197	348.899,646 293.570,63	0.471	197	348.899,646 293.570,63	198	348.899,817 293.572,952	2.328	198	348.899,817 293.572,952	199	348.899,909 293.574,193	1.244
199	348.899,909 293.574,193	200	348.900,49 293.582,06	7.888	200	348.900,49 293.582,06	201	348.900,681 293.584,637	2.584	201	348.900,681 293.584,637	202	348.900,763 293.585,751	1.117
202	348.900,763 293.585,751	203	348.901,084 293.590,093	4.354	203	348.901,084 293.590,093	204	348.901,275 293.592,671	2.585	204	348.901,275 293.592,671	205	348.901,357 293.593,785	1.117
205	348.901,357 293.593,785	206	348.901,693 293.598,335	4.562	206	348.901,693 293.598,335	207	348.901,884 293.600,913	2.585	207	348.901,884 293.600,913	208	348.901,966 293.602,027	1.117
208	348.901,966 293.602,027	209	348.902,741 293.612,513	10.51 5	209	348.902,741 293.612,513	210	348.902,913 293.614,835	2.328	210	348.902,913 293.614,835	211	348.902,984 293.615,798	0.966
211	348.902,984 293.615,798	212	348.903,45 293.622,103	6.322	212	348.903,45 293.622,103	213	348.904,536 293.635,45	13.39 1	213	348.904,536 293.635,45	214	348.904,691 293.637,357	1.913
214	348.904,691 293.637,357	215	348.904,75 293.638,077	0.722	215	348.904,75 293.638,077	216	348.905,694 293.649,668	11.62 9	216	348.905,694 293.649,668	217	348.905,829 293.651,318	1.656

Punct început	X / Y	Punct sfârșit	X / Y	Lungime segment	Punct început	X / Y	Punct sfârșit	X / Y	Lungime segment	Punct început	X / Y	Punct sfârșit	X / Y	Lungime segment
217	348.905,829 293.651,318	218	348.905,875 293.651,887	0.571	218	348.905,875 293.651,887	219	348.906,743 293.662,559	10.707	219	348.906,743 293.662,559	220	348.906,859 293.663,977	1.423
220	348.906,859 293.663,977	221	348.906,894 293.664,408	0.432	221	348.906,894 293.664,408	222	348.907,893 293.676,68	12.313	222	348.907,893 293.676,68	223	348.907,987 293.677,843	1.167
223	348.907,987 293.677,843	224	348.908,01 293.678,124	0.282	224	348.908,01 293.678,124	225	348.909,373 293.694,869	16.8	225	348.909,373 293.694,869	226	348.909,447 293.695,779	0.913
226	348.909,447 293.695,779	227	348.909,491 293.696,314	0.537	227	348.909,491 293.696,314	228	348.911,245 293.717,853	21.61	228	348.911,245 293.717,853	229	348.911,319 293.718,763	0.913
229	348.911,319 293.718,763	230	348.911,362 293.719,299	0.538	230	348.911,362 293.719,299	231	348.912,553 293.733,922	14.671	231	348.912,553 293.733,922	232	348.912,627 293.734,832	0.913
232	348.912,627 293.734,832	233	348.912,67 293.735,367	0.537	233	348.912,67 293.735,367	234	348.913,063 293.740,192	4.841	234	348.913,063 293.740,192	235	348.913,128 293.740,989	0.8
235	348.913,128 293.740,989	236	348.913,166 293.741,458	0.471	236	348.913,166 293.741,458	237	348.914,18 293.753,909	12.492	237	348.914,18 293.753,909	238	348.914,225 293.754,457	0.55
238	348.914,225 293.754,457	239	348.914,251 293.754,78	0.324	239	348.914,251 293.754,78	240	348.914,901 293.762,766	8.012	240	348.914,901 293.762,766	241	348.914,933 293.763,155	0.39
241	348.914,933 293.763,155	242	348.914,951 293.763,383	0.229	242	348.914,951 293.763,383	243	348.915,986 293.776,102	12.761	243	348.915,986 293.776,102	244	348.916,018 293.776,49	0.389
244	348.916,018 293.776,49	245	348.916,037 293.776,719	0.23	245	348.916,037 293.776,719	246	348.917,754 293.797,816	21.167	246	348.917,754 293.797,816	247	348.913,762 293.798,064	4.0
247	348.913,762 293.798,064	248	348.913,747 293.797,878	0.187	248	348.913,747 293.797,878	249	348.913,746 293.797,869	0.009	249	348.913,746 293.797,869	250	348.909,661 293.747,696	50.339
250	348.909,661 293.747,696	251	348.909,66 293.747,686	0.01	251	348.909,66 293.747,686	252	348.906,346 293.706,966	40.855	252	348.906,346 293.706,966	253	348.906,345 293.706,956	0.01
253	348.906,345 293.706,956	254	348.905,675 293.698,724	8.259	254	348.905,675 293.698,724	255	348.905,674 293.698,714	0.01	255	348.905,674 293.698,714	256	348.905,003 293.690,481	8.26
256	348.905,003 293.690,481	257	348.905,002 293.690,471	0.01	257	348.905,002 293.690,471	258	348.903,661 293.673,99	16.535	258	348.903,661 293.673,99	259	348.903,66 293.673,981	0.009
259	348.903,66 293.673,981	260	348.902,234 293.656,456	17.583	260	348.902,234 293.656,456	261	348.902,233 293.656,446	0.01	261	348.902,233 293.656,446	262	348.899,462 293.622,413	34.146
262	348.899,462 293.622,413	263	348.899,458 293.622,351	0.062	263	348.899,458 293.622,351	264	348.899,457 293.622,341	0.01	264	348.899,457 293.622,341	265	348.895,905 293.574,29	48.182
265	348.895,905 293.574,29	266	348.895,904 293.574,28	0.01	266	348.895,904 293.574,28	267	348.893,816 293.546,02	28.337	267	348.893,816 293.546,02	268	348.893,815 293.546,01	0.01
268	348.893,815 293.546,01	269	348.892,594 293.529,493	16.562	269	348.892,594 293.529,493	270	348.892,593 293.529,484	0.009	270	348.892,593 293.529,484	271	348.890,189 293.496,947	32.626
271	348.890,189 293.496,947	272	348.890,188 293.496,937	0.01	272	348.890,188 293.496,937	273	348.888,727 293.477,166	19.825	273	348.888,727 293.477,166	274	348.888,726 293.477,157	0.009
274	348.888,726 293.477,157	275	348.887,529 293.460,957	16.244	275	348.887,529 293.460,957	276	348.887,528 293.460,947	0.01	276	348.887,528 293.460,947	277	348.886,495 293.446,973	14.012
277	348.886,495 293.446,973	278	348.886,494 293.446,963	0.01	278	348.886,494 293.446,963	279	348.885,208 293.429,559	17.451	279	348.885,208 293.429,559	280	348.885,207 293.429,549	0.01
280	348.885,207 293.429,549	281	348.882,763 293.396,474	33.165	281	348.882,763 293.396,474	282	348.882,762 293.396,464	0.01	282	348.882,762 293.396,464	283	348.881,32 293.376,948	19.569
283	348.881,32 293.376,948	284	348.881,319 293.376,938	0.01	284	348.881,319 293.376,938	285	348.879,485 293.352,124	24.882	285	348.879,485 293.352,124	286	348.879,484 293.352,115	0.009
286	348.879,484 293.352,115	287	348.877,65 293.327,296	24.887	287	348.877,65 293.327,296	288	348.877,649 293.327,286	0.01	288	348.877,649 293.327,286	289	348.876,849 293.316,463	10.853
289	348.876,849 293.316,463	290	348.876,848 293.316,453	0.01	290	348.876,848 293.316,453	291	348.874,401 293.283,348	33.195	291	348.874,401 293.283,348	292	348.874,4 293.283,339	0.009
292	348.874,4 293.283,339	293	348.873,789 293.275,068	8.294	293	348.873,789 293.275,068	294	348.873,788 293.275,059	0.009	294	348.873,788 293.275,059	295	348.872,15 293.252,882	22.237
295	348.872,15 293.252,882	296	348.872,149 293.252,872	0.01	296	348.872,149 293.252,872	297	348.871,844 293.248,741	4.142	297	348.871,844 293.248,741	298	348.871,843 293.248,731	0.01
298	348.871,843 293.248,731	299	348.870,925 293.236,318	12.447	299	348.870,925 293.236,318	300	348.870,924 293.236,308	0.01	300	348.870,924 293.236,308	301	348.869,701 293.219,751	16.602
301	348.869,701 293.219,751	302	348.869,7 293.219,741	0.01	302	348.869,7 293.219,741	303	348.868,109 293.198,211	21.589	303	348.868,109 293.198,211	304	348.868,108 293.198,201	0.01
304	348.868,108 293.198,201	305	348.867,496 293.189,92	8.304	305	348.867,496 293.189,92	306	348.866,884 293.181,64	8.303	306	348.866,884 293.181,64	307	348.866,883 293.181,63	0.01
307	348.866,883 293.181,63	308	348.865,001 293.156,166	25.533	308	348.865,001 293.156,166	309	348.865,0 293.156,157	0.009	309	348.865,0 293.156,157	310	348.863,775 293.139,58	16.622
310	348.863,775 293.139,58	311	348.863,774 293.139,57	0.01	311	348.863,774 293.139,57	312	348.862,55 293.123,0	16.615	312	348.862,55 293.123,0	313	348.862,549 293.122,99	0.01
313	348.862,549 293.122,99	314	348.860,098 293.089,835	33.245	314	348.860,098 293.089,835	315	348.860,097 293.089,825	0.01	315	348.860,097 293.089,825	316	348.858,851 293.072,965	16.906

Punct început	X / Y	Punct sfârșit	X / Y	Lungime segment	Punct început	X / Y	Punct sfârșit	X / Y	Lungime segment	Punct început	X / Y	Punct sfârșit	X / Y	Lungime segment
316	348.858,851 293.072,965	317	348.858,85 293.072,954	0.011	317	348.858,85 293.072,954	318	348.856,804 293.045,262	27.767	318	348.856,804 293.045,262	319	348.856,803 293.045,251	0.011
319	348.856,803 293.045,251	320	348.856,055 293.035,123	10.156	320	348.856,055 293.035,123	321	348.856,054 293.035,113	0.01	321	348.856,054 293.035,113	322	348.854,594 293.015,367	19.8
322	348.854,594 293.015,367	323	348.854,594 293.015,365	0.002	323	348.854,594 293.015,365	324	348.852,256 292.983,731	31.72	324	348.852,256 292.983,731	325	348.852,256 292.983,729	0.002
325	348.852,256 292.983,729	326	348.850,673 292.962,317	21.47	326	348.850,673 292.962,317	327	348.846,992 292.912,503	49.95	327	348.846,992 292.912,503	328	348.843,308 292.862,67	49.969
328	348.843,308 292.862,67	329	348.842,091 292.846,205	16.51	329	348.842,091 292.846,205	330	348.840,237 292.821,111	25.162	330	348.840,237 292.821,111	331	348.838,608 292.799,075	22.096
331	348.838,608 292.799,075	332	348.836,765 292.774,139	25.004	332	348.836,765 292.774,139	333	348.835,536 292.757,514	16.67	333	348.835,536 292.757,514	334	348.834,438 292.742,66	14.895
334	348.834,438 292.742,66	335	348.833,824 292.734,345	8.338	335	348.833,824 292.734,345	336	348.833,121 292.724,837	9.534	336	348.833,121 292.724,837	337	348.832,506 292.716,52	8.34
337	348.832,506 292.716,52	338	348.831,277 292.699,886	16.679	338	348.831,277 292.699,886	339	348.828,559 292.663,116	36.87	339	348.828,559 292.663,116	340	348.828,084 292.656,688	6.446
340	348.828,084 292.656,688	341	348.827,469 292.648,367	8.344	341	348.827,469 292.648,367	342	348.826,239 292.631,723	16.689	342	348.826,239 292.631,723	343	348.825,624 292.623,4	8.346
343	348.825,624 292.623,4	344	348.823,987 292.601,253	22.207	344	348.823,987 292.601,253	345	348.823,301 292.591,975	9.303	345	348.823,301 292.591,975	346	348.820,57 292.555,02	37.056
346	348.820,57 292.555,02	347	348.820,052 292.548,025	7.014	347	348.820,052 292.548,025	348	348.819,437 292.539,694	8.354	348	348.819,437 292.539,694	349	348.818,821 292.531,365	8.352
349	348.818,821 292.531,365	350	348.818,194 292.522,886	8.502	350	348.818,194 292.522,886	351	348.816,67 292.502,257	20.685	351	348.816,67 292.502,257	352	348.815,365 292.484,605	17.7
352	348.815,365 292.484,605	353	348.812,346 292.443,765	40.951	353	348.812,346 292.443,765	354	348.809,866 292.410,21	33.647	354	348.809,866 292.410,21	1	348.813,863 292.410,031	4.001

** Lungimile segmentelor sunt determinate în planul de proiecție Stereo 70 și sunt rotunjite la 1 milimetru.

*** Distanța dintre puncte este formată din segmente cumulate ce sunt mai mici decât valoarea 1 milimetru.

**DATE DESPRE IMOBILUL NR. 10795**

Oficiul de Cadastru și Publicitate Imobiliară DOLJ
Biroul de Cadastru și Publicitate Imobiliară Craiova

A. Partea I. Descrierea imobilului

TEREN Extravilan

Adresa: Jud. Dolj, T 35, P 95

Nr. Crt	Nr cadastral Nr. topografic	Suprafața* (mp)	Observații / Referințe
A1		48.333	Sector cadastral:6 Teren neimprejmuit;

B. Partea II. Proprietari și acte

Inscrieri privitoare la dreptul de proprietate și alte drepturi reale	Referințe
/	
Act Normativ nr. Legea 7, din 13/03/1996 emis de PARLAMENTUL ROMÂNIEI;	
B1	Inscrierea provizorie, drept de PROPRIETATE, dobandit prin Lege, cota actuala 1/1, cota initiala 1/1
	1) NEIDENTIFICAT NEIDENTIFICAT, CIF:0000000000000, LIPSA CNP

C. Partea III. SARCINI .


Inscrieri privind dezmembramintele dreptului de proprietate, drepturi reale de garanție și sarcini	Referințe
NU SUNT	

Anexa Nr. 1 La Partea I

Teren

Nr cadastral	Suprafața (mp)*	Observații / Referințe
	48.333	

* Suprafața este determinată în planul de proiecție Stereo 70.



Date referitoare la teren

Crt	Categorie folosință	Intravilan	Suprafața (mp)	Tarla	Parcelă	Nr. topo	Observații / Referințe
1	ape statatoare	NU	48.333	35	95	-	

Lungime Segmente

1) Valorile lungimilor segmentelor sunt obținute din proiecție în plan.

Punct început	X / Y	Punct sfârșit	X / Y	Lungime segment	Punct început	X / Y	Punct sfârșit	X / Y	Lungime segment	Punct început	X / Y	Punct sfârșit	X / Y	Lungime segment
1	349.523,46 294.115,904	2	349.525,448 294.115,998	1.99	2	349.525,448 294.115,998	3	349.543,952 294.116,869	18.524	3	349.543,952 294.116,869	4	349.544,434 294.123,735	6.883
4	349.544,434 294.123,735	5	349.546,487 294.152,963	29.3	5	349.546,487 294.152,963	6	349.546,545 294.153,799	0.838	6	349.546,545 294.153,799	7	349.547,919 294.173,366	19.615
7	349.547,919 294.173,366	8	349.548,088 294.176,13	2.769	8	349.548,088 294.176,13	9	349.546,603 294.176,277	1.492	9	349.546,603 294.176,277	10	349.546,006 294.176,336	0.6
10	349.546,006 294.176,336	11	349.543,733 294.176,56	2.284	11	349.543,733 294.176,56	12	349.541,735 294.176,757	2.008	12	349.541,735 294.176,757	13	349.538,849 294.177,041	2.9
13	349.538,849 294.177,041	14	349.537,628 294.177,161	1.227	14	349.537,628 294.177,161	15	349.535,407 294.177,38	2.232	15	349.535,407 294.177,38	16	349.534,296 294.177,49	1.116

Punct început	X / Y	Punct sfârșit	X / Y	Lungime segment	Punct început	X / Y	Punct sfârșit	X / Y	Lungime segment	Punct început	X / Y	Punct sfârșit	X / Y	Lungime segment
16	349.534,296 294.177,49	17	349.533,186 294.177,599	1.115	17	349.533,186 294.177,599	18	349.530,925 294.177,822	2.272	18	349.530,925 294.177,822	19	349.529,203 294.177,992	1.73
19	349.529,203 294.177,992	20	349.527,203 294.178,189	2.01	20	349.527,203 294.178,189	21	349.524,98 294.178,408	2.234	21	349.524,98 294.178,408	22	349.523,757 294.178,529	1.229
22	349.523,757 294.178,529	23	349.521,867 294.178,715	1.899	23	349.521,867 294.178,715	24	349.519,087 294.178,989	2.793	24	349.519,087 294.178,989	25	349.516,208 294.179,273	2.893
25	349.516,208 294.179,273	26	349.514,874 294.179,404	1.34	26	349.514,874 294.179,404	27	349.514,54 294.179,437	0.336	27	349.514,54 294.179,437	28	349.512,425 294.179,645	2.125
28	349.512,425 294.179,645	29	349.510,311 294.179,854	2.124	29	349.510,311 294.179,854	30	349.507,659 294.180,115	2.665	30	349.507,659 294.180,115	31	349.506,1 294.180,269	1.567
31	349.506,1 294.180,269	32	349.504,474 294.180,429	1.634	32	349.504,474 294.180,429	33	349.501,913 294.180,682	2.573	33	349.501,913 294.180,682	34	349.497,024 294.181,163	4.913
34	349.497,024 294.181,163	35	349.494,796 294.181,383	2.239	35	349.494,796 294.181,383	36	349.493,681 294.181,493	1.12	36	349.493,681 294.181,493	37	349.491,006 294.181,757	2.688
37	349.491,006 294.181,757	38	349.489,891 294.181,867	1.12	38	349.489,891 294.181,867	39	349.488,107 294.182,042	1.793	39	349.488,107 294.182,042	40	349.486,434 294.182,207	1.681
40	349.486,434 294.182,207	41	349.484,649 294.182,383	1.794	41	349.484,649 294.182,383	42	349.482,641 294.182,581	2.018	42	349.482,641 294.182,581	43	349.481,027 294.182,74	1.622
43	349.481,027 294.182,74	44	349.480,446 294.182,797	0.584	44	349.480,446 294.182,797	45	349.478,207 294.182,534	2.254	45	349.478,207 294.182,534	46	349.477,076 294.182,402	1.139
46	349.477,076 294.182,402	47	349.474,475 294.182,096	2.619	47	349.474,475 294.182,096	48	349.472,531 294.181,868	1.957	48	349.472,531 294.181,868	49	349.470,949 294.181,682	1.593
49	349.470,949 294.181,682	50	349.470,554 294.181,636	0.398	50	349.470,554 294.181,636	51	349.469,051 294.181,459	1.513	51	349.469,051 294.181,459	52	349.466,227 294.181,127	2.843
52	349.466,227 294.181,127	53	349.465,098 294.180,995	1.137	53	349.465,098 294.180,995	54	349.460,803 294.180,49	4.325	54	349.460,803 294.180,49	55	349.459,449 294.180,331	1.363
55	349.459,449 294.180,331	56	349.457,419 294.180,093	2.044	56	349.457,419 294.180,093	57	349.455,615 294.179,881	1.816	57	349.455,615 294.179,881	58	349.451,558 294.179,404	4.085
58	349.451,558 294.179,404	59	349.447,278 294.178,902	4.309	59	349.447,278 294.178,902	60	349.444,238 294.178,545	3.061	60	349.444,238 294.178,545	61	349.441,678 294.178,244	2.578
61	349.441,678 294.178,244	62	349.441,537 294.178,216	0.144	62	349.441,537 294.178,216	63	349.441,085 294.178,124	0.461	63	349.441,085 294.178,124	64	349.439,431 294.177,79	1.687
64	349.439,431 294.177,79	65	349.433,782 294.176,648	5.763	65	349.433,782 294.176,648	66	349.430,622 294.176,009	3.224	66	349.430,622 294.176,009	67	349.405,678 294.170,967	25.44 8
67	349.405,678 294.170,967	68	349.397,309 294.170,172	8.407	68	349.397,309 294.170,172	69	349.387,122 294.169,204	10.23 3	69	349.387,122 294.169,204	70	349.379,284 294.169,819	7.862
70	349.379,284 294.169,819	71	349.372,662 294.170,339	6.642	71	349.372,662 294.170,339	72	349.359,72 294.173,487	13.31 9	72	349.359,72 294.173,487	73	349.347,369 294.179,758	13.85 2
73	349.347,369 294.179,758	74	349.344,834 294.181,9	3.319	74	349.344,834 294.181,9	75	349.336,654 294.188,81	10.70 8	75	349.336,654 294.188,81	76	349.327,371 294.200,987	15.31 2
76	349.327,371 294.200,987	77	349.324,165 294.218,847	18.14 5	77	349.324,165 294.218,847	78	349.321,923 294.264,705	45.91 3	78	349.321,923 294.264,705	79	349.325,061 294.307,196	42.60 7
79	349.325,061 294.307,196	80	349.323,971 294.324,972	17.80 9	80	349.323,971 294.324,972	81	349.317,273 294.339,721	16.19 9	81	349.317,273 294.339,721	82	349.315,666 294.343,259	3.886
82	349.315,666 294.343,259	83	349.304,534 294.354,859	16.07 7	83	349.304,534 294.354,859	84	349.291,441 294.368,501	18.90 8	84	349.291,441 294.368,501	85	349.286,768 294.373,37	6.749
85	349.286,768 294.373,37	86	349.273,633 294.386,992	18.92 3	86	349.273,633 294.386,992	87	349.262,139 294.398,91	16.55 7	87	349.262,139 294.398,91	88	349.260,352 294.400,763	2.574
88	349.260,352 294.400,763	89	349.230,192 294.437,84	47.79 5	89	349.230,192 294.437,84	90	349.219,387 294.446,858	14.07 4	90	349.219,387 294.446,858	91	349.214,004 294.451,352	7.012
91	349.214,004 294.451,352	92	349.203,361 294.462,729	15.57 9	92	349.203,361 294.462,729	93	349.196,105 294.476,15	15.25 7	93	349.196,105 294.476,15	94	349.188,722 294.498,212	23.26 5
94	349.188,722 294.498,212	95	349.182,474 294.531,027	33.40 5	95	349.182,474 294.531,027	96	349.172,149 294.551,611	23.02 8	96	349.172,149 294.551,611	97	349.159,656 294.566,255	19.24 9
97	349.159,656 294.566,255	98	349.153,433 294.571,495	8.135	98	349.153,433 294.571,495	99	349.151,988 294.572,712	1.889	99	349.151,988 294.572,712	100	349.142,33 294.580,856	12.63 3
100	349.142,33 294.580,856	101	349.134,483 294.584,986	8.867	101	349.134,483 294.584,986	102	349.128,335 294.537,658	47.72 6	102	349.128,335 294.537,658	103	349.125,33 294.493,481	44.27 9
103	349.125,33 294.493,481	104	349.123,29 294.467,158	26.40 2	104	349.123,29 294.467,158	105	349.107,257 294.484,712	23.77 4	105	349.107,257 294.484,712	106	349.098,23 294.494,682	13.44 9
106	349.098,23 294.494,682	107	349.094,937 294.498,323	4.909	107	349.094,937 294.498,323	108	349.083,128 294.511,378	17.60 4	108	349.083,128 294.511,378	109	349.063,483 294.532,026	28.5
109	349.063,483 294.532,026	110	349.045,961 294.549,901	25.03 1	110	349.045,961 294.549,901	111	349.044,592 294.551,278	1.942	111	349.044,592 294.551,278	112	349.041,944 294.553,943	3.757
112	349.041,944 294.553,943	113	349.039,461 294.556,442	3.523	113	349.039,461 294.556,442	114	349.026,788 294.569,192	17.97 7	114	349.026,788 294.569,192	115	349.021,356 294.574,14	7.348

Punct început	X / Y	Punct sfârșit	X / Y	Lungime segment	Punct început	X / Y	Punct sfârșit	X / Y	Lungime segment	Punct început	X / Y	Punct sfârșit	X / Y	Lungime segment
115	349.021,356 294.574,14	116	349.005,186 294.589,164	22.072	116	349.005,186 294.589,164	117	349.002,576 294.591,067	3.23	117	349.002,576 294.591,067	118	348.998,445 294.594,521	5.385
118	348.998,445 294.594,521	119	348.992,904 294.598,834	7.022	119	348.992,904 294.598,834	120	348.989,179 294.601,733	4.72	120	348.989,179 294.601,733	121	348.981,025 294.607,179	9.805
121	348.981,025 294.607,179	122	348.977,131 294.609,779	4.682	122	348.977,131 294.609,779	123	348.976,936 294.607,111	2.675	123	348.976,936 294.607,111	124	348.980,434 294.604,869	4.155
124	348.980,434 294.604,869	125	348.984,872 294.602,024	5.272	125	348.984,872 294.602,024	126	348.990,925 294.597,566	7.517	126	348.990,925 294.597,566	127	348.992,359 294.596,51	1.781
127	348.992,359 294.596,51	128	348.995,832 294.593,954	4.312	128	348.995,832 294.593,954	129	348.997,271 294.592,894	1.787	129	348.997,271 294.592,894	130	348.997,729 294.592,557	0.569
130	348.997,729 294.592,557	131	349.007,296 294.583,776	12.986	131	349.007,296 294.583,776	132	349.008,736 294.582,454	1.955	132	349.008,736 294.582,454	133	349.015,255 294.576,472	8.848
133	349.015,255 294.576,472	134	349.019,579 294.571,997	6.223	134	349.019,579 294.571,997	135	349.031,744 294.559,41	17.505	135	349.031,744 294.559,41	136	349.033,803 294.557,279	2.963
136	349.033,803 294.557,279	137	349.035,497 294.555,497	2.459	137	349.035,497 294.555,497	138	349.041,674 294.548,998	8.966	138	349.041,674 294.548,998	139	349.052,417 294.537,694	15.595
139	349.052,417 294.537,694	140	349.075,675 294.513,22	33.763	140	349.075,675 294.513,22	141	349.082,196 294.506,359	9.466	141	349.082,196 294.506,359	142	349.083,137 294.505,369	1.366
142	349.083,137 294.505,369	143	349.089,015 294.498,746	8.855	143	349.089,015 294.498,746	144	349.093,641 294.493,533	6.97	144	349.093,641 294.493,533	145	349.101,943 294.484,179	12.507
145	349.101,943 294.484,179	146	349.107,662 294.477,734	8.617	146	349.107,662 294.477,734	147	349.114,474 294.470,058	10.263	147	349.114,474 294.470,058	148	349.125,389 294.457,76	16.443
148	349.125,389 294.457,76	149	349.131,966 294.450,349	9.909	149	349.131,966 294.450,349	150	349.133,958 294.448,265	2.883	150	349.133,958 294.448,265	151	349.148,311 294.433,252	20.77
151	349.148,311 294.433,252	152	349.148,581 294.432,969	0.391	152	349.148,581 294.432,969	153	349.162,972 294.418,022	20.749	153	349.162,972 294.418,022	154	349.162,991 294.418,002	0.028
154	349.162,991 294.418,002	155	349.178,024 294.402,587	21.532	155	349.178,024 294.402,587	156	349.182,09 294.398,417	5.824	156	349.182,09 294.398,417	157	349.188,747 294.391,351	9.708
157	349.188,747 294.391,351	158	349.195,646 294.384,027	10.062	158	349.195,646 294.384,027	159	349.202,668 294.376,171	10.537	159	349.202,668 294.376,171	160	349.208,994 294.367,55	10.693
160	349.208,994 294.367,55	161	349.216,363 294.354,063	15.369	161	349.216,363 294.354,063	162	349.219,214 294.341,48	12.902	162	349.219,214 294.341,48	163	349.219,343 294.339,056	2.427
163	349.219,343 294.339,056	164	349.219,839 294.329,731	9.338	164	349.219,839 294.329,731	165	349.220,604 294.313,589	16.16	165	349.220,604 294.313,589	166	349.222,502 294.299,233	14.481
166	349.222,502 294.299,233	167	349.225,081 294.289,111	10.445	167	349.225,081 294.289,111	168	349.230,434 294.276,069	14.098	168	349.230,434 294.276,069	169	349.231,277 294.274,433	1.84
169	349.231,277 294.274,433	170	349.237,88 294.261,615	14.419	170	349.237,88 294.261,615	171	349.241,216 294.255,058	7.357	171	349.241,216 294.255,058	172	349.246,061 294.245,533	10.686
172	349.246,061 294.245,533	173	349.251,244 294.228,391	17.908	173	349.251,244 294.228,391	174	349.255,759 294.194,225	34.463	174	349.255,759 294.194,225	175	349.259,078 294.185,149	9.664
175	349.259,078 294.185,149	176	349.260,66 294.180,824	4.605	176	349.260,66 294.180,824	177	349.266,51 294.168,4	13.732	177	349.266,51 294.168,4	178	349.279,258 294.156,081	17.728
178	349.279,258 294.156,081	179	349.282,89 294.152,572	5.05	179	349.282,89 294.152,572	180	349.298,61 294.137,38	21.861	180	349.298,61 294.137,38	181	349.319,256 294.120,644	26.577
181	349.319,256 294.120,644	182	349.322,838 294.118,357	4.25	182	349.322,838 294.118,357	183	349.327,662 294.115,277	5.723	183	349.327,662 294.115,277	184	349.338,229 294.109,228	12.176
184	349.338,229 294.109,228	185	349.349,409 294.104,786	12.03	185	349.349,409 294.104,786	186	349.365,082 294.103,21	15.752	186	349.365,082 294.103,21	187	349.368,417 294.103,486	3.346
187	349.368,417 294.103,486	188	349.400,078 294.106,104	31.769	188	349.400,078 294.106,104	189	349.427,484 294.108,371	27.5	189	349.427,484 294.108,371	190	349.430,169 294.108,582	2.693
190	349.430,169 294.108,582	191	349.474,602 294.112,069	44.57	191	349.474,602 294.112,069	192	349.503,786 294.114,36	29.274	192	349.503,786 294.114,36	1	349.523,46 294.115,904	19.734

** Lungimile segmentelor sunt determinate în planul de proiecție Stereo 70 și sunt rotunjite la 1 milimetru.

*** Distanța dintre puncte este formată din segmente cumulate ce sunt mai mici decât valoarea 1 milimetru.

**DATE DESPRE IMOBILUL NR. 10800**

Oficiul de Cadastru și Publicitate Imobiliară DOLJ
Biroul de Cadastru și Publicitate Imobiliară Craiova

A. Partea I. Descrierea imobilului

TEREN Extravilan

Adresa: Jud. Dolj, TARLA 35, PARCELA 82

Nr. Crt	Nr cadastral Nr. topografic	Suprafața* (mp)	Observații / Referințe
A1	33104	10.000	Sector cadastral:6 Teren neimprejmuit;

B. Partea II. Proprietari și acte

Inscrieri privitoare la dreptul de proprietate și alte drepturi reale		Referințe
155279 / 18/12/2014		
Hotarare Judecatoreasca nr. SENTINTA CIVILA NR. 1675 INDOSAR 2057/201/2009, din 14/10/2009 emis de JUDECATORIA CALAFAT;		
B1	Intabulare, drept de PROPRIETATE, dobandit prin Hotarare Judecatoreasca, cota actuala 1/1, cota initiala 1/1 1) SC EAST WAY SPEDITION SRL, CIF:13176107	A1
150337 / 28/07/2020		
Act Notarial nr. Contract de ipoteca aut. nr. 658, din 16/07/2020 emis de Marincas Eugen;		
B2	Se noteaza interdictiile de instrainare, grevare, inchiriere, dezmembrare, comasare, restructurare, amenajare, construire, demolare 1) LIBRA INTERNET BANK S.A., CIF:8119644	A1
85140 / 09/05/2022		
Act Notarial nr. Contract de ipoteca aut nr 418, din 02/05/2022 emis de Marincas Eugen;		
B3	Se noteaza interdictiile de instrainare, grevare , inchiriere, dezmembrare, comasare, restructurare , amenajare, construire, demolare 1) LIBRA INTERNET BANK S.A., CIF:8119644	A1

C. Partea III. SARCINI

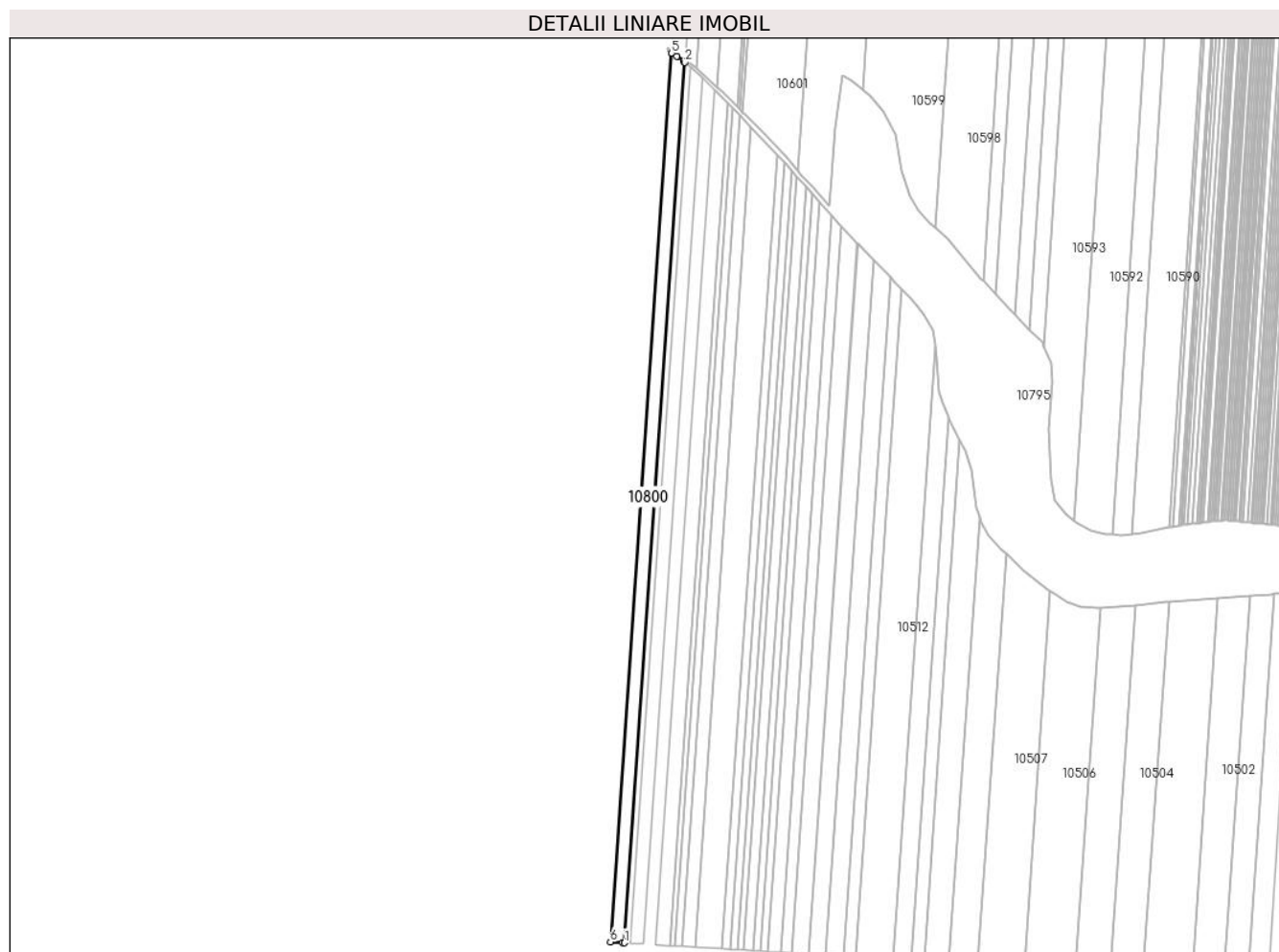
Inscrieri privind dezmembramintele dreptului de proprietate, drepturi reale de garanție și sarcini		Referințe
150337 / 28/07/2020		
Act Notarial nr. Contract de ipoteca aut. nr. 658, din 16/07/2020 emis de Marincas Eugen;		
C1	Intabulare, drept de IPOTECA, Valoare:7500000 RON, si celelalte obligatii de plata aferente creditului 1) LIBRA INTERNET BANK S.A., CIF:8119644	A1
85140 / 09/05/2022		
Act Notarial nr. Contract de ipoteca aut nr 418, din 02/05/2022 emis de Marincas Eugen;		
C2	Intabulare, drept de IPOTECA, Valoare:4700000 RON+ celelalte obligatii de plata aferente creditului 1) LIBRA INTERNET BANK S.A., CIF:8119644	A1

Anexa Nr. 1 La Partea I

Teren

Nr cadastral	Suprafața (mp)*	Observații / Referințe
33104	10.000	

* Suprafața este determinată în planul de proiecție Stereo 70.



Date referitoare la teren

Crt	Categorie folosință	Intra vilan	Suprafața (mp)	Tarla	Parcelă	Nr. topo	Observații / Referințe
1	arabil	NU	10.000	35	82	-	

Lungime Segmente

1) Valorile lungimilor segmentelor sunt obținute din proiecție în plan.

Punct început	X / Y	Punct sfârșit	X / Y	Lungime segment (** (m)
1	348.937,373 293.800,608	2	348.992,359 294.596,51	797.799
2	348.992,359 294.596,51	3	348.990,925 294.597,566	1.781
3	348.990,925 294.597,566	4	348.984,872 294.602,024	7.517
4	348.984,872 294.602,024	5	348.980,434 294.604,869	5.272
5	348.980,434 294.604,869	6	348.924,924 293.801,379	805.405

Punct început	X / Y	Punct sfârșit	X / Y	Lungime segment (** (m)
6	348.924,924 293.801,379	7	348.935,871 293.800,701	10.968
7	348.935,871 293.800,701	1	348.937,373 293.800,608	1.505

** Lungimile segmentelor sunt determinate în planul de proiecție Stereo 70 și sunt rotunjite la 1 milimetru.

*** Distanța dintre puncte este formată din segmente cumulate ce sunt mai mici decât valoarea 1 milimetru.

**DATE DESPRE IMOBILUL NR. 10802**

Oficiul de Cadastru și Publicitate Imobiliară DOLJ
Biroul de Cadastru și Publicitate Imobiliară Craiova

A. Partea I. Descrierea imobilului

TEREN Extravilan

Adresa: Jud. Dolj, T39, P49

Nr. Crt	Nr cadastral Nr. topografic	Suprafața* (mp)	Observații / Referințe
A1		Din acte: 19.290 Masurata: 5.090	Sector cadastral:6 Teren neimprejmuit; Diferenta de suprafata se regaseste la ID-urile 10742 10743, 10744

B. Partea II. Proprietari și acte

Inscrieri privitoare la dreptul de proprietate și alte drepturi reale		Referințe
/		
Act Administrativ nr. TDP 1682-2188, din 10/02/1995 emis de CJSDPAT DOLJ;		
B1	Intabulare, drept de PROPRIETATE, dobandit prin Reconstituire, cota actuala 1/1, cota initiala 1/1 1) NAVIRLIE STEFAN, LIPSA CNP 2) NAVIRLIE COSTINEL, LIPSA CNP 3) NAVIRLIE DUMITRU, LIPSA CNP 4) NAVIRLIE MIHALACHE, LIPSA CNP	A1

C. Partea III. SARCINI .


Inscrieri privind dezmembramintele dreptului de proprietate, drepturi reale de garanție și sarcini	Referințe
NU SUNT	

Anexa Nr. 1 La Partea I

Teren

Nr cadastral	Suprafața (mp)*	Observații / Referințe
	Din acte: 19.290 Masurata: 5.090	Diferenta de suprafata se regaseste la ID-urile 10742 10743, 10744

* Suprafața este determinată în planul de proiecție Stereo 70.



Date referitoare la teren

Crt	Categorie folosință	Intra vilan	Suprafața (mp)	Tarla	Parcelă	Nr. topo	Observații / Referințe
1	arabil	NU	5.090	39	49	-	

Lungime Segmente

1) Valorile lungimilor segmentelor sunt obținute din proiecție în plan.

Punct început	X / Y	Punct sfârșit	X / Y	Lungime segment (** (m)
1	348.220,191 292.553,715	2	348.818,194 292.522,886	598.797
2	348.818,194 292.522,886	3	348.818,821 292.531,365	8.502
3	348.818,821 292.531,365	4	348.220,778 292.562,196	598.837
4	348.220,778 292.562,196	1	348.220,191 292.553,715	8.501

**** Lungimile segmentelor sunt determinate în planul de proiecție Stereo 70 și sunt rotunjite la 1 milimetru.**

***** Distanța dintre puncte este formată din segmente cumulate ce sunt mai mici decât valoarea 1 milimetru.**

**DATE DESPRE IMOBILUL NR. 10803**

Oficiul de Cadastru și Publicitate Imobiliară DOLJ
Biroul de Cadastru și Publicitate Imobiliară Craiova

A. Partea I. Descrierea imobilului

TEREN Extravilan

Adresa: Jud. Dolj, TARLA 37, PARCEL 56

Nr. Crt	Nr cadastral Nr. topografic	Suprafața* (mp)	Observații / Referințe
A1	33185	Din acte: 11.700 Masurata: 11.075	Sector cadastral:6 Teren neimprejmuit;

B. Partea II. Proprietari și acte

Inscrieri privitoare la dreptul de proprietate și alte drepturi reale		Referințe
19586 / 24/02/2015		
Hotarare Judecatoreasca nr. sentinta civila nr 739, din 25/03/2013 emis de JUDECATORIA CALAFAT (dosar nr 1092/201/2013);		
B1	Intabulare, drept de PROPRIETATE, dobandit prin Hotarare Judecatoreasca, cota actuala 1/1, cota initiala 1/1 1) SC EAST WAY SPEDITION SRL, CIF:13176107	A1
150289 / 28/07/2020		
Act Notarial nr. Contract de ipoteca aut. nr. 658, din 16/07/2020 emis de NP Marincas Eugen;		
B2	Se noteaza interdictiile de instrainare, grevare , inchiriere, dezmembrare, comasare, restructurare , amenajare, construire, demolare , in favoarea lui 1) LIBRA INTERNET BANK S.A., CIF:8119644	A1
85104 / 09/05/2022		
Act Notarial nr. Contract de ipoteca aut. nr. 418, din 02/05/2022 emis de NP Marincas Eugen;		
B3	Se noteaza interdictiile de înstrăinare, grevare , închiriere, dezmembrare, comasare, restructurare , amenajare, construire, demolare , in favoarea lui 1) LIBRA INTERNET BANK S.A., CIF:8119644	A1

C. Partea III. SARCINI


Inscrieri privind dezmembramintele dreptului de proprietate, drepturi reale de garanție și sarcini		Referințe
150289 / 28/07/2020		
Act Notarial nr. Contract de ipoteca aut. nr. 658, din 16/07/2020 emis de NP Marincas Eugen;		
C1	Intabulare, drept de IPOTECA, Valoare:7500000 RONsi celelalte obligatii de plata aferente creditului 1) LIBRA INTERNET BANK S.A., CIF:8119644	A1
85104 / 09/05/2022		
Act Notarial nr. Contract de ipoteca aut. nr. 418, din 02/05/2022 emis de NP Marincas Eugen;		
C2	Intabulare, drept de IPOTECA, Valoare:4700000 RONsi celelalte obligatii de plata aferente creditului 1) LIBRA INTERNET BANK S.A., CIF:8119644	A1

Anexa Nr. 1 La Partea I

Teren

Nr cadastral	Suprafața (mp)*	Observații / Referințe
33185	Din acte: 11.700 Masurata: 11.075	

* Suprafața este determinată în planul de proiecție Stereo 70.



Date referitoare la teren

Crt	Categorie folosință	Intravilan	Suprafața (mp)	Tarla	Parcelă	Nr. topo	Observații / Referințe
1	arabil	NU	11.075	37	56	-	

Lungime Segmente

1) Valorile lungimilor segmentelor sunt obținute din proiecție în plan.

Punct început	X / Y	Punct sfârșit	X / Y	Lungime segment (** (m)
1	348.830,031 292.628,778	2	349.450,833 292.591,628	621.913
2	349.450,833 292.591,628	3	349.450,933 292.593,502	1.877
3	349.450,933 292.593,502	4	349.451,493 292.603,993	10.506
4	349.451,493 292.603,993	5	349.451,754 292.609,338	5.351

Punct început	X / Y	Punct sfârșit	X / Y	Lungime segment (** (m)
5	349.451,754 292.609,338	6	349.451,758 292.609,418	0.08
6	349.451,758 292.609,418	7	348.831,345 292.646,544	621.523
7	348.831,345 292.646,544	8	348.831,339 292.646,464	0.08
8	348.831,339 292.646,464	9	348.830,491 292.634,991	11.504
9	348.830,491 292.634,991	10	348.830,253 292.631,783	3.217
10	348.830,253 292.631,783	11	348.830,169 292.630,648	1.138
11	348.830,169 292.630,648	1	348.830,031 292.628,778	1.875

** Lungimile segmentelor sunt determinate în planul de proiecție Stereo 70 și sunt rotunjite la 1 milimetru.

*** Distanța dintre puncte este formată din segmente cumulate ce sunt mai mici decât valoarea 1 milimetru.

**DATE DESPRE IMOBILUL NR. 10804**

Oficiul de Cadastru și Publicitate Imobiliară DOLJ
Biroul de Cadastru și Publicitate Imobiliară Craiova

A. Partea I. Descrierea imobilului

TEREN Extravilan

Adresa: Jud. Dolj, T103, P21

Nr. Crt	Nr cadastral Nr. topografic	Suprafața* (mp)	Observații / Referințe
A1		8.346	Sector cadastral:6 Teren neimprejmuit; Imobilul a fost diminuat cu un procent de 1,81%, Diferenta de suprafata se regaseste la ID-ul 10654

B. Partea II. Proprietari și acte

Inscrieri privitoare la dreptul de proprietate și alte drepturi reale	Referințe
/	
Act Administrativ nr. TDP 1260-58437, din 28/01/1995 emis de CJSDPAT DOLJ;	
B1	A1
Intabulare, drept de PROPRIETATE, dobandit prin Reconstituire, cota actuala 1/1, cota initiala 1/1 1) AGIU GHE FLOREA, LIPSA CNP	

C. Partea III. SARCINI .


Inscrieri privind dezmembramintele dreptului de proprietate, drepturi reale de garanție și sarcini	Referințe
NU SUNT	

Anexa Nr. 1 La Partea I

Teren

Nr cadastral	Suprafața (mp)*	Observații / Referințe
	8.346	Imobilul a fost diminuat cu un procent de 1,81%, Diferenta de suprafata se regaseste la ID-ul 10654

* Suprafața este determinată în planul de proiecție Stereo 70.



Date referitoare la teren

Crt	Categorie folosință	Intra vilan	Suprafața (mp)	Tarla	Parcelă	Nr. topo	Observații / Referințe
1	arabil	NU	8.346	37	43	-	

Lungime Segmente

1) Valorile lungimilor segmentelor sunt obținute din proiecție în plan.

Punct început	X / Y	Punct sfârșit	X / Y	Lungime segment (** (m)
1	348.847,934 292.871,001	2	349.463,518 292.834,164	616.685
2	349.463,518 292.834,164	3	349.463,554 292.834,891	0.728
3	349.463,554 292.834,891	4	349.464,18 292.847,686	12.81
4	349.464,18 292.847,686	5	348.848,932 292.884,503	616.349
5	348.848,932 292.884,503	6	348.848,81 292.882,851	1.656

Punct început	X / Y	Punct sfârșit	X / Y	Lungime segment (** (m)
6	348.848,81 292.882,851	7	348.848,093 292.873,144	9.733
7	348.848,093 292.873,144	8	348.847,988 292.871,727	1.421
8	348.847,988 292.871,727	1	348.847,934 292.871,001	0.728

** Lungimile segmentelor sunt determinate în planul de proiecție Stereo 70 și sunt rotunjite la 1 milimetru.

*** Distanța dintre puncte este formată din segmente cumulate ce sunt mai mici decât valoarea 1 milimetru.

**DATE DESPRE IMOBILUL NR. 10811**

Oficiul de Cadastru și Publicitate Imobiliară DOLJ
Biroul de Cadastru și Publicitate Imobiliară Craiova

A. Partea I. Descrierea imobilului

TEREN Extravilan

Adresa: Jud. Dolj, T39, P24

Nr. Crt	Nr cadastral Nr. topografic	Suprafața* (mp)	Observații / Referințe
A1	39712	5.000	Sector cadastral:6 Teren neimprejmuit;

B. Partea II. Proprietari și acte

Inscrieri privitoare la dreptul de proprietate și alte drepturi reale		Referințe
128728 / 08/07/2022		
Act Notarial nr. Contract de donatie aut. nr. 1183, din 08/07/2022 emis de NP Stoenescu Florea;		
B2	Intabulare, drept de PROPRIETATE, dobandit prin Conventie, cota actuala 1/1, cota initiala 1/1 1) STEFAN POLIXENIA-DANIELA	A1

C. Partea III. SARCINI .

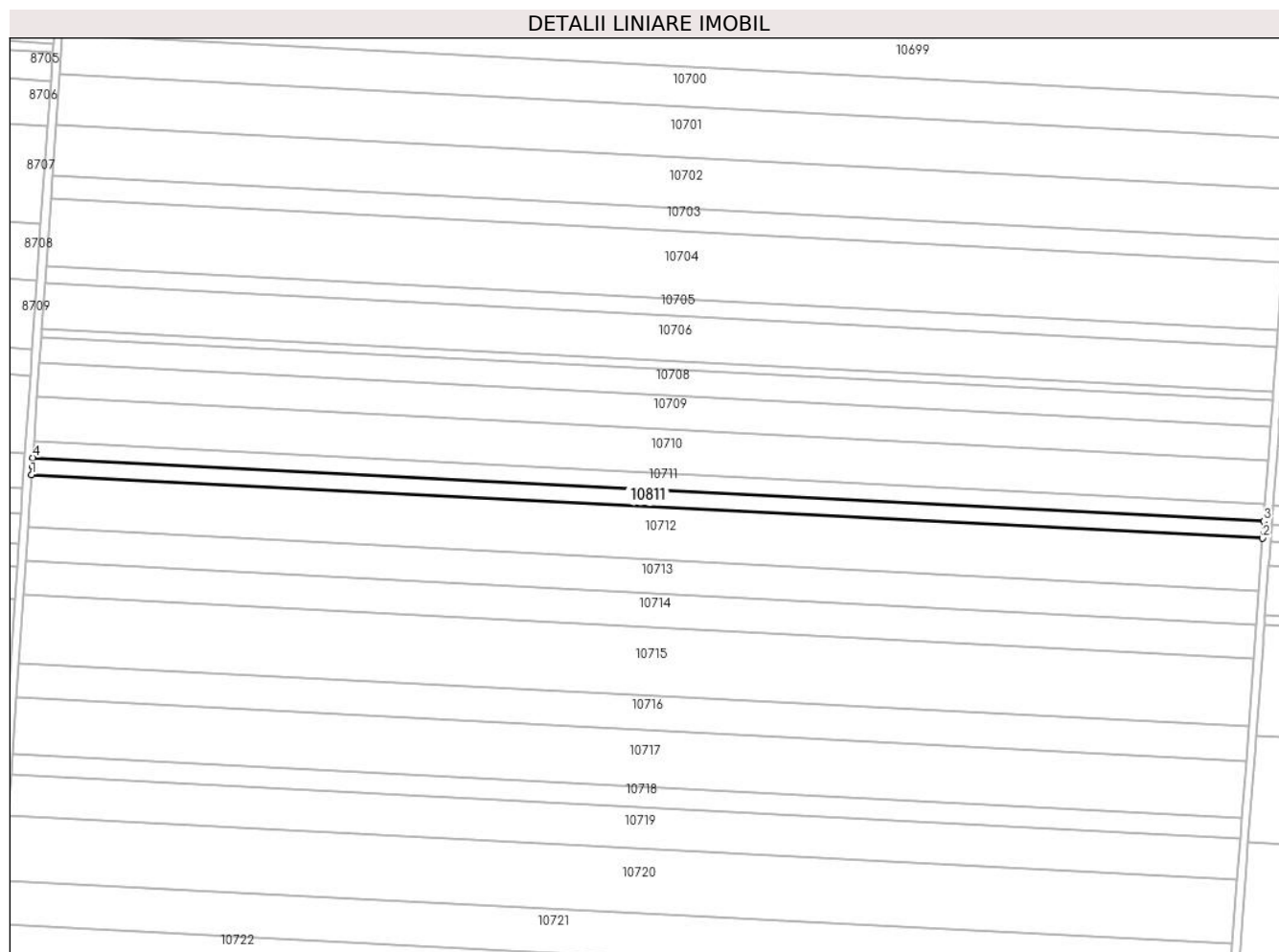
Inscrieri privind dezmembramintele dreptului de proprietate, drepturi reale de garanție și sarcini	Referințe
NU SUNT	

Anexa Nr. 1 La Partea I

Teren

Nr cadastral	Suprafața (mp)*	Observații / Referințe
39712	5.000	

* Suprafața este determinată în planul de proiecție Stereo 70.



Date referitoare la teren

Crt	Categorie folosință	Intravilan	Suprafața (mp)	Tarla	Parcelă	Nr. topo	Observații / Referințe
1	arabil	NU	5.000	39	24	-	

Lungime Segmente

1) Valorile lungimilor segmentelor sunt obținute din proiecție în plan.

Punct început	X / Y	Punct sfârșit	X / Y	Lungime segment (** (m)
1	348.265,771 293.212,629	2	348.866,884 293.181,64	601.911
2	348.866,884 293.181,64	3	348.867,496 293.189,92	8.303
3	348.867,496 293.189,92	4	348.266,345 293.220,921	601.95
4	348.266,345 293.220,921	5	348.265,996 293.216,759	4.177
5	348.265,996 293.216,759	1	348.265,771 293.212,629	4.136

**** Lungimile segmentelor sunt determinate în planul de proiecție Stereo 70 și sunt rotunjite la 1 milimetru.**

***** Distanța dintre puncte este formată din segmente cumulate ce sunt mai mici decât valoarea 1 milimetru.**

