

**DATE DESPRE IMOBILUL NR. 3137**

Oficiul de Cadastru și Publicitate Imobiliară DOLJ
Biroul de Cadastru și Publicitate Imobiliară Craiova

A. Partea I. Descrierea imobilului

TEREN Extravilan

Adresa: Jud. Dolj, T13,P1

Nr. Crt	Nr cadastral Nr. topografic	Suprafața* (mp)	Observații / Referințe
A1	30663	15.000	Sector cadastral:2 Teren neimprejmuit;

B. Partea II. Proprietari și acte

Inscrieri privitoare la dreptul de proprietate și alte drepturi reale	Referințe
108747 / 19/12/2012	
Hotarare Judecatoreasca nr. Sentinta civila nr. 1120, din 04/07/2011 emis de JUDECATORIA CALAFAT (Dosar nr. 1921/201/2011, adeverinta nr. 9526/11.12.2012, Primaria com. Cetate, certificat fiscal nr. 9560/18.12.2012);	
B1	A1
Intabulare, drept de PROPRIETATE, dobandit prin Hotarare Judecatoreasca, cota actuala 1/1, cota initiala 1/1 1) SGAIBA ION	

C. Partea III. SARCINI .

Inscrieri privind dezmembramintele dreptului de proprietate, drepturi reale de garanție și sarcini	Referințe
NU SUNT	

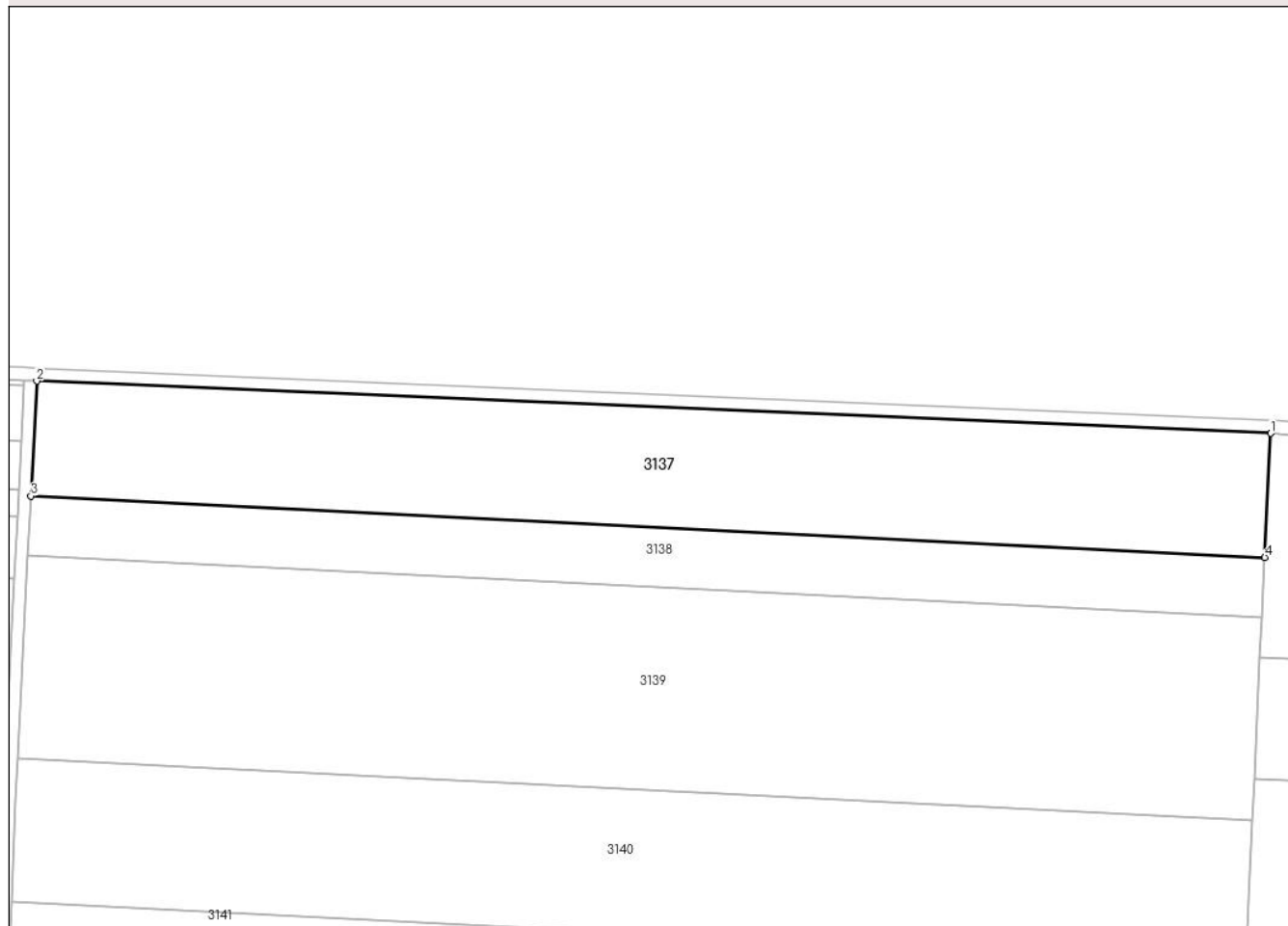
Anexa Nr. 1 La Partea I

Teren

Nr cadastral	Suprafața (mp)*	Observații / Referințe
30663	15.000	

* Suprafața este determinată în planul de proiecție Stereo 70.

DETALII LINIARE IMOBIL



Date referitoare la teren

Crt	Categorie folosință	Intravilan	Suprafața (mp)	Tarla	Parcelă	Nr. topo	Observații / Referințe
1	arabil	NU	15.000	13	1	-	

Lungime Segmente

1) Valorile lungimilor segmentelor sunt obținute din proiecție în plan.

Punct început	X / Y	Punct sfârșit	X / Y	Lungime segment (** (m)
1	342.547,959 297.238,758	2	342.154,793 297.255,353	393.516
2	342.154,793 297.255,353	3	342.152,942 297.218,752	36.648
3	342.152,942 297.218,752	4	342.546,068 297.199,222	393.611
4	342.546,068 297.199,222	1	342.547,959 297.238,758	39.581

** Lungimile segmentelor sunt determinate în planul de proiecție Stereo 70 și sunt rotunjite la 1 milimetru.

***** Distanţa dintre puncte este formată din segmente cumulate ce sunt mai mici decât valoarea 1 milimetru.**

**DATE DESPRE IMOBILUL NR. 3138**

Oficiul de Cadastru și Publicitate Imobiliară DOLJ
Biroul de Cadastru și Publicitate Imobiliară Craiova

A. Partea I. Descrierea imobilului

TEREN Extravilan

Adresa: Jud. Dolj, T13,P2

Nr. Crt	Nr cadastral Nr. topografic	Suprafața* (mp)	Observații / Referințe
A1	30664	7.500	Sector cadastral:2 Teren neimprejmuit;

B. Partea II. Proprietari și acte

Inscrieri privitoare la dreptul de proprietate și alte drepturi reale	Referințe
108745 / 19/12/2012	
Hotarare Judecatoreasca nr. Sentinta civila nr 1120, din 04/07/2011 emis de JUDECATORIA CALAFAT;	
B1	A1
Intabulare, drept de PROPRIETATE, dobandit prin Hotarare Judecatoreasca, cota actuala 1/1, cota initiala 1/1	
1) SGAIBA ION	

C. Partea III. SARCINI .

Inscrieri privind dezmembramintele dreptului de proprietate, drepturi reale de garanție și sarcini	Referințe
NU SUNT	

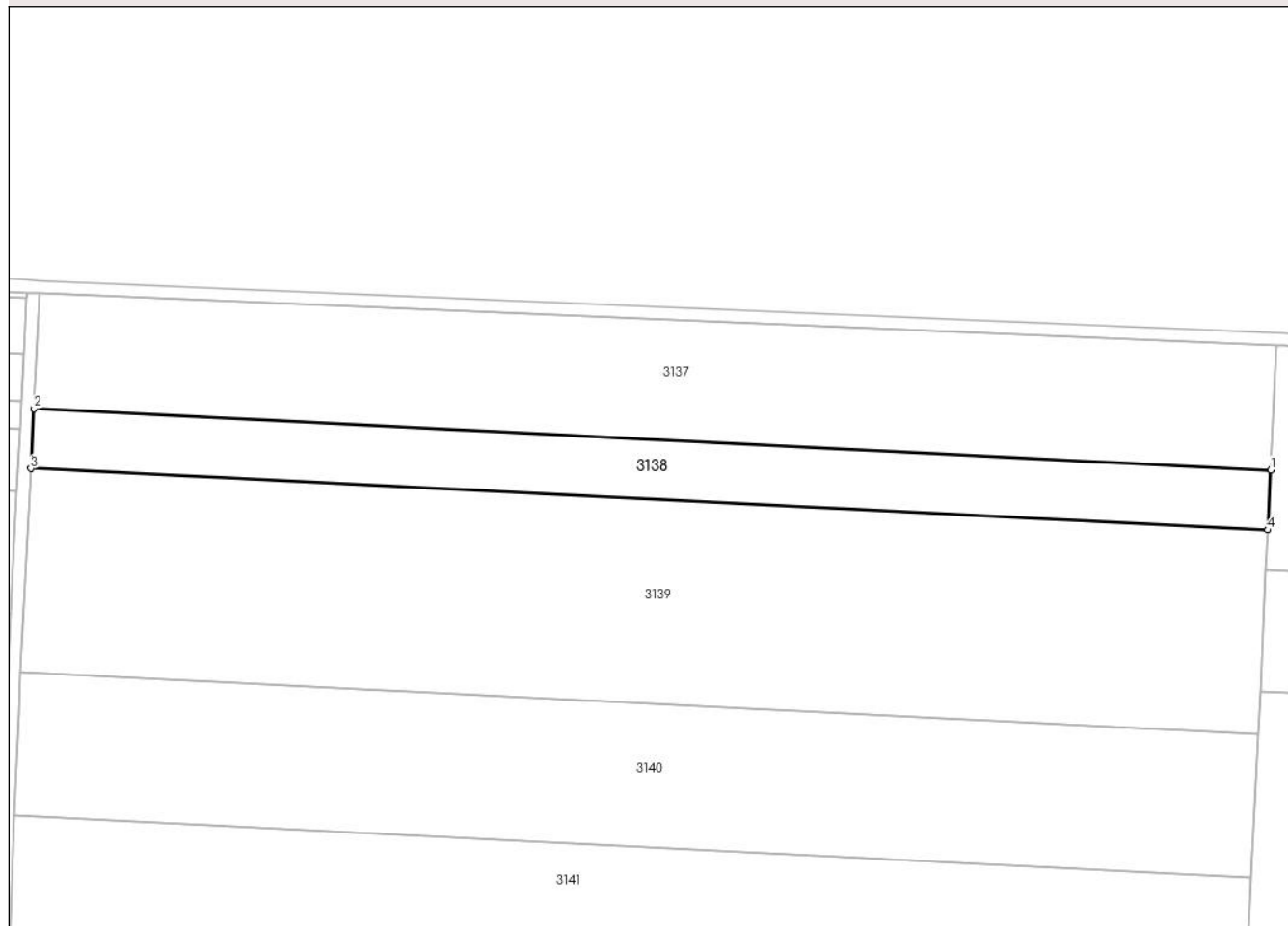
Anexa Nr. 1 La Partea I

Teren

Nr cadastral	Suprafața (mp)*	Observații / Referințe
30664	7.500	

* Suprafața este determinată în planul de proiecție Stereo 70.

DETALII LINIARE IMOBIL



Date referitoare la teren

Crt	Categorie folosință	Intravilan	Suprafața (mp)	Tarla	Parcelă	Nr. topo	Observații / Referințe
1	arabil	NU	7.500	13	2	-	

Lungime Segmente

1) Valorile lungimilor segmentelor sunt obținute din proiecție în plan.

Punct început	X / Y	Punct sfârșit	X / Y	Lungime segment (** (m)
1	342.546,068 297.199,222	2	342.152,942 297.218,752	393.611
2	342.152,942 297.218,752	3	342.151,98 297.199,724	19.052
3	342.151,98 297.199,724	4	342.545,157 297.180,191	393.662
4	342.545,157 297.180,191	1	342.546,068 297.199,222	19.053

** Lungimile segmentelor sunt determinate în planul de proiecție Stereo 70 și sunt rotunjite la 1 milimetru.

***** Distanţa dintre puncte este formată din segmente cumulate ce sunt mai mici decât valoarea 1 milimetru.**

**DATE DESPRE IMOBILUL NR. 3139**

Oficiul de Cadastru și Publicitate Imobiliară DOLJ
Biroul de Cadastru și Publicitate Imobiliară Craiova

A. Partea I. Descrierea imobilului

TEREN Extravilan

Adresa: Jud. Dolj, T13,P3

Nr. Crt	Nr cadastral Nr. topografic	Suprafața* (mp)	Observații / Referințe
A1		25.500	Sector cadastral:2 Teren neimprejmuit;

B. Partea II. Proprietari și acte

Inscrieri privitoare la dreptul de proprietate și alte drepturi reale	Referințe
/	
Act Administrativ nr. TDP227-58801, din 04/08/1993 emis de CJSDPAT DOLJ;	
B1	A1
Intabulare, drept de PROPRIETATE, dobandit prin Reconstituire, cota actuala 1/1, cota initiala 1/1	
1) STOIAN N ION MIHAI	

C. Partea III. SARCINI .

Inscrieri privind dezmembramintele dreptului de proprietate, drepturi reale de garanție și sarcini	Referințe
NU SUNT	

Anexa Nr. 1 La Partea I

Teren

Nr cadastral	Suprafața (mp)*	Observații / Referințe
	25.500	

* Suprafața este determinată în planul de proiecție Stereo 70.

DETALII LINIARE IMOBIL



Date referitoare la teren

Crt	Categorie folosință	Intravilan	Suprafața (mp)	Tarla	Parcelă	Nr. topo	Observații / Referințe
1	arabil	NU	25.500	13	3	-	

Lungime Segmente

1) Valorile lungimilor segmentelor sunt obținute din proiecție în plan.

Punct început	X / Y	Punct sfârșit	X / Y	Lungime segment (** (m)
1	342.542,698 297.128,769	2	342.544,54 297.167,289	38.564
2	342.544,54 297.167,289	3	342.545,157 297.180,191	12.917
3	342.545,157 297.180,191	4	342.151,98 297.199,724	393.662
4	342.151,98 297.199,724	5	342.148,71 297.135,044	64.763
5	342.148,71 297.135,044	6	342.542,063 297.115,503	393.838

Punct început	X / Y	Punct sfârșit	X / Y	Lungime segment (** (m)
6	342.542,063 297.115,503	1	342.542,698 297.128,769	13.281

** Lungimile segmentelor sunt determinate în planul de proiecție Stereo 70 și sunt rotunjite la 1 milimetru.

*** Distanța dintre puncte este formată din segmente cumulate ce sunt mai mici decât valoarea 1 milimetru.

**DATE DESPRE IMOBILUL NR. 3140**

Oficiul de Cadastru și Publicitate Imobiliară DOLJ
Biroul de Cadastru și Publicitate Imobiliară Craiova

A. Partea I. Descrierea imobilului

TEREN Extravilan

Adresa: Jud. Dolj, T13,P4

Nr. Crt	Nr cadastral Nr. topografic	Suprafața* (mp)	Observații / Referințe
A1		17.980	Sector cadastral:2 Teren neimprejmuit;

B. Partea II. Proprietari și acte

Inscrieri privitoare la dreptul de proprietate și alte drepturi reale	Referințe
/	
Act Administrativ nr. TDP333-59025, din 09/09/1993 emis de CJSDPAT DOLJ;	
B1	A1
Intabulare, drept de PROPRIETATE, dobandit prin Reconstituire, cota actuala 1/1, cota initiala 1/1	
1) STOIAN N ION MIHAI	

C. Partea III. SARCINI .

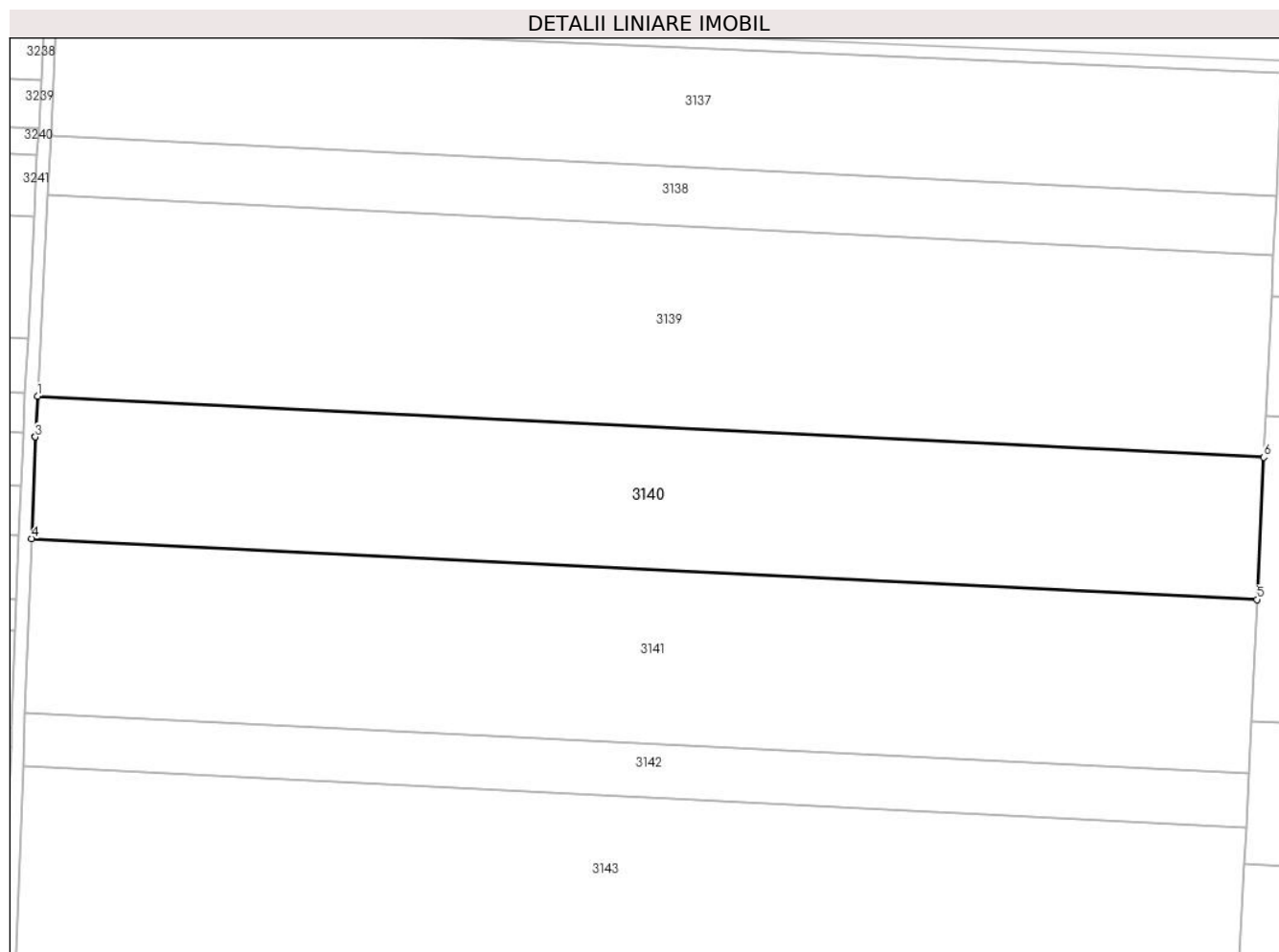
Inscrieri privind dezmembramintele dreptului de proprietate, drepturi reale de garanție și sarcini	Referințe
NU SUNT	

Anexa Nr. 1 La Partea I

Teren

Nr cadastral	Suprafața (mp)*	Observații / Referințe
	17.980	

* Suprafața este determinată în planul de proiecție Stereo 70.



Date referitoare la teren

Crt	Categorie folosință	Intravilan	Suprafața (mp)	Tarla	Parcelă	Nr. topo	Observații / Referințe
1	arabil	NU	17.980	13	4	-	

Lungime Segmente

1) Valorile lungimilor segmentelor sunt obținute din proiecție în plan.

Punct început	X / Y	Punct sfârșit	X / Y	Lungime segment (** (m)
1	342.148,71 297.135,044	2	342.148,052 297.122,048	13.013
2	342.148,052 297.122,048	3	342.148,051 297.122,023	0.025
3	342.148,051 297.122,023	4	342.146,812 297.089,419	32.628
4	342.146,812 297.089,419	5	342.539,881 297.069,892	393.554
5	342.539,881 297.069,892	6	342.542,063 297.115,503	45.663

Punct început	X / Y	Punct sfârșit	X / Y	Lungime segment (** (m)
6	342.542,063 297.115,503	1	342.148,71 297.135,044	393.838

** Lungimile segmentelor sunt determinate în planul de proiecție Stereo 70 și sunt rotunjite la 1 milimetru.

*** Distanța dintre puncte este formată din segmente cumulate ce sunt mai mici decât valoarea 1 milimetru.

**DATE DESPRE IMOBILUL NR. 3141**

Oficiul de Cadastru și Publicitate Imobiliară DOLJ
Biroul de Cadastru și Publicitate Imobiliară Craiova

A. Partea I. Descrierea imobilului

TEREN Extravilan

Adresa: Jud. Dolj, T13,P5

Nr. Crt	Nr cadastral Nr. topografic	Suprafața* (mp)	Observații / Referințe
A1		21.920	Sector cadastral:2 Teren neimprejmuit;

B. Partea II. Proprietari și acte

Inscrieri privitoare la dreptul de proprietate și alte drepturi reale	Referințe
/	
Act Administrativ nr. TDP1104-59371, din 16/05/1994 emis de CJSDPAT DOLJ;	
B1	A1
Intabulare, drept de PROPRIETATE, dobandit prin Reconstituire, cota actuala 1/1, cota initiala 1/1	
1) IACOB D ECATERINA	

C. Partea III. SARCINI .

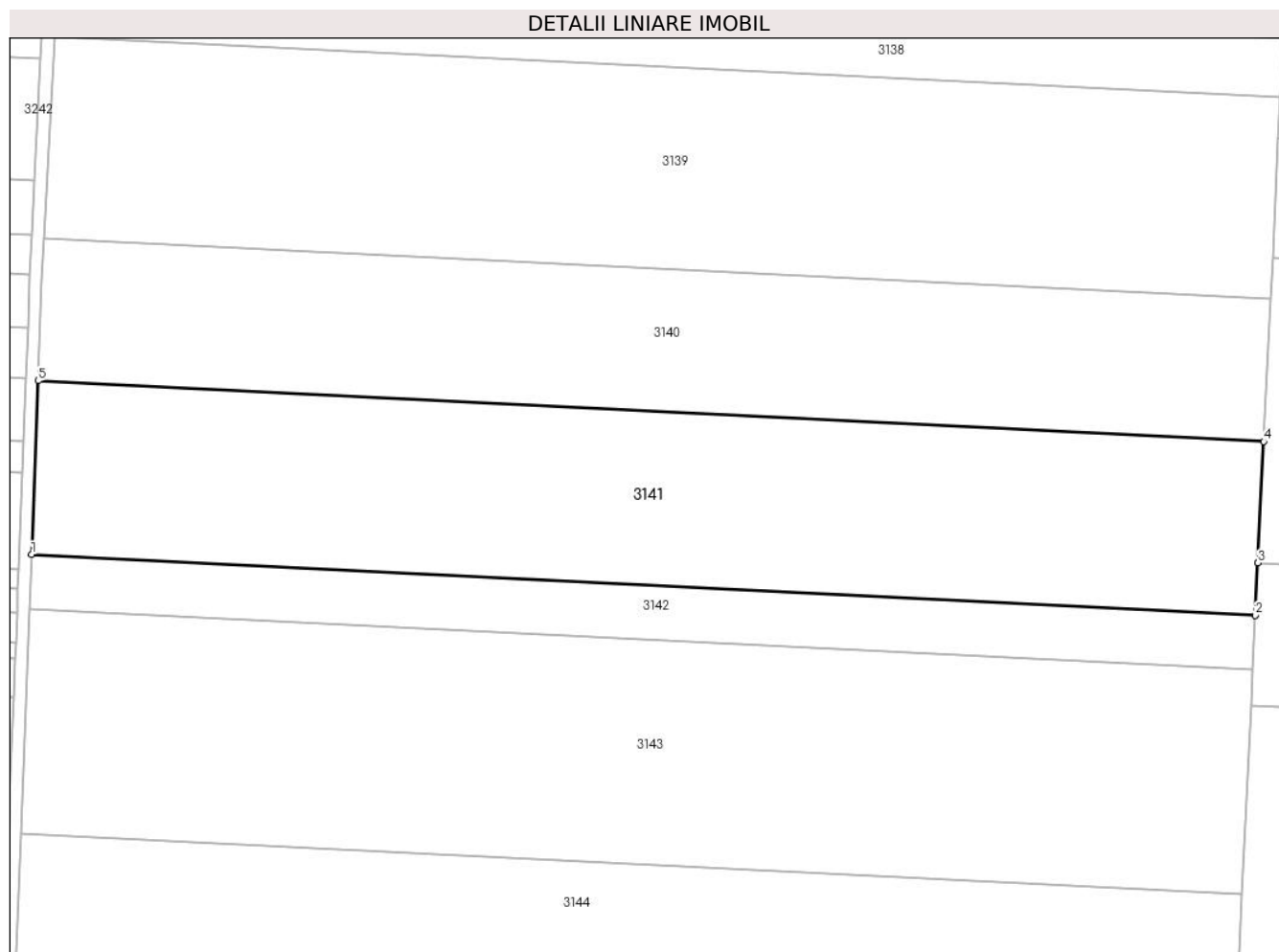
Inscrieri privind dezmembramintele dreptului de proprietate, drepturi reale de garanție și sarcini	Referințe
NU SUNT	

Anexa Nr. 1 La Partea I

Teren

Nr cadastral	Suprafața (mp)*	Observații / Referințe
	21.920	

* Suprafața este determinată în planul de proiecție Stereo 70.



Date referitoare la teren

Crt	Categorie folosință	Intravilan	Suprafața (mp)	Tarla	Parcelă	Nr. topo	Observații / Referințe
1	arabil	NU	21.920	13	5	-	

Lungime Segmente

1) Valorile lungimilor segmentelor sunt obținute din proiecție în plan.

Punct început	X / Y	Punct sfârșit	X / Y	Lungime segment (** (m)
1	342.144,696 297.033,719	2	342.537,218 297.014,219	393.006
2	342.537,218 297.014,219	3	342.538,022 297.031,021	16.821
3	342.538,022 297.031,021	4	342.539,881 297.069,892	38.915
4	342.539,881 297.069,892	5	342.146,812 297.089,419	393.554
5	342.146,812 297.089,419	1	342.144,696 297.033,719	55.74

**** Lungimile segmentelor sunt determinate în planul de proiecție Stereo 70 și sunt rotunjite la 1 milimetru.**

***** Distanța dintre puncte este formată din segmente cumulate ce sunt mai mici decât valoarea 1 milimetru.**

**DATE DESPRE IMOBILUL NR. 3142**

Oficiul de Cadastru și Publicitate Imobiliară DOLJ
Biroul de Cadastru și Publicitate Imobiliară Craiova

A. Partea I. Descrierea imobilului

TEREN Extravilan

Adresa: Jud. Dolj, T13,P6

Nr. Crt	Nr cadastral Nr. topografic	Suprafața* (mp)	Observații / Referințe
A1		6.824	Sector cadastral:2 Teren neimprejmuit;

B. Partea II. Proprietari și acte

Inscrieri privitoare la dreptul de proprietate și alte drepturi reale	Referințe
/	
Act Administrativ nr. TDP256-58801, din 06/08/1993 emis de CJSDPAT DOLJ;	
B1	A1
Intabulare, drept de PROPRIETATE, dobandit prin Constituire, cota actuala 1/1, cota initiala 1/1	
1) ISBAȘA N EMILIA	

C. Partea III. SARCINI .

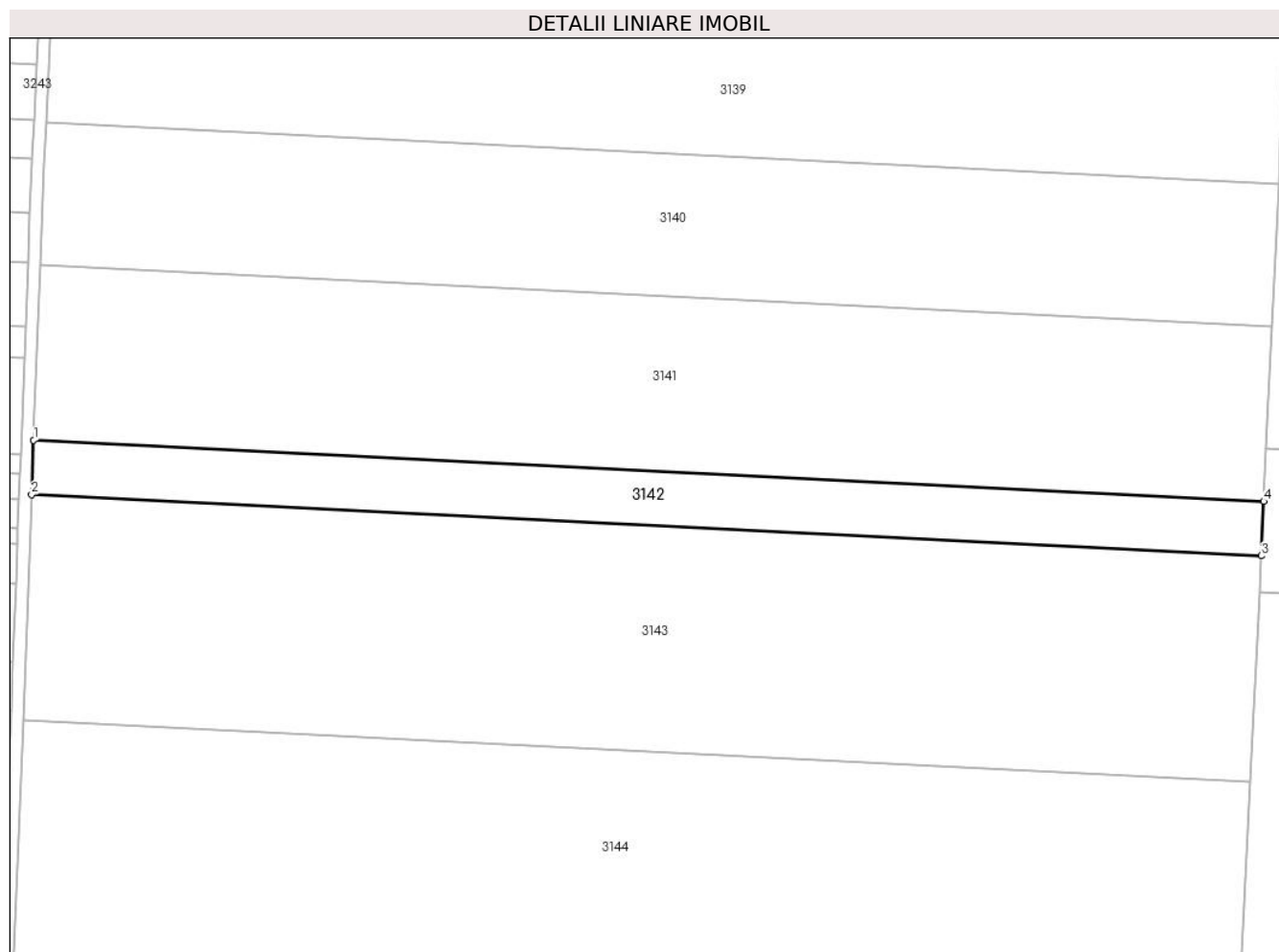
Inscrieri privind dezmembramintele dreptului de proprietate, drepturi reale de garanție și sarcini	Referințe
NU SUNT	

Anexa Nr. 1 La Partea I

Teren

Nr cadastral	Suprafața (mp)*	Observații / Referințe
	6.824	

* Suprafața este determinată în planul de proiecție Stereo 70.



Date referitoare la teren

Crt	Categorie folosință	Intra vilan	Suprafața (mp)	Tarla	Parcelă	Nr. topo	Observații / Referințe
1	arabil	NU	6.824	13	6	-	

Lungime Segmente

1) Valorile lungimilor segmentelor sunt obținute din proiecție în plan.

Punct început	X / Y	Punct sfârșit	X / Y	Lungime segment (** (m)
1	342.144,696 297.033,719	2	342.144,036 297.016,363	17.369
2	342.144,036 297.016,363	3	342.536,389 296.996,872	392.837
3	342.536,389 296.996,872	4	342.537,218 297.014,219	17.367
4	342.537,218 297.014,219	1	342.144,696 297.033,719	393.006

** Lungimile segmentelor sunt determinate în planul de proiecție Stereo 70 și sunt rotunjite la 1 milimetru.

***** Distanţa dintre puncte este formată din segmente cumulate ce sunt mai mici decât valoarea 1 milimetru.**

**DATE DESPRE IMOBILUL NR. 3143**

Oficiul de Cadastru și Publicitate Imobiliară DOLJ
Biroul de Cadastru și Publicitate Imobiliară Craiova

A. Partea I. Descrierea imobilului

TEREN Extravilan

Adresa: Jud. Dolj, T13,P7

Nr. Crt	Nr cadastral Nr. topografic	Suprafața* (mp)	Observații / Referințe
A1		28.296	Sector cadastral:2 Teren neimprejmuit;

B. Partea II. Proprietari și acte

Inscrieri privitoare la dreptul de proprietate și alte drepturi reale	Referințe
/	
Act Administrativ nr. TDP315-59025, din 09/09/1993 emis de CJSDPAT DOLJ;	
B1	A1
Intabulare, drept de PROPRIETATE, dobandit prin Reconstituire, cota actuala 1/1, cota initiala 1/1	
1) MARĂ M NICOLAE DEFUNCT:Da	

C. Partea III. SARCINI .

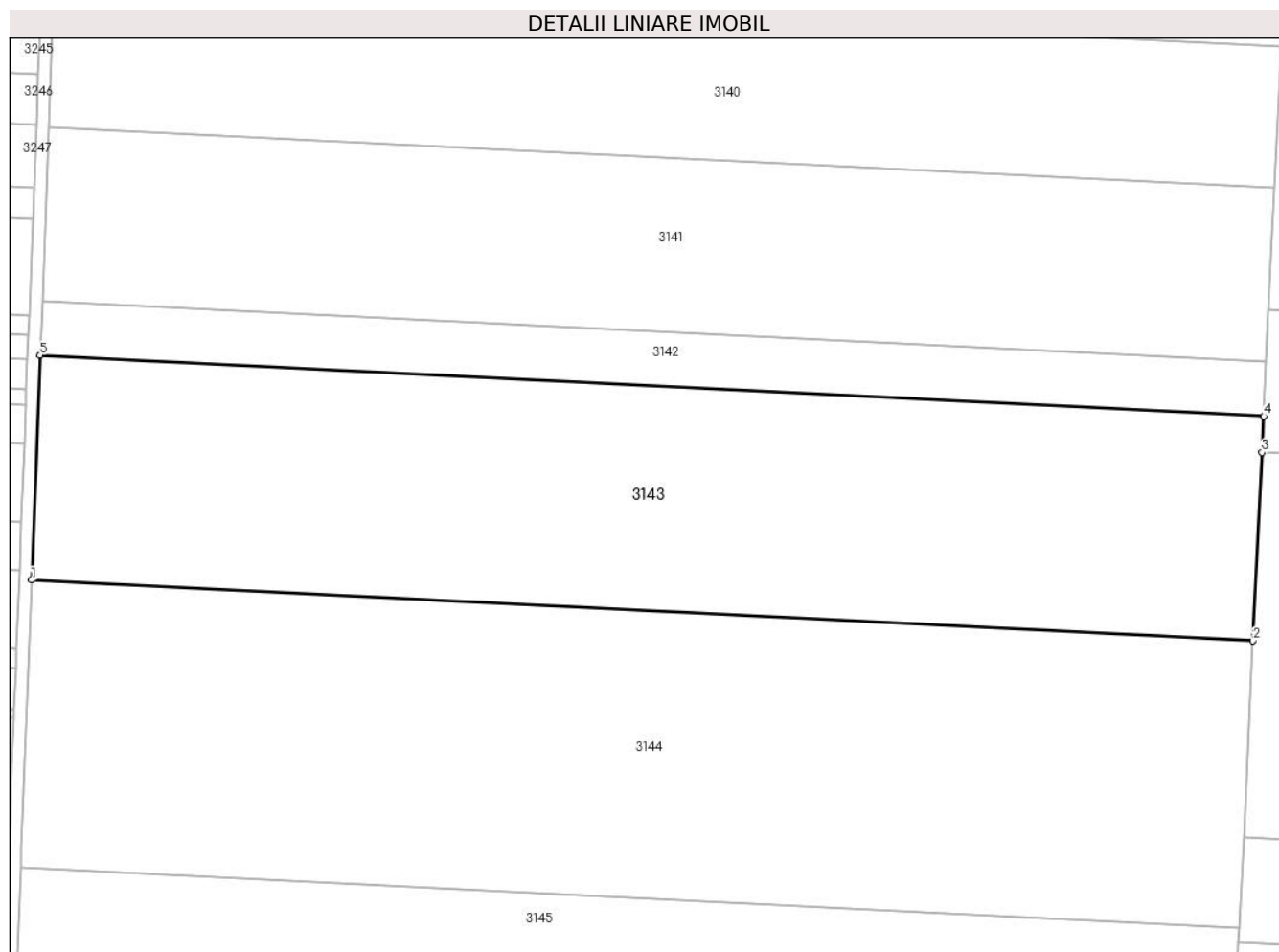
Inscrieri privind dezmembramintele dreptului de proprietate, drepturi reale de garanție și sarcini	Referințe
NU SUNT	

Anexa Nr. 1 La Partea I

Teren

Nr cadastral	Suprafața (mp)*	Observații / Referințe
	28.296	

* Suprafața este determinată în planul de proiecție Stereo 70.



Date referitoare la teren

Crt	Categorie folosință	Intravilan	Suprafața (mp)	Tarla	Parcelă	Nr. topo	Observații / Referințe
1	arabil	NU	28.296	13	7	-	

Lungime Segmente

1) Valorile lungimilor segmentelor sunt obținute din proiecție în plan.

Punct început	X / Y	Punct sfârșit	X / Y	Lungime segment (** (m)
1	342.141,298 296.944,316	2	342.532,944 296.924,859	392.129
2	342.532,944 296.924,859	3	342.535,832 296.985,24	60.45
3	342.535,832 296.985,24	4	342.536,389 296.996,872	11.645
4	342.536,389 296.996,872	5	342.144,036 297.016,363	392.837
5	342.144,036 297.016,363	1	342.141,298 296.944,316	72.099

**** Lungimile segmentelor sunt determinate în planul de proiecție Stereo 70 și sunt rotunjite la 1 milimetru.**

***** Distanța dintre puncte este formată din segmente cumulate ce sunt mai mici decât valoarea 1 milimetru.**

**DATE DESPRE IMOBILUL NR. 3144**

Oficiul de Cadastru și Publicitate Imobiliară DOLJ
Biroul de Cadastru și Publicitate Imobiliară Craiova

A. Partea I. Descrierea imobilului

TEREN Extravilan

Adresa: Jud. Dolj, T13,P8

Nr. Crt	Nr cadastral Nr. topografic	Suprafața* (mp)	Observații / Referințe
A1		36.025	Sector cadastral:2 Teren neimprejmuit;

B. Partea II. Proprietari și acte

Inscrieri privitoare la dreptul de proprietate și alte drepturi reale	Referințe
/	
Act Administrativ nr. TDP336-59025, din 09/09/1993 emis de CJSDPAT DOLJ;	
B1	A1
Intabulare, drept de PROPRIETATE, dobandit prin Reconstituire, cota actuala 1/1, cota initiala 1/1 1) CONSTANTINESCU C ANICA	

C. Partea III. SARCINI .

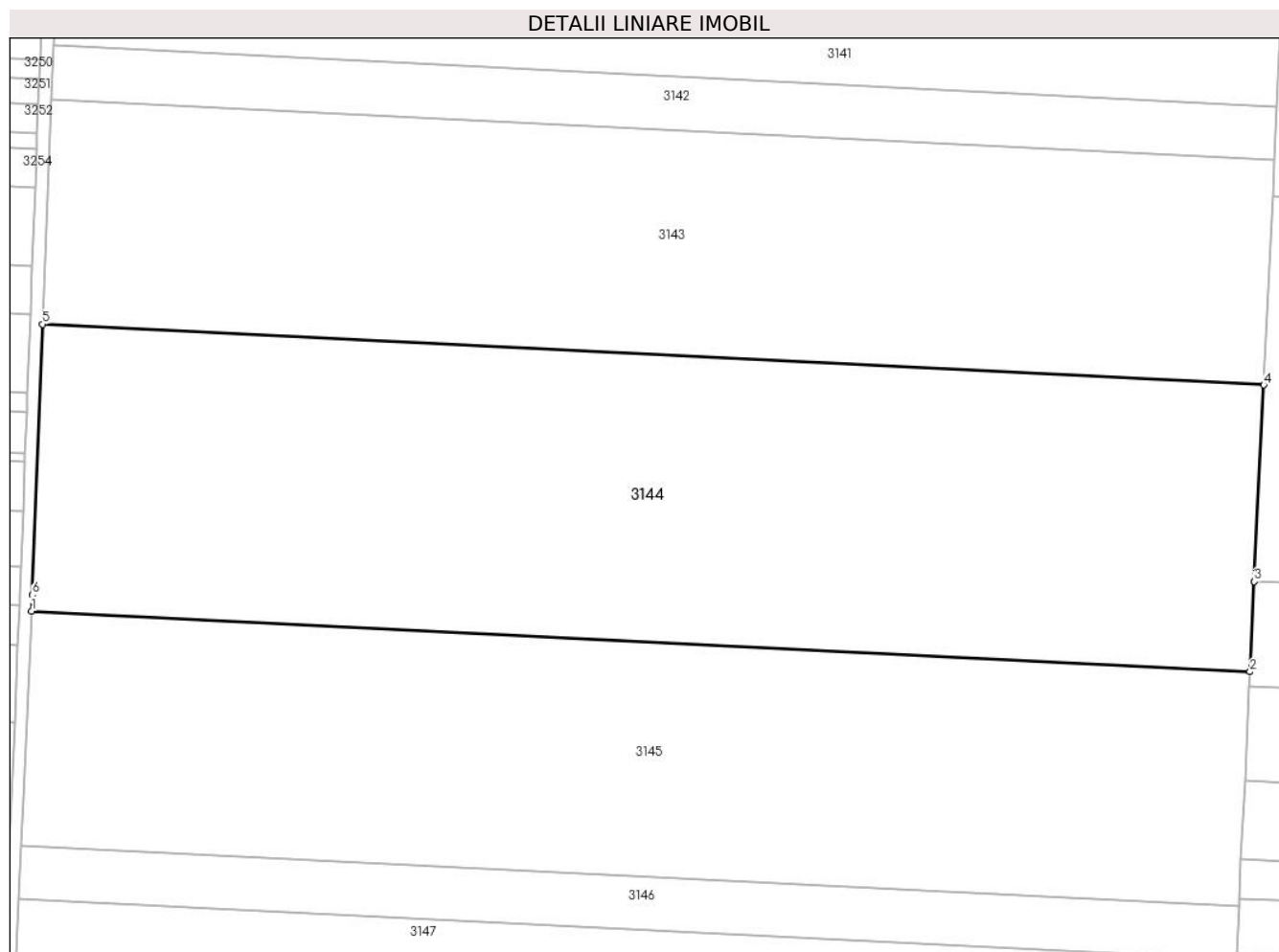
Inscrieri privind dezmembramintele dreptului de proprietate, drepturi reale de garanție și sarcini	Referințe
NU SUNT	

Anexa Nr. 1 La Partea I

Teren

Nr cadastral	Suprafața (mp)*	Observații / Referințe
	36.025	

* Suprafața este determinată în planul de proiecție Stereo 70.



Date referitoare la teren

Crt	Categorie folosință	Intravilan	Suprafața (mp)	Tarla	Parcelă	Nr. topo	Observații / Referințe
1	arabil	NU	36.025	13	8	-	

Lungime Segmente

1) Valorile lungimilor segmentelor sunt obținute din proiecție în plan.

Punct început	X / Y	Punct sfârșit	X / Y	Lungime segment (** (m)
1	342.137,785 296.852,401	2	342.528,549 296.832,988	391.246
2	342.528,549 296.832,988	3	342.529,932 296.861,893	28.938
3	342.529,932 296.861,893	4	342.532,944 296.924,859	63.038
4	342.532,944 296.924,859	5	342.141,298 296.944,316	392.129
5	342.141,298 296.944,316	6	342.138,003 296.857,611	86.768

Punct început	X / Y	Punct sfârșit	X / Y	Lungime segment (** (m)
6	342.138,003 296.857,611	1	342.137,785 296.852,401	5.215

** Lungimile segmentelor sunt determinate în planul de proiecție Stereo 70 și sunt rotunjite la 1 milimetru.

*** Distanța dintre puncte este formată din segmente cumulate ce sunt mai mici decât valoarea 1 milimetru.

**DATE DESPRE IMOBILUL NR. 3145**

Oficiul de Cadastru și Publicitate Imobiliară DOLJ
Biroul de Cadastru și Publicitate Imobiliară Craiova

A. Partea I. Descrierea imobilului

TEREN Extravilan

Adresa: Jud. Dolj, T13,P9

Nr. Crt	Nr cadastral Nr. topografic	Suprafața* (mp)	Observații / Referințe
A1		29.454	Sector cadastral:2 Teren neimprejmuit;

B. Partea II. Proprietari și acte

Inscrieri privitoare la dreptul de proprietate și alte drepturi reale		Referințe
/		
Act Administrativ nr. TDP972-58987, din 11/04/1994 emis de CJSDPAT DOLJ;		
B1	Intabulare, drept de PROPRIETATE, dobandit prin Reconstituire, cota actuala 1/1, cota initiala 1/1 1) CHILOM GHE ION	A1

C. Partea III. SARCINI .

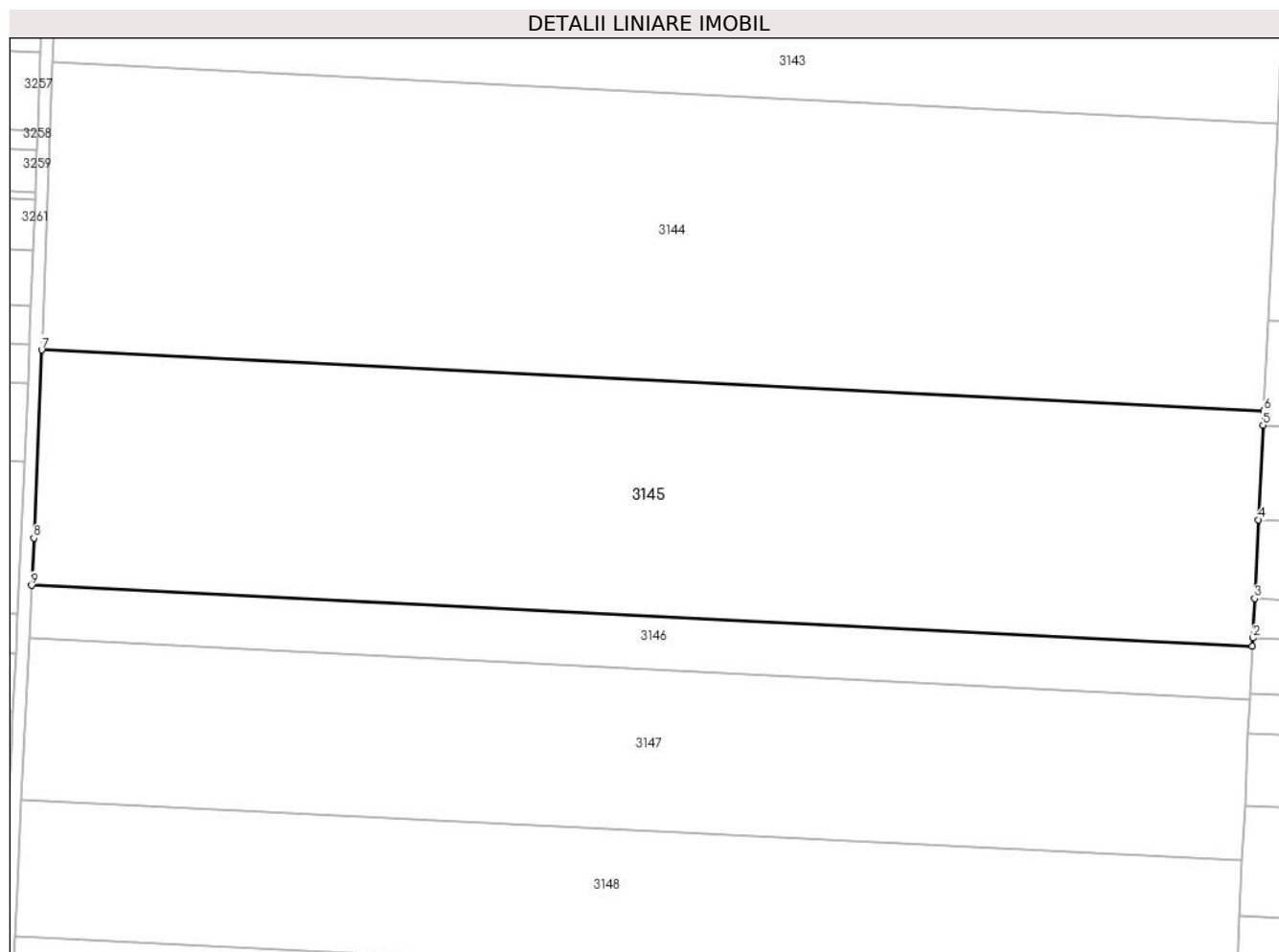
Inscrieri privind dezmembramintele dreptului de proprietate, drepturi reale de garanție și sarcini	Referințe
NU SUNT	

Anexa Nr. 1 La Partea I

Teren

Nr cadastral	Suprafața (mp)*	Observații / Referințe
	29.454	

* Suprafața este determinată în planul de proiecție Stereo 70.



Date referitoare la teren

Crt	Categorie folosință	Intra vilan	Suprafața (mp)	Tarla	Parcelă	Nr. topo	Observații / Referințe
1	arabil	NU	29.454	13	9	-	

Lungime Segmente

1) Valorile lungimilor segmentelor sunt obținute din proiecție în plan.

Punct început	X / Y	Punct sfârșit	X / Y	Lungime segment (** (m)
1	342.524,951 296.757,75	2	342.525,074 296.760,333	2.586
2	342.525,074 296.760,333	3	342.525,677 296.772,929	12.61
3	342.525,677 296.772,929	4	342.526,882 296.798,129	25.229
4	342.526,882 296.798,129	5	342.528,327 296.828,331	30.237
5	342.528,327 296.828,331	6	342.528,549 296.832,988	4.662

Punct început	X / Y	Punct sfârșit	X / Y	Lungime segment (** (m)
6	342.528,549 296.832,988	7	342.137,785 296.852,401	391.246
7	342.137,785 296.852,401	8	342.135,265 296.792,23	60.224
8	342.135,265 296.792,23	9	342.134,549 296.777,145	15.102
9	342.134,549 296.777,145	1	342.524,951 296.757,75	390.883

** Lungimile segmentelor sunt determinate în planul de proiecție Stereo 70 și sunt rotunjite la 1 milimetru.

*** Distanța dintre puncte este formată din segmente cumulate ce sunt mai mici decât valoarea 1 milimetru.

**DATE DESPRE IMOBILUL NR. 3146**

Oficiul de Cadastru și Publicitate Imobiliară DOLJ
Biroul de Cadastru și Publicitate Imobiliară Craiova

A. Partea I. Descrierea imobilului

TEREN Extravilan

Adresa: Jud. Dolj, T13,P10

Nr. Crt	Nr cadastral Nr. topografic	Suprafața* (mp)	Observații / Referințe
A1		6.650	Sector cadastral:2 Teren neimprejmuit;

B. Partea II. Proprietari și acte

Inscrieri privitoare la dreptul de proprietate și alte drepturi reale		Referințe
/		
Act Administrativ nr. TDP 248-58801, din 06/08/1993 emis de CJSDPAT Dolj;		
B1	Intabulare, drept de PROPRIETATE, dobandit prin Reconstituire, cota actuala 1/2, cota initiala 1/2 1) PIROTEALA FLOREA	A1
Hotarare Judecatoreasca nr. Sentință civilă nr. 9197, din 14/06/2012 emis de Judecătoria Calafat;		
B2	Intabulare, drept de PROPRIETATE, dobandit prin Hotarare Judecatoreasca, cota actuala 1/2, cota initiala 1/2 1) PIROTEALA TIBERIU	A1

C. Partea III. SARCINI .

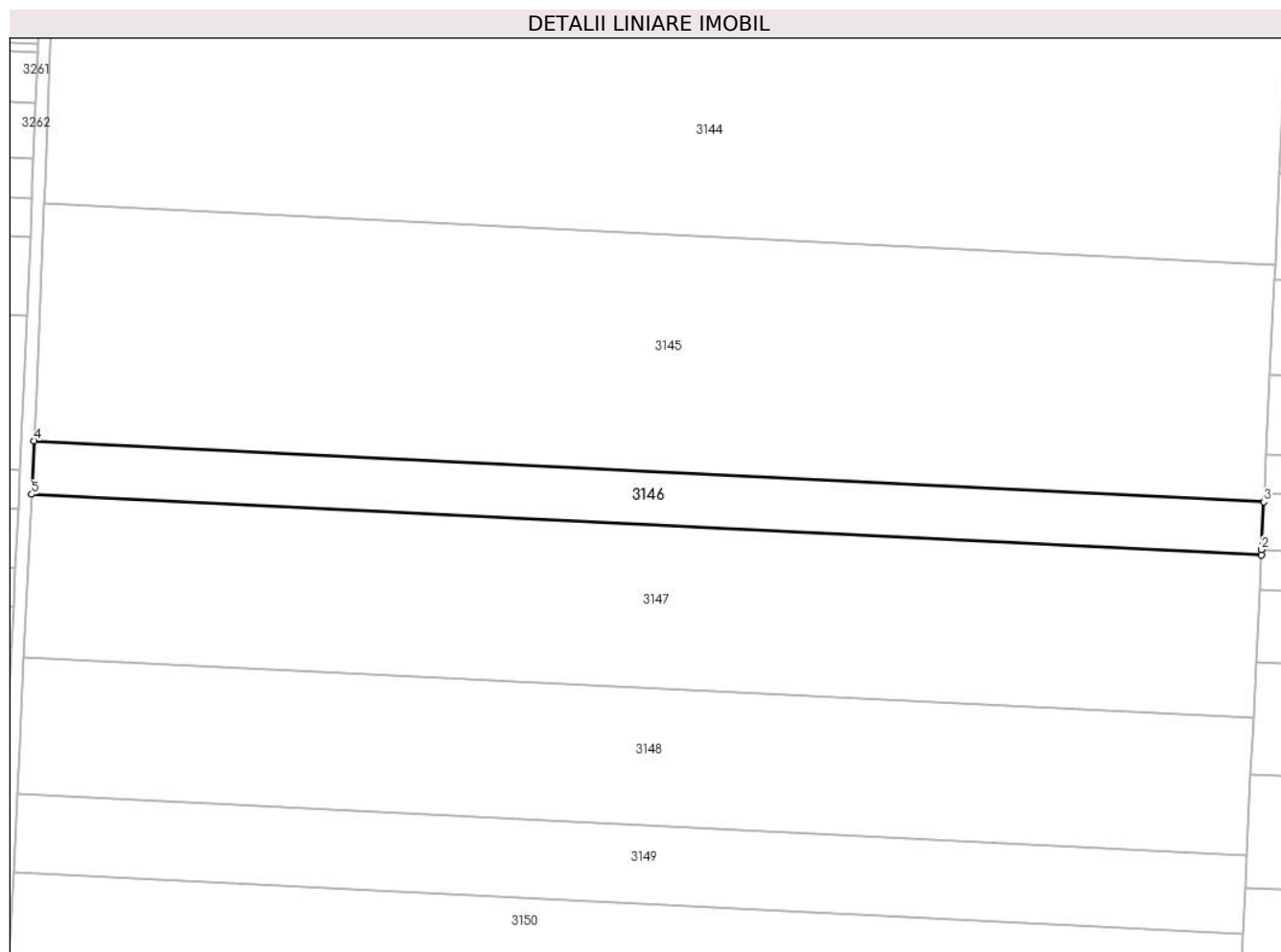
Inscrieri privind dezmembramintele dreptului de proprietate, drepturi reale de garanție și sarcini	Referințe
NU SUNT	

Anexa Nr. 1 La Partea I

Teren

Nr cadastral	Suprafața (mp)*	Observații / Referințe
	6.650	

* Suprafața este determinată în planul de proiecție Stereo 70.



Date referitoare la teren

Crt	Categorie folosință	Intravilan	Suprafața (mp)	Tarla	Parcelă	Nr. topo	Observații / Referințe
1	arabil	NU	6.650	13	10	-	

Lungime Segmente

1) Valorile lungimilor segmentelor sunt obținute din proiecție în plan.

Punct început	X / Y	Punct sfârșit	X / Y	Lungime segment (** (m)
1	342.524,138 296.740,756	2	342.524,225 296.742,581	1.827
2	342.524,225 296.742,581	3	342.524,951 296.757,75	15.186
3	342.524,951 296.757,75	4	342.134,549 296.777,145	390.883
4	342.134,549 296.777,145	5	342.133,742 296.760,151	17.013
5	342.133,742 296.760,151	1	342.524,138 296.740,756	390.877

**** Lungimile segmentelor sunt determinate în planul de proiecție Stereo 70 și sunt rotunjite la 1 milimetru.**

***** Distanța dintre puncte este formată din segmente cumulate ce sunt mai mici decât valoarea 1 milimetru.**

**DATE DESPRE IMOBILUL NR. 3147**

Oficiul de Cadastru și Publicitate Imobiliară DOLJ
 Biroul de Cadastru și Publicitate Imobiliară Craiova

A. Partea I. Descrierea imobilului

TEREN Extravilan

Adresa: Jud. Dolj, T13,P11

Nr. Crt	Nr cadastral Nr. topografic	Suprafața* (mp)	Observații / Referințe
A1		20.197	Sector cadastral:2 Teren neimprejmuit;

B. Partea II. Proprietari și acte

Inscrieri privitoare la dreptul de proprietate și alte drepturi reale	Referințe
/	
Act Administrativ nr. TDP981-58987, din 11/04/1994 emis de CJSDPAT DOLJ;	
B1	A1
Intabulare, drept de PROPRIETATE, dobandit prin Reconstituire, cota actuala 1/1, cota initiala 1/1	
1) PREDESCU M NICOLAE	

C. Partea III. SARCINI .

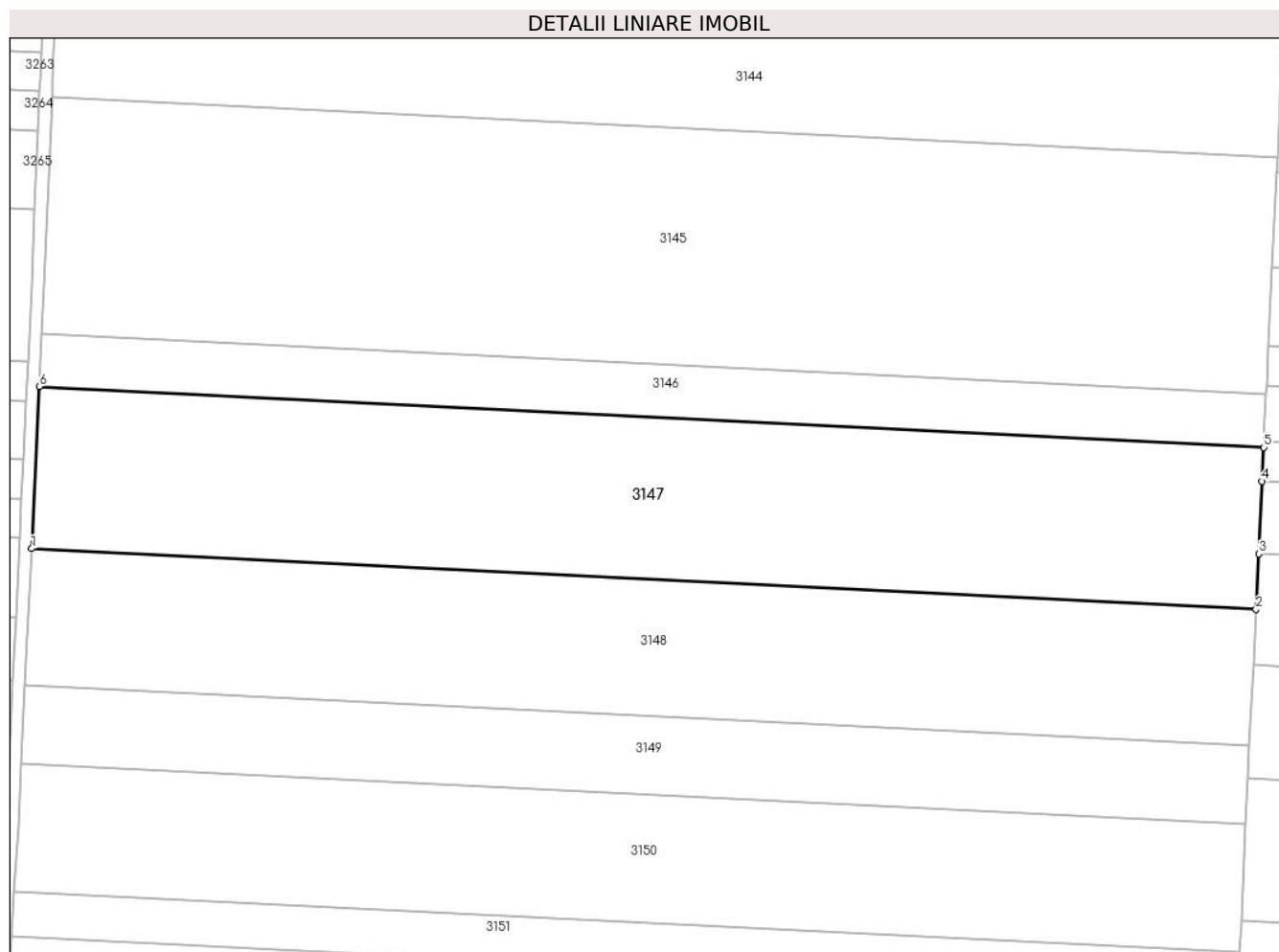
Inscrieri privind dezmembramintele dreptului de proprietate, drepturi reale de garanție și sarcini	Referințe
NU SUNT	

Anexa Nr. 1 La Partea I

Teren

Nr cadastral	Suprafața (mp)*	Observații / Referințe
	20.197	

* Suprafața este determinată în planul de proiecție Stereo 70.



Date referitoare la teren

Crt	Categorie folosință	Intra vilan	Suprafața (mp)	Tarla	Parcelă	Nr. topo	Observații / Referințe
1	arabil	NU	20.197	13	11	-	

Lungime Segmente

1) Valorile lungimilor segmentelor sunt obținute din proiecție în plan.

Punct început	X / Y	Punct sfârșit	X / Y	Lungime segment (** (m)
1	342.131,292 296.708,537	2	342.521,669 296.689,143	390.858
2	342.521,669 296.689,143	3	342.522,517 296.706,865	17.742
3	342.522,517 296.706,865	4	342.523,623 296.729,991	23.152
4	342.523,623 296.729,991	5	342.524,138 296.740,756	10.777
5	342.524,138 296.740,756	6	342.133,742 296.760,151	390.877

Punct început	X / Y	Punct sfârșit	X / Y	Lungime segment (** (m)
6	342.133,742 296.760,151	1	342.131,292 296.708,537	51.672

** Lungimile segmentelor sunt determinate în planul de proiecție Stereo 70 și sunt rotunjite la 1 milimetru.

*** Distanța dintre puncte este formată din segmente cumulate ce sunt mai mici decât valoarea 1 milimetru.

**DATE DESPRE IMOBILUL NR. 3148**

Oficiul de Cadastru și Publicitate Imobiliară DOLJ
Biroul de Cadastru și Publicitate Imobiliară Craiova

A. Partea I. Descrierea imobilului

TEREN Extravilan

Adresa: Jud. Dolj, T13,P12

Nr. Crt	Nr cadastral Nr. topografic	Suprafața* (mp)	Observații / Referințe
A1		16.985	Sector cadastral:2 Teren neimprejmuit;

B. Partea II. Proprietari și acte

Inscrieri privitoare la dreptul de proprietate și alte drepturi reale	Referințe
/	
Act Administrativ nr. TDP402-59023, din 13/10/1993 emis de CJSDPAT DOLJ;	
B1	A1
Intabulare, drept de PROPRIETATE, dobandit prin Reconstituire, cota actuala 1/1, cota initiala 1/1	
1) PÎTPEA I GRIGORIE	

C. Partea III. SARCINI .

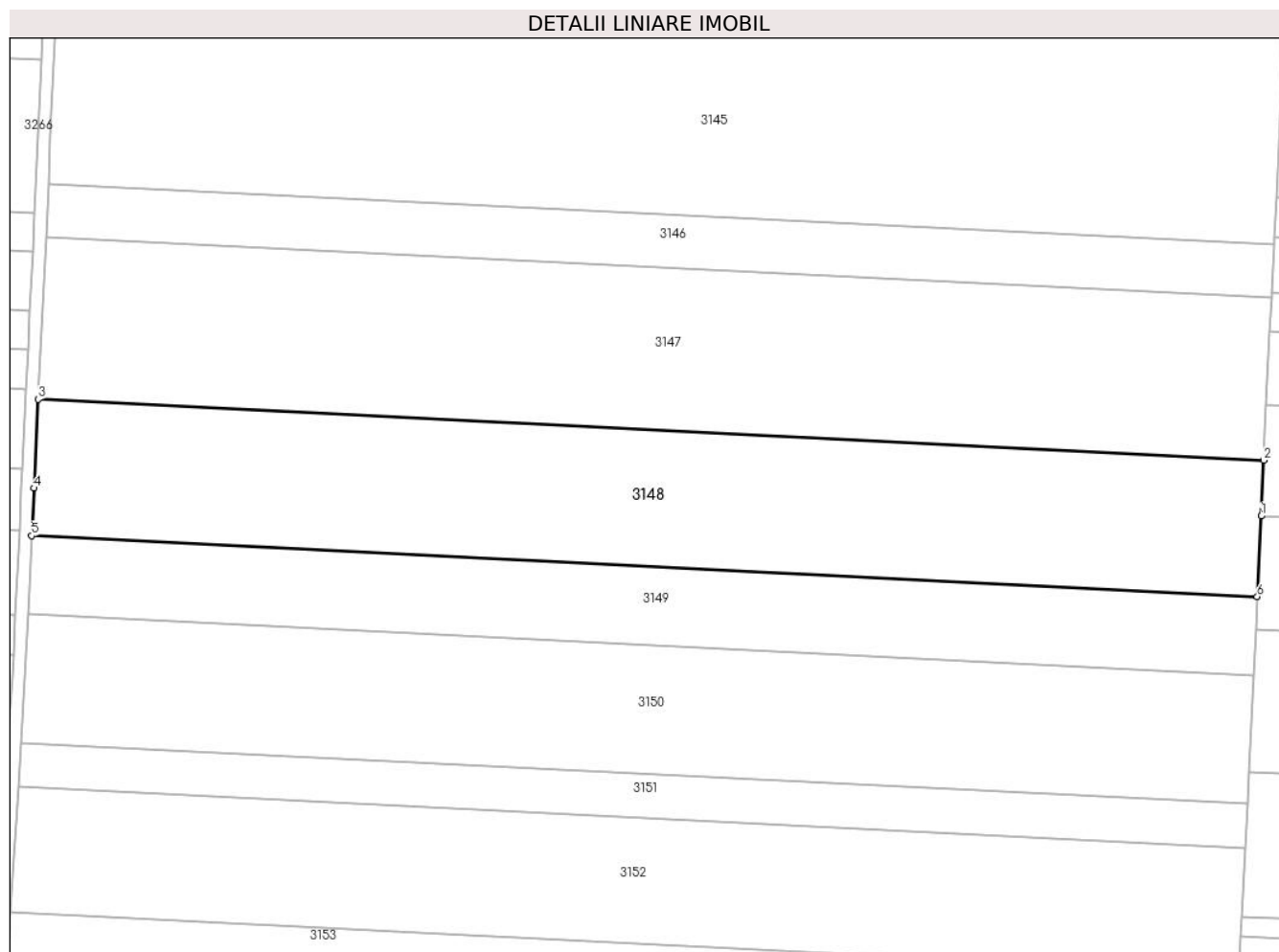
Inscrieri privind dezmembramintele dreptului de proprietate, drepturi reale de garanție și sarcini	Referințe
NU SUNT	

Anexa Nr. 1 La Partea I

Teren

Nr cadastral	Suprafața (mp)*	Observații / Referințe
	16.985	

* Suprafața este determinată în planul de proiecție Stereo 70.



Date referitoare la teren

Crt	Categorie folosință	Intravilan	Suprafața (mp)	Tarla	Parcelă	Nr. topo	Observații / Referințe
1	arabil	NU	16.985	13	12	-	

Lungime Segmente

1) Valorile lungimilor segmentelor sunt obținute din proiecție în plan.

Punct început	X / Y	Punct sfârșit	X / Y	Lungime segment (** (m)
1	342.520,82 296.671,389	2	342.521,669 296.689,143	17.774
2	342.521,669 296.689,143	3	342.131,292 296.708,537	390.858
3	342.131,292 296.708,537	4	342.129,949 296.680,252	28.317
4	342.129,949 296.680,252	5	342.129,212 296.665,13	15.14
5	342.129,212 296.665,13	6	342.519,593 296.645,736	390.862

Punct început	X / Y	Punct sfârșit	X / Y	Lungime segment (** (m)
6	342.519,593 296.645,736	1	342.520,82 296.671,389	25.682

** Lungimile segmentelor sunt determinate în planul de proiecție Stereo 70 și sunt rotunjite la 1 milimetru.

*** Distanța dintre puncte este formată din segmente cumulate ce sunt mai mici decât valoarea 1 milimetru.

**DATE DESPRE IMOBILUL NR. 3149**

Oficiul de Cadastru și Publicitate Imobiliară DOLJ
Biroul de Cadastru și Publicitate Imobiliară Craiova

A. Partea I. Descrierea imobilului

TEREN Extravilan

Adresa: Jud. Dolj, T13,P13

Nr. Crt	Nr cadastral Nr. topografic	Suprafața* (mp)	Observații / Referințe
A1		9.775	Sector cadastral:2 Teren neimprejmuit;

B. Partea II. Proprietari și acte

Inscrieri privitoare la dreptul de proprietate și alte drepturi reale	Referințe
/	
Act Administrativ nr. TDP1094-45342, din 13/05/1994 emis de CJSDPAT DOLJ;	
B1	A1
Intabulare, drept de PROPRIETATE, dobandit prin Reconstituire, cota actuala 1/1, cota initiala 1/1 1) CHILOM M ECATERINA	

C. Partea III. SARCINI .

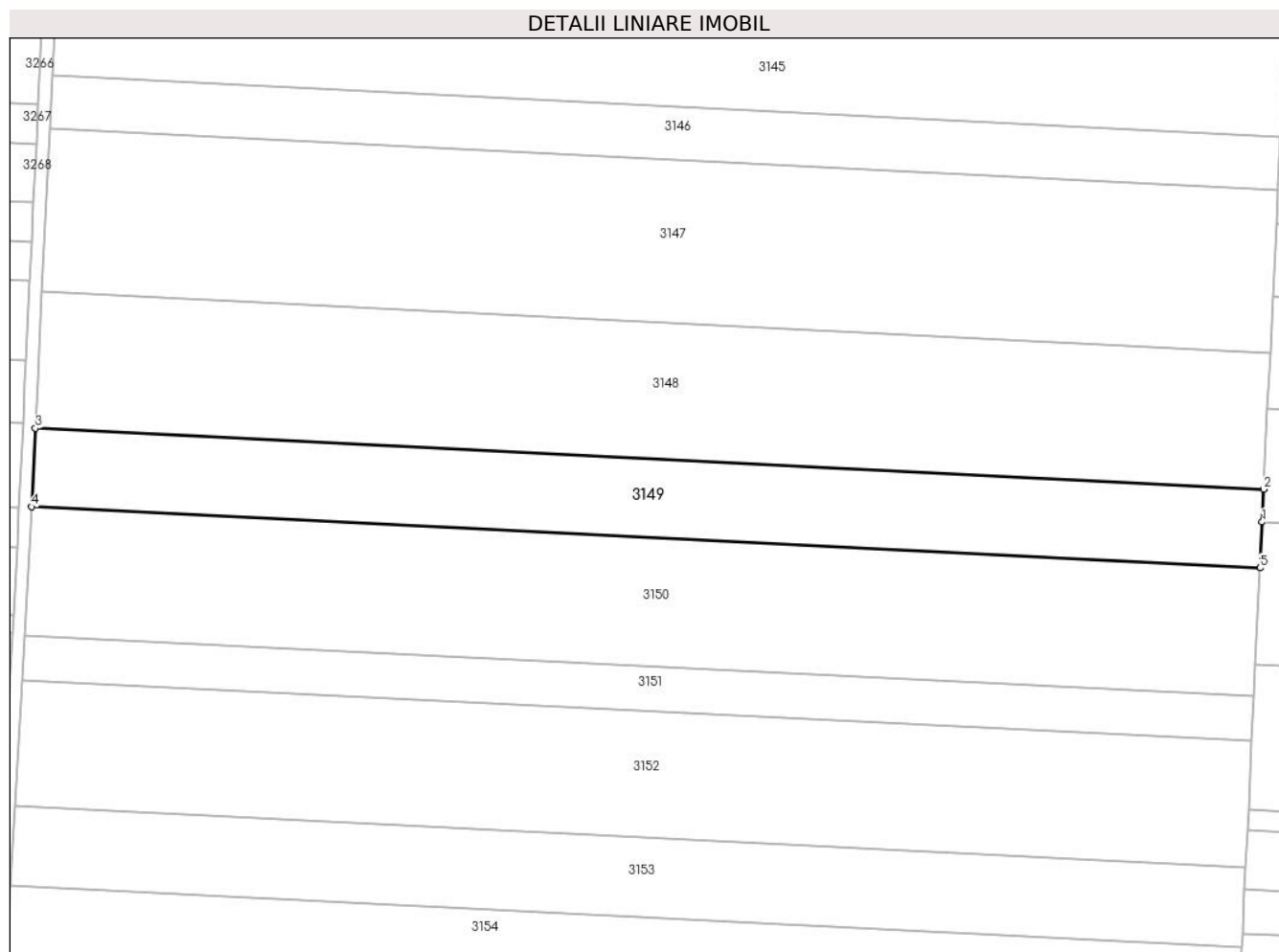
Inscrieri privind dezmembramintele dreptului de proprietate, drepturi reale de garanție și sarcini	Referințe
NU SUNT	

Anexa Nr. 1 La Partea I

Teren

Nr cadastral	Suprafața (mp)*	Observații / Referințe
	9.775	

* Suprafața este determinată în planul de proiecție Stereo 70.



Date referitoare la teren

Crt	Categorie folosință	Intravilan	Suprafața (mp)	Tarla	Parcelă	Nr. topo	Observații / Referințe
1	arabil	NU	9.775	13	13	-	

Lungime Segmente

1) Valorile lungimilor segmentelor sunt obținute din proiecție în plan.

Punct început	X / Y	Punct sfârșit	X / Y	Lungime segment (** (m)
1	342.519,094 296.635,305	2	342.519,593 296.645,736	10.443
2	342.519,593 296.645,736	3	342.129,212 296.665,13	390.862
3	342.129,212 296.665,13	4	342.127,994 296.640,152	25.008
4	342.127,994 296.640,152	5	342.518,398 296.620,757	390.885
5	342.518,398 296.620,757	1	342.519,094 296.635,305	14.565

**** Lungimile segmentelor sunt determinate în planul de proiecție Stereo 70 și sunt rotunjite la 1 milimetru.**

***** Distanța dintre puncte este formată din segmente cumulate ce sunt mai mici decât valoarea 1 milimetru.**

**DATE DESPRE IMOBILUL NR. 3150**

Oficiul de Cadastru și Publicitate Imobiliară DOLJ
Biroul de Cadastru și Publicitate Imobiliară Craiova

A. Partea I. Descrierea imobilului

TEREN Extravilan

Adresa: Jud. Dolj, T13,P14

Nr. Crt	Nr cadastral Nr. topografic	Suprafața* (mp)	Observații / Referințe
A1		15.992	Sector cadastral:2 Teren neimprejmuit;

B. Partea II. Proprietari și acte

Inscrieri privitoare la dreptul de proprietate și alte drepturi reale	Referințe
/	
Act Administrativ nr. TDP2686-48330, din 03/09/1998 emis de CJSDPAT DOLJ;	
B1	A1
Intabulare, drept de PROPRIETATE, dobandit prin Reconstituire, cota actuala 1/1, cota initiala 1/1	
1) ZĂBLĂU D ION	

C. Partea III. SARCINI .

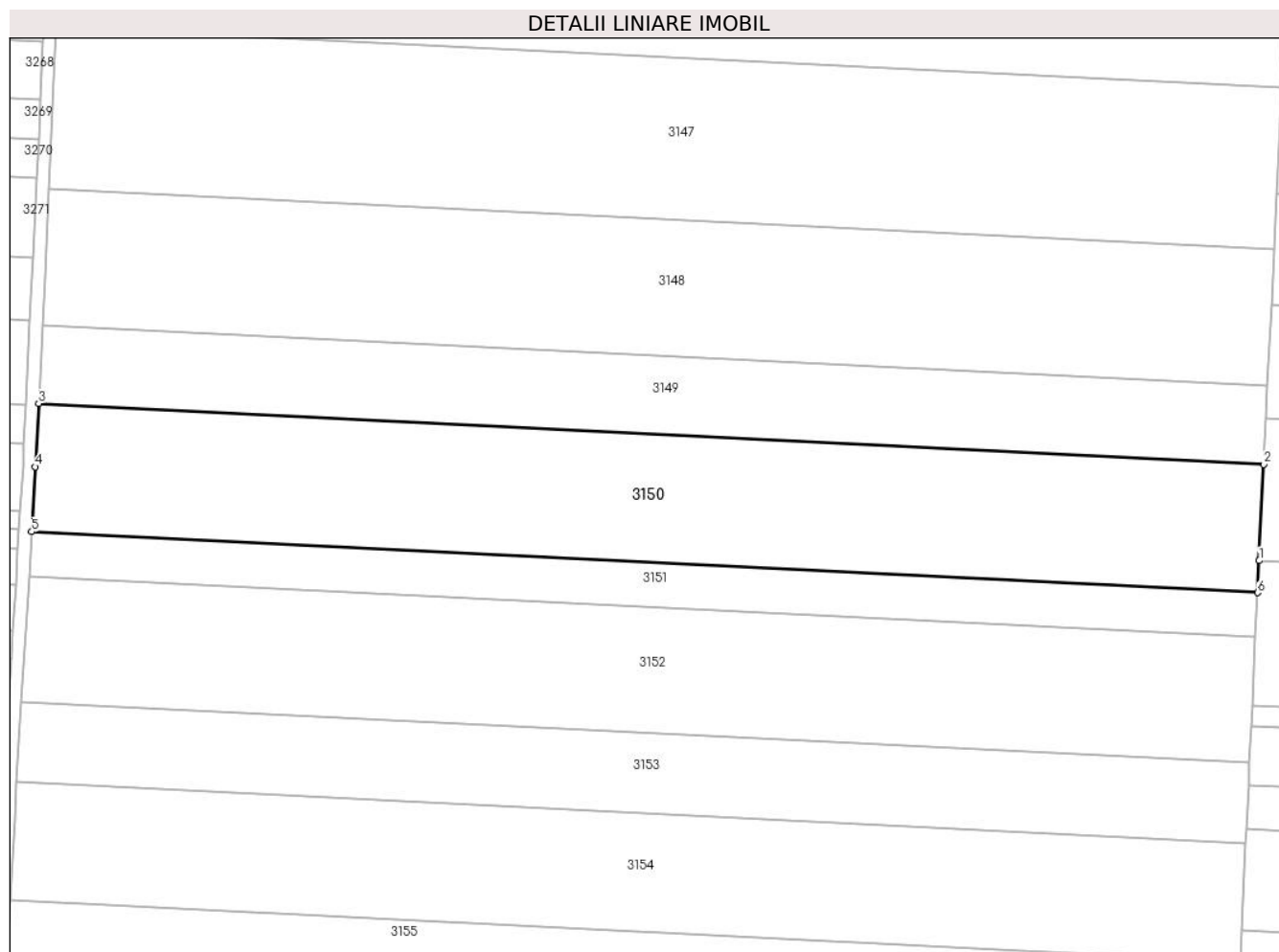
Inscrieri privind dezmembramintele dreptului de proprietate, drepturi reale de garanție și sarcini	Referințe
NU SUNT	

Anexa Nr. 1 La Partea I

Teren

Nr cadastral	Suprafața (mp)*	Observații / Referințe
	15.992	

* Suprafața este determinată în planul de proiecție Stereo 70.



Date referitoare la teren

Crt	Categorie folosință	Intra vilan	Suprafața (mp)	Tarla	Parcelă	Nr. topo	Observații / Referințe
1	arabil	NU	15.992	13	14	-	

Lungime Segmente

1) Valorile lungimilor segmentelor sunt obținute din proiecție în plan.

Punct început	X / Y	Punct sfârșit	X / Y	Lungime segment (** (m)
1	342.516,931 296.590,083	2	342.518,398 296.620,757	30.709
2	342.518,398 296.620,757	3	342.127,994 296.640,152	390.885
3	342.127,994 296.640,152	4	342.127,01 296.619,954	20.222
4	342.127,01 296.619,954	5	342.125,776 296.599,307	20.684
5	342.125,776 296.599,307	6	342.516,444 296.579,899	391.15

Punct început	X / Y	Punct sfârșit	X / Y	Lungime segment (** (m)
6	342.516,444 296.579,899	1	342.516,931 296.590,083	10.196

** Lungimile segmentelor sunt determinate în planul de proiecție Stereo 70 și sunt rotunjite la 1 milimetru.

*** Distanța dintre puncte este formată din segmente cumulate ce sunt mai mici decât valoarea 1 milimetru.

**DATE DESPRE IMOBILUL NR. 3151**

Oficiul de Cadastru și Publicitate Imobiliară DOLJ
Biroul de Cadastru și Publicitate Imobiliară Craiova

A. Partea I. Descrierea imobilului

TEREN Extravilan

Adresa: Jud. Dolj, T13,P15

Nr. Crt	Nr cadastral Nr. topografic	Suprafața* (mp)	Observații / Referințe
A1		5.543	Sector cadastral:2 Teren neimprejmuit;

B. Partea II. Proprietari și acte

Inscrieri privitoare la dreptul de proprietate și alte drepturi reale	Referințe
/	
Act Administrativ nr. TDP1065-45342, din 10/05/1994 emis de CJSDPAT DOLJ;	
B1	A1
Intabulare, drept de PROPRIETATE, dobandit prin Reconstituire, cota actuala 1/1, cota initiala 1/1	
1) ȚENEA N NICOLAE	

C. Partea III. SARCINI .

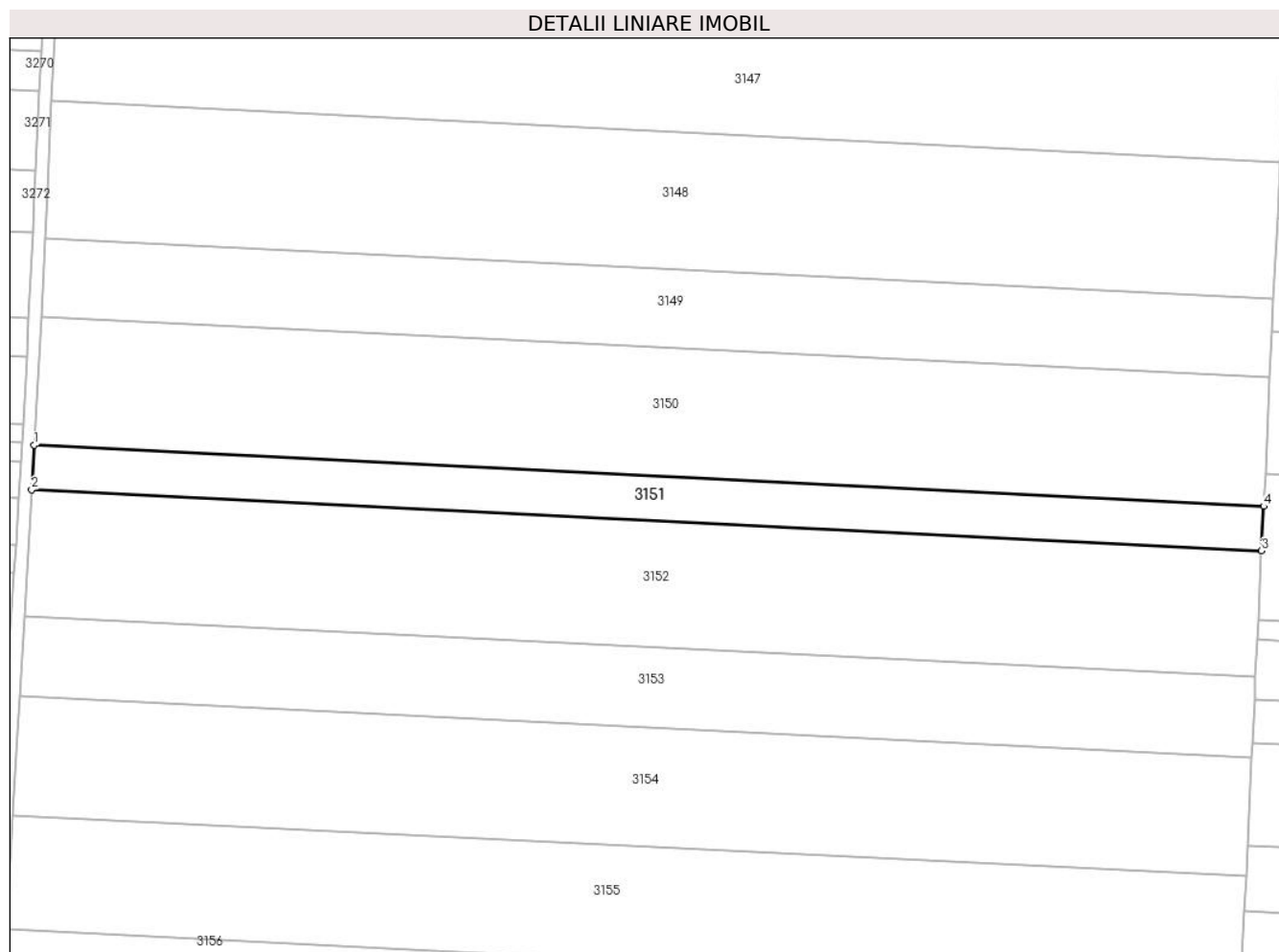
Inscrieri privind dezmembramintele dreptului de proprietate, drepturi reale de garanție și sarcini	Referințe
NU SUNT	

Anexa Nr. 1 La Partea I

Teren

Nr cadastral	Suprafața (mp)*	Observații / Referințe
	5.543	

* Suprafața este determinată în planul de proiecție Stereo 70.



Date referitoare la teren

Crt	Categorie folosință	Intravilan	Suprafața (mp)	Tarla	Parcelă	Nr. topo	Observații / Referințe
1	arabil	NU	5.543	13	15	-	

Lungime Segmente

1) Valorile lungimilor segmentelor sunt obținute din proiecție în plan.

Punct început	X / Y	Punct sfârșit	X / Y	Lungime segment (** (m)
1	342.125,776 296.599,307	2	342.124,931 296.585,164	14.168
2	342.124,931 296.585,164	3	342.515,767 296.565,747	391.318
3	342.515,767 296.565,747	4	342.516,444 296.579,899	14.168
4	342.516,444 296.579,899	1	342.125,776 296.599,307	391.15

** Lungimile segmentelor sunt determinate în planul de proiecție Stereo 70 și sunt rotunjite la 1 milimetru.

***** Distanţa dintre puncte este formată din segmente cumulate ce sunt mai mici decât valoarea 1 milimetru.**

**DATE DESPRE IMOBILUL NR. 3152**

Oficiul de Cadastru și Publicitate Imobiliară DOLJ
Biroul de Cadastru și Publicitate Imobiliară Craiova

A. Partea I. Descrierea imobilului

TEREN Extravilan

Adresa: Jud. Dolj, T13,P16

Nr. Crt	Nr cadastral Nr. topografic	Suprafața* (mp)	Observații / Referințe
A1		15.697	Sector cadastral:2 Teren neimprejmuit;

B. Partea II. Proprietari și acte

Inscrieri privitoare la dreptul de proprietate și alte drepturi reale	Referințe
/	
Act Notarial nr. CM 215, din 14/10/2013 emis de BNP Stoenescu Florea;	
B1	A1
Intabulare, drept de PROPRIETATE, dobandit prin Succesiune, cota actuala 1/1, cota initiala 1/1	
1) RĂDUCU PETRE	

C. Partea III. SARCINI .

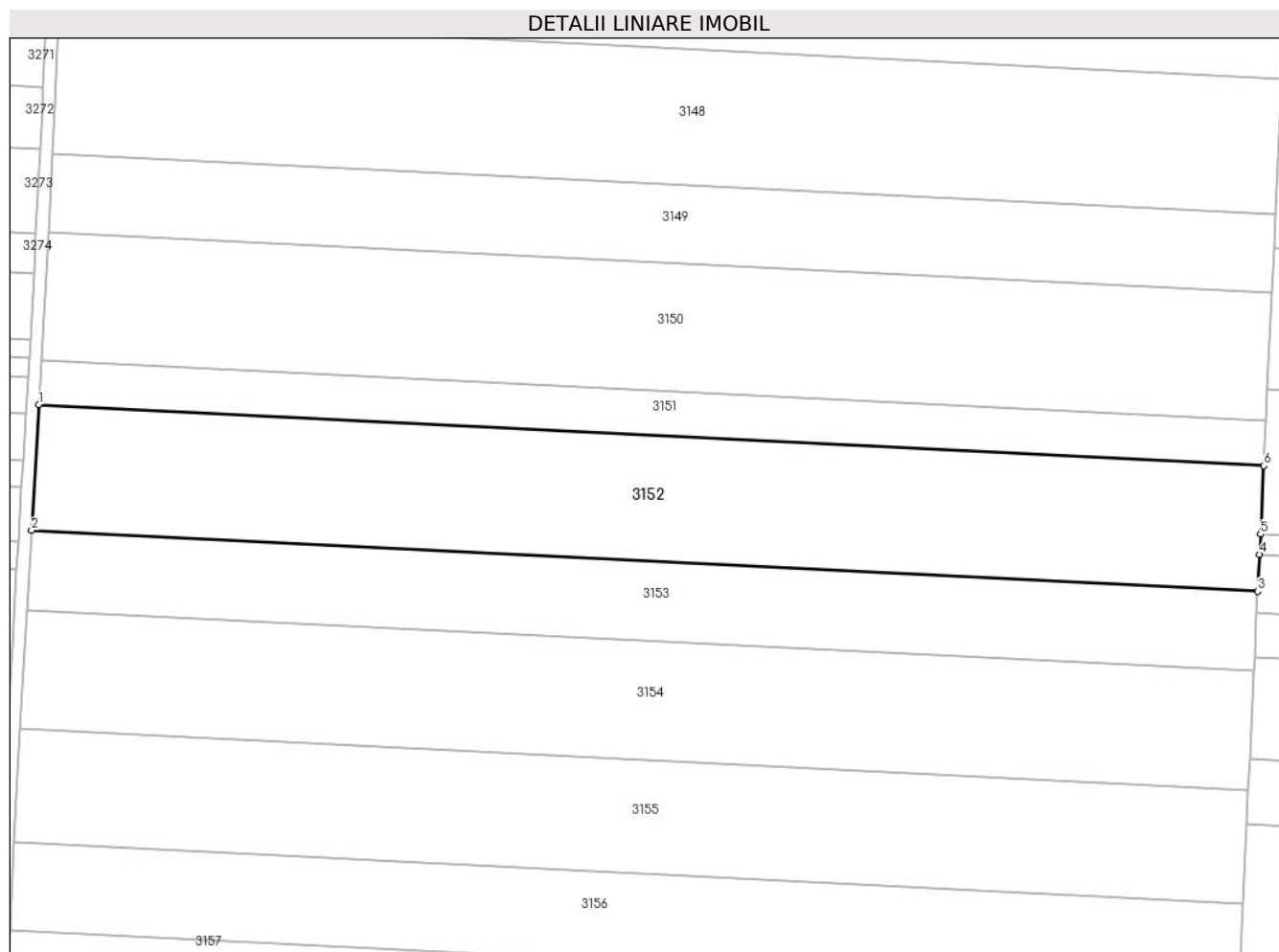
Inscrieri privind dezmembramintele dreptului de proprietate, drepturi reale de garanție și sarcini	Referințe
NU SUNT	

Anexa Nr. 1 La Partea I

Teren

Nr cadastral	Suprafața (mp)*	Observații / Referințe
	15.697	

* Suprafața este determinată în planul de proiecție Stereo 70.



Date referitoare la teren

Crt	Categorie folosință	Intravilan	Suprafața (mp)	Tarla	Parcelă	Nr. topo	Observații / Referințe
1	arabil	NU	15.697	13	16	-	

Lungime Segmente

1) Valorile lungimilor segmentelor sunt obținute din proiecție în plan.

Punct început	X / Y	Punct sfârșit	X / Y	Lungime segment (** (m)
1	342.124,931 296.585,164	2	342.122,54 296.545,144	40.091
2	342.122,54 296.545,144	3	342.513,851 296.525,704	391.794
3	342.513,851 296.525,704	4	342.514,415 296.537,49	11.799
4	342.514,415 296.537,49	5	342.514,723 296.543,923	6.44
5	342.514,723 296.543,923	6	342.515,767 296.565,747	21.849

Punct început	X / Y	Punct sfârșit	X / Y	Lungime segment (** (m)
6	342.515,767 296.565,747	1	342.124,931 296.585,164	391.318

** Lungimile segmentelor sunt determinate în planul de proiecție Stereo 70 și sunt rotunjite la 1 milimetru.

*** Distanța dintre puncte este formată din segmente cumulate ce sunt mai mici decât valoarea 1 milimetru.

**DATE DESPRE IMOBILUL NR. 3153**

Oficiul de Cadastru și Publicitate Imobiliară DOLJ
Biroul de Cadastru și Publicitate Imobiliară Craiova

A. Partea I. Descrierea imobilului

TEREN Extravilan

Adresa: Jud. Dolj, T13,P17

Nr. Crt	Nr cadastral Nr. topografic	Suprafața* (mp)	Observații / Referințe
A1	30679	10.000	Sector cadastral:2 Teren neimprejmuit;

B. Partea II. Proprietari și acte

Inscrieri privitoare la dreptul de proprietate și alte drepturi reale		Referințe
65620 / 03/06/2014		
Act Notarial nr. contract de vanzare -cumparare aut nr 1072, din 02/06/2014 emis de BNP STOENESCU FLOREA;		
B1	Intabulare, drept de PROPRIETATE, dobandit prin Conventie, cota actuala 1/1, cota initiala 1/1 1) SGAIBA ION 2) SGAIBA MARIANA	A1

C. Partea III. SARCINI .

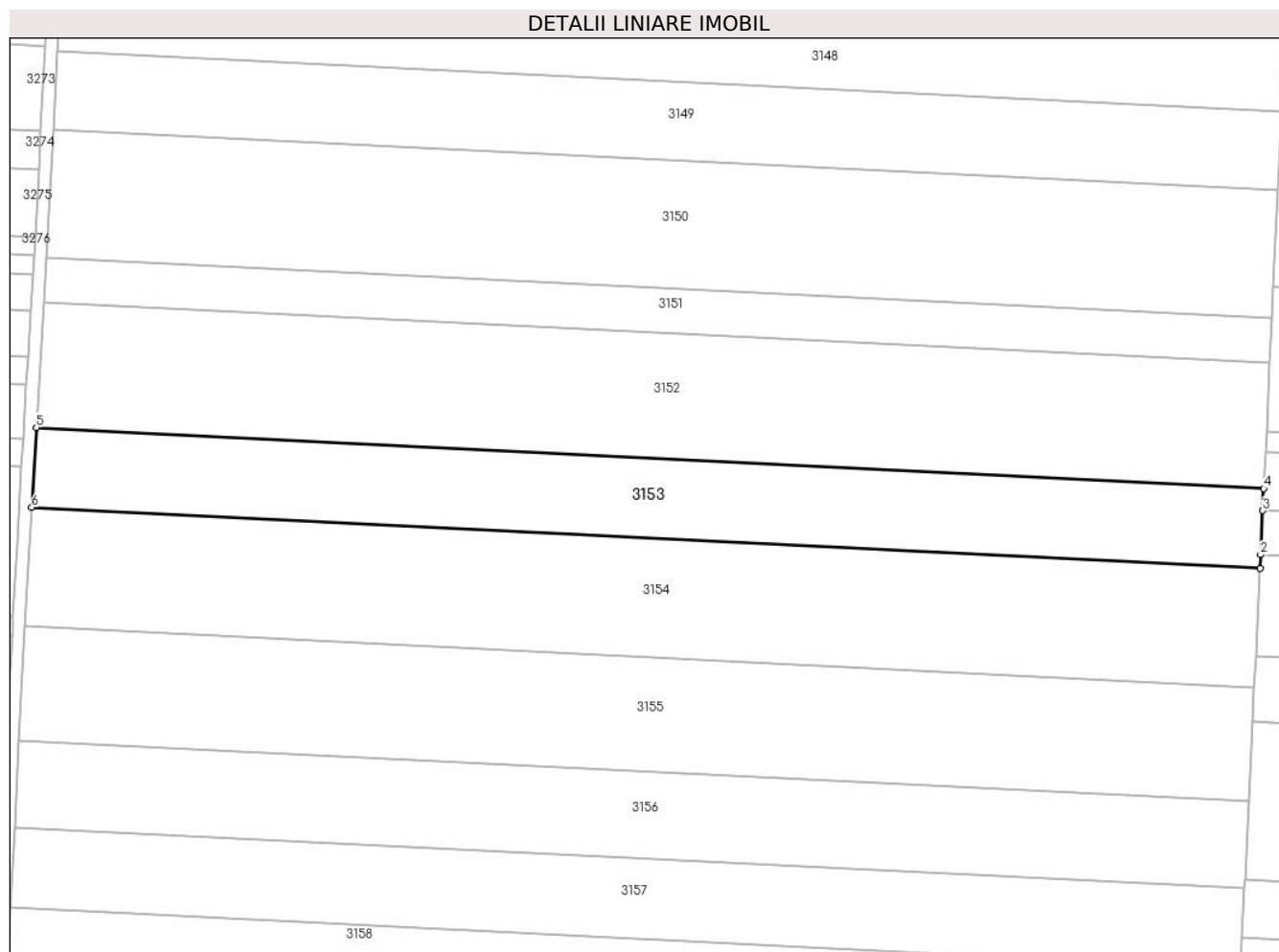
Inscrieri privind dezmembramintele dreptului de proprietate, drepturi reale de garanție și sarcini	Referințe
NU SUNT	

Anexa Nr. 1 La Partea I

Teren

Nr cadastral	Suprafața (mp)*	Observații / Referințe
30679	10.000	

* Suprafața este determinată în planul de proiecție Stereo 70.



Date referitoare la teren

Crt	Categorie folosință	Intra vilan	Suprafața (mp)	Tarla	Parcelă	Nr. topo	Observații / Referințe
1	arabil	NU	10.000	13	17	-	

Lungime Segmente

1) Valorile lungimilor segmentelor sunt obținute din proiecție în plan.

Punct început	X / Y	Punct sfârșit	X / Y	Lungime segment (** (m)
1	342.512,632 296.500,219	2	342.512,843 296.504,634	4.42
2	342.512,843 296.504,634	3	342.513,515 296.518,669	14.051
3	342.513,515 296.518,669	4	342.513,851 296.525,704	7.043
4	342.513,851 296.525,704	5	342.122,54 296.545,144	391.794
5	342.122,54 296.545,144	6	342.121,018 296.519,675	25.514

Punct început	X / Y	Punct sfârșit	X / Y	Lungime segment (** (m)
6	342.121,018 296.519,675	1	342.512,632 296.500,219	392.097

** Lungimile segmentelor sunt determinate în planul de proiecție Stereo 70 și sunt rotunjite la 1 milimetru.

*** Distanța dintre puncte este formată din segmente cumulate ce sunt mai mici decât valoarea 1 milimetru.

**DATE DESPRE IMOBILUL NR. 3154**

Oficiul de Cadastru și Publicitate Imobiliară DOLJ
Biroul de Cadastru și Publicitate Imobiliară Craiova

A. Partea I. Descrierea imobilului

TEREN Extravilan

Adresa: Jud. Dolj, T13,P18

Nr. Crt	Nr cadastral Nr. topografic	Suprafața* (mp)	Observații / Referințe
A1		14.875	Sector cadastral:2 Teren neimprejmuit;

B. Partea II. Proprietari și acte

Inscrieri privitoare la dreptul de proprietate și alte drepturi reale	Referințe
/	
Act Administrativ nr. TDP300-58801, din 09/09/1993 emis de CJSDPAT DOLJ;	
B1	A1
Intabulare, drept de PROPRIETATE, dobandit prin Reconstituire, cota actuala 1/1, cota initiala 1/1	
1) DELIU GHE IOANA	

C. Partea III. SARCINI .

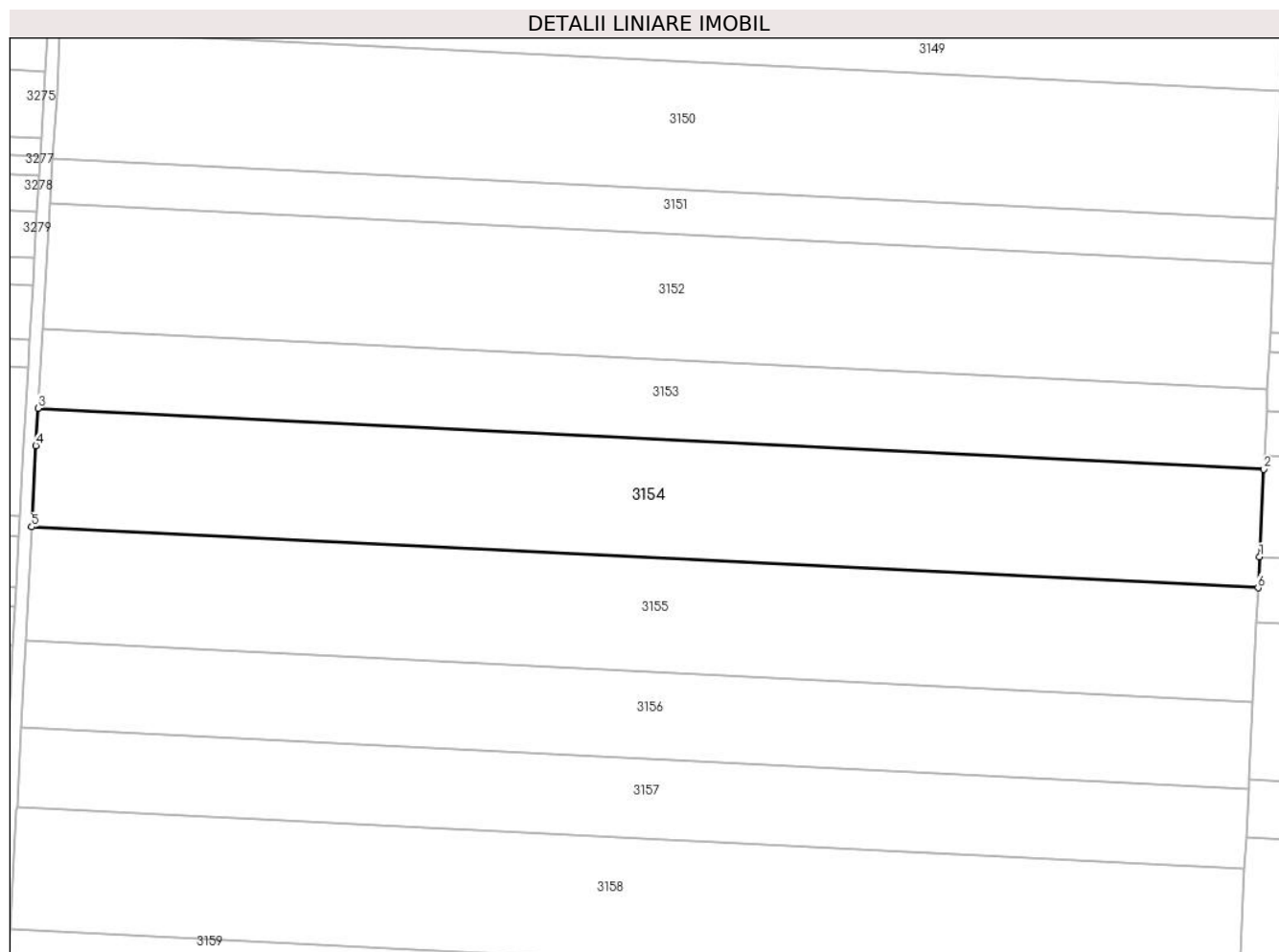
Inscrieri privind dezmembramintele dreptului de proprietate, drepturi reale de garanție și sarcini	Referințe
NU SUNT	

Anexa Nr. 1 La Partea I

Teren

Nr cadastral	Suprafața (mp)*	Observații / Referințe
	14.875	

* Suprafața este determinată în planul de proiecție Stereo 70.



Date referitoare la teren

Crt	Categorie folosință	Intravilan	Suprafața (mp)	Tarla	Parcelă	Nr. topo	Observații / Referințe
1	arabil	NU	14.875	13	18	-	

Lungime Segmente

1) Valorile lungimilor segmentelor sunt obținute din proiecție în plan.

Punct început	X / Y	Punct sfârșit	X / Y	Lungime segment (** (m)
1	342.511,293 296.472,225	2	342.512,632 296.500,219	28.026
2	342.512,632 296.500,219	3	342.121,018 296.519,675	392.097
3	342.121,018 296.519,675	4	342.120,304 296.507,739	11.957
4	342.120,304 296.507,739	5	342.118,951 296.481,809	25.965
5	342.118,951 296.481,809	6	342.510,82 296.462,341	392.352

Punct început	X / Y	Punct sfârșit	X / Y	Lungime segment (** (m)
6	342.510,82 296.462,341	1	342.511,293 296.472,225	9.895

** Lungimile segmentelor sunt determinate în planul de proiecție Stereo 70 și sunt rotunjite la 1 milimetru.

*** Distanța dintre puncte este formată din segmente cumulate ce sunt mai mici decât valoarea 1 milimetru.

**DATE DESPRE IMOBILUL NR. 3155**

Oficiul de Cadastru și Publicitate Imobiliară DOLJ
Biroul de Cadastru și Publicitate Imobiliară Craiova

A. Partea I. Descrierea imobilului

TEREN Extravilan

Adresa: Jud. Dolj, T13,P19

Nr. Crt	Nr cadastral Nr. topografic	Suprafața* (mp)	Observații / Referințe
A1		14.260	Sector cadastral:2 Teren neimprejmuit;

B. Partea II. Proprietari și acte

Inscrieri privitoare la dreptul de proprietate și alte drepturi reale	Referințe
/	
Act Administrativ nr. TDP301-59025, din 09/09/1993 emis de CJSDPAT DOLJ;	
B1	A1
Intabulare, drept de PROPRIETATE, dobandit prin Reconstituire, cota actuala 1/1, cota initiala 1/1	
1) JUMOLEA C ION	

C. Partea III. SARCINI .

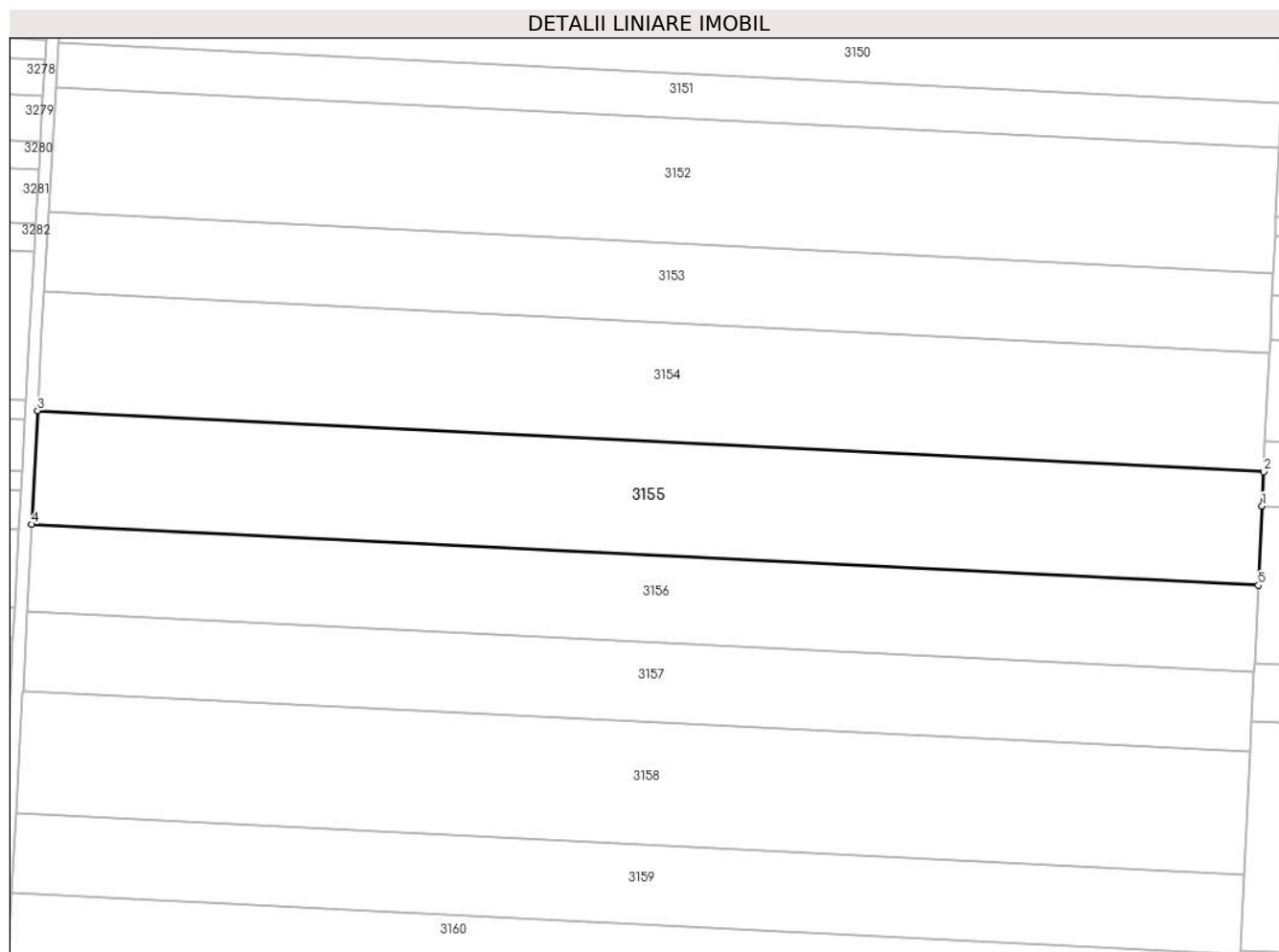
Inscrieri privind dezmembramintele dreptului de proprietate, drepturi reale de garanție și sarcini	Referințe
NU SUNT	

Anexa Nr. 1 La Partea I

Teren

Nr cadastral	Suprafața (mp)*	Observații / Referințe
	14.260	

* Suprafața este determinată în planul de proiecție Stereo 70.



Date referitoare la teren

Crt	Categorie folosință	Intravilan	Suprafața (mp)	Tarla	Parcelă	Nr. topo	Observații / Referințe
1	arabil	NU	14.260	13	19	-	

Lungime Segmente

1) Valorile lungimilor segmentelor sunt obținute din proiecție în plan.

Punct început	X / Y	Punct sfârșit	X / Y	Lungime segment (** (m)
1	342.510,297 296.451,407	2	342.510,82 296.462,341	10.947
2	342.510,82 296.462,341	3	342.118,951 296.481,809	392.352
3	342.118,951 296.481,809	4	342.117,056 296.445,521	36.337
4	342.117,056 296.445,521	5	342.509,084 296.426,045	392.511
5	342.509,084 296.426,045	1	342.510,297 296.451,407	25.391

**** Lungimile segmentelor sunt determinate în planul de proiecție Stereo 70 și sunt rotunjite la 1 milimetru.**

***** Distanța dintre puncte este formată din segmente cumulate ce sunt mai mici decât valoarea 1 milimetru.**

**DATE DESPRE IMOBILUL NR. 3156**

Oficiul de Cadastru și Publicitate Imobiliară DOLJ
 Biroul de Cadastru și Publicitate Imobiliară Craiova

A. Partea I. Descrierea imobilului

TEREN Extravilan

Adresa: Jud. Dolj, T13,P20

Nr. Crt	Nr cadastral Nr. topografic	Suprafața* (mp)	Observații / Referințe
A1	30682	10.925	Sector cadastral:2 Teren neimprejmuit;

B. Partea II. Proprietari și acte

Inscrieri privitoare la dreptul de proprietate și alte drepturi reale		Referințe
29213 / 01/03/2016		
Act Notarial nr. contract de vanzare nr 452, din 26/02/2016 emis de BUDIANA IONUT RAZVAN;		
B1	Intabulare, drept de PROPRIETATE, dobandit prin Conventie, cota actuala 1/1, cota initiala 1/1	A1
	1) SOIMU CORINA MIHAELA 2) SOIMU LELIUS MARIAN	

C. Partea III. SARCINI .

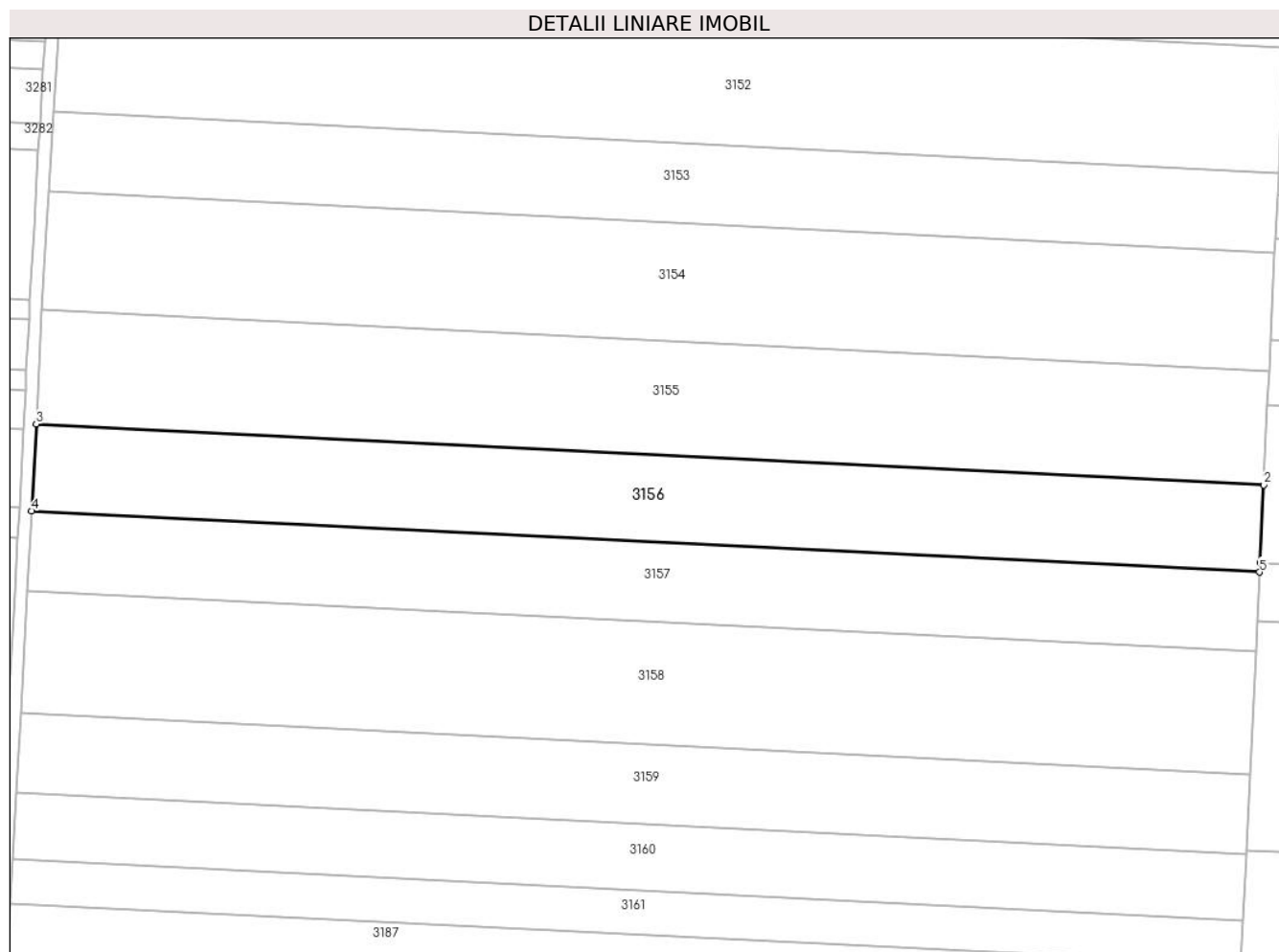
Inscrieri privind dezmembramintele dreptului de proprietate, drepturi reale de garanție și sarcini	Referințe
NU SUNT	

Anexa Nr. 1 La Partea I

Teren

Nr cadastral	Suprafața (mp)*	Observații / Referințe
30682	10.925	

* Suprafața este determinată în planul de proiecție Stereo 70.



Date referitoare la teren

Crt	Categorie folosință	Intravilan	Suprafața (mp)	Tarla	Parcelă	Nr. topo	Observații / Referințe
1	arabil	NU	10.925	13	20	-	

Lungime Segmente

1) Valorile lungimilor segmentelor sunt obținute din proiecție în plan.

Punct început	X / Y	Punct sfârșit	X / Y	Lungime segment (** (m)
1	342.507,89 296.401,079	2	342.509,084 296.426,045	24.995
2	342.509,084 296.426,045	3	342.117,056 296.445,521	392.511
3	342.117,056 296.445,521	4	342.115,605 296.417,729	27.83
4	342.115,605 296.417,729	5	342.507,755 296.398,248	392.634
5	342.507,755 296.398,248	1	342.507,89 296.401,079	2.834

**** Lungimile segmentelor sunt determinate în planul de proiecție Stereo 70 și sunt rotunjite la 1 milimetru.**

***** Distanța dintre puncte este formată din segmente cumulate ce sunt mai mici decât valoarea 1 milimetru.**

**DATE DESPRE IMOBILUL NR. 3157**

Oficiul de Cadastru și Publicitate Imobiliară DOLJ
Biroul de Cadastru și Publicitate Imobiliară Craiova

A. Partea I. Descrierea imobilului

TEREN Extravilan

Adresa: Jud. Dolj, T13,P21

Nr. Crt	Nr cadastral Nr. topografic	Suprafața* (mp)	Observații / Referințe
A1	30086	10.000	Sector cadastral:2 Teren neimprejmuit;

B. Partea II. Proprietari și acte

Inscrieri privitoare la dreptul de proprietate și alte drepturi reale		Referințe
9691 / 16/02/2011		
Act Notarial nr. CVC NR. 1539, din 04/06/2010 emis de BNP Stoenescu Florea;		
B1	Intabulare, drept de PROPRIETATE, dobandit prin Conventie, cota actuala 1/1, cota initiala 1/1	A1
	1) SGAIBA ION	
	2) SGAIBA MARIANA	

C. Partea III. SARCINI .

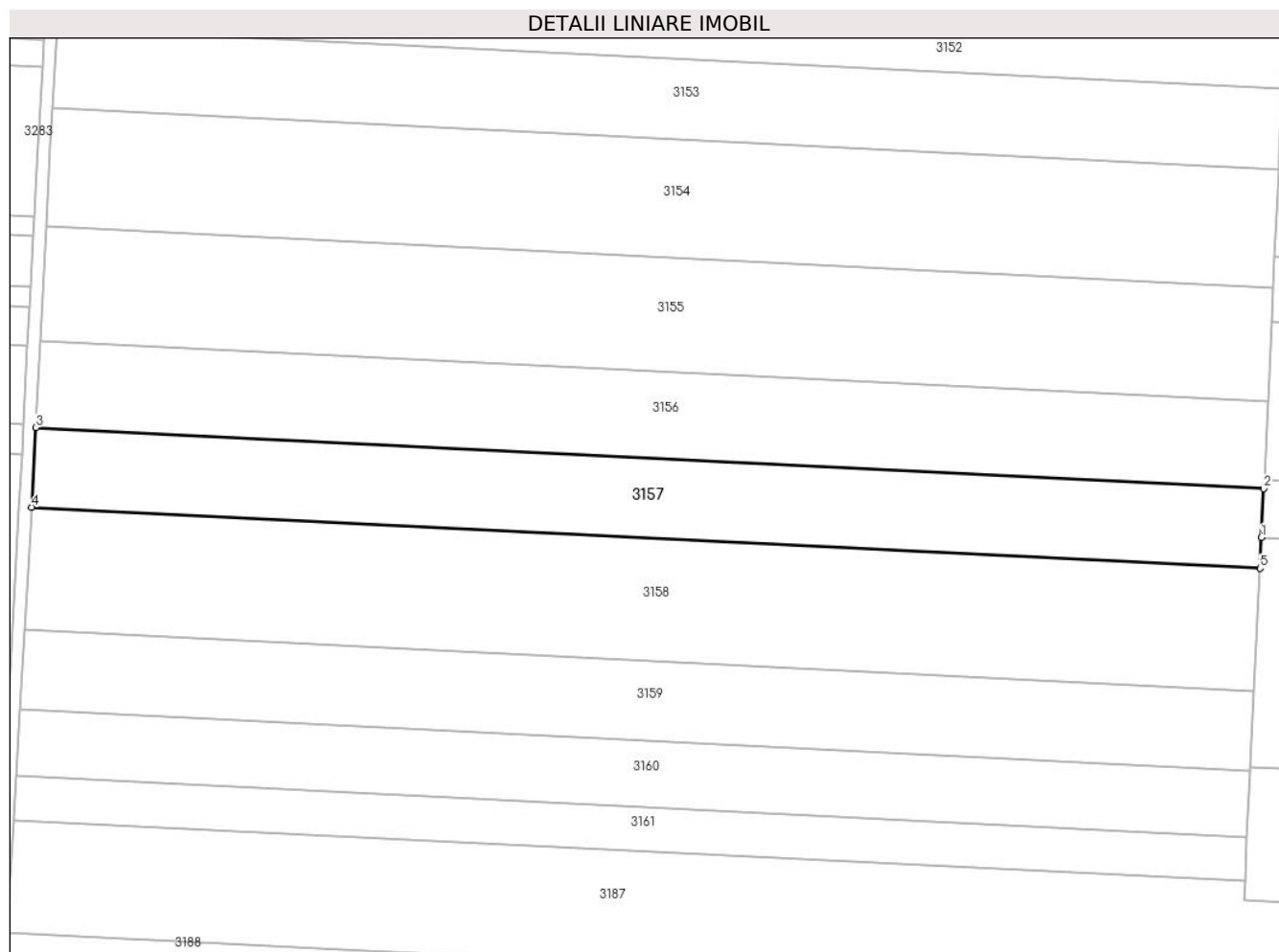
Inscrieri privind dezmembramintele dreptului de proprietate, drepturi reale de garanție și sarcini	Referințe
NU SUNT	

Anexa Nr. 1 La Partea I

Teren

Nr cadastral	Suprafața (mp)*	Observații / Referințe
30086	10.000	

* Suprafața este determinată în planul de proiecție Stereo 70.



Date referitoare la teren

Crt	Categorie folosință	Intravilan	Suprafața (mp)	Tarla	Parcelă	Nr. topo	Observații / Referințe
1	arabil	NU	10.000	13	21	-	

Lungime Segmente

1) Valorile lungimilor segmentelor sunt obținute din proiecție în plan.

Punct început	X / Y	Punct sfârșit	X / Y	Lungime segment (** (m)
1	342.507,009 296.382,664	2	342.507,755 296.398,248	15.602
2	342.507,755 296.398,248	3	342.115,605 296.417,729	392.634
3	342.115,605 296.417,729	4	342.114,277 296.392,298	25.466
4	342.114,277 296.392,298	5	342.506,538 296.372,811	392.745
5	342.506,538 296.372,811	1	342.507,009 296.382,664	9.864

**** Lungimile segmentelor sunt determinate în planul de proiecție Stereo 70 și sunt rotunjite la 1 milimetru.**

***** Distanța dintre puncte este formată din segmente cumulate ce sunt mai mici decât valoarea 1 milimetru.**

**DATE DESPRE IMOBILUL NR. 3158**

Oficiul de Cadastru și Publicitate Imobiliară DOLJ
Biroul de Cadastru și Publicitate Imobiliară Craiova

A. Partea I. Descrierea imobilului

TEREN Extravilan

Adresa: Jud. Dolj, T13,P22

Nr. Crt	Nr cadastral Nr. topografic	Suprafața* (mp)	Observații / Referințe
A1		15.388	Sector cadastral:2 Teren neimprejmuit;

B. Partea II. Proprietari și acte

Inscrieri privitoare la dreptul de proprietate și alte drepturi reale	Referințe
/	
Act Administrativ nr. TDP247-58801, din 06/08/1993 emis de CJSDPAT DOLJ;	
B1	A1
Intabulare, drept de PROPRIETATE, dobandit prin Reconstituire, cota actuala 1/1, cota initiala 1/1	
1) PĂȘĂRICĂ G ELISEU	

C. Partea III. SARCINI .

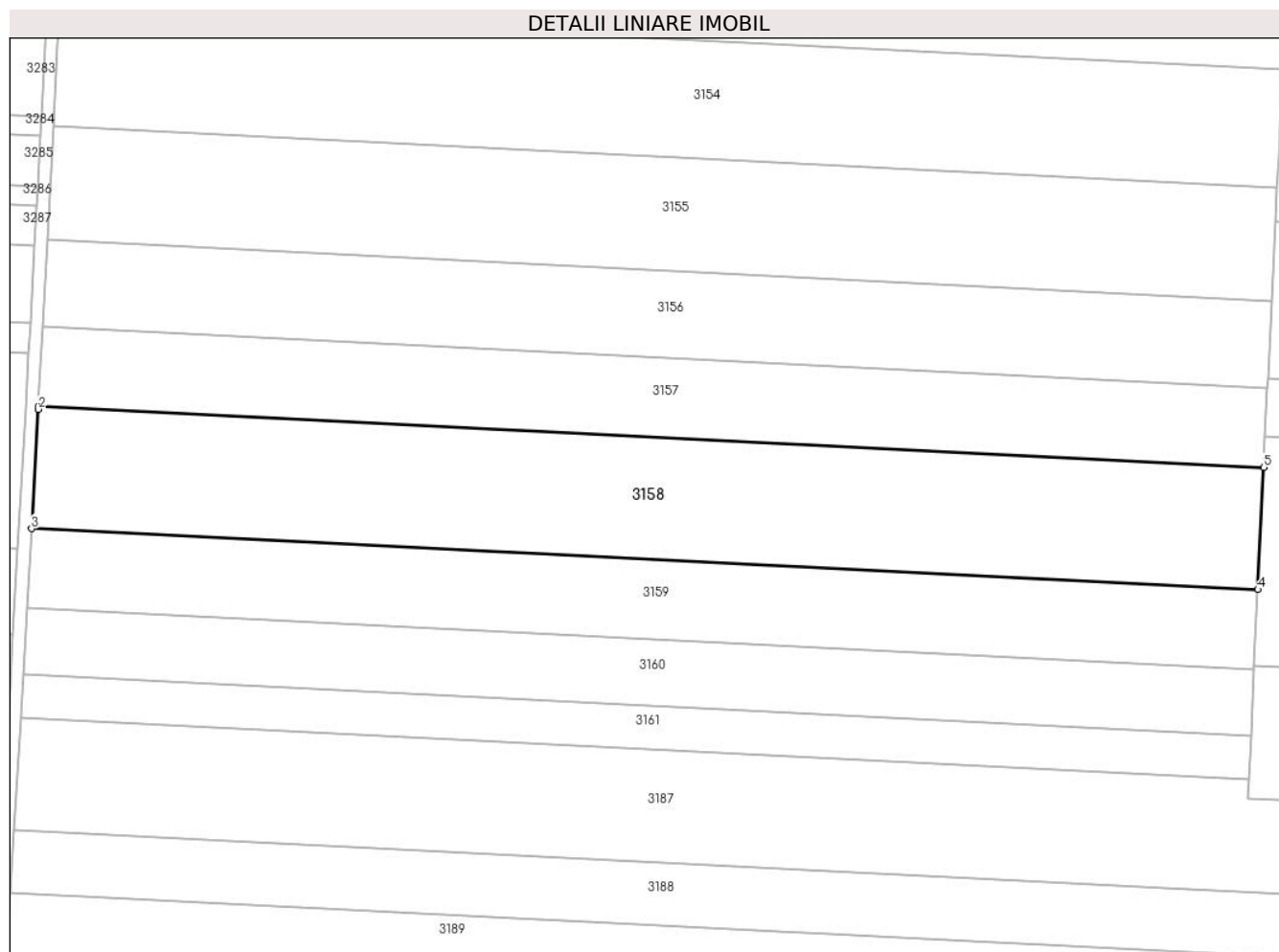
Inscrieri privind dezmembramintele dreptului de proprietate, drepturi reale de garanție și sarcini	Referințe
NU SUNT	

Anexa Nr. 1 La Partea I

Teren

Nr cadastral	Suprafața (mp)*	Observații / Referințe
	15.388	

* Suprafața este determinată în planul de proiecție Stereo 70.



Date referitoare la teren

Crt	Categorie folosință	Intra vilan	Suprafața (mp)	Tarla	Parcelă	Nr. topo	Observații / Referințe
1	arabil	NU	15.388	13	22	-	

Lungime Segmente

1) Valorile lungimilor segmentelor sunt obținute din proiecție în plan.

Punct început	X / Y	Punct sfârșit	X / Y	Lungime segment (** (m)
1	342.114,277 296.392,298	2	342.114,229 296.391,365	0.934
2	342.114,229 296.391,365	3	342.112,088 296.353,194	38.231
3	342.112,088 296.353,194	4	342.504,667 296.333,691	393.063
4	342.504,667 296.333,691	5	342.506,538 296.372,811	39.165
5	342.506,538 296.372,811	1	342.114,277 296.392,298	392.745

**** Lungimile segmentelor sunt determinate în planul de proiecție Stereo 70 și sunt rotunjite la 1 milimetru.**

***** Distanța dintre puncte este formată din segmente cumulate ce sunt mai mici decât valoarea 1 milimetru.**

**DATE DESPRE IMOBILUL NR. 3159**

Oficiul de Cadastru și Publicitate Imobiliară DOLJ
Biroul de Cadastru și Publicitate Imobiliară Craiova

A. Partea I. Descrierea imobilului

TEREN Extravilan

Adresa: Jud. Dolj, T13,P23

Nr. Crt	Nr cadastral Nr. topografic	Suprafața* (mp)	Observații / Referințe
A1		10.000	Sector cadastral:2 Teren neimprejmuit;

B. Partea II. Proprietari și acte

Inscrieri privitoare la dreptul de proprietate și alte drepturi reale	Referințe
/	
Act Administrativ nr. TDP1040-45342, din 18/05/1994 emis de CJSDPAT DOLJ;	
B1	A1
Intabulare, drept de PROPRIETATE, dobandit prin Reconstituire, cota actuala 1/1, cota initiala 1/1	
1) CEBUC GHE ANA	

C. Partea III. SARCINI .

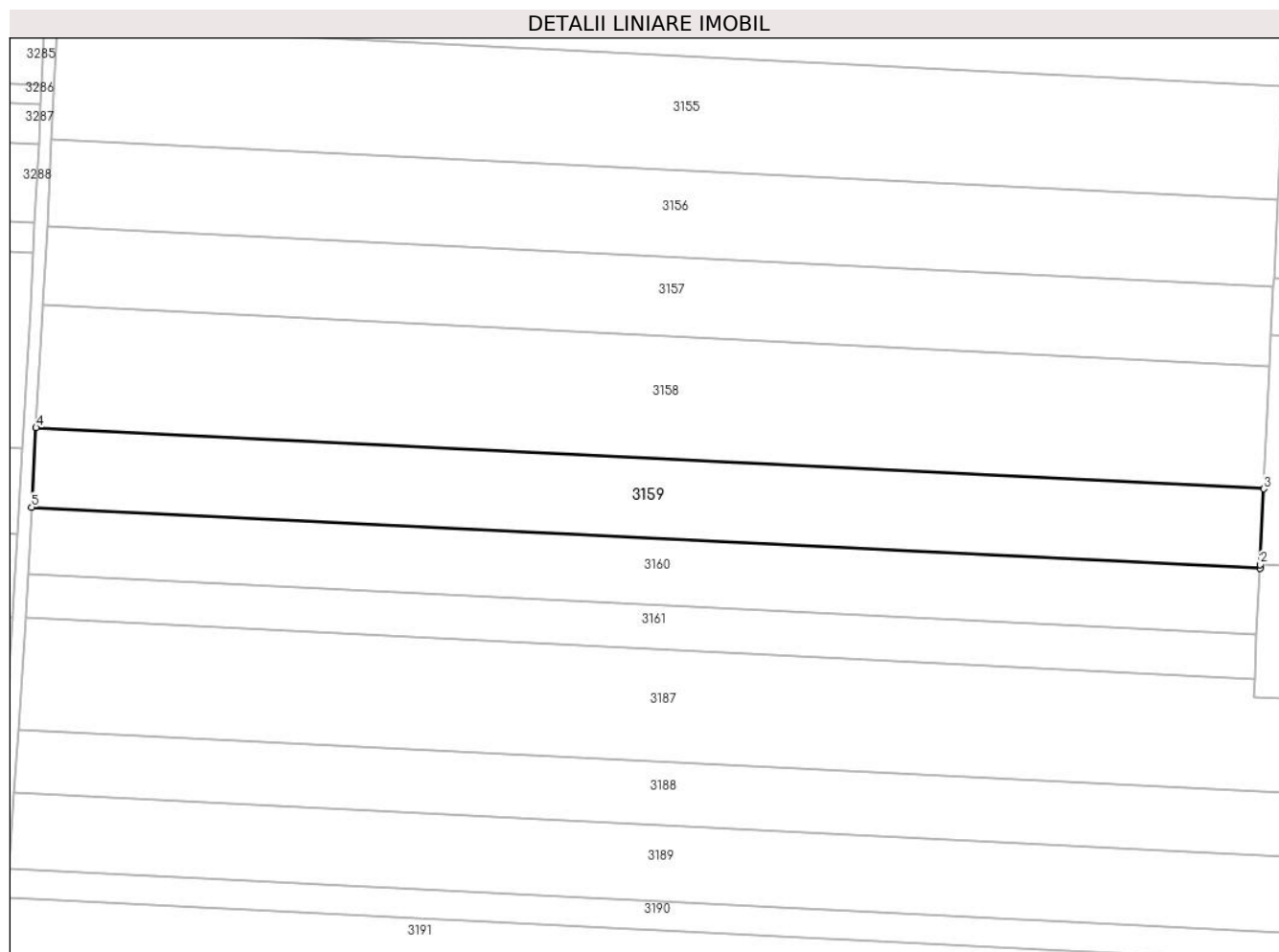
Inscrieri privind dezmembramintele dreptului de proprietate, drepturi reale de garanție și sarcini	Referințe
NU SUNT	

Anexa Nr. 1 La Partea I

Teren

Nr cadastral	Suprafața (mp)*	Observații / Referințe
	10.000	

* Suprafața este determinată în planul de proiecție Stereo 70.



Date referitoare la teren

Crt	Categorie folosință	Intravilan	Suprafața (mp)	Tarla	Parcelă	Nr. topo	Observații / Referințe
1	arabil	NU	10.000	13	23	-	

Lungime Segmente

1) Valorile lungimilor segmentelor sunt obținute din proiecție în plan.

Punct început	X / Y	Punct sfârșit	X / Y	Lungime segment (** (m)
1	342.503,451 296.308,285	2	342.503,507 296.309,45	1.166
2	342.503,507 296.309,45	3	342.504,667 296.333,691	24.269
3	342.504,667 296.333,691	4	342.112,088 296.353,194	393.063
4	342.112,088 296.353,194	5	342.110,663 296.327,799	25.435
5	342.110,663 296.327,799	1	342.503,451 296.308,285	393.272

**** Lungimile segmentelor sunt determinate în planul de proiecție Stereo 70 și sunt rotunjite la 1 milimetru.**

***** Distanța dintre puncte este formată din segmente cumulate ce sunt mai mici decât valoarea 1 milimetru.**

**DATE DESPRE IMOBILUL NR. 3160**

Oficiul de Cadastru și Publicitate Imobiliară DOLJ
Biroul de Cadastru și Publicitate Imobiliară Craiova

A. Partea I. Descrierea imobilului

TEREN Extravilan

Adresa: Jud. Dolj, T13,P24

Nr. Crt	Nr cadastral Nr. topografic	Suprafața* (mp)	Observații / Referințe
A1	30685	8.365	Sector cadastral:2 Teren neimprejmuit;

B. Partea II. Proprietari și acte

Inscrieri privitoare la dreptul de proprietate și alte drepturi reale		Referințe
66932 / 17/05/2016		
Hotarare Judecatoreasca nr. 1943, din 29/09/2014 emis de JUDECATORIA CALAFAT (Dosar nr. 1757/201/2014, Referat nr. 53728/2012);		
B1	Intabulare, drept de PROPRIETATE, dobandit prin Hotarare Judecatoreasca, cota actuala 1/1, cota initiala 1/1 1) SC EAST WAY SPEDITION SRL, CIF:13176107	A1
148865 / 27/07/2020		
Act Notarial nr. Contract de ipoteca imobiliara aut. nr.659, din 16/07/2020 emis de Marincas Eugen;		
B2	Se noteaza interdictiile de instrainare, grevare, inchiriere, dezmembrare, alipire, construire, demolare, restructurare si amenajare; 1) LIBRA INTERNET BANK SA, CIF:8119644	A1

C. Partea III. SARCINI

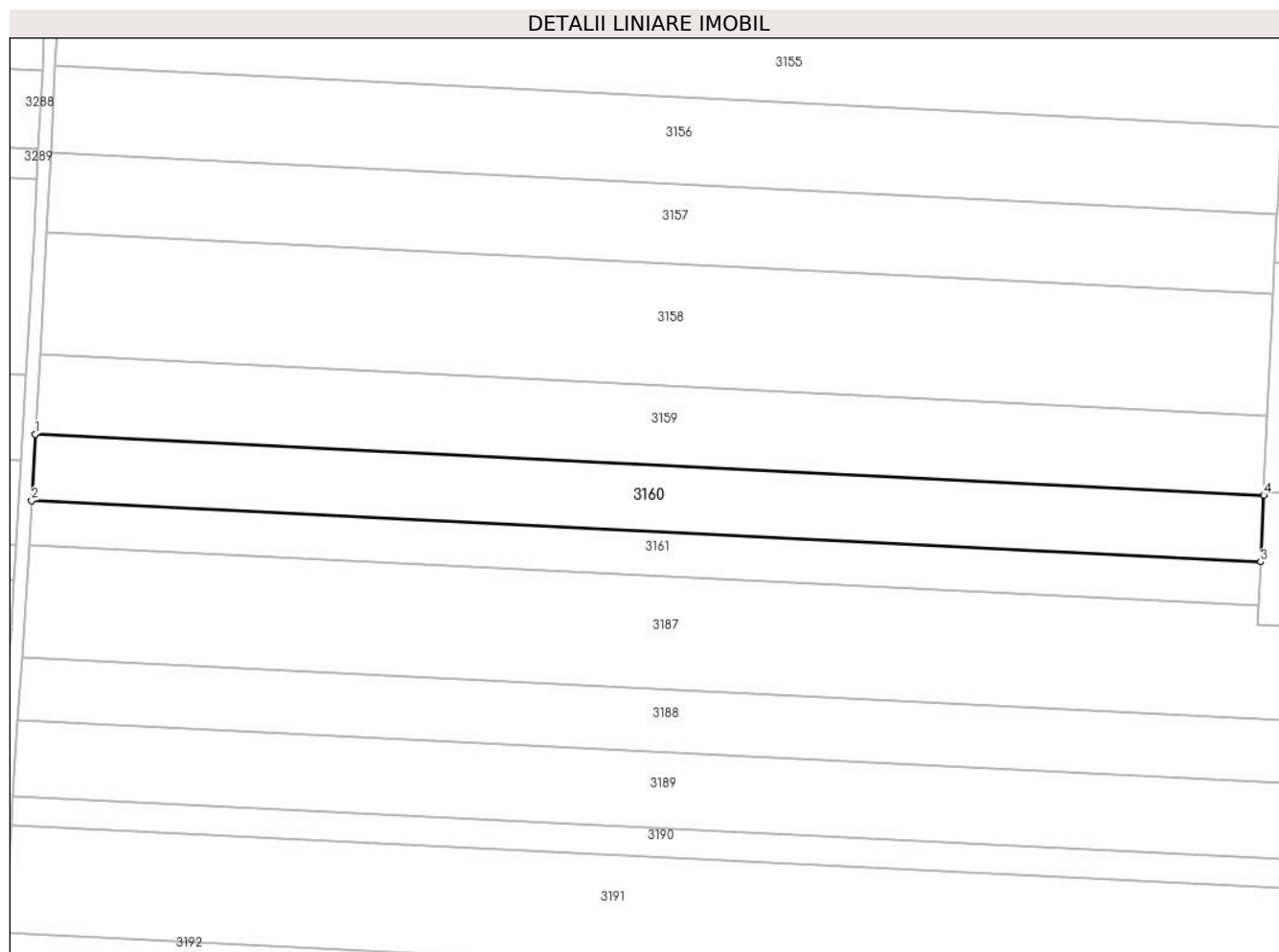
Inscrieri privind dezmembramintele dreptului de proprietate, drepturi reale de garanție și sarcini		Referințe
148865 / 27/07/2020		
Act Notarial nr. Contract de ipoteca imobiliara aut. nr.659, din 16/07/2020 emis de Marincas Eugen;		
C1	Intabulare, drept de IPOTECA, Valoare:8000000 RONsi celelalte obligatii aferente creditului; 1) LIBRA INTERNET BANK SA, CIF:8119644	A1

Anexa Nr. 1 La Partea I

Teren

Nr cadastral	Suprafața (mp)*	Observații / Referințe
30685	8.365	

* Suprafața este determinată în planul de proiecție Stereo 70.



Date referitoare la teren

Crt	Categorie folosință	Intravilan	Suprafața (mp)	Tarla	Parcelă	Nr. topo	Observații / Referințe
1	arabil	NU	8.365	13	24	-	

Lungime Segmente

1) Valorile lungimilor segmentelor sunt obținute din proiecție în plan.

Punct început	X / Y	Punct sfârșit	X / Y	Lungime segment (** (m)
1	342.110,663 296.327,799	2	342.109,473 296.306,566	21.266
2	342.109,473 296.306,566	3	342.502,435 296.287,044	393.447
3	342.502,435 296.287,044	4	342.503,451 296.308,285	21.265
4	342.503,451 296.308,285	1	342.110,663 296.327,799	393.272

** Lungimile segmentelor sunt determinate în planul de proiecție Stereo 70 și sunt rotunjite la 1 milimetru.

***** Distanţa dintre puncte este formată din segmente cumulate ce sunt mai mici decât valoarea 1 milimetru.**

**DATE DESPRE IMOBILUL NR. 3161**

Oficiul de Cadastru și Publicitate Imobiliară DOLJ
Biroul de Cadastru și Publicitate Imobiliară Craiova

A. Partea I. Descrierea imobilului

TEREN Extravilan

Adresa: Jud. Dolj, T13,P25

Nr. Crt	Nr cadastral Nr. topografic	Suprafața* (mp)	Observații / Referințe
A1	30686	5.523	Sector cadastral:2 Teren neimprejmuit;

B. Partea II. Proprietari și acte

Inscrieri privitoare la dreptul de proprietate și alte drepturi reale		Referințe
42822 / 25/03/2016		
Act Notarial nr. contract de vanzare nr. 722, din 17/03/2016 emis de BUDIANA IONUT RAZVAN;		
B1	Intabulare, drept de PROPRIETATE, dobandit prin Conventie, cota actuala 1/1, cota initiala 1/1 1) RADU ELENA CORINA 2) RADU MARIN	A1

C. Partea III. SARCINI .

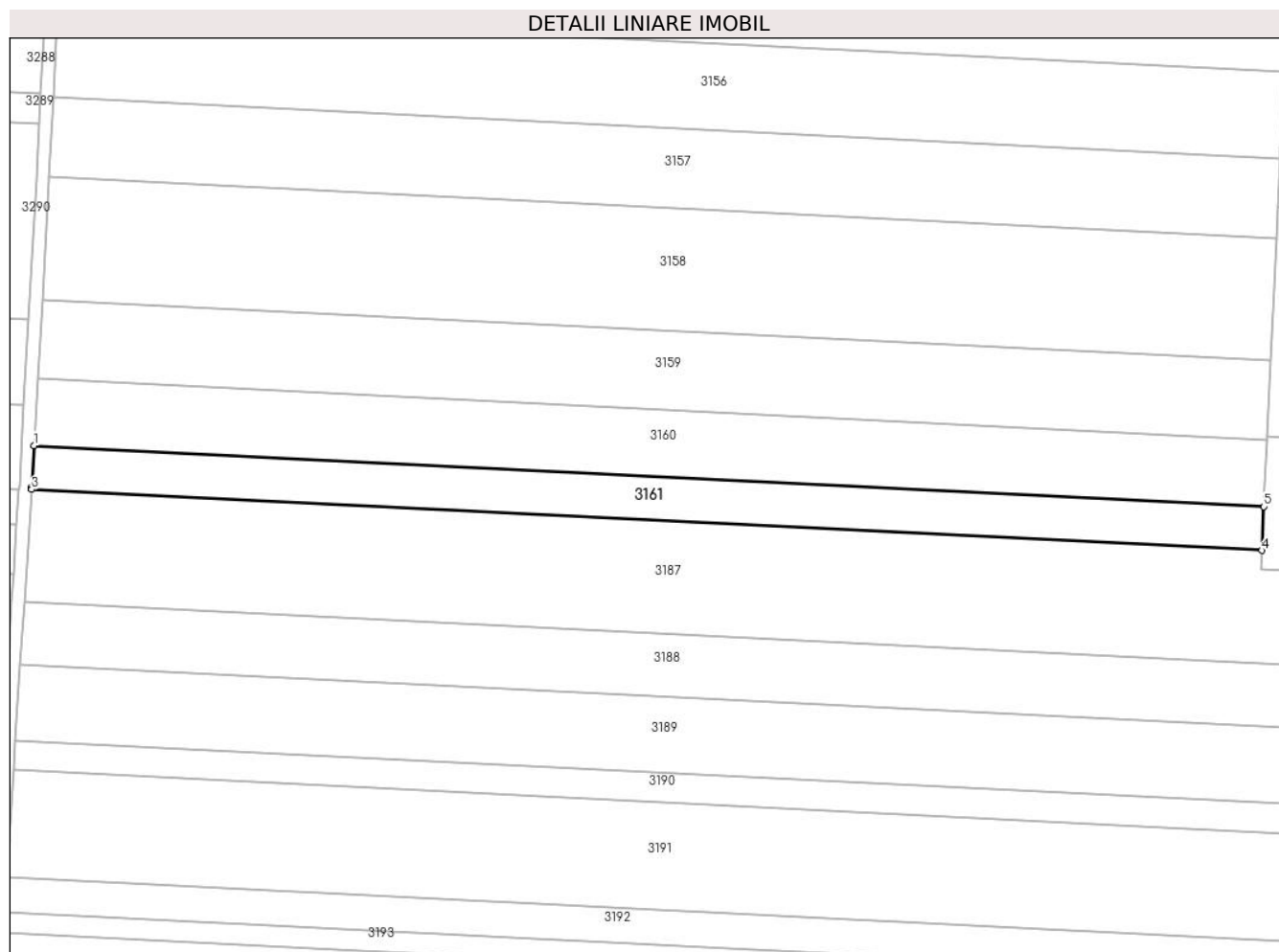
Inscrieri privind dezmembramintele dreptului de proprietate, drepturi reale de garanție și sarcini	Referințe
NU SUNT	

Anexa Nr. 1 La Partea I

Teren

Nr cadastral	Suprafața (mp)*	Observații / Referințe
30686	5.523	

* Suprafața este determinată în planul de proiecție Stereo 70.



Date referitoare la teren

Crt	Categorie folosință	Intravilan	Suprafața (mp)	Tarla	Parcelă	Nr. topo	Observații / Referințe
1	arabil	NU	5.523	13	25	-	

Lungime Segmente

1) Valorile lungimilor segmentelor sunt obținute din proiecție în plan.

Punct început	X / Y	Punct sfârșit	X / Y	Lungime segment (** (m)
1	342.109,473 296.306,566	2	342.108,735 296.293,415	13.172
2	342.108,735 296.293,415	3	342.108,679 296.292,553	0.864
3	342.108,679 296.292,553	4	342.501,765 296.273,025	393.571
4	342.501,765 296.273,025	5	342.502,435 296.287,044	14.035
5	342.502,435 296.287,044	1	342.109,473 296.306,566	393.447

**** Lungimile segmentelor sunt determinate în planul de proiecție Stereo 70 și sunt rotunjite la 1 milimetru.**

***** Distanța dintre puncte este formată din segmente cumulate ce sunt mai mici decât valoarea 1 milimetru.**

**DATE DESPRE IMOBILUL NR. 3162**

Oficiul de Cadastru și Publicitate Imobiliară DOLJ
Biroul de Cadastru și Publicitate Imobiliară Craiova

A. Partea I. Descrierea imobilului

TEREN Extravilan

Adresa: Jud. Dolj, T13,P26

Nr. Crt	Nr cadastral Nr. topografic	Suprafața* (mp)	Observații / Referințe
A1		28.100	Sector cadastral:2 Teren neimprejmuit;

B. Partea II. Proprietari și acte

Inscrieri privitoare la dreptul de proprietate și alte drepturi reale	Referințe
/	
Act Administrativ nr. TDP241-58801, din 05/08/1993 emis de CJSDPAT DOLJ;	
B1	A1
Intabulare, drept de PROPRIETATE, dobandit prin Reconstituire, cota actuala 1/1, cota initiala 1/1 1) CÎRNARU N ARISTIDE	

C. Partea III. SARCINI .

Inscrieri privind dezmembramintele dreptului de proprietate, drepturi reale de garanție și sarcini	Referințe
NU SUNT	

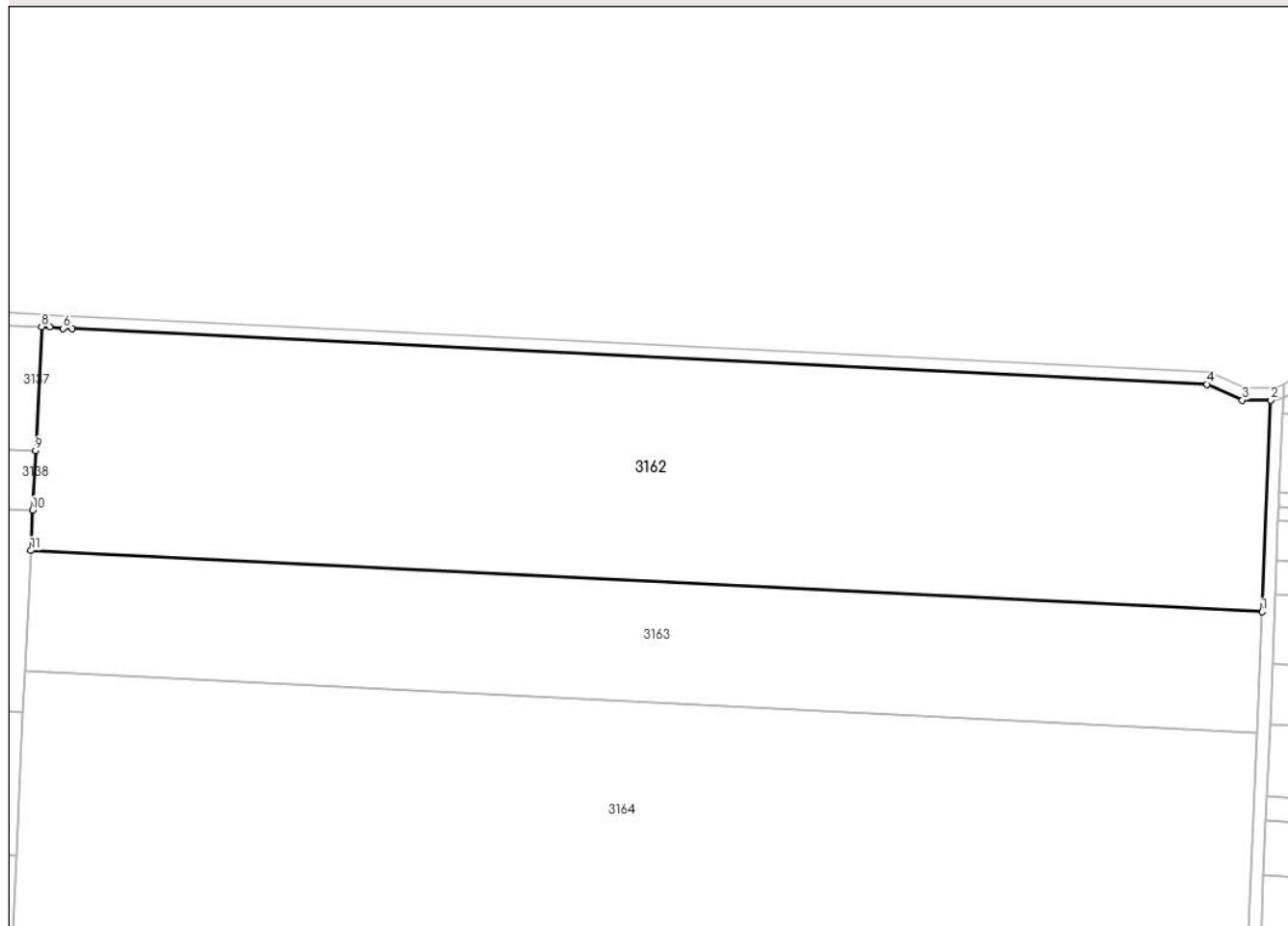
Anexa Nr. 1 La Partea I

Teren

Nr cadastral	Suprafața (mp)*	Observații / Referințe
	28.100	

* Suprafața este determinată în planul de proiecție Stereo 70.

DETALII LINIARE IMOBIL



Date referitoare la teren

Crt	Categorie folosință	Intravilan	Suprafața (mp)	Tarla	Parcelă	Nr. topo	Observații / Referințe
1	arabil	NU	28.100	13	26	-	

Lungime Segmente

1) Valorile lungimilor segmentelor sunt obținute din proiecție în plan.

Punct început	X / Y	Punct sfârșit	X / Y	Lungime segment (** (m)
1	342.937,926 297.147,746	2	342.940,719 297.215,362	67.674
2	342.940,719 297.215,362	3	342.931,685 297.215,347	9.034
3	342.931,685 297.215,347	4	342.920,424 297.220,396	12.341
4	342.920,424 297.220,396	5	342.557,758 297.238,113	363.098
5	342.557,758 297.238,113	6	342.554,907 297.238,256	2.855

Punct început	X / Y	Punct sfârşit	X / Y	Lungime segment (** (m)
6	342.554,907 297.238,256	7	342.550,462 297.238,652	4.463
7	342.550,462 297.238,652	8	342.547,959 297.238,758	2.505
8	342.547,959 297.238,758	9	342.546,068 297.199,222	39.581
9	342.546,068 297.199,222	10	342.545,157 297.180,191	19.053
10	342.545,157 297.180,191	11	342.544,54 297.167,289	12.917
11	342.544,54 297.167,289	1	342.937,926 297.147,746	393.871

** Lungimile segmentelor sunt determinate în planul de proiecţie Stereo 70 şi sunt rotunjite la 1 milimetru.

*** Distanţa dintre puncte este formată din segmente cumulate ce sunt mai mici decât valoarea 1 milimetru.

**DATE DESPRE IMOBILUL NR. 3163**

Oficiul de Cadastru și Publicitate Imobiliară DOLJ
Biroul de Cadastru și Publicitate Imobiliară Craiova

A. Partea I. Descrierea imobilului

TEREN Extravilan

Adresa: Jud. Dolj, T13,P27

Nr. Crt	Nr cadastral Nr. topografic	Suprafața* (mp)	Observații / Referințe
A1	30688	15.194	Sector cadastral:2 Teren neimprejmuit;

B. Partea II. Proprietari și acte

Inscrieri privitoare la dreptul de proprietate și alte drepturi reale		Referințe
181717 / 22/11/2017		
Act Notarial nr. Contract de vanzare aut nr. 3579, din 17/11/2017 emis de Budiana Ionut Razvan;		
B1	Intabulare, drept de PROPRIETATE, dobandit prin Conventie, cota actuala 1/1, cota initiala 1/1 1) RADU ELENA CORINA 2) RADU MARIN	A1

C. Partea III. SARCINI .

Inscrieri privind dezmembramintele dreptului de proprietate, drepturi reale de garanție și sarcini	Referințe
NU SUNT	

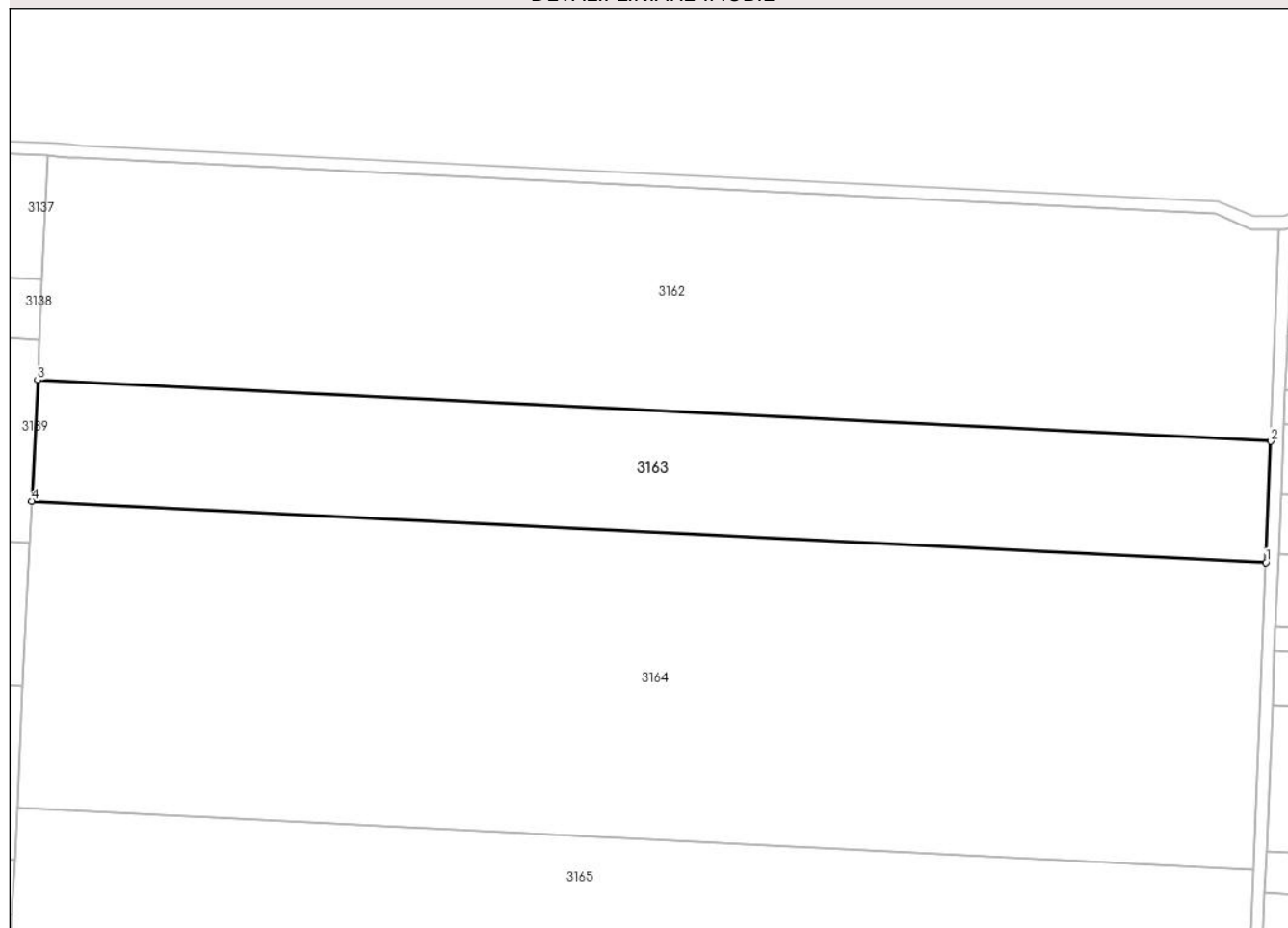
Anexa Nr. 1 La Partea I

Teren

Nr cadastral	Suprafața (mp)*	Observații / Referințe
30688	15.194	

* Suprafața este determinată în planul de proiecție Stereo 70.

DETALII LINIARE IMOBIL



Date referitoare la teren

Crt	Categorie folosință	Intravilan	Suprafața (mp)	Tarla	Parcelă	Nr. topo	Observații / Referințe
1	arabil	NU	15.194	13	27	-	

Lungime Segmente

1) Valorile lungimilor segmentelor sunt obținute din proiecție în plan.

Punct început	X / Y	Punct sfârșit	X / Y	Lungime segment (** (m)
1	342.936,335 297.109,214	2	342.937,926 297.147,746	38.565
2	342.937,926 297.147,746	3	342.544,54 297.167,289	393.871
3	342.544,54 297.167,289	4	342.542,698 297.128,769	38.564
4	342.542,698 297.128,769	1	342.936,335 297.109,214	394.122

** Lungimile segmentelor sunt determinate în planul de proiecție Stereo 70 și sunt rotunjite la 1 milimetru.

***** Distanţa dintre puncte este formată din segmente cumulate ce sunt mai mici decât valoarea 1 milimetru.**

**DATE DESPRE IMOBILUL NR. 3164**

Oficiul de Cadastru și Publicitate Imobiliară DOLJ
Biroul de Cadastru și Publicitate Imobiliară Craiova

A. Partea I. Descrierea imobilului

TEREN Extravilan

Adresa: Jud. Dolj, T13,P28

Nr. Crt	Nr cadastral Nr. topografic	Suprafața* (mp)	Observații / Referințe
A1		38.600	Sector cadastral:2 Teren neimprejmuit;

B. Partea II. Proprietari și acte

Inscrieri privitoare la dreptul de proprietate și alte drepturi reale	Referințe
/	
Act Administrativ nr. TDP242-58801, din 05/08/1993 emis de CJSDPAT DOLJ;	
B1	A1
Intabulare, drept de PROPRIETATE, dobandit prin Reconstituire, cota actuala 1/1, cota initiala 1/1	
1) IANCU P MARIN	

C. Partea III. SARCINI .

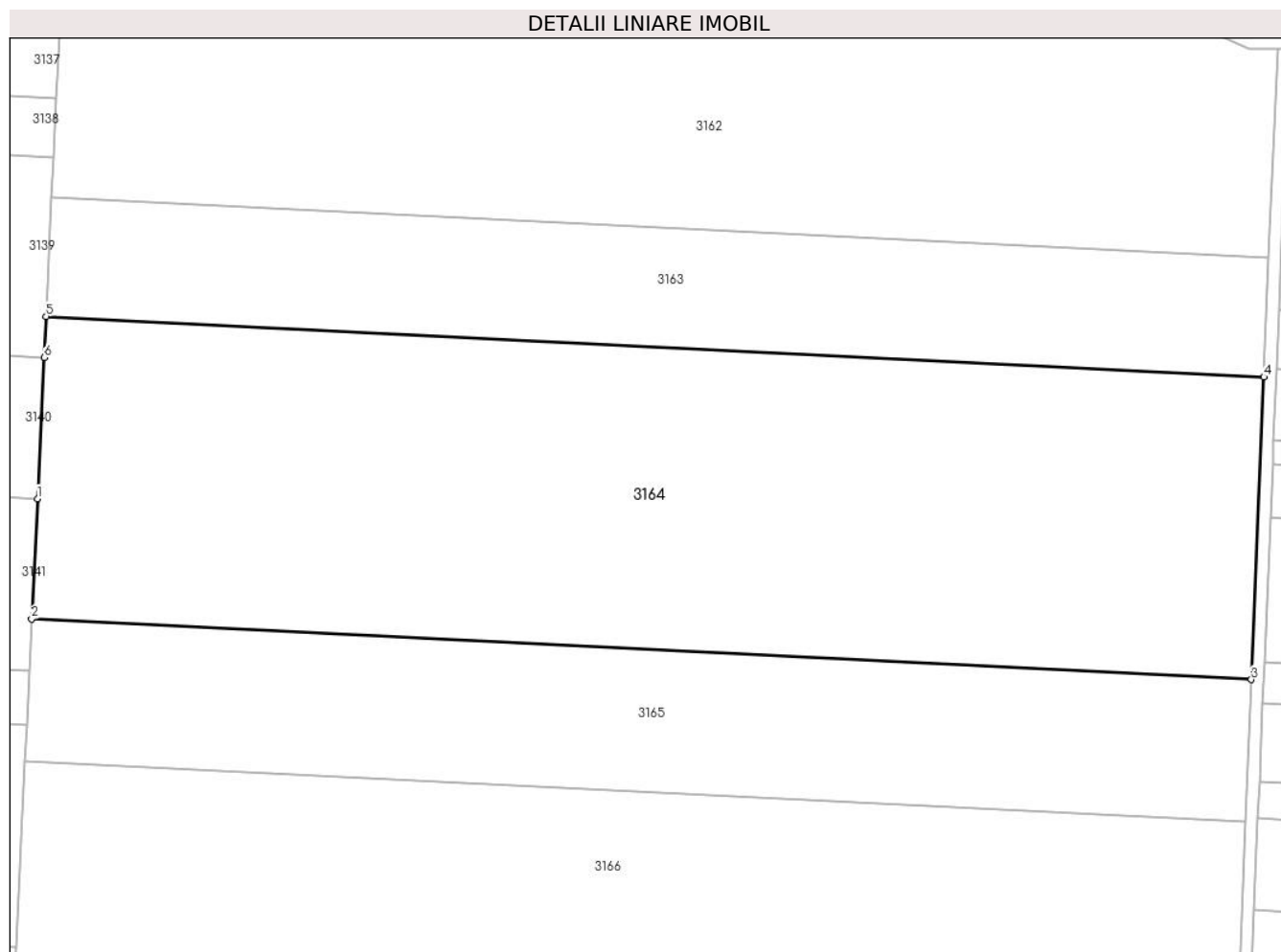
Inscrieri privind dezmembramintele dreptului de proprietate, drepturi reale de garanție și sarcini	Referințe
NU SUNT	

Anexa Nr. 1 La Partea I

Teren

Nr cadastral	Suprafața (mp)*	Observații / Referințe
	38.600	

* Suprafața este determinată în planul de proiecție Stereo 70.



Date referitoare la teren

Crt	Categorie folosință	Intravilan	Suprafața (mp)	Tarla	Parcelă	Nr. topo	Observații / Referințe
1	arabil	NU	38.600	13	28	-	

Lungime Segmente

1) Valorile lungimilor segmentelor sunt obținute din proiecție în plan.

Punct început	X / Y	Punct sfârșit	X / Y	Lungime segment (** (m)
1	342.539,881 297.069,892	2	342.538,022 297.031,021	38.915
2	342.538,022 297.031,021	3	342.932,297 297.011,434	394.761
3	342.932,297 297.011,434	4	342.936,335 297.109,214	97.863
4	342.936,335 297.109,214	5	342.542,698 297.128,769	394.122
5	342.542,698 297.128,769	6	342.542,063 297.115,503	13.281

Punct început	X / Y	Punct sfârșit	X / Y	Lungime segment (** (m)
6	342.542,063 297.115,503	1	342.539,881 297.069,892	45.663

** Lungimile segmentelor sunt determinate în planul de proiecție Stereo 70 și sunt rotunjite la 1 milimetru.

*** Distanța dintre puncte este formată din segmente cumulate ce sunt mai mici decât valoarea 1 milimetru.

**DATE DESPRE IMOBILUL NR. 3165**

Oficiul de Cadastru și Publicitate Imobiliară DOLJ
Biroul de Cadastru și Publicitate Imobiliară Craiova

A. Partea I. Descrierea imobilului

TEREN Extravilan

Adresa: Jud. Dolj, T13,P29

Nr. Crt	Nr cadastral Nr. topografic	Suprafața* (mp)	Observații / Referințe
A1		18.100	Sector cadastral:2 Teren neimprejmuit;

B. Partea II. Proprietari și acte

Inscrieri privitoare la dreptul de proprietate și alte drepturi reale		Referințe
/		
Act Administrativ nr. TDP250-58801, din 06/08/1993 emis de CJSDPAT DOLJ;		
B1	Intabulare, drept de PROPRIETATE, dobandit prin Reconstituire, cota actuala 1/1, cota initiala 1/1 1) MITE P VASILICA 2) MITE P ELENA	A1

C. Partea III. SARCINI .

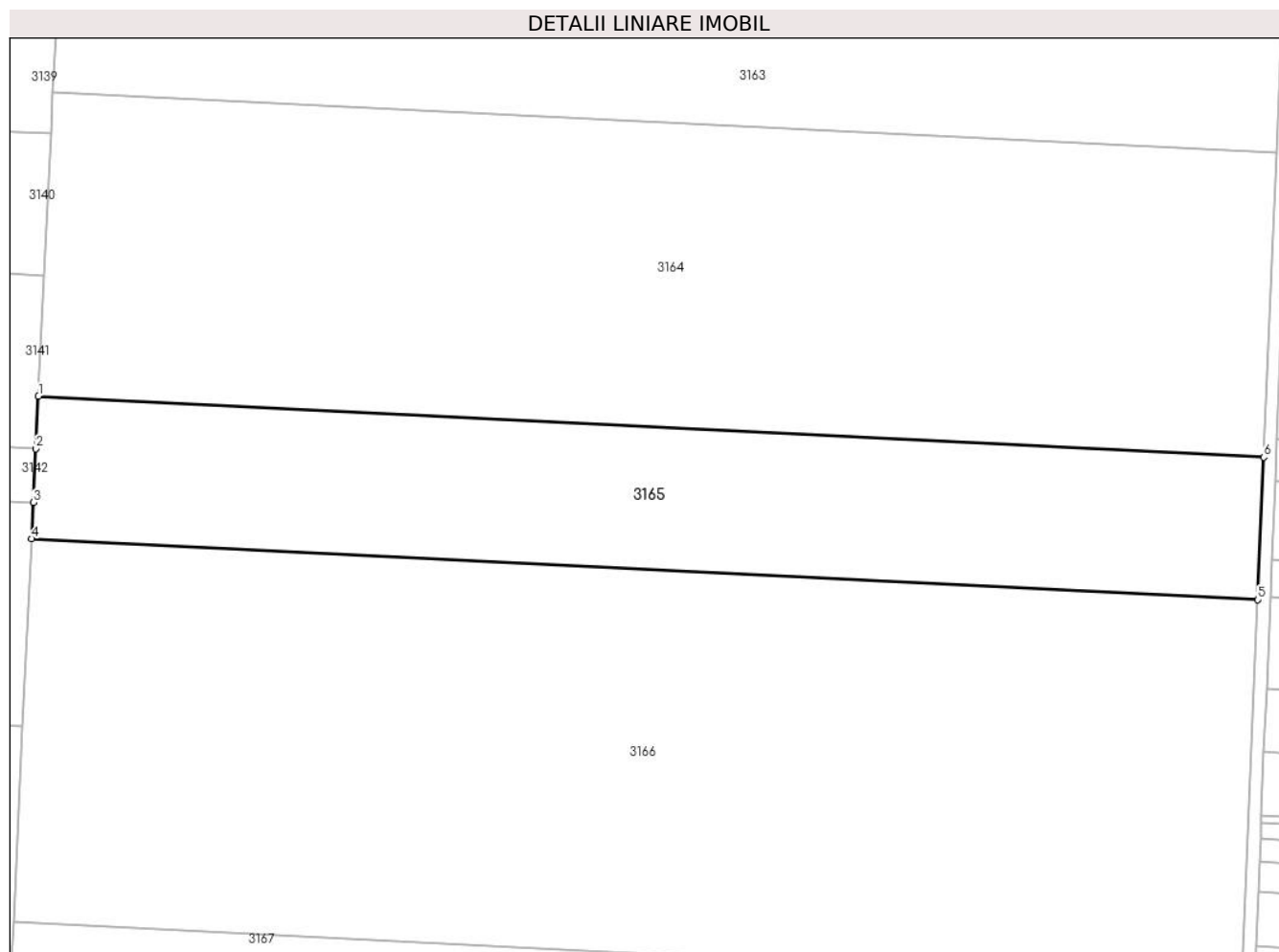
Inscrieri privind dezmembramintele dreptului de proprietate, drepturi reale de garanție și sarcini	Referințe
NU SUNT	

Anexa Nr. 1 La Partea I

Teren

Nr cadastral	Suprafața (mp)*	Observații / Referințe
	18.100	

* Suprafața este determinată în planul de proiecție Stereo 70.



Date referitoare la teren

Crt	Categorie folosință	Intravilan	Suprafața (mp)	Tarla	Parcelă	Nr. topo	Observații / Referințe
1	arabil	NU	18.100	13	29	-	

Lungime Segmente

1) Valorile lungimilor segmentelor sunt obținute din proiecție în plan.

Punct început	X / Y	Punct sfârșit	X / Y	Lungime segment (** (m)
1	342.538,022 297.031,021	2	342.537,218 297.014,219	16.821
2	342.537,218 297.014,219	3	342.536,389 296.996,872	17.367
3	342.536,389 296.996,872	4	342.535,832 296.985,24	11.645
4	342.535,832 296.985,24	5	342.930,406 296.965,638	395.061
5	342.930,406 296.965,638	6	342.932,297 297.011,434	45.835

Punct început	X / Y	Punct sfârșit	X / Y	Lungime segment (** (m)
6	342.932,297 297.011,434	1	342.538,022 297.031,021	394.761

** Lungimile segmentelor sunt determinate în planul de proiecție Stereo 70 și sunt rotunjite la 1 milimetru.

*** Distanța dintre puncte este formată din segmente cumulate ce sunt mai mici decât valoarea 1 milimetru.

**DATE DESPRE IMOBILUL NR. 3166**

Oficiul de Cadastru și Publicitate Imobiliară DOLJ
Biroul de Cadastru și Publicitate Imobiliară Craiova

A. Partea I. Descrierea imobilului

TEREN Extravilan

Adresa: Jud. Dolj, T13,P30

Nr. Crt	Nr cadastral Nr. topografic	Suprafața* (mp)	Observații / Referințe
A1		48.835	Sector cadastral:2 Teren neimprejmuit;

B. Partea II. Proprietari și acte

Inscrieri privitoare la dreptul de proprietate și alte drepturi reale		Referințe
/		
Act Administrativ nr. TDP2601-48330, din 26/06/1997 emis de CJSDPAT DOLJ;		
B1	Intabulare, drept de PROPRIETATE, dobandit prin Reconstituire, cota actuala 1/1, cota initiala 1/1 1) NACIU C ION	A1

C. Partea III. SARCINI .

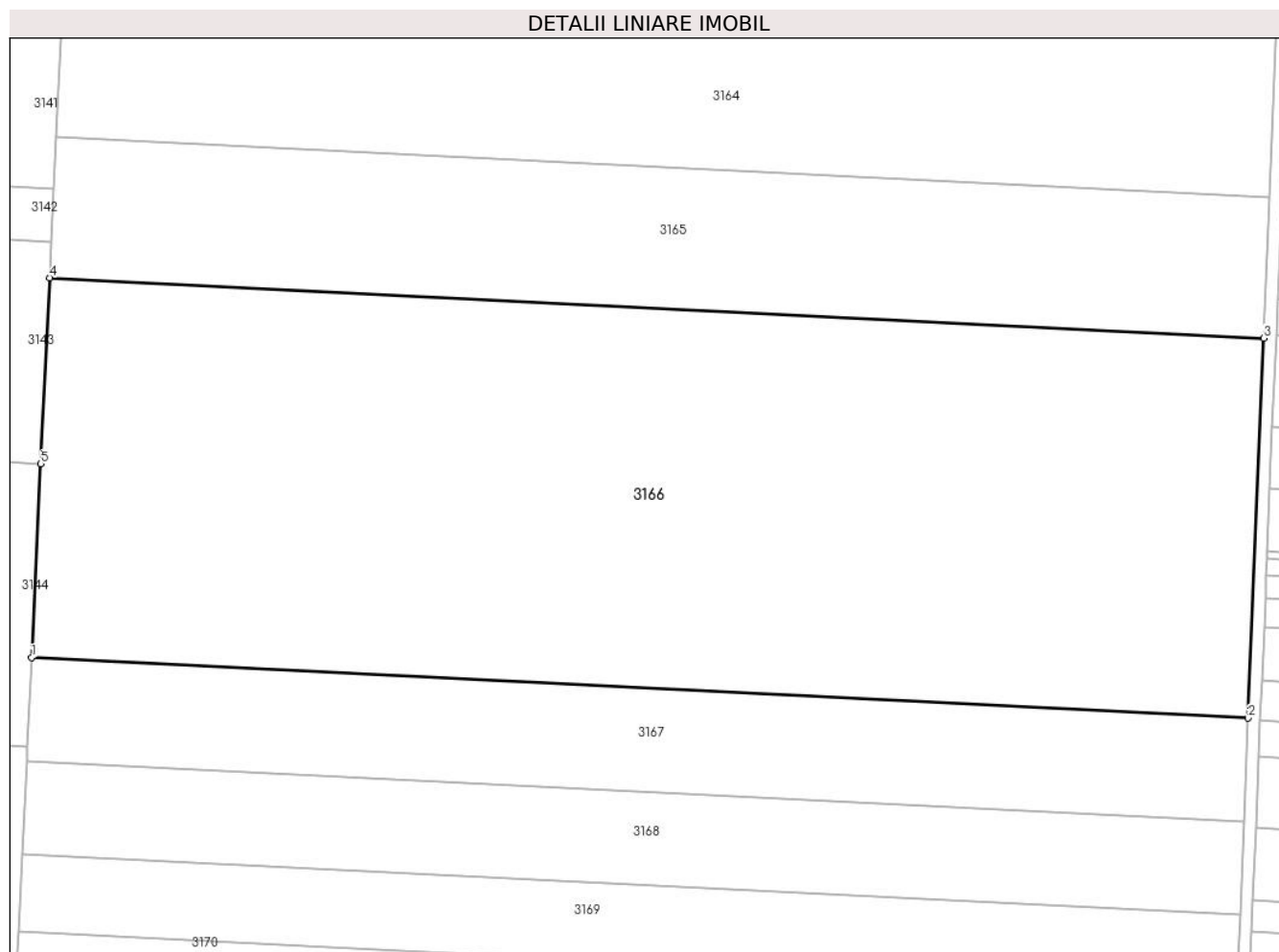
Inscrieri privind dezmembramintele dreptului de proprietate, drepturi reale de garanție și sarcini	Referințe
NU SUNT	

Anexa Nr. 1 La Partea I

Teren

Nr cadastral	Suprafața (mp)*	Observații / Referințe
	48.835	

* Suprafața este determinată în planul de proiecție Stereo 70.



Date referitoare la teren

Crt	Categorie folosință	Intravilan	Suprafața (mp)	Tarla	Parcelă	Nr. topo	Observații / Referințe
1	arabil	NU	48.835	13	30	-	

Lungime Segmente

1) Valorile lungimilor segmentelor sunt obținute din proiecție în plan.

Punct început	X / Y	Punct sfârșit	X / Y	Lungime segment (** (m)
1	342.529,932 296.861,893	2	342.925,311 296.842,251	395.867
2	342.925,311 296.842,251	3	342.930,406 296.965,638	123.492
3	342.930,406 296.965,638	4	342.535,832 296.985,24	395.061
4	342.535,832 296.985,24	5	342.532,944 296.924,859	60.45
5	342.532,944 296.924,859	1	342.529,932 296.861,893	63.038

**** Lungimile segmentelor sunt determinate în planul de proiecție Stereo 70 și sunt rotunjite la 1 milimetru.**

***** Distanța dintre puncte este formată din segmente cumulate ce sunt mai mici decât valoarea 1 milimetru.**

**DATE DESPRE IMOBILUL NR. 3167**

Oficiul de Cadastru și Publicitate Imobiliară DOLJ
 Biroul de Cadastru și Publicitate Imobiliară Craiova

A. Partea I. Descrierea imobilului

TEREN Extravilan

Adresa: Jud. Dolj, T13,P31

Nr. Crt	Nr cadastral Nr. topografic	Suprafața* (mp)	Observații / Referințe
A1	30692	13.305	Sector cadastral:2 Teren neimprejmuit;

B. Partea II. Proprietari și acte

Inscrieri privitoare la dreptul de proprietate și alte drepturi reale	Referințe
16473 / 09/02/2016	
Hotarare Judecatoreasca nr. 2047, din 20/11/2013 emis de JUDECATORIA CALAFAT;	
B1	A1
Intabulare, drept de PROPRIETATE, dobandit prin Hotarare Judecatoreasca, cota actuala 1/1, cota initiala 1/1 1) SGAIBA ION	

C. Partea III. SARCINI .

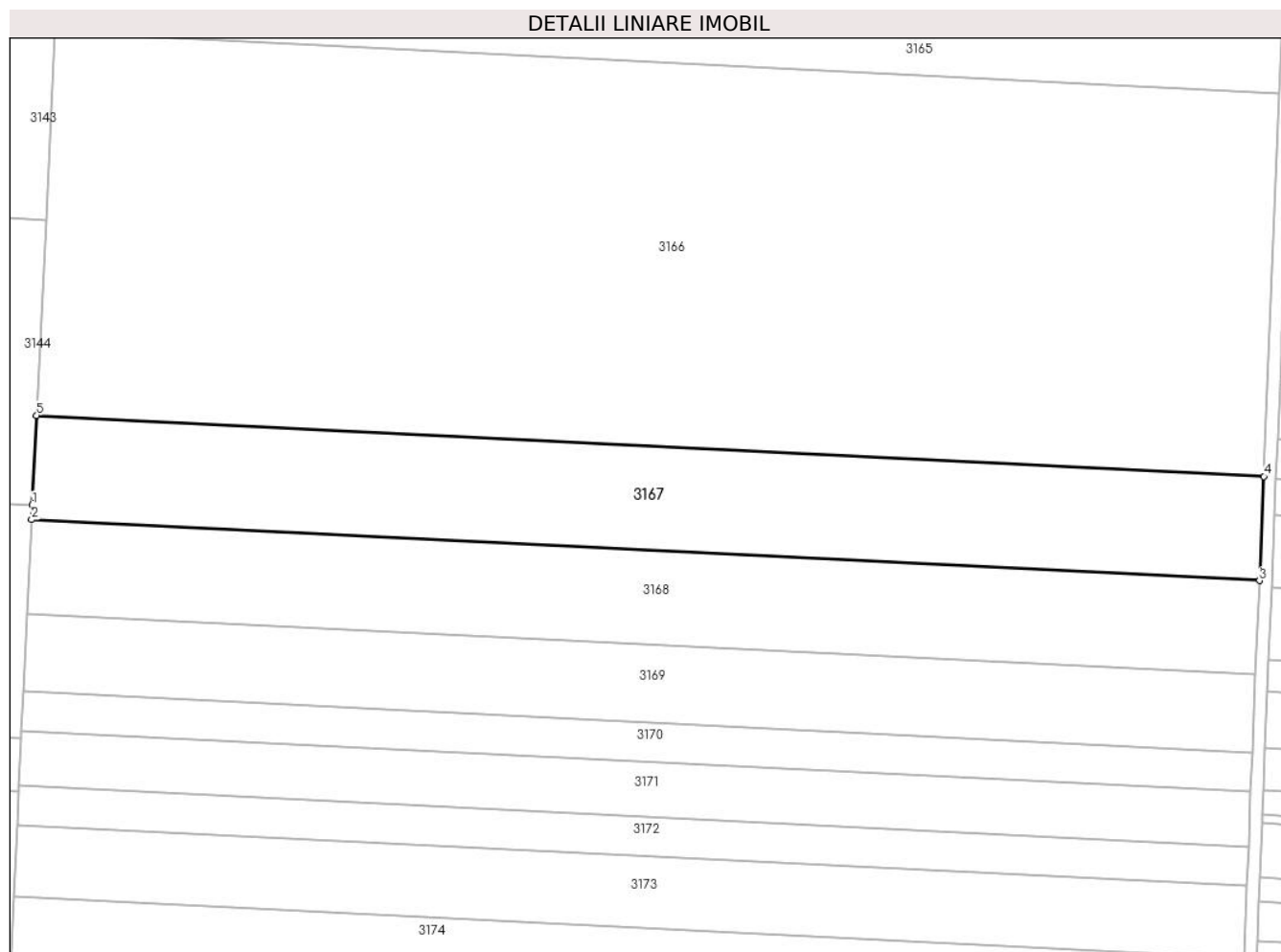
Inscrieri privind dezmembramintele dreptului de proprietate, drepturi reale de garanție și sarcini	Referințe
NU SUNT	

Anexa Nr. 1 La Partea I

Teren

Nr cadastral	Suprafața (mp)*	Observații / Referințe
30692	13.305	

* Suprafața este determinată în planul de proiecție Stereo 70.



Date referitoare la teren

Crt	Categorie folosință	Intravilan	Suprafața (mp)	Tarla	Parcelă	Nr. topo	Observații / Referințe
1	arabil	NU	13.305	13	31	-	

Lungime Segmente

1) Valorile lungimilor segmentelor sunt obținute din proiecție în plan.

Punct început	X / Y	Punct sfârșit	X / Y	Lungime segment (** (m)
1	342.528,549 296.832,988	2	342.528,327 296.828,331	4.662
2	342.528,327 296.828,331	3	342.923,924 296.808,678	396.085
3	342.923,924 296.808,678	4	342.925,311 296.842,251	33.602
4	342.925,311 296.842,251	5	342.529,932 296.861,893	395.867
5	342.529,932 296.861,893	1	342.528,549 296.832,988	28.938

**** Lungimile segmentelor sunt determinate în planul de proiecție Stereo 70 și sunt rotunjite la 1 milimetru.**

***** Distanța dintre puncte este formată din segmente cumulate ce sunt mai mici decât valoarea 1 milimetru.**

**DATE DESPRE IMOBILUL NR. 3168**

Oficiul de Cadastru și Publicitate Imobiliară DOLJ
Biroul de Cadastru și Publicitate Imobiliară Craiova

A. Partea I. Descrierea imobilului

TEREN Extravilan

Adresa: Jud. Dolj

Nr. Crt	Nr cadastral Nr. topografic	Suprafața* (mp)	Observații / Referințe
A1	30083	11.979	Sector cadastral:2 Teren neimprejmuit;

B. Partea II. Proprietari și acte

Inscrieri privitoare la dreptul de proprietate și alte drepturi reale		Referințe
8006 / 10/02/2011		
Act Notarial nr. Contract de Vanzare aut nr 2401, din 21/08/2009 emis de BNP Stoenescu Florea;		
B1	Intabulare, drept de PROPRIETATE, dobandit prin Conventie, cota actuala 1/1, cota initiala 1/1	A1
	1) SGAIBA ION	
	2) SGAIBA MARIANA	

C. Partea III. SARCINI .

Inscrieri privind dezmembramintele dreptului de proprietate, drepturi reale de garanție și sarcini	Referințe
NU SUNT	

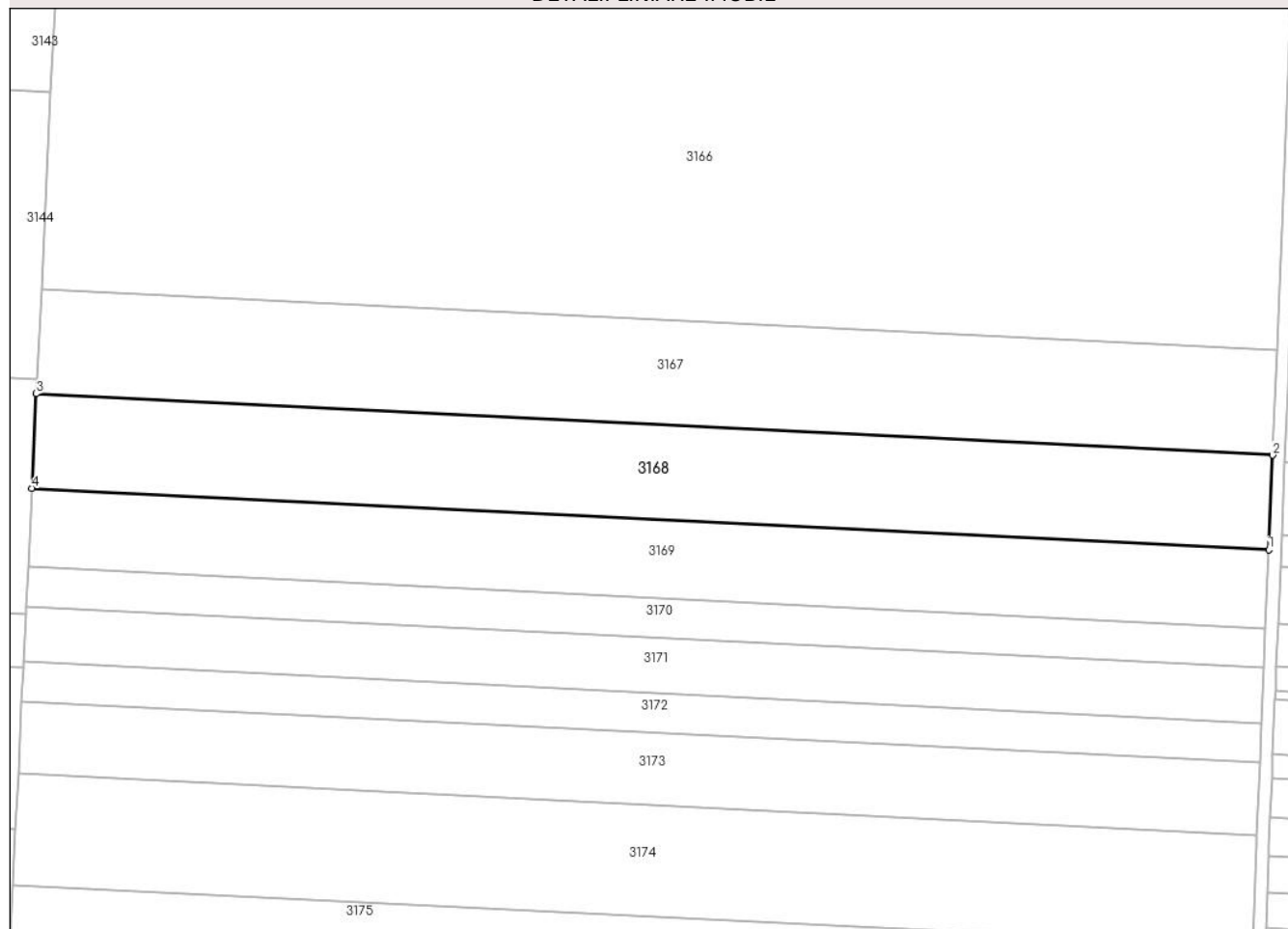
Anexa Nr. 1 La Partea I

Teren

Nr cadastral	Suprafața (mp)*	Observații / Referințe
30083	11.979	

* Suprafața este determinată în planul de proiecție Stereo 70.

DETALII LINIARE IMOBIL



Date referitoare la teren

Crt	Categorie folosință	Intravilan	Suprafața (mp)	Tarla	Parcelă	Nr. topo	Observații / Referințe
1	arabil	NU	11.979	-	-	-	

Lungime Segmente

1) Valorile lungimilor segmentelor sunt obținute din proiecție în plan.

Punct început	X / Y	Punct sfârșit	X / Y	Lungime segment (** (m)
1	342.922,677 296.778,467	2	342.923,924 296.808,678	30.237
2	342.923,924 296.808,678	3	342.528,327 296.828,331	396.085
3	342.528,327 296.828,331	4	342.526,882 296.798,129	30.237
4	342.526,882 296.798,129	1	342.922,677 296.778,467	396.283

** Lungimile segmentelor sunt determinate în planul de proiecție Stereo 70 și sunt rotunjite la 1 milimetru.

***** Distanţa dintre puncte este formată din segmente cumulate ce sunt mai mici decât valoarea 1 milimetru.**

**DATE DESPRE IMOBILUL NR. 3169**

Oficiul de Cadastru și Publicitate Imobiliară DOLJ
Biroul de Cadastru și Publicitate Imobiliară Craiova

A. Partea I. Descrierea imobilului

TEREN Extravilan

Adresa: Jud. Dolj, T13,P33

Nr. Crt	Nr cadastral Nr. topografic	Suprafața* (mp)	Observații / Referințe
A1	30693	10.000	Sector cadastral:2 Teren neîmprejmuit;

B. Partea II. Proprietari și acte

Inscrieri privitoare la dreptul de proprietate și alte drepturi reale		Referințe
130016 / 06/10/2016		
Hotarare Judecatoreasca nr. 605, din 14/03/2013 emis de JUDECATORIA CALAFAT (DOSAR NR 1090/201/2013; act administrativ nr Referat nr. 53728 din 28.06.2012, emis de OCPI Dolj;act administrativ nr Adeverinta nr. 9741 din 04.10.2016, emis de Primaria Cetate);		
B1	Intabulare, drept de PROPRIETATE, dobândit prin Hotarare Judecatoreasca, cota actuala 1/1, cota initiala 1/1 1) SC EAST WAY SPEDITION SRL, CIF:13176107	A1
148956 / 27/07/2020		
Act Notarial nr. Contract de ipoteca aut nr 659, din 16/07/2020 emis de Marincas Eugen;		
B2	Se noteaza interdictiile de instrainare, grevare, inchiriere, dezmembrare, comasare ,restructurare, amenajare, construire, demolare 1) LIBRA INTERNET BANK SA, CIF:8119644	A1

C. Partea III. SARCINI

Inscrieri privind dezmembramintele dreptului de proprietate, drepturi reale de garanție și sarcini		Referințe
148956 / 27/07/2020		
Act Notarial nr. Contract de ipoteca aut nr 659, din 16/07/2020 emis de Marincas Eugen;		
C1	Intabulare, drept de IPOTECA, Valoare:8000000 RONplus celelalte obligatii de plata aferente creditului 1) LIBRA INTERNET BANK SA, CIF:8119644	A1

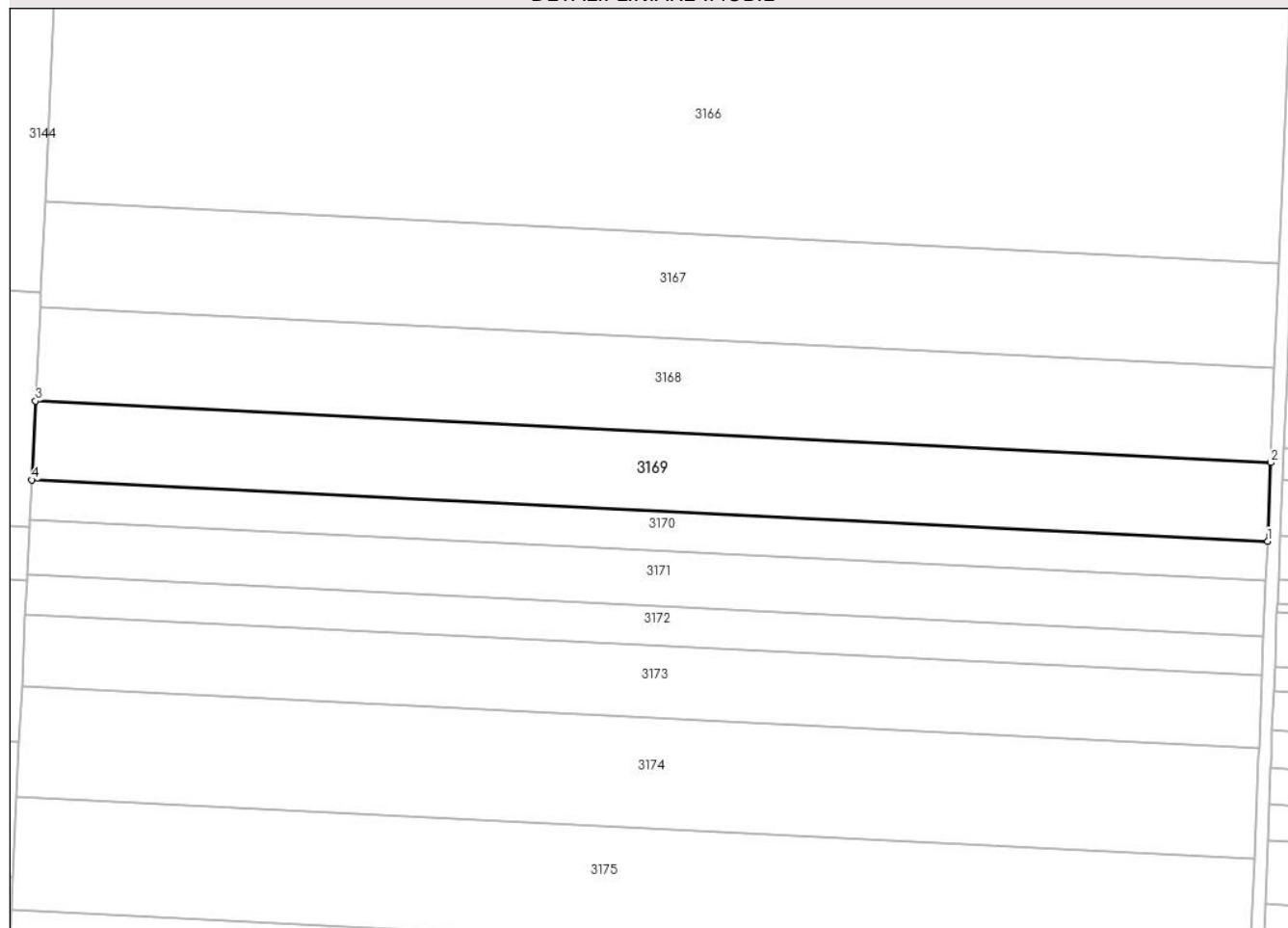
Anexa Nr. 1 La Partea I

Teren

Nr cadastral	Suprafața (mp)*	Observații / Referințe
30693	10.000	

* Suprafața este determinată în planul de proiecție Stereo 70.

DETALII LINIARE IMOBIL



Date referitoare la teren

Crt	Categorie folosință	Intravilan	Suprafața (mp)	Tarla	Parcelă	Nr. topo	Observații / Referințe
1	arabil	NU	10.000	13	33	-	

Lungime Segmente

1) Valorile lungimilor segmentelor sunt obținute din proiecție în plan.

Punct început	X / Y	Punct sfârșit	X / Y	Lungime segment (** (m)
1	342.921,636 296.753,258	2	342.922,677 296.778,467	25.23
2	342.922,677 296.778,467	3	342.526,882 296.798,129	396.283
3	342.526,882 296.798,129	4	342.525,677 296.772,929	25.229
4	342.525,677 296.772,929	1	342.921,636 296.753,258	396.447

** Lungimile segmentelor sunt determinate în planul de proiecție Stereo 70 și sunt rotunjite la 1 milimetru.

***** Distanţa dintre puncte este formată din segmente cumulate ce sunt mai mici decât valoarea 1 milimetru.**

**DATE DESPRE IMOBILUL NR. 3170**

Oficiul de Cadastru și Publicitate Imobiliară DOLJ
Biroul de Cadastru și Publicitate Imobiliară Craiova

A. Partea I. Descrierea imobilului

TEREN Extravilan

Adresa: Jud. Dolj, T13,P34

Nr. Crt	Nr cadastral Nr. topografic	Suprafața* (mp)	Observații / Referințe
A1	30694	5.000	Sector cadastral:2 Teren neimprejmuit;

B. Partea II. Proprietari și acte

Inscrieri privitoare la dreptul de proprietate și alte drepturi reale		Referințe
38852 / 09/04/2015		
Hotarare Judecatoreasca nr. 104, din 21/01/2014 emis de JUDECATORIA CALAFAT (Adeverinta nr 7015/2014 Primaria com Cetate);		
B1	Intabulare, drept de PROPRIETATE, dobandit prin Hotarare Judecatoreasca, cota actuala 1/1, cota initiala 1/1 1) SC EAST WAY SPEDITION SRL, CIF:999999999999	A1
148957 / 27/07/2020		
Act Notarial nr. C ip 659, din 16/07/2020 emis de Marincas Eugen;		
B2	Se noteaza interdictiile de instrainare, grevare, inchiriere, dezmembrare, comasare, construire, demolare, amenajare, restructurare 1) LIBRA INTERNET BANK SA, CIF:8119644	A1

C. Partea III. SARCINI

Inscrieri privind dezmembramintele dreptului de proprietate, drepturi reale de garanție și sarcini		Referințe
148957 / 27/07/2020		
Act Notarial nr. C ip 659, din 16/07/2020 emis de Marincas Eugen;		
C1	Intabulare, drept de IPOTECA, Valoare:8000000 RONsi celelalte obligatii de plata aferente creditului 1) LIBRA INTERNET BANK SA, CIF:8119644	A1

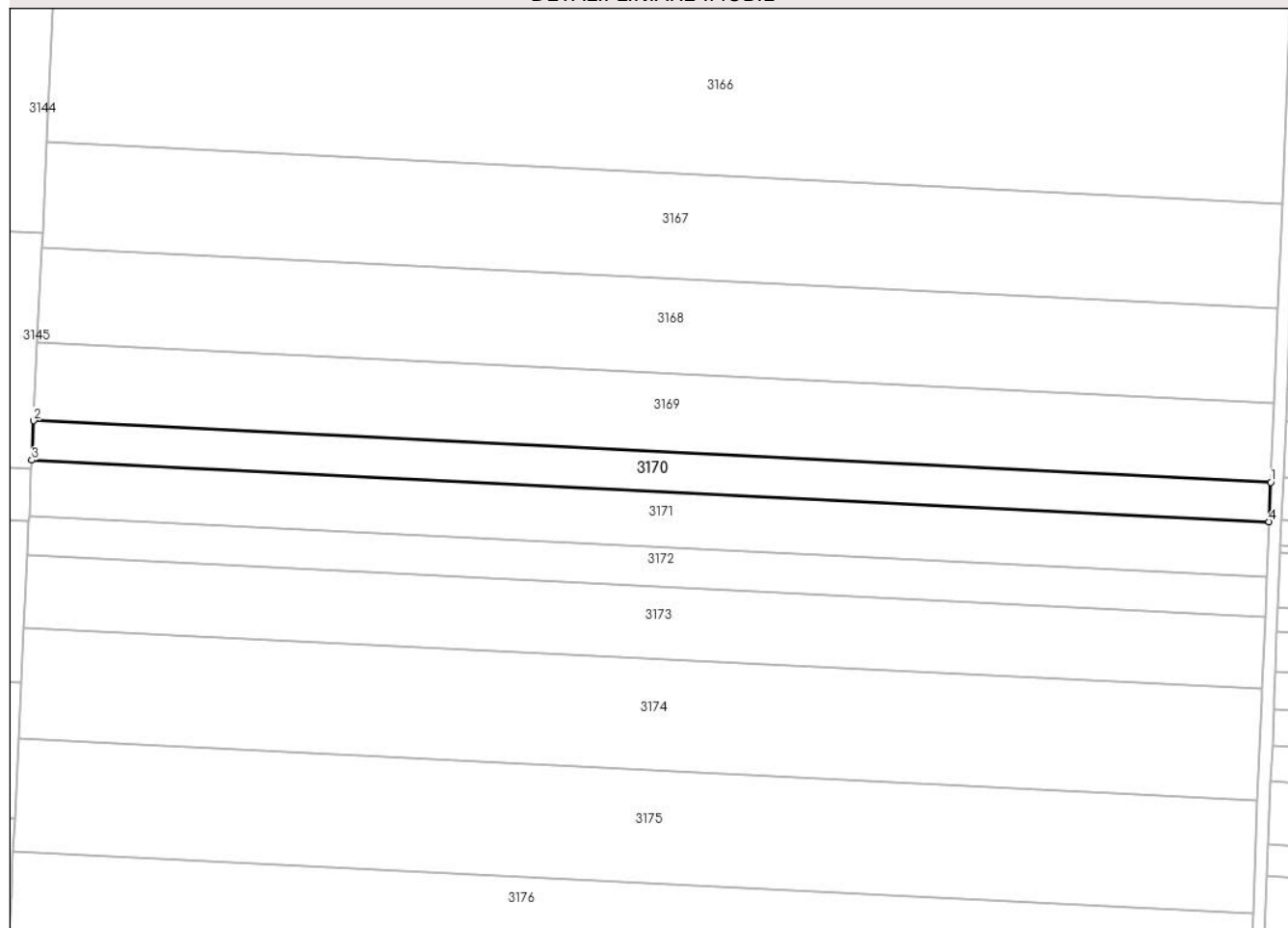
Anexa Nr. 1 La Partea I

Teren

Nr cadastral	Suprafața (mp)*	Observații / Referințe
30694	5.000	

* Suprafața este determinată în planul de proiecție Stereo 70.

DETALII LINIARE IMOBIL



Date referitoare la teren

Crt	Categorie folosință	Intravilan	Suprafața (mp)	Tarla	Parcelă	Nr. topo	Observații / Referințe
1	arabil	NU	5.000	13	34	-	

Lungime Segmente

1) Valorile lungimilor segmentelor sunt obținute din proiecție în plan.

Punct început	X / Y	Punct sfârșit	X / Y	Lungime segment (** (m)
1	342.921,636 296.753,258	2	342.525,677 296.772,929	396.447
2	342.525,677 296.772,929	3	342.525,074 296.760,333	12.61
3	342.525,074 296.760,333	4	342.921,115 296.740,658	396.529
4	342.921,115 296.740,658	1	342.921,636 296.753,258	12.611

** Lungimile segmentelor sunt determinate în planul de proiecție Stereo 70 și sunt rotunjite la 1 milimetru.

***** Distanţa dintre puncte este formată din segmente cumulate ce sunt mai mici decât valoarea 1 milimetru.**

**DATE DESPRE IMOBILUL NR. 3171**

Oficiul de Cadastru și Publicitate Imobiliară DOLJ
Biroul de Cadastru și Publicitate Imobiliară Craiova

A. Partea I. Descrierea imobilului

TEREN Extravilan

Adresa: Jud. Dolj, T13,P35

Nr. Crt	Nr cadastral Nr. topografic	Suprafața* (mp)	Observații / Referințe
A1	30695	7.048	Sector cadastral:2 Teren neimprejmuit;

B. Partea II. Proprietari și acte

Inscrieri privitoare la dreptul de proprietate și alte drepturi reale		Referințe
38851 / 09/04/2015		
Hotarare Judecatoreasca nr. sentinta civila nr 104, din 21/01/2014 emis de JUDECATORIA CALAFAT (dosar nr 3769/201/2013);		
B1	Intabulare, drept de PROPRIETATE, dobandit prin Hotarare Judecatoreasca, cota actuala 1/1, cota initiala 1/1 1) SC EAST WAY SPEDITION SRL, CIF:999999999999	A1
151195 / 29/07/2020		
Act Notarial nr. Contract de ipoteca aut nr 659, din 16/07/2020 emis de Marincas Eugen;		
B2	Se noteaza interdictiile de instrainare, grevare, inchiriere, dezmembrare, comasare ,restructurare, amenajare, construire, demolare 1) LIBRA INTERNET BANK SA, CIF:8119644	A1

C. Partea III. SARCINI

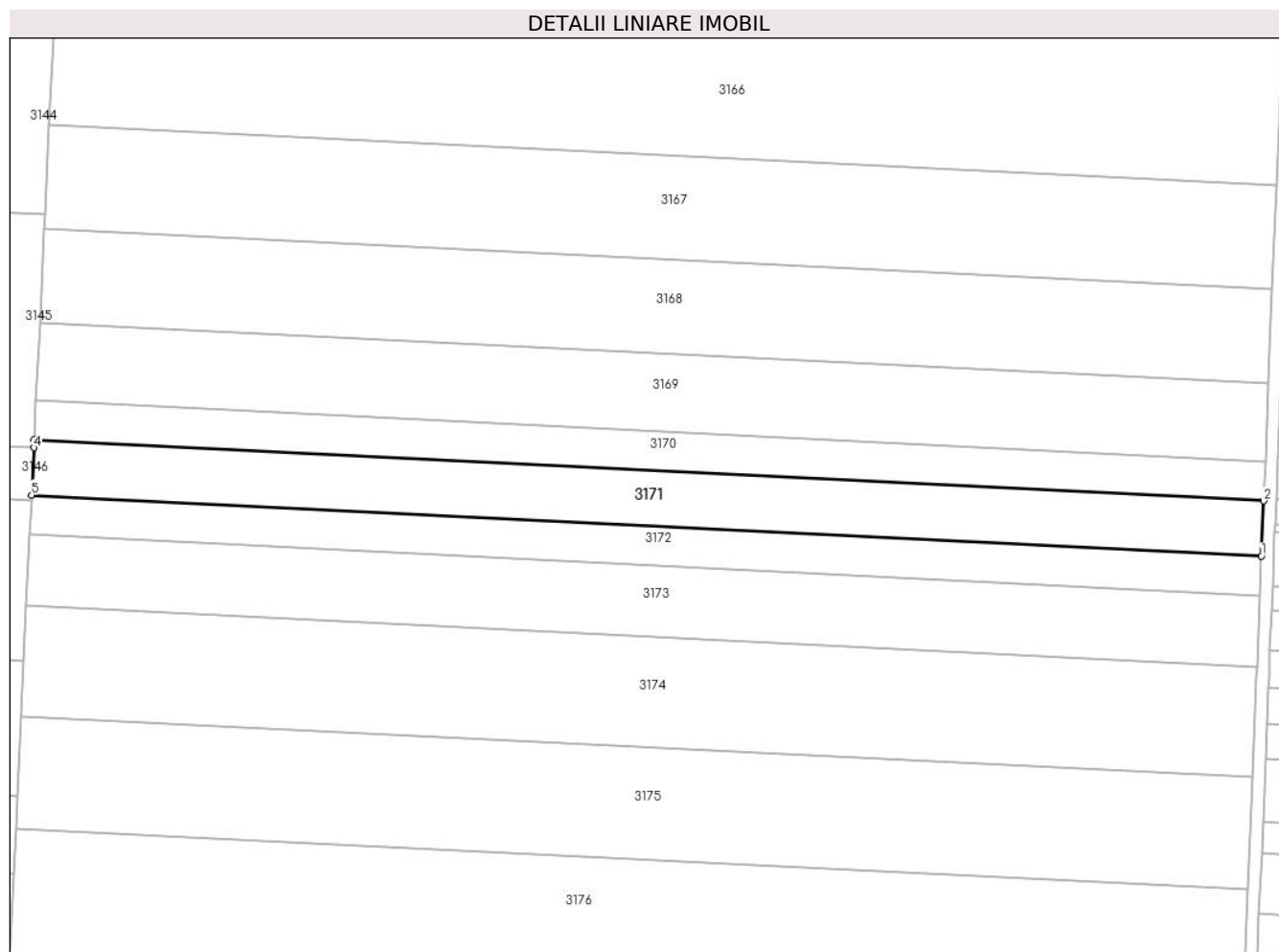
Inscrieri privind dezmembramintele dreptului de proprietate, drepturi reale de garanție și sarcini		Referințe
151195 / 29/07/2020		
Act Notarial nr. Contract de ipoteca aut nr 659, din 16/07/2020 emis de Marincas Eugen;		
C1	Intabulare, drept de IPOTECA, Valoare:8000000 RONplus celelalte obligatii de plata aferente creditului 1) LIBRA INTERNET BANK SA, CIF:8119644	A1

Anexa Nr. 1 La Partea I

Teren

Nr cadastral	Suprafața (mp)*	Observații / Referințe
30695	7.048	

* Suprafața este determinată în planul de proiecție Stereo 70.



Date referitoare la teren

Crt	Categorie folosință	Intravilan	Suprafața (mp)	Tarla	Parcelă	Nr. topo	Observații / Referințe
1	arabil	NU	7.048	13	35	-	

Lungime Segmente

1) Valorile lungimilor segmentelor sunt obținute din proiecție în plan.

Punct început	X / Y	Punct sfârșit	X / Y	Lungime segment (** (m)
1	342.920,382 296.722,901	2	342.921,115 296.740,658	17.772
2	342.921,115 296.740,658	3	342.525,074 296.760,333	396.529
3	342.525,074 296.760,333	4	342.524,951 296.757,75	2.586
4	342.524,951 296.757,75	5	342.524,225 296.742,581	15.186
5	342.524,225 296.742,581	1	342.920,382 296.722,901	396.646

**** Lungimile segmentelor sunt determinate în planul de proiecție Stereo 70 și sunt rotunjite la 1 milimetru.**

***** Distanța dintre puncte este formată din segmente cumulate ce sunt mai mici decât valoarea 1 milimetru.**

**DATE DESPRE IMOBILUL NR. 3172**

Oficiul de Cadastru și Publicitate Imobiliară DOLJ
Biroul de Cadastru și Publicitate Imobiliară Craiova

A. Partea I. Descrierea imobilului

TEREN Extravilan

Adresa: Jud. Dolj, T13,P36

Nr. Crt	Nr cadastral Nr. topografic	Suprafața* (mp)	Observații / Referințe
A1		5.000	Sector cadastral:2 Teren neimprejmuit;

B. Partea II. Proprietari și acte

Inscrieri privitoare la dreptul de proprietate și alte drepturi reale		Referințe
/		
Act Administrativ nr. TDP1785-2220, din 09/02/1995 emis de CJSDPAT DOLJ;		
B1	Intabulare, drept de PROPRIETATE, dobandit prin Reconstituire, cota actuala 1/1, cota initiala 1/1	A1
	1) PAVEL N MARIA 2) OPRINA N VASILICA 3) DELIU N MARIN	

C. Partea III. SARCINI .

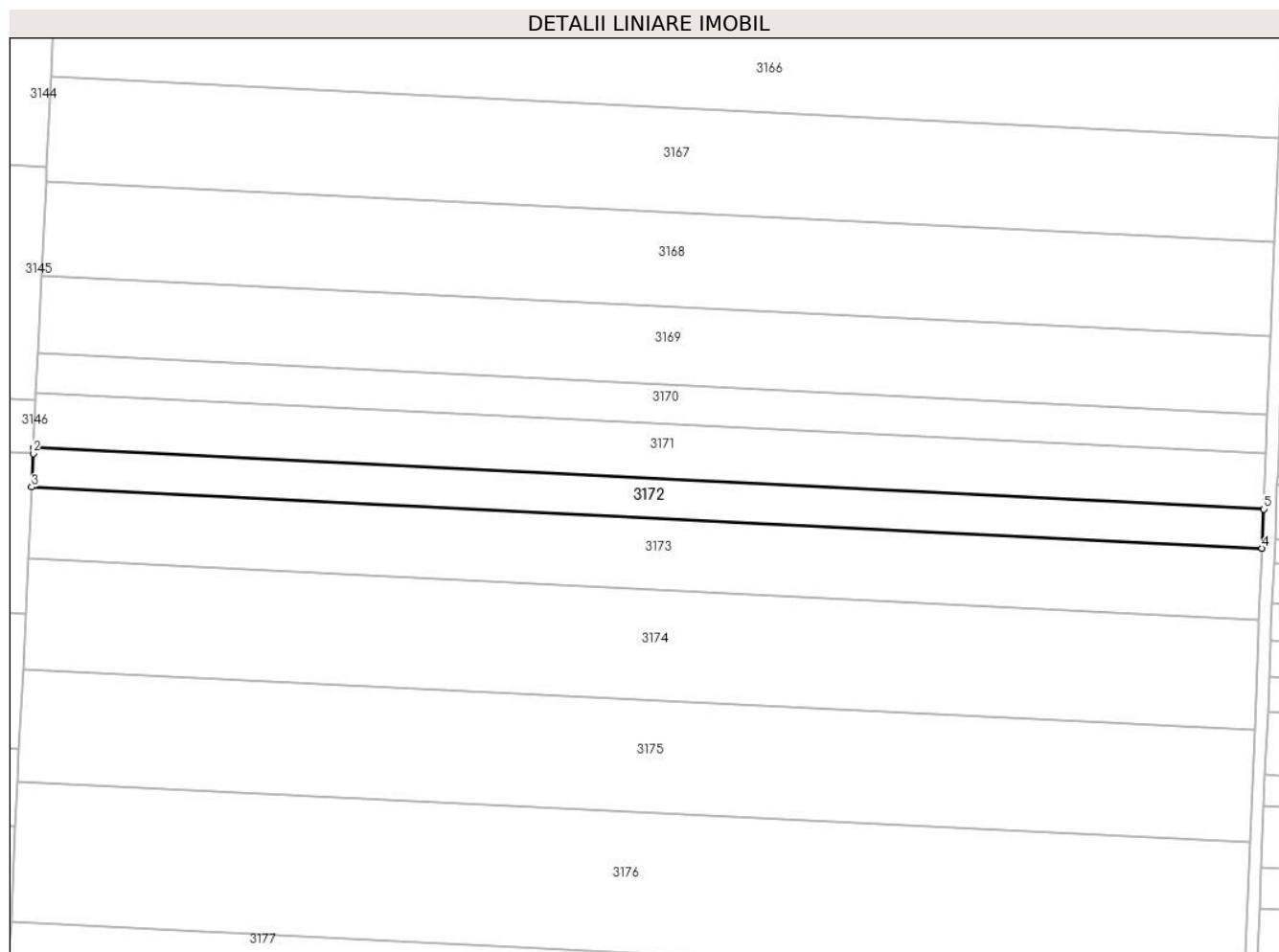
Inscrieri privind dezmembramintele dreptului de proprietate, drepturi reale de garanție și sarcini	Referințe
NU SUNT	

Anexa Nr. 1 La Partea I

Teren

Nr cadastral	Suprafața (mp)*	Observații / Referințe
	5.000	

* Suprafața este determinată în planul de proiecție Stereo 70.



Date referitoare la teren

Crt	Categorie folosință	Intra vilan	Suprafața (mp)	Tarla	Parcelă	Nr. topo	Observații / Referințe
1	arabil	NU	5.000	13	36	-	

Lungime Segmente

1) Valorile lungimilor segmentelor sunt obținute din proiecție în plan.

Punct început	X / Y	Punct sfârșit	X / Y	Lungime segment (** (m)
1	342.524,225 296.742,581	2	342.524,138 296.740,756	1.827
2	342.524,138 296.740,756	3	342.523,623 296.729,991	10.777
3	342.523,623 296.729,991	4	342.919,862 296.710,306	396.728
4	342.919,862 296.710,306	5	342.920,382 296.722,901	12.606
5	342.920,382 296.722,901	1	342.524,225 296.742,581	396.646

**** Lungimile segmentelor sunt determinate în planul de proiecție Stereo 70 și sunt rotunjite la 1 milimetru.**

***** Distanța dintre puncte este formată din segmente cumulate ce sunt mai mici decât valoarea 1 milimetru.**

**DATE DESPRE IMOBILUL NR. 3173**

Oficiul de Cadastru și Publicitate Imobiliară DOLJ
Biroul de Cadastru și Publicitate Imobiliară Craiova

A. Partea I. Descrierea imobilului

TEREN Extravilan

Adresa: Jud. Dolj, T13,P37

Nr. Crt	Nr cadastral Nr. topografic	Suprafața* (mp)	Observații / Referințe
A1	30697	9.187	Sector cadastral:2 Teren neimprejmuit;

B. Partea II. Proprietari și acte

Inscrieri privitoare la dreptul de proprietate și alte drepturi reale		Referințe
120255 / 19/06/2020		
Act Notarial nr. 1022, din 18/06/2020 emis de Diaconescu Gelu Emilian;		
B1	Intabulare, drept de PROPRIETATE, dobandit prin Conventie, cota actuala 1/1, cota initiala 1/1 1) SGAIBĂ ION 2) SGAIBĂ MARIANA	A1

C. Partea III. SARCINI .

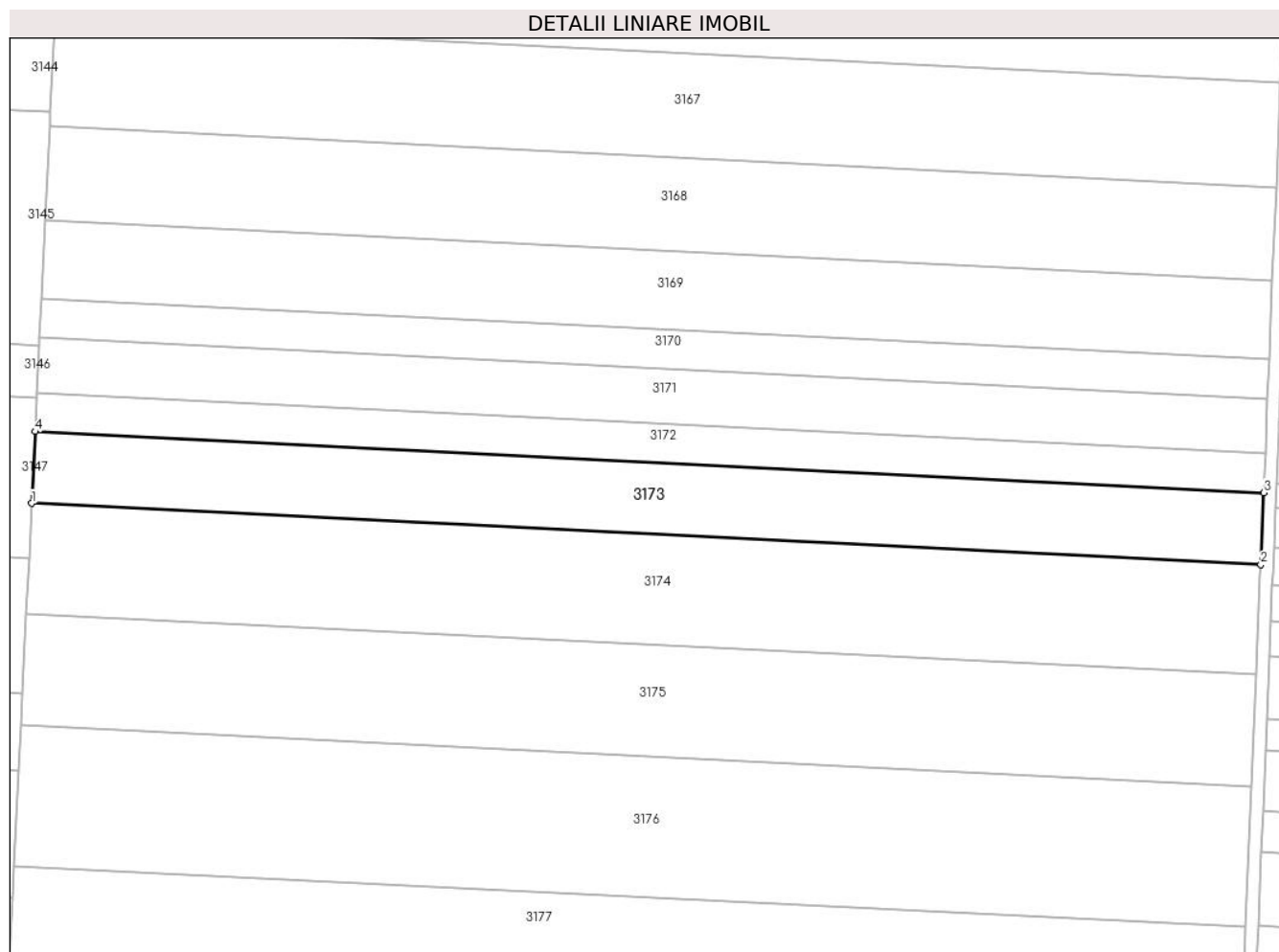
Inscrieri privind dezmembramintele dreptului de proprietate, drepturi reale de garanție și sarcini	Referințe
NU SUNT	

Anexa Nr. 1 La Partea I

Teren

Nr cadastral	Suprafața (mp)*	Observații / Referințe
30697	9.187	

* Suprafața este determinată în planul de proiecție Stereo 70.



Date referitoare la teren

Crt	Categorie folosință	Intravilan	Suprafața (mp)	Tarla	Parcelă	Nr. topo	Observații / Referințe
1	arabil	NU	9.187	13	37	-	

Lungime Segmente

1) Valorile lungimilor segmentelor sunt obținute din proiecție în plan.

Punct început	X / Y	Punct sfârșit	X / Y	Lungime segment (** (m)
1	342.522,517 296.706,865	2	342.918,906 296.687,173	396.878
2	342.918,906 296.687,173	3	342.919,862 296.710,306	23.153
3	342.919,862 296.710,306	4	342.523,623 296.729,991	396.728
4	342.523,623 296.729,991	1	342.522,517 296.706,865	23.152

** Lungimile segmentelor sunt determinate în planul de proiecție Stereo 70 și sunt rotunjite la 1 milimetru.

***** Distanţa dintre puncte este formată din segmente cumulate ce sunt mai mici decât valoarea 1 milimetru.**

**DATE DESPRE IMOBILUL NR. 3174**

Oficiul de Cadastru și Publicitate Imobiliară DOLJ
Biroul de Cadastru și Publicitate Imobiliară Craiova

A. Partea I. Descrierea imobilului

TEREN Extravilan

Adresa: Jud. Dolj, T13,P38

Nr. Crt	Nr cadastral Nr. topografic	Suprafața* (mp)	Observații / Referințe
A1		14.100	Sector cadastral:2 Teren neimprejmuit;

B. Partea II. Proprietari și acte

Inscrieri privitoare la dreptul de proprietate și alte drepturi reale		Referințe
/		
Act Administrativ nr. TDP2713-48356, din 07/10/1998 emis de CJSDPAT DOLJ;		
B1	Intabulare, drept de PROPRIETATE, dobandit prin Reconstituire, cota actuala 1/1, cota initiala 1/1 1) UȚĂ I ELENA	A1

C. Partea III. SARCINI .

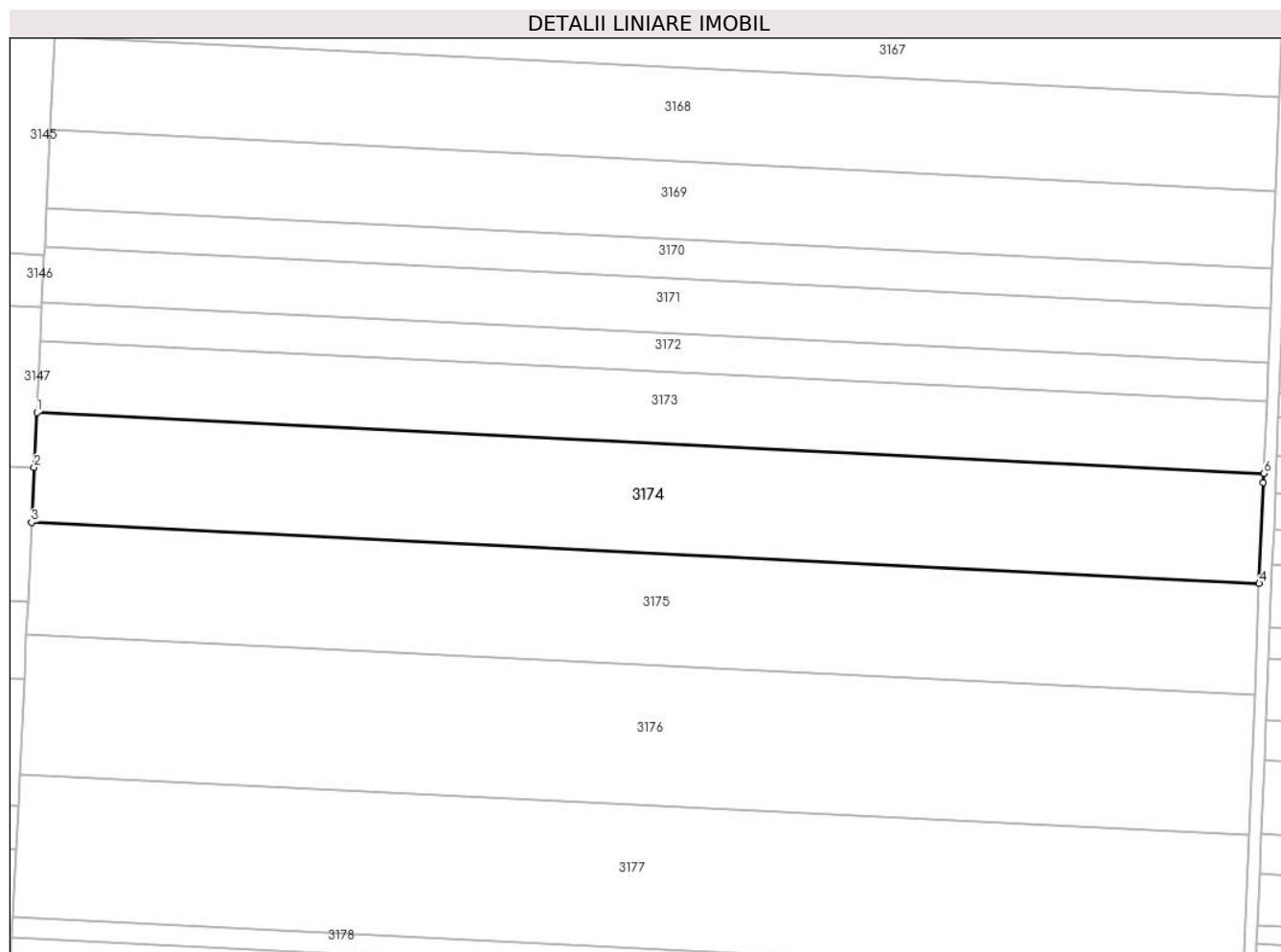
Inscrieri privind dezmembramintele dreptului de proprietate, drepturi reale de garanție și sarcini	Referințe
NU SUNT	

Anexa Nr. 1 La Partea I

Teren

Nr cadastral	Suprafața (mp)*	Observații / Referințe
	14.100	

* Suprafața este determinată în planul de proiecție Stereo 70.



Date referitoare la teren

Crt	Categorie folosință	Intravilan	Suprafața (mp)	Tarla	Parcelă	Nr. topo	Observații / Referințe
1	arabil	NU	14.100	13	38	-	

Lungime Segmente

1) Valorile lungimilor segmentelor sunt obținute din proiecție în plan.

Punct început	X / Y	Punct sfârșit	X / Y	Lungime segment (** (m)
1	342.522,517 296.706,865	2	342.521,669 296.689,143	17.742
2	342.521,669 296.689,143	3	342.520,82 296.671,389	17.774
3	342.520,82 296.671,389	4	342.917,441 296.651,685	397.11
4	342.917,441 296.651,685	5	342.918,786 296.684,255	32.598
5	342.918,786 296.684,255	6	342.918,906 296.687,173	2.92

Punct început	X / Y	Punct sfârșit	X / Y	Lungime segment (** (m)
6	342.918,906 296.687,173	1	342.522,517 296.706,865	396.878

** Lungimile segmentelor sunt determinate în planul de proiecție Stereo 70 și sunt rotunjite la 1 milimetru.

*** Distanța dintre puncte este formată din segmente cumulate ce sunt mai mici decât valoarea 1 milimetru.

**DATE DESPRE IMOBILUL NR. 3175**

Oficiul de Cadastru și Publicitate Imobiliară DOLJ
Biroul de Cadastru și Publicitate Imobiliară Craiova

A. Partea I. Descrierea imobilului

TEREN Extravilan

Adresa: Jud. Dolj, T13,P39

Nr. Crt	Nr cadastral Nr. topografic	Suprafața* (mp)	Observații / Referințe
A1		14.350	Sector cadastral:2 Teren neimprejmuit;

B. Partea II. Proprietari și acte

Inscrieri privitoare la dreptul de proprietate și alte drepturi reale		Referințe
/		
Act Administrativ nr. TDP499-59023, din 17/11/1993 emis de CJSDPAT DOLJ;		
B1	Intabulare, drept de PROPRIETATE, dobandit prin Reconstituire, cota actuala 1/1, cota initiala 1/1 1) PANEA C PETRE	A1

C. Partea III. SARCINI .

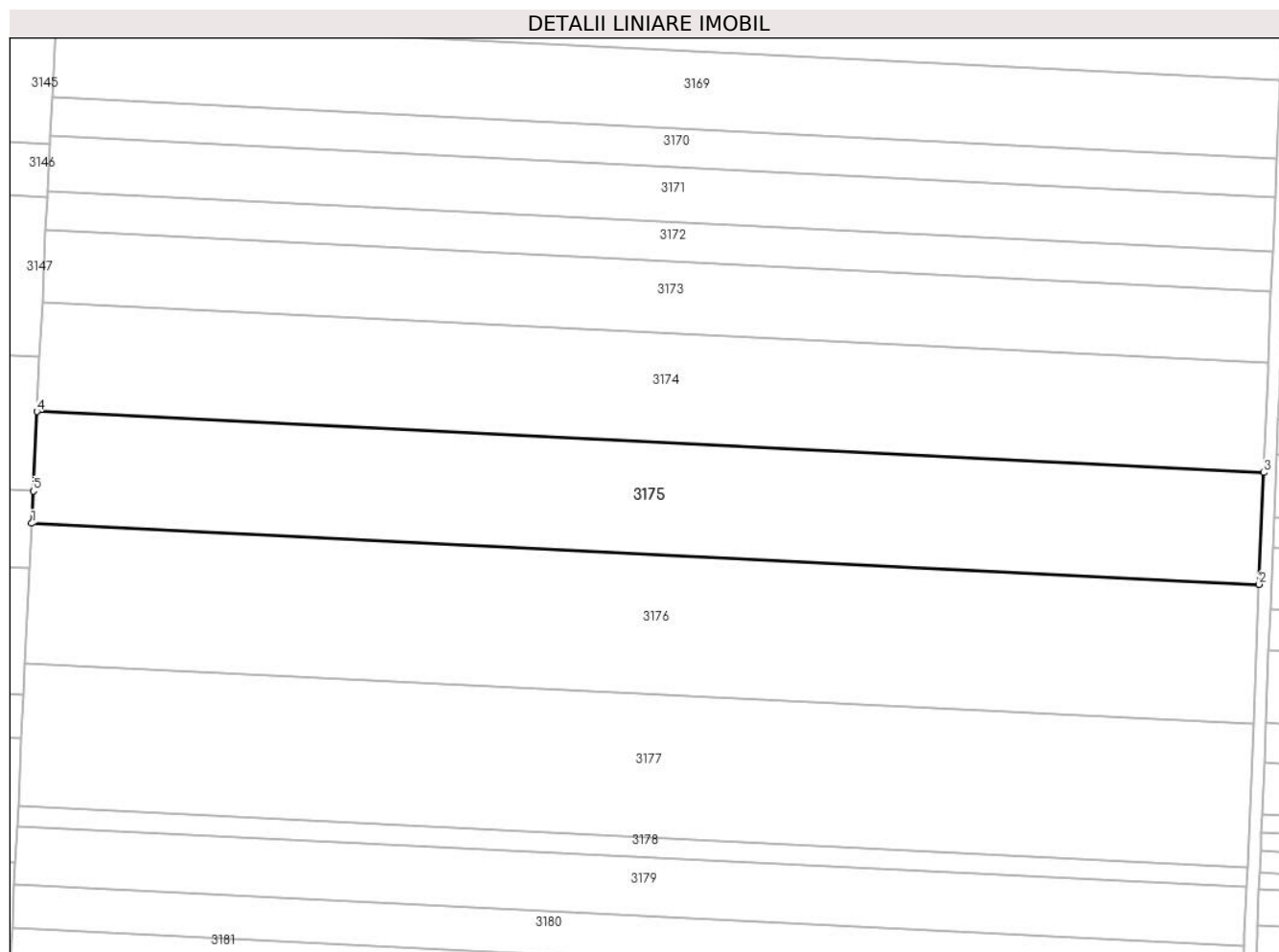
Inscrieri privind dezmembramintele dreptului de proprietate, drepturi reale de garanție și sarcini	Referințe
NU SUNT	

Anexa Nr. 1 La Partea I

Teren

Nr cadastral	Suprafața (mp)*	Observații / Referințe
	14.350	

* Suprafața este determinată în planul de proiecție Stereo 70.



Date referitoare la teren

Crt	Categorie folosință	Intra vilan	Suprafața (mp)	Tarla	Parcelă	Nr. topo	Observații / Referințe
1	arabil	NU	14.350	13	39	-	

Lungime Segmente

1) Valorile lungimilor segmentelor sunt obținute din proiecție în plan.

Punct început	X / Y	Punct sfârșit	X / Y	Lungime segment (** (m)
1	342.519,094 296.635,305	2	342.915,95 296.615,589	397.345
2	342.915,95 296.615,589	3	342.917,441 296.651,685	36.127
3	342.917,441 296.651,685	4	342.520,82 296.671,389	397.11
4	342.520,82 296.671,389	5	342.519,593 296.645,736	25.682
5	342.519,593 296.645,736	1	342.519,094 296.635,305	10.443

**** Lungimile segmentelor sunt determinate în planul de proiecție Stereo 70 și sunt rotunjite la 1 milimetru.**

***** Distanța dintre puncte este formată din segmente cumulate ce sunt mai mici decât valoarea 1 milimetru.**

**DATE DESPRE IMOBILUL NR. 3176**

Oficiul de Cadastru și Publicitate Imobiliară DOLJ
Biroul de Cadastru și Publicitate Imobiliară Craiova

A. Partea I. Descrierea imobilului

TEREN Extravilan

Adresa: Jud. Dolj, T13,P40

Nr. Crt	Nr cadastral Nr. topografic	Suprafața* (mp)	Observații / Referințe
A1		17.996	Sector cadastral:2 Teren neimprejmuit;

B. Partea II. Proprietari și acte

Inscrieri privitoare la dreptul de proprietate și alte drepturi reale	Referințe
/	
Act Administrativ nr. TDP349-59025, din 09/09/1993 emis de CJSDPAT DOLJ;	
B1 Intabulare, drept de PROPRIETATE, dobandit prin Reconstituire, cota actuala 1/1, cota initiala 1/1 1) MITITELU I VASILE	A1

C. Partea III. SARCINI .

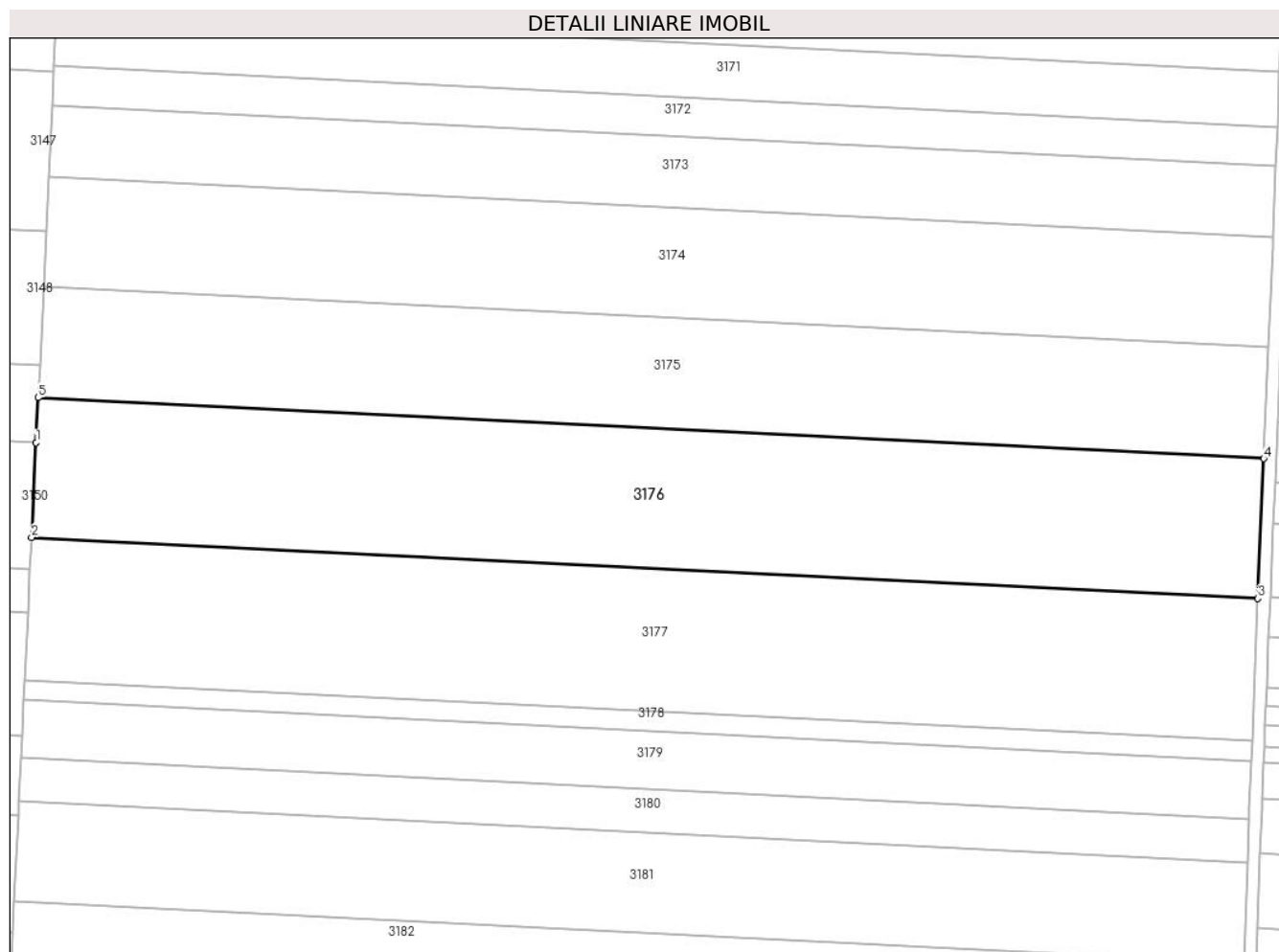
Inscrieri privind dezmembramintele dreptului de proprietate, drepturi reale de garanție și sarcini	Referințe
NU SUNT	

Anexa Nr. 1 La Partea I

Teren

Nr cadastral	Suprafața (mp)*	Observații / Referințe
	17.996	

* Suprafața este determinată în planul de proiecție Stereo 70.



Date referitoare la teren

Crt	Categorie folosință	Intra vilan	Suprafața (mp)	Tarla	Parcelă	Nr. topo	Observații / Referințe
1	arabil	NU	17.996	13	40	-	

Lungime Segmente

1) Valorile lungimilor segmentelor sunt obținute din proiecție în plan.

Punct început	X / Y	Punct sfârșit	X / Y	Lungime segment (** (m)
1	342.518,398 296.620,757	2	342.516,931 296.590,083	30.709
2	342.516,931 296.590,083	3	342.914,082 296.570,352	397.641
3	342.914,082 296.570,352	4	342.915,95 296.615,589	45.276
4	342.915,95 296.615,589	5	342.519,094 296.635,305	397.345
5	342.519,094 296.635,305	1	342.518,398 296.620,757	14.565

**** Lungimile segmentelor sunt determinate în planul de proiecție Stereo 70 și sunt rotunjite la 1 milimetru.**

***** Distanța dintre puncte este formată din segmente cumulate ce sunt mai mici decât valoarea 1 milimetru.**

**DATE DESPRE IMOBILUL NR. 3177**

Oficiul de Cadastru și Publicitate Imobiliară DOLJ
Biroul de Cadastru și Publicitate Imobiliară Craiova

A. Partea I. Descrierea imobilului

TEREN Extravilan

Adresa: Jud. Dolj, T13,P41

Nr. Crt	Nr cadastral Nr. topografic	Suprafața* (mp)	Observații / Referințe
A1		18.383	Sector cadastral:2 Teren neimprejmuit;

B. Partea II. Proprietari și acte

Inscrieri privitoare la dreptul de proprietate și alte drepturi reale	Referințe
/	
Act Administrativ nr. TDP712-59060, din 03/02/1994 emis de CJSDPAT DOLJ;	
B1	A1
Intabulare, drept de PROPRIETATE, dobandit prin Reconstituire, cota actuala 1/1, cota initiala 1/1	
1) DUMITRU ȘT SOFIA	

C. Partea III. SARCINI .

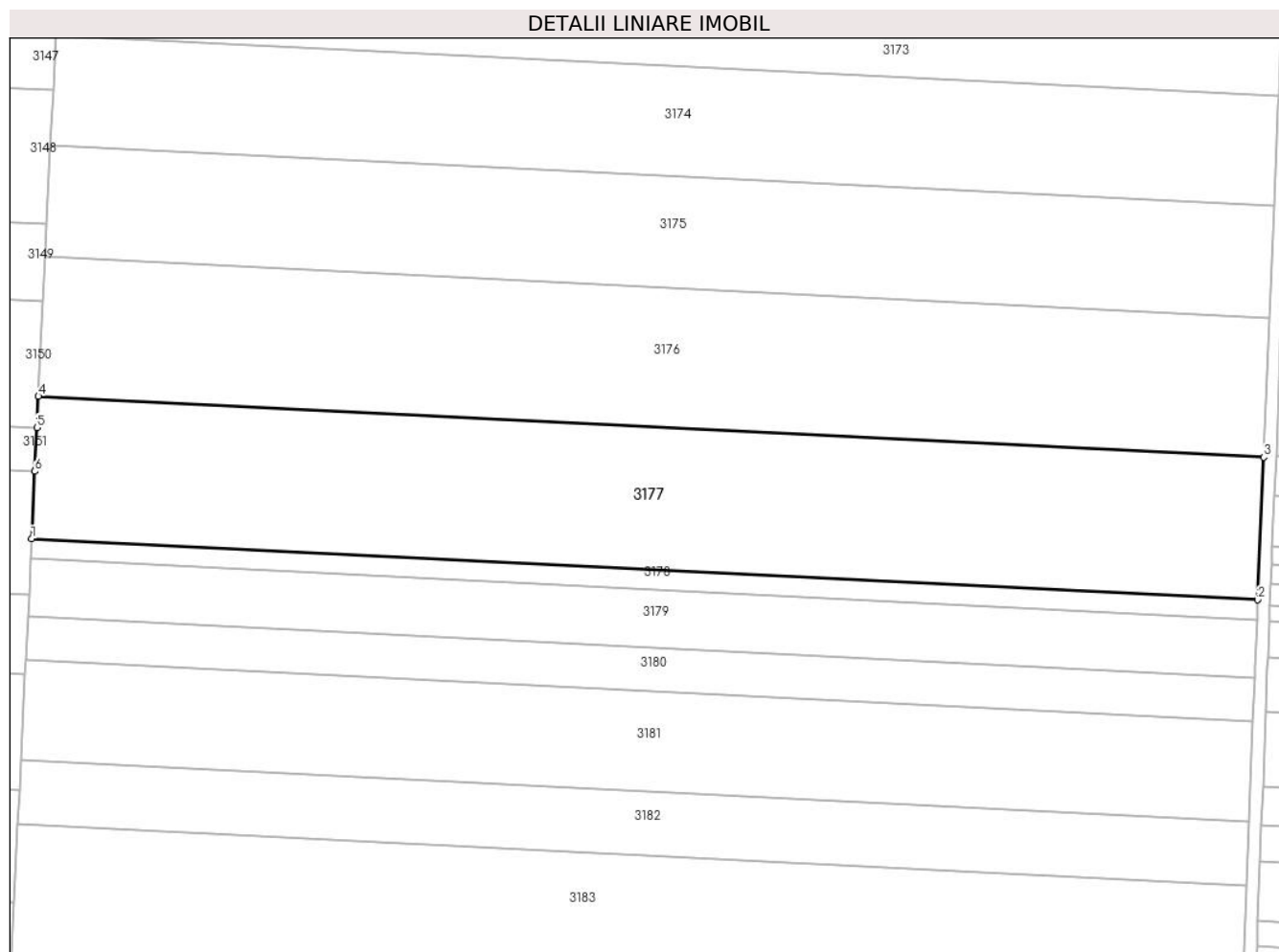
Inscrieri privind dezmembramintele dreptului de proprietate, drepturi reale de garanție și sarcini	Referințe
NU SUNT	

Anexa Nr. 1 La Partea I

Teren

Nr cadastral	Suprafața (mp)*	Observații / Referințe
	18.383	

* Suprafața este determinată în planul de proiecție Stereo 70.



Date referitoare la teren

Crt	Categorie folosință	Intravilan	Suprafața (mp)	Tarla	Parcelă	Nr. topo	Observații / Referințe
1	arabil	NU	18.383	13	41	-	

Lungime Segmente

1) Valorile lungimilor segmentelor sunt obținute din proiecție în plan.

Punct început	X / Y	Punct sfârșit	X / Y	Lungime segment (** (m)
1	342.514,723 296.543,923	2	342.912,176 296.524,178	397.943
2	342.912,176 296.524,178	3	342.914,082 296.570,352	46.213
3	342.914,082 296.570,352	4	342.516,931 296.590,083	397.641
4	342.516,931 296.590,083	5	342.516,444 296.579,899	10.196
5	342.516,444 296.579,899	6	342.515,767 296.565,747	14.168

Punct început	X / Y	Punct sfârșit	X / Y	Lungime segment (** (m)
6	342.515,767 296.565,747	1	342.514,723 296.543,923	21.849

** Lungimile segmentelor sunt determinate în planul de proiecție Stereo 70 și sunt rotunjite la 1 milimetru.

*** Distanța dintre puncte este formată din segmente cumulate ce sunt mai mici decât valoarea 1 milimetru.

**DATE DESPRE IMOBILUL NR. 3178**

Oficiul de Cadastru și Publicitate Imobiliară DOLJ
Biroul de Cadastru și Publicitate Imobiliară Craiova

A. Partea I. Descrierea imobilului

TEREN Extravilan

Adresa: Jud. Dolj, T13,P42

Nr. Crt	Nr cadastral Nr. topografic	Suprafața* (mp)	Observații / Referințe
A1		Din acte: 10.063 Masurata: 2.563	Sector cadastral:2 Teren neimprejmuit; Diferenta de suprafata se regaseste la ID-ul 3179

B. Partea II. Proprietari și acte

Inscrieri privitoare la dreptul de proprietate și alte drepturi reale		Referințe
/		
Act Administrativ nr. TDP949-58987, din 06/04/1994 emis de CJSDPAT DOLJ;		
B1	Intabulare, drept de PROPRIETATE, dobandit prin Reconstituire, cota actuala 1/1, cota initiala 1/1 1) GOGONEAȚĂ I NICOLAE DEFUNCT:Da	A1

C. Partea III. SARCINI .

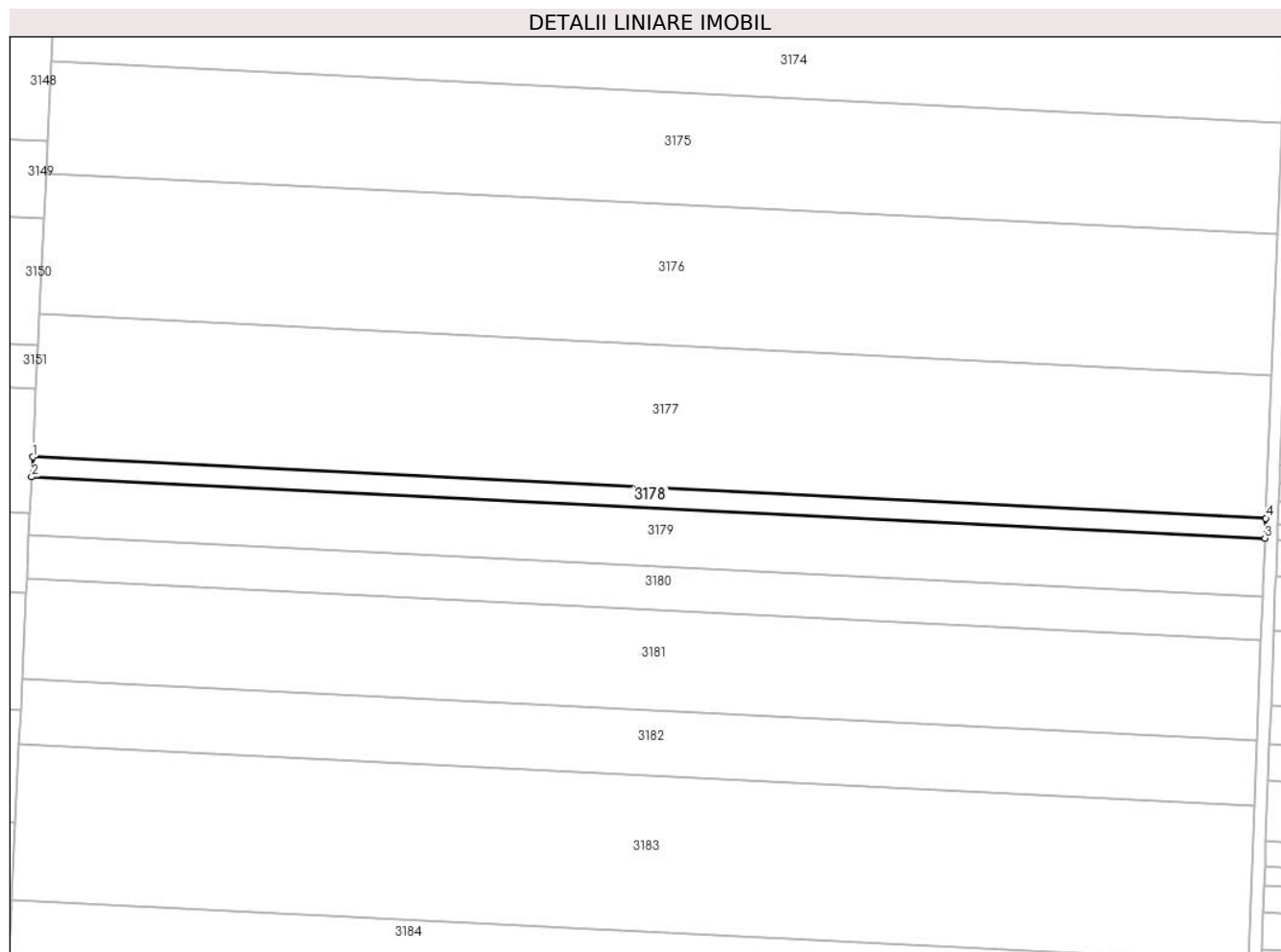
Inscrieri privind dezmembramintele dreptului de proprietate, drepturi reale de garanție și sarcini	Referințe
NU SUNT	

Anexa Nr. 1 La Partea I

Teren

Nr cadastral	Suprafața (mp)*	Observații / Referințe
	Din acte: 10.063 Masurata: 2.563	Diferenta de suprafata se regaseste la ID-ul 3179

* Suprafața este determinată în planul de proiecție Stereo 70.



Date referitoare la teren

Crt	Categorie folosință	Intra vilan	Suprafața (mp)	Tarla	Parcelă	Nr. topo	Observații / Referințe
1	arabil	NU	2.563	13	42	-	

Lungime Segmente

1) Valorile lungimilor segmentelor sunt obținute din proiecție în plan.

Punct început	X / Y	Punct sfârșit	X / Y	Lungime segment (** (m)
1	342.514,723 296.543,923	2	342.514,415 296.537,49	6.44
2	342.514,415 296.537,49	3	342.911,91 296.517,743	397.985
3	342.911,91 296.517,743	4	342.912,176 296.524,178	6.44
4	342.912,176 296.524,178	1	342.514,723 296.543,923	397.943

**** Lungimile segmentelor sunt determinate în planul de proiecție Stereo 70 și sunt rotunjite la 1 milimetru.**

***** Distanța dintre puncte este formată din segmente cumulate ce sunt mai mici decât valoarea 1 milimetru.**

**DATE DESPRE IMOBILUL NR. 3179**

Oficiul de Cadastru și Publicitate Imobiliară DOLJ
Biroul de Cadastru și Publicitate Imobiliară Craiova

A. Partea I. Descrierea imobilului

TEREN Extravilan

Adresa: Jud. Dolj, T13,P42

Nr. Crt	Nr cadastral Nr. topografic	Suprafața* (mp)	Observații / Referințe
A1	33289	7.500	Sector cadastral:2 Teren neimprejmuit;

B. Partea II. Proprietari și acte

Inscrieri privitoare la dreptul de proprietate și alte drepturi reale		Referințe
38453 / 08/04/2015		
Hotarare Judecatoreasca nr. SENTINTA CIVILA NR. 1529, din 05/10/2009 emis de JUDECATORIA CALAFAT;		
B1	Intabulare, drept de PROPRIETATE, dobandit prin Hotarare Judecatoreasca, cota actuala 1/1, cota initiala 1/1 1) SC EAST WAY SPEDITION SRL, CIF:999999999999	A1
145348 / 22/07/2020		
Act Notarial nr. Contract de ipoteca aut. nr. 659, din 16/07/2020 emis de NP Marincas Eugen;		
B2	Se noteaza interdictiile de instrainare, grevare , inchiriere, dezmembrare, comasare, restructurare , amenajare, construire, demolare , in favoarea lui 1) LIBRA INTERNET BANK SA, CIF:8119644	A1

C. Partea III. SARCINI

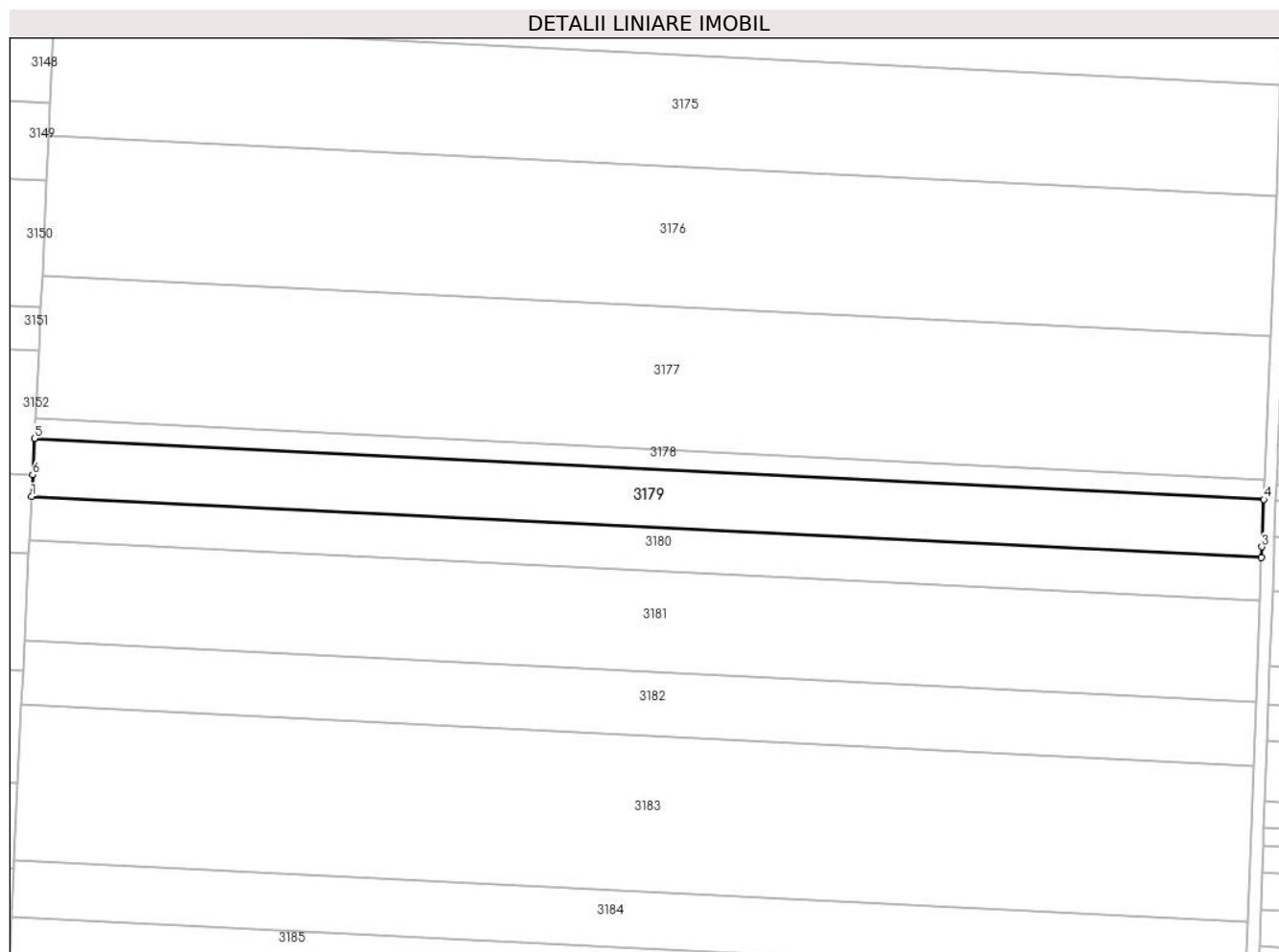
Inscrieri privind dezmembramintele dreptului de proprietate, drepturi reale de garanție și sarcini		Referințe
145348 / 22/07/2020		
Act Notarial nr. Contract de ipoteca aut. nr. 659, din 16/07/2020 emis de NP Marincas Eugen;		
C1	Intabulare, drept de IPOTECA, Valoare:8000000 RONsi celelalte obligatii de plata aferente creditului 1) LIBRA INTERNET BANK SA, CIF:8119644	A1

Anexa Nr. 1 La Partea I

Teren

Nr cadastral	Suprafața (mp)*	Observații / Referințe
33289	7.500	

* Suprafața este determinată în planul de proiecție Stereo 70.



Date referitoare la teren

Crt	Categorie folosință	Intravilan	Suprafața (mp)	Tarla	Parcelă	Nr. topo	Observații / Referințe
1	arabil	NU	7.500	13	42	-	

Lungime Segmente

1) Valorile lungimilor segmentelor sunt obținute din proiecție în plan.

Punct început	X / Y	Punct sfârșit	X / Y	Lungime segment (** (m)
1	342.513,515 296.518,669	2	342.911,146 296.498,915	398.121
2	342.911,146 296.498,915	3	342.911,278 296.502,44	3.527
3	342.911,278 296.502,44	4	342.911,91 296.517,743	15.316
4	342.911,91 296.517,743	5	342.514,415 296.537,49	397.985
5	342.514,415 296.537,49	6	342.513,851 296.525,704	11.799

Punct început	X / Y	Punct sfârșit	X / Y	Lungime segment (** (m)
6	342.513,851 296.525,704	1	342.513,515 296.518,669	7.043

** Lungimile segmentelor sunt determinate în planul de proiecție Stereo 70 și sunt rotunjite la 1 milimetru.

*** Distanța dintre puncte este formată din segmente cumulate ce sunt mai mici decât valoarea 1 milimetru.

**DATE DESPRE IMOBILUL NR. 3180**

Oficiul de Cadastru și Publicitate Imobiliară DOLJ
Biroul de Cadastru și Publicitate Imobiliară Craiova

A. Partea I. Descrierea imobilului

TEREN Extravilan

Adresa: Jud. Dolj, T13,P43

Nr. Crt	Nr cadastral Nr. topografic	Suprafața* (mp)	Observații / Referințe
A1		5.595	Sector cadastral:2 Teren neimprejmuit;

B. Partea II. Proprietari și acte

Inscrieri privitoare la dreptul de proprietate și alte drepturi reale	Referințe
/	
Act Administrativ nr. TDP507-58805, din 22/11/1993 emis de CJSDPAT DOLJ;	
B1	A1
Intabulare, drept de PROPRIETATE, dobandit prin Reconstituire, cota actuala 1/1, cota initiala 1/1	
1) CHILOM D VASILICA	

C. Partea III. SARCINI .

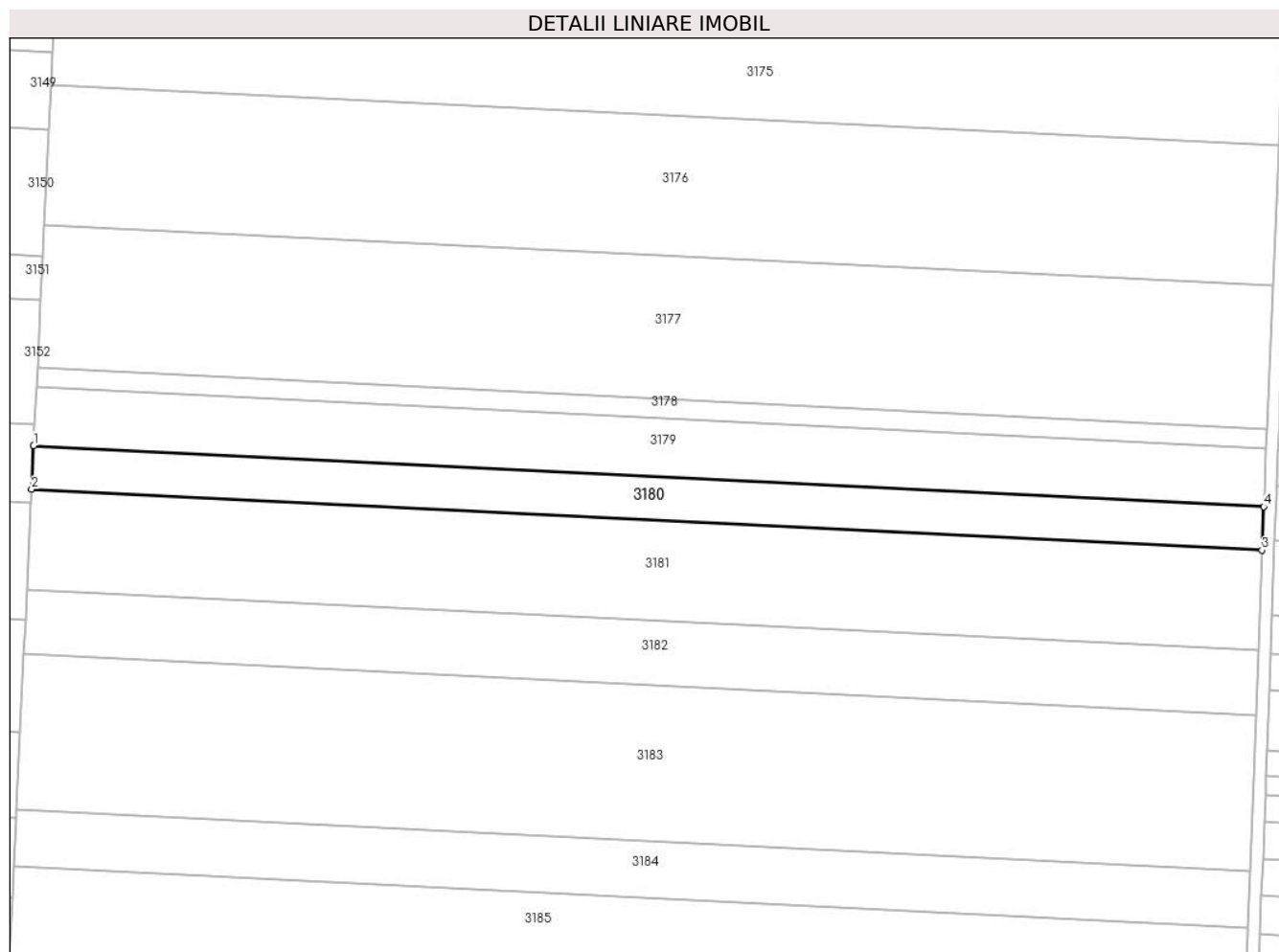
Inscrieri privind dezmembramintele dreptului de proprietate, drepturi reale de garanție și sarcini	Referințe
NU SUNT	

Anexa Nr. 1 La Partea I

Teren

Nr cadastral	Suprafața (mp)*	Observații / Referințe
	5.595	

* Suprafața este determinată în planul de proiecție Stereo 70.



Date referitoare la teren

Crt	Categorie folosință	Intravilan	Suprafața (mp)	Tarla	Parcelă	Nr. topo	Observații / Referințe
1	arabil	NU	5.595	13	43	-	

Lungime Segmente

1) Valorile lungimilor segmentelor sunt obținute din proiecție în plan.

Punct început	X / Y	Punct sfârșit	X / Y	Lungime segment (** (m)
1	342.513,515 296.518,669	2	342.512,843 296.504,634	14.051
2	342.512,843 296.504,634	3	342.910,621 296.484,873	398.269
3	342.910,621 296.484,873	4	342.911,146 296.498,915	14.052
4	342.911,146 296.498,915	1	342.513,515 296.518,669	398.121

** Lungimile segmentelor sunt determinate în planul de proiecție Stereo 70 și sunt rotunjite la 1 milimetru.

***** Distanţa dintre puncte este formată din segmente cumulate ce sunt mai mici decât valoarea 1 milimetru.**

**DATE DESPRE IMOBILUL NR. 3181**

Oficiul de Cadastru și Publicitate Imobiliară DOLJ
Biroul de Cadastru și Publicitate Imobiliară Craiova

A. Partea I. Descrierea imobilului

TEREN Extravilan

Adresa: Jud. Dolj, T13,P44

Nr. Crt	Nr cadastral Nr. topografic	Suprafața* (mp)	Observații / Referințe
A1		12.928	Sector cadastral:2 Teren neimprejmuit;

B. Partea II. Proprietari și acte

Inscrieri privitoare la dreptul de proprietate și alte drepturi reale	Referințe
/	
Act Administrativ nr. TDP502-58805, din 22/11/1993 emis de CJSDPAT DOLJ;	
B1	A1
Intabulare, drept de PROPRIETATE, dobandit prin Reconstituire, cota actuala 1/1, cota initiala 1/1	
1) TÎȚACU ELENA	

C. Partea III. SARCINI .

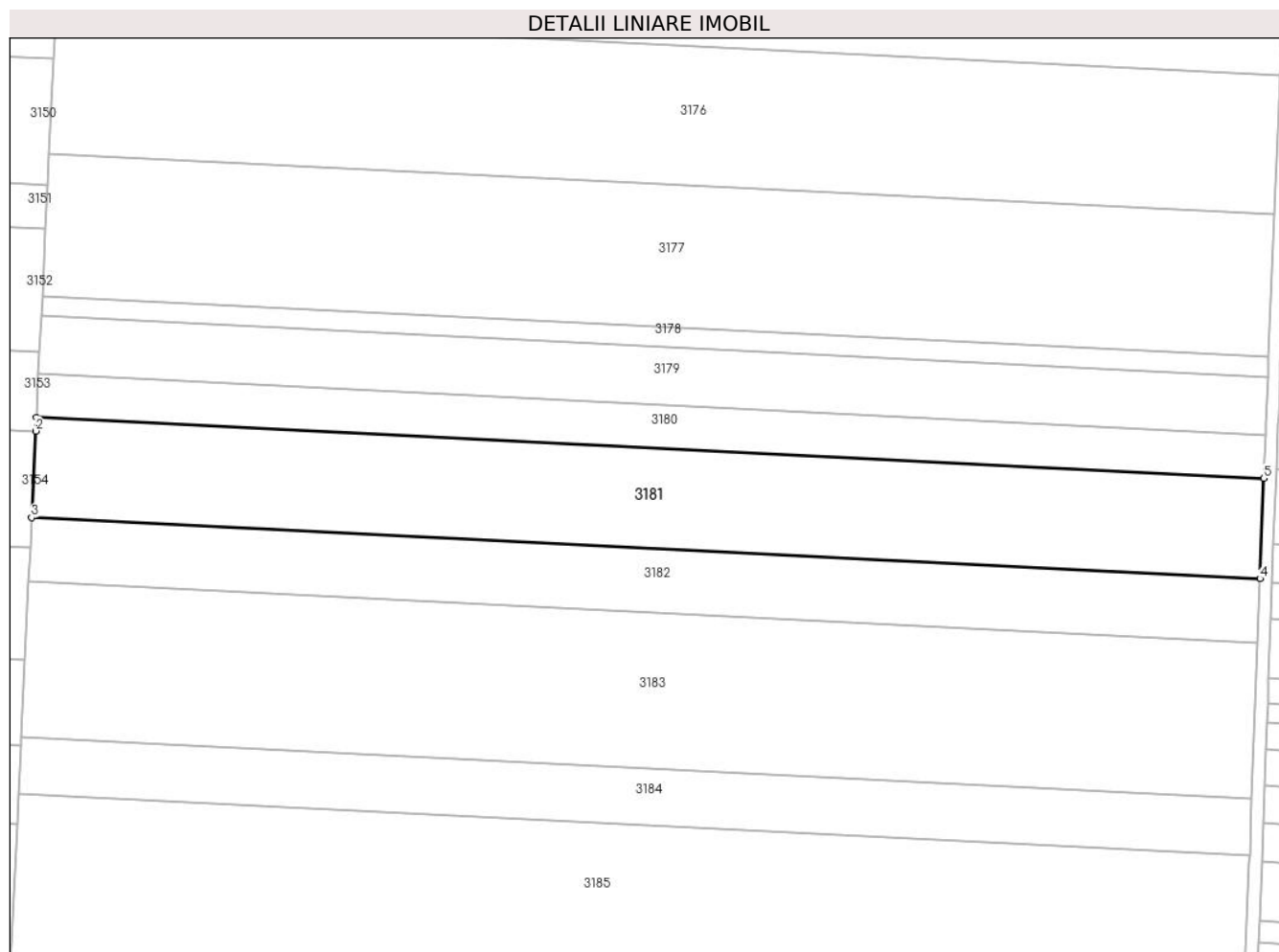
Inscrieri privind dezmembramintele dreptului de proprietate, drepturi reale de garanție și sarcini	Referințe
NU SUNT	

Anexa Nr. 1 La Partea I

Teren

Nr cadastral	Suprafața (mp)*	Observații / Referințe
	12.928	

* Suprafața este determinată în planul de proiecție Stereo 70.



Date referitoare la teren

Crt	Categorie folosință	Intra vilan	Suprafața (mp)	Tarla	Parcelă	Nr. topo	Observații / Referințe
1	arabil	NU	12.928	13	44	-	

Lungime Segmente

1) Valorile lungimilor segmentelor sunt obținute din proiecție în plan.

Punct început	X / Y	Punct sfârșit	X / Y	Lungime segment (** (m)
1	342.512,843 296.504,634	2	342.512,632 296.500,219	4.42
2	342.512,632 296.500,219	3	342.511,293 296.472,225	28.026
3	342.511,293 296.472,225	4	342.909,409 296.452,447	398.607
4	342.909,409 296.452,447	5	342.910,621 296.484,873	32.449
5	342.910,621 296.484,873	1	342.512,843 296.504,634	398.269

**** Lungimile segmentelor sunt determinate în planul de proiecție Stereo 70 și sunt rotunjite la 1 milimetru.**

***** Distanța dintre puncte este formată din segmente cumulate ce sunt mai mici decât valoarea 1 milimetru.**

**DATE DESPRE IMOBILUL NR. 3182**

Oficiul de Cadastru și Publicitate Imobiliară DOLJ
Biroul de Cadastru și Publicitate Imobiliară Craiova

A. Partea I. Descrierea imobilului

TEREN Extravilan

Adresa: Jud. Dolj, T13,P44

Nr. Crt	Nr cadastral Nr. topografic	Suprafața* (mp)	Observații / Referințe
A1		8.310	Sector cadastral:2 Teren neimprejmuit;

B. Partea II. Proprietari și acte

Inscrieri privitoare la dreptul de proprietate și alte drepturi reale	Referințe
/	
Act Administrativ nr. TDP 509-58805, din 22/11/1993 emis de CJSDPAT DOLJ;	
B1	A1
Intabulare, drept de PROPRIETATE, dobandit prin Reconstituire, cota actuala 1/1, cota initiala 1/1	
1) SPÎNU MARIA	

C. Partea III. SARCINI .

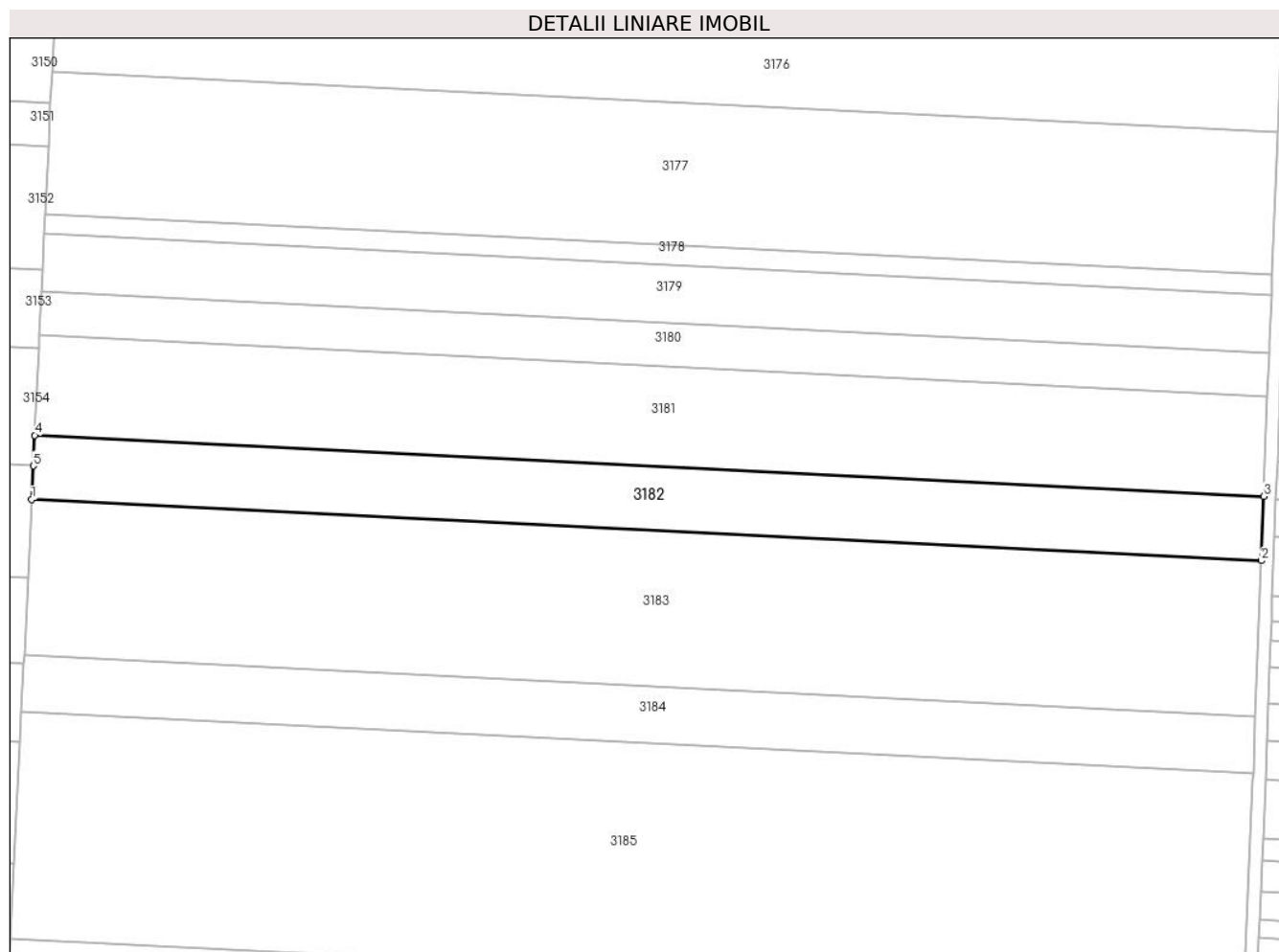
Inscrieri privind dezmembramintele dreptului de proprietate, drepturi reale de garanție și sarcini	Referințe
NU SUNT	

Anexa Nr. 1 La Partea I

Teren

Nr cadastral	Suprafața (mp)*	Observații / Referințe
	8.310	

* Suprafața este determinată în planul de proiecție Stereo 70.



Date referitoare la teren

Crt	Categorie folosință	Intravilan	Suprafața (mp)	Tarla	Parcelă	Nr. topo	Observații / Referințe
1	arabil	NU	8.310	13	44	-	

Lungime Segmente

1) Valorile lungimilor segmentelor sunt obținute din proiecție în plan.

Punct început	X / Y	Punct sfârșit	X / Y	Lungime segment (** (m)
1	342.510,297 296.451,407	2	342.908,63 296.431,618	398.824
2	342.908,63 296.431,618	3	342.909,409 296.452,447	20.844
3	342.909,409 296.452,447	4	342.511,293 296.472,225	398.607
4	342.511,293 296.472,225	5	342.510,82 296.462,341	9.895
5	342.510,82 296.462,341	1	342.510,297 296.451,407	10.947

**** Lungimile segmentelor sunt determinate în planul de proiecție Stereo 70 și sunt rotunjite la 1 milimetru.**

***** Distanța dintre puncte este formată din segmente cumulate ce sunt mai mici decât valoarea 1 milimetru.**

**DATE DESPRE IMOBILUL NR. 3183**

Oficiul de Cadastru și Publicitate Imobiliară DOLJ
Biroul de Cadastru și Publicitate Imobiliară Craiova

A. Partea I. Descrierea imobilului

TEREN Extravilan

Adresa: Jud. Dolj, T13,P46

Nr. Crt	Nr cadastral Nr. topografic	Suprafața* (mp)	Observații / Referințe
A1		20.108	Sector cadastral:2 Teren neimprejmuit;

B. Partea II. Proprietari și acte

Inscrieri privitoare la dreptul de proprietate și alte drepturi reale		Referințe
/		
Act Administrativ nr. TDP971-58987, din 08/04/1994 emis de CJSDPAT DOLJ;		
B1	Intabulare, drept de PROPRIETATE, dobandit prin Reconstituire, cota actuala 1/1, cota initiala 1/1 1) COLCEA D GHEORGHE	A1

C. Partea III. SARCINI .

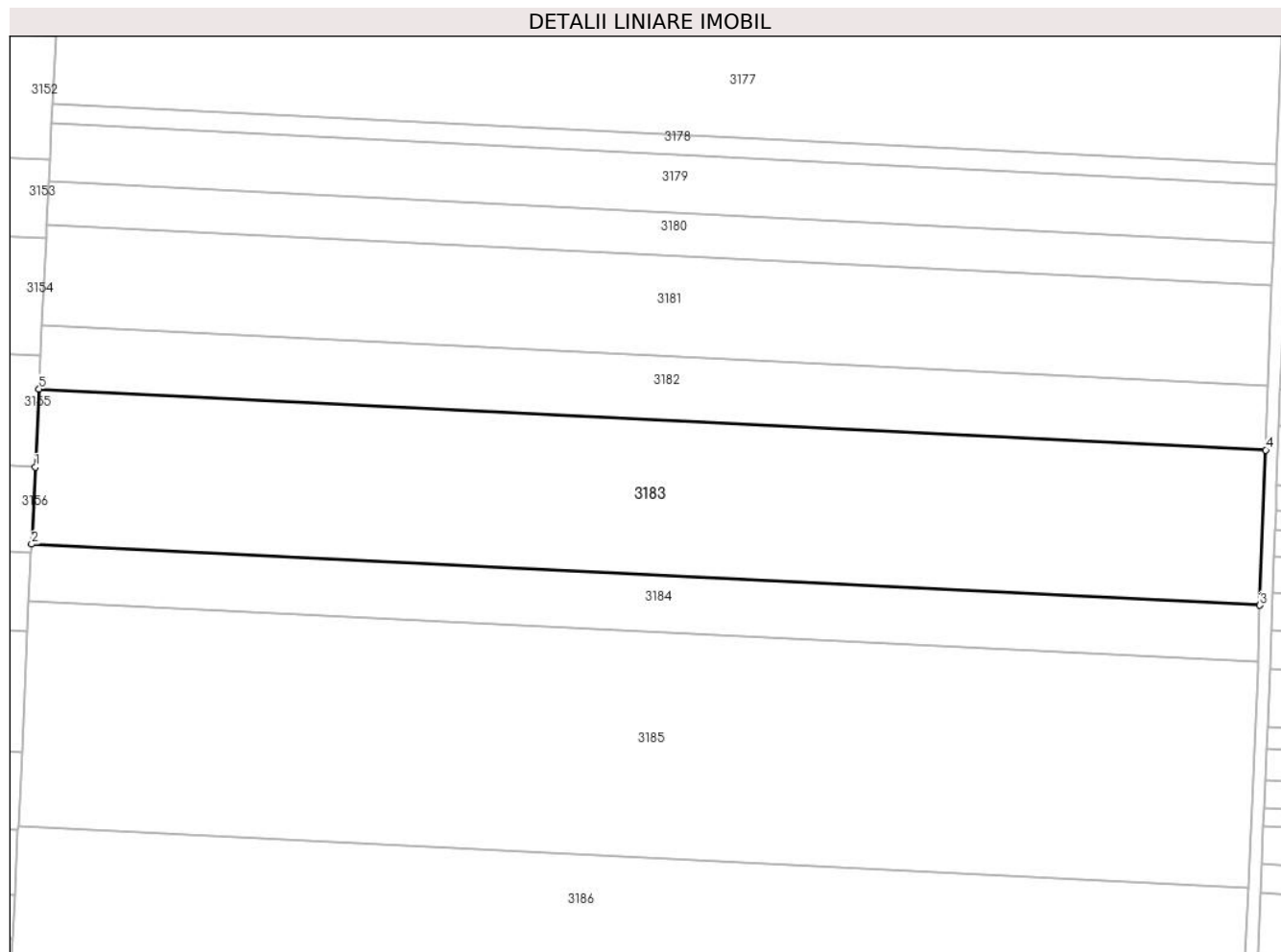
Inscrieri privind dezmembramintele dreptului de proprietate, drepturi reale de garanție și sarcini	Referințe
NU SUNT	

Anexa Nr. 1 La Partea I

Teren

Nr cadastral	Suprafața (mp)*	Observații / Referințe
	20.108	

* Suprafața este determinată în planul de proiecție Stereo 70.



Date referitoare la teren

Crt	Categorie folosință	Intra vilan	Suprafața (mp)	Tarla	Parcelă	Nr. topo	Observații / Referințe
1	arabil	NU	20.108	13	46	-	

Lungime Segmente

1) Valorile lungimilor segmentelor sunt obținute din proiecție în plan.

Punct început	X / Y	Punct sfârșit	X / Y	Lungime segment (** (m)
1	342.509,084 296.426,045	2	342.507,89 296.401,079	24.995
2	342.507,89 296.401,079	3	342.906,747 296.381,264	399.349
3	342.906,747 296.381,264	4	342.908,63 296.431,618	50.389
4	342.908,63 296.431,618	5	342.510,297 296.451,407	398.824
5	342.510,297 296.451,407	1	342.509,084 296.426,045	25.391

**** Lungimile segmentelor sunt determinate în planul de proiecție Stereo 70 și sunt rotunjite la 1 milimetru.**

***** Distanța dintre puncte este formată din segmente cumulate ce sunt mai mici decât valoarea 1 milimetru.**

**DATE DESPRE IMOBILUL NR. 3184**

Oficiul de Cadastru și Publicitate Imobiliară DOLJ
Biroul de Cadastru și Publicitate Imobiliară Craiova

A. Partea I. Descrierea imobilului

TEREN Extravilan

Nr. CF vechi:79

Nr. cadastral vechi:123

Adresa: Jud. Dolj, T13,P47

Nr. Crt	Nr cadastral Nr. topografic	Suprafața* (mp)	Observații / Referințe
A1	34399	Din acte: 7.395 Masurata: 7.364	Sector cadastral:2 Teren neimprejmuit;

B. Partea II. Proprietari și acte

Inscrieri privitoare la dreptul de proprietate și alte drepturi reale	Referințe
71729 / 26/05/2016	
Act Notarial nr. CVC aut. nr . 1633, din 20/05/2016 emis de NP BUDIANA IONUT RAZVAN;	
B1	A1
Intabulare, drept de PROPRIETATE, dobandit prin Conventie, cota actuala 1/1, cota initiala 1/1	
1) RADU ELENA CORINA	
2) RADU MARIN	

C. Partea III. SARCINI .

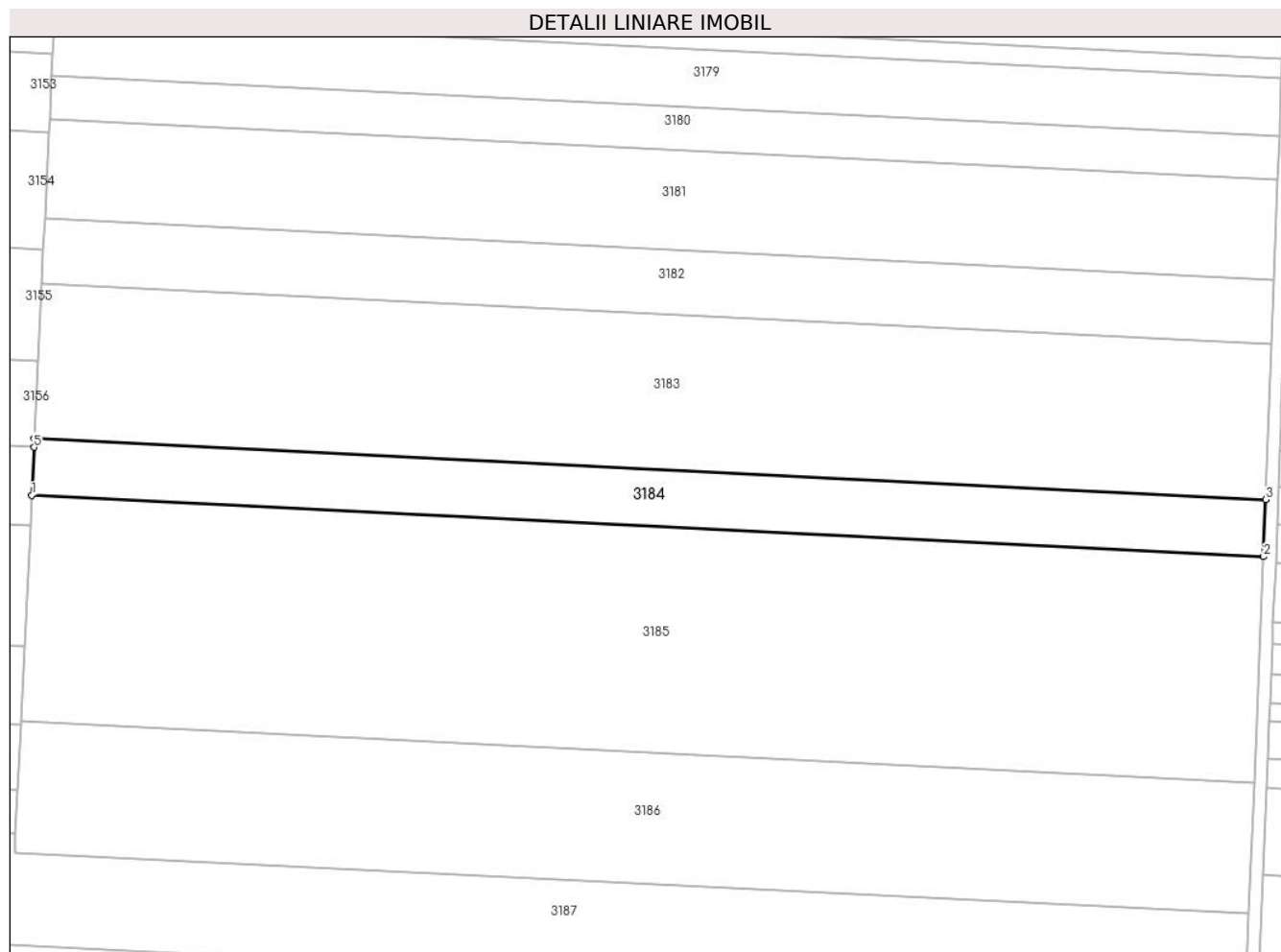
Inscrieri privind dezmembramintele dreptului de proprietate, drepturi reale de garanție și sarcini	Referințe
NU SUNT	

Anexa Nr. 1 La Partea I

Teren

Nr cadastral	Suprafața (mp)*	Observații / Referințe
34399	Din acte: 7.395 Masurata: 7.364	

* Suprafața este determinată în planul de proiecție Stereo 70.



Date referitoare la teren

Crt	Categorie folosință	Intra vilan	Suprafața (mp)	Tarla	Parcelă	Nr. topo	Observații / Referințe
1	arabil	NU	7.364	13	47	-	

Lungime Segmente

1) Valorile lungimilor segmentelor sunt obținute din proiecție în plan.

Punct început	X / Y	Punct sfârșit	X / Y	Lungime segment (** (m)
1	342.507,009 296.382,664	2	342.906,058 296.362,84	399.541
2	342.906,058 296.362,84	3	342.906,747 296.381,264	18.437
3	342.906,747 296.381,264	4	342.507,89 296.401,079	399.349
4	342.507,89 296.401,079	5	342.507,755 296.398,248	2.834
5	342.507,755 296.398,248	1	342.507,009 296.382,664	15.602

**** Lungimile segmentelor sunt determinate în planul de proiecție Stereo 70 și sunt rotunjite la 1 milimetru.**

***** Distanța dintre puncte este formată din segmente cumulate ce sunt mai mici decât valoarea 1 milimetru.**

**DATE DESPRE IMOBILUL NR. 3185**

Oficiul de Cadastru și Publicitate Imobiliară DOLJ
Biroul de Cadastru și Publicitate Imobiliară Craiova

A. Partea I. Descrierea imobilului

TEREN Extravilan

Adresa: Jud. Dolj, T13,P48

Nr. Crt	Nr cadastral Nr. topografic	Suprafața* (mp)	Observații / Referințe
A1		29.300	Sector cadastral:2 Teren neimprejmuit;

B. Partea II. Proprietari și acte

Inscrieri privitoare la dreptul de proprietate și alte drepturi reale	Referințe
/	
Act Administrativ nr. TDP306-59025, din 10/09/1993 emis de CJSDPAT DOLJ;	
B1	A1
Intabulare, drept de PROPRIETATE, dobandit prin Reconstituire, cota actuala 1/1, cota initiala 1/1	
1) ANGHELINA V MARIN	

C. Partea III. SARCINI .

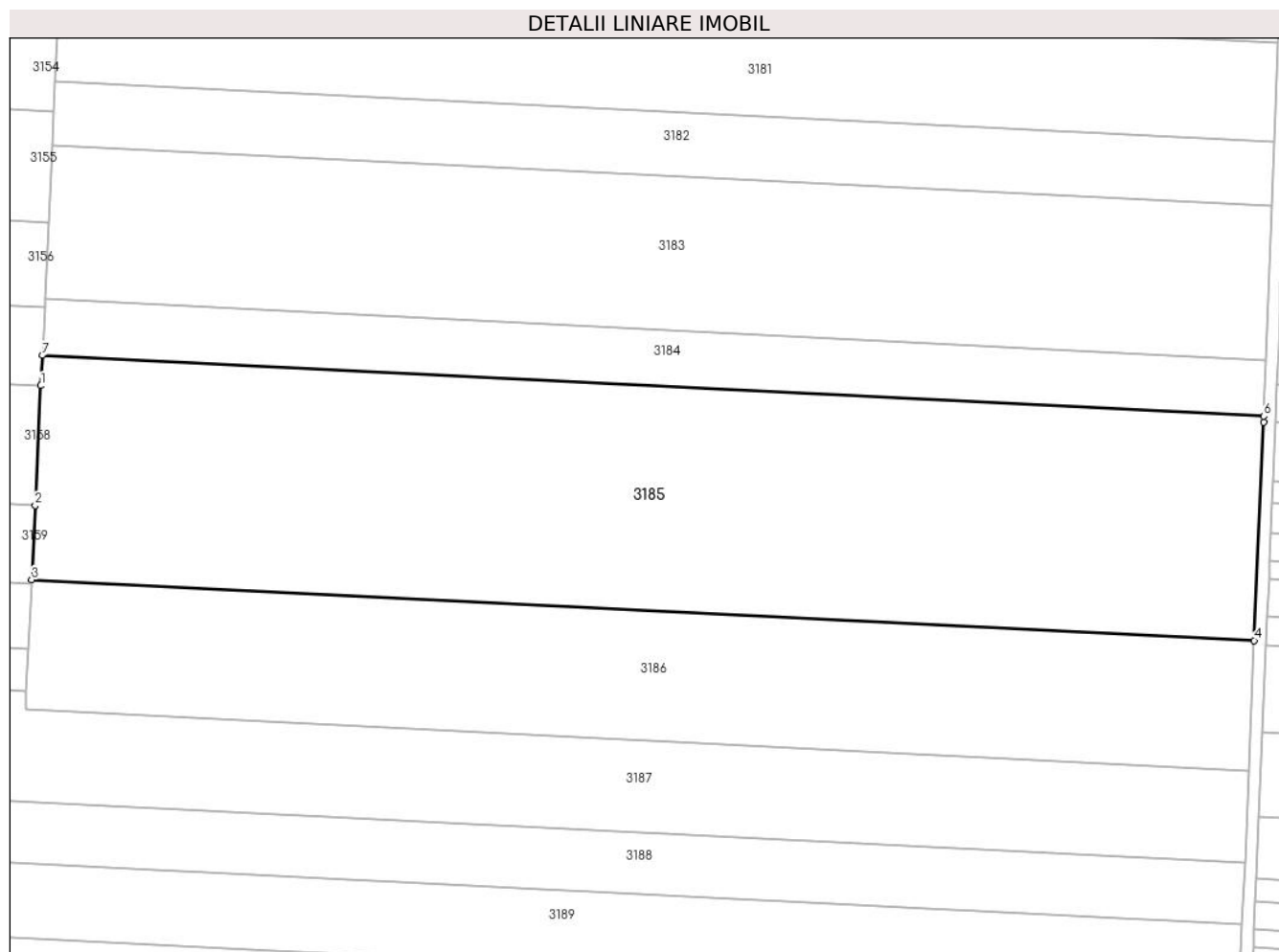
Inscrieri privind dezmembramintele dreptului de proprietate, drepturi reale de garanție și sarcini	Referințe
NU SUNT	

Anexa Nr. 1 La Partea I

Teren

Nr cadastral	Suprafața (mp)*	Observații / Referințe
	29.300	

* Suprafața este determinată în planul de proiecție Stereo 70.



Date referitoare la teren

Crt	Categorie folosință	Intravilan	Suprafața (mp)	Tarla	Parcelă	Nr. topo	Observații / Referințe
1	arabil	NU	29.300	13	48	-	

Lungime Segmente

1) Valorile lungimilor segmentelor sunt obținute din proiecție în plan.

Punct început	X / Y	Punct sfârșit	X / Y	Lungime segment (** (m)
1	342.506,538 296.372,811	2	342.504,667 296.333,691	39.165
2	342.504,667 296.333,691	3	342.503,507 296.309,45	24.269
3	342.503,507 296.309,45	4	342.902,943 296.289,607	399.929
4	342.902,943 296.289,607	5	342.905,981 296.360,782	71.24
5	342.905,981 296.360,782	6	342.906,058 296.362,84	2.059

Punct început	X / Y	Punct sfârșit	X / Y	Lungime segment (** (m)
6	342.906,058 296.362,84	7	342.507,009 296.382,664	399.541
7	342.507,009 296.382,664	1	342.506,538 296.372,811	9.864

** Lungimile segmentelor sunt determinate în planul de proiecție Stereo 70 și sunt rotunjite la 1 milimetru.

*** Distanța dintre puncte este formată din segmente cumulate ce sunt mai mici decât valoarea 1 milimetru.

**DATE DESPRE IMOBILUL NR. 3186**

Oficiul de Cadastru și Publicitate Imobiliară DOLJ
Biroul de Cadastru și Publicitate Imobiliară Craiova

A. Partea I. Descrierea imobilului

TEREN Extravilan

Adresa: Jud. Dolj, T13,P49

Nr. Crt	Nr cadastral Nr. topografic	Suprafața* (mp)	Observații / Referințe
A1		17.000	Sector cadastral:2 Teren neimprejmuit;

B. Partea II. Proprietari și acte

Inscrieri privitoare la dreptul de proprietate și alte drepturi reale		Referințe
/		
Act Administrativ nr. TDP506-58805, din 22/11/1993 emis de CJSDPAT DOLJ;		
B1	Intabulare, drept de PROPRIETATE, dobandit prin Reconstituire, cota actuala 1/1, cota initiala 1/1 1) CHILOM V MARIA	A1

C. Partea III. SARCINI .

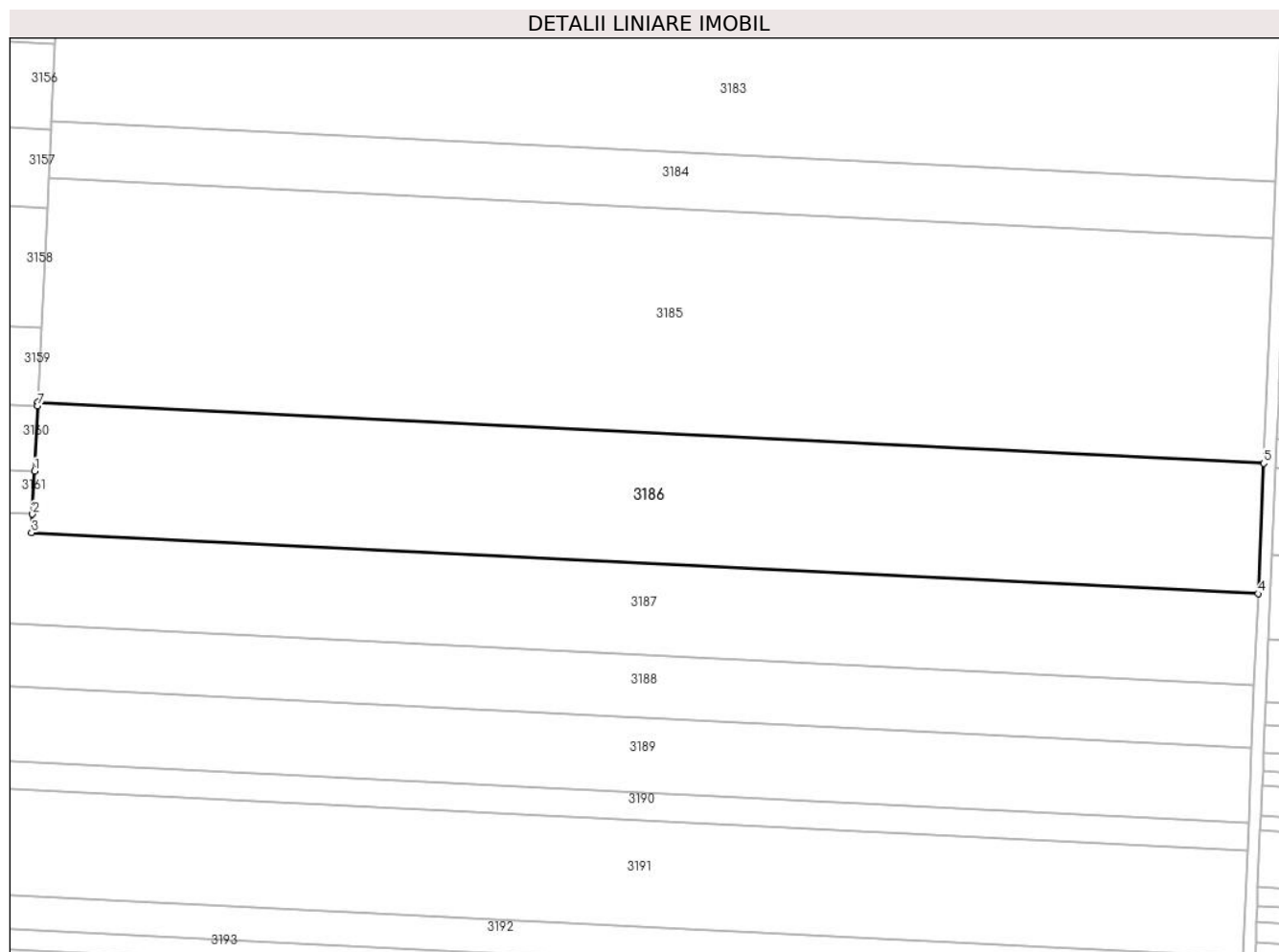
Inscrieri privind dezmembramintele dreptului de proprietate, drepturi reale de garanție și sarcini	Referințe
NU SUNT	

Anexa Nr. 1 La Partea I

Teren

Nr cadastral	Suprafața (mp)*	Observații / Referințe
	17.000	

* Suprafața este determinată în planul de proiecție Stereo 70.



Date referitoare la teren

Crt	Categorie folosință	Intravilan	Suprafața (mp)	Tarla	Parcelă	Nr. topo	Observații / Referințe
1	arabil	NU	17.000	13	49	-	

Lungime Segmente

1) Valorile lungimilor segmentelor sunt obținute din proiecție în plan.

Punct început	X / Y	Punct sfârșit	X / Y	Lungime segment (** (m)
1	342.502,435 296.287,044	2	342.501,765 296.273,025	14.035
2	342.501,765 296.273,025	3	342.501,477 296.267,003	6.029
3	342.501,477 296.267,003	4	342.901,131 296.247,149	400.147
4	342.901,131 296.247,149	5	342.902,943 296.289,607	42.497
5	342.902,943 296.289,607	6	342.503,507 296.309,45	399.929

Punct început	X / Y	Punct sfârșit	X / Y	Lungime segment (** (m)
6	342.503,507 296.309,45	7	342.503,451 296.308,285	1.166
7	342.503,451 296.308,285	1	342.502,435 296.287,044	21.265

** Lungimile segmentelor sunt determinate în planul de proiecție Stereo 70 și sunt rotunjite la 1 milimetru.

*** Distanța dintre puncte este formată din segmente cumulate ce sunt mai mici decât valoarea 1 milimetru.

**DATE DESPRE IMOBILUL NR. 3187**

Oficiul de Cadastru și Publicitate Imobiliară DOLJ
Biroul de Cadastru și Publicitate Imobiliară Craiova

A. Partea I. Descrierea imobilului

TEREN Extravilan

Adresa: Jud. Dolj, T13,P50

Nr. Crt	Nr cadastral Nr. topografic	Suprafața* (mp)	Observații / Referințe
A1		26.205	Sector cadastral:2 Teren neimprejmuit;

B. Partea II. Proprietari și acte

Inscrieri privitoare la dreptul de proprietate și alte drepturi reale		Referințe
/		
Act Administrativ nr. TDP2057-15026, din 25/03/1996 emis de CJSDPAT DOLJ;		
B1	Intabulare, drept de PROPRIETATE, dobandit prin Reconstituire, cota actuala 1/1, cota initiala 1/1	A1
	1) GRECEA I ION	
	2) POPA S CONSTANTIN	

C. Partea III. SARCINI .


Inscrieri privind dezmembramintele dreptului de proprietate, drepturi reale de garanție și sarcini	Referințe
NU SUNT	

Anexa Nr. 1 La Partea I

Teren

Nr cadastral	Suprafața (mp)*	Observații / Referințe
	26.205	

* Suprafața este determinată în planul de proiecție Stereo 70.



Date referitoare la teren

Crt	Categorie folosință	Intravilan	Suprafața (mp)	Tarla	Parcelă	Nr. topo	Observații / Referințe
1	arabil	NU	26.205	13	50	-	

Lungime Segmente

1) Valorile lungimilor segmentelor sunt obținute din proiecție în plan.

Punct început	X / Y	Punct sfârșit	X / Y	Lungime segment (** (m)
1	342.106,347 296.256,586	2	342.899,851 296.217,166	794.483
2	342.899,851 296.217,166	3	342.901,131 296.247,149	30.01
3	342.901,131 296.247,149	4	342.501,477 296.267,003	400.147
4	342.501,477 296.267,003	5	342.501,765 296.273,025	6.029
5	342.501,765 296.273,025	6	342.108,679 296.292,553	393.571

Punct început	X / Y	Punct sfârșit	X / Y	Lungime segment (** (m)
6	342.108,679 296.292,553	1	342.106,347 296.256,586	36.043

** Lungimile segmentelor sunt determinate în planul de proiecție Stereo 70 și sunt rotunjite la 1 milimetru.

*** Distanța dintre puncte este formată din segmente cumulate ce sunt mai mici decât valoarea 1 milimetru.

**DATE DESPRE IMOBILUL NR. 3188**

Oficiul de Cadastru și Publicitate Imobiliară DOLJ
 Biroul de Cadastru și Publicitate Imobiliară Craiova

A. Partea I. Descrierea imobilului

TEREN Extravilan

Adresa: Jud. Dolj, T13,P51

Nr. Crt	Nr cadastral Nr. topografic	Suprafața* (mp)	Observații / Referințe
A1	30711	15.984	Sector cadastral:2 Teren neimprejmuit;

B. Partea II. Proprietari și acte

Inscrieri privitoare la dreptul de proprietate și alte drepturi reale		Referințe
39474 / 02/04/2014		
Hotarare Judecatoreasca nr. 1627, din 24/09/2013 emis de Judecatoria Calafat (Dosar nr. 2653/201/2013, Adeverinta nr. 4919/2014- Primaria Cetate);		
B1	Intabulare, drept de PROPRIETATE, dobandit prin Hotarare Judecatoreasca, cota actuala 1/1, cota initiala 1/1 1) RADU MARIN	A1

C. Partea III. SARCINI .


Inscrieri privind dezmembramintele dreptului de proprietate, drepturi reale de garanție și sarcini	Referințe
NU SUNT	

Anexa Nr. 1 La Partea I

Teren

Nr cadastral	Suprafața (mp)*	Observații / Referințe
30711	15.984	

* Suprafața este determinată în planul de proiecție Stereo 70.



Date referitoare la teren

Crt	Categorie folosință	Intravilan	Suprafața (mp)	Tarla	Parcelă	Nr. topo	Observații / Referințe
1	arabil	NU	15.984	13	51	-	

Lungime Segmente

1) Valorile lungimilor segmentelor sunt obținute din proiecție în plan.

Punct început	X / Y	Punct sfârșit	X / Y	Lungime segment (** (m)
1	342.106,347 296.256,586	2	342.105,046 296.236,512	20.116
2	342.105,046 296.236,512	3	342.898,994 296.197,071	794.927
3	342.898,994 296.197,071	4	342.899,851 296.217,166	20.113
4	342.899,851 296.217,166	1	342.106,347 296.256,586	794.483

** Lungimile segmentelor sunt determinate în planul de proiecție Stereo 70 și sunt rotunjite la 1 milimetru.

***** Distanţa dintre puncte este formată din segmente cumulate ce sunt mai mici decât valoarea 1 milimetru.**

**DATE DESPRE IMOBILUL NR. 3189**

Oficiul de Cadastru și Publicitate Imobiliară DOLJ
Biroul de Cadastru și Publicitate Imobiliară Craiova

A. Partea I. Descrierea imobilului

TEREN Extravilan

Adresa: Jud. Dolj, T13,P52

Nr. Crt	Nr cadastral Nr. topografic	Suprafața* (mp)	Observații / Referințe
A1	30712	19.373	Sector cadastral:2 Teren neimprejmuit;

B. Partea II. Proprietari și acte

Inscrieri privitoare la dreptul de proprietate și alte drepturi reale		Referințe
55000 / 19/04/2016		
Hotarare Judecatoreasca nr. sentinta civila nr 1944, din 04/11/2013 emis de JUDECATORIA CALAFAT (dosar nr 2986/201/2013);		
B1	Intabulare, drept de PROPRIETATE, dobandit prin Hotarare Judecatoreasca, cota actuala 1/1, cota initiala 1/1 1) SC EAST WAY SPEDITION SRL, CIF:13176107	A1
148958 / 27/07/2020		
Act Notarial nr. Contract de ipoteca imobiliara aut. nr.659, din 16/07/2020 emis de Marincas Eugen;		
B2	Se noteaza interdictiile de instrainare, grevare, inchiriere, dezmembrare, alipire, construire, demolare, restructurare si amenajare; 1) LIBRA INTERNET BANK SA, CIF:8119644	A1

C. Partea III. SARCINI

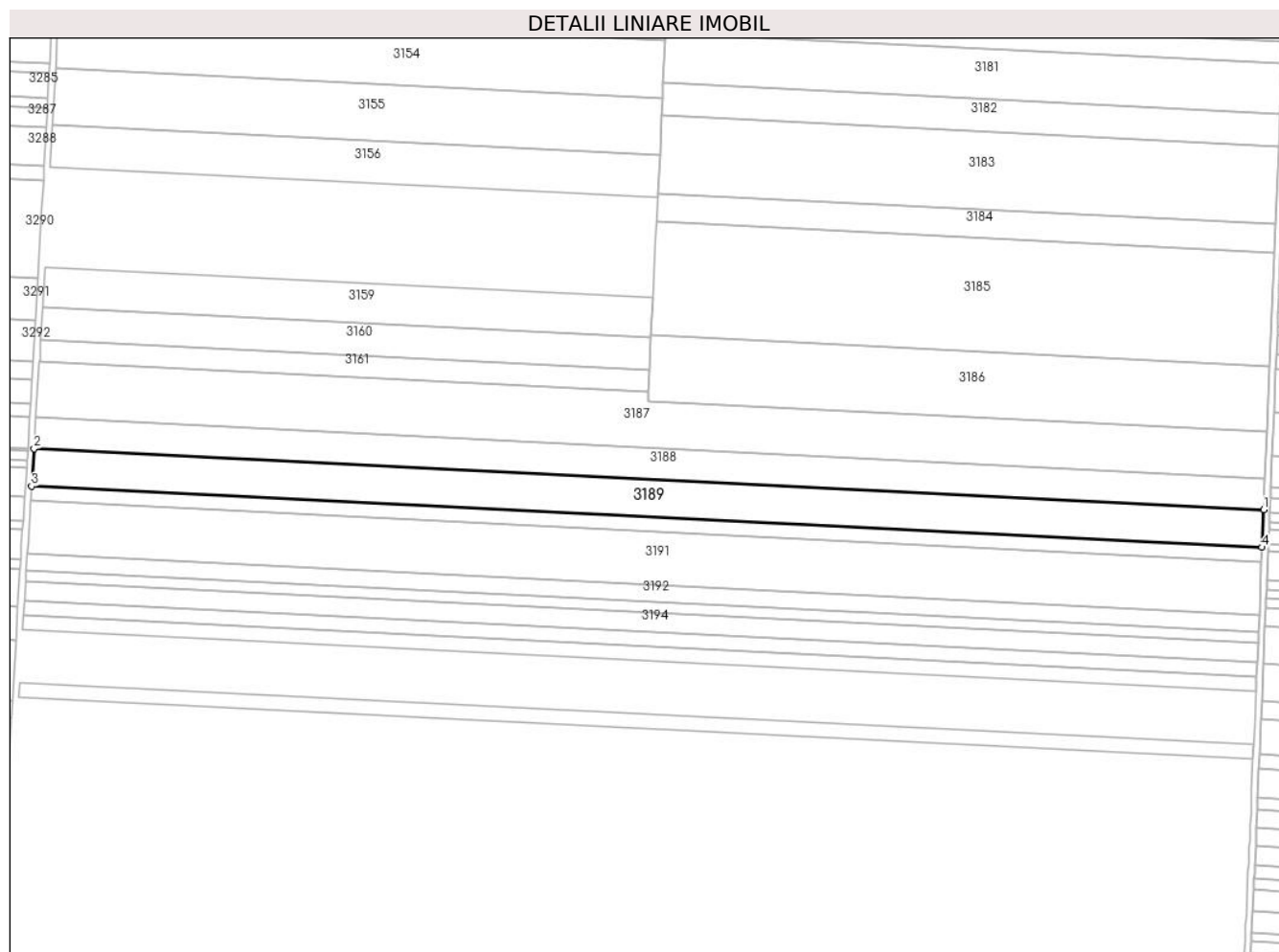
Inscrieri privind dezmembramintele dreptului de proprietate, drepturi reale de garanție și sarcini		Referințe
148958 / 27/07/2020		
Act Notarial nr. Contract de ipoteca imobiliara aut. nr.659, din 16/07/2020 emis de Marincas Eugen;		
C1	Intabulare, drept de IPOTECA, Valoare:8000000 RONsi celelalte obligatii aferente creditului; 1) LIBRA INTERNET BANK SA, CIF:8119644	A1

Anexa Nr. 1 La Partea I

Teren

Nr cadastral	Suprafața (mp)*	Observații / Referințe
30712	19.373	

* Suprafața este determinată în planul de proiecție Stereo 70.



Date referitoare la teren

Crt	Categorie folosință	Intra vilan	Suprafața (mp)	Tarla	Parcelă	Nr. topo	Observații / Referințe
1	arabil	NU	19.373	13	52	-	

Lungime Segmente

1) Valorile lungimilor segmentelor sunt obținute din proiecție în plan.

Punct început	X / Y	Punct sfârșit	X / Y	Lungime segment (** (m)
1	342.898,994 296.197,071	2	342.105,046 296.236,512	794.927
2	342.105,046 296.236,512	3	342.103,47 296.212,198	24.365
3	342.103,47 296.212,198	4	342.897,955 296.172,73	795.465
4	342.897,955 296.172,73	1	342.898,994 296.197,071	24.363

** Lungimile segmentelor sunt determinate în planul de proiecție Stereo 70 și sunt rotunjite la 1 milimetru.

***** Distanţa dintre puncte este formată din segmente cumulate ce sunt mai mici decât valoarea 1 milimetru.**

**DATE DESPRE IMOBILUL NR. 3190**

Oficiul de Cadastru și Publicitate Imobiliară DOLJ
Biroul de Cadastru și Publicitate Imobiliară Craiova

A. Partea I. Descrierea imobilului

TEREN Extravilan

Adresa: Jud. Dolj, T13,P53

Nr. Crt	Nr cadastral Nr. topografic	Suprafața* (mp)	Observații / Referințe
A1		7.386	Sector cadastral:2 Teren neimprejmuit;

B. Partea II. Proprietari și acte

Inscrieri privitoare la dreptul de proprietate și alte drepturi reale	Referințe
/	
Act Administrativ nr. TDP3148, din 19/06/2007 emis de CJSDPAT DOLJ;	
B1	A1
Intabulare, drept de PROPRIETATE, dobandit prin Reconstituire, cota actuala 1/1, cota initiala 1/1	
1) POPA C GHEORGHE	

C. Partea III. SARCINI .


Inscrieri privind dezmembramintele dreptului de proprietate, drepturi reale de garanție și sarcini	Referințe
NU SUNT	

Anexa Nr. 1 La Partea I

Teren

Nr cadastral	Suprafața (mp)*	Observații / Referințe
	7.386	

* Suprafața este determinată în planul de proiecție Stereo 70.



Date referitoare la teren

Crt	Categorie folosință	Intravilan	Suprafața (mp)	Tarla	Parcelă	Nr. topo	Observații / Referințe
1	arabil	NU	7.386	13	53	-	

Lungime Segmente

1) Valorile lungimilor segmentelor sunt obținute din proiecție în plan.

Punct început	X / Y	Punct sfârșit	X / Y	Lungime segment (** (m)
1	342.103,47 296.212,198	2	342.102,869 296.202,933	9.284
2	342.102,869 296.202,933	3	342.897,559 296.163,454	795.67
3	342.897,559 296.163,454	4	342.897,955 296.172,73	9.284
4	342.897,955 296.172,73	1	342.103,47 296.212,198	795.465

** Lungimile segmentelor sunt determinate în planul de proiecție Stereo 70 și sunt rotunjite la 1 milimetru.

***** Distanţa dintre puncte este formată din segmente cumulate ce sunt mai mici decât valoarea 1 milimetru.**

**DATE DESPRE IMOBILUL NR. 3191**

Oficiul de Cadastru și Publicitate Imobiliară DOLJ
Biroul de Cadastru și Publicitate Imobiliară Craiova

A. Partea I. Descrierea imobilului

TEREN Extravilan

Adresa: Jud. Dolj, T13,P54

Nr. Crt	Nr cadastral Nr. topografic	Suprafața* (mp)	Observații / Referințe
A1		27.375	Sector cadastral:2 Teren neimprejmuit;

B. Partea II. Proprietari și acte

Inscrieri privitoare la dreptul de proprietate și alte drepturi reale	Referințe
/	
Act Notarial nr. CM 153, din 11/08/2014 emis de BNP Stoenescu Florea;	
B1	A1
Intabulare, drept de PROPRIETATE, dobandit prin Succesiune, cota actuala 1/1, cota initiala 1/1	
1) POPA GHEORGHE	

C. Partea III. SARCINI .


Inscrieri privind dezmembramintele dreptului de proprietate, drepturi reale de garanție și sarcini	Referințe
NU SUNT	

Anexa Nr. 1 La Partea I

Teren

Nr cadastral	Suprafața (mp)*	Observații / Referințe
	27.375	

* Suprafața este determinată în planul de proiecție Stereo 70.



Date referitoare la teren

Crt	Categorie folosință	Intravilan	Suprafața (mp)	Tarla	Parcelă	Nr. topo	Observații / Referințe
1	arabil	NU	27.375	13	54	-	

Lungime Segmente

1) Valorile lungimilor segmentelor sunt obținute din proiecție în plan.

Punct început	X / Y	Punct sfârșit	X / Y	Lungime segment (** (m)
1	342.897,559 296.163,454	2	342.102,869 296.202,933	795.67
2	342.102,869 296.202,933	3	342.101,022 296.174,45	28.543
3	342.101,022 296.174,45	4	342.100,68 296.168,61	5.85
4	342.100,68 296.168,61	5	342.896,092 296.129,096	796.393
5	342.896,092 296.129,096	1	342.897,559 296.163,454	34.389

**** Lungimile segmentelor sunt determinate în planul de proiecție Stereo 70 și sunt rotunjite la 1 milimetru.**

***** Distanța dintre puncte este formată din segmente cumulate ce sunt mai mici decât valoarea 1 milimetru.**

**DATE DESPRE IMOBILUL NR. 3192**

Oficiul de Cadastru și Publicitate Imobiliară DOLJ
Biroul de Cadastru și Publicitate Imobiliară Craiova

A. Partea I. Descrierea imobilului

TEREN Extravilan

Adresa: Jud. Dolj, T13,P55

Nr. Crt	Nr cadastral Nr. topografic	Suprafața* (mp)	Observații / Referințe
A1		8.841	Sector cadastral:2 Teren neimprejmuit;

B. Partea II. Proprietari și acte

Inscrieri privitoare la dreptul de proprietate și alte drepturi reale	Referințe
/	
Act Notarial nr. CM 181, din 28/08/2014 emis de BNP STOENESCU FLOREA;	
B1	A1
Intabulare, drept de PROPRIETATE, dobandit prin Succesiune, cota actuala 1/1, cota initiala 1/1	
1) TĂNĂSIE LUCIA	

C. Partea III. SARCINI .


Inscrieri privind dezmembramintele dreptului de proprietate, drepturi reale de garanție și sarcini	Referințe
NU SUNT	

Anexa Nr. 1 La Partea I

Teren

Nr cadastral	Suprafața (mp)*	Observații / Referințe
	8.841	

* Suprafața este determinată în planul de proiecție Stereo 70.



Date referitoare la teren

Crt	Categorie folosință	Intra vilan	Suprafața (mp)	Tarla	Parcelă	Nr. topo	Observații / Referințe
1	arabil	NU	8.841	13	55	-	

Lungime Segmente

1) Valorile lungimilor segmentelor sunt obținute din proiecție în plan.

Punct început	X / Y	Punct sfârșit	X / Y	Lungime segment (** (m)
1	342.896,092 296.129,096	2	342.100,68 296.168,61	796.393
2	342.100,68 296.168,61	3	342.100,031 296.157,529	11.1
3	342.100,031 296.157,529	4	342.895,619 296.118,005	796.569
4	342.895,619 296.118,005	1	342.896,092 296.129,096	11.101

** Lungimile segmentelor sunt determinate în planul de proiecție Stereo 70 și sunt rotunjite la 1 milimetru.

***** Distanţa dintre puncte este formată din segmente cumulate ce sunt mai mici decât valoarea 1 milimetru.**

**DATE DESPRE IMOBILUL NR. 3193**

Oficiul de Cadastru și Publicitate Imobiliară DOLJ
Biroul de Cadastru și Publicitate Imobiliară Craiova

A. Partea I. Descrierea imobilului

TEREN Extravilan

Adresa: Jud. Dolj, T13,P56

Nr. Crt	Nr cadastral Nr. topografic	Suprafața* (mp)	Observații / Referințe
A1	30716	5.286	Sector cadastral:2 Teren neimprejmuit;

B. Partea II. Proprietari și acte

Inscrieri privitoare la dreptul de proprietate și alte drepturi reale		Referințe
66922 / 12/03/2020		
Act Notarial nr. CM nr 239, din 30/07/2008 emis de NP STOENESCU FLOREA (act administrativ nr TDP NR 957-58987 din 07.04.1994, emis de COMISIA JUDETEANA DOLJ);		
B1	Intabulare, drept de PROPRIETATE, dobandit prin Succesiune, cota actuala 1/1, cota initiala 1/1 1) CHILOM VASILE <i>OBSERVATII: defunct Chilom Nicolae, Chilom Elisabeta</i>	A1

C. Partea III. SARCINI .


Inscrieri privind dezmembramintele dreptului de proprietate, drepturi reale de garanție și sarcini	Referințe
NU SUNT	

Anexa Nr. 1 La Partea I

Teren

Nr cadastral	Suprafața (mp)*	Observații / Referințe
30716	5.286	

* Suprafața este determinată în planul de proiecție Stereo 70.



Date referitoare la teren

Crt	Categorie folosință	Intra vilan	Suprafața (mp)	Tarla	Parcelă	Nr. topo	Observații / Referințe
1	arabil	NU	5.286	13	56	-	

Lungime Segmente

1) Valorile lungimilor segmentelor sunt obținute din proiecție în plan.

Punct început	X / Y	Punct sfârșit	X / Y	Lungime segment (** (m)
1	342.100,031 296.157,529	2	342.099,642 296.150,904	6.636
2	342.099,642 296.150,904	3	342.895,336 296.111,376	796.675
3	342.895,336 296.111,376	4	342.895,619 296.118,005	6.635
4	342.895,619 296.118,005	1	342.100,031 296.157,529	796.569

** Lungimile segmentelor sunt determinate în planul de proiecție Stereo 70 și sunt rotunjite la 1 milimetru.

***** Distanţa dintre puncte este formată din segmente cumulate ce sunt mai mici decât valoarea 1 milimetru.**

**DATE DESPRE IMOBILUL NR. 3194**

Oficiul de Cadastru și Publicitate Imobiliară DOLJ
Biroul de Cadastru și Publicitate Imobiliară Craiova

A. Partea I. Descrierea imobilului

TEREN Extravilan

Adresa: Jud. Dolj, T13,P57

Nr. Crt	Nr cadastral Nr. topografic	Suprafața* (mp)	Observații / Referințe
A1		10.000	Sector cadastral:2 Teren neimprejmuit;

B. Partea II. Proprietari și acte

Inscrieri privitoare la dreptul de proprietate și alte drepturi reale		Referințe
/		
Act Administrativ nr. TDP1672-2188, din 07/02/1995 emis de CJSDPAT DOLJ;		
B1	Intabulare, drept de PROPRIETATE, dobandit prin Reconstituire, cota actuala 1/1, cota initiala 1/1 1) VĂRZARU M ALEXANDRU	A1

C. Partea III. SARCINI .


Inscrieri privind dezmembramintele dreptului de proprietate, drepturi reale de garanție și sarcini	Referințe
NU SUNT	

Anexa Nr. 1 La Partea I

Teren

Nr cadastral	Suprafața (mp)*	Observații / Referințe
	10.000	

* Suprafața este determinată în planul de proiecție Stereo 70.



Date referitoare la teren

Crt	Categorie folosință	Intra vilan	Suprafața (mp)	Tarla	Parcelă	Nr. topo	Observații / Referințe
1	arabil	NU	10.000	13	57	-	

Lungime Segmente

1) Valorile lungimilor segmentelor sunt obținute din proiecție în plan.

Punct început	X / Y	Punct sfârșit	X / Y	Lungime segment (** (m)
1	342.099,642 296.150,904	2	342.098,908 296.138,375	12.55
2	342.098,908 296.138,375	3	342.894,801 296.098,836	796.875
3	342.894,801 296.098,836	4	342.895,336 296.111,376	12.551
4	342.895,336 296.111,376	1	342.099,642 296.150,904	796.675

** Lungimile segmentelor sunt determinate în planul de proiecție Stereo 70 și sunt rotunjite la 1 milimetru.

***** Distanţa dintre puncte este formată din segmente cumulate ce sunt mai mici decât valoarea 1 milimetru.**

**DATE DESPRE IMOBILUL NR. 3195**

Oficiul de Cadastru și Publicitate Imobiliară DOLJ
Biroul de Cadastru și Publicitate Imobiliară Craiova

A. Partea I. Descrierea imobilului

TEREN Extravilan

Adresa: Jud. Dolj, T13,P58

Nr. Crt	Nr cadastral Nr. topografic	Suprafața* (mp)	Observații / Referințe
A1	33512	7.500	Sector cadastral:2 Teren neimprejmuit;

B. Partea II. Proprietari și acte

Inscrieri privitoare la dreptul de proprietate și alte drepturi reale		Referințe
60537 / 29/05/2015		
Hotarare Judecatoreasca nr. SENTINTA CIVILA NR. 687, din 20/03/2013 emis de JUDECATORIA CALAFAT (dosar nr 1095/201/2013);		
B1	Intabulare, drept de PROPRIETATE, dobandit prin Hotarare Judecatoreasca, cota actuala 1/1, cota initiala 1/1 1) SC EAST WAY SPEDITION SRL, CIF:999999999999	A1
150062 / 28/07/2020		
Act Notarial nr. Contract de ipoteca 659, din 16/07/2020 emis de Marincas Eugen;		
B2	se noteaza interdictiile de instrainare, grevare cu sarcini, inchiriere, dezmembrare, alipire, construire, demolare, restructurare si amenajare 1) LIBRA INTERNET BANK SA, CIF:8119644	A1

C. Partea III. SARCINI


Inscrieri privind dezmembramintele dreptului de proprietate, drepturi reale de garanție și sarcini		Referințe
150062 / 28/07/2020		
Act Notarial nr. Contract de ipoteca 659, din 16/07/2020 emis de Marincas Eugen;		
C1	Intabulare, drept de IPOTECA, Valoare:8000000 RONPlus celelalte obligatii de plata aferente creditului 1) LIBRA INTERNET BANK SA, CIF:8119644	A1

Anexa Nr. 1 La Partea I

Teren

Nr cadastral	Suprafața (mp)*	Observații / Referințe
33512	7.500	

* Suprafața este determinată în planul de proiecție Stereo 70.



Date referitoare la teren

Crt	Categorie folosință	Intra vilan	Suprafața (mp)	Tarla	Parcelă	Nr. topo	Observații / Referințe
1	arabil	NU	7.500	13	58	-	

Lungime Segmente

1) Valorile lungimilor segmentelor sunt obținute din proiecție în plan.

Punct început	X / Y	Punct sfârșit	X / Y	Lungime segment (** (m)
1	342.098,908 296.138,375	2	342.098,358 296.128,98	9.411
2	342.098,358 296.128,98	3	342.894,399 296.089,434	797.023
3	342.894,399 296.089,434	4	342.894,801 296.098,836	9.411
4	342.894,801 296.098,836	1	342.098,908 296.138,375	796.875

** Lungimile segmentelor sunt determinate în planul de proiecție Stereo 70 și sunt rotunjite la 1 milimetru.

***** Distanţa dintre puncte este formată din segmente cumulate ce sunt mai mici decât valoarea 1 milimetru.**

**DATE DESPRE IMOBILUL NR. 3196**

Oficiul de Cadastru și Publicitate Imobiliară DOLJ
Biroul de Cadastru și Publicitate Imobiliară Craiova

A. Partea I. Descrierea imobilului

TEREN Extravilan

Adresa: Jud. Dolj, T13,P58

Nr. Crt	Nr cadastral Nr. topografic	Suprafața* (mp)	Observații / Referințe
A1		Din acte: 14.738 Masurata: 7.238	Sector cadastral:2 Teren neimprejmuit; Diferenta de suprafata se regaseste la ID-ul 3195

B. Partea II. Proprietari și acte

Inscrieri privitoare la dreptul de proprietate și alte drepturi reale		Referințe
/		
Act Administrativ nr. TDP1464-58136, din 01/02/1995 emis de CJSDPAT DOLJ;		
B1	Intabulare, drept de PROPRIETATE, dobandit prin Reconstituire, cota actuala 1/1, cota initiala 1/1 1) ȚÎȚACU C GHEORGHE	A1

C. Partea III. SARCINI .


Inscrieri privind dezmembramintele dreptului de proprietate, drepturi reale de garanție și sarcini	Referințe
NU SUNT	

Anexa Nr. 1 La Partea I

Teren

Nr cadastral	Suprafaţa (mp)*	Observații / Referințe
	Din acte: 14.738 Masurata: 7.238	Diferenta de suprafata se regaseste la ID-ul 3195

* Suprafața este determinată în planul de proiecție Stereo 70.



Date referitoare la teren

Crt	Categorie folosință	Intra vilan	Suprafața (mp)	Tarla	Parcelă	Nr. topo	Observații / Referințe
1	arabil	NU	7.238	13	58	-	

Lungime Segmente

1) Valorile lungimilor segmentelor sunt obținute din proiecție în plan.

Punct început	X / Y	Punct sfârșit	X / Y	Lungime segment (** (m)
1	342.098,358 296.128,98	2	342.097,826 296.119,914	9.082
2	342.097,826 296.119,914	3	342.239,77 296.112,863	142.119
3	342.239,77 296.112,863	4	342.894,012 296.080,361	655.049
4	342.894,012 296.080,361	5	342.894,399 296.089,434	9.081
5	342.894,399 296.089,434	1	342.098,358 296.128,98	797.023

**** Lungimile segmentelor sunt determinate în planul de proiecție Stereo 70 și sunt rotunjite la 1 milimetru.**

***** Distanța dintre puncte este formată din segmente cumulate ce sunt mai mici decât valoarea 1 milimetru.**

**DATE DESPRE IMOBILUL NR. 3197**

Oficiul de Cadastru și Publicitate Imobiliară DOLJ
Biroul de Cadastru și Publicitate Imobiliară Craiova

A. Partea I. Descrierea imobilului

TEREN Extravilan

Adresa: Jud. Dolj, T13,P59

Nr. Crt	Nr cadastral Nr. topografic	Suprafața* (mp)	Observații / Referințe
A1		17.500	Sector cadastral:2 Teren neimprejmuit;

B. Partea II. Proprietari și acte

Inscrieri privitoare la dreptul de proprietate și alte drepturi reale		Referințe
/		
Act Administrativ nr. TDP450-59023, din 18/11/1993 emis de CJSDPAT DOLJ;		
B1	Intabulare, drept de PROPRIETATE, dobandit prin Reconstituire, cota actuala 1/1, cota initiala 1/1 1) CHIȚU V GHEORGHÎȚA	A1

C. Partea III. SARCINI .


Inscrieri privind dezmembramintele dreptului de proprietate, drepturi reale de garanție și sarcini	Referințe
NU SUNT	

Anexa Nr. 1 La Partea I

Teren

Nr cadastral	Suprafaţa (mp)*	Observaţii / Referinţe
	17.500	

* Suprafaţa este determinată în planul de proiecţie Stereo 70.



Date referitoare la teren

Crt	Categorie folosinţă	Intravilan	Suprafaţa (mp)	Tarla	Parcelă	Nr. topo	Observaţii / Referinţe
1	arabil	NU	17.500	13	59	-	

Lungime Segmente

1) Valorile lungimilor segmentelor sunt obţinute din proiecţie în plan.

Punct început	X / Y	Punct sfârşit	X / Y	Lungime segment (** (m)
1	342.097,826 296.119,914	2	342.096,542 296.098,003	21.949
2	342.096,542 296.098,003	3	342.893,076 296.058,433	797.516
3	342.893,076 296.058,433	4	342.894,012 296.080,361	21.948
4	342.894,012 296.080,361	5	342.239,77 296.112,863	655.049
5	342.239,77 296.112,863	1	342.097,826 296.119,914	142.119

**** Lungimile segmentelor sunt determinate în planul de proiecție Stereo 70 și sunt rotunjite la 1 milimetru.**

***** Distanța dintre puncte este formată din segmente cumulate ce sunt mai mici decât valoarea 1 milimetru.**

**DATE DESPRE IMOBILUL NR. 3198**

Oficiul de Cadastru și Publicitate Imobiliară DOLJ
Biroul de Cadastru și Publicitate Imobiliară Craiova

A. Partea I. Descrierea imobilului

TEREN Extravilan

Adresa: Jud. Dolj, T13,P60

Nr. Crt	Nr cadastral Nr. topografic	Suprafața* (mp)	Observații / Referințe
A1		10.000	Sector cadastral:2 Teren neimprejmuit;

B. Partea II. Proprietari și acte

Inscrieri privitoare la dreptul de proprietate și alte drepturi reale	Referințe
/	
Act Administrativ nr. TDP3081, din 28/11/2003 emis de CJSDPAT DOLJ;	
B1	A1
Intabulare, drept de PROPRIETATE, dobandit prin Reconstituire, cota actuala 1/1, cota initiala 1/1	
1) POIANĂ ȘT DUMITRU	

C. Partea III. SARCINI .


Inscrieri privind dezmembramintele dreptului de proprietate, drepturi reale de garanție și sarcini	Referințe
NU SUNT	

Anexa Nr. 1 La Partea I

Teren

Nr cadastral	Suprafața (mp)*	Observații / Referințe
	10.000	

* Suprafața este determinată în planul de proiecție Stereo 70.



Date referitoare la teren

Crt	Categorie folosință	Intra vilan	Suprafața (mp)	Tarla	Parcelă	Nr. topo	Observații / Referințe
1	arabil	NU	10.000	13	60	-	

Lungime Segmente

1) Valorile lungimilor segmentelor sunt obținute din proiecție în plan.

Punct început	X / Y	Punct sfârșit	X / Y	Lungime segment (** (m)
1	342.096,542 296.098,003	2	342.095,809 296.085,487	12.537
2	342.095,809 296.085,487	3	342.892,542 296.045,906	797.716
3	342.892,542 296.045,906	4	342.893,076 296.058,433	12.538
4	342.893,076 296.058,433	1	342.096,542 296.098,003	797.516

** Lungimile segmentelor sunt determinate în planul de proiecție Stereo 70 și sunt rotunjite la 1 milimetru.

***** Distanţa dintre puncte este formată din segmente cumulate ce sunt mai mici decât valoarea 1 milimetru.**

**DATE DESPRE IMOBILUL NR. 3199**

Oficiul de Cadastru și Publicitate Imobiliară DOLJ
Biroul de Cadastru și Publicitate Imobiliară Craiova

A. Partea I. Descrierea imobilului

TEREN Extravilan

Adresa: Jud. Dolj, T13,P61

Nr. Crt	Nr cadastral Nr. topografic	Suprafața* (mp)	Observații / Referințe
A1	30721	7.500	Sector cadastral:2 Teren neimprejmuit;

B. Partea II. Proprietari și acte

Inscrieri privitoare la dreptul de proprietate și alte drepturi reale		Referințe
28958 / 18/03/2015		
Hotarare Judecatoreasca nr. sentinta civila nr 688, din 20/03/2013 emis de JUDECATORIA CALAFAT (dosar nr 1097/201/2013);		
B1	Intabulare, drept de PROPRIETATE, dobandit prin Hotarare Judecatoreasca, cota actuala 1/1, cota initiala 1/1 1) SC EAST WAY SPEDITION SRL, CIF:999999999999	A1
148959 / 27/07/2020		
Act Notarial nr. contract de ipoteca ut. nr. 659, din 16/07/2020 emis de Marincas Eugen;		
B2	Se noteaza interdictiile de instrainare, grevare, inchiriere, dezmembrare, comasare, restructurare, amenajare, construire, demolare 1) LIBRA INTERNET BANK SA, CIF:8119644	A1

C. Partea III. SARCINI


Inscrieri privind dezmembramintele dreptului de proprietate, drepturi reale de garanție și sarcini		Referințe
148959 / 27/07/2020		
Act Notarial nr. contract de ipoteca ut. nr. 659, din 16/07/2020 emis de Marincas Eugen;		
C1	Intabulare, drept de IPOTECA, Valoare:8000000 RON, si celelalte obligatii de plata afente creditului 1) LIBRA INTERNET BANK SA, CIF:8119644	A1

Anexa Nr. 1 La Partea I

Teren

Nr cadastral	Suprafața (mp)*	Observații / Referințe
30721	7.500	

* Suprafața este determinată în planul de proiecție Stereo 70.



Date referitoare la teren

Crt	Categorie folosință	Intravilan	Suprafața (mp)	Tarla	Parcelă	Nr. topo	Observații / Referințe
1	arabil	NU	7.500	13	61	-	

Lungime Segmente

1) Valorile lungimilor segmentelor sunt obținute din proiecție în plan.

Punct început	X / Y	Punct sfârșit	X / Y	Lungime segment (** (m)
1	342.095,809 296.085,487	2	342.095,259 296.076,101	9.402
2	342.095,259 296.076,101	3	342.892,141 296.036,514	797.865
3	342.892,141 296.036,514	4	342.892,542 296.045,906	9.401
4	342.892,542 296.045,906	1	342.095,809 296.085,487	797.716

** Lungimile segmentelor sunt determinate în planul de proiecție Stereo 70 și sunt rotunjite la 1 milimetru.

***** Distanţa dintre puncte este formată din segmente cumulate ce sunt mai mici decât valoarea 1 milimetru.**

**DATE DESPRE IMOBILUL NR. 3200**

Oficiul de Cadastru și Publicitate Imobiliară DOLJ
Biroul de Cadastru și Publicitate Imobiliară Craiova

A. Partea I. Descrierea imobilului

TEREN Extravilan

Adresa: Jud. Dolj, T13,P61/1

Nr. Crt	Nr cadastral Nr. topografic	Suprafața* (mp)	Observații / Referințe
A1	30722	15.216	Sector cadastral:2 Teren neimprejmuit;

B. Partea II. Proprietari și acte

Inscrieri privitoare la dreptul de proprietate și alte drepturi reale		Referințe
191272 / 28/09/2020		
Act Notarial nr. CM NR.123, din 23/04/1999 emis de BNP STOENESCU FLOREA (act administrativ nr TDP NR. 1531-48474 din 01.02.1995, emis de CJ DOLJ);		
B1	Intabulare, drept de PROPRIETATE, dobandit prin Succesiune, cota actuala 1/1, cota initiala 1/1 1) PRODAN MARIN MARCEL <i>OBSERVATII: defunct Prodan Ilie</i>	A1

C. Partea III. SARCINI .


Inscrieri privind dezmembramintele dreptului de proprietate, drepturi reale de garanție și sarcini	Referințe
NU SUNT	

Anexa Nr. 1 La Partea I

Teren

Nr cadastral	Suprafața (mp)*	Observații / Referințe
30722	15.216	

* Suprafața este determinată în planul de proiecție Stereo 70.



Date referitoare la teren

Crt	Categorie folosință	Intra vilan	Suprafața (mp)	Tarla	Parcelă	Nr. topo	Observații / Referințe
1	arabil	NU	15.216	13	61/1	-	

Lungime Segmente

1) Valorile lungimilor segmentelor sunt obținute din proiecție în plan.

Punct început	X / Y	Punct sfârșit	X / Y	Lungime segment (** (m)
1	342.095,259 296.076,101	2	342.094,143 296.057,066	19.068
2	342.094,143 296.057,066	3	342.891,328 296.017,463	798.168
3	342.891,328 296.017,463	4	342.892,141 296.036,514	19.068
4	342.892,141 296.036,514	1	342.095,259 296.076,101	797.865

** Lungimile segmentelor sunt determinate în planul de proiecție Stereo 70 și sunt rotunjite la 1 milimetru.

***** Distanţa dintre puncte este formată din segmente cumulate ce sunt mai mici decât valoarea 1 milimetru.**

**DATE DESPRE IMOBILUL NR. 3201**

Oficiul de Cadastru și Publicitate Imobiliară DOLJ
Biroul de Cadastru și Publicitate Imobiliară Craiova

A. Partea I. Descrierea imobilului

TEREN Extravilan

Adresa: Jud. Dolj, T13,P62

Nr. Crt	Nr cadastral Nr. topografic	Suprafața* (mp)	Observații / Referințe
A1		3.646	Sector cadastral:2 Teren neimprejmuit;

B. Partea II. Proprietari și acte

Inscrieri privitoare la dreptul de proprietate și alte drepturi reale		Referințe
/		
Act Administrativ nr. TDP854-59058, din 04/03/1994 emis de CJSDPAT DOLJ;		
B1	Intabulare, drept de PROPRIETATE, dobandit prin Constituire, cota actuala 1/1, cota initiala 1/1 1) CHIORALIA GHE ILIE	A1

C. Partea III. SARCINI .


Inscrieri privind dezmembramintele dreptului de proprietate, drepturi reale de garanție și sarcini	Referințe
NU SUNT	

Anexa Nr. 1 La Partea I

Teren

Nr cadastral	Suprafața (mp)*	Observații / Referințe
	3.646	

* Suprafața este determinată în planul de proiecție Stereo 70.



Date referitoare la teren

Crt	Categorie folosință	Intra vilan	Suprafața (mp)	Tarla	Parcelă	Nr. topo	Observații / Referințe
1	arabil	NU	3.646	13	62	-	

Lungime Segmente

1) Valorile lungimilor segmentelor sunt obținute din proiecție în plan.

Punct început	X / Y	Punct sfârșit	X / Y	Lungime segment (** (m)
1	342.094,143 296.057,066	2	342.093,876 296.052,506	4.568
2	342.093,876 296.052,506	3	342.891,133 296.012,9	798.24
3	342.891,133 296.012,9	4	342.891,328 296.017,463	4.567
4	342.891,328 296.017,463	1	342.094,143 296.057,066	798.168

** Lungimile segmentelor sunt determinate în planul de proiecție Stereo 70 și sunt rotunjite la 1 milimetru.

***** Distanţa dintre puncte este formată din segmente cumulate ce sunt mai mici decât valoarea 1 milimetru.**

**DATE DESPRE IMOBILUL NR. 3202**

Oficiul de Cadastru și Publicitate Imobiliară DOLJ
Biroul de Cadastru și Publicitate Imobiliară Craiova

A. Partea I. Descrierea imobilului

TEREN Extravilan

Adresa: Jud. Dolj, T13,P63

Nr. Crt	Nr cadastral Nr. topografic	Suprafața* (mp)	Observații / Referințe
A1		5.000	Sector cadastral:2 Teren neimprejmuit;

B. Partea II. Proprietari și acte

Inscrieri privitoare la dreptul de proprietate și alte drepturi reale	Referințe
/	
Act Administrativ nr. TDP41759023, din 13/10/1993 emis de CJSDPAT DOLJ;	
B1	A1
Intabulare, drept de PROPRIETATE, dobandit prin Constituire, cota actuala 1/1, cota initiala 1/1 1) CHIORALIA I ANIȘOARA	

C. Partea III. SARCINI .


Inscrieri privind dezmembramintele dreptului de proprietate, drepturi reale de garanție și sarcini	Referințe
NU SUNT	

Anexa Nr. 1 La Partea I

Teren

Nr cadastral	Suprafața (mp)*	Observații / Referințe
	5.000	

* Suprafața este determinată în planul de proiecție Stereo 70.



Date referitoare la teren

Crt	Categorie folosință	Intravilan	Suprafața (mp)	Tarla	Parcelă	Nr. topo	Observații / Referințe
1	arabil	NU	5.000	13	63	-	

Lungime Segmente

1) Valorile lungimilor segmentelor sunt obținute din proiecție în plan.

Punct început	X / Y	Punct sfârșit	X / Y	Lungime segment (** (m)
1	342.093,876 296.052,506	2	342.093,779 296.050,849	1.66
2	342.093,779 296.050,849	3	342.093,557 296.046,251	4.603
3	342.093,557 296.046,251	4	342.890,866 296.006,642	798.292
4	342.890,866 296.006,642	5	342.891,133 296.012,9	6.264
5	342.891,133 296.012,9	1	342.093,876 296.052,506	798.24

**** Lungimile segmentelor sunt determinate în planul de proiecție Stereo 70 și sunt rotunjite la 1 milimetru.**

***** Distanța dintre puncte este formată din segmente cumulate ce sunt mai mici decât valoarea 1 milimetru.**

**DATE DESPRE IMOBILUL NR. 3203**

Oficiul de Cadastru și Publicitate Imobiliară DOLJ
Biroul de Cadastru și Publicitate Imobiliară Craiova

A. Partea I. Descrierea imobilului

TEREN Extravilan

Adresa: Jud. Dolj, T13,P64

Nr. Crt	Nr cadastral Nr. topografic	Suprafața* (mp)	Observații / Referințe
A1		4.646	Sector cadastral:2 Teren neimprejmuit;

B. Partea II. Proprietari și acte

Inscrieri privitoare la dreptul de proprietate și alte drepturi reale	Referințe
/	
Act Administrativ nr. TDP454-59023, din 18/11/1993 emis de CJSDPAT DOLJ;	
B1	A1
Intabulare, drept de PROPRIETATE, dobandit prin Constituire, cota actuala 1/1, cota initiala 1/1	
1) STEFAN I LINA	

C. Partea III. SARCINI .


Inscrieri privind dezmembramintele dreptului de proprietate, drepturi reale de garanție și sarcini	Referințe
NU SUNT	

Anexa Nr. 1 La Partea I

Teren

Nr cadastral	Suprafața (mp)*	Observații / Referințe
	4.646	

* Suprafața este determinată în planul de proiecție Stereo 70.



Date referitoare la teren

Crt	Categorie folosință	Intra vilan	Suprafața (mp)	Tarla	Parcelă	Nr. topo	Observații / Referințe
1	arabil	NU	4.646	13	64	-	

Lungime Segmente

1) Valorile lungimilor segmentelor sunt obținute din proiecție în plan.

Punct început	X / Y	Punct sfârșit	X / Y	Lungime segment (** (m)
1	342.093,557 296.046,251	2	342.093,276 296.040,438	5.82
2	342.093,276 296.040,438	3	342.890,618 296.000,827	798.325
3	342.890,618 296.000,827	4	342.890,866 296.006,642	5.82
4	342.890,866 296.006,642	1	342.093,557 296.046,251	798.292

** Lungimile segmentelor sunt determinate în planul de proiecție Stereo 70 și sunt rotunjite la 1 milimetru.

***** Distanţa dintre puncte este formată din segmente cumulate ce sunt mai mici decât valoarea 1 milimetru.**

**DATE DESPRE IMOBILUL NR. 3204**

Oficiul de Cadastru și Publicitate Imobiliară DOLJ
Biroul de Cadastru și Publicitate Imobiliară Craiova

A. Partea I. Descrierea imobilului

TEREN Extravilan

Adresa: Jud. Dolj, T13,P65

Nr. Crt	Nr cadastral Nr. topografic	Suprafața* (mp)	Observații / Referințe
A1	30726	5.200	Sector cadastral:2 Teren neimprejmuit;

B. Partea II. Proprietari și acte

Inscrieri privitoare la dreptul de proprietate și alte drepturi reale	Referințe
114248 / 22/09/2015	
Act Notarial nr. contract de vanzare aut nr 2766, din 18/09/2015 emis de NP BUDIANA IONUT RAZVAN;	
B1	A1
Intabulare, drept de PROPRIETATE, dobandit prin Conventie, cota actuala 1/1, cota initiala 1/1	
1) RADU ELENA CORINA	
2) RADU MARIN	

C. Partea III. SARCINI .


Inscrieri privind dezmembramintele dreptului de proprietate, drepturi reale de garanție și sarcini	Referințe
NU SUNT	

Anexa Nr. 1 La Partea I

Teren

Nr cadastral	Suprafaţa (mp)*	Observații / Referințe
30726	5.200	

* Suprafața este determinată în planul de proiecție Stereo 70.



Date referitoare la teren

Crt	Categorie folosință	Intravilan	Suprafața (mp)	Tarla	Parcelă	Nr. topo	Observații / Referințe
1	arabil	NU	5.200	13	65	-	

Lungime Segmente

1) Valorile lungimilor segmentelor sunt obținute din proiecție în plan.

Punct început	X / Y	Punct sfârșit	X / Y	Lungime segment (** (m)
1	342.890,618 296.000,827	2	342.093,276 296.040,438	798.325
2	342.093,276 296.040,438	3	342.092,961 296.033,932	6.514
3	342.092,961 296.033,932	4	342.890,34 295.994,319	798.362
4	342.890,34 295.994,319	1	342.890,618 296.000,827	6.514

** Lungimile segmentelor sunt determinate în planul de proiecție Stereo 70 și sunt rotunjite la 1 milimetru.

***** Distanţa dintre puncte este formată din segmente cumulate ce sunt mai mici decât valoarea 1 milimetru.**

**DATE DESPRE IMOBILUL NR. 3205**

Oficiul de Cadastru și Publicitate Imobiliară DOLJ
Biroul de Cadastru și Publicitate Imobiliară Craiova

A. Partea I. Descrierea imobilului

TEREN Extravilan

Adresa: Jud. Dolj, T13,P66

Nr. Crt	Nr cadastral Nr. topografic	Suprafața* (mp)	Observații / Referințe
A1		5.000	Sector cadastral:2 Teren neimprejmuit;

B. Partea II. Proprietari și acte

Inscrieri privitoare la dreptul de proprietate și alte drepturi reale	Referințe
/	
Act Administrativ nr. TDP41959023, din 13/10/1993 emis de CJSDPAT DOLJ;	
B1	A1
Intabulare, drept de PROPRIETATE, dobandit prin Constituire, cota actuala 1/1, cota initiala 1/1 1) BORDEI I MARIANA	

C. Partea III. SARCINI .


Inscrieri privind dezmembramintele dreptului de proprietate, drepturi reale de garanție și sarcini	Referințe
NU SUNT	

Anexa Nr. 1 La Partea I

Teren

Nr cadastral	Suprafața (mp)*	Observații / Referințe
	5.000	

* Suprafața este determinată în planul de proiecție Stereo 70.



Date referitoare la teren

Crt	Categorie folosință	Intravilan	Suprafața (mp)	Tarla	Parcelă	Nr. topo	Observații / Referințe
1	arabil	NU	5.000	13	66	-	

Lungime Segmente

1) Valorile lungimilor segmentelor sunt obținute din proiecție în plan.

Punct început	X / Y	Punct sfârșit	X / Y	Lungime segment (** (m)
1	342.092,961 296.033,932	2	342.092,659 296.027,676	6.263
2	342.092,659 296.027,676	3	342.890,073 295.988,062	798.397
3	342.890,073 295.988,062	4	342.890,34 295.994,319	6.263
4	342.890,34 295.994,319	1	342.092,961 296.033,932	798.362

** Lungimile segmentelor sunt determinate în planul de proiecție Stereo 70 și sunt rotunjite la 1 milimetru.

***** Distanţa dintre puncte este formată din segmente cumulate ce sunt mai mici decât valoarea 1 milimetru.**

**DATE DESPRE IMOBILUL NR. 3206**

Oficiul de Cadastru și Publicitate Imobiliară DOLJ
Biroul de Cadastru și Publicitate Imobiliară Craiova

A. Partea I. Descrierea imobilului

TEREN Extravilan

Adresa: Jud. Dolj, T13,P67

Nr. Crt	Nr cadastral Nr. topografic	Suprafața* (mp)	Observații / Referințe
A1		3.596	Sector cadastral:2 Teren neimprejmuit;

B. Partea II. Proprietari și acte

Inscrieri privitoare la dreptul de proprietate și alte drepturi reale	Referințe
/	
Act Administrativ nr. TDP1047-45342, din 19/05/1994 emis de CJSDPAT DOLJ;	
B1	A1
Intabulare, drept de PROPRIETATE, dobandit prin Constituire, cota actuala 1/1, cota initiala 1/1	
1) BORDEI ȘT MARIA	

C. Partea III. SARCINI .


Inscrieri privind dezmembramintele dreptului de proprietate, drepturi reale de garanție și sarcini	Referințe
NU SUNT	

Anexa Nr. 1 La Partea I

Teren

Nr cadastral	Suprafața (mp)*	Observații / Referințe
	3.596	

* Suprafața este determinată în planul de proiecție Stereo 70.



Date referitoare la teren

Crt	Categorie folosință	Intravilan	Suprafața (mp)	Tarla	Parcelă	Nr. topo	Observații / Referințe
1	arabil	NU	3.596	13	67	-	

Lungime Segmente

1) Valorile lungimilor segmentelor sunt obținute din proiecție în plan.

Punct început	X / Y	Punct sfârșit	X / Y	Lungime segment (** (m)
1	342.890,073 295.988,062	2	342.092,659 296.027,676	798.397
2	342.092,659 296.027,676	3	342.092,442 296.023,178	4.503
3	342.092,442 296.023,178	4	342.889,881 295.983,562	798.422
4	342.889,881 295.983,562	1	342.890,073 295.988,062	4.504

** Lungimile segmentelor sunt determinate în planul de proiecție Stereo 70 și sunt rotunjite la 1 milimetru.

***** Distanţa dintre puncte este formată din segmente cumulate ce sunt mai mici decât valoarea 1 milimetru.**

**DATE DESPRE IMOBILUL NR. 3207**

Oficiul de Cadastru și Publicitate Imobiliară DOLJ
Biroul de Cadastru și Publicitate Imobiliară Craiova

A. Partea I. Descrierea imobilului

TEREN Extravilan

Adresa: Jud. Dolj, T13,P68

Nr. Crt	Nr cadastral Nr. topografic	Suprafața* (mp)	Observații / Referințe
A1	30729	3.438	Sector cadastral:2 Teren neimprejmuit;

B. Partea II. Proprietari și acte

Inscrieri privitoare la dreptul de proprietate și alte drepturi reale		Referințe
171788 / 12/12/2016		
Act Administrativ nr. TITLU DE PROPRIETATE NR. 2342-2214, din 30/10/1996 emis de COMISIA JUDETEANA DOLJ (act administrativ nr adeverinta nr 11216 din 07.12.2016, emis de Primaria Cetate);		
B1	Intabulare, drept de PROPRIETATE, dobandit prin Construire, cota actuala 1/1, cota initiala 1/1 1) ION ZAMBILICA	A1

C. Partea III. SARCINI .


Inscrieri privind dezmembramintele dreptului de proprietate, drepturi reale de garanție și sarcini	Referințe
NU SUNT	

Anexa Nr. 1 La Partea I

Teren

Nr cadastral	Suprafața (mp)*	Observații / Referințe
30729	3.438	

* Suprafața este determinată în planul de proiecție Stereo 70.



Date referitoare la teren

Crt	Categorie folosință	Intravilan	Suprafața (mp)	Tarla	Parcelă	Nr. topo	Observații / Referințe
1	arabil	NU	3.438	13	68	-	

Lungime Segmente

1) Valorile lungimilor segmentelor sunt obținute din proiecție în plan.

Punct început	X / Y	Punct sfârșit	X / Y	Lungime segment (** (m)
1	342.092,442 296.023,178	2	342.092,234 296.018,877	4.306
2	342.092,234 296.018,877	3	342.889,697 295.979,26	798.446
3	342.889,697 295.979,26	4	342.889,881 295.983,562	4.306
4	342.889,881 295.983,562	1	342.092,442 296.023,178	798.422

** Lungimile segmentelor sunt determinate în planul de proiecție Stereo 70 și sunt rotunjite la 1 milimetru.

***** Distanţa dintre puncte este formată din segmente cumulate ce sunt mai mici decât valoarea 1 milimetru.**

**DATE DESPRE IMOBILUL NR. 3208**

Oficiul de Cadastru și Publicitate Imobiliară DOLJ
Biroul de Cadastru și Publicitate Imobiliară Craiova

A. Partea I. Descrierea imobilului

TEREN Extravilan

Adresa: Jud. Dolj, T13,P69

Nr. Crt	Nr cadastral Nr. topografic	Suprafața* (mp)	Observații / Referințe
A1	30730	3.790	Sector cadastral:2 Teren neimprejmuit;

B. Partea II. Proprietari și acte

Inscrieri privitoare la dreptul de proprietate și alte drepturi reale		Referințe
72633 / 30/05/2016		
Act Notarial nr. Contract de vanzare aut nr 1551, din 17/05/2016 emis de BNP BUDIANA IONUT RAZVAN;		
B1	Intabulare, drept de PROPRIETATE, dobandit prin Conventie, cota actuala 1/1, cota initiala 1/1 1) EAST WAY SPEDITION SRL, CIF:13176107	A1
148962 / 27/07/2020		
Act Notarial nr. Contract de ipoteca 659, din 16/07/2020 emis de Marincas Eugen;		
B2	se noteaza interdictiile de instrainare, grevare cu sarcini, inchiriere, dezmembrare, alipire, construire, demolare, restructurare si amenajare 1) LIBRA INTERNET BANK SA, CIF:8119644	A1

C. Partea III. SARCINI


Inscrieri privind dezmembramintele dreptului de proprietate, drepturi reale de garanție și sarcini		Referințe
148962 / 27/07/2020		
Act Notarial nr. Contract de ipoteca 659, din 16/07/2020 emis de Marincas Eugen;		
C1	Intabulare, drept de IPOTECA, Valoare:8000000 RONPlus celelalte obligatii de plata aferente creditului 1) LIBRA INTERNET BANK SA, CIF:8119644	A1

Anexa Nr. 1 La Partea I

Teren

Nr cadastral	Suprafața (mp)*	Observații / Referințe
30730	3.790	

* Suprafața este determinată în planul de proiecție Stereo 70.



Date referitoare la teren

Crt	Categorie folosință	Intra vilan	Suprafața (mp)	Tarla	Parcelă	Nr. topo	Observații / Referințe
1	arabil	NU	3.790	13	69	-	

Lungime Segmente

1) Valorile lungimilor segmentelor sunt obținute din proiecție în plan.

Punct început	X / Y	Punct sfârșit	X / Y	Lungime segment (** (m)
1	342.092,234 296.018,877	2	342.092,005 296.014,136	4.747
2	342.092,005 296.014,136	3	342.889,495 295.974,518	798.473
3	342.889,495 295.974,518	4	342.889,697 295.979,26	4.746
4	342.889,697 295.979,26	1	342.092,234 296.018,877	798.446

** Lungimile segmentelor sunt determinate în planul de proiecție Stereo 70 și sunt rotunjite la 1 milimetru.

***** Distanţa dintre puncte este formată din segmente cumulate ce sunt mai mici decât valoarea 1 milimetru.**

**DATE DESPRE IMOBILUL NR. 3209**

Oficiul de Cadastru și Publicitate Imobiliară DOLJ
Biroul de Cadastru și Publicitate Imobiliară Craiova

A. Partea I. Descrierea imobilului

TEREN Extravilan

Adresa: Jud. Dolj, T13,P70

Nr. Crt	Nr cadastral Nr. topografic	Suprafața* (mp)	Observații / Referințe
A1	30731	5.000	Sector cadastral:2 Teren neimprejmuit;

B. Partea II. Proprietari și acte

Inscrieri privitoare la dreptul de proprietate și alte drepturi reale		Referințe
79459 / 13/06/2016		
Act Notarial nr. contract de vanzare nr 1770, din 07/06/2016 emis de BUDIANA IONUT RAZVAN;		
B1	Intabulare, drept de PROPRIETATE, dobandit prin Conventie, cota actuala 1/1, cota initiala 1/1 1) RADU ELENA CORINA 2) RADU MARIN	A1

C. Partea III. SARCINI .


Inscrieri privind dezmembramintele dreptului de proprietate, drepturi reale de garanție și sarcini	Referințe
NU SUNT	

Anexa Nr. 1 La Partea I

Teren

Nr cadastral	Suprafața (mp)*	Observații / Referințe
30731	5.000	

* Suprafața este determinată în planul de proiecție Stereo 70.



Date referitoare la teren

Crt	Categorie folosință	Intravilan	Suprafața (mp)	Tarla	Parcelă	Nr. topo	Observații / Referințe
1	arabil	NU	5.000	13	70	-	

Lungime Segmente

1) Valorile lungimilor segmentelor sunt obținute din proiecție în plan.

Punct început	X / Y	Punct sfârșit	X / Y	Lungime segment (** (m)
1	342.092,005 296.014,136	2	342.091,702 296.007,881	6.262
2	342.091,702 296.007,881	3	342.240,466 296.000,491	148.947
3	342.240,466 296.000,491	4	342.889,228 295.968,261	649.562
4	342.889,228 295.968,261	5	342.889,495 295.974,518	6.263
5	342.889,495 295.974,518	1	342.092,005 296.014,136	798.473

**** Lungimile segmentelor sunt determinate în planul de proiecție Stereo 70 și sunt rotunjite la 1 milimetru.**

***** Distanța dintre puncte este formată din segmente cumulate ce sunt mai mici decât valoarea 1 milimetru.**

**DATE DESPRE IMOBILUL NR. 3210**

Oficiul de Cadastru și Publicitate Imobiliară DOLJ
Biroul de Cadastru și Publicitate Imobiliară Craiova

A. Partea I. Descrierea imobilului

TEREN Extravilan

Adresa: Jud. Dolj, T13,P71

Nr. Crt	Nr cadastral Nr. topografic	Suprafața* (mp)	Observații / Referințe
A1	30732	3.544	Sector cadastral:2 Teren neimprejmuit;

B. Partea II. Proprietari și acte

Inscrieri privitoare la dreptul de proprietate și alte drepturi reale		Referințe
10158 / 06/02/2013		
Hotarare Judecatoreasca nr. 1842, din 18/10/2011 emis de Judecatoria Calafat (Dosar nr. 2883/201/2011, Referat nr. 53728/2012- Serviciul Cadastru);		
B1	Intabulare, drept de PROPRIETATE, dobandit prin Hotarare Judecatoreasca, cota actuala 1/1, cota initiala 1/1 1) SC EAST WAY SPEDITION SRL, CIF:999999999999	A1
148870 / 27/07/2020		
Act Notarial nr. Contract de ipoteca aut. nr. 659, din 16/07/2020 emis de NP Marincas Eugen;		
B2	Se noteaza interdictiile de instrainare, grevare , inchiriere, dezmembrare, comasare, restructurare , amenajare, construire, demolare , in favoarea lui 1) LIBRA INTERNET BANK SA, CIF:8119644	A1

C. Partea III. SARCINI


Inscrieri privind dezmembramintele dreptului de proprietate, drepturi reale de garanție și sarcini		Referințe
148870 / 27/07/2020		
Act Notarial nr. Contract de ipoteca aut. nr. 659, din 16/07/2020 emis de NP Marincas Eugen;		
C1	Intabulare, drept de IPOTECA, Valoare:8000000 RONsi celelalte obligatii de plata aferente creditului 1) LIBRA INTERNET BANK SA, CIF:8119644	A1

Anexa Nr. 1 La Partea I

Teren

Nr cadastral	Suprafața (mp)*	Observații / Referințe
30732	3.544	

* Suprafața este determinată în planul de proiecție Stereo 70.



Date referitoare la teren

Crt	Categorie folosință	Intravilan	Suprafața (mp)	Tarla	Parcelă	Nr. topo	Observații / Referințe
1	arabil	NU	3.544	13	71	-	

Lungime Segmente

1) Valorile lungimilor segmentelor sunt obținute din proiecție în plan.

Punct început	X / Y	Punct sfârșit	X / Y	Lungime segment (** (m)
1	342.091,702 296.007,881	2	342.091,488 296.003,448	4.438
2	342.091,488 296.003,448	3	342.889,038 295.963,827	798.534
3	342.889,038 295.963,827	4	342.889,228 295.968,261	4.438
4	342.889,228 295.968,261	5	342.240,466 296.000,491	649.562
5	342.240,466 296.000,491	1	342.091,702 296.007,881	148.947

**** Lungimile segmentelor sunt determinate în planul de proiecție Stereo 70 și sunt rotunjite la 1 milimetru.**

***** Distanța dintre puncte este formată din segmente cumulate ce sunt mai mici decât valoarea 1 milimetru.**

**DATE DESPRE IMOBILUL NR. 3211**

Oficiul de Cadastru și Publicitate Imobiliară DOLJ
Biroul de Cadastru și Publicitate Imobiliară Craiova

A. Partea I. Descrierea imobilului

TEREN Extravilan

Adresa: Jud. Dolj, T13,P72

Nr. Crt	Nr cadastral Nr. topografic	Suprafața* (mp)	Observații / Referințe
A1		23.444	Sector cadastral:2 Teren neimprejmuit;

B. Partea II. Proprietari și acte

Inscrieri privitoare la dreptul de proprietate și alte drepturi reale		Referințe
/		
Act Administrativ nr. TDP1561-48474, din 30/01/1995 emis de CJSDPAT DOLJ;		
B1	Intabulare, drept de PROPRIETATE, dobandit prin Reconstituire, cota actuala 1/1, cota initiala 1/1 1) LUPU I GHEORGHE	A1

C. Partea III. SARCINI .


Inscrieri privind dezmembramintele dreptului de proprietate, drepturi reale de garanție și sarcini	Referințe
NU SUNT	

Anexa Nr. 1 La Partea I

Teren

Nr cadastral	Suprafaţa (mp)*	Observații / Referințe
	23.444	

* Suprafața este determinată în planul de proiecție Stereo 70.



Date referitoare la teren

Crt	Categorie folosință	Intravilan	Suprafața (mp)	Tarla	Parcelă	Nr. topo	Observații / Referințe
1	arabil	NU	23.444	13	72	-	

Lungime Segmente

1) Valorile lungimilor segmentelor sunt obținute din proiecție în plan.

Punct început	X / Y	Punct sfârșit	X / Y	Lungime segment (** (m)
1	342.091,488 296.003,448	2	342.090,071 295.974,124	29.358
2	342.090,071 295.974,124	3	342.887,623 295.934,503	798.536
3	342.887,623 295.934,503	4	342.888,968 295.962,18	27.71
4	342.888,968 295.962,18	5	342.889,038 295.963,827	1.648
5	342.889,038 295.963,827	1	342.091,488 296.003,448	798.534

**** Lungimile segmentelor sunt determinate în planul de proiecție Stereo 70 și sunt rotunjite la 1 milimetru.**

***** Distanța dintre puncte este formată din segmente cumulate ce sunt mai mici decât valoarea 1 milimetru.**

**DATE DESPRE IMOBILUL NR. 3212**

Oficiul de Cadastru și Publicitate Imobiliară DOLJ
Biroul de Cadastru și Publicitate Imobiliară Craiova

A. Partea I. Descrierea imobilului

TEREN Extravilan

Adresa: Jud. Dolj, T13,P73

Nr. Crt	Nr cadastral Nr. topografic	Suprafața* (mp)	Observații / Referințe
A1	30734	3.741	Sector cadastral:2 Teren neimprejmuit;

B. Partea II. Proprietari și acte

Inscrieri privitoare la dreptul de proprietate și alte drepturi reale	Referințe
277424 / 19/11/2021	
Act Administrativ nr. TDP NR.1070-45342, din 11/05/1994 emis de CJ DOLJ;	
B1	A1
Intabulare, drept de PROPRIETATE, dobandit prin Constituire, cota actuala 1/1, cota initiala 1/1	
1) LUPU CONSTANTA	

C. Partea III. SARCINI .


Inscrieri privind dezmembramintele dreptului de proprietate, drepturi reale de garanție și sarcini	Referințe
NU SUNT	

Anexa Nr. 1 La Partea I

Teren

Nr cadastral	Suprafața (mp)*	Observații / Referințe
30734	3.741	

* Suprafața este determinată în planul de proiecție Stereo 70.



Date referitoare la teren

Crt	Categorie folosință	Intravilan	Suprafața (mp)	Tarla	Parcelă	Nr. topo	Observații / Referințe
1	arabil	NU	3.741	13	73	-	

Lungime Segmente

1) Valorile lungimilor segmentelor sunt obținute din proiecție în plan.

Punct început	X / Y	Punct sfârșit	X / Y	Lungime segment (** (m)
1	342.090,071 295.974,124	2	342.089,845 295.969,444	4.685
2	342.089,845 295.969,444	3	342.208,533 295.963,548	118.834
3	342.208,533 295.963,548	4	342.887,396 295.929,823	679.7
4	342.887,396 295.929,823	5	342.887,623 295.934,503	4.686
5	342.887,623 295.934,503	1	342.090,071 295.974,124	798.536

**** Lungimile segmentelor sunt determinate în planul de proiecție Stereo 70 și sunt rotunjite la 1 milimetru.**

***** Distanța dintre puncte este formată din segmente cumulate ce sunt mai mici decât valoarea 1 milimetru.**

**DATE DESPRE IMOBILUL NR. 3213**

Oficiul de Cadastru și Publicitate Imobiliară DOLJ
Biroul de Cadastru și Publicitate Imobiliară Craiova

A. Partea I. Descrierea imobilului

TEREN Extravilan

Adresa: Jud. Dolj, T13,P74

Nr. Crt	Nr cadastral Nr. topografic	Suprafața* (mp)	Observații / Referințe
A1		9.100	Sector cadastral:2 Teren neimprejmuit;

B. Partea II. Proprietari și acte

Inscrieri privitoare la dreptul de proprietate și alte drepturi reale	Referințe
/	
Act Administrativ nr. TDP405-59023, din 13/10/1993 emis de CJSDPAT DOLJ;	
B1	A1
Intabulare, drept de PROPRIETATE, dobandit prin Reconstituire, cota actuala 1/1, cota initiala 1/1	
1) TĂPOIU I NICOLAE	

C. Partea III. SARCINI .


Inscrieri privind dezmembramintele dreptului de proprietate, drepturi reale de garanție și sarcini	Referințe
NU SUNT	

Anexa Nr. 1 La Partea I

Teren

Nr cadastral	Suprafața (mp)*	Observații / Referințe
	9.100	

* Suprafața este determinată în planul de proiecție Stereo 70.



Date referitoare la teren

Crt	Categorie folosință	Intra vilan	Suprafața (mp)	Tarla	Parcelă	Nr. topo	Observații / Referințe
1	arabil	NU	9.100	13	74	-	

Lungime Segmente

1) Valorile lungimilor segmentelor sunt obținute din proiecție în plan.

Punct început	X / Y	Punct sfârșit	X / Y	Lungime segment (** (m)
1	342.089,845 295.969,444	2	342.089,295 295.958,062	11.395
2	342.089,295 295.958,062	3	342.886,843 295.918,441	798.532
3	342.886,843 295.918,441	4	342.887,396 295.929,823	11.395
4	342.887,396 295.929,823	5	342.208,533 295.963,548	679.7
5	342.208,533 295.963,548	1	342.089,845 295.969,444	118.834

**** Lungimile segmentelor sunt determinate în planul de proiecție Stereo 70 și sunt rotunjite la 1 milimetru.**

***** Distanța dintre puncte este formată din segmente cumulate ce sunt mai mici decât valoarea 1 milimetru.**

**DATE DESPRE IMOBILUL NR. 3214**

Oficiul de Cadastru și Publicitate Imobiliară DOLJ
Biroul de Cadastru și Publicitate Imobiliară Craiova

A. Partea I. Descrierea imobilului

TEREN Extravilan

Adresa: Jud. Dolj, T13,P75

Nr. Crt	Nr cadastral Nr. topografic	Suprafața* (mp)	Observații / Referințe
A1		15.000	Sector cadastral:2 Teren neimprejmuit;

B. Partea II. Proprietari și acte

Inscrieri privitoare la dreptul de proprietate și alte drepturi reale		Referințe
/		
Act Administrativ nr. TDP1563-48474, din 30/01/1995 emis de CJSDPAT DOLJ;		
B1	Intabulare, drept de PROPRIETATE, dobandit prin Reconstituire, cota actuala 1/1, cota initiala 1/1 1) ȚĂPOIU I NICOLAE	A1

C. Partea III. SARCINI .


Inscrieri privind dezmembramintele dreptului de proprietate, drepturi reale de garanție și sarcini	Referințe
NU SUNT	

Anexa Nr. 1 La Partea I

Teren

Nr cadastral	Suprafaţa (mp)*	Observații / Referințe
	15.000	

* Suprafața este determinată în planul de proiecție Stereo 70.



Date referitoare la teren

Crt	Categorie folosință	Intravilan	Suprafața (mp)	Tarla	Parcelă	Nr. topo	Observații / Referințe
1	arabil	NU	15.000	13	75	-	

Lungime Segmente

1) Valorile lungimilor segmentelor sunt obținute din proiecție în plan.

Punct început	X / Y	Punct sfârșit	X / Y	Lungime segment (** (m)
1	342.089,295 295.958,062	2	342.088,388 295.939,299	18.785
2	342.088,388 295.939,299	3	342.885,931 295.899,678	798.527
3	342.885,931 295.899,678	4	342.886,843 295.918,441	18.785
4	342.886,843 295.918,441	1	342.089,295 295.958,062	798.532

** Lungimile segmentelor sunt determinate în planul de proiecție Stereo 70 și sunt rotunjite la 1 milimetru.

***** Distanţa dintre puncte este formată din segmente cumulate ce sunt mai mici decât valoarea 1 milimetru.**

**DATE DESPRE IMOBILUL NR. 3215**

Oficiul de Cadastru și Publicitate Imobiliară DOLJ
Biroul de Cadastru și Publicitate Imobiliară Craiova

A. Partea I. Descrierea imobilului

TEREN Extravilan

Adresa: Jud. Dolj, T13,P76

Nr. Crt	Nr cadastral Nr. topografic	Suprafața* (mp)	Observații / Referințe
A1		18.255	Sector cadastral:2 Teren neimprejmuit;

B. Partea II. Proprietari și acte

Inscrieri privitoare la dreptul de proprietate și alte drepturi reale	Referințe
/	
Act Notarial nr. CM 196, din 12/08/2010 emis de BNP Stoenescu Florea;	
B1	A1
Intabulare, drept de PROPRIETATE, dobandit prin Succesiune, cota actuala 1/1, cota initiala 1/1	
1) MERTESCU MARIA	

C. Partea III. SARCINI .


Inscrieri privind dezmembramintele dreptului de proprietate, drepturi reale de garanție și sarcini	Referințe
NU SUNT	

Anexa Nr. 1 La Partea I

Teren

Nr cadastral	Suprafața (mp)*	Observații / Referințe
	18.255	

* Suprafața este determinată în planul de proiecție Stereo 70.



Date referitoare la teren

Crt	Categorie folosință	Intravilan	Suprafața (mp)	Tarla	Parcelă	Nr. topo	Observații / Referințe
1	arabil	NU	18.255	13	76	-	

Lungime Segmente

1) Valorile lungimilor segmentelor sunt obținute din proiecție în plan.

Punct început	X / Y	Punct sfârșit	X / Y	Lungime segment (** (m)
1	342.885,931 295.899,678	2	342.088,388 295.939,299	798.527
2	342.088,388 295.939,299	3	342.087,354 295.917,907	21.417
3	342.087,354 295.917,907	4	342.087,298 295.916,464	1.444
4	342.087,298 295.916,464	5	342.884,822 295.876,844	798.508
5	342.884,822 295.876,844	1	342.885,931 295.899,678	22.861

**** Lungimile segmentelor sunt determinate în planul de proiecție Stereo 70 și sunt rotunjite la 1 milimetru.**

***** Distanța dintre puncte este formată din segmente cumulate ce sunt mai mici decât valoarea 1 milimetru.**

**DATE DESPRE IMOBILUL NR. 3216**

Oficiul de Cadastru și Publicitate Imobiliară DOLJ
Biroul de Cadastru și Publicitate Imobiliară Craiova

A. Partea I. Descrierea imobilului

TEREN Extravilan

Adresa: Jud. Dolj, T13,P77

Nr. Crt	Nr cadastral Nr. topografic	Suprafața* (mp)	Observații / Referințe
A1		9.036	Sector cadastral:2 Teren neimprejmuit;

B. Partea II. Proprietari și acte

Inscrieri privitoare la dreptul de proprietate și alte drepturi reale		Referințe
/		
Act Administrativ nr. TDP1525-48474, din 01/02/1995 emis de CJSDPAT DOLJ;		
B1	Intabulare, drept de PROPRIETATE, dobandit prin Reconstituire, cota actuala 1/1, cota initiala 1/1 1) MERTESCU D NICOLINA	A1

C. Partea III. SARCINI .


Inscrieri privind dezmembramintele dreptului de proprietate, drepturi reale de garanție și sarcini	Referințe
NU SUNT	

Anexa Nr. 1 La Partea I

Teren

Nr cadastral	Suprafața (mp)*	Observații / Referințe
	9.036	

* Suprafața este determinată în planul de proiecție Stereo 70.



Date referitoare la teren

Crt	Categorie folosință	Intravilan	Suprafața (mp)	Tarla	Parcelă	Nr. topo	Observații / Referințe
1	arabil	NU	9.036	13	77	-	

Lungime Segmente

1) Valorile lungimilor segmentelor sunt obținute din proiecție în plan.

Punct început	X / Y	Punct sfârșit	X / Y	Lungime segment (** (m)
1	342.087,298 295.916,464	2	342.086,859 295.905,155	11.318
2	342.086,859 295.905,155	3	342.884,273 295.865,541	798.397
3	342.884,273 295.865,541	4	342.884,822 295.876,844	11.316
4	342.884,822 295.876,844	1	342.087,298 295.916,464	798.508

** Lungimile segmentelor sunt determinate în planul de proiecție Stereo 70 și sunt rotunjite la 1 milimetru.

***** Distanţa dintre puncte este formată din segmente cumulate ce sunt mai mici decât valoarea 1 milimetru.**

**DATE DESPRE IMOBILUL NR. 3217**

Oficiul de Cadastru și Publicitate Imobiliară DOLJ
Biroul de Cadastru și Publicitate Imobiliară Craiova

A. Partea I. Descrierea imobilului

TEREN Extravilan

Adresa: Jud. Dolj, T13,P78

Nr. Crt	Nr cadastral Nr. topografic	Suprafața* (mp)	Observații / Referințe
A1		8.578	Sector cadastral:2 Teren neimprejmuit;

B. Partea II. Proprietari și acte

Inscrieri privitoare la dreptul de proprietate și alte drepturi reale	Referințe
/	
Act Administrativ nr. TDP1430-58136, din 27/01/1995 emis de CJSDPAT DOLJ;	
B1	A1
Intabulare, drept de PROPRIETATE, dobandit prin Reconstituire, cota actuala 1/1, cota initiala 1/1 1) GRIGOROIU I ECATERINA	

C. Partea III. SARCINI .


Inscrieri privind dezmembramintele dreptului de proprietate, drepturi reale de garanție și sarcini	Referințe
NU SUNT	

Anexa Nr. 1 La Partea I

Teren

Nr cadastral	Suprafața (mp)*	Observații / Referințe
	8.578	

* Suprafața este determinată în planul de proiecție Stereo 70.



Date referitoare la teren

Crt	Categorie folosință	Intravilan	Suprafața (mp)	Tarla	Parcelă	Nr. topo	Observații / Referințe
1	arabil	NU	8.578	13	78	-	

Lungime Segmente

1) Valorile lungimilor segmentelor sunt obținute din proiecție în plan.

Punct început	X / Y	Punct sfârșit	X / Y	Lungime segment (** (m)
1	342.086,859 295.905,155	2	342.086,443 295.894,418	10.745
2	342.086,443 295.894,418	3	342.883,752 295.854,809	798.292
3	342.883,752 295.854,809	4	342.884,273 295.865,541	10.745
4	342.884,273 295.865,541	1	342.086,859 295.905,155	798.397

** Lungimile segmentelor sunt determinate în planul de proiecție Stereo 70 și sunt rotunjite la 1 milimetru.

***** Distanţa dintre puncte este formată din segmente cumulate ce sunt mai mici decât valoarea 1 milimetru.**

**DATE DESPRE IMOBILUL NR. 3218**

Oficiul de Cadastru și Publicitate Imobiliară DOLJ
 Biroul de Cadastru și Publicitate Imobiliară Craiova

A. Partea I. Descrierea imobilului

TEREN Extravilan

Adresa: Jud. Dolj, T13,P79

Nr. Crt	Nr cadastral Nr. topografic	Suprafața* (mp)	Observații / Referințe
A1	30740	58.528	Sector cadastral:2 Teren neimprejmuit;

B. Partea II. Proprietari și acte

Inscrieri privitoare la dreptul de proprietate și alte drepturi reale		Referințe
77878 / 08/04/2020		
Act Notarial nr. AUT NR 363, din 03/04/2020 emis de Papa Eugenia;		
B1	Intabulare, drept de PROPRIETATE, dobandit prin Conventie, cota actuala 1/1, cota initiala 1/1 1) EAST WAY SPEDITION SRL, CIF:13176107	A1

C. Partea III. SARCINI .


Inscrieri privind dezmembramintele dreptului de proprietate, drepturi reale de garanție și sarcini	Referințe
NU SUNT	

Anexa Nr. 1 La Partea I

Teren

Nr cadastral	Suprafața (mp)*	Observații / Referințe
30740	58.528	

* Suprafața este determinată în planul de proiecție Stereo 70.



Date referitoare la teren

Crt	Categorie folosință	Intra vilan	Suprafața (mp)	Tarla	Parcelă	Nr. topo	Observații / Referințe
1	arabil	NU	58.528	13	79	-	

Lungime Segmente

1) Valorile lungimilor segmentelor sunt obținute din proiecție în plan.

Punct început	X / Y	Punct sfârșit	X / Y	Lungime segment (** (m)
1	342.086,443 295.894,418	2	342.083,599 295.821,119	73.354
2	342.083,599 295.821,119	3	342.880,192 295.781,546	797.575
3	342.880,192 295.781,546	4	342.883,752 295.854,809	73.349
4	342.883,752 295.854,809	1	342.086,443 295.894,418	798.292

** Lungimile segmentelor sunt determinate în planul de proiecție Stereo 70 și sunt rotunjite la 1 milimetru.

***** Distanţa dintre puncte este formată din segmente cumulate ce sunt mai mici decât valoarea 1 milimetru.**

**DATE DESPRE IMOBILUL NR. 3219**

Oficiul de Cadastru și Publicitate Imobiliară DOLJ
Biroul de Cadastru și Publicitate Imobiliară Craiova

A. Partea I. Descrierea imobilului

TEREN Extravilan

Adresa: Jud. Dolj, T13,P80

Nr. Crt	Nr cadastral Nr. topografic	Suprafața* (mp)	Observații / Referințe
A1		57.765	Sector cadastral:2 Teren neimprejmuit;

B. Partea II. Proprietari și acte

Inscrieri privitoare la dreptul de proprietate și alte drepturi reale	Referințe
/	
Act Administrativ nr. TDP2628-48330, din 14/10/1997 emis de CJSDPAT DOLJ;	
B1	A1
Intabulare, drept de PROPRIETATE, dobandit prin Reconstituire, cota actuala 1/1, cota initiala 1/1	
1) NADU N ALEXANDRU	
2) NADU N NICOLAE	
3) PRUNESCU N EUGENIA	
4) NADU N ANA	

C. Partea III. SARCINI .


Inscrieri privind dezmembramintele dreptului de proprietate, drepturi reale de garanție și sarcini	Referințe
NU SUNT	

Anexa Nr. 1 La Partea I

Teren

Nr cadastral	Suprafața (mp)*	Observații / Referințe
	57.765	

* Suprafața este determinată în planul de proiecție Stereo 70.



Date referitoare la teren

Crt	Categorie folosință	Intra vilan	Suprafața (mp)	Tarla	Parcelă	Nr. topo	Observații / Referințe
1	arabil	NU	57.765	13	80	-	

Lungime Segmente

1) Valorile lungimilor segmentelor sunt obținute din proiecție în plan.

Punct început	X / Y	Punct sfârșit	X / Y	Lungime segment (** (m)
1	342.083,599 295.821,119	2	342.081,745 295.773,321	47.834
2	342.081,745 295.773,321	3	342.080,749 295.748,732	24.609
3	342.080,749 295.748,732	4	342.877,091 295.709,171	797.324
4	342.877,091 295.709,171	5	342.880,027 295.778,154	69.045
5	342.880,027 295.778,154	6	342.880,192 295.781,546	3.396

Punct început	X / Y	Punct sfârşit	X / Y	Lungime segment (** (m)
6	342.880,192 295.781,546	1	342.083,599 295.821,119	797.575

** Lungimile segmentelor sunt determinate în planul de proiecţie Stereo 70 şi sunt rotunjite la 1 milimetru.

*** Distanţa dintre puncte este formată din segmente cumulate ce sunt mai mici decât valoarea 1 milimetru.

**DATE DESPRE IMOBILUL NR. 3220**

Oficiul de Cadastru și Publicitate Imobiliară DOLJ
Biroul de Cadastru și Publicitate Imobiliară Craiova

A. Partea I. Descrierea imobilului

TEREN Extravilan

Adresa: Jud. Dolj, T13,P81

Nr. Crt	Nr cadastral Nr. topografic	Suprafața* (mp)	Observații / Referințe
A1		16.906	Sector cadastral:2 Teren neimprejmuit;

B. Partea II. Proprietari și acte

Inscrieri privitoare la dreptul de proprietate și alte drepturi reale	Referințe
/	
Act Administrativ nr. TDP451-59023, din 18/11/1993 emis de CJSDPAT DOLJ;	
B1	A1
Intabulare, drept de PROPRIETATE, dobandit prin Reconstituire, cota actuala 1/1, cota initiala 1/1 1) COSTOVICI N GHEORGHE	

C. Partea III. SARCINI .


Inscrieri privind dezmembramintele dreptului de proprietate, drepturi reale de garanție și sarcini	Referințe
NU SUNT	

Anexa Nr. 1 La Partea I

Teren

Nr cadastral	Suprafața (mp)*	Observații / Referințe
	16.906	

* Suprafața este determinată în planul de proiecție Stereo 70.



Date referitoare la teren

Crt	Categorie folosință	Intravilan	Suprafața (mp)	Tarla	Parcelă	Nr. topo	Observații / Referințe
1	arabil	NU	16.906	13	81	-	

Lungime Segmente

1) Valorile lungimilor segmentelor sunt obținute din proiecție în plan.

Punct început	X / Y	Punct sfârșit	X / Y	Lungime segment (** (m)
1	342.080,749 295.748,732	2	342.079,891 295.727,544	21.205
2	342.079,891 295.727,544	3	342.876,19 295.687,986	797.281
3	342.876,19 295.687,986	4	342.877,091 295.709,171	21.204
4	342.877,091 295.709,171	1	342.080,749 295.748,732	797.324

** Lungimile segmentelor sunt determinate în planul de proiecție Stereo 70 și sunt rotunjite la 1 milimetru.

***** Distanţa dintre puncte este formată din segmente cumulate ce sunt mai mici decât valoarea 1 milimetru.**

**DATE DESPRE IMOBILUL NR. 3221**

Oficiul de Cadastru și Publicitate Imobiliară DOLJ
Biroul de Cadastru și Publicitate Imobiliară Craiova

A. Partea I. Descrierea imobilului

TEREN Extravilan

Adresa: Jud. Dolj, T13,P82

Nr. Crt	Nr cadastral Nr. topografic	Suprafața* (mp)	Observații / Referințe
A1		15.221	Sector cadastral:2 Teren neimprejmuit;

B. Partea II. Proprietari și acte

Inscrieri privitoare la dreptul de proprietate și alte drepturi reale	Referințe
/	
Act Administrativ nr. TDP253-58801, din 06/08/1993 emis de CJSDPAT DOLJ;	
B1	A1
Intabulare, drept de PROPRIETATE, dobandit prin Constituire, cota actuala 1/1, cota initiala 1/1	
1) TENEVA CONSTANTIN	
2) TENEVA ION	

C. Partea III. SARCINI .


Inscrieri privind dezmembramintele dreptului de proprietate, drepturi reale de garanție și sarcini	Referințe
NU SUNT	

Anexa Nr. 1 La Partea I

Teren

Nr cadastral	Suprafața (mp)*	Observații / Referințe
	15.221	

* Suprafața este determinată în planul de proiecție Stereo 70.



Date referitoare la teren

Crt	Categorie folosință	Intravilan	Suprafața (mp)	Tarla	Parcelă	Nr. topo	Observații / Referințe
1	arabil	NU	15.221	13	82	-	

Lungime Segmente

1) Valorile lungimilor segmentelor sunt obținute din proiecție în plan.

Punct început	X / Y	Punct sfârșit	X / Y	Lungime segment (** (m)
1	342.079,891 295.727,544	2	342.079,118 295.708,468	19.092
2	342.079,118 295.708,468	3	342.875,378 295.668,911	797.242
3	342.875,378 295.668,911	4	342.876,19 295.687,986	19.092
4	342.876,19 295.687,986	1	342.079,891 295.727,544	797.281

** Lungimile segmentelor sunt determinate în planul de proiecție Stereo 70 și sunt rotunjite la 1 milimetru.

***** Distanţa dintre puncte este formată din segmente cumulate ce sunt mai mici decât valoarea 1 milimetru.**

**DATE DESPRE IMOBILUL NR. 3222**

Oficiul de Cadastru și Publicitate Imobiliară DOLJ
Biroul de Cadastru și Publicitate Imobiliară Craiova

A. Partea I. Descrierea imobilului

TEREN Extravilan

Adresa: Jud. Dolj, T13,P83

Nr. Crt	Nr cadastral Nr. topografic	Suprafața* (mp)	Observații / Referințe
A1		14.721	Sector cadastral:2 Teren neimprejmuit;

B. Partea II. Proprietari și acte

Inscrieri privitoare la dreptul de proprietate și alte drepturi reale	Referințe
/	
Act Administrativ nr. TDP1448-58136, din 02/02/1995 emis de CJSDPAT DOLJ;	
B1	A1
Intabulare, drept de PROPRIETATE, dobandit prin Reconstituire, cota actuala 1/1, cota initiala 1/1	
1) VIȘAN C MARIA	
2) MUNTEANU C VASILICA	
3) MUNTEANU C VERGICĂ	

C. Partea III. SARCINI .


Inscrieri privind dezmembramintele dreptului de proprietate, drepturi reale de garanție și sarcini	Referințe
NU SUNT	

Anexa Nr. 1 La Partea I

Teren

Nr cadastral	Suprafața (mp)*	Observații / Referințe
	14.721	

* Suprafața este determinată în planul de proiecție Stereo 70.



Date referitoare la teren

Crt	Categorie folosință	Intravilan	Suprafața (mp)	Tarla	Parcelă	Nr. topo	Observații / Referințe
1	arabil	NU	14.721	13	83	-	

Lungime Segmente

1) Valorile lungimilor segmentelor sunt obținute din proiecție în plan.

Punct început	X / Y	Punct sfârșit	X / Y	Lungime segment (** (m)
1	342.079,118 295.708,468	2	342.078,37 295.690,017	18.466
2	342.078,37 295.690,017	3	342.874,592 295.650,462	797.204
3	342.874,592 295.650,462	4	342.875,378 295.668,911	18.466
4	342.875,378 295.668,911	1	342.079,118 295.708,468	797.242

** Lungimile segmentelor sunt determinate în planul de proiecție Stereo 70 și sunt rotunjite la 1 milimetru.

***** Distanţa dintre puncte este formată din segmente cumulate ce sunt mai mici decât valoarea 1 milimetru.**

**DATE DESPRE IMOBILUL NR. 3223**

Oficiul de Cadastru și Publicitate Imobiliară DOLJ
Biroul de Cadastru și Publicitate Imobiliară Craiova

A. Partea I. Descrierea imobilului

TEREN Extravilan

Adresa: Jud. Dolj, T13,P84

Nr. Crt	Nr cadastral Nr. topografic	Suprafața* (mp)	Observații / Referințe
A1		32.500	Sector cadastral:2 Teren neimprejmuit;

B. Partea II. Proprietari și acte

Inscrieri privitoare la dreptul de proprietate și alte drepturi reale	Referințe
/	
Act Administrativ nr. TDP1772-2220, din 07/02/1995 emis de CJSDPAT DOLJ;	
B1	A1
Intabulare, drept de PROPRIETATE, dobandit prin Reconstituire, cota actuala 1/1, cota initiala 1/1	
1) GEANCĂ ST CONSTANTIN	

C. Partea III. SARCINI .


Inscrieri privind dezmembramintele dreptului de proprietate, drepturi reale de garanție și sarcini	Referințe
NU SUNT	

Anexa Nr. 1 La Partea I

Teren

Nr cadastral	Suprafața (mp)*	Observații / Referințe
	32.500	

* Suprafața este determinată în planul de proiecție Stereo 70.



Date referitoare la teren

Crt	Categorie folosință	Intravilan	Suprafața (mp)	Tarla	Parcelă	Nr. topo	Observații / Referințe
1	arabil	NU	32.500	13	84	-	

Lungime Segmente

1) Valorile lungimilor segmentelor sunt obținute din proiecție în plan.

Punct început	X / Y	Punct sfârșit	X / Y	Lungime segment (** (m)
1	342.078,37 295.690,017	2	342.076,72 295.649,277	40.773
2	342.076,72 295.649,277	3	342.872,759 295.609,731	797.021
3	342.872,759 295.609,731	4	342.874,373 295.645,316	35.622
4	342.874,373 295.645,316	5	342.874,592 295.650,462	5.151
5	342.874,592 295.650,462	1	342.078,37 295.690,017	797.204

**** Lungimile segmentelor sunt determinate în planul de proiecție Stereo 70 și sunt rotunjite la 1 milimetru.**

***** Distanța dintre puncte este formată din segmente cumulate ce sunt mai mici decât valoarea 1 milimetru.**

**DATE DESPRE IMOBILUL NR. 3224**

Oficiul de Cadastru și Publicitate Imobiliară DOLJ
Biroul de Cadastru și Publicitate Imobiliară Craiova

A. Partea I. Descrierea imobilului

TEREN Extravilan

Adresa: Jud. Dolj, T13,P85

Nr. Crt	Nr cadastral Nr. topografic	Suprafața* (mp)	Observații / Referințe
A1		28.800	Sector cadastral:2 Teren neimprejmuit;

B. Partea II. Proprietari și acte

Inscrieri privitoare la dreptul de proprietate și alte drepturi reale	Referințe
/	
Act Administrativ nr. TDP1695-2188, din 23/02/1995 emis de CJSDPAT DOLJ;	
B1	A1
Intabulare, drept de PROPRIETATE, dobandit prin Reconstituire, cota actuala 1/1, cota initiala 1/1	
1) GEANCĂ ST CONSTANTIN	

C. Partea III. SARCINI .


Inscrieri privind dezmembramintele dreptului de proprietate, drepturi reale de garanție și sarcini	Referințe
NU SUNT	

Anexa Nr. 1 La Partea I

Teren

Nr cadastral	Suprafața (mp)*	Observații / Referințe
	28.800	

* Suprafața este determinată în planul de proiecție Stereo 70.



Date referitoare la teren

Crt	Categorie folosință	Intravilan	Suprafața (mp)	Tarla	Parcelă	Nr. topo	Observații / Referințe
1	arabil	NU	28.800	13	85	-	

Lungime Segmente

1) Valorile lungimilor segmentelor sunt obținute din proiecție în plan.

Punct început	X / Y	Punct sfârșit	X / Y	Lungime segment (** (m)
1	342.076,72 295.649,277	2	342.075,257 295.613,166	36.141
2	342.075,257 295.613,166	3	342.871,122 295.573,629	796.846
3	342.871,122 295.573,629	4	342.872,759 295.609,731	36.139
4	342.872,759 295.609,731	1	342.076,72 295.649,277	797.021

** Lungimile segmentelor sunt determinate în planul de proiecție Stereo 70 și sunt rotunjite la 1 milimetru.

***** Distanţa dintre puncte este formată din segmente cumulate ce sunt mai mici decât valoarea 1 milimetru.**

**DATE DESPRE IMOBILUL NR. 3225**

Oficiul de Cadastru și Publicitate Imobiliară DOLJ
Biroul de Cadastru și Publicitate Imobiliară Craiova

A. Partea I. Descrierea imobilului

TEREN Extravilan

Adresa: Jud. Dolj, T13,P86

Nr. Crt	Nr cadastral Nr. topografic	Suprafața* (mp)	Observații / Referințe
A1	30747	46.319	Sector cadastral:2 Teren neimprejmuit;

B. Partea II. Proprietari și acte

Inscrieri privitoare la dreptul de proprietate și alte drepturi reale		Referințe
17024 / 17/02/2014		
Act Notarial nr. CVC aut nr 1396, din 03/06/2011 emis de BNP STOENESCU FLOREA;		
B1	Intabulare, drept de PROPRIETATE, dobandit prin Conventie, cota actuala 19/20, cota initiala 1/1 1) BICU LAURENTIU	A1
31359 / 04/03/2016		
Act Notarial nr. ACT DE PARTAJ VOLUNTAR AUT NR.790, din 19/02/2016 emis de NP Floricel MIHAI-MARIAN;		
B2	Intabulare, drept de PROPRIETATE, dobandit prin Conventie, cota actuala 1/20, cota initiala 5/100 1) BICU LAURENTIU	A1

C. Partea III. SARCINI .


Inscrieri privind dezmembramintele dreptului de proprietate, drepturi reale de garanție și sarcini	Referințe
NU SUNT	

Anexa Nr. 1 La Partea I

Teren

Nr cadastral	Suprafața (mp)*	Observații / Referințe
30747	46.319	

* Suprafața este determinată în planul de proiecție Stereo 70.



Date referitoare la teren

Crt	Categorie folosință	Intravilan	Suprafața (mp)	Tarla	Parcelă	Nr. topo	Observații / Referințe
1	arabil	NU	46.319	13	86	-	

Lungime Segmente

1) Valorile lungimilor segmentelor sunt obținute din proiecție în plan.

Punct început	X / Y	Punct sfârșit	X / Y	Lungime segment (** (m)
1	342.075,257 295.613,166	2	342.074,901 295.604,369	8.804
2	342.074,901 295.604,369	3	342.072,713 295.555,089	49.329
3	342.072,713 295.555,089	4	342.868,487 295.515,556	796.755
4	342.868,487 295.515,556	5	342.871,122 295.573,629	58.133
5	342.871,122 295.573,629	1	342.075,257 295.613,166	796.846

**** Lungimile segmentelor sunt determinate în planul de proiecție Stereo 70 și sunt rotunjite la 1 milimetru.**

***** Distanța dintre puncte este formată din segmente cumulate ce sunt mai mici decât valoarea 1 milimetru.**

**DATE DESPRE IMOBILUL NR. 3226**

Oficiul de Cadastru și Publicitate Imobiliară DOLJ
Biroul de Cadastru și Publicitate Imobiliară Craiova

A. Partea I. Descrierea imobilului

TEREN Extravilan

Adresa: Jud. Dolj, T13,P87

Nr. Crt	Nr cadastral Nr. topografic	Suprafața* (mp)	Observații / Referințe
A1		3.300	Sector cadastral:2 Teren neimprejmuit;

B. Partea II. Proprietari și acte

Inscrieri privitoare la dreptul de proprietate și alte drepturi reale		Referințe
/		
Act Administrativ nr. TDP961-58987, din 07/04/1994 emis de CJSDPAT DOLJ;		
B1	Intabulare, drept de PROPRIETATE, dobandit prin Reconstituire, cota actuala 1/1, cota initiala 1/1 1) BUTARU C ALEXANDRU 2) POP C MARIA 3) BUTARU C MARIN	A1

C. Partea III. SARCINI .


Inscrieri privind dezmembramintele dreptului de proprietate, drepturi reale de garanție și sarcini	Referințe
NU SUNT	

Anexa Nr. 1 La Partea I

Teren

Nr cadastral	Suprafața (mp)*	Observații / Referințe
	3.300	

* Suprafața este determinată în planul de proiecție Stereo 70.



Date referitoare la teren

Crt	Categorie folosință	Intravilan	Suprafața (mp)	Tarla	Parcelă	Nr. topo	Observații / Referințe
1	arabil	NU	3.300	13	87	-	

Lungime Segmente

1) Valorile lungimilor segmentelor sunt obținute din proiecție în plan.

Punct început	X / Y	Punct sfârșit	X / Y	Lungime segment (** (m)
1	342.072,713 295.555,089	2	342.072,529 295.550,951	4.142
2	342.072,529 295.550,951	3	342.868,3 295.511,418	796.752
3	342.868,3 295.511,418	4	342.868,487 295.515,556	4.142
4	342.868,487 295.515,556	1	342.072,713 295.555,089	796.755

** Lungimile segmentelor sunt determinate în planul de proiecție Stereo 70 și sunt rotunjite la 1 milimetru.

***** Distanţa dintre puncte este formată din segmente cumulate ce sunt mai mici decât valoarea 1 milimetru.**

**DATE DESPRE IMOBILUL NR. 3227**

Oficiul de Cadastru și Publicitate Imobiliară DOLJ
Biroul de Cadastru și Publicitate Imobiliară Craiova

A. Partea I. Descrierea imobilului

TEREN Extravilan

Adresa: Jud. Dolj, T13,P88

Nr. Crt	Nr cadastral Nr. topografic	Suprafața* (mp)	Observații / Referințe
A1	33564	5.500	Sector cadastral:2 Teren neimprejmuit;

B. Partea II. Proprietari și acte

Inscrieri privitoare la dreptul de proprietate și alte drepturi reale		Referințe
84176 / 17/07/2015		
Hotarare Judecatoreasca nr. SENTINTA CIVILA NR.29, din 14/01/2014 emis de JUDECATORIA CALAFAT;		
B1	Intabulare, drept de PROPRIETATE, dobandit prin Hotarare Judecatoreasca, cota actuala 1/1, cota initiala 1/1 1) SC EAST WAY SPEDITION SRL, CIF:13176107	A1
150074 / 28/07/2020		
Act Notarial nr. Contract de ipoteca 659, din 16/07/2020 emis de Marincas Eugen;		
B2	se noteaza interdictiile de instrainare, grevare cu sarcini, inchiriere, dezmembrare, alipire, construire, demolare, restructurare si amenajare 1) LIBRA INTERNET BANK SA, CIF:8119644	A1

C. Partea III. SARCINI


Inscrieri privind dezmembramintele dreptului de proprietate, drepturi reale de garanție și sarcini		Referințe
150074 / 28/07/2020		
Act Notarial nr. Contract de ipoteca 659, din 16/07/2020 emis de Marincas Eugen;		
C1	Intabulare, drept de IPOTECA, Valoare:8000000 RONPlus celelalte obligatii de plata aferente creditului 1) LIBRA INTERNET BANK SA, CIF:8119644	A1

Anexa Nr. 1 La Partea I

Teren

Nr cadastral	Suprafaţa (mp)*	Observații / Referințe
33564	5.500	

* Suprafața este determinată în planul de proiecție Stereo 70.



Date referitoare la teren

Crt	Categorie folosință	Intra vilan	Suprafața (mp)	Tarla	Parcelă	Nr. topo	Observații / Referințe
1	arabil	NU	5.500	13	88	-	

Lungime Segmente

1) Valorile lungimilor segmentelor sunt obținute din proiecție în plan.

Punct început	X / Y	Punct sfârșit	X / Y	Lungime segment (** (m)
1	342.072,529 295.550,951	2	342.072,223 295.544,054	6.904
2	342.072,223 295.544,054	3	342.868,024 295.504,52	796.782
3	342.868,024 295.504,52	4	342.868,067 295.506,282	1.763
4	342.868,067 295.506,282	5	342.868,3 295.511,418	5.141
5	342.868,3 295.511,418	1	342.072,529 295.550,951	796.752

**** Lungimile segmentelor sunt determinate în planul de proiecție Stereo 70 și sunt rotunjite la 1 milimetru.**

***** Distanța dintre puncte este formată din segmente cumulate ce sunt mai mici decât valoarea 1 milimetru.**

**DATE DESPRE IMOBILUL NR. 3228**

Oficiul de Cadastru și Publicitate Imobiliară DOLJ
Biroul de Cadastru și Publicitate Imobiliară Craiova

A. Partea I. Descrierea imobilului

TEREN Extravilan

Adresa: Jud. Dolj, T13,P88

Nr. Crt	Nr cadastral Nr. topografic	Suprafața* (mp)	Observații / Referințe
A1		Din acte: 19.734 Masurata: 14.234	Sector cadastral:2 Teren neimprejmuat; Diferenta de suprafata se regaseste la ID-ul 3227

B. Partea II. Proprietari și acte

Inscrieri privitoare la dreptul de proprietate și alte drepturi reale		Referințe
/		
Act Administrativ nr. TDP2604/48330, din 06/08/1997 emis de CJSDPAT DOLJ;		
B1	Intabulare, drept de PROPRIETATE, dobandit prin Reconstituire, cota actuala 1/1, cota initiala 1/1 1) ANGHELINA VASILE 2) HANGANU V ELENA 3) ANGHELINA C ANA	A1

C. Partea III. SARCINI .

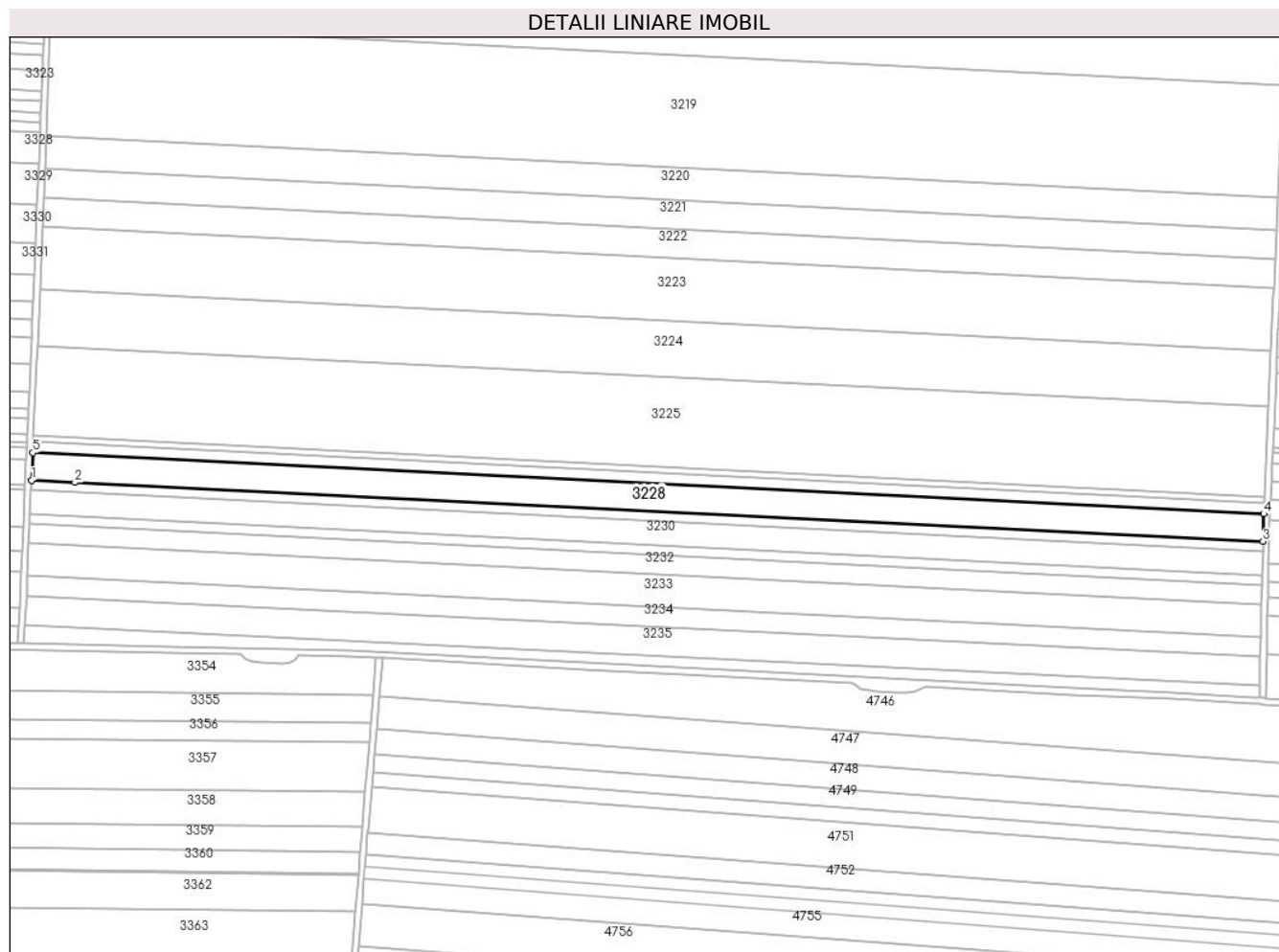
Inscrieri privind dezmembramintele dreptului de proprietate, drepturi reale de garanție și sarcini	Referințe
NU SUNT	

Anexa Nr. 1 La Partea I

Teren

Nr cadastral	Suprafața (mp)*	Observații / Referințe
	Din acte: 19.734 Masurata: 14.234	Diferenta de suprafata se regaseste la ID-ul 3227

* Suprafața este determinată în planul de proiecție Stereo 70.



Date referitoare la teren

Crt	Categorie folosință	Intravilan	Suprafața (mp)	Tarla	Parcelă	Nr. topo	Observații / Referințe
1	arabil	NU	14.234	13	88	-	

Lungime Segmente

1) Valorile lungimilor segmentelor sunt obținute din proiecție în plan.

Punct început	X / Y	Punct sfârșit	X / Y	Lungime segment (** (m)
1	342.071,431 295.526,212	2	342.099,442 295.524,819	28.046
2	342.099,442 295.524,819	3	342.867,594 295.486,66	769.099
3	342.867,594 295.486,66	4	342.868,024 295.504,52	17.865
4	342.868,024 295.504,52	5	342.072,223 295.544,054	796.782

Punct început	X / Y	Punct sfârșit	X / Y	Lungime segment (** (m)
5	342.072,223 295.544,054	1	342.071,431 295.526,212	17.86

** Lungimile segmentelor sunt determinate în planul de proiecție Stereo 70 și sunt rotunjite la 1 milimetru.

*** Distanța dintre puncte este formată din segmente cumulate ce sunt mai mici decât valoarea 1 milimetru.

**DATE DESPRE IMOBILUL NR. 3229**

Oficiul de Cadastru și Publicitate Imobiliară DOLJ
Biroul de Cadastru și Publicitate Imobiliară Craiova

A. Partea I. Descrierea imobilului

TEREN Extravilan

Adresa: Jud. Dolj, T13,P89

Nr. Crt	Nr cadastral Nr. topografic	Suprafața* (mp)	Observații / Referințe
A1		5.000	Sector cadastral:2 Teren neimprejmuit;

B. Partea II. Proprietari și acte

Inscrieri privitoare la dreptul de proprietate și alte drepturi reale		Referințe
/		
Act Administrativ nr. TDP231-58801, din 05/08/1993 emis de CJSDPAT DOLJ;		
B1	Intabulare, drept de PROPRIETATE, dobandit prin Reconstituire, cota actuala 1/1, cota initiala 1/1 1) PLOSCĂ E CAROLINA	A1

C. Partea III. SARCINI .


Inscrieri privind dezmembramintele dreptului de proprietate, drepturi reale de garanție și sarcini	Referințe
NU SUNT	

Anexa Nr. 1 La Partea I

Teren

Nr cadastral	Suprafața (mp)*	Observații / Referințe
	5.000	

* Suprafața este determinată în planul de proiecție Stereo 70.



Date referitoare la teren

Crt	Categorie folosință	Intra vilan	Suprafața (mp)	Tarla	Parcelă	Nr. topo	Observații / Referințe
1	arabil	NU	5.000	13	89	-	

Lungime Segmente

1) Valorile lungimilor segmentelor sunt obținute din proiecție în plan.

Punct început	X / Y	Punct sfârșit	X / Y	Lungime segment (** (m)
1	342.071,431 295.526,212	2	342.071,153 295.519,946	6.272
2	342.071,153 295.519,946	3	342.867,443 295.480,387	797.272
3	342.867,443 295.480,387	4	342.867,594 295.486,66	6.275
4	342.867,594 295.486,66	5	342.099,442 295.524,819	769.099
5	342.099,442 295.524,819	1	342.071,431 295.526,212	28.046

**** Lungimile segmentelor sunt determinate în planul de proiecție Stereo 70 și sunt rotunjite la 1 milimetru.**

***** Distanța dintre puncte este formată din segmente cumulate ce sunt mai mici decât valoarea 1 milimetru.**

**DATE DESPRE IMOBILUL NR. 3230**

Oficiul de Cadastru și Publicitate Imobiliară DOLJ
Biroul de Cadastru și Publicitate Imobiliară Craiova

A. Partea I. Descrierea imobilului

TEREN Extravilan

Adresa: Jud. Dolj, T13,P90

Nr. Crt	Nr cadastral Nr. topografic	Suprafața* (mp)	Observații / Referințe
A1		12.600	Sector cadastral:2 Teren neimprejmuit;

B. Partea II. Proprietari și acte

Inscrieri privitoare la dreptul de proprietate și alte drepturi reale	Referințe
/	
Act Administrativ nr. TDP1782-2220, din 09/02/1995 emis de CJSDPAT DOLJ;	
B1	A1
Intabulare, drept de PROPRIETATE, dobandit prin Reconstituire, cota actuala 1/1, cota initiala 1/1	
1) URZICEANU I VASILE	

C. Partea III. SARCINI .


Inscrieri privind dezmembramintele dreptului de proprietate, drepturi reale de garanție și sarcini	Referințe
NU SUNT	

Anexa Nr. 1 La Partea I

Teren

Nr cadastral	Suprafața (mp)*	Observații / Referințe
	12.600	

* Suprafața este determinată în planul de proiecție Stereo 70.



Date referitoare la teren

Crt	Categorie folosință	Intra vilan	Suprafața (mp)	Tarla	Parcelă	Nr. topo	Observații / Referințe
1	arabil	NU	12.600	13	90	-	

Lungime Segmente

1) Valorile lungimilor segmentelor sunt obținute din proiecție în plan.

Punct început	X / Y	Punct sfârșit	X / Y	Lungime segment (** (m)
1	342.867,443 295.480,387	2	342.071,153 295.519,946	797.272
2	342.071,153 295.519,946	3	342.070,452 295.504,16	15.802
3	342.070,452 295.504,16	4	342.867,062 295.464,586	797.592
4	342.867,062 295.464,586	1	342.867,443 295.480,387	15.806

** Lungimile segmentelor sunt determinate în planul de proiecție Stereo 70 și sunt rotunjite la 1 milimetru.

***** Distanţa dintre puncte este formată din segmente cumulate ce sunt mai mici decât valoarea 1 milimetru.**

**DATE DESPRE IMOBILUL NR. 3231**

Oficiul de Cadastru și Publicitate Imobiliară DOLJ
Biroul de Cadastru și Publicitate Imobiliară Craiova

A. Partea I. Descrierea imobilului

TEREN Extravilan

Adresa: Jud. Dolj, T13,P91

Nr. Crt	Nr cadastral Nr. topografic	Suprafața* (mp)	Observații / Referințe
A1		5.000	Sector cadastral:2 Teren neimprejmuit;

B. Partea II. Proprietari și acte

Inscrieri privitoare la dreptul de proprietate și alte drepturi reale	Referințe
/	
Act Administrativ nr. TDP1224-58437, din 18/01/1995 emis de CJSDPAT DOLJ;	
B1	A1
Intabulare, drept de PROPRIETATE, dobandit prin Reconstituire, cota actuala 1/1, cota initiala 1/1	
1) BOLDEA I DUMITRU	
2) POTÎRNICHIE I FLOAREA	
3) BOLDEA STANA	
4) BOLDEA I BECHERU FLOAREA	

C. Partea III. SARCINI .


Inscrieri privind dezmembramintele dreptului de proprietate, drepturi reale de garanție și sarcini	Referințe
NU SUNT	

Anexa Nr. 1 La Partea I

Teren

Nr cadastral	Suprafața (mp)*	Observații / Referințe
	5.000	

* Suprafața este determinată în planul de proiecție Stereo 70.



Date referitoare la teren

Crt	Categorie folosință	Intravilan	Suprafața (mp)	Tarla	Parcelă	Nr. topo	Observații / Referințe
1	arabil	NU	5.000	13	91	-	

Lungime Segmente

1) Valorile lungimilor segmentelor sunt obținute din proiecție în plan.

Punct început	X / Y	Punct sfârșit	X / Y	Lungime segment (** (m)
1	342.070,452 295.504,16	2	342.070,174 295.497,898	6.268
2	342.070,174 295.497,898	3	342.866,911 295.458,318	797.72
3	342.866,911 295.458,318	4	342.867,062 295.464,586	6.27
4	342.867,062 295.464,586	1	342.070,452 295.504,16	797.592

** Lungimile segmentelor sunt determinate în planul de proiecție Stereo 70 și sunt rotunjite la 1 milimetru.

***** Distanţa dintre puncte este formată din segmente cumulate ce sunt mai mici decât valoarea 1 milimetru.**

**DATE DESPRE IMOBILUL NR. 3232**

Oficiul de Cadastru și Publicitate Imobiliară DOLJ
Biroul de Cadastru și Publicitate Imobiliară Craiova

A. Partea I. Descrierea imobilului

TEREN Extravilan

Adresa: Jud. Dolj, T13,P92

Nr. Crt	Nr cadastral Nr. topografic	Suprafața* (mp)	Observații / Referințe
A1		10.000	Sector cadastral:2 Teren neimprejmuit;

B. Partea II. Proprietari și acte

Inscrieri privitoare la dreptul de proprietate și alte drepturi reale	Referințe
/	
Act Administrativ nr. TDP1299-58437, din 01/02/1995 emis de CJSDPAT DOLJ;	
B1	A1
Intabulare, drept de PROPRIETATE, dobandit prin Reconstituire, cota actuala 1/1, cota initiala 1/1	
1) POPA P CALOPINA	

C. Partea III. SARCINI .


Inscrieri privind dezmembramintele dreptului de proprietate, drepturi reale de garanție și sarcini	Referințe
NU SUNT	

Anexa Nr. 1 La Partea I

Teren

Nr cadastral	Suprafața (mp)*	Observații / Referințe
	10.000	

* Suprafața este determinată în planul de proiecție Stereo 70.



Date referitoare la teren

Crt	Categorie folosință	Intravilan	Suprafața (mp)	Tarla	Parcelă	Nr. topo	Observații / Referințe
1	arabil	NU	10.000	13	92	-	

Lungime Segmente

1) Valorile lungimilor segmentelor sunt obținute din proiecție în plan.

Punct început	X / Y	Punct sfârșit	X / Y	Lungime segment (** (m)
1	342.070,174 295.497,898	2	342.069,618 295.485,376	12.534
2	342.069,618 295.485,376	3	342.866,609 295.445,783	797.974
3	342.866,609 295.445,783	4	342.866,911 295.458,318	12.539
4	342.866,911 295.458,318	1	342.070,174 295.497,898	797.72

** Lungimile segmentelor sunt determinate în planul de proiecție Stereo 70 și sunt rotunjite la 1 milimetru.

***** Distanţa dintre puncte este formată din segmente cumulate ce sunt mai mici decât valoarea 1 milimetru.**

**DATE DESPRE IMOBILUL NR. 3233**

Oficiul de Cadastru și Publicitate Imobiliară DOLJ
 Biroul de Cadastru și Publicitate Imobiliară Craiova

A. Partea I. Descrierea imobilului

TEREN Extravilan

Adresa: Jud. Dolj, T13,P93

Nr. Crt	Nr cadastral Nr. topografic	Suprafața* (mp)	Observații / Referințe
A1		16.868	Sector cadastral:2 Teren neimprejmuit;

B. Partea II. Proprietari și acte

Inscrieri privitoare la dreptul de proprietate și alte drepturi reale	Referințe
/	
Act Administrativ nr. TDP2685-48330, din 03/09/1998 emis de CJSDPAT DOLJ;	
B1	A1
Intabulare, drept de PROPRIETATE, dobandit prin Reconstituire, cota actuala 1/1, cota initiala 1/1	
1) VOICAN I MARIA	

C. Partea III. SARCINI .


Inscrieri privind dezmembramintele dreptului de proprietate, drepturi reale de garanție și sarcini	Referințe
NU SUNT	

Anexa Nr. 1 La Partea I

Teren

Nr cadastral	Suprafața (mp)*	Observații / Referințe
	16.868	

* Suprafața este determinată în planul de proiecție Stereo 70.



Date referitoare la teren

Crt	Categorie folosință	Intravilan	Suprafața (mp)	Tarla	Parcelă	Nr. topo	Observații / Referințe
1	arabil	NU	16.868	13	93	-	

Lungime Segmente

1) Valorile lungimilor segmentelor sunt obținute din proiecție în plan.

Punct început	X / Y	Punct sfârșit	X / Y	Lungime segment (** (m)
1	342.069,618 295.485,376	2	342.068,681 295.464,264	21.133
2	342.068,681 295.464,264	3	342.866,1 295.424,65	798.402
3	342.866,1 295.424,65	4	342.866,609 295.445,783	21.139
4	342.866,609 295.445,783	1	342.069,618 295.485,376	797.974

** Lungimile segmentelor sunt determinate în planul de proiecție Stereo 70 și sunt rotunjite la 1 milimetru.

***** Distanţa dintre puncte este formată din segmente cumulate ce sunt mai mici decât valoarea 1 milimetru.**

**DATE DESPRE IMOBILUL NR. 3234**

Oficiul de Cadastru și Publicitate Imobiliară DOLJ
Biroul de Cadastru și Publicitate Imobiliară Craiova

A. Partea I. Descrierea imobilului

TEREN Extravilan

Adresa: Jud. Dolj, T13,P94

Nr. Crt	Nr cadastral Nr. topografic	Suprafața* (mp)	Observații / Referințe
A1		10.000	Sector cadastral:2 Teren neimprejmuit;

B. Partea II. Proprietari și acte

Inscrieri privitoare la dreptul de proprietate și alte drepturi reale	Referințe
/	
Act Administrativ nr. TDP2690-48330, din 03/09/1998 emis de CJSDPAT DOLJ;	
B1	A1
Intabulare, drept de PROPRIETATE, dobandit prin Reconstituire, cota actuala 1/1, cota initiala 1/1	
1) RĂDUȚ I CALIOPI	

C. Partea III. SARCINI .


Inscrieri privind dezmembramintele dreptului de proprietate, drepturi reale de garanție și sarcini	Referințe
NU SUNT	

Anexa Nr. 1 La Partea I

Teren

Nr cadastral	Suprafața (mp)*	Observații / Referințe
	10.000	

* Suprafața este determinată în planul de proiecție Stereo 70.



Date referitoare la teren

Crt	Categorie folosință	Intra vilan	Suprafața (mp)	Tarla	Parcelă	Nr. topo	Observații / Referințe
1	arabil	NU	10.000	13	94	-	

Lungime Segmente

1) Valorile lungimilor segmentelor sunt obținute din proiecție în plan.

Punct început	X / Y	Punct sfârșit	X / Y	Lungime segment (** (m)
1	342.068,681 295.464,264	2	342.068,126 295.451,753	12.523
2	342.068,126 295.451,753	3	342.865,798 295.412,126	798.656
3	342.865,798 295.412,126	4	342.866,1 295.424,65	12.528
4	342.866,1 295.424,65	1	342.068,681 295.464,264	798.402

** Lungimile segmentelor sunt determinate în planul de proiecție Stereo 70 și sunt rotunjite la 1 milimetru.

***** Distanţa dintre puncte este formată din segmente cumulate ce sunt mai mici decât valoarea 1 milimetru.**

**DATE DESPRE IMOBILUL NR. 3235**

Oficiul de Cadastru și Publicitate Imobiliară DOLJ
Biroul de Cadastru și Publicitate Imobiliară Craiova

A. Partea I. Descrierea imobilului

TEREN Extravilan

Adresa: Jud. Dolj, T13,P95

Nr. Crt	Nr cadastral Nr. topografic	Suprafața* (mp)	Observații / Referințe
A1		15.000	Sector cadastral:2 Teren neimprejmuit;

B. Partea II. Proprietari și acte

Inscrieri privitoare la dreptul de proprietate și alte drepturi reale		Referințe
/		
Act Notarial nr. CM 141, din 11/04/2007 emis de BNP Stoenescu Florea;		
B1	Intabulare, drept de PROPRIETATE, dobandit prin Succesiune, cota actuala 1/2, cota initiala 1/2 1) UȚĂ VASILE	A1
B2	Intabulare, drept de PROPRIETATE, dobandit prin Succesiune, cota actuala 1/2, cota initiala 1/2 1) UȚĂ MĂRIOARA	A1

C. Partea III. SARCINI .


Inscrieri privind dezmembramintele dreptului de proprietate, drepturi reale de garanție și sarcini	Referințe
NU SUNT	

Anexa Nr. 1 La Partea I

Teren

Nr cadastral	Suprafața (mp)*	Observații / Referințe
	15.000	

* Suprafața este determinată în planul de proiecție Stereo 70.



Date referitoare la teren

Crt	Categorie folosință	Intravilan	Suprafața (mp)	Tarla	Parcelă	Nr. topo	Observații / Referințe
1	arabil	NU	15.000	13	95	-	

Lungime Segmente

1) Valorile lungimilor segmentelor sunt obținute din proiecție în plan.

Punct început	X / Y	Punct sfârșit	X / Y	Lungime segment (** (m)
1	342.068,126 295.451,753	2	342.067,774 295.443,843	7.918
2	342.067,774 295.443,843	3	342.067,078 295.433,007	10.858
3	342.067,078 295.433,007	4	342.865,346 295.393,35	799.252
4	342.865,346 295.393,35	5	342.865,798 295.412,126	18.781
5	342.865,798 295.412,126	1	342.068,126 295.451,753	798.656

**** Lungimile segmentelor sunt determinate în planul de proiecție Stereo 70 și sunt rotunjite la 1 milimetru.**

***** Distanța dintre puncte este formată din segmente cumulate ce sunt mai mici decât valoarea 1 milimetru.**

**DATE DESPRE IMOBILUL NR. 3236**

Oficiul de Cadastru și Publicitate Imobiliară DOLJ
Biroul de Cadastru și Publicitate Imobiliară Craiova

A. Partea I. Descrierea imobilului

TEREN Extravilan

Adresa: Jud. Dolj, T13,P96

Nr. Crt	Nr cadastral Nr. topografic	Suprafața* (mp)	Observații / Referințe
A1	35023	6.100	Sector cadastral:2 Teren neimprejmuat;

B. Partea II. Proprietari și acte

Inscrieri privitoare la dreptul de proprietate și alte drepturi reale		Referințe
78415 / 29/03/2021		
Act Administrativ nr. TDP NR 21551, din 18/02/2021 emis de CJ DOLJ;		
B1	Intabulare, drept de PROPRIETATE, dobandit prin Reconstituire, cota actuala 1/2, cota initiala 1/1 1) Ariton Iuliana-Liliana	A1
150506 / 15/06/2021		
Act Notarial nr. CM 71, din 10/06/2021 emis de Mircea Elena;		
B2	Intabulare, drept de PROPRIETATE, dobandit prin Succesiune, cota actuala 1/4, cota initiala 1/4 1) NEAGOE RAZVAN CONSTANTIN	A1
B3	Intabulare, drept de PROPRIETATE, dobandit prin Succesiune, cota actuala 1/4, cota initiala 1/4 1) NEAGOE CATALIN MIHAI	A1
Act Notarial nr. Promisiune de vanzare cumparare aut 750, din 10/06/2021 emis de Mircea Elena;		
B4	Se noteaza promisiunea de vânzare - cumpărare, între promitenta vânzătoare de la B 1, B 2, B 3 si promitenta cumpărătoare SC AGRO NICOSER SRL asupra imobilului de sub A 1, pentru suma de 329300 RON, contractul de vanzare cumparare urmand a se incheia in termen de 5 zile de la data incheierii prezentei promisiuni	A1

C. Partea III. SARCINI .


Inscrieri privind dezmembramintele dreptului de proprietate, drepturi reale de garanție și sarcini	Referințe
NU SUNT	

Anexa Nr. 1 La Partea I

Teren

Nr cadastral	Suprafața (mp)*	Observații / Referințe
35023	6.100	

* Suprafața este determinată în planul de proiecție Stereo 70.



Date referitoare la teren

Crt	Categorie folosință	Intra vilan	Suprafața (mp)	Tarla	Parcelă	Nr. topo	Observații / Referințe
1	arabil	NU	6.100	13	96	-	

Lungime Segmente

1) Valorile lungimilor segmentelor sunt obținute din proiecție în plan.

Punct început	X / Y	Punct sfârșit	X / Y	Lungime segment (** (m)
1	342.067,078 295.433,007	2	342.066,292 295.420,789	12.243
2	342.066,292 295.420,789	3	342.160,152 295.418,729	93.883
3	342.160,152 295.418,729	4	342.276,958 295.416,478	116.828
4	342.276,958 295.416,478	5	342.429,868 295.408,12	153.138
5	342.429,868 295.408,12	6	342.743,628 295.391,721	314.188

Punct început	X / Y	Punct sfârșit	X / Y	Lungime segment (** (m)
6	342.743,628 295.391,721	7	342.809,543 295.389,317	65.959
7	342.809,543 295.389,317	8	342.861,182 295.385,823	51.757
8	342.861,182 295.385,823	9	342.865,16 295.385,627	3.983
9	342.865,16 295.385,627	10	342.865,346 295.393,35	7.725
10	342.865,346 295.393,35	1	342.067,078 295.433,007	799.252

** Lungimile segmentelor sunt determinate în planul de proiecție Stereo 70 și sunt rotunjite la 1 milimetru.

*** Distanța dintre puncte este formată din segmente cumulate ce sunt mai mici decât valoarea 1 milimetru.

**DATE DESPRE IMOBILUL NR. 3237**

Oficiul de Cadastru și Publicitate Imobiliară DOLJ
Biroul de Cadastru și Publicitate Imobiliară Craiova

A. Partea I. Descrierea imobilului

TEREN Extravilan

Adresa: Jud. Dolj, T14,P1

Nr. Crt	Nr cadastral Nr. topografic	Suprafața* (mp)	Observații / Referințe
A1	35006	2.017	Sector cadastral:2 Teren neimprejmuit;

B. Partea II. Proprietari și acte

Inscrieri privitoare la dreptul de proprietate și alte drepturi reale	Referințe
105339 / 24/05/2018	
Act Notarial nr. Contract de Vanzare Aut 299, din 23/05/2018 emis de Diaconescu Gelu Emilian;	
B1	A1
Intabulare, drept de PROPRIETATE, dobandit prin Conventie, cota actuala 1/1, cota initiala 1/1	
1) SGAIBA ION	
2) SGAIBA MARIANA	

C. Partea III. SARCINI .

Inscrieri privind dezmembramintele dreptului de proprietate, drepturi reale de garanție și sarcini	Referințe
NU SUNT	

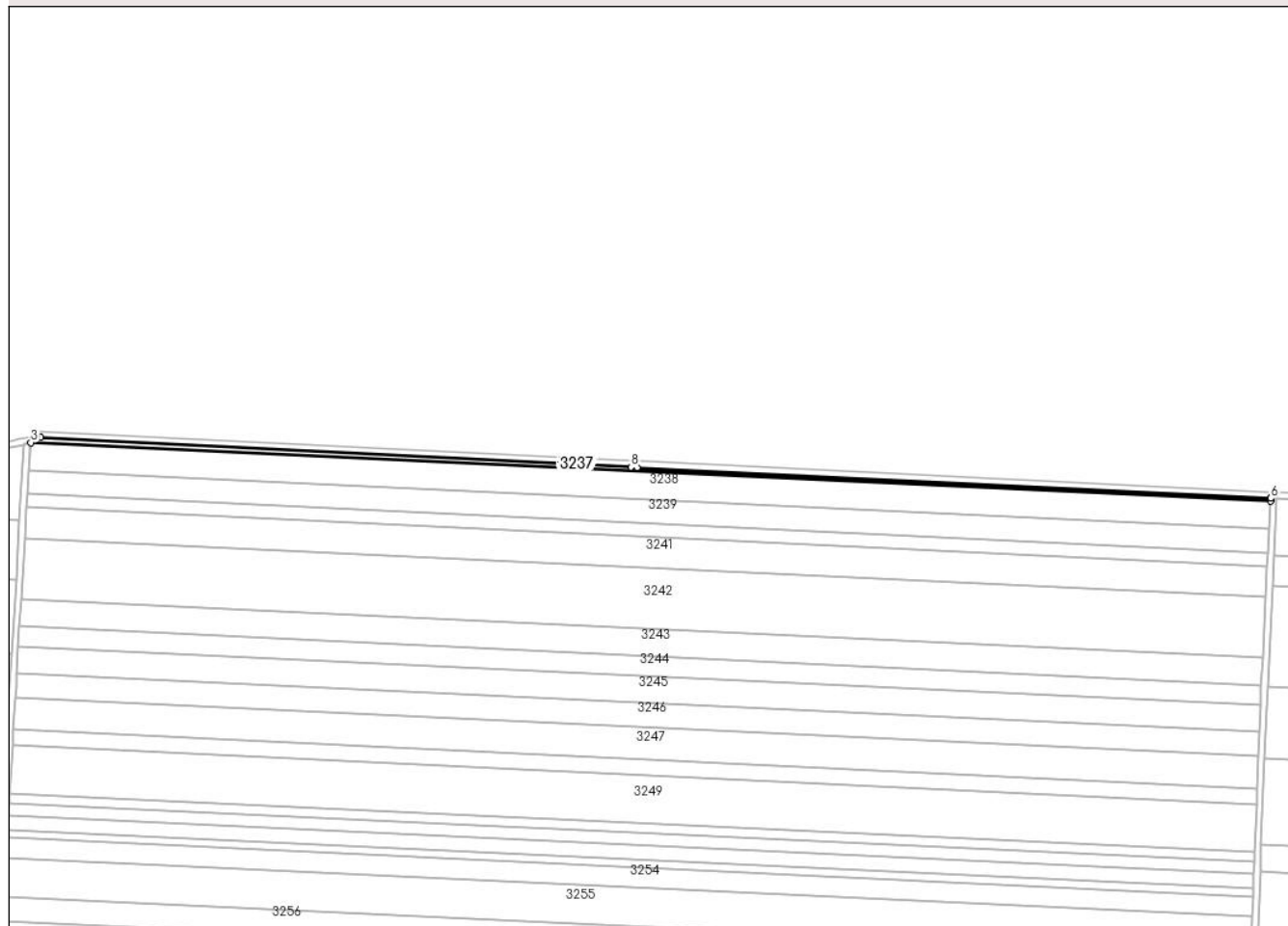
Anexa Nr. 1 La Partea I

Teren

Nr cadastral	Suprafața (mp)*	Observații / Referințe
35006	2.017	

* Suprafața este determinată în planul de proiecție Stereo 70.

DETALII LINIARE IMOBIL



Date referitoare la teren

Crt	Categorie folosință	Intra vilan	Suprafața (mp)	Tarla	Parcelă	Nr. topo	Observații / Referințe
1	arabil	NU	2.017	14	1	-	

Lungime Segmente

1) Valorile lungimilor segmentelor sunt obținute din proiecție în plan.

Punct început	X / Y	Punct sfârșit	X / Y	Lungime segment (** (m)
1	341.362,526 297.294,581	2	341.360,113 297.294,095	2.461
2	341.360,113 297.294,095	3	341.356,485 297.291,251	4.61
3	341.356,485 297.291,251	4	342.150,711 297.253,829	795.107
4	342.150,711 297.253,829	5	342.150,801 297.255,62	1.793
5	342.150,801 297.255,62	6	342.150,773 297.255,622	0.028

Punct început	X / Y	Punct sfârșit	X / Y	Lungime segment (** (m)
6	342.150,773 297.255,622	7	341.744,85 297.275,298	406.4
7	341.744,85 297.275,298	8	341.741,06 297.275,611	3.803
8	341.741,06 297.275,611	1	341.362,526 297.294,581	379.009

** Lungimile segmentelor sunt determinate în planul de proiecție Stereo 70 și sunt rotunjite la 1 milimetru.

*** Distanța dintre puncte este formată din segmente cumulate ce sunt mai mici decât valoarea 1 milimetru.

**DATE DESPRE IMOBILUL NR. 3238**

Oficiul de Cadastru și Publicitate Imobiliară DOLJ
 Biroul de Cadastru și Publicitate Imobiliară Craiova

A. Partea I. Descrierea imobilului

TEREN Extravilan

Adresa: Jud. Dolj, T14,P1

Nr. Crt	Nr cadastral Nr. topografic	Suprafața* (mp)	Observații / Referințe
A1	34547	14.000	Sector cadastral:2 Teren neimprejmuit;

B. Partea II. Proprietari și acte

Inscrieri privitoare la dreptul de proprietate și alte drepturi reale		Referințe
122365 / 21/09/2016		
Hotarare Judecatoreasca nr. sentinta civila nr 1144, din 05/07/2011 emis de Judecatoria Calafat (dosar nr 1923/201/2011);		
B1	Intabulare, drept de PROPRIETATE, dobandit prin Hotarare Judecatoreasca, cota actuala 1/1, cota initiala 1/1 1) SGAIBA ION	A1

C. Partea III. SARCINI .

Inscrieri privind dezmembramintele dreptului de proprietate, drepturi reale de garanție și sarcini	Referințe
NU SUNT	


Anexa Nr. 1 La Partea I

Teren

Nr cadastral	Suprafața (mp)*	Observații / Referințe
34547	14.000	

* Suprafața este determinată în planul de proiecție Stereo 70.

DETALII LINIARE IMOBIL



Date referitoare la teren

Crt	Categorie folosință	Intravilan	Suprafața (mp)	Tarla	Parcelă	Nr. topo	Observații / Referințe
1	arabil	NU	14.000	14	1	-	

Lungime Segmente

1) Valorile lungimilor segmentelor sunt obținute din proiecție în plan.

Punct început	X / Y	Punct sfârșit	X / Y	Lungime segment (** (m)
1	342.150,711 297.253,829	2	341.356,485 297.291,251	795.107
2	341.356,485 297.291,251	3	341.356,142 297.290,982	0.436
3	341.356,142 297.290,982	4	341.355,124 297.273,697	17.315
4	341.355,124 297.273,697	5	342.149,822 297.236,252	795.58
5	342.149,822 297.236,252	1	342.150,711 297.253,829	17.599

**** Lungimile segmentelor sunt determinate în planul de proiecție Stereo 70 și sunt rotunjite la 1 milimetru.**

***** Distanța dintre puncte este formată din segmente cumulate ce sunt mai mici decât valoarea 1 milimetru.**

**DATE DESPRE IMOBILUL NR. 3239**

Oficiul de Cadastru și Publicitate Imobiliară DOLJ
Biroul de Cadastru și Publicitate Imobiliară Craiova

A. Partea I. Descrierea imobilului

TEREN Extravilan

Adresa: Jud. Dolj, T14,P2

Nr. Crt	Nr cadastral Nr. topografic	Suprafața* (mp)	Observații / Referințe
A1	31372	12.228	Sector cadastral:2 Teren neimprejmuit; T. 14, P. 2

B. Partea II. Proprietari și acte

Inscrieri privitoare la dreptul de proprietate și alte drepturi reale		Referințe
38853 / 09/04/2015		
Hotarare Judecatoreasca nr. Sentinta civila nr. 588, din 19/04/2012 emis de JUDECATORIA CALAFAT;		
B1	Intabulare, drept de PROPRIETATE, dobandit prin Hotarare Judecatoreasca, cota actuala 1/1, cota initiala 1/1 1) SC EAST WAY SPEDITION SRL, CIF:13176107	A1
147651 / 23/07/2020		
Act Notarial nr. Contract de ipoteca 658, din 16/07/2020 emis de Marincas Eugen;		
B2	se noteaza interdictiile de instrainare, grevare cu sarcini, inchiriere, dezmembrare, alipire, construire, demolare, restructurare si amenajare 1) LIBRA INTERNET BANK SA, CIF:8119644	A1

C. Partea III. SARCINI

Inscrieri privind dezmembramintele dreptului de proprietate, drepturi reale de garanție și sarcini		Referințe
147651 / 23/07/2020		
Act Notarial nr. Contract de ipoteca 658, din 16/07/2020 emis de Marincas Eugen;		
C1	Intabulare, drept de IPOTECA, Valoare:7500000 RONPlus celelalte obligatii de plata aferente creditului 1) LIBRA INTERNET BANK SA, CIF:8119644	A1


Anexa Nr. 1 La Partea I

Teren

Nr cadastral	Suprafața (mp)*	Observații / Referințe
31372	12.228	T. 14, P. 2

* Suprafața este determinată în planul de proiecție Stereo 70.

DETALII LINIARE IMOBIL



Date referitoare la teren

Crt	Categorie folosință	Intra vilan	Suprafața (mp)	Tarla	Parcelă	Nr. topo	Observații / Referințe
1	arabil	NU	12.228	14	2	-	

Lungime Segmente

1) Valorile lungimilor segmentelor sunt obținute din proiecție în plan.

Punct început	X / Y	Punct sfârșit	X / Y	Lungime segment (** (m)
1	341.355,124 297.273,697	2	341.354,221 297.258,353	15.371
2	341.354,221 297.258,353	3	342.149,046 297.220,903	795.707
3	342.149,046 297.220,903	4	342.149,822 297.236,252	15.369
4	342.149,822 297.236,252	1	341.355,124 297.273,697	795.58

** Lungimile segmentelor sunt determinate în planul de proiecție Stereo 70 și sunt rotunjite la 1 milimetru.

***** Distanţa dintre puncte este formată din segmente cumulate ce sunt mai mici decât valoarea 1 milimetru.**

**DATE DESPRE IMOBILUL NR. 3240**

Oficiul de Cadastru și Publicitate Imobiliară DOLJ
Biroul de Cadastru și Publicitate Imobiliară Craiova

A. Partea I. Descrierea imobilului

TEREN Extravilan

Adresa: Jud. Dolj, T14,P3

Nr. Crt	Nr cadastral Nr. topografic	Suprafața* (mp)	Observații / Referințe
A1		6.856	Sector cadastral:2 Teren neimprejmuit;

B. Partea II. Proprietari și acte

Inscrieri privitoare la dreptul de proprietate și alte drepturi reale	Referințe
/	
Act Administrativ nr. TDP2001-15026, din 13/04/1995 emis de CJSDPAT DOLJ;	
B1	A1
Intabulare, drept de PROPRIETATE, dobandit prin Reconstituire, cota actuala 1/1, cota initiala 1/1	
1) CIOBANU A VASILICA	

C. Partea III. SARCINI .

Inscrieri privind dezmembramintele dreptului de proprietate, drepturi reale de garanție și sarcini	Referințe
NU SUNT	


Anexa Nr. 1 La Partea I

Teren

Nr cadastral	Suprafața (mp)*	Observații / Referințe
	6.856	

* Suprafața este determinată în planul de proiecție Stereo 70.

DETALII LINIARE IMOBIL



Date referitoare la teren

Crt	Categorie folosință	Intravilan	Suprafața (mp)	Tarla	Parcelă	Nr. topo	Observații / Referințe
1	arabil	NU	6.856	14	3	-	

Lungime Segmente

1) Valorile lungimilor segmentelor sunt obținute din proiecție în plan.

Punct început	X / Y	Punct sfârșit	X / Y	Lungime segment (** (m)
1	341.354,221 297.258,353	2	341.353,715 297.249,752	8.616
2	341.353,715 297.249,752	3	342.148,611 297.212,298	795.778
3	342.148,611 297.212,298	4	342.149,046 297.220,903	8.616
4	342.149,046 297.220,903	1	341.354,221 297.258,353	795.707

** Lungimile segmentelor sunt determinate în planul de proiecție Stereo 70 și sunt rotunjite la 1 milimetru.

***** Distanţa dintre puncte este formată din segmente cumulate ce sunt mai mici decât valoarea 1 milimetru.**

**DATE DESPRE IMOBILUL NR. 3241**

Oficiul de Cadastru și Publicitate Imobiliară DOLJ
Biroul de Cadastru și Publicitate Imobiliară Craiova

A. Partea I. Descrierea imobilului

TEREN Extravilan

Adresa: Jud. Dolj, T14,P4

Nr. Crt	Nr cadastral Nr. topografic	Suprafața* (mp)	Observații / Referințe
A1		15.689	Sector cadastral:2 Teren neimprejmuit;

B. Partea II. Proprietari și acte

Inscrieri privitoare la dreptul de proprietate și alte drepturi reale		Referințe
/		
Act Notarial nr. CVC și întreținere nr. 642, din 03/04/2001 emis de BNP Radutu Mocanu Cocuta;		
B1	Intabulare, drept de PROPRIETATE, dobandit prin Conventie, cota actuala 1/1, cota initiala 1/1 1) TRUȘCĂ MARIN 2) TRUȘCĂ ADRIANA-ANONIA	A1

C. Partea III. SARCINI

Inscrieri privind dezmembramintele dreptului de proprietate, drepturi reale de garanție și sarcini		Referințe
/		
Act Notarial nr. CVC și întreținere nr. 642, din 03/04/2001 emis de BNP RADUTU MOCANU COCUTA;		
C1	Se noteaza obligatia de intretinere, a dobanditorilor Trușcă Marin și Trușcă Adriana Antonia, a doamnei PLOSCĂ MARIA, care consta in asigurarea celor necesare traiului cum ar fii : hrana, imbracaminte, combustibil, ingrijiri medicale, iar inmormantarea sa fie conform datinilor	A1


Anexa Nr. 1 La Partea I

Teren

Nr cadastral	Suprafața (mp)*	Observații / Referințe
	15.689	

* Suprafața este determinată în planul de proiecție Stereo 70.

DETALII LINIARE IMOBIL



Date referitoare la teren

Crt	Categorie folosință	Intravilan	Suprafața (mp)	Tarla	Parcelă	Nr. topo	Observații / Referințe
1	arabil	NU	15.689	14	4	-	

Lungime Segmente

1) Valorile lungimilor segmentelor sunt obținute din proiecție în plan.

Punct început	X / Y	Punct sfârșit	X / Y	Lungime segment (** (m)
1	341.353,715 297.249,752	2	341.352,556 297.230,071	19.715
2	341.352,556 297.230,071	3	342.147,615 297.192,61	795.941
3	342.147,615 297.192,61	4	342.148,611 297.212,298	19.713
4	342.148,611 297.212,298	1	341.353,715 297.249,752	795.778

** Lungimile segmentelor sunt determinate în planul de proiecție Stereo 70 și sunt rotunjite la 1 milimetru.

***** Distanţa dintre puncte este formată din segmente cumulate ce sunt mai mici decât valoarea 1 milimetru.**

**DATE DESPRE IMOBILUL NR. 3242**

Oficiul de Cadastru și Publicitate Imobiliară DOLJ
Biroul de Cadastru și Publicitate Imobiliară Craiova

A. Partea I. Descrierea imobilului

TEREN Extravilan

Adresa: Jud. Dolj, T14,P5

Nr. Crt	Nr cadastral Nr. topografic	Suprafața* (mp)	Observații / Referințe
A1	31375	31.135	Sector cadastral:2 Teren neimprejmuit;

B. Partea II. Proprietari și acte

Inscrieri privitoare la dreptul de proprietate și alte drepturi reale		Referințe
230625 / 06/12/2018		
Act Notarial nr. ACT DE PARTAJ VOLUNTAR AUT 947, din 11/09/2018 emis de SPN TRIF VIRGIL & IZVORANU ROXANA (act notarial nr CM 102 din 13.08.2013, emis de NP BUDIANA RAZVAN;act administrativ nr TDP 533-58805 din 09.12.1993, emis de Comisia Judeteana Dolj;act notarial nr CM 50 din 11.09.2018, emis de SPN TRIF VIRGIL & IZVORANU ROXANA;act notarial nr ACT DE PARTAJ AUT 2360 din 13.08.2013, emis de NP BUDIANA RAZVAN);		
B1	Intabulare, drept de PROPRIETATE, dobandit prin lesire Din Indiviziune, cota actuala 1/1, cota initiala 1/1 1) DOBROMIR EMANUEL	A1

C. Partea III. SARCINI .

Inscrieri privind dezmembramintele dreptului de proprietate, drepturi reale de garanție și sarcini	Referințe
NU SUNT	


Anexa Nr. 1 La Partea I

Teren

Nr cadastral	Suprafața (mp)*	Observații / Referințe
31375	31.135	

* Suprafața este determinată în planul de proiecție Stereo 70.

DETALII LINIARE IMOBIL



Date referitoare la teren

Crt	Categorie folosință	Intra vilan	Suprafața (mp)	Tarla	Parcelă	Nr. topo	Observații / Referințe
1	arabil	NU	31.135	14	5	-	

Lungime Segmente

1) Valorile lungimilor segmentelor sunt obținute din proiecție în plan.

Punct început	X / Y	Punct sfârșit	X / Y	Lungime segment (** (m)
1	341.352,556 297.230,071	2	341.350,258 297.191,027	39.112
2	341.350,258 297.191,027	3	342.145,64 297.153,55	796.264
3	342.145,64 297.153,55	4	342.147,615 297.192,61	39.11
4	342.147,615 297.192,61	1	341.352,556 297.230,071	795.941

** Lungimile segmentelor sunt determinate în planul de proiecție Stereo 70 și sunt rotunjite la 1 milimetru.

***** Distanţa dintre puncte este formată din segmente cumulate ce sunt mai mici decât valoarea 1 milimetru.**

**DATE DESPRE IMOBILUL NR. 3243**

Oficiul de Cadastru și Publicitate Imobiliară DOLJ
Biroul de Cadastru și Publicitate Imobiliară Craiova

A. Partea I. Descrierea imobilului

TEREN Extravilan

Adresa: Jud. Dolj, T14,P6

Nr. Crt	Nr cadastral Nr. topografic	Suprafața* (mp)	Observații / Referințe
A1		14.000	Sector cadastral:2 Teren neimprejmuit;

B. Partea II. Proprietari și acte

Inscrieri privitoare la dreptul de proprietate și alte drepturi reale	Referințe
/	
Hotarare Judecatoreasca nr. Sentință Civilă nr. 1219, din 09/07/2007 emis de Judecătoria Calafat;	
B1	A1
Intabulare, drept de PROPRIETATE, dobandit prin Hotarare Judecatoreasca, cota actuala 1/1, cota initiala 1/1 1) MITROI GIGI	

C. Partea III. SARCINI .

Inscrieri privind dezmembramintele dreptului de proprietate, drepturi reale de garanție și sarcini	Referințe
NU SUNT	


Anexa Nr. 1 La Partea I

Teren

Nr cadastral	Suprafața (mp)*	Observații / Referințe
	14.000	

* Suprafața este determinată în planul de proiecție Stereo 70.

DETALII LINIARE IMOBIL



Date referitoare la teren

Crt	Categorie folosință	Intravilan	Suprafața (mp)	Tarla	Parcelă	Nr. topo	Observații / Referințe
1	arabil	NU	14.000	14	6	-	

Lungime Segmente

1) Valorile lungimilor segmentelor sunt obținute din proiecție în plan.

Punct început	X / Y	Punct sfârșit	X / Y	Lungime segment (** (m)
1	342.145,64 297.153,55	2	341.350,258 297.191,027	796.264
2	341.350,258 297.191,027	3	341.349,225 297.173,475	17.582
3	341.349,225 297.173,475	4	342.144,752 297.135,992	796.41
4	342.144,752 297.135,992	1	342.145,64 297.153,55	17.58

** Lungimile segmentelor sunt determinate în planul de proiecție Stereo 70 și sunt rotunjite la 1 milimetru.

***** Distanţa dintre puncte este formată din segmente cumulate ce sunt mai mici decât valoarea 1 milimetru.**

**DATE DESPRE IMOBILUL NR. 3244**

Oficiul de Cadastru și Publicitate Imobiliară DOLJ
Biroul de Cadastru și Publicitate Imobiliară Craiova

A. Partea I. Descrierea imobilului

TEREN Extravilan

Adresa: Jud. Dolj, T14,P7

Nr. Crt	Nr cadastral Nr. topografic	Suprafața* (mp)	Observații / Referințe
A1	31377	10.000	Sector cadastral:2 Teren neimprejmuit; T14, P7

B. Partea II. Proprietari și acte

Inscrieri privitoare la dreptul de proprietate și alte drepturi reale		Referințe
53778 / 07/05/2014		
Hotarare Judecatoreasca nr. 1897, din 28/10/2013 emis de Judecatoria Calafat (Dosar nr. 2962/201/2013, Referat de admitere nr. 101398/2012- Serviciul Cadastru);		
B1	Intabulare, drept de PROPRIETATE, dobandit prin Hotarare Judecatoreasca, cota actuala 1/1, cota initiala 1/1 1) SC EAST WAY SPEDITION SRL, CIF:999999999999	A1
144900 / 21/07/2020		
Act Notarial nr. Contract de ipoteca aut nr. 658, din 16/07/2020 emis de Marincas Eugen;		
B2	se noteaza interdictiile de instrainare , grevare , inchiriere, dezmembrare , comsare ,restructurare, amenajare , construire , demolare 1) LIBRA INTERNET BANK SA, CIF:8119644	A1

C. Partea III. SARCINI

Inscrieri privind dezmembramintele dreptului de proprietate, drepturi reale de garanție și sarcini		Referințe
144900 / 21/07/2020		
Act Notarial nr. Contract de ipoteca aut nr. 658, din 16/07/2020 emis de Marincas Eugen;		
C1	Intabulare, drept de IPOTECA, Valoare:7500000 RONsi celelalte obligatii de plata aferente creditului 1) LIBRA INTERNET BANK SA, CIF:8119644	A1


Anexa Nr. 1 La Partea I

Teren

Nr cadastral	Suprafața (mp)*	Observații / Referințe
31377	10.000	T14, P7

* Suprafața este determinată în planul de proiecție Stereo 70.

DETALII LINIARE IMOBIL



Date referitoare la teren

Crt	Categorie folosință	Intravilan	Suprafața (mp)	Tarla	Parcelă	Nr. topo	Observații / Referințe
1	arabil	NU	10.000	14	7	-	

Lungime Segmente

1) Valorile lungimilor segmentelor sunt obținute din proiecție în plan.

Punct început	X / Y	Punct sfârșit	X / Y	Lungime segment (** (m)
1	341.349,225 297.173,475	2	341.348,487 297.160,941	12.556
2	341.348,487 297.160,941	3	342.144,118 297.123,452	796.514
3	342.144,118 297.123,452	4	342.144,752 297.135,992	12.556
4	342.144,752 297.135,992	1	341.349,225 297.173,475	796.41

** Lungimile segmentelor sunt determinate în planul de proiecție Stereo 70 și sunt rotunjite la 1 milimetru.

***** Distanţa dintre puncte este formată din segmente cumulate ce sunt mai mici decât valoarea 1 milimetru.**

**DATE DESPRE IMOBILUL NR. 3245**

Oficiul de Cadastru și Publicitate Imobiliară DOLJ
Biroul de Cadastru și Publicitate Imobiliară Craiova

A. Partea I. Descrierea imobilului

TEREN Extravilan

Nr. CF vechi:330
Nr. cadastral vechi:507

Adresa: Jud. Dolj, T14,P8

Nr. Crt	Nr cadastral Nr. topografic	Suprafața* (mp)	Observații / Referințe
A1	33386	13.718	Sector cadastral:2 Teren neimprejmuit;

B. Partea II. Proprietari și acte

Inscrieri privitoare la dreptul de proprietate și alte drepturi reale		Referințe
62430 / 15/08/2008		
Hotarare Judecatoreasca nr. 2011/2007, din 01/01/2007 emis de Judecatoria Calafat (dosar nr 2428/201/2007);		
B1	Intabulare, drept de PROPRIETATE, dobandit prin Hotarare Judecatoreasca, cota actuala 1/1, cota initiala 1/1 1) SC EAST WAY SPEDITION SRL, CIF:99999999999999 <i>OBSERVATII: (provenita din conversia CF 330)</i>	A1
150609 / 28/07/2020		
Act Notarial nr. Contract de ipoteca imobiliara aut. 658, din 16/07/2020 emis de Marincas Eugen;		
B2	se noteaza interdictiile de instrainare, grevare, inchiriere, dezmembrare, comasare, restructurare, amenajare, construire si demolare 1) LIBRA INTERNET BANK SA, CIF:8119644	A1

C. Partea III. SARCINI

Inscrieri privind dezmembramintele dreptului de proprietate, drepturi reale de garanție și sarcini		Referințe
150609 / 28/07/2020		
Act Notarial nr. Contract de ipoteca imobiliara aut. 658, din 16/07/2020 emis de Marincas Eugen;		
C1	Intabulare, drept de IPOTECA, Valoare:7500000 RON+ celelalte obligatii de plata aferente creditului 1) LIBRA INTERNET BANK SA, CIF:8119644	A1


Anexa Nr. 1 La Partea I

Teren

Nr cadastral	Suprafața (mp)*	Observații / Referințe
33386	13.718	

* Suprafața este determinată în planul de proiecție Stereo 70.

DETALII LINIARE IMOBIL



Date referitoare la teren

Crt	Categorie folosință	Intravilan	Suprafața (mp)	Tarla	Parcelă	Nr. topo	Observații / Referințe
1	arabil	NU	13.718	14	8	-	

Lungime Segmente

1) Valorile lungimilor segmentelor sunt obținute din proiecție în plan.

Punct început	X / Y	Punct sfârșit	X / Y	Lungime segment (** (m)
1	341.348,487 297.160,941	2	341.347,476 297.143,75	17.221
2	341.347,476 297.143,75	3	342.143,449 297.106,246	796.856
3	342.143,449 297.106,246	4	342.144,054 297.122,174	15.939
4	342.144,054 297.122,174	5	342.144,056 297.122,225	0.051
5	342.144,056 297.122,225	6	342.144,118 297.123,452	1.229

Punct început	X / Y	Punct sfârșit	X / Y	Lungime segment (** (m)
6	342.144,118 297.123,452	1	341.348,487 297.160,941	796.514

** Lungimile segmentelor sunt determinate în planul de proiecție Stereo 70 și sunt rotunjite la 1 milimetru.

*** Distanța dintre puncte este formată din segmente cumulate ce sunt mai mici decât valoarea 1 milimetru.

**DATE DESPRE IMOBILUL NR. 3246**

Oficiul de Cadastru și Publicitate Imobiliară DOLJ
Biroul de Cadastru și Publicitate Imobiliară Craiova

A. Partea I. Descrierea imobilului

TEREN Extravilan

Adresa: Jud. Dolj, T14,P9

Nr. Crt	Nr cadastral Nr. topografic	Suprafața* (mp)	Observații / Referințe
A1	31378	12.700	Sector cadastral:2 Teren neimprejmuit;

B. Partea II. Proprietari și acte

Inscrieri privitoare la dreptul de proprietate și alte drepturi reale		Referințe
18173 / 28/02/2013		
Act Notarial nr. CVC. aut.nr. 593, din 03/03/2010 emis de NP STOENESCU FLOREA;		
B1	Intabulare, drept de PROPRIETATE, dobandit prin Conventie, cota actuala 1/1, cota initiala 1/1 1) SGAIBA ION 2) SGAIBA MARIANA	A1

C. Partea III. SARCINI .

Inscrieri privind dezmembramintele dreptului de proprietate, drepturi reale de garanție și sarcini	Referințe
NU SUNT	


Anexa Nr. 1 La Partea I

Teren

Nr cadastral	Suprafața (mp)*	Observații / Referințe
31378	12.700	

* Suprafața este determinată în planul de proiecție Stereo 70.

DETALII LINIARE IMOBIL



Date referitoare la teren

Crt	Categorie folosință	Intravilan	Suprafața (mp)	Tarla	Parcelă	Nr. topo	Observații / Referințe
1	arabil	NU	12.700	14	9	-	

Lungime Segmente

1) Valorile lungimilor segmentelor sunt obținute din proiecție în plan.

Punct început	X / Y	Punct sfârșit	X / Y	Lungime segment (** (m)
1	341.347,476 297.143,75	2	341.346,968 297.135,127	8.638
2	341.346,968 297.135,127	3	341.346,536 297.127,843	7.297
3	341.346,536 297.127,843	4	342.142,844 297.090,322	797.191
4	342.142,844 297.090,322	5	342.143,449 297.106,246	15.935
5	342.143,449 297.106,246	1	341.347,476 297.143,75	796.856

**** Lungimile segmentelor sunt determinate în planul de proiecție Stereo 70 și sunt rotunjite la 1 milimetru.**

***** Distanța dintre puncte este formată din segmente cumulate ce sunt mai mici decât valoarea 1 milimetru.**

**DATE DESPRE IMOBILUL NR. 3247**

Oficiul de Cadastru și Publicitate Imobiliară DOLJ
Biroul de Cadastru și Publicitate Imobiliară Craiova

A. Partea I. Descrierea imobilului

TEREN Extravilan

Adresa: Jud. Dolj, T14,P10

Nr. Crt	Nr cadastral Nr. topografic	Suprafața* (mp)	Observații / Referințe
A1		16.253	Sector cadastral:2 Teren neimprejmuit;

B. Partea II. Proprietari și acte

Inscrieri privitoare la dreptul de proprietate și alte drepturi reale	Referințe
/	
Act Administrativ nr. TDP1891-9682, din 13/02/1995 emis de CJSDPAT DOLJ;	
B1	A1
Intabulare, drept de PROPRIETATE, dobandit prin Reconstituire, cota actuala 1/1, cota initiala 1/1	
1) PIROTEALĂ M PETRE	

C. Partea III. SARCINI .

Inscrieri privind dezmembramintele dreptului de proprietate, drepturi reale de garanție și sarcini	Referințe
NU SUNT	


Anexa Nr. 1 La Partea I

Teren

Nr cadastral	Suprafața (mp)*	Observații / Referințe
	16.253	

* Suprafața este determinată în planul de proiecție Stereo 70.

DETALII LINIARE IMOBIL



Date referitoare la teren

Crt	Categorie folosință	Intravilan	Suprafața (mp)	Tarla	Parcelă	Nr. topo	Observații / Referințe
1	arabil	NU	16.253	14	10	-	

Lungime Segmente

1) Valorile lungimilor segmentelor sunt obținute din proiecție în plan.

Punct început	X / Y	Punct sfârșit	X / Y	Lungime segment (** (m)
1	341.346,536 297.127,843	2	341.345,329 297.107,495	20.384
2	341.345,329 297.107,495	3	342.142,07 297.069,954	797.625
3	342.142,07 297.069,954	4	342.142,844 297.090,322	20.383
4	342.142,844 297.090,322	1	341.346,536 297.127,843	797.191

** Lungimile segmentelor sunt determinate în planul de proiecție Stereo 70 și sunt rotunjite la 1 milimetru.

***** Distanţa dintre puncte este formată din segmente cumulate ce sunt mai mici decât valoarea 1 milimetru.**

**DATE DESPRE IMOBILUL NR. 3248**

Oficiul de Cadastru și Publicitate Imobiliară DOLJ
Biroul de Cadastru și Publicitate Imobiliară Craiova

A. Partea I. Descrierea imobilului

TEREN Extravilan

Adresa: Jud. Dolj, T14,P11

Nr. Crt	Nr cadastral Nr. topografic	Suprafața* (mp)	Observații / Referințe
A1		8.044	Sector cadastral:2 Teren neimprejmuit;

B. Partea II. Proprietari și acte

Inscrieri privitoare la dreptul de proprietate și alte drepturi reale	Referințe
/	
Act Notarial nr. CM 28, din 12/01/2005 emis de BNP Stoenescu Florea;	
B1	A1
Intabulare, drept de PROPRIETATE, dobandit prin Succesiune, cota actuala 1/1, cota initiala 1/1	
1) VĂRZARU MARCEL	

C. Partea III. SARCINI .

Inscrieri privind dezmembramintele dreptului de proprietate, drepturi reale de garanție și sarcini	Referințe
NU SUNT	


Anexa Nr. 1 La Partea I

Teren

Nr cadastral	Suprafața (mp)*	Observații / Referințe
	8.044	

* Suprafața este determinată în planul de proiecție Stereo 70.

DETALII LINIARE IMOBIL



Date referitoare la teren

Crt	Categorie folosință	Intravilan	Suprafața (mp)	Tarla	Parcelă	Nr. topo	Observații / Referințe
1	arabil	NU	8.044	14	11	-	

Lungime Segmente

1) Valorile lungimilor segmentelor sunt obținute din proiecție în plan.

Punct început	X / Y	Punct sfârșit	X / Y	Lungime segment (** (m)
1	341.345,329 297.107,495	2	341.344,732 297.097,428	10.085
2	341.344,732 297.097,428	3	342.141,687 297.059,877	797.839
3	342.141,687 297.059,877	4	342.142,07 297.069,954	10.084
4	342.142,07 297.069,954	1	341.345,329 297.107,495	797.625

** Lungimile segmentelor sunt determinate în planul de proiecție Stereo 70 și sunt rotunjite la 1 milimetru.

***** Distanţa dintre puncte este formată din segmente cumulate ce sunt mai mici decât valoarea 1 milimetru.**

**DATE DESPRE IMOBILUL NR. 3249**

Oficiul de Cadastru și Publicitate Imobiliară DOLJ
 Biroul de Cadastru și Publicitate Imobiliară Craiova

A. Partea I. Descrierea imobilului

TEREN Extravilan

Adresa: Jud. Dolj, T14,P12

Nr. Crt	Nr cadastral Nr. topografic	Suprafața* (mp)	Observații / Referințe
A1	31381	24.611	Sector cadastral:2 Teren neimprejmuit;

B. Partea II. Proprietari și acte

Inscrieri privitoare la dreptul de proprietate și alte drepturi reale		Referințe
35521 / 11/02/2021		
Act Administrativ nr. TDP nr 657-59059, din 04/03/1994 emis de CJ DOLJ (act administrativ nr adeverinta nr 1698 din 10.02.2021, emis de Primaria com Cetate);		
B1	Intabulare, drept de PROPRIETATE, dobandit prin Reconstituire, cota actuala 1/1, cota initiala 1/1 1) IGNATOVICI DUMITRU	A1

C. Partea III. SARCINI .

Inscrieri privind dezmembramintele dreptului de proprietate, drepturi reale de garanție și sarcini	Referințe
NU SUNT	


Anexa Nr. 1 La Partea I

Teren

Nr cadastral	Suprafaţa (mp)*	Observații / Referințe
31381	24.611	

* Suprafața este determinată în planul de proiecție Stereo 70.

DETALII LINIARE IMOBIL



Date referitoare la teren

Crt	Categorie folosință	Intra vilan	Suprafața (mp)	Tarla	Parcelă	Nr. topo	Observații / Referințe
1	arabil	NU	24.611	14	12	-	

Lungime Segmente

1) Valorile lungimilor segmentelor sunt obținute din proiecție în plan.

Punct început	X / Y	Punct sfârșit	X / Y	Lungime segment (** (m)
1	341.344,732 297.097,428	2	341.343,416 297.075,244	22.223
2	341.343,416 297.075,244	3	341.342,984 297.066,641	8.614
3	341.342,984 297.066,641	4	342.140,516 297.029,063	798.417
4	342.140,516 297.029,063	5	342.141,687 297.059,877	30.836
5	342.141,687 297.059,877	1	341.344,732 297.097,428	797.839

**** Lungimile segmentelor sunt determinate în planul de proiecție Stereo 70 și sunt rotunjite la 1 milimetru.**

***** Distanța dintre puncte este formată din segmente cumulate ce sunt mai mici decât valoarea 1 milimetru.**

**DATE DESPRE IMOBILUL NR. 3250**

Oficiul de Cadastru și Publicitate Imobiliară DOLJ
 Biroul de Cadastru și Publicitate Imobiliară Craiova

A. Partea I. Descrierea imobilului

TEREN Extravilan

Adresa: Jud. Dolj, T14,P13

Nr. Crt	Nr cadastral Nr. topografic	Suprafața* (mp)	Observații / Referințe
A1	33774	5.000	Sector cadastral:2 Teren neimprejmuit;

B. Partea II. Proprietari și acte

Inscrieri privitoare la dreptul de proprietate și alte drepturi reale	Referințe
128890 / 20/10/2015	
Hotarare Judecatoreasca nr. 663, din 20/03/2013 emis de Judecatoria Calafat (Dosar nr. 443/201/2013);	
B1	Intabulare, drept de PROPRIETATE, dobandit prin Hotarare Judecatoreasca, cota actuala 1/1, cota initiala 1/1 1) VASILE VASILICA
	A1

C. Partea III. SARCINI .

Inscrieri privind dezmembramintele dreptului de proprietate, drepturi reale de garanție și sarcini	Referințe
NU SUNT	


Anexa Nr. 1 La Partea I

Teren

Nr cadastral	Suprafața (mp)*	Observații / Referințe
33774	5.000	

* Suprafața este determinată în planul de proiecție Stereo 70.

DETALII LINIARE IMOBIL



Date referitoare la teren

Crt	Categorie folosință	Intra vilan	Suprafața (mp)	Tarla	Parcelă	Nr. topo	Observații / Referințe
1	arabil	NU	5.000	14	13	-	

Lungime Segmente

1) Valorile lungimilor segmentelor sunt obținute din proiecție în plan.

Punct început	X / Y	Punct sfârșit	X / Y	Lungime segment (** (m)
1	341.342,984 297.066,641	2	341.342,671 297.060,387	6.262
2	341.342,671 297.060,387	3	342.140,278 297.022,805	798.492
3	342.140,278 297.022,805	4	342.140,516 297.029,063	6.263
4	342.140,516 297.029,063	1	341.342,984 297.066,641	798.417

** Lungimile segmentelor sunt determinate în planul de proiecție Stereo 70 și sunt rotunjite la 1 milimetru.

***** Distanţa dintre puncte este formată din segmente cumulate ce sunt mai mici decât valoarea 1 milimetru.**

**DATE DESPRE IMOBILUL NR. 3251**

Oficiul de Cadastru și Publicitate Imobiliară DOLJ
 Biroul de Cadastru și Publicitate Imobiliară Craiova

A. Partea I. Descrierea imobilului

TEREN Extravilan

Adresa: Jud. Dolj, T14,P13

Nr. Crt	Nr cadastral Nr. topografic	Suprafața* (mp)	Observații / Referințe
A1		Din acte: 18.800 Masurata: 6.300	Sector cadastral:2 Teren neimprejmuit; Diferenta de suprafata se regaseste la ID-urile 3250 si 3252

B. Partea II. Proprietari și acte

Inscrieri privitoare la dreptul de proprietate și alte drepturi reale		Referințe
/		
Act Administrativ nr. TDP1760-2220, din 08/02/1995 emis de CJSDPAT DOLJ;		
B1	Intabulare, drept de PROPRIETATE, dobandit prin Reconstituire, cota actuala 1/1, cota initiala 1/1 1) ISPAS I GHIORGIȚA 2) MITĂ I CONSTANTIN	A1

C. Partea III. SARCINI .

Inscrieri privind dezmembramintele dreptului de proprietate, drepturi reale de garanție și sarcini	Referințe
NU SUNT	


Anexa Nr. 1 La Partea I

Teren

Nr cadastral	Suprafața (mp)*	Observații / Referințe
	Din acte: 18.800 Masurata: 6.300	Diferenta de suprafata se regaseste la ID-urile 3250 si 3252

* Suprafața este determinată în planul de proiecție Stereo 70.

DETALII LINIARE IMOBIL



Date referitoare la teren

Crt	Categorie folosință	Intra vilan	Suprafața (mp)	Tarla	Parcelă	Nr. topo	Observații / Referințe
1	arabil	NU	6.300	14	13	-	

Lungime Segmente

1) Valorile lungimilor segmentelor sunt obținute din proiecție în plan.

Punct început	X / Y	Punct sfârșit	X / Y	Lungime segment (** (m)
1	342.140,278 297.022,805	2	341.342,671 297.060,387	798.492
2	341.342,671 297.060,387	3	341.342,275 297.052,507	7.89
3	341.342,275 297.052,507	4	342.139,978 297.014,921	798.588
4	342.139,978 297.014,921	1	342.140,278 297.022,805	7.89

**** Lungimile segmentelor sunt determinate în planul de proiecție Stereo 70 și sunt rotunjite la 1 milimetru.**

***** Distanța dintre puncte este formată din segmente cumulate ce sunt mai mici decât valoarea 1 milimetru.**

**DATE DESPRE IMOBILUL NR. 3252**

Oficiul de Cadastru și Publicitate Imobiliară DOLJ
Biroul de Cadastru și Publicitate Imobiliară Craiova

A. Partea I. Descrierea imobilului

TEREN Extravilan

Adresa: Jud. Dolj, T14,P13

Nr. Crt	Nr cadastral Nr. topografic	Suprafața* (mp)	Observații / Referințe
A1	35822	7.500	Sector cadastral:2 Teren neimprejmuat;

B. Partea II. Proprietari și acte

Inscrieri privitoare la dreptul de proprietate și alte drepturi reale		Referințe
148610 / 24/07/2020		
Act Notarial nr. Contract de ipoteca 658, din 16/07/2020 emis de Marincas Eugen;		
B1	se noteaza interdictiile de instrainare, grevare , inchiriere, dezmembrare, comasare, construire, demolare, restructurare si amenajare 1) LIBRA INTERNET BANK SA, CIF:8119644	A1
211301 / 12/11/2018		
Hotarare Judecatoreasca nr. SENTINTA CIVILA NR.1400, din 13/07/2009 emis de JUDECATORIA CALAFAT (Dosar nr.1644/201/2009);		
B1	Intabulare, drept de PROPRIETATE, dobandit prin Hotarare Judecatoreasca, cota actuala 1/1, cota initiala 1/1 1) SC EAST WAY SPEDITION SRL, CIF:13176107	A1

C. Partea III. SARCINI


Inscrieri privind dezmembramintele dreptului de proprietate, drepturi reale de garanție și sarcini		Referințe
148610 / 24/07/2020		
Act Notarial nr. Contract de ipoteca 658, din 16/07/2020 emis de Marincas Eugen;		
C2	Intabulare, drept de IPOTECA, Valoare:7500000 RONPlus celelalte obligatii de plata aferente creditului 1) LIBRA INTERNET BANK SA, CIF:8119644	A1

Anexa Nr. 1 La Partea I

Teren

Nr cadastral	Suprafața (mp)*	Observații / Referințe
35822	7.500	

* Suprafața este determinată în planul de proiecție Stereo 70.



Date referitoare la teren

Crt	Categorie folosință	Intravilan	Suprafața (mp)	Tarla	Parcelă	Nr. topo	Observații / Referințe
1	arabil	NU	7.500	14	13	-	

Lungime Segmente

1) Valorile lungimilor segmentelor sunt obținute din proiecție în plan.

Punct început	X / Y	Punct sfârșit	X / Y	Lungime segment (** (m)
1	341.342,275 297.052,507	2	341.341,805 297.043,128	9.391
2	341.341,805 297.043,128	3	342.139,622 297.005,537	798.702
3	342.139,622 297.005,537	4	342.139,978 297.014,921	9.391
4	342.139,978 297.014,921	1	341.342,275 297.052,507	798.588

** Lungimile segmentelor sunt determinate în planul de proiecție Stereo 70 și sunt rotunjite la 1 milimetru.

***** Distanţa dintre puncte este formată din segmente cumulate ce sunt mai mici decât valoarea 1 milimetru.**

**DATE DESPRE IMOBILUL NR. 3253**

Oficiul de Cadastru și Publicitate Imobiliară DOLJ
Biroul de Cadastru și Publicitate Imobiliară Craiova

A. Partea I. Descrierea imobilului

TEREN Extravilan

Adresa: Jud. Dolj, T14,P14

Nr. Crt	Nr cadastral Nr. topografic	Suprafața* (mp)	Observații / Referințe
A1	31383	4.000	Sector cadastral:2 Teren neimprejmuit;

B. Partea II. Proprietari și acte

Inscrieri privitoare la dreptul de proprietate și alte drepturi reale	Referințe
55559 / 12/05/2014	
Hotarare Judecatoreasca nr. sentinta civila nr 1809, din 17/10/2011 emis de JUDECATORIA CALAFAT (dosar nr 3131/201/2011);	
B1	Intabulare, drept de PROPRIETATE, dobandit prin Hotarare Judecatoreasca, cota actuala 1/1, cota initiala 1/1 1) FLORESCU TRINCA ION

C. Partea III. SARCINI .


Inscrieri privind dezmembramintele dreptului de proprietate, drepturi reale de garanție și sarcini	Referințe
NU SUNT	

Anexa Nr. 1 La Partea I

Teren

Nr cadastral	Suprafața (mp)*	Observații / Referințe
31383	4.000	

* Suprafața este determinată în planul de proiecție Stereo 70.



Date referitoare la teren

Crt	Categorie folosință	Intravilan	Suprafața (mp)	Tarla	Parcelă	Nr. topo	Observații / Referințe
1	arabil	NU	4.000	14	14	-	

Lungime Segmente

1) Valorile lungimilor segmentelor sunt obținute din proiecție în plan.

Punct început	X / Y	Punct sfârșit	X / Y	Lungime segment (** (m)
1	341.341,805 297.043,128	2	341.341,554 297.038,127	5.007
2	341.341,554 297.038,127	3	342.139,432 297.000,532	798.763
3	342.139,432 297.000,532	4	342.139,622 297.005,537	5.009
4	342.139,622 297.005,537	1	341.341,805 297.043,128	798.702

** Lungimile segmentelor sunt determinate în planul de proiecție Stereo 70 și sunt rotunjite la 1 milimetru.

***** Distanţa dintre puncte este formată din segmente cumulate ce sunt mai mici decât valoarea 1 milimetru.**

**DATE DESPRE IMOBILUL NR. 3254**

Oficiul de Cadastru și Publicitate Imobiliară DOLJ
Biroul de Cadastru și Publicitate Imobiliară Craiova

A. Partea I. Descrierea imobilului

TEREN Extravilan

Adresa: Jud. Dolj, T14,P15

Nr. Crt	Nr cadastral Nr. topografic	Suprafața* (mp)	Observații / Referințe
A1	31384	10.000	Sector cadastral:2 Teren neimprejmuit;

B. Partea II. Proprietari și acte

Inscrieri privitoare la dreptul de proprietate și alte drepturi reale		Referințe
129966 / 06/10/2016		
Hotarare Judecatoreasca nr. SENTINTA CIVILA NR.1899, din 28/10/2013 emis de JUDECATORIA CALAFAT (DOSAR NR 2979/201/2013);		
B1	Intabulare, drept de PROPRIETATE, dobandit prin Hotarare Judecatoreasca, cota actuala 1/1, cota initiala 1/1 1) SC EAST WAY SPEDITION SRL, CIF:13176107	A1
150171 / 28/07/2020		
Act Notarial nr. Contract de ipoteca imobiliara aut. nr.658, din 16/07/2020 emis de Marincas Eugen;		
B2	Se noteaza interdictiile de instrainare, grevare, inchiriere, dezmembrare, comasare, restructurare ,amenajare, construire si demolare 1) LIBRA INTERNET BANK SA, CIF:8119644	A1

C. Partea III. SARCINI

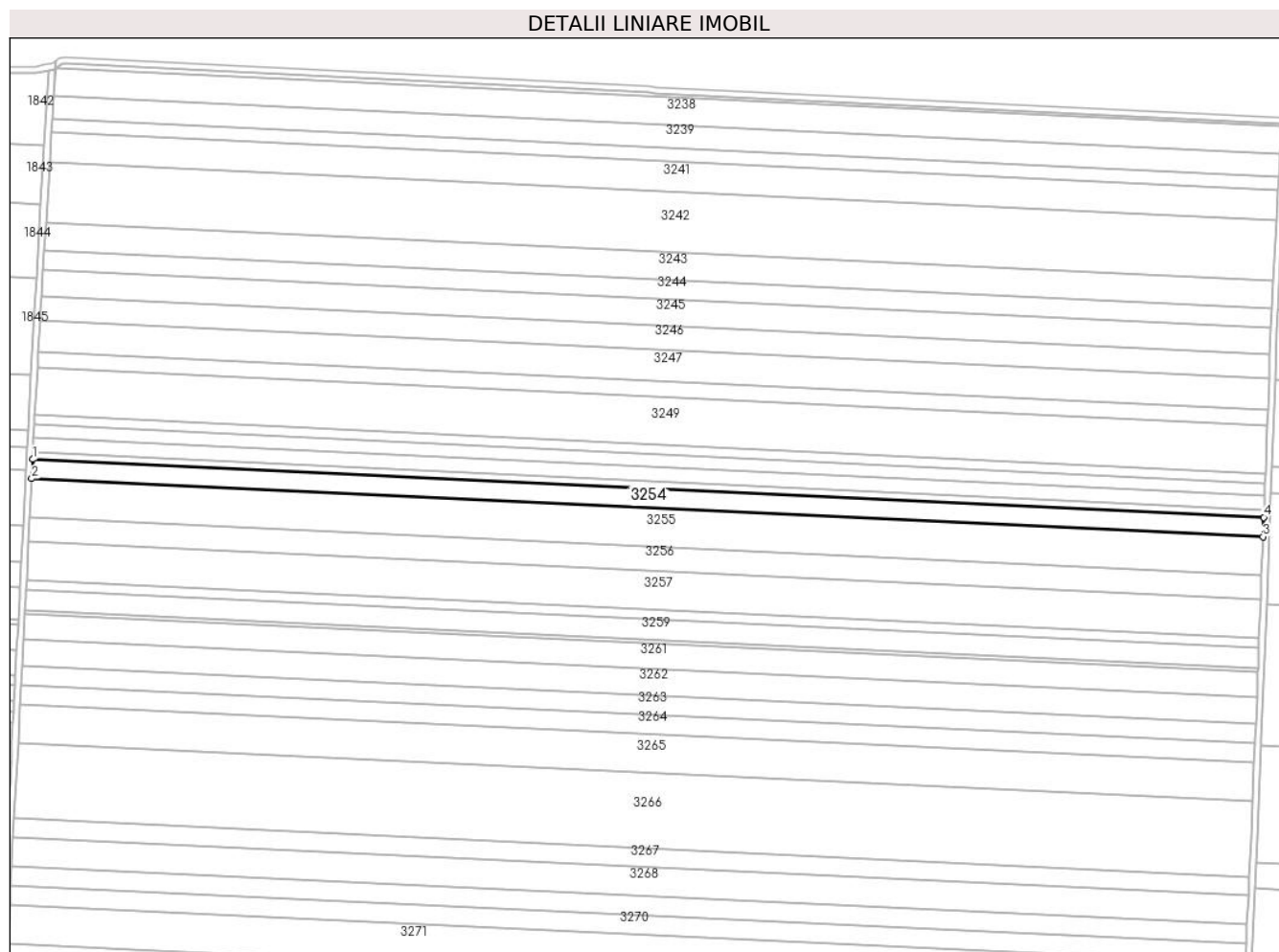
Inscrieri privind dezmembramintele dreptului de proprietate, drepturi reale de garanție și sarcini		Referințe
150171 / 28/07/2020		
Act Notarial nr. Contract de ipoteca imobiliara aut. nr.658, din 16/07/2020 emis de Marincas Eugen;		
C1	Intabulare, drept de IPOTECA, Valoare:7500000 RON+ celelalte obligatii de plata aferente creditului 1) SC EAST WAY SPEDITION SRL, CIF:13176107	A1

Anexa Nr. 1 La Partea I

Teren

Nr cadastral	Suprafața (mp)*	Observații / Referințe
31384	10.000	

* Suprafața este determinată în planul de proiecție Stereo 70.



Date referitoare la teren

Crt	Categorie folosință	Intravilan	Suprafața (mp)	Tarla	Parcelă	Nr. topo	Observații / Referințe
1	arabil	NU	10.000	14	15	-	

Lungime Segmente

1) Valorile lungimilor segmentelor sunt obținute din proiecție în plan.

Punct început	X / Y	Punct sfârșit	X / Y	Lungime segment (** (m)
1	341.341,554 297.038,127	2	341.340,927 297.025,624	12.519
2	341.340,927 297.025,624	3	342.138,956 296.988,023	798.914
3	342.138,956 296.988,023	4	342.139,432 297.000,532	12.518
4	342.139,432 297.000,532	1	341.341,554 297.038,127	798.763

** Lungimile segmentelor sunt determinate în planul de proiecție Stereo 70 și sunt rotunjite la 1 milimetru.

***** Distanţa dintre puncte este formată din segmente cumulate ce sunt mai mici decât valoarea 1 milimetru.**

**DATE DESPRE IMOBILUL NR. 3255**

Oficiul de Cadastru și Publicitate Imobiliară DOLJ
Biroul de Cadastru și Publicitate Imobiliară Craiova

A. Partea I. Descrierea imobilului

TEREN Extravilan

Adresa: Jud. Dolj, T14,P16

Nr. Crt	Nr cadastral Nr. topografic	Suprafața* (mp)	Observații / Referințe
A1	33562	20.000	Sector cadastral:2 Teren neimprejmuit;

B. Partea II. Proprietari și acte

Inscrieri privitoare la dreptul de proprietate și alte drepturi reale		Referințe
84243 / 17/07/2015		
Hotarare Judecatoreasca nr. SENTINTA CIVILA NR.1203, din 26/06/2012 emis de JUDECATORIA CALAFAT (dosar nr 436/201/2012);		
B1	Intabulare, drept de PROPRIETATE, dobandit prin Hotarare Judecatoreasca, cota actuala 1/1, cota initiala 1/1 1) SC EAST WAY SPEDITION, CIF:999999999999	A1
149493 / 27/07/2020		
Act Notarial nr. C ip aut 658, din 16/07/2020 emis de Marincas Eugen;		
B2	Se noteaza interdictiile de instrainare, grevare, inchiriere, dezmembrare, comasare, construire, demolare, amenajare, restructurare 1) LIBRA INTERNET BANK SA, CIF:8119644	A1

C. Partea III. SARCINI


Inscrieri privind dezmembramintele dreptului de proprietate, drepturi reale de garanție și sarcini		Referințe
149493 / 27/07/2020		
Act Notarial nr. C ip aut 658, din 16/07/2020 emis de Marincas Eugen;		
C1	Intabulare, drept de IPOTECA, Valoare:7500000 RONsi celelalte obligatii de plata aferente creditului 1) LIBRA INTERNET BANK SA, CIF:8119644	A1

Anexa Nr. 1 La Partea I

Teren

Nr cadastral	Suprafața (mp)*	Observații / Referințe
33562	20.000	

* Suprafața este determinată în planul de proiecție Stereo 70.



Date referitoare la teren

Crt	Categorie folosință	Intra vilan	Suprafața (mp)	Tarla	Parcelă	Nr. topo	Observații / Referințe
1	arabil	NU	20.000	14	16	-	

Lungime Segmente

1) Valorile lungimilor segmentelor sunt obținute din proiecție în plan.

Punct început	X / Y	Punct sfârșit	X / Y	Lungime segment (** (m)
1	341.340,927 297.025,624	2	341.339,674 297.000,626	25.029
2	341.339,674 297.000,626	3	342.138,006 296.963,01	799.218
3	342.138,006 296.963,01	4	342.138,956 296.988,023	25.031
4	342.138,956 296.988,023	1	341.340,927 297.025,624	798.914

** Lungimile segmentelor sunt determinate în planul de proiecție Stereo 70 și sunt rotunjite la 1 milimetru.

***** Distanţa dintre puncte este formată din segmente cumulate ce sunt mai mici decât valoarea 1 milimetru.**

**DATE DESPRE IMOBILUL NR. 3256**

Oficiul de Cadastru și Publicitate Imobiliară DOLJ
 Biroul de Cadastru și Publicitate Imobiliară Craiova

A. Partea I. Descrierea imobilului

TEREN Extravilan

Adresa: Jud. Dolj, T14,P16

Nr. Crt	Nr cadastral Nr. topografic	Suprafața* (mp)	Observații / Referințe
A1		Din acte: 32.485 Masurata: 12.485	Sector cadastral:2 Teren neimprejmuit; Diferenta de suprafata se regaseste la ID-ul 3255

B. Partea II. Proprietari și acte

Inscrieri privitoare la dreptul de proprietate și alte drepturi reale		Referințe
/		
Act Administrativ nr. TDP829-59058, din 04/03/1994 emis de CJSDPAT DOLJ;		
B1	Intabulare, drept de PROPRIETATE, dobandit prin Reconstituire, cota actuala 1/1, cota initiala 1/1 1) BRÎNZAN GHE MARIA 2) BRÎNZAN GHE NICOLAE	A1

C. Partea III. SARCINI .


Inscrieri privind dezmembramintele dreptului de proprietate, drepturi reale de garanție și sarcini	Referințe
NU SUNT	

Anexa Nr. 1 La Partea I

Teren

Nr cadastral	Suprafața (mp)*	Observații / Referințe
	Din acte: 32.485 Masurata: 12.485	Diferenta de suprafata se regaseste la ID-ul 3255

* Suprafața este determinată în planul de proiecție Stereo 70.



Date referitoare la teren

Crt	Categorie folosință	Intravilan	Suprafața (mp)	Tarla	Parcelă	Nr. topo	Observații / Referințe
1	arabil	NU	12.485	14	16	-	

Lungime Segmente

1) Valorile lungimilor segmentelor sunt obținute din proiecție în plan.

Punct început	X / Y	Punct sfârșit	X / Y	Lungime segment (** (m)
1	341.339,674 297.000,626	2	341.338,891 296.985,026	15.62
2	341.338,891 296.985,026	3	342.137,413 296.947,401	799.408
3	342.137,413 296.947,401	4	342.138,006 296.963,01	15.62
4	342.138,006 296.963,01	1	341.339,674 297.000,626	799.218

**** Lungimile segmentelor sunt determinate în planul de proiecție Stereo 70 și sunt rotunjite la 1 milimetru.**

***** Distanța dintre puncte este formată din segmente cumulate ce sunt mai mici decât valoarea 1 milimetru.**

**DATE DESPRE IMOBILUL NR. 3257**

Oficiul de Cadastru și Publicitate Imobiliară DOLJ
Biroul de Cadastru și Publicitate Imobiliară Craiova

A. Partea I. Descrierea imobilului

TEREN Extravilan

Adresa: Jud. Dolj, T14,P17

Nr. Crt	Nr cadastral Nr. topografic	Suprafața* (mp)	Observații / Referințe
A1	31385	20.000	Sector cadastral:2 Teren neimprejmuit;

B. Partea II. Proprietari și acte

Inscrieri privitoare la dreptul de proprietate și alte drepturi reale		Referințe
109878 / 24/08/2016		
Hotarare Judecatoreasca nr. 2072, din 08/11/2012 emis de JUDECATORIA CALAFAT (dosar nr 2790/201/2012);		
B1	Intabulare, drept de PROPRIETATE, dobandit prin Hotarare Judecatoreasca, cota actuala 1/1, cota initiala 1/1 1) EAST WAY SPEDITION SRL, CIF:13176107	A1
147652 / 23/07/2020		
Act Notarial nr. Contract de ipoteca aut. nr. 658, din 16/07/2020 emis de NP Marincas Eugen;		
B2	Se noteaza interdictiile de instrainare, grevare , inchiriere, dezmembrare, comasare, restructurare , amenajare, construire, demolare , in favoarea lui 1) LIBRA INTERNET BANK SA, CIF:8119644	A1

C. Partea III. SARCINI


Inscrieri privind dezmembramintele dreptului de proprietate, drepturi reale de garanție și sarcini		Referințe
147652 / 23/07/2020		
Act Notarial nr. Contract de ipoteca aut. nr. 658, din 16/07/2020 emis de NP Marincas Eugen;		
C1	Intabulare, drept de IPOTECA, Valoare:7500000 RONsi celelalte obligatii de plata aferente creditului 1) LIBRA INTERNET BANK SA, CIF:8119644	A1

Anexa Nr. 1 La Partea I

Teren

Nr cadastral	Suprafața (mp)*	Observații / Referințe
31385	20.000	

* Suprafața este determinată în planul de proiecție Stereo 70.



Date referitoare la teren

Crt	Categorie folosință	Intra vilan	Suprafața (mp)	Tarla	Parcelă	Nr. topo	Observații / Referințe
1	arabil	NU	20.000	14	17	-	

Lungime Segmente

1) Valorile lungimilor segmentelor sunt obținute din proiecție în plan.

Punct început	X / Y	Punct sfârșit	X / Y	Lungime segment (** (m)
1	342.137,413 296.947,401	2	341.338,891 296.985,026	799.408
2	341.338,891 296.985,026	3	341.337,638 296.960,044	25.013
3	341.337,638 296.960,044	4	342.136,463 296.922,405	799.711
4	342.136,463 296.922,405	1	342.137,413 296.947,401	25.014

** Lungimile segmentelor sunt determinate în planul de proiecție Stereo 70 și sunt rotunjite la 1 milimetru.

***** Distanţa dintre puncte este formată din segmente cumulate ce sunt mai mici decât valoarea 1 milimetru.**

**DATE DESPRE IMOBILUL NR. 3258**

Oficiul de Cadastru și Publicitate Imobiliară DOLJ
Biroul de Cadastru și Publicitate Imobiliară Craiova

A. Partea I. Descrierea imobilului

TEREN Extravilan

Adresa: Jud. Dolj, T14,P18

Nr. Crt	Nr cadastral Nr. topografic	Suprafața* (mp)	Observații / Referințe
A1		5.000	Sector cadastral:2 Teren neimprejmuit;

B. Partea II. Proprietari și acte

Inscrieri privitoare la dreptul de proprietate și alte drepturi reale	Referințe
/	
Act Administrativ nr. TDP550-58805, din 09/12/1993 emis de CJSDPAT DOLJ;	
B1	A1
Intabulare, drept de PROPRIETATE, dobandit prin Constituire, cota actuala 1/1, cota initiala 1/1 1) CERCHEZ I CONSTANTIN	

C. Partea III. SARCINI .


Inscrieri privind dezmembramintele dreptului de proprietate, drepturi reale de garanție și sarcini	Referințe
NU SUNT	

Anexa Nr. 1 La Partea I

Teren

Nr cadastral	Suprafața (mp)*	Observații / Referințe
	5.000	

* Suprafața este determinată în planul de proiecție Stereo 70.



Date referitoare la teren

Crt	Categorie folosință	Intravilan	Suprafața (mp)	Tarla	Parcelă	Nr. topo	Observații / Referințe
1	arabil	NU	5.000	14	18	-	

Lungime Segmente

1) Valorile lungimilor segmentelor sunt obținute din proiecție în plan.

Punct început	X / Y	Punct sfârșit	X / Y	Lungime segment (** (m)
1	341.337,638 296.960,044	2	341.337,325 296.953,799	6.253
2	341.337,325 296.953,799	3	342.136,225 296.916,157	799.786
3	342.136,225 296.916,157	4	342.136,463 296.922,405	6.253
4	342.136,463 296.922,405	1	341.337,638 296.960,044	799.711

** Lungimile segmentelor sunt determinate în planul de proiecție Stereo 70 și sunt rotunjite la 1 milimetru.

***** Distanţa dintre puncte este formată din segmente cumulate ce sunt mai mici decât valoarea 1 milimetru.**

**DATE DESPRE IMOBILUL NR. 3259**

Oficiul de Cadastru și Publicitate Imobiliară DOLJ
Biroul de Cadastru și Publicitate Imobiliară Craiova

A. Partea I. Descrierea imobilului

TEREN Extravilan

Adresa: Jud. Dolj, T14,P19

Nr. Crt	Nr cadastral Nr. topografic	Suprafața* (mp)	Observații / Referințe
A1	31387	10.628	Sector cadastral:2 Teren neimprejmuit;

B. Partea II. Proprietari și acte

Inscrieri privitoare la dreptul de proprietate și alte drepturi reale		Referințe
132147 / 25/06/2019		
Act Notarial nr. 1976, din 21/06/2019 emis de Budiana Ionut Razvan;		
B1	Intabulare, drept de PROPRIETATE, dobandit prin Conventie, cota actuala 1/1, cota initiala 1/1 1) RADU ELENA CORINA 2) RADU MARIN	A1

C. Partea III. SARCINI .


Inscrieri privind dezmembramintele dreptului de proprietate, drepturi reale de garanție și sarcini	Referințe
NU SUNT	

Anexa Nr. 1 La Partea I

Teren

Nr cadastral	Suprafața (mp)*	Observații / Referințe
31387	10.628	

* Suprafața este determinată în planul de proiecție Stereo 70.



Date referitoare la teren

Crt	Categorie folosință	Intravilan	Suprafața (mp)	Tarla	Parcelă	Nr. topo	Observații / Referințe
1	arabil	NU	10.628	14	19	-	

Lungime Segmente

1) Valorile lungimilor segmentelor sunt obținute din proiecție în plan.

Punct început	X / Y	Punct sfârșit	X / Y	Lungime segment (** (m)
1	341.337,325 296.953,799	2	341.337,072 296.948,754	5.051
2	341.337,072 296.948,754	3	341.336,644 296.940,53	8.235
3	341.336,644 296.940,53	4	342.135,721 296.902,879	799.964
4	342.135,721 296.902,879	5	342.136,225 296.916,157	13.288
5	342.136,225 296.916,157	1	341.337,325 296.953,799	799.786

**** Lungimile segmentelor sunt determinate în planul de proiecție Stereo 70 și sunt rotunjite la 1 milimetru.**

***** Distanța dintre puncte este formată din segmente cumulate ce sunt mai mici decât valoarea 1 milimetru.**

**DATE DESPRE IMOBILUL NR. 3260**

Oficiul de Cadastru și Publicitate Imobiliară DOLJ
Biroul de Cadastru și Publicitate Imobiliară Craiova

A. Partea I. Descrierea imobilului

TEREN Extravilan

Adresa: Jud. Dolj, T14,P20

Nr. Crt	Nr cadastral Nr. topografic	Suprafața* (mp)	Observații / Referințe
A1	31388	2.052	Sector cadastral:2 Teren neimprejmuit;

B. Partea II. Proprietari și acte

Inscrieri privitoare la dreptul de proprietate și alte drepturi reale		Referințe
70364 / 24/05/2016		
Act Notarial nr. Contract de vanzare aut nr 1551, din 17/05/2016 emis de BNP BUDIANA IONUT RAZVAN;		
B1	Intabulare, drept de PROPRIETATE, dobandit prin Conventie, cota actuala 1/1, cota initiala 1/1 1) SC EAST WAY SPEDITION SRL, CIF:13176107	A1
147710 / 23/07/2020		
Act Notarial nr. Contract de ipoteca imobiliara aut. 658, din 16/07/2020 emis de Marincas Eugen;		
B2	se noteaza interdictiile de instrainare, grevare, inchiriere, dezmembrare, comasare, restructurare, amenajare, construire si demolare 1) LIBRA INTERNET BANK SA, CIF:8119644	A1

C. Partea III. SARCINI


Inscrieri privind dezmembramintele dreptului de proprietate, drepturi reale de garanție și sarcini		Referințe
147710 / 23/07/2020		
Act Notarial nr. Contract de ipoteca imobiliara aut. 658, din 16/07/2020 emis de Marincas Eugen;		
C1	Intabulare, drept de IPOTECA, Valoare:7500000 RON+celelalte obligatii de plata aferente creditului 1) LIBRA INTERNET BANK SA, CIF:8119644	A1

Anexa Nr. 1 La Partea I

Teren

Nr cadastral	Suprafața (mp)*	Observații / Referințe
31388	2.052	

* Suprafața este determinată în planul de proiecție Stereo 70.



Date referitoare la teren

Crt	Categorie folosință	Intravilan	Suprafața (mp)	Tarla	Parcelă	Nr. topo	Observații / Referințe
1	arabil	NU	2.052	14	20	-	

Lungime Segmente

1) Valorile lungimilor segmentelor sunt obținute din proiecție în plan.

Punct început	X / Y	Punct sfârșit	X / Y	Lungime segment (** (m)
1	341.336,644 296.940,53	2	341.336,511 296.937,968	2.565
2	341.336,511 296.937,968	3	342.135,623 296.900,316	799.999
3	342.135,623 296.900,316	4	342.135,721 296.902,879	2.565
4	342.135,721 296.902,879	1	341.336,644 296.940,53	799.964

** Lungimile segmentelor sunt determinate în planul de proiecție Stereo 70 și sunt rotunjite la 1 milimetru.

***** Distanţa dintre puncte este formată din segmente cumulate ce sunt mai mici decât valoarea 1 milimetru.**

**DATE DESPRE IMOBILUL NR. 3261**

Oficiul de Cadastru și Publicitate Imobiliară DOLJ
Biroul de Cadastru și Publicitate Imobiliară Craiova

A. Partea I. Descrierea imobilului

TEREN Extravilan

Adresa: Jud. Dolj, T14,P21

Nr. Crt	Nr cadastral Nr. topografic	Suprafața* (mp)	Observații / Referințe
A1		12.890	Sector cadastral:2 Teren neimprejmuit;

B. Partea II. Proprietari și acte

Inscrieri privitoare la dreptul de proprietate și alte drepturi reale		Referințe
/		
Act Administrativ nr. TDP932-58987, din 18/03/1994 emis de CJSDPAT DOLJ;		
B1	Intabulare, drept de PROPRIETATE, dobandit prin Reconstituire, cota actuala 1/1, cota initiala 1/1	A1
	1) ȚENEA ȘT ANICUTA 2) VLADUȚ ȘT IOANA 3) CĂLIN ȘT MARIA	

C. Partea III. SARCINI .


Inscrieri privind dezmembramintele dreptului de proprietate, drepturi reale de garanție și sarcini	Referințe
NU SUNT	

Anexa Nr. 1 La Partea I

Teren

Nr cadastral	Suprafața (mp)*	Observații / Referințe
	12.890	

* Suprafața este determinată în planul de proiecție Stereo 70.



Date referitoare la teren

Crt	Categorie folosință	Intravilan	Suprafața (mp)	Tarla	Parcelă	Nr. topo	Observații / Referințe
1	arabil	NU	12.890	14	21	-	

Lungime Segmente

1) Valorile lungimilor segmentelor sunt obținute din proiecție în plan.

Punct început	X / Y	Punct sfârșit	X / Y	Lungime segment (** (m)
1	342.135,623 296.900,316	2	341.336,511 296.937,968	799.999
2	341.336,511 296.937,968	3	341.335,673 296.921,879	16.111
3	341.335,673 296.921,879	4	342.135,011 296.884,216	800.225
4	342.135,011 296.884,216	1	342.135,623 296.900,316	16.112

** Lungimile segmentelor sunt determinate în planul de proiecție Stereo 70 și sunt rotunjite la 1 milimetru.

***** Distanţa dintre puncte este formată din segmente cumulate ce sunt mai mici decât valoarea 1 milimetru.**

**DATE DESPRE IMOBILUL NR. 3262**

Oficiul de Cadastru și Publicitate Imobiliară DOLJ
Biroul de Cadastru și Publicitate Imobiliară Craiova

A. Partea I. Descrierea imobilului

TEREN Extravilan

Adresa: Jud. Dolj, T14,P22

Nr. Crt	Nr cadastral Nr. topografic	Suprafața* (mp)	Observații / Referințe
A1	35030	Din acte: 14.177 Masurata: 14.117	Sector cadastral:2 Teren neimprejmuit;

B. Partea II. Proprietari și acte

Inscrieri privitoare la dreptul de proprietate și alte drepturi reale	Referințe
97069 / 22/06/2017	
Hotarare Judecatoreasca nr. 643, din 27/04/2012 emis de Judecatoria Calafat (act administrativ nr 1066-45342 din 11.05.1994, emis de Comisia Judeteana Dolj);	
B1	Intabulare, drept de PROPRIETATE, dobandit prin Hotarare Judecatoreasca, cota actuala 1/1, cota initiala 1/1 1) VISAN STEFAN
	A1

C. Partea III. SARCINI .


Inscrieri privind dezmembramintele dreptului de proprietate, drepturi reale de garanție și sarcini	Referințe
NU SUNT	

Anexa Nr. 1 La Partea I

Teren

Nr cadastral	Suprafața (mp)*	Observații / Referințe
35030	Din acte: 14.177 Masurata: 14.117	

* Suprafața este determinată în planul de proiecție Stereo 70.



Date referitoare la teren

Crt	Categorie folosință	Intravilan	Suprafața (mp)	Tarla	Parcelă	Nr. topo	Observații / Referințe
1	arabil	NU	14.117	14	22	-	

Lungime Segmente

1) Valorile lungimilor segmentelor sunt obținute din proiecție în plan.

Punct început	X / Y	Punct sfârșit	X / Y	Lungime segment (** (m)
1	341.335,673 296.921,879	2	341.334,756 296.904,264	17.639
2	341.334,756 296.904,264	3	342.134,342 296.866,59	800.473
3	342.134,342 296.866,59	4	342.135,011 296.884,216	17.639
4	342.135,011 296.884,216	1	341.335,673 296.921,879	800.225

**** Lungimile segmentelor sunt determinate în planul de proiecție Stereo 70 și sunt rotunjite la 1 milimetru.**

***** Distanța dintre puncte este formată din segmente cumulate ce sunt mai mici decât valoarea 1 milimetru.**

**DATE DESPRE IMOBILUL NR. 3263**

Oficiul de Cadastru și Publicitate Imobiliară DOLJ
Biroul de Cadastru și Publicitate Imobiliară Craiova

A. Partea I. Descrierea imobilului

TEREN Extravilan

Adresa: Jud. Dolj, T14,P22

Nr. Crt	Nr cadastral Nr. topografic	Suprafața* (mp)	Observații / Referințe
A1	32974	10.000	Sector cadastral:2 Teren neimprejmuit;

B. Partea II. Proprietari și acte

Inscrieri privitoare la dreptul de proprietate și alte drepturi reale		Referințe
63993 / 29/05/2014		
Hotarare Judecatoreasca nr. Sentinta civila nr.1984, din 11/11/2013 emis de Judecatoria Calafat (dosar nr 3036/201/2013);		
B1	Intabulare, drept de PROPRIETATE, dobandit prin Hotarare Judecatoreasca, cota actuala 1/1, cota initiala 1/1 1) FLORESCU TRINCA ION	A1

C. Partea III. SARCINI .


Inscrieri privind dezmembramintele dreptului de proprietate, drepturi reale de garanție și sarcini	Referințe
NU SUNT	

Anexa Nr. 1 La Partea I

Teren

Nr cadastral	Suprafața (mp)*	Observații / Referințe
32974	10.000	

* Suprafața este determinată în planul de proiecție Stereo 70.



Date referitoare la teren

Crt	Categorie folosință	Intravilan	Suprafața (mp)	Tarla	Parcelă	Nr. topo	Observații / Referințe
1	arabil	NU	10.000	14	22	-	

Lungime Segmente

1) Valorile lungimilor segmentelor sunt obținute din proiecție în plan.

Punct început	X / Y	Punct sfârșit	X / Y	Lungime segment (** (m)
1	341.334,756 296.904,264	2	341.334,106 296.891,79	12.491
2	341.334,106 296.891,79	3	342.133,853 296.854,108	800.634
3	342.133,853 296.854,108	4	342.134,006 296.857,771	3.666
4	342.134,006 296.857,771	5	342.134,342 296.866,59	8.825
5	342.134,342 296.866,59	1	341.334,756 296.904,264	800.473

**** Lungimile segmentelor sunt determinate în planul de proiecție Stereo 70 și sunt rotunjite la 1 milimetru.**

***** Distanța dintre puncte este formată din segmente cumulate ce sunt mai mici decât valoarea 1 milimetru.**

**DATE DESPRE IMOBILUL NR. 3264**

Oficiul de Cadastru și Publicitate Imobiliară DOLJ
Biroul de Cadastru și Publicitate Imobiliară Craiova

A. Partea I. Descrierea imobilului

TEREN Extravilan

Adresa: Jud. Dolj, T14,P23

Nr. Crt	Nr cadastral Nr. topografic	Suprafața* (mp)	Observații / Referințe
A1		10.000	Sector cadastral:2 Teren neimprejmuit;

B. Partea II. Proprietari și acte

Inscrieri privitoare la dreptul de proprietate și alte drepturi reale		Referințe
/		
Act Administrativ nr. TDP930-58987, din 18/03/1994 emis de CJSDPAT DOLJ;		
B1	Intabulare, drept de PROPRIETATE, dobandit prin Reconstituire, cota actuala 1/1, cota initiala 1/1 1) CIORCIOG V NICOLAE 2) CIORCIOG V CONSTANTIN	A1

C. Partea III. SARCINI .


Inscrieri privind dezmembramintele dreptului de proprietate, drepturi reale de garanție și sarcini	Referințe
NU SUNT	

Anexa Nr. 1 La Partea I

Teren

Nr cadastral	Suprafața (mp)*	Observații / Referințe
	10.000	

* Suprafața este determinată în planul de proiecție Stereo 70.



Date referitoare la teren

Crt	Categorie folosință	Intravilan	Suprafața (mp)	Tarla	Parcelă	Nr. topo	Observații / Referințe
1	arabil	NU	10.000	14	23	-	

Lungime Segmente

1) Valorile lungimilor segmentelor sunt obținute din proiecție în plan.

Punct început	X / Y	Punct sfârșit	X / Y	Lungime segment (** (m)
1	341.334,106 296.891,79	2	341.333,457 296.879,318	12.489
2	341.333,457 296.879,318	3	342.133,33 296.841,629	800.76
3	342.133,33 296.841,629	4	342.133,853 296.854,108	12.49
4	342.133,853 296.854,108	1	341.334,106 296.891,79	800.634

** Lungimile segmentelor sunt determinate în planul de proiecție Stereo 70 și sunt rotunjite la 1 milimetru.

***** Distanţa dintre puncte este formată din segmente cumulate ce sunt mai mici decât valoarea 1 milimetru.**

**DATE DESPRE IMOBILUL NR. 3265**

Oficiul de Cadastru și Publicitate Imobiliară DOLJ
Biroul de Cadastru și Publicitate Imobiliară Craiova

A. Partea I. Descrierea imobilului

TEREN Extravilan

Adresa: Jud. Dolj, T14,P24

Nr. Crt	Nr cadastral Nr. topografic	Suprafața* (mp)	Observații / Referințe
A1		20.000	Sector cadastral:2 Teren neimprejmuit;

B. Partea II. Proprietari și acte

Inscrieri privitoare la dreptul de proprietate și alte drepturi reale	Referințe
/	
Act Administrativ nr. TDP650-15010, din 10/01/1994 emis de CJSDPAT DOLJ;	
B1	A1
Intabulare, drept de PROPRIETATE, dobandit prin Reconstituire, cota actuala 1/1, cota initiala 1/1	
1) MOTROC I ION	

C. Partea III. SARCINI .


Inscrieri privind dezmembramintele dreptului de proprietate, drepturi reale de garanție și sarcini	Referințe
NU SUNT	

Anexa Nr. 1 La Partea I

Teren

Nr cadastral	Suprafața (mp)*	Observații / Referințe
	20.000	

* Suprafața este determinată în planul de proiecție Stereo 70.



Date referitoare la teren

Crt	Categorie folosință	Intra vilan	Suprafața (mp)	Tarla	Parcelă	Nr. topo	Observații / Referințe
1	arabil	NU	20.000	14	24	-	

Lungime Segmente

1) Valorile lungimilor segmentelor sunt obținute din proiecție în plan.

Punct început	X / Y	Punct sfârșit	X / Y	Lungime segment (** (m)
1	342.133,33 296.841,629	2	341.333,457 296.879,318	800.76
2	341.333,457 296.879,318	3	341.332,159 296.854,379	24.973
3	341.332,159 296.854,379	4	342.132,285 296.816,678	801.014
4	342.132,285 296.816,678	1	342.133,33 296.841,629	24.973

** Lungimile segmentelor sunt determinate în planul de proiecție Stereo 70 și sunt rotunjite la 1 milimetru.

***** Distanţa dintre puncte este formată din segmente cumulate ce sunt mai mici decât valoarea 1 milimetru.**

**DATE DESPRE IMOBILUL NR. 3266**

Oficiul de Cadastru și Publicitate Imobiliară DOLJ
Biroul de Cadastru și Publicitate Imobiliară Craiova

A. Partea I. Descrierea imobilului

TEREN Extravilan

Adresa: Jud. Dolj, T14,P25

Nr. Crt	Nr cadastral Nr. topografic	Suprafața* (mp)	Observații / Referințe
A1	31393	39.100	Sector cadastral:2 Teren neimprejmuit;

B. Partea II. Proprietari și acte

Inscrieri privitoare la dreptul de proprietate și alte drepturi reale		Referințe
118456 / 26/04/2021		
Act Notarial nr. CVC AUT. NR. 268, din 16/04/2003 emis de NP TELEA CONSTANTINA DIANA (CM nr. 79/15.08.2018 NP FILIPESCU ELENA GABRIELA; act notarial nr CM S NR. 113 din 04.12.2018, emis de NP FILIPESCU ELENA - GABRIELA , Adeverinta nr. 5014/22.02.2021 emisa de Primaria Comunei Cetate .);		
B1	Intabulare, drept de PROPRIETATE, dobandit prin Conventie, cota actuala 1/1, cota initiala 1/1 1) VASILE ERVILA	A1

C. Partea III. SARCINI .


Inscrieri privind dezmembramintele dreptului de proprietate, drepturi reale de garanție și sarcini	Referințe
NU SUNT	

Anexa Nr. 1 La Partea I

Teren

Nr cadastral	Suprafața (mp)*	Observații / Referințe
31393	39.100	

* Suprafața este determinată în planul de proiecție Stereo 70.



Date referitoare la teren

Crt	Categorie folosință	Intravilan	Suprafața (mp)	Tarla	Parcelă	Nr. topo	Observații / Referințe
1	arabil	NU	39.100	14	25	-	

Lungime Segmente

1) Valorile lungimilor segmentelor sunt obținute din proiecție în plan.

Punct început	X / Y	Punct sfârșit	X / Y	Lungime segment (** (m)
1	341.332,159 296.854,379	2	341.329,622 296.805,644	48.801
2	341.329,622 296.805,644	3	342.130,107 296.767,927	801.373
3	342.130,107 296.767,927	4	342.131,269 296.792,408	24.509
4	342.131,269 296.792,408	5	342.132,285 296.816,678	24.291
5	342.132,285 296.816,678	1	341.332,159 296.854,379	801.014

**** Lungimile segmentelor sunt determinate în planul de proiecție Stereo 70 și sunt rotunjite la 1 milimetru.**

***** Distanța dintre puncte este formată din segmente cumulate ce sunt mai mici decât valoarea 1 milimetru.**

**DATE DESPRE IMOBILUL NR. 3267**

Oficiul de Cadastru și Publicitate Imobiliară DOLJ
Biroul de Cadastru și Publicitate Imobiliară Craiova

A. Partea I. Descrierea imobilului

TEREN Extravilan

Adresa: Jud. Dolj, T14,P26

Nr. Crt	Nr cadastral Nr. topografic	Suprafața* (mp)	Observații / Referințe
A1		10.000	Sector cadastral:2 Teren neimprejmuit;

B. Partea II. Proprietari și acte

Inscrieri privitoare la dreptul de proprietate și alte drepturi reale	Referințe
/	
Act Administrativ nr. TDP1117-59371, din 04/07/1994 emis de CJSDPAT DOLJ;	
B1	A1
Intabulare, drept de PROPRIETATE, dobandit prin Reconstituire, cota actuala 1/1, cota initiala 1/1	
1) CERCHEZ GHE ANICA	
2) DELIU GHE ELENA	

C. Partea III. SARCINI .


Inscrieri privind dezmembramintele dreptului de proprietate, drepturi reale de garanție și sarcini	Referințe
NU SUNT	

Anexa Nr. 1 La Partea I

Teren

Nr cadastral	Suprafața (mp)*	Observații / Referințe
	10.000	

* Suprafața este determinată în planul de proiecție Stereo 70.



Date referitoare la teren

Crt	Categorie folosință	Intravilan	Suprafața (mp)	Tarla	Parcelă	Nr. topo	Observații / Referințe
1	arabil	NU	10.000	14	26	-	

Lungime Segmente

1) Valorile lungimilor segmentelor sunt obținute din proiecție în plan.

Punct început	X / Y	Punct sfârșit	X / Y	Lungime segment (** (m)
1	341.329,622 296.805,644	2	341.328,973 296.793,183	12.478
2	341.328,973 296.793,183	3	342.129,515 296.755,463	801.43
3	342.129,515 296.755,463	4	342.130,107 296.767,927	12.478
4	342.130,107 296.767,927	1	341.329,622 296.805,644	801.373

** Lungimile segmentelor sunt determinate în planul de proiecție Stereo 70 și sunt rotunjite la 1 milimetru.

***** Distanţa dintre puncte este formată din segmente cumulate ce sunt mai mici decât valoarea 1 milimetru.**

**DATE DESPRE IMOBILUL NR. 3268**

Oficiul de Cadastru și Publicitate Imobiliară DOLJ
Biroul de Cadastru și Publicitate Imobiliară Craiova

A. Partea I. Descrierea imobilului

TEREN Extravilan

Adresa: Jud. Dolj, T14,P27

Nr. Crt	Nr cadastral Nr. topografic	Suprafața* (mp)	Observații / Referințe
A1		15.000	Sector cadastral:2 Teren neimprejmuit;

B. Partea II. Proprietari și acte

Inscrieri privitoare la dreptul de proprietate și alte drepturi reale		Referințe
/		
Act Administrativ nr. TDP2688-48330, din 03/09/1998 emis de CJSDPAT DOLJ;		
B1	Intabulare, drept de PROPRIETATE, dobandit prin Reconstituire, cota actuala 1/1, cota initiala 1/1	A1
	1) STÎNGĂ I ECATERINA	
	2) STÎNGĂ N CRĂCIUN	

C. Partea III. SARCINI .


Inscrieri privind dezmembramintele dreptului de proprietate, drepturi reale de garanție și sarcini	Referințe
NU SUNT	

Anexa Nr. 1 La Partea I

Teren

Nr cadastral	Suprafața (mp)*	Observații / Referințe
	15.000	

* Suprafața este determinată în planul de proiecție Stereo 70.



Date referitoare la teren

Crt	Categorie folosință	Intravilan	Suprafața (mp)	Tarla	Parcelă	Nr. topo	Observații / Referințe
1	arabil	NU	15.000	14	27	-	

Lungime Segmente

1) Valorile lungimilor segmentelor sunt obținute din proiecție în plan.

Punct început	X / Y	Punct sfârșit	X / Y	Lungime segment (** (m)
1	341.328,973 296.793,183	2	341.328,0 296.774,492	18.716
2	341.328,0 296.774,492	3	342.128,628 296.736,768	801.516
3	342.128,628 296.736,768	4	342.129,515 296.755,463	18.716
4	342.129,515 296.755,463	1	341.328,973 296.793,183	801.43

** Lungimile segmentelor sunt determinate în planul de proiecție Stereo 70 și sunt rotunjite la 1 milimetru.

***** Distanţa dintre puncte este formată din segmente cumulate ce sunt mai mici decât valoarea 1 milimetru.**

**DATE DESPRE IMOBILUL NR. 3269**

Oficiul de Cadastru și Publicitate Imobiliară DOLJ
Biroul de Cadastru și Publicitate Imobiliară Craiova

A. Partea I. Descrierea imobilului

TEREN Extravilan

Adresa: Jud. Dolj, T14,P28

Nr. Crt	Nr cadastral Nr. topografic	Suprafața* (mp)	Observații / Referințe
A1	31397	10.000	Sector cadastral:2 Teren neimprejmuit;

B. Partea II. Proprietari și acte

Inscrieri privitoare la dreptul de proprietate și alte drepturi reale		Referințe
155564 / 13/10/2017		
Act Notarial nr. CONTRACT DE VANZARE AUT 973, din 11/10/2017 emis de Diaconescu Gelu Emilian;		
B1	Intabulare, drept de PROPRIETATE, dobandit prin Conventie, cota actuala 1/1, cota initiala 1/1 1) AGRO NICOSER SRL, CIF:18787080	A1

C. Partea III. SARCINI .


Inscrieri privind dezmembramintele dreptului de proprietate, drepturi reale de garanție și sarcini	Referințe
NU SUNT	

Anexa Nr. 1 La Partea I

Teren

Nr cadastral	Suprafața (mp)*	Observații / Referințe
31397	10.000	

* Suprafața este determinată în planul de proiecție Stereo 70.



Date referitoare la teren

Crt	Categorie folosință	Intravilan	Suprafața (mp)	Tarla	Parcelă	Nr. topo	Observații / Referințe
1	arabil	NU	10.000	14	28	-	

Lungime Segmente

1) Valorile lungimilor segmentelor sunt obținute din proiecție în plan.

Punct început	X / Y	Punct sfârșit	X / Y	Lungime segment (** (m)
1	341.328,0 296.774,492	2	341.327,351 296.762,033	12.476
2	341.327,351 296.762,033	3	342.128,036 296.724,306	801.573
3	342.128,036 296.724,306	4	342.128,628 296.736,768	12.476
4	342.128,628 296.736,768	1	341.328,0 296.774,492	801.516

** Lungimile segmentelor sunt determinate în planul de proiecție Stereo 70 și sunt rotunjite la 1 milimetru.

***** Distanţa dintre puncte este formată din segmente cumulate ce sunt mai mici decât valoarea 1 milimetru.**

**DATE DESPRE IMOBILUL NR. 3270**

Oficiul de Cadastru și Publicitate Imobiliară DOLJ
Biroul de Cadastru și Publicitate Imobiliară Craiova

A. Partea I. Descrierea imobilului

TEREN Extravilan

Adresa: Jud. Dolj, T14,P28

Nr. Crt	Nr cadastral Nr. topografic	Suprafața* (mp)	Observații / Referințe
A1		10.000	Sector cadastral:2 Teren neimprejmuit;

B. Partea II. Proprietari și acte

Inscrieri privitoare la dreptul de proprietate și alte drepturi reale		Referințe
/		
Act Administrativ nr. TDP847-59058, din 03/03/1994 emis de CJSDPAT DOLJ;		
B1	Intabulare, drept de PROPRIETATE, dobandit prin Reconstituire, cota actuala 1/1, cota initiala 1/1 1) GOGONEAȚĂ M ELENA 2) GOGONEAȚĂ M ANGHELINA	A1

C. Partea III. SARCINI .


Inscrieri privind dezmembramintele dreptului de proprietate, drepturi reale de garanție și sarcini	Referințe
NU SUNT	

Anexa Nr. 1 La Partea I

Teren

Nr cadastral	Suprafața (mp)*	Observații / Referințe
	10.000	

* Suprafața este determinată în planul de proiecție Stereo 70.



Date referitoare la teren

Crt	Categorie folosință	Intravilan	Suprafața (mp)	Tarla	Parcelă	Nr. topo	Observații / Referințe
1	arabil	NU	10.000	14	28	-	

Lungime Segmente

1) Valorile lungimilor segmentelor sunt obținute din proiecție în plan.

Punct început	X / Y	Punct sfârșit	X / Y	Lungime segment (** (m)
1	341.327,351 296.762,033	2	341.327,303 296.761,113	0.921
2	341.327,303 296.761,113	3	341.326,731 296.749,573	11.554
3	341.326,731 296.749,573	4	342.127,444 296.711,845	801.601
4	342.127,444 296.711,845	5	342.128,036 296.724,306	12.475
5	342.128,036 296.724,306	1	341.327,351 296.762,033	801.573

**** Lungimile segmentelor sunt determinate în planul de proiecție Stereo 70 și sunt rotunjite la 1 milimetru.**

***** Distanța dintre puncte este formată din segmente cumulate ce sunt mai mici decât valoarea 1 milimetru.**

**DATE DESPRE IMOBILUL NR. 3271**

Oficiul de Cadastru și Publicitate Imobiliară DOLJ
Biroul de Cadastru și Publicitate Imobiliară Craiova

A. Partea I. Descrierea imobilului

TEREN Extravilan

Adresa: Jud. Dolj, T14,P30

Nr. Crt	Nr cadastral Nr. topografic	Suprafața* (mp)	Observații / Referințe
A1		20.300	Sector cadastral:2 Teren neimprejmuit;

B. Partea II. Proprietari și acte

Inscrieri privitoare la dreptul de proprietate și alte drepturi reale	Referințe
/	
Act Administrativ nr. TDP1053-45342, din 10/05/1994 emis de CJSDPAT DOLJ;	
B1	A1
Intabulare, drept de PROPRIETATE, dobandit prin Reconstituire, cota actuala 1/1, cota initiala 1/1	
1) BALACI I MARIA	

C. Partea III. SARCINI .


Inscrieri privind dezmembramintele dreptului de proprietate, drepturi reale de garanție și sarcini	Referințe
NU SUNT	

Anexa Nr. 1 La Partea I

Teren

Nr cadastral	Suprafața (mp)*	Observații / Referințe
	20.300	

* Suprafața este determinată în planul de proiecție Stereo 70.



Date referitoare la teren

Crt	Categorie folosință	Intravilan	Suprafața (mp)	Tarla	Parcelă	Nr. topo	Observații / Referințe
1	arabil	NU	20.300	14	30	-	

Lungime Segmente

1) Valorile lungimilor segmentelor sunt obținute din proiecție în plan.

Punct început	X / Y	Punct sfârșit	X / Y	Lungime segment (** (m)
1	341.326,731 296.749,573	2	341.325,476 296.724,281	25.323
2	341.325,476 296.724,281	3	342.126,244 296.686,55	801.656
3	342.126,244 296.686,55	4	342.127,444 296.711,845	25.323
4	342.127,444 296.711,845	1	341.326,731 296.749,573	801.601

** Lungimile segmentelor sunt determinate în planul de proiecție Stereo 70 și sunt rotunjite la 1 milimetru.

***** Distanţa dintre puncte este formată din segmente cumulate ce sunt mai mici decât valoarea 1 milimetru.**

**DATE DESPRE IMOBILUL NR. 3272**

Oficiul de Cadastru și Publicitate Imobiliară DOLJ
Biroul de Cadastru și Publicitate Imobiliară Craiova

A. Partea I. Descrierea imobilului

TEREN Extravilan

Adresa: Jud. Dolj, T14,P31

Nr. Crt	Nr cadastral Nr. topografic	Suprafața* (mp)	Observații / Referințe
A1		15.905	Sector cadastral:2 Teren neimprejmuit;

B. Partea II. Proprietari și acte

Inscrieri privitoare la dreptul de proprietate și alte drepturi reale	Referințe
/	
Act Administrativ nr. TDP2650-48330, din 16/02/1998 emis de CJSDPAT DOLJ;	
B1	A1
Intabulare, drept de PROPRIETATE, dobandit prin Reconstituire, cota actuala 1/1, cota initiala 1/1	
1) BALACI A OPRIȚA	
2) BALACI C NICOLAE	

C. Partea III. SARCINI .


Inscrieri privind dezmembramintele dreptului de proprietate, drepturi reale de garanție și sarcini	Referințe
NU SUNT	

Anexa Nr. 1 La Partea I

Teren

Nr cadastral	Suprafața (mp)*	Observații / Referințe
	15.905	

* Suprafața este determinată în planul de proiecție Stereo 70.



Date referitoare la teren

Crt	Categorie folosință	Intravilan	Suprafața (mp)	Tarla	Parcelă	Nr. topo	Observații / Referințe
1	arabil	NU	15.905	14	31	-	

Lungime Segmente

1) Valorile lungimilor segmentelor sunt obținute din proiecție în plan.

Punct început	X / Y	Punct sfârșit	X / Y	Lungime segment (** (m)
1	341.325,476 296.724,281	2	341.324,492 296.704,465	19.84
2	341.324,492 296.704,465	3	342.125,285 296.666,734	801.681
3	342.125,285 296.666,734	4	342.125,954 296.680,444	13.726
4	342.125,954 296.680,444	5	342.126,244 296.686,55	6.113
5	342.126,244 296.686,55	1	341.325,476 296.724,281	801.656

**** Lungimile segmentelor sunt determinate în planul de proiecție Stereo 70 și sunt rotunjite la 1 milimetru.**

***** Distanța dintre puncte este formată din segmente cumulate ce sunt mai mici decât valoarea 1 milimetru.**

**DATE DESPRE IMOBILUL NR. 3273**

Oficiul de Cadastru și Publicitate Imobiliară DOLJ
Biroul de Cadastru și Publicitate Imobiliară Craiova

A. Partea I. Descrierea imobilului

TEREN Extravilan

Adresa: Jud. Dolj, T14,P32

Nr. Crt	Nr cadastral Nr. topografic	Suprafața* (mp)	Observații / Referințe
A1	31400	21.670	Sector cadastral:2 Teren neimprejmuit;

B. Partea II. Proprietari și acte

Inscrieri privitoare la dreptul de proprietate și alte drepturi reale		Referințe
82366 / 21/06/2016		
Act Administrativ nr. TDP NR. 1887-9682, din 13/02/1995 emis de Comisia Judeteana Dolj (Adeverinta nr. 7818/16.06.2016-Primaria Comunei Cetate);		
B1	Intabulare, drept de PROPRIETATE, dobandit prin Reconstituire, cota actuala 1/1, cota initiala 1/1 1) CHITU ION	A1

C. Partea III. SARCINI .


Inscrieri privind dezmembramintele dreptului de proprietate, drepturi reale de garanție și sarcini	Referințe
NU SUNT	

Anexa Nr. 1 La Partea I

Teren

Nr cadastral	Suprafața (mp)*	Observații / Referințe
31400	21.670	

* Suprafața este determinată în planul de proiecție Stereo 70.



Date referitoare la teren

Crt	Categorie folosință	Intravilan	Suprafața (mp)	Tarla	Parcelă	Nr. topo	Observații / Referințe
1	arabil	NU	21.670	14	32	-	

Lungime Segmente

1) Valorile lungimilor segmentelor sunt obținute din proiecție în plan.

Punct început	X / Y	Punct sfârșit	X / Y	Lungime segment (** (m)
1	341.324,492 296.704,465	2	341.323,153 296.677,468	27.03
2	341.323,153 296.677,468	3	342.123,969 296.639,735	801.704
3	342.123,969 296.639,735	4	342.125,285 296.666,734	27.031
4	342.125,285 296.666,734	1	341.324,492 296.704,465	801.681

** Lungimile segmentelor sunt determinate în planul de proiecție Stereo 70 și sunt rotunjite la 1 milimetru.

***** Distanţa dintre puncte este formată din segmente cumulate ce sunt mai mici decât valoarea 1 milimetru.**

**DATE DESPRE IMOBILUL NR. 3274**

Oficiul de Cadastru și Publicitate Imobiliară DOLJ
Biroul de Cadastru și Publicitate Imobiliară Craiova

A. Partea I. Descrierea imobilului

TEREN Extravilan

Adresa: Jud. Dolj, T14,P33

Nr. Crt	Nr cadastral Nr. topografic	Suprafața* (mp)	Observații / Referințe
A1		10.066	Sector cadastral:2 Teren neimprejmuit;

B. Partea II. Proprietari și acte

Inscrieri privitoare la dreptul de proprietate și alte drepturi reale	Referințe
/	
Act Administrativ nr. TDP946-58987, din 06/04/1994 emis de CJSDPAT DOLJ;	
B1	A1
Intabulare, drept de PROPRIETATE, dobandit prin Reconstituire, cota actuala 1/1, cota initiala 1/1	
1) DUTĂ V ECATERINA	

C. Partea III. SARCINI .


Inscrieri privind dezmembramintele dreptului de proprietate, drepturi reale de garanție și sarcini	Referințe
NU SUNT	

Anexa Nr. 1 La Partea I

Teren

Nr cadastral	Suprafața (mp)*	Observații / Referințe
	10.066	

* Suprafața este determinată în planul de proiecție Stereo 70.



Date referitoare la teren

Crt	Categorie folosință	Intravilan	Suprafața (mp)	Tarla	Parcelă	Nr. topo	Observații / Referințe
1	arabil	NU	10.066	14	33	-	

Lungime Segmente

1) Valorile lungimilor segmentelor sunt obținute din proiecție în plan.

Punct început	X / Y	Punct sfârșit	X / Y	Lungime segment (** (m)
1	341.323,153 296.677,468	2	341.322,531 296.664,928	12.555
2	341.322,531 296.664,928	3	342.123,358 296.627,195	801.715
3	342.123,358 296.627,195	4	342.123,969 296.639,735	12.555
4	342.123,969 296.639,735	1	341.323,153 296.677,468	801.704

** Lungimile segmentelor sunt determinate în planul de proiecție Stereo 70 și sunt rotunjite la 1 milimetru.

***** Distanţa dintre puncte este formată din segmente cumulate ce sunt mai mici decât valoarea 1 milimetru.**

**DATE DESPRE IMOBILUL NR. 3275**

Oficiul de Cadastru și Publicitate Imobiliară DOLJ
Biroul de Cadastru și Publicitate Imobiliară Craiova

A. Partea I. Descrierea imobilului

TEREN Extravilan

Adresa: Jud. Dolj, T14,P34

Nr. Crt	Nr cadastral Nr. topografic	Suprafața* (mp)	Observații / Referințe
A1		Din acte: 21.719 Masurata: 17.119	Sector cadastral:2 Teren neimprejmuit; Diferenta de suprafata se regaseste la ID-ul 3276

B. Partea II. Proprietari și acte

Inscrieri privitoare la dreptul de proprietate și alte drepturi reale		Referințe
/		
Act Administrativ nr. TDP1122-59371, din 04/07/1994 emis de CJSDPAT DOLJ;		
B1	Intabulare, drept de PROPRIETATE, dobandit prin Reconstituire, cota actuala 1/1, cota initiala 1/1 1) DELIU ȘT MARIA	A1

C. Partea III. SARCINI .


Inscrieri privind dezmembramintele dreptului de proprietate, drepturi reale de garanție și sarcini	Referințe
NU SUNT	

Anexa Nr. 1 La Partea I

Teren

Nr cadastral	Suprafața (mp)*	Observații / Referințe
	Din acte: 21.719 Masurata: 17.119	Diferenta de suprafata se regaseste la ID-ul 3276

* Suprafața este determinată în planul de proiecție Stereo 70.



Date referitoare la teren

Crt	Categorie folosință	Intra vilan	Suprafața (mp)	Tarla	Parcelă	Nr. topo	Observații / Referințe
1	arabil	NU	17.119	14	34	-	

Lungime Segmente

1) Valorile lungimilor segmentelor sunt obținute din proiecție în plan.

Punct început	X / Y	Punct sfârșit	X / Y	Lungime segment (** (m)
1	341.322,531 296.664,928	2	341.321,472 296.643,6	21.354
2	341.321,472 296.643,6	3	342.122,161 296.605,873	801.577
3	342.122,161 296.605,873	4	342.123,016 296.620,17	14.323
4	342.123,016 296.620,17	5	342.123,358 296.627,195	7.033

Punct început	X / Y	Punct sfârșit	X / Y	Lungime segment (** (m)
5	342.123,358 296.627,195	1	341.322,531 296.664,928	801.715

** Lungimile segmentelor sunt determinate în planul de proiecție Stereo 70 și sunt rotunjite la 1 milimetru.

*** Distanța dintre puncte este formată din segmente cumulate ce sunt mai mici decât valoarea 1 milimetru.

**DATE DESPRE IMOBILUL NR. 3276**

Oficiul de Cadastru și Publicitate Imobiliară DOLJ
 Biroul de Cadastru și Publicitate Imobiliară Craiova

A. Partea I. Descrierea imobilului

TEREN Extravilan

Adresa: Jud. Dolj, T14,P34

Nr. Crt	Nr cadastral Nr. topografic	Suprafața* (mp)	Observații / Referințe
A1	32403	4.600	Sector cadastral:2 Teren neimprejmuit;

B. Partea II. Proprietari și acte

Inscrieri privitoare la dreptul de proprietate și alte drepturi reale	Referințe
58159 / 14/06/2013	
Hotarare Judecatoreasca nr. Sentinta Civila nr.1677, din 04/10/2011 emis de Jud Calafat dosar nr 2366/201/2011;	
B1	A1
Intabulare, drept de PROPRIETATE, dobandit prin Hotarare Judecatoreasca, cota actuala 1/1, cota initiala 1/1	
1) TARTEA SILVIU IONUT	
OBSERVATII: DELIU VASILE	

C. Partea III. SARCINI .


Inscrieri privind dezmembramintele dreptului de proprietate, drepturi reale de garanție și sarcini	Referințe
NU SUNT	

Anexa Nr. 1 La Partea I

Teren

Nr cadastral	Suprafața (mp)*	Observații / Referințe
32403	4.600	

* Suprafața este determinată în planul de proiecție Stereo 70.



Date referitoare la teren

Crt	Categorie folosință	Intravilan	Suprafața (mp)	Tarla	Parcelă	Nr. topo	Observații / Referințe
1	arabil	NU	4.600	14	34	-	

Lungime Segmente

1) Valorile lungimilor segmentelor sunt obținute din proiecție în plan.

Punct început	X / Y	Punct sfârșit	X / Y	Lungime segment (** (m)
1	341.321,472 296.643,6	2	341.321,188 296.637,868	5.739
2	341.321,188 296.637,868	3	342.121,819 296.600,144	801.519
3	342.121,819 296.600,144	4	342.122,161 296.605,873	5.739
4	342.122,161 296.605,873	1	341.321,472 296.643,6	801.577

** Lungimile segmentelor sunt determinate în planul de proiecție Stereo 70 și sunt rotunjite la 1 milimetru.

***** Distanţa dintre puncte este formată din segmente cumulate ce sunt mai mici decât valoarea 1 milimetru.**

**DATE DESPRE IMOBILUL NR. 3277**

Oficiul de Cadastru și Publicitate Imobiliară DOLJ
Biroul de Cadastru și Publicitate Imobiliară Craiova

A. Partea I. Descrierea imobilului

TEREN Extravilan

Adresa: Jud. Dolj, T14,P35

Nr. Crt	Nr cadastral Nr. topografic	Suprafața* (mp)	Observații / Referințe
A1		5.000	Sector cadastral:2 Teren neimprejmuit;

B. Partea II. Proprietari și acte

Inscrieri privitoare la dreptul de proprietate și alte drepturi reale		Referințe
/		
Act Notarial nr. CM nr. 142, din 13/06/2016 emis de BNP Budiană Ionuț-Răzvan;		
B1	Intabulare, drept de PROPRIETATE, dobândit prin Succesiune, cota actuala 1/1, cota initiala 1/1 1) MOSOR POLIXENIA	A1

C. Partea III. SARCINI .


Inscrieri privind dezmembramintele dreptului de proprietate, drepturi reale de garanție și sarcini	Referințe
NU SUNT	

Anexa Nr. 1 La Partea I

Teren

Nr cadastral	Suprafața (mp)*	Observații / Referințe
	5.000	

* Suprafața este determinată în planul de proiecție Stereo 70.



Date referitoare la teren

Crt	Categorie folosință	Intravilan	Suprafața (mp)	Tarla	Parcelă	Nr. topo	Observații / Referințe
1	arabil	NU	5.000	14	35	-	

Lungime Segmente

1) Valorile lungimilor segmentelor sunt obținute din proiecție în plan.

Punct început	X / Y	Punct sfârșit	X / Y	Lungime segment (** (m)
1	341.321,188 296.637,868	2	341.320,879 296.631,637	6.239
2	341.320,879 296.631,637	3	342.121,447 296.593,916	801.456
3	342.121,447 296.593,916	4	342.121,819 296.600,144	6.239
4	342.121,819 296.600,144	1	341.321,188 296.637,868	801.519

** Lungimile segmentelor sunt determinate în planul de proiecție Stereo 70 și sunt rotunjite la 1 milimetru.

***** Distanţa dintre puncte este formată din segmente cumulate ce sunt mai mici decât valoarea 1 milimetru.**

**DATE DESPRE IMOBILUL NR. 3278**

Oficiul de Cadastru și Publicitate Imobiliară DOLJ
Biroul de Cadastru și Publicitate Imobiliară Craiova

A. Partea I. Descrierea imobilului

TEREN Extravilan

Adresa: Jud. Dolj, T14,P36

Nr. Crt	Nr cadastral Nr. topografic	Suprafața* (mp)	Observații / Referințe
A1		Din acte: 21.168 Masurata: 9.267	Sector cadastral:2 Teren neimprejmuit;

B. Partea II. Proprietari și acte

Inscrieri privitoare la dreptul de proprietate și alte drepturi reale		Referințe
/		
Act Administrativ nr. TDP1455-58136, din 01/02/1995 emis de CJSDPAT DOLJ;		
B1	Intabulare, drept de PROPRIETATE, dobandit prin Reconstituire, cota actuala 1/1, cota initiala 1/1 1) VĂRZARU I ION 2) VĂRZARU I MARIA	A1

C. Partea III. SARCINI .


Inscrieri privind dezmembramintele dreptului de proprietate, drepturi reale de garanție și sarcini	Referințe
NU SUNT	

Anexa Nr. 1 La Partea I

Teren

Nr cadastral	Suprafaţa (mp)*	Observații / Referințe
	Din acte: 21.168 Masurata: 9.267	

* Suprafața este determinată în planul de proiecție Stereo 70.



Date referitoare la teren

Crt	Categorie folosință	Intravilan	Suprafața (mp)	Tarla	Parcelă	Nr. topo	Observații / Referințe
1	arabil	NU	9.267	14	36	-	

Lungime Segmente

1) Valorile lungimilor segmentelor sunt obținute din proiecție în plan.

Punct început	X / Y	Punct sfârșit	X / Y	Lungime segment (** (m)
1	342.121,447 296.593,916	2	341.320,879 296.631,637	801.456
2	341.320,879 296.631,637	3	341.320,306 296.620,088	11.563
3	341.320,306 296.620,088	4	342.120,757 296.582,372	801.339
4	342.120,757 296.582,372	1	342.121,447 296.593,916	11.565

**** Lungimile segmentelor sunt determinate în planul de proiecție Stereo 70 și sunt rotunjite la 1 milimetru.**

***** Distanța dintre puncte este formată din segmente cumulate ce sunt mai mici decât valoarea 1 milimetru.**

**DATE DESPRE IMOBILUL NR. 3279**

Oficiul de Cadastru și Publicitate Imobiliară DOLJ
Biroul de Cadastru și Publicitate Imobiliară Craiova

A. Partea I. Descrierea imobilului

TEREN Extravilan

Nr. CF vechi:332
Nr. cadastral vechi:508

Adresa: Jud. Dolj, T14,P36

Nr. Crt	Nr cadastral Nr. topografic	Suprafața* (mp)	Observații / Referințe
A1	33388	11.901	Sector cadastral:2 Teren neimprejmuit;

B. Partea II. Proprietari și acte

Inscrieri privitoare la dreptul de proprietate și alte drepturi reale		Referințe
62570 / 15/08/2008		
Hotarare Judecatoreasca nr. 2085/2007, din 01/01/1900 emis de Judecatoria Calafat (dosar nr 2453/201/2007);		
B1	Intabulare, drept de PROPRIETATE, dobandit prin Hotarare Judecatoreasca, cota actuala 1/1, cota initiala 1/1 1) SC EAST WAY SPEDITION SRL, CIF:9999999999999 <i>OBSERVATII: (provenita din conversia CF 332)</i>	A1
149403 / 27/07/2020		
Act Notarial nr. Contract de ipoteca 658, din 16/07/2020 emis de Marincas Eugen;		
B2	se noteaza interdictiile de instrainare, grevare cu sarcini, inchiriere, dezmembrare, alipire, construire, demolare, restructurare si amenajare 1) LIBRA INTERNET BANK SA, CIF:8119644	A1

C. Partea III. SARCINI


Inscrieri privind dezmembramintele dreptului de proprietate, drepturi reale de garanție și sarcini		Referințe
149403 / 27/07/2020		
Act Notarial nr. Contract de ipoteca 658, din 16/07/2020 emis de Marincas Eugen;		
C1	Intabulare, drept de IPOTECA, Valoare:7500000 RONPlus celelalte obligatii de plata aferente creditului 1) LIBRA INTERNET BANK SA, CIF:8119644	A1

Anexa Nr. 1 La Partea I

Teren

Nr cadastral	Suprafața (mp)*	Observații / Referințe
33388	11.901	

* Suprafața este determinată în planul de proiecție Stereo 70.



Date referitoare la teren

Crt	Categorie folosință	Intra vilan	Suprafața (mp)	Tarla	Parcelă	Nr. topo	Observații / Referințe
1	arabil	NU	11.901	14	36	-	

Lungime Segmente

1) Valorile lungimilor segmentelor sunt obținute din proiecție în plan.

Punct început	X / Y	Punct sfârșit	X / Y	Lungime segment (** (m)
1	342.120,757 296.582,372	2	341.320,306 296.620,088	801.339
2	341.320,306 296.620,088	3	341.319,57 296.605,253	14.853
3	341.319,57 296.605,253	4	342.119,871 296.567,545	801.189
4	342.119,871 296.567,545	1	342.120,757 296.582,372	14.853

** Lungimile segmentelor sunt determinate în planul de proiecție Stereo 70 și sunt rotunjite la 1 milimetru.

***** Distanţa dintre puncte este formată din segmente cumulate ce sunt mai mici decât valoarea 1 milimetru.**

**DATE DESPRE IMOBILUL NR. 3280**

Oficiul de Cadastru și Publicitate Imobiliară DOLJ
Biroul de Cadastru și Publicitate Imobiliară Craiova

A. Partea I. Descrierea imobilului

TEREN Extravilan

Adresa: Jud. Dolj, T14,P37

Nr. Crt	Nr cadastral Nr. topografic	Suprafața* (mp)	Observații / Referințe
A1	31404	7.063	Sector cadastral:2 Teren neimprejmuit;

B. Partea II. Proprietari și acte

Inscrieri privitoare la dreptul de proprietate și alte drepturi reale		Referințe
7919 / 27/01/2015		
Act Notarial nr. contract de vanzare nr 256, din 22/01/2015 emis de BUDIANA IONUT RAZVAN;		
B1	Intabulare, drept de PROPRIETATE, dobandit prin Conventie, cota actuala 1/1, cota initiala 1/1	A1
	1) SIRBU ILIE	
	2) SIRBU DORINA LILIANA	

C. Partea III. SARCINI .


Inscrieri privind dezmembramintele dreptului de proprietate, drepturi reale de garanție și sarcini	Referințe
NU SUNT	

Anexa Nr. 1 La Partea I

Teren

Nr cadastral	Suprafața (mp)*	Observații / Referințe
31404	7.063	

* Suprafața este determinată în planul de proiecție Stereo 70.



Date referitoare la teren

Crt	Categorie folosință	Intravilan	Suprafața (mp)	Tarla	Parcelă	Nr. topo	Observații / Referințe
1	arabil	NU	7.063	14	37	-	

Lungime Segmente

1) Valorile lungimilor segmentelor sunt obținute din proiecție în plan.

Punct început	X / Y	Punct sfârșit	X / Y	Lungime segment (** (m)
1	341.319,57 296.605,253	2	341.319,133 296.596,448	8.816
2	341.319,133 296.596,448	3	342.119,345 296.558,744	801.1
3	342.119,345 296.558,744	4	342.119,871 296.567,545	8.817
4	342.119,871 296.567,545	1	341.319,57 296.605,253	801.189

** Lungimile segmentelor sunt determinate în planul de proiecție Stereo 70 și sunt rotunjite la 1 milimetru.

***** Distanţa dintre puncte este formată din segmente cumulate ce sunt mai mici decât valoarea 1 milimetru.**

**DATE DESPRE IMOBILUL NR. 3281**

Oficiul de Cadastru și Publicitate Imobiliară DOLJ
Biroul de Cadastru și Publicitate Imobiliară Craiova

A. Partea I. Descrierea imobilului

TEREN Extravilan

Adresa: Jud. Dolj, T14,P38

Nr. Crt	Nr cadastral Nr. topografic	Suprafața* (mp)	Observații / Referințe
A1		13.864	Sector cadastral:2 Teren neimprejmuit;

B. Partea II. Proprietari și acte

Inscrieri privitoare la dreptul de proprietate și alte drepturi reale	Referințe
/	
Act Administrativ nr. TDP1893-9682, din 14/02/1995 emis de CJSDPAT DOLJ;	
B1	A1
Intabulare, drept de PROPRIETATE, dobandit prin Reconstituire, cota actuala 1/1, cota initiala 1/1	
1) CERCHEZ P DUMITRU	

C. Partea III. SARCINI .


Inscrieri privind dezmembramintele dreptului de proprietate, drepturi reale de garanție și sarcini	Referințe
NU SUNT	

Anexa Nr. 1 La Partea I

Teren

Nr cadastral	Suprafața (mp)*	Observații / Referințe
	13.864	

* Suprafața este determinată în planul de proiecție Stereo 70.



Date referitoare la teren

Crt	Categorie folosință	Intra vilan	Suprafața (mp)	Tarla	Parcelă	Nr. topo	Observații / Referințe
1	arabil	NU	13.864	14	38	-	

Lungime Segmente

1) Valorile lungimilor segmentelor sunt obținute din proiecție în plan.

Punct început	X / Y	Punct sfârșit	X / Y	Lungime segment (** (m)
1	341.319,133 296.596,448	2	341.319,057 296.594,912	1.538
2	341.319,057 296.594,912	3	341.318,321 296.579,159	15.77
3	341.318,321 296.579,159	4	342.118,313 296.541,465	800.88
4	342.118,313 296.541,465	5	342.119,345 296.558,744	17.31
5	342.119,345 296.558,744	1	341.319,133 296.596,448	801.1

**** Lungimile segmentelor sunt determinate în planul de proiecție Stereo 70 și sunt rotunjite la 1 milimetru.**

***** Distanța dintre puncte este formată din segmente cumulate ce sunt mai mici decât valoarea 1 milimetru.**

**DATE DESPRE IMOBILUL NR. 3282**

Oficiul de Cadastru și Publicitate Imobiliară DOLJ
Biroul de Cadastru și Publicitate Imobiliară Craiova

A. Partea I. Descrierea imobilului

TEREN Extravilan

Adresa: Jud. Dolj, T14,P39

Nr. Crt	Nr cadastral Nr. topografic	Suprafața* (mp)	Observații / Referințe
A1		7.009	Sector cadastral:2 Teren neimprejmuit;

B. Partea II. Proprietari și acte

Inscrieri privitoare la dreptul de proprietate și alte drepturi reale	Referințe
/	
Act Administrativ nr. TDP967-58987, din 08/04/1994 emis de CJSDPAT DOLJ;	
B1	A1
Intabulare, drept de PROPRIETATE, dobandit prin Reconstituire, cota actuala 1/1, cota initiala 1/1	
1) POIANĂ D DUMITRU DEFUNCT:Da	

C. Partea III. SARCINI .


Inscrieri privind dezmembramintele dreptului de proprietate, drepturi reale de garanție și sarcini	Referințe
NU SUNT	

Anexa Nr. 1 La Partea I

Teren

Nr cadastral	Suprafața (mp)*	Observații / Referințe
	7.009	

* Suprafața este determinată în planul de proiecție Stereo 70.



Date referitoare la teren

Crt	Categorie folosință	Intra vilan	Suprafața (mp)	Tarla	Parcelă	Nr. topo	Observații / Referințe
1	arabil	NU	7.009	14	39	-	

Lungime Segmente

1) Valorile lungimilor segmentelor sunt obținute din proiecție în plan.

Punct început	X / Y	Punct sfârșit	X / Y	Lungime segment (** (m)
1	341.318,321 296.579,159	2	341.317,913 296.570,416	8.753
2	341.317,913 296.570,416	3	342.117,79 296.532,727	800.764
3	342.117,79 296.532,727	4	342.118,313 296.541,465	8.754
4	342.118,313 296.541,465	1	341.318,321 296.579,159	800.88

** Lungimile segmentelor sunt determinate în planul de proiecție Stereo 70 și sunt rotunjite la 1 milimetru.

***** Distanţa dintre puncte este formată din segmente cumulate ce sunt mai mici decât valoarea 1 milimetru.**

**DATE DESPRE IMOBILUL NR. 3283**

Oficiul de Cadastru și Publicitate Imobiliară DOLJ
Biroul de Cadastru și Publicitate Imobiliară Craiova

A. Partea I. Descrierea imobilului

TEREN Extravilan

Adresa: Jud. Dolj, T14,P40

Nr. Crt	Nr cadastral Nr. topografic	Suprafața* (mp)	Observații / Referințe
A1	31407	38.196	Sector cadastral:2 Teren neimprejmuit; T14, P40

B. Partea II. Proprietari și acte

Inscrieri privitoare la dreptul de proprietate și alte drepturi reale		Referințe
53442 / 06/05/2014		
Hotarare Judecatoreasca nr. 1942, din 04/11/2013 emis de Judecatoria Calafat (Dosar nr. 2957/201/2013, Referat nr. 101398/2012- Serviciul Cadastru,);		
B1	Intabulare, drept de PROPRIETATE, dobandit prin Hotarare Judecatoreasca, cota actuala 1/1, cota initiala 1/1 1) SC EAST WAY SPEDITION SRL, CIF:999999999999	A1
147711 / 23/07/2020		
Act Notarial nr. Contract de ipoteca aut nr.658, din 16/07/2020 emis de Marincas Eugen;		
B2	Se noteaza interdictiile de instrainare, grevare, inchiriere, dezmembrare, comasare ,restructurare, amenajare, construire, demolare 1) LIBRA INTERNET BANK SA, CIF:8119644	A1

C. Partea III. SARCINI


Inscrieri privind dezmembramintele dreptului de proprietate, drepturi reale de garanție și sarcini		Referințe
147711 / 23/07/2020		
Act Notarial nr. Contract de ipoteca aut nr.658, din 16/07/2020 emis de Marincas Eugen;		
C1	Intabulare, drept de IPOTECA, Valoare:7500000 RONplus celelalte obligatii de plata aferente creditului 1) LIBRA INTERNET BANK SA, CIF:8119644	A1

Anexa Nr. 1 La Partea I

Teren

Nr cadastral	Suprafața (mp)*	Observații / Referințe
31407	38.196	T14, P40

* Suprafața este determinată în planul de proiecție Stereo 70.



Date referitoare la teren

Crt	Categorie folosință	Intravilan	Suprafața (mp)	Tarla	Parcelă	Nr. topo	Observații / Referințe
1	arabil	NU	38.196	14	40	-	

Lungime Segmente

1) Valorile lungimilor segmentelor sunt obținute din proiecție în plan.

Punct început	X / Y	Punct sfârșit	X / Y	Lungime segment (** (m)
1	341.317,913 296.570,416	2	341.315,687 296.522,752	47.716
2	341.315,687 296.522,752	3	342.115,116 296.485,085	800.316
3	342.115,116 296.485,085	4	342.116,311 296.507,963	22.909
4	342.116,311 296.507,963	5	342.117,79 296.532,727	24.808
5	342.117,79 296.532,727	1	341.317,913 296.570,416	800.764

**** Lungimile segmentelor sunt determinate în planul de proiecție Stereo 70 și sunt rotunjite la 1 milimetru.**

***** Distanța dintre puncte este formată din segmente cumulate ce sunt mai mici decât valoarea 1 milimetru.**

**DATE DESPRE IMOBILUL NR. 3284**

Oficiul de Cadastru și Publicitate Imobiliară DOLJ
Biroul de Cadastru și Publicitate Imobiliară Craiova

A. Partea I. Descrierea imobilului

TEREN Extravilan

Adresa: Jud. Dolj, T14,P41

Nr. Crt	Nr cadastral Nr. topografic	Suprafața* (mp)	Observații / Referințe
A1		Din acte: 18.032 Masurata: 5.012	Sector cadastral:2 Teren neimprejmuit; Diferenta de suprafata se regaseste la ID-ul 3285

B. Partea II. Proprietari și acte

Inscrieri privitoare la dreptul de proprietate și alte drepturi reale		Referințe
/		
Act Administrativ nr. TDP1027-45342, din 16/05/1994 emis de CJSDPAT DOLJ;		
B1	Intabulare, drept de PROPRIETATE, dobandit prin Reconstituire, cota actuala 1/1, cota initiala 1/1 1) PETA S AUREL 2) PETA S TITU	A1

C. Partea III. SARCINI .


Inscrieri privind dezmembramintele dreptului de proprietate, drepturi reale de garanție și sarcini	Referințe
NU SUNT	

Anexa Nr. 1 La Partea I

Teren

Nr cadastral	Suprafața (mp)*	Observații / Referințe
	Din acte: 18.032 Masurata: 5.012	Diferenta de suprafata se regaseste la ID-ul 3285

* Suprafața este determinată în planul de proiecție Stereo 70.



Date referitoare la teren

Crt	Categorie folosință	Intravilan	Suprafața (mp)	Tarla	Parcelă	Nr. topo	Observații / Referințe
1	arabil	NU	5.012	14	41	-	

Lungime Segmente

1) Valorile lungimilor segmentelor sunt obținute din proiecție în plan.

Punct început	X / Y	Punct sfârșit	X / Y	Lungime segment (** (m)
1	342.115,116 296.485,085	2	341.315,687 296.522,752	800.316
2	341.315,687 296.522,752	3	341.315,395 296.516,496	6.263
3	341.315,395 296.516,496	4	342.114,79 296.478,831	800.282
4	342.114,79 296.478,831	1	342.115,116 296.485,085	6.262

**** Lungimile segmentelor sunt determinate în planul de proiecție Stereo 70 și sunt rotunjite la 1 milimetru.**

***** Distanța dintre puncte este formată din segmente cumulate ce sunt mai mici decât valoarea 1 milimetru.**

**DATE DESPRE IMOBILUL NR. 3285**

Oficiul de Cadastru și Publicitate Imobiliară DOLJ
Biroul de Cadastru și Publicitate Imobiliară Craiova

A. Partea I. Descrierea imobilului

TEREN Extravilan

Adresa: Jud. Dolj, T14,P41

Nr. Crt	Nr cadastral Nr. topografic	Suprafața* (mp)	Observații / Referințe
A1	34763	13.020	Sector cadastral:2 Teren neimprejmuit;

B. Partea II. Proprietari și acte

Inscrieri privitoare la dreptul de proprietate și alte drepturi reale		Referințe
5286 / 18/01/2017		
Hotarare Judecatoreasca nr. SENTINTA CIVILA NR.1365, din 08/07/2009 emis de JUDECATORIA CALAFAT (dosar nr 1620/201/2009);		
B1	Intabulare, drept de PROPRIETATE, dobandit prin Hotarare Judecatoreasca, cota actuala 1/1, cota initiala 1/1 1) SC EAST WAY SPEDITION SRL, CIF:13176107	A1
150195 / 28/07/2020		
Act Notarial nr. Contract de ipoteca aut nr. 658, din 16/07/2020 emis de Marincas Eugen;		
B2	se noteaza interdictiile de intrainare, grevare , inchiriere, dezmembrare , comsare, restructurare, amenajare , demolare si construire 1) LIBRA INTERNET BANK SA, CIF:8119644	A1

C. Partea III. SARCINI


Inscrieri privind dezmembramintele dreptului de proprietate, drepturi reale de garanție și sarcini		Referințe
150195 / 28/07/2020		
Act Notarial nr. Contract de ipoteca aut nr. 658, din 16/07/2020 emis de Marincas Eugen;		
C1	Intabulare, drept de IPOTECA, Valoare:7500000 RONsi celelalte obligatii de plata aferente creditului 1) LIBRA INTERNET BANK SA, CIF:8119644	A1

Anexa Nr. 1 La Partea I

Teren

Nr cadastral	Suprafaţa (mp)*	Observații / Referințe
34763	13.020	

* Suprafața este determinată în planul de proiecție Stereo 70.



Date referitoare la teren

Crt	Categorie folosință	Intra vilan	Suprafața (mp)	Tarla	Parcelă	Nr. topo	Observații / Referințe
1	arabil	NU	13.020	14	41	-	

Lungime Segmente

1) Valorile lungimilor segmentelor sunt obținute din proiecție în plan.

Punct început	X / Y	Punct sfârșit	X / Y	Lungime segment (** (m)
1	341.315,395 296.516,496	2	341.314,636 296.500,244	16.27
2	341.314,636 296.500,244	3	342.113,941 296.462,582	800.192
3	342.113,941 296.462,582	4	342.114,79 296.478,831	16.271
4	342.114,79 296.478,831	1	341.315,395 296.516,496	800.282

** Lungimile segmentelor sunt determinate în planul de proiecție Stereo 70 și sunt rotunjite la 1 milimetru.

***** Distanţa dintre puncte este formată din segmente cumulate ce sunt mai mici decât valoarea 1 milimetru.**

**DATE DESPRE IMOBILUL NR. 3286**

Oficiul de Cadastru și Publicitate Imobiliară DOLJ
Biroul de Cadastru și Publicitate Imobiliară Craiova

A. Partea I. Descrierea imobilului

TEREN Extravilan

Adresa: Jud. Dolj, T14,P42

Nr. Crt	Nr cadastral Nr. topografic	Suprafața* (mp)	Observații / Referințe
A1		Din acte: 15.000 Masurata: 5.000	Sector cadastral:2 Teren neimprejmuit;

B. Partea II. Proprietari și acte

Inscrieri privitoare la dreptul de proprietate și alte drepturi reale		Referințe
/		
Act Administrativ nr. TDP1556-48474, din 01/02/1995 emis de CJSDPAT DOLJ;		
B1	Intabulare, drept de PROPRIETATE, dobandit prin Reconstituire, cota actuala 1/1, cota initiala 1/1 1) BICOIU I ION	A1

C. Partea III. SARCINI .


Inscrieri privind dezmembramintele dreptului de proprietate, drepturi reale de garanție și sarcini	Referințe
NU SUNT	

Anexa Nr. 1 La Partea I

Teren

Nr cadastral	Suprafața (mp)*	Observații / Referințe
	Din acte: 15.000 Masurata: 5.000	

* Suprafața este determinată în planul de proiecție Stereo 70.



Date referitoare la teren

Crt	Categorie folosință	Intra vilan	Suprafața (mp)	Tarla	Parcelă	Nr. topo	Observații / Referințe
1	arabil	NU	5.000	14	42	-	

Lungime Segmente

1) Valorile lungimilor segmentelor sunt obținute din proiecție în plan.

Punct început	X / Y	Punct sfârșit	X / Y	Lungime segment (** (m)
1	341.314,636 296.500,244	2	341.314,345 296.494,002	6.249
2	341.314,345 296.494,002	3	342.113,616 296.456,342	800.158
3	342.113,616 296.456,342	4	342.113,941 296.462,582	6.248
4	342.113,941 296.462,582	1	341.314,636 296.500,244	800.192

**** Lungimile segmentelor sunt determinate în planul de proiecție Stereo 70 și sunt rotunjite la 1 milimetru.**

***** Distanța dintre puncte este formată din segmente cumulate ce sunt mai mici decât valoarea 1 milimetru.**

**DATE DESPRE IMOBILUL NR. 3287**

Oficiul de Cadastru și Publicitate Imobiliară DOLJ
Biroul de Cadastru și Publicitate Imobiliară Craiova

A. Partea I. Descrierea imobilului

TEREN Extravilan

Adresa: Jud. Dolj, T14,P42

Nr. Crt	Nr cadastral Nr. topografic	Suprafața* (mp)	Observații / Referințe
A1	36022	10.000	Sector cadastral:2 Teren neimprejmuit;

B. Partea II. Proprietari și acte

Inscrieri privitoare la dreptul de proprietate și alte drepturi reale		Referințe
66645 / 08/04/2019		
Hotarare Judecatoreasca nr. SENTINTA CIVILA NR.463, din 17/03/2008 emis de JUDECATORIA CALAFAT (dosar nr 628/201/2008);		
B1	Intabulare, drept de PROPRIETATE, dobandit prin Hotarare Judecatoreasca, cota actuala 1/1, cota initiala 1/1 1) SC EAST WAY SPEDITION SRL, CIF:13176107	A1
150251 / 28/07/2020		
Act Notarial nr. Contract de ipoteca aut. nr, 658, din 16/07/2020 emis de Marincas Eugen;		
B2	Se noteaza interdictiile de instrainare, grevare, inchiriere, dezmembrare, comasare, restructurare, amenajare, construire, demolare 1) LIBRA INTERNET BANK SA, CIF:8119644	A1

C. Partea III. SARCINI


Inscrieri privind dezmembramintele dreptului de proprietate, drepturi reale de garanție și sarcini		Referințe
150251 / 28/07/2020		
Act Notarial nr. Contract de ipoteca aut. nr, 658, din 16/07/2020 emis de Marincas Eugen;		
C1	Intabulare, drept de IPOTECA, Valoare:7500000 RON, si celelalte obligatii de plata aferente creditului 1) LIBRA INTERNET BANK SA, CIF:8119644	A1

Anexa Nr. 1 La Partea I

Teren

Nr cadastral	Suprafața (mp)*	Observații / Referințe
36022	10.000	

* Suprafața este determinată în planul de proiecție Stereo 70.



Date referitoare la teren

Crt	Categorie folosință	Intra vilan	Suprafața (mp)	Tarla	Parcelă	Nr. topo	Observații / Referințe
1	arabil	NU	10.000	14	42	-	

Lungime Segmente

1) Valorile lungimilor segmentelor sunt obținute din proiecție în plan.

Punct început	X / Y	Punct sfârșit	X / Y	Lungime segment (** (m)
1	341.314,345 296.494,002	2	341.313,762 296.481,518	12.498
2	341.313,762 296.481,518	3	342.112,964 296.443,861	800.089
3	342.112,964 296.443,861	4	342.113,616 296.456,342	12.498
4	342.113,616 296.456,342	1	341.314,345 296.494,002	800.158

** Lungimile segmentelor sunt determinate în planul de proiecție Stereo 70 și sunt rotunjite la 1 milimetru.

***** Distanţa dintre puncte este formată din segmente cumulate ce sunt mai mici decât valoarea 1 milimetru.**

**DATE DESPRE IMOBILUL NR. 3288**

Oficiul de Cadastru și Publicitate Imobiliară DOLJ
Biroul de Cadastru și Publicitate Imobiliară Craiova

A. Partea I. Descrierea imobilului

TEREN Extravilan

Adresa: Jud. Dolj, T14,P43

Nr. Crt	Nr cadastral Nr. topografic	Suprafața* (mp)	Observații / Referințe
A1		20.000	Sector cadastral:2 Teren neimprejmuit;

B. Partea II. Proprietari și acte

Inscrieri privitoare la dreptul de proprietate și alte drepturi reale	Referințe
/	
Hotarare Judecatoreasca nr. Sentință Civilă nr. 1219, din 09/07/2007 emis de Judecătoria Calafat;	
B1	A1
Intabulare, drept de PROPRIETATE, dobandit prin Hotarare Judecatoreasca, cota actuala 1/1, cota initiala 1/1 1) MITROI GIGI	

C. Partea III. SARCINI .


Inscrieri privind dezmembramintele dreptului de proprietate, drepturi reale de garanție și sarcini	Referințe
NU SUNT	

Anexa Nr. 1 La Partea I

Teren

Nr cadastral	Suprafața (mp)*	Observații / Referințe
	20.000	

* Suprafața este determinată în planul de proiecție Stereo 70.



Date referitoare la teren

Crt	Categorie folosință	Intra vilan	Suprafața (mp)	Tarla	Parcelă	Nr. topo	Observații / Referințe
1	arabil	NU	20.000	14	43	-	

Lungime Segmente

1) Valorile lungimilor segmentelor sunt obținute din proiecție în plan.

Punct început	X / Y	Punct sfârșit	X / Y	Lungime segment (** (m)
1	341.313,762 296.481,518	2	341.312,596 296.456,545	25.0
2	341.312,596 296.456,545	3	342.111,661 296.418,895	799.951
3	342.111,661 296.418,895	4	342.112,964 296.443,861	25.0
4	342.112,964 296.443,861	1	341.313,762 296.481,518	800.089

** Lungimile segmentelor sunt determinate în planul de proiecție Stereo 70 și sunt rotunjite la 1 milimetru.

***** Distanţa dintre puncte este formată din segmente cumulate ce sunt mai mici decât valoarea 1 milimetru.**

**DATE DESPRE IMOBILUL NR. 3289**

Oficiul de Cadastru și Publicitate Imobiliară DOLJ
Biroul de Cadastru și Publicitate Imobiliară Craiova

A. Partea I. Descrierea imobilului

TEREN Extravilan

Adresa: Jud. Dolj, T14,P44

Nr. Crt	Nr cadastral Nr. topografic	Suprafața* (mp)	Observații / Referințe
A1	31411	7.752	Sector cadastral:2 Teren neimprejmuit;

B. Partea II. Proprietari și acte

Inscrieri privitoare la dreptul de proprietate și alte drepturi reale		Referințe
23109 / 04/03/2015		
Hotarare Judecatoreasca nr. Sentinta civila nr. 2075, din 25/11/2013 emis de JUDECATORIA CALAFAT (Dosar nr. 3046/201/2013);		
B1	Intabulare, drept de PROPRIETATE, dobandit prin Hotarare Judecatoreasca, cota actuala 1/1, cota initiala 1/1 1) SC EAST WAY SPEDITION SRL, CIF:13176107	A1
144901 / 21/07/2020		
Act Notarial nr. contract de ipoteca aut nr 658, din 16/07/2020 emis de NP Marincas Eugen;		
B2	se noteaza interdictiile de instrainare, grevare, inchiriere, dezmembrare, comasare, restructurare, amenajare, construire si demolare in favoarea 1) LIBRA INTERNET BANK SA, CIF:8119644	A1

C. Partea III. SARCINI


Inscrieri privind dezmembramintele dreptului de proprietate, drepturi reale de garanție și sarcini		Referințe
144901 / 21/07/2020		
Act Notarial nr. contract de ipoteca aut nr 658, din 16/07/2020 emis de NP Marincas Eugen;		
C1	Intabulare, drept de IPOTECA, Valoare:7500000 RONsi celelalte obligatii de plata aferente creditului 1) LIBRA INTERNET BANK SA, CIF:8119644	A1

Anexa Nr. 1 La Partea I

Teren

Nr cadastral	Suprafața (mp)*	Observații / Referințe
31411	7.752	

* Suprafața este determinată în planul de proiecție Stereo 70.



Date referitoare la teren

Crt	Categorie folosință	Intravilan	Suprafața (mp)	Tarla	Parcelă	Nr. topo	Observații / Referințe
1	arabil	NU	7.752	14	44	-	

Lungime Segmente

1) Valorile lungimilor segmentelor sunt obținute din proiecție în plan.

Punct început	X / Y	Punct sfârșit	X / Y	Lungime segment (** (m)
1	341.312,596 296.456,545	2	341.312,144 296.446,865	9.691
2	341.312,144 296.446,865	3	342.111,155 296.409,217	799.897
3	342.111,155 296.409,217	4	342.111,661 296.418,895	9.691
4	342.111,661 296.418,895	1	341.312,596 296.456,545	799.951

** Lungimile segmentelor sunt determinate în planul de proiecție Stereo 70 și sunt rotunjite la 1 milimetru.

***** Distanţa dintre puncte este formată din segmente cumulate ce sunt mai mici decât valoarea 1 milimetru.**

**DATE DESPRE IMOBILUL NR. 3290**

Oficiul de Cadastru și Publicitate Imobiliară DOLJ
Biroul de Cadastru și Publicitate Imobiliară Craiova

A. Partea I. Descrierea imobilului

TEREN Extravilan

Adresa: Jud. Dolj, T14,P45

Nr. Crt	Nr cadastral Nr. topografic	Suprafața* (mp)	Observații / Referințe
A1		50.077	Sector cadastral:2 Teren neimprejmuit;

B. Partea II. Proprietari și acte

Inscrieri privitoare la dreptul de proprietate și alte drepturi reale	Referințe
/	
Act Administrativ nr. TDP2764-48356, din 13/03/2000 emis de CJSDPAT DOLJ;	
B1	A1
Intabulare, drept de PROPRIETATE, dobandit prin Reconstituire, cota actuala 1/1, cota initiala 1/1	
1) PÎRVAN D OLIMPIA	
2) BALACI I IOANA	

C. Partea III. SARCINI .


Inscrieri privind dezmembramintele dreptului de proprietate, drepturi reale de garanție și sarcini	Referințe
NU SUNT	

Anexa Nr. 1 La Partea I

Teren

Nr cadastral	Suprafața (mp)*	Observații / Referințe
	50.077	

* Suprafața este determinată în planul de proiecție Stereo 70.



Date referitoare la teren

Crt	Categorie folosință	Intravilan	Suprafața (mp)	Tarla	Parcelă	Nr. topo	Observații / Referințe
1	arabil	NU	50.077	14	45	-	

Lungime Segmente

1) Valorile lungimilor segmentelor sunt obținute din proiecție în plan.

Punct început	X / Y	Punct sfârșit	X / Y	Lungime segment (** (m)
1	341.312,144 296.446,865	2	341.309,223 296.384,311	62.622
2	341.309,223 296.384,311	3	342.107,717 296.346,687	799.38
3	342.107,717 296.346,687	4	342.110,235 296.391,582	44.966
4	342.110,235 296.391,582	5	342.111,155 296.409,217	17.659
5	342.111,155 296.409,217	1	341.312,144 296.446,865	799.897

**** Lungimile segmentelor sunt determinate în planul de proiecție Stereo 70 și sunt rotunjite la 1 milimetru.**

***** Distanța dintre puncte este formată din segmente cumulate ce sunt mai mici decât valoarea 1 milimetru.**

**DATE DESPRE IMOBILUL NR. 3291**

Oficiul de Cadastru și Publicitate Imobiliară DOLJ
Biroul de Cadastru și Publicitate Imobiliară Craiova

A. Partea I. Descrierea imobilului

TEREN Extravilan

Adresa: Jud. Dolj, T14,P46

Nr. Crt	Nr cadastral Nr. topografic	Suprafața* (mp)	Observații / Referințe
A1	31413	21.900	Sector cadastral:2 Teren neimprejmuat;

B. Partea II. Proprietari și acte

Inscrieri privitoare la dreptul de proprietate și alte drepturi reale		Referințe
119265 / 14/09/2016		
Act Administrativ nr. TITLU DE PROPRIETATE NR. 1315-58815, din 25/01/1995 emis de COMISIA JUDETEANA DOLJ (act administrativ nr ADEVERINTA NR. 8831/4 din 23.08.2016, emis de PRIMARIA COM. CETATE;act notarial nr CERTIFICAT DE MOSTENITOR NR. 99 din 16.03.2004, emis de NP STOENESCU FLOREA;act notarial nr CERTIFICAT DE MOSTENITOR NR. 156 din 14.04.2016, emis de NP MOCANU COCUTA;act notarial nr CERTIFICAT DE MOSTENITOR NR. 100 din 16.03.2004, emis de NP STOENESCU FLOREA);		
B1	Intabulare, drept de PROPRIETATE, dobandit prin Reconstituire, cota actuala 1/2, cota initiala 1/2 1) OCHEANU GHEORGHE	A1
B2	Intabulare, drept de PROPRIETATE, dobandit prin Succesiune, cota actuala 1/4, cota initiala 1/4 1) GOLEA FLORIN	A1
B3	Intabulare, drept de PROPRIETATE, dobandit prin Succesiune, cota actuala 1/4, cota initiala 1/4 1) GOLEA DORINA	A1

C. Partea III. SARCINI .


Inscrieri privind dezmembramintele dreptului de proprietate, drepturi reale de garanție și sarcini	Referințe
NU SUNT	

Anexa Nr. 1 La Partea I

Teren

Nr cadastral	Suprafața (mp)*	Observații / Referințe
31413	21.900	

* Suprafața este determinată în planul de proiecție Stereo 70.



Date referitoare la teren

Crt	Categorie folosință	Intravilan	Suprafața (mp)	Tarla	Parcelă	Nr. topo	Observații / Referințe
1	arabil	NU	21.900	14	46	-	

Lungime Segmente

1) Valorile lungimilor segmentelor sunt obținute din proiecție în plan.

Punct început	X / Y	Punct sfârșit	X / Y	Lungime segment (** (m)
1	342.107,717 296.346,687	2	341.309,223 296.384,311	799.38
2	341.309,223 296.384,311	3	341.307,946 296.356,94	27.401
3	341.307,946 296.356,94	4	342.106,182 296.319,328	799.122
4	342.106,182 296.319,328	1	342.107,717 296.346,687	27.402

** Lungimile segmentelor sunt determinate în planul de proiecție Stereo 70 și sunt rotunjite la 1 milimetru.

***** Distanţa dintre puncte este formată din segmente cumulate ce sunt mai mici decât valoarea 1 milimetru.**

**DATE DESPRE IMOBILUL NR. 3292**

Oficiul de Cadastru și Publicitate Imobiliară DOLJ
Biroul de Cadastru și Publicitate Imobiliară Craiova

A. Partea I. Descrierea imobilului

TEREN Extravilan

Adresa: Jud. Dolj, T14,P48

Nr. Crt	Nr cadastral Nr. topografic	Suprafața* (mp)	Observații / Referințe
A1		21.496	Sector cadastral:2 Teren neimprejmuit;

B. Partea II. Proprietari și acte

Inscrieri privitoare la dreptul de proprietate și alte drepturi reale		Referințe
/		
Act Administrativ nr. TDP1683-2188, din 10/02/1995 emis de CJSDPAT DOLJ;		
B1	Intabulare, drept de PROPRIETATE, dobandit prin Reconstituire, cota actuala 1/1, cota initiala 1/1	A1
	1) ALBONE M CATARINA 2) MIHART ST MARIA 3) BRÎNZAN M ANETA 4) MIHART ST IOANA	

C. Partea III. SARCINI .


Inscrieri privind dezmembramintele dreptului de proprietate, drepturi reale de garanție și sarcini	Referințe
NU SUNT	

Anexa Nr. 1 La Partea I

Teren

Nr cadastral	Suprafața (mp)*	Observații / Referințe
	21.496	

* Suprafața este determinată în planul de proiecție Stereo 70.



Date referitoare la teren

Crt	Categorie folosință	Intravilan	Suprafața (mp)	Tarla	Parcelă	Nr. topo	Observații / Referințe
1	arabil	NU	21.496	14	48	-	

Lungime Segmente

1) Valorile lungimilor segmentelor sunt obținute din proiecție în plan.

Punct început	X / Y	Punct sfârșit	X / Y	Lungime segment (** (m)
1	342.106,182 296.319,328	2	341.307,946 296.356,94	799.122
2	341.307,946 296.356,94	3	341.306,778 296.331,928	25.039
3	341.306,778 296.331,928	4	341.306,721 296.330,064	1.865
4	341.306,721 296.330,064	5	342.104,665 296.292,466	798.829
5	342.104,665 296.292,466	6	342.104,742 296.293,656	1.192

Punct început	X / Y	Punct sfârșit	X / Y	Lungime segment (** (m)
6	342.104,742 296.293,656	1	342.106,182 296.319,328	25.712

** Lungimile segmentelor sunt determinate în planul de proiecție Stereo 70 și sunt rotunjite la 1 milimetru.

*** Distanța dintre puncte este formată din segmente cumulate ce sunt mai mici decât valoarea 1 milimetru.

**DATE DESPRE IMOBILUL NR. 3293**

Oficiul de Cadastru și Publicitate Imobiliară DOLJ
Biroul de Cadastru și Publicitate Imobiliară Craiova

A. Partea I. Descrierea imobilului

TEREN Extravilan

Adresa: Jud. Dolj, T14,P50

Nr. Crt	Nr cadastral Nr. topografic	Suprafața* (mp)	Observații / Referințe
A1		8.921	Sector cadastral:2 Teren neimprejmuit;

B. Partea II. Proprietari și acte

Inscrieri privitoare la dreptul de proprietate și alte drepturi reale	Referințe
/	
Act Administrativ nr. TDP1127-59371, din 05/07/1994 emis de CJSDPAT DOLJ;	
B1	A1
Intabulare, drept de PROPRIETATE, dobandit prin Reconstituire, cota actuala 1/1, cota initiala 1/1	
1) POPA C GHEORGHE	

C. Partea III. SARCINI .


Inscrieri privind dezmembramintele dreptului de proprietate, drepturi reale de garanție și sarcini	Referințe
NU SUNT	

Anexa Nr. 1 La Partea I

Teren

Nr cadastral	Suprafața (mp)*	Observații / Referințe
	8.921	

* Suprafața este determinată în planul de proiecție Stereo 70.



Date referitoare la teren

Crt	Categorie folosință	Intravilan	Suprafața (mp)	Tarla	Parcelă	Nr. topo	Observații / Referințe
1	arabil	NU	8.921	14	50	-	

Lungime Segmente

1) Valorile lungimilor segmentelor sunt obținute din proiecție în plan.

Punct început	X / Y	Punct sfârșit	X / Y	Lungime segment (** (m)
1	341.306,721 296.330,064	2	341.306,38 296.318,897	11.172
2	341.306,38 296.318,897	3	342.103,942 296.281,318	798.447
3	342.103,942 296.281,318	4	342.104,665 296.292,466	11.171
4	342.104,665 296.292,466	1	341.306,721 296.330,064	798.829

** Lungimile segmentelor sunt determinate în planul de proiecție Stereo 70 și sunt rotunjite la 1 milimetru.

***** Distanţa dintre puncte este formată din segmente cumulate ce sunt mai mici decât valoarea 1 milimetru.**

**DATE DESPRE IMOBILUL NR. 3294**

Oficiul de Cadastru și Publicitate Imobiliară DOLJ
Biroul de Cadastru și Publicitate Imobiliară Craiova

A. Partea I. Descrierea imobilului

TEREN Extravilan

Adresa: Jud. Dolj, T14,P51

Nr. Crt	Nr cadastral Nr. topografic	Suprafața* (mp)	Observații / Referințe
A1		12.672	Sector cadastral:2 Teren neimprejmuit;

B. Partea II. Proprietari și acte

Inscrieri privitoare la dreptul de proprietate și alte drepturi reale	Referințe
/	
Act Administrativ nr. TDP1894-9682, din 10/02/1995 emis de CJSDPAT DOLJ;	
B1	A1
Intabulare, drept de PROPRIETATE, dobandit prin Reconstituire, cota actuala 1/1, cota initiala 1/1	
1) ȘTEFAN D MARIA	
2) STĂNOI D HARALAMBIE	
3) STĂNOI I IOANA	

C. Partea III. SARCINI .


Inscrieri privind dezmembramintele dreptului de proprietate, drepturi reale de garanție și sarcini	Referințe
NU SUNT	

Anexa Nr. 1 La Partea I

Teren

Nr cadastral	Suprafața (mp)*	Observații / Referințe
	12.672	

* Suprafața este determinată în planul de proiecție Stereo 70.



Date referitoare la teren

Crt	Categorie folosință	Intravilan	Suprafața (mp)	Tarla	Parcelă	Nr. topo	Observații / Referințe
1	arabil	NU	12.672	14	51	-	

Lungime Segmente

1) Valorile lungimilor segmentelor sunt obținute din proiecție în plan.

Punct început	X / Y	Punct sfârșit	X / Y	Lungime segment (** (m)
1	341.306,38 296.318,897	2	341.305,896 296.303,026	15.878
2	341.305,896 296.303,026	3	342.102,915 296.265,472	797.903
3	342.102,915 296.265,472	4	342.103,942 296.281,318	15.879
4	342.103,942 296.281,318	1	341.306,38 296.318,897	798.447

** Lungimile segmentelor sunt determinate în planul de proiecție Stereo 70 și sunt rotunjite la 1 milimetru.

***** Distanţa dintre puncte este formată din segmente cumulate ce sunt mai mici decât valoarea 1 milimetru.**

**DATE DESPRE IMOBILUL NR. 3295**

Oficiul de Cadastru și Publicitate Imobiliară DOLJ
Biroul de Cadastru și Publicitate Imobiliară Craiova

A. Partea I. Descrierea imobilului

TEREN Extravilan

Adresa: Jud. Dolj, T14,P51/1

Nr. Crt	Nr cadastral Nr. topografic	Suprafața* (mp)	Observații / Referințe
A1		6.772	Sector cadastral:2 Teren neimprejmuit;

B. Partea II. Proprietari și acte

Inscrieri privitoare la dreptul de proprietate și alte drepturi reale		Referințe
/		
Act Administrativ nr. TDP2082-15026, din 27/03/1996 emis de CJSDPAT DOLJ;		
B1	Intabulare, drept de PROPRIETATE, dobandit prin Reconstituire, cota actuala 1/1, cota initiala 1/1	A1
	1) TRÎNCA C ANA 2) DUȚĂ C ECATERINA 3) TRÎNCA C POLIXENIA	

C. Partea III. SARCINI .


Inscrieri privind dezmembramintele dreptului de proprietate, drepturi reale de garanție și sarcini	Referințe
NU SUNT	

Anexa Nr. 1 La Partea I

Teren

Nr cadastral	Suprafața (mp)*	Observații / Referințe
	6.772	

* Suprafața este determinată în planul de proiecție Stereo 70.



Date referitoare la teren

Crt	Categorie folosință	Intravilan	Suprafața (mp)	Tarla	Parcelă	Nr. topo	Observații / Referințe
1	arabil	NU	6.772	14	51/1	-	

Lungime Segmente

1) Valorile lungimilor segmentelor sunt obținute din proiecție în plan.

Punct început	X / Y	Punct sfârșit	X / Y	Lungime segment (** (m)
1	341.305,896 296.303,026	2	341.305,637 296.294,54	8.49
2	341.305,637 296.294,54	3	342.102,366 296.257,0	797.613
3	342.102,366 296.257,0	4	342.102,915 296.265,472	8.49
4	342.102,915 296.265,472	1	341.305,896 296.303,026	797.903

** Lungimile segmentelor sunt determinate în planul de proiecție Stereo 70 și sunt rotunjite la 1 milimetru.

***** Distanţa dintre puncte este formată din segmente cumulate ce sunt mai mici decât valoarea 1 milimetru.**

**DATE DESPRE IMOBILUL NR. 3296**

Oficiul de Cadastru și Publicitate Imobiliară DOLJ
Biroul de Cadastru și Publicitate Imobiliară Craiova

A. Partea I. Descrierea imobilului

TEREN Extravilan

Adresa: Jud. Dolj, T14,P52

Nr. Crt	Nr cadastral Nr. topografic	Suprafața* (mp)	Observații / Referințe
A1	31417	16.479	Sector cadastral:2 Teren neimprejmuit;

B. Partea II. Proprietari și acte

Inscrieri privitoare la dreptul de proprietate și alte drepturi reale	Referințe
20519 / 05/02/2019	
Act Administrativ nr. Titlu de proprietate nr. 2474-2211, din 18/02/1997 emis de Comisia Judeteana Dolj;	
B1	A1
Intabulare, drept de PROPRIETATE, dobandit prin Reconstituire, cota actuala 1/1, cota initiala 1/1	
1) VOICAN IOANA	

C. Partea III. SARCINI .


Inscrieri privind dezmembramintele dreptului de proprietate, drepturi reale de garanție și sarcini	Referințe
NU SUNT	

Anexa Nr. 1 La Partea I

Teren

Nr cadastral	Suprafaţa (mp)*	Observații / Referințe
31417	16.479	

* Suprafața este determinată în planul de proiecție Stereo 70.



Date referitoare la teren

Crt	Categorie folosință	Intra vilan	Suprafața (mp)	Tarla	Parcelă	Nr. topo	Observații / Referințe
1	arabil	NU	16.479	14	52	-	

Lungime Segmente

1) Valorile lungimilor segmentelor sunt obținute din proiecție în plan.

Punct început	X / Y	Punct sfârșit	X / Y	Lungime segment (** (m)
1	341.305,637 296.294,54	2	341.305,007 296.273,877	20.673
2	341.305,007 296.273,877	3	342.101,028 296.236,37	796.904
3	342.101,028 296.236,37	4	342.102,366 296.257,0	20.673
4	342.102,366 296.257,0	1	341.305,637 296.294,54	797.613

** Lungimile segmentelor sunt determinate în planul de proiecție Stereo 70 și sunt rotunjite la 1 milimetru.

***** Distanţa dintre puncte este formată din segmente cumulate ce sunt mai mici decât valoarea 1 milimetru.**

**DATE DESPRE IMOBILUL NR. 3297**

Oficiul de Cadastru și Publicitate Imobiliară DOLJ
Biroul de Cadastru și Publicitate Imobiliară Craiova

A. Partea I. Descrierea imobilului

TEREN Extravilan

Adresa: Jud. Dolj, T14,P53

Nr. Crt	Nr cadastral Nr. topografic	Suprafața* (mp)	Observații / Referințe
A1		798	Sector cadastral:2 Teren neimprejmuit; In TDP a fost inscris in mod eronat T19/4, corect fiind T14

B. Partea II. Proprietari și acte

Inscrieri privitoare la dreptul de proprietate și alte drepturi reale		Referințe
/		
Act Administrativ nr. TDP1545-48474, din 02/02/1995 emis de CJSDPAT DOLJ;		
B1	Intabulare, drept de PROPRIETATE, dobandit prin Reconstituire, cota actuala 1/1, cota initiala 1/1 1) MOCIOFLEACĂ D VASILE 2) MOCIOFLEACĂ D MARIN	A1

C. Partea III. SARCINI .


Inscrieri privind dezmembramintele dreptului de proprietate, drepturi reale de garanție și sarcini	Referințe
NU SUNT	

Anexa Nr. 1 La Partea I

Teren

Nr cadastral	Suprafața (mp)*	Observații / Referințe
	798	In TDP a fost inregistrat în mod eronat T19/4, corect fiind T14

* Suprafața este determinată în planul de proiecție Stereo 70.



Date referitoare la teren

Crt	Categorie folosință	Intravilan	Suprafața (mp)	Tarla	Parcelă	Nr. topo	Observații / Referințe
1	arabil	NU	798	14	53	-	

Lungime Segmente

1) Valorile lungimilor segmentelor sunt obținute din proiecție în plan.

Punct început	X / Y	Punct sfârșit	X / Y	Lungime segment (** (m)
1	341.305,007 296.273,877	2	341.304,977 296.272,876	1.001
2	341.304,977 296.272,876	3	342.100,963 296.235,371	796.869
3	342.100,963 296.235,371	4	342.101,028 296.236,37	1.001
4	342.101,028 296.236,37	1	341.305,007 296.273,877	796.904

** Lungimile segmentelor sunt determinate în planul de proiecție Stereo 70 și sunt rotunjite la 1 milimetru.

***** Distanţa dintre puncte este formată din segmente cumulate ce sunt mai mici decât valoarea 1 milimetru.**

**DATE DESPRE IMOBILUL NR. 3298**

Oficiul de Cadastru și Publicitate Imobiliară DOLJ
Biroul de Cadastru și Publicitate Imobiliară Craiova

A. Partea I. Descrierea imobilului

TEREN Extravilan

Adresa: Jud. Dolj, T14,P54

Nr. Crt	Nr cadastral Nr. topografic	Suprafața* (mp)	Observații / Referințe
A1		5.000	Sector cadastral:2 Teren neimprejmuit;

B. Partea II. Proprietari și acte

Inscrieri privitoare la dreptul de proprietate și alte drepturi reale		Referințe
/		
Act Administrativ nr. TDP1118-59371, din 04/07/1994 emis de CJSDPAT DOLJ;		
B1	Intabulare, drept de PROPRIETATE, dobandit prin Reconstituire, cota actuala 1/1, cota initiala 1/1 1) POPA D VASILICA 2) MOCIOFLEACĂ C GAVRILĂ	A1

C. Partea III. SARCINI .


Inscrieri privind dezmembramintele dreptului de proprietate, drepturi reale de garanție și sarcini	Referințe
NU SUNT	

Anexa Nr. 1 La Partea I

Teren

Nr cadastral	Suprafața (mp)*	Observații / Referințe
	5.000	

* Suprafața este determinată în planul de proiecție Stereo 70.



Date referitoare la teren

Crt	Categorie folosință	Intra vilan	Suprafața (mp)	Tarla	Parcelă	Nr. topo	Observații / Referințe
1	arabil	NU	5.000	14	54	-	

Lungime Segmente

1) Valorile lungimilor segmentelor sunt obținute din proiecție în plan.

Punct început	X / Y	Punct sfârșit	X / Y	Lungime segment (** (m)
1	342.100,963 296.235,371	2	341.304,977 296.272,876	796.869
2	341.304,977 296.272,876	3	341.304,785 296.266,603	6.276
3	341.304,785 296.266,603	4	342.100,557 296.229,108	796.655
4	342.100,557 296.229,108	1	342.100,963 296.235,371	6.276

** Lungimile segmentelor sunt determinate în planul de proiecție Stereo 70 și sunt rotunjite la 1 milimetru.

***** Distanţa dintre puncte este formată din segmente cumulate ce sunt mai mici decât valoarea 1 milimetru.**

**DATE DESPRE IMOBILUL NR. 3299**

Oficiul de Cadastru și Publicitate Imobiliară DOLJ
Biroul de Cadastru și Publicitate Imobiliară Craiova

A. Partea I. Descrierea imobilului

TEREN Extravilan

Adresa: Jud. Dolj, T14,P35

Nr. Crt	Nr cadastral Nr. topografic	Suprafața* (mp)	Observații / Referințe
A1	31419	3.900	Sector cadastral:2 Teren neimprejmuit;

B. Partea II. Proprietari și acte

Inscrieri privitoare la dreptul de proprietate și alte drepturi reale		Referințe
237733 / 13/12/2018		
Act Notarial nr. 4051, din 10/12/2018 emis de Budiana Ionut Razvan;		
B1	Intabulare, drept de PROPRIETATE, dobandit prin Conventie, cota actuala 1/1, cota initiala 1/1 1) SC EAST WAY SPEDITION SRL, CIF:13176107	A1
147712 / 23/07/2020		
Act Notarial nr. contract de ipoteca aut. nr. 658, din 16/07/2020 emis de Marincas Eugen;		
B2	Se noteaza interdictiile de instrainare, grevare, inchiriere, dezmembrare, comasare, restructurare, amenajare, construire, demolare 1) LIBRA INTERNET BANK SA, CIF:8119644	A1

C. Partea III. SARCINI


Inscrieri privind dezmembramintele dreptului de proprietate, drepturi reale de garanție și sarcini		Referințe
147712 / 23/07/2020		
Act Notarial nr. contract de ipoteca aut. nr. 658, din 16/07/2020 emis de Marincas Eugen;		
C1	Intabulare, drept de IPOTECA, Valoare:7500000 RON, si celelalte obligatii de plata aferente creditului 1) LIBRA INTERNET BANK SA, CIF:8119644	A1

Anexa Nr. 1 La Partea I

Teren

Nr cadastral	Suprafața (mp)*	Observații / Referințe
31419	3.900	

* Suprafața este determinată în planul de proiecție Stereo 70.



Date referitoare la teren

Crt	Categorie folosință	Intra vilan	Suprafața (mp)	Tarla	Parcelă	Nr. topo	Observații / Referințe
1	arabil	NU	3.900	14	35	-	

Lungime Segmente

1) Valorile lungimilor segmentelor sunt obținute din proiecție în plan.

Punct început	X / Y	Punct sfârșit	X / Y	Lungime segment (** (m)
1	341.304,785 296.266,603	2	341.304,636 296.261,708	4.897
2	341.304,636 296.261,708	3	342.100,241 296.224,221	796.488
3	342.100,241 296.224,221	4	342.100,557 296.229,108	4.897
4	342.100,557 296.229,108	1	341.304,785 296.266,603	796.655

** Lungimile segmentelor sunt determinate în planul de proiecție Stereo 70 și sunt rotunjite la 1 milimetru.

***** Distanţa dintre puncte este formată din segmente cumulate ce sunt mai mici decât valoarea 1 milimetru.**

**DATE DESPRE IMOBILUL NR. 3300**

Oficiul de Cadastru și Publicitate Imobiliară DOLJ
Biroul de Cadastru și Publicitate Imobiliară Craiova

A. Partea I. Descrierea imobilului

TEREN Extravilan

Adresa: Jud. Dolj, T14,P56

Nr. Crt	Nr cadastral Nr. topografic	Suprafața* (mp)	Observații / Referințe
A1	31420	15.000	Sector cadastral:2 Teren neimprejmuit;

B. Partea II. Proprietari și acte

Inscrieri privitoare la dreptul de proprietate și alte drepturi reale		Referințe
33754 / 27/03/2015		
Hotarare Judecatoreasca nr. sentinta civile nr 1179, din 26/05/2014 emis de Judecatoria Calafat (dosar nr 986/201/2014);		
B1	Intabulare, drept de PROPRIETATE, dobandit prin Hotarare Judecatoreasca, cota actuala 1/1, cota initiala 1/1 1) FLORESCU TRINCA ION	A1

C. Partea III. SARCINI .


Inscrieri privind dezmembramintele dreptului de proprietate, drepturi reale de garanție și sarcini	Referințe
NU SUNT	

Anexa Nr. 1 La Partea I

Teren

Nr cadastral	Suprafața (mp)*	Observații / Referințe
31420	15.000	

* Suprafața este determinată în planul de proiecție Stereo 70.



Date referitoare la teren

Crt	Categorie folosință	Intravilan	Suprafața (mp)	Tarla	Parcelă	Nr. topo	Observații / Referințe
1	arabil	NU	15.000	14	56	-	

Lungime Segmente

1) Valorile lungimilor segmentelor sunt obținute din proiecție în plan.

Punct început	X / Y	Punct sfârșit	X / Y	Lungime segment (** (m)
1	342.100,241 296.224,221	2	341.304,636 296.261,708	796.488
2	341.304,636 296.261,708	3	341.304,34 296.251,981	9.732
3	341.304,34 296.251,981	4	341.304,054 296.242,875	9.11
4	341.304,054 296.242,875	5	341.323,714 296.241,948	19.682
5	341.323,714 296.241,948	6	342.099,022 296.205,418	776.168

Punct început	X / Y	Punct sfârșit	X / Y	Lungime segment (** (m)
6	342.099,022 296.205,418	1	342.100,241 296.224,221	18.842

** Lungimile segmentelor sunt determinate în planul de proiecție Stereo 70 și sunt rotunjite la 1 milimetru.

*** Distanța dintre puncte este formată din segmente cumulate ce sunt mai mici decât valoarea 1 milimetru.

**DATE DESPRE IMOBILUL NR. 3301**

Oficiul de Cadastru și Publicitate Imobiliară DOLJ
Biroul de Cadastru și Publicitate Imobiliară Craiova

A. Partea I. Descrierea imobilului

TEREN Extravilan

Adresa: Jud. Dolj, T14,P57

Nr. Crt	Nr cadastral Nr. topografic	Suprafața* (mp)	Observații / Referințe
A1		12.500	Sector cadastral:2 Teren neimprejmuit;

B. Partea II. Proprietari și acte

Inscrieri privitoare la dreptul de proprietate și alte drepturi reale		Referințe
/		
Act Administrativ nr. TDP1305-58815, din 25/01/1995 emis de CJSDPAT DOLJ;		
B1	Intabulare, drept de PROPRIETATE, dobandit prin Reconstituire, cota actuala 1/1, cota initiala 1/1 1) BALACI I MARIA 2) BALACI V MARIA 3) BALACI C ION	A1

C. Partea III. SARCINI .


Inscrieri privind dezmembramintele dreptului de proprietate, drepturi reale de garanție și sarcini	Referințe
NU SUNT	

Anexa Nr. 1 La Partea I

Teren

Nr cadastral	Suprafața (mp)*	Observații / Referințe
	12.500	

* Suprafața este determinată în planul de proiecție Stereo 70.



Date referitoare la teren

Crt	Categorie folosință	Intravilan	Suprafața (mp)	Tarla	Parcelă	Nr. topo	Observații / Referințe
1	arabil	NU	12.500	14	57	-	

Lungime Segmente

1) Valorile lungimilor segmentelor sunt obținute din proiecție în plan.

Punct început	X / Y	Punct sfârșit	X / Y	Lungime segment (** (m)
1	341.304,054 296.242,875	2	341.303,563 296.227,169	15.714
2	341.303,563 296.227,169	3	342.098,005 296.189,736	795.323
3	342.098,005 296.189,736	4	342.099,022 296.205,418	15.715
4	342.099,022 296.205,418	5	341.323,714 296.241,948	776.168
5	341.323,714 296.241,948	1	341.304,054 296.242,875	19.682

**** Lungimile segmentelor sunt determinate în planul de proiecție Stereo 70 și sunt rotunjite la 1 milimetru.**

***** Distanța dintre puncte este formată din segmente cumulate ce sunt mai mici decât valoarea 1 milimetru.**

**DATE DESPRE IMOBILUL NR. 3302**

Oficiul de Cadastru și Publicitate Imobiliară DOLJ
Biroul de Cadastru și Publicitate Imobiliară Craiova

A. Partea I. Descrierea imobilului

TEREN Extravilan

Adresa: Jud. Dolj, T14,P58

Nr. Crt	Nr cadastral Nr. topografic	Suprafața* (mp)	Observații / Referințe
A1		4.488	Sector cadastral:2 Teren neimprejmuit;

B. Partea II. Proprietari și acte

Inscrieri privitoare la dreptul de proprietate și alte drepturi reale		Referințe
/		
Act Administrativ nr. TDP1946-15085, din 09/03/1995 emis de CJSDPAT DOLJ;		
B1	Intabulare, drept de PROPRIETATE, dobandit prin Reconstituire, cota actuala 1/1, cota initiala 1/1 1) CIOBANU S MARIN 2) MOCIOFLEACA S LEONORA	A1

C. Partea III. SARCINI .


Inscrieri privind dezmembramintele dreptului de proprietate, drepturi reale de garanție și sarcini	Referințe
NU SUNT	

Anexa Nr. 1 La Partea I

Teren

Nr cadastral	Suprafața (mp)*	Observații / Referințe
	4.488	

* Suprafața este determinată în planul de proiecție Stereo 70.



Date referitoare la teren

Crt	Categorie folosință	Intravilan	Suprafața (mp)	Tarla	Parcelă	Nr. topo	Observații / Referințe
1	arabil	NU	4.488	14	58	-	

Lungime Segmente

1) Valorile lungimilor segmentelor sunt obținute din proiecție în plan.

Punct început	X / Y	Punct sfârșit	X / Y	Lungime segment (** (m)
1	341.303,563 296.227,169	2	341.303,386 296.221,527	5.645
2	341.303,386 296.221,527	3	342.097,64 296.184,104	795.135
3	342.097,64 296.184,104	4	342.098,005 296.189,736	5.644
4	342.098,005 296.189,736	1	341.303,563 296.227,169	795.323

** Lungimile segmentelor sunt determinate în planul de proiecție Stereo 70 și sunt rotunjite la 1 milimetru.

***** Distanţa dintre puncte este formată din segmente cumulate ce sunt mai mici decât valoarea 1 milimetru.**

**DATE DESPRE IMOBILUL NR. 3303**

Oficiul de Cadastru și Publicitate Imobiliară DOLJ
Biroul de Cadastru și Publicitate Imobiliară Craiova

A. Partea I. Descrierea imobilului

TEREN Extravilan

Nr. CF vechi:336

Nr. cadastral vechi:510

Adresa: Jud. Dolj, T14,P58/1

Nr. Crt	Nr cadastral Nr. topografic	Suprafața* (mp)	Observații / Referințe
A1	33392	Din acte: 15.000 Masurata: 15.001	Sector cadastral:2 Teren neimprejmuit;

B. Partea II. Proprietari și acte

Inscrieri privitoare la dreptul de proprietate și alte drepturi reale		Referințe
63131 / 19/08/2008		
Hotarare Judecatoreasca nr. 2083/2007, din 01/01/2007 emis de Judecatoria Calafat (dosar nr 2449/201/2007);		
B1	Intabulare, drept de PROPRIETATE, dobandit prin Hotarare Judecatoreasca, cota actuala 1/1, cota initiala 1/1 1) SC EAST WAY SPEDITION SRL , CIF:999999999999 <i>OBSERVATII: (provenita din conversia CF 336)</i>	A1
149406 / 27/07/2020		
Act Notarial nr. Contract de ipoteca aut nr. 658, din 16/07/2020 emis de Marincas Eugen;		
B2	se noteaza interdictiile de intrainare, grevare , inchiriere, dezmembrare , comsare, restructurare, amenajare , demolare si construire 1) LIBRA INTERNET BANK SA , CIF:8119644	A1

C. Partea III. SARCINI


Inscrieri privind dezmembramintele dreptului de proprietate, drepturi reale de garanție și sarcini		Referințe
149406 / 27/07/2020		
Act Notarial nr. Contract de ipoteca aut nr. 658, din 16/07/2020 emis de Marincas Eugen;		
C1	Intabulare, drept de IPOTECA, Valoare:7500000 RONsi celelalte obligatii de plata aferente creditului 1) LIBRA INTERNET BANK SA , CIF:8119644	A1

Anexa Nr. 1 La Partea I

Teren

Nr cadastral	Suprafața (mp)*	Observații / Referințe
33392	Din acte: 15.000 Masurata: 15.001	

* Suprafața este determinată în planul de proiecție Stereo 70.



Date referitoare la teren

Crt	Categorie folosință	Intra vilan	Suprafața (mp)	Tarla	Parcelă	Nr. topo	Observații / Referințe
1	arabil	NU	15.001	14	58/1	-	

Lungime Segmente

1) Valorile lungimilor segmentelor sunt obținute din proiecție în plan.

Punct început	X / Y	Punct sfârșit	X / Y	Lungime segment (** (m)
1	341.303,386 296.221,527	2	341.302,796 296.202,661	18.875
2	341.302,796 296.202,661	3	342.096,477 296.165,264	794.562
3	342.096,477 296.165,264	4	342.097,03 296.174,697	9.449
4	342.097,03 296.174,697	5	342.097,64 296.184,104	9.427

Punct început	X / Y	Punct sfârșit	X / Y	Lungime segment (** (m)
5	342.097,64 296.184,104	1	341.303,386 296.221,527	795.135

** Lungimile segmentelor sunt determinate în planul de proiecție Stereo 70 și sunt rotunjite la 1 milimetru.

*** Distanța dintre puncte este formată din segmente cumulate ce sunt mai mici decât valoarea 1 milimetru.

**DATE DESPRE IMOBILUL NR. 3304**

Oficiul de Cadastru și Publicitate Imobiliară DOLJ
Biroul de Cadastru și Publicitate Imobiliară Craiova

A. Partea I. Descrierea imobilului

TEREN Extravilan

Adresa: Jud. Dolj, T14,P60

Nr. Crt	Nr cadastral Nr. topografic	Suprafața* (mp)	Observații / Referințe
A1		5.000	Sector cadastral:2 Teren neimprejmuit;

B. Partea II. Proprietari și acte

Inscrieri privitoare la dreptul de proprietate și alte drepturi reale		Referințe
/		
Act Administrativ nr. TDP1641-2188, din 16/02/1995 emis de CJSDPAT DOLJ;		
B1	Intabulare, drept de PROPRIETATE, dobandit prin Reconstituire, cota actuala 1/1, cota initiala 1/1 1) NEAGOE M ANDREI 2) TRANDAFIR C ION 3) NEAGOE M ILIE	A1

C. Partea III. SARCINI .


Inscrieri privind dezmembramintele dreptului de proprietate, drepturi reale de garanție și sarcini	Referințe
NU SUNT	

Anexa Nr. 1 La Partea I

Teren

Nr cadastral	Suprafața (mp)*	Observații / Referințe
	5.000	

* Suprafața este determinată în planul de proiecție Stereo 70.



Date referitoare la teren

Crt	Categorie folosință	Intravilan	Suprafața (mp)	Tarla	Parcelă	Nr. topo	Observații / Referințe
1	arabil	NU	5.000	14	60	-	

Lungime Segmente

1) Valorile lungimilor segmentelor sunt obținute din proiecție în plan.

Punct început	X / Y	Punct sfârșit	X / Y	Lungime segment (** (m)
1	341.302,796 296.202,661	2	341.302,599 296.196,37	6.294
2	341.302,599 296.196,37	3	342.096,109 296.158,981	794.39
3	342.096,109 296.158,981	4	342.096,477 296.165,264	6.294
4	342.096,477 296.165,264	1	341.302,796 296.202,661	794.562

** Lungimile segmentelor sunt determinate în planul de proiecție Stereo 70 și sunt rotunjite la 1 milimetru.

***** Distanţa dintre puncte este formată din segmente cumulate ce sunt mai mici decât valoarea 1 milimetru.**

**DATE DESPRE IMOBILUL NR. 3305**

Oficiul de Cadastru și Publicitate Imobiliară DOLJ
Biroul de Cadastru și Publicitate Imobiliară Craiova

A. Partea I. Descrierea imobilului

TEREN Extravilan

Adresa: Jud. Dolj, T14,P61

Nr. Crt	Nr cadastral Nr. topografic	Suprafața* (mp)	Observații / Referințe
A1	31424	19.269	Sector cadastral:2 Teren neimprejmuit;

B. Partea II. Proprietari și acte

Inscrieri privitoare la dreptul de proprietate și alte drepturi reale		Referințe
11780 / 04/02/2015		
Act Administrativ nr. TDP nr 2659-48330, din 10/03/1998 emis de COMISIA JUDETEANA DOLJ (CM nr. 3/15-01-2015 emis de BUDIANA IONUT;Contract de partaj voluntar aut nr. 144/15-01-2015 emis de BUDIANA IONUT;);		
B1	Intabulare, drept de PROPRIETATE, dobandit prin lesire Din Indiviziune, cota actuala 1/1, cota initiala 1/1	A1
	1) BAZAVAN GICA	
	<i>OBSERVATII: def Peliu Petre</i>	

C. Partea III. SARCINI .


Inscrieri privind dezmembramintele dreptului de proprietate, drepturi reale de garanție și sarcini	Referințe
NU SUNT	

Anexa Nr. 1 La Partea I

Teren

Nr cadastral	Suprafața (mp)*	Observații / Referințe
31424	19.269	

* Suprafața este determinată în planul de proiecție Stereo 70.



Date referitoare la teren

Crt	Categorie folosință	Intravilan	Suprafața (mp)	Tarla	Parcelă	Nr. topo	Observații / Referințe
1	arabil	NU	19.269	14	61	-	

Lungime Segmente

1) Valorile lungimilor segmentelor sunt obținute din proiecție în plan.

Punct început	X / Y	Punct sfârșit	X / Y	Lungime segment (** (m)
1	341.302,599 296.196,37	2	341.301,929 296.174,97	21.41
2	341.301,929 296.174,97	3	341.301,811 296.172,114	2.858
3	341.301,811 296.172,114	4	342.094,689 296.134,755	793.758
4	342.094,689 296.134,755	5	342.096,109 296.158,981	24.268
5	342.096,109 296.158,981	1	341.302,599 296.196,37	794.39

**** Lungimile segmentelor sunt determinate în planul de proiecție Stereo 70 și sunt rotunjite la 1 milimetru.**

***** Distanța dintre puncte este formată din segmente cumulate ce sunt mai mici decât valoarea 1 milimetru.**

**DATE DESPRE IMOBILUL NR. 3306**

Oficiul de Cadastru și Publicitate Imobiliară DOLJ
Biroul de Cadastru și Publicitate Imobiliară Craiova

A. Partea I. Descrierea imobilului

TEREN Extravilan

Adresa: Jud. Dolj, T14,P61/1

Nr. Crt	Nr cadastral Nr. topografic	Suprafața* (mp)	Observații / Referințe
A1	31425	17.281	Sector cadastral:2 Teren neimprejmuit;

B. Partea II. Proprietari și acte

Inscrieri privitoare la dreptul de proprietate și alte drepturi reale	Referințe
163156 / 25/10/2017	
Act Notarial nr. CONTRACT DE DONATIE AUT. NR. 4814, din 24/10/2017 emis de NP CANTAR ELENA;	
B1	A1
Intabulare, drept de PROPRIETATE, dobandit prin Conventie, cota actuala 1/1, cota initiala 1/1	
1) DINU DANA MARIA	

C. Partea III. SARCINI .


Inscrieri privind dezmembramintele dreptului de proprietate, drepturi reale de garanție și sarcini	Referințe
NU SUNT	

Anexa Nr. 1 La Partea I

Teren

Nr cadastral	Suprafața (mp)*	Observații / Referințe
31425	17.281	

* Suprafața este determinată în planul de proiecție Stereo 70.



Date referitoare la teren

Crt	Categorie folosință	Intravilan	Suprafața (mp)	Tarla	Parcelă	Nr. topo	Observații / Referințe
1	arabil	NU	17.281	14	61/1	-	

Lungime Segmente

1) Valorile lungimilor segmentelor sunt obținute din proiecție în plan.

Punct început	X / Y	Punct sfârșit	X / Y	Lungime segment (** (m)
1	341.301,811 296.172,114	2	341.300,916 296.150,355	21.777
2	341.300,916 296.150,355	3	342.093,415 296.113,014	793.378
3	342.093,415 296.113,014	4	342.094,689 296.134,755	21.778
4	342.094,689 296.134,755	1	341.301,811 296.172,114	793.758

** Lungimile segmentelor sunt determinate în planul de proiecție Stereo 70 și sunt rotunjite la 1 milimetru.

***** Distanţa dintre puncte este formată din segmente cumulate ce sunt mai mici decât valoarea 1 milimetru.**

**DATE DESPRE IMOBILUL NR. 3307**

Oficiul de Cadastru și Publicitate Imobiliară DOLJ
Biroul de Cadastru și Publicitate Imobiliară Craiova

A. Partea I. Descrierea imobilului

TEREN Extravilan

Adresa: Jud. Dolj, T14,P62

Nr. Crt	Nr cadastral Nr. topografic	Suprafața* (mp)	Observații / Referințe
A1		Din acte: 40.000 Masurata: 31.400	Sector cadastral:2 Teren neimprejmuit; Diferenta de suprafata se regaseste la ID-ul 3308

B. Partea II. Proprietari și acte

Inscrieri privitoare la dreptul de proprietate și alte drepturi reale		Referințe
/		
Act Administrativ nr. 2764-48356, din 13/03/2000 emis de CJSDPAT DOLJ;		
B1	Intabulare, drept de PROPRIETATE, dobandit prin Reconstituire, cota actuala 1/1, cota initiala 1/1 1) PÎRVAN D OLIMPIA 2) BALACI I IOANA	A1

C. Partea III. SARCINI .


Inscrieri privind dezmembramintele dreptului de proprietate, drepturi reale de garanție și sarcini	Referințe
NU SUNT	

Anexa Nr. 1 La Partea I

Teren

Nr cadastral	Suprafața (mp)*	Observații / Referințe
	Din acte: 40.000 Masurata: 31.400	Diferenta de suprafata se regaseste la ID-ul 3308

* Suprafața este determinată în planul de proiecție Stereo 70.



Date referitoare la teren

Crt	Categorie folosință	Intra vilan	Suprafața (mp)	Tarla	Parcelă	Nr. topo	Observații / Referințe
1	arabil	NU	31.400	14	62	-	

Lungime Segmente

1) Valorile lungimilor segmentelor sunt obținute din proiecție în plan.

Punct început	X / Y	Punct sfârșit	X / Y	Lungime segment (** (m)
1	341.300,916 296.150,355	2	341.299,287 296.110,793	39.596
2	341.299,287 296.110,793	3	342.091,099 296.073,485	792.69
3	342.091,099 296.073,485	4	342.093,415 296.113,014	39.597
4	342.093,415 296.113,014	1	341.300,916 296.150,355	793.378

**** Lungimile segmentelor sunt determinate în planul de proiecție Stereo 70 și sunt rotunjite la 1 milimetru.**

***** Distanța dintre puncte este formată din segmente cumulate ce sunt mai mici decât valoarea 1 milimetru.**

**DATE DESPRE IMOBILUL NR. 3308**

Oficiul de Cadastru și Publicitate Imobiliară DOLJ
Biroul de Cadastru și Publicitate Imobiliară Craiova

A. Partea I. Descrierea imobilului

TEREN Extravilan

Adresa: Jud. Dolj, T14,P62

Nr. Crt	Nr cadastral Nr. topografic	Suprafața* (mp)	Observații / Referințe
A1	34748	8.600	Sector cadastral:2 Teren neimprejmuit;

B. Partea II. Proprietari și acte

Inscrieri privitoare la dreptul de proprietate și alte drepturi reale		Referințe
5270 / 18/01/2017		
Hotarare Judecatoreasca nr. SENTINTA CIVILA NR.1082, din 26/05/2008 emis de JUDECATORIA CALAFAT;		
B1	Intabulare, drept de PROPRIETATE, dobandit prin Hotarare Judecatoreasca, cota actuala 1/1, cota initiala 1/1 1) SC EAST WAY SPEDITION SRL, CIF:13176107	A1
150540 / 28/07/2020		
Act Notarial nr. Contract de ipoteca aut nr.658, din 16/07/2020 emis de Marincas Eugen;		
B2	se noteaza interdictiile de intrainare, grevare , inchiriere, dezmembrare , comsare, restructurare, amenajare , demolare si construire 1) LIBRA INTERNET BANK SA, CIF:8119644	A1

C. Partea III. SARCINI


Inscrieri privind dezmembramintele dreptului de proprietate, drepturi reale de garanție și sarcini		Referințe
150540 / 28/07/2020		
Act Notarial nr. Contract de ipoteca aut nr.658, din 16/07/2020 emis de Marincas Eugen;		
C1	Intabulare, drept de IPOTECA, Valoare:7500000 RONsi celelalte obligatii de plata aferente creditului 1) LIBRA INTERNET BANK SA, CIF:8119644	A1

Anexa Nr. 1 La Partea I

Teren

Nr cadastral	Suprafața (mp)*	Observații / Referințe
34748	8.600	

* Suprafața este determinată în planul de proiecție Stereo 70.



Date referitoare la teren

Crt	Categorie folosință	Intravilan	Suprafața (mp)	Tarla	Parcelă	Nr. topo	Observații / Referințe
1	arabil	NU	8.600	14	62	-	

Lungime Segmente

1) Valorile lungimilor segmentelor sunt obținute din proiecție în plan.

Punct început	X / Y	Punct sfârșit	X / Y	Lungime segment (** (m)
1	341.299,287 296.110,793	2	341.298,884 296.101,005	9.796
2	341.298,884 296.101,005	3	341.298,836 296.099,952	1.054
3	341.298,836 296.099,952	4	342.090,464 296.062,652	792.506
4	342.090,464 296.062,652	5	342.091,099 296.073,485	10.852
5	342.091,099 296.073,485	1	341.299,287 296.110,793	792.69

**** Lungimile segmentelor sunt determinate în planul de proiecție Stereo 70 și sunt rotunjite la 1 milimetru.**

***** Distanța dintre puncte este formată din segmente cumulate ce sunt mai mici decât valoarea 1 milimetru.**

**DATE DESPRE IMOBILUL NR. 3309**

Oficiul de Cadastru și Publicitate Imobiliară DOLJ
Biroul de Cadastru și Publicitate Imobiliară Craiova

A. Partea I. Descrierea imobilului

TEREN Extravilan

Adresa: Jud. Dolj, T14,P62/1

Nr. Crt	Nr cadastral Nr. topografic	Suprafața* (mp)	Observații / Referințe
A1	31427	21.400	Sector cadastral:2 Teren neimprejmuit;

B. Partea II. Proprietari și acte

Inscrieri privitoare la dreptul de proprietate și alte drepturi reale		Referințe
109840 / 24/08/2016		
Hotarare Judecatoreasca nr. sentinta civila nr 1082 in dosar 710/201/2008, din 26/05/2008 emis de JUDECATORIA CALAFAT;		
B1	Intabulare, drept de PROPRIETATE, dobandit prin Hotarare Judecatoreasca, cota actuala 1/1, cota initiala 1/1 1) EAST WAY SPEDITION SRL , CIF:13176107	A1
147713 / 23/07/2020		
Act Notarial nr. 658, din 16/07/2020 emis de Marincas Eugen;		
B2	se noteaza interdictiile de instrainare, grevare, inchiriere, dezmembrare, comasare, restructurare, amenajare, construire, demolare 1) LIBRA INTERNET BANK SA , CIF:8119644	A1

C. Partea III. SARCINI


Inscrieri privind dezmembramintele dreptului de proprietate, drepturi reale de garanție și sarcini		Referințe
147713 / 23/07/2020		
Act Notarial nr. 658, din 16/07/2020 emis de Marincas Eugen;		
C1	Intabulare, drept de IPOTECA, Valoare:7500000 LEI si celelalte obligatii de plata aferente creditului 1) LIBRA INTERNET BANK SA , CIF:8119644	A1

Anexa Nr. 1 La Partea I

Teren

Nr cadastral	Suprafața (mp)*	Observații / Referințe
31427	21.400	

* Suprafața este determinată în planul de proiecție Stereo 70.



Date referitoare la teren

Crt	Categorie folosință	Intra vilan	Suprafața (mp)	Tarla	Parcelă	Nr. topo	Observații / Referințe
1	arabil	NU	21.400	14	62/1	-	

Lungime Segmente

1) Valorile lungimilor segmentelor sunt obținute din proiecție în plan.

Punct început	X / Y	Punct sfârșit	X / Y	Lungime segment (** (m)
1	341.298,836 296.099,952	2	341.297,615 296.072,972	27.008
2	341.297,615 296.072,972	3	342.089,041 296.035,682	792.304
3	342.089,041 296.035,682	4	342.089,785 296.051,063	15.399
4	342.089,785 296.051,063	5	342.090,464 296.062,652	11.609
5	342.090,464 296.062,652	1	341.298,836 296.099,952	792.506

**** Lungimile segmentelor sunt determinate în planul de proiecție Stereo 70 și sunt rotunjite la 1 milimetru.**

***** Distanța dintre puncte este formată din segmente cumulate ce sunt mai mici decât valoarea 1 milimetru.**

**DATE DESPRE IMOBILUL NR. 3310**

Oficiul de Cadastru și Publicitate Imobiliară DOLJ
Biroul de Cadastru și Publicitate Imobiliară Craiova

A. Partea I. Descrierea imobilului

TEREN Extravilan

Adresa: Jud. Dolj, T14,P64

Nr. Crt	Nr cadastral Nr. topografic	Suprafața* (mp)	Observații / Referințe
A1	34981	22.800	Sector cadastral:2 Teren neimprejmuit;

B. Partea II. Proprietari și acte

Inscrieri privitoare la dreptul de proprietate și alte drepturi reale		Referințe
78435 / 29/03/2021		
Act Administrativ nr. TDP NR 21551, din 18/02/2021 emis de CJ DOLJ;		
B1	Intabulare, drept de PROPRIETATE, dobandit prin Reconstituire, cota actuala 1/2, cota initiala 1/1 1) Ariton Iuliana-Liliana	A1
150502 / 15/06/2021		
Act Notarial nr. CM nr. 71, din 10/06/2021 emis de Mircia Elena;		
B2	Intabulare, drept de PROPRIETATE, dobandit prin Succesiune, cota actuala 1/4, cota initiala 1/4 1) NEAGOE RAZVAN CONSTANTIN	A1
B3	Intabulare, drept de PROPRIETATE, dobandit prin Succesiune, cota actuala 1/4, cota initiala 1/4 1) NEAGOE CATALIN MIHAI	A1

C. Partea III. SARCINI .


Inscrieri privind dezmembramintele dreptului de proprietate, drepturi reale de garanție și sarcini	Referințe
NU SUNT	

Anexa Nr. 1 La Partea I

Teren

Nr cadastral	Suprafața (mp)*	Observații / Referințe
34981	22.800	

* Suprafața este determinată în planul de proiecție Stereo 70.



Date referitoare la teren

Crt	Categorie folosință	Intra vilan	Suprafața (mp)	Tarla	Parcelă	Nr. topo	Observații / Referințe
1	arabil	NU	22.800	14	64	-	

Lungime Segmente

1) Valorile lungimilor segmentelor sunt obținute din proiecție în plan.

Punct început	X / Y	Punct sfârșit	X / Y	Lungime segment (** (m)
1	341.297,615 296.072,972	2	341.296,313 296.044,223	28.778
2	341.296,313 296.044,223	3	342.087,652 296.006,937	792.217
3	342.087,652 296.006,937	4	342.089,041 296.035,682	28.779
4	342.089,041 296.035,682	1	341.297,615 296.072,972	792.304

** Lungimile segmentelor sunt determinate în planul de proiecție Stereo 70 și sunt rotunjite la 1 milimetru.

***** Distanţa dintre puncte este formată din segmente cumulate ce sunt mai mici decât valoarea 1 milimetru.**

**DATE DESPRE IMOBILUL NR. 3311**

Oficiul de Cadastru și Publicitate Imobiliară DOLJ
Biroul de Cadastru și Publicitate Imobiliară Craiova

A. Partea I. Descrierea imobilului

TEREN Extravilan

Adresa: Jud. Dolj, T14,P65

Nr. Crt	Nr cadastral Nr. topografic	Suprafața* (mp)	Observații / Referințe
A1	31428	34.891	Sector cadastral:2 Teren neimprejmuit;

B. Partea II. Proprietari și acte

Inscrieri privitoare la dreptul de proprietate și alte drepturi reale		Referințe
83311 / 22/06/2016		
Hotarare Judecatoreasca nr. 1721, din 19/10/2009 emis de Judecatoria Calafat;		
B1	Intabulare, drept de PROPRIETATE, dobandit prin Hotarare Judecatoreasca, cota actuala 1/1, cota initiala 1/1 1) SC EAST WAY SPEDITION SRL, CIF:999999999999	A1
147714 / 23/07/2020		
Act Notarial nr. Contract de ipoteca 658, din 16/07/2020 emis de Marincas Eugen;		
B2	se noteaza interdictiile de instrainare, grevare cu sarcini, inchiriere, dezmembrare, alipire, construire, demolare, restructurare si amenajare 1) LIBRA INTERNET BANK SA, CIF:8119644	A1

C. Partea III. SARCINI


Inscrieri privind dezmembramintele dreptului de proprietate, drepturi reale de garanție și sarcini		Referințe
147714 / 23/07/2020		
Act Notarial nr. Contract de ipoteca 658, din 16/07/2020 emis de Marincas Eugen;		
C1	Intabulare, drept de IPOTECA, Valoare:7500000 RONPlus celelalte obligatii de plata aferente creditului 1) LIBRA INTERNET BANK SA, CIF:8119644	A1

Anexa Nr. 1 La Partea I

Teren

Nr cadastral	Suprafața (mp)*	Observații / Referințe
31428	34.891	

* Suprafața este determinată în planul de proiecție Stereo 70.



Date referitoare la teren

Crt	Categorie folosință	Intra vilan	Suprafața (mp)	Tarla	Parcelă	Nr. topo	Observații / Referințe
1	arabil	NU	34.891	14	65	-	

Lungime Segmente

1) Valorile lungimilor segmentelor sunt obținute din proiecție în plan.

Punct început	X / Y	Punct sfârșit	X / Y	Lungime segment (** (m)
1	341.296,313 296.044,223	2	341.294,32 296.000,222	44.046
2	341.294,32 296.000,222	3	342.085,526 295.962,942	792.084
3	342.085,526 295.962,942	4	342.087,652 296.006,937	44.046
4	342.087,652 296.006,937	1	341.296,313 296.044,223	792.217

** Lungimile segmentelor sunt determinate în planul de proiecție Stereo 70 și sunt rotunjite la 1 milimetru.

***** Distanţa dintre puncte este formată din segmente cumulate ce sunt mai mici decât valoarea 1 milimetru.**

**DATE DESPRE IMOBILUL NR. 3312**

Oficiul de Cadastru și Publicitate Imobiliară DOLJ
Biroul de Cadastru și Publicitate Imobiliară Craiova

A. Partea I. Descrierea imobilului

TEREN Extravilan

Adresa: Jud. Dolj, T14,P66

Nr. Crt	Nr cadastral Nr. topografic	Suprafața* (mp)	Observații / Referințe
A1	31429	26.623	Sector cadastral:2 Teren neimprejmuit;

B. Partea II. Proprietari și acte

Inscrieri privitoare la dreptul de proprietate și alte drepturi reale		Referințe
169452 / 07/12/2016		
Act Notarial nr. CM NR 55, din 08/07/2016 emis de NP CATANOIU GEORGETA;		
B1	Intabulare, drept de PROPRIETATE, dobandit prin Succesiune, cota actuala 1/8, cota initiala 1/8 1) ȚENEA ANGELA <i>OBSERVATII: def. Tenea Constantin</i>	A1
Act Notarial nr. Contract de intretinere aut nr.1369, din 25/06/1998 emis de NP CERNOBAI EMIL;		
B2	Intabulare, drept de PROPRIETATE, dobandit prin Conventie, cota actuala 1/2, cota initiala 1/2 1) ȚENEA ANGELA	A1
Act Notarial nr. CM NR 55, din 08/07/2016 emis de NP CATANOIU GEORGETA;		
B3	Intabulare, drept de PROPRIETATE, dobandit prin Succesiune, cota actuala 3/8, cota initiala 3/8 1) POPESCU RAMONA-LIVIA <i>OBSERVATII: def. Tenea Constantin</i>	A1

C. Partea III. SARCINI .


Inscrieri privind dezmembramintele dreptului de proprietate, drepturi reale de garanție și sarcini	Referințe
NU SUNT	

Anexa Nr. 1 La Partea I

Teren

Nr cadastral	Suprafața (mp)*	Observații / Referințe
31429	26.623	

* Suprafața este determinată în planul de proiecție Stereo 70.



Date referitoare la teren

Crt	Categorie folosință	Intra vilan	Suprafața (mp)	Tarla	Parcelă	Nr. topo	Observații / Referințe
1	arabil	NU	26.623	14	66	-	

Lungime Segmente

1) Valorile lungimilor segmentelor sunt obținute din proiecție în plan.

Punct început	X / Y	Punct sfârșit	X / Y	Lungime segment (** (m)
1	341.294,32 296.000,222	2	341.294,317 296.000,143	0.079
2	341.294,317 296.000,143	3	341.293,014 295.966,628	33.54
3	341.293,014 295.966,628	4	342.083,903 295.929,363	791.766
4	342.083,903 295.929,363	5	342.085,526 295.962,942	33.618
5	342.085,526 295.962,942	1	341.294,32 296.000,222	792.084

**** Lungimile segmentelor sunt determinate în planul de proiecție Stereo 70 și sunt rotunjite la 1 milimetru.**

***** Distanța dintre puncte este formată din segmente cumulate ce sunt mai mici decât valoarea 1 milimetru.**

**DATE DESPRE IMOBILUL NR. 3313**

Oficiul de Cadastru și Publicitate Imobiliară DOLJ
Biroul de Cadastru și Publicitate Imobiliară Craiova

A. Partea I. Descrierea imobilului

TEREN Extravilan

Adresa: Jud. Dolj, T14,P67

Nr. Crt	Nr cadastral Nr. topografic	Suprafața* (mp)	Observații / Referințe
A1		13.881	Sector cadastral:2 Teren neimprejmuit;

B. Partea II. Proprietari și acte

Inscrieri privitoare la dreptul de proprietate și alte drepturi reale		Referințe
/		
Act Administrativ nr. TDP1507-48474, din 31/01/1995 emis de CJSDPAT DOLJ;		
B1	Intabulare, drept de PROPRIETATE, dobandit prin Reconstituire, cota actuala 1/1, cota initiala 1/1 1) TENEVA V GHEORGHE	A1

C. Partea III. SARCINI .


Inscrieri privind dezmembramintele dreptului de proprietate, drepturi reale de garanție și sarcini	Referințe
NU SUNT	

Anexa Nr. 1 La Partea I

Teren

Nr cadastral	Suprafața (mp)*	Observații / Referințe
	13.881	

* Suprafața este determinată în planul de proiecție Stereo 70.



Date referitoare la teren

Crt	Categorie folosință	Intra vilan	Suprafața (mp)	Tarla	Parcelă	Nr. topo	Observații / Referințe
1	arabil	NU	13.881	14	67	-	

Lungime Segmente

1) Valorile lungimilor segmentelor sunt obținute din proiecție în plan.

Punct început	X / Y	Punct sfârșit	X / Y	Lungime segment (** (m)
1	341.293,014 295.966,628	2	341.292,333 295.949,108	17.533
2	341.292,333 295.949,108	3	341.409,128 295.943,604	116.925
3	341.409,128 295.943,604	4	342.083,116 295.911,848	674.736
4	342.083,116 295.911,848	5	342.083,358 295.918,081	6.238
5	342.083,358 295.918,081	6	342.083,903 295.929,363	11.295

Punct început	X / Y	Punct sfârșit	X / Y	Lungime segment (** (m)
6	342.083,903 295.929,363	1	341.293,014 295.966,628	791.766

** Lungimile segmentelor sunt determinate în planul de proiecție Stereo 70 și sunt rotunjite la 1 milimetru.

*** Distanța dintre puncte este formată din segmente cumulate ce sunt mai mici decât valoarea 1 milimetru.

**DATE DESPRE IMOBILUL NR. 3314**

Oficiul de Cadastru și Publicitate Imobiliară DOLJ
Biroul de Cadastru și Publicitate Imobiliară Craiova

A. Partea I. Descrierea imobilului

TEREN Extravilan

Adresa: Jud. Dolj, T14,P68

Nr. Crt	Nr cadastral Nr. topografic	Suprafața* (mp)	Observații / Referințe
A1		13.368	Sector cadastral:2 Teren neimprejmuit;

B. Partea II. Proprietari și acte

Inscrieri privitoare la dreptul de proprietate și alte drepturi reale		Referințe
/		
Act Administrativ nr. TDP183-58803, din 19/07/1993 emis de CJSDPAT DOLJ;		
B1	Intabulare, drept de PROPRIETATE, dobandit prin Reconstituire, cota actuala 1/1, cota initiala 1/1	A1
	1) ȚENEA GH ELENA 2) DELIU GH ANA	

C. Partea III. SARCINI .


Inscrieri privind dezmembramintele dreptului de proprietate, drepturi reale de garanție și sarcini	Referințe
NU SUNT	

Anexa Nr. 1 La Partea I

Teren

Nr cadastral	Suprafața (mp)*	Observații / Referințe
	13.368	

* Suprafața este determinată în planul de proiecție Stereo 70.



Date referitoare la teren

Crt	Categorie folosință	Intramilan	Suprafața (mp)	Tarla	Parcelă	Nr. topo	Observații / Referințe
1	arabil	NU	13.368	14	68	-	

Lungime Segmente

1) Valorile lungimilor segmentelor sunt obținute din proiecție în plan.

Punct început	X / Y	Punct sfârșit	X / Y	Lungime segment (** (m)
1	341.292,333 295.949,108	2	341.291,677 295.932,234	16.887
2	341.291,677 295.932,234	3	342.082,461 295.894,974	791.661
3	342.082,461 295.894,974	4	342.083,116 295.911,848	16.887
4	342.083,116 295.911,848	5	341.409,128 295.943,604	674.736
5	341.409,128 295.943,604	1	341.292,333 295.949,108	116.925

**** Lungimile segmentelor sunt determinate în planul de proiecție Stereo 70 și sunt rotunjite la 1 milimetru.**

***** Distanța dintre puncte este formată din segmente cumulate ce sunt mai mici decât valoarea 1 milimetru.**

**DATE DESPRE IMOBILUL NR. 3315**

Oficiul de Cadastru și Publicitate Imobiliară DOLJ
Biroul de Cadastru și Publicitate Imobiliară Craiova

A. Partea I. Descrierea imobilului

TEREN Extravilan

Adresa: Jud. Dolj, T14,P69

Nr. Crt	Nr cadastral Nr. topografic	Suprafața* (mp)	Observații / Referințe
A1		16.742	Sector cadastral:2 Teren neimprejmuit;

B. Partea II. Proprietari și acte

Inscrieri privitoare la dreptul de proprietate și alte drepturi reale	Referințe
/	
Act Notarial nr. CM 253, din 11/08/2015 emis de BNP Budiană Ionuț-Răzvan;	
B1	A1
Intabulare, drept de PROPRIETATE, dobandit prin Succesiune, cota actuala 1/1, cota initiala 1/1 1) VOICAN PAULA	

C. Partea III. SARCINI .


Inscrieri privind dezmembramintele dreptului de proprietate, drepturi reale de garanție și sarcini	Referințe
NU SUNT	

Anexa Nr. 1 La Partea I

Teren

Nr cadastral	Suprafața (mp)*	Observații / Referințe
	16.742	

* Suprafața este determinată în planul de proiecție Stereo 70.



Date referitoare la teren

Crt	Categorie folosință	Intravilan	Suprafața (mp)	Tarla	Parcelă	Nr. topo	Observații / Referințe
1	arabil	NU	16.742	14	69	-	

Lungime Segmente

1) Valorile lungimilor segmentelor sunt obținute din proiecție în plan.

Punct început	X / Y	Punct sfârșit	X / Y	Lungime segment (** (m)
1	341.291,677 295.932,234	2	341.290,856 295.911,101	21.149
2	341.290,856 295.911,101	3	342.081,642 295.873,841	791.663
3	342.081,642 295.873,841	4	342.082,461 295.894,974	21.149
4	342.082,461 295.894,974	1	341.291,677 295.932,234	791.661

** Lungimile segmentelor sunt determinate în planul de proiecție Stereo 70 și sunt rotunjite la 1 milimetru.

***** Distanţa dintre puncte este formată din segmente cumulate ce sunt mai mici decât valoarea 1 milimetru.**

**DATE DESPRE IMOBILUL NR. 3316**

Oficiul de Cadastru și Publicitate Imobiliară DOLJ
Biroul de Cadastru și Publicitate Imobiliară Craiova

A. Partea I. Descrierea imobilului

TEREN Extravilan

Adresa: Jud. Dolj, T14,P70

Nr. Crt	Nr cadastral Nr. topografic	Suprafața* (mp)	Observații / Referințe
A1	31433	7.411	Sector cadastral:2 Teren neimprejmuit;

B. Partea II. Proprietari și acte

Inscrieri privitoare la dreptul de proprietate și alte drepturi reale	Referințe
285375 / 06/12/2021	
Act Notarial nr. ACT PARTAJ VOLUNTAR AUT NR 1021, din 09/09/2009 emis de NP FLOREA GRIGORIE;	
B1	A1
Intabulare, drept de PROPRIETATE, dobandit prin Conventie, cota actuala 1/1, cota initiala 1/1	
1) Gogoneata Eugen	

C. Partea III. SARCINI .


Inscrieri privind dezmembramintele dreptului de proprietate, drepturi reale de garanție și sarcini	Referințe
NU SUNT	

Anexa Nr. 1 La Partea I

Teren

Nr cadastral	Suprafaţa (mp)*	Observații / Referințe
31433	7.411	

* Suprafața este determinată în planul de proiecție Stereo 70.



Date referitoare la teren

Crt	Categorie folosință	Intra vilan	Suprafața (mp)	Tarla	Parcelă	Nr. topo	Observații / Referințe
1	arabil	NU	7.411	14	70	-	

Lungime Segmente

1) Valorile lungimilor segmentelor sunt obținute din proiecție în plan.

Punct început	X / Y	Punct sfârșit	X / Y	Lungime segment (** (m)
1	341.290,856 295.911,101	2	341.290,492 295.901,747	9.361
2	341.290,492 295.901,747	3	342.081,279 295.864,486	791.664
3	342.081,279 295.864,486	4	342.081,642 295.873,841	9.362
4	342.081,642 295.873,841	1	341.290,856 295.911,101	791.663

** Lungimile segmentelor sunt determinate în planul de proiecție Stereo 70 și sunt rotunjite la 1 milimetru.

***** Distanţa dintre puncte este formată din segmente cumulate ce sunt mai mici decât valoarea 1 milimetru.**

**DATE DESPRE IMOBILUL NR. 3317**

Oficiul de Cadastru și Publicitate Imobiliară DOLJ
Biroul de Cadastru și Publicitate Imobiliară Craiova

A. Partea I. Descrierea imobilului

TEREN Extravilan

Adresa: Jud. Dolj, T14,P11

Nr. Crt	Nr cadastral Nr. topografic	Suprafața* (mp)	Observații / Referințe
A1		13.635	Sector cadastral:2 Teren neimprejmuit;

B. Partea II. Proprietari și acte

Inscrieri privitoare la dreptul de proprietate și alte drepturi reale	Referințe
/	
Act Notarial nr. Certificat suplimentar de mostenitor 105, din 02/11/2021 emis de BNP Lazăr Tamara Elena;	
B1	A1
Intabulare, drept de PROPRIETATE, dobandit prin Succesiune, cota actuala 1/1, cota initiala 1/1 1) BURSUC EMILIAN-EDUARD	

C. Partea III. SARCINI .


Inscrieri privind dezmembramintele dreptului de proprietate, drepturi reale de garanție și sarcini	Referințe
NU SUNT	

Anexa Nr. 1 La Partea I

Teren

Nr cadastral	Suprafața (mp)*	Observații / Referințe
	13.635	

* Suprafața este determinată în planul de proiecție Stereo 70.



Date referitoare la teren

Crt	Categorie folosință	Intravilan	Suprafața (mp)	Tarla	Parcelă	Nr. topo	Observații / Referințe
1	arabil	NU	13.635	14	11	-	

Lungime Segmente

1) Valorile lungimilor segmentelor sunt obținute din proiecție în plan.

Punct început	X / Y	Punct sfârșit	X / Y	Lungime segment (** (m)
1	341.290,492 295.901,747	2	341.290,13 295.892,43	9.324
2	341.290,13 295.892,43	3	341.289,662 295.884,544	7.9
3	341.289,662 295.884,544	4	342.080,611 295.847,276	791.827
4	342.080,611 295.847,276	5	342.081,279 295.864,486	17.223
5	342.081,279 295.864,486	1	341.290,492 295.901,747	791.664

**** Lungimile segmentelor sunt determinate în planul de proiecție Stereo 70 și sunt rotunjite la 1 milimetru.**

***** Distanța dintre puncte este formată din segmente cumulate ce sunt mai mici decât valoarea 1 milimetru.**

**DATE DESPRE IMOBILUL NR. 3318**

Oficiul de Cadastru și Publicitate Imobiliară DOLJ
Biroul de Cadastru și Publicitate Imobiliară Craiova

A. Partea I. Descrierea imobilului

TEREN Extravilan

Adresa: Jud. Dolj, T14,P72

Nr. Crt	Nr cadastral Nr. topografic	Suprafața* (mp)	Observații / Referințe
A1	31435	7.636	Sector cadastral:2 Teren neimprejmuit;

B. Partea II. Proprietari și acte

Inscrieri privitoare la dreptul de proprietate și alte drepturi reale		Referințe
69817 / 23/05/2016		
Act Notarial nr. contract de vanzare nr 1549, din 17/05/2016 emis de BUDIANA IONUT RAZVAN;		
B1	Intabulare, drept de PROPRIETATE, dobandit prin Conventie, cota actuala 1/1, cota initiala 1/1 1) SOCIETATEA EAST WAY SPEDITION SRL, CIF:99999999999999	A1
147715 / 23/07/2020		
Act Notarial nr. Contract de ipoteca aut. nr. 658, din 16/07/2020 emis de NP Marincas Eugen;		
B2	Se noteaza interdictiile de instrainare, grevare , inchiriere, dezmembrare, comasare, restructurare , amenajare, construire, demolare , in favoarea lui 1) LIBRA INTERNET BANK SA, CIF:8119644	A1

C. Partea III. SARCINI


Inscrieri privind dezmembramintele dreptului de proprietate, drepturi reale de garanție și sarcini		Referințe
147715 / 23/07/2020		
Act Notarial nr. Contract de ipoteca aut. nr. 658, din 16/07/2020 emis de NP Marincas Eugen;		
C1	Intabulare, drept de IPOTECA, Valoare:7500000 RONsi celelalte obligatii de plata aferente creditului 1) LIBRA INTERNET BANK SA, CIF:8119644	A1

Anexa Nr. 1 La Partea I

Teren

Nr cadastral	Suprafața (mp)*	Observații / Referințe
31435	7.636	

* Suprafața este determinată în planul de proiecție Stereo 70.



Date referitoare la teren

Crt	Categorie folosință	Intra vilan	Suprafața (mp)	Tarla	Parcelă	Nr. topo	Observații / Referințe
1	arabil	NU	7.636	14	72	-	

Lungime Segmente

1) Valorile lungimilor segmentelor sunt obținute din proiecție în plan.

Punct început	X / Y	Punct sfârșit	X / Y	Lungime segment (** (m)
1	341.289,662 295.884,544	2	341.289,09 295.874,918	9.643
2	341.289,09 295.874,918	3	342.080,237 295.837,641	792.025
3	342.080,237 295.837,641	4	342.080,611 295.847,276	9.642
4	342.080,611 295.847,276	1	341.289,662 295.884,544	791.827

** Lungimile segmentelor sunt determinate în planul de proiecție Stereo 70 și sunt rotunjite la 1 milimetru.

***** Distanţa dintre puncte este formată din segmente cumulate ce sunt mai mici decât valoarea 1 milimetru.**

**DATE DESPRE IMOBILUL NR. 3319**

Oficiul de Cadastru și Publicitate Imobiliară DOLJ
Biroul de Cadastru și Publicitate Imobiliară Craiova

A. Partea I. Descrierea imobilului

TEREN Extravilan

Adresa: Jud. Dolj, T14,P13

Nr. Crt	Nr cadastral Nr. topografic	Suprafața* (mp)	Observații / Referințe
A1	31436	12.713	Sector cadastral:2 Teren neimprejmuit;

B. Partea II. Proprietari și acte

Inscrieri privitoare la dreptul de proprietate și alte drepturi reale	Referințe
213303 / 02/09/2021	
Act Notarial nr. contract de vanzare aut nr 766, din 01/09/2021 emis de NP Papa Eugenia;	
B1	A1
Intabulare, drept de PROPRIETATE, dobandit prin Conventie, cota actuala 1/1, cota initiala 1/1	
1) AGRICOLA EAST WAY DISTRIBUTION SRL, CIF:30699963	

C. Partea III. SARCINI .


Inscrieri privind dezmembramintele dreptului de proprietate, drepturi reale de garanție și sarcini	Referințe
NU SUNT	

Anexa Nr. 1 La Partea I

Teren

Nr cadastral	Suprafața (mp)*	Observații / Referințe
31436	12.713	

* Suprafața este determinată în planul de proiecție Stereo 70.



Date referitoare la teren

Crt	Categorie folosință	Intravilan	Suprafața (mp)	Tarla	Parcelă	Nr. topo	Observații / Referințe
1	arabil	NU	12.713	14	13	-	

Lungime Segmente

1) Valorile lungimilor segmentelor sunt obținute din proiecție în plan.

Punct început	X / Y	Punct sfârșit	X / Y	Lungime segment (** (m)
1	341.289,09 295.874,918	2	341.288,138 295.858,897	16.049
2	341.288,138 295.858,897	3	342.079,615 295.821,605	792.355
3	342.079,615 295.821,605	4	342.080,237 295.837,641	16.048
4	342.080,237 295.837,641	1	341.289,09 295.874,918	792.025

** Lungimile segmentelor sunt determinate în planul de proiecție Stereo 70 și sunt rotunjite la 1 milimetru.

***** Distanţa dintre puncte este formată din segmente cumulate ce sunt mai mici decât valoarea 1 milimetru.**

**DATE DESPRE IMOBILUL NR. 3320**

Oficiul de Cadastru și Publicitate Imobiliară DOLJ
Biroul de Cadastru și Publicitate Imobiliară Craiova

A. Partea I. Descrierea imobilului

TEREN Extravilan

Nr. CF vechi:25
Nr. cadastral vechi:42

Adresa: Jud. Dolj, T14,P74

Nr. Crt	Nr cadastral Nr. topografic	Suprafața* (mp)	Observații / Referințe
A1	36314	Din acte: 10.504 Masurata: 10.586	Sector cadastral:2 Teren neimprejmuit;

B. Partea II. Proprietari și acte

Inscrieri privitoare la dreptul de proprietate și alte drepturi reale	Referințe
299 / 27/06/2000	
Act Notarial nr. 1681, din 26/06/2000 emis de NP Stoenescu F.;	
B1	A1
Intabulare, drept de PROPRIETATE, dobandit prin Conventie, cota actuala 1/1, cota initiala 1/1	
1) DOMUTA COSMIN SANDU	
2) DOMUTA ARSENIE CARMEN	

C. Partea III. SARCINI .


Inscrieri privind dezmembramintele dreptului de proprietate, drepturi reale de garanție și sarcini	Referințe
NU SUNT	

Anexa Nr. 1 La Partea I

Teren

Nr cadastral	Suprafața (mp)*	Observații / Referințe
36314	Din acte: 10.504 Masurata: 10.586	

* Suprafața este determinată în planul de proiecție Stereo 70.



Date referitoare la teren

Crt	Categorie folosință	Intravilan	Suprafața (mp)	Tarla	Parcelă	Nr. topo	Observații / Referințe
1	arabil	NU	10.586	14	74	-	

Lungime Segmente

1) Valorile lungimilor segmentelor sunt obținute din proiecție în plan.

Punct început	X / Y	Punct sfârșit	X / Y	Lungime segment (** (m)
1	342.079,615 295.821,605	2	341.288,138 295.858,897	792.355
2	341.288,138 295.858,897	3	341.287,346 295.845,562	13.358
3	341.287,346 295.845,562	4	342.079,098 295.808,256	792.63
4	342.079,098 295.808,256	1	342.079,615 295.821,605	13.359

**** Lungimile segmentelor sunt determinate în planul de proiecție Stereo 70 și sunt rotunjite la 1 milimetru.**

***** Distanța dintre puncte este formată din segmente cumulate ce sunt mai mici decât valoarea 1 milimetru.**

**DATE DESPRE IMOBILUL NR. 3321**

Oficiul de Cadastru și Publicitate Imobiliară DOLJ
Biroul de Cadastru și Publicitate Imobiliară Craiova

A. Partea I. Descrierea imobilului

TEREN Extravilan

Adresa: Jud. Dolj, T14,P15

Nr. Crt	Nr cadastral Nr. topografic	Suprafața* (mp)	Observații / Referințe
A1		6.091	Sector cadastral:2 Teren neimprejmuit;

B. Partea II. Proprietari și acte

Inscrieri privitoare la dreptul de proprietate și alte drepturi reale	Referințe
/	
Act Administrativ nr. TDP766-59060, din 03/02/1994 emis de CJSDPAT DOLJ;	
B1	A1
Intabulare, drept de PROPRIETATE, dobandit prin Reconstituire, cota actuala 1/1, cota initiala 1/1	
1) DOBRE ST LAZĂR	

C. Partea III. SARCINI .


Inscrieri privind dezmembramintele dreptului de proprietate, drepturi reale de garanție și sarcini	Referințe
NU SUNT	

Anexa Nr. 1 La Partea I

Teren

Nr cadastral	Suprafața (mp)*	Observații / Referințe
	6.091	

* Suprafața este determinată în planul de proiecție Stereo 70.



Date referitoare la teren

Crt	Categorie folosință	Intravilan	Suprafața (mp)	Tarla	Parcelă	Nr. topo	Observații / Referințe
1	arabil	NU	6.091	14	15	-	

Lungime Segmente

1) Valorile lungimilor segmentelor sunt obținute din proiecție în plan.

Punct început	X / Y	Punct sfârșit	X / Y	Lungime segment (** (m)
1	341.287,346 295.845,562	2	341.286,891 295.837,891	7.684
2	341.286,891 295.837,891	3	342.078,8 295.800,578	792.788
3	342.078,8 295.800,578	4	342.079,098 295.808,256	7.684
4	342.079,098 295.808,256	1	341.287,346 295.845,562	792.63

** Lungimile segmentelor sunt determinate în planul de proiecție Stereo 70 și sunt rotunjite la 1 milimetru.

***** Distanţa dintre puncte este formată din segmente cumulate ce sunt mai mici decât valoarea 1 milimetru.**

**DATE DESPRE IMOBILUL NR. 3322**

Oficiul de Cadastru și Publicitate Imobiliară DOLJ
Biroul de Cadastru și Publicitate Imobiliară Craiova

A. Partea I. Descrierea imobilului

TEREN Extravilan

Adresa: Jud. Dolj, T14,P15/1

Nr. Crt	Nr cadastral Nr. topografic	Suprafața* (mp)	Observații / Referințe
A1		7.583	Sector cadastral:2 Teren neimprejmuit;

B. Partea II. Proprietari și acte

Inscrieri privitoare la dreptul de proprietate și alte drepturi reale	Referințe
/	
Act Administrativ nr. TDP669-15010, din 15/02/1994 emis de CJSDPAT DOLJ;	
B1	A1
Intabulare, drept de PROPRIETATE, dobandit prin Reconstituire, cota actuala 1/1, cota initiala 1/1	
1) DOBRE ST STELIAN	

C. Partea III. SARCINI .


Inscrieri privind dezmembramintele dreptului de proprietate, drepturi reale de garanție și sarcini	Referințe
NU SUNT	

Anexa Nr. 1 La Partea I

Teren

Nr cadastral	Suprafața (mp)*	Observații / Referințe
	7.583	

* Suprafața este determinată în planul de proiecție Stereo 70.



Date referitoare la teren

Crt	Categorie folosință	Intravilan	Suprafața (mp)	Tarla	Parcelă	Nr. topo	Observații / Referințe
1	arabil	NU	7.583	14	15/1	-	

Lungime Segmente

1) Valorile lungimilor segmentelor sunt obținute din proiecție în plan.

Punct început	X / Y	Punct sfârșit	X / Y	Lungime segment (** (m)
1	341.286,891 295.837,891	2	341.286,324 295.828,344	9.564
2	341.286,324 295.828,344	3	342.078,429 295.791,021	792.984
3	342.078,429 295.791,021	4	342.078,8 295.800,578	9.564
4	342.078,8 295.800,578	1	341.286,891 295.837,891	792.788

** Lungimile segmentelor sunt determinate în planul de proiecție Stereo 70 și sunt rotunjite la 1 milimetru.

***** Distanţa dintre puncte este formată din segmente cumulate ce sunt mai mici decât valoarea 1 milimetru.**

**DATE DESPRE IMOBILUL NR. 3323**

Oficiul de Cadastru și Publicitate Imobiliară DOLJ
Biroul de Cadastru și Publicitate Imobiliară Craiova

A. Partea I. Descrierea imobilului

TEREN Extravilan

Nr. CF vechi:334
Nr. cadastral vechi:511

Adresa: Jud. Dolj, T14,P16

Nr. Crt	Nr cadastral Nr. topografic	Suprafața* (mp)	Observații / Referințe
A1	33390	10.500	Sector cadastral:2 Teren neimprejmuit;

B. Partea II. Proprietari și acte

Inscrieri privitoare la dreptul de proprietate și alte drepturi reale		Referințe
62633 / 18/08/2008		
Hotarare Judecatoreasca nr. 2003/2007, din 01/01/2007 emis de Judecatoria Calafat (dosar nr 2496/201/2007);		
B1	Intabulare, drept de PROPRIETATE, dobandit prin Hotarare Judecatoreasca, cota actuala 1/1, cota initiala 1/1 1) SC EAST WAY SPEDITION SRL, CIF:9999999999999 <i>OBSERVATII: (provenita din conversia CF 334)</i>	A1
149405 / 27/07/2020		
Act Notarial nr. contract de ipoteca aut nr 658, din 16/07/2020 emis de NP Marincas Eugen;		
B2	se noteaza interdictiile de instrainare, grevare, inchiriere, dezmembrare, comasare, restructurare, amenajare, construire si demolare in favoarea 1) LIBRA INTERNET BANK SA, CIF:8119644	A1

C. Partea III. SARCINI

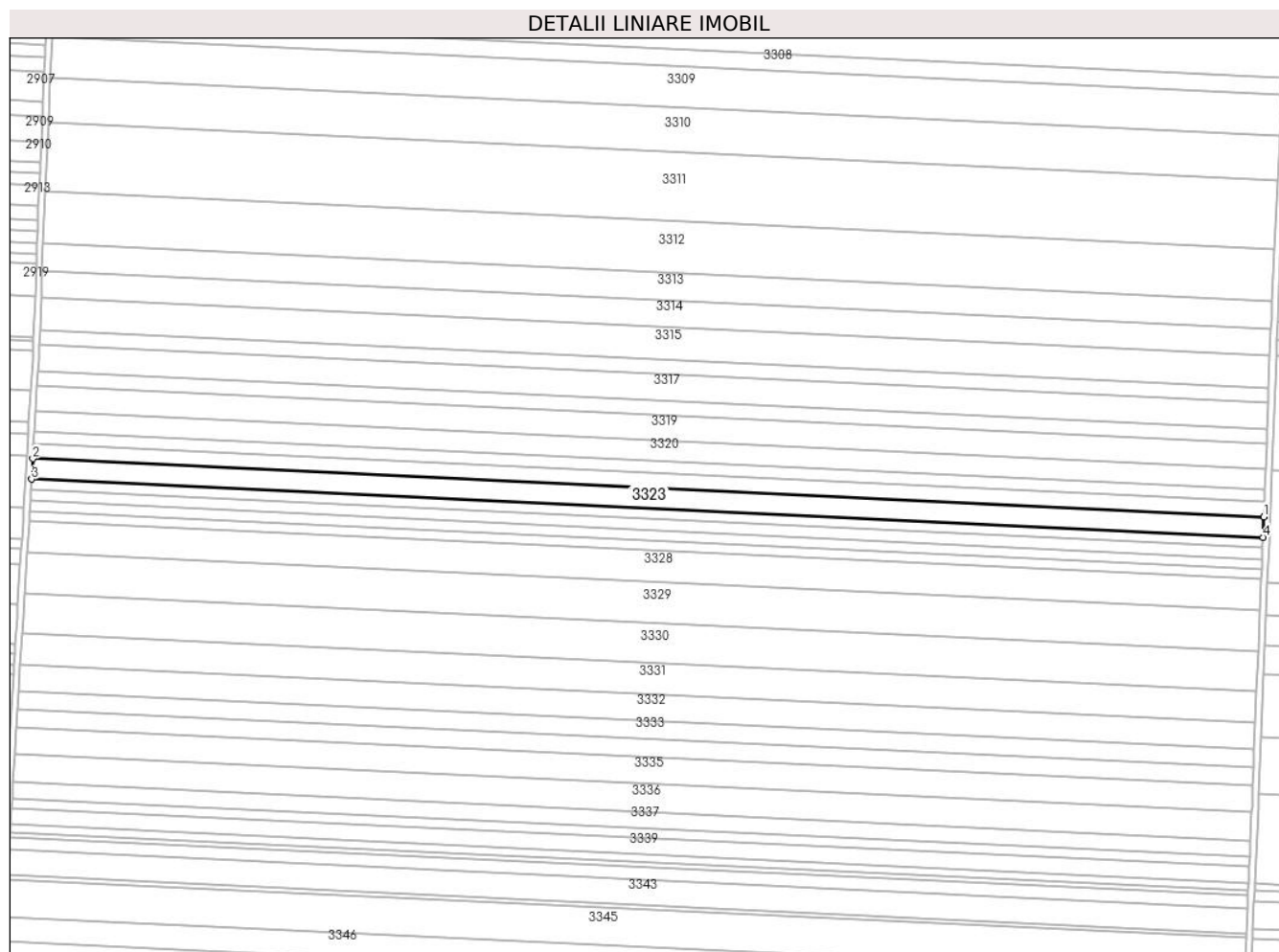
Inscrieri privind dezmembramintele dreptului de proprietate, drepturi reale de garanție și sarcini		Referințe
149405 / 27/07/2020		
Act Notarial nr. contract de ipoteca aut nr 658, din 16/07/2020 emis de NP Marincas Eugen;		
C1	Intabulare, drept de IPOTECA, Valoare:7500000 RONsi celelalte obligatii de plata aferente creditului 1) LIBRA INTERNET BANK SA, CIF:8119644	A1

Anexa Nr. 1 La Partea I

Teren

Nr cadastral	Suprafața (mp)*	Observații / Referințe
33390	10.500	

* Suprafața este determinată în planul de proiecție Stereo 70.



Date referitoare la teren

Crt	Categorie folosință	Intravilan	Suprafața (mp)	Tarla	Parcelă	Nr. topo	Observații / Referințe
1	arabil	NU	10.500	14	16	-	

Lungime Segmente

1) Valorile lungimilor segmentelor sunt obținute din proiecție în plan.

Punct început	X / Y	Punct sfârșit	X / Y	Lungime segment (** (m)
1	342.078,429 295.791,021	2	341.286,324 295.828,344	792.984
2	341.286,324 295.828,344	3	341.285,539 295.815,127	13.24
3	341.285,539 295.815,127	4	342.077,916 295.777,792	793.256
4	342.077,916 295.777,792	1	342.078,429 295.791,021	13.239

** Lungimile segmentelor sunt determinate în planul de proiecție Stereo 70 și sunt rotunjite la 1 milimetru.

***** Distanţa dintre puncte este formată din segmente cumulate ce sunt mai mici decât valoarea 1 milimetru.**

**DATE DESPRE IMOBILUL NR. 3324**

Oficiul de Cadastru și Publicitate Imobiliară DOLJ
Biroul de Cadastru și Publicitate Imobiliară Craiova

A. Partea I. Descrierea imobilului

TEREN Extravilan

Adresa: Jud. Dolj, T14,P78

Nr. Crt	Nr cadastral Nr. topografic	Suprafața* (mp)	Observații / Referințe
A1	31441	5.000	Sector cadastral:2 Teren neimprejmuit;

B. Partea II. Proprietari și acte

Inscrieri privitoare la dreptul de proprietate și alte drepturi reale		Referințe
18171 / 28/02/2013		
Hotarare Judecatoreasca nr. Sentinta civila nr. 433, din 21/03/2011 emis de JUDECATORIA CALAFAT (TDP nr. 1556-48474/01.02.1995, Adresa nr. 3531/26.02.2013 emisa de Primaria Comunei Cetate .);		
B1	Intabulare, drept de PROPRIETATE, dobandit prin Hotarare Judecatoreasca, cota actuala 1/1, cota initiala 1/1 1) SGAIBA ION	A1

C. Partea III. SARCINI .

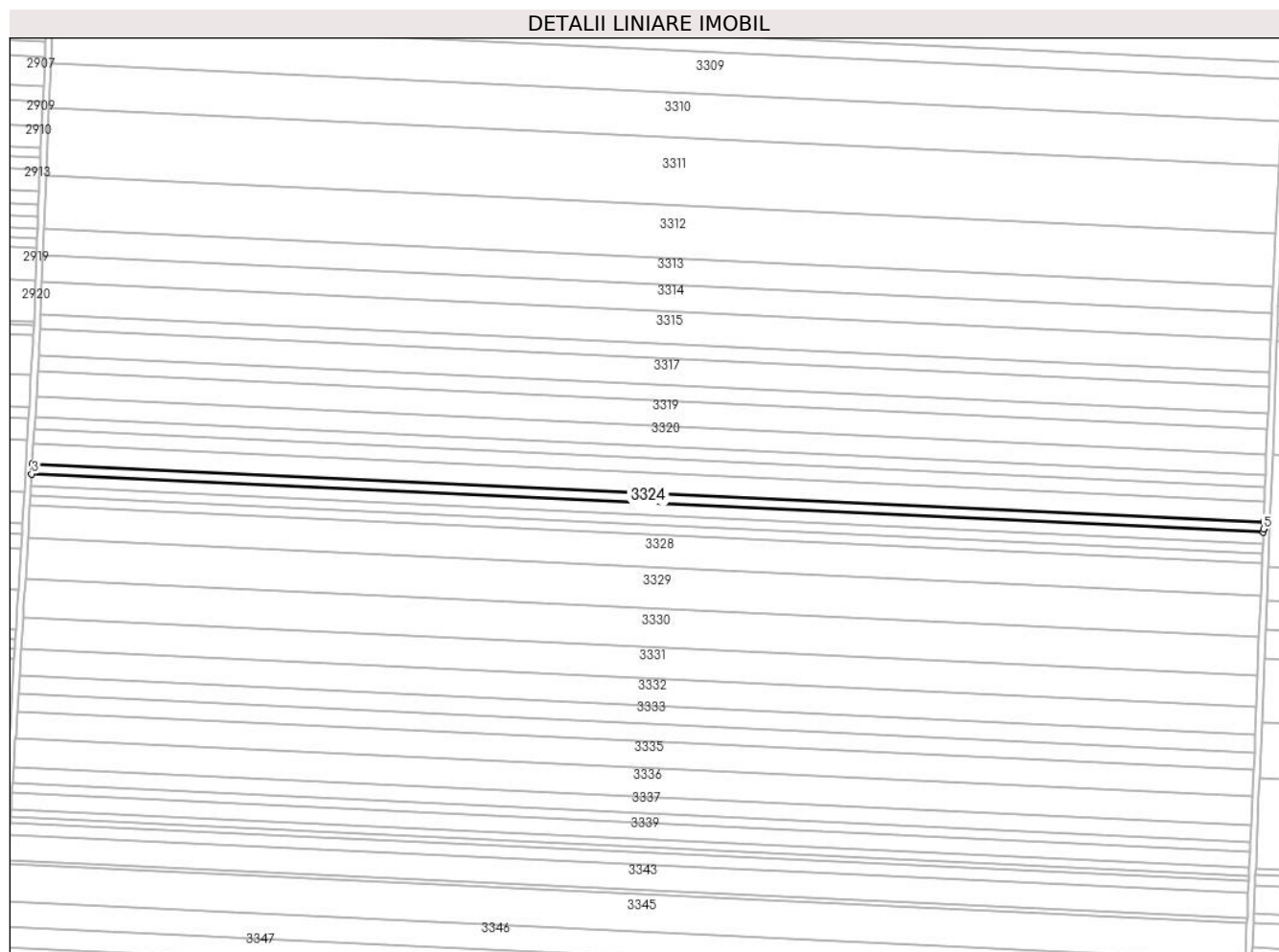
Inscrieri privind dezmembramintele dreptului de proprietate, drepturi reale de garanție și sarcini	Referințe
NU SUNT	

Anexa Nr. 1 La Partea I

Teren

Nr cadastral	Suprafața (mp)*	Observații / Referințe
31441	5.000	

* Suprafața este determinată în planul de proiecție Stereo 70.



Date referitoare la teren

Crt	Categorie folosință	Intravilan	Suprafața (mp)	Tarla	Parcelă	Nr. topo	Observații / Referințe
1	arabil	NU	5.000	14	78	-	

Lungime Segmente

1) Valorile lungimilor segmentelor sunt obținute din proiecție în plan.

Punct început	X / Y	Punct sfârșit	X / Y	Lungime segment (** (m)
1	342.077,916 295.777,792	2	341.285,539 295.815,127	793.256
2	341.285,539 295.815,127	3	341.285,165 295.808,835	6.303
3	341.285,165 295.808,835	4	342.077,668 295.771,494	793.382
4	342.077,668 295.771,494	5	342.077,749 295.773,48	1.988
5	342.077,749 295.773,48	1	342.077,916 295.777,792	4.315

**** Lungimile segmentelor sunt determinate în planul de proiecție Stereo 70 și sunt rotunjite la 1 milimetru.**

***** Distanța dintre puncte este formată din segmente cumulate ce sunt mai mici decât valoarea 1 milimetru.**

**DATE DESPRE IMOBILUL NR. 3325**

Oficiul de Cadastru și Publicitate Imobiliară DOLJ
Biroul de Cadastru și Publicitate Imobiliară Craiova

A. Partea I. Descrierea imobilului

TEREN Extravilan

Adresa: Jud. Dolj, T14,P18

Nr. Crt	Nr cadastral Nr. topografic	Suprafața* (mp)	Observații / Referințe
A1	31442	6.107	Sector cadastral:2 Teren neimprejmuit;

B. Partea II. Proprietari și acte

Inscrieri privitoare la dreptul de proprietate și alte drepturi reale		Referințe
40454 / 22/03/2016		
Hotarare Judecatoreasca nr. 1087, din 16/10/2006 emis de JUDECATORIA CALAFAT (TDP nr.724-59060/1994 CJ Dolj);		
B1	Intabulare, drept de PROPRIETATE, dobandit prin Hotarare Judecatoreasca, cota actuala 1/1, cota initiala 1/1 1) GOGONEATA VIOREL BUJOR	A1

C. Partea III. SARCINI .

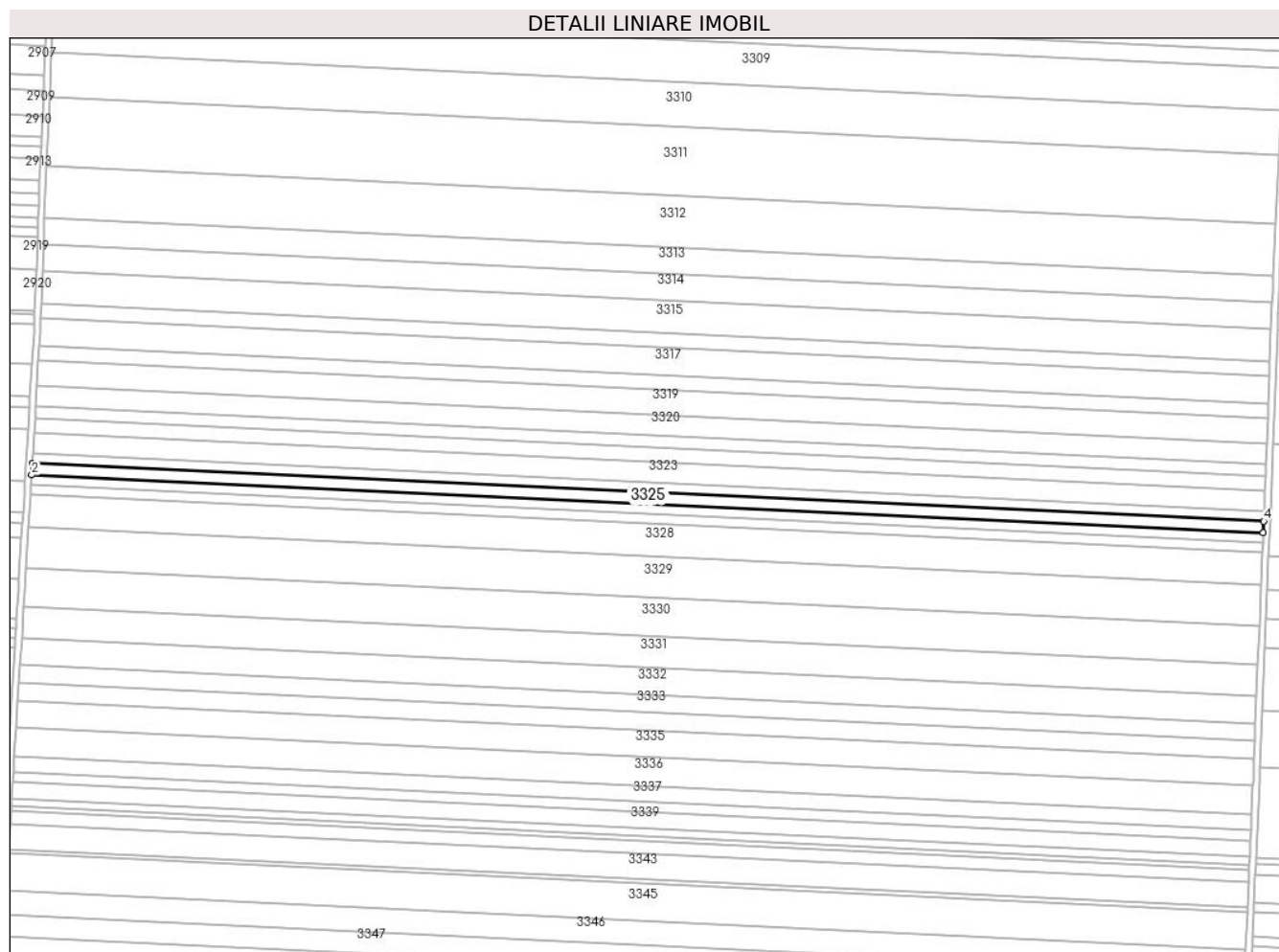
Inscrieri privind dezmembramintele dreptului de proprietate, drepturi reale de garanție și sarcini	Referințe
NU SUNT	

Anexa Nr. 1 La Partea I

Teren

Nr cadastral	Suprafața (mp)*	Observații / Referințe
31442	6.107	

* Suprafața este determinată în planul de proiecție Stereo 70.



Date referitoare la teren

Crt	Categorie folosință	Intravilan	Suprafața (mp)	Tarla	Parcelă	Nr. topo	Observații / Referințe
1	arabil	NU	6.107	14	18	-	

Lungime Segmente

1) Valorile lungimilor segmentelor sunt obținute din proiecție în plan.

Punct început	X / Y	Punct sfârșit	X / Y	Lungime segment (** (m)
1	341.285,165 295.808,835	2	341.284,709 295.801,151	7.698
2	341.284,709 295.801,151	3	342.077,356 295.763,803	793.526
3	342.077,356 295.763,803	4	342.077,668 295.771,494	7.697
4	342.077,668 295.771,494	1	341.285,165 295.808,835	793.382

** Lungimile segmentelor sunt determinate în planul de proiecție Stereo 70 și sunt rotunjite la 1 milimetru.

***** Distanţa dintre puncte este formată din segmente cumulate ce sunt mai mici decât valoarea 1 milimetru.**

**DATE DESPRE IMOBILUL NR. 3326**

Oficiul de Cadastru și Publicitate Imobiliară DOLJ
Biroul de Cadastru și Publicitate Imobiliară Craiova

A. Partea I. Descrierea imobilului

TEREN Extravilan

Adresa: Jud. Dolj, T14,P20

Nr. Crt	Nr cadastral Nr. topografic	Suprafața* (mp)	Observații / Referințe
A1	31444	5.000	Sector cadastral:2 Teren neimprejmuit;

B. Partea II. Proprietari și acte

Inscrieri privitoare la dreptul de proprietate și alte drepturi reale		Referințe
40457 / 22/03/2016		
Hotarare Judecatoreasca nr. sentinta civila nr 1087, din 16/10/2006 emis de JUDECATORIA CALAFAT (dosar nr 1971/2006);		
B1	Intabulare, drept de PROPRIETATE, dobandit prin Hotarare Judecatoreasca, cota actuala 1/1, cota initiala 1/1 1) GOGONEATA VIOREL BUJOR	A1

C. Partea III. SARCINI .

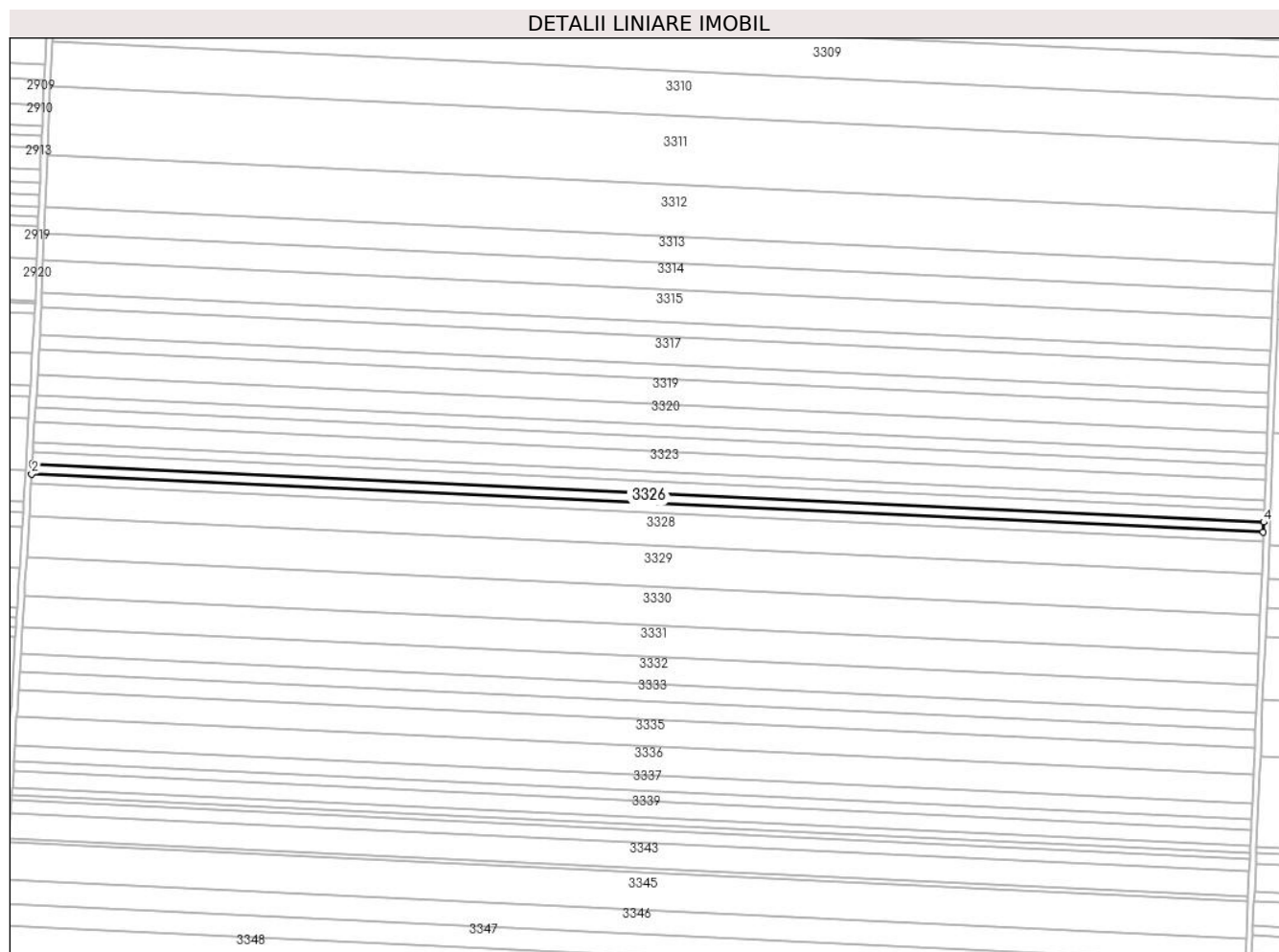
Inscrieri privind dezmembramintele dreptului de proprietate, drepturi reale de garanție și sarcini	Referințe
NU SUNT	

Anexa Nr. 1 La Partea I

Teren

Nr cadastral	Suprafața (mp)*	Observații / Referințe
31444	5.000	

* Suprafața este determinată în planul de proiecție Stereo 70.



Date referitoare la teren

Crt	Categorie folosință	Intra vilan	Suprafața (mp)	Tarla	Parcelă	Nr. topo	Observații / Referințe
1	arabil	NU	5.000	14	20	-	

Lungime Segmente

1) Valorile lungimilor segmentelor sunt obținute din proiecție în plan.

Punct început	X / Y	Punct sfârșit	X / Y	Lungime segment (** (m)
1	341.284,709 295.801,151	2	341.284,335 295.794,861	6.301
2	341.284,335 295.794,861	3	342.077,101 295.757,508	793.645
3	342.077,101 295.757,508	4	342.077,356 295.763,803	6.3
4	342.077,356 295.763,803	1	341.284,709 295.801,151	793.526

** Lungimile segmentelor sunt determinate în planul de proiecție Stereo 70 și sunt rotunjite la 1 milimetru.

***** Distanţa dintre puncte este formată din segmente cumulate ce sunt mai mici decât valoarea 1 milimetru.**

**DATE DESPRE IMOBILUL NR. 3327**

Oficiul de Cadastru și Publicitate Imobiliară DOLJ
Biroul de Cadastru și Publicitate Imobiliară Craiova

A. Partea I. Descrierea imobilului

TEREN Extravilan

Adresa: Jud. Dolj, T14,P20

Nr. Crt	Nr cadastral Nr. topografic	Suprafața* (mp)	Observații / Referințe
A1	31443	5.000	Sector cadastral:2 Teren neimprejmuit;

B. Partea II. Proprietari și acte

Inscrieri privitoare la dreptul de proprietate și alte drepturi reale	Referințe
40479 / 22/03/2016	
Hotarare Judecatoreasca nr. sentinta civila nr 1087, din 16/10/2006 emis de JUDECATORIA CALAFAT (dosar nr 1971/2006; TDP 817-59058/03.03.1994);	
B1	Intabulare, drept de PROPRIETATE, dobandit prin Hotarare Judecatoreasca, cota actuala 1/1, cota initiala 1/1 1) GOGONEATA VIOREL BUJOR

C. Partea III. SARCINI .


Inscrieri privind dezmembramintele dreptului de proprietate, drepturi reale de garanție și sarcini	Referințe
NU SUNT	

Anexa Nr. 1 La Partea I

Teren

Nr cadastral	Suprafața (mp)*	Observații / Referințe
31443	5.000	

* Suprafața este determinată în planul de proiecție Stereo 70.



Date referitoare la teren

Crt	Categorie folosință	Intra vilan	Suprafața (mp)	Tarla	Parcelă	Nr. topo	Observații / Referințe
1	arabil	NU	5.000	14	20	-	

Lungime Segmente

1) Valorile lungimilor segmentelor sunt obținute din proiecție în plan.

Punct început	X / Y	Punct sfârșit	X / Y	Lungime segment (** (m)
1	341.284,335 295.794,861	2	341.283,962 295.788,572	6.3
2	341.283,962 295.788,572	3	342.076,846 295.751,213	793.764
3	342.076,846 295.751,213	4	342.077,101 295.757,508	6.3
4	342.077,101 295.757,508	1	341.284,335 295.794,861	793.645

** Lungimile segmentelor sunt determinate în planul de proiecție Stereo 70 și sunt rotunjite la 1 milimetru.

***** Distanţa dintre puncte este formată din segmente cumulate ce sunt mai mici decât valoarea 1 milimetru.**

**DATE DESPRE IMOBILUL NR. 3328**

Oficiul de Cadastru și Publicitate Imobiliară DOLJ
Biroul de Cadastru și Publicitate Imobiliară Craiova

A. Partea I. Descrierea imobilului

TEREN Extravilan

Adresa: Jud. Dolj, T14,P82

Nr. Crt	Nr cadastral Nr. topografic	Suprafața* (mp)	Observații / Referințe
A1	31445	16.376	Sector cadastral:2 Teren neimprejmuit;

B. Partea II. Proprietari și acte

Inscrieri privitoare la dreptul de proprietate și alte drepturi reale		Referințe
34802 / 31/03/2015		
Act Notarial nr. contract de vanzare -cumparare nr 618, din 30/03/2015 emis de STOENESCU FLOREA;		
B1	Intabulare, drept de PROPRIETATE, dobandit prin Conventie, cota actuala 1/1, cota initiala 1/1	A1
	1) SGAIBA ION	
	2) SGAIBA MARIANA	

C. Partea III. SARCINI .


Inscrieri privind dezmembramintele dreptului de proprietate, drepturi reale de garanție și sarcini	Referințe
NU SUNT	

Anexa Nr. 1 La Partea I

Teren

Nr cadastral	Suprafaţa (mp)*	Observații / Referințe
31445	16.376	

* Suprafața este determinată în planul de proiecție Stereo 70.



Date referitoare la teren

Crt	Categorie folosință	Intravilan	Suprafața (mp)	Tarla	Parcelă	Nr. topo	Observații / Referințe
1	arabil	NU	16.376	14	82	-	

Lungime Segmente

1) Valorile lungimilor segmentelor sunt obținute din proiecție în plan.

Punct început	X / Y	Punct sfârșit	X / Y	Lungime segment (** (m)
1	341.283,962 295.788,572	2	341.283,913 295.787,761	0.812
2	341.283,913 295.787,761	3	341.282,733 295.767,982	19.814
3	341.282,733 295.767,982	4	342.076,011 295.730,604	794.158
4	342.076,011 295.730,604	5	342.076,846 295.751,213	20.626
5	342.076,846 295.751,213	1	341.283,962 295.788,572	793.764

**** Lungimile segmentelor sunt determinate în planul de proiecție Stereo 70 și sunt rotunjite la 1 milimetru.**

***** Distanța dintre puncte este formată din segmente cumulate ce sunt mai mici decât valoarea 1 milimetru.**

**DATE DESPRE IMOBILUL NR. 3329**

Oficiul de Cadastru și Publicitate Imobiliară DOLJ
 Biroul de Cadastru și Publicitate Imobiliară Craiova

A. Partea I. Descrierea imobilului

TEREN Extravilan

Adresa: Jud. Dolj, T14,P22

Nr. Crt	Nr cadastral Nr. topografic	Suprafața* (mp)	Observații / Referințe
A1	31446	20.945	Sector cadastral:2 Teren neimprejmuit;

B. Partea II. Proprietari și acte

Inscrieri privitoare la dreptul de proprietate și alte drepturi reale		Referințe
191283 / 28/09/2020		
Act Notarial nr. ACT DE PARTAJ NR.1264, din 18/05/2016 emis de BNP STOENESCU FLOREA (act administrativ nr TDP NR.719-59060 din 03.02.1994, emis de CJ DOLJ;act notarial nr CM NR.13 din 05.06.2014, emis de BNP MARINESCU NINA COSMINA;act notarial nr CM NR.172 din 15.07.2010, emis de BNP STOENESCU FLOREA);		
B1	Intabulare, drept de PROPRIETATE, dobandit prin lesire Din Indiviziune, cota actuala 1/1, cota initiala 1/1 1) JERCAN ELENA <i>OBSERVATII: def: Iliescu Maria</i>	A1

C. Partea III. SARCINI .


Inscrieri privind dezmembramintele dreptului de proprietate, drepturi reale de garanție și sarcini	Referințe
NU SUNT	

Anexa Nr. 1 La Partea I

Teren

Nr cadastral	Suprafaţa (mp)*	Observații / Referințe
31446	20.945	

* Suprafața este determinată în planul de proiecție Stereo 70.



Date referitoare la teren

Crt	Categorie folosință	Intra vilan	Suprafața (mp)	Tarla	Parcelă	Nr. topo	Observații / Referințe
1	arabil	NU	20.945	14	22	-	

Lungime Segmente

1) Valorile lungimilor segmentelor sunt obținute din proiecție în plan.

Punct început	X / Y	Punct sfârșit	X / Y	Lungime segment (** (m)
1	342.076,011 295.730,604	2	341.282,733 295.767,982	794.158
2	341.282,733 295.767,982	3	341.281,163 295.741,661	26.368
3	341.281,163 295.741,661	4	342.074,944 295.704,259	794.662
4	342.074,944 295.704,259	1	342.076,011 295.730,604	26.367

** Lungimile segmentelor sunt determinate în planul de proiecție Stereo 70 și sunt rotunjite la 1 milimetru.

***** Distanţa dintre puncte este formată din segmente cumulate ce sunt mai mici decât valoarea 1 milimetru.**

**DATE DESPRE IMOBILUL NR. 3330**

Oficiul de Cadastru și Publicitate Imobiliară DOLJ
Biroul de Cadastru și Publicitate Imobiliară Craiova

A. Partea I. Descrierea imobilului

TEREN Extravilan

Adresa: Jud. Dolj, T14,P23

Nr. Crt	Nr cadastral Nr. topografic	Suprafața* (mp)	Observații / Referințe
A1	31447	20.150	Sector cadastral:2 Teren neimprejmuț;

B. Partea II. Proprietari și acte

Inscrieri privitoare la dreptul de proprietate și alte drepturi reale	Referințe
6057 / 17/01/2018	
Act Notarial nr. 1268, din 17/05/2011 emis de STOENESCU FLOREA;	
B1	A1
Intabulare, drept de PROPRIETATE, dobândit prin Convenție, cota actuala 1/1, cota initiala 1/1	
1) SGAIBA ION	
2) SGAIBA MARIANA	

C. Partea III. SARCINI .


Inscrieri privind dezmembramintele dreptului de proprietate, drepturi reale de garanție și sarcini	Referințe
NU SUNT	

Anexa Nr. 1 La Partea I

Teren

Nr cadastral	Suprafaţa (mp)*	Observații / Referințe
31447	20.150	

* Suprafața este determinată în planul de proiecție Stereo 70.



Date referitoare la teren

Crt	Categorie folosință	Intra vilan	Suprafața (mp)	Tarla	Parcelă	Nr. topo	Observații / Referințe
1	arabil	NU	20.150	14	23	-	

Lungime Segmente

1) Valorile lungimilor segmentelor sunt obținute din proiecție în plan.

Punct început	X / Y	Punct sfârșit	X / Y	Lungime segment (** (m)
1	342.074,944 295.704,259	2	341.281,163 295.741,661	794.662
2	341.281,163 295.741,661	3	341.280,234 295.726,102	15.587
3	341.280,234 295.726,102	4	341.279,626 295.716,357	9.764
4	341.279,626 295.716,357	5	342.073,918 295.678,931	795.173
5	342.073,918 295.678,931	1	342.074,944 295.704,259	25.349

**** Lungimile segmentelor sunt determinate în planul de proiecție Stereo 70 și sunt rotunjite la 1 milimetru.**

***** Distanța dintre puncte este formată din segmente cumulate ce sunt mai mici decât valoarea 1 milimetru.**

**DATE DESPRE IMOBILUL NR. 3331**

Oficiul de Cadastru și Publicitate Imobiliară DOLJ
Biroul de Cadastru și Publicitate Imobiliară Craiova

A. Partea I. Descrierea imobilului

TEREN Extravilan

Adresa: Jud. Dolj, T14,P85

Nr. Crt	Nr cadastral Nr. topografic	Suprafața* (mp)	Observații / Referințe
A1	31448	16.118	Sector cadastral:2 Teren neimprejmuit;

B. Partea II. Proprietari și acte

Inscrieri privitoare la dreptul de proprietate și alte drepturi reale		Referințe
113068 / 18/09/2015		
Act Notarial nr. Contract de vanzare aut nr 1005, din 16/09/2015 emis de NP Giurcan Gabriela;		
B1	Intabulare, drept de PROPRIETATE, dobandit prin Conventie, cota actuala 1/1, cota initiala 1/1	A1
	1) SGAIBA ION	
	2) SGAIBA MARIANA	

C. Partea III. SARCINI .

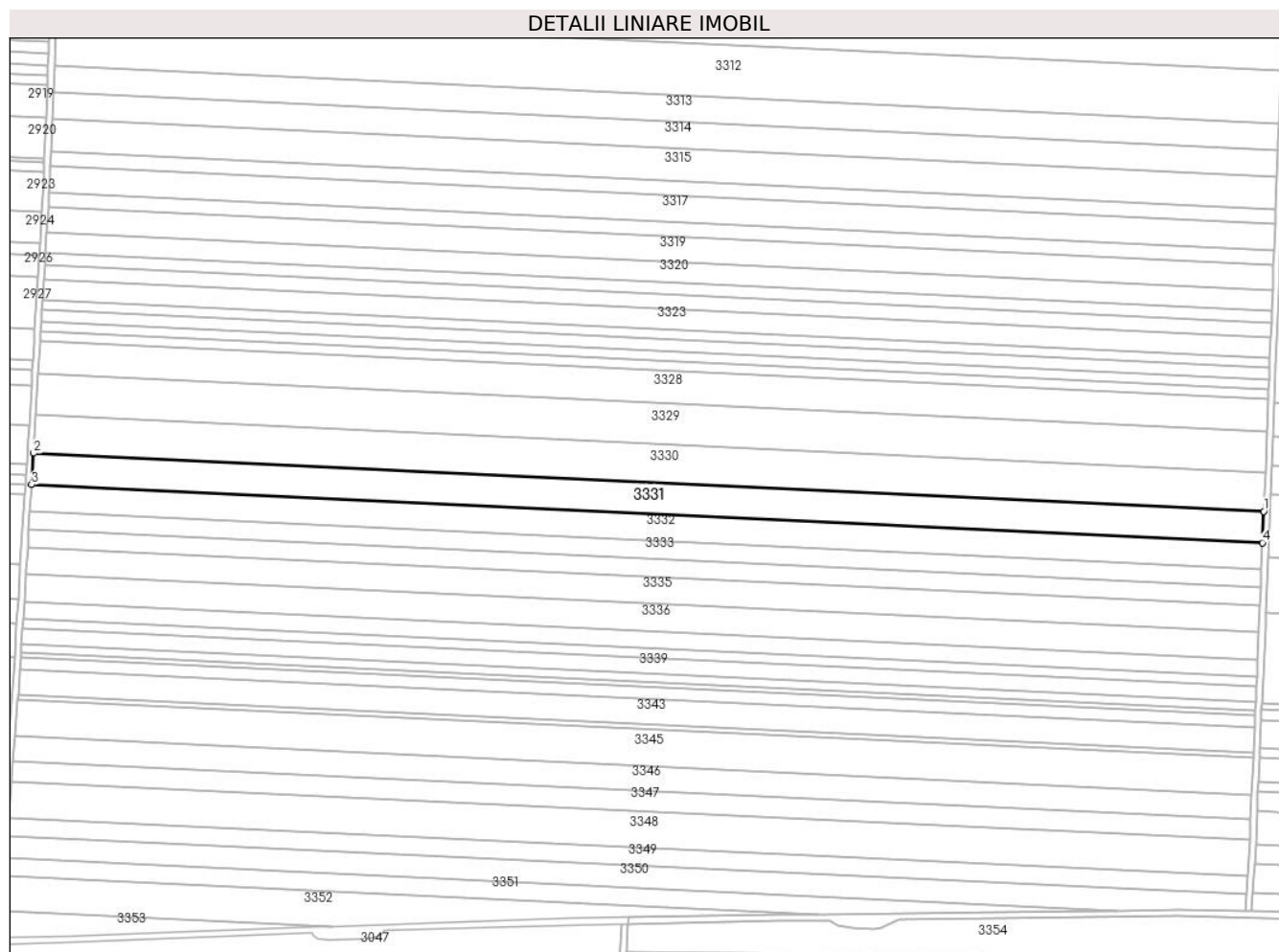
Inscrieri privind dezmembramintele dreptului de proprietate, drepturi reale de garanție și sarcini	Referințe
NU SUNT	

Anexa Nr. 1 La Partea I

Teren

Nr cadastral	Suprafața (mp)*	Observații / Referințe
31448	16.118	

* Suprafața este determinată în planul de proiecție Stereo 70.



Date referitoare la teren

Crt	Categorie folosință	Intravilan	Suprafața (mp)	Tarla	Parcelă	Nr. topo	Observații / Referințe
1	arabil	NU	16.118	14	85	-	

Lungime Segmente

1) Valorile lungimilor segmentelor sunt obținute din proiecție în plan.

Punct început	X / Y	Punct sfârșit	X / Y	Lungime segment (** (m)
1	342.073,918 295.678,931	2	341.279,626 295.716,357	795.173
2	341.279,626 295.716,357	3	341.278,364 295.696,129	20.267
3	341.278,364 295.696,129	4	342.073,098 295.658,683	795.616
4	342.073,098 295.658,683	1	342.073,918 295.678,931	20.265

** Lungimile segmentelor sunt determinate în planul de proiecție Stereo 70 și sunt rotunjite la 1 milimetru.

***** Distanţa dintre puncte este formată din segmente cumulate ce sunt mai mici decât valoarea 1 milimetru.**

**DATE DESPRE IMOBILUL NR. 3332**

Oficiul de Cadastru și Publicitate Imobiliară DOLJ
Biroul de Cadastru și Publicitate Imobiliară Craiova

A. Partea I. Descrierea imobilului

TEREN Extravilan

Adresa: Jud. Dolj, T14,P86

Nr. Crt	Nr cadastral Nr. topografic	Suprafața* (mp)	Observații / Referințe
A1		13.745	Sector cadastral:2 Teren neimprejmuit;

B. Partea II. Proprietari și acte

Inscrieri privitoare la dreptul de proprietate și alte drepturi reale		Referințe
/		
Act Administrativ nr. TDP1410-58136, din 01/02/1995 emis de CJSDPAT DOLJ;		
B1	Intabulare, drept de PROPRIETATE, dobandit prin Reconstituire, cota actuala 1/1, cota initiala 1/1 1) CHILOM ANDREI 2) NEGREȚU I TITU 3) CHILOM I CONSTANTIN	A1

C. Partea III. SARCINI .


Inscrieri privind dezmembramintele dreptului de proprietate, drepturi reale de garanție și sarcini	Referințe
NU SUNT	

Anexa Nr. 1 La Partea I

Teren

Nr cadastral	Suprafaţa (mp)*	Observații / Referințe
	13.745	

* Suprafața este determinată în planul de proiecție Stereo 70.



Date referitoare la teren

Crt	Categorie folosință	Intravilan	Suprafața (mp)	Tarla	Parcelă	Nr. topo	Observații / Referințe
1	arabil	NU	13.745	14	86	-	

Lungime Segmente

1) Valorile lungimilor segmentelor sunt obținute din proiecție în plan.

Punct început	X / Y	Punct sfârșit	X / Y	Lungime segment (** (m)
1	341.278,364 295.696,129	2	341.277,288 295.678,889	17.274
2	341.277,288 295.678,889	3	342.072,398 295.641,425	795.992
3	342.072,398 295.641,425	4	342.073,098 295.658,683	17.272
4	342.073,098 295.658,683	1	341.278,364 295.696,129	795.616

** Lungimile segmentelor sunt determinate în planul de proiecție Stereo 70 și sunt rotunjite la 1 milimetru.

***** Distanţa dintre puncte este formată din segmente cumulate ce sunt mai mici decât valoarea 1 milimetru.**

**DATE DESPRE IMOBILUL NR. 3333**

Oficiul de Cadastru și Publicitate Imobiliară DOLJ
Biroul de Cadastru și Publicitate Imobiliară Craiova

A. Partea I. Descrierea imobilului

TEREN Extravilan

Adresa: Jud. Dolj, T14,P87

Nr. Crt	Nr cadastral Nr. topografic	Suprafața* (mp)	Observații / Referințe
A1	31450	9.200	Sector cadastral:2 Teren neimprejmuit;

B. Partea II. Proprietari și acte

Inscrieri privitoare la dreptul de proprietate și alte drepturi reale		Referințe
174941 / 14/11/2017		
Act Notarial nr. CM nr 48, din 17/05/2017 emis de NP RAMONA MIHAELA FILIP (act administrativ nr TDP nr 2564-45298 din 14.01.1997, emis de CJ DOLJ;act administrativ nr adeverinta nr 9295 din 16.10.2017, emis de Primaria com Cetate);		
B1	Intabulare, drept de PROPRIETATE, dobandit prin Succesiune, cota actuala 1/2, cota initiala 1/2 1) MARIAN VERONICA <i>OBSERVATII: def. Stoian Traina, Stoian Olimpia Antoneta</i>	A1
B2	Intabulare, drept de PROPRIETATE, dobandit prin Succesiune, cota actuala 1/2, cota initiala 1/2 1) MARIAN CORNELIU-IONEL <i>OBSERVATII: def. Stoian Traina, Stoian Olimpia Antoneta</i>	A1

C. Partea III. SARCINI .


Inscrieri privind dezmembramintele dreptului de proprietate, drepturi reale de garanție și sarcini	Referințe
NU SUNT	

Anexa Nr. 1 La Partea I

Teren

Nr cadastral	Suprafața (mp)*	Observații / Referințe
31450	9.200	

* Suprafața este determinată în planul de proiecție Stereo 70.



Date referitoare la teren

Crt	Categorie folosință	Intravilan	Suprafața (mp)	Tarla	Parcelă	Nr. topo	Observații / Referințe
1	arabil	NU	9.200	14	87	-	

Lungime Segmente

1) Valorile lungimilor segmentelor sunt obținute din proiecție în plan.

Punct început	X / Y	Punct sfârșit	X / Y	Lungime segment (** (m)
1	341.277,288 295.678,889	2	341.276,568 295.667,354	11.557
2	341.276,568 295.667,354	3	342.071,931 295.629,878	796.245
3	342.071,931 295.629,878	4	342.072,398 295.641,425	11.556
4	342.072,398 295.641,425	1	341.277,288 295.678,889	795.992

** Lungimile segmentelor sunt determinate în planul de proiecție Stereo 70 și sunt rotunjite la 1 milimetru.

***** Distanţa dintre puncte este formată din segmente cumulate ce sunt mai mici decât valoarea 1 milimetru.**

**DATE DESPRE IMOBILUL NR. 3334**

Oficiul de Cadastru și Publicitate Imobiliară DOLJ
Biroul de Cadastru și Publicitate Imobiliară Craiova

A. Partea I. Descrierea imobilului

TEREN Extravilan

Adresa: Jud. Dolj, T14,P88

Nr. Crt	Nr cadastral Nr. topografic	Suprafața* (mp)	Observații / Referințe
A1	31451	9.172	Sector cadastral:2 Teren neimprejmuit;

B. Partea II. Proprietari și acte

Inscrieri privitoare la dreptul de proprietate și alte drepturi reale		Referințe
5354 / 20/01/2015		
Hotarare Judecatoreasca nr. sentinta civila nr 2208, din 05/11/2014 emis de Judecatoria Calafat (dosar nr 1862/201/2014);		
B1	Intabulare, drept de PROPRIETATE, dobandit prin Hotarare Judecatoreasca, cota actuala 1/1, cota initiala 1/1 1) CHILOM IONEL	A1

C. Partea III. SARCINI .


Inscrieri privind dezmembramintele dreptului de proprietate, drepturi reale de garanție și sarcini	Referințe
NU SUNT	

Anexa Nr. 1 La Partea I

Teren

Nr cadastral	Suprafața (mp)*	Observații / Referințe
31451	9.172	

* Suprafața este determinată în planul de proiecție Stereo 70.



Date referitoare la teren

Crt	Categorie folosință	Intravilan	Suprafața (mp)	Tarla	Parcelă	Nr. topo	Observații / Referințe
1	arabil	NU	9.172	14	88	-	

Lungime Segmente

1) Valorile lungimilor segmentelor sunt obținute din proiecție în plan.

Punct început	X / Y	Punct sfârșit	X / Y	Lungime segment (** (m)
1	342.071,931 295.629,878	2	341.276,568 295.667,354	796.245
2	341.276,568 295.667,354	3	341.275,85 295.655,858	11.518
3	341.275,85 295.655,858	4	342.071,464 295.618,37	796.497
4	342.071,464 295.618,37	1	342.071,931 295.629,878	11.517

** Lungimile segmentelor sunt determinate în planul de proiecție Stereo 70 și sunt rotunjite la 1 milimetru.

***** Distanţa dintre puncte este formată din segmente cumulate ce sunt mai mici decât valoarea 1 milimetru.**

**DATE DESPRE IMOBILUL NR. 3335**

Oficiul de Cadastru și Publicitate Imobiliară DOLJ
Biroul de Cadastru și Publicitate Imobiliară Craiova

A. Partea I. Descrierea imobilului

TEREN Extravilan

Adresa: Jud. Dolj, T14,P89

Nr. Crt	Nr cadastral Nr. topografic	Suprafața* (mp)	Observații / Referințe
A1	31452	13.607	Sector cadastral:2 Teren neimprejmuit;

B. Partea II. Proprietari și acte

Inscrieri privitoare la dreptul de proprietate și alte drepturi reale		Referințe
72317 / 22/03/2021		
Act Administrativ nr. TDP NR 1058-45342, din 10/05/1994 emis de CJ DOLJ (act administrativ nr Adeverinta nr. 5442 din 18.03.2021, emis de Primaria Comunei Cetate);		
B1	Intabulare, drept de PROPRIETATE, dobandit prin Reconstituire, cota actuala 1/1, cota initiala 1/1 1) BERENDEI DUMITRU	A1

C. Partea III. SARCINI .


Inscrieri privind dezmembramintele dreptului de proprietate, drepturi reale de garanție și sarcini	Referințe
NU SUNT	

Anexa Nr. 1 La Partea I

Teren

Nr cadastral	Suprafața (mp)*	Observații / Referințe
31452	13.607	

* Suprafața este determinată în planul de proiecție Stereo 70.



Date referitoare la teren

Crt	Categorie folosință	Intravilan	Suprafața (mp)	Tarla	Parcelă	Nr. topo	Observații / Referințe
1	arabil	NU	13.607	14	89	-	

Lungime Segmente

1) Valorile lungimilor segmentelor sunt obținute din proiecție în plan.

Punct început	X / Y	Punct sfârșit	X / Y	Lungime segment (** (m)
1	342.071,464 295.618,37	2	341.275,85 295.655,858	796.497
2	341.275,85 295.655,858	3	341.274,906 295.640,718	15.169
3	341.274,906 295.640,718	4	341.274,785 295.638,81	1.912
4	341.274,785 295.638,81	5	342.070,761 295.601,305	796.859
5	342.070,761 295.601,305	6	342.070,904 295.604,539	3.237

Punct început	X / Y	Punct sfârșit	X / Y	Lungime segment (** (m)
6	342.070,904 295.604,539	1	342.071,464 295.618,37	13.842

** Lungimile segmentelor sunt determinate în planul de proiecție Stereo 70 și sunt rotunjite la 1 milimetru.

*** Distanța dintre puncte este formată din segmente cumulate ce sunt mai mici decât valoarea 1 milimetru.

**DATE DESPRE IMOBILUL NR. 3336**

Oficiul de Cadastru și Publicitate Imobiliară DOLJ
Biroul de Cadastru și Publicitate Imobiliară Craiova

A. Partea I. Descrierea imobilului

TEREN Extravilan

Adresa: Jud. Dolj, T14,P90

Nr. Crt	Nr cadastral Nr. topografic	Suprafața* (mp)	Observații / Referințe
A1	31453	14.712	Sector cadastral:2 Teren neimprejmuit;

B. Partea II. Proprietari și acte

Inscrieri privitoare la dreptul de proprietate și alte drepturi reale		Referințe
54997 / 19/04/2016		
Hotarare Judecatoreasca nr. 1317, din 04/06/2014 emis de JUDECATORIA CALAFAT (Dosar nr.323/201/2014, Adeverinta nr. 6486/2016- Primaria Cetate, Referat nr. 101398/2012);		
B1	Intabulare, drept de PROPRIETATE, dobandit prin Hotarare Judecatoreasca, cota actuala 1/1, cota initiala 1/1 1) SC EAST WAY SPEDITION SRL , CIF:13176107 <i>OBSERVATII: Tirna Stefan</i>	A1
147716 / 23/07/2020		
Act Notarial nr. Contract de ipoteca aut nr. 658, din 16/07/2020 emis de Marincas Eugen;		
B2	se noteaza interdictiile de intrainare, grevare , inchiriere, dezmembrare , comsare, restructurare, amenajare , demolare si construire 1) LIBRA INTERNET BANK SA , CIF:8119644	A1

C. Partea III. SARCINI


Inscrieri privind dezmembramintele dreptului de proprietate, drepturi reale de garanție și sarcini		Referințe
147716 / 23/07/2020		
Act Notarial nr. Contract de ipoteca aut nr. 658, din 16/07/2020 emis de Marincas Eugen;		
C1	Intabulare, drept de IPOTECA, Valoare:7500000 RONsi celelalte obligatii de plata aferente creditului 1) LIBRA INTERNET BANK SA , CIF:8119644	A1

Anexa Nr. 1 La Partea I

Teren

Nr cadastral	Suprafața (mp)*	Observații / Referințe
31453	14.712	

* Suprafața este determinată în planul de proiecție Stereo 70.



Date referitoare la teren

Crt	Categorie folosință	Intravilan	Suprafața (mp)	Tarla	Parcelă	Nr. topo	Observații / Referințe
1	arabil	NU	14.712	14	90	-	

Lungime Segmente

1) Valorile lungimilor segmentelor sunt obținute din proiecție în plan.

Punct început	X / Y	Punct sfârșit	X / Y	Lungime segment (** (m)
1	341.274,785 295.638,81	2	341.273,618 295.620,386	18.461
2	341.273,618 295.620,386	3	342.069,942 295.582,864	797.208
3	342.069,942 295.582,864	4	342.070,761 295.601,305	18.459
4	342.070,761 295.601,305	1	341.274,785 295.638,81	796.859

** Lungimile segmentelor sunt determinate în planul de proiecție Stereo 70 și sunt rotunjite la 1 milimetru.

***** Distanţa dintre puncte este formată din segmente cumulate ce sunt mai mici decât valoarea 1 milimetru.**

**DATE DESPRE IMOBILUL NR. 3337**

Oficiul de Cadastru și Publicitate Imobiliară DOLJ
Biroul de Cadastru și Publicitate Imobiliară Craiova

A. Partea I. Descrierea imobilului

TEREN Extravilan

Adresa: Jud. Dolj, T14,P91

Nr. Crt	Nr cadastral Nr. topografic	Suprafața* (mp)	Observații / Referințe
A1		8.363	Sector cadastral:2 Teren neimprejmuit;

B. Partea II. Proprietari și acte

Inscrieri privitoare la dreptul de proprietate și alte drepturi reale	Referințe
/	
Act Administrativ nr. TDP2078/15026, din 27/03/1996 emis de CJSDPAT DOLJ;	
B1	A1
Intabulare, drept de PROPRIETATE, dobandit prin Reconstituire, cota actuala 1/1, cota initiala 1/1	
1) STĂNCELE I IULIANA	

C. Partea III. SARCINI .


Inscrieri privind dezmembramintele dreptului de proprietate, drepturi reale de garanție și sarcini	Referințe
NU SUNT	

Anexa Nr. 1 La Partea I

Teren

Nr cadastral	Suprafața (mp)*	Observații / Referințe
	8.363	

* Suprafața este determinată în planul de proiecție Stereo 70.



Date referitoare la teren

Crt	Categorie folosință	Intravilan	Suprafața (mp)	Tarla	Parcelă	Nr. topo	Observații / Referințe
1	arabil	NU	8.363	14	91	-	

Lungime Segmente

1) Valorile lungimilor segmentelor sunt obținute din proiecție în plan.

Punct început	X / Y	Punct sfârșit	X / Y	Lungime segment (** (m)
1	341.273,618 295.620,386	2	341.272,955 295.609,916	10.491
2	341.272,955 295.609,916	3	342.069,477 295.572,385	797.406
3	342.069,477 295.572,385	4	342.069,942 295.582,864	10.489
4	342.069,942 295.582,864	1	341.273,618 295.620,386	797.208

** Lungimile segmentelor sunt determinate în planul de proiecție Stereo 70 și sunt rotunjite la 1 milimetru.

***** Distanţa dintre puncte este formată din segmente cumulate ce sunt mai mici decât valoarea 1 milimetru.**

**DATE DESPRE IMOBILUL NR. 3338**

Oficiul de Cadastru și Publicitate Imobiliară DOLJ
Biroul de Cadastru și Publicitate Imobiliară Craiova

A. Partea I. Descrierea imobilului

TEREN Extravilan

Adresa: Jud. Dolj, T14,P93

Nr. Crt	Nr cadastral Nr. topografic	Suprafața* (mp)	Observații / Referințe
A1		4.974	Sector cadastral:2 Teren neimprejmuit;

B. Partea II. Proprietari și acte

Inscrieri privitoare la dreptul de proprietate și alte drepturi reale	Referințe
/	
Act Administrativ nr. TDP1998-15085, din 08/03/1995 emis de CJSDPAT DOLJ;	
B1	A1
Intabulare, drept de PROPRIETATE, dobandit prin Reconstituire, cota actuala 1/1, cota initiala 1/1	
1) GRASOI I STEFAN	

C. Partea III. SARCINI .


Inscrieri privind dezmembramintele dreptului de proprietate, drepturi reale de garanție și sarcini	Referințe
NU SUNT	

Anexa Nr. 1 La Partea I

Teren

Nr cadastral	Suprafața (mp)*	Observații / Referințe
	4.974	

* Suprafața este determinată în planul de proiecție Stereo 70.



Date referitoare la teren

Crt	Categorie folosință	Intravilan	Suprafața (mp)	Tarla	Parcelă	Nr. topo	Observații / Referințe
1	arabil	NU	4.974	14	93	-	

Lungime Segmente

1) Valorile lungimilor segmentelor sunt obținute din proiecție în plan.

Punct început	X / Y	Punct sfârșit	X / Y	Lungime segment (** (m)
1	341.272,955 295.609,916	2	341.272,56 295.603,691	6.238
2	341.272,56 295.603,691	3	342.069,2 295.566,154	797.524
3	342.069,2 295.566,154	4	342.069,477 295.572,385	6.237
4	342.069,477 295.572,385	1	341.272,955 295.609,916	797.406

** Lungimile segmentelor sunt determinate în planul de proiecție Stereo 70 și sunt rotunjite la 1 milimetru.

***** Distanţa dintre puncte este formată din segmente cumulate ce sunt mai mici decât valoarea 1 milimetru.**

**DATE DESPRE IMOBILUL NR. 3339**

Oficiul de Cadastru și Publicitate Imobiliară DOLJ
Biroul de Cadastru și Publicitate Imobiliară Craiova

A. Partea I. Descrierea imobilului

TEREN Extravilan

Adresa: Jud. Dolj, T14,P94

Nr. Crt	Nr cadastral Nr. topografic	Suprafața* (mp)	Observații / Referințe
A1		8.450	Sector cadastral:2 Teren neimprejmuit;

B. Partea II. Proprietari și acte

Inscrieri privitoare la dreptul de proprietate și alte drepturi reale	Referințe
/	
Act Administrativ nr. TDP1096-45342, din 14/05/1994 emis de CJSDPAT DOLJ;	
B1	A1
Intabulare, drept de PROPRIETATE, dobandit prin Reconstituire, cota actuala 1/1, cota initiala 1/1	
1) ALBU D IOANA	

C. Partea III. SARCINI .


Inscrieri privind dezmembramintele dreptului de proprietate, drepturi reale de garanție și sarcini	Referințe
NU SUNT	

Anexa Nr. 1 La Partea I

Teren

Nr cadastral	Suprafața (mp)*	Observații / Referințe
	8.450	

* Suprafața este determinată în planul de proiecție Stereo 70.



Date referitoare la teren

Crt	Categorie folosință	Intravilan	Suprafața (mp)	Tarla	Parcelă	Nr. topo	Observații / Referințe
1	arabil	NU	8.450	14	94	-	

Lungime Segmente

1) Valorile lungimilor segmentelor sunt obținute din proiecție în plan.

Punct început	X / Y	Punct sfârșit	X / Y	Lungime segment (** (m)
1	341.272,56 295.603,691	2	341.271,89 295.593,116	10.596
2	341.271,89 295.593,116	3	342.068,73 295.555,571	797.724
3	342.068,73 295.555,571	4	342.069,2 295.566,154	10.593
4	342.069,2 295.566,154	1	341.272,56 295.603,691	797.524

** Lungimile segmentelor sunt determinate în planul de proiecție Stereo 70 și sunt rotunjite la 1 milimetru.

***** Distanţa dintre puncte este formată din segmente cumulate ce sunt mai mici decât valoarea 1 milimetru.**

**DATE DESPRE IMOBILUL NR. 3340**

Oficiul de Cadastru și Publicitate Imobiliară DOLJ
Biroul de Cadastru și Publicitate Imobiliară Craiova

A. Partea I. Descrierea imobilului

TEREN Extravilan

Adresa: Jud. Dolj, T14,P95

Nr. Crt	Nr cadastral Nr. topografic	Suprafața* (mp)	Observații / Referințe
A1	31457	3.950	Sector cadastral:2 Teren neimprejmuit;

B. Partea II. Proprietari și acte

Inscrieri privitoare la dreptul de proprietate și alte drepturi reale		Referințe
83306 / 22/06/2016		
Hotarare Judecatoreasca nr. Sentinta civila nr. 2510, din 14/12/2012 emis de Judecatoria Calafat;		
B1	Intabulare, drept de PROPRIETATE, dobandit prin Hotarare Judecatoreasca, cota actuala 1/1, cota initiala 1/1 1) SC EAST WAY SPEDITION SRL, CIF:13176107	A1
147717 / 23/07/2020		
Act Notarial nr. contract de ipoteca aut nr 658, din 16/07/2020 emis de NP Marincas Eugen;		
B2	se noteaza interdictiile de instrainare, grevare, inchiriere, dezmembrare, comasare, restructurare, amenajare, construire si demolare in favoarea 1) LIBRA INTERNET BANK SA, CIF:8119644	A1

C. Partea III. SARCINI


Inscrieri privind dezmembramintele dreptului de proprietate, drepturi reale de garanție și sarcini		Referințe
147717 / 23/07/2020		
Act Notarial nr. contract de ipoteca aut nr 658, din 16/07/2020 emis de NP Marincas Eugen;		
C1	Intabulare, drept de IPOTECA, Valoare:7500000 RONsi celelalte obligatii de plata aferente creditului 1) LIBRA INTERNET BANK SA, CIF:8119644	A1

Anexa Nr. 1 La Partea I

Teren

Nr cadastral	Suprafața (mp)*	Observații / Referințe
31457	3.950	

* Suprafața este determinată în planul de proiecție Stereo 70.



Date referitoare la teren

Crt	Categorie folosință	Intravilan	Suprafața (mp)	Tarla	Parcelă	Nr. topo	Observații / Referințe
1	arabil	NU	3.950	14	95	-	

Lungime Segmente

1) Valorile lungimilor segmentelor sunt obținute din proiecție în plan.

Punct început	X / Y	Punct sfârșit	X / Y	Lungime segment (** (m)
1	342.068,73 295.555,571	2	341.271,89 295.593,116	797.724
2	341.271,89 295.593,116	3	341.271,577 295.588,174	4.952
3	341.271,577 295.588,174	4	342.068,511 295.550,624	797.818
4	342.068,511 295.550,624	1	342.068,73 295.555,571	4.952

** Lungimile segmentelor sunt determinate în planul de proiecție Stereo 70 și sunt rotunjite la 1 milimetru.

***** Distanţa dintre puncte este formată din segmente cumulate ce sunt mai mici decât valoarea 1 milimetru.**

**DATE DESPRE IMOBILUL NR. 3341**

Oficiul de Cadastru și Publicitate Imobiliară DOLJ
Biroul de Cadastru și Publicitate Imobiliară Craiova

A. Partea I. Descrierea imobilului

TEREN Extravilan

Adresa: Jud. Dolj, T14,P96

Nr. Crt	Nr cadastral Nr. topografic	Suprafața* (mp)	Observații / Referințe
A1		2.688	Sector cadastral:2 Teren neimprejmuit;

B. Partea II. Proprietari și acte

Inscrieri privitoare la dreptul de proprietate și alte drepturi reale		Referințe
/		
Act Administrativ nr. TDP1129-59371, din 05/07/1994 emis de CJSDPAT DOLJ;		
B1	Intabulare, drept de PROPRIETATE, dobandit prin Reconstituire, cota actuala 1/1, cota initiala 1/1 1) LĂȚA I PETRE DEFUNCT:Da	A1

C. Partea III. SARCINI .


Inscrieri privind dezmembramintele dreptului de proprietate, drepturi reale de garanție și sarcini	Referințe
NU SUNT	

Anexa Nr. 1 La Partea I

Teren

Nr cadastral	Suprafața (mp)*	Observații / Referințe
	2.688	

* Suprafața este determinată în planul de proiecție Stereo 70.



Date referitoare la teren

Crt	Categorie folosință	Intra vilan	Suprafața (mp)	Tarla	Parcelă	Nr. topo	Observații / Referințe
1	arabil	NU	2.688	14	96	-	

Lungime Segmente

1) Valorile lungimilor segmentelor sunt obținute din proiecție în plan.

Punct început	X / Y	Punct sfârșit	X / Y	Lungime segment (** (m)
1	341.271,577 295.588,174	2	341.271,364 295.584,812	3.369
2	341.271,364 295.584,812	3	342.068,361 295.547,258	797.881
3	342.068,361 295.547,258	4	342.068,511 295.550,624	3.369
4	342.068,511 295.550,624	1	341.271,577 295.588,174	797.818

** Lungimile segmentelor sunt determinate în planul de proiecție Stereo 70 și sunt rotunjite la 1 milimetru.

***** Distanţa dintre puncte este formată din segmente cumulate ce sunt mai mici decât valoarea 1 milimetru.**

**DATE DESPRE IMOBILUL NR. 3342**

Oficiul de Cadastru și Publicitate Imobiliară DOLJ
Biroul de Cadastru și Publicitate Imobiliară Craiova

A. Partea I. Descrierea imobilului

TEREN Extravilan

Adresa: Jud. Dolj, T14,P97

Nr. Crt	Nr cadastral Nr. topografic	Suprafața* (mp)	Observații / Referințe
A1		6.350	Sector cadastral:2 Teren neimprejmuit;

B. Partea II. Proprietari și acte

Inscrieri privitoare la dreptul de proprietate și alte drepturi reale	Referințe
/	
Act Administrativ nr. TDP1109-59371, din 16/05/1994 emis de CJSDPAT DOLJ;	
B1	A1
Intabulare, drept de PROPRIETATE, dobandit prin Reconstituire, cota actuala 1/1, cota initiala 1/1	
1) LĂȚEA I PETRE	

C. Partea III. SARCINI .


Inscrieri privind dezmembramintele dreptului de proprietate, drepturi reale de garanție și sarcini	Referințe
NU SUNT	

Anexa Nr. 1 La Partea I

Teren

Nr cadastral	Suprafața (mp)*	Observații / Referințe
	6.350	

* Suprafața este determinată în planul de proiecție Stereo 70.



Date referitoare la teren

Crt	Categorie folosință	Intravilan	Suprafața (mp)	Tarla	Parcelă	Nr. topo	Observații / Referințe
1	arabil	NU	6.350	14	97	-	

Lungime Segmente

1) Valorile lungimilor segmentelor sunt obținute din proiecție în plan.

Punct început	X / Y	Punct sfârșit	X / Y	Lungime segment (** (m)
1	341.271,364 295.584,812	2	341.270,861 295.576,869	7.959
2	341.270,861 295.576,869	3	342.068,008 295.539,308	798.031
3	342.068,008 295.539,308	4	342.068,361 295.547,258	7.958
4	342.068,361 295.547,258	1	341.271,364 295.584,812	797.881

** Lungimile segmentelor sunt determinate în planul de proiecție Stereo 70 și sunt rotunjite la 1 milimetru.

***** Distanţa dintre puncte este formată din segmente cumulate ce sunt mai mici decât valoarea 1 milimetru.**

**DATE DESPRE IMOBILUL NR. 3343**

Oficiul de Cadastru și Publicitate Imobiliară DOLJ
 Biroul de Cadastru și Publicitate Imobiliară Craiova

A. Partea I. Descrierea imobilului

TEREN Extravilan

Adresa: Jud. Dolj, T14,P98

Nr. Crt	Nr cadastral Nr. topografic	Suprafața* (mp)	Observații / Referințe
A1	31460	13.150	Sector cadastral:2 Teren neimprejmuit;

B. Partea II. Proprietari și acte

Inscrieri privitoare la dreptul de proprietate și alte drepturi reale		Referințe
98595 / 27/07/2016		
Act Notarial nr. Contract de vanzare aut nr 2075, din 20/07/2016 emis de Budiana Ionut Razvan (CONTRACT DE VANZARE AUTENTIFICAT SUB NR. 2075 DIN 20.07.2016);		
B1	Intabulare, drept de PROPRIETATE, dobandit prin Conventie, cota actuala 1/1, cota initiala 1/1 1) RADU MARIN 2) RADU ELENA CORINA	A1

C. Partea III. SARCINI .


Inscrieri privind dezmembramintele dreptului de proprietate, drepturi reale de garanție și sarcini	Referințe
NU SUNT	

Anexa Nr. 1 La Partea I

Teren

Nr cadastral	Suprafața (mp)*	Observații / Referințe
31460	13.150	

* Suprafața este determinată în planul de proiecție Stereo 70.



Date referitoare la teren

Crt	Categorie folosință	Intravilan	Suprafața (mp)	Tarla	Parcelă	Nr. topo	Observații / Referințe
1	arabil	NU	13.150	14	98	-	

Lungime Segmente

1) Valorile lungimilor segmentelor sunt obținute din proiecție în plan.

Punct început	X / Y	Punct sfârșit	X / Y	Lungime segment (** (m)
1	341.270,861 295.576,869	2	341.270,719 295.574,619	2.254
2	341.270,719 295.574,619	3	341.269,64 295.560,435	14.225
3	341.269,64 295.560,435	4	342.067,278 295.522,851	798.523
4	342.067,278 295.522,851	5	342.068,008 295.539,308	16.473
5	342.068,008 295.539,308	1	341.270,861 295.576,869	798.031

**** Lungimile segmentelor sunt determinate în planul de proiecție Stereo 70 și sunt rotunjite la 1 milimetru.**

***** Distanța dintre puncte este formată din segmente cumulate ce sunt mai mici decât valoarea 1 milimetru.**

**DATE DESPRE IMOBILUL NR. 3344**

Oficiul de Cadastru și Publicitate Imobiliară DOLJ
Biroul de Cadastru și Publicitate Imobiliară Craiova

A. Partea I. Descrierea imobilului

TEREN Extravilan

Adresa: Jud. Dolj, T14,P99

Nr. Crt	Nr cadastral Nr. topografic	Suprafața* (mp)	Observații / Referințe
A1	31461	2.113	Sector cadastral:2 Teren neimprejmuit;

B. Partea II. Proprietari și acte

Inscrieri privitoare la dreptul de proprietate și alte drepturi reale		Referințe
219719 / 26/11/2018		
Act Notarial nr. 3884, din 21/11/2018 emis de NP Budiana Ionut Razvan;		
B1	Intabulare, drept de PROPRIETATE, dobandit prin Conventie, cota actuala 1/1, cota initiala 1/1 1) SC EAST WAY SPEDITION SRL, CIF:13176107	A1
148544 / 24/07/2020		
Act Notarial nr. Contract de ipoteca imobiliara aut. nr.658, din 16/07/2020 emis de Marincas Eugen;		
B2	Se noteaza interdictiile de instrainare, grevare, inchiriere, dezmembrare, comasare, restructurare ,amenajare, construire si demolare 1) LIBRA INTERNET BANK SA, CIF:8119644	A1

C. Partea III. SARCINI


Inscrieri privind dezmembramintele dreptului de proprietate, drepturi reale de garanție și sarcini		Referințe
148544 / 24/07/2020		
Act Notarial nr. Contract de ipoteca imobiliara aut. nr.658, din 16/07/2020 emis de Marincas Eugen;		
C1	Intabulare, drept de IPOTECA, Valoare:7500000 RON+ celelalte obligatii de plata aferente creditului 1) LIBRA INTERNET BANK SA, CIF:8119644	A1

Anexa Nr. 1 La Partea I

Teren

Nr cadastral	Suprafața (mp)*	Observații / Referințe
31461	2.113	

* Suprafața este determinată în planul de proiecție Stereo 70.



Date referitoare la teren

Crt	Categorie folosință	Intravilan	Suprafața (mp)	Tarla	Parcelă	Nr. topo	Observații / Referințe
1	arabil	NU	2.113	14	99	-	

Lungime Segmente

1) Valorile lungimilor segmentelor sunt obținute din proiecție în plan.

Punct început	X / Y	Punct sfârșit	X / Y	Lungime segment (** (m)
1	341.269,64 295.560,435	2	341.269,44 295.557,795	2.648
2	341.269,44 295.557,795	3	342.067,16 295.520,208	798.605
3	342.067,16 295.520,208	4	342.067,278 295.522,851	2.646
4	342.067,278 295.522,851	1	341.269,64 295.560,435	798.523

** Lungimile segmentelor sunt determinate în planul de proiecție Stereo 70 și sunt rotunjite la 1 milimetru.

***** Distanţa dintre puncte este formată din segmente cumulate ce sunt mai mici decât valoarea 1 milimetru.**

**DATE DESPRE IMOBILUL NR. 3345**

Oficiul de Cadastru și Publicitate Imobiliară DOLJ
Biroul de Cadastru și Publicitate Imobiliară Craiova

A. Partea I. Descrierea imobilului

TEREN Extravilan

Adresa: Jud. Dolj, T14,P100

Nr. Crt	Nr cadastral Nr. topografic	Suprafața* (mp)	Observații / Referințe
A1		19.182	Sector cadastral:2 Teren neimprejmuit;

B. Partea II. Proprietari și acte

Inscrieri privitoare la dreptul de proprietate și alte drepturi reale	Referințe
/	
Act Administrativ nr. TDP1309-58815, din 25/01/1995 emis de CJSDPAT DOLJ;	
B1	A1
Intabulare, drept de PROPRIETATE, dobandit prin Reconstituire, cota actuala 1/1, cota initiala 1/1	
1) PLOSCĂ I STELIAN DEFUNCT:Da	

C. Partea III. SARCINI .


Inscrieri privind dezmembramintele dreptului de proprietate, drepturi reale de garanție și sarcini	Referințe
NU SUNT	

Anexa Nr. 1 La Partea I

Teren

Nr cadastral	Suprafața (mp)*	Observații / Referințe
	19.182	

* Suprafața este determinată în planul de proiecție Stereo 70.



Date referitoare la teren

Crt	Categorie folosință	Intravilan	Suprafața (mp)	Tarla	Parcelă	Nr. topo	Observații / Referințe
1	arabil	NU	19.182	14	100	-	

Lungime Segmente

1) Valorile lungimilor segmentelor sunt obținute din proiecție în plan.

Punct început	X / Y	Punct sfârșit	X / Y	Lungime segment (** (m)
1	341.269,44 295.557,795	2	341.267,619 295.533,846	24.018
2	341.267,619 295.533,846	3	342.066,096 295.496,223	799.363
3	342.066,096 295.496,223	4	342.067,16 295.520,208	24.009
4	342.067,16 295.520,208	1	341.269,44 295.557,795	798.605

** Lungimile segmentelor sunt determinate în planul de proiecție Stereo 70 și sunt rotunjite la 1 milimetru.

***** Distanţa dintre puncte este formată din segmente cumulate ce sunt mai mici decât valoarea 1 milimetru.**

**DATE DESPRE IMOBILUL NR. 3346**

Oficiul de Cadastru și Publicitate Imobiliară DOLJ
Biroul de Cadastru și Publicitate Imobiliară Craiova

A. Partea I. Descrierea imobilului

TEREN Extravilan

Adresa: Jud. Dolj, T14,P101

Nr. Crt	Nr cadastral Nr. topografic	Suprafața* (mp)	Observații / Referințe
A1		12.646	Sector cadastral:2 Teren neimprejmuit;

B. Partea II. Proprietari și acte

Inscrieri privitoare la dreptul de proprietate și alte drepturi reale	Referințe
/	
Act Administrativ nr. TDP2829-19533, din 06/07/2000 emis de CJSDPAT DOLJ;	
B1	A1
Intabulare, drept de PROPRIETATE, dobandit prin Reconstituire, cota actuala 1/1, cota initiala 1/1	
1) ȘANDRU C ELENA	

C. Partea III. SARCINI .


Inscrieri privind dezmembramintele dreptului de proprietate, drepturi reale de garanție și sarcini	Referințe
NU SUNT	

Anexa Nr. 1 La Partea I

Teren

Nr cadastral	Suprafața (mp)*	Observații / Referințe
	12.646	

* Suprafața este determinată în planul de proiecție Stereo 70.



Date referitoare la teren

Crt	Categorie folosință	Intravilan	Suprafața (mp)	Tarla	Parcelă	Nr. topo	Observații / Referințe
1	arabil	NU	12.646	14	101	-	

Lungime Segmente

1) Valorile lungimilor segmentelor sunt obținute din proiecție în plan.

Punct început	X / Y	Punct sfârșit	X / Y	Lungime segment (** (m)
1	342.066,096 295.496,223	2	341.267,619 295.533,846	799.363
2	341.267,619 295.533,846	3	341.266,419 295.518,07	15.822
3	341.266,419 295.518,07	4	342.065,394 295.480,424	799.861
4	342.065,394 295.480,424	1	342.066,096 295.496,223	15.815

** Lungimile segmentelor sunt determinate în planul de proiecție Stereo 70 și sunt rotunjite la 1 milimetru.

***** Distanţa dintre puncte este formată din segmente cumulate ce sunt mai mici decât valoarea 1 milimetru.**

**DATE DESPRE IMOBILUL NR. 3347**

Oficiul de Cadastru și Publicitate Imobiliară DOLJ
Biroul de Cadastru și Publicitate Imobiliară Craiova

A. Partea I. Descrierea imobilului

TEREN Extravilan

Adresa: Jud. Dolj, T14,P102

Nr. Crt	Nr cadastral Nr. topografic	Suprafața* (mp)	Observații / Referințe
A1		10.719	Sector cadastral:2 Teren neimprejmuit;

B. Partea II. Proprietari și acte

Inscrieri privitoare la dreptul de proprietate și alte drepturi reale		Referințe
/		
Act Administrativ nr. TDP1100-45342, din 14/05/1994 emis de CJSDPAT DOLJ;		
B1	Intabulare, drept de PROPRIETATE, dobandit prin Reconstituire, cota actuala 1/1, cota initiala 1/1 1) PAVEL I MARIA	A1

C. Partea III. SARCINI .

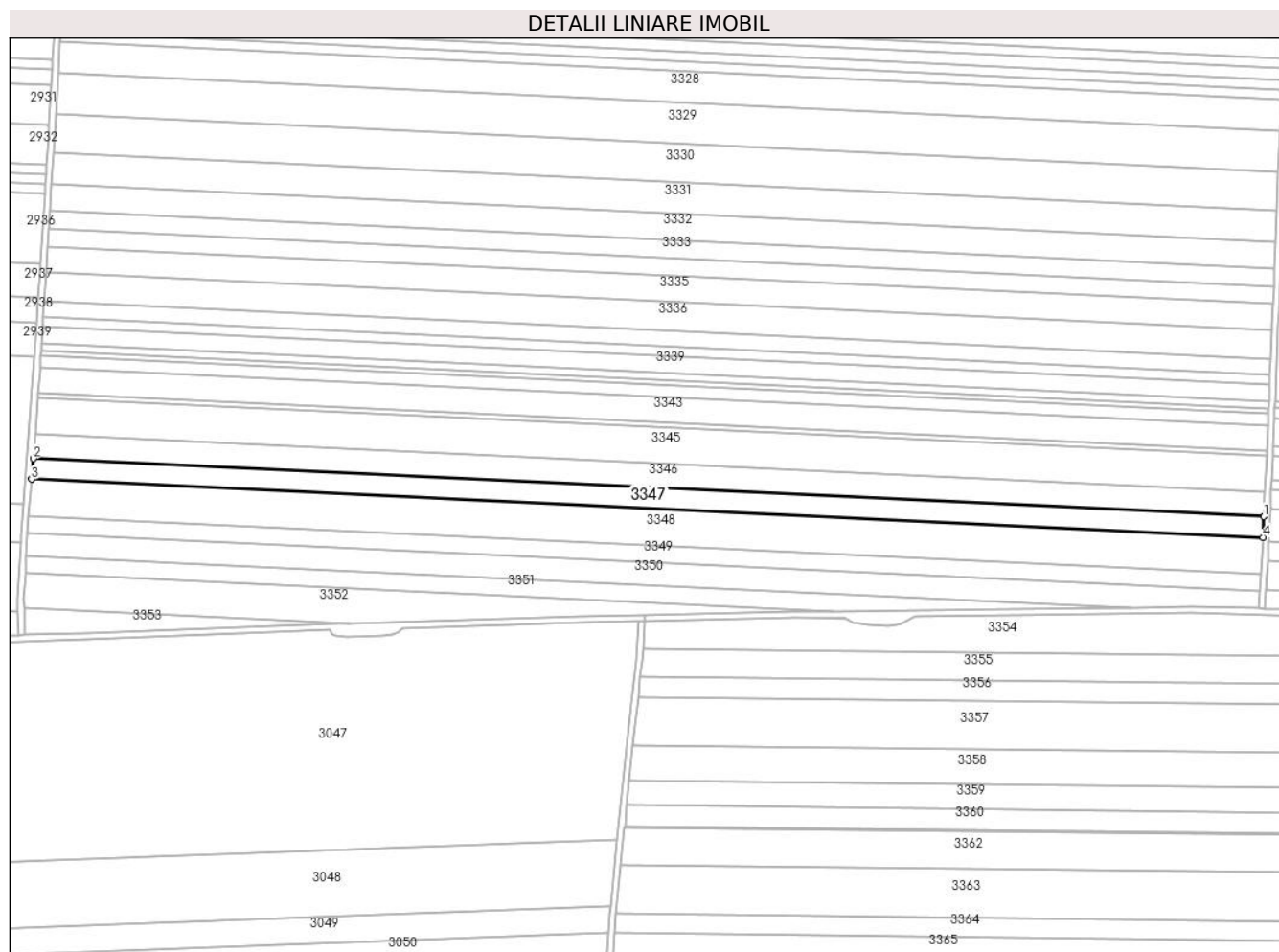
Inscrieri privind dezmembramintele dreptului de proprietate, drepturi reale de garanție și sarcini	Referințe
NU SUNT	

Anexa Nr. 1 La Partea I

Teren

Nr cadastral	Suprafața (mp)*	Observații / Referințe
	10.719	

* Suprafața este determinată în planul de proiecție Stereo 70.



Date referitoare la teren

Crt	Categorie folosință	Intra vilan	Suprafața (mp)	Tarla	Parcelă	Nr. topo	Observații / Referințe
1	arabil	NU	10.719	14	102	-	

Lungime Segmente

1) Valorile lungimilor segmentelor sunt obținute din proiecție în plan.

Punct început	X / Y	Punct sfârșit	X / Y	Lungime segment (** (m)
1	342.065,394 295.480,424	2	341.266,419 295.518,07	799.861
2	341.266,419 295.518,07	3	341.265,403 295.504,706	13.403
3	341.265,403 295.504,706	4	342.064,8 295.467,039	800.284
4	342.064,8 295.467,039	1	342.065,394 295.480,424	13.398

** Lungimile segmentelor sunt determinate în planul de proiecție Stereo 70 și sunt rotunjite la 1 milimetru.

***** Distanţa dintre puncte este formată din segmente cumulate ce sunt mai mici decât valoarea 1 milimetru.**

**DATE DESPRE IMOBILUL NR. 3348**

Oficiul de Cadastru și Publicitate Imobiliară DOLJ
Biroul de Cadastru și Publicitate Imobiliară Craiova

A. Partea I. Descrierea imobilului

TEREN Extravilan

Adresa: Jud. Dolj, T14,P103

Nr. Crt	Nr cadastral Nr. topografic	Suprafața* (mp)	Observații / Referințe
A1		18.898	Sector cadastral:2 Teren neimprejmuit;

B. Partea II. Proprietari și acte

Inscrieri privitoare la dreptul de proprietate și alte drepturi reale		Referințe
/		
Act Administrativ nr. TDP1755-2220, din 08/02/1995 emis de CJSDPAT DOLJ;		
B1	Intabulare, drept de PROPRIETATE, dobandit prin Reconstituire, cota actuala 1/1, cota initiala 1/1 1) DELIU I IOANA 2) DELIU I ION	A1

C. Partea III. SARCINI .

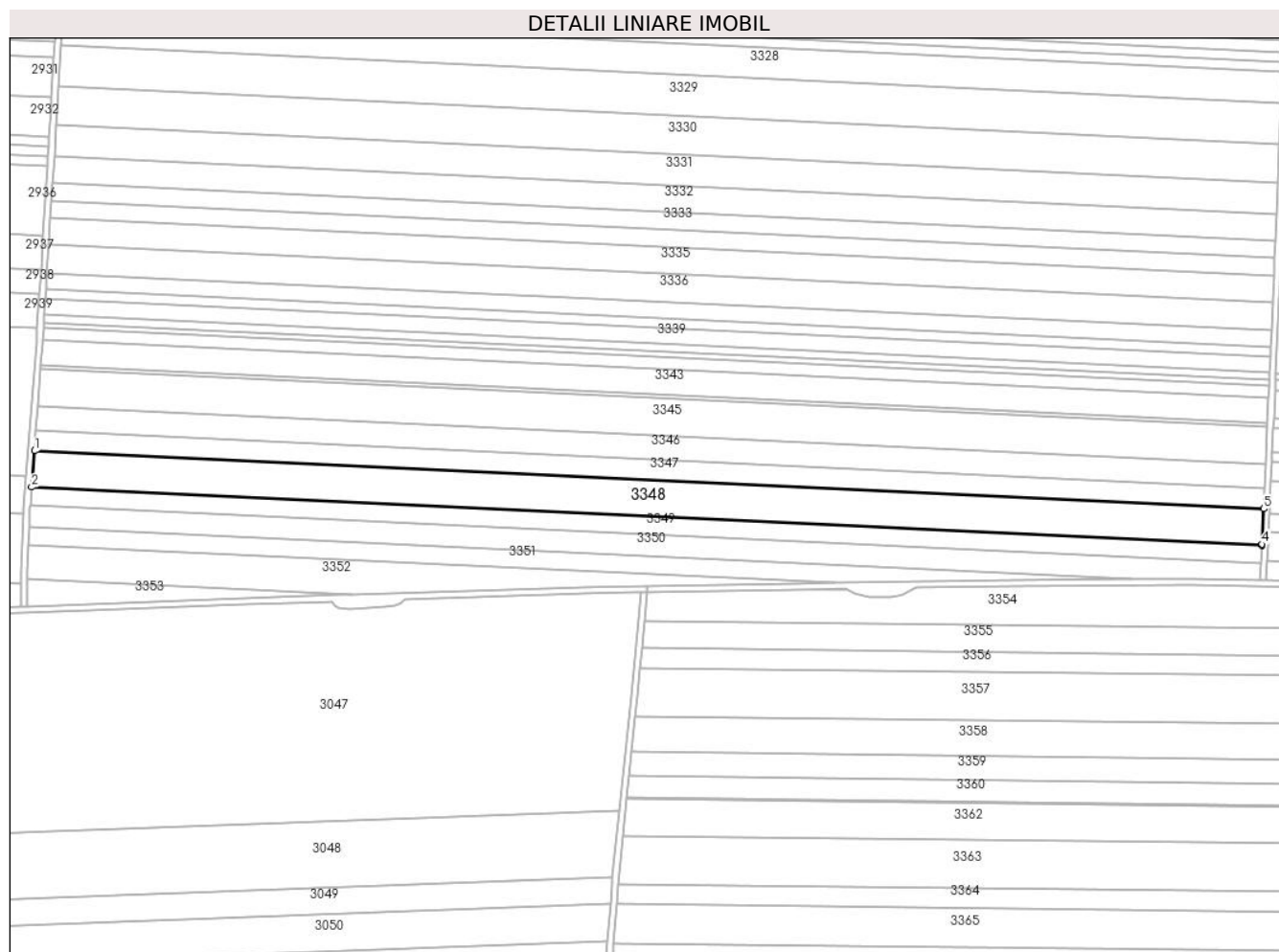
Inscrieri privind dezmembramintele dreptului de proprietate, drepturi reale de garanție și sarcini	Referințe
NU SUNT	

Anexa Nr. 1 La Partea I

Teren

Nr cadastral	Suprafața (mp)*	Observații / Referințe
	18.898	

* Suprafața este determinată în planul de proiecție Stereo 70.



Date referitoare la teren

Crt	Categorie folosință	Intra vilan	Suprafața (mp)	Tarla	Parcelă	Nr. topo	Observații / Referințe
1	arabil	NU	18.898	14	103	-	

Lungime Segmente

1) Valorile lungimilor segmentelor sunt obținute din proiecție în plan.

Punct început	X / Y	Punct sfârșit	X / Y	Lungime segment (** (m)
1	341.265,403 295.504,706	2	341.263,613 295.481,161	23.613
2	341.263,613 295.481,161	3	342.063,742 295.443,46	801.017
3	342.063,742 295.443,46	4	342.063,78 295.444,06	0.601
4	342.063,78 295.444,06	5	342.064,8 295.467,039	23.002
5	342.064,8 295.467,039	1	341.265,403 295.504,706	800.284

**** Lungimile segmentelor sunt determinate în planul de proiecție Stereo 70 și sunt rotunjite la 1 milimetru.**

***** Distanța dintre puncte este formată din segmente cumulate ce sunt mai mici decât valoarea 1 milimetru.**

**DATE DESPRE IMOBILUL NR. 3349**

Oficiul de Cadastru și Publicitate Imobiliară DOLJ
Biroul de Cadastru și Publicitate Imobiliară Craiova

A. Partea I. Descrierea imobilului

TEREN Extravilan

Adresa: Jud. Dolj, T14,P104

Nr. Crt	Nr cadastral Nr. topografic	Suprafața* (mp)	Observații / Referințe
A1		9.274	Sector cadastral:2 Teren neimprejmuit;

B. Partea II. Proprietari și acte

Inscrieri privitoare la dreptul de proprietate și alte drepturi reale	Referințe
/	
Act Administrativ nr. TDP12269, din 02/12/2008 emis de CJSDPAT DOLJ;	
B1	A1
Intabulare, drept de PROPRIETATE, dobandit prin Reconstituire, cota actuala 1/1, cota initiala 1/1	
1) DELIU I VASILE	

C. Partea III. SARCINI .


Inscrieri privind dezmembramintele dreptului de proprietate, drepturi reale de garanție și sarcini	Referințe
NU SUNT	

Anexa Nr. 1 La Partea I

Teren

Nr cadastral	Suprafața (mp)*	Observații / Referințe
	9.274	

* Suprafața este determinată în planul de proiecție Stereo 70.



Date referitoare la teren

Crt	Categorie folosință	Intravilan	Suprafața (mp)	Tarla	Parcelă	Nr. topo	Observații / Referințe
1	arabil	NU	9.274	14	104	-	

Lungime Segmente

1) Valorile lungimilor segmentelor sunt obținute din proiecție în plan.

Punct început	X / Y	Punct sfârșit	X / Y	Lungime segment (** (m)
1	341.263,613 295.481,161	2	341.262,734 295.469,612	11.582
2	341.262,734 295.469,612	3	342.062,999 295.431,905	801.153
3	342.062,999 295.431,905	4	342.063,742 295.443,46	11.579
4	342.063,742 295.443,46	1	341.263,613 295.481,161	801.017

** Lungimile segmentelor sunt determinate în planul de proiecție Stereo 70 și sunt rotunjite la 1 milimetru.

***** Distanţa dintre puncte este formată din segmente cumulate ce sunt mai mici decât valoarea 1 milimetru.**

**DATE DESPRE IMOBILUL NR. 3350**

Oficiul de Cadastru și Publicitate Imobiliară DOLJ
Biroul de Cadastru și Publicitate Imobiliară Craiova

A. Partea I. Descrierea imobilului

TEREN Extravilan

Adresa: Jud. Dolj, T14,P105

Nr. Crt	Nr cadastral Nr. topografic	Suprafața* (mp)	Observații / Referințe
A1		11.400	Sector cadastral:2 Teren neimprejmuit;

B. Partea II. Proprietari și acte

Inscrieri privitoare la dreptul de proprietate și alte drepturi reale		Referințe
/		
Act Administrativ nr. TDP12268, din 02/12/2008 emis de CJSDPAT DOLJ;		
B1	Intabulare, drept de PROPRIETATE, dobandit prin Reconstituire, cota actuala 1/1, cota initiala 1/1 1) DELIU C NATALIA	A1

C. Partea III. SARCINI .

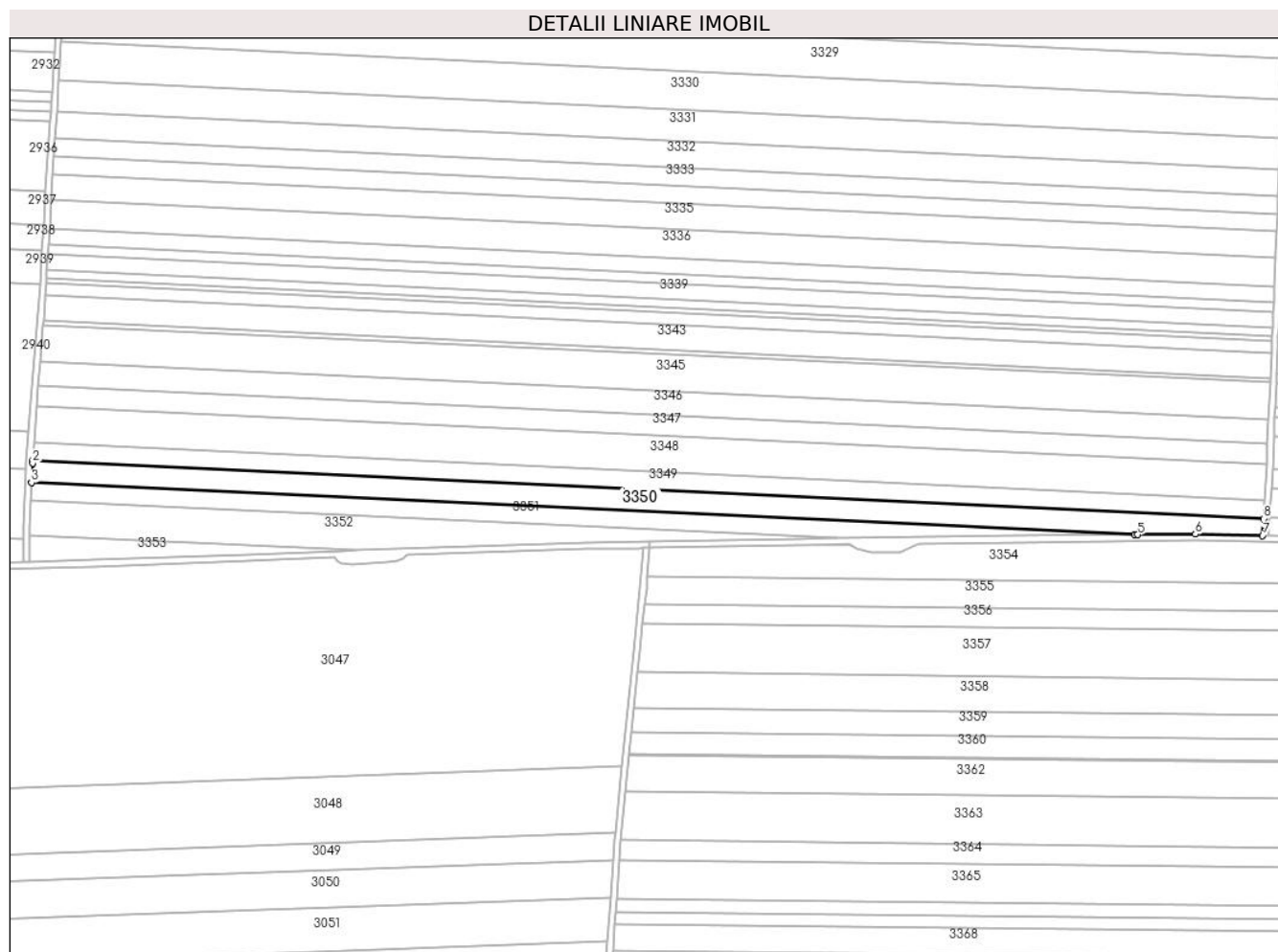
Inscrieri privind dezmembramintele dreptului de proprietate, drepturi reale de garanție și sarcini	Referințe
NU SUNT	

Anexa Nr. 1 La Partea I

Teren

Nr cadastral	Suprafața (mp)*	Observații / Referințe
	11.400	

* Suprafața este determinată în planul de proiecție Stereo 70.



Date referitoare la teren

Crt	Categorie folosință	Intravilan	Suprafața (mp)	Tarla	Parcelă	Nr. topo	Observații / Referințe
1	arabil	NU	11.400	14	105	-	

Lungime Segmente

1) Valorile lungimilor segmentelor sunt obținute din proiecție în plan.

Punct început	X / Y	Punct sfârșit	X / Y	Lungime segment (** (m)
1	341.262,734 295.469,612	2	341.262,603 295.467,88	1.737
2	341.262,603 295.467,88	3	341.261,961 295.455,191	12.705
3	341.261,961 295.455,191	4	341.979,212 295.421,395	718.047
4	341.979,212 295.421,395	5	341.981,173 295.421,417	1.961
5	341.981,173 295.421,417	6	342.018,601 295.421,836	37.43

Punct început	X / Y	Punct sfârșit	X / Y	Lungime segment (** (m)
6	342.018,601 295.421,836	7	342.062,289 295.420,877	43.699
7	342.062,289 295.420,877	8	342.062,999 295.431,905	11.051
8	342.062,999 295.431,905	1	341.262,734 295.469,612	801.153

** Lungimile segmentelor sunt determinate în planul de proiecție Stereo 70 și sunt rotunjite la 1 milimetru.

*** Distanța dintre puncte este formată din segmente cumulate ce sunt mai mici decât valoarea 1 milimetru.

**DATE DESPRE IMOBILUL NR. 3351**

Oficiul de Cadastru și Publicitate Imobiliară DOLJ
Biroul de Cadastru și Publicitate Imobiliară Craiova

A. Partea I. Descrierea imobilului

TEREN Extravilan

Adresa: Jud. Dolj, T14,P104

Nr. Crt	Nr cadastral Nr. topografic	Suprafața* (mp)	Observații / Referințe
A1		7.142	Sector cadastral:2 Teren neimprejmuit;

B. Partea II. Proprietari și acte

Inscrieri privitoare la dreptul de proprietate și alte drepturi reale	Referințe
/	
Act Administrativ nr. TDP1117-59371, din 04/07/1994 emis de CJSDPAT DOLJ;	
B1	A1
Intabulare, drept de PROPRIETATE, dobandit prin Reconstituire, cota actuala 1/1, cota initiala 1/1	
1) CERCHEZ GHE ANICA	
2) DELIU GHE ELENA	

C. Partea III. SARCINI .


Inscrieri privind dezmembramintele dreptului de proprietate, drepturi reale de garanție și sarcini	Referințe
NU SUNT	

Anexa Nr. 1 La Partea I

Teren

Nr cadastral	Suprafața (mp)*	Observații / Referințe
	7.142	

* Suprafața este determinată în planul de proiecție Stereo 70.



Date referitoare la teren

Crt	Categorie folosință	Intra vilan	Suprafața (mp)	Tarla	Parcelă	Nr. topo	Observații / Referințe
1	arabil	NU	7.142	14	104	-	

Lungime Segmente

1) Valorile lungimilor segmentelor sunt obținute din proiecție în plan.

Punct început	X / Y	Punct sfârșit	X / Y	Lungime segment (** (m)
1	341.979,212 295.421,395	2	341.261,961 295.455,191	718.047
2	341.261,961 295.455,191	3	341.261,379 295.443,703	11.503
3	341.261,379 295.443,703	4	341.786,326 295.418,969	525.529
4	341.786,326 295.418,969	5	341.788,9 295.419,003	2.574
5	341.788,9 295.419,003	6	341.903,72 295.420,55	114.83

Punct început	X / Y	Punct sfârșit	X / Y	Lungime segment (** (m)
6	341.903,72 295.420,55	1	341.979,212 295.421,395	75.497

** Lungimile segmentelor sunt determinate în planul de proiecție Stereo 70 și sunt rotunjite la 1 milimetru.

*** Distanța dintre puncte este formată din segmente cumulate ce sunt mai mici decât valoarea 1 milimetru.

**DATE DESPRE IMOBILUL NR. 3352**

Oficiul de Cadastru și Publicitate Imobiliară DOLJ
Biroul de Cadastru și Publicitate Imobiliară Craiova

A. Partea I. Descrierea imobilului

TEREN Extravilan

Adresa: Jud. Dolj, T14,P104

Nr. Crt	Nr cadastral Nr. topografic	Suprafața* (mp)	Observații / Referințe
A1	34982	8.117	Sector cadastral:2 Teren neimprejmuit;

B. Partea II. Proprietari și acte

Inscrieri privitoare la dreptul de proprietate și alte drepturi reale	Referințe
120598 / 28/04/2021	
Act Administrativ nr. TDP NR 21601, din 24/03/2021 emis de CJ DOLJ;	
B1	A1
Intabulare, drept de PROPRIETATE, dobandit prin Reconstituire, cota actuala 1/1, cota initiala 1/1	
1) Parohia Cetate I, CIF:12657331	

C. Partea III. SARCINI .

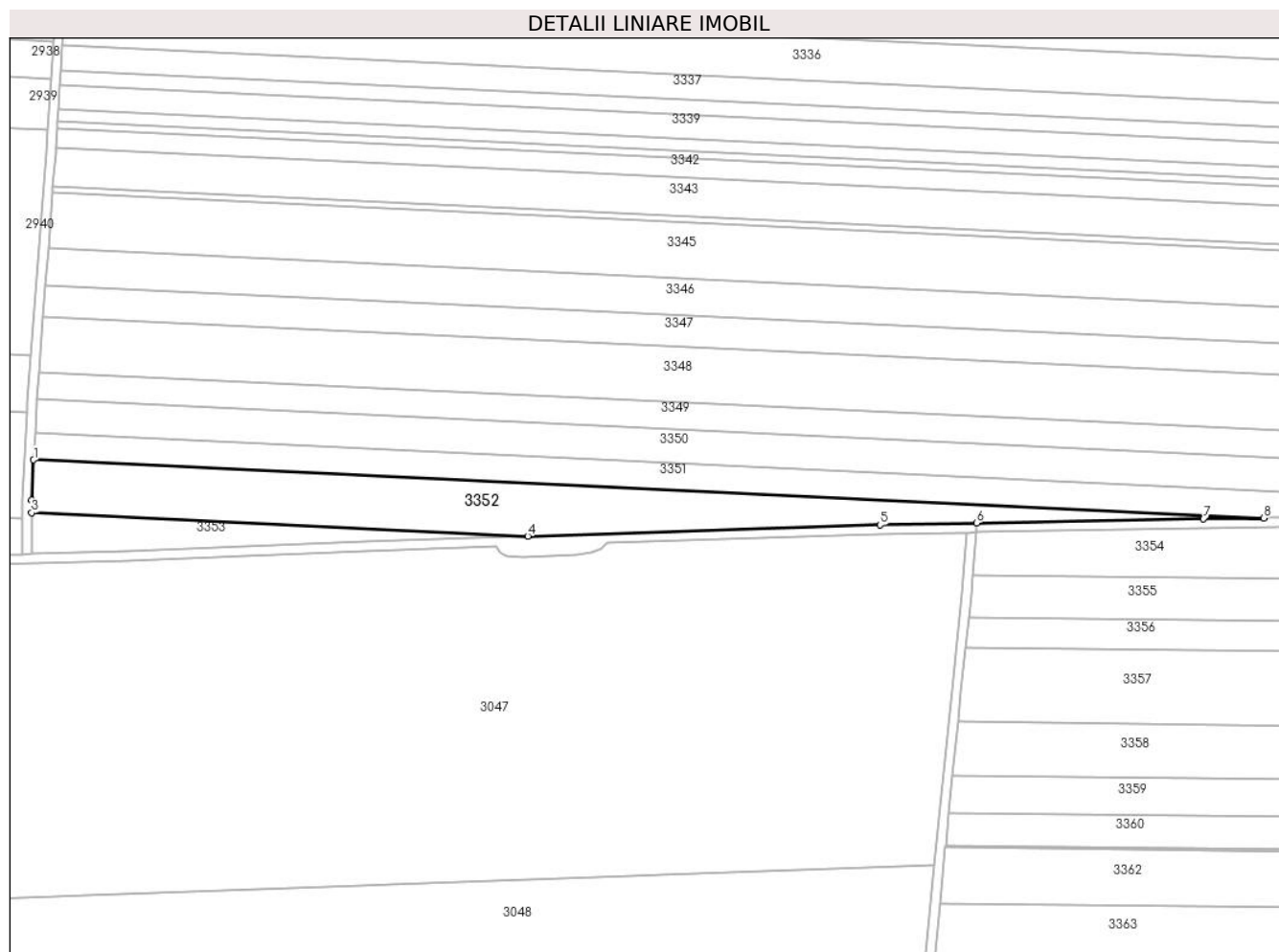
Inscrieri privind dezmembramintele dreptului de proprietate, drepturi reale de garanție și sarcini	Referințe
NU SUNT	

Anexa Nr. 1 La Partea I

Teren

Nr cadastral	Suprafața (mp)*	Observații / Referințe
34982	8.117	

* Suprafața este determinată în planul de proiecție Stereo 70.



Date referitoare la teren

Crt	Categorie folosință	Intravilan	Suprafața (mp)	Tarla	Parcelă	Nr. topo	Observații / Referințe
1	arabil	NU	8.117	14	104	-	

Lungime Segmente

1) Valorile lungimilor segmentelor sunt obținute din proiecție în plan.

Punct început	X / Y	Punct sfârșit	X / Y	Lungime segment (** (m)
1	341.261,379 295.443,703	2	341.260,508 295.426,486	17.239
2	341.260,508 295.426,486	3	341.260,53 295.421,215	5.271
3	341.260,53 295.421,215	4	341.472,321 295.411,236	212.026
4	341.472,321 295.411,236	5	341.622,581 295.416,05	150.337
5	341.622,581 295.416,05	6	341.663,805 295.416,819	41.231

Punct început	X / Y	Punct sfârșit	X / Y	Lungime segment (** (m)
6	341.663,805 295.416,819	7	341.760,585 295.418,622	96.797
7	341.760,585 295.418,622	8	341.786,326 295.418,969	25.743
8	341.786,326 295.418,969	1	341.261,379 295.443,703	525.529

** Lungimile segmentelor sunt determinate în planul de proiecție Stereo 70 și sunt rotunjite la 1 milimetru.

*** Distanța dintre puncte este formată din segmente cumulate ce sunt mai mici decât valoarea 1 milimetru.

**DATE DESPRE IMOBILUL NR. 3353**

Oficiul de Cadastru și Publicitate Imobiliară DOLJ
Biroul de Cadastru și Publicitate Imobiliară Craiova

A. Partea I. Descrierea imobilului

TEREN Extravilan

Adresa: Jud. Dolj, T14,P105

Nr. Crt	Nr cadastral Nr. topografic	Suprafața* (mp)	Observații / Referințe
A1		1.881	Sector cadastral:2 Teren neimprejmuit;

B. Partea II. Proprietari și acte

Inscrieri privitoare la dreptul de proprietate și alte drepturi reale	Referințe
/	
Act Normativ nr. 7, din 13/03/1996 emis de PARLAMENTUL ROMÂNIEI;	
B1	Inscrierea provizorie, drept de PROPRIETATE, dobandit prin Lege, cota actuala 1/1, cota initiala 1/1
	1) NEIDENTIFICAT NEIDENTIFICAT, CIF:00000000000000

C. Partea III. SARCINI .

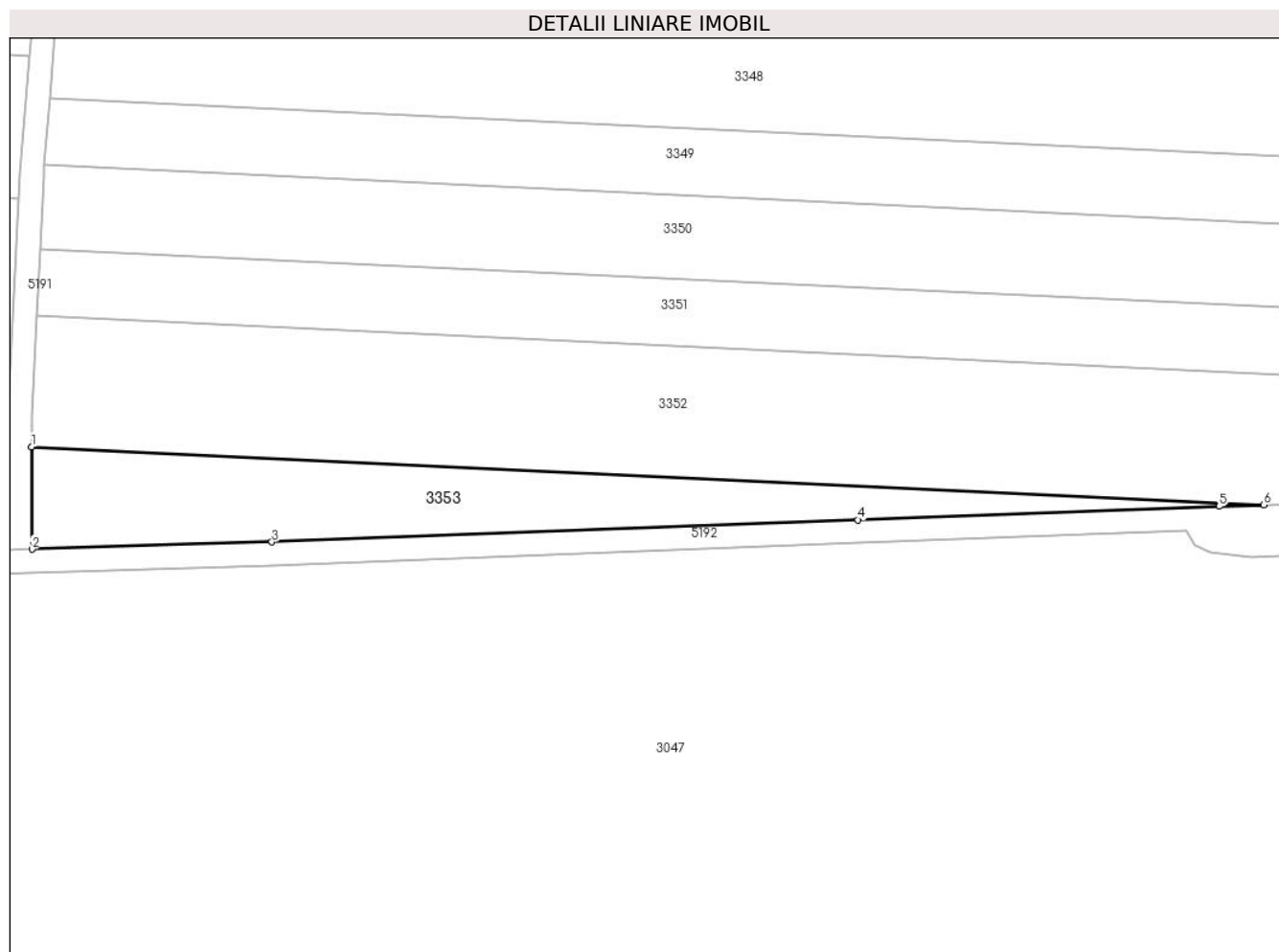
Inscrieri privind dezmembramintele dreptului de proprietate, drepturi reale de garanție și sarcini	Referințe
NU SUNT	

Anexa Nr. 1 La Partea I

Teren

Nr cadastral	Suprafața (mp)*	Observații / Referințe
	1.881	

* Suprafața este determinată în planul de proiecție Stereo 70.



Date referitoare la teren

Crt	Categorie folosință	Intravilan	Suprafața (mp)	Tarla	Parcelă	Nr. topo	Observații / Referințe
1	arabil	NU	1.881	14	105	-	

Lungime Segmente

1) Valorile lungimilor segmentelor sunt obținute din proiecție în plan.

Punct început	X / Y	Punct sfârșit	X / Y	Lungime segment (** (m)
1	341.260,53 295.421,215	2	341.260,605 295.403,645	17.57
2	341.260,605 295.403,645	3	341.301,835 295.404,878	41.248
3	341.301,835 295.404,878	4	341.402,601 295.408,677	100.838
4	341.402,601 295.408,677	5	341.464,64 295.410,99	62.082
5	341.464,64 295.410,99	6	341.472,321 295.411,236	7.685

Punct început	X / Y	Punct sfârșit	X / Y	Lungime segment (** (m)
6	341.472,321 295.411,236	1	341.260,53 295.421,215	212.026

** Lungimile segmentelor sunt determinate în planul de proiecție Stereo 70 și sunt rotunjite la 1 milimetru.

*** Distanța dintre puncte este formată din segmente cumulate ce sunt mai mici decât valoarea 1 milimetru.

**DATE DESPRE IMOBILUL NR. 3354**

Oficiul de Cadastru și Publicitate Imobiliară DOLJ
Biroul de Cadastru și Publicitate Imobiliară Craiova

A. Partea I. Descrierea imobilului

TEREN Extravilan

Adresa: Jud. Dolj, T19,P1

Nr. Crt	Nr cadastral Nr. topografic	Suprafața* (mp)	Observații / Referințe
A1	32716	15.000	Sector cadastral:2 Teren neimprejmuit;

B. Partea II. Proprietari și acte

Inscrieri privitoare la dreptul de proprietate și alte drepturi reale		Referințe
35991 / 26/02/2019		
Act Notarial nr. 486, din 22/02/2019 emis de Budiana Ionut Razvan;		
B1	Intabulare, drept de PROPRIETATE, dobandit prin Conventie, cota actuala 1/1, cota initiala 1/1 1) RADU ELENA CORINA 2) RADU MARIN	A1
B2	Se notează faptul că, imobilul face parte din patrimoniul de afecțaiune al lui : INTREPRINDERE INDIVIDUALA RADU ELENA CORINA	A1

C. Partea III. SARCINI .


Inscrieri privind dezmembramintele dreptului de proprietate, drepturi reale de garanție și sarcini	Referințe
NU SUNT	

Anexa Nr. 1 La Partea I

Teren

Nr cadastral	Suprafața (mp)*	Observații / Referințe
32716	15.000	

* Suprafața este determinată în planul de proiecție Stereo 70.



Date referitoare la teren

Crt	Categorie folosință	Intra vilan	Suprafața (mp)	Tarla	Parcelă	Nr. topo	Observații / Referințe
1	arabil	NU	15.000	19	1	-	

Lungime Segmente

1) Valorile lungimilor segmentelor sunt obținute din proiecție în plan.

Punct început	X / Y	Punct sfârșit	X / Y	Lungime segment (** (m)
1	342.292,184 295.387,456	2	342.294,203 295.411,53	24.159
3	342.276,81 295.412,481	4	342.244,184 295.413,109	32.632
5	342.241,683 295.409,971	6	342.238,303 295.408,396	3.729
7	342.233,744 295.408,023	8	342.220,163 295.408,377	13.586
9	342.213,542 295.409,382	10	342.209,747 295.411,018	4.133

Punct început	X / Y	Punct sfârșit	X / Y	Lungime segment (** (m)
2	342.294,203 295.411,53	3	342.276,81 295.412,481	17.419
4	342.244,184 295.413,109	5	342.241,683 295.409,971	4.013
6	342.238,303 295.408,396	7	342.233,744 295.408,023	4.574
8	342.220,163 295.408,377	9	342.213,542 295.409,382	6.697
10	342.209,747 295.411,018	11	342.206,406 295.413,837	4.371

Punct început	X / Y	Punct sfârșit	X / Y	Lungime segment (** (m)
11	342.206,406 295.413,837	12	342.160,07 295.414,73	46.345
13	342.018,579 295.417,836	14	341.903,77 295.416,551	114.816
15	341.838,868 295.415,676	16	341.830,271 295.411,441	9.584
17	341.827,088 295.410,278	18	341.821,853 295.409,727	5.264
19	341.808,272 295.410,081	20	341.798,511 295.412,072	9.962
21	341.793,984 295.414,55	22	341.793,557 295.415,066	0.67
23	341.760,649 295.414,622	24	341.663,604 295.412,814	97.062
25	341.662,294 295.394,438	1	342.292,184 295.387,456	629.929

Punct început	X / Y	Punct sfârșit	X / Y	Lungime segment (** (m)
12	342.160,07 295.414,73	13	342.018,579 295.417,836	141.525
14	341.903,77 295.416,551	15	341.838,868 295.415,676	64.908
16	341.830,271 295.411,441	17	341.827,088 295.410,278	3.389
18	341.821,853 295.409,727	19	341.808,272 295.410,081	13.586
20	341.798,511 295.412,072	21	341.793,984 295.414,55	5.161
22	341.793,557 295.415,066	23	341.760,649 295.414,622	32.911
24	341.663,604 295.412,814	25	341.662,294 295.394,438	18.423

** Lungimile segmentelor sunt determinate în planul de proiecție Stereo 70 și sunt rotunjite la 1 milimetru.

*** Distanța dintre puncte este formată din segmente cumulate ce sunt mai mici decât valoarea 1 milimetru.

**DATE DESPRE IMOBILUL NR. 3355**

Oficiul de Cadastru și Publicitate Imobiliară DOLJ
Biroul de Cadastru și Publicitate Imobiliară Craiova

A. Partea I. Descrierea imobilului

TEREN Extravilan

Adresa: Jud. Dolj, T19,P2

Nr. Crt	Nr cadastral Nr. topografic	Suprafața* (mp)	Observații / Referințe
A1		11.350	Sector cadastral:2 Teren neimprejmuit;

B. Partea II. Proprietari și acte

Inscrieri privitoare la dreptul de proprietate și alte drepturi reale	Referințe
/	
Act Administrativ nr. TDP1250-58437, din 24/01/1995 emis de CJSDPAT DOLJ;	
B1	A1
Intabulare, drept de PROPRIETATE, dobandit prin Reconstituire, cota actuala 1/1, cota initiala 1/1	
1) PAVEL I FLOAREA	

C. Partea III. SARCINI .


Inscrieri privind dezmembramintele dreptului de proprietate, drepturi reale de garanție și sarcini	Referințe
NU SUNT	

Anexa Nr. 1 La Partea I

Teren

Nr cadastral	Suprafața (mp)*	Observații / Referințe
	11.350	

* Suprafața este determinată în planul de proiecție Stereo 70.



Date referitoare la teren

Crt	Categorie folosință	Intravilan	Suprafața (mp)	Tarla	Parcelă	Nr. topo	Observații / Referințe
1	arabil	NU	11.350	19	2	-	

Lungime Segmente

1) Valorile lungimilor segmentelor sunt obținute din proiecție în plan.

Punct început	X / Y	Punct sfârșit	X / Y	Lungime segment (** (m)
1	341.662,294 295.394,438	2	341.661,729 295.386,508	7.95
2	341.661,729 295.386,508	3	341.660,632 295.376,437	10.131
3	341.660,632 295.376,437	4	342.290,674 295.369,453	630.081
4	342.290,674 295.369,453	5	342.292,184 295.387,456	18.066
5	342.292,184 295.387,456	1	341.662,294 295.394,438	629.929

**** Lungimile segmentelor sunt determinate în planul de proiecție Stereo 70 și sunt rotunjite la 1 milimetru.**

***** Distanța dintre puncte este formată din segmente cumulate ce sunt mai mici decât valoarea 1 milimetru.**

**DATE DESPRE IMOBILUL NR. 3356**

Oficiul de Cadastru și Publicitate Imobiliară DOLJ
Biroul de Cadastru și Publicitate Imobiliară Craiova

A. Partea I. Descrierea imobilului

TEREN Extravilan

Adresa: Jud. Dolj, T19,P2/1

Nr. Crt	Nr cadastral Nr. topografic	Suprafața* (mp)	Observații / Referințe
A1		8.053	Sector cadastral:2 Teren neimprejmuit;

B. Partea II. Proprietari și acte

Inscrieri privitoare la dreptul de proprietate și alte drepturi reale	Referințe
/	
Act Administrativ nr. TDP2756-48356, din 18/10/1999 emis de CJSDPAT DOLJ;	
B1	A1
Intabulare, drept de PROPRIETATE, dobandit prin Reconstituire, cota actuala 1/1, cota initiala 1/1	
1) PAVEL I ȘTEFAN	

C. Partea III. SARCINI .


Inscrieri privind dezmembramintele dreptului de proprietate, drepturi reale de garanție și sarcini	Referințe
NU SUNT	

Anexa Nr. 1 La Partea I

Teren

Nr cadastral	Suprafața (mp)*	Observații / Referințe
	8.053	

* Suprafața este determinată în planul de proiecție Stereo 70.



Date referitoare la teren

Crt	Categorie folosință	Intra vilan	Suprafața (mp)	Tarla	Parcelă	Nr. topo	Observații / Referințe
1	arabil	NU	8.053	19	2/1	-	

Lungime Segmente

1) Valorile lungimilor segmentelor sunt obținute din proiecție în plan.

Punct început	X / Y	Punct sfârșit	X / Y	Lungime segment (** (m)
1	342.290,674 295.369,453	2	341.660,632 295.376,437	630.081
2	341.660,632 295.376,437	3	341.659,242 295.363,674	12.838
3	341.659,242 295.363,674	4	342.289,604 295.356,687	630.401
4	342.289,604 295.356,687	1	342.290,674 295.369,453	12.811

** Lungimile segmentelor sunt determinate în planul de proiecție Stereo 70 și sunt rotunjite la 1 milimetru.

***** Distanţa dintre puncte este formată din segmente cumulate ce sunt mai mici decât valoarea 1 milimetru.**

**DATE DESPRE IMOBILUL NR. 3357**

Oficiul de Cadastru și Publicitate Imobiliară DOLJ
Biroul de Cadastru și Publicitate Imobiliară Craiova

A. Partea I. Descrierea imobilului

TEREN Extravilan

Adresa: Jud. Dolj, T19,P3

Nr. Crt	Nr cadastral Nr. topografic	Suprafața* (mp)	Observații / Referințe
A1		20.000	Sector cadastral:2 Teren neimprejmuit;

B. Partea II. Proprietari și acte

Inscrieri privitoare la dreptul de proprietate și alte drepturi reale	Referințe
/	
Act Administrativ nr. TDP1896-9682, din 15/02/1995 emis de CJSDPAT DOLJ;	
B1	A1
Intabulare, drept de PROPRIETATE, dobandit prin Reconstituire, cota actuala 1/1, cota initiala 1/1	
1) GOFIȚA D ION	
2) GOFIȚĂ D GHEORGHE	

C. Partea III. SARCINI .


Inscrieri privind dezmembramintele dreptului de proprietate, drepturi reale de garanție și sarcini	Referințe
NU SUNT	

Anexa Nr. 1 La Partea I

Teren

Nr cadastral	Suprafața (mp)*	Observații / Referințe
	20.000	

* Suprafața este determinată în planul de proiecție Stereo 70.



Date referitoare la teren

Crt	Categorie folosință	Intravilan	Suprafața (mp)	Tarla	Parcelă	Nr. topo	Observații / Referințe
1	arabil	NU	20.000	19	3	-	

Lungime Segmente

1) Valorile lungimilor segmentelor sunt obținute din proiecție în plan.

Punct început	X / Y	Punct sfârșit	X / Y	Lungime segment (** (m)
1	341.659,242 295.363,674	2	341.657,234 295.345,239	18.544
2	341.657,234 295.345,239	3	341.655,901 295.332,002	13.304
3	341.655,901 295.332,002	4	342.286,947 295.325,007	631.085
4	342.286,947 295.325,007	5	342.289,604 295.356,687	31.791
5	342.289,604 295.356,687	1	341.659,242 295.363,674	630.401

**** Lungimile segmentelor sunt determinate în planul de proiecție Stereo 70 și sunt rotunjite la 1 milimetru.**

***** Distanța dintre puncte este formată din segmente cumulate ce sunt mai mici decât valoarea 1 milimetru.**

**DATE DESPRE IMOBILUL NR. 3358**

Oficiul de Cadastru și Publicitate Imobiliară DOLJ
Biroul de Cadastru și Publicitate Imobiliară Craiova

A. Partea I. Descrierea imobilului

TEREN Extravilan

Adresa: Jud. Dolj, T19,P4

Nr. Crt	Nr cadastral Nr. topografic	Suprafața* (mp)	Observații / Referințe
A1		14.500	Sector cadastral:2 Teren neimprejmuit;

B. Partea II. Proprietari și acte

Inscrieri privitoare la dreptul de proprietate și alte drepturi reale	Referințe
/	
Act Administrativ nr. TDP2761-48356, din 21/12/1999 emis de CJSDPAT DOLJ;	
B1	A1
Intabulare, drept de PROPRIETATE, dobandit prin Reconstituire, cota actuala 1/1, cota initiala 1/1	
1) BICĂ I DUMITRU	

C. Partea III. SARCINI .


Inscrieri privind dezmembramintele dreptului de proprietate, drepturi reale de garanție și sarcini	Referințe
NU SUNT	

Anexa Nr. 1 La Partea I

Teren

Nr cadastral	Suprafața (mp)*	Observații / Referințe
	14.500	

* Suprafața este determinată în planul de proiecție Stereo 70.



Date referitoare la teren

Crt	Categorie folosință	Intra vilan	Suprafața (mp)	Tarla	Parcelă	Nr. topo	Observații / Referințe
1	arabil	NU	14.500	19	4	-	

Lungime Segmente

1) Valorile lungimilor segmentelor sunt obținute din proiecție în plan.

Punct început	X / Y	Punct sfârșit	X / Y	Lungime segment (** (m)
1	341.655,901 295.332,002	2	341.653,589 295.309,057	23.061
2	341.653,589 295.309,057	3	342.285,022 295.302,058	631.472
3	342.285,022 295.302,058	4	342.286,947 295.325,007	23.03
4	342.286,947 295.325,007	1	341.655,901 295.332,002	631.085

** Lungimile segmentelor sunt determinate în planul de proiecție Stereo 70 și sunt rotunjite la 1 milimetru.

***** Distanţa dintre puncte este formată din segmente cumulate ce sunt mai mici decât valoarea 1 milimetru.**

**DATE DESPRE IMOBILUL NR. 3359**

Oficiul de Cadastru și Publicitate Imobiliară DOLJ
Biroul de Cadastru și Publicitate Imobiliară Craiova

A. Partea I. Descrierea imobilului

TEREN Extravilan

Adresa: Jud. Dolj, T19,P5

Nr. Crt	Nr cadastral Nr. topografic	Suprafața* (mp)	Observații / Referințe
A1		10.000	Sector cadastral:2 Teren neimprejmuit;

B. Partea II. Proprietari și acte

Inscrieri privitoare la dreptul de proprietate și alte drepturi reale		Referințe
/		
Act Administrativ nr. TDP1774-2220, din 07/02/1995 emis de CJSDPAT DOLJ;		
B1	Intabulare, drept de PROPRIETATE, dobandit prin Reconstituire, cota actuala 1/1, cota initiala 1/1 1) VOINESCU CL IONICĂ 2) CATANA C MONICA	A1

C. Partea III. SARCINI .


Inscrieri privind dezmembramintele dreptului de proprietate, drepturi reale de garanție și sarcini	Referințe
NU SUNT	

Anexa Nr. 1 La Partea I

Teren

Nr cadastral	Suprafața (mp)*	Observații / Referințe
	10.000	

* Suprafața este determinată în planul de proiecție Stereo 70.



Date referitoare la teren

Crt	Categorie folosință	Intravilan	Suprafața (mp)	Tarla	Parcelă	Nr. topo	Observații / Referințe
1	arabil	NU	10.000	19	5	-	

Lungime Segmente

1) Valorile lungimilor segmentelor sunt obținute din proiecție în plan.

Punct început	X / Y	Punct sfârșit	X / Y	Lungime segment (** (m)
1	341.653,589 295.309,057	2	341.651,996 295.293,242	15.895
2	341.651,996 295.293,242	3	342.283,779 295.286,239	631.822
3	342.283,779 295.286,239	4	342.284,929 295.300,945	14.751
4	342.284,929 295.300,945	5	342.285,022 295.302,058	1.117
5	342.285,022 295.302,058	1	341.653,589 295.309,057	631.472

**** Lungimile segmentelor sunt determinate în planul de proiecție Stereo 70 și sunt rotunjite la 1 milimetru.**

***** Distanța dintre puncte este formată din segmente cumulate ce sunt mai mici decât valoarea 1 milimetru.**

**DATE DESPRE IMOBILUL NR. 3360**

Oficiul de Cadastru și Publicitate Imobiliară DOLJ
Biroul de Cadastru și Publicitate Imobiliară Craiova

A. Partea I. Descrierea imobilului

TEREN Extravilan

Adresa: Jud. Dolj, T19,P6

Nr. Crt	Nr cadastral Nr. topografic	Suprafața* (mp)	Observații / Referințe
A1	35720	8.813	Sector cadastral:2 Teren neimprejmuit;

B. Partea II. Proprietari și acte

Inscrieri privitoare la dreptul de proprietate și alte drepturi reale		Referințe
231238 / 06/12/2018		
Act Notarial nr. 3982, din 04/12/2018 emis de Budiana Ionut Razvan;		
B1	Intabulare, drept de PROPRIETATE, dobandit prin Conventie, cota actuala 1/1, cota initiala 1/1 1) RADU ELENA CORINA 2) RADU MARIN	A1

C. Partea III. SARCINI .


Inscrieri privind dezmembramintele dreptului de proprietate, drepturi reale de garanție și sarcini	Referințe
NU SUNT	

Anexa Nr. 1 La Partea I

Teren

Nr cadastral	Suprafața (mp)*	Observații / Referințe
35720	8.813	

* Suprafața este determinată în planul de proiecție Stereo 70.



Date referitoare la teren

Crt	Categorie folosință	Intra vilan	Suprafața (mp)	Tarla	Parcelă	Nr. topo	Observații / Referințe
1	arabil	NU	8.813	19	6	-	

Lungime Segmente

1) Valorile lungimilor segmentelor sunt obținute din proiecție în plan.

Punct început	X / Y	Punct sfârșit	X / Y	Lungime segment (** (m)
1	341.651,996 295.293,242	2	341.650,593 295.279,312	14.0
2	341.650,593 295.279,312	3	342.282,69 295.272,305	632.136
3	342.282,69 295.272,305	4	342.283,779 295.286,239	13.976
4	342.283,779 295.286,239	1	341.651,996 295.293,242	631.822

** Lungimile segmentelor sunt determinate în planul de proiecție Stereo 70 și sunt rotunjite la 1 milimetru.

***** Distanţa dintre puncte este formată din segmente cumulate ce sunt mai mici decât valoarea 1 milimetru.**

**DATE DESPRE IMOBILUL NR. 3361**

Oficiul de Cadastru și Publicitate Imobiliară DOLJ
Biroul de Cadastru și Publicitate Imobiliară Craiova

A. Partea I. Descrierea imobilului

TEREN Extravilan

Adresa: Jud. Dolj, T19,P6

Nr. Crt	Nr cadastral Nr. topografic	Suprafața* (mp)	Observații / Referințe
A1	32722	500	Sector cadastral:2 Teren neimprejmuit;

B. Partea II. Proprietari și acte

Inscrieri privitoare la dreptul de proprietate și alte drepturi reale		Referințe
23554 / 28/02/2014		
Hotarare Judecatoreasca nr. 1606in dosar 2064/201/2009, din 12/10/2009 emis de JUDECATORIA CALAFAT;		
B1	Intabulare, drept de PROPRIETATE, dobandit prin Hotarare Judecatoreasca, cota actuala 1/1, cota initiala 1/1 1) SC EAST WAY SPEDITION SRL, CIF:13176107	A1
157906 / 21/08/2018		
Hotarare Judecatoreasca nr. 1606, din 12/10/2009 emis de Judecatoria Calafat;		
B2	se notează actualizarea informațiilor tehnice, respectiv modificarea suprafeței imobilului din 9313 mp in 500 mp;	A1
150047 / 28/07/2020		
Act Notarial nr. Contract de Ipoteca 659, din 16/07/2020 emis de Marincas Eugen;		
B3	Se noteaza interdictiile de instrainare , grevare , inchiriere , dezmembrare , comasare , restructurare , amenajare , construire , demolare 1) LIBRA INTERNET BANK SA, CIF:8119644	A1

C. Partea III. SARCINI


Inscrieri privind dezmembramintele dreptului de proprietate, drepturi reale de garanție și sarcini		Referințe
150047 / 28/07/2020		
Act Notarial nr. Contract de Ipoteca 659, din 16/07/2020 emis de Marincas Eugen;		
C1	Intabulare, drept de IPOTECA, Valoare:8000000 RON,plus celelalte obligatii de plata aferente creditului 1) LIBRA INTERNET BANK SA, CIF:8119644	A1

Anexa Nr. 1 La Partea I

Teren

Nr cadastral	Suprafața (mp)*	Observații / Referințe
32722	500	

* Suprafața este determinată în planul de proiecție Stereo 70.



Date referitoare la teren

Crt	Categorie folosință	Intra vilan	Suprafața (mp)	Tarla	Parcelă	Nr. topo	Observații / Referințe
1	arabil	NU	500	19	6	-	

Lungime Segmente

1) Valorile lungimilor segmentelor sunt obținute din proiecție în plan.

Punct început	X / Y	Punct sfârșit	X / Y	Lungime segment (** (m)
1	341.650,593 295.279,312	2	341.650,513 295.278,522	0.794
2	341.650,513 295.278,522	3	342.282,628 295.271,515	632.154
3	342.282,628 295.271,515	4	342.282,69 295.272,305	0.792
4	342.282,69 295.272,305	1	341.650,593 295.279,312	632.136

** Lungimile segmentelor sunt determinate în planul de proiecție Stereo 70 și sunt rotunjite la 1 milimetru.

***** Distanţa dintre puncte este formată din segmente cumulate ce sunt mai mici decât valoarea 1 milimetru.**

**DATE DESPRE IMOBILUL NR. 3362**

Oficiul de Cadastru și Publicitate Imobiliară DOLJ
Biroul de Cadastru și Publicitate Imobiliară Craiova

A. Partea I. Descrierea imobilului

TEREN Extravilan

Adresa: Jud. Dolj, T19,P7

Nr. Crt	Nr cadastral Nr. topografic	Suprafața* (mp)	Observații / Referințe
A1		15.223	Sector cadastral:2 Teren neimprejmuat;

B. Partea II. Proprietari și acte

Inscrieri privitoare la dreptul de proprietate și alte drepturi reale		Referințe
/		
Act Notarial nr. CM 49, din 04/03/2015 emis de BNP Stoenescu Florea;		
B1	Intabulare, drept de PROPRIETATE, dobandit prin Succesiune, cota actuala 1/2, cota initiala 1/2 1) OGIOIU ION	A1
B2	Intabulare, drept de PROPRIETATE, dobandit prin Succesiune, cota actuala 1/2, cota initiala 1/2 1) GHIȚĂ ECATERINA	A1

C. Partea III. SARCINI .

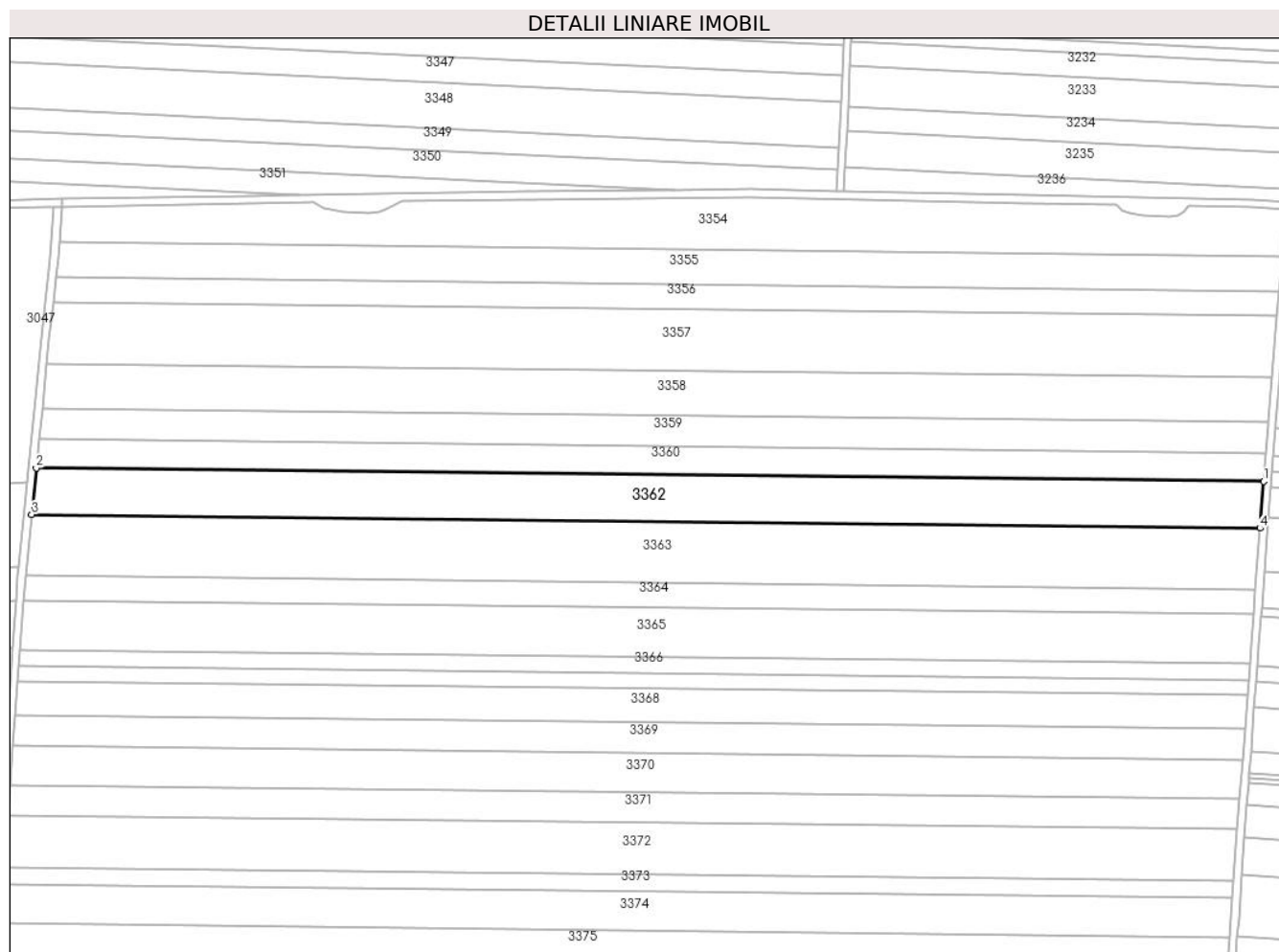
Inscrieri privind dezmembramintele dreptului de proprietate, drepturi reale de garanție și sarcini	Referințe
NU SUNT	

Anexa Nr. 1 La Partea I

Teren

Nr cadastral	Suprafața (mp)*	Observații / Referințe
	15.223	

* Suprafața este determinată în planul de proiecție Stereo 70.



Date referitoare la teren

Crt	Categorie folosință	Intravilan	Suprafața (mp)	Tarla	Parcelă	Nr. topo	Observații / Referințe
1	arabil	NU	15.223	19	7	-	

Lungime Segmente

1) Valorile lungimilor segmentelor sunt obținute din proiecție în plan.

Punct început	X / Y	Punct sfârșit	X / Y	Lungime segment (** (m)
1	342.282,628 295.271,515	2	341.650,513 295.278,522	632.154
2	341.650,513 295.278,522	3	341.648,091 295.254,476	24.168
3	341.648,091 295.254,476	4	342.280,747 295.247,463	632.695
4	342.280,747 295.247,463	1	342.282,628 295.271,515	24.125

** Lungimile segmentelor sunt determinate în planul de proiecție Stereo 70 și sunt rotunjite la 1 milimetru.

***** Distanţa dintre puncte este formată din segmente cumulate ce sunt mai mici decât valoarea 1 milimetru.**

**DATE DESPRE IMOBILUL NR. 3363**

Oficiul de Cadastru și Publicitate Imobiliară DOLJ
Biroul de Cadastru și Publicitate Imobiliară Craiova

A. Partea I. Descrierea imobilului

TEREN Extravilan

Adresa: Jud. Dolj, T19,P8

Nr. Crt	Nr cadastral Nr. topografic	Suprafața* (mp)	Observații / Referințe
A1	32724	20.000	Sector cadastral:2 Teren neimprejmuit;

B. Partea II. Proprietari și acte

Inscrieri privitoare la dreptul de proprietate și alte drepturi reale		Referințe
70769 / 12/04/2019		
Act Notarial nr. Certificat de mostenitor nr. 160, din 25/05/2015 emis de BNP Budiana Ionut-Razvan (act administrativ nr Titlu de proprietate nr. 1697-2188 din 24.02.1995, emis de CJ Dolj);		
B1	Intabulare, drept de PROPRIETATE, dobandit prin Succesiune, cota actuala 1/3, cota initiala 1/3 1) GRASOI ION	A1
B2	Intabulare, drept de PROPRIETATE, dobandit prin Succesiune, cota actuala 1/3, cota initiala 1/3 1) GRASOI FLORIN	A1
B3	Intabulare, drept de PROPRIETATE, dobandit prin Succesiune, cota actuala 1/3, cota initiala 1/3 1) BOTEA DORA	A1

C. Partea III. SARCINI .

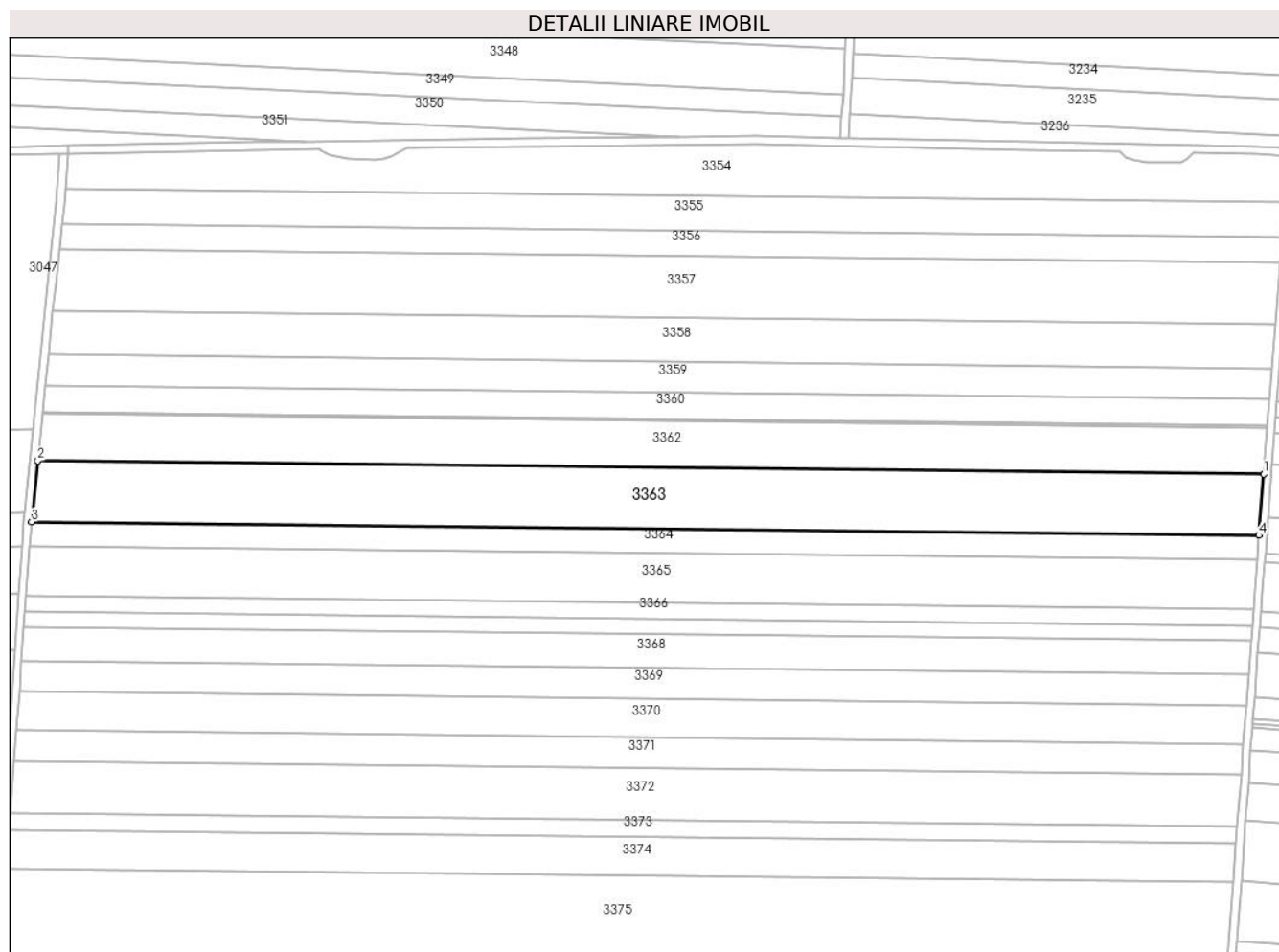
Inscrieri privind dezmembramintele dreptului de proprietate, drepturi reale de garanție și sarcini	Referințe
NU SUNT	

Anexa Nr. 1 La Partea I

Teren

Nr cadastral	Suprafața (mp)*	Observații / Referințe
32724	20.000	

* Suprafața este determinată în planul de proiecție Stereo 70.



Date referitoare la teren

Crt	Categorie folosință	Intra vilan	Suprafața (mp)	Tarla	Parcelă	Nr. topo	Observații / Referințe
1	arabil	NU	20.000	19	8	-	

Lungime Segmente

1) Valorile lungimilor segmentelor sunt obținute din proiecție în plan.

Punct început	X / Y	Punct sfârșit	X / Y	Lungime segment (** (m)
1	342.280,747 295.247,463	2	341.648,091 295.254,476	632.695
2	341.648,091 295.254,476	3	341.644,912 295.222,916	31.72
3	341.644,912 295.222,916	4	342.278,279 295.215,896	633.406
4	342.278,279 295.215,896	1	342.280,747 295.247,463	31.663

** Lungimile segmentelor sunt determinate în planul de proiecție Stereo 70 și sunt rotunjite la 1 milimetru.

***** Distanţa dintre puncte este formată din segmente cumulate ce sunt mai mici decât valoarea 1 milimetru.**

**DATE DESPRE IMOBILUL NR. 3364**

Oficiul de Cadastru și Publicitate Imobiliară DOLJ
Biroul de Cadastru și Publicitate Imobiliară Craiova

A. Partea I. Descrierea imobilului

TEREN Extravilan

Adresa: Jud. Dolj, T19,P9

Nr. Crt	Nr cadastral Nr. topografic	Suprafața* (mp)	Observații / Referințe
A1		8.000	Sector cadastral:2 Teren neimprejmuit;

B. Partea II. Proprietari și acte

Inscrieri privitoare la dreptul de proprietate și alte drepturi reale	Referințe
/	
Act Administrativ nr. TDP2343-2214, din 30/10/1996 emis de CJSDPAT DOLJ;	
B1	A1
Intabulare, drept de PROPRIETATE, dobandit prin Reconstituire, cota actuala 1/1, cota initiala 1/1	
1) PÎTPEA D ANICA	

C. Partea III. SARCINI .


Inscrieri privind dezmembramintele dreptului de proprietate, drepturi reale de garanție și sarcini	Referințe
NU SUNT	

Anexa Nr. 1 La Partea I

Teren

Nr cadastral	Suprafața (mp)*	Observații / Referințe
	8.000	

* Suprafața este determinată în planul de proiecție Stereo 70.



Date referitoare la teren

Crt	Categorie folosință	Intravilan	Suprafața (mp)	Tarla	Parcelă	Nr. topo	Observații / Referințe
1	arabil	NU	8.000	19	9	-	

Lungime Segmente

1) Valorile lungimilor segmentelor sunt obținute din proiecție în plan.

Punct început	X / Y	Punct sfârșit	X / Y	Lungime segment (** (m)
1	341.644,912 295.222,916	2	341.644,906 295.222,855	0.061
2	341.644,906 295.222,855	3	341.644,001 295.210,295	12.593
3	341.644,001 295.210,295	4	342.277,292 295.203,275	633.33
4	342.277,292 295.203,275	5	342.278,279 295.215,896	12.66
5	342.278,279 295.215,896	1	341.644,912 295.222,916	633.406

**** Lungimile segmentelor sunt determinate în planul de proiecție Stereo 70 și sunt rotunjite la 1 milimetru.**

***** Distanța dintre puncte este formată din segmente cumulate ce sunt mai mici decât valoarea 1 milimetru.**

**DATE DESPRE IMOBILUL NR. 3365**

Oficiul de Cadastru și Publicitate Imobiliară DOLJ
Biroul de Cadastru și Publicitate Imobiliară Craiova

A. Partea I. Descrierea imobilului

TEREN Extravilan

Adresa: Jud. Dolj, T19,P10

Nr. Crt	Nr cadastral Nr. topografic	Suprafața* (mp)	Observații / Referințe
A1	32726	16.171	Sector cadastral:2 Teren neimprejmuit;

B. Partea II. Proprietari și acte

Inscrieri privitoare la dreptul de proprietate și alte drepturi reale		Referințe
149702 / 31/07/2018		
Act Administrativ nr. TITLU DE PROPRIETATE NR.536-58805, din 12/12/1993 emis de COMISIA JUDETEANA DOLJ (act notarial nr CERTIFICAT DE MOSTENITOR NR.224 din 14.11.2011, emis de BNP STOENESCU FLOREA);		
B1	Intabulare, drept de PROPRIETATE, dobandit prin Succesiune, cota actuala 1/1, cota initiala 1/1 1) CIUCALIN NICOLAE	A1

C. Partea III. SARCINI .


Inscrieri privind dezmembramintele dreptului de proprietate, drepturi reale de garanție și sarcini	Referințe
NU SUNT	

Anexa Nr. 1 La Partea I

Teren

Nr cadastral	Suprafața (mp)*	Observații / Referințe
32726	16.171	

* Suprafața este determinată în planul de proiecție Stereo 70.



Date referitoare la teren

Crt	Categorie folosință	Intravilan	Suprafața (mp)	Tarla	Parcelă	Nr. topo	Observații / Referințe
1	arabil	NU	16.171	19	10	-	

Lungime Segmente

1) Valorile lungimilor segmentelor sunt obținute din proiecție în plan.

Punct început	X / Y	Punct sfârșit	X / Y	Lungime segment (** (m)
1	341.644,001 295.210,295	2	341.642,164 295.184,778	25.583
2	341.642,164 295.184,778	3	342.275,345 295.177,759	633.22
3	342.275,345 295.177,759	4	342.276,069 295.187,635	9.903
4	342.276,069 295.187,635	5	342.277,292 295.203,275	15.688
5	342.277,292 295.203,275	1	341.644,001 295.210,295	633.33

**** Lungimile segmentelor sunt determinate în planul de proiecție Stereo 70 și sunt rotunjite la 1 milimetru.**

***** Distanța dintre puncte este formată din segmente cumulate ce sunt mai mici decât valoarea 1 milimetru.**

**DATE DESPRE IMOBILUL NR. 3366**

Oficiul de Cadastru și Publicitate Imobiliară DOLJ
Biroul de Cadastru și Publicitate Imobiliară Craiova

A. Partea I. Descrierea imobilului

TEREN Extravilan

Adresa: Jud. Dolj, T19,P11

Nr. Crt	Nr cadastral Nr. topografic	Suprafața* (mp)	Observații / Referințe
A1		5.300	Sector cadastral:2 Teren neimprejmuit;

B. Partea II. Proprietari și acte

Inscrieri privitoare la dreptul de proprietate și alte drepturi reale	Referințe
/	
Act Administrativ nr. TDP582-58805, din 03/12/1993 emis de CJSDPAT DOLJ;	
B1	A1
Intabulare, drept de PROPRIETATE, dobandit prin Reconstituire, cota actuala 1/1, cota initiala 1/1	
1) DELIU S DUMITRA	

C. Partea III. SARCINI .


Inscrieri privind dezmembramintele dreptului de proprietate, drepturi reale de garanție și sarcini	Referințe
NU SUNT	

Anexa Nr. 1 La Partea I

Teren

Nr cadastral	Suprafața (mp)*	Observații / Referințe
	5.300	

* Suprafața este determinată în planul de proiecție Stereo 70.



Date referitoare la teren

Crt	Categorie folosință	Intra vilan	Suprafața (mp)	Tarla	Parcelă	Nr. topo	Observații / Referințe
1	arabil	NU	5.300	19	11	-	

Lungime Segmente

1) Valorile lungimilor segmentelor sunt obținute din proiecție în plan.

Punct început	X / Y	Punct sfârșit	X / Y	Lungime segment (** (m)
1	341.642,164 295.184,778	2	341.641,562 295.176,414	8.386
2	341.641,562 295.176,414	3	342.274,731 295.169,395	633.208
3	342.274,731 295.169,395	4	342.275,345 295.177,759	8.387
4	342.275,345 295.177,759	1	341.642,164 295.184,778	633.22

** Lungimile segmentelor sunt determinate în planul de proiecție Stereo 70 și sunt rotunjite la 1 milimetru.

***** Distanţa dintre puncte este formată din segmente cumulate ce sunt mai mici decât valoarea 1 milimetru.**

**DATE DESPRE IMOBILUL NR. 3367**

Oficiul de Cadastru și Publicitate Imobiliară DOLJ
Biroul de Cadastru și Publicitate Imobiliară Craiova

A. Partea I. Descrierea imobilului

TEREN Extravilan

Nr. CF vechi:338
Nr. cadastral vechi:512

Adresa: Jud. Dolj, T19,P12

Nr. Crt	Nr cadastral Nr. topografic	Suprafața* (mp)	Observații / Referințe
A1	33394	5.000	Sector cadastral:2 Teren neimprejmuit;

B. Partea II. Proprietari și acte

Inscrieri privitoare la dreptul de proprietate și alte drepturi reale		Referințe
63917 / 21/08/2008		
Hotarare Judecatoreasca nr. 2248/2007, din 01/01/2007 emis de Judecatoria Calafat (dosar nr 2672/201/2007);		
B1	Intabulare, drept de PROPRIETATE, dobandit prin Hotarare Judecatoreasca, cota actuala 1/1, cota initiala 1/1 1) SC EAST WAY SPEDITION SRL, CIF:9999999999999 <i>OBSERVATII: (provenita din conversia CF 338)</i>	A1
147133 / 22/07/2020		
Act Notarial nr. contract de ipoteca aut nr 659, din 16/07/2020 emis de NP Marincas Eugen;		
B2	se noteaza interdictiile de instrainare, grevare, inchiriere, dezmembrare, comasare, restructurare, amenajare, construire si demolare in favoarea 1) LIBRA INTERNET BANK SA, CIF:8119644	A1

C. Partea III. SARCINI

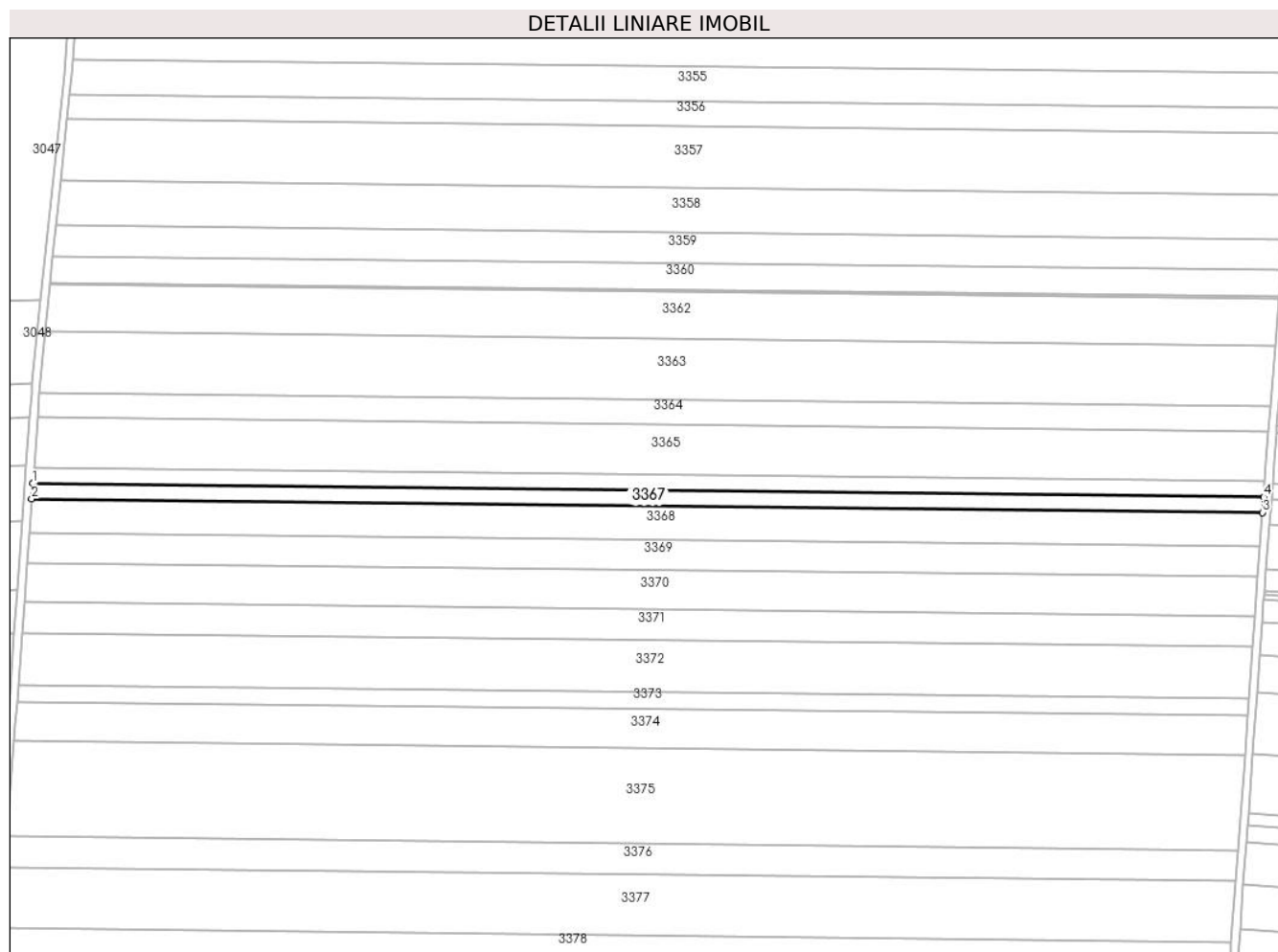
Inscrieri privind dezmembramintele dreptului de proprietate, drepturi reale de garanție și sarcini		Referințe
147133 / 22/07/2020		
Act Notarial nr. contract de ipoteca aut nr 659, din 16/07/2020 emis de NP Marincas Eugen;		
C1	Intabulare, drept de IPOTECA, Valoare:8000000 RONsi celelalte obligatii de plata aferente creditului 1) LIBRA INTERNET BANK SA, CIF:8119644	A1

Anexa Nr. 1 La Partea I

Teren

Nr cadastral	Suprafața (mp)*	Observații / Referințe
33394	5.000	

* Suprafața este determinată în planul de proiecție Stereo 70.



Date referitoare la teren

Crt	Categorie folosință	Intra vilan	Suprafața (mp)	Tarla	Parcelă	Nr. topo	Observații / Referințe
1	arabil	NU	5.000	19	12	-	

Lungime Segmente

1) Valorile lungimilor segmentelor sunt obținute din proiecție în plan.

Punct început	X / Y	Punct sfârșit	X / Y	Lungime segment (** (m)
1	341.641,562 295.176,414	2	341.640,994 295.168,523	7.911
2	341.640,994 295.168,523	3	342.274,152 295.161,505	633.197
3	342.274,152 295.161,505	4	342.274,731 295.169,395	7.911
4	342.274,731 295.169,395	1	341.641,562 295.176,414	633.208

** Lungimile segmentelor sunt determinate în planul de proiecție Stereo 70 și sunt rotunjite la 1 milimetru.

***** Distanţa dintre puncte este formată din segmente cumulate ce sunt mai mici decât valoarea 1 milimetru.**

**DATE DESPRE IMOBILUL NR. 3368**

Oficiul de Cadastru și Publicitate Imobiliară DOLJ
 Biroul de Cadastru și Publicitate Imobiliară Craiova

A. Partea I. Descrierea imobilului

TEREN Extravilan

Adresa: Jud. Dolj, T19,P13

Nr. Crt	Nr cadastral Nr. topografic	Suprafața* (mp)	Observații / Referințe
A1		11.000	Sector cadastral:2 Teren neimprejmuit;

B. Partea II. Proprietari și acte

Inscrieri privitoare la dreptul de proprietate și alte drepturi reale	Referințe
/	
Act Administrativ nr. TDP586-58805, din 03/12/1993 emis de CJSDPAT DOLJ;	
B1	A1
Intabulare, drept de PROPRIETATE, dobandit prin Reconstituire, cota actuala 1/1, cota initiala 1/1	
1) CATALINA M ION	

C. Partea III. SARCINI .


Inscrieri privind dezmembramintele dreptului de proprietate, drepturi reale de garanție și sarcini	Referințe
NU SUNT	

Anexa Nr. 1 La Partea I

Teren

Nr cadastral	Suprafața (mp)*	Observații / Referințe
	11.000	

* Suprafața este determinată în planul de proiecție Stereo 70.



Date referitoare la teren

Crt	Categorie folosință	Intra vilan	Suprafața (mp)	Tarla	Parcelă	Nr. topo	Observații / Referințe
1	arabil	NU	11.000	19	13	-	

Lungime Segmente

1) Valorile lungimilor segmentelor sunt obținute din proiecție în plan.

Punct început	X / Y	Punct sfârșit	X / Y	Lungime segment (** (m)
1	341.640,994 295.168,523	2	341.639,744 295.151,163	17.405
2	341.639,744 295.151,163	3	342.272,878 295.144,145	633.173
3	342.272,878 295.144,145	4	342.274,152 295.161,505	17.407
4	342.274,152 295.161,505	1	341.640,994 295.168,523	633.197

** Lungimile segmentelor sunt determinate în planul de proiecție Stereo 70 și sunt rotunjite la 1 milimetru.

***** Distanţa dintre puncte este formată din segmente cumulate ce sunt mai mici decât valoarea 1 milimetru.**

**DATE DESPRE IMOBILUL NR. 3369**

Oficiul de Cadastru și Publicitate Imobiliară DOLJ
Biroul de Cadastru și Publicitate Imobiliară Craiova

A. Partea I. Descrierea imobilului

TEREN Extravilan

Adresa: Jud. Dolj, T19,P14

Nr. Crt	Nr cadastral Nr. topografic	Suprafața* (mp)	Observații / Referințe
A1		10.000	Sector cadastral:2 Teren neimprejmuit;

B. Partea II. Proprietari și acte

Inscrieri privitoare la dreptul de proprietate și alte drepturi reale		Referințe
/		
Act Administrativ nr. TDP537-58805, din 07/12/1993 emis de CJSDPAT DOLJ;		
B1	Intabulare, drept de PROPRIETATE, dobandit prin Reconstituire, cota actuala 1/1, cota initiala 1/1 1) DUȚĂ I ION	A1

C. Partea III. SARCINI .


Inscrieri privind dezmembramintele dreptului de proprietate, drepturi reale de garanție și sarcini	Referințe
NU SUNT	

Anexa Nr. 1 La Partea I

Teren

Nr cadastral	Suprafața (mp)*	Observații / Referințe
	10.000	

* Suprafața este determinată în planul de proiecție Stereo 70.



Date referitoare la teren

Crt	Categorie folosință	Intravilan	Suprafața (mp)	Tarla	Parcelă	Nr. topo	Observații / Referințe
1	arabil	NU	10.000	19	14	-	

Lungime Segmente

1) Valorile lungimilor segmentelor sunt obținute din proiecție în plan.

Punct început	X / Y	Punct sfârșit	X / Y	Lungime segment (** (m)
1	341.639,744 295.151,163	2	341.638,607 295.135,381	15.823
2	341.638,607 295.135,381	3	342.271,72 295.128,363	633.152
3	342.271,72 295.128,363	4	342.272,878 295.144,145	15.824
4	342.272,878 295.144,145	1	341.639,744 295.151,163	633.173

** Lungimile segmentelor sunt determinate în planul de proiecție Stereo 70 și sunt rotunjite la 1 milimetru.

***** Distanţa dintre puncte este formată din segmente cumulate ce sunt mai mici decât valoarea 1 milimetru.**

**DATE DESPRE IMOBILUL NR. 3370**

Oficiul de Cadastru și Publicitate Imobiliară DOLJ
Biroul de Cadastru și Publicitate Imobiliară Craiova

A. Partea I. Descrierea imobilului

TEREN Extravilan

Adresa: Jud. Dolj, T19,P15

Nr. Crt	Nr cadastral Nr. topografic	Suprafața* (mp)	Observații / Referințe
A1	32730	12.700	Sector cadastral:2 Teren neimprejmuit;

B. Partea II. Proprietari și acte

Inscrieri privitoare la dreptul de proprietate și alte drepturi reale	Referințe
118880 / 10/06/2019	
Act Administrativ nr. TITLU DE PROPRIETATE NR.535-58805, din 07/12/1993 emis de COMISIA JUDETEANA (act notarial nr CERTIFICAT DE MOSTENITOR NR.47 din 10.03.2000, emis de BNP STOENESCU FLOREA; hotarare judecatoreasca nr SENTINTA CIVILA NR.301 din 14.03.2017, emis de JUDECATORIA CALAFAT);	
B1	Intabulare, drept de PROPRIETATE, dobandit prin Hotarare Judecatoreasca, cota actuala 1/1, cota initiala 1/1
	A1
1) POPA ȘTEFAN	
<i>OBSERVATII: def Popa Decebal</i>	

C. Partea III. SARCINI .


Inscrieri privind dezmembramintele dreptului de proprietate, drepturi reale de garanție și sarcini	Referințe
NU SUNT	

Anexa Nr. 1 La Partea I

Teren

Nr cadastral	Suprafaţa (mp)*	Observații / Referințe
32730	12.700	

* Suprafața este determinată în planul de proiecție Stereo 70.



Date referitoare la teren

Crt	Categorie folosință	Intra vilan	Suprafața (mp)	Tarla	Parcelă	Nr. topo	Observații / Referințe
1	arabil	NU	12.700	19	15	-	

Lungime Segmente

1) Valorile lungimilor segmentelor sunt obținute din proiecție în plan.

Punct început	X / Y	Punct sfârșit	X / Y	Lungime segment (** (m)
1	341.638,607 295.135,381	2	341.637,164 295.115,337	20.096
2	341.637,164 295.115,337	3	342.270,25 295.108,32	633.125
3	342.270,25 295.108,32	4	342.271,72 295.128,363	20.097
4	342.271,72 295.128,363	1	341.638,607 295.135,381	633.152

** Lungimile segmentelor sunt determinate în planul de proiecție Stereo 70 și sunt rotunjite la 1 milimetru.

***** Distanţa dintre puncte este formată din segmente cumulate ce sunt mai mici decât valoarea 1 milimetru.**

**DATE DESPRE IMOBILUL NR. 3371**

Oficiul de Cadastru și Publicitate Imobiliară DOLJ
Biroul de Cadastru și Publicitate Imobiliară Craiova

A. Partea I. Descrierea imobilului

TEREN Extravilan

Adresa: Jud. Dolj, T19,P16

Nr. Crt	Nr cadastral Nr. topografic	Suprafața* (mp)	Observații / Referințe
A1	32731	10.000	Sector cadastral:2 Teren neimprejmuit;

B. Partea II. Proprietari și acte

Inscrieri privitoare la dreptul de proprietate și alte drepturi reale		Referințe
122681 / 22/09/2016		
Act Notarial nr. contract de vanzare aut nr 2662, din 20/09/2016 emis de Budiana Ionut Razvan (Contract de vanzare autentificat sub nr. 2662 din data de 20.09.2016);		
B1	Intabulare, drept de PROPRIETATE, dobandit prin Conventie, cota actuala 1/1, cota initiala 1/1 1) RADU ELENA CORINA 2) RADU MARIN	A1

C. Partea III. SARCINI .

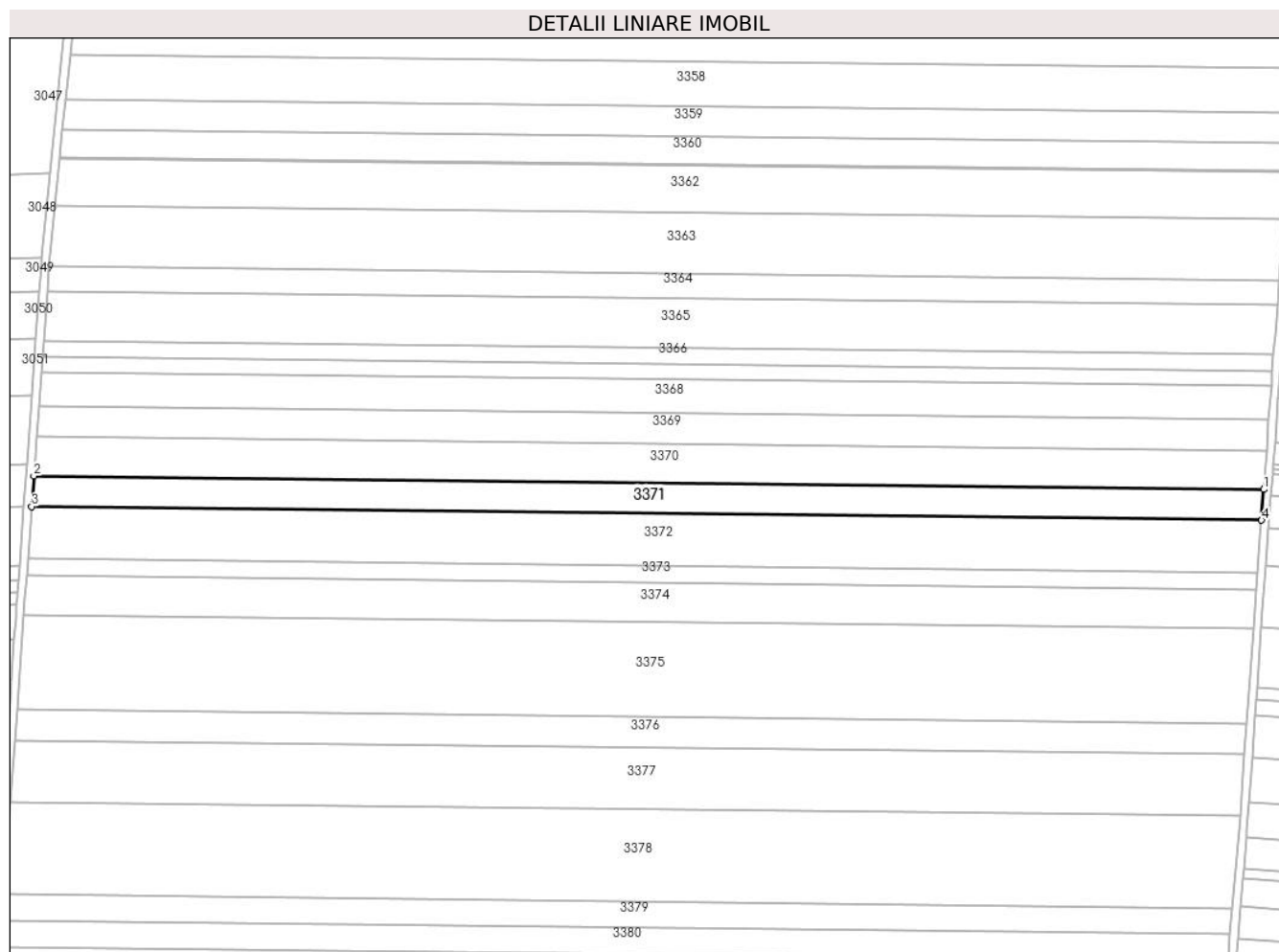
Inscrieri privind dezmembramintele dreptului de proprietate, drepturi reale de garanție și sarcini	Referințe
NU SUNT	

Anexa Nr. 1 La Partea I

Teren

Nr cadastral	Suprafața (mp)*	Observații / Referințe
32731	10.000	

* Suprafața este determinată în planul de proiecție Stereo 70.



Date referitoare la teren

Crt	Categorie folosință	Intra vilan	Suprafața (mp)	Tarla	Parcelă	Nr. topo	Observații / Referințe
1	arabil	NU	10.000	19	16	-	

Lungime Segmente

1) Valorile lungimilor segmentelor sunt obținute din proiecție în plan.

Punct început	X / Y	Punct sfârșit	X / Y	Lungime segment (** (m)
1	342.270,25 295.108,32	2	341.637,164 295.115,337	633.125
2	341.637,164 295.115,337	3	341.636,027 295.099,554	15.824
3	341.636,027 295.099,554	4	342.269,092 295.092,537	633.104
4	342.269,092 295.092,537	1	342.270,25 295.108,32	15.825

** Lungimile segmentelor sunt determinate în planul de proiecție Stereo 70 și sunt rotunjite la 1 milimetru.

***** Distanţa dintre puncte este formată din segmente cumulate ce sunt mai mici decât valoarea 1 milimetru.**

**DATE DESPRE IMOBILUL NR. 3372**

Oficiul de Cadastru și Publicitate Imobiliară DOLJ
Biroul de Cadastru și Publicitate Imobiliară Craiova

A. Partea I. Descrierea imobilului

TEREN Extravilan

Adresa: Jud. Dolj, T19,P16/1

Nr. Crt	Nr cadastral Nr. topografic	Suprafața* (mp)	Observații / Referințe
A1		17.000	Sector cadastral:2 Teren neimprejmuit;

B. Partea II. Proprietari și acte

Inscrieri privitoare la dreptul de proprietate și alte drepturi reale	Referințe
/	
Act Administrativ nr. TDP540-58805, din 08/12/1993 emis de CJSDPAT DOLJ;	
B1	A1
Intabulare, drept de PROPRIETATE, dobandit prin Reconstituire, cota actuala 1/1, cota initiala 1/1	
1) DELIU P NICOLAE	

C. Partea III. SARCINI .

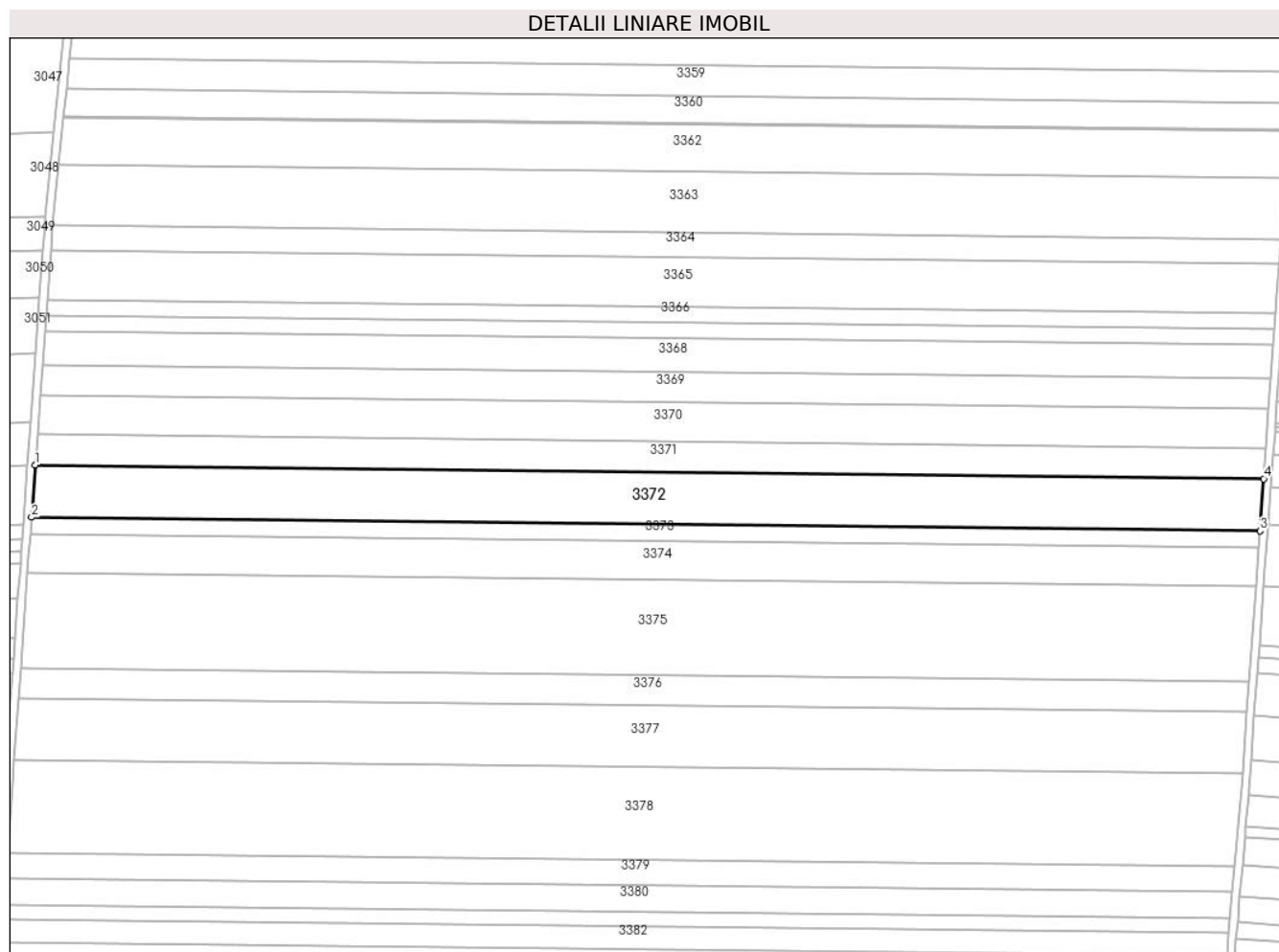
Inscrieri privind dezmembramintele dreptului de proprietate, drepturi reale de garanție și sarcini	Referințe
NU SUNT	

Anexa Nr. 1 La Partea I

Teren

Nr cadastral	Suprafața (mp)*	Observații / Referințe
	17.000	

* Suprafața este determinată în planul de proiecție Stereo 70.



Date referitoare la teren

Crt	Categorie folosință	Intravilan	Suprafața (mp)	Tarla	Parcelă	Nr. topo	Observații / Referințe
1	arabil	NU	17.000	19	16/1	-	

Lungime Segmente

1) Valorile lungimilor segmentelor sunt obținute din proiecție în plan.

Punct început	X / Y	Punct sfârșit	X / Y	Lungime segment (** (m)
1	341.636,027 295.099,554	2	341.634,095 295.072,721	26.902
2	341.634,095 295.072,721	3	342.267,123 295.065,704	633.067
3	342.267,123 295.065,704	4	342.269,092 295.092,537	26.905
4	342.269,092 295.092,537	1	341.636,027 295.099,554	633.104

** Lungimile segmentelor sunt determinate în planul de proiecție Stereo 70 și sunt rotunjite la 1 milimetru.

***** Distanţa dintre puncte este formată din segmente cumulate ce sunt mai mici decât valoarea 1 milimetru.**

**DATE DESPRE IMOBILUL NR. 3373**

Oficiul de Cadastru și Publicitate Imobiliară DOLJ
Biroul de Cadastru și Publicitate Imobiliară Craiova

A. Partea I. Descrierea imobilului

TEREN Extravilan

Adresa: Jud. Dolj, T19,P17

Nr. Crt	Nr cadastral Nr. topografic	Suprafața* (mp)	Observații / Referințe
A1		5.500	Sector cadastral:2 Teren neimprejmuit;

B. Partea II. Proprietari și acte

Inscrieri privitoare la dreptul de proprietate și alte drepturi reale	Referințe
/	
Act Administrativ nr. TDP580-58805, din 03/12/1993 emis de CJSDPAT DOLJ;	
B1	A1
Intabulare, drept de PROPRIETATE, dobandit prin Reconstituire, cota actuala 1/1, cota initiala 1/1	
1) RĂDUȚ F IOANA	

C. Partea III. SARCINI .


Inscrieri privind dezmembramintele dreptului de proprietate, drepturi reale de garanție și sarcini	Referințe
NU SUNT	

Anexa Nr. 1 La Partea I

Teren

Nr cadastral	Suprafața (mp)*	Observații / Referințe
	5.500	

* Suprafața este determinată în planul de proiecție Stereo 70.



Date referitoare la teren

Crt	Categorie folosință	Intra vilan	Suprafața (mp)	Tarla	Parcelă	Nr. topo	Observații / Referințe
1	arabil	NU	5.500	19	17	-	

Lungime Segmente

1) Valorile lungimilor segmentelor sunt obținute din proiecție în plan.

Punct început	X / Y	Punct sfârșit	X / Y	Lungime segment (** (m)
1	341.634,095 295.072,721	2	341.633,47 295.064,04	8.703
2	341.633,47 295.064,04	3	342.266,486 295.057,023	633.055
3	342.266,486 295.057,023	4	342.267,123 295.065,704	8.704
4	342.267,123 295.065,704	1	341.634,095 295.072,721	633.067

** Lungimile segmentelor sunt determinate în planul de proiecție Stereo 70 și sunt rotunjite la 1 milimetru.

***** Distanţa dintre puncte este formată din segmente cumulate ce sunt mai mici decât valoarea 1 milimetru.**

**DATE DESPRE IMOBILUL NR. 3374**

Oficiul de Cadastru și Publicitate Imobiliară DOLJ
Biroul de Cadastru și Publicitate Imobiliară Craiova

A. Partea I. Descrierea imobilului

TEREN Extravilan

Adresa: Jud. Dolj, T19,P18

Nr. Crt	Nr cadastral Nr. topografic	Suprafața* (mp)	Observații / Referințe
A1		12.700	Sector cadastral:2 Teren neimprejmuit;

B. Partea II. Proprietari și acte

Inscrieri privitoare la dreptul de proprietate și alte drepturi reale		Referințe
/		
Act Administrativ nr. TDP2031-15026, din 23/08/1995 emis de CJSDPAT DOLJ;		
B1	Intabulare, drept de PROPRIETATE, dobandit prin Reconstituire, cota actuala 1/1, cota initiala 1/1 1) CHILOM I CONSTANTIN	A1

C. Partea III. SARCINI .


Inscrieri privind dezmembramintele dreptului de proprietate, drepturi reale de garanție și sarcini	Referințe
NU SUNT	

Anexa Nr. 1 La Partea I

Teren

Nr cadastral	Suprafața (mp)*	Observații / Referințe
	12.700	

* Suprafața este determinată în planul de proiecție Stereo 70.



Date referitoare la teren

Crt	Categorie folosință	Intravilan	Suprafața (mp)	Tarla	Parcelă	Nr. topo	Observații / Referințe
1	arabil	NU	12.700	19	18	-	

Lungime Segmente

1) Valorile lungimilor segmentelor sunt obținute din proiecție în plan.

Punct început	X / Y	Punct sfârșit	X / Y	Lungime segment (** (m)
1	341.633,47 295.064,04	2	341.632,667 295.052,88	11.189
2	341.632,667 295.052,88	3	341.632,016 295.043,993	8.911
3	341.632,016 295.043,993	4	342.265,029 295.036,976	633.052
4	342.265,029 295.036,976	5	342.265,758 295.047,101	10.151
5	342.265,758 295.047,101	6	342.266,486 295.057,023	9.949

Punct început	X / Y	Punct sfârșit	X / Y	Lungime segment (** (m)
6	342.266,486 295.057,023	1	341.633,47 295.064,04	633.055

** Lungimile segmentelor sunt determinate în planul de proiecție Stereo 70 și sunt rotunjite la 1 milimetru.

*** Distanța dintre puncte este formată din segmente cumulate ce sunt mai mici decât valoarea 1 milimetru.

**DATE DESPRE IMOBILUL NR. 3375**

Oficiul de Cadastru și Publicitate Imobiliară DOLJ
Biroul de Cadastru și Publicitate Imobiliară Craiova

A. Partea I. Descrierea imobilului

TEREN Extravilan

Adresa: Jud. Dolj, T19,P19

Nr. Crt	Nr cadastral Nr. topografic	Suprafața* (mp)	Observații / Referințe
A1		31.000	Sector cadastral:2 Teren neimprejmuit;

B. Partea II. Proprietari și acte

Inscrieri privitoare la dreptul de proprietate și alte drepturi reale	Referințe
/	
Act Administrativ nr. TDP18688, din 27/10/2014 emis de CJSDPAT DOLJ;	
B1	A1
Intabulare, drept de PROPRIETATE, dobandit prin Reconstituire, cota actuala 1/1, cota initiala 1/1 1) TOMESCU P PETRE	

C. Partea III. SARCINI .


Inscrieri privind dezmembramintele dreptului de proprietate, drepturi reale de garanție și sarcini	Referințe
NU SUNT	

Anexa Nr. 1 La Partea I

Teren

Nr cadastral	Suprafața (mp)*	Observații / Referințe
	31.000	

* Suprafața este determinată în planul de proiecție Stereo 70.



Date referitoare la teren

Crt	Categorie folosință	Intra vilan	Suprafața (mp)	Tarla	Parcelă	Nr. topo	Observații / Referințe
1	arabil	NU	31.000	19	19	-	

Lungime Segmente

1) Valorile lungimilor segmentelor sunt obținute din proiecție în plan.

Punct început	X / Y	Punct sfârșit	X / Y	Lungime segment (** (m)
1	342.265,029 295.036,976	2	341.632,016 295.043,993	633.052
2	341.632,016 295.043,993	3	341.628,433 294.995,063	49.061
3	341.628,433 294.995,063	4	342.261,51 294.988,045	633.116
4	342.261,51 294.988,045	1	342.265,029 295.036,976	49.057

** Lungimile segmentelor sunt determinate în planul de proiecție Stereo 70 și sunt rotunjite la 1 milimetru.

***** Distanţa dintre puncte este formată din segmente cumulate ce sunt mai mici decât valoarea 1 milimetru.**

**DATE DESPRE IMOBILUL NR. 3376**

Oficiul de Cadastru și Publicitate Imobiliară DOLJ
Biroul de Cadastru și Publicitate Imobiliară Craiova

A. Partea I. Descrierea imobilului

TEREN Extravilan

Adresa: Jud. Dolj, T19,P20

Nr. Crt	Nr cadastral Nr. topografic	Suprafața* (mp)	Observații / Referințe
A1		10.000	Sector cadastral:2 Teren neimprejmuit;

B. Partea II. Proprietari și acte

Inscrieri privitoare la dreptul de proprietate și alte drepturi reale	Referințe
/	
Act Administrativ nr. TDP541-58805, din 08/12/1993 emis de CJSDPAT DOLJ;	
B1	A1
Intabulare, drept de PROPRIETATE, dobandit prin Reconstituire, cota actuala 1/1, cota initiala 1/1	
1) FICA M IOANA	

C. Partea III. SARCINI .


Inscrieri privind dezmembramintele dreptului de proprietate, drepturi reale de garanție și sarcini	Referințe
NU SUNT	

Anexa Nr. 1 La Partea I

Teren

Nr cadastral	Suprafața (mp)*	Observații / Referințe
	10.000	

* Suprafața este determinată în planul de proiecție Stereo 70.



Date referitoare la teren

Crt	Categorie folosință	Intra vilan	Suprafața (mp)	Tarla	Parcelă	Nr. topo	Observații / Referințe
1	arabil	NU	10.000	19	20	-	

Lungime Segmente

1) Valorile lungimilor segmentelor sunt obținute din proiecție în plan.

Punct început	X / Y	Punct sfârșit	X / Y	Lungime segment (** (m)
1	341.628,433 294.995,063	2	341.627,278 294.979,28	15.825
2	341.627,278 294.979,28	3	342.260,375 294.972,262	633.136
3	342.260,375 294.972,262	4	342.261,51 294.988,045	15.824
4	342.261,51 294.988,045	1	341.628,433 294.995,063	633.116

** Lungimile segmentelor sunt determinate în planul de proiecție Stereo 70 și sunt rotunjite la 1 milimetru.

***** Distanţa dintre puncte este formată din segmente cumulate ce sunt mai mici decât valoarea 1 milimetru.**

**DATE DESPRE IMOBILUL NR. 3377**

Oficiul de Cadastru și Publicitate Imobiliară DOLJ
Biroul de Cadastru și Publicitate Imobiliară Craiova

A. Partea I. Descrierea imobilului

TEREN Extravilan

Adresa: Jud. Dolj, T19,P21

Nr. Crt	Nr cadastral Nr. topografic	Suprafața* (mp)	Observații / Referințe
A1	32737	20.000	Sector cadastral:2 Teren neimprejmuit;

B. Partea II. Proprietari și acte

Inscrieri privitoare la dreptul de proprietate și alte drepturi reale		Referințe
64456 / 30/05/2014		
Hotarare Judecatoreasca nr. sentinta civila nr 1182 in dosar 1554/201/2012, din 25/06/2012 emis de JUDECATORIA CALAFAT;		
B1	Intabulare, drept de PROPRIETATE, dobandit prin Hotarare Judecatoreasca, cota actuala 1/1, cota initiala 1/1 1) FLORESCU TRINCA ION	A1

C. Partea III. SARCINI .


Inscrieri privind dezmembramintele dreptului de proprietate, drepturi reale de garanție și sarcini	Referințe
NU SUNT	

Anexa Nr. 1 La Partea I

Teren

Nr cadastral	Suprafața (mp)*	Observații / Referințe
32737	20.000	

* Suprafața este determinată în planul de proiecție Stereo 70.



Date referitoare la teren

Crt	Categorie folosință	Intravilan	Suprafața (mp)	Tarla	Parcelă	Nr. topo	Observații / Referințe
1	arabil	NU	20.000	19	21	-	

Lungime Segmente

1) Valorile lungimilor segmentelor sunt obținute din proiecție în plan.

Punct început	X / Y	Punct sfârșit	X / Y	Lungime segment (** (m)
1	341.627,278 294.979,28	2	341.624,966 294.947,716	31.649
2	341.624,966 294.947,716	3	342.258,105 294.940,698	633.178
3	342.258,105 294.940,698	4	342.260,375 294.972,262	31.646
4	342.260,375 294.972,262	1	341.627,278 294.979,28	633.136

** Lungimile segmentelor sunt determinate în planul de proiecție Stereo 70 și sunt rotunjite la 1 milimetru.

***** Distanţa dintre puncte este formată din segmente cumulate ce sunt mai mici decât valoarea 1 milimetru.**

**DATE DESPRE IMOBILUL NR. 3378**

Oficiul de Cadastru și Publicitate Imobiliară DOLJ
Biroul de Cadastru și Publicitate Imobiliară Craiova

A. Partea I. Descrierea imobilului

TEREN Extravilan

Adresa: Jud. Dolj, T19,P22

Nr. Crt	Nr cadastral Nr. topografic	Suprafața* (mp)	Observații / Referințe
A1		30.180	Sector cadastral:2 Teren neimprejmuit;

B. Partea II. Proprietari și acte

Inscrieri privitoare la dreptul de proprietate și alte drepturi reale	Referințe
/	
Act Administrativ nr. TDP1467-58136, din 01/02/1995 emis de CJSDPAT DOLJ;	
B1	A1
Intabulare, drept de PROPRIETATE, dobandit prin Reconstituire, cota actuala 1/1, cota initiala 1/1	
1) PORUMBELU D ION DEFUNCT:Da	

C. Partea III. SARCINI .


Inscrieri privind dezmembramintele dreptului de proprietate, drepturi reale de garanție și sarcini	Referințe
NU SUNT	

Anexa Nr. 1 La Partea I

Teren

Nr cadastral	Suprafața (mp)*	Observații / Referințe
	30.180	

* Suprafața este determinată în planul de proiecție Stereo 70.



Date referitoare la teren

Crt	Categorie folosință	Intravilan	Suprafața (mp)	Tarla	Parcelă	Nr. topo	Observații / Referințe
1	arabil	NU	30.180	19	22	-	

Lungime Segmente

1) Valorile lungimilor segmentelor sunt obținute din proiecție în plan.

Punct început	X / Y	Punct sfârșit	X / Y	Lungime segment (** (m)
1	341.624,966 294.947,716	2	341.624,071 294.935,491	12.258
2	341.624,071 294.935,491	3	341.621,637 294.900,066	35.509
3	341.621,637 294.900,066	4	342.254,122 294.893,055	632.524
4	342.254,122 294.893,055	5	342.257,571 294.933,27	40.363
5	342.257,571 294.933,27	6	342.258,105 294.940,698	7.447

Punct început	X / Y	Punct sfârșit	X / Y	Lungime segment (** (m)
6	342.258,105 294.940,698	1	341.624,966 294.947,716	633.178

** Lungimile segmentelor sunt determinate în planul de proiecție Stereo 70 și sunt rotunjite la 1 milimetru.

*** Distanța dintre puncte este formată din segmente cumulate ce sunt mai mici decât valoarea 1 milimetru.

**DATE DESPRE IMOBILUL NR. 3379**

Oficiul de Cadastru și Publicitate Imobiliară DOLJ
Biroul de Cadastru și Publicitate Imobiliară Craiova

A. Partea I. Descrierea imobilului

TEREN Extravilan

Adresa: Jud. Dolj, T19,P23

Nr. Crt	Nr cadastral Nr. topografic	Suprafața* (mp)	Observații / Referințe
A1	32739	8.400	Sector cadastral:2 Teren neimprejmuit; T 19 P 23

B. Partea II. Proprietari și acte

Inscrieri privitoare la dreptul de proprietate și alte drepturi reale		Referințe
28978 / 18/03/2015		
Hotarare Judecatoreasca nr. sentinta civila nr 1957 in dosar 3448/201/2011, din 25/10/2011 emis de JUDECATORIA CALAFAT;		
B1	Intabulare, drept de PROPRIETATE, dobandit prin Hotarare Judecatoreasca, cota actuala 1/1, cota initiala 1/1 1) SC EAST WAY SPEDITION SRL, CIF:13176107	A1
150045 / 28/07/2020		
Act Notarial nr. contract de ipoteca imobiliara 659, din 16/07/2020 emis de Marincas Eugen;		
B2	Se noteaza interdictiile de instrainare, grevare, inchiriere, dezmembrare, comasare, restructurare, amenajare, construire si demolare 1) LIBRA INTERNET BANK SA, CIF:8119644	A1

C. Partea III. SARCINI

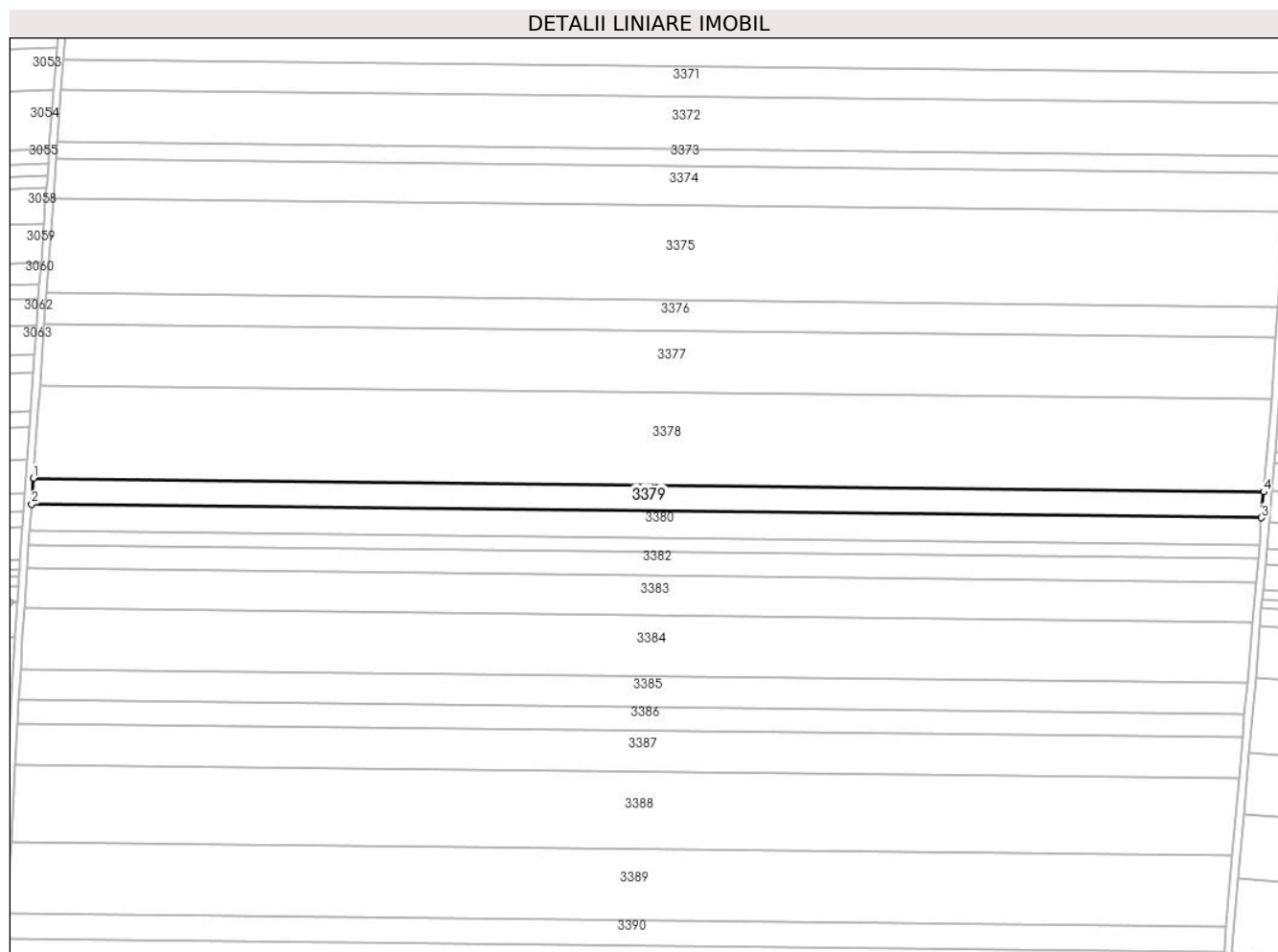
Inscrieri privind dezmembramintele dreptului de proprietate, drepturi reale de garanție și sarcini		Referințe
150045 / 28/07/2020		
Act Notarial nr. contract de ipoteca imobiliara 659, din 16/07/2020 emis de Marincas Eugen;		
C1	Intabulare, drept de IPOTECA, Valoare:8000000 RONsi celelalte obligatii de plata aferente creditului 1) LIBRA INTERNET BANK SA, CIF:8119644	A1

Anexa Nr. 1 La Partea I

Teren

Nr cadastral	Suprafața (mp)*	Observații / Referințe
32739	8.400	T 19 P 23

* Suprafața este determinată în planul de proiecție Stereo 70.



Date referitoare la teren

Crt	Categorie folosință	Intra vilan	Suprafața (mp)	Tarla	Parcelă	Nr. topo	Observații / Referințe
1	arabil	NU	8.400	19	23	-	

Lungime Segmente

1) Valorile lungimilor segmentelor sunt obținute din proiecție în plan.

Punct început	X / Y	Punct sfârșit	X / Y	Lungime segment (** (m)
1	341.621,637 294.900,066	2	341.620,724 294.886,793	13.304
2	341.620,724 294.886,793	3	342.252,984 294.879,784	632.299
3	342.252,984 294.879,784	4	342.254,122 294.893,055	13.32
4	342.254,122 294.893,055	1	341.621,637 294.900,066	632.524

** Lungimile segmentelor sunt determinate în planul de proiecție Stereo 70 și sunt rotunjite la 1 milimetru.

***** Distanţa dintre puncte este formată din segmente cumulate ce sunt mai mici decât valoarea 1 milimetru.**

**DATE DESPRE IMOBILUL NR. 3380**

Oficiul de Cadastru și Publicitate Imobiliară DOLJ
Biroul de Cadastru și Publicitate Imobiliară Craiova

A. Partea I. Descrierea imobilului

TEREN Extravilan

Nr. CF vechi:337
Nr. cadastral vechi:513

Adresa: Jud. Dolj, T19,P24

Nr. Crt	Nr cadastral Nr. topografic	Suprafața* (mp)	Observații / Referințe
A1	33393	Din acte: 8.716 Masurata: 8.715	Sector cadastral:2 Teren neimprejmuit;

B. Partea II. Proprietari și acte

Inscrieri privitoare la dreptul de proprietate și alte drepturi reale		Referințe
64116 / 21/08/2008		
Hotarare Judecatoreasca nr. 2049/2007, din 01/01/2007 emis de Judecatoria Calafat (dosar nr 2422/201/2007);		
B1	Intabulare, drept de PROPRIETATE, dobandit prin Hotarare Judecatoreasca, cota actuala 1/1, cota initiala 1/1 1) SC EAST WAY SPEDITION SRL , CIF:999999999999 <i>OBSERVATII: (provenita din conversia CF 337)</i>	A1
147132 / 22/07/2020		
Act Notarial nr. Contract de ipoteca aut nr. 659, din 16/07/2020 emis de Marincas Eugen;		
B2	se noteaza interdictiile de intrainare, grevare , inchiriere, dezmembrare , comsare, restructurare, amenajare , demolare si construire 1) LIBRA INTERNET BANK SA , CIF:8119644	A1

C. Partea III. SARCINI


Inscrieri privind dezmembramintele dreptului de proprietate, drepturi reale de garanție și sarcini		Referințe
147132 / 22/07/2020		
Act Notarial nr. Contract de ipoteca aut nr. 659, din 16/07/2020 emis de Marincas Eugen;		
C1	Intabulare, drept de IPOTECA, Valoare:8000000 RONsi celelalte obligatii de plata aferente creditului 1) LIBRA INTERNET BANK SA , CIF:8119644	A1

Anexa Nr. 1 La Partea I

Teren

Nr cadastral	Suprafața (mp)*	Observații / Referințe
33393	Din acte: 8.716 Masurata: 8.715	

* Suprafața este determinată în planul de proiecție Stereo 70.



Date referitoare la teren

Crt	Categorie folosință	Intra vilan	Suprafața (mp)	Tarla	Parcelă	Nr. topo	Observații / Referințe
1	arabil	NU	8.715	19	24	-	

Lungime Segmente

1) Valorile lungimilor segmentelor sunt obținute din proiecție în plan.

Punct început	X / Y	Punct sfârșit	X / Y	Lungime segment (** (m)
1	342.252,984 294.879,784	2	341.620,724 294.886,793	632.299
2	341.620,724 294.886,793	3	341.619,777 294.873,017	13.809
3	341.619,777 294.873,017	4	342.251,802 294.866,011	632.064
4	342.251,802 294.866,011	1	342.252,984 294.879,784	13.824

**** Lungimile segmentelor sunt determinate în planul de proiecție Stereo 70 și sunt rotunjite la 1 milimetru.**

***** Distanța dintre puncte este formată din segmente cumulate ce sunt mai mici decât valoarea 1 milimetru.**

**DATE DESPRE IMOBILUL NR. 3381**

Oficiul de Cadastru și Publicitate Imobiliară DOLJ
Biroul de Cadastru și Publicitate Imobiliară Craiova

A. Partea I. Descrierea imobilului

TEREN Extravilan

Adresa: Jud. Dolj, T19,P54

Nr. Crt	Nr cadastral Nr. topografic	Suprafața* (mp)	Observații / Referințe
A1		4.600	Sector cadastral:2 Teren neimprejmuit; IN TDP A FOST INSCRIS IN MOD ERONAT T33, CORECT FIIND T19

B. Partea II. Proprietari și acte

Inscrieri privitoare la dreptul de proprietate și alte drepturi reale		Referințe
/		
Act Administrativ nr. TDP1564-48474, din 30/01/1995 emis de CJSDPAT DOLJ;		
B1	Intabulare, drept de PROPRIETATE, dobandit prin Reconstituire, cota actuala 1/1, cota initiala 1/1 1) RADUȚ M GHEORGHE 2) ȘOACĂ I ELENA 3) STINGĂ I ELENA	A1

C. Partea III. SARCINI .


Inscrieri privind dezmembramintele dreptului de proprietate, drepturi reale de garanție și sarcini	Referințe
NU SUNT	

Anexa Nr. 1 La Partea I

Teren

Nr cadastral	Suprafața (mp)*	Observații / Referințe
	4.600	IN TDP A FOST INSCRIS IN MOD ERONAT T33, CORECT FIIND T19

* Suprafața este determinată în planul de proiecție Stereo 70.



Date referitoare la teren

Crt	Categorie folosință	Intra vilan	Suprafața (mp)	Tarla	Parcelă	Nr. topo	Observații / Referințe
1	arabil	NU	4.600	19	54	-	

Lungime Segmente

1) Valorile lungimilor segmentelor sunt obținute din proiecție în plan.

Punct început	X / Y	Punct sfârșit	X / Y	Lungime segment (** (m)
1	341.619,777 294.873,017	2	341.619,278 294.865,743	7.291
2	341.619,278 294.865,743	3	342.251,179 294.858,739	631.94
3	342.251,179 294.858,739	4	342.251,802 294.866,011	7.299
4	342.251,802 294.866,011	1	341.619,777 294.873,017	632.064

** Lungimile segmentelor sunt determinate în planul de proiecție Stereo 70 și sunt rotunjite la 1 milimetru.

***** Distanţa dintre puncte este formată din segmente cumulate ce sunt mai mici decât valoarea 1 milimetru.**

**DATE DESPRE IMOBILUL NR. 3382**

Oficiul de Cadastru și Publicitate Imobiliară DOLJ
 Biroul de Cadastru și Publicitate Imobiliară Craiova

A. Partea I. Descrierea imobilului

TEREN Extravilan

Adresa: Jud. Dolj, T19,P26

Nr. Crt	Nr cadastral Nr. topografic	Suprafața* (mp)	Observații / Referințe
A1		7.600	Sector cadastral:2 Teren neimprejmuit;

B. Partea II. Proprietari și acte

Inscrieri privitoare la dreptul de proprietate și alte drepturi reale	Referințe
/	
Act Administrativ nr. TDP689-15010, din 17/02/1994 emis de CJSDPAT DOLJ;	
B1	A1
Intabulare, drept de PROPRIETATE, dobandit prin Reconstituire, cota actuala 1/1, cota initiala 1/1	
1) MURTAZA GHE MARIA	

C. Partea III. SARCINI .


Inscrieri privind dezmembramintele dreptului de proprietate, drepturi reale de garanție și sarcini	Referințe
NU SUNT	

Anexa Nr. 1 La Partea I

Teren

Nr cadastral	Suprafața (mp)*	Observații / Referințe
	7.600	

* Suprafața este determinată în planul de proiecție Stereo 70.



Date referitoare la teren

Crt	Categorie folosință	Intravilan	Suprafața (mp)	Tarla	Parcelă	Nr. topo	Observații / Referințe
1	arabil	NU	7.600	19	26	-	

Lungime Segmente

1) Valorile lungimilor segmentelor sunt obținute din proiecție în plan.

Punct început	X / Y	Punct sfârșit	X / Y	Lungime segment (** (m)
1	341.619,278 294.865,743	2	341.618,451 294.853,723	12.048
2	341.618,451 294.853,723	3	342.250,148 294.846,721	631.736
3	342.250,148 294.846,721	4	342.251,179 294.858,739	12.062
4	342.251,179 294.858,739	1	341.619,278 294.865,743	631.94

** Lungimile segmentelor sunt determinate în planul de proiecție Stereo 70 și sunt rotunjite la 1 milimetru.

***** Distanţa dintre puncte este formată din segmente cumulate ce sunt mai mici decât valoarea 1 milimetru.**

**DATE DESPRE IMOBILUL NR. 3383**

Oficiul de Cadastru și Publicitate Imobiliară DOLJ
Biroul de Cadastru și Publicitate Imobiliară Craiova

A. Partea I. Descrierea imobilului

TEREN Extravilan

Adresa: Jud. Dolj, T19,P27

Nr. Crt	Nr cadastral Nr. topografic	Suprafața* (mp)	Observații / Referințe
A1	32741	12.900	Sector cadastral:2 Teren neimprejmuit;

B. Partea II. Proprietari și acte

Inscrieri privitoare la dreptul de proprietate și alte drepturi reale	Referințe
114278 / 22/09/2015	
Act Notarial nr. contract de vanzare nr 2765, din 18/09/2015 emis de BUDIANA IONUT RAZVAN;	
B1	A1
Intabulare, drept de PROPRIETATE, dobandit prin Conventie, cota actuala 1/1, cota initiala 1/1	
1) RADU ELENA CORINA	
2) RADU MARIN	

C. Partea III. SARCINI .


Inscrieri privind dezmembramintele dreptului de proprietate, drepturi reale de garanție și sarcini	Referințe
NU SUNT	

Anexa Nr. 1 La Partea I

Teren

Nr cadastral	Suprafața (mp)*	Observații / Referințe
32741	12.900	

* Suprafața este determinată în planul de proiecție Stereo 70.



Date referitoare la teren

Crt	Categorie folosință	Intravilan	Suprafața (mp)	Tarla	Parcelă	Nr. topo	Observații / Referințe
1	arabil	NU	12.900	19	27	-	

Lungime Segmente

1) Valorile lungimilor segmentelor sunt obținute din proiecție în plan.

Punct început	X / Y	Punct sfârșit	X / Y	Lungime segment (** (m)
1	341.618,451 294.853,723	2	341.617,049 294.833,312	20.459
2	341.617,049 294.833,312	3	342.248,398 294.826,314	631.388
3	342.248,398 294.826,314	4	342.250,148 294.846,721	20.482
4	342.250,148 294.846,721	1	341.618,451 294.853,723	631.736

** Lungimile segmentelor sunt determinate în planul de proiecție Stereo 70 și sunt rotunjite la 1 milimetru.

***** Distanţa dintre puncte este formată din segmente cumulate ce sunt mai mici decât valoarea 1 milimetru.**

**DATE DESPRE IMOBILUL NR. 3384**

Oficiul de Cadastru și Publicitate Imobiliară DOLJ
Biroul de Cadastru și Publicitate Imobiliară Craiova

A. Partea I. Descrierea imobilului

TEREN Extravilan

Adresa: Jud. Dolj, T19,P28

Nr. Crt	Nr cadastral Nr. topografic	Suprafața* (mp)	Observații / Referințe
A1		19.800	Sector cadastral:2 Teren neimprejmuit;

B. Partea II. Proprietari și acte

Inscrieri privitoare la dreptul de proprietate și alte drepturi reale	Referințe
/	
Act Administrativ nr. TDP1715-2220, din 09/02/1995 emis de CJSDPAT DOLJ;	
B1	A1
Intabulare, drept de PROPRIETATE, dobandit prin Reconstituire, cota actuala 1/1, cota initiala 1/1	
1) BALACI D AUGUSTIN	

C. Partea III. SARCINI .


Inscrieri privind dezmembramintele dreptului de proprietate, drepturi reale de garanție și sarcini	Referințe
NU SUNT	

Anexa Nr. 1 La Partea I

Teren

Nr cadastral	Suprafața (mp)*	Observații / Referințe
	19.800	

* Suprafața este determinată în planul de proiecție Stereo 70.



Date referitoare la teren

Crt	Categorie folosință	Intravilan	Suprafața (mp)	Tarla	Parcelă	Nr. topo	Observații / Referințe
1	arabil	NU	19.800	19	28	-	

Lungime Segmente

1) Valorile lungimilor segmentelor sunt obținute din proiecție în plan.

Punct început	X / Y	Punct sfârșit	X / Y	Lungime segment (** (m)
1	341.617,049 294.833,312	2	341.616,121 294.819,811	13.533
2	341.616,121 294.819,811	3	341.615,119 294.801,956	17.883
3	341.615,119 294.801,956	4	342.245,709 294.794,966	630.629
4	342.245,709 294.794,966	5	342.248,398 294.826,314	31.463
5	342.248,398 294.826,314	1	341.617,049 294.833,312	631.388

**** Lungimile segmentelor sunt determinate în planul de proiecție Stereo 70 și sunt rotunjite la 1 milimetru.**

***** Distanța dintre puncte este formată din segmente cumulate ce sunt mai mici decât valoarea 1 milimetru.**

**DATE DESPRE IMOBILUL NR. 3385**

Oficiul de Cadastru și Publicitate Imobiliară DOLJ
Biroul de Cadastru și Publicitate Imobiliară Craiova

A. Partea I. Descrierea imobilului

TEREN Extravilan

Adresa: Jud. Dolj, T19,P29

Nr. Crt	Nr cadastral Nr. topografic	Suprafața* (mp)	Observații / Referințe
A1	32743	10.000	Sector cadastral:2 Teren neimprejmuit;

B. Partea II. Proprietari și acte

Inscrieri privitoare la dreptul de proprietate și alte drepturi reale		Referințe
131687 / 06/07/2020		
Act Notarial nr. 1393, din 03/07/2020 emis de Budiana Ionut Razvan;		
B1	Intabulare, drept de PROPRIETATE, dobandit prin Conventie, cota actuala 1/1, cota initiala 1/1 1) AGRICOLA EAST WAY DISTRIBUTION SRL, CIF:30699963	A1

C. Partea III. SARCINI .


Inscrieri privind dezmembramintele dreptului de proprietate, drepturi reale de garanție și sarcini	Referințe
NU SUNT	

Anexa Nr. 1 La Partea I

Teren

Nr cadastral	Suprafața (mp)*	Observații / Referințe
32743	10.000	

* Suprafața este determinată în planul de proiecție Stereo 70.



Date referitoare la teren

Crt	Categorie folosință	Intra vilan	Suprafața (mp)	Tarla	Parcelă	Nr. topo	Observații / Referințe
1	arabil	NU	10.000	19	29	-	

Lungime Segmente

1) Valorile lungimilor segmentelor sunt obținute din proiecție în plan.

Punct început	X / Y	Punct sfârșit	X / Y	Lungime segment (** (m)
1	341.615,119 294.801,956	2	341.614,23 294.786,101	15.88
2	341.614,23 294.786,101	3	342.244,35 294.779,117	630.159
3	342.244,35 294.779,117	4	342.245,709 294.794,966	15.907
4	342.245,709 294.794,966	1	341.615,119 294.801,956	630.629

** Lungimile segmentelor sunt determinate în planul de proiecție Stereo 70 și sunt rotunjite la 1 milimetru.

***** Distanţa dintre puncte este formată din segmente cumulate ce sunt mai mici decât valoarea 1 milimetru.**

**DATE DESPRE IMOBILUL NR. 3386**

Oficiul de Cadastru și Publicitate Imobiliară DOLJ
Biroul de Cadastru și Publicitate Imobiliară Craiova

A. Partea I. Descrierea imobilului

TEREN Extravilan

Adresa: Jud. Dolj, T19,P30

Nr. Crt	Nr cadastral Nr. topografic	Suprafața* (mp)	Observații / Referințe
A1		7.500	Sector cadastral:2 Teren neimprejmuat;

B. Partea II. Proprietari și acte

Inscrieri privitoare la dreptul de proprietate și alte drepturi reale		Referințe
/		
Act Administrativ nr. TDP1992-15085, din 08/03/1995 emis de CJSDPAT DOLJ;		
B1	Intabulare, drept de PROPRIETATE, dobandit prin Reconstituire, cota actuala 1/1, cota initiala 1/1 1) CIORCIOG ST ION DEFUNCT:Da 2) CIORCIOG ST CONSTANTIN DEFUNCT:Da	A1

C. Partea III. SARCINI .


Inscrieri privind dezmembramintele dreptului de proprietate, drepturi reale de garanție și sarcini	Referințe
NU SUNT	

Anexa Nr. 1 La Partea I

Teren

Nr cadastral	Suprafața (mp)*	Observații / Referințe
	7.500	

* Suprafața este determinată în planul de proiecție Stereo 70.



Date referitoare la teren

Crt	Categorie folosință	Intra vilan	Suprafața (mp)	Tarla	Parcelă	Nr. topo	Observații / Referințe
1	arabil	NU	7.500	19	30	-	

Lungime Segmente

1) Valorile lungimilor segmentelor sunt obținute din proiecție în plan.

Punct început	X / Y	Punct sfârșit	X / Y	Lungime segment (** (m)
1	341.614,23 294.786,101	2	341.613,563 294.774,203	11.917
2	341.613,563 294.774,203	3	342.243,329 294.767,222	629.805
3	342.243,329 294.767,222	4	342.244,35 294.779,117	11.939
4	342.244,35 294.779,117	1	341.614,23 294.786,101	630.159

** Lungimile segmentelor sunt determinate în planul de proiecție Stereo 70 și sunt rotunjite la 1 milimetru.

***** Distanţa dintre puncte este formată din segmente cumulate ce sunt mai mici decât valoarea 1 milimetru.**

**DATE DESPRE IMOBILUL NR. 3387**

Oficiul de Cadastru și Publicitate Imobiliară DOLJ
Biroul de Cadastru și Publicitate Imobiliară Craiova

A. Partea I. Descrierea imobilului

TEREN Extravilan

Adresa: Jud. Dolj, T19,P31

Nr. Crt	Nr cadastral Nr. topografic	Suprafața* (mp)	Observații / Referințe
A1	32745	13.300	Sector cadastral:2 Teren neimprejmuit;

B. Partea II. Proprietari și acte

Inscrieri privitoare la dreptul de proprietate și alte drepturi reale		Referințe
118406 / 26/04/2021		
Act Administrativ nr. TDP NR 1510, din 31/01/1995 emis de CJ DOLJ (act notarial nr CM NR 430 din 10.12.1997, emis de STOENESCU FLOREA;act notarial nr CM NR 41 din 19.02.2015, emis de STOENESCU FLOREA);		
B1	Intabulare, drept de PROPRIETATE, dobandit prin Succesiune, cota actuala 1/1, cota initiala 1/1 1) CHEȚAN IOANA <i>OBSERVATII: Deliu Constantin</i>	A1

C. Partea III. SARCINI .

Inscrieri privind dezmembramintele dreptului de proprietate, drepturi reale de garanție și sarcini	Referințe
NU SUNT	

Anexa Nr. 1 La Partea I

Teren

Nr cadastral	Suprafața (mp)*	Observații / Referințe
32745	13.300	

* Suprafața este determinată în planul de proiecție Stereo 70.

DETALII LINIARE IMOBIL	
3062	3376
3063	
3064	3377
3065	
3066	
3067	3378
3068	
3069	3379
	3380
3071	
	3382
	3383
	3384
	3385
	3386
2	3387
	3388
	3389
	3390
	3391
	3392
	3393
	3394
	3395
	3397

Date referitoare la teren

Crt	Categorie folosință	Intra vilan	Suprafața (mp)	Tarla	Parcelă	Nr. topo	Observații / Referințe
1	arabil	NU	13.300	19	31	-	

Lungime Segmente

1) Valorile lungimilor segmentelor sunt obținute din proiecție în plan.

Punct început	X / Y	Punct sfârșit	X / Y	Lungime segment (** (m)
1	341.613,563 294.774,203	2	341.612,379 294.753,087	21.149
2	341.612,379 294.753,087	3	342.241,519 294.746,113	629.179
3	342.241,519 294.746,113	4	342.243,329 294.767,222	21.186
4	342.243,329 294.767,222	1	341.613,563 294.774,203	629.805

** Lungimile segmentelor sunt determinate în planul de proiecție Stereo 70 și sunt rotunjite la 1 milimetru.

***** Distanţa dintre puncte este formată din segmente cumulate ce sunt mai mici decât valoarea 1 milimetru.**

**DATE DESPRE IMOBILUL NR. 3388**

Oficiul de Cadastru și Publicitate Imobiliară DOLJ
Biroul de Cadastru și Publicitate Imobiliară Craiova

A. Partea I. Descrierea imobilului

TEREN Extravilan

Adresa: Jud. Dolj, T19,P32

Nr. Crt	Nr cadastral Nr. topografic	Suprafața* (mp)	Observații / Referințe
A1	32746	25.167	Sector cadastral:2 Teren neimprejmuit;

B. Partea II. Proprietari și acte

Inscrieri privitoare la dreptul de proprietate și alte drepturi reale		Referințe
23562 / 28/02/2014		
Hotarare Judecatoreasca nr. Sentinta civila nr 1346, din 06/07/2009 emis de JUDECATORIA CALAFAT;		
B1	Intabulare, drept de PROPRIETATE, dobandit prin Hotarare Judecatoreasca, cota actuala 1/1, cota initiala 1/1 1) SC EAST WAY SPEDITION SRL, CIF:999999999999	A1
150135 / 28/07/2020		
Act Notarial nr. Contract de ipoteca imobiliara aut. nr.659, din 16/07/2020 emis de Marincas Eugen;		
B2	Se noteaza interdictiile de instrainare, grevare, inchiriere, dezmembrare, comasare, restructurare ,amenajare, construire si demolare 1) LIBRA INTERNET BANK SA, CIF:8119644	A1

C. Partea III. SARCINI

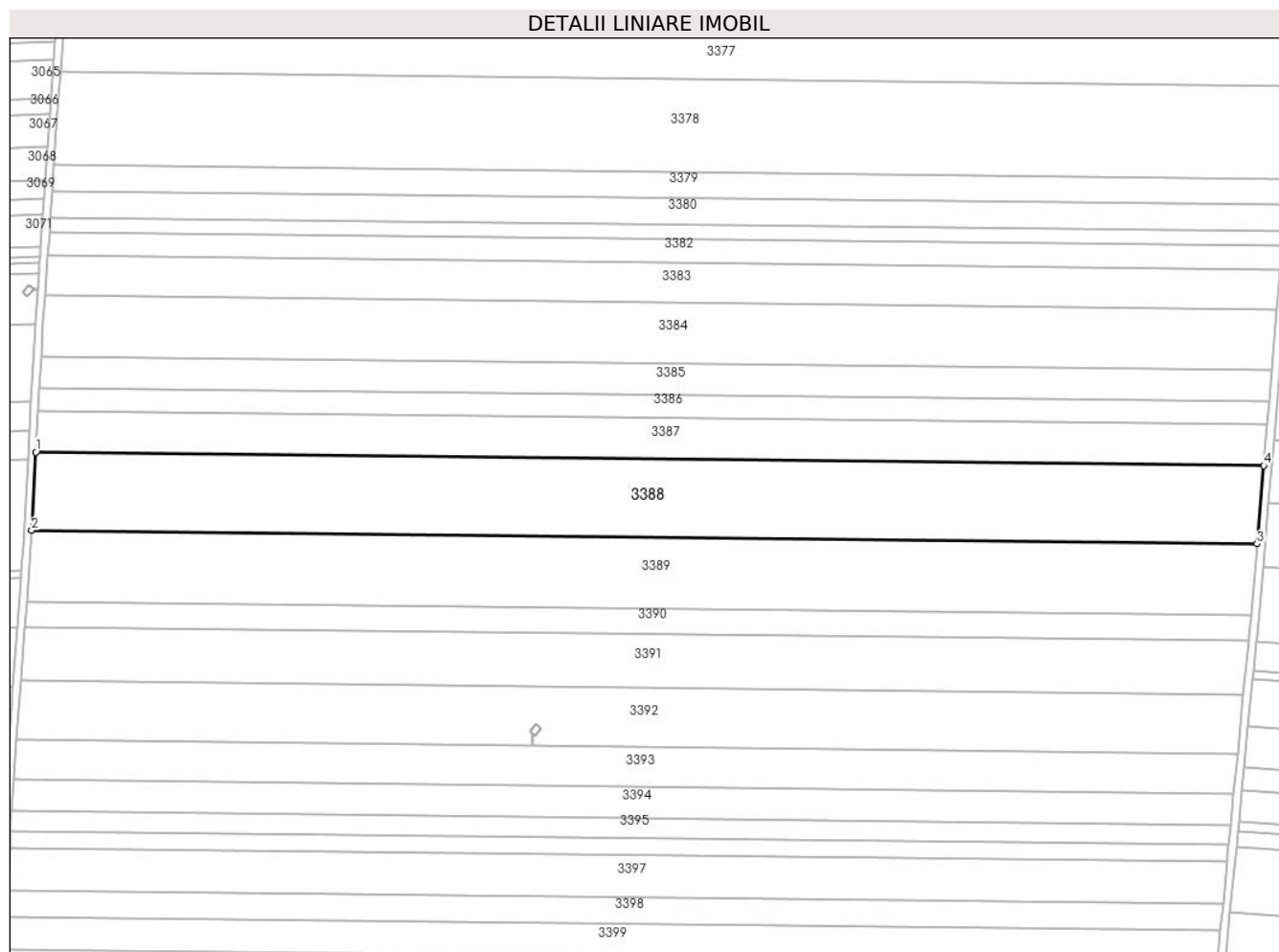
Inscrieri privind dezmembramintele dreptului de proprietate, drepturi reale de garanție și sarcini		Referințe
150135 / 28/07/2020		
Act Notarial nr. Contract de ipoteca imobiliara aut. nr.659, din 16/07/2020 emis de Marincas Eugen;		
C1	Intabulare, drept de IPOTECA, Valoare:8000000 RON+ celelalte obligatii de plata aferente creditului 1) LIBRA INTERNET BANK SA, CIF:8119644	A1

Anexa Nr. 1 La Partea I

Teren

Nr cadastral	Suprafața (mp)*	Observații / Referințe
32746	25.167	

* Suprafața este determinată în planul de proiecție Stereo 70.



Date referitoare la teren

Crt	Categorie folosință	Intra vilan	Suprafața (mp)	Tarla	Parcelă	Nr. topo	Observații / Referințe
1	arabil	NU	25.167	19	32	-	

Lungime Segmente

1) Valorile lungimilor segmentelor sunt obținute din proiecție în plan.

Punct început	X / Y	Punct sfârșit	X / Y	Lungime segment (** (m)
1	341.612,379 294.753,087	2	341.610,135 294.713,071	40.079
2	341.610,135 294.713,071	3	342.238,088 294.706,111	627.992
3	342.238,088 294.706,111	4	342.241,519 294.746,113	40.149
4	342.241,519 294.746,113	1	341.612,379 294.753,087	629.179

** Lungimile segmentelor sunt determinate în planul de proiecție Stereo 70 și sunt rotunjite la 1 milimetru.

***** Distanţa dintre puncte este formată din segmente cumulate ce sunt mai mici decât valoarea 1 milimetru.**

**DATE DESPRE IMOBILUL NR. 3389**

Oficiul de Cadastru și Publicitate Imobiliară DOLJ
Biroul de Cadastru și Publicitate Imobiliară Craiova

A. Partea I. Descrierea imobilului

TEREN Extravilan

Adresa: Jud. Dolj, T19,P33

Nr. Crt	Nr cadastral Nr. topografic	Suprafața* (mp)	Observații / Referințe
A1		23.000	Sector cadastral:2 Teren neimprejmuit;

B. Partea II. Proprietari și acte

Inscrieri privitoare la dreptul de proprietate și alte drepturi reale		Referințe
/		
Act Administrativ nr. TDP1130-59371, din 05/07/1994 emis de CJSDPAT DOLJ;		
B1	Intabulare, drept de PROPRIETATE, dobandit prin Reconstituire, cota actuala 1/1, cota initiala 1/1 1) BORINĂ I ION	A1

C. Partea III. SARCINI .


Inscrieri privind dezmembramintele dreptului de proprietate, drepturi reale de garanție și sarcini	Referințe
NU SUNT	

Anexa Nr. 1 La Partea I

Teren

Nr cadastral	Suprafața (mp)*	Observații / Referințe
	23.000	

* Suprafața este determinată în planul de proiecție Stereo 70.



Date referitoare la teren

Crt	Categorie folosință	Intravilan	Suprafața (mp)	Tarla	Parcelă	Nr. topo	Observații / Referințe
1	arabil	NU	23.000	19	33	-	

Lungime Segmente

1) Valorile lungimilor segmentelor sunt obținute din proiecție în plan.

Punct început	X / Y	Punct sfârșit	X / Y	Lungime segment (** (m)
1	342.238,088 294.706,111	2	341.610,135 294.713,071	627.992
2	341.610,135 294.713,071	3	341.609,704 294.705,393	7.69
3	341.609,704 294.705,393	4	341.607,6 294.676,452	29.017
4	341.607,6 294.676,452	5	342.234,948 294.669,498	627.387
5	342.234,948 294.669,498	1	342.238,088 294.706,111	36.747

**** Lungimile segmentelor sunt determinate în planul de proiecție Stereo 70 și sunt rotunjite la 1 milimetru.**

***** Distanța dintre puncte este formată din segmente cumulate ce sunt mai mici decât valoarea 1 milimetru.**

**DATE DESPRE IMOBILUL NR. 3390**

Oficiul de Cadastru și Publicitate Imobiliară DOLJ
Biroul de Cadastru și Publicitate Imobiliară Craiova

A. Partea I. Descrierea imobilului

TEREN Extravilan

Adresa: Jud. Dolj, T19,P34

Nr. Crt	Nr cadastral Nr. topografic	Suprafața* (mp)	Observații / Referințe
A1	32748	8.050	Sector cadastral:2 Teren neimprejmuit;

B. Partea II. Proprietari și acte

Inscrieri privitoare la dreptul de proprietate și alte drepturi reale		Referințe
132504 / 04/09/2017		
Act Notarial nr. CM nr 247, din 04/11/2016 emis de BNP BUDIANA RAZVAN IONUT (act administrativ nr TDP nr 892-59058 din 08.03.1994, emis de C J DOLJ;act administrativ nr adeverinta nr 6344 din 09.05.2017, emis de Promaria com Cetate);		
B1	Intabulare, drept de PROPRIETATE, dobandit prin Succesiune, cota actuala 1/2, cota initiala 1/2 1) CIORCIOG ION <i>OBSERVATII: def Circiog Marin</i>	A1
B2	Intabulare, drept de PROPRIETATE, dobandit prin Succesiune, cota actuala 1/2, cota initiala 1/2 1) CIOBANU FICA <i>OBSERVATII: def Circiog Marin</i>	A1

C. Partea III. SARCINI .


Inscrieri privind dezmembramintele dreptului de proprietate, drepturi reale de garanție și sarcini	Referințe
NU SUNT	

Anexa Nr. 1 La Partea I

Teren

Nr cadastral	Suprafața (mp)*	Observații / Referințe
32748	8.050	

* Suprafața este determinată în planul de proiecție Stereo 70.



Date referitoare la teren

Crt	Categorie folosință	Intravilan	Suprafața (mp)	Tarla	Parcelă	Nr. topo	Observații / Referințe
1	arabil	NU	8.050	19	34	-	

Lungime Segmente

1) Valorile lungimilor segmentelor sunt obținute din proiecție în plan.

Punct început	X / Y	Punct sfârșit	X / Y	Lungime segment (** (m)
1	341.607,6 294.676,452	2	341.606,667 294.663,629	12.857
2	341.606,667 294.663,629	3	342.233,819 294.656,677	627.191
3	342.233,819 294.656,677	4	342.234,066 294.659,219	2.554
4	342.234,066 294.659,219	5	342.234,948 294.669,498	10.317
5	342.234,948 294.669,498	1	341.607,6 294.676,452	627.387

**** Lungimile segmentelor sunt determinate în planul de proiecție Stereo 70 și sunt rotunjite la 1 milimetru.**

***** Distanța dintre puncte este formată din segmente cumulate ce sunt mai mici decât valoarea 1 milimetru.**

**DATE DESPRE IMOBILUL NR. 3391**

Oficiul de Cadastru și Publicitate Imobiliară DOLJ
Biroul de Cadastru și Publicitate Imobiliară Craiova

A. Partea I. Descrierea imobilului

TEREN Extravilan

Adresa: Jud. Dolj, T19,P35

Nr. Crt	Nr cadastral Nr. topografic	Suprafața* (mp)	Observații / Referințe
A1	32749	17.300	Sector cadastral:2 Teren neimprejmuit;

B. Partea II. Proprietari și acte

Inscrieri privitoare la dreptul de proprietate și alte drepturi reale		Referințe
149274 / 15/11/2016		
Act Notarial nr. CONTRACT DE VANZARE AUT NR 1684, din 14/11/2016 emis de Diaconescu Gelu Emilian;		
B1	Intabulare, drept de PROPRIETATE, dobandit prin Conventie, cota actuala 1/1, cota initiala 1/1	A1
	1) SGAIBA ION	
	2) SGAIBA MARIANA	

C. Partea III. SARCINI .


Inscrieri privind dezmembramintele dreptului de proprietate, drepturi reale de garanție și sarcini	Referințe
NU SUNT	

Anexa Nr. 1 La Partea I

Teren

Nr cadastral	Suprafața (mp)*	Observații / Referințe
32749	17.300	

* Suprafața este determinată în planul de proiecție Stereo 70.



Date referitoare la teren

Crt	Categorie folosință	Intra vilan	Suprafața (mp)	Tarla	Parcelă	Nr. topo	Observații / Referințe
1	arabil	NU	17.300	19	35	-	

Lungime Segmente

1) Valorile lungimilor segmentelor sunt obținute din proiecție în plan.

Punct început	X / Y	Punct sfârșit	X / Y	Lungime segment (** (m)
1	341.606,667 294.663,629	2	341.604,662 294.636,051	27.651
2	341.604,662 294.636,051	3	342.231,135 294.629,107	626.511
3	342.231,135 294.629,107	4	342.233,819 294.656,677	27.7
4	342.233,819 294.656,677	1	341.606,667 294.663,629	627.191

** Lungimile segmentelor sunt determinate în planul de proiecție Stereo 70 și sunt rotunjite la 1 milimetru.

***** Distanţa dintre puncte este formată din segmente cumulate ce sunt mai mici decât valoarea 1 milimetru.**

**DATE DESPRE IMOBILUL NR. 3392**

Oficiul de Cadastru și Publicitate Imobiliară DOLJ
Biroul de Cadastru și Publicitate Imobiliară Craiova

A. Partea I. Descrierea imobilului

TEREN Extravilan

Adresa: Jud. Dolj, T19,P36

Nr. Crt	Nr cadastral Nr. topografic	Suprafața* (mp)	Observații / Referințe
A1		19.000	Sector cadastral:2 Teren neimprejmuit;

B. Partea II. Proprietari și acte

Inscrieri privitoare la dreptul de proprietate și alte drepturi reale	Referințe
/	
Act Notarial nr. CM 107, din 22/05/2009 emis de BNP Stoenescu Florea;	
B1	A1
Intabulare, drept de PROPRIETATE, dobandit prin Succesiune, cota actuala 1/1, cota initiala 1/1	
1) DECA MARCEL	

C. Partea III. SARCINI .


Inscrieri privind dezmembramintele dreptului de proprietate, drepturi reale de garanție și sarcini	Referințe
NU SUNT	

Anexa Nr. 1 La Partea I

Teren

Nr cadastral	Suprafaţa (mp)*	Observații / Referințe
	19.000	

* Suprafața este determinată în planul de proiecție Stereo 70.



Date referitoare la teren

Crt	Categorie folosință	Intravilan	Suprafața (mp)	Tarla	Parcelă	Nr. topo	Observații / Referințe
1	arabil	NU	19.000	19	36	-	

Lungime Segmente

1) Valorile lungimilor segmentelor sunt obținute din proiecție în plan.

Punct început	X / Y	Punct sfârșit	X / Y	Lungime segment (** (m)
1	341.602,455 294.605,702	2	341.866,779 294.602,772	264.34
2	341.866,779 294.602,772	3	341.866,846 294.608,885	6.113
3	341.866,846 294.608,885	4	341.865,524 294.610,031	1.75
4	341.865,524 294.610,031	5	341.868,679 294.613,675	4.82
5	341.868,679 294.613,675	6	341.871,325 294.611,383	3.501

Punct început	X / Y	Punct sfârșit	X / Y	Lungime segment (** (m)
6	341.871,325 294.611,383	7	341.868,169 294.607,74	4.82
7	341.868,169 294.607,74	8	341.866,85 294.608,882	1.745
8	341.866,85 294.608,882	9	341.866,784 294.602,772	6.11
9	341.866,784 294.602,772	10	342.228,181 294.598,766	361.419
10	342.228,181 294.598,766	11	342.231,135 294.629,107	30.484
11	342.231,135 294.629,107	12	341.604,662 294.636,051	626.511
12	341.604,662 294.636,051	1	341.602,455 294.605,702	30.429

** Lungimile segmentelor sunt determinate în planul de proiecție Stereo 70 și sunt rotunjite la 1 milimetru.

*** Distanța dintre puncte este formată din segmente cumulate ce sunt mai mici decât valoarea 1 milimetru.

**DATE DESPRE IMOBILUL NR. 3393**

Oficiul de Cadastru și Publicitate Imobiliară DOLJ
Biroul de Cadastru și Publicitate Imobiliară Craiova

A. Partea I. Descrierea imobilului

TEREN Extravilan

Adresa: Jud. Dolj, T19,P37

Nr. Crt	Nr cadastral Nr. topografic	Suprafața* (mp)	Observații / Referințe
A1	30778	12.800	Sector cadastral:2 Teren neimprejmuit;

B. Partea II. Proprietari și acte

Inscrieri privitoare la dreptul de proprietate și alte drepturi reale		Referințe
73290 / 31/08/2012		
Hotarare Judecatoreasca nr. SENTINTA CIVILA NR.277, din 28/02/2011 emis de JUDECATORIA CALAFAT (dosar nr. 478/201/2011);		
B1	Intabulare, drept de PROPRIETATE, dobandit prin Hotarare Judecatoreasca, cota actuala 1/1, cota initiala 1/1 1) SGAIBA ION <i>OBSERVATII: Chemerila Ana, Chemerila Eugen, Chemerila Elena</i>	A1

C. Partea III. SARCINI


Inscrieri privind dezmembramintele dreptului de proprietate, drepturi reale de garanție și sarcini		Referințe
73290 / 31/08/2012		
Act Administrativ nr. act inregistrat in RTI sub nr 77076, din 13/09/2012 emis de Judecatoria Calafat;		
C1	se noteaza in prezenta CF faptul ca in Registrul de Transcriptiuni si Inscriptiuni exista inregistrata sub nr 77076/2012 sentinta civila nr 2414/2011 a Judecatoriei Calafat avand ca obiect actiune in constatare asupra imobilului de sub A 1 intervenita intre reclamantul SC East Way Spedition SRL si paratii Chemerila Ana, Chemerila Eugen, Chemerila Elena	A1

Anexa Nr. 1 La Partea I

Teren

Nr cadastral	Suprafața (mp)*	Observații / Referințe
30778	12.800	

* Suprafața este determinată în planul de proiecție Stereo 70.



Date referitoare la teren

Crt	Categorie folosință	Intravilan	Suprafața (mp)	Tarla	Parcelă	Nr. topo	Observații / Referințe
1	arabil	NU	12.800	19	37	-	

Lungime Segmente

1) Valorile lungimilor segmentelor sunt obținute din proiecție în plan.

Punct început	X / Y	Punct sfârșit	X / Y	Lungime segment (** (m)
1	342.228,181 294.598,766	2	341.866,784 294.602,772	361.419
2	341.866,784 294.602,772	3	341.866,779 294.602,772	0.005
3	341.866,779 294.602,772	4	341.602,455 294.605,702	264.34
4	341.602,455 294.605,702	5	341.600,968 294.585,254	20.502
5	341.600,968 294.585,254	6	342.226,191 294.578,323	625.261

Punct început	X / Y	Punct sfârșit	X / Y	Lungime segment (** (m)
6	342.226,191 294.578,323	1	342.228,181 294.598,766	20.54

** Lungimile segmentelor sunt determinate în planul de proiecție Stereo 70 și sunt rotunjite la 1 milimetru.

*** Distanța dintre puncte este formată din segmente cumulate ce sunt mai mici decât valoarea 1 milimetru.

**DATE DESPRE IMOBILUL NR. 3394**

Oficiul de Cadastru și Publicitate Imobiliară DOLJ
Biroul de Cadastru și Publicitate Imobiliară Craiova

A. Partea I. Descrierea imobilului

TEREN Extravilan

Adresa: Jud. Dolj, T19,P38

Nr. Crt	Nr cadastral Nr. topografic	Suprafața* (mp)	Observații / Referințe
A1		10.000	Sector cadastral:2 Teren neimprejmuit;

B. Partea II. Proprietari și acte

Inscrieri privitoare la dreptul de proprietate și alte drepturi reale		Referințe
/		
Act Administrativ nr. TDP2070-15026, din 27/03/1996 emis de CJSDPAT DOLJ;		
B1	Intabulare, drept de PROPRIETATE, dobandit prin Reconstituire, cota actuala 1/1, cota initiala 1/1 1) NEDELCU I MARIA	A1

C. Partea III. SARCINI .


Inscrieri privind dezmembramintele dreptului de proprietate, drepturi reale de garanție și sarcini	Referințe
NU SUNT	

Anexa Nr. 1 La Partea I

Teren

Nr cadastral	Suprafața (mp)*	Observații / Referințe
	10.000	

* Suprafața este determinată în planul de proiecție Stereo 70.



Date referitoare la teren

Crt	Categorie folosință	Intravilan	Suprafața (mp)	Tarla	Parcelă	Nr. topo	Observații / Referințe
1	arabil	NU	10.000	19	38	-	

Lungime Segmente

1) Valorile lungimilor segmentelor sunt obținute din proiecție în plan.

Punct început	X / Y	Punct sfârșit	X / Y	Lungime segment (** (m)
1	341.600,968 294.585,254	2	341.599,806 294.569,267	16.029
2	341.599,806 294.569,267	3	342.224,635 294.562,341	624.867
3	342.224,635 294.562,341	4	342.226,191 294.578,323	16.058
4	342.226,191 294.578,323	1	341.600,968 294.585,254	625.261

** Lungimile segmentelor sunt determinate în planul de proiecție Stereo 70 și sunt rotunjite la 1 milimetru.

***** Distanţa dintre puncte este formată din segmente cumulate ce sunt mai mici decât valoarea 1 milimetru.**

**DATE DESPRE IMOBILUL NR. 3395**

Oficiul de Cadastru și Publicitate Imobiliară DOLJ
Biroul de Cadastru și Publicitate Imobiliară Craiova

A. Partea I. Descrierea imobilului

TEREN Extravilan

Adresa: Jud. Dolj, T19,P38/1

Nr. Crt	Nr cadastral Nr. topografic	Suprafața* (mp)	Observații / Referințe
A1		6.300	Sector cadastral:2 Teren neimprejmuit;

B. Partea II. Proprietari și acte

Inscrieri privitoare la dreptul de proprietate și alte drepturi reale		Referințe
/		
Act Administrativ nr. TDP1852-9682, din 16/02/1995 emis de CJSDPAT DOLJ;		
B1	Intabulare, drept de PROPRIETATE, dobandit prin Reconstituire, cota actuala 1/1, cota initiala 1/1	A1
	1) DECĂ I NICOLAE 2) MÎȚU P NICOLAE 3) ȚENEA P GHEORGHE	

C. Partea III. SARCINI .


Inscrieri privind dezmembramintele dreptului de proprietate, drepturi reale de garanție și sarcini	Referințe
NU SUNT	

Anexa Nr. 1 La Partea I

Teren

Nr cadastral	Suprafața (mp)*	Observații / Referințe
	6.300	

* Suprafața este determinată în planul de proiecție Stereo 70.



Date referitoare la teren

Crt	Categorie folosință	Intravilan	Suprafața (mp)	Tarla	Parcelă	Nr. topo	Observații / Referințe
1	arabil	NU	6.300	19	38/1	-	

Lungime Segmente

1) Valorile lungimilor segmentelor sunt obținute din proiecție în plan.

Punct început	X / Y	Punct sfârșit	X / Y	Lungime segment (** (m)
1	341.599,806 294.569,267	2	341.599,426 294.564,046	5.235
2	341.599,426 294.564,046	3	341.599,249 294.559,188	4.861
3	341.599,249 294.559,188	4	342.223,654 294.552,267	624.443
4	342.223,654 294.552,267	5	342.224,635 294.562,341	10.122
5	342.224,635 294.562,341	1	341.599,806 294.569,267	624.867

**** Lungimile segmentelor sunt determinate în planul de proiecție Stereo 70 și sunt rotunjite la 1 milimetru.**

***** Distanța dintre puncte este formată din segmente cumulate ce sunt mai mici decât valoarea 1 milimetru.**

**DATE DESPRE IMOBILUL NR. 3396**

Oficiul de Cadastru și Publicitate Imobiliară DOLJ
Biroul de Cadastru și Publicitate Imobiliară Craiova

A. Partea I. Descrierea imobilului

TEREN Extravilan

Adresa: Jud. Dolj, T19,P39

Nr. Crt	Nr cadastral Nr. topografic	Suprafața* (mp)	Observații / Referințe
A1		5.600	Sector cadastral:2 Teren neimprejmuit;

B. Partea II. Proprietari și acte

Inscrieri privitoare la dreptul de proprietate și alte drepturi reale		Referințe
/		
Act Administrativ nr. TDP1438-58136, din 01/02/1995 emis de CJSDPAT DOLJ;		
B1	Intabulare, drept de PROPRIETATE, dobandit prin Reconstituire, cota actuala 1/1, cota initiala 1/1	A1
	1) RADUȚ I NICOLAE 2) RADUȚ I AUREL 3) NEDELCU I GHEORGHE	

C. Partea III. SARCINI .


Inscrieri privind dezmembramintele dreptului de proprietate, drepturi reale de garanție și sarcini	Referințe
NU SUNT	

Anexa Nr. 1 La Partea I

Teren

Nr cadastral	Suprafața (mp)*	Observații / Referințe
	5.600	

* Suprafața este determinată în planul de proiecție Stereo 70.



Date referitoare la teren

Crt	Categorie folosință	Intra vilan	Suprafața (mp)	Tarla	Parcelă	Nr. topo	Observații / Referințe
1	arabil	NU	5.600	19	39	-	

Lungime Segmente

1) Valorile lungimilor segmentelor sunt obținute din proiecție în plan.

Punct început	X / Y	Punct sfârșit	X / Y	Lungime segment (** (m)
1	341.599,249 294.559,188	2	341.598,923 294.550,219	8.975
2	341.598,923 294.550,219	3	342.222,781 294.543,304	623.896
3	342.222,781 294.543,304	4	342.223,076 294.546,328	3.038
4	342.223,076 294.546,328	5	342.223,654 294.552,267	5.967
5	342.223,654 294.552,267	1	341.599,249 294.559,188	624.443

**** Lungimile segmentelor sunt determinate în planul de proiecție Stereo 70 și sunt rotunjite la 1 milimetru.**

***** Distanța dintre puncte este formată din segmente cumulate ce sunt mai mici decât valoarea 1 milimetru.**

**DATE DESPRE IMOBILUL NR. 3397**

Oficiul de Cadastru și Publicitate Imobiliară DOLJ
Biroul de Cadastru și Publicitate Imobiliară Craiova

A. Partea I. Descrierea imobilului

TEREN Extravilan

Adresa: Jud. Dolj, T19,P40

Nr. Crt	Nr cadastral Nr. topografic	Suprafața* (mp)	Observații / Referințe
A1	32752	13.500	Sector cadastral:2 Teren neimprejmuit;

B. Partea II. Proprietari și acte

Inscrieri privitoare la dreptul de proprietate și alte drepturi reale		Referințe
165326 / 24/11/2016		
Act Notarial nr. C.M NR. 20, din 18/02/2016 emis de BIN BUDIANA IONUT-RAZVAN (act administrativ nr ADEVERINTA NR. 10455 din 01.11.2016, emis de PRIMARIA COMUNEI CETATE;act administrativ nr TDP NR. 2063-15026 din 26.03.1996, emis de COMISIA JUDETEANA DOLJ);		
B1	Intabulare, drept de PROPRIETATE, dobandit prin Succesiune, cota actuala 1/1, cota initiala 1/1	A1
	1) PAVEL LELU	
	<i>OBSERVATII: def.PAVEL VASILE</i>	

C. Partea III. SARCINI .


Inscrieri privind dezmembramintele dreptului de proprietate, drepturi reale de garanție și sarcini	Referințe
NU SUNT	

Anexa Nr. 1 La Partea I

Teren

Nr cadastral	Suprafața (mp)*	Observații / Referințe
32752	13.500	

* Suprafața este determinată în planul de proiecție Stereo 70.



Date referitoare la teren

Crt	Categorie folosință	Intravilan	Suprafața (mp)	Tarla	Parcelă	Nr. topo	Observații / Referințe
1	arabil	NU	13.500	19	40	-	

Lungime Segmente

1) Valorile lungimilor segmentelor sunt obținute din proiecție în plan.

Punct început	X / Y	Punct sfârșit	X / Y	Lungime segment (** (m)
1	341.598,923 294.550,219	2	341.598,134 294.528,565	21.668
2	341.598,134 294.528,565	3	342.220,668 294.521,665	622.572
3	342.220,668 294.521,665	4	342.222,781 294.543,304	21.742
4	342.222,781 294.543,304	1	341.598,923 294.550,219	623.896

** Lungimile segmentelor sunt determinate în planul de proiecție Stereo 70 și sunt rotunjite la 1 milimetru.

***** Distanţa dintre puncte este formată din segmente cumulate ce sunt mai mici decât valoarea 1 milimetru.**

**DATE DESPRE IMOBILUL NR. 3398**

Oficiul de Cadastru și Publicitate Imobiliară DOLJ
Biroul de Cadastru și Publicitate Imobiliară Craiova

A. Partea I. Descrierea imobilului

TEREN Extravilan

Adresa: Jud. Dolj, T19,P41

Nr. Crt	Nr cadastral Nr. topografic	Suprafața* (mp)	Observații / Referințe
A1		8.466	Sector cadastral:2 Teren neimprejmuit;

B. Partea II. Proprietari și acte

Inscrieri privitoare la dreptul de proprietate și alte drepturi reale		Referințe
/		
Act Administrativ nr. TDP2482-2211, din 19/02/1997 emis de CJSDPAT DOLJ;		
B1	Intabulare, drept de PROPRIETATE, dobandit prin Reconstituire, cota actuala 1/1, cota initiala 1/1 1) PAVEL ȘT TINCA 2) STEFAN ȘT FLOAREA	A1

C. Partea III. SARCINI .


Inscrieri privind dezmembramintele dreptului de proprietate, drepturi reale de garanție și sarcini	Referințe
NU SUNT	

Anexa Nr. 1 La Partea I

Teren

Nr cadastral	Suprafața (mp)*	Observații / Referințe
	8.466	

* Suprafața este determinată în planul de proiecție Stereo 70.



Date referitoare la teren

Crt	Categorie folosință	Intravilan	Suprafața (mp)	Tarla	Parcelă	Nr. topo	Observații / Referințe
1	arabil	NU	8.466	19	41	-	

Lungime Segmente

1) Valorile lungimilor segmentelor sunt obținute din proiecție în plan.

Punct început	X / Y	Punct sfârșit	X / Y	Lungime segment (** (m)
1	341.598,134 294.528,565	2	341.597,639 294.514,963	13.611
2	341.597,639 294.514,963	3	342.219,34 294.508,071	621.739
3	342.219,34 294.508,071	4	342.220,668 294.521,665	13.659
4	342.220,668 294.521,665	1	341.598,134 294.528,565	622.572

** Lungimile segmentelor sunt determinate în planul de proiecție Stereo 70 și sunt rotunjite la 1 milimetru.

***** Distanţa dintre puncte este formată din segmente cumulate ce sunt mai mici decât valoarea 1 milimetru.**

**DATE DESPRE IMOBILUL NR. 3399**

Oficiul de Cadastru și Publicitate Imobiliară DOLJ
Biroul de Cadastru și Publicitate Imobiliară Craiova

A. Partea I. Descrierea imobilului

TEREN Extravilan

Adresa: Jud. Dolj, T19,P42

Nr. Crt	Nr cadastral Nr. topografic	Suprafața* (mp)	Observații / Referințe
A1	32754	10.300	Sector cadastral:2 Teren neimprejmuit;

B. Partea II. Proprietari și acte

Inscrieri privitoare la dreptul de proprietate și alte drepturi reale		Referințe
28960 / 18/03/2015		
Hotarare Judecatoreasca nr. SENTINTA CIVILA NR. 27, din 14/01/2014 emis de JUDECATORIA CALAFAT (IN DOSAR NR. 3863/201/2013);		
B1	Intabulare, drept de PROPRIETATE, dobandit prin Hotarare Judecatoreasca, cota actuala 1/1, cota initiala 1/1 1) EAST WAY SPEDITION SRL , CIF:9999999999999	A1
150134 / 28/07/2020		
Act Notarial nr. contract de ipoteca imobiliara 659, din 16/07/2020 emis de Marincas Eugen;		
B2	Se noteaza interdictiile de instrainare, grevare, inchiriere, dezmembrare, comasare, restructurare, amenajare, construire si demolare 1) LIBRA INTERNET BANK SA , CIF:8119644	A1

C. Partea III. SARCINI


Inscrieri privind dezmembramintele dreptului de proprietate, drepturi reale de garanție și sarcini		Referințe
150134 / 28/07/2020		
Act Notarial nr. contract de ipoteca imobiliara 659, din 16/07/2020 emis de Marincas Eugen;		
C1	Intabulare, drept de IPOTECA, Valoare:8000000 RONsi celelalte obligatii de plata aferente creditului 1) LIBRA INTERNET BANK SA , CIF:8119644	A1

Anexa Nr. 1 La Partea I

Teren

Nr cadastral	Suprafața (mp)*	Observații / Referințe
32754	10.300	

* Suprafața este determinată în planul de proiecție Stereo 70.



Date referitoare la teren

Crt	Categorie folosință	Intravilan	Suprafața (mp)	Tarla	Parcelă	Nr. topo	Observații / Referințe
1	arabil	NU	10.300	19	42	-	

Lungime Segmente

1) Valorile lungimilor segmentelor sunt obținute din proiecție în plan.

Punct început	X / Y	Punct sfârșit	X / Y	Lungime segment (** (m)
1	342.219,34 294.508,071	2	341.597,639 294.514,963	621.739
2	341.597,639 294.514,963	3	341.597,036 294.498,388	16.586
3	341.597,036 294.498,388	4	342.217,723 294.491,508	620.725
4	342.217,723 294.491,508	1	342.219,34 294.508,071	16.642

** Lungimile segmentelor sunt determinate în planul de proiecție Stereo 70 și sunt rotunjite la 1 milimetru.

***** Distanţa dintre puncte este formată din segmente cumulate ce sunt mai mici decât valoarea 1 milimetru.**

**DATE DESPRE IMOBILUL NR. 3400**

Oficiul de Cadastru și Publicitate Imobiliară DOLJ
Biroul de Cadastru și Publicitate Imobiliară Craiova

A. Partea I. Descrierea imobilului

TEREN Extravilan

Adresa: Jud. Dolj, T19,P43

Nr. Crt	Nr cadastral Nr. topografic	Suprafața* (mp)	Observații / Referințe
A1		17.407	Sector cadastral:2 Teren neimprejmuit;

B. Partea II. Proprietari și acte

Inscrieri privitoare la dreptul de proprietate și alte drepturi reale		Referințe
/		
Act Administrativ nr. TDP872-59058, din 08/03/1994 emis de CJSDPAT DOLJ;		
B1	Intabulare, drept de PROPRIETATE, dobandit prin Reconstituire, cota actuala 1/1, cota initiala 1/1 1) PAVEL V ELISABETA	A1

C. Partea III. SARCINI .

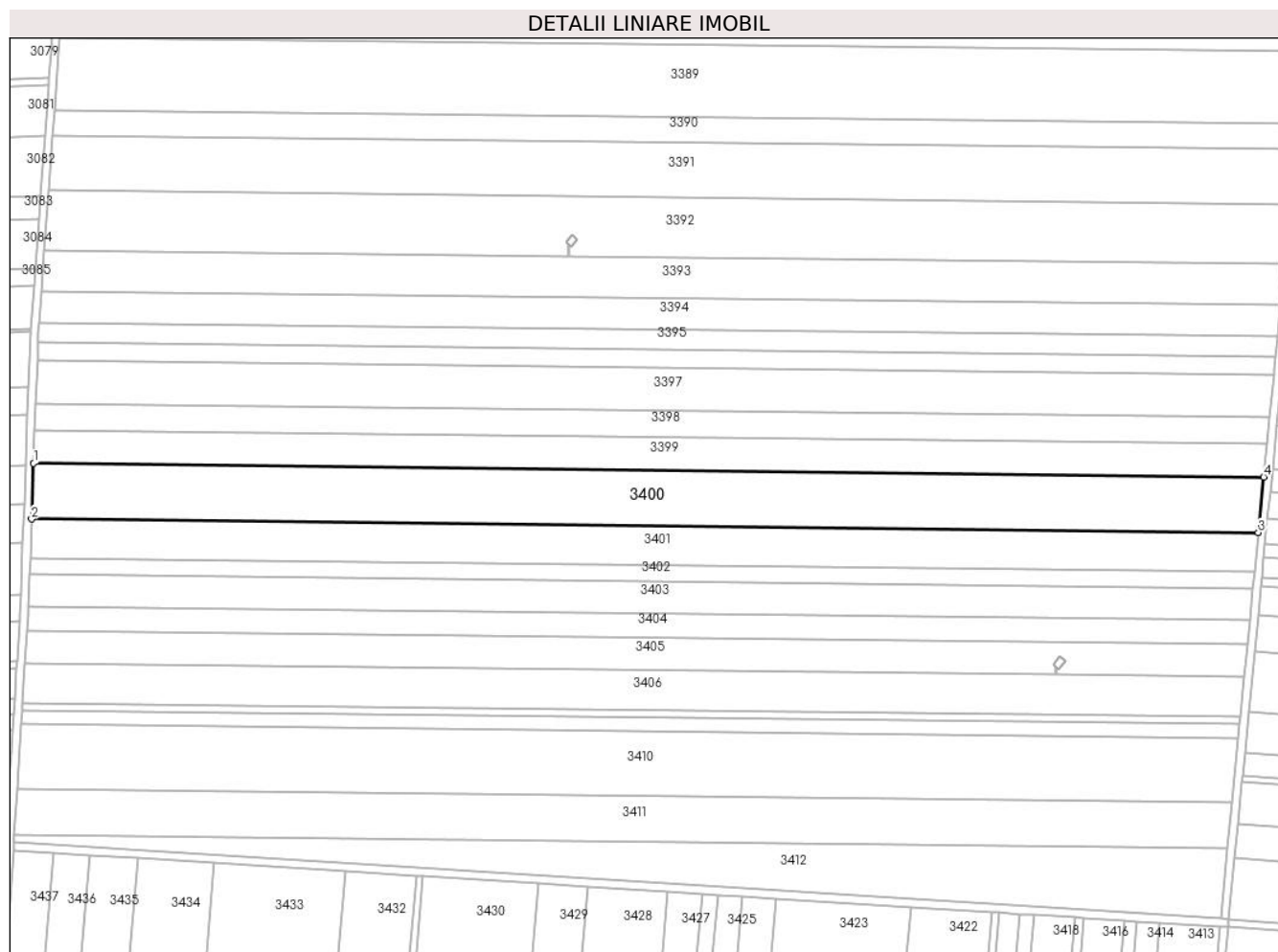
Inscrieri privind dezmembramintele dreptului de proprietate, drepturi reale de garanție și sarcini	Referințe
NU SUNT	

Anexa Nr. 1 La Partea I

Teren

Nr cadastral	Suprafața (mp)*	Observații / Referințe
	17.407	

* Suprafața este determinată în planul de proiecție Stereo 70.



Date referitoare la teren

Crt	Categorie folosință	Intra vilan	Suprafața (mp)	Tarla	Parcelă	Nr. topo	Observații / Referințe
1	arabil	NU	17.407	19	43	-	

Lungime Segmente

1) Valorile lungimilor segmentelor sunt obținute din proiecție în plan.

Punct început	X / Y	Punct sfârșit	X / Y	Lungime segment (** (m)
1	341.597,036 294.498,388	2	341.596,014 294.470,316	28.091
2	341.596,014 294.470,316	3	342.214,984 294.463,455	619.008
3	342.214,984 294.463,455	4	342.217,723 294.491,508	28.186
4	342.217,723 294.491,508	1	341.597,036 294.498,388	620.725

** Lungimile segmentelor sunt determinate în planul de proiecție Stereo 70 și sunt rotunjite la 1 milimetru.

***** Distanţa dintre puncte este formată din segmente cumulate ce sunt mai mici decât valoarea 1 milimetru.**

**DATE DESPRE IMOBILUL NR. 3401**

Oficiul de Cadastru și Publicitate Imobiliară DOLJ
Biroul de Cadastru și Publicitate Imobiliară Craiova

A. Partea I. Descrierea imobilului

TEREN Extravilan

Adresa: Jud. Dolj, T19,P44

Nr. Crt	Nr cadastral Nr. topografic	Suprafața* (mp)	Observații / Referințe
A1	32756	12.300	Sector cadastral:2 Teren neimprejmuit;

B. Partea II. Proprietari și acte

Inscrieri privitoare la dreptul de proprietate și alte drepturi reale	Referințe
120235 / 19/06/2020	
Act Notarial nr. Contract de vanzare Aut nr. 1021, din 18/06/2020 emis de Diaconescu Gelu Emilian;	
B1	A1
Intabulare, drept de PROPRIETATE, dobandit prin Conventie, cota actuala 1/1, cota initiala 1/1	
1) SGAIBĂ ION	
2) SGAIBĂ MARIANA	

C. Partea III. SARCINI .


Inscrieri privind dezmembramintele dreptului de proprietate, drepturi reale de garanție și sarcini	Referințe
NU SUNT	

Anexa Nr. 1 La Partea I

Teren

Nr cadastral	Suprafața (mp)*	Observații / Referințe
32756	12.300	

* Suprafața este determinată în planul de proiecție Stereo 70.



Date referitoare la teren

Crt	Categorie folosință	Intra vilan	Suprafața (mp)	Tarla	Parcelă	Nr. topo	Observații / Referințe
1	arabil	NU	12.300	19	44	-	

Lungime Segmente

1) Valorile lungimilor segmentelor sunt obținute din proiecție în plan.

Punct început	X / Y	Punct sfârșit	X / Y	Lungime segment (** (m)
1	341.596,014 294.470,316	2	341.595,29 294.450,433	19.896
2	341.595,29 294.450,433	3	342.213,044 294.443,585	617.792
3	342.213,044 294.443,585	4	342.214,984 294.463,455	19.964
4	342.214,984 294.463,455	1	341.596,014 294.470,316	619.008

** Lungimile segmentelor sunt determinate în planul de proiecție Stereo 70 și sunt rotunjite la 1 milimetru.

***** Distanţa dintre puncte este formată din segmente cumulate ce sunt mai mici decât valoarea 1 milimetru.**

**DATE DESPRE IMOBILUL NR. 3402**

Oficiul de Cadastru și Publicitate Imobiliară DOLJ
Biroul de Cadastru și Publicitate Imobiliară Craiova

A. Partea I. Descrierea imobilului

TEREN Extravilan

Adresa: Jud. Dolj, T19,P45

Nr. Crt	Nr cadastral Nr. topografic	Suprafața* (mp)	Observații / Referințe
A1	32757	5.000	Sector cadastral:2 Teren neimprejmuit;

B. Partea II. Proprietari și acte

Inscrieri privitoare la dreptul de proprietate și alte drepturi reale		Referințe
55364 / 07/04/2017		
Act Notarial nr. CONTRACT DE VANZARE AUT nr. 602, din 07/04/2017 emis de Diaconescu Gelu Emilian;		
B1	Intabulare, drept de PROPRIETATE, dobandit prin Conventie, cota actuala 1/1, cota initiala 1/1	A1
	1) SGAIBA ION	
	2) SGAIBA MARIANA	

C. Partea III. SARCINI .


Inscrieri privind dezmembramintele dreptului de proprietate, drepturi reale de garanție și sarcini	Referințe
NU SUNT	

Anexa Nr. 1 La Partea I

Teren

Nr cadastral	Suprafața (mp)*	Observații / Referințe
32757	5.000	

* Suprafața este determinată în planul de proiecție Stereo 70.



Date referitoare la teren

Crt	Categorie folosință	Intra vilan	Suprafața (mp)	Tarla	Parcelă	Nr. topo	Observații / Referințe
1	arabil	NU	5.000	19	45	-	

Lungime Segmente

1) Valorile lungimilor segmentelor sunt obținute din proiecție în plan.

Punct început	X / Y	Punct sfârșit	X / Y	Lungime segment (** (m)
1	341.595,29 294.450,433	2	341.594,996 294.442,339	8.099
2	341.594,996 294.442,339	3	342.212,254 294.435,497	617.296
3	342.212,254 294.435,497	4	342.213,044 294.443,585	8.126
4	342.213,044 294.443,585	1	341.595,29 294.450,433	617.792

** Lungimile segmentelor sunt determinate în planul de proiecție Stereo 70 și sunt rotunjite la 1 milimetru.

***** Distanţa dintre puncte este formată din segmente cumulate ce sunt mai mici decât valoarea 1 milimetru.**

**DATE DESPRE IMOBILUL NR. 3403**

Oficiul de Cadastru și Publicitate Imobiliară DOLJ
 Biroul de Cadastru și Publicitate Imobiliară Craiova

A. Partea I. Descrierea imobilului

TEREN Extravilan

Adresa: Jud. Dolj, T19,P46

Nr. Crt	Nr cadastral Nr. topografic	Suprafața* (mp)	Observații / Referințe
A1	32758	10.000	Sector cadastral:2 Teren neimprejmuit;

B. Partea II. Proprietari și acte

Inscrieri privitoare la dreptul de proprietate și alte drepturi reale		Referințe
208212 / 06/11/2018		
Act Notarial nr. contract de vanzare aut nr 3687, din 05/11/2018 emis de NP Budiana Ionut Razvan;		
B1	Intabulare, drept de PROPRIETATE, dobandit prin Conventie, cota actuala 1/1, cota initiala 1/1 1) DECA FEVRONIA, necasatorita	A1

C. Partea III. SARCINI .


Inscrieri privind dezmembramintele dreptului de proprietate, drepturi reale de garanție și sarcini	Referințe
NU SUNT	

Anexa Nr. 1 La Partea I

Teren

Nr cadastral	Suprafața (mp)*	Observații / Referințe
32758	10.000	

* Suprafața este determinată în planul de proiecție Stereo 70.



Date referitoare la teren

Crt	Categorie folosință	Intra vilan	Suprafața (mp)	Tarla	Parcelă	Nr. topo	Observații / Referințe
1	arabil	NU	10.000	19	46	-	

Lungime Segmente

1) Valorile lungimilor segmentelor sunt obținute din proiecție în plan.

Punct început	X / Y	Punct sfârșit	X / Y	Lungime segment (** (m)
1	341.594,996 294.442,339	2	341.594,406 294.426,132	16.218
2	341.594,406 294.426,132	3	342.210,673 294.419,301	616.305
3	342.210,673 294.419,301	4	342.212,254 294.435,497	16.273
4	342.212,254 294.435,497	1	341.594,996 294.442,339	617.296

** Lungimile segmentelor sunt determinate în planul de proiecție Stereo 70 și sunt rotunjite la 1 milimetru.

***** Distanţa dintre puncte este formată din segmente cumulate ce sunt mai mici decât valoarea 1 milimetru.**

**DATE DESPRE IMOBILUL NR. 3404**

Oficiul de Cadastru și Publicitate Imobiliară DOLJ
Biroul de Cadastru și Publicitate Imobiliară Craiova

A. Partea I. Descrierea imobilului

TEREN Extravilan

Adresa: Jud. Dolj, T19,P42

Nr. Crt	Nr cadastral Nr. topografic	Suprafața* (mp)	Observații / Referințe
A1		7.500	Sector cadastral:2 Teren neimprejmuit;

B. Partea II. Proprietari și acte

Inscrieri privitoare la dreptul de proprietate și alte drepturi reale	Referințe
/	
Act Administrativ nr. TDP2895-19533, din 27/11/2001 emis de CJSDPAT DOLJ;	
B1	A1
Intabulare, drept de PROPRIETATE, dobandit prin Reconstituire, cota actuala 1/1, cota initiala 1/1	
1) RĂDUȚ M GHEORGHÎȚA	

C. Partea III. SARCINI .

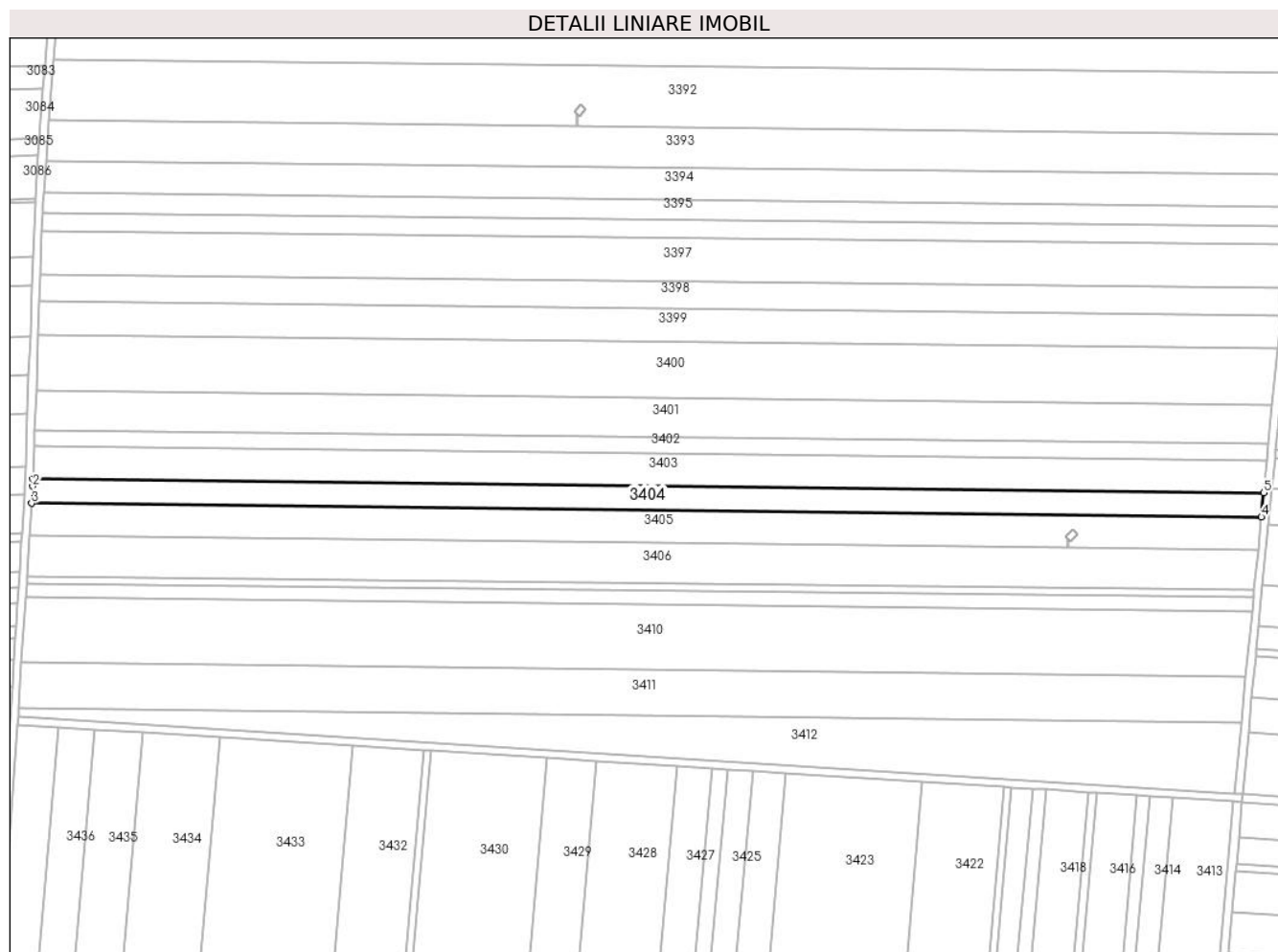
Inscrieri privind dezmembramintele dreptului de proprietate, drepturi reale de garanție și sarcini	Referințe
NU SUNT	

Anexa Nr. 1 La Partea I

Teren

Nr cadastral	Suprafaţa (mp)*	Observaţii / Referinţe
	7.500	

* Suprafaţa este determinată în planul de proiecţie Stereo 70.



Date referitoare la teren

Crt	Categorie folosinţă	Intravilan	Suprafaţa (mp)	Tarla	Parcelă	Nr. topo	Observaţii / Referinţe
1	arabil	NU	7.500	19	42	-	

Lungime Segmente

1) Valorile lungimilor segmentelor sunt obţinute din proiecţie în plan.

Punct început	X / Y	Punct sfârşit	X / Y	Lungime segment (** (m)
1	341.594,406 294.426,132	2	341.594,271 294.422,427	3.707
2	341.594,271 294.422,427	3	341.593,742 294.413,963	8.481
3	341.593,742 294.413,963	4	342.209,485 294.407,138	615.781
4	342.209,485 294.407,138	5	342.210,673 294.419,301	12.221
5	342.210,673 294.419,301	1	341.594,406 294.426,132	616.305

**** Lungimile segmentelor sunt determinate în planul de proiecție Stereo 70 și sunt rotunjite la 1 milimetru.**

***** Distanța dintre puncte este formată din segmente cumulate ce sunt mai mici decât valoarea 1 milimetru.**

**DATE DESPRE IMOBILUL NR. 3405**

Oficiul de Cadastru și Publicitate Imobiliară DOLJ
Biroul de Cadastru și Publicitate Imobiliară Craiova

A. Partea I. Descrierea imobilului

TEREN Extravilan

Adresa: Jud. Dolj, T19,P48

Nr. Crt	Nr cadastral Nr. topografic	Suprafața* (mp)	Observații / Referințe
A1	32760	10.000	Sector cadastral:2 Teren neimprejmuit;

B. Partea II. Proprietari și acte

Inscrieri privitoare la dreptul de proprietate și alte drepturi reale		Referințe
55371 / 07/04/2017		
Act Notarial nr. CONTRACT DE VANZARE AUT 600, din 07/04/2017 emis de Diaconescu Gelu Emilian;		
B1	Intabulare, drept de PROPRIETATE, dobandit prin Conventie, cota actuala 1/1, cota initiala 1/1	A1
	1) SGAIBA ION	
	2) SGAIBA MARIANA	

C. Partea III. SARCINI .


Inscrieri privind dezmembramintele dreptului de proprietate, drepturi reale de garanție și sarcini	Referințe
NU SUNT	

Anexa Nr. 1 La Partea I

Teren

Nr cadastral	Suprafața (mp)*	Observații / Referințe
32760	10.000	

* Suprafața este determinată în planul de proiecție Stereo 70.



Date referitoare la teren

Crt	Categorie folosință	Intra vilan	Suprafața (mp)	Tarla	Parcelă	Nr. topo	Observații / Referințe
1	arabil	NU	10.000	19	48	-	

Lungime Segmente

1) Valorile lungimilor segmentelor sunt obținute din proiecție în plan.

Punct început	X / Y	Punct sfârșit	X / Y	Lungime segment (** (m)
1	341.592,725 294.397,697	2	342.112,799 294.391,932	520.106
2	342.112,799 294.391,932	3	342.112,842 294.395,881	3.949
3	342.112,842 294.395,881	4	342.111,519 294.397,026	1.75
4	342.111,519 294.397,026	5	342.114,866 294.400,914	5.13
5	342.114,866 294.400,914	6	342.117,479 294.398,558	3.518

Punct început	X / Y	Punct sfârșit	X / Y	Lungime segment (** (m)
6	342.117,479 294.398,558	7	342.114,165 294.394,735	5.059
7	342.114,165 294.394,735	8	342.112,846 294.395,878	1.745
8	342.112,846 294.395,878	9	342.112,804 294.391,932	3.946
9	342.112,804 294.391,932	10	342.207,897 294.390,878	95.099
10	342.207,897 294.390,878	11	342.209,485 294.407,138	16.337
11	342.209,485 294.407,138	12	341.593,742 294.413,963	615.781
12	341.593,742 294.413,963	1	341.592,725 294.397,697	16.298

** Lungimile segmentelor sunt determinate în planul de proiecție Stereo 70 și sunt rotunjite la 1 milimetru.

*** Distanța dintre puncte este formată din segmente cumulate ce sunt mai mici decât valoarea 1 milimetru.

**DATE DESPRE IMOBILUL NR. 3406**

Oficiul de Cadastru și Publicitate Imobiliară DOLJ
Biroul de Cadastru și Publicitate Imobiliară Craiova

A. Partea I. Descrierea imobilului

TEREN Extravilan

Adresa: Jud. Dolj, T19,P50

Nr. Crt	Nr cadastral Nr. topografic	Suprafața* (mp)	Observații / Referințe
A1		12.400	Sector cadastral:2 Teren neimprejmuit;

B. Partea II. Proprietari și acte

Inscrieri privitoare la dreptul de proprietate și alte drepturi reale	Referințe
/	
Act Administrativ nr. TDP1033-45342, din 17/05/1994 emis de CJSDPAT DOLJ;	
B1	A1
Intabulare, drept de PROPRIETATE, dobandit prin Reconstituire, cota actuala 1/1, cota initiala 1/1	
1) DECĂ I IOANA	

C. Partea III. SARCINI .

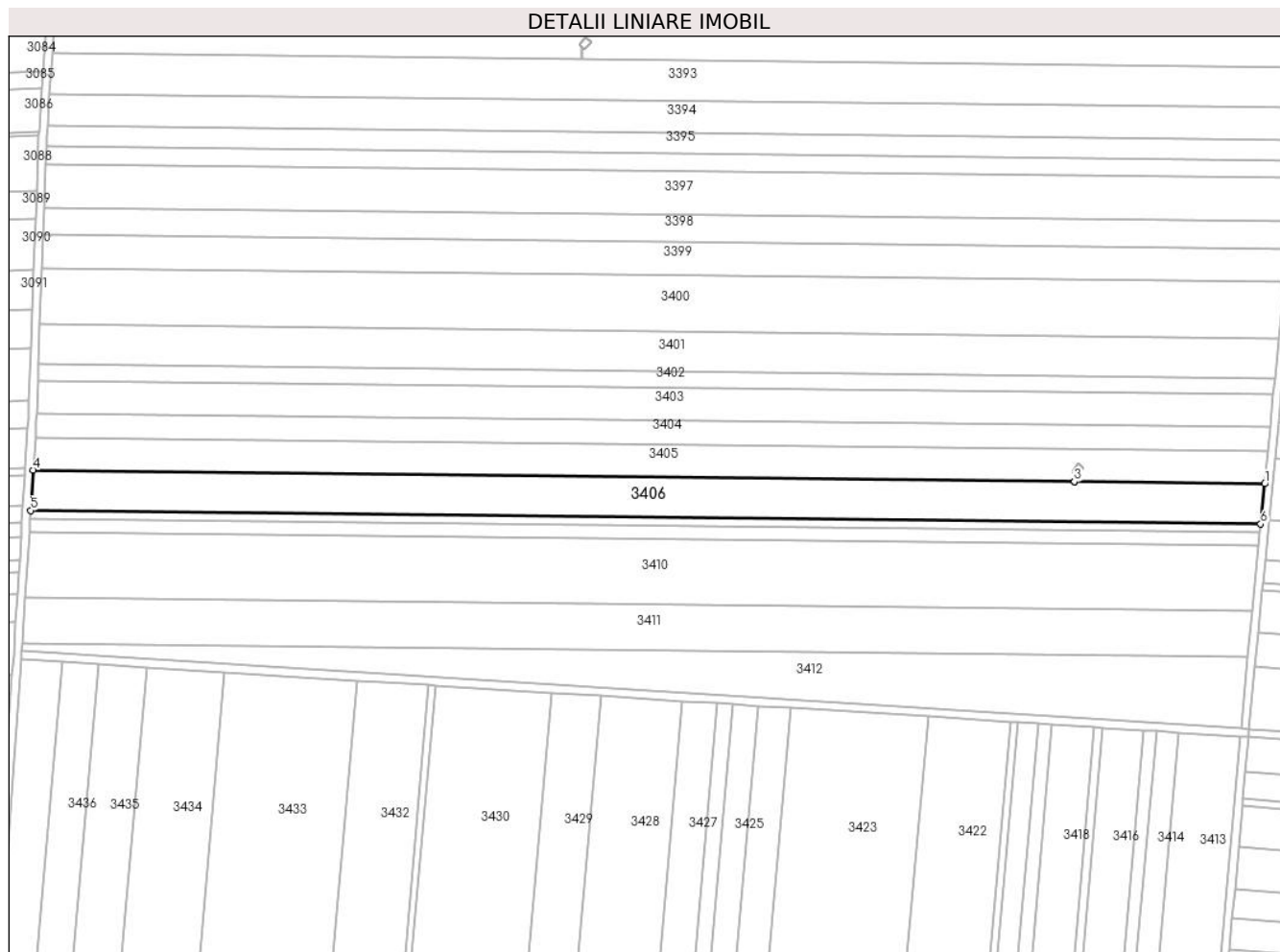
Inscrieri privind dezmembramintele dreptului de proprietate, drepturi reale de garanție și sarcini	Referințe
NU SUNT	

Anexa Nr. 1 La Partea I

Teren

Nr cadastral	Suprafaţa (mp)*	Observații / Referințe
	12.400	

* Suprafața este determinată în planul de proiecție Stereo 70.



Date referitoare la teren

Crt	Categorie folosință	Intravilan	Suprafața (mp)	Tarla	Parcelă	Nr. topo	Observații / Referințe
1	arabil	NU	12.400	19	50	-	

Lungime Segmente

1) Valorile lungimilor segmentelor sunt obținute din proiecție în plan.

Punct început	X / Y	Punct sfârșit	X / Y	Lungime segment (** (m)
1	342.207,897 294.390,878	2	342.112,804 294.391,932	95.099
2	342.112,804 294.391,932	3	342.112,799 294.391,932	0.005
3	342.112,799 294.391,932	4	341.592,725 294.397,697	520.106
4	341.592,725 294.397,697	5	341.591,465 294.377,543	20.193
5	341.591,465 294.377,543	6	342.205,93 294.370,731	614.503

Punct început	X / Y	Punct sfârșit	X / Y	Lungime segment (** (m)
6	342.205,93 294.370,731	1	342.207,897 294.390,878	20.243

** Lungimile segmentelor sunt determinate în planul de proiecție Stereo 70 și sunt rotunjite la 1 milimetru.

*** Distanța dintre puncte este formată din segmente cumulate ce sunt mai mici decât valoarea 1 milimetru.

**DATE DESPRE IMOBILUL NR. 3407**

Oficiul de Cadastru și Publicitate Imobiliară DOLJ
Biroul de Cadastru și Publicitate Imobiliară Craiova

A. Partea I. Descrierea imobilului

TEREN Extravilan

Adresa: Jud. Dolj, T19,P51

Nr. Crt	Nr cadastral Nr. topografic	Suprafața* (mp)	Observații / Referințe
A1	36027	2.400	Sector cadastral:2 Teren neimprejmuit;

B. Partea II. Proprietari și acte

Inscrieri privitoare la dreptul de proprietate și alte drepturi reale	Referințe
255574 / 22/10/2021	
Act Administrativ nr. TDP NR 21661, din 12/08/2021 emis de CJSDPAT DOLJ;	
B1	A1
Intabulare, drept de PROPRIETATE, dobandit prin Reconstituire, cota actuala 1/1, cota initiala 1/1	
1) IANCU ILIE	

C. Partea III. SARCINI .


Inscrieri privind dezmembramintele dreptului de proprietate, drepturi reale de garanție și sarcini	Referințe
NU SUNT	

Anexa Nr. 1 La Partea I

Teren

Nr cadastral	Suprafața (mp)*	Observații / Referințe
36027	2.400	

* Suprafața este determinată în planul de proiecție Stereo 70.



Date referitoare la teren

Crt	Categorie folosință	Intravilan	Suprafața (mp)	Tarla	Parcelă	Nr. topo	Observații / Referințe
1	arabil	NU	2.400	19	51	-	

Lungime Segmente

1) Valorile lungimilor segmentelor sunt obținute din proiecție în plan.

Punct început	X / Y	Punct sfârșit	X / Y	Lungime segment (** (m)
1	341.591,465 294.377,543	2	341.591,221 294.373,639	3.912
2	341.591,221 294.373,639	3	342.205,549 294.366,829	614.366
3	342.205,549 294.366,829	4	342.205,93 294.370,731	3.921
4	342.205,93 294.370,731	1	341.591,465 294.377,543	614.503

** Lungimile segmentelor sunt determinate în planul de proiecție Stereo 70 și sunt rotunjite la 1 milimetru.

***** Distanţa dintre puncte este formată din segmente cumulate ce sunt mai mici decât valoarea 1 milimetru.**

**DATE DESPRE IMOBILUL NR. 3408**

Oficiul de Cadastru și Publicitate Imobiliară DOLJ
Biroul de Cadastru și Publicitate Imobiliară Craiova

A. Partea I. Descrierea imobilului

TEREN Extravilan

Adresa: Jud. Dolj, T19,P51/1

Nr. Crt	Nr cadastral Nr. topografic	Suprafața* (mp)	Observații / Referințe
A1	36028	4.200	Sector cadastral:2 Teren neimprejmuit;

B. Partea II. Proprietari și acte

Inscrieri privitoare la dreptul de proprietate și alte drepturi reale	Referințe
78329 / 29/03/2021	
Act Administrativ nr. TDP NR 21554, din 16/02/2021 emis de CJ DOLJ;	
B1	A1
Intabulare, drept de PROPRIETATE, dobandit prin Reconstituire, cota actuala 1/1, cota initiala 1/1	
1) CISMARU ION	

C. Partea III. SARCINI .


Inscrieri privind dezmembramintele dreptului de proprietate, drepturi reale de garanție și sarcini	Referințe
NU SUNT	

Anexa Nr. 1 La Partea I

Teren

Nr cadastral	Suprafața (mp)*	Observații / Referințe
36028	4.200	

* Suprafața este determinată în planul de proiecție Stereo 70.



Date referitoare la teren

Crt	Categorie folosință	Intravilan	Suprafața (mp)	Tarla	Parcelă	Nr. topo	Observații / Referințe
1	arabil	NU	4.200	19	51/1	-	

Lungime Segmente

1) Valorile lungimilor segmentelor sunt obținute din proiecție în plan.

Punct început	X / Y	Punct sfârșit	X / Y	Lungime segment (** (m)
1	341.591,221 294.373,639	2	341.590,794 294.366,806	6.846
2	341.590,794 294.366,806	3	342.204,882 294.359,999	614.126
3	342.204,882 294.359,999	4	342.205,549 294.366,829	6.862
4	342.205,549 294.366,829	1	341.591,221 294.373,639	614.366

** Lungimile segmentelor sunt determinate în planul de proiecție Stereo 70 și sunt rotunjite la 1 milimetru.

***** Distanţa dintre puncte este formată din segmente cumulate ce sunt mai mici decât valoarea 1 milimetru.**

**DATE DESPRE IMOBILUL NR. 3410**

Oficiul de Cadastru și Publicitate Imobiliară DOLJ
Biroul de Cadastru și Publicitate Imobiliară Craiova

A. Partea I. Descrierea imobilului

TEREN Extravilan

Adresa: Jud. Dolj, T19,P52

Nr. Crt	Nr cadastral Nr. topografic	Suprafața* (mp)	Observații / Referințe
A1	32766	Din acte: 20.000 Masurata: 19.989	Sector cadastral:2 Teren neimprejmuit;

B. Partea II. Proprietari și acte

Inscrieri privitoare la dreptul de proprietate și alte drepturi reale		Referințe
66554 / 08/04/2019		
Act Administrativ nr. TITLU DE PROPRIETATE NR.1321-58815, din 25/01/1995 emis de COMISIA JUDETEANA Dolj (act notarial nr CONTRACT DE PARTAJ VOLUNTAR NR.2016 din 13.07.2016, emis de BIN BUDIANA IONUT RAZVAN;act notarial nr CERTIFICAT DE MOSTENITOR NR.148 din 22.04.2004, emis de BNP STOENESCU FLOREA;act administrativ nr 10262 din 11.12.2018, emis de Primaria Cetate);		
B1	Intabulare, drept de PROPRIETATE, dobandit prin Conventie, cota actuala 1/2, cota initiala 1/2 1) ANGHEL VLAD ILEANA	A1
B2	Intabulare, drept de PROPRIETATE, dobandit prin Conventie, cota actuala 1/2, cota initiala 1/2 1) BIRISTEICA VASILICA	A1

C. Partea III. SARCINI .

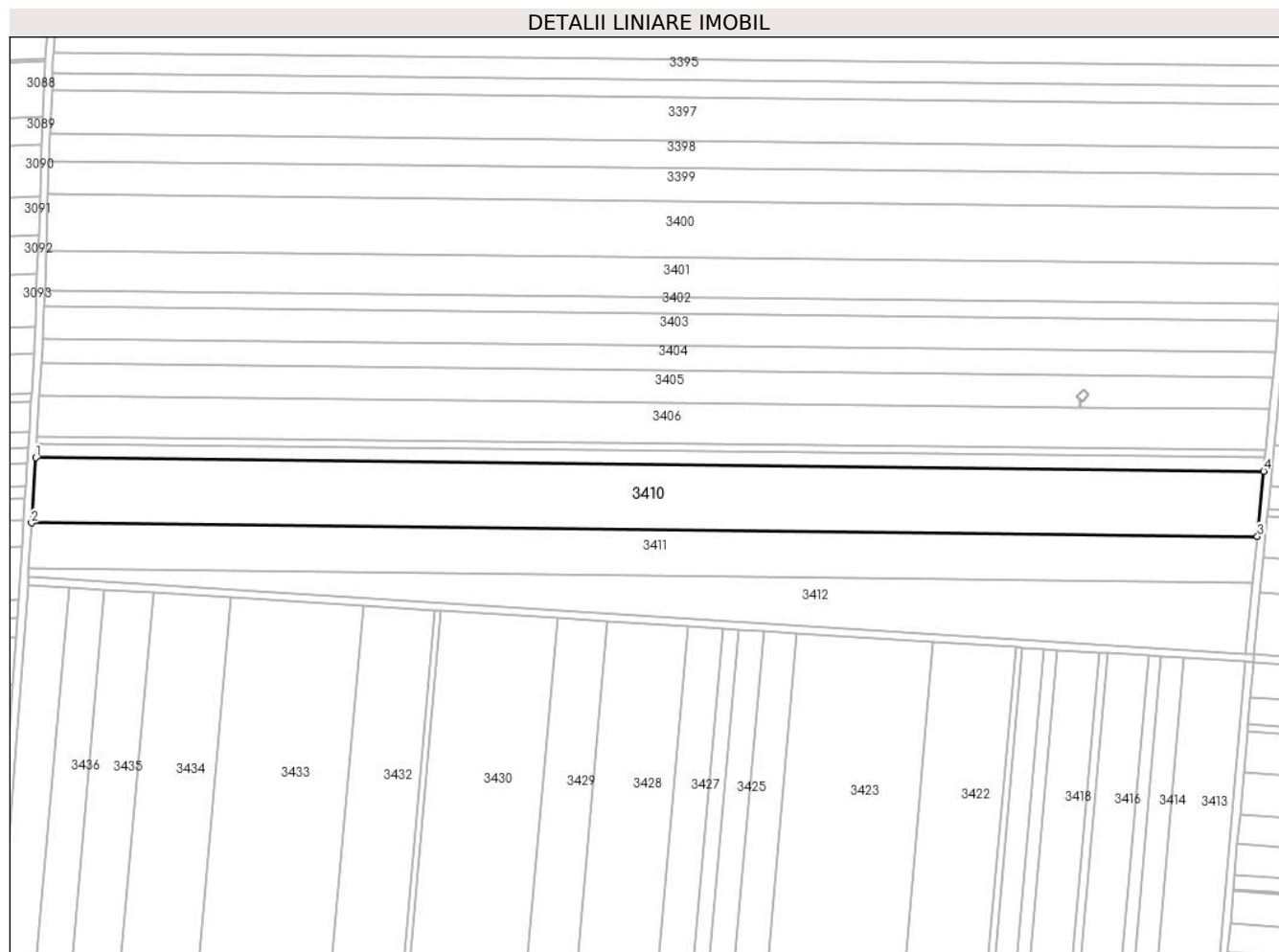
Inscrieri privind dezmembramintele dreptului de proprietate, drepturi reale de garanție și sarcini	Referințe
NU SUNT	

Anexa Nr. 1 La Partea I

Teren

Nr cadastral	Suprafața (mp)*	Observații / Referințe
32766	Din acte: 20.000 Masurata: 19.989	

* Suprafața este determinată în planul de proiecție Stereo 70.



Date referitoare la teren

Crt	Categorie folosință	Intra vilan	Suprafața (mp)	Tarla	Parcelă	Nr. topo	Observații / Referințe
1	arabil	NU	19.989	19	52	-	

Lungime Segmente

1) Valorile lungimilor segmentelor sunt obținute din proiecție în plan.

Punct început	X / Y	Punct sfârșit	X / Y	Lungime segment (** (m)
1	341.590,794 294.366,806	2	341.588,759 294.334,247	32.623
2	341.588,759 294.334,247	3	342.201,704 294.327,453	612.983
3	342.201,704 294.327,453	4	342.204,882 294.359,999	32.701
4	342.204,882 294.359,999	1	341.590,794 294.366,806	614.126

**** Lungimile segmentelor sunt determinate în planul de proiecție Stereo 70 și sunt rotunjite la 1 milimetru.**

***** Distanța dintre puncte este formată din segmente cumulate ce sunt mai mici decât valoarea 1 milimetru.**

**DATE DESPRE IMOBILUL NR. 3411**

Oficiul de Cadastru și Publicitate Imobiliară DOLJ
Biroul de Cadastru și Publicitate Imobiliară Craiova

A. Partea I. Descrierea imobilului

TEREN Extravilan

Adresa: Jud. Dolj, T19,P53

Nr. Crt	Nr cadastral Nr. topografic	Suprafața* (mp)	Observații / Referințe
A1		14.107	Sector cadastral:2 Teren neimprejmuit;

B. Partea II. Proprietari și acte

Inscrieri privitoare la dreptul de proprietate și alte drepturi reale		Referințe
/		
Act Administrativ nr. TDP3121, din 13/02/2006 emis de CJSDPAT DOLJ;		
B1	Intabulare, drept de PROPRIETATE, dobandit prin Reconstituire, cota actuala 1/1, cota initiala 1/1 1) GOFIȚA F AURELIA	A1

C. Partea III. SARCINI .


Inscrieri privind dezmembramintele dreptului de proprietate, drepturi reale de garanție și sarcini	Referințe
NU SUNT	

Anexa Nr. 1 La Partea I

Teren

Nr cadastral	Suprafața (mp)*	Observații / Referințe
	14.107	

* Suprafața este determinată în planul de proiecție Stereo 70.



Date referitoare la teren

Crt	Categorie folosință	Intravilan	Suprafața (mp)	Tarla	Parcelă	Nr. topo	Observații / Referințe
1	arabil	NU	14.107	19	53	-	

Lungime Segmente

1) Valorile lungimilor segmentelor sunt obținute din proiecție în plan.

Punct început	X / Y	Punct sfârșit	X / Y	Lungime segment (** (m)
1	342.201,704 294.327,453	2	341.588,759 294.334,247	612.983
2	341.588,759 294.334,247	3	341.587,32 294.311,233	23.059
3	341.587,32 294.311,233	4	342.199,458 294.304,448	612.176
4	342.199,458 294.304,448	1	342.201,704 294.327,453	23.114

** Lungimile segmentelor sunt determinate în planul de proiecție Stereo 70 și sunt rotunjite la 1 milimetru.

***** Distanţa dintre puncte este formată din segmente cumulate ce sunt mai mici decât valoarea 1 milimetru.**

**DATE DESPRE IMOBILUL NR. 3412**

Oficiul de Cadastru și Publicitate Imobiliară DOLJ
Biroul de Cadastru și Publicitate Imobiliară Craiova

A. Partea I. Descrierea imobilului

TEREN Extravilan

Adresa: Jud. Dolj, T19,P54

Nr. Crt	Nr cadastral Nr. topografic	Suprafața* (mp)	Observații / Referințe
A1	32763	12.124	Sector cadastral:2 Teren neimprejmuit;

B. Partea II. Proprietari și acte

Inscrieri privitoare la dreptul de proprietate și alte drepturi reale		Referințe
172969 / 14/12/2016		
Hotarare Judecatoreasca nr. SENTINTA CIVILA NR.1295, din 02/07/2012 emis de JUDECATORIA CALAFAT (Dosar nr. 1242/201/2012);		
B1	Intabulare, drept de PROPRIETATE, dobandit prin Hotarare Judecatoreasca, cota actuala 1/1, cota initiala 1/1 1) SC EAST WAY SPEDITION SRL, CIF:13176107	A1
150044 / 28/07/2020		
Act Notarial nr. Contract de ipoteca imobiliara aut. nr.659, din 16/07/2020 emis de Marincas Eugen;		
B2	Se noteaza interdictiile de instrainare, grevare, inchiriere, dezmembrare, alipire, construire, demolare, restructurare si amenajare; 1) LIBRA INTERNET BANK SA, CIF:8119644	A1

C. Partea III. SARCINI


Inscrieri privind dezmembramintele dreptului de proprietate, drepturi reale de garanție și sarcini		Referințe
150044 / 28/07/2020		
Act Notarial nr. Contract de ipoteca imobiliara aut. nr.659, din 16/07/2020 emis de Marincas Eugen;		
C1	Intabulare, drept de IPOTECA, Valoare:8000000 RONsi celelalte obligatii aferente creditului; 1) LIBRA INTERNET BANK SA, CIF:8119644	A1

Anexa Nr. 1 La Partea I

Teren

Nr cadastral	Suprafața (mp)*	Observații / Referințe
32763	12.124	

* Suprafața este determinată în planul de proiecție Stereo 70.



Date referitoare la teren

Crt	Categorie folosință	Intra vilan	Suprafața (mp)	Tarla	Parcelă	Nr. topo	Observații / Referințe
1	arabil	NU	12.124	19	54	-	

Lungime Segmente

1) Valorile lungimilor segmentelor sunt obținute din proiecție în plan.

Punct început	X / Y	Punct sfârșit	X / Y	Lungime segment (** (m)
1	341.587,32 294.311,233	2	341.587,076 294.307,321	3.92
2	341.587,076 294.307,321	3	342.195,975 294.268,781	610.117
3	342.195,975 294.268,781	4	342.199,458 294.304,448	35.837
4	342.199,458 294.304,448	1	341.587,32 294.311,233	612.176

** Lungimile segmentelor sunt determinate în planul de proiecție Stereo 70 și sunt rotunjite la 1 milimetru.

***** Distanţa dintre puncte este formată din segmente cumulate ce sunt mai mici decât valoarea 1 milimetru.**

**DATE DESPRE IMOBILUL NR. 3413**

Oficiul de Cadastru și Publicitate Imobiliară DOLJ
Biroul de Cadastru și Publicitate Imobiliară Craiova

A. Partea I. Descrierea imobilului

TEREN Extravilan

Adresa: Jud. Dolj, T53,P1

Nr. Crt	Nr cadastral Nr. topografic	Suprafața* (mp)	Observații / Referințe
A1	30508	23.381	Sector cadastral:2 Teren neimprejmuit;

B. Partea II. Proprietari și acte

Inscrieri privitoare la dreptul de proprietate și alte drepturi reale	Referințe
219732 / 26/11/2018	
Act Notarial nr. 3887, din 21/11/2018 emis de Budiana Ionut Razvan;	
B1	A1
Intabulare, drept de PROPRIETATE, dobandit prin Conventie, cota actuala 1/1, cota initiala 1/1	
1) SC EAST WAY SPEDITION SRL, CIF:13176107	

C. Partea III. SARCINI

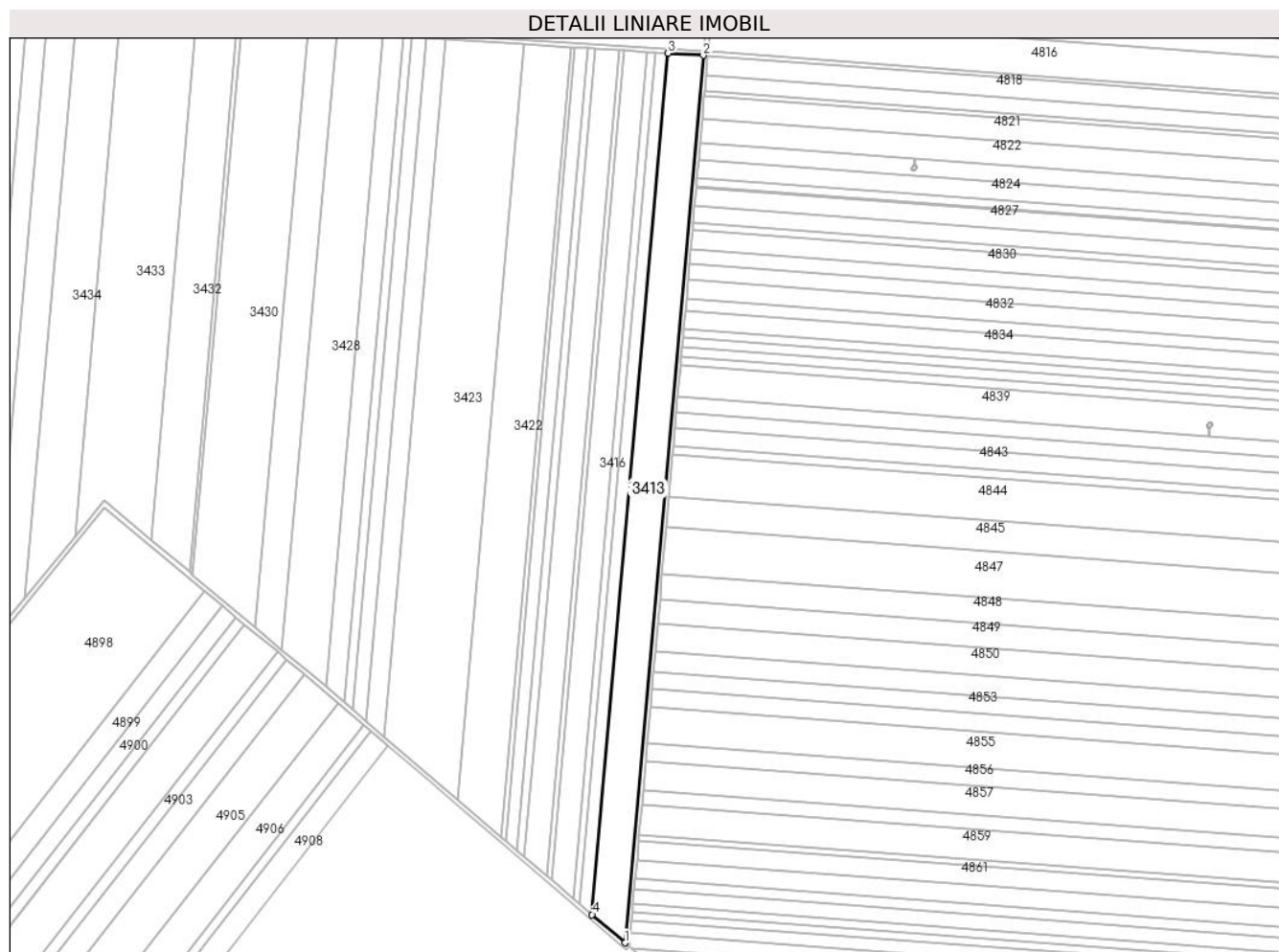
Inscrieri privind dezmembramintele dreptului de proprietate, drepturi reale de garanție și sarcini	Referințe
12621 / 02/02/2016	
Act Normativ nr. TDP nr. 1039-45342, din 18/05/1994 emis de CJ Dolj (Sentinta Civila nr. 778/15.06.1998-Dosar nr. 2321/1997-Judecatoria Calafat, C.M. nr. 67/2015- NP Alexandra Marin Andreca);	
C1	A1
Intabulare, drept de IPOTECA LEGALA, Valoare:4833341 LEI	
1) MITU LILU NICOLAE	

Anexa Nr. 1 La Partea I

Teren

Nr cadastral	Suprafața (mp)*	Observații / Referințe
30508	23.381	

* Suprafața este determinată în planul de proiecție Stereo 70.



Date referitoare la teren

Crt	Categorie folosință	Intravilan	Suprafața (mp)	Tarla	Parcelă	Nr. topo	Observații / Referințe
1	arabil	NU	23.381	53	1	-	

Lungime Segmente

1) Valorile lungimilor segmentelor sunt obținute din proiecție în plan.

Punct început	X / Y	Punct sfârșit	X / Y	Lungime segment (** (m)
1	342.127,644 293.492,762	2	342.195,7 294.264,79	775.022
2	342.195,7 294.264,79	3	342.165,138 294.266,724	30.623
3	342.165,138 294.266,724	4	342.099,065 293.517,205	752.426
4	342.099,065 293.517,205	1	342.127,644 293.492,762	37.606

** Lungimile segmentelor sunt determinate în planul de proiecție Stereo 70 și sunt rotunjite la 1 milimetru.

***** Distanţa dintre puncte este formată din segmente cumulate ce sunt mai mici decât valoarea 1 milimetru.**

**DATE DESPRE IMOBILUL NR. 3414**

Oficiul de Cadastru și Publicitate Imobiliară DOLJ
Biroul de Cadastru și Publicitate Imobiliară Craiova

A. Partea I. Descrierea imobilului

TEREN Extravilan

Adresa: Jud. Dolj, T53,P2

Nr. Crt	Nr cadastral Nr. topografic	Suprafața* (mp)	Observații / Referințe
A1	30509	8.544	Sector cadastral:2 Teren neimprejmuit;

B. Partea II. Proprietari și acte

Inscrieri privitoare la dreptul de proprietate și alte drepturi reale		Referințe
188377 / 09/10/2018		
Hotarare Judecatoreasca nr. SENTINTA CIVILA NR. 734 in dosar nr 316/201/2014, din 27/03/2014 emis de JUDECATORIA CALAFAT;		
B1	Intabulare, drept de PROPRIETATE, dobandit prin Hotarare Judecatoreasca, cota actuala 1/1, cota initiala 1/1 1) SC EAST WAY SPEDITION SRL, CIF:13176107	A1
151194 / 29/07/2020		
Act Notarial nr. Contract de ipoteca imobiliara aut. 659, din 16/07/2020 emis de Marincas Eugen;		
B2	se noteaza interdictiile de instrainare, grevare, inchiriere, dezmembrare, comasare, restructurare, amenajare, construire si demolare 1) LIBRA INTERNET BANK SA, CIF:8119644	A1

C. Partea III. SARCINI

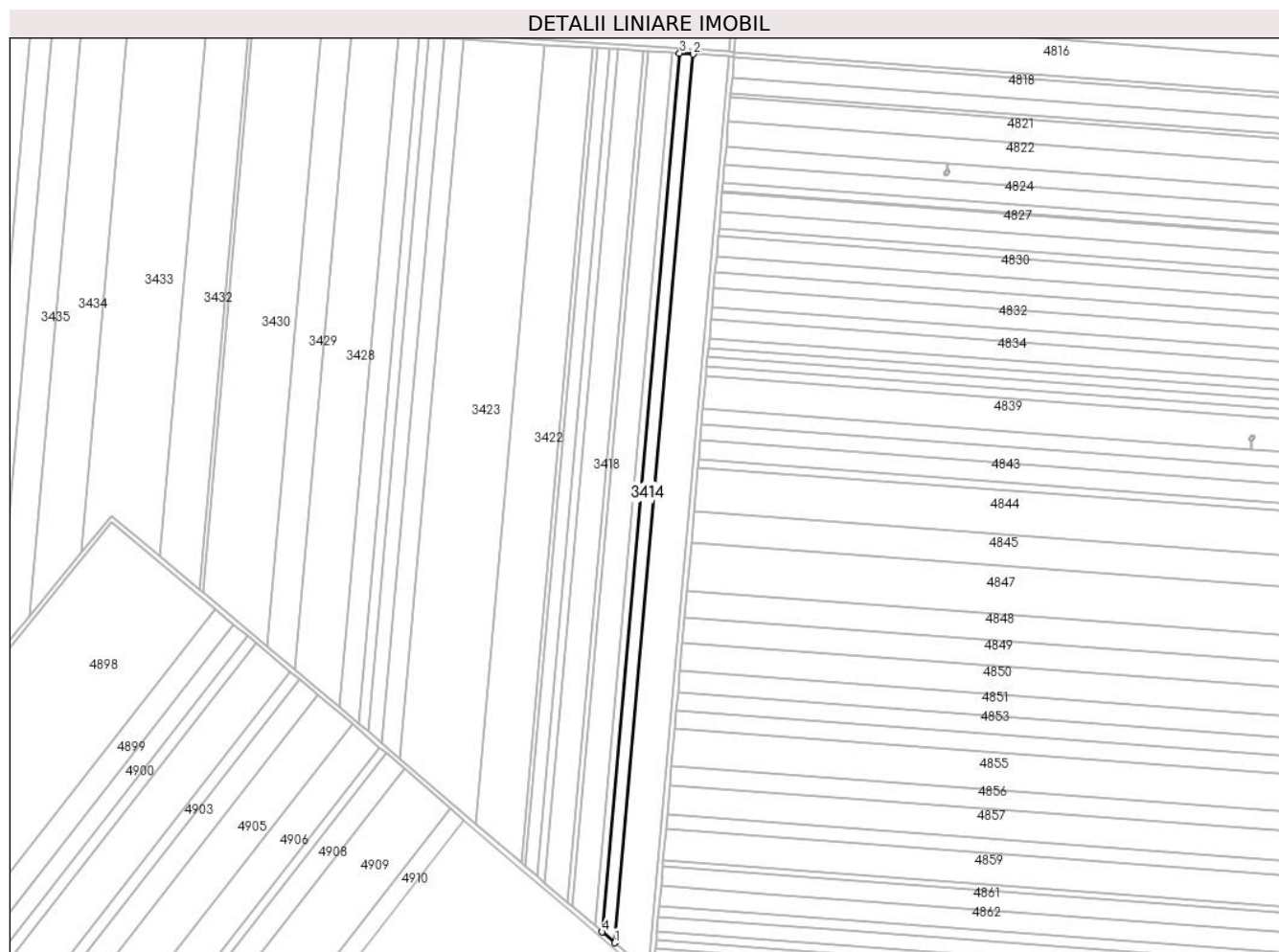
Inscrieri privind dezmembramintele dreptului de proprietate, drepturi reale de garanție și sarcini		Referințe
151194 / 29/07/2020		
Act Notarial nr. Contract de ipoteca imobiliara aut. 659, din 16/07/2020 emis de Marincas Eugen;		
C1	Intabulare, drept de IPOTECA, Valoare:8000000 RON+ celelalte obligatii de plata aferente creditului 1) LIBRA INTERNET BANK SA, CIF:8119644	A1

Anexa Nr. 1 La Partea I

Teren

Nr cadastral	Suprafața (mp)*	Observații / Referințe
30509	8.544	

* Suprafața este determinată în planul de proiecție Stereo 70.



Date referitoare la teren

Crt	Categorie folosință	Intravilan	Suprafața (mp)	Tarla	Parcelă	Nr. topo	Observații / Referințe
1	arabil	NU	8.544	53	2	-	

Lungime Segmente

1) Valorile lungimilor segmentelor sunt obținute din proiecție în plan.

Punct început	X / Y	Punct sfârșit	X / Y	Lungime segment (** (m)
1	342.099,065 293.517,205	2	342.165,138 294.266,724	752.426
2	342.165,138 294.266,724	3	342.153,738 294.267,446	11.423
3	342.153,738 294.267,446	4	342.088,405 293.526,323	743.997
4	342.088,405 293.526,323	1	342.099,065 293.517,205	14.028

** Lungimile segmentelor sunt determinate în planul de proiecție Stereo 70 și sunt rotunjite la 1 milimetru.

***** Distanţa dintre puncte este formată din segmente cumulate ce sunt mai mici decât valoarea 1 milimetru.**

**DATE DESPRE IMOBILUL NR. 3415**

Oficiul de Cadastru și Publicitate Imobiliară DOLJ
Biroul de Cadastru și Publicitate Imobiliară Craiova

A. Partea I. Descrierea imobilului

TEREN Extravilan

Adresa: Jud. Dolj, T53,P3

Nr. Crt	Nr cadastral Nr. topografic	Suprafața* (mp)	Observații / Referințe
A1		4.734	Sector cadastral:2 Teren neimprejmuit;

B. Partea II. Proprietari și acte

Inscrieri privitoare la dreptul de proprietate și alte drepturi reale		Referințe
/		
Act Administrativ nr. TDP2047-15026, din 22/01/1996 emis de CJSDPAT DOLJ;		
B1	Intabulare, drept de PROPRIETATE, dobandit prin Reconstituire, cota actuala 1/1, cota initiala 1/1	A1
	1) SOREANU P MARIN 2) SOREANU P CONSTANTIN 3) SOREANU P ALEXANDRA 4) SPÎNU M MARIA	

C. Partea III. SARCINI .


Inscrieri privind dezmembramintele dreptului de proprietate, drepturi reale de garanție și sarcini	Referințe
NU SUNT	

Anexa Nr. 1 La Partea I

Teren

Nr cadastral	Suprafața (mp)*	Observații / Referințe
	4.734	

* Suprafața este determinată în planul de proiecție Stereo 70.



Date referitoare la teren

Crt	Categorie folosință	Intravilan	Suprafața (mp)	Tarla	Parcelă	Nr. topo	Observații / Referințe
1	arabil	NU	4.734	53	3	-	

Lungime Segmente

1) Valorile lungimilor segmentelor sunt obținute din proiecție în plan.

Punct început	X / Y	Punct sfârșit	X / Y	Lungime segment (** (m)
1	342.153,738 294.267,446	2	342.147,365 294.267,849	6.386
2	342.147,365 294.267,849	3	342.082,447 293.531,42	739.285
3	342.082,447 293.531,42	4	342.088,405 293.526,323	7.841
4	342.088,405 293.526,323	1	342.153,738 294.267,446	743.997

** Lungimile segmentelor sunt determinate în planul de proiecție Stereo 70 și sunt rotunjite la 1 milimetru.

***** Distanţa dintre puncte este formată din segmente cumulate ce sunt mai mici decât valoarea 1 milimetru.**

**DATE DESPRE IMOBILUL NR. 3416**

Oficiul de Cadastru și Publicitate Imobiliară DOLJ
Biroul de Cadastru și Publicitate Imobiliară Craiova

A. Partea I. Descrierea imobilului

TEREN Extravilan

Adresa: Jud. Dolj, T53,P4

Nr. Crt	Nr cadastral Nr. topografic	Suprafața* (mp)	Observații / Referințe
A1		14.898	Sector cadastral:2 Teren neimprejmuit;

B. Partea II. Proprietari și acte

Inscrieri privitoare la dreptul de proprietate și alte drepturi reale		Referințe
/		
Act Administrativ nr. TDP940-58987, din 01/04/1994 emis de CJSDPAT DOLJ;		
B1	Intabulare, drept de PROPRIETATE, dobandit prin Reconstituire, cota actuala 1/1, cota initiala 1/1 1) CERCHEZ I PELAGIA	A1

C. Partea III. SARCINI .

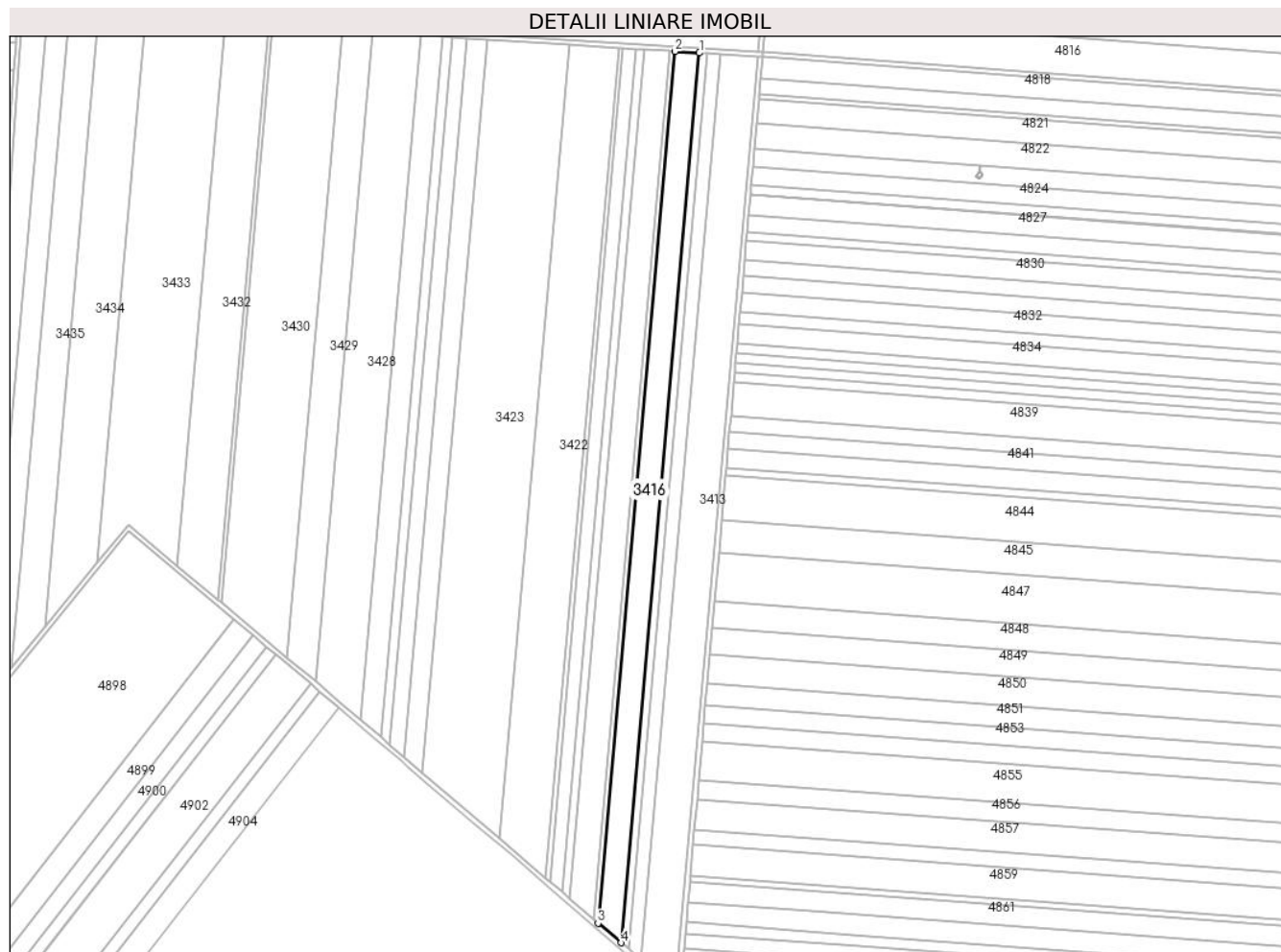
Inscrieri privind dezmembramintele dreptului de proprietate, drepturi reale de garanție și sarcini	Referințe
NU SUNT	

Anexa Nr. 1 La Partea I

Teren

Nr cadastral	Suprafața (mp)*	Observații / Referințe
	14.898	

* Suprafața este determinată în planul de proiecție Stereo 70.



Date referitoare la teren

Crt	Categorie folosință	Intravilan	Suprafața (mp)	Tarla	Parcelă	Nr. topo	Observații / Referințe
1	arabil	NU	14.898	53	4	-	

Lungime Segmente

1) Valorile lungimilor segmentelor sunt obținute din proiecție în plan.

Punct început	X / Y	Punct sfârșit	X / Y	Lungime segment (** (m)
1	342.147,365 294.267,849	2	342.127,041 294.269,136	20.365
2	342.127,041 294.269,136	3	342.063,442 293.547,675	724.259
3	342.063,442 293.547,675	4	342.082,447 293.531,42	25.008
4	342.082,447 293.531,42	1	342.147,365 294.267,849	739.285

** Lungimile segmentelor sunt determinate în planul de proiecție Stereo 70 și sunt rotunjite la 1 milimetru.

***** Distanţa dintre puncte este formată din segmente cumulate ce sunt mai mici decât valoarea 1 milimetru.**

**DATE DESPRE IMOBILUL NR. 3417**

Oficiul de Cadastru și Publicitate Imobiliară DOLJ
 Biroul de Cadastru și Publicitate Imobiliară Craiova

A. Partea I. Descrierea imobilului

TEREN Extravilan

Adresa: Jud. Dolj, T53,P5

Nr. Crt	Nr cadastral Nr. topografic	Suprafața* (mp)	Observații / Referințe
A1		Din acte: 18.126 Masurata: 3.126	Sector cadastral:2 Teren neimprejmuit; Diferenta de suprafata se regaseste la ID-ul 3418

B. Partea II. Proprietari și acte

Inscrieri privitoare la dreptul de proprietate și alte drepturi reale		Referințe
/		
Act Administrativ nr. TDP1570-48474, din 30/01/1995 emis de CJSDPAT DOLJ;		
B1	Intabulare, drept de PROPRIETATE, dobandit prin Reconstituire, cota actuala 1/1, cota initiala 1/1 1) BUTARU M MARIN	A1

C. Partea III. SARCINI .


Inscrieri privind dezmembramintele dreptului de proprietate, drepturi reale de garanție și sarcini	Referințe
NU SUNT	

Anexa Nr. 1 La Partea I

Teren

Nr cadastral	Suprafața (mp)*	Observații / Referințe
	Din acte: 18.126 Masurata: 3.126	Diferenta de suprafata se regaseste la ID-ul 3418

* Suprafața este determinată în planul de proiecție Stereo 70.



Date referitoare la teren

Crt	Categorie folosință	Intravilan	Suprafața (mp)	Tarla	Parcelă	Nr. topo	Observații / Referințe
1	arabil	NU	3.126	53	5	-	

Lungime Segmente

1) Valorile lungimilor segmentelor sunt obținute din proiecție în plan.

Punct început	X / Y	Punct sfârșit	X / Y	Lungime segment (** (m)
1	342.127,041 294.269,136	2	342.122,723 294.269,409	4.327
2	342.122,723 294.269,409	3	342.059,404 293.551,128	721.066
3	342.059,404 293.551,128	4	342.063,442 293.547,675	5.313
4	342.063,442 293.547,675	1	342.127,041 294.269,136	724.259

**** Lungimile segmentelor sunt determinate în planul de proiecție Stereo 70 și sunt rotunjite la 1 milimetru.**

***** Distanța dintre puncte este formată din segmente cumulate ce sunt mai mici decât valoarea 1 milimetru.**

**DATE DESPRE IMOBILUL NR. 3418**

Oficiul de Cadastru și Publicitate Imobiliară DOLJ
Biroul de Cadastru și Publicitate Imobiliară Craiova

A. Partea I. Descrierea imobilului

TEREN Extravilan

Adresa: Jud. Dolj, T53,P5

Nr. Crt	Nr cadastral Nr. topografic	Suprafața* (mp)	Observații / Referințe
A1	35763	15.000	Sector cadastral:2 Teren neimprejmuit;

B. Partea II. Proprietari și acte

Inscrieri privitoare la dreptul de proprietate și alte drepturi reale		Referințe
188382 / 09/10/2018		
Hotarare Judecatoreasca nr. SENTINTA CIVILA NR.2026, din 07/10/2014 emis de JUDECATORIA CALAFAT;		
B1	Intabulare, drept de PROPRIETATE, dobandit prin Hotarare Judecatoreasca, cota actuala 1/1, cota initiala 1/1 1) SC EAST WAY SPEDITION SRL, CIF:13176107	A1
149047 / 27/07/2020		
Act Notarial nr. contract de ipoteca imobiliara 659, din 16/07/2020 emis de Marincas Eugen;		
B1	Se noteaza interdictiile de instrainare, grevare, inchiriere, dezmembrare, comasare, restructurare, amenajare, construire si demolare 1) LIBRA INTERNET BANK SA, CIF:8119644	A1

C. Partea III. SARCINI

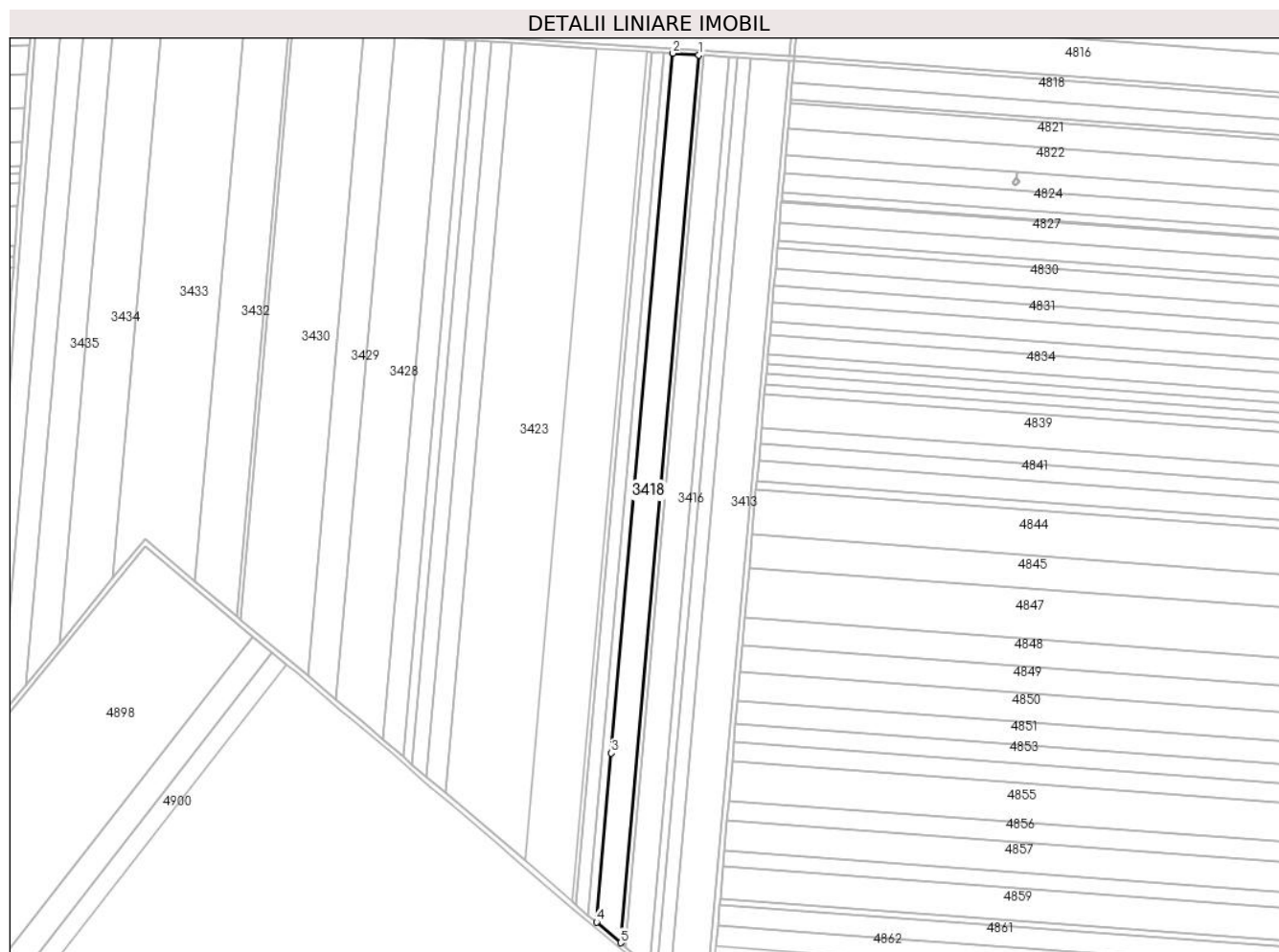
Inscrieri privind dezmembramintele dreptului de proprietate, drepturi reale de garanție și sarcini		Referințe
149047 / 27/07/2020		
Act Notarial nr. contract de ipoteca imobiliara 659, din 16/07/2020 emis de Marincas Eugen;		
C2	Intabulare, drept de IPOTECA, Valoare:8000000 RONsi celelalte obligatii de plata aferente creditului 1) LIBRA INTERNET BANK SA, CIF:8119644	A1

Anexa Nr. 1 La Partea I

Teren

Nr cadastral	Suprafața (mp)*	Observații / Referințe
35763	15.000	

* Suprafața este determinată în planul de proiecție Stereo 70.



Date referitoare la teren

Crt	Categorie folosință	Intravilan	Suprafața (mp)	Tarla	Parcelă	Nr. topo	Observații / Referințe
1	arabil	NU	15.000	53	5	-	

Lungime Segmente

1) Valorile lungimilor segmentelor sunt obținute din proiecție în plan.

Punct început	X / Y	Punct sfârșit	X / Y	Lungime segment (** (m)
1	342.122,723 294.269,409	2	342.101,729 294.270,738	21.036
2	342.101,729 294.270,738	3	342.051,824 293.704,612	568.321
3	342.051,824 293.704,612	4	342.039,773 293.567,919	137.223
4	342.039,773 293.567,919	5	342.059,404 293.551,128	25.832
5	342.059,404 293.551,128	1	342.122,723 294.269,409	721.066

**** Lungimile segmentelor sunt determinate în planul de proiecție Stereo 70 și sunt rotunjite la 1 milimetru.**

***** Distanța dintre puncte este formată din segmente cumulate ce sunt mai mici decât valoarea 1 milimetru.**

**DATE DESPRE IMOBILUL NR. 3419**

Oficiul de Cadastru și Publicitate Imobiliară DOLJ
Biroul de Cadastru și Publicitate Imobiliară Craiova

A. Partea I. Descrierea imobilului

TEREN Extravilan

Adresa: Jud. Dolj, T53,P6

Nr. Crt	Nr cadastral Nr. topografic	Suprafața* (mp)	Observații / Referințe
A1		4.829	Sector cadastral:2 Teren neimprejmuit;

B. Partea II. Proprietari și acte

Inscrieri privitoare la dreptul de proprietate și alte drepturi reale	Referințe
/	
Act Administrativ nr. TDP1373-58815, din 24/01/1995 emis de CJSDPAT DOLJ;	
B1	A1
Intabulare, drept de PROPRIETATE, dobandit prin Reconstituire, cota actuala 1/1, cota initiala 1/1	
1) PAUN I IOANA	

C. Partea III. SARCINI .

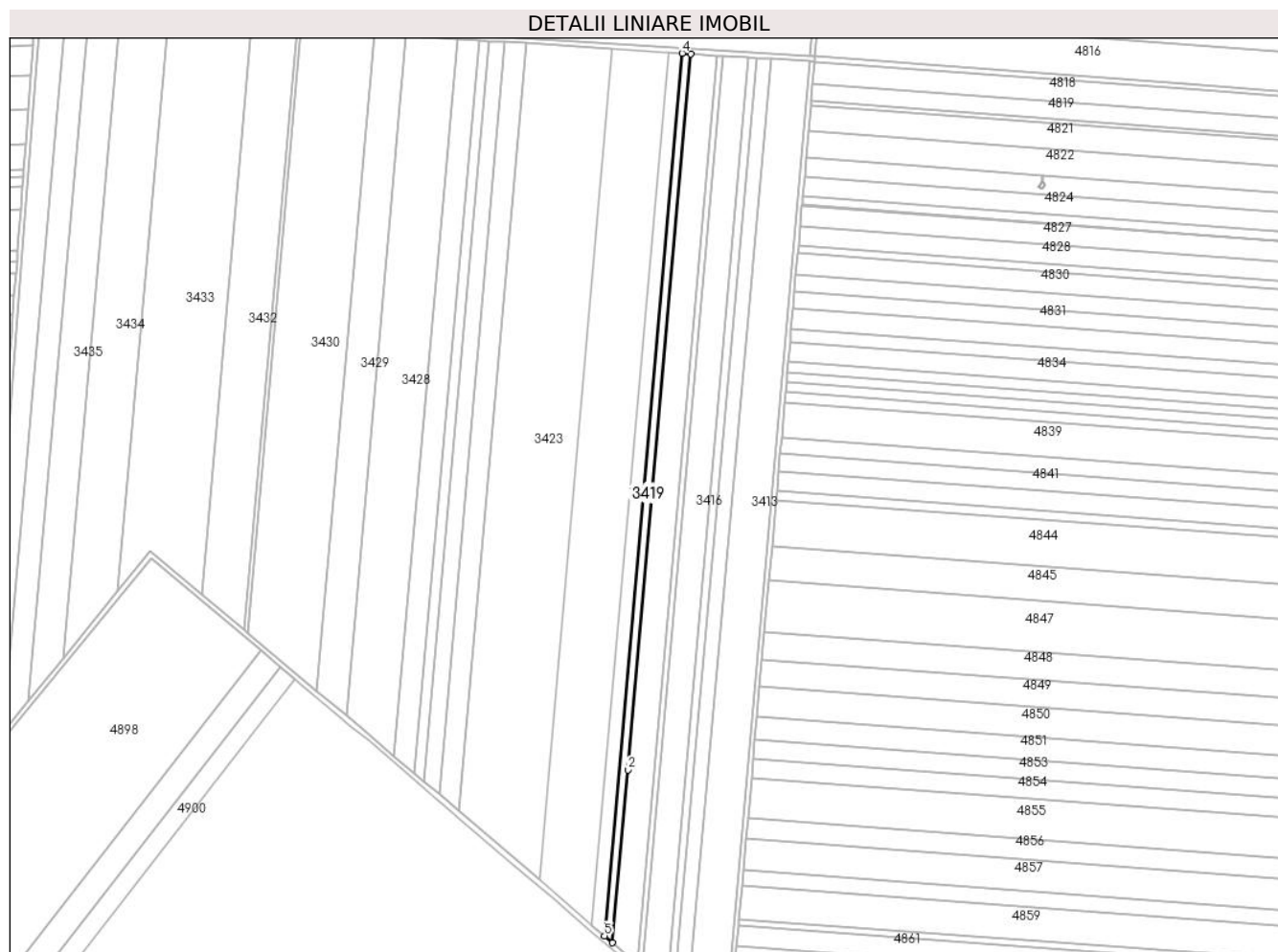
Inscrieri privind dezmembramintele dreptului de proprietate, drepturi reale de garanție și sarcini	Referințe
NU SUNT	

Anexa Nr. 1 La Partea I

Teren

Nr cadastral	Suprafața (mp)*	Observații / Referințe
	4.829	

* Suprafața este determinată în planul de proiecție Stereo 70.



Date referitoare la teren

Crt	Categorie folosință	Intravilan	Suprafața (mp)	Tarla	Parcelă	Nr. topo	Observații / Referințe
1	arabil	NU	4.829	53	6	-	

Lungime Segmente

1) Valorile lungimilor segmentelor sunt obținute din proiecție în plan.

Punct început	X / Y	Punct sfârșit	X / Y	Lungime segment (** (m)
1	342.039,773 293.567,919	2	342.051,824 293.704,612	137.223
2	342.051,824 293.704,612	3	342.101,729 294.270,738	568.321
3	342.101,729 294.270,738	4	342.094,872 294.271,172	6.871
4	342.094,872 294.271,172	5	342.033,361 293.573,403	700.475
5	342.033,361 293.573,403	1	342.039,773 293.567,919	8.437

**** Lungimile segmentelor sunt determinate în planul de proiecție Stereo 70 și sunt rotunjite la 1 milimetru.**

***** Distanța dintre puncte este formată din segmente cumulate ce sunt mai mici decât valoarea 1 milimetru.**

**DATE DESPRE IMOBILUL NR. 3420**

Oficiul de Cadastru și Publicitate Imobiliară DOLJ
Biroul de Cadastru și Publicitate Imobiliară Craiova

A. Partea I. Descrierea imobilului

TEREN Extravilan

Adresa: Jud. Dolj, T53,P7

Nr. Crt	Nr cadastral Nr. topografic	Suprafața* (mp)	Observații / Referințe
A1		7.336	Sector cadastral:2 Teren neimprejmuit;

B. Partea II. Proprietari și acte

Inscrieri privitoare la dreptul de proprietate și alte drepturi reale	Referințe
/	
Act Administrativ nr. TDP1362-58815, din 24/01/1995 emis de CJSDPAT DOLJ;	
B1	A1
Intabulare, drept de PROPRIETATE, dobandit prin Reconstituire, cota actuala 1/1, cota initiala 1/1	
1) PAVEL I TUDOR	

C. Partea III. SARCINI .

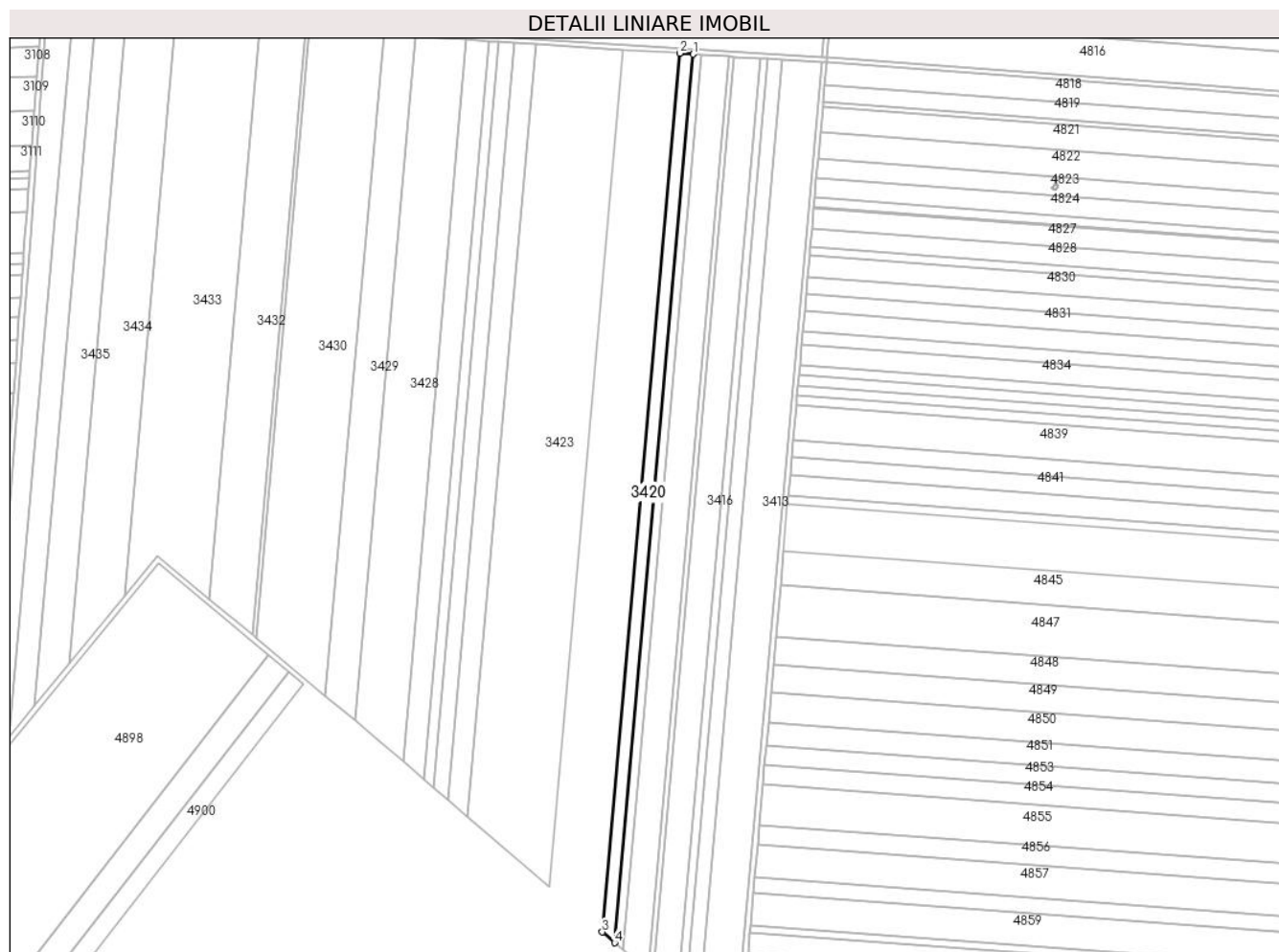
Inscrieri privind dezmembramintele dreptului de proprietate, drepturi reale de garanție și sarcini	Referințe
NU SUNT	

Anexa Nr. 1 La Partea I

Teren

Nr cadastral	Suprafața (mp)*	Observații / Referințe
	7.336	

* Suprafața este determinată în planul de proiecție Stereo 70.



Date referitoare la teren

Crt	Categorie folosință	Intravilan	Suprafața (mp)	Tarla	Parcelă	Nr. topo	Observații / Referințe
1	arabil	NU	7.336	53	7	-	

Lungime Segmente

1) Valorile lungimilor segmentelor sunt obținute din proiecție în plan.

Punct început	X / Y	Punct sfârșit	X / Y	Lungime segment (** (m)
1	342.094,872 294.271,172	2	342.084,358 294.271,837	10.535
2	342.084,358 294.271,837	3	342.023,53 293.581,812	692.701
3	342.023,53 293.581,812	4	342.033,361 293.573,403	12.937
4	342.033,361 293.573,403	1	342.094,872 294.271,172	700.475

** Lungimile segmentelor sunt determinate în planul de proiecție Stereo 70 și sunt rotunjite la 1 milimetru.

***** Distanţa dintre puncte este formată din segmente cumulate ce sunt mai mici decât valoarea 1 milimetru.**

**DATE DESPRE IMOBILUL NR. 3421**

Oficiul de Cadastru și Publicitate Imobiliară DOLJ
Biroul de Cadastru și Publicitate Imobiliară Craiova

A. Partea I. Descrierea imobilului

TEREN Extravilan

Adresa: Jud. Dolj, T53,P8

Nr. Crt	Nr cadastral Nr. topografic	Suprafața* (mp)	Observații / Referințe
A1		2.400	Sector cadastral:2 Teren neimprejmuit;

B. Partea II. Proprietari și acte

Inscrieri privitoare la dreptul de proprietate și alte drepturi reale	Referințe
/	
Act Administrativ nr. TDP2724-48356, din 05/04/1999 emis de CJSDPAT DOLJ;	
B1	A1
Intabulare, drept de PROPRIETATE, dobandit prin Reconstituire, cota actuala 1/1, cota initiala 1/1	
1) MIHĂIȚĂ GH CORNEL	
2) SURUGIU GH ECATERINA	
3) MIHĂIȚĂ GH ION	
4) MIHĂIȚĂ GH NICOLAE	

C. Partea III. SARCINI .

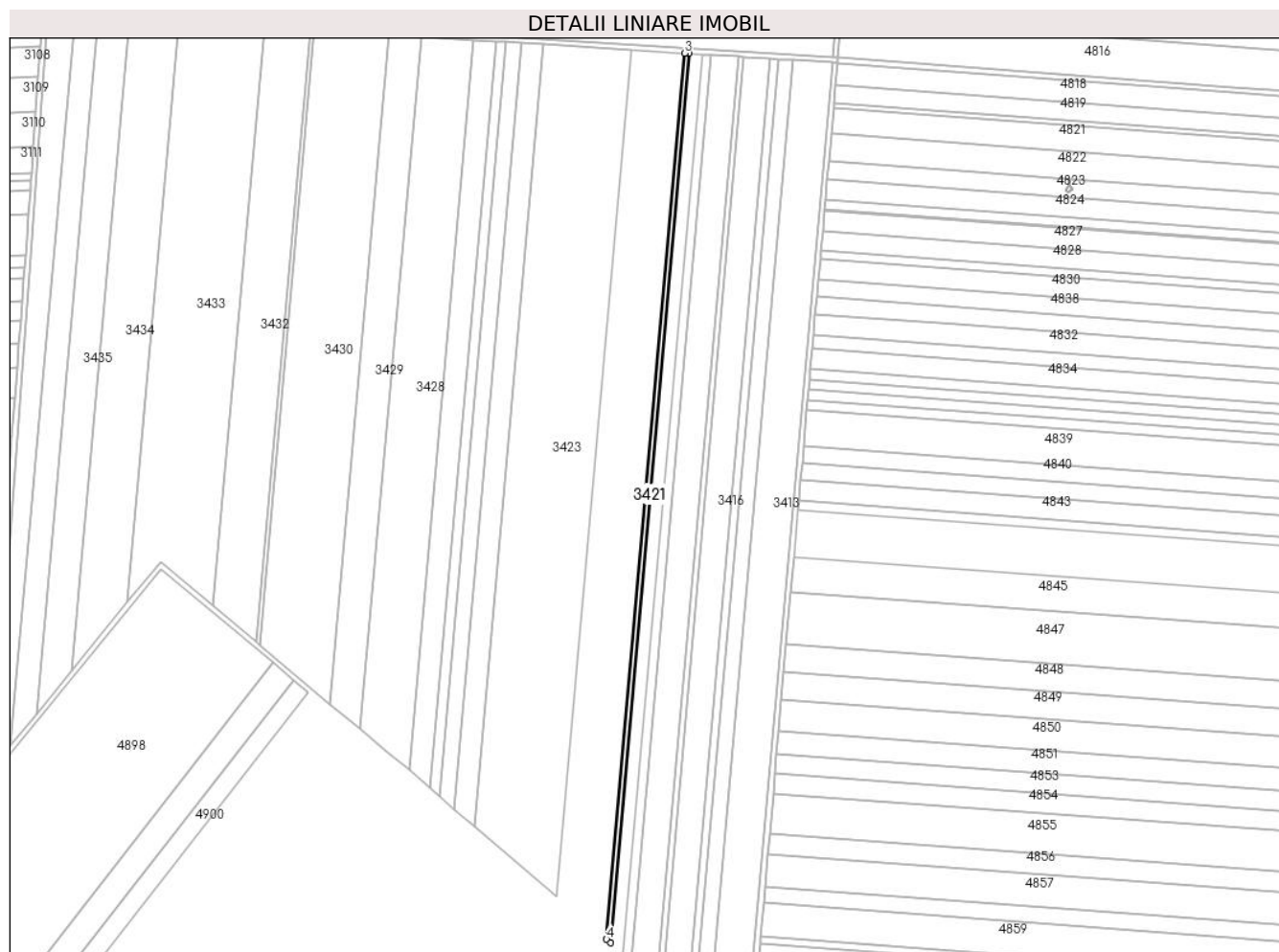
Inscrieri privind dezmembramintele dreptului de proprietate, drepturi reale de garanție și sarcini	Referințe
NU SUNT	

Anexa Nr. 1 La Partea I

Teren

Nr cadastral	Suprafața (mp)*	Observații / Referințe
	2.400	

* Suprafața este determinată în planul de proiecție Stereo 70.



Date referitoare la teren

Crt	Categorie folosință	Intravilan	Suprafața (mp)	Tarla	Parcelă	Nr. topo	Observații / Referințe
1	arabil	NU	2.400	53	8	-	

Lungime Segmente

1) Valorile lungimilor segmentelor sunt obținute din proiecție în plan.

Punct început	X / Y	Punct sfârșit	X / Y	Lungime segment (** (m)
1	342.023,53 293.581,812	2	342.084,358 294.271,837	692.701
2	342.084,358 294.271,837	3	342.080,893 294.272,057	3.472
3	342.080,893 294.272,057	4	342.020,29 293.584,583	690.14
4	342.020,29 293.584,583	1	342.023,53 293.581,812	4.263

** Lungimile segmentelor sunt determinate în planul de proiecție Stereo 70 și sunt rotunjite la 1 milimetru.

***** Distanţa dintre puncte este formată din segmente cumulate ce sunt mai mici decât valoarea 1 milimetru.**

**DATE DESPRE IMOBILUL NR. 3422**

Oficiul de Cadastru și Publicitate Imobiliară DOLJ
Biroul de Cadastru și Publicitate Imobiliară Craiova

A. Partea I. Descrierea imobilului

TEREN Extravilan

Adresa: Jud. Dolj, T53,P10

Nr. Crt	Nr cadastral Nr. topografic	Suprafața* (mp)	Observații / Referințe
A1		27.823	Sector cadastral:2 Teren neimprejmuit;

B. Partea II. Proprietari și acte

Inscrieri privitoare la dreptul de proprietate și alte drepturi reale		Referințe
/		
Act Administrativ nr. TDP2477-2211, din 18/02/1997 emis de CJSDPAT DOLJ;		
B1	Intabulare, drept de PROPRIETATE, dobandit prin Reconstituire, cota actuala 1/1, cota initiala 1/1 1) CASAPU I GHEORGHE	A1

C. Partea III. SARCINI .


Inscrieri privind dezmembramintele dreptului de proprietate, drepturi reale de garanție și sarcini	Referințe
NU SUNT	

Anexa Nr. 1 La Partea I

Teren

Nr cadastral	Suprafața (mp)*	Observații / Referințe
	27.823	

* Suprafața este determinată în planul de proiecție Stereo 70.



Date referitoare la teren

Crt	Categorie folosință	Intravilan	Suprafața (mp)	Tarla	Parcelă	Nr. topo	Observații / Referințe
1	arabil	NU	27.823	53	10	-	

Lungime Segmente

1) Valorile lungimilor segmentelor sunt obținute din proiecție în plan.

Punct început	X / Y	Punct sfârșit	X / Y	Lungime segment (** (m)
1	342.020,29 293.584,583	2	342.080,893 294.272,057	690.14
2	342.080,893 294.272,057	3	342.039,739 294.274,662	41.236
3	342.039,739 294.274,662	4	341.981,808 293.617,498	659.712
4	341.981,808 293.617,498	1	342.020,29 293.584,583	50.639

** Lungimile segmentelor sunt determinate în planul de proiecție Stereo 70 și sunt rotunjite la 1 milimetru.

***** Distanţa dintre puncte este formată din segmente cumulate ce sunt mai mici decât valoarea 1 milimetru.**

**DATE DESPRE IMOBILUL NR. 3423**

Oficiul de Cadastru și Publicitate Imobiliară DOLJ
Biroul de Cadastru și Publicitate Imobiliară Craiova

A. Partea I. Descrierea imobilului

TEREN Extravilan

Adresa: Jud. Dolj, T53,P11

Nr. Crt	Nr cadastral Nr. topografic	Suprafața* (mp)	Observații / Referințe
A1	30517	43.407	Sector cadastral:2 Teren neimprejmuit;

B. Partea II. Proprietari și acte

Inscrieri privitoare la dreptul de proprietate și alte drepturi reale	Referințe
112434 / 07/06/2018	
Act Notarial nr. ACT DE PARTAJ 687, din 31/05/2018 emis de Stancu Alexandra Lucia;	
B1	A1
Intabulare, drept de PROPRIETATE, dobandit prin Iesire Din Indiviziune, cota actuala 1/1, cota initiala 1/1 1) UNGUREANU LENUTA MARIANA	

C. Partea III. SARCINI .

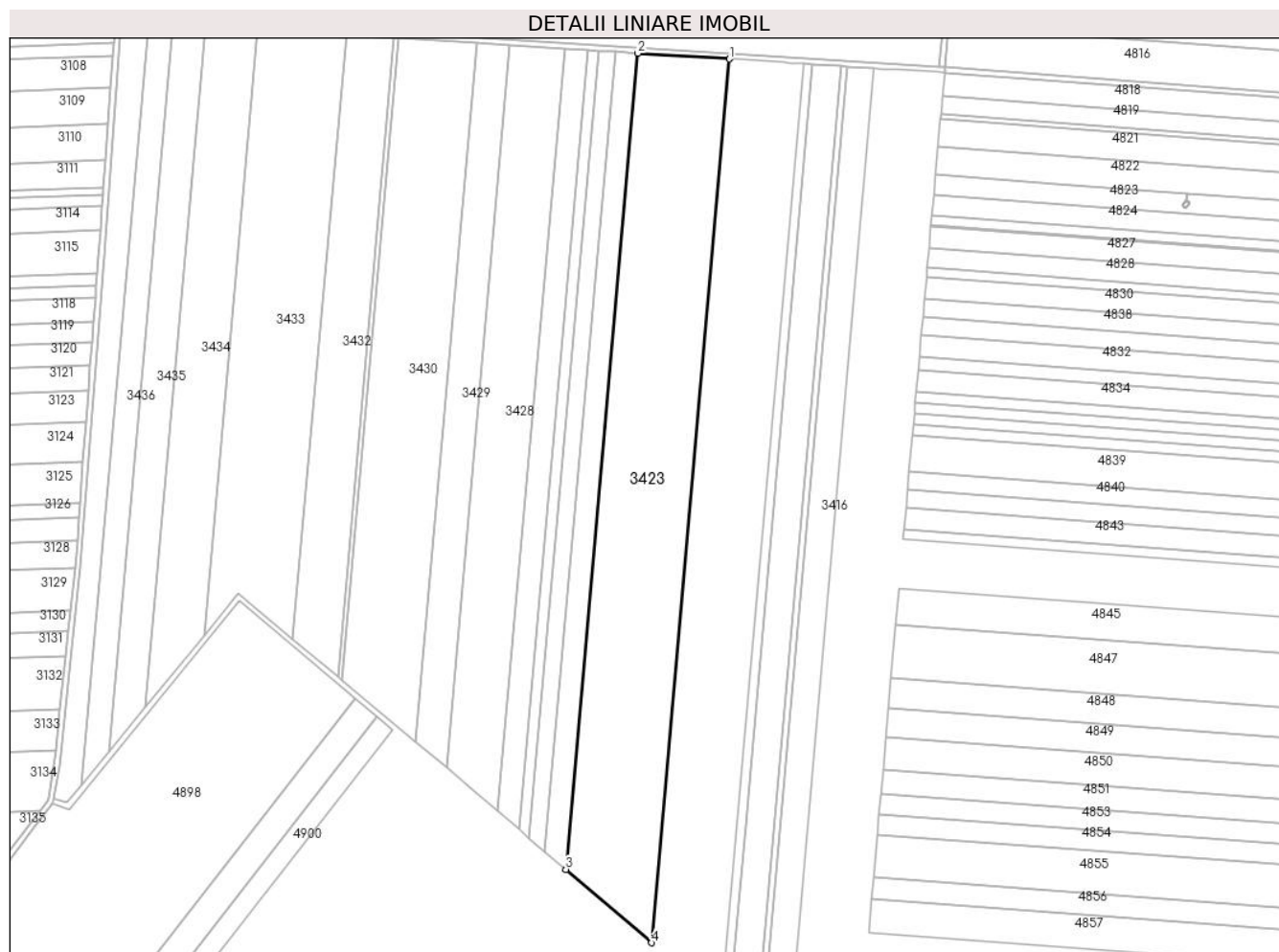
Inscrieri privind dezmembramintele dreptului de proprietate, drepturi reale de garanție și sarcini	Referințe
NU SUNT	

Anexa Nr. 1 La Partea I

Teren

Nr cadastral	Suprafața (mp)*	Observații / Referințe
30517	43.407	

* Suprafața este determinată în planul de proiecție Stereo 70.



Date referitoare la teren

Crt	Categorie folosință	Intra vilan	Suprafața (mp)	Tarla	Parcelă	Nr. topo	Observații / Referințe
1	arabil	NU	43.407	53	11	-	

Lungime Segmente

1) Valorile lungimilor segmentelor sunt obținute din proiecție în plan.

Punct început	X / Y	Punct sfârșit	X / Y	Lungime segment (** (m)
1	342.039,739 294.274,662	2	341.971,44 294.278,985	68.436
2	341.971,44 294.278,985	3	341.917,943 293.672,123	609.215
3	341.917,943 293.672,123	4	341.981,808 293.617,498	84.039
4	341.981,808 293.617,498	1	342.039,739 294.274,662	659.712

** Lungimile segmentelor sunt determinate în planul de proiecție Stereo 70 și sunt rotunjite la 1 milimetru.

***** Distanţa dintre puncte este formată din segmente cumulate ce sunt mai mici decât valoarea 1 milimetru.**

**DATE DESPRE IMOBILUL NR. 3424**

Oficiul de Cadastru și Publicitate Imobiliară DOLJ
Biroul de Cadastru și Publicitate Imobiliară Craiova

A. Partea I. Descrierea imobilului

TEREN Extravilan

Adresa: Jud. Dolj, T53,P12

Nr. Crt	Nr cadastral Nr. topografic	Suprafața* (mp)	Observații / Referințe
A1		10.000	Sector cadastral:2 Teren neimprejmuit;

B. Partea II. Proprietari și acte

Inscrieri privitoare la dreptul de proprietate și alte drepturi reale		Referințe
/		
Act Administrativ nr. TDP2481-2211, din 19/02/1997 emis de CJSDPAT DOLJ;		
B1	Intabulare, drept de PROPRIETATE, dobandit prin Reconstituire, cota actuala 1/1, cota initiala 1/1 1) BICĂ I FLOREA 2) BICĂ I IOANA	A1

C. Partea III. SARCINI .

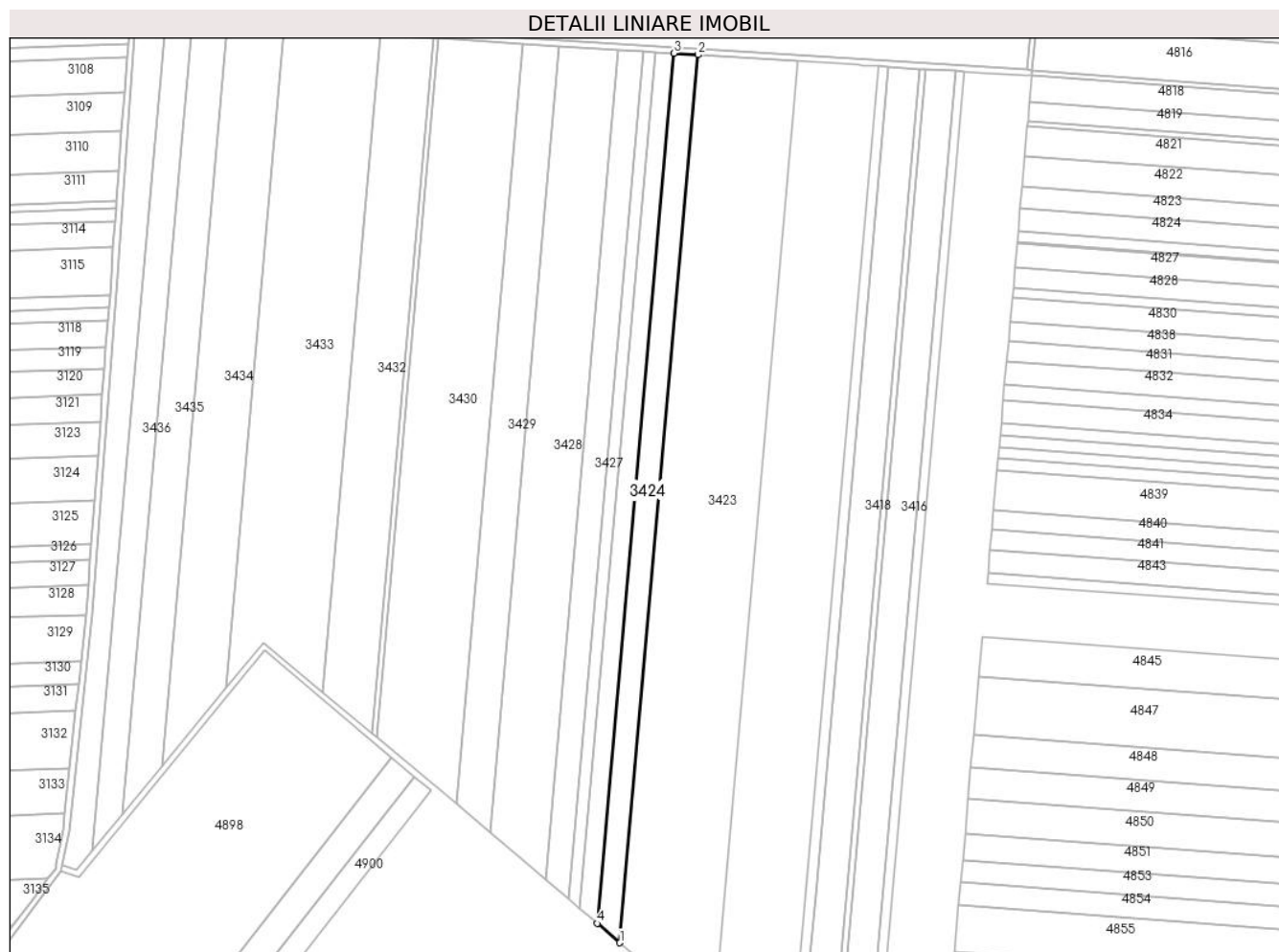
Inscrieri privind dezmembramintele dreptului de proprietate, drepturi reale de garanție și sarcini	Referințe
NU SUNT	

Anexa Nr. 1 La Partea I

Teren

Nr cadastral	Suprafața (mp)*	Observații / Referințe
	10.000	

* Suprafața este determinată în planul de proiecție Stereo 70.



Date referitoare la teren

Crt	Categorie folosință	Intravilan	Suprafața (mp)	Tarla	Parcelă	Nr. topo	Observații / Referințe
1	arabil	NU	10.000	53	12	-	

Lungime Segmente

1) Valorile lungimilor segmentelor sunt obținute din proiecție în plan.

Punct început	X / Y	Punct sfârșit	X / Y	Lungime segment (** (m)
1	341.917,943 293.672,123	2	341.971,44 294.278,985	609.215
2	341.971,44 294.278,985	3	341.954,887 294.280,032	16.586
3	341.954,887 294.280,032	4	341.902,464 293.685,362	596.976
4	341.902,464 293.685,362	1	341.917,943 293.672,123	20.368

** Lungimile segmentelor sunt determinate în planul de proiecție Stereo 70 și sunt rotunjite la 1 milimetru.

***** Distanţa dintre puncte este formată din segmente cumulate ce sunt mai mici decât valoarea 1 milimetru.**

**DATE DESPRE IMOBILUL NR. 3425**

Oficiul de Cadastru și Publicitate Imobiliară DOLJ
Biroul de Cadastru și Publicitate Imobiliară Craiova

A. Partea I. Descrierea imobilului

TEREN Extravilan

Adresa: Jud. Dolj, T53,P13

Nr. Crt	Nr cadastral Nr. topografic	Suprafața* (mp)	Observații / Referințe
A1		7.500	Sector cadastral:2 Teren neimprejmuit;

B. Partea II. Proprietari și acte

Inscrieri privitoare la dreptul de proprietate și alte drepturi reale	Referințe
/	
Act Administrativ nr. TDP1930-15085, din 10/03/1995 emis de CJSDPAT DOLJ;	
B1	A1
Intabulare, drept de PROPRIETATE, dobandit prin Reconstituire, cota actuala 1/1, cota initiala 1/1	
1) OCNEANU ST ION	

C. Partea III. SARCINI .

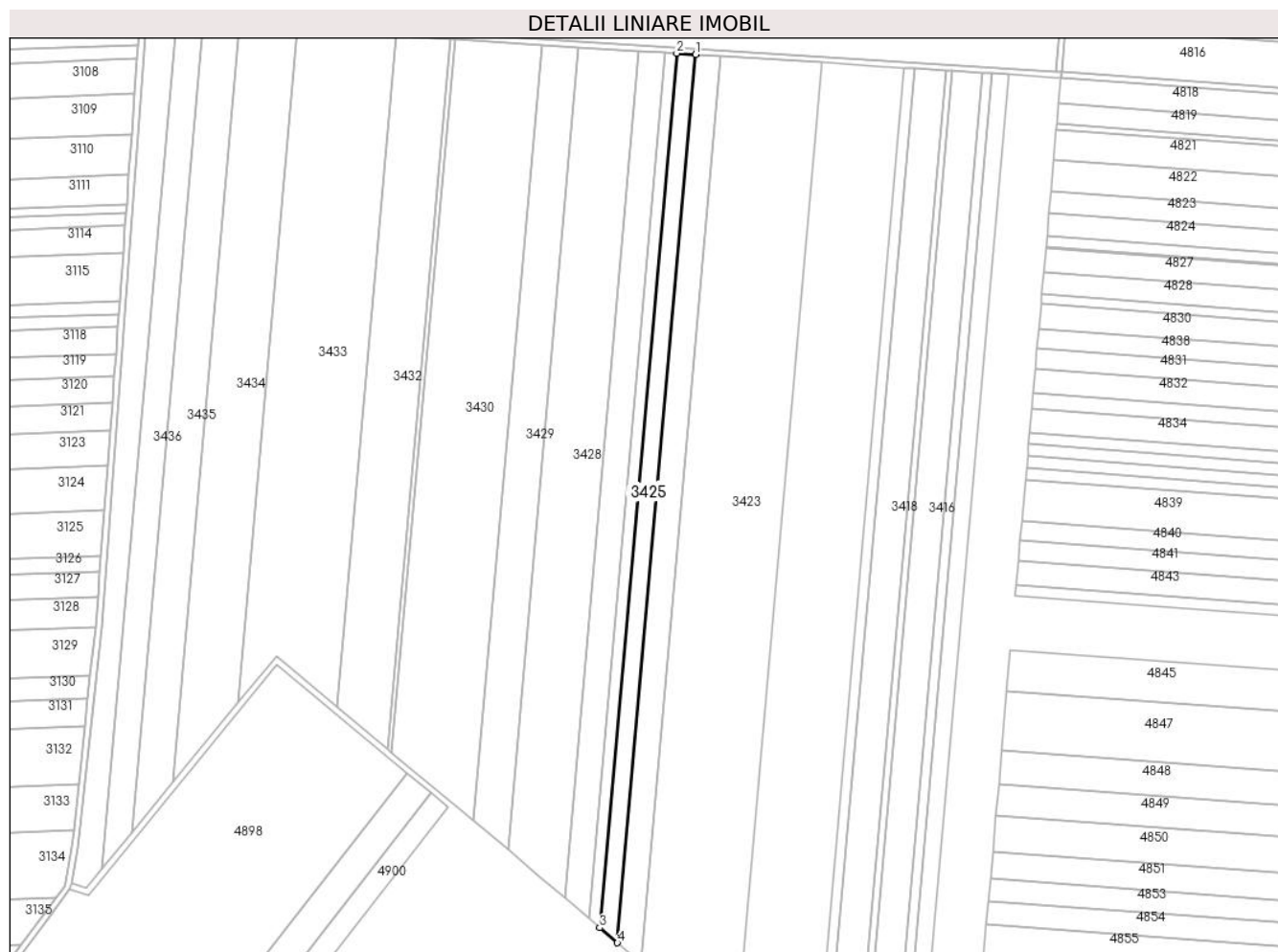
Inscrieri privind dezmembramintele dreptului de proprietate, drepturi reale de garanție și sarcini	Referințe
NU SUNT	

Anexa Nr. 1 La Partea I

Teren

Nr cadastral	Suprafața (mp)*	Observații / Referințe
	7.500	

* Suprafața este determinată în planul de proiecție Stereo 70.



Date referitoare la teren

Crt	Categorie folosință	Intravilan	Suprafața (mp)	Tarla	Parcelă	Nr. topo	Observații / Referințe
1	arabil	NU	7.500	53	13	-	

Lungime Segmente

1) Valorile lungimilor segmentelor sunt obținute din proiecție în plan.

Punct început	X / Y	Punct sfârșit	X / Y	Lungime segment (** (m)
1	341.954,887 294.280,032	2	341.942,246 294.280,833	12.666
2	341.942,246 294.280,833	3	341.890,644 293.695,472	587.631
3	341.890,644 293.695,472	4	341.902,464 293.685,362	15.554
4	341.902,464 293.685,362	1	341.954,887 294.280,032	596.976

** Lungimile segmentelor sunt determinate în planul de proiecție Stereo 70 și sunt rotunjite la 1 milimetru.

***** Distanţa dintre puncte este formată din segmente cumulate ce sunt mai mici decât valoarea 1 milimetru.**

**DATE DESPRE IMOBILUL NR. 3426**

Oficiul de Cadastru și Publicitate Imobiliară DOLJ
Biroul de Cadastru și Publicitate Imobiliară Craiova

A. Partea I. Descrierea imobilului

TEREN Extravilan

Adresa: Jud. Dolj, T53,P14

Nr. Crt	Nr cadastral Nr. topografic	Suprafața* (mp)	Observații / Referințe
A1		4.617	Sector cadastral:2 Teren neimprejmuit;

B. Partea II. Proprietari și acte

Inscrieri privitoare la dreptul de proprietate și alte drepturi reale	Referințe
/	
Act Administrativ nr. TDP2054-15026, din 25/03/1996 emis de CJSDPAT DOLJ;	
B1	A1
Intabulare, drept de PROPRIETATE, dobandit prin Reconstituire, cota actuala 1/1, cota initiala 1/1	
1) CÎNTARELU C ȘTEFANIA	
2) DELIU C NICOLAE	

C. Partea III. SARCINI .

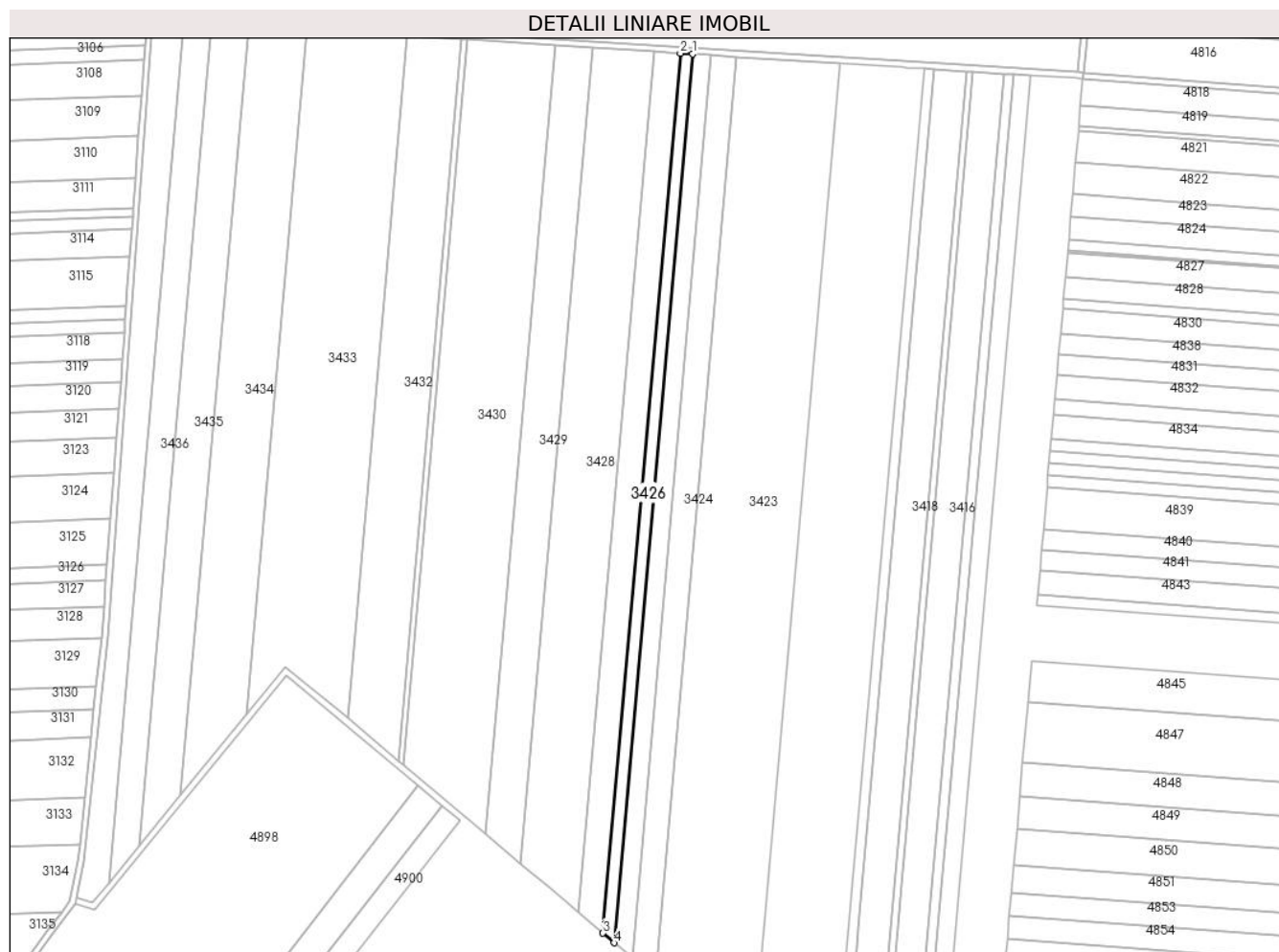
Inscrieri privind dezmembramintele dreptului de proprietate, drepturi reale de garanție și sarcini	Referințe
NU SUNT	

Anexa Nr. 1 La Partea I

Teren

Nr cadastral	Suprafața (mp)*	Observații / Referințe
	4.617	

* Suprafața este determinată în planul de proiecție Stereo 70.



Date referitoare la teren

Crt	Categorie folosință	Intravilan	Suprafața (mp)	Tarla	Parcelă	Nr. topo	Observații / Referințe
1	arabil	NU	4.617	53	14	-	

Lungime Segmente

1) Valorile lungimilor segmentelor sunt obținute din proiecție în plan.

Punct început	X / Y	Punct sfârșit	X / Y	Lungime segment (** (m)
1	341.942,246 294.280,833	2	341.934,363 294.281,331	7.899
2	341.934,363 294.281,331	3	341.883,273 293.701,776	581.803
3	341.883,273 293.701,776	4	341.890,644 293.695,472	9.699
4	341.890,644 293.695,472	1	341.942,246 294.280,833	587.631

** Lungimile segmentelor sunt determinate în planul de proiecție Stereo 70 și sunt rotunjite la 1 milimetru.

***** Distanţa dintre puncte este formată din segmente cumulate ce sunt mai mici decât valoarea 1 milimetru.**

**DATE DESPRE IMOBILUL NR. 3427**

Oficiul de Cadastru și Publicitate Imobiliară DOLJ
Biroul de Cadastru și Publicitate Imobiliară Craiova

A. Partea I. Descrierea imobilului

TEREN Extravilan

Adresa: Jud. Dolj, T53,P15

Nr. Crt	Nr cadastral Nr. topografic	Suprafața* (mp)	Observații / Referințe
A1		10.000	Sector cadastral:2 Teren neimprejmuit;

B. Partea II. Proprietari și acte

Inscrieri privitoare la dreptul de proprietate și alte drepturi reale		Referințe
/		
Act Administrativ nr. TDP1989-15085, din 08/03/1995 emis de CJSDPAT DOLJ;		
B1	Intabulare, drept de PROPRIETATE, dobandit prin Reconstituire, cota actuala 1/1, cota initiala 1/1 1) FETEA MARIA	A1

C. Partea III. SARCINI .

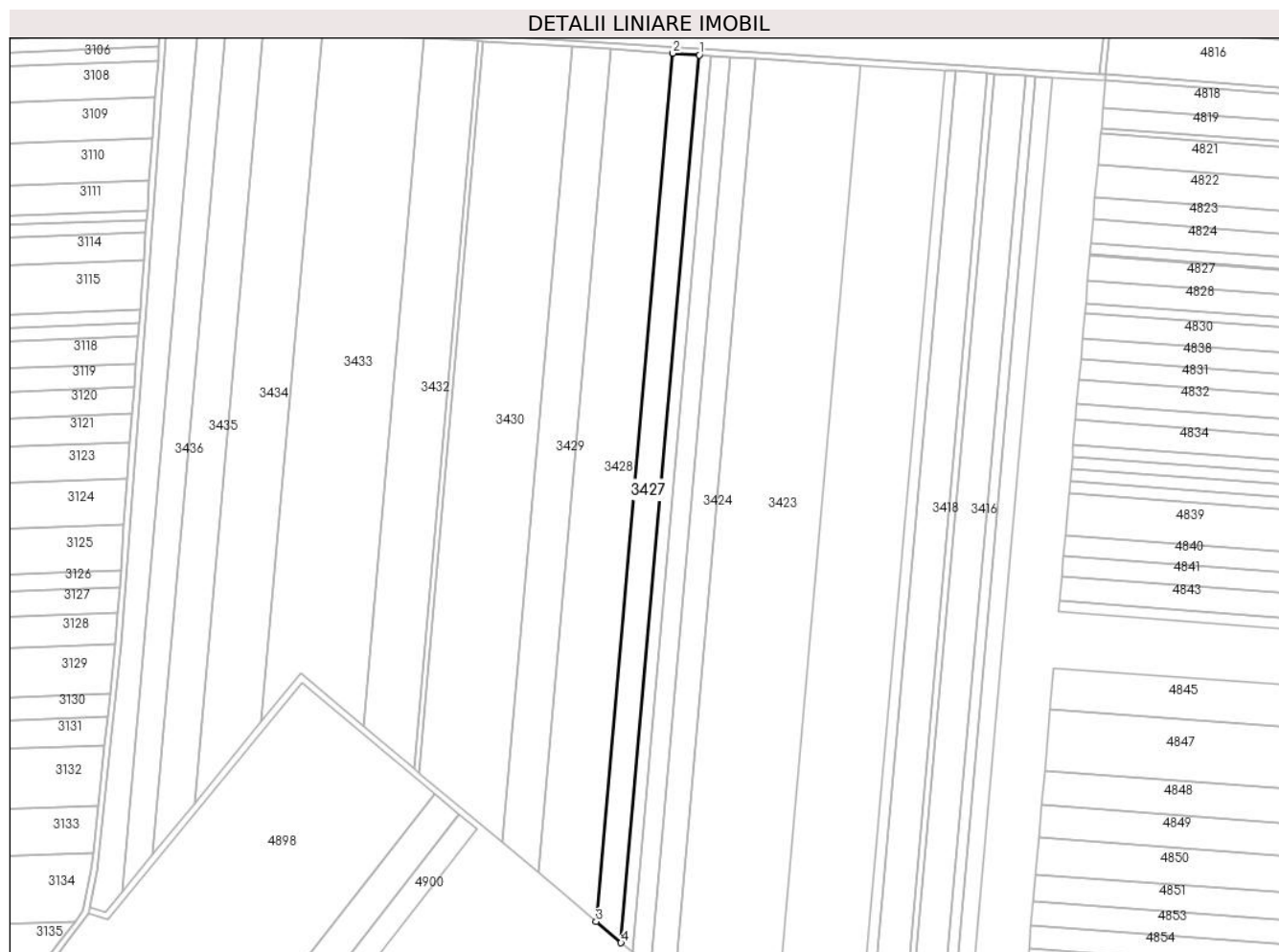
Inscrieri privind dezmembramintele dreptului de proprietate, drepturi reale de garanție și sarcini	Referințe
NU SUNT	

Anexa Nr. 1 La Partea I

Teren

Nr cadastral	Suprafața (mp)*	Observații / Referințe
	10.000	

* Suprafața este determinată în planul de proiecție Stereo 70.



Date referitoare la teren

Crt	Categorie folosință	Intravilan	Suprafața (mp)	Tarla	Parcelă	Nr. topo	Observații / Referințe
1	arabil	NU	10.000	53	15	-	

Lungime Segmente

1) Valorile lungimilor segmentelor sunt obținute din proiecție în plan.

Punct început	X / Y	Punct sfârșit	X / Y	Lungime segment (** (m)
1	341.934,363 294.281,331	2	341.917,013 294.282,43	17.385
2	341.917,013 294.282,43	3	341.867,049 293.715,653	568.975
3	341.867,049 293.715,653	4	341.883,273 293.701,776	21.349
4	341.883,273 293.701,776	1	341.934,363 294.281,331	581.803

** Lungimile segmentelor sunt determinate în planul de proiecție Stereo 70 și sunt rotunjite la 1 milimetru.

***** Distanţa dintre puncte este formată din segmente cumulate ce sunt mai mici decât valoarea 1 milimetru.**

**DATE DESPRE IMOBILUL NR. 3428**

Oficiul de Cadastru și Publicitate Imobiliară DOLJ
 Biroul de Cadastru și Publicitate Imobiliară Craiova

A. Partea I. Descrierea imobilului

TEREN Extravilan

Adresa: Jud. Dolj, T53,P16

Nr. Crt	Nr cadastral Nr. topografic	Suprafața* (mp)	Observații / Referințe
A1		22.491	Sector cadastral:2 Teren neimprejmuit;

B. Partea II. Proprietari și acte

Inscrieri privitoare la dreptul de proprietate și alte drepturi reale	Referințe
/	
Act Administrativ nr. TDP2697-48330, din 03/09/1998 emis de CJSDPAT DOLJ;	
B1	A1
Intabulare, drept de PROPRIETATE, dobandit prin Reconstituire, cota actuala 1/1, cota initiala 1/1	
1) IACOB ST FLORETA	

C. Partea III. SARCINI .

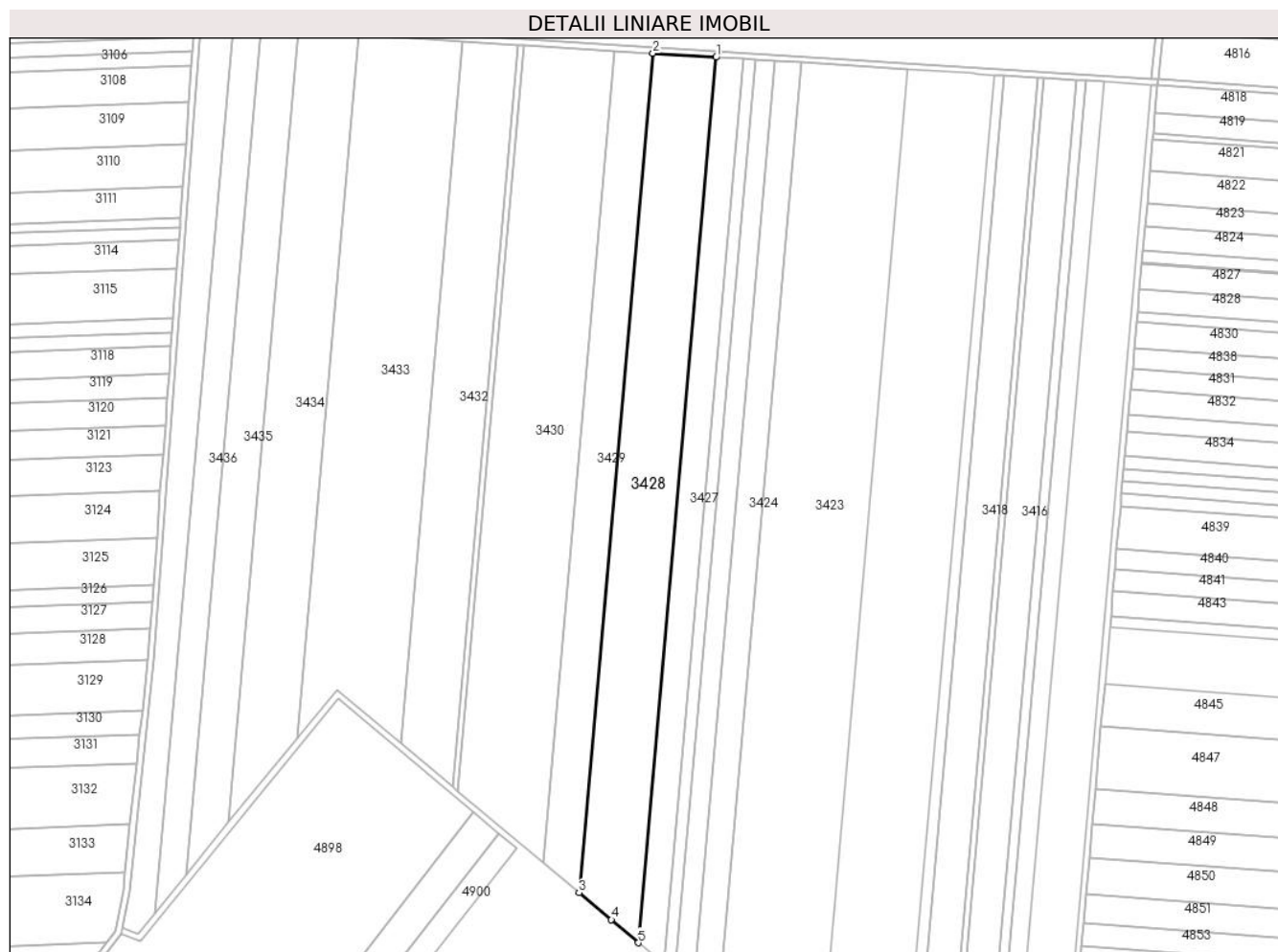
Inscrieri privind dezmembramintele dreptului de proprietate, drepturi reale de garanție și sarcini	Referințe
NU SUNT	

Anexa Nr. 1 La Partea I

Teren

Nr cadastral	Suprafața (mp)*	Observații / Referințe
	22.491	

* Suprafața este determinată în planul de proiecție Stereo 70.



Date referitoare la teren

Crt	Categorie folosință	Intravilan	Suprafața (mp)	Tarla	Parcelă	Nr. topo	Observații / Referințe
1	arabil	NU	22.491	53	16	-	

Lungime Segmente

1) Valorile lungimilor segmentelor sunt obținute din proiecție în plan.

Punct început	X / Y	Punct sfârșit	X / Y	Lungime segment (** (m)
1	341.917,013 294.282,43	2	341.876,491 294.284,995	40.603
2	341.876,491 294.284,995	3	341.829,127 293.747,708	539.371
3	341.829,127 293.747,708	4	341.849,85 293.730,364	27.023
4	341.849,85 293.730,364	5	341.867,049 293.715,653	22.632
5	341.867,049 293.715,653	1	341.917,013 294.282,43	568.975

**** Lungimile segmentelor sunt determinate în planul de proiecție Stereo 70 și sunt rotunjite la 1 milimetru.**

***** Distanța dintre puncte este formată din segmente cumulate ce sunt mai mici decât valoarea 1 milimetru.**

**DATE DESPRE IMOBILUL NR. 3429**

Oficiul de Cadastru și Publicitate Imobiliară DOLJ
 Biroul de Cadastru și Publicitate Imobiliară Craiova

A. Partea I. Descrierea imobilului

TEREN Extravilan

Adresa: Jud. Dolj, T53,P17

Nr. Crt	Nr cadastral Nr. topografic	Suprafața* (mp)	Observații / Referințe
A1		13.150	Sector cadastral:2 Teren neimprejmuit;

B. Partea II. Proprietari și acte

Inscrieri privitoare la dreptul de proprietate și alte drepturi reale	Referințe
/	
Act Administrativ nr. TDP2733-48356, din 12/05/1999 emis de CJSDPAT DOLJ;	
B1	A1
Intabulare, drept de PROPRIETATE, dobandit prin Reconstituire, cota actuala 1/1, cota initiala 1/1	
1) POPESCU E LISA	

C. Partea III. SARCINI .

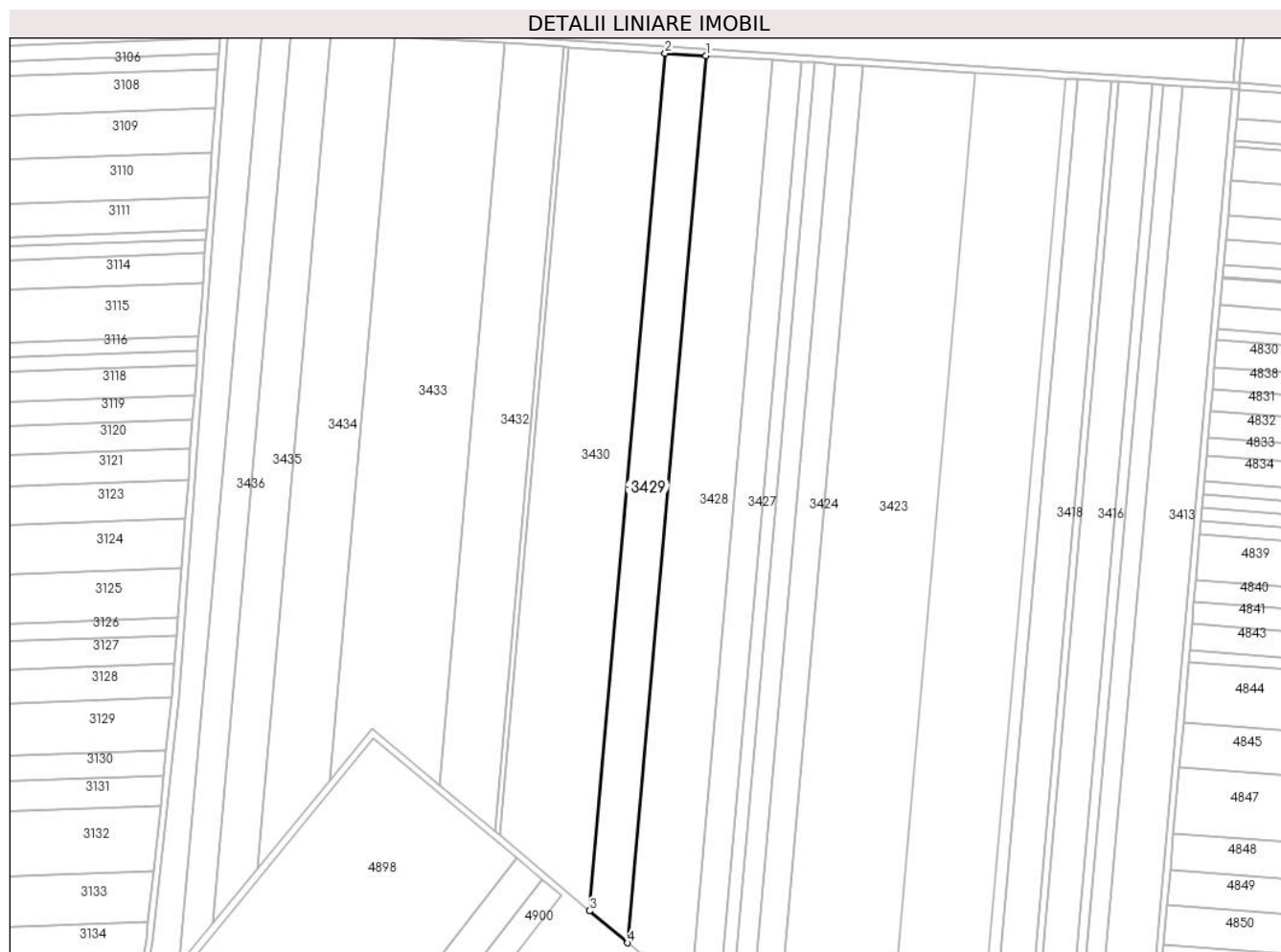
Inscrieri privind dezmembramintele dreptului de proprietate, drepturi reale de garanție și sarcini	Referințe
NU SUNT	

Anexa Nr. 1 La Partea I

Teren

Nr cadastral	Suprafața (mp)*	Observații / Referințe
	13.150	

* Suprafața este determinată în planul de proiecție Stereo 70.



Date referitoare la teren

Crt	Categorie folosință	Intravilan	Suprafața (mp)	Tarla	Parcelă	Nr. topo	Observații / Referințe
1	arabil	NU	13.150	53	17	-	

Lungime Segmente

1) Valorile lungimilor segmentelor sunt obținute din proiecție în plan.

Punct început	X / Y	Punct sfârșit	X / Y	Lungime segment (** (m)
1	341.876,491 294.284,995	2	341.851,741 294.286,561	24.799
2	341.851,741 294.286,561	3	341.805,949 293.767,107	521.468
3	341.805,949 293.767,107	4	341.829,127 293.747,708	30.225
4	341.829,127 293.747,708	1	341.876,491 294.284,995	539.371

** Lungimile segmentelor sunt determinate în planul de proiecție Stereo 70 și sunt rotunjite la 1 milimetru.

***** Distanţa dintre puncte este formată din segmente cumulate ce sunt mai mici decât valoarea 1 milimetru.**

**DATE DESPRE IMOBILUL NR. 3430**

Oficiul de Cadastru și Publicitate Imobiliară DOLJ
Biroul de Cadastru și Publicitate Imobiliară Craiova

A. Partea I. Descrierea imobilului

TEREN Extravilan

Adresa: Jud. Dolj, T53,P18

Nr. Crt	Nr cadastral Nr. topografic	Suprafața* (mp)	Observații / Referințe
A1		29.173	Sector cadastral:2 Teren neimprejmuit;

B. Partea II. Proprietari și acte

Inscrieri privitoare la dreptul de proprietate și alte drepturi reale	Referințe
/	
Act Administrativ nr. TDP1969-15085, din 06/03/1995 emis de CJSDPAT DOLJ;	
B1	A1
Intabulare, drept de PROPRIETATE, dobandit prin Reconstituire, cota actuala 1/1, cota initiala 1/1	
1) OGRADARU G ION	

C. Partea III. SARCINI .

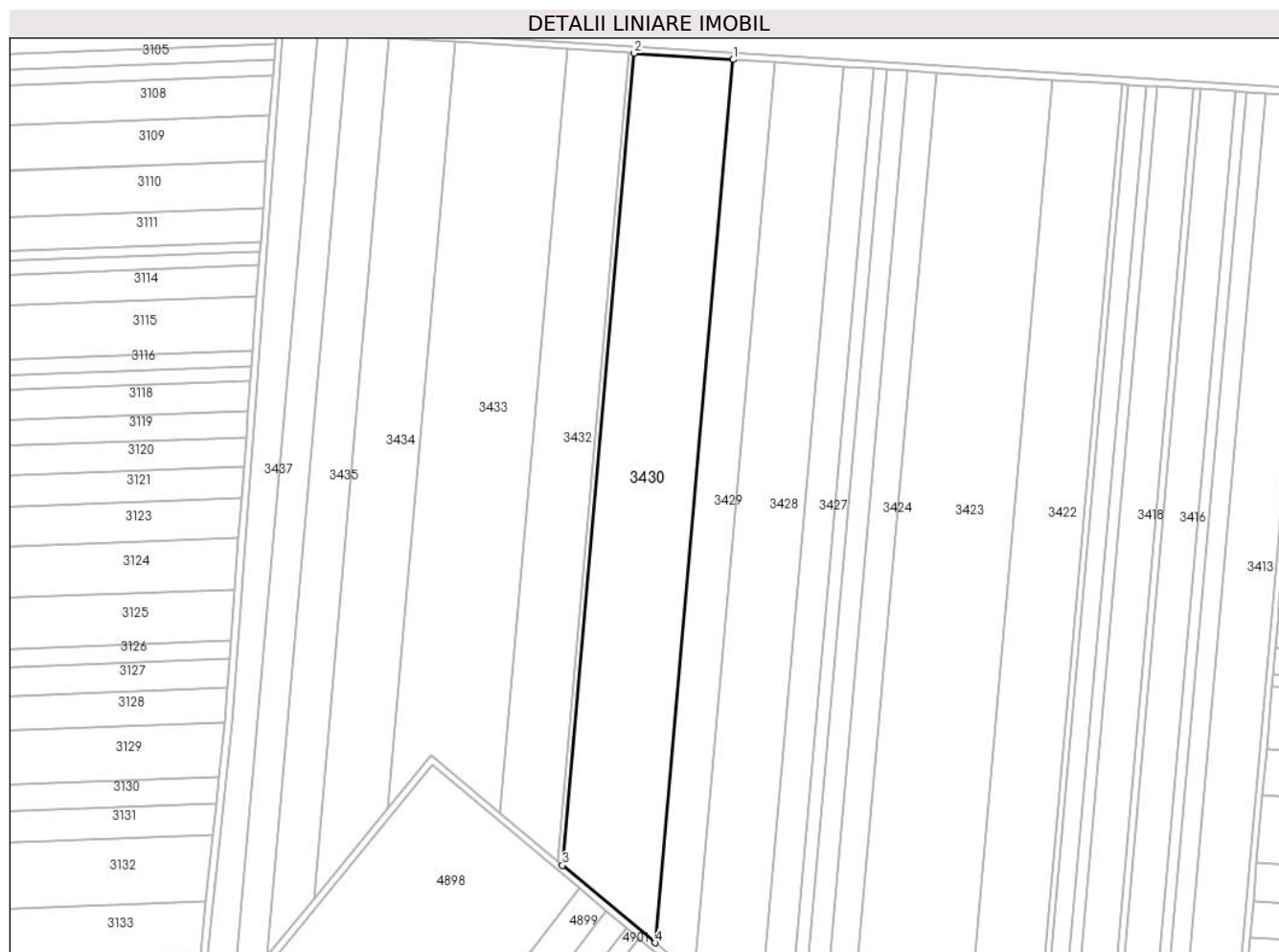
Inscrieri privind dezmembramintele dreptului de proprietate, drepturi reale de garanție și sarcini	Referințe
NU SUNT	

Anexa Nr. 1 La Partea I

Teren

Nr cadastral	Suprafața (mp)*	Observații / Referințe
	29.173	

* Suprafața este determinată în planul de proiecție Stereo 70.



Date referitoare la teren

Crt	Categorie folosință	Intravilan	Suprafața (mp)	Tarla	Parcelă	Nr. topo	Observații / Referințe
1	arabil	NU	29.173	53	18	-	

Lungime Segmente

1) Valorile lungimilor segmentelor sunt obținute din proiecție în plan.

Punct început	X / Y	Punct sfârșit	X / Y	Lungime segment (** (m)
1	341.851,741 294.286,561	2	341.793,543 294.290,245	58.314
2	341.793,543 294.290,245	3	341.751,448 293.812,723	479.374
3	341.751,448 293.812,723	4	341.805,949 293.767,107	71.072
4	341.805,949 293.767,107	1	341.851,741 294.286,561	521.468

** Lungimile segmentelor sunt determinate în planul de proiecție Stereo 70 și sunt rotunjite la 1 milimetru.

***** Distanţa dintre puncte este formată din segmente cumulate ce sunt mai mici decât valoarea 1 milimetru.**

**DATE DESPRE IMOBILUL NR. 3431**

Oficiul de Cadastru și Publicitate Imobiliară DOLJ
Biroul de Cadastru și Publicitate Imobiliară Craiova

A. Partea I. Descrierea imobilului

TEREN Extravilan

Adresa: Jud. Dolj, T53,P19

Nr. Crt	Nr cadastral Nr. topografic	Suprafața* (mp)	Observații / Referințe
A1		1.557	Sector cadastral:2 Teren neimprejmuit;

B. Partea II. Proprietari și acte

Inscrieri privitoare la dreptul de proprietate și alte drepturi reale	Referințe
/	
Act Administrativ nr. TDP2698-48330, din 03/09/1998 emis de CJSDPAT DOLJ;	
B1	A1
Intabulare, drept de PROPRIETATE, dobandit prin Reconstituire, cota actuala 1/1, cota initiala 1/1	
1) BANCĂ V CONSTANTIN	

C. Partea III. SARCINI .

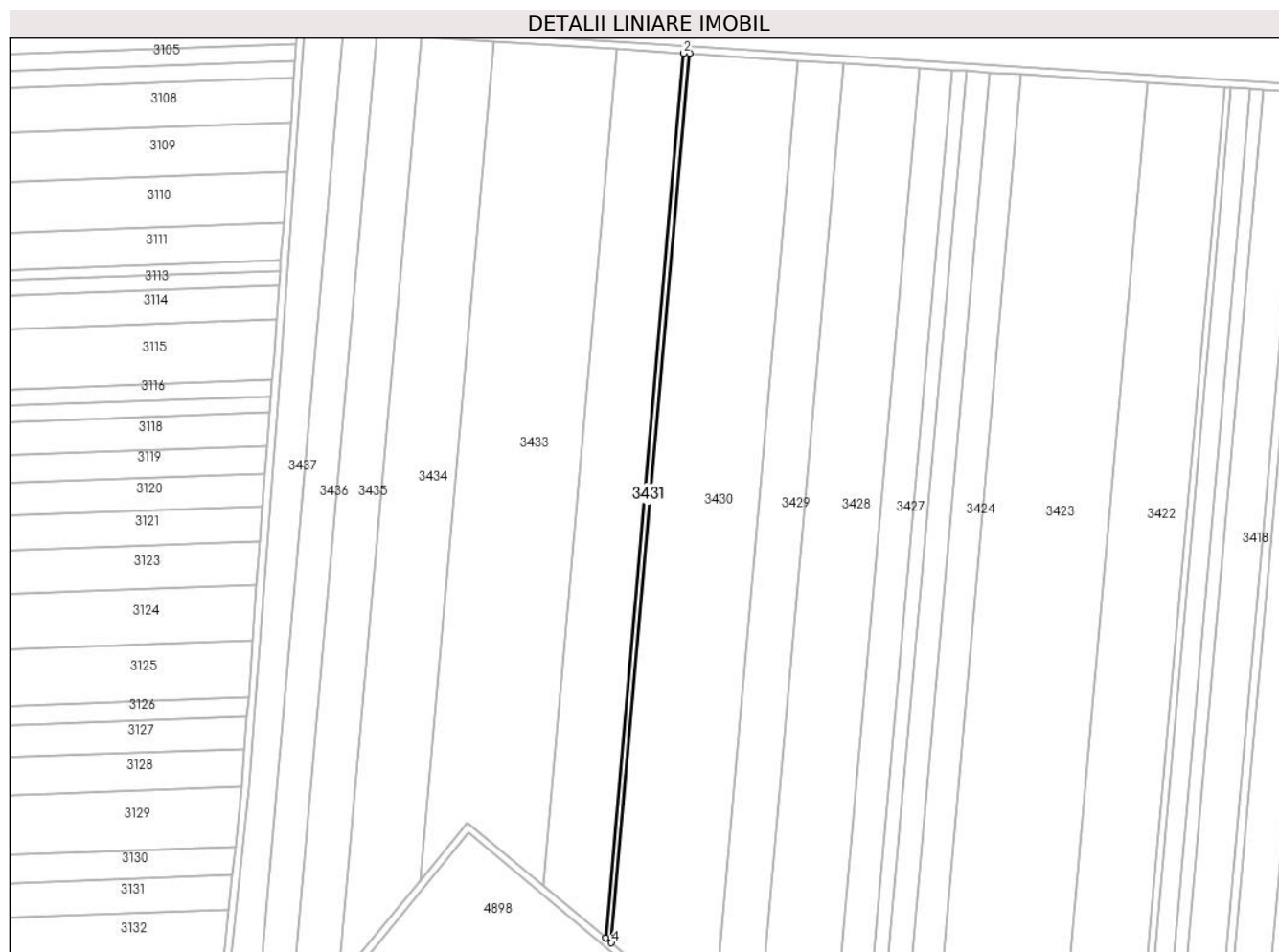
Inscrieri privind dezmembramintele dreptului de proprietate, drepturi reale de garanție și sarcini	Referințe
NU SUNT	

Anexa Nr. 1 La Partea I

Teren

Nr cadastral	Suprafața (mp)*	Observații / Referințe
	1.557	

* Suprafața este determinată în planul de proiecție Stereo 70.



Date referitoare la teren

Crt	Categorie folosință	Intravilan	Suprafața (mp)	Tarla	Parcelă	Nr. topo	Observații / Referințe
1	arabil	NU	1.557	53	19	-	

Lungime Segmente

1) Valorile lungimilor segmentelor sunt obținute din proiecție în plan.

Punct început	X / Y	Punct sfârșit	X / Y	Lungime segment (** (m)
1	341.793,543 294.290,245	2	341.790,292 294.290,45	3.257
2	341.790,292 294.290,45	3	341.748,404 293.815,271	477.022
3	341.748,404 293.815,271	4	341.751,448 293.812,723	3.97
4	341.751,448 293.812,723	1	341.793,543 294.290,245	479.374

** Lungimile segmentelor sunt determinate în planul de proiecție Stereo 70 și sunt rotunjite la 1 milimetru.

***** Distanţa dintre puncte este formată din segmente cumulate ce sunt mai mici decât valoarea 1 milimetru.**

**DATE DESPRE IMOBILUL NR. 3432**

Oficiul de Cadastru și Publicitate Imobiliară DOLJ
Biroul de Cadastru și Publicitate Imobiliară Craiova

A. Partea I. Descrierea imobilului

TEREN Extravilan

Adresa: Jud. Dolj, T53,P20

Nr. Crt	Nr cadastral Nr. topografic	Suprafața* (mp)	Observații / Referințe
A1	30526	16.621	Sector cadastral:2 Teren neimprejmuit;

B. Partea II. Proprietari și acte

Inscrieri privitoare la dreptul de proprietate și alte drepturi reale	Referințe
127308 / 24/08/2017	
Act Administrativ nr. 1967-15085, din 09/03/1995 emis de COMISIA JUDETEANA DOLJ (hotarare judecatoreasca nr 290 din 13.03.2017, emis de JUDECATORIA CALAFAT);	
B1	Intabulare, drept de PROPRIETATE, dobandit prin Hotarare Judecatoreasca, cota actuala 1/1, cota initiala 1/1
1) UNGUREANU LENUTA MARIANA	

C. Partea III. SARCINI .

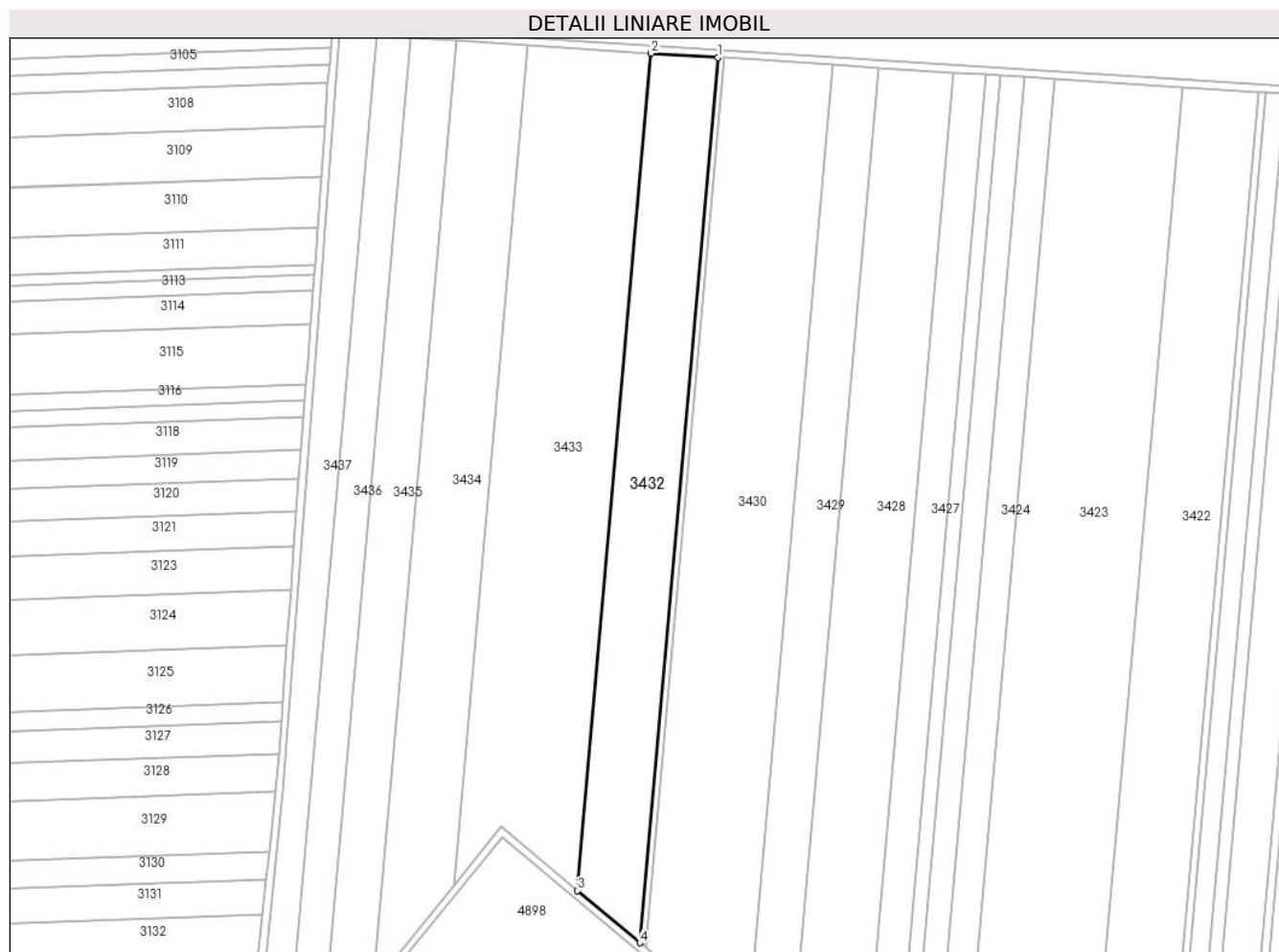
Inscrieri privind dezmembramintele dreptului de proprietate, drepturi reale de garanție și sarcini	Referințe
NU SUNT	

Anexa Nr. 1 La Partea I

Teren

Nr cadastral	Suprafața (mp)*	Observații / Referințe
30526	16.621	

* Suprafața este determinată în planul de proiecție Stereo 70.



Date referitoare la teren

Crt	Categorie folosință	Intra vilan	Suprafața (mp)	Tarla	Parcelă	Nr. topo	Observații / Referințe
1	arabil	NU	16.621	53	20	-	

Lungime Segmente

1) Valorile lungimilor segmentelor sunt obținute din proiecție în plan.

Punct început	X / Y	Punct sfârșit	X / Y	Lungime segment (** (m)
1	341.790,292 294.290,45	2	341.754,539 294.292,714	35.825
2	341.754,539 294.292,714	3	341.714,921 293.843,294	451.163
3	341.714,921 293.843,294	4	341.748,404 293.815,271	43.662
4	341.748,404 293.815,271	1	341.790,292 294.290,45	477.022

** Lungimile segmentelor sunt determinate în planul de proiecție Stereo 70 și sunt rotunjite la 1 milimetru.

***** Distanţa dintre puncte este formată din segmente cumulate ce sunt mai mici decât valoarea 1 milimetru.**

**DATE DESPRE IMOBILUL NR. 3433**

Oficiul de Cadastru și Publicitate Imobiliară DOLJ
 Biroul de Cadastru și Publicitate Imobiliară Craiova

A. Partea I. Descrierea imobilului

TEREN Extravilan

Adresa: Jud. Dolj, T53,P21

Nr. Crt	Nr cadastral Nr. topografic	Suprafața* (mp)	Observații / Referințe
A1		28.907	Sector cadastral:2 Teren neimprejmuit;

B. Partea II. Proprietari și acte

Inscrieri privitoare la dreptul de proprietate și alte drepturi reale	Referințe
/	
Act Administrativ nr. TDP1966-15085, din 09/03/1995 emis de CJSDPAT DOLJ;	
B1	A1
Intabulare, drept de PROPRIETATE, dobandit prin Reconstituire, cota actuala 1/1, cota initiala 1/1 1) CHILOM ST GHEORGHE	

C. Partea III. SARCINI .

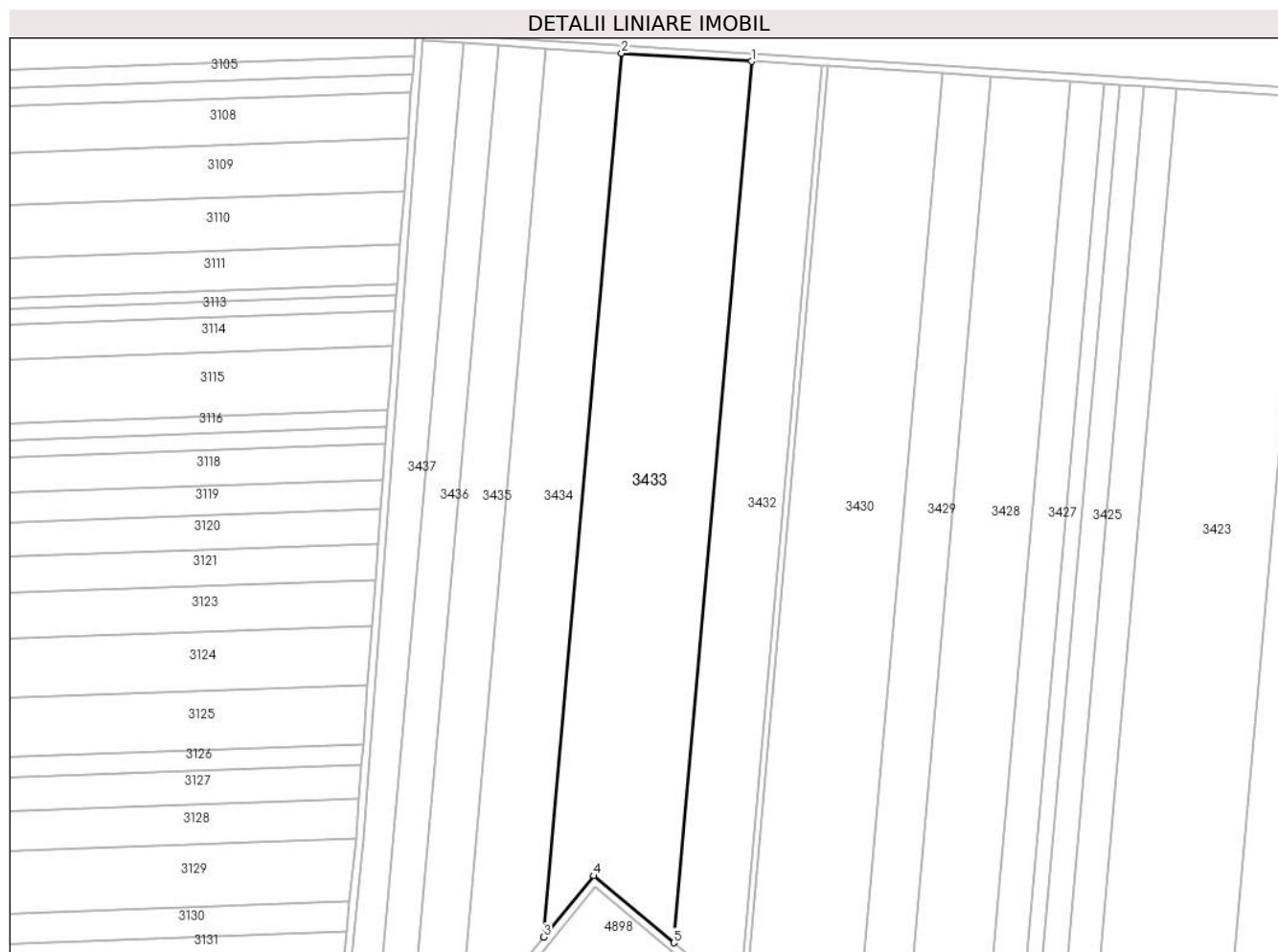
Inscrieri privind dezmembramintele dreptului de proprietate, drepturi reale de garanție și sarcini	Referințe
NU SUNT	

Anexa Nr. 1 La Partea I

Teren

Nr cadastral	Suprafața (mp)*	Observații / Referințe
	28.907	

* Suprafața este determinată în planul de proiecție Stereo 70.



Date referitoare la teren

Crt	Categorie folosință	Intravilan	Suprafața (mp)	Tarla	Parcelă	Nr. topo	Observații / Referințe
1	arabil	NU	28.907	53	21	-	

Lungime Segmente

1) Valorile lungimilor segmentelor sunt obținute din proiecție în plan.

Punct început	X / Y	Punct sfârșit	X / Y	Lungime segment (** (m)
1	341.754,539 294.292,714	2	341.688,292 294.296,907	66.38
2	341.688,292 294.296,907	3	341.648,563 293.846,222	452.433
3	341.648,563 293.846,222	4	341.674,107 293.877,454	40.348
4	341.674,107 293.877,454	5	341.714,921 293.843,294	53.223
5	341.714,921 293.843,294	1	341.754,539 294.292,714	451.163

**** Lungimile segmentelor sunt determinate în planul de proiecție Stereo 70 și sunt rotunjite la 1 milimetru.**

***** Distanța dintre puncte este formată din segmente cumulate ce sunt mai mici decât valoarea 1 milimetru.**

**DATE DESPRE IMOBILUL NR. 3434**

Oficiul de Cadastru și Publicitate Imobiliară DOLJ
Biroul de Cadastru și Publicitate Imobiliară Craiova

A. Partea I. Descrierea imobilului

TEREN Extravilan

Adresa: Jud. Dolj, T53,P42

Nr. Crt	Nr cadastral Nr. topografic	Suprafața* (mp)	Observații / Referințe
A1		18.608	Sector cadastral:2 Teren neimprejmuit;

B. Partea II. Proprietari și acte

Inscrieri privitoare la dreptul de proprietate și alte drepturi reale	Referințe
/	
Act Administrativ nr. TDP2905-45373, din 16/01/2002 emis de CJSDPAT DOLJ;	
B1	A1
Intabulare, drept de PROPRIETATE, dobandit prin Reconstituire, cota actuala 1/1, cota initiala 1/1	
1) IACOB-MARE P MARIAN DEFUNCT:Da	

C. Partea III. SARCINI .

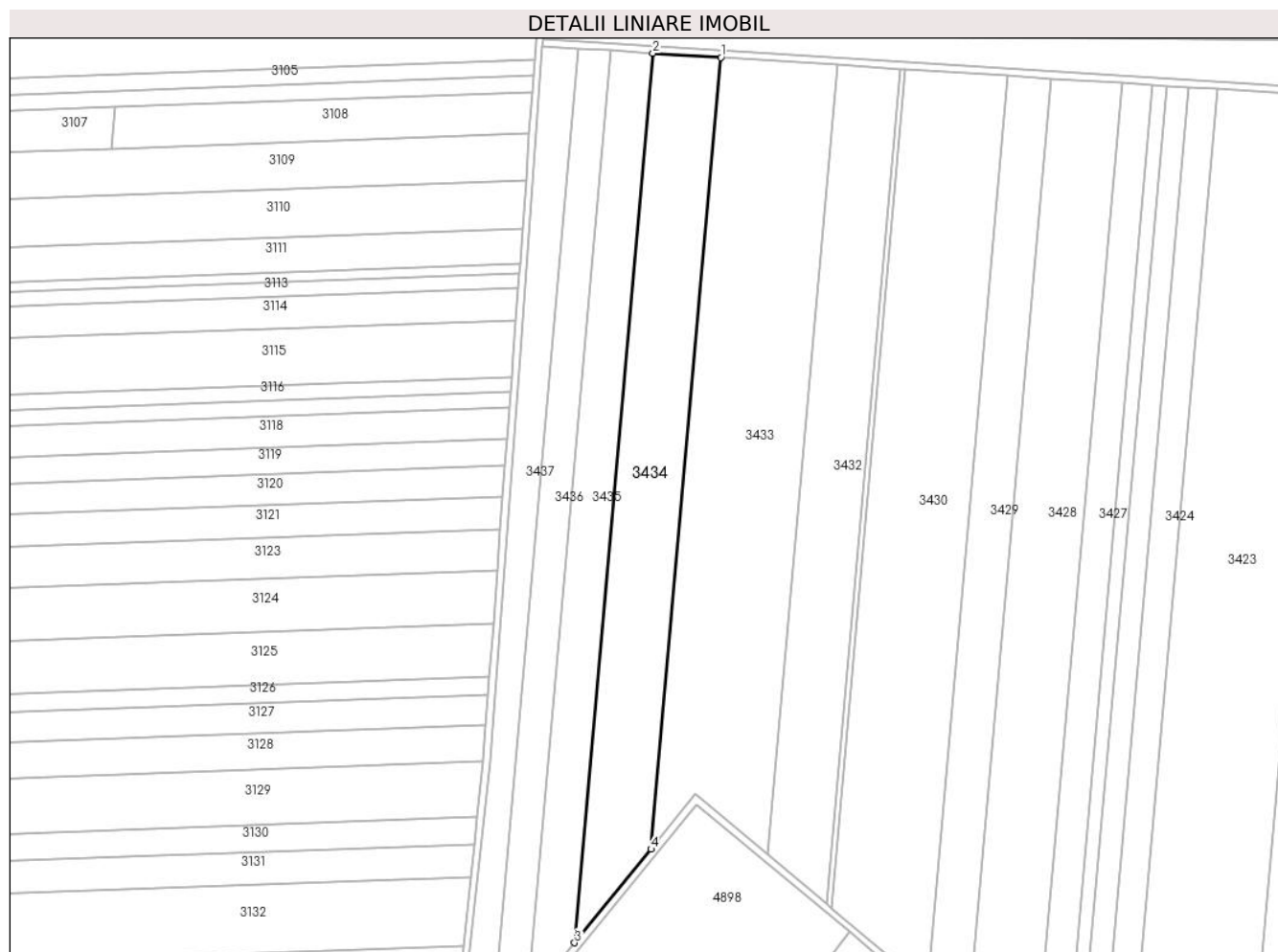
Inscrieri privind dezmembramintele dreptului de proprietate, drepturi reale de garanție și sarcini	Referințe
NU SUNT	

Anexa Nr. 1 La Partea I

Teren

Nr cadastral	Suprafața (mp)*	Observații / Referințe
	18.608	

* Suprafața este determinată în planul de proiecție Stereo 70.



Date referitoare la teren

Crt	Categorie folosință	Intravilan	Suprafața (mp)	Tarla	Parcelă	Nr. topo	Observații / Referințe
1	arabil	NU	18.608	53	42	-	

Lungime Segmente

1) Valorile lungimilor segmentelor sunt obținute din proiecție în plan.

Punct început	X / Y	Punct sfârșit	X / Y	Lungime segment (** (m)
1	341.688,292 294.296,907	2	341.649,624 294.299,354	38.745
2	341.649,624 294.299,354	3	341.604,982 293.792,937	508.381
3	341.604,982 293.792,937	4	341.648,563 293.846,222	68.837
4	341.648,563 293.846,222	1	341.688,292 294.296,907	452.433

** Lungimile segmentelor sunt determinate în planul de proiecție Stereo 70 și sunt rotunjite la 1 milimetru.

***** Distanţa dintre puncte este formată din segmente cumulate ce sunt mai mici decât valoarea 1 milimetru.**

**DATE DESPRE IMOBILUL NR. 3435**

Oficiul de Cadastru și Publicitate Imobiliară DOLJ
 Biroul de Cadastru și Publicitate Imobiliară Craiova

A. Partea I. Descrierea imobilului

TEREN Extravilan

Adresa: Jud. Dolj, T53,P23

Nr. Crt	Nr cadastral Nr. topografic	Suprafața* (mp)	Observații / Referințe
A1		12.778	Sector cadastral:2 Teren neimprejmuit;

B. Partea II. Proprietari și acte

Inscrieri privitoare la dreptul de proprietate și alte drepturi reale	Referințe
/	
Act Administrativ nr. TDP1989-15085, din 08/03/1995 emis de CJSDPAT DOLJ;	
B1	A1
Intabulare, drept de PROPRIETATE, dobandit prin Reconstituire, cota actuala 1/1, cota initiala 1/1	
1) FETEA MARIA	

C. Partea III. SARCINI .


Inscrieri privind dezmembramintele dreptului de proprietate, drepturi reale de garanție și sarcini	Referințe
NU SUNT	

Anexa Nr. 1 La Partea I

Teren

Nr cadastral	Suprafaţa (mp)*	Observații / Referințe
	12.778	

* Suprafața este determinată în planul de proiecție Stereo 70.



Date referitoare la teren

Crt	Categorie folosință	Intravilan	Suprafața (mp)	Tarla	Parcelă	Nr. topo	Observații / Referințe
1	arabil	NU	12.778	53	23	-	

Lungime Segmente

1) Valorile lungimilor segmentelor sunt obținute din proiecție în plan.

Punct început	X / Y	Punct sfârșit	X / Y	Lungime segment (** (m)
1	341.649,624 294.299,354	2	341.625,369 294.300,889	24.304
2	341.625,369 294.300,889	3	341.577,645 293.759,514	543.474
3	341.577,645 293.759,514	4	341.604,982 293.792,937	43.179
4	341.604,982 293.792,937	1	341.649,624 294.299,354	508.381

** Lungimile segmentelor sunt determinate în planul de proiecție Stereo 70 și sunt rotunjite la 1 milimetru.

***** Distanţa dintre puncte este formată din segmente cumulate ce sunt mai mici decât valoarea 1 milimetru.**

**DATE DESPRE IMOBILUL NR. 3436**

Oficiul de Cadastru și Publicitate Imobiliară DOLJ
Biroul de Cadastru și Publicitate Imobiliară Craiova

A. Partea I. Descrierea imobilului

TEREN Extravilan

Adresa: Jud. Dolj, T53,P24

Nr. Crt	Nr cadastral Nr. topografic	Suprafața* (mp)	Observații / Referințe
A1		10.000	Sector cadastral:2 Teren neimprejmuit;

B. Partea II. Proprietari și acte

Inscrieri privitoare la dreptul de proprietate și alte drepturi reale		Referințe
/		
Act Administrativ nr. TDP2944-45373, din 09/05/2002 emis de CJSDPAT DOLJ;		
B1	Intabulare, drept de PROPRIETATE, dobandit prin Reconstituire, cota actuala 1/1, cota initiala 1/1 1) MERȚESCU I ATANASIE 2) PIROTEALĂ C LUCIA	A1

C. Partea III. SARCINI .

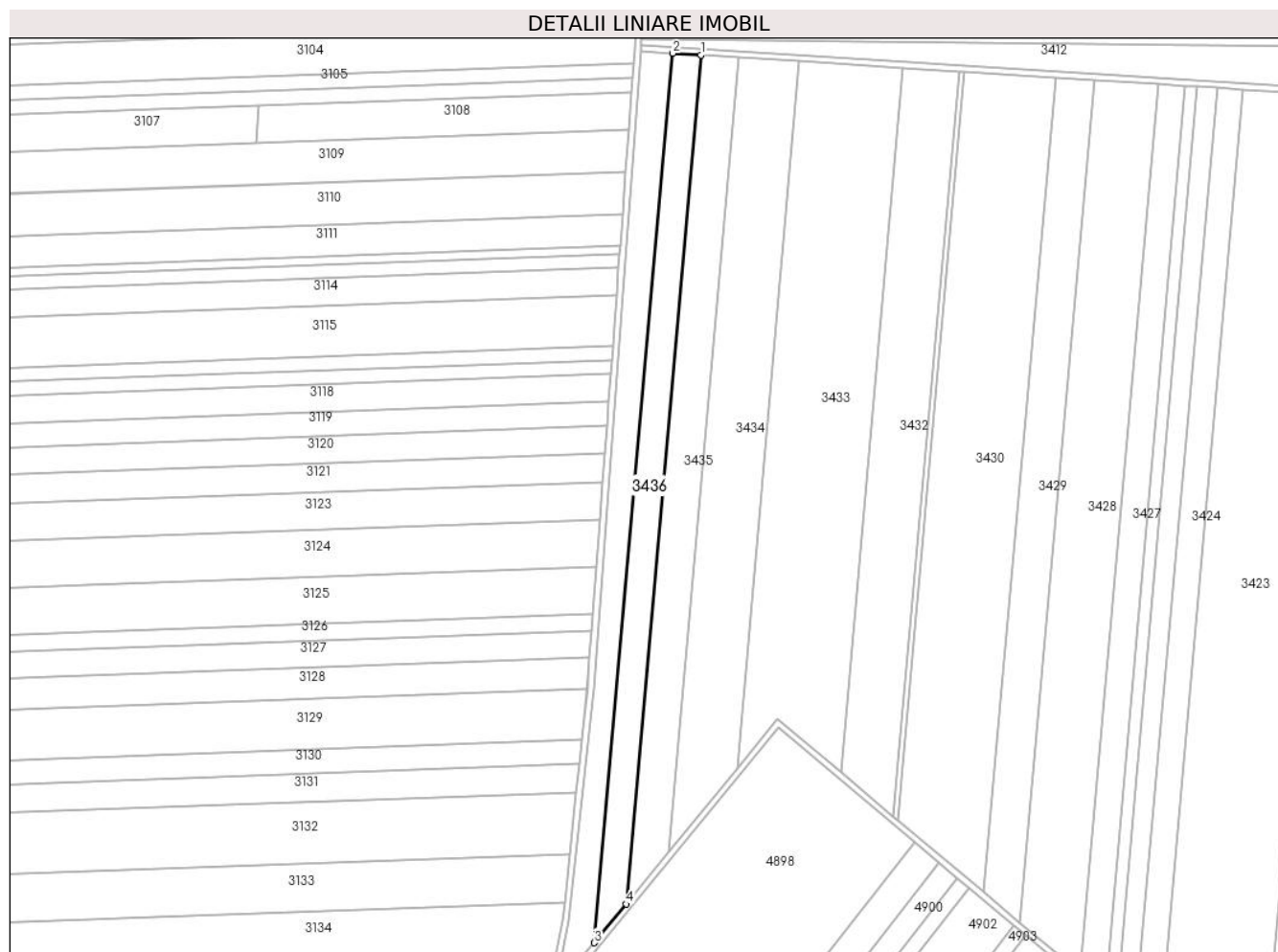
Inscrieri privind dezmembramintele dreptului de proprietate, drepturi reale de garanție și sarcini	Referințe
NU SUNT	

Anexa Nr. 1 La Partea I

Teren

Nr cadastral	Suprafața (mp)*	Observații / Referințe
	10.000	

* Suprafața este determinată în planul de proiecție Stereo 70.



Date referitoare la teren

Crt	Categorie folosință	Intravilan	Suprafața (mp)	Tarla	Parcelă	Nr. topo	Observații / Referințe
1	arabil	NU	10.000	53	24	-	

Lungime Segmente

1) Valorile lungimilor segmentelor sunt obținute din proiecție în plan.

Punct început	X / Y	Punct sfârșit	X / Y	Lungime segment (** (m)
1	341.625,369 294.300,889	2	341.607,429 294.302,025	17.976
2	341.607,429 294.302,025	3	341.557,425 293.734,792	569.433
3	341.557,425 293.734,792	4	341.577,645 293.759,514	31.938
4	341.577,645 293.759,514	1	341.625,369 294.300,889	543.474

** Lungimile segmentelor sunt determinate în planul de proiecție Stereo 70 și sunt rotunjite la 1 milimetru.

***** Distanţa dintre puncte este formată din segmente cumulate ce sunt mai mici decât valoarea 1 milimetru.**

**DATE DESPRE IMOBILUL NR. 3437**

Oficiul de Cadastru și Publicitate Imobiliară DOLJ
Biroul de Cadastru și Publicitate Imobiliară Craiova

A. Partea I. Descrierea imobilului

TEREN Extravilan

Adresa: Jud. Dolj

Nr. Crt	Nr cadastral Nr. topografic	Suprafața* (mp)	Observații / Referințe
A1	36029	10.000	Sector cadastral:2 Teren neimprejmuit;

B. Partea II. Proprietari și acte

Inscrieri privitoare la dreptul de proprietate și alte drepturi reale	Referințe
78331 / 29/03/2021	
Act Administrativ nr. TDP NR 21553, din 16/02/2021 emis de CJ DOLJ;	
B1	A1
Intabulare, drept de PROPRIETATE, dobandit prin Reconstituire, cota actuala 1/1, cota initiala 1/1	
1) BADEA LUCIA	

C. Partea III. SARCINI .

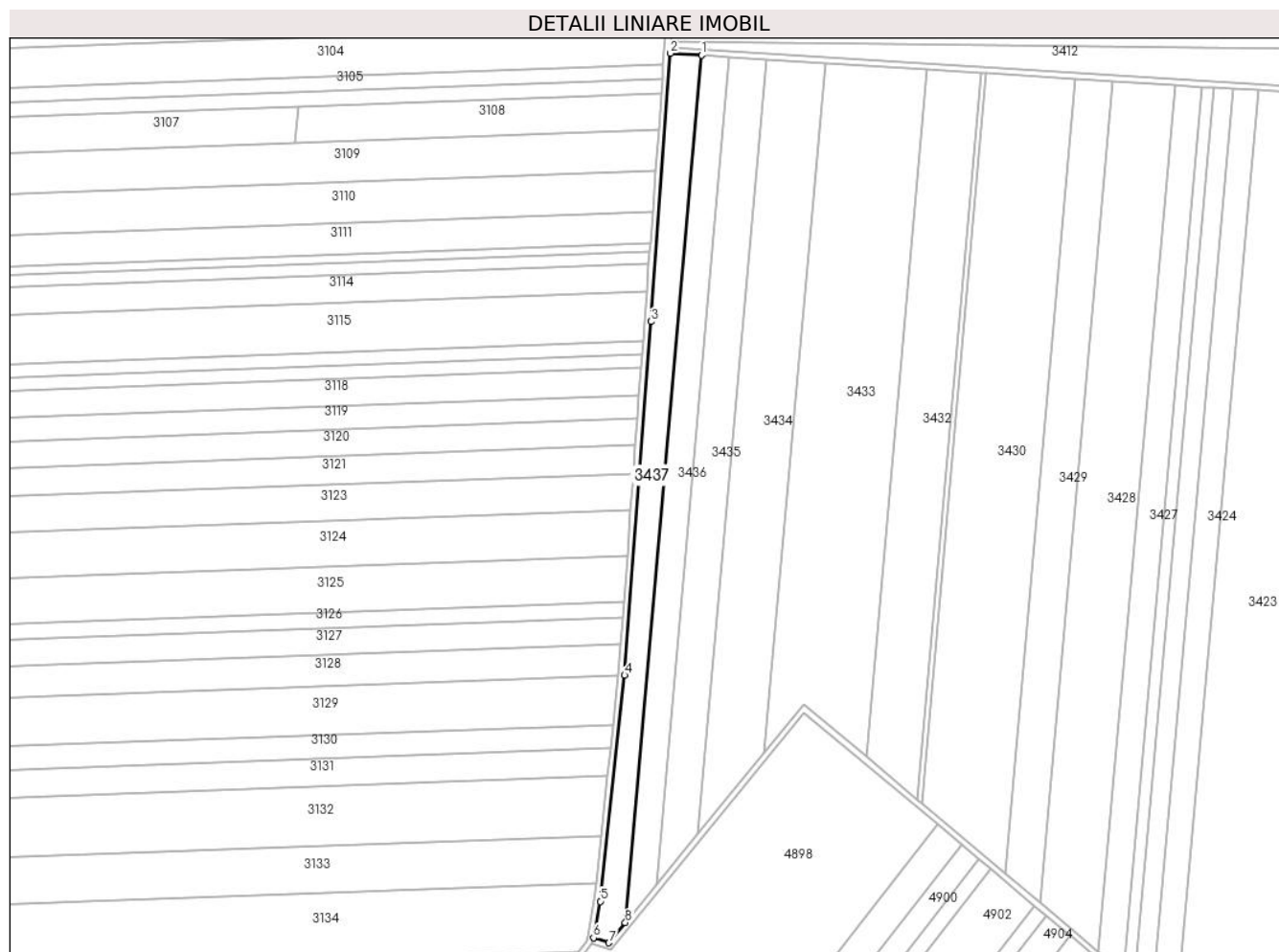
Inscrieri privind dezmembramintele dreptului de proprietate, drepturi reale de garanție și sarcini	Referințe
NU SUNT	

Anexa Nr. 1 La Partea I

Teren

Nr cadastral	Suprafața (mp)*	Observații / Referințe
36029	10.000	

* Suprafața este determinată în planul de proiecție Stereo 70.



Date referitoare la teren

Crt	Categorie folosință	Intravilan	Suprafața (mp)	Tarla	Parcelă	Nr. topo	Observații / Referințe
1	arabil	NU	10.000	-	-	-	TEREN NEIMPREJMUIT LIMITA CONVENTIONALA.

Lungime Segmente

1) Valorile lungimilor segmentelor sunt obținute din proiecție în plan.

Punct început	X / Y	Punct sfârșit	X / Y	Lungime segment (** (m)
1	341.607,429 294.302,025	2	341.586,81 294.303,33	20.66
2	341.586,81 294.303,33	3	341.574,073 294.127,851	175.941
3	341.574,073 294.127,851	4	341.556,897 293.896,617	231.871
4	341.556,897 293.896,617	5	341.541,097 293.748,711	148.748
5	341.541,097 293.748,711	6	341.536,639 293.724,897	24.228

Punct început	X / Y	Punct sfârșit	X / Y	Lungime segment (** (m)
6	341.536,639 293.724,897	7	341.546,668 293.721,639	10.545
7	341.546,668 293.721,639	8	341.557,425 293.734,792	16.992
8	341.557,425 293.734,792	1	341.607,429 294.302,025	569.433

** Lungimile segmentelor sunt determinate în planul de proiecție Stereo 70 și sunt rotunjite la 1 milimetru.

*** Distanța dintre puncte este formată din segmente cumulate ce sunt mai mici decât valoarea 1 milimetru.

**DATE DESPRE IMOBILUL NR. 3438**

Oficiul de Cadastru și Publicitate Imobiliară DOLJ
Biroul de Cadastru și Publicitate Imobiliară Craiova

A. Partea I. Descrierea imobilului

TEREN Extravilan

Nr. CF vechi:241
Nr. cadastral vechi:290

Adresa: Jud. Dolj, T19,P35

Nr. Crt	Nr cadastral Nr. topografic	Suprafața* (mp)	Observații / Referințe
A1	36196	17	Sector cadastral:2 Teren neimprejmuit;

Construcții

Crt	Nr cadastral Nr. topografic	Adresa	Observații / Referințe
A1.1	36196-C1	Jud. Dolj, T 19, P 35	Nr. niveluri:1; S. construita la sol:17 mp; S. construita desfasurata:17 mp; C1 - Stap cu nr. 285 SN cu Sc = 16,99 mp

B. Partea II. Proprietari și acte

Inscrieri privitoare la dreptul de proprietate și alte drepturi reale		Referințe
44728 / 18/10/2006		
Act Normativ nr. HG 2060, din 01/01/2004 emis de Guvernul Romaniei;		
B1	Intabulare, drept de PROPRIETATE, dobandit prin Lege, cota actuala 1/1, cota initiala 1/1 1) STATUL ROMAN, CIF:999999999999	A1, A1.1
Act Normativ nr. Contract de concesiune 1, din 01/01/2004 emis de Ministerul Economiei si Comertului;		
B2	Intabulare, drept de CONCESIUNE pe o perioada de 49 ani incepand cu data de 29.06.2004 1) CNTEE - TRANSELECTRICA SA SUC TRANSPORT CRAIOVA, CIF:999999999999	A1, A1.1

C. Partea III. SARCINI .

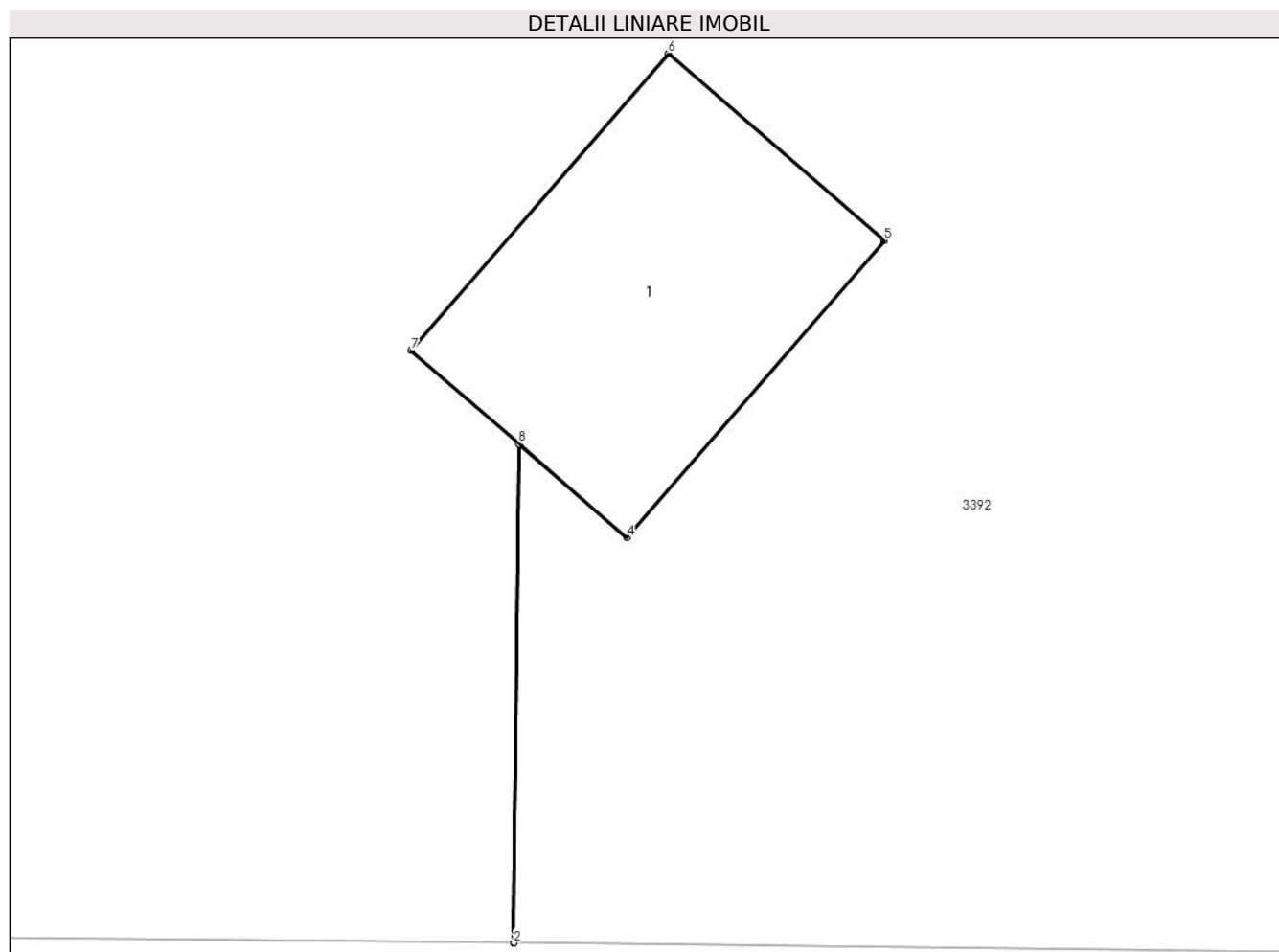
Inscrieri privind dezmembramintele dreptului de proprietate, drepturi reale de garanție și sarcini	Referințe
NU SUNT	

Anexa Nr. 1 La Partea I

Teren

Nr cadastral	Suprafața (mp)*	Observații / Referințe
36196	17	

* Suprafața este determinată în planul de proiecție Stereo 70.



Date referitoare la teren

Crt	Categorie folosință	Intra vilan	Suprafața (mp)	Tarla	Parcelă	Nr. topo	Observații / Referințe
1	arabil	NU	17	19	35	-	

Date referitoare la construcții

Crt	Număr	Destinație construcție	Supraf. (mp)	Situație juridică	Observații / Referințe
A1.1	36196-C1	construcții industriale și edilitare	17	Cu acte	Nr. niveluri:1; S. construita la sol:17 mp; S. construita desfasurata:17 mp; C1 - Stap cu nr. 285 SN cu Sc = 16,99 mp

Lungime Segmente

1) Valorile lungimilor segmentelor sunt obținute din proiecție în plan.

Punct început	X / Y	Punct sfârșit	X / Y	Lungime segment (** (m)
1	341.866,779 294.602,772	2	341.866,784 294.602,772	0.005
2	341.866,784 294.602,772	3	341.866,85 294.608,882	6.11
3	341.866,85 294.608,882	4	341.868,169 294.607,74	1.745

Punct început	X / Y	Punct sfârșit	X / Y	Lungime segment (** (m)
4	341.868,169 294.607,74	5	341.871,325 294.611,383	4.82
5	341.871,325 294.611,383	6	341.868,679 294.613,675	3.501
6	341.868,679 294.613,675	7	341.865,524 294.610,031	4.82
7	341.865,524 294.610,031	8	341.866,846 294.608,885	1.75
8	341.866,846 294.608,885	1	341.866,779 294.602,772	6.113

** Lungimile segmentelor sunt determinate în planul de proiecție Stereo 70 și sunt rotunjite la 1 milimetru.

*** Distanța dintre puncte este formată din segmente cumulate ce sunt mai mici decât valoarea 1 milimetru.

**DATE DESPRE IMOBILUL NR. 4934**

Oficiul de Cadastru și Publicitate Imobiliară DOLJ
Biroul de Cadastru și Publicitate Imobiliară Craiova

A. Partea I. Descrierea imobilului

TEREN Extravilan

Nr. CF vechi:222
Nr. cadastral vechi:289

Adresa: Jud. Dolj, T19,P45, 46

Nr. Crt	Nr cadastral Nr. topografic	Suprafața* (mp)	Observații / Referințe
A1	36204	18	Sector cadastral:2 Teren neimprejmuit;

Construcții

Crt	Nr cadastral Nr. topografic	Adresa	Observații / Referințe
A1.1	36204-C1	Jud. Dolj, T 19, P 45, 46	Nr. niveluri:1; S. construita la sol:18 mp; S. construita desfasurata:18 mp; C1 - stalp cu nr. 286 SN cu Sc = 17,69 mp

B. Partea II. Proprietari și acte

Inscrieri privitoare la dreptul de proprietate și alte drepturi reale		Referințe
44439 / 17/10/2006		
Act Normativ nr. HG 2060, din 01/01/2004 emis de Guvernul Romaniei;		
B1	Intabulare, drept de PROPRIETATE, dobandit prin Lege, cota actuala 1/1, cota initiala 1/1 1) STATUL ROMAN, CIF:999999999999	A1, A1.1
Act Normativ nr. Contract de concesiune 1, din 01/01/2004 emis de Ministerul Economiei si Comertului;		
B2	Intabulare, drept de CONCESIUNE pe o perioada de 49 de ani incepand cu data de 29.06.2004 1) CNTEE - TRANSELECTRICA SA SUC TRANSPORT CRAIOVA, CIF:999999999999	A1, A1.1

C. Partea III. SARCINI .

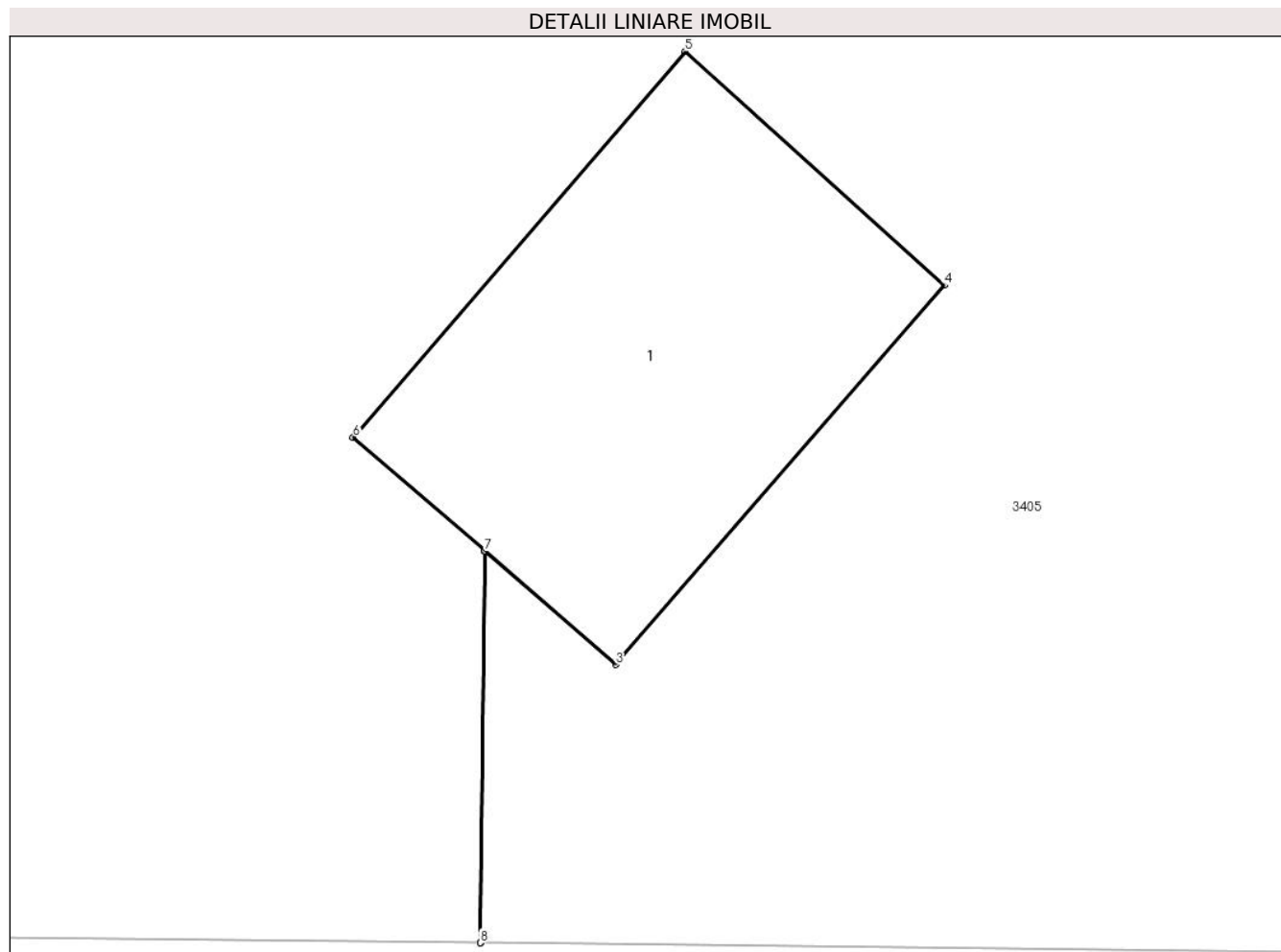
Inscrieri privind dezmembramintele dreptului de proprietate, drepturi reale de garanție și sarcini	Referințe
NU SUNT	

Anexa Nr. 1 La Partea I

Teren

Nr cadastral	Suprafața (mp)*	Observații / Referințe
36204	18	

* Suprafața este determinată în planul de proiecție Stereo 70.



Date referitoare la teren

Crt	Categorie folosință	Intra vilan	Suprafața (mp)	Tarla	Parcelă	Nr. topo	Observații / Referințe
1	arabil	NU	18	19	45, 46	-	

Date referitoare la construcții

Crt	Număr	Destinație construcție	Supraf. (mp)	Situație juridică	Observații / Referințe
A1.1	36204-C1	construcții industriale și edilitare	18	Cu acte	Nr. niveluri:1; S. construită la sol:18 mp; S. construită desfășurată:18 mp; C1 - stalp cu nr. 286 SN cu Sc = 17,69 mp

Lungime Segmente

1) Valorile lungimilor segmentelor sunt obținute din proiecție în plan.

Punct început	X / Y	Punct sfârșit	X / Y	Lungime segment (** (m)
1	342.112,804 294.391,932	2	342.112,846 294.395,878	3.946
2	342.112,846 294.395,878	3	342.114,165 294.394,735	1.745
3	342.114,165 294.394,735	4	342.117,479 294.398,558	5.059

Punct început	X / Y	Punct sfârșit	X / Y	Lungime segment (** (m)
4	342.117,479 294.398,558	5	342.114,866 294.400,914	3.518
5	342.114,866 294.400,914	6	342.111,519 294.397,026	5.13
6	342.111,519 294.397,026	7	342.112,842 294.395,881	1.75
7	342.112,842 294.395,881	8	342.112,799 294.391,932	3.949
8	342.112,799 294.391,932	1	342.112,804 294.391,932	0.005

** Lungimile segmentelor sunt determinate în planul de proiecție Stereo 70 și sunt rotunjite la 1 milimetru.

*** Distanța dintre puncte este formată din segmente cumulate ce sunt mai mici decât valoarea 1 milimetru.

**DATE DESPRE IMOBILUL NR. 5199**

Oficiul de Cadastru și Publicitate Imobiliară DOLJ
Biroul de Cadastru și Publicitate Imobiliară Craiova

A. Partea I. Descrierea imobilului

TEREN Extravilan

Adresa: Jud. Dolj, De 42/1 partial

Nr. Crt	Nr cadastral Nr. topografic	Suprafața* (mp)	Observații / Referințe
A1		5.474	Sector cadastral:2 Teren neimprejmuit;

B. Partea II. Proprietari și acte

Inscrieri privitoare la dreptul de proprietate și alte drepturi reale		Referințe
/		
Act Normativ nr. 7, din 13/03/1996 emis de PARLAMENTUL ROMÂNIEI;		
B1	Inscrierea provizorie, drept de PROPRIETATE, dobandit prin Lege, cota actuala 1/1, cota initiala 1/1	A1
1) NEIDENTIFICAT NEIDENTIFICAT, CIF:0000000000000		

C. Partea III. SARCINI .


Inscrieri privind dezmembramintele dreptului de proprietate, drepturi reale de garanție și sarcini	Referințe
NU SUNT	

Anexa Nr. 1 La Partea I

Teren

Nr cadastral	Suprafața (mp)*	Observații / Referințe
	5.474	

* Suprafața este determinată în planul de proiecție Stereo 70.



Date referitoare la teren

Crt	Categorie folosință	Intravilan	Suprafața (mp)	Tarla	Parcelă	Nr. topo	Observații / Referințe
1	drum	NU	5.474	De 42/1 partial	-	-	

Lungime Segmente

1) Valorile lungimilor segmentelor sunt obținute din proiecție în plan.

Punct început	X / Y	Punct sfârșit	X / Y	Lungime segment	Punct început	X / Y	Punct sfârșit	X / Y	Lungime segment	Punct început	X / Y	Punct sfârșit	X / Y	Lungime segment
1	342.062,289 295.420,877	2	342.018,601 295.421,836	43.699	2	342.018,601 295.421,836	3	341.981,173 295.421,417	37.43	3	341.981,173 295.421,417	4	341.979,212 295.421,395	1.961
4	341.979,212 295.421,395	5	341.903,72 295.420,55	75.497	5	341.903,72 295.420,55	6	341.788,9 295.419,003	114.83	6	341.788,9 295.419,003	7	341.786,326 295.418,969	2.574
7	341.786,326 295.418,969	8	341.760,585 295.418,622	25.743	8	341.760,585 295.418,622	9	341.663,805 295.416,819	96.797	9	341.663,805 295.416,819	10	341.663,604 295.412,814	4.01
10	341.663,604 295.412,814	11	341.760,649 295.414,622	97.062	11	341.760,649 295.414,622	12	341.793,557 295.415,066	32.911	12	341.793,557 295.415,066	13	341.793,984 295.414,55	0.67
13	341.793,984 295.414,55	14	341.798,511 295.412,072	5.161	14	341.798,511 295.412,072	15	341.808,272 295.410,081	9.962	15	341.808,272 295.410,081	16	341.821,853 295.409,727	13.586

Punct început	X / Y	Punct sfârșit	X / Y	Lungime segment	Punct început	X / Y	Punct sfârșit	X / Y	Lungime segment	Punct început	X / Y	Punct sfârșit	X / Y	Lungime segment
16	341.821,853 295.409,727	17	341.827,088 295.410,278	5.264	17	341.827,088 295.410,278	18	341.830,271 295.411,441	3.389	18	341.830,271 295.411,441	19	341.838,868 295.415,676	9.584
19	341.838,868 295.415,676	20	341.903,77 295.416,551	64.908	20	341.903,77 295.416,551	21	342.018,579 295.417,836	114.816	21	342.018,579 295.417,836	22	342.160,07 295.414,73	141.525
22	342.160,07 295.414,73	23	342.206,406 295.413,837	46.345	23	342.206,406 295.413,837	24	342.209,747 295.411,018	4.371	24	342.209,747 295.411,018	25	342.213,542 295.409,382	4.133
25	342.213,542 295.409,382	26	342.220,163 295.408,377	6.697	26	342.220,163 295.408,377	27	342.233,744 295.408,023	13.586	27	342.233,744 295.408,023	28	342.238,303 295.408,396	4.574
28	342.238,303 295.408,396	29	342.241,683 295.409,971	3.729	29	342.241,683 295.409,971	30	342.244,184 295.413,109	4.013	30	342.244,184 295.413,109	31	342.276,81 295.412,481	32.632
31	342.276,81 295.412,481	32	342.294,203 295.411,53	17.419	32	342.294,203 295.411,53	33	342.298,199 295.411,311	4.002	33	342.298,199 295.411,311	34	342.429,654 295.404,126	131.651
34	342.429,654 295.404,126	35	342.602,253 295.395,105	172.835	35	342.602,253 295.395,105	36	342.603,117 295.394,423	1.101	36	342.603,117 295.394,423	37	342.607,355 295.391,501	5.148
37	342.607,355 295.391,501	38	342.617,116 295.389,509	9.962	38	342.617,116 295.389,509	39	342.630,697 295.389,155	13.586	39	342.630,697 295.389,155	40	342.637,795 295.388,897	7.103
40	342.637,795 295.388,897	41	342.642,638 295.389,483	4.878	41	342.642,638 295.389,483	42	342.649,719 295.392,624	7.746	42	342.649,719 295.392,624	43	342.743,45 295.387,725	93.859
43	342.743,45 295.387,725	44	342.809,336 295.385,321	65.93	44	342.809,336 295.385,321	45	342.860,948 295.381,83	51.73	45	342.860,948 295.381,83	46	342.865,063 295.381,627	4.12
46	342.865,063 295.381,627	47	342.867,696 295.381,496	2.636	47	342.867,696 295.381,496	48	342.901,259 295.379,418	33.627	48	342.901,259 295.379,418	49	342.901,506 295.383,41	4.0
49	342.901,506 295.383,41	50	342.869,156 295.385,414	32.412	50	342.869,156 295.385,414	51	342.867,893 295.385,491	1.265	51	342.867,893 295.385,491	52	342.865,16 295.385,627	2.736
52	342.865,16 295.385,627	53	342.861,182 295.385,823	3.983	53	342.861,182 295.385,823	54	342.809,543 295.389,317	51.757	54	342.809,543 295.389,317	55	342.743,628 295.391,721	65.959
55	342.743,628 295.391,721	56	342.429,868 295.408,12	314.188	56	342.429,868 295.408,12	57	342.276,958 295.416,478	153.138	57	342.276,958 295.416,478	58	342.160,152 295.418,729	116.828
58	342.160,152 295.418,729	59	342.066,292 295.420,789	93.883	59	342.066,292 295.420,789	1	342.062,289 295.420,877	4.004					

** Lungimile segmentelor sunt determinate în planul de proiecție Stereo 70 și sunt rotunjite la 1 milimetru.

*** Distanța dintre puncte este formată din segmente cumulate ce sunt mai mici decât valoarea 1 milimetru.

**DATE DESPRE IMOBILUL NR. 5200**

Oficiul de Cadastru și Publicitate Imobiliară DOLJ
Biroul de Cadastru și Publicitate Imobiliară Craiova

A. Partea I. Descrierea imobilului

TEREN Extravilan

Adresa: Jud. Dolj, De 97 partial

Nr. Crt	Nr cadastral Nr. topografic	Suprafața* (mp)	Observații / Referințe
A1		2.456	Sector cadastral:2 Teren neimprejmuit;

B. Partea II. Proprietari și acte

Inscrieri privitoare la dreptul de proprietate și alte drepturi reale		Referințe
/		
Act Normativ nr. 7, din 13/03/1996 emis de PARLAMENTUL ROMÂNIEI;		
B1	Inscrierea provizorie, drept de PROPRIETATE, dobandit prin Lege, cota actuala 1/1, cota initiala 1/1 1) NEIDENTIFICAT NEIDENTIFICAT, CIF:0000000000000	A1

C. Partea III. SARCINI .


Inscrieri privind dezmembramintele dreptului de proprietate, drepturi reale de garanție și sarcini	Referințe
NU SUNT	

Anexa Nr. 1 La Partea I

Teren

Nr cadastral	Suprafața (mp)*	Observații / Referințe
	2.456	

* Suprafața este determinată în planul de proiecție Stereo 70.



Date referitoare la teren

Crt	Categorie folosință	Intra vilan	Suprafața (mp)	Tarla	Parcelă	Nr. topo	Observații / Referințe
1	drum	NU	2.456	De 97 partial	-	-	

Lungime Segmente

1) Valorile lungimilor segmentelor sunt obținute din proiecție în plan.

Punct început	X / Y	Punct sfârșit	X / Y	Lungime segment (** (m)
1	342.195,7 294.264,79	2	342.199,68 294.264,511	3.99
3	342.199,691 294.264,51	4	342.199,966 294.268,5	3.999
5	342.195,975 294.268,781	6	341.587,076 294.307,321	610.117
7	341.586,81 294.303,33	8	341.607,429 294.302,025	20.66
9	341.625,369 294.300,889	10	341.649,624 294.299,354	24.304

Punct început	X / Y	Punct sfârșit	X / Y	Lungime segment (** (m)
2	342.199,68 294.264,511	3	342.199,691 294.264,51	0.011
4	342.199,966 294.268,5	5	342.195,975 294.268,781	4.001
6	341.587,076 294.307,321	7	341.586,81 294.303,33	4.0
8	341.607,429 294.302,025	9	341.625,369 294.300,889	17.976
10	341.649,624 294.299,354	11	341.688,292 294.296,907	38.745

Punct început	X / Y	Punct sfârșit	X / Y	Lungime segment (** (m)
11	341.688,292 294.296,907	12	341.754,539 294.292,714	66.38
13	341.790,292 294.290,45	14	341.793,543 294.290,245	3.257
15	341.851,741 294.286,561	16	341.876,491 294.284,995	24.799
17	341.917,013 294.282,43	18	341.934,363 294.281,331	17.385
19	341.942,246 294.280,833	20	341.954,887 294.280,032	12.666
21	341.971,44 294.278,985	22	342.039,739 294.274,662	68.436
23	342.080,893 294.272,057	24	342.084,358 294.271,837	3.472
25	342.094,872 294.271,172	26	342.101,729 294.270,738	6.871
27	342.122,723 294.269,409	28	342.127,041 294.269,136	4.327
29	342.147,365 294.267,849	30	342.153,738 294.267,446	6.386
31	342.165,138 294.266,724	1	342.195,7 294.264,79	30.623

Punct început	X / Y	Punct sfârșit	X / Y	Lungime segment (** (m)
12	341.754,539 294.292,714	13	341.790,292 294.290,45	35.825
14	341.793,543 294.290,245	15	341.851,741 294.286,561	58.314
16	341.876,491 294.284,995	17	341.917,013 294.282,43	40.603
18	341.934,363 294.281,331	19	341.942,246 294.280,833	7.899
20	341.954,887 294.280,032	21	341.971,44 294.278,985	16.586
22	342.039,739 294.274,662	23	342.080,893 294.272,057	41.236
24	342.084,358 294.271,837	25	342.094,872 294.271,172	10.535
26	342.101,729 294.270,738	27	342.122,723 294.269,409	21.036
28	342.127,041 294.269,136	29	342.147,365 294.267,849	20.365
30	342.153,738 294.267,446	31	342.165,138 294.266,724	11.423

** Lungimile segmentelor sunt determinate în planul de proiecție Stereo 70 și sunt rotunjite la 1 milimetru.

*** Distanța dintre puncte este formată din segmente cumulate ce sunt mai mici decât valoarea 1 milimetru.

**DATE DESPRE IMOBILUL NR. 5201**

Oficiul de Cadastru și Publicitate Imobiliară DOLJ
Biroul de Cadastru și Publicitate Imobiliară Craiova

A. Partea I. Descrierea imobilului

TEREN Extravilan

Adresa: Jud. Dolj, De 175 partial

Nr. Crt	Nr cadastral Nr. topografic	Suprafața* (mp)	Observații / Referințe
A1		3.240	Sector cadastral:2 Teren neimprejmuit;

B. Partea II. Proprietari și acte

Inscrieri privitoare la dreptul de proprietate și alte drepturi reale		Referințe
/		
Act Normativ nr. 7, din 13/03/1996 emis de PARLAMENTUL ROMÂNIEI;		
B1	Inscrierea provizorie, drept de PROPRIETATE, dobandit prin Lege, cota actuala 1/1, cota initiala 1/1	A1
1) NEIDENTIFICAT NEIDENTIFICAT, CIF:0000000000000		

C. Partea III. SARCINI .

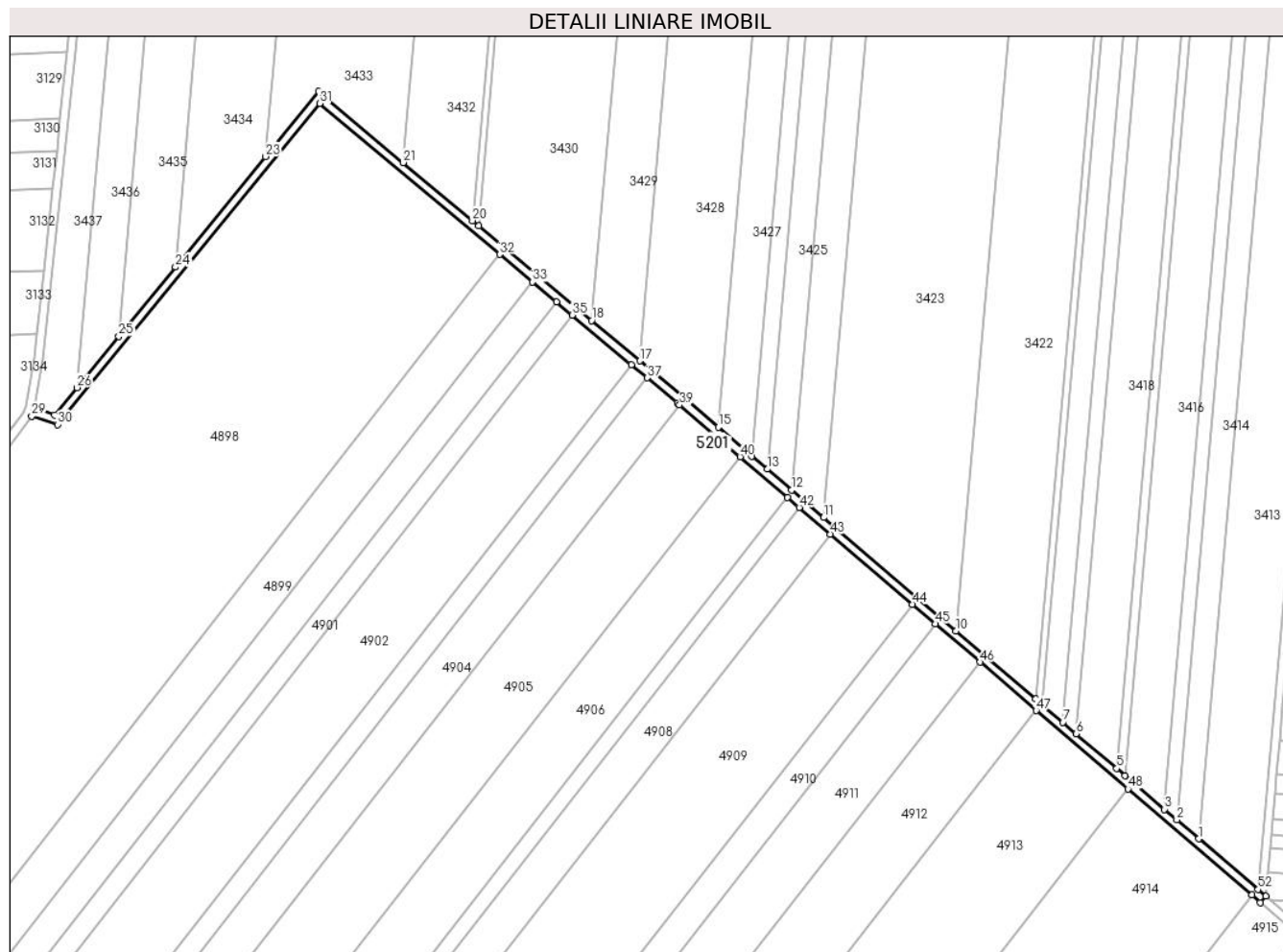
Inscrieri privind dezmembramintele dreptului de proprietate, drepturi reale de garanție și sarcini	Referințe
NU SUNT	

Anexa Nr. 1 La Partea I

Teren

Nr cadastral	Suprafața (mp)*	Observații / Referințe
	3.240	

* Suprafața este determinată în planul de proiecție Stereo 70.



Date referitoare la teren

Crt	Categorie folosință	Intravilan	Suprafața (mp)	Tarla	Parcelă	Nr. topo	Observații / Referințe
1	drum	NU	3.240	De 175 partial	-	-	

Lungime Segmente

1) Valorile lungimilor segmentelor sunt obținute din proiecție în plan.

Punct început	X / Y	Punct sfârșit	X / Y	Lungime segment
1	342.099,065 293.517,205	2	342.088,405 293.526,323	14.028
4	342.063,442 293.547,675	5	342.059,404 293.551,128	5.313
7	342.033,361 293.573,403	8	342.023,53 293.581,812	12.937
10	341.981,808 293.617,498	11	341.917,943 293.672,123	84.039
13	341.890,644 293.695,472	14	341.883,273 293.701,776	9.699
16	341.849,85 293.730,364	17	341.829,127 293.747,708	27.023
2	342.088,405 293.526,323	3	342.082,447 293.531,42	7.841
5	342.059,404 293.551,128	6	342.039,773 293.567,919	25.832
8	342.023,53 293.581,812	9	342.020,29 293.584,583	4.263
11	341.917,943 293.672,123	12	341.902,464 293.685,362	20.368
14	341.883,273 293.701,776	15	341.867,049 293.715,653	21.349
17	341.829,127 293.747,708	18	341.805,949 293.767,107	30.225
3	342.082,447 293.531,42	4	342.063,442 293.547,675	25.008
6	342.039,773 293.567,919	7	342.033,361 293.573,403	8.437
9	342.020,29 293.584,583	10	341.981,808 293.617,498	50.639
12	341.902,464 293.685,362	13	341.890,644 293.695,472	15.554
15	341.867,049 293.715,653	16	341.849,85 293.730,364	22.632
18	341.805,949 293.767,107	19	341.751,448 293.812,723	71.072

Punct început	X / Y	Punct sfârșit	X / Y	Lungime segment	Punct început	X / Y	Punct sfârșit	X / Y	Lungime segment	Punct început	X / Y	Punct sfârșit	X / Y	Lungime segment
19	341.751,448 293.812,723	20	341.748,404 293.815,271	3.97	20	341.748,404 293.815,271	21	341.714,921 293.843,294	43.66 2	21	341.714,921 293.843,294	22	341.674,107 293.877,454	53.22 3
22	341.674,107 293.877,454	23	341.648,563 293.846,222	40.34 8	23	341.648,563 293.846,222	24	341.604,982 293.792,937	68.83 7	24	341.604,982 293.792,937	25	341.577,645 293.759,514	43.17 9
25	341.577,645 293.759,514	26	341.557,425 293.734,792	31.93 8	26	341.557,425 293.734,792	27	341.546,668 293.721,639	16.99 2	27	341.546,668 293.721,639	28	341.536,639 293.724,897	10.54 5
28	341.536,639 293.724,897	29	341.535,598 293.721,03	4.005	29	341.535,598 293.721,03	30	341.548,032 293.716,99	13.07 4	30	341.548,032 293.716,99	31	341.674,642 293.871,79	199.9 83
31	341.674,642 293.871,79	32	341.761,559 293.799,044	113.3 43	32	341.761,559 293.799,044	33	341.777,414 293.785,774	20.67 5	33	341.777,414 293.785,774	34	341.788,888 293.776,171	14.96 2
34	341.788,888 293.776,171	35	341.796,505 293.769,795	9.933	35	341.796,505 293.769,795	36	341.825,121 293.745,845	37.31 6	36	341.825,121 293.745,845	37	341.832,719 293.739,486	9.908
37	341.832,719 293.739,486	38	341.847,266 293.727,31	18.97	38	341.847,266 293.727,31	39	341.848,352 293.726,382	1.428	39	341.848,352 293.726,382	40	341.877,536 293.701,42	38.40 3
40	341.877,536 293.701,42	41	341.900,538 293.681,746	30.26 8	41	341.900,538 293.681,746	42	341.906,121 293.676,97	7.347	42	341.906,121 293.676,97	43	341.921,145 293.664,121	19.76 9
43	341.921,145 293.664,121	44	341.960,641 293.630,338	51.97 3	44	341.960,641 293.630,338	45	341.971,727 293.620,857	14.58 7	45	341.971,727 293.620,857	46	341.993,334 293.602,376	28.43 3
46	341.993,334 293.602,376	47	342.020,555 293.579,093	35.82	47	342.020,555 293.579,093	48	342.064,811 293.541,24	58.23 6	48	342.064,811 293.541,24	49	342.124,565 293.490,131	78.63
49	342.124,565 293.490,131	50	342.128,778 293.486,528	5.544	50	342.128,778 293.486,528	51	342.131,377 293.489,568	4.0	51	342.131,377 293.489,568	52	342.127,644 293.492,762	4.913
52	342.127,644 293.492,762	1	342.099,065 293.517,205	37.60 6										

** Lungimile segmentelor sunt determinate în planul de proiecție Stereo 70 și sunt rotunjite la 1 milimetru.

*** Distanța dintre puncte este formată din segmente cumulate ce sunt mai mici decât valoarea 1 milimetru.

**DATE DESPRE IMOBILUL NR. 5216**

Oficiul de Cadastru și Publicitate Imobiliară DOLJ
Biroul de Cadastru și Publicitate Imobiliară Craiova

A. Partea I. Descrierea imobilului

TEREN Extravilan

Adresa: Jud. Dolj, De 50

Nr. Crt	Nr cadastral Nr. topografic	Suprafața* (mp)	Observații / Referințe
A1		4.588	Sector cadastral:2 Teren neimprejmuit;

B. Partea II. Proprietari și acte

Inscrieri privitoare la dreptul de proprietate și alte drepturi reale	Referințe
/	
Act Normativ nr. 7, din 13/03/1996 emis de PARLAMENTUL ROMÂNIEI;	
B1	Inscrierea provizorie, drept de PROPRIETATE, dobandit prin Lege, cota actuala 1/1, cota initiala 1/1
	1) NEIDENTIFICAT NEIDENTIFICAT, CIF:00000000000000

C. Partea III. SARCINI .


Inscrieri privind dezmembramintele dreptului de proprietate, drepturi reale de garanție și sarcini	Referințe
NU SUNT	

Anexa Nr. 1 La Partea I

Teren

Nr cadastral	Suprafața (mp)*	Observații / Referințe
	4.588	

* Suprafața este determinată în planul de proiecție Stereo 70.



Date referitoare la teren

Crt	Categorie folosință	Intravilan	Suprafața (mp)	Tarla	Parcelă	Nr. topo	Observații / Referințe
1	drum	NU	4.588	De 50	-	-	

Lungime Segmente

1) Valorile lungimilor segmentelor sunt obținute din proiecție în plan.

Punct început	X / Y	Punct sfârșit	X / Y	Lungime segment	Punct început	X / Y	Punct sfârșit	X / Y	Lungime segment	Punct început	X / Y	Punct sfârșit	X / Y	Lungime segment
1	342.298,199 295.411,311	2	342.294,203 295.411,53	4.002	2	342.294,203 295.411,53	3	342.292,184 295.387,456	24.159	3	342.292,184 295.387,456	4	342.290,674 295.369,453	18.066
4	342.290,674 295.369,453	5	342.289,604 295.356,687	12.811	5	342.289,604 295.356,687	6	342.286,947 295.325,007	31.791	6	342.286,947 295.325,007	7	342.285,022 295.302,058	23.03
7	342.285,022 295.302,058	8	342.284,929 295.300,945	1.117	8	342.284,929 295.300,945	9	342.283,779 295.286,239	14.751	9	342.283,779 295.286,239	10	342.282,69 295.272,305	13.976
10	342.282,69 295.272,305	11	342.282,628 295.271,515	0.792	11	342.282,628 295.271,515	12	342.280,747 295.247,463	24.125	12	342.280,747 295.247,463	13	342.278,279 295.215,896	31.663
13	342.278,279 295.215,896	14	342.277,292 295.203,275	12.66	14	342.277,292 295.203,275	15	342.276,069 295.187,635	15.688	15	342.276,069 295.187,635	16	342.275,345 295.177,759	9.903
16	342.275,345 295.177,759	17	342.274,731 295.169,395	8.387	17	342.274,731 295.169,395	18	342.274,152 295.161,505	7.911	18	342.274,152 295.161,505	19	342.272,878 295.144,145	17.407

Punct început	X / Y	Punct sfârșit	X / Y	Lungime segment	Punct început	X / Y	Punct sfârșit	X / Y	Lungime segment	Punct început	X / Y	Punct sfârșit	X / Y	Lungime segment
19	342.272,878 295.144,145	20	342.271,72 295.128,363	15.82 4	20	342.271,72 295.128,363	21	342.270,25 295.108,32	20.09 7	21	342.270,25 295.108,32	22	342.269,092 295.092,537	15.82 5
22	342.269,092 295.092,537	23	342.267,123 295.065,704	26.90 5	23	342.267,123 295.065,704	24	342.266,486 295.057,023	8.704	24	342.266,486 295.057,023	25	342.265,758 295.047,101	9.949
25	342.265,758 295.047,101	26	342.265,029 295.036,976	10.15 1	26	342.265,029 295.036,976	27	342.261,51 294.988,045	49.05 7	27	342.261,51 294.988,045	28	342.260,375 294.972,262	15.82 4
28	342.260,375 294.972,262	29	342.258,105 294.940,698	31.64 6	29	342.258,105 294.940,698	30	342.257,571 294.933,27	7.447	30	342.257,571 294.933,27	31	342.254,122 294.893,055	40.36 3
31	342.254,122 294.893,055	32	342.252,984 294.879,784	13.32	32	342.252,984 294.879,784	33	342.251,802 294.866,011	13.82 4	33	342.251,802 294.866,011	34	342.251,179 294.858,739	7.299
34	342.251,179 294.858,739	35	342.250,148 294.846,721	12.06 2	35	342.250,148 294.846,721	36	342.248,398 294.826,314	20.48 2	36	342.248,398 294.826,314	37	342.245,709 294.794,966	31.46 3
37	342.245,709 294.794,966	38	342.244,35 294.779,117	15.90 7	38	342.244,35 294.779,117	39	342.243,329 294.767,222	11.93 9	39	342.243,329 294.767,222	40	342.241,519 294.746,113	21.18 6
40	342.241,519 294.746,113	41	342.238,088 294.706,111	40.14 9	41	342.238,088 294.706,111	42	342.234,948 294.669,498	36.74 7	42	342.234,948 294.669,498	43	342.234,066 294.659,219	10.31 7
43	342.234,066 294.659,219	44	342.233,819 294.656,677	2.554	44	342.233,819 294.656,677	45	342.231,135 294.629,107	27.7	45	342.231,135 294.629,107	46	342.228,181 294.598,766	30.48 4
46	342.228,181 294.598,766	47	342.226,191 294.578,323	20.54	47	342.226,191 294.578,323	48	342.224,635 294.562,341	16.05 8	48	342.224,635 294.562,341	49	342.223,654 294.552,267	10.12 2
49	342.223,654 294.552,267	50	342.223,076 294.546,328	5.967	50	342.223,076 294.546,328	51	342.222,781 294.543,304	3.038	51	342.222,781 294.543,304	52	342.220,668 294.521,665	21.74 2
52	342.220,668 294.521,665	53	342.219,34 294.508,071	13.65 9	53	342.219,34 294.508,071	54	342.217,723 294.491,508	16.64 2	54	342.217,723 294.491,508	55	342.214,984 294.463,455	28.18 6
55	342.214,984 294.463,455	56	342.213,044 294.443,585	19.96 4	56	342.213,044 294.443,585	57	342.212,254 294.435,497	8.126	57	342.212,254 294.435,497	58	342.210,673 294.419,301	16.27 3
58	342.210,673 294.419,301	59	342.209,485 294.407,138	12.22 1	59	342.209,485 294.407,138	60	342.207,897 294.390,878	16.33 7	60	342.207,897 294.390,878	61	342.205,93 294.370,731	20.24 3
61	342.205,93 294.370,731	62	342.205,549 294.366,829	3.921	62	342.205,549 294.366,829	63	342.204,882 294.359,999	6.862	63	342.204,882 294.359,999	64	342.201,704 294.327,453	32.70 1
64	342.201,704 294.327,453	65	342.199,458 294.304,448	23.11 4	65	342.199,458 294.304,448	66	342.195,975 294.268,781	35.83 7	66	342.195,975 294.268,781	67	342.199,966 294.268,5	4.001
67	342.199,966 294.268,5	68	342.202,992 294.299,499	31.14 6	68	342.202,992 294.299,499	69	342.204,671 294.316,687	17.27	69	342.204,671 294.316,687	70	342.206,73 294.337,775	21.18 8
70	342.206,73 294.337,775	71	342.207,061 294.341,164	3.405	71	342.207,061 294.341,164	72	342.208,18 294.352,628	11.51 8	72	342.208,18 294.352,628	73	342.210,165 294.372,947	20.41 6
73	342.210,165 294.372,947	74	342.213,133 294.403,351	30.54 9	74	342.213,133 294.403,351	75	342.214,926 294.421,713	18.44 9	75	342.214,926 294.421,713	76	342.216,386 294.436,659	15.01 7
76	342.216,386 294.436,659	77	342.216,809 294.440,994	4.356	77	342.216,809 294.440,994	78	342.217,809 294.451,235	10.29	78	342.217,809 294.451,235	79	342.218,432 294.457,608	6.403
79	342.218,432 294.457,608	80	342.219,668 294.470,272	12.72 4	80	342.219,668 294.470,272	81	342.221,001 294.483,917	13.71	81	342.221,001 294.483,917	82	342.222,136 294.495,544	11.68 2
82	342.222,136 294.495,544	83	342.224,29 294.517,604	22.16 5	83	342.224,29 294.517,604	84	342.227,057 294.545,94	28.47 1	84	342.227,057 294.545,94	85	342.227,555 294.551,053	5.137
85	342.227,555 294.551,053	86	342.228,343 294.559,151	8.136	86	342.228,343 294.559,151	87	342.228,8 294.563,849	4.72	87	342.228,8 294.563,849	88	342.230,378 294.580,056	16.28 4
88	342.230,378 294.580,056	89	342.231,491 294.591,489	11.48 7	89	342.231,491 294.591,489	90	342.233,57 294.612,835	21.44 7	90	342.233,57 294.612,835	91	342.235,914 294.636,919	24.19 8
91	342.235,914 294.636,919	92	342.236,31 294.640,983	4.083	92	342.236,31 294.640,983	93	342.237,782 294.656,106	15.19 4	93	342.237,782 294.656,106	94	342.238,05 294.658,855	2.762
94	342.238,05 294.658,855	95	342.241,091 294.694,308	35.58 3	95	342.241,091 294.694,308	96	342.243,914 294.727,226	33.03 9	96	342.243,914 294.727,226	97	342.246,652 294.759,15	32.04 1
97	342.246,652 294.759,15	98	342.249,951 294.797,617	38.60 8	98	342.249,951 294.797,617	99	342.252,224 294.824,114	26.59 4	99	342.252,224 294.824,114	100	342.253,006 294.833,238	9.157
100	342.253,006 294.833,238	101	342.253,4 294.837,825	4.604	101	342.253,4 294.837,825	102	342.253,819 294.842,712	4.905	102	342.253,819 294.842,712	103	342.254,937 294.855,746	13.08 2
103	342.254,937 294.855,746	104	342.255,649 294.864,054	8.338	104	342.255,649 294.864,054	105	342.256,804 294.877,516	13.51 1	105	342.256,804 294.877,516	106	342.258,201 294.893,812	16.35 6
106	342.258,201 294.893,812	107	342.259,434 294.908,18	14.42 1	107	342.259,434 294.908,18	108	342.259,867 294.913,236	5.075	108	342.259,867 294.913,236	109	342.261,267 294.929,554	16.37 8
109	342.261,267 294.929,554	110	342.261,559 294.932,955	3.414	110	342.261,559 294.932,955	111	342.262,615 294.947,642	14.72 5	111	342.262,615 294.947,642	112	342.264,253 294.970,414	22.83 1
112	342.264,253 294.970,414	113	342.265,827 294.992,299	21.94 2	113	342.265,827 294.992,299	114	342.266,415 295.000,477	8.199	114	342.266,415 295.000,477	115	342.266,862 295.006,693	6.232
115	342.266,862 295.006,693	116	342.269,077 295.037,494	30.88 1	116	342.269,077 295.037,494	117	342.269,747 295.046,812	9.342	117	342.269,747 295.046,812	118	342.271,374 295.068,988	22.23 6

Punct început	X / Y	Punct sfârșit	X / Y	Lungime segment	Punct început	X / Y	Punct sfârșit	X / Y	Lungime segment	Punct început	X / Y	Punct sfârșit	X / Y	Lungime segment
118	342.271,374 295.068,988	119	342.272,806 295.088,498	19.562	119	342.272,806 295.088,498	120	342.274,04 295.105,321	16.868	120	342.274,04 295.105,321	121	342.274,866 295.116,57	11.279
121	342.274,866 295.116,57	122	342.275,046 295.119,021	2.458	122	342.275,046 295.119,021	123	342.275,225 295.121,472	2.458	123	342.275,225 295.121,472	124	342.276,045 295.132,646	11.204
124	342.276,045 295.132,646	125	342.277,708 295.155,307	22.722	125	342.277,708 295.155,307	126	342.278,673 295.168,458	13.186	126	342.278,673 295.168,458	127	342.279,273 295.176,635	8.199
127	342.279,273 295.176,635	128	342.280,058 295.187,333	10.727	128	342.280,058 295.187,333	129	342.281,228 295.202,291	15.004	129	342.281,228 295.202,291	130	342.281,547 295.206,38	4.101
130	342.281,547 295.206,38	131	342.283,034 295.225,391	19.069	131	342.283,034 295.225,391	132	342.285,174 295.252,768	27.461	132	342.285,174 295.252,768	133	342.286,408 295.268,551	15.831
133	342.286,408 295.268,551	134	342.287,049 295.276,747	8.221	134	342.287,049 295.276,747	135	342.287,677 295.284,777	8.055	135	342.287,677 295.284,777	136	342.288,778 295.298,859	14.125
136	342.288,778 295.298,859	137	342.288,916 295.300,622	1.768	137	342.288,916 295.300,622	138	342.291,237 295.328,295	27.77	138	342.291,237 295.328,295	139	342.292,009 295.337,497	9.234
139	342.292,009 295.337,497	140	342.293,001 295.349,334	11.878	140	342.293,001 295.349,334	141	342.294,381 295.365,786	16.51	141	342.294,381 295.365,786	142	342.296,163 295.387,03	21.319
142	342.296,163 295.387,03	1	342.298,199 295.411,311	24.366										

** Lungimile segmentelor sunt determinate în planul de proiecție Stereo 70 și sunt rotunjite la 1 milimetru.

*** Distanța dintre puncte este formată din segmente cumulate ce sunt mai mici decât valoarea 1 milimetru.

**DATE DESPRE IMOBILUL NR. 5217**

Oficiul de Cadastru și Publicitate Imobiliară DOLJ
Biroul de Cadastru și Publicitate Imobiliară Craiova

A. Partea I. Descrierea imobilului

TEREN Extravilan

Adresa: Jud. Dolj, De 145

Nr. Crt	Nr cadastral Nr. topografic	Suprafața* (mp)	Observații / Referințe
A1		3.106	Sector cadastral:2 Teren neimprejmuit;

B. Partea II. Proprietari și acte

Inscrieri privitoare la dreptul de proprietate și alte drepturi reale	Referințe
/	
Act Normativ nr. 7, din 13/03/1996 emis de PARLAMENTUL ROMÂNIEI;	
B1	Inscrierea provizorie, drept de PROPRIETATE, dobandit prin Lege, cota actuala 1/1, cota initiala 1/1
	1) NEIDENTIFICAT NEIDENTIFICAT, CIF:00000000000000

C. Partea III. SARCINI .


Inscrieri privind dezmembramintele dreptului de proprietate, drepturi reale de garanție și sarcini	Referințe
NU SUNT	

Anexa Nr. 1 La Partea I

Teren

Nr cadastral	Suprafaţa (mp)*	Observații / Referințe
	3.106	

* Suprafața este determinată în planul de proiecție Stereo 70.



Date referitoare la teren

Crt	Categorie folosință	Intravilan	Suprafața (mp)	Tarla	Parcelă	Nr. topo	Observații / Referințe
1	drum	NU	3.106	De 145	-	-	

Lungime Segmente

1) Valorile lungimilor segmentelor sunt obținute din proiecție în plan.

Punct început	X / Y	Punct sfârșit	X / Y	Lungime segment	Punct început	X / Y	Punct sfârșit	X / Y	Lungime segment	Punct început	X / Y	Punct sfârșit	X / Y	Lungime segment
1	342.127,644 293.492,762	2	342.131,377 293.489,568	4.913	2	342.131,377 293.489,568	3	342.132,403 293.501,197	11.674	3	342.132,403 293.501,197	4	342.133,402 293.512,533	11.38
4	342.133,402 293.512,533	5	342.133,987 293.519,168	6.661	5	342.133,987 293.519,168	6	342.134,644 293.526,618	7.479	6	342.134,644 293.526,618	7	342.135,75 293.539,164	12.595
7	342.135,75 293.539,164	8	342.136,567 293.548,443	9.315	8	342.136,567 293.548,443	9	342.138,02 293.564,922	16.543	9	342.138,02 293.564,922	10	342.139,484 293.581,53	16.672
10	342.139,484 293.581,53	11	342.139,953 293.586,846	5.337	11	342.139,953 293.586,846	12	342.142,249 293.612,893	26.148	12	342.142,249 293.612,893	13	342.143,337 293.625,238	12.393
13	342.143,337 293.625,238	14	342.145,543 293.650,256	25.115	14	342.145,543 293.650,256	15	342.146,939 293.666,097	15.902	15	342.146,939 293.666,097	16	342.149,733 293.697,795	31.821
16	342.149,733 293.697,795	17	342.151,105 293.713,354	15.619	17	342.151,105 293.713,354	18	342.152,436 293.728,453	15.158	18	342.152,436 293.728,453	19	342.154,024 293.746,468	18.085

Punct început	X / Y	Punct sfârșit	X / Y	Lungime segment	Punct început	X / Y	Punct sfârșit	X / Y	Lungime segment	Punct început	X / Y	Punct sfârșit	X / Y	Lungime segment
19	342.154,024 293.746,468	20	342.156,13 293.770,358	23.983	20	342.156,13 293.770,358	21	342.158,019 293.791,785	21.51	21	342.158,019 293.791,785	22	342.159,978 293.814,005	22.306
22	342.159,978 293.814,005	23	342.163,518 293.854,169	40.32	23	342.163,518 293.854,169	24	342.165,9 293.881,189	27.125	24	342.165,9 293.881,189	25	342.169,129 293.917,813	36.766
25	342.169,129 293.917,813	26	342.169,745 293.924,812	7.026	26	342.169,745 293.924,812	27	342.171,15 293.940,747	15.997	27	342.171,15 293.940,747	28	342.172,366 293.954,541	13.847
28	342.172,366 293.954,541	29	342.173,523 293.967,664	13.174	29	342.173,523 293.967,664	30	342.175,952 293.995,215	27.658	30	342.175,952 293.995,215	31	342.176,648 294.003,117	7.933
31	342.176,648 294.003,117	32	342.177,352 294.011,097	8.011	32	342.177,352 294.011,097	33	342.178,055 294.019,079	8.013	33	342.178,055 294.019,079	34	342.178,759 294.027,062	8.014
34	342.178,759 294.027,062	35	342.180,167 294.043,033	16.033	35	342.180,167 294.043,033	36	342.181,097 294.053,582	10.59	36	342.181,097 294.053,582	37	342.182,511 294.069,619	16.099
37	342.182,511 294.069,619	38	342.183,695 294.083,05	13.483	38	342.183,695 294.083,05	39	342.184,879 294.096,486	13.488	39	342.184,879 294.096,486	40	342.186,324 294.112,879	16.457
40	342.186,324 294.112,879	41	342.186,898 294.119,388	6.534	41	342.186,898 294.119,388	42	342.188,195 294.134,097	14.766	42	342.188,195 294.134,097	43	342.189,614 294.150,198	16.163
43	342.189,614 294.150,198	44	342.189,695 294.151,116	0.922	44	342.189,695 294.151,116	45	342.190,347 294.158,516	7.429	45	342.190,347 294.158,516	46	342.191,7 294.173,864	15.408
46	342.191,7 294.173,864	47	342.192,998 294.188,591	14.784	47	342.192,998 294.188,591	48	342.194,849 294.209,589	21.079	48	342.194,849 294.209,589	49	342.196,652 294.230,032	20.522
49	342.196,652 294.230,032	50	342.196,966 294.233,601	3.583	50	342.196,966 294.233,601	51	342.198,154 294.247,081	13.532	51	342.198,154 294.247,081	52	342.199,691 294.264,51	17.497
52	342.199,691 294.264,51	53	342.199,68 294.264,511	0.011	53	342.199,68 294.264,511	54	342.195,7 294.264,79	3.99	54	342.195,7 294.264,79	1	342.127,644 293.492,762	775.022

** Lungimile segmentelor sunt determinate în planul de proiecție Stereo 70 și sunt rotunjite la 1 milimetru.

*** Distanța dintre puncte este formată din segmente cumulate ce sunt mai mici decât valoarea 1 milimetru.

**DATE DESPRE IMOBILUL NR. 5230**

Oficiul de Cadastru și Publicitate Imobiliară DOLJ
Biroul de Cadastru și Publicitate Imobiliară Craiova

A. Partea I. Descrierea imobilului

TEREN Extravilan

Adresa: Jud. Dolj, De 41/1 partial

Nr. Crt	Nr cadastral Nr. topografic	Suprafața* (mp)	Observații / Referințe
A1		6.369	Sector cadastral:2 Teren neimprejmuit;

B. Partea II. Proprietari și acte

Inscrieri privitoare la dreptul de proprietate și alte drepturi reale	Referințe
/	
Act Normativ nr. 7, din 13/03/1996 emis de PARLAMENTUL ROMÂNIEI;	
B1	Inscrierea provizorie, drept de PROPRIETATE, dobandit prin Lege, cota actuala 1/1, cota initiala 1/1
	1) NEIDENTIFICAT NEIDENTIFICAT, CIF:00000000000000

C. Partea III. SARCINI .

Inscrieri privind dezmembramintele dreptului de proprietate, drepturi reale de garanție și sarcini	Referințe
NU SUNT	


Anexa Nr. 1 La Partea I

Teren

Nr cadastral	Suprafaţa (mp)*	Observații / Referințe
	6.369	

* Suprafața este determinată în planul de proiecție Stereo 70.

DETALII LINIARE IMOBIL



Date referitoare la teren

Crt	Categorie folosință	Intravilan	Suprafața (mp)	Tarla	Parcelă	Nr. topo	Observații / Referințe
1	drum	NU	6.369	De 41/1 partial	-	-	

Lungime Segmente

1) Valorile lungimilor segmentelor sunt obținute din proiecție în plan.

Punct început	X / Y	Punct sfârșit	X / Y	Lungime segment (** (m)
1	341.362,526 297.294,581	2	341.741,06 297.275,611	379.009
3	341.744,85 297.275,298	4	342.150,773 297.255,622	406.4
5	342.150,801 297.255,62	6	342.154,793 297.255,353	4.001
7	342.547,959 297.238,758	8	342.550,462 297.238,652	2.505
9	342.554,907 297.238,256	10	342.557,758 297.238,113	2.855

Punct început	X / Y	Punct sfârșit	X / Y	Lungime segment (** (m)
2	341.741,06 297.275,611	3	341.744,85 297.275,298	3.803
4	342.150,773 297.255,622	5	342.150,801 297.255,62	0.028
6	342.154,793 297.255,353	7	342.547,959 297.238,758	393.516
8	342.550,462 297.238,652	9	342.554,907 297.238,256	4.463
10	342.557,758 297.238,113	11	342.920,424 297.220,396	363.098

Punct început	X / Y	Punct sfârșit	X / Y	Lungime segment (** (m)
11	342.920,424 297.220,396	12	342.931,685 297.215,347	12.341
13	342.940,719 297.215,362	14	342.942,455 297.215,216	1.742
15	342.944,747 297.215,959	16	342.944,938 297.220,579	4.624
17	342.943,374 297.219,736	18	342.941,927 297.219,363	1.494
19	342.932,538 297.219,348	20	342.921,373 297.224,354	12.236
21	342.557,956 297.242,107	22	342.555,185 297.242,247	2.775
23	342.550,724 297.242,644	24	342.154,994 297.259,347	396.082
25	342.151,003 297.259,615	26	341.745,111 297.279,29	406.369
27	341.741,324 297.279,602	28	341.362,227 297.298,601	379.573
29	341.358,393 297.297,829	30	341.356,455 297.296,31	2.462
31	341.356,142 297.290,982	32	341.356,485 297.291,251	0.436
33	341.360,113 297.294,095	1	341.362,526 297.294,581	2.461

Punct început	X / Y	Punct sfârșit	X / Y	Lungime segment (** (m)
12	342.931,685 297.215,347	13	342.940,719 297.215,362	9.034
14	342.942,455 297.215,216	15	342.944,747 297.215,959	2.409
16	342.944,938 297.220,579	17	342.943,374 297.219,736	1.777
18	342.941,927 297.219,363	19	342.932,538 297.219,348	9.389
20	342.921,373 297.224,354	21	342.557,956 297.242,107	363.85
22	342.555,185 297.242,247	23	342.550,724 297.242,644	4.479
24	342.154,994 297.259,347	25	342.151,003 297.259,615	4.0
26	341.745,111 297.279,29	27	341.741,324 297.279,602	3.8
28	341.362,227 297.298,601	29	341.358,393 297.297,829	3.911
30	341.356,455 297.296,31	31	341.356,142 297.290,982	5.337
32	341.356,485 297.291,251	33	341.360,113 297.294,095	4.61

** Lungimile segmentelor sunt determinate în planul de proiecție Stereo 70 și sunt rotunjite la 1 milimetru.

*** Distanța dintre puncte este formată din segmente cumulate ce sunt mai mici decât valoarea 1 milimetru.

**DATE DESPRE IMOBILUL NR. 5231**

Oficiul de Cadastru și Publicitate Imobiliară DOLJ
Biroul de Cadastru și Publicitate Imobiliară Craiova

A. Partea I. Descrierea imobilului

TEREN Extravilan

Adresa: Jud. Dolj, De 33

Nr. Crt	Nr cadastral Nr. topografic	Suprafața* (mp)	Observații / Referințe
A1		7.326	Sector cadastral:2 Teren neimprejmuit;

B. Partea II. Proprietari și acte

Inscrieri privitoare la dreptul de proprietate și alte drepturi reale	Referințe
/	
Act Normativ nr. 7, din 13/03/1996 emis de PARLAMENTUL ROMÂNIEI;	
B1	Inscrierea provizorie, drept de PROPRIETATE, dobandit prin Lege, cota actuala 1/1, cota initiala 1/1
	1) NEIDENTIFICAT NEIDENTIFICAT, CIF:00000000000000

C. Partea III. SARCINI .

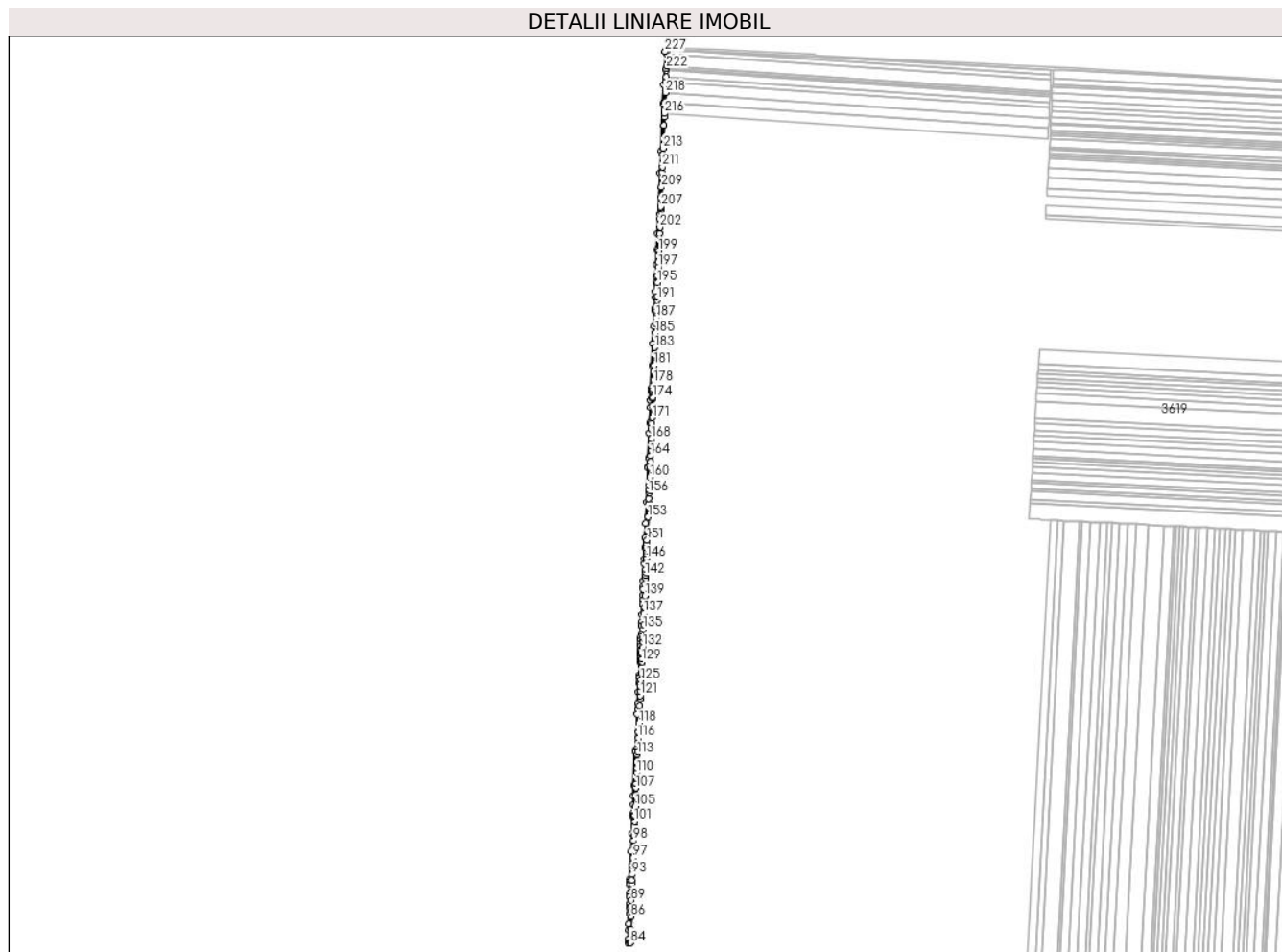
Inscrieri privind dezmembramintele dreptului de proprietate, drepturi reale de garanție și sarcini	Referințe
NU SUNT	

Anexa Nr. 1 La Partea I

Teren

Nr cadastral	Suprafața (mp)*	Observații / Referințe
	7.326	

* Suprafața este determinată în planul de proiecție Stereo 70.



Date referitoare la teren

Crt	Categorie folosință	Intravilan	Suprafața (mp)	Tarla	Parcelă	Nr. topo	Observații / Referințe
1	drum	NU	7.326	De 33	-	-	

Lungime Segmente

1) Valorile lungimilor segmentelor sunt obținute din proiecție în plan.

Punct început	X / Y	Punct sfârșit	X / Y	Lungime segment	Punct început	X / Y	Punct sfârșit	X / Y	Lungime segment	Punct început	X / Y	Punct sfârșit	X / Y	Lungime segment
1	342.937,926 297.147,746	2	342.936,335 297.109,214	38.56 5	2	342.936,335 297.109,214	3	342.932,297 297.011,434	97.86 3	3	342.932,297 297.011,434	4	342.930,406 296.965,638	45.83 5
4	342.930,406 296.965,638	5	342.925,311 296.842,251	123.4 92	5	342.925,311 296.842,251	6	342.923,924 296.808,678	33.60 2	6	342.923,924 296.808,678	7	342.922,677 296.778,467	30.23 7
7	342.922,677 296.778,467	8	342.921,636 296.753,258	25.23	8	342.921,636 296.753,258	9	342.921,115 296.740,658	12.61 1	9	342.921,115 296.740,658	10	342.920,382 296.722,901	17.77 2
10	342.920,382 296.722,901	11	342.919,862 296.710,306	12.60 6	11	342.919,862 296.710,306	12	342.918,906 296.687,173	23.15 3	12	342.918,906 296.687,173	13	342.918,786 296.684,255	2.92
13	342.918,786 296.684,255	14	342.917,441 296.651,685	32.59 8	14	342.917,441 296.651,685	15	342.915,95 296.615,589	36.12 7	15	342.915,95 296.615,589	16	342.914,082 296.570,352	45.27 6
16	342.914,082 296.570,352	17	342.912,176 296.524,178	46.21 3	17	342.912,176 296.524,178	18	342.911,91 296.517,743	6.44	18	342.911,91 296.517,743	19	342.911,278 296.502,44	15.31 6

Punct început	X / Y	Punct sfârșit	X / Y	Lungime segment	Punct început	X / Y	Punct sfârșit	X / Y	Lungime segment	Punct început	X / Y	Punct sfârșit	X / Y	Lungime segment
19	342.911,278 296.502,44	20	342.911,146 296.498,915	3.527	20	342.911,146 296.498,915	21	342.910,621 296.484,873	14.05 2	21	342.910,621 296.484,873	22	342.909,409 296.452,447	32.44 9
22	342.909,409 296.452,447	23	342.908,63 296.431,618	20.84 4	23	342.908,63 296.431,618	24	342.906,747 296.381,264	50.38 9	24	342.906,747 296.381,264	25	342.906,058 296.362,84	18.43 7
25	342.906,058 296.362,84	26	342.905,981 296.360,782	2.059	26	342.905,981 296.360,782	27	342.902,943 296.289,607	71.24	27	342.902,943 296.289,607	28	342.901,131 296.247,149	42.49 7
28	342.901,131 296.247,149	29	342.899,851 296.217,166	30.01	29	342.899,851 296.217,166	30	342.898,994 296.197,071	20.11 3	30	342.898,994 296.197,071	31	342.897,955 296.172,73	24.36 3
31	342.897,955 296.172,73	32	342.897,559 296.163,454	9.284	32	342.897,559 296.163,454	33	342.896,092 296.129,096	34.38 9	33	342.896,092 296.129,096	34	342.895,619 296.118,005	11.10 1
34	342.895,619 296.118,005	35	342.895,336 296.111,376	6.635	35	342.895,336 296.111,376	36	342.894,801 296.098,836	12.55 1	36	342.894,801 296.098,836	37	342.894,399 296.089,434	9.411
37	342.894,399 296.089,434	38	342.894,012 296.080,361	9.081	38	342.894,012 296.080,361	39	342.893,076 296.058,433	21.94 8	39	342.893,076 296.058,433	40	342.892,542 296.045,906	12.53 8
40	342.892,542 296.045,906	41	342.892,141 296.036,514	9.401	41	342.892,141 296.036,514	42	342.891,328 296.017,463	19.06 8	42	342.891,328 296.017,463	43	342.891,133 296.012,9	4.567
43	342.891,133 296.012,9	44	342.890,866 296.006,642	6.264	44	342.890,866 296.006,642	45	342.890,618 296.000,827	5.82	45	342.890,618 296.000,827	46	342.890,34 295.994,319	6.514
46	342.890,34 295.994,319	47	342.890,073 295.988,062	6.263	47	342.890,073 295.988,062	48	342.889,881 295.983,562	4.504	48	342.889,881 295.983,562	49	342.889,697 295.979,26	4.306
49	342.889,697 295.979,26	50	342.889,495 295.974,518	4.746	50	342.889,495 295.974,518	51	342.889,228 295.968,261	6.263	51	342.889,228 295.968,261	52	342.889,038 295.963,827	4.438
52	342.889,038 295.963,827	53	342.888,968 295.962,18	1.648	53	342.888,968 295.962,18	54	342.887,623 295.934,503	27.71	54	342.887,623 295.934,503	55	342.887,396 295.929,823	4.686
55	342.887,396 295.929,823	56	342.886,843 295.918,441	11.39 5	56	342.886,843 295.918,441	57	342.885,931 295.899,678	18.78 5	57	342.885,931 295.899,678	58	342.884,822 295.876,844	22.86 1
58	342.884,822 295.876,844	59	342.884,273 295.865,541	11.31 6	59	342.884,273 295.865,541	60	342.883,752 295.854,809	10.74 5	60	342.883,752 295.854,809	61	342.880,192 295.781,546	73.34 9
61	342.880,192 295.781,546	62	342.880,027 295.778,154	3.396	62	342.880,027 295.778,154	63	342.877,091 295.709,171	69.04 5	63	342.877,091 295.709,171	64	342.876,19 295.687,986	21.20 4
64	342.876,19 295.687,986	65	342.875,378 295.668,911	19.09 2	65	342.875,378 295.668,911	66	342.874,592 295.650,462	18.46 6	66	342.874,592 295.650,462	67	342.874,373 295.645,316	5.151
67	342.874,373 295.645,316	68	342.872,759 295.609,731	35.62 2	68	342.872,759 295.609,731	69	342.871,122 295.573,629	36.13 9	69	342.871,122 295.573,629	70	342.868,487 295.515,556	58.13 3
70	342.868,487 295.515,556	71	342.868,3 295.511,418	4.142	71	342.868,3 295.511,418	72	342.868,067 295.506,282	5.141	72	342.868,067 295.506,282	73	342.868,024 295.504,52	1.763
73	342.868,024 295.504,52	74	342.867,594 295.486,66	17.86 5	74	342.867,594 295.486,66	75	342.867,443 295.480,387	6.275	75	342.867,443 295.480,387	76	342.867,062 295.464,586	15.80 6
76	342.867,062 295.464,586	77	342.866,911 295.458,318	6.27	77	342.866,911 295.458,318	78	342.866,609 295.445,783	12.53 9	78	342.866,609 295.445,783	79	342.866,1 295.424,65	21.13 9
79	342.866,1 295.424,65	80	342.865,798 295.412,126	12.52 8	80	342.865,798 295.412,126	81	342.865,346 295.393,35	18.78 1	81	342.865,346 295.393,35	82	342.865,16 295.385,627	7.725
82	342.865,16 295.385,627	83	342.867,893 295.385,491	2.736	83	342.867,893 295.385,491	84	342.869,156 295.385,414	1.265	84	342.869,156 295.385,414	85	342.869,834 295.413,573	28.16 7
85	342.869,834 295.413,573	86	342.870,436 295.438,562	24.99 6	86	342.870,436 295.438,562	87	342.870,733 295.450,87	12.31 2	87	342.870,733 295.450,87	88	342.870,964 295.460,475	9.608
88	342.870,964 295.460,475	89	342.871,249 295.472,3	11.82 8	89	342.871,249 295.472,3	90	342.871,937 295.500,835	28.54 3	90	342.871,937 295.500,835	91	342.872,065 295.506,143	5.31
91	342.872,065 295.506,143	92	342.872,407 295.513,7	7.565	92	342.872,407 295.513,7	93	342.872,949 295.525,634	11.94 6	93	342.872,949 295.525,634	94	342.873,484 295.537,443	11.82 1
94	342.873,484 295.537,443	95	342.873,798 295.544,359	6.923	95	342.873,798 295.544,359	96	342.873,928 295.547,228	2.872	96	342.873,928 295.547,228	97	342.874,482 295.559,437	12.22 2
97	342.874,482 295.559,437	98	342.876,111 295.595,346	35.94 6	98	342.876,111 295.595,346	99	342.876,598 295.606,085	10.75	99	342.876,598 295.606,085	100	342.877,402 295.623,8	17.73 3
100	342.877,402 295.623,8	101	342.877,877 295.634,284	10.49 5	101	342.877,877 295.634,284	102	342.878,37 295.645,14	10.86 7	102	342.878,37 295.645,14	103	342.878,455 295.647,146	2.008
103	342.878,455 295.647,146	104	342.878,958 295.658,954	11.81 9	104	342.878,958 295.658,954	105	342.879,218 295.665,07	6.122	105	342.879,218 295.665,07	106	342.880,232 295.688,907	23.85 9
106	342.880,232 295.688,907	107	342.880,853 295.703,484	14.59	107	342.880,853 295.703,484	108	342.881,209 295.711,858	8.382	108	342.881,209 295.711,858	109	342.881,704 295.723,491	11.64 4
109	342.881,704 295.723,491	110	342.882,183 295.734,741	11.26	110	342.882,183 295.734,741	111	342.882,619 295.744,969	10.23 7	111	342.882,619 295.744,969	112	342.883,12 295.756,746	11.78 8
112	342.883,12 295.756,746	113	342.883,764 295.771,89	15.15 8	113	342.883,764 295.771,89	114	342.884,023 295.777,972	6.088	114	342.884,023 295.777,972	115	342.884,837 295.794,716	16.76 4
115	342.884,837 295.794,716	116	342.885,379 295.805,884	11.18 1	116	342.885,379 295.805,884	117	342.885,95 295.817,638	11.76 8	117	342.885,95 295.817,638	118	342.886,864 295.836,44	18.82 4

Punct început	X / Y	Punct sfârșit	X / Y	Lungime segment	Punct început	X / Y	Punct sfârșit	X / Y	Lungime segment	Punct început	X / Y	Punct sfârșit	X / Y	Lungime segment
118	342.886,864 295.836,44	119	342.888,539 295.870,925	34.526	119	342.888,539 295.870,925	120	342.889,275 295.886,077	15.17	120	342.889,275 295.886,077	121	342.889,601 295.892,773	6.704
121	342.889,601 295.892,773	122	342.890,041 295.901,839	9.077	122	342.890,041 295.901,839	123	342.890,5 295.911,274	9.446	123	342.890,5 295.911,274	124	342.890,849 295.918,463	7.197
124	342.890,849 295.918,463	125	342.891,144 295.924,54	6.084	125	342.891,144 295.924,54	126	342.891,813 295.938,317	13.793	126	342.891,813 295.938,317	127	342.892,47 295.951,823	13.522
127	342.892,47 295.951,823	128	342.892,82 295.959,033	7.218	128	342.892,82 295.959,033	129	342.892,964 295.961,998	2.968	129	342.892,964 295.961,998	130	342.893,212 295.967,821	5.828
130	342.893,212 295.967,821	131	342.893,731 295.979,962	12.152	131	342.893,731 295.979,962	132	342.894,249 295.992,101	12.15	132	342.894,249 295.992,101	133	342.894,75 296.003,844	11.754
133	342.894,75 296.003,844	134	342.895,083 296.011,639	7.802	134	342.895,083 296.011,639	135	342.895,859 296.029,837	18.215	135	342.895,859 296.029,837	136	342.896,27 296.039,464	9.636
136	342.896,27 296.039,464	137	342.897,232 296.062,0	22.557	137	342.897,232 296.062,0	138	342.897,733 296.073,723	11.734	138	342.897,733 296.073,723	139	342.898,764 296.097,888	24.187
139	342.898,764 296.097,888	140	342.899,791 296.121,956	24.09	140	342.899,791 296.121,956	141	342.900,292 296.133,701	11.756	141	342.900,292 296.133,701	142	342.900,567 296.140,139	6.444
142	342.900,567 296.140,139	143	342.900,8 296.145,588	5.454	143	342.900,8 296.145,588	144	342.901,057 296.151,609	6.026	144	342.901,057 296.151,609	145	342.901,852 296.170,231	18.639
145	342.901,852 296.170,231	146	342.902,044 296.174,727	4.5	146	342.902,044 296.174,727	147	342.902,467 296.184,644	9.926	147	342.902,467 296.184,644	148	342.902,667 296.189,324	4.684
148	342.902,667 296.189,324	149	342.902,926 296.195,401	6.083	149	342.902,926 296.195,401	150	342.903,318 296.204,581	9.188	150	342.903,318 296.204,581	151	342.903,629 296.211,862	7.288
151	342.903,629 296.211,862	152	342.904,497 296.232,213	20.37	152	342.904,497 296.232,213	153	342.905,672 296.259,74	27.552	153	342.905,672 296.259,74	154	342.906,877 296.287,979	28.265
154	342.906,877 296.287,979	155	342.907,281 296.297,427	9.457	155	342.907,281 296.297,427	156	342.907,803 296.309,676	12.26	156	342.907,803 296.309,676	157	342.908,055 296.315,561	5.89
157	342.908,055 296.315,561	158	342.908,442 296.324,638	9.085	158	342.908,442 296.324,638	159	342.908,871 296.334,693	10.064	159	342.908,871 296.334,693	160	342.909,173 296.341,752	7.065
160	342.909,173 296.341,752	161	342.909,978 296.360,622	18.887	161	342.909,978 296.360,622	162	342.909,985 296.360,805	0.183	162	342.909,985 296.360,805	163	342.910,452 296.373,305	12.509
163	342.910,452 296.373,305	164	342.910,901 296.385,317	12.02	164	342.910,901 296.385,317	165	342.911,341 296.397,07	11.761	165	342.911,341 296.397,07	166	342.911,67 296.405,882	8.818
166	342.911,67 296.405,882	167	342.911,895 296.411,883	6.005	167	342.911,895 296.411,883	168	342.912,202 296.420,104	8.227	168	342.912,202 296.420,104	169	342.912,931 296.439,606	19.516
169	342.912,931 296.439,606	170	342.913,37 296.451,341	11.743	170	342.913,37 296.451,341	171	342.913,836 296.463,793	12.461	171	342.913,836 296.463,793	172	342.914,741 296.487,992	24.216
172	342.914,741 296.487,992	173	342.915,275 296.502,283	14.301	173	342.915,275 296.502,283	174	342.915,411 296.505,568	3.288	174	342.915,411 296.505,568	175	342.915,894 296.517,279	11.721
175	342.915,894 296.517,279	176	342.916,105 296.522,381	5.106	176	342.916,105 296.522,381	177	342.916,399 296.529,504	7.129	177	342.916,399 296.529,504	178	342.916,646 296.535,484	5.985
178	342.916,646 296.535,484	179	342.916,893 296.541,463	5.984	179	342.916,893 296.541,463	180	342.917,576 296.558,015	16.566	180	342.917,576 296.558,015	181	342.918,104 296.570,79	12.786
181	342.918,104 296.570,79	182	342.919,084 296.594,521	23.751	182	342.919,084 296.594,521	183	342.919,629 296.607,726	13.216	183	342.919,629 296.607,726	184	342.920,441 296.627,383	19.674
184	342.920,441 296.627,383	185	342.920,854 296.637,393	10.019	185	342.920,854 296.637,393	186	342.921,692 296.657,671	20.295	186	342.921,692 296.657,671	187	342.922,159 296.668,985	11.324
187	342.922,159 296.668,985	188	342.922,641 296.680,651	11.676	188	342.922,641 296.680,651	189	342.922,783 296.684,09	3.442	189	342.922,783 296.684,09	190	342.923,142 296.692,787	8.704
190	342.923,142 296.692,787	191	342.923,666 296.705,491	12.715	191	342.923,666 296.705,491	192	342.923,981 296.713,111	7.627	192	342.923,981 296.713,111	193	342.924,703 296.730,6	17.504
193	342.924,703 296.730,6	194	342.924,813 296.733,26	2.662	194	342.924,813 296.733,26	195	342.925,144 296.741,282	8.029	195	342.925,144 296.741,282	196	342.925,708 296.754,922	13.652
196	342.925,708 296.754,922	197	342.926,45 296.772,908	18.001	197	342.926,45 296.772,908	198	342.926,878 296.783,268	10.369	198	342.926,878 296.783,268	199	342.927,841 296.806,581	23.333
199	342.927,841 296.806,581	200	342.928,804 296.829,899	23.338	200	342.928,804 296.829,899	201	342.929,286 296.841,564	11.675	201	342.929,286 296.841,564	202	342.929,814 296.854,359	12.806
202	342.929,814 296.854,359	203	342.930,536 296.871,838	17.494	203	342.930,536 296.871,838	204	342.930,93 296.881,387	9.557	204	342.930,93 296.881,387	205	342.931,233 296.888,723	7.342
205	342.931,233 296.888,723	206	342.931,452 296.894,021	5.303	206	342.931,452 296.894,021	207	342.931,548 296.896,344	2.325	207	342.931,548 296.896,344	208	342.932,389 296.916,7	20.373
208	342.932,389 296.916,7	209	342.933,224 296.936,938	20.255	209	342.933,224 296.936,938	210	342.934,452 296.966,665	29.752	210	342.934,452 296.966,665	211	342.934,942 296.978,53	11.875
211	342.934,942 296.978,53	212	342.935,991 297.003,943	25.435	212	342.935,991 297.003,943	213	342.936,539 297.017,196	13.264	213	342.936,539 297.017,196	214	342.938,458 297.063,675	46.519
214	342.938,458 297.063,675	215	342.939,179 297.081,138	17.478	215	342.939,179 297.081,138	216	342.939,491 297.088,699	7.567	216	342.939,491 297.088,699	217	342.940,45 297.111,915	23.236

Punct început	X / Y	Punct sfârşit	X / Y	Lungime segment	Punct început	X / Y	Punct sfârşit	X / Y	Lungime segment	Punct început	X / Y	Punct sfârşit	X / Y	Lungime segment
217	342.940,45 297.111,915	218	342.941,241 297.131,073	19.174	218	342.941,241 297.131,073	219	342.942,158 297.153,281	22.227	219	342.942,158 297.153,281	220	342.942,602 297.164,024	10.752
220	342.942,602 297.164,024	221	342.943,129 297.176,786	12.773	221	342.943,129 297.176,786	222	342.943,311 297.181,183	4.401	222	342.943,311 297.181,183	223	342.943,506 297.185,917	4.738
223	342.943,506 297.185,917	224	342.944,546 297.211,094	25.198	224	342.944,546 297.211,094	225	342.944,747 297.215,959	4.869	225	342.944,747 297.215,959	226	342.942,455 297.215,216	2.409
226	342.942,455 297.215,216	227	342.940,719 297.215,362	1.742	227	342.940,719 297.215,362	1	342.937,926 297.147,746	67.674					

** Lungimile segmentelor sunt determinate în planul de proiecție Stereo 70 și sunt rotunjite la 1 milimetru.

*** Distanța dintre puncte este formată din segmente cumulate ce sunt mai mici decât valoarea 1 milimetru.

**DATE DESPRE IMOBILUL NR. 5237**

Oficiul de Cadastru și Publicitate Imobiliară DOLJ
Biroul de Cadastru și Publicitate Imobiliară Craiova

A. Partea I. Descrierea imobilului

TEREN Extravilan

Adresa: Jud. Dolj, De 35

Nr. Crt	Nr cadastral Nr. topografic	Suprafața* (mp)	Observații / Referințe
A1		7.347	Sector cadastral:2 Teren neimprejmuit;

B. Partea II. Proprietari și acte

Inscrieri privitoare la dreptul de proprietate și alte drepturi reale		Referințe
/		
Act Normativ nr. 7, din 13/03/1996 emis de PARLAMENTUL ROMÂNIEI;		
B1	Inscrierea provizorie, drept de PROPRIETATE, dobandit prin Lege, cota actuala 1/1, cota initiala 1/1 1) NEIDENTIFICAT NEIDENTIFICAT, CIF:0000000000000	A1

C. Partea III. SARCINI .


Inscrieri privind dezmembramintele dreptului de proprietate, drepturi reale de garanție și sarcini	Referințe
NU SUNT	

Anexa Nr. 1 La Partea I

Teren

Nr cadastral	Suprafaţa (mp)*	Observații / Referințe
	7.347	

* Suprafața este determinată în planul de proiecție Stereo 70.



Date referitoare la teren

Crt	Categorie folosință	Intravilan	Suprafața (mp)	Tarla	Parcelă	Nr. topo	Observații / Referințe
1	drum	NU	7.347	De 35	-	-	

Lungime Segmente

1) Valorile lungimilor segmentelor sunt obținute din proiecție în plan.

Punct început	X / Y	Punct sfârșit	X / Y	Lungime segment	Punct început	X / Y	Punct sfârșit	X / Y	Lungime segment	Punct început	X / Y	Punct sfârșit	X / Y	Lungime segment
1	342.150,801 297.255,62	2	342.150,711 297.253,829	1.793	2	342.150,711 297.253,829	3	342.149,822 297.236,252	17.599	3	342.149,822 297.236,252	4	342.149,046 297.220,903	15.369
4	342.149,046 297.220,903	5	342.148,611 297.212,298	8.616	5	342.148,611 297.212,298	6	342.147,615 297.192,61	19.713	6	342.147,615 297.192,61	7	342.145,64 297.153,55	39.11
7	342.145,64 297.153,55	8	342.144,752 297.135,992	17.58	8	342.144,752 297.135,992	9	342.144,118 297.123,452	12.556	9	342.144,118 297.123,452	10	342.144,056 297.122,225	1.229
10	342.144,056 297.122,225	11	342.144,054 297.122,174	0.051	11	342.144,054 297.122,174	12	342.143,449 297.106,246	15.939	12	342.143,449 297.106,246	13	342.142,844 297.090,322	15.935
13	342.142,844 297.090,322	14	342.142,07 297.069,954	20.383	14	342.142,07 297.069,954	15	342.141,687 297.059,877	10.084	15	342.141,687 297.059,877	16	342.140,516 297.029,063	30.836
16	342.140,516 297.029,063	17	342.140,278 297.022,805	6.263	17	342.140,278 297.022,805	18	342.139,978 297.014,921	7.89	18	342.139,978 297.014,921	19	342.139,622 297.005,537	9.391

Punct început	X / Y	Punct sfârşit	X / Y	Lungime segment	Punct început	X / Y	Punct sfârşit	X / Y	Lungime segment	Punct început	X / Y	Punct sfârşit	X / Y	Lungime segment
19	342.139,622 297.005,537	20	342.139,432 297.000,532	5.009	20	342.139,432 297.000,532	21	342.138,956 296.988,023	12.518	21	342.138,956 296.988,023	22	342.138,006 296.963,01	25.031
22	342.138,006 296.963,01	23	342.137,413 296.947,401	15.62	23	342.137,413 296.947,401	24	342.136,463 296.922,405	25.014	24	342.136,463 296.922,405	25	342.136,225 296.916,157	6.253
25	342.136,225 296.916,157	26	342.135,721 296.902,879	13.288	26	342.135,721 296.902,879	27	342.135,623 296.900,316	2.565	27	342.135,623 296.900,316	28	342.135,011 296.884,216	16.112
28	342.135,011 296.884,216	29	342.134,342 296.866,59	17.639	29	342.134,342 296.866,59	30	342.134,006 296.857,771	8.825	30	342.134,006 296.857,771	31	342.133,853 296.854,108	3.666
31	342.133,853 296.854,108	32	342.133,33 296.841,629	12.49	32	342.133,33 296.841,629	33	342.132,285 296.816,678	24.973	33	342.132,285 296.816,678	34	342.131,269 296.792,408	24.291
34	342.131,269 296.792,408	35	342.130,107 296.767,927	24.509	35	342.130,107 296.767,927	36	342.129,515 296.755,463	12.478	36	342.129,515 296.755,463	37	342.128,628 296.736,768	18.716
37	342.128,628 296.736,768	38	342.128,036 296.724,306	12.476	38	342.128,036 296.724,306	39	342.127,444 296.711,845	12.475	39	342.127,444 296.711,845	40	342.126,244 296.686,55	25.323
40	342.126,244 296.686,55	41	342.125,954 296.680,444	6.113	41	342.125,954 296.680,444	42	342.125,285 296.666,734	13.726	42	342.125,285 296.666,734	43	342.123,969 296.639,735	27.031
43	342.123,969 296.639,735	44	342.123,358 296.627,195	12.555	44	342.123,358 296.627,195	45	342.123,016 296.620,17	7.033	45	342.123,016 296.620,17	46	342.122,161 296.605,873	14.323
46	342.122,161 296.605,873	47	342.121,819 296.600,144	5.739	47	342.121,819 296.600,144	48	342.121,447 296.593,916	6.239	48	342.121,447 296.593,916	49	342.120,757 296.582,372	11.565
49	342.120,757 296.582,372	50	342.119,871 296.567,545	14.853	50	342.119,871 296.567,545	51	342.119,345 296.558,744	8.817	51	342.119,345 296.558,744	52	342.118,313 296.541,465	17.31
52	342.118,313 296.541,465	53	342.117,79 296.532,727	8.754	53	342.117,79 296.532,727	54	342.116,311 296.507,963	24.808	54	342.116,311 296.507,963	55	342.115,116 296.485,085	22.909
55	342.115,116 296.485,085	56	342.114,79 296.478,831	6.262	56	342.114,79 296.478,831	57	342.113,941 296.462,582	16.271	57	342.113,941 296.462,582	58	342.113,616 296.456,342	6.248
58	342.113,616 296.456,342	59	342.112,964 296.443,861	12.498	59	342.112,964 296.443,861	60	342.111,661 296.418,895	25.0	60	342.111,661 296.418,895	61	342.111,155 296.409,217	9.691
61	342.111,155 296.409,217	62	342.110,235 296.391,582	17.659	62	342.110,235 296.391,582	63	342.107,717 296.346,687	44.966	63	342.107,717 296.346,687	64	342.106,182 296.319,328	27.402
64	342.106,182 296.319,328	65	342.104,742 296.293,656	25.712	65	342.104,742 296.293,656	66	342.104,665 296.292,466	1.192	66	342.104,665 296.292,466	67	342.103,942 296.281,318	11.171
67	342.103,942 296.281,318	68	342.102,915 296.265,472	15.879	68	342.102,915 296.265,472	69	342.102,366 296.257,0	8.49	69	342.102,366 296.257,0	70	342.101,028 296.236,37	20.673
70	342.101,028 296.236,37	71	342.100,963 296.235,371	1.001	71	342.100,963 296.235,371	72	342.100,557 296.229,108	6.276	72	342.100,557 296.229,108	73	342.100,241 296.224,221	4.897
73	342.100,241 296.224,221	74	342.099,022 296.205,418	18.842	74	342.099,022 296.205,418	75	342.098,005 296.189,736	15.715	75	342.098,005 296.189,736	76	342.097,64 296.184,104	5.644
76	342.097,64 296.184,104	77	342.097,03 296.174,697	9.427	77	342.097,03 296.174,697	78	342.096,477 296.165,264	9.449	78	342.096,477 296.165,264	79	342.096,109 296.158,981	6.294
79	342.096,109 296.158,981	80	342.094,689 296.134,755	24.268	80	342.094,689 296.134,755	81	342.093,415 296.113,014	21.778	81	342.093,415 296.113,014	82	342.091,099 296.073,485	39.597
82	342.091,099 296.073,485	83	342.090,464 296.062,652	10.852	83	342.090,464 296.062,652	84	342.089,785 296.051,063	11.609	84	342.089,785 296.051,063	85	342.089,041 296.035,682	15.399
85	342.089,041 296.035,682	86	342.087,652 296.006,937	28.779	86	342.087,652 296.006,937	87	342.085,526 295.962,942	44.046	87	342.085,526 295.962,942	88	342.083,903 295.929,363	33.618
88	342.083,903 295.929,363	89	342.083,358 295.918,081	11.295	89	342.083,358 295.918,081	90	342.083,116 295.911,848	6.238	90	342.083,116 295.911,848	91	342.082,461 295.894,974	16.887
91	342.082,461 295.894,974	92	342.081,642 295.873,841	21.149	92	342.081,642 295.873,841	93	342.081,279 295.864,486	9.362	93	342.081,279 295.864,486	94	342.080,611 295.847,276	17.223
94	342.080,611 295.847,276	95	342.080,237 295.837,641	9.642	95	342.080,237 295.837,641	96	342.079,615 295.821,605	16.048	96	342.079,615 295.821,605	97	342.079,098 295.808,256	13.359
97	342.079,098 295.808,256	98	342.078,8 295.800,578	7.684	98	342.078,8 295.800,578	99	342.078,429 295.791,021	9.564	99	342.078,429 295.791,021	100	342.077,916 295.777,792	13.239
100	342.077,916 295.777,792	101	342.077,749 295.773,48	4.315	101	342.077,749 295.773,48	102	342.077,668 295.771,494	1.988	102	342.077,668 295.771,494	103	342.077,356 295.763,803	7.697
103	342.077,356 295.763,803	104	342.077,101 295.757,508	6.3	104	342.077,101 295.757,508	105	342.076,846 295.751,213	6.3	105	342.076,846 295.751,213	106	342.076,011 295.730,604	20.626
106	342.076,011 295.730,604	107	342.074,944 295.704,259	26.367	107	342.074,944 295.704,259	108	342.073,918 295.678,931	25.349	108	342.073,918 295.678,931	109	342.073,098 295.658,683	20.265
109	342.073,098 295.658,683	110	342.072,398 295.641,425	17.272	110	342.072,398 295.641,425	111	342.071,931 295.629,878	11.556	111	342.071,931 295.629,878	112	342.071,464 295.618,37	11.517
112	342.071,464 295.618,37	113	342.070,904 295.604,539	13.842	113	342.070,904 295.604,539	114	342.070,761 295.601,305	3.237	114	342.070,761 295.601,305	115	342.069,942 295.582,864	18.459
115	342.069,942 295.582,864	116	342.069,477 295.572,385	10.489	116	342.069,477 295.572,385	117	342.069,2 295.566,154	6.237	117	342.069,2 295.566,154	118	342.068,73 295.555,571	10.593

Punct început	X / Y	Punct sfârşit	X / Y	Lungime segment	Punct început	X / Y	Punct sfârşit	X / Y	Lungime segment	Punct început	X / Y	Punct sfârşit	X / Y	Lungime segment
118	342.068,73 295.555,571	119	342.068,511 295.550,624	4.952	119	342.068,511 295.550,624	120	342.068,361 295.547,258	3.369	120	342.068,361 295.547,258	121	342.068,008 295.539,308	7.958
121	342.068,008 295.539,308	122	342.067,278 295.522,851	16.47 3	122	342.067,278 295.522,851	123	342.067,16 295.520,208	2.646	123	342.067,16 295.520,208	124	342.066,096 295.496,223	24.00 9
124	342.066,096 295.496,223	125	342.065,394 295.480,424	15.81 5	125	342.065,394 295.480,424	126	342.064,8 295.467,039	13.39 8	126	342.064,8 295.467,039	127	342.063,78 295.444,06	23.00 2
127	342.063,78 295.444,06	128	342.063,742 295.443,46	0.601	128	342.063,742 295.443,46	129	342.062,999 295.431,905	11.57 9	129	342.062,999 295.431,905	130	342.062,289 295.420,877	11.05 1
130	342.062,289 295.420,877	131	342.066,292 295.420,789	4.004	131	342.066,292 295.420,789	132	342.067,078 295.433,007	12.24 3	132	342.067,078 295.433,007	133	342.067,774 295.443,843	10.85 8
133	342.067,774 295.443,843	134	342.068,126 295.451,753	7.918	134	342.068,126 295.451,753	135	342.068,681 295.464,264	12.52 3	135	342.068,681 295.464,264	136	342.069,618 295.485,376	21.13 3
136	342.069,618 295.485,376	137	342.070,174 295.497,898	12.53 4	137	342.070,174 295.497,898	138	342.070,452 295.504,16	6.268	138	342.070,452 295.504,16	139	342.071,153 295.519,946	15.80 2
139	342.071,153 295.519,946	140	342.071,431 295.526,212	6.272	140	342.071,431 295.526,212	141	342.072,223 295.544,054	17.86	141	342.072,223 295.544,054	142	342.072,529 295.550,951	6.904
142	342.072,529 295.550,951	143	342.072,713 295.555,089	4.142	143	342.072,713 295.555,089	144	342.074,901 295.604,369	49.32 9	144	342.074,901 295.604,369	145	342.075,257 295.613,166	8.804
145	342.075,257 295.613,166	146	342.076,72 295.649,277	36.14 1	146	342.076,72 295.649,277	147	342.078,37 295.690,017	40.77 3	147	342.078,37 295.690,017	148	342.079,118 295.708,468	18.46 6
148	342.079,118 295.708,468	149	342.079,891 295.727,544	19.09 2	149	342.079,891 295.727,544	150	342.080,749 295.748,732	21.20 5	150	342.080,749 295.748,732	151	342.081,745 295.773,321	24.60 9
151	342.081,745 295.773,321	152	342.083,599 295.821,119	47.83 4	152	342.083,599 295.821,119	153	342.086,443 295.894,418	73.35 4	153	342.086,443 295.894,418	154	342.086,859 295.905,155	10.74 5
154	342.086,859 295.905,155	155	342.087,298 295.916,464	11.31 8	155	342.087,298 295.916,464	156	342.087,354 295.917,907	1.444	156	342.087,354 295.917,907	157	342.088,388 295.939,299	21.41 7
157	342.088,388 295.939,299	158	342.089,295 295.958,062	18.78 5	158	342.089,295 295.958,062	159	342.089,845 295.969,444	11.39 5	159	342.089,845 295.969,444	160	342.090,071 295.974,124	4.685
160	342.090,071 295.974,124	161	342.091,488 296.003,448	29.35 8	161	342.091,488 296.003,448	162	342.091,702 296.007,881	4.438	162	342.091,702 296.007,881	163	342.092,005 296.014,136	6.262
163	342.092,005 296.014,136	164	342.092,234 296.018,877	4.747	164	342.092,234 296.018,877	165	342.092,442 296.023,178	4.306	165	342.092,442 296.023,178	166	342.092,659 296.027,676	4.503
166	342.092,659 296.027,676	167	342.092,961 296.033,932	6.263	167	342.092,961 296.033,932	168	342.093,276 296.040,438	6.514	168	342.093,276 296.040,438	169	342.093,557 296.046,251	5.82
169	342.093,557 296.046,251	170	342.093,779 296.050,849	4.603	170	342.093,779 296.050,849	171	342.093,876 296.052,506	1.66	171	342.093,876 296.052,506	172	342.094,143 296.057,066	4.568
172	342.094,143 296.057,066	173	342.095,259 296.076,101	19.06 8	173	342.095,259 296.076,101	174	342.095,809 296.085,487	9.402	174	342.095,809 296.085,487	175	342.096,542 296.098,003	12.53 7
175	342.096,542 296.098,003	176	342.097,826 296.119,914	21.94 9	176	342.097,826 296.119,914	177	342.098,358 296.128,98	9.082	177	342.098,358 296.128,98	178	342.098,908 296.138,375	9.411
178	342.098,908 296.138,375	179	342.099,642 296.150,904	12.55	179	342.099,642 296.150,904	180	342.100,031 296.157,529	6.636	180	342.100,031 296.157,529	181	342.100,68 296.168,61	11.1
181	342.100,68 296.168,61	182	342.101,022 296.174,45	5.85	182	342.101,022 296.174,45	183	342.102,869 296.202,933	28.54 3	183	342.102,869 296.202,933	184	342.103,47 296.212,198	9.284
184	342.103,47 296.212,198	185	342.105,046 296.236,512	24.36 5	185	342.105,046 296.236,512	186	342.106,347 296.256,586	20.11 6	186	342.106,347 296.256,586	187	342.108,679 296.292,553	36.04 3
187	342.108,679 296.292,553	188	342.108,735 296.293,415	0.864	188	342.108,735 296.293,415	189	342.109,473 296.306,566	13.17 2	189	342.109,473 296.306,566	190	342.110,663 296.327,799	21.26 6
190	342.110,663 296.327,799	191	342.112,088 296.353,194	25.43 5	191	342.112,088 296.353,194	192	342.114,229 296.391,365	38.23 1	192	342.114,229 296.391,365	193	342.114,277 296.392,298	0.934
193	342.114,277 296.392,298	194	342.115,605 296.417,729	25.46 6	194	342.115,605 296.417,729	195	342.117,056 296.445,521	27.83	195	342.117,056 296.445,521	196	342.118,951 296.481,809	36.33 7
196	342.118,951 296.481,809	197	342.120,304 296.507,739	25.96 5	197	342.120,304 296.507,739	198	342.121,018 296.519,675	11.95 7	198	342.121,018 296.519,675	199	342.122,54 296.545,144	25.51 4
199	342.122,54 296.545,144	200	342.124,931 296.585,164	40.09 1	200	342.124,931 296.585,164	201	342.125,776 296.599,307	14.16 8	201	342.125,776 296.599,307	202	342.127,01 296.619,954	20.68 4
202	342.127,01 296.619,954	203	342.127,994 296.640,152	20.22 2	203	342.127,994 296.640,152	204	342.129,212 296.665,13	25.00 8	204	342.129,212 296.665,13	205	342.129,949 296.680,252	15.14
205	342.129,949 296.680,252	206	342.131,292 296.708,537	28.31 7	206	342.131,292 296.708,537	207	342.133,742 296.760,151	51.67 2	207	342.133,742 296.760,151	208	342.134,549 296.777,145	17.01 3
208	342.134,549 296.777,145	209	342.135,265 296.792,23	15.10 2	209	342.135,265 296.792,23	210	342.137,785 296.852,401	60.22 4	210	342.137,785 296.852,401	211	342.138,003 296.857,611	5.215
211	342.138,003 296.857,611	212	342.141,298 296.944,316	86.76 8	212	342.141,298 296.944,316	213	342.144,036 297.016,363	72.09 9	213	342.144,036 297.016,363	214	342.144,696 297.033,719	17.36 9
214	342.144,696 297.033,719	215	342.146,812 297.089,419	55.74	215	342.146,812 297.089,419	216	342.148,051 297.122,023	32.62 8	216	342.148,051 297.122,023	217	342.148,052 297.122,048	0.025

Punct început	X / Y	Punct sfârșit	X / Y	Lungime segment	Punct început	X / Y	Punct sfârșit	X / Y	Lungime segment	Punct început	X / Y	Punct sfârșit	X / Y	Lungime segment
217	342.148,052 297.122,048	218	342.148,71 297.135,044	13.013	218	342.148,71 297.135,044	219	342.151,98 297.199,724	64.763	219	342.151,98 297.199,724	220	342.152,942 297.218,752	19.052
220	342.152,942 297.218,752	221	342.154,793 297.255,353	36.648	221	342.154,793 297.255,353	1	342.150,801 297.255,62	4.001					

** Lungimile segmentelor sunt determinate în planul de proiecție Stereo 70 și sunt rotunjite la 1 milimetru.

*** Distanța dintre puncte este formată din segmente cumulate ce sunt mai mici decât valoarea 1 milimetru.

