

**DATE DESPRE IMOBILUL NR. 1831**

Oficiul de Cadastru și Publicitate Imobiliară DOLJ
Biroul de Cadastru și Publicitate Imobiliară Craiova

A. Partea I. Descrierea imobilului

TEREN Extravilan

Adresa: Jud. Dolj, T15,P9

Nr. Crt	Nr cadastral Nr. topografic	Suprafața* (mp)	Observații / Referințe
A1		18.550	Sector cadastral:1 Teren neimprejmuit;

B. Partea II. Proprietari și acte

Inscrieri privitoare la dreptul de proprietate și alte drepturi reale	Referințe
/	
Act Administrativ nr. TDP784-59060, din 08/02/1994 emis de CJSDPAT DOLJ;	
B1	A1
Intabulare, drept de PROPRIETATE, dobandit prin Reconstituire, cota actuala 1/1, cota initiala 1/1	
1) BUZĂ I GHEORGHE	

C. Partea III. SARCINI .


Inscrieri privind dezmembramintele dreptului de proprietate, drepturi reale de garanție și sarcini	Referințe
NU SUNT	

Anexa Nr. 1 La Partea I

Teren

Nr cadastral	Suprafața (mp)*	Observații / Referințe
	18.550	

* Suprafața este determinată în planul de proiecție Stereo 70.



Date referitoare la teren

Crt	Categorie folosință	Intravilan	Suprafața (mp)	Tarla	Parcelă	Nr. topo	Observații / Referințe
1	arabil	NU	18.550	15	9	-	

Lungime Segmente

1) Valorile lungimilor segmentelor sunt obținute din proiecție în plan.

Punct început	X / Y	Punct sfârșit	X / Y	Lungime segment (** (m)
1	340.557,529 297.030,739	2	340.556,972 297.019,068	11.684
2	340.556,972 297.019,068	3	340.556,394 297.006,942	12.14
3	340.556,394 297.006,942	4	341.334,214 296.971,628	778.621
4	341.334,214 296.971,628	5	341.335,408 296.995,422	23.824
5	341.335,408 296.995,422	1	340.557,529 297.030,739	778.68

**** Lungimile segmentelor sunt determinate în planul de proiecție Stereo 70 și sunt rotunjite la 1 milimetru.**

***** Distanța dintre puncte este formată din segmente cumulate ce sunt mai mici decât valoarea 1 milimetru.**

**DATE DESPRE IMOBILUL NR. 1832**

Oficiul de Cadastru și Publicitate Imobiliară DOLJ
Biroul de Cadastru și Publicitate Imobiliară Craiova

A. Partea I. Descrierea imobilului

TEREN Extravilan

Adresa: Jud. Dolj, T15,P9/1

Nr. Crt	Nr cadastral Nr. topografic	Suprafața* (mp)	Observații / Referințe
A1	34660	12.800	Sector cadastral:1 Teren neimprejmuit;

B. Partea II. Proprietari și acte

Inscrieri privitoare la dreptul de proprietate și alte drepturi reale		Referințe
149703 / 15/11/2016		
Hotarare Judecatoreasca nr. Sentinta civila nr. 2100, din 03/11/2011 emis de JUDECATORIA CALAFAT in Dosar nr. 3352/201/2011;		
B1	Intabulare, drept de PROPRIETATE, dobandit prin Hotarare Judecatoreasca, cota actuala 1/1, cota initiala 1/1 1) SC EAST WAY SPEDITION SRL, CIF:13176107	A1
149000 / 27/07/2020		
Act Notarial nr. contract de ipoteca aut. 659, din 16/07/2020 emis de Marincas Eugen;		
B2	Se noteaza interdictiile de instrainare, grevare, inchiriere, dezmembrare, comasare, restructurare, amenajare, construire, demolare 1) LIBRA INTERNET BANK SA, CIF:8119644	A1

C. Partea III. SARCINI

Inscrieri privind dezmembramintele dreptului de proprietate, drepturi reale de garanție și sarcini		Referințe
149000 / 27/07/2020		
Act Notarial nr. contract de ipoteca aut. 659, din 16/07/2020 emis de Marincas Eugen;		
C1	Intabulare, drept de IPOTECA, Valoare:8000000 RON, si celelalte obligatii de plata aferente creditului 1) LIBRA INTERNET BANK SA, CIF:8119644	A1


Anexa Nr. 1 La Partea I

Teren

Nr cadastral	Suprafața (mp)*	Observații / Referințe
34660	12.800	

* Suprafața este determinată în planul de proiecție Stereo 70.

DETALII LINIARE IMOBIL



Date referitoare la teren

Crt	Categorie folosință	Intravilan	Suprafața (mp)	Tarla	Parcelă	Nr. topo	Observații / Referințe
1	arabil	NU	12.800	15	9/1	-	

Lungime Segmente

1) Valorile lungimilor segmentelor sunt obținute din proiecție în plan.

Punct început	X / Y	Punct sfârșit	X / Y	Lungime segment (** (m)
1	340.556,394 297.006,942	2	340.555,693 296.992,231	14.728
2	340.555,693 296.992,231	3	340.555,612 296.990,521	1.712
3	340.555,612 296.990,521	4	341.333,391 296.955,209	778.58
4	341.333,391 296.955,209	5	341.334,214 296.971,628	16.44
5	341.334,214 296.971,628	1	340.556,394 297.006,942	778.621

**** Lungimile segmentelor sunt determinate în planul de proiecție Stereo 70 și sunt rotunjite la 1 milimetru.**

***** Distanța dintre puncte este formată din segmente cumulate ce sunt mai mici decât valoarea 1 milimetru.**

**DATE DESPRE IMOBILUL NR. 1842**

Oficiul de Cadastru și Publicitate Imobiliară DOLJ
Biroul de Cadastru și Publicitate Imobiliară Craiova

A. Partea I. Descrierea imobilului

TEREN Extravilan

Adresa: Jud. Dolj, T15,P1

Nr. Crt	Nr cadastral Nr. topografic	Suprafața* (mp)	Observații / Referințe
A1		35.900	Sector cadastral:1 Teren neimprejmuit;

B. Partea II. Proprietari și acte

Inscrieri privitoare la dreptul de proprietate și alte drepturi reale	Referințe
/	
Act Administrativ nr. TDP733-59060, din 05/02/1994 emis de CJSDPAT DOLJ;	
B1	A1
Intabulare, drept de PROPRIETATE, dobandit prin Reconstituire, cota actuala 1/1, cota initiala 1/1	
1) GOLEA I VASILICA	

C. Partea III. SARCINI .

Inscrieri privind dezmembramintele dreptului de proprietate, drepturi reale de garanție și sarcini	Referințe
NU SUNT	


Anexa Nr. 1 La Partea I

Teren

Nr cadastral	Suprafața (mp)*	Observații / Referințe
	35.900	

* Suprafața este determinată în planul de proiecție Stereo 70.

DETALII LINIARE IMOBIL



Date referitoare la teren

Crt	Categorie folosință	Intravilan	Suprafața (mp)	Tarla	Parcelă	Nr. topo	Observații / Referințe
1	arabil	NU	35.900	15	1	-	

Lungime Segmente

1) Valorile lungimilor segmentelor sunt obținute din proiecție în plan.

Punct început	X / Y	Punct sfârșit	X / Y	Lungime segment (** (m)
1	341.349,204 297.241,193	2	341.352,084 297.290,123	49.015
2	341.352,084 297.290,123	3	341.343,606 297.288,331	8.665
3	341.343,606 297.288,331	4	341.284,099 297.288,845	59.509
4	341.284,099 297.288,845	5	341.138,176 297.294,997	146.053
5	341.138,176 297.294,997	6	340.962,865 297.303,34	175.509

Punct început	X / Y	Punct sfârșit	X / Y	Lungime segment (** (m)
6	340.962,865 297.303,34	7	340.958,9 297.304,114	4.04
7	340.958,9 297.304,114	8	340.909,339 297.306,319	49.61
8	340.909,339 297.306,319	9	340.649,63 297.321,265	260.139
9	340.649,63 297.321,265	10	340.571,768 297.329,493	78.296
10	340.571,768 297.329,493	11	340.570,021 297.292,843	36.692
11	340.570,021 297.292,843	12	340.569,385 297.279,507	13.351
12	340.569,385 297.279,507	13	340.569,247 297.276,604	2.906
13	340.569,247 297.276,604	1	341.349,204 297.241,193	780.76

** Lungimile segmentelor sunt determinate în planul de proiecție Stereo 70 și sunt rotunjite la 1 milimetru.

*** Distanța dintre puncte este formată din segmente cumulate ce sunt mai mici decât valoarea 1 milimetru.

**DATE DESPRE IMOBILUL NR. 1843**

Oficiul de Cadastru și Publicitate Imobiliară DOLJ
Biroul de Cadastru și Publicitate Imobiliară Craiova

A. Partea I. Descrierea imobilului

TEREN Extravilan

Adresa: Jud. Dolj, T15,P2

Nr. Crt	Nr cadastral Nr. topografic	Suprafața* (mp)	Observații / Referințe
A1	32692	29.483	Sector cadastral:1 Teren neimprejmuit;

B. Partea II. Proprietari și acte

Inscrieri privitoare la dreptul de proprietate și alte drepturi reale	Referințe
104968 / 28/10/2013	
Act Notarial nr. Contract de Vanzare aut. nr. 1384, din 28/10/2013 emis de NP Papa Eugenia;	
B1	A1
Intabulare, drept de PROPRIETATE, dobandit prin Conventie, cota actuala 1/1, cota initiala 1/1	
1) VLAD COSTIN	
2) VLAD ELENA	

C. Partea III. SARCINI .

Inscrieri privind dezmembramintele dreptului de proprietate, drepturi reale de garanție și sarcini	Referințe
NU SUNT	


Anexa Nr. 1 La Partea I

Teren

Nr cadastral	Suprafața (mp)*	Observații / Referințe
32692	29.483	

* Suprafața este determinată în planul de proiecție Stereo 70.

DETALII LINIARE IMOBIL



Date referitoare la teren

Crt	Categorie folosință	Intravilan	Suprafața (mp)	Tarla	Parcelă	Nr. topo	Observații / Referințe
1	arabil	NU	29.483	15	2	-	

Lungime Segmente

1) Valorile lungimilor segmentelor sunt obținute din proiecție în plan.

Punct început	X / Y	Punct sfârșit	X / Y	Lungime segment (** (m)
1	340.569,247 297.276,604	2	340.568,571 297.262,424	14.196
2	340.568,571 297.262,424	3	340.567,449 297.238,875	23.576
3	340.567,449 297.238,875	4	341.346,985 297.203,483	780.339
4	341.346,985 297.203,483	5	341.349,204 297.241,193	37.775
5	341.349,204 297.241,193	1	340.569,247 297.276,604	780.76

**** Lungimile segmentelor sunt determinate în planul de proiecție Stereo 70 și sunt rotunjite la 1 milimetru.**

***** Distanța dintre puncte este formată din segmente cumulate ce sunt mai mici decât valoarea 1 milimetru.**

**DATE DESPRE IMOBILUL NR. 1844**

Oficiul de Cadastru și Publicitate Imobiliară DOLJ
Biroul de Cadastru și Publicitate Imobiliară Craiova

A. Partea I. Descrierea imobilului

TEREN Extravilan

Nr. CF vechi:206
Nr. cadastral vechi:313

Adresa: Jud. Dolj, T15,P3

Nr. Crt	Nr cadastral Nr. topografic	Suprafața* (mp)	Observații / Referințe
A1	36212	Din acte: 37.300 Masurata: 37.294	Sector cadastral:1 Teren neimprejmuit;

B. Partea II. Proprietari și acte

Inscrieri privitoare la dreptul de proprietate și alte drepturi reale	Referințe
47236 / 02/08/2007	
Act Notarial nr. 2573, din 01/01/2007 emis de NP Safta C.;	
B1	A1
Intabulare, drept de PROPRIETATE, dobandit prin Conventie, cota actuala 1/1, cota initiala 1/1 1) ASOEGWU DAMIAN EMEKA	

C. Partea III. SARCINI .

Inscrieri privind dezmembramintele dreptului de proprietate, drepturi reale de garanție și sarcini	Referințe
NU SUNT	


Anexa Nr. 1 La Partea I

Teren

Nr cadastral	Suprafața (mp)*	Observații / Referințe
36212	Din acte: 37.300 Masurata: 37.294	

* Suprafața este determinată în planul de proiecție Stereo 70.

DETALII LINIARE IMOBIL



Date referitoare la teren

Crt	Categorie folosință	Intravilan	Suprafața (mp)	Tarla	Parcelă	Nr. topo	Observații / Referințe
1	arabil	NU	37.294	15	3	-	

Lungime Segmente

1) Valorile lungimilor segmentelor sunt obținute din proiecție în plan.

Punct început	X / Y	Punct sfârșit	X / Y	Lungime segment (** (m)
1	340.567,449 297.238,875	2	340.567,258 297.234,863	4.017
2	340.567,258 297.234,863	3	340.565,931 297.207,04	27.855
3	340.565,931 297.207,04	4	340.565,173 297.191,12	15.938
4	340.565,173 297.191,12	5	341.344,175 297.155,753	779.804

Punct început	X / Y	Punct sfârșit	X / Y	Lungime segment (** (m)
5	341.344,175 297.155,753	6	341.346,985 297.203,483	47.813
6	341.346,985 297.203,483	1	340.567,449 297.238,875	780.339

** Lungimile segmentelor sunt determinate în planul de proiecție Stereo 70 și sunt rotunjite la 1 milimetru.

*** Distanța dintre puncte este formată din segmente cumulate ce sunt mai mici decât valoarea 1 milimetru.

**DATE DESPRE IMOBILUL NR. 1845**

Oficiul de Cadastru și Publicitate Imobiliară DOLJ
Biroul de Cadastru și Publicitate Imobiliară Craiova

A. Partea I. Descrierea imobilului

TEREN Extravilan

Adresa: Jud. Dolj, T15,P4

Nr. Crt	Nr cadastral Nr. topografic	Suprafața* (mp)	Observații / Referințe
A1		49.289	Sector cadastral:1 Teren neimprejmuit;

B. Partea II. Proprietari și acte

Inscrieri privitoare la dreptul de proprietate și alte drepturi reale		Referințe
/		
Act Administrativ nr. TDP2085-15026, din 28/03/1996 emis de CJSDPAT DOLJ;		
B1	Intabulare, drept de PROPRIETATE, dobandit prin Reconstituire, cota actuala 1/1, cota initiala 1/1 1) OGIOIU I FLOAREA 2) STÎNGĂ I GHEORGHE	A1
Hotarare Judecatoreasca nr. SENTINTA CIVILA NR 841, din 01/01/2013 emis de JUDECATORIA;		
B2	Se noteaza prin transcriere in prezenta carte funciara sub B2, faptul ca in RTI exista inscris sub nr. 18758, asupra imobilului in cauza urmatoarele: actiune intre DAN CONSTANTIN reclamant si STINGA GHEORGHE si RADU ELISABETA si LUNGAN VALERIA paratii, SENTINTA CIVILA NR 841/2013 SI 955/2009 asupra suprafetei de teren de 49289 mp situat in T 15, P 11	A1

C. Partea III. SARCINI .

Inscrieri privind dezmembramintele dreptului de proprietate, drepturi reale de garanție și sarcini	Referințe
NU SUNT	

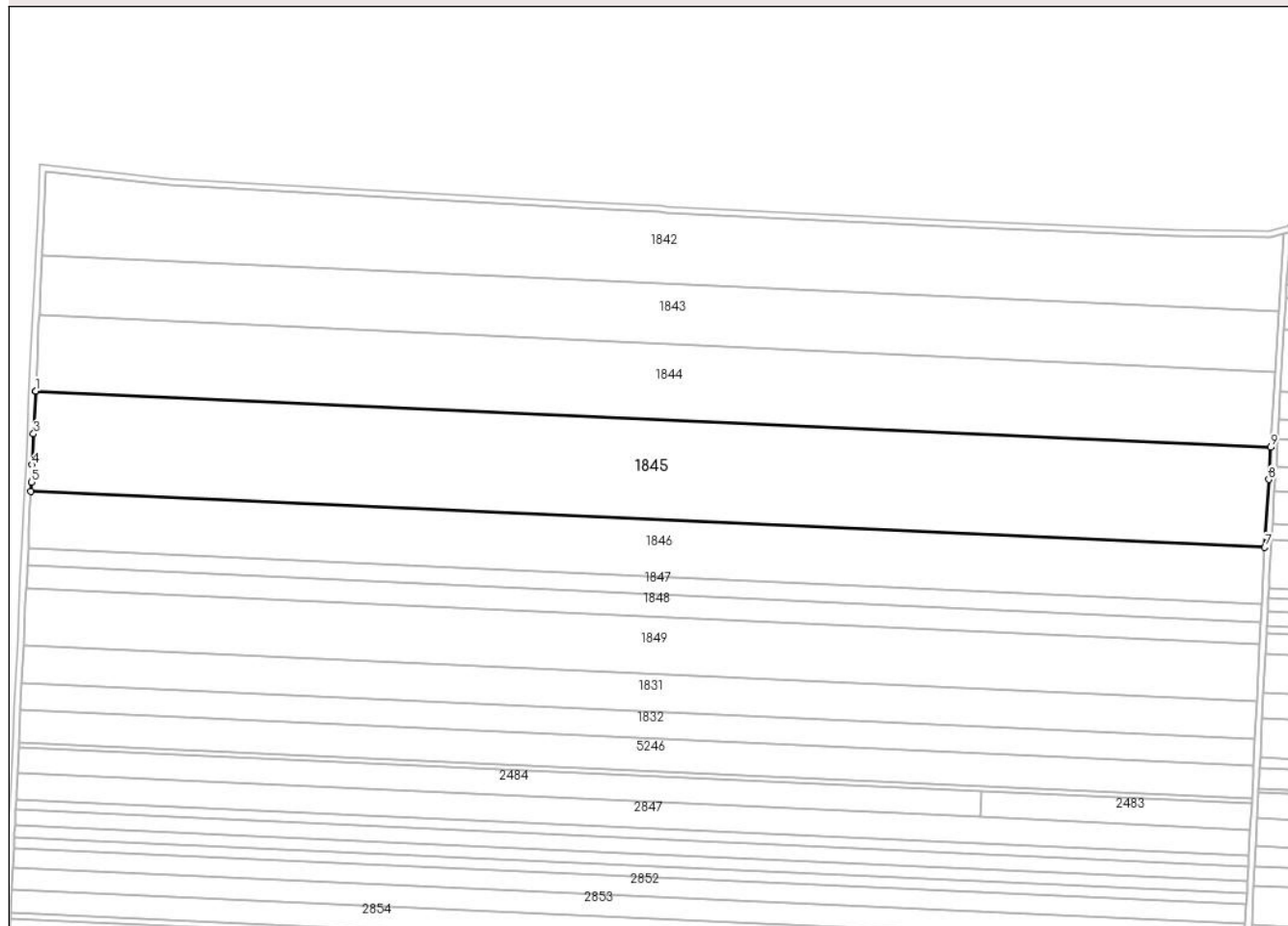
Anexa Nr. 1 La Partea I

Teren

Nr cadastral	Suprafața (mp)*	Observații / Referințe
	49.289	

* Suprafața este determinată în planul de proiecție Stereo 70.

DETALII LINIARE IMOBIL



Date referitoare la teren

Crt	Categorie folosință	Intravilan	Suprafața (mp)	Tarla	Parcelă	Nr. topo	Observații / Referințe
1	arabil	NU	49.289	15	4	-	

Lungime Segmente

1) Valorile lungimilor segmentelor sunt obținute din proiecție în plan.

Punct început	X / Y	Punct sfârșit	X / Y	Lungime segment (** (m)
1	340.565,173 297.191,12	2	340.565,165 297.190,964	0.156
2	340.565,165 297.190,964	3	340.563,89 297.164,201	26.793
3	340.563,89 297.164,201	4	340.562,957 297.144,636	19.587
4	340.562,957 297.144,636	5	340.562,442 297.133,827	10.821
5	340.562,442 297.133,827	6	340.562,162 297.127,956	5.878

Punct început	X / Y	Punct sfârșit	X / Y	Lungime segment (** (m)
6	340.562,162 297.127,956	7	341.340,439 297.092,621	779.079
7	341.340,439 297.092,621	8	341.342,975 297.135,363	42.817
8	341.342,975 297.135,363	9	341.344,175 297.155,753	20.425
9	341.344,175 297.155,753	1	340.565,173 297.191,12	779.804

** Lungimile segmentelor sunt determinate în planul de proiecție Stereo 70 și sunt rotunjite la 1 milimetru.

*** Distanța dintre puncte este formată din segmente cumulate ce sunt mai mici decât valoarea 1 milimetru.

**DATE DESPRE IMOBILUL NR. 1846**

Oficiul de Cadastru și Publicitate Imobiliară DOLJ
Biroul de Cadastru și Publicitate Imobiliară Craiova

A. Partea I. Descrierea imobilului

TEREN Extravilan

Adresa: Jud. Dolj, T15,P5

Nr. Crt	Nr cadastral Nr. topografic	Suprafața* (mp)	Observații / Referințe
A1	34592	27.800	Sector cadastral:1 Teren neimprejmuit;

B. Partea II. Proprietari și acte

Inscrieri privitoare la dreptul de proprietate și alte drepturi reale	Referințe
55370 / 07/04/2017	
Act Notarial nr. CVC AUT . NR. 604, din 07/04/2017 emis de NP Diaconescu Gelu Emilian;	
B1	A1
Intabulare, drept de PROPRIETATE, dobandit prin Conventie, cota actuala 1/1, cota initiala 1/1	
1) SC AGRO NICOSER SRL, CIF:18787080	

C. Partea III. SARCINI .

Inscrieri privind dezmembramintele dreptului de proprietate, drepturi reale de garanție și sarcini	Referințe
NU SUNT	

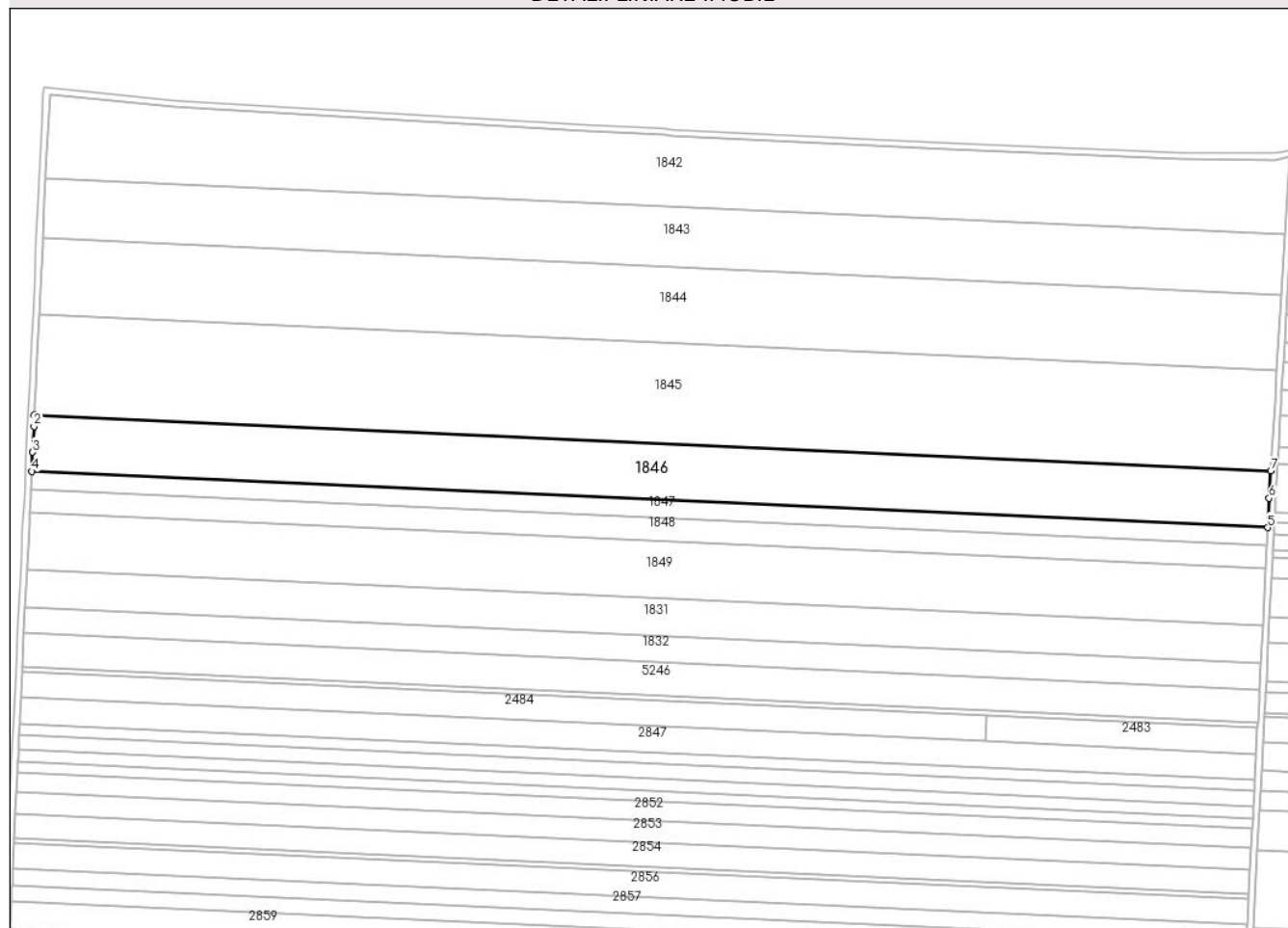
Anexa Nr. 1 La Partea I

Teren

Nr cadastral	Suprafața (mp)*	Observații / Referințe
34592	27.800	

* Suprafața este determinată în planul de proiecție Stereo 70.

DETALII LINIARE IMOBIL



Date referitoare la teren

Crt	Categorie folosință	Intravilan	Suprafața (mp)	Tarla	Parcelă	Nr. topo	Observații / Referințe
1	arabil	NU	27.800	15	5	-	

Lungime Segmente

1) Valorile lungimilor segmentelor sunt obținute din proiecție în plan.

Punct început	X / Y	Punct sfârșit	X / Y	Lungime segment (** (m)
1	340.562,162 297.127,956	2	340.561,815 297.120,666	7.298
2	340.561,815 297.120,666	3	340.561,041 297.104,426	16.258
3	340.561,041 297.104,426	4	340.560,463 297.092,306	12.134
4	340.560,463 297.092,306	5	341.338,495 297.056,982	778.833
5	341.338,495 297.056,982	6	341.339,422 297.075,463	18.504

Punct început	X / Y	Punct sfârșit	X / Y	Lungime segment (** (m)
6	341.339,422 297.075,463	7	341.340,439 297.092,621	17.188
7	341.340,439 297.092,621	1	340.562,162 297.127,956	779.079

** Lungimile segmentelor sunt determinate în planul de proiecție Stereo 70 și sunt rotunjite la 1 milimetru.

*** Distanța dintre puncte este formată din segmente cumulate ce sunt mai mici decât valoarea 1 milimetru.

**DATE DESPRE IMOBILUL NR. 1848**

Oficiul de Cadastru și Publicitate Imobiliară DOLJ
Biroul de Cadastru și Publicitate Imobiliară Craiova

A. Partea I. Descrierea imobilului

TEREN Extravilan

Adresa: Jud. Dolj, T15,P7

Nr. Crt	Nr cadastral Nr. topografic	Suprafața* (mp)	Observații / Referințe
A1		11.200	Sector cadastral:1 Teren neimprejmuit;

B. Partea II. Proprietari și acte

Inscrieri privitoare la dreptul de proprietate și alte drepturi reale		Referințe
/		
Act Administrativ nr. TDP710-59060, din 02/02/1994 emis de CJSDPAT DOLJ;		
B1	Intabulare, drept de PROPRIETATE, dobandit prin Reconstituire, cota actuala 1/1, cota initiala 1/1 1) CHIRILOIU GHE JULIETA ELEONORA 2) MARINESCU GHE ANA	A1

C. Partea III. SARCINI .

Inscrieri privind dezmembramintele dreptului de proprietate, drepturi reale de garanție și sarcini	Referințe
NU SUNT	


Anexa Nr. 1 La Partea I

Teren

Nr cadastral	Suprafața (mp)*	Observații / Referințe
	11.200	

* Suprafața este determinată în planul de proiecție Stereo 70.

DETALII LINIARE IMOBIL



Date referitoare la teren

Crt	Categorie folosință	Intravilan	Suprafața (mp)	Tarla	Parcelă	Nr. topo	Observații / Referințe
1	arabil	NU	11.200	15	7	-	

Lungime Segmente

1) Valorile lungimilor segmentelor sunt obținute din proiecție în plan.

Punct început	X / Y	Punct sfârșit	X / Y	Lungime segment (** (m)
1	340.559,925 297.081,019	2	340.559,706 297.076,418	4.606
2	340.559,706 297.076,418	3	340.559,24 297.066,654	9.775
3	340.559,24 297.066,654	4	341.337,209 297.031,334	778.77
4	341.337,209 297.031,334	5	341.337,929 297.045,697	14.381
5	341.337,929 297.045,697	1	340.559,925 297.081,019	778.805

**** Lungimile segmentelor sunt determinate în planul de proiecție Stereo 70 și sunt rotunjite la 1 milimetru.**

***** Distanța dintre puncte este formată din segmente cumulate ce sunt mai mici decât valoarea 1 milimetru.**

**DATE DESPRE IMOBILUL NR. 1849**

Oficiul de Cadastru și Publicitate Imobiliară DOLJ
Biroul de Cadastru și Publicitate Imobiliară Craiova

A. Partea I. Descrierea imobilului

TEREN Extravilan

Adresa: Jud. Dolj, T15,P8

Nr. Crt	Nr cadastral Nr. topografic	Suprafața* (mp)	Observații / Referințe
A1		28.000	Sector cadastral:1 Teren neimprejmuit;

B. Partea II. Proprietari și acte

Inscrieri privitoare la dreptul de proprietate și alte drepturi reale	Referințe
/	
Act Administrativ nr. TDP3127, din 08/02/2006 emis de CJSDPAT DOLJ;	
B1	A1
Intabulare, drept de PROPRIETATE, dobandit prin Reconstituire, cota actuala 1/1, cota initiala 1/1 1) NĂSTASIE (-) GHEORGHE	

C. Partea III. SARCINI .

Inscrieri privind dezmembramintele dreptului de proprietate, drepturi reale de garanție și sarcini	Referințe
NU SUNT	


Anexa Nr. 1 La Partea I

Teren

Nr cadastral	Suprafața (mp)*	Observații / Referințe
	28.000	

* Suprafața este determinată în planul de proiecție Stereo 70.

DETALII LINIARE IMOBIL



Date referitoare la teren

Crt	Categorie folosință	Intravilan	Suprafața (mp)	Tarla	Parcelă	Nr. topo	Observații / Referințe
1	arabil	NU	28.000	15	8	-	

Lungime Segmente

1) Valorile lungimilor segmentelor sunt obținute din proiecție în plan.

Punct început	X / Y	Punct sfârșit	X / Y	Lungime segment (** (m)
1	340.559,24 297.066,654	2	340.558,818 297.057,791	8.873
2	340.558,818 297.057,791	3	340.557,616 297.032,572	25.248
3	340.557,616 297.032,572	4	340.557,529 297.030,739	1.835
4	340.557,529 297.030,739	5	341.335,408 296.995,422	778.68
5	341.335,408 296.995,422	6	341.337,209 297.031,334	35.957

Punct început	X / Y	Punct sfârșit	X / Y	Lungime segment (** (m)
6	341.337,209 297.031,334	1	340.559,24 297.066,654	778.77

** Lungimile segmentelor sunt determinate în planul de proiecție Stereo 70 și sunt rotunjite la 1 milimetru.

*** Distanța dintre puncte este formată din segmente cumulate ce sunt mai mici decât valoarea 1 milimetru.

**DATE DESPRE IMOBILUL NR. 2483**

Oficiul de Cadastru și Publicitate Imobiliară DOLJ
Biroul de Cadastru și Publicitate Imobiliară Craiova

A. Partea I. Descrierea imobilului

TEREN Extravilan

Adresa: Jud. Dolj, T15,P11

Nr. Crt	Nr cadastral Nr. topografic	Suprafața* (mp)	Observații / Referințe
A1		Din acte: 12.805 Masurata: 2.805	Sector cadastral:1 Teren neimprejmuit; Diferenta de suprafață se regăsește la ID-ul 2484

B. Partea II. Proprietari și acte

Inscrieri privitoare la dreptul de proprietate și alte drepturi reale		Referințe
/		
Act Administrativ nr. TDP2590-45298, din 18/01/1997 emis de CJSDPAT DOLJ;		
B1	Intabulare, drept de PROPRIETATE, dobandit prin Reconstituire, cota actuala 1/1, cota initiala 1/1 1) GOFIȚĂ M ION	A1
Hotarare Judecatoreasca nr. SENTINTA CIVILA NR 841, din 01/01/2013 emis de JUDECATORIA;		
B2	Se noteaza prin transcriere in prezenta carte funciara sub B2, faptul ca in RTI exista inscris sub nr. 18758, asupra imobilului in cauza urmatoarele: actiune intre DAN CONSTANTIN reclamant si STINGA GHEORGHE si RADU ELISABETA si LUNGAN VALERIA paratii, SENTINTA CIVILA NR 841/2013 SI 955/2009 asupra suprafetei de teren de 2805 mp situat in T 15, P 11	A1

C. Partea III. SARCINI .

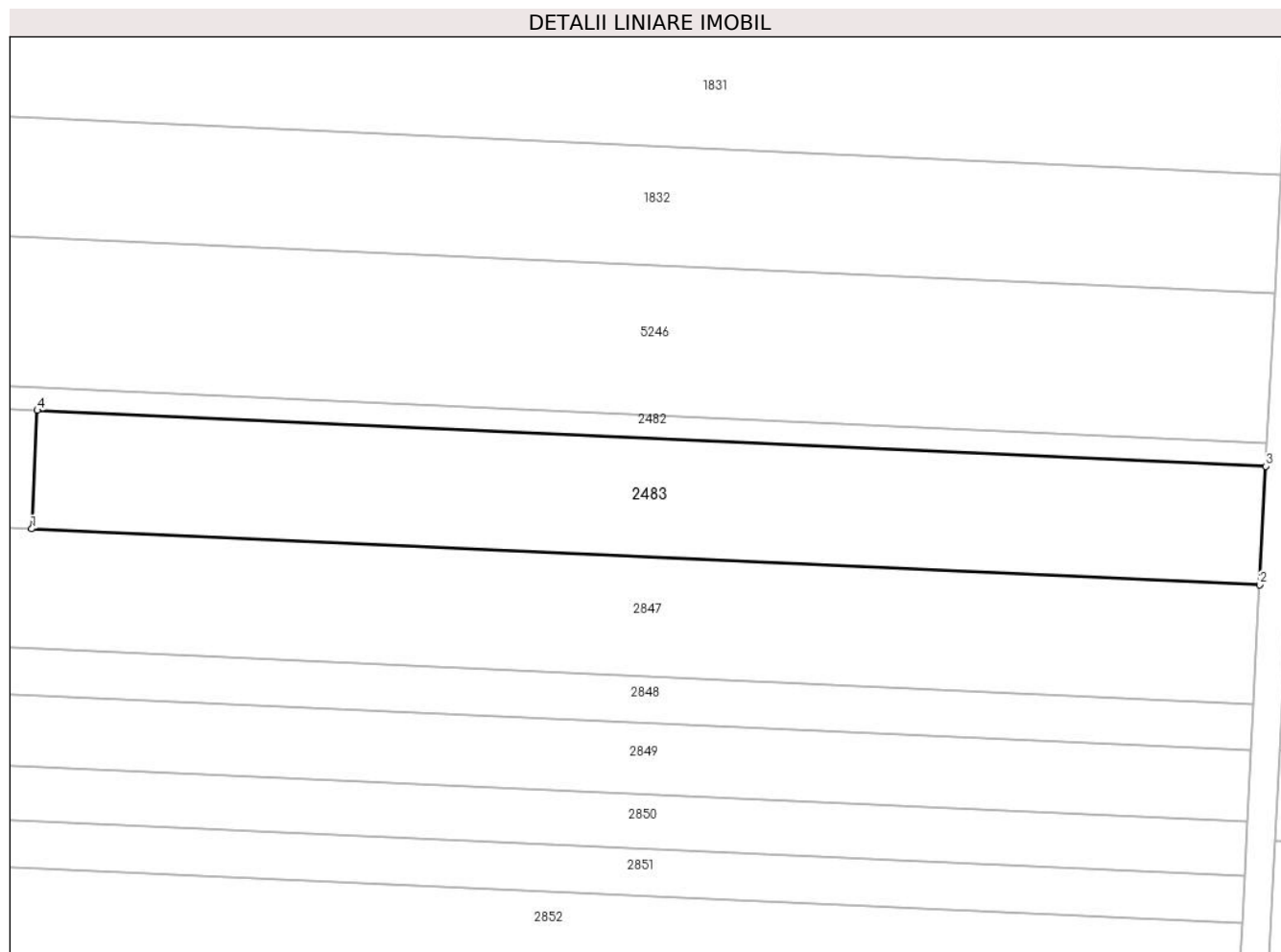
Inscrieri privind dezmembramintele dreptului de proprietate, drepturi reale de garanție și sarcini	Referințe
NU SUNT	

Anexa Nr. 1 La Partea I

Teren

Nr cadastral	Suprafaţa (mp)*	Observații / Referințe
	Din acte: 12.805 Masurata: 2.805	Diferenta de suprafata se regăseşte la ID-ul 2484

* Suprafața este determinată în planul de proiecție Stereo 70.



Date referitoare la teren

Crt	Categorie folosință	Intravilan	Suprafața (mp)	Tarla	Parcelă	Nr. topo	Observații / Referințe
1	arabil	NU	2.805	15	11	-	

Lungime Segmente

1) Valorile lungimilor segmentelor sunt obținute din proiecție în plan.

Punct început	X / Y	Punct sfârșit	X / Y	Lungime segment (** (m)
1	341.160,987 296.922,526	2	341.331,299 296.914,794	170.487
2	341.331,299 296.914,794	3	341.332,154 296.931,221	16.449
3	341.332,154 296.931,221	4	341.161,77 296.938,957	170.56
4	341.161,77 296.938,957	1	341.160,987 296.922,526	16.45

**** Lungimile segmentelor sunt determinate în planul de proiecție Stereo 70 și sunt rotunjite la 1 milimetru.**

***** Distanța dintre puncte este formată din segmente cumulate ce sunt mai mici decât valoarea 1 milimetru.**

**DATE DESPRE IMOBILUL NR. 2484**

Oficiul de Cadastru și Publicitate Imobiliară DOLJ
Biroul de Cadastru și Publicitate Imobiliară Craiova

A. Partea I. Descrierea imobilului

TEREN Extravilan

Adresa: Jud. Dolj, T15,P11

Nr. Crt	Nr cadastral Nr. topografic	Suprafața* (mp)	Observații / Referințe
A1	33590	10.000	Sector cadastral:1 Teren neimprejmuit;

B. Partea II. Proprietari și acte

Inscrieri privitoare la dreptul de proprietate și alte drepturi reale		Referințe
164100 / 03/09/2018		
Act Notarial nr. Act de partaj voluntar aut nr. 2827, din 31/08/2018 emis de Budiana Ionut Razvan (act notarial nr Act de lichidare a regimului comunitatii legale aut nr. 2826 din 31.08.2018, emis de Budiana Ionut Razvan);		
B1	Intabulare, drept de PROPRIETATE, dobandit prin Iesire Din Indiviziune, cota actuala 1/2, cota initiala 1/2 1) NEDELA COCHINTU VASILICA MIHAELA	A1
B2	Intabulare, drept de PROPRIETATE, dobandit prin Succesiune, cota actuala 1/2, cota initiala 1/2 1) NEDELA COCHINTU VASILICA MIHAELA	A1
/		
Hotarare Judecatoreasca nr. SENTINTA CIVILA NR 841, din 01/01/2013 emis de JUDECATORIA;		
B3	Se noteaza prin transcriere in prezenta carte funciara sub B3, faptul ca in RTI exista inscris sub nr. 18758, asupra imobilului in cauza urmatoarele: actiune intre DAN CONSTANTIN reclamant si STINGA GHEORGHE si RADU ELISABETA si LUNGAN VALERIA paratii, SENTINTA CIVILA NR 841/2013 SI 955/2009 asupra suprafetei de teren de 10000 mp situat in T 15, P 11	A1

C. Partea III. SARCINI .

Inscrieri privind dezmembramintele dreptului de proprietate, drepturi reale de garanție și sarcini	Referințe
NU SUNT	


Anexa Nr. 1 La Partea I

Teren

Nr cadastral	Suprafața (mp)*	Observații / Referințe
33590	10.000	

* Suprafața este determinată în planul de proiecție Stereo 70.

DETALII LINIARE IMOBIL



Date referitoare la teren

Crt	Categorie folosință	Intravilan	Suprafața (mp)	Tarla	Parcelă	Nr. topo	Observații / Referințe
1	arabil	NU	10.000	15	11	-	

Lungime Segmente

1) Valorile lungimilor segmentelor sunt obținute din proiecție în plan.

Punct început	X / Y	Punct sfârșit	X / Y	Lungime segment (** (m)
1	341.161,77 296.938,957	2	340.554,468 296.966,529	607.928
2	340.554,468 296.966,529	3	340.553,8 296.952,517	14.028
3	340.553,8 296.952,517	4	340.553,685 296.950,098	2.422
4	340.553,685 296.950,098	5	341.160,987 296.922,526	607.928
5	341.160,987 296.922,526	1	341.161,77 296.938,957	16.45

**** Lungimile segmentelor sunt determinate în planul de proiecție Stereo 70 și sunt rotunjite la 1 milimetru.**

***** Distanța dintre puncte este formată din segmente cumulate ce sunt mai mici decât valoarea 1 milimetru.**

**DATE DESPRE IMOBILUL NR. 2847**

Oficiul de Cadastru și Publicitate Imobiliară DOLJ
Biroul de Cadastru și Publicitate Imobiliară Craiova

A. Partea I. Descrierea imobilului

TEREN Extravilan

Adresa: Jud. Dolj, T15,P12

Nr. Crt	Nr cadastral Nr. topografic	Suprafața* (mp)	Observații / Referințe
A1		Din acte: 17.931 Masurata: 12.931	Sector cadastral:1 Teren neimprejmuit; Diferenta de suprafață se regăsește la ID-ul 2848

B. Partea II. Proprietari și acte

Inscrieri privitoare la dreptul de proprietate și alte drepturi reale		Referințe
/		
Act Administrativ nr. TDP1095-45342, din 13/05/1994 emis de CJSDPAT DOLJ;		
B1	Intabulare, drept de PROPRIETATE, dobandit prin Reconstituire, cota actuala 1/1, cota initiala 1/1 1) AMZA I NICOLINA	A1

C. Partea III. SARCINI .


Inscrieri privind dezmembramintele dreptului de proprietate, drepturi reale de garanție și sarcini	Referințe
NU SUNT	

Anexa Nr. 1 La Partea I

Teren

Nr cadastral	Suprafața (mp)*	Observații / Referințe
	Din acte: 17.931 Masurata: 12.931	Diferenta de suprafață se regăsește la ID-ul 2848

* Suprafața este determinată în planul de proiecție Stereo 70.



Date referitoare la teren

Crt	Categorie folosință	Intravilan	Suprafața (mp)	Tarla	Parcelă	Nr. topo	Observații / Referințe
1	arabil	NU	12.931	15	12	-	

Lungime Segmente

1) Valorile lungimilor segmentelor sunt obținute din proiecție în plan.

Punct început	X / Y	Punct sfârșit	X / Y	Lungime segment (** (m)
1	340.552,894 296.933,504	2	341.330,435 296.898,203	778.342
2	341.330,435 296.898,203	3	341.331,172 296.912,36	14.176
3	341.331,172 296.912,36	4	341.331,299 296.914,794	2.437
4	341.331,299 296.914,794	5	341.160,987 296.922,526	170.487

Punct început	X / Y	Punct sfârșit	X / Y	Lungime segment (** (m)
5	341.160,987 296.922,526	6	340.553,685 296.950,098	607.928
6	340.553,685 296.950,098	7	340.553,102 296.937,87	12.242
7	340.553,102 296.937,87	1	340.552,894 296.933,504	4.371

** Lungimile segmentelor sunt determinate în planul de proiecție Stereo 70 și sunt rotunjite la 1 milimetru.

*** Distanța dintre puncte este formată din segmente cumulate ce sunt mai mici decât valoarea 1 milimetru.

**DATE DESPRE IMOBILUL NR. 2848**

Oficiul de Cadastru și Publicitate Imobiliară DOLJ
Biroul de Cadastru și Publicitate Imobiliară Craiova

A. Partea I. Descrierea imobilului

TEREN Extravilan

Adresa: Jud. Dolj, T15,P12

Nr. Crt	Nr cadastral Nr. topografic	Suprafața* (mp)	Observații / Referințe
A1	35821	5.000	Sector cadastral:1 Teren neimprejmuit;

B. Partea II. Proprietari și acte

Inscrieri privitoare la dreptul de proprietate și alte drepturi reale		Referințe
211281 / 12/11/2018		
Hotarare Judecatoreasca nr. SENTINTA CIVILA NR.2417 IN DOSAR 3252/201/2011, din 25/11/2011 emis de JUDECATORIA CALAFAT;		
B1	Intabulare, drept de PROPRIETATE, dobandit prin Hotarare Judecatoreasca, cota actuala 1/1, cota initiala 1/1 1) SC EAST WAY SPEDITION SRL, CIF:13176107	A1

C. Partea III. SARCINI .


Inscrieri privind dezmembramintele dreptului de proprietate, drepturi reale de garanție și sarcini	Referințe
NU SUNT	

Anexa Nr. 1 La Partea I

Teren

Nr cadastral	Suprafața (mp)*	Observații / Referințe
35821	5.000	

* Suprafața este determinată în planul de proiecție Stereo 70.



Date referitoare la teren

Crt	Categorie folosință	Intravilan	Suprafața (mp)	Tarla	Parcelă	Nr. topo	Observații / Referințe
1	arabil	NU	5.000	15	12	-	

Lungime Segmente

1) Valorile lungimilor segmentelor sunt obținute din proiecție în plan.

Punct început	X / Y	Punct sfârșit	X / Y	Lungime segment (** (m)
1	341.330,101 296.891,788	2	341.330,435 296.898,203	6.424
2	341.330,435 296.898,203	3	340.552,894 296.933,504	778.342
3	340.552,894 296.933,504	4	340.552,588 296.927,088	6.423
4	340.552,588 296.927,088	1	341.330,101 296.891,788	778.314

** Lungimile segmentelor sunt determinate în planul de proiecție Stereo 70 și sunt rotunjite la 1 milimetru.

***** Distanţa dintre puncte este formată din segmente cumulate ce sunt mai mici decât valoarea 1 milimetru.**

**DATE DESPRE IMOBILUL NR. 2850**

Oficiul de Cadastru și Publicitate Imobiliară DOLJ
Biroul de Cadastru și Publicitate Imobiliară Craiova

A. Partea I. Descrierea imobilului

TEREN Extravilan

Adresa: Jud. Dolj, T15,P14

Nr. Crt	Nr cadastral Nr. topografic	Suprafața* (mp)	Observații / Referințe
A1		5.905	Sector cadastral:1 Teren neimprejmuit;

B. Partea II. Proprietari și acte

Inscrieri privitoare la dreptul de proprietate și alte drepturi reale	Referințe
/	
Act Administrativ nr. TDP741-59060, din 07/02/1994 emis de CJSDPAT DOLJ;	
B1	A1
Intabulare, drept de PROPRIETATE, dobandit prin Reconstituire, cota actuala 1/1, cota initiala 1/1 1) OTOTOC P CONSTANTIN	

C. Partea III. SARCINI .

Inscrieri privind dezmembramintele dreptului de proprietate, drepturi reale de garanție și sarcini	Referințe
NU SUNT	


Anexa Nr. 1 La Partea I

Teren

Nr cadastral	Suprafața (mp)*	Observații / Referințe
	5.905	

* Suprafața este determinată în planul de proiecție Stereo 70.

DETALII LINIARE IMOBIL



Date referitoare la teren

Crt	Categorie folosință	Intramilan	Suprafața (mp)	Tarla	Parcelă	Nr. topo	Observații / Referințe
1	arabil	NU	5.905	15	14	-	

Lungime Segmente

1) Valorile lungimilor segmentelor sunt obținute din proiecție în plan.

Punct început	X / Y	Punct sfârșit	X / Y	Lungime segment (** (m)
1	340.552,117 296.917,205	2	340.551,923 296.913,135	4.075
2	340.551,923 296.913,135	3	340.551,756 296.909,626	3.513
3	340.551,756 296.909,626	4	341.329,192 296.874,33	778.237
4	341.329,192 296.874,33	5	341.329,587 296.881,907	7.587
5	341.329,587 296.881,907	6	340.936,203 296.899,768	393.789

Punct început	X / Y	Punct sfârșit	X / Y	Lungime segment (** (m)
6	340.936,203 296.899,768	1	340.552,117 296.917,205	384.482

** Lungimile segmentelor sunt determinate în planul de proiecție Stereo 70 și sunt rotunjite la 1 milimetru.

*** Distanța dintre puncte este formată din segmente cumulate ce sunt mai mici decât valoarea 1 milimetru.

**DATE DESPRE IMOBILUL NR. 2851**

Oficiul de Cadastru și Publicitate Imobiliară DOLJ
Biroul de Cadastru și Publicitate Imobiliară Craiova

A. Partea I. Descrierea imobilului

TEREN Extravilan

Adresa: Jud. Dolj, T15,P15

Nr. Crt	Nr cadastral Nr. topografic	Suprafața* (mp)	Observații / Referințe
A1		5.000	Sector cadastral:1 Teren neimprejmuit;

B. Partea II. Proprietari și acte

Inscrieri privitoare la dreptul de proprietate și alte drepturi reale	Referințe
/	
Act Administrativ nr. TDP1339-58815, din 23/01/1995 emis de CJSDPAT DOLJ;	
B1	A1
Intabulare, drept de PROPRIETATE, dobandit prin Reconstituire, cota actuala 1/1, cota initiala 1/1	
1) CHILOM VASILICA	

C. Partea III. SARCINI .

Inscrieri privind dezmembramintele dreptului de proprietate, drepturi reale de garanție și sarcini	Referințe
NU SUNT	


Anexa Nr. 1 La Partea I

Teren

Nr cadastral	Suprafața (mp)*	Observații / Referințe
	5.000	

* Suprafața este determinată în planul de proiecție Stereo 70.

DETALII LINIARE IMOBIL



Date referitoare la teren

Crt	Categorie folosință	Intravilan	Suprafața (mp)	Tarla	Parcelă	Nr. topo	Observații / Referințe
1	arabil	NU	5.000	15	15	-	

Lungime Segmente

1) Valorile lungimilor segmentelor sunt obținute din proiecție în plan.

Punct început	X / Y	Punct sfârșit	X / Y	Lungime segment (** (m)
1	341.328,858 296.867,914	2	341.329,192 296.874,33	6.425
2	341.329,192 296.874,33	3	340.551,756 296.909,626	778.237
3	340.551,756 296.909,626	4	340.551,45 296.903,209	6.424
4	340.551,45 296.903,209	1	341.328,858 296.867,914	778.209

** Lungimile segmentelor sunt determinate în planul de proiecție Stereo 70 și sunt rotunjite la 1 milimetru.

***** Distanţa dintre puncte este formată din segmente cumulate ce sunt mai mici decât valoarea 1 milimetru.**

**DATE DESPRE IMOBILUL NR. 2852**

Oficiul de Cadastru și Publicitate Imobiliară DOLJ
Biroul de Cadastru și Publicitate Imobiliară Craiova

A. Partea I. Descrierea imobilului

TEREN Extravilan

Adresa: Jud. Dolj, T15,P16

Nr. Crt	Nr cadastral Nr. topografic	Suprafața* (mp)	Observații / Referințe
A1	32964	9.700	Sector cadastral:1 Teren neimprejmuit;

B. Partea II. Proprietari și acte

Inscrieri privitoare la dreptul de proprietate și alte drepturi reale		Referințe
56760 / 13/05/2014		
Hotarare Judecatoreasca nr. Sentinta civila nr.1808, din 17/10/2011 emis de Judecatoria Calafat (dosar nr 3126/201/2011);		
B1	Intabulare, drept de PROPRIETATE, dobandit prin Hotarare Judecatoreasca, cota actuala 1/1, cota initiala 1/1 1) FLORESCU TRINCA ION	A1

C. Partea III. SARCINI .

Inscrieri privind dezmembramintele dreptului de proprietate, drepturi reale de garanție și sarcini	Referințe
NU SUNT	


Anexa Nr. 1 La Partea I

Teren

Nr cadastral	Suprafața (mp)*	Observații / Referințe
32964	9.700	

* Suprafața este determinată în planul de proiecție Stereo 70.

DETALII LINIARE IMOBIL



Date referitoare la teren

Crt	Categorie folosință	Intravilan	Suprafața (mp)	Tarla	Parcelă	Nr. topo	Observații / Referințe
1	arabil	NU	9.700	15	16	-	

Lungime Segmente

1) Valorile lungimilor segmentelor sunt obținute din proiecție în plan.

Punct început	X / Y	Punct sfârșit	X / Y	Lungime segment (** (m)
1	341.328,21 296.855,465	2	341.328,858 296.867,914	12.466
2	341.328,858 296.867,914	3	340.551,45 296.903,209	778.209
3	340.551,45 296.903,209	4	340.550,857 296.890,758	12.465
4	340.550,857 296.890,758	1	341.328,21 296.855,465	778.154

** Lungimile segmentelor sunt determinate în planul de proiecție Stereo 70 și sunt rotunjite la 1 milimetru.

***** Distanţa dintre puncte este formată din segmente cumulate ce sunt mai mici decât valoarea 1 milimetru.**

**DATE DESPRE IMOBILUL NR. 2853**

Oficiul de Cadastru și Publicitate Imobiliară DOLJ
Biroul de Cadastru și Publicitate Imobiliară Craiova

A. Partea I. Descrierea imobilului

TEREN Extravilan

Adresa: Jud. Dolj, T15,P17

Nr. Crt	Nr cadastral Nr. topografic	Suprafața* (mp)	Observații / Referințe
A1		10.700	Sector cadastral:1 Teren neimprejmuit;

B. Partea II. Proprietari și acte

Inscrieri privitoare la dreptul de proprietate și alte drepturi reale	Referințe
/	
Act Administrativ nr. TDP773-59060, din 04/02/1994 emis de CJSDPAT DOLJ;	
B1	A1
Intabulare, drept de PROPRIETATE, dobandit prin Reconstituire, cota actuala 1/1, cota initiala 1/1	
1) POIANA ST ION	

C. Partea III. SARCINI .


Inscrieri privind dezmembramintele dreptului de proprietate, drepturi reale de garanție și sarcini	Referințe
NU SUNT	

Anexa Nr. 1 La Partea I

Teren

Nr cadastral	Suprafața (mp)*	Observații / Referințe
	10.700	

* Suprafața este determinată în planul de proiecție Stereo 70.



Date referitoare la teren

Crt	Categorie folosință	Intravilan	Suprafața (mp)	Tarla	Parcelă	Nr. topo	Observații / Referințe
1	arabil	NU	10.700	15	17	-	

Lungime Segmente

1) Valorile lungimilor segmentelor sunt obținute din proiecție în plan.

Punct început	X / Y	Punct sfârșit	X / Y	Lungime segment (** (m)
1	340.550,857 296.890,758	2	340.550,34 296.879,915	10.855
2	340.550,34 296.879,915	3	340.550,202 296.877,022	2.896
3	340.550,202 296.877,022	4	341.327,495 296.841,732	778.094
4	341.327,495 296.841,732	5	341.328,21 296.855,465	13.752
5	341.328,21 296.855,465	1	340.550,857 296.890,758	778.154

**** Lungimile segmentelor sunt determinate în planul de proiecție Stereo 70 și sunt rotunjite la 1 milimetru.**

***** Distanța dintre puncte este formată din segmente cumulate ce sunt mai mici decât valoarea 1 milimetru.**

**DATE DESPRE IMOBILUL NR. 2854**

Oficiul de Cadastru și Publicitate Imobiliară DOLJ
Biroul de Cadastru și Publicitate Imobiliară Craiova

A. Partea I. Descrierea imobilului

TEREN Extravilan

Adresa: Jud. Dolj, T15,P18

Nr. Crt	Nr cadastral Nr. topografic	Suprafața* (mp)	Observații / Referințe
A1	36365	11.618	Sector cadastral:1 Teren neimprejmuit;

B. Partea II. Proprietari și acte

Inscrieri privitoare la dreptul de proprietate și alte drepturi reale	Referințe
121861 / 19/06/2020	
Act Notarial nr. Contract de vanzare Aut 1023, din 18/06/2020 emis de NP Diaconescu Gelu Emilian;	
B1	A1
Intabulare, drept de PROPRIETATE, dobandit prin Conventie, cota actuala 1/1, cota initiala 1/1	
1) SC AGRO NICOSER SRL, CIF:18787080	

C. Partea III. SARCINI .


Inscrieri privind dezmembramintele dreptului de proprietate, drepturi reale de garanție și sarcini	Referințe
NU SUNT	

Anexa Nr. 1 La Partea I

Teren

Nr cadastral	Suprafața (mp)*	Observații / Referințe
36365	11.618	

* Suprafața este determinată în planul de proiecție Stereo 70.



Date referitoare la teren

Crt	Categorie folosință	Intravilan	Suprafața (mp)	Tarla	Parcelă	Nr. topo	Observații / Referințe
1	arabil	NU	11.618	15	18	-	

Lungime Segmente

1) Valorile lungimilor segmentelor sunt obținute din proiecție în plan.

Punct început	X / Y	Punct sfârșit	X / Y	Lungime segment (** (m)
1	340.550,202 296.877,022	2	340.549,491 296.862,107	14.932
2	340.549,491 296.862,107	3	341.326,719 296.826,82	778.029
3	341.326,719 296.826,82	4	341.327,495 296.841,732	14.932
4	341.327,495 296.841,732	1	340.550,202 296.877,022	778.094

** Lungimile segmentelor sunt determinate în planul de proiecție Stereo 70 și sunt rotunjite la 1 milimetru.

***** Distanţa dintre puncte este formată din segmente cumulate ce sunt mai mici decât valoarea 1 milimetru.**

**DATE DESPRE IMOBILUL NR. 2855**

Oficiul de Cadastru și Publicitate Imobiliară DOLJ
Biroul de Cadastru și Publicitate Imobiliară Craiova

A. Partea I. Descrierea imobilului

TEREN Extravilan

Adresa: Jud. Dolj, T15,P10

Nr. Crt	Nr cadastral Nr. topografic	Suprafața* (mp)	Observații / Referințe
A1		2.500	Sector cadastral:1 Teren neimprejmuit;

B. Partea II. Proprietari și acte

Inscrieri privitoare la dreptul de proprietate și alte drepturi reale	Referințe
/	
Act Administrativ nr. TDP1315-58815, din 25/01/1995 emis de CJSDPAT DOLJ;	
B1	A1
Intabulare, drept de PROPRIETATE, dobandit prin Reconstituire, cota actuala 1/1, cota initiala 1/1	
1) CHILOM I VICOTRIA	
2) OCNEANU I GHEORGHE	

C. Partea III. SARCINI .


Inscrieri privind dezmembramintele dreptului de proprietate, drepturi reale de garanție și sarcini	Referințe
NU SUNT	

Anexa Nr. 1 La Partea I

Teren

Nr cadastral	Suprafața (mp)*	Observații / Referințe
	2.500	

* Suprafața este determinată în planul de proiecție Stereo 70.



Date referitoare la teren

Crt	Categorie folosință	Intravilan	Suprafața (mp)	Tarla	Parcelă	Nr. topo	Observații / Referințe
1	arabil	NU	2.500	15	10	-	

Lungime Segmente

1) Valorile lungimilor segmentelor sunt obținute din proiecție în plan.

Punct început	X / Y	Punct sfârșit	X / Y	Lungime segment (** (m)
1	340.549,491 296.862,107	2	340.549,338 296.858,898	3.213
2	340.549,338 296.858,898	3	341.326,552 296.823,611	778.015
3	341.326,552 296.823,611	4	341.326,719 296.826,82	3.213
4	341.326,719 296.826,82	1	340.549,491 296.862,107	778.029

** Lungimile segmentelor sunt determinate în planul de proiecție Stereo 70 și sunt rotunjite la 1 milimetru.

***** Distanţa dintre puncte este formată din segmente cumulate ce sunt mai mici decât valoarea 1 milimetru.**

**DATE DESPRE IMOBILUL NR. 2856**

Oficiul de Cadastru și Publicitate Imobiliară DOLJ
Biroul de Cadastru și Publicitate Imobiliară Craiova

A. Partea I. Descrierea imobilului

TEREN Extravilan

Adresa: Jud. Dolj, T15,P20

Nr. Crt	Nr cadastral Nr. topografic	Suprafața* (mp)	Observații / Referințe
A1	32901	12.500	Sector cadastral:1 Teren neimprejmuit;

B. Partea II. Proprietari și acte

Inscrieri privitoare la dreptul de proprietate și alte drepturi reale		Referințe
26066 / 06/03/2014		
Hotarare Judecatoreasca nr. SENTINTA CIVILA NR.2649, din 14/12/2011 emis de Judecatoria Calafat;		
B1	Intabulare, drept de PROPRIETATE, dobandit prin Hotarare Judecatoreasca, cota actuala 1/1, cota initiala 1/1 1) SC EAST WAY SPEDITION SRL, CIF:999999999999	A1
145262 / 22/07/2020		
Act Notarial nr. CONTRACT DE IPOTECA IMOBILIARA NR 659, din 16/07/2020 emis de NP Marincas Eugen;		
B2	se noteaza interdictiile de instrainare, grevare, inchiriere, dezmembrare, comasare, restructurare, amenajare, construire, demolare 1) LIBRA INTERNET BANK SA, CIF:8119644	A1

C. Partea III. SARCINI

Inscrieri privind dezmembramintele dreptului de proprietate, drepturi reale de garanție și sarcini		Referințe
145262 / 22/07/2020		
Act Notarial nr. CONTRACT DE IPOTECA IMOBILIARA NR 659, din 16/07/2020 emis de NP Marincas Eugen;		
C1	Intabulare, drept de IPOTECA, Valoare:8000000 LEIsi celelalte obligatii de plata aferente creditului 1) LIBRA INTERNET BANK SA, CIF:8119644	A1


Anexa Nr. 1 La Partea I

Teren

Nr cadastral	Suprafața (mp)*	Observații / Referințe
32901	12.500	

* Suprafața este determinată în planul de proiecție Stereo 70.

DETALII LINIARE IMOBIL



Date referitoare la teren

Crt	Categorie folosință	Intravilan	Suprafața (mp)	Tarla	Parcelă	Nr. topo	Observații / Referințe
1	arabil	NU	12.500	15	20	-	

Lungime Segmente

1) Valorile lungimilor segmentelor sunt obținute din proiecție în plan.

Punct început	X / Y	Punct sfârșit	X / Y	Lungime segment (** (m)
1	340.549,338 296.858,898	2	340.548,573 296.842,849	16.067
2	340.548,573 296.842,849	3	341.325,716 296.807,565	777.944
3	341.325,716 296.807,565	4	341.326,552 296.823,611	16.068
4	341.326,552 296.823,611	1	340.549,338 296.858,898	778.015

** Lungimile segmentelor sunt determinate în planul de proiecție Stereo 70 și sunt rotunjite la 1 milimetru.

***** Distanţa dintre puncte este formată din segmente cumulate ce sunt mai mici decât valoarea 1 milimetru.**

**DATE DESPRE IMOBILUL NR. 2857**

Oficiul de Cadastru și Publicitate Imobiliară DOLJ
Biroul de Cadastru și Publicitate Imobiliară Craiova

A. Partea I. Descrierea imobilului

TEREN Extravilan

Adresa: Jud. Dolj, T15,P20

Nr. Crt	Nr cadastral Nr. topografic	Suprafața* (mp)	Observații / Referințe
A1	33241	8.186	Sector cadastral:1 Teren neimprejmuit;

B. Partea II. Proprietari și acte

Inscrieri privitoare la dreptul de proprietate și alte drepturi reale		Referințe
27961 / 16/03/2015		
Hotarare Judecatoreasca nr. SENTINTA CIVILA NR.1815, din 17/10/2011 emis de JUDECATORIA CALAFAT dosar nr 3143/201/2011;		
B1	Intabulare, drept de PROPRIETATE, dobandit prin Hotarare Judecatoreasca, cota actuala 1/1, cota initiala 1/1 1) SC EAST WAY SPEDITION SRL, CIF:13176107	A1
145329 / 22/07/2020		
Act Notarial nr. Contract de ipoteca imobiliara aut. nr.659, din 16/07/2020 emis de NP Marincas Eugen;		
B2	Se noteaza interdictiile de instrainare, grevare, inchiriere, dezmembrare, comasare, restructurare ,amenajare, construire si demolare 1) LIBRA INTERNET BANK SA, CIF:8119644	A1

C. Partea III. SARCINI

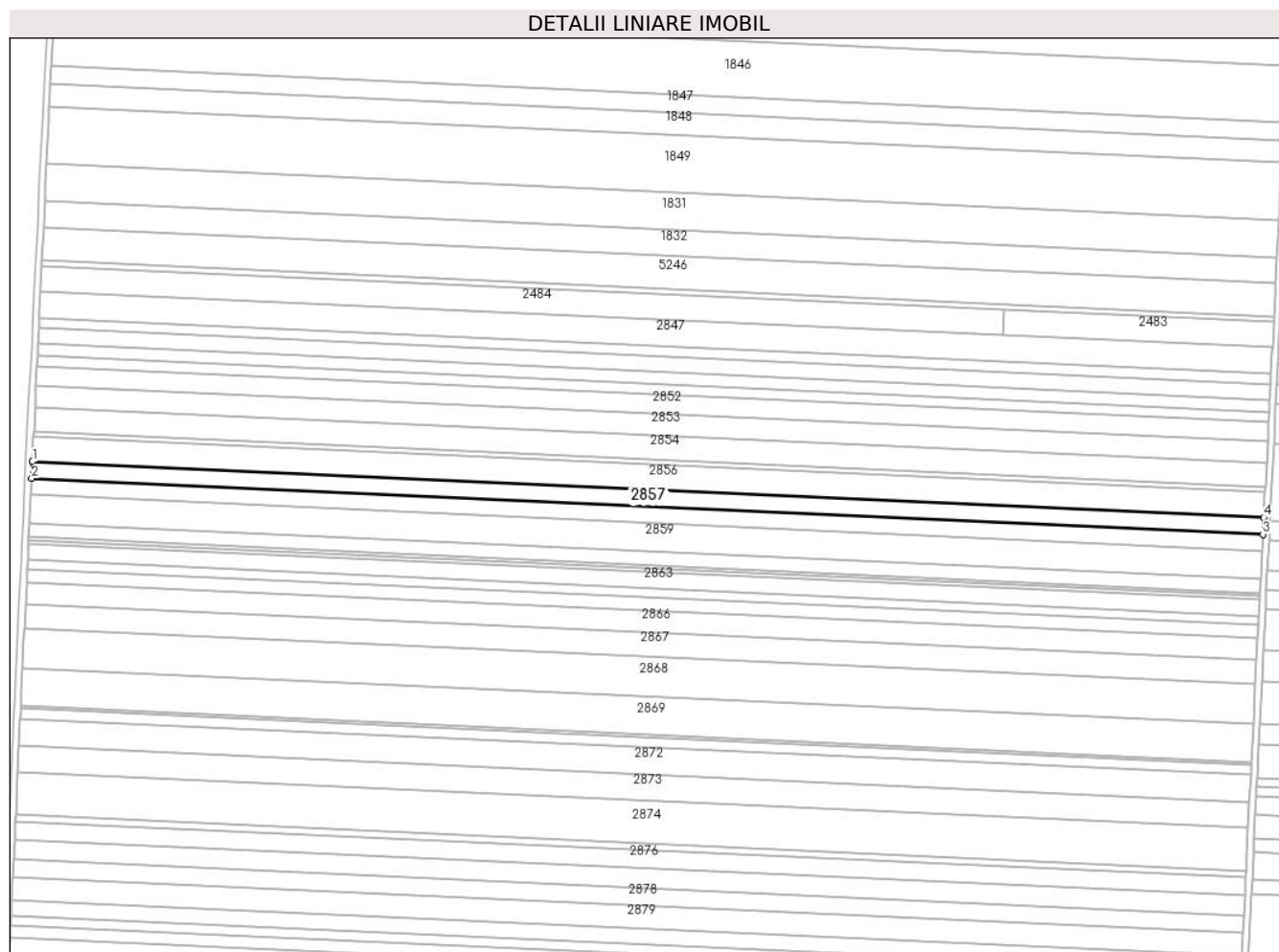
Inscrieri privind dezmembramintele dreptului de proprietate, drepturi reale de garanție și sarcini		Referințe
145329 / 22/07/2020		
Act Notarial nr. Contract de ipoteca imobiliara aut. nr.659, din 16/07/2020 emis de NP Marincas Eugen;		
C1	Intabulare, drept de IPOTECA, Valoare:8000000 RON+ celelalte obligatii de plata aferente creditului 1) LIBRA INTERNET BANK SA, CIF:8119644	A1

Anexa Nr. 1 La Partea I

Teren

Nr cadastral	Suprafața (mp)*	Observații / Referințe
33241	8.186	

* Suprafața este determinată în planul de proiecție Stereo 70.



Date referitoare la teren

Crt	Categorie folosință	Intra vilan	Suprafața (mp)	Tarla	Parcelă	Nr. topo	Observații / Referințe
1	arabil	NU	8.186	15	20	-	

Lungime Segmente

1) Valorile lungimilor segmentelor sunt obținute din proiecție în plan.

Punct început	X / Y	Punct sfârșit	X / Y	Lungime segment (** (m)
1	340.548,573 296.842,849	2	340.548,072 296.832,338	10.523
2	340.548,072 296.832,338	3	341.325,169 296.797,056	777.898
3	341.325,169 296.797,056	4	341.325,716 296.807,565	10.523
4	341.325,716 296.807,565	1	340.548,573 296.842,849	777.944

** Lungimile segmentelor sunt determinate în planul de proiecție Stereo 70 și sunt rotunjite la 1 milimetru.

***** Distanţa dintre puncte este formată din segmente cumulate ce sunt mai mici decât valoarea 1 milimetru.**

**DATE DESPRE IMOBILUL NR. 2858**

Oficiul de Cadastru și Publicitate Imobiliară DOLJ
Biroul de Cadastru și Publicitate Imobiliară Craiova

A. Partea I. Descrierea imobilului

TEREN Extravilan

Adresa: Jud. Dolj, T15,P21

Nr. Crt	Nr cadastral Nr. topografic	Suprafața* (mp)	Observații / Referințe
A1	32965	8.038	Sector cadastral:1 Teren neimprejmuit;

B. Partea II. Proprietari și acte

Inscrieri privitoare la dreptul de proprietate și alte drepturi reale		Referințe
56748 / 13/05/2014		
Hotarare Judecatoreasca nr. Sentinta civila nr.710 in dosar 1384/201/2012, din 08/05/2012 emis de Judecatoria Calafat;		
B1	Intabulare, drept de PROPRIETATE, dobandit prin Hotarare Judecatoreasca, cota actuala 1/1, cota initiala 1/1 1) FLORESCU TRINCA ION	A1

C. Partea III. SARCINI .


Inscrieri privind dezmembramintele dreptului de proprietate, drepturi reale de garanție și sarcini	Referințe
NU SUNT	

Anexa Nr. 1 La Partea I

Teren

Nr cadastral	Suprafața (mp)*	Observații / Referințe
32965	8.038	

* Suprafața este determinată în planul de proiecție Stereo 70.



Date referitoare la teren

Crt	Categorie folosință	Intravilan	Suprafața (mp)	Tarla	Parcelă	Nr. topo	Observații / Referințe
1	arabil	NU	8.038	T15	P21	-	

Lungime Segmente

1) Valorile lungimilor segmentelor sunt obținute din proiecție în plan.

Punct început	X / Y	Punct sfârșit	X / Y	Lungime segment (** (m)
1	340.548,072 296.832,338	2	340.548,03 296.831,455	0.884
2	340.548,03 296.831,455	3	340.547,58 296.822,016	9.45
3	340.547,58 296.822,016	4	341.324,632 296.786,737	777.852
4	341.324,632 296.786,737	5	341.325,169 296.797,056	10.333
5	341.325,169 296.797,056	1	340.548,072 296.832,338	777.898

**** Lungimile segmentelor sunt determinate în planul de proiecție Stereo 70 și sunt rotunjite la 1 milimetru.**

***** Distanța dintre puncte este formată din segmente cumulate ce sunt mai mici decât valoarea 1 milimetru.**

**DATE DESPRE IMOBILUL NR. 2859**

Oficiul de Cadastru și Publicitate Imobiliară DOLJ
Biroul de Cadastru și Publicitate Imobiliară Craiova

A. Partea I. Descrierea imobilului

TEREN Extravilan

Adresa: Jud. Dolj, T15,P22

Nr. Crt	Nr cadastral Nr. topografic	Suprafața* (mp)	Observații / Referințe
A1	33858	13.863	Sector cadastral:1 Teren neimprejmuit;

B. Partea II. Proprietari și acte

Inscrieri privitoare la dreptul de proprietate și alte drepturi reale		Referințe
69794 / 23/05/2016		
Act Notarial nr. contract de vanzare nr 1550, din 17/05/2016 emis de BUDIANA IONUT RAZVAN;		
B1	Intabulare, drept de PROPRIETATE, dobandit prin Conventie, cota actuala 1/1, cota initiala 1/1 1) EAST WAY SPEDITION SRL, CIF:13176107	A1
150078 / 28/07/2020		
Act Notarial nr. Contract de ipoteca aut. nr. 659, din 16/07/2020 emis de Marincas Eugen;		
B2	Se noteaza interdictiile de instrainare, grevare, inchiriere, dezmembrare, comasare, restructurare, amenajare, construire, demolare 1) LIBRA INTERNET BANK SA, CIF:8119644	A1

C. Partea III. SARCINI


Inscrieri privind dezmembramintele dreptului de proprietate, drepturi reale de garanție și sarcini		Referințe
150078 / 28/07/2020		
Act Notarial nr. Contract de ipoteca aut. nr. 659, din 16/07/2020 emis de Marincas Eugen;		
C1	Intabulare, drept de IPOTECA, Valoare:8000000 RON, si celelalte obligatii de plata aferente creditului 1) LIBRA INTERNET BANK SA, CIF:8119644	A1

Anexa Nr. 1 La Partea I

Teren

Nr cadastral	Suprafața (mp)*	Observații / Referințe
33858	13.863	

* Suprafața este determinată în planul de proiecție Stereo 70.



Date referitoare la teren

Crt	Categorie folosință	Intravilan	Suprafața (mp)	Tarla	Parcelă	Nr. topo	Observații / Referințe
1	arabil	NU	13.863	15	22	-	

Lungime Segmente

1) Valorile lungimilor segmentelor sunt obținute din proiecție în plan.

Punct început	X / Y	Punct sfârșit	X / Y	Lungime segment (** (m)
1	340.547,58 296.822,016	2	340.546,894 296.807,625	14.407
2	340.546,894 296.807,625	3	340.546,732 296.804,213	3.416
3	340.546,732 296.804,213	4	341.323,705 296.768,938	777.773
4	341.323,705 296.768,938	5	341.324,632 296.786,737	17.823
5	341.324,632 296.786,737	1	340.547,58 296.822,016	777.852

**** Lungimile segmentelor sunt determinate în planul de proiecție Stereo 70 și sunt rotunjite la 1 milimetru.**

***** Distanța dintre puncte este formată din segmente cumulate ce sunt mai mici decât valoarea 1 milimetru.**

**DATE DESPRE IMOBILUL NR. 2860**

Oficiul de Cadastru și Publicitate Imobiliară DOLJ
Biroul de Cadastru și Publicitate Imobiliară Craiova

A. Partea I. Descrierea imobilului

TEREN Extravilan

Adresa: Jud. Dolj, T15,P23

Nr. Crt	Nr cadastral Nr. topografic	Suprafața* (mp)	Observații / Referințe
A1		6.839	Sector cadastral:1 Teren neimprejmuit;

B. Partea II. Proprietari și acte

Inscrieri privitoare la dreptul de proprietate și alte drepturi reale		Referințe
/		
Act Administrativ nr. TDP1026-45342, din 16/05/1994 emis de CJSDPAT DOLJ;		
B1	Intabulare, drept de PROPRIETATE, dobandit prin Reconstituire, cota actuala 1/1, cota initiala 1/1	A1
	1) RĂDUȚ A ELENA DEFUNCT:Da	
	2) BARBU IONEL DEFUNCT:Da	

C. Partea III. SARCINI .


Inscrieri privind dezmembramintele dreptului de proprietate, drepturi reale de garanție și sarcini	Referințe
NU SUNT	

Anexa Nr. 1 La Partea I

Teren

Nr cadastral	Suprafața (mp)*	Observații / Referințe
	6.839	

* Suprafața este determinată în planul de proiecție Stereo 70.



Date referitoare la teren

Crt	Categorie folosință	Intramilan	Suprafața (mp)	Tarla	Parcelă	Nr. topo	Observații / Referințe
1	arabil	NU	6.839	15	23	-	

Lungime Segmente

1) Valorile lungimilor segmentelor sunt obținute din proiecție în plan.

Punct început	X / Y	Punct sfârșit	X / Y	Lungime segment (** (m)
1	340.546,732 296.804,213	2	340.546,313 296.795,43	8.793
2	340.546,313 296.795,43	3	341.323,251 296.760,156	777.738
3	341.323,251 296.760,156	4	341.323,308 296.761,316	1.161
4	341.323,308 296.761,316	5	341.323,705 296.768,938	7.632
5	341.323,705 296.768,938	1	340.546,732 296.804,213	777.773

**** Lungimile segmentelor sunt determinate în planul de proiecție Stereo 70 și sunt rotunjite la 1 milimetru.**

***** Distanța dintre puncte este formată din segmente cumulate ce sunt mai mici decât valoarea 1 milimetru.**

**DATE DESPRE IMOBILUL NR. 2861**

Oficiul de Cadastru și Publicitate Imobiliară DOLJ
 Biroul de Cadastru și Publicitate Imobiliară Craiova

A. Partea I. Descrierea imobilului

TEREN Extravilan

Adresa: Jud. Dolj, T15,P24

Nr. Crt	Nr cadastral Nr. topografic	Suprafața* (mp)	Observații / Referințe
A1		Din acte: 3.300 Masurata: 1.650	Sector cadastral:1 Teren neimprejmuit; Diferenta de suprafata se regaseste la ID-ul 2862

B. Partea II. Proprietari și acte

Inscrieri privitoare la dreptul de proprietate și alte drepturi reale		Referințe
/		
Act Administrativ nr. TDP1314-58815, din 25/01/1995 emis de CJSDPAT DOLJ;		
B1	Intabulare, drept de PROPRIETATE, dobandit prin Reconstituire, cota actuala 1/1, cota initiala 1/1 1) RĂDUȚ M GHEORGHE	A1

C. Partea III. SARCINI .


Inscrieri privind dezmembramintele dreptului de proprietate, drepturi reale de garanție și sarcini	Referințe
NU SUNT	

Anexa Nr. 1 La Partea I

Teren

Nr cadastral	Suprafața (mp)*	Observații / Referințe
	Din acte: 3.300 Masurata: 1.650	Diferenta de suprafata se regaseste la ID-ul 2862

* Suprafața este determinată în planul de proiecție Stereo 70.



Date referitoare la teren

Crt	Categorie folosință	Intra vilan	Suprafața (mp)	Tarla	Parcelă	Nr. topo	Observații / Referințe
1	arabil	NU	1.650	15	24	-	

Lungime Segmente

1) Valorile lungimilor segmentelor sunt obținute din proiecție în plan.

Punct început	X / Y	Punct sfârșit	X / Y	Lungime segment (** (m)
1	340.546,313 296.795,43	2	340.546,281 296.794,747	0.684
2	340.546,281 296.794,747	3	340.546,212 296.793,311	1.438
3	340.546,212 296.793,311	4	341.323,146 296.758,037	777.734
4	341.323,146 296.758,037	5	341.323,251 296.760,156	2.122
5	341.323,251 296.760,156	1	340.546,313 296.795,43	777.738

**** Lungimile segmentelor sunt determinate în planul de proiecție Stereo 70 și sunt rotunjite la 1 milimetru.**

***** Distanța dintre puncte este formată din segmente cumulate ce sunt mai mici decât valoarea 1 milimetru.**

**DATE DESPRE IMOBILUL NR. 2862**

Oficiul de Cadastru și Publicitate Imobiliară DOLJ
Biroul de Cadastru și Publicitate Imobiliară Craiova

A. Partea I. Descrierea imobilului

TEREN Extravilan

Adresa: Jud. Dolj, T15,P24/1

Nr. Crt	Nr cadastral Nr. topografic	Suprafața* (mp)	Observații / Referințe
A1	35086	1.650	Sector cadastral:1 Teren neimprejmuit;

B. Partea II. Proprietari și acte

Inscrieri privitoare la dreptul de proprietate și alte drepturi reale		Referințe
6043 / 16/01/2019		
Act Notarial nr. 137, din 14/01/2019 emis de BNP Budiana Ionut Razvan;		
B1	Intabulare, drept de PROPRIETATE, dobandit prin Conventie, cota actuala 1/1, cota initiala 1/1 1) RADU ELENA CORINA 2) RADU MARIN	A1

C. Partea III. SARCINI .


Inscrieri privind dezmembramintele dreptului de proprietate, drepturi reale de garanție și sarcini	Referințe
NU SUNT	

Anexa Nr. 1 La Partea I

Teren

Nr cadastral	Suprafața (mp)*	Observații / Referințe
35086	1.650	

* Suprafața este determinată în planul de proiecție Stereo 70.



Date referitoare la teren

Crt	Categorie folosință	Intra vilan	Suprafața (mp)	Tarla	Parcelă	Nr. topo	Observații / Referințe
1	arabil	NU	1.650	15	24/1	-	

Lungime Segmente

1) Valorile lungimilor segmentelor sunt obținute din proiecție în plan.

Punct început	X / Y	Punct sfârșit	X / Y	Lungime segment (** (m)
1	340.546,212 296.793,311	2	340.546,111 296.791,192	2.121
2	340.546,111 296.791,192	3	341.323,04 296.755,918	777.729
3	341.323,04 296.755,918	4	341.323,146 296.758,037	2.122
4	341.323,146 296.758,037	1	340.546,212 296.793,311	777.734

** Lungimile segmentelor sunt determinate în planul de proiecție Stereo 70 și sunt rotunjite la 1 milimetru.

***** Distanţa dintre puncte este formată din segmente cumulate ce sunt mai mici decât valoarea 1 milimetru.**

**DATE DESPRE IMOBILUL NR. 2863**

Oficiul de Cadastru și Publicitate Imobiliară DOLJ
Biroul de Cadastru și Publicitate Imobiliară Craiova

A. Partea I. Descrierea imobilului

TEREN Extravilan

Adresa: Jud. Dolj, T15,P25

Nr. Crt	Nr cadastral Nr. topografic	Suprafața* (mp)	Observații / Referințe
A1		8.138	Sector cadastral:1 Teren neimprejmuit;

B. Partea II. Proprietari și acte

Inscrieri privitoare la dreptul de proprietate și alte drepturi reale	Referințe
/	
Act Normativ nr. 7, din 13/03/1996 emis de PARLAMENTUL ROMÂNIEI;	
B1	Inscrierea provizorie, drept de PROPRIETATE, dobandit prin Lege, cota actuala 1/1, cota initiala 1/1
	1) NEIDENTIFICAT NEIDENTIFICAT, CIF:0000000000000

C. Partea III. SARCINI .


Inscrieri privind dezmembramintele dreptului de proprietate, drepturi reale de garanție și sarcini	Referințe
NU SUNT	

Anexa Nr. 1 La Partea I

Teren

Nr cadastral	Suprafața (mp)*	Observații / Referințe
	8.138	

* Suprafața este determinată în planul de proiecție Stereo 70.



Date referitoare la teren

Crt	Categorie folosință	Intra vilan	Suprafața (mp)	Tarla	Parcelă	Nr. topo	Observații / Referințe
1	arabil	NU	8.138	15	25	-	

Lungime Segmente

1) Valorile lungimilor segmentelor sunt obținute din proiecție în plan.

Punct început	X / Y	Punct sfârșit	X / Y	Lungime segment (** (m)
1	340.546,111 296.791,192	2	340.545,613 296.780,739	10.465
2	340.545,613 296.780,739	3	341.322,522 296.745,467	777.709
3	341.322,522 296.745,467	4	341.323,04 296.755,918	10.464
4	341.323,04 296.755,918	1	340.546,111 296.791,192	777.729

** Lungimile segmentelor sunt determinate în planul de proiecție Stereo 70 și sunt rotunjite la 1 milimetru.

***** Distanţa dintre puncte este formată din segmente cumulate ce sunt mai mici decât valoarea 1 milimetru.**

**DATE DESPRE IMOBILUL NR. 2864**

Oficiul de Cadastru și Publicitate Imobiliară DOLJ
Biroul de Cadastru și Publicitate Imobiliară Craiova

A. Partea I. Descrierea imobilului

TEREN Extravilan

Adresa: Jud. Dolj, T15,P25/1

Nr. Crt	Nr cadastral Nr. topografic	Suprafața* (mp)	Observații / Referințe
A1		4.183	Sector cadastral:1 Teren neimprejmuit;

B. Partea II. Proprietari și acte

Inscrieri privitoare la dreptul de proprietate și alte drepturi reale	Referințe
/	
Act Normativ nr. 7, din 13/03/1996 emis de PARLAMENTUL ROMÂNIEI;	
B1	Inscrierea provizorie, drept de PROPRIETATE, dobandit prin Lege, cota actuala 1/1, cota initiala 1/1
	1) NEIDENTIFICAT NEIDENTIFICAT, CIF:0000000000000

C. Partea III. SARCINI .


Inscrieri privind dezmembramintele dreptului de proprietate, drepturi reale de garanție și sarcini	Referințe
NU SUNT	

Anexa Nr. 1 La Partea I

Teren

Nr cadastral	Suprafața (mp)*	Observații / Referințe
	4.183	

* Suprafața este determinată în planul de proiecție Stereo 70.



Date referitoare la teren

Crt	Categorie folosință	Intravilan	Suprafața (mp)	Tarla	Parcelă	Nr. topo	Observații / Referințe
1	arabil	NU	4.183	15	25/1	-	

Lungime Segmente

1) Valorile lungimilor segmentelor sunt obținute din proiecție în plan.

Punct început	X / Y	Punct sfârșit	X / Y	Lungime segment (** (m)
1	340.545,613 296.780,739	2	340.545,392 296.776,106	4.638
2	340.545,392 296.776,106	3	340.545,357 296.775,367	0.74
3	340.545,357 296.775,367	4	341.322,255 296.740,095	777.698
4	341.322,255 296.740,095	5	341.322,522 296.745,467	5.379
5	341.322,522 296.745,467	1	340.545,613 296.780,739	777.709

**** Lungimile segmentelor sunt determinate în planul de proiecție Stereo 70 și sunt rotunjite la 1 milimetru.**

***** Distanța dintre puncte este formată din segmente cumulate ce sunt mai mici decât valoarea 1 milimetru.**

**DATE DESPRE IMOBILUL NR. 2865**

Oficiul de Cadastru și Publicitate Imobiliară DOLJ
Biroul de Cadastru și Publicitate Imobiliară Craiova

A. Partea I. Descrierea imobilului

TEREN Extravilan

Adresa: Jud. Dolj, T15,P26

Nr. Crt	Nr cadastral Nr. topografic	Suprafața* (mp)	Observații / Referințe
A1		6.885	Sector cadastral:1 Teren neimprejmuit;

B. Partea II. Proprietari și acte

Inscrieri privitoare la dreptul de proprietate și alte drepturi reale	Referințe
/	
Act Administrativ nr. TDP809-59058, din 08/03/1994 emis de CJSDPAT DOLJ;	
B1	A1
Intabulare, drept de PROPRIETATE, dobandit prin Reconstituire, cota actuala 1/1, cota initiala 1/1	
1) ȚENEA M TITINA	

C. Partea III. SARCINI .

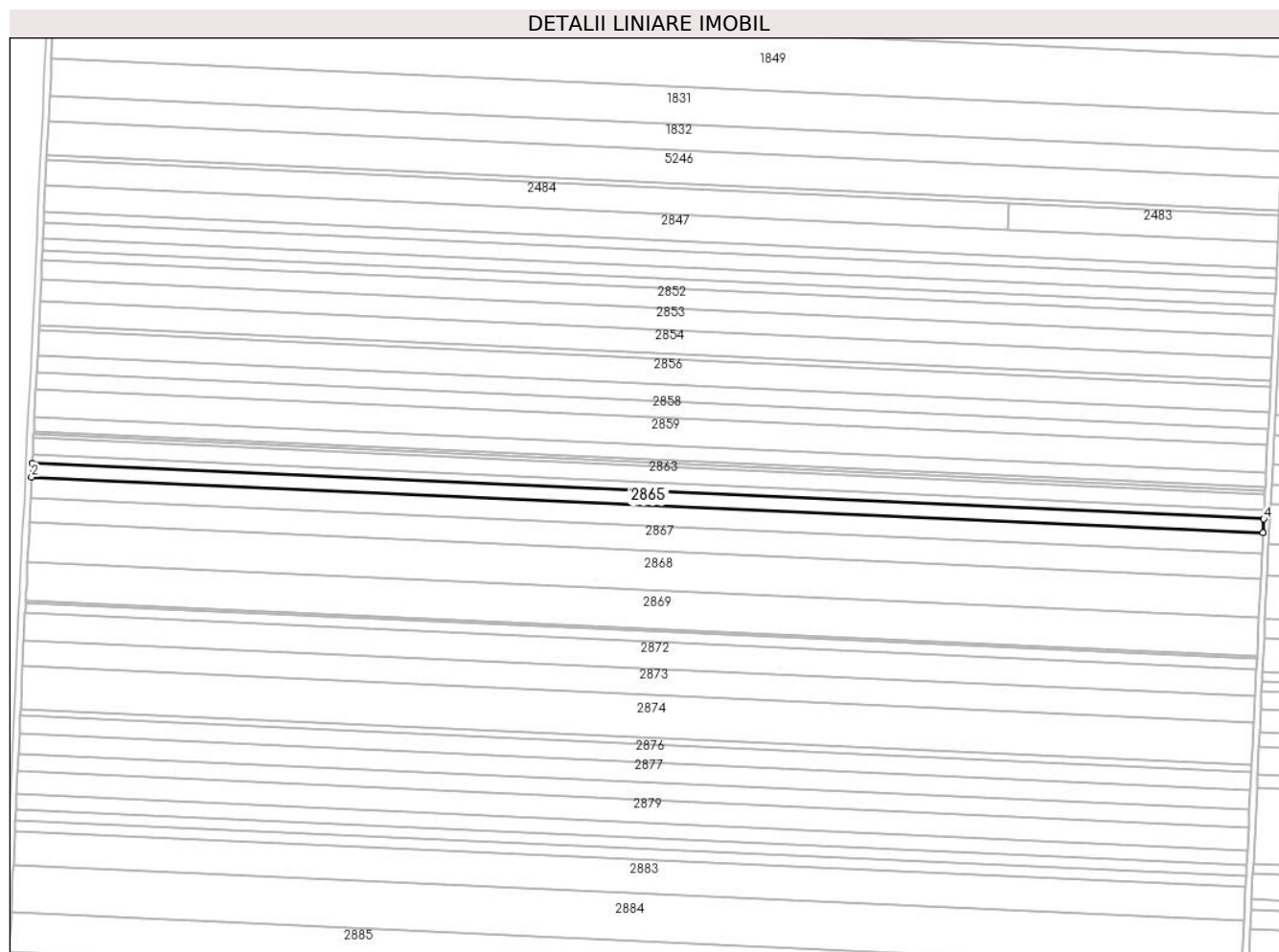
Inscrieri privind dezmembramintele dreptului de proprietate, drepturi reale de garanție și sarcini	Referințe
NU SUNT	

Anexa Nr. 1 La Partea I

Teren

Nr cadastral	Suprafața (mp)*	Observații / Referințe
	6.885	

* Suprafața este determinată în planul de proiecție Stereo 70.



Date referitoare la teren

Crt	Categorie folosință	Intra vilan	Suprafața (mp)	Tarla	Parcelă	Nr. topo	Observații / Referințe
1	arabil	NU	6.885	15	26	-	

Lungime Segmente

1) Valorile lungimilor segmentelor sunt obținute din proiecție în plan.

Punct început	X / Y	Punct sfârșit	X / Y	Lungime segment (** (m)
1	340.545,357 296.775,367	2	340.544,935 296.766,524	8.853
2	340.544,935 296.766,524	3	341.321,817 296.731,252	777.682
3	341.321,817 296.731,252	4	341.322,255 296.740,095	8.854
4	341.322,255 296.740,095	1	340.545,357 296.775,367	777.698

** Lungimile segmentelor sunt determinate în planul de proiecție Stereo 70 și sunt rotunjite la 1 milimetru.

***** Distanţa dintre puncte este formată din segmente cumulate ce sunt mai mici decât valoarea 1 milimetru.**

**DATE DESPRE IMOBILUL NR. 2866**

Oficiul de Cadastru și Publicitate Imobiliară DOLJ
Biroul de Cadastru și Publicitate Imobiliară Craiova

A. Partea I. Descrierea imobilului

TEREN Extravilan

Adresa: Jud. Dolj, T15,P27

Nr. Crt	Nr cadastral Nr. topografic	Suprafața* (mp)	Observații / Referințe
A1		10.300	Sector cadastral:1 Teren neimprejmuit;

B. Partea II. Proprietari și acte

Inscrieri privitoare la dreptul de proprietate și alte drepturi reale		Referințe
/		
Act Administrativ nr. TDP783-59060, din 08/02/1994 emis de CJSDPAT DOLJ;		
B1	Intabulare, drept de PROPRIETATE, dobandit prin Reconstituire, cota actuala 1/1, cota initiala 1/1 1) ȚENEA C NICOLAE	A1

C. Partea III. SARCINI .


Inscrieri privind dezmembramintele dreptului de proprietate, drepturi reale de garanție și sarcini	Referințe
NU SUNT	

Anexa Nr. 1 La Partea I

Teren

Nr cadastral	Suprafața (mp)*	Observații / Referințe
	10.300	

* Suprafața este determinată în planul de proiecție Stereo 70.



Date referitoare la teren

Crt	Categorie folosință	Intra vilan	Suprafața (mp)	Tarla	Parcelă	Nr. topo	Observații / Referințe
1	arabil	NU	10.300	15	27	-	

Lungime Segmente

1) Valorile lungimilor segmentelor sunt obținute din proiecție în plan.

Punct început	X / Y	Punct sfârșit	X / Y	Lungime segment (** (m)
1	340.544,935 296.766,524	2	340.544,305 296.753,294	13.245
2	340.544,305 296.753,294	3	341.321,16 296.718,024	777.655
3	341.321,16 296.718,024	4	341.321,817 296.731,252	13.244
4	341.321,817 296.731,252	1	340.544,935 296.766,524	777.682

** Lungimile segmentelor sunt determinate în planul de proiecție Stereo 70 și sunt rotunjite la 1 milimetru.

***** Distanţa dintre puncte este formată din segmente cumulate ce sunt mai mici decât valoarea 1 milimetru.**

**DATE DESPRE IMOBILUL NR. 2867**

Oficiul de Cadastru și Publicitate Imobiliară DOLJ
Biroul de Cadastru și Publicitate Imobiliară Craiova

A. Partea I. Descrierea imobilului

TEREN Extravilan

Adresa: Jud. Dolj, T15,P28

Nr. Crt	Nr cadastral Nr. topografic	Suprafața* (mp)	Observații / Referințe
A1		11.948	Sector cadastral:1 Teren neimprejmuit;

B. Partea II. Proprietari și acte

Inscrieri privitoare la dreptul de proprietate și alte drepturi reale	Referințe
/	
Act Administrativ nr. TDP718-59060, din 03/02/1994 emis de CJSDPAT DOLJ;	
B1	A1
Intabulare, drept de PROPRIETATE, dobandit prin Reconstituire, cota actuala 1/1, cota initiala 1/1	
1) IANCU M FLOAREA	

C. Partea III. SARCINI .


Inscrieri privind dezmembramintele dreptului de proprietate, drepturi reale de garanție și sarcini	Referințe
NU SUNT	

Anexa Nr. 1 La Partea I

Teren

Nr cadastral	Suprafața (mp)*	Observații / Referințe
	11.948	

* Suprafața este determinată în planul de proiecție Stereo 70.



Date referitoare la teren

Crt	Categorie folosință	Intravilan	Suprafața (mp)	Tarla	Parcelă	Nr. topo	Observații / Referințe
1	arabil	NU	11.948	15	28	-	

Lungime Segmente

1) Valorile lungimilor segmentelor sunt obținute din proiecție în plan.

Punct început	X / Y	Punct sfârșit	X / Y	Lungime segment (** (m)
1	340.544,305 296.753,294	2	340.544,222 296.751,555	1.741
2	340.544,222 296.751,555	3	340.543,58 296.737,947	13.623
3	340.543,58 296.737,947	4	341.320,399 296.702,678	777.619
4	341.320,399 296.702,678	5	341.321,16 296.718,024	15.365
5	341.321,16 296.718,024	1	340.544,305 296.753,294	777.655

**** Lungimile segmentelor sunt determinate în planul de proiecție Stereo 70 și sunt rotunjite la 1 milimetru.**

***** Distanța dintre puncte este formată din segmente cumulate ce sunt mai mici decât valoarea 1 milimetru.**

**DATE DESPRE IMOBILUL NR. 2868**

Oficiul de Cadastru și Publicitate Imobiliară DOLJ
Biroul de Cadastru și Publicitate Imobiliară Craiova

A. Partea I. Descrierea imobilului

TEREN Extravilan

Adresa: Jud. Dolj, T15,P29

Nr. Crt	Nr cadastral Nr. topografic	Suprafața* (mp)	Observații / Referințe
A1		19.500	Sector cadastral:1 Teren neimprejmuit;

B. Partea II. Proprietari și acte

Inscrieri privitoare la dreptul de proprietate și alte drepturi reale	Referințe
/	
Act Notarial nr. CM 134, din 09/07/2012 emis de BNP Stoenescu Florea;	
B1	A1
Intabulare, drept de PROPRIETATE, dobandit prin Succesiune, cota actuala 1/1, cota initiala 1/1	
1) ANGHEL ANTTOANELLA	

C. Partea III. SARCINI .


Inscrieri privind dezmembramintele dreptului de proprietate, drepturi reale de garanție și sarcini	Referințe
NU SUNT	

Anexa Nr. 1 La Partea I

Teren

Nr cadastral	Suprafața (mp)*	Observații / Referințe
	19.500	

* Suprafața este determinată în planul de proiecție Stereo 70.



Date referitoare la teren

Crt	Categorie folosință	Intravilan	Suprafața (mp)	Tarla	Parcelă	Nr. topo	Observații / Referințe
1	arabil	NU	19.500	15	29	-	

Lungime Segmente

1) Valorile lungimilor segmentelor sunt obținute din proiecție în plan.

Punct început	X / Y	Punct sfârșit	X / Y	Lungime segment (** (m)
1	340.543,58 296.737,947	2	340.543,283 296.731,649	6.305
2	340.543,283 296.731,649	3	340.542,4 296.712,897	18.773
3	340.542,4 296.712,897	4	341.319,156 296.677,631	777.556
4	341.319,156 296.677,631	5	341.320,399 296.702,678	25.078
5	341.320,399 296.702,678	1	340.543,58 296.737,947	777.619

**** Lungimile segmentelor sunt determinate în planul de proiecție Stereo 70 și sunt rotunjite la 1 milimetru.**

***** Distanța dintre puncte este formată din segmente cumulate ce sunt mai mici decât valoarea 1 milimetru.**

**DATE DESPRE IMOBILUL NR. 2869**

Oficiul de Cadastru și Publicitate Imobiliară DOLJ
Biroul de Cadastru și Publicitate Imobiliară Craiova

A. Partea I. Descrierea imobilului

TEREN Extravilan

Adresa: Jud. Dolj, T15,P30

Nr. Crt	Nr cadastral Nr. topografic	Suprafața* (mp)	Observații / Referințe
A1		18.842	Sector cadastral:1 Teren neimprejmuit;

B. Partea II. Proprietari și acte

Inscrieri privitoare la dreptul de proprietate și alte drepturi reale	Referințe
/	
Act Administrativ nr. TDP1692-2188, din 16/02/1995 emis de CJSDPAT DOLJ;	
B1	A1
Intabulare, drept de PROPRIETATE, dobandit prin Reconstituire, cota actuala 1/1, cota initiala 1/1	
1) BALACI ELENA	

C. Partea III. SARCINI .


Inscrieri privind dezmembramintele dreptului de proprietate, drepturi reale de garanție și sarcini	Referințe
NU SUNT	

Anexa Nr. 1 La Partea I

Teren

Nr cadastral	Suprafața (mp)*	Observații / Referințe
	18.842	

* Suprafața este determinată în planul de proiecție Stereo 70.



Date referitoare la teren

Crt	Categorie folosință	Intravilan	Suprafața (mp)	Tarla	Parcelă	Nr. topo	Observații / Referințe
1	arabil	NU	18.842	15	30	-	

Lungime Segmente

1) Valorile lungimilor segmentelor sunt obținute din proiecție în plan.

Punct început	X / Y	Punct sfârșit	X / Y	Lungime segment (** (m)
1	340.542,4 296.712,897	2	340.541,712 296.698,293	14.62
2	340.541,712 296.698,293	3	340.541,491 296.693,581	4.717
3	340.541,491 296.693,581	4	340.541,26 296.688,69	4.896
4	340.541,26 296.688,69	5	341.317,955 296.653,427	777.495
5	341.317,955 296.653,427	6	341.319,156 296.677,631	24.234

Punct început	X / Y	Punct sfârșit	X / Y	Lungime segment (** (m)
6	341.319,156 296.677,631	1	340.542,4 296.712,897	777.556

** Lungimile segmentelor sunt determinate în planul de proiecție Stereo 70 și sunt rotunjite la 1 milimetru.

*** Distanța dintre puncte este formată din segmente cumulate ce sunt mai mici decât valoarea 1 milimetru.

**DATE DESPRE IMOBILUL NR. 2870**

Oficiul de Cadastru și Publicitate Imobiliară DOLJ
Biroul de Cadastru și Publicitate Imobiliară Craiova

A. Partea I. Descrierea imobilului

TEREN Extravilan

Adresa: Jud. Dolj, T15,P31

Nr. Crt	Nr cadastral Nr. topografic	Suprafața* (mp)	Observații / Referințe
A1		1.200	Sector cadastral:1 Teren neimprejmuit;

B. Partea II. Proprietari și acte

Inscrieri privitoare la dreptul de proprietate și alte drepturi reale	Referințe
/	
Act Administrativ nr. TDP1574-48474, din 30/01/1995 emis de CJSDPAT DOLJ;	
B1	A1
Intabulare, drept de PROPRIETATE, dobandit prin Reconstituire, cota actuala 1/1, cota initiala 1/1	
1) MOCIOFLEACA I ECATERINA	

C. Partea III. SARCINI .

Inscrieri privind dezmembramintele dreptului de proprietate, drepturi reale de garanție și sarcini	Referințe
NU SUNT	


Anexa Nr. 1 La Partea I

Teren

Nr cadastral	Suprafața (mp)*	Observații / Referințe
	1.200	

* Suprafața este determinată în planul de proiecție Stereo 70.

DETALII LINIARE IMOBIL



Date referitoare la teren

Crt	Categorie folosință	Intravilan	Suprafața (mp)	Tarla	Parcelă	Nr. topo	Observații / Referințe
1	arabil	NU	1.200	15	31	-	

Lungime Segmente

1) Valorile lungimilor segmentelor sunt obținute din proiecție în plan.

Punct început	X / Y	Punct sfârșit	X / Y	Lungime segment (** (m)
1	340.541,26 296.688,69	2	340.541,188 296.687,149	1.543
2	340.541,188 296.687,149	3	340.881,966 296.671,677	341.129
3	340.881,966 296.671,677	4	341.317,879 296.651,886	436.362
4	341.317,879 296.651,886	5	341.317,955 296.653,427	1.543
5	341.317,955 296.653,427	1	340.541,26 296.688,69	777.495

**** Lungimile segmentelor sunt determinate în planul de proiecție Stereo 70 și sunt rotunjite la 1 milimetru.**

***** Distanța dintre puncte este formată din segmente cumulate ce sunt mai mici decât valoarea 1 milimetru.**

**DATE DESPRE IMOBILUL NR. 2871**

Oficiul de Cadastru și Publicitate Imobiliară DOLJ
Biroul de Cadastru și Publicitate Imobiliară Craiova

A. Partea I. Descrierea imobilului

TEREN Extravilan

Adresa: Jud. Dolj, T15,P31/1

Nr. Crt	Nr cadastral Nr. topografic	Suprafața* (mp)	Observații / Referințe
A1		5.000	Sector cadastral:1 Teren neimprejmuit;

B. Partea II. Proprietari și acte

Inscrieri privitoare la dreptul de proprietate și alte drepturi reale		Referințe
/		
Act Administrativ nr. TDP1564-48474, din 30/01/1995 emis de CJSDPAT DOLJ;		
B1	Intabulare, drept de PROPRIETATE, dobandit prin Reconstituire, cota actuala 1/1, cota initiala 1/1 1) RADUȚ M GHEORGHE 2) ȘOACĂ I ELENA 3) STINGĂ I ELENA	A1

C. Partea III. SARCINI .


Inscrieri privind dezmembramintele dreptului de proprietate, drepturi reale de garanție și sarcini	Referințe
NU SUNT	

Anexa Nr. 1 La Partea I

Teren

Nr cadastral	Suprafața (mp)*	Observații / Referințe
	5.000	

* Suprafața este determinată în planul de proiecție Stereo 70.



Date referitoare la teren

Crt	Categorie folosință	Intra vilan	Suprafața (mp)	Tarla	Parcelă	Nr. topo	Observații / Referințe
1	arabil	NU	5.000	15	31/1	-	

Lungime Segmente

1) Valorile lungimilor segmentelor sunt obținute din proiecție în plan.

Punct început	X / Y	Punct sfârșit	X / Y	Lungime segment (** (m)
1	340.541,188 296.687,149	2	340.541,041 296.684,025	3.127
2	340.541,041 296.684,025	3	340.540,885 296.680,725	3.304
3	340.540,885 296.680,725	4	341.317,56 296.645,463	777.475
4	341.317,56 296.645,463	5	341.317,879 296.651,886	6.431
5	341.317,879 296.651,886	6	340.881,966 296.671,677	436.362

Punct început	X / Y	Punct sfârșit	X / Y	Lungime segment (** (m)
6	340.881,966 296.671,677	1	340.541,188 296.687,149	341.129

** Lungimile segmentelor sunt determinate în planul de proiecție Stereo 70 și sunt rotunjite la 1 milimetru.

*** Distanța dintre puncte este formată din segmente cumulate ce sunt mai mici decât valoarea 1 milimetru.

**DATE DESPRE IMOBILUL NR. 2872**

Oficiul de Cadastru și Publicitate Imobiliară DOLJ
Biroul de Cadastru și Publicitate Imobiliară Craiova

A. Partea I. Descrierea imobilului

TEREN Extravilan

Adresa: Jud. Dolj, T15,P32

Nr. Crt	Nr cadastral Nr. topografic	Suprafața* (mp)	Observații / Referințe
A1		13.382	Sector cadastral:1 Teren neimprejmuit;

B. Partea II. Proprietari și acte

Inscrieri privitoare la dreptul de proprietate și alte drepturi reale	Referințe
/	
Act Administrativ nr. TDP699-15010, din 18/02/1994 emis de CJSDPAT DOLJ;	
B1	A1
Intabulare, drept de PROPRIETATE, dobandit prin Reconstituire, cota actuala 1/1, cota initiala 1/1	
1) STÎNGĂ G ION	

C. Partea III. SARCINI .

Inscrieri privind dezmembramintele dreptului de proprietate, drepturi reale de garanție și sarcini	Referințe
NU SUNT	


Anexa Nr. 1 La Partea I

Teren

Nr cadastral	Suprafața (mp)*	Observații / Referințe
	13.382	

* Suprafața este determinată în planul de proiecție Stereo 70.

DETALII LINIARE IMOBIL



Date referitoare la teren

Crt	Categorie folosință	Intra vilan	Suprafața (mp)	Tarla	Parcelă	Nr. topo	Observații / Referințe
1	arabil	NU	13.382	15	32	-	

Lungime Segmente

1) Valorile lungimilor segmentelor sunt obținute din proiecție în plan.

Punct început	X / Y	Punct sfârșit	X / Y	Lungime segment (** (m)
1	340.540,885 296.680,725	2	340.540,076 296.663,531	17.213
2	340.540,076 296.663,531	3	341.316,707 296.628,271	777.431
3	341.316,707 296.628,271	4	341.317,56 296.645,463	17.213
4	341.317,56 296.645,463	1	340.540,885 296.680,725	777.475

** Lungimile segmentelor sunt determinate în planul de proiecție Stereo 70 și sunt rotunjite la 1 milimetru.

***** Distanţa dintre puncte este formată din segmente cumulate ce sunt mai mici decât valoarea 1 milimetru.**

**DATE DESPRE IMOBILUL NR. 2873**

Oficiul de Cadastru și Publicitate Imobiliară DOLJ
Biroul de Cadastru și Publicitate Imobiliară Craiova

A. Partea I. Descrierea imobilului

TEREN Extravilan

Adresa: Jud. Dolj, T15,P33

Nr. Crt	Nr cadastral Nr. topografic	Suprafața* (mp)	Observații / Referințe
A1		12.680	Sector cadastral:1 Teren neimprejmuit;

B. Partea II. Proprietari și acte

Inscrieri privitoare la dreptul de proprietate și alte drepturi reale	Referințe
/	
Act Administrativ nr. TDP717-59060, din 03/02/1994 emis de CJSDPAT DOLJ;	
B1	A1
Intabulare, drept de PROPRIETATE, dobandit prin Reconstituire, cota actuala 1/1, cota initiala 1/1	
1) VLAD ȘT ANICA	

C. Partea III. SARCINI .


Inscrieri privind dezmembramintele dreptului de proprietate, drepturi reale de garanție și sarcini	Referințe
NU SUNT	

Anexa Nr. 1 La Partea I

Teren

Nr cadastral	Suprafața (mp)*	Observații / Referințe
	12.680	

* Suprafața este determinată în planul de proiecție Stereo 70.



Date referitoare la teren

Crt	Categorie folosință	Intravilan	Suprafața (mp)	Tarla	Parcelă	Nr. topo	Observații / Referințe
1	arabil	NU	12.680	15	33	-	

Lungime Segmente

1) Valorile lungimilor segmentelor sunt obținute din proiecție în plan.

Punct început	X / Y	Punct sfârșit	X / Y	Lungime segment (** (m)
1	340.540,076 296.663,531	2	340.539,309 296.647,239	16.31
2	340.539,309 296.647,239	3	341.315,899 296.611,98	777.39
3	341.315,899 296.611,98	4	341.316,707 296.628,271	16.311
4	341.316,707 296.628,271	1	340.540,076 296.663,531	777.431

** Lungimile segmentelor sunt determinate în planul de proiecție Stereo 70 și sunt rotunjite la 1 milimetru.

***** Distanţa dintre puncte este formată din segmente cumulate ce sunt mai mici decât valoarea 1 milimetru.**

**DATE DESPRE IMOBILUL NR. 2874**

Oficiul de Cadastru și Publicitate Imobiliară DOLJ
Biroul de Cadastru și Publicitate Imobiliară Craiova

A. Partea I. Descrierea imobilului

TEREN Extravilan

Adresa: Jud. Dolj, T15,P34

Nr. Crt	Nr cadastral Nr. topografic	Suprafața* (mp)	Observații / Referințe
A1		21.070	Sector cadastral:1 Teren neimprejmuit;

B. Partea II. Proprietari și acte

Inscrieri privitoare la dreptul de proprietate și alte drepturi reale	Referințe
/	
Hotarare Judecatoreasca nr. Sentință Civilă nr. 924, din 05/06/2012 emis de Judecătoria Calafat;	
B1	A1
Intabulare, drept de PROPRIETATE, dobandit prin Hotarare Judecatoreasca, cota actuala 1/1, cota initiala 1/1 1) LEPADAT MIRCEA-TELU	

C. Partea III. SARCINI .


Inscrieri privind dezmembramintele dreptului de proprietate, drepturi reale de garanție și sarcini	Referințe
NU SUNT	

Anexa Nr. 1 La Partea I

Teren

Nr cadastral	Suprafața (mp)*	Observații / Referințe
	21.070	

* Suprafața este determinată în planul de proiecție Stereo 70.



Date referitoare la teren

Crt	Categorie folosință	Intravilan	Suprafața (mp)	Tarla	Parcelă	Nr. topo	Observații / Referințe
1	arabil	NU	21.070	15	34	-	

Lungime Segmente

1) Valorile lungimilor segmentelor sunt obținute din proiecție în plan.

Punct început	X / Y	Punct sfârșit	X / Y	Lungime segment (** (m)
1	340.539,309 296.647,239	2	340.538,034 296.620,164	27.105
2	340.538,034 296.620,164	3	341.314,585 296.584,908	777.351
3	341.314,585 296.584,908	4	341.315,061 296.595,104	10.207
4	341.315,061 296.595,104	5	341.315,899 296.611,98	16.897
5	341.315,899 296.611,98	1	340.539,309 296.647,239	777.39

**** Lungimile segmentelor sunt determinate în planul de proiecție Stereo 70 și sunt rotunjite la 1 milimetru.**

***** Distanța dintre puncte este formată din segmente cumulate ce sunt mai mici decât valoarea 1 milimetru.**

**DATE DESPRE IMOBILUL NR. 2876**

Oficiul de Cadastru și Publicitate Imobiliară DOLJ
Biroul de Cadastru și Publicitate Imobiliară Craiova

A. Partea I. Descrierea imobilului

TEREN Extravilan

Adresa: Jud. Dolj, T15,P36

Nr. Crt	Nr cadastral Nr. topografic	Suprafața* (mp)	Observații / Referințe
A1		8.811	Sector cadastral:1 Teren neimprejmuit;

B. Partea II. Proprietari și acte

Inscrieri privitoare la dreptul de proprietate și alte drepturi reale		Referințe
/		
Act Administrativ nr. TDP744-59060, din 07/02/1994 emis de CJSDPAT DOLJ;		
B1	Intabulare, drept de PROPRIETATE, dobandit prin Reconstituire, cota actuala 1/1, cota initiala 1/1 1) SOLOMON I GHEORGHE	A1

C. Partea III. SARCINI .


Inscrieri privind dezmembramintele dreptului de proprietate, drepturi reale de garanție și sarcini	Referințe
NU SUNT	

Anexa Nr. 1 La Partea I

Teren

Nr cadastral	Suprafaţa (mp)*	Observații / Referințe
	8.811	

* Suprafața este determinată în planul de proiecție Stereo 70.



Date referitoare la teren

Crt	Categorie folosință	Intravilan	Suprafața (mp)	Tarla	Parcelă	Nr. topo	Observații / Referințe
1	arabil	NU	8.811	15	36	-	

Lungime Segmente

1) Valorile lungimilor segmentelor sunt obținute din proiecție în plan.

Punct început	X / Y	Punct sfârșit	X / Y	Lungime segment (** (m)
1	340.537,84 296.616,052	2	340.537,716 296.613,419	2.636
2	340.537,716 296.613,419	3	340.537,307 296.604,73	8.699
3	340.537,307 296.604,73	4	341.313,864 296.569,473	777.357
4	341.313,864 296.569,473	5	341.314,393 296.580,796	11.335
5	341.314,393 296.580,796	1	340.537,84 296.616,052	777.353

**** Lungimile segmentelor sunt determinate în planul de proiecție Stereo 70 și sunt rotunjite la 1 milimetru.**

***** Distanța dintre puncte este formată din segmente cumulate ce sunt mai mici decât valoarea 1 milimetru.**

**DATE DESPRE IMOBILUL NR. 2877**

Oficiul de Cadastru și Publicitate Imobiliară DOLJ
Biroul de Cadastru și Publicitate Imobiliară Craiova

A. Partea I. Descrierea imobilului

TEREN Extravilan

Adresa: Jud. Dolj, T15,P37

Nr. Crt	Nr cadastral Nr. topografic	Suprafața* (mp)	Observații / Referințe
A1		10.000	Sector cadastral:1 Teren neimprejmuit;

B. Partea II. Proprietari și acte

Inscrieri privitoare la dreptul de proprietate și alte drepturi reale	Referințe
/	
Act Administrativ nr. TDP2112-15018, din 04/07/1996 emis de CJSDPAT DOLJ;	
B1	A1
Intabulare, drept de PROPRIETATE, dobandit prin Reconstituire, cota actuala 1/1, cota initiala 1/1	
1) IANCU S MILIȚA	

C. Partea III. SARCINI .


Inscrieri privind dezmembramintele dreptului de proprietate, drepturi reale de garanție și sarcini	Referințe
NU SUNT	

Anexa Nr. 1 La Partea I

Teren

Nr cadastral	Suprafața (mp)*	Observații / Referințe
	10.000	

* Suprafața este determinată în planul de proiecție Stereo 70.



Date referitoare la teren

Crt	Categorie folosință	Intra vilan	Suprafața (mp)	Tarla	Parcelă	Nr. topo	Observații / Referințe
1	arabil	NU	10.000	15	37	-	

Lungime Segmente

1) Valorile lungimilor segmentelor sunt obținute din proiecție în plan.

Punct început	X / Y	Punct sfârșit	X / Y	Lungime segment (** (m)
1	340.537,307 296.604,73	2	340.536,702 296.591,88	12.864
2	340.536,702 296.591,88	3	341.313,264 296.556,623	777.362
3	341.313,264 296.556,623	4	341.313,864 296.569,473	12.864
4	341.313,864 296.569,473	1	340.537,307 296.604,73	777.357

** Lungimile segmentelor sunt determinate în planul de proiecție Stereo 70 și sunt rotunjite la 1 milimetru.

***** Distanţa dintre puncte este formată din segmente cumulate ce sunt mai mici decât valoarea 1 milimetru.**

**DATE DESPRE IMOBILUL NR. 2878**

Oficiul de Cadastru și Publicitate Imobiliară DOLJ
Biroul de Cadastru și Publicitate Imobiliară Craiova

A. Partea I. Descrierea imobilului

TEREN Extravilan

Adresa: Jud. Dolj, T15,P38

Nr. Crt	Nr cadastral Nr. topografic	Suprafața* (mp)	Observații / Referințe
A1		8.507	Sector cadastral:1 Teren neimprejmuit;

B. Partea II. Proprietari și acte

Inscrieri privitoare la dreptul de proprietate și alte drepturi reale	Referințe
/	
Act Administrativ nr. TDP698-15010, din 18/02/1994 emis de CJSDPAT DOLJ;	
B1	A1
Intabulare, drept de PROPRIETATE, dobandit prin Reconstituire, cota actuala 1/1, cota initiala 1/1	
1) GOFIȚĂ N NICOLAE	

C. Partea III. SARCINI .


Inscrieri privind dezmembramintele dreptului de proprietate, drepturi reale de garanție și sarcini	Referințe
NU SUNT	

Anexa Nr. 1 La Partea I

Teren

Nr cadastral	Suprafața (mp)*	Observații / Referințe
	8.507	

* Suprafața este determinată în planul de proiecție Stereo 70.



Date referitoare la teren

Crt	Categorie folosință	Intravilan	Suprafața (mp)	Tarla	Parcelă	Nr. topo	Observații / Referințe
1	arabil	NU	8.507	15	38	-	

Lungime Segmente

1) Valorile lungimilor segmentelor sunt obținute din proiecție în plan.

Punct început	X / Y	Punct sfârșit	X / Y	Lungime segment (** (m)
1	340.536,702 296.591,88	2	340.536,187 296.580,949	10.943
2	340.536,187 296.580,949	3	341.312,754 296.545,692	777.367
3	341.312,754 296.545,692	4	341.313,264 296.556,623	10.943
4	341.313,264 296.556,623	1	340.536,702 296.591,88	777.362

** Lungimile segmentelor sunt determinate în planul de proiecție Stereo 70 și sunt rotunjite la 1 milimetru.

***** Distanţa dintre puncte este formată din segmente cumulate ce sunt mai mici decât valoarea 1 milimetru.**

**DATE DESPRE IMOBILUL NR. 2879**

Oficiul de Cadastru și Publicitate Imobiliară DOLJ
Biroul de Cadastru și Publicitate Imobiliară Craiova

A. Partea I. Descrierea imobilului

TEREN Extravilan

Adresa: Jud. Dolj, T15,P39

Nr. Crt	Nr cadastral Nr. topografic	Suprafața* (mp)	Observații / Referințe
A1		11.262	Sector cadastral:1 Teren neimprejmuit;

B. Partea II. Proprietari și acte

Inscrieri privitoare la dreptul de proprietate și alte drepturi reale		Referințe
/		
Act Administrativ nr. TDP682-15010, din 16/02/1994 emis de CJSDPAT DOLJ;		
B1	Intabulare, drept de PROPRIETATE, dobandit prin Reconstituire, cota actuala 1/1, cota initiala 1/1 1) BALACI N FLOREA 2) GOFIȚĂ N NICOLAE	A1

C. Partea III. SARCINI .


Inscrieri privind dezmembramintele dreptului de proprietate, drepturi reale de garanție și sarcini	Referințe
NU SUNT	

Anexa Nr. 1 La Partea I

Teren

Nr cadastral	Suprafața (mp)*	Observații / Referințe
	11.262	

* Suprafața este determinată în planul de proiecție Stereo 70.



Date referitoare la teren

Crt	Categorie folosință	Intra vilan	Suprafața (mp)	Tarla	Parcelă	Nr. topo	Observații / Referințe
1	arabil	NU	11.262	15	39	-	

Lungime Segmente

1) Valorile lungimilor segmentelor sunt obținute din proiecție în plan.

Punct început	X / Y	Punct sfârșit	X / Y	Lungime segment (** (m)
1	340.536,187 296.580,949	2	340.535,506 296.566,477	14.488
2	340.535,506 296.566,477	3	341.312,078 296.531,22	777.372
3	341.312,078 296.531,22	4	341.312,754 296.545,692	14.488
4	341.312,754 296.545,692	1	340.536,187 296.580,949	777.367

** Lungimile segmentelor sunt determinate în planul de proiecție Stereo 70 și sunt rotunjite la 1 milimetru.

***** Distanţa dintre puncte este formată din segmente cumulate ce sunt mai mici decât valoarea 1 milimetru.**

**DATE DESPRE IMOBILUL NR. 2880**

Oficiul de Cadastru și Publicitate Imobiliară DOLJ
Biroul de Cadastru și Publicitate Imobiliară Craiova

A. Partea I. Descrierea imobilului

TEREN Extravilan

Adresa: Jud. Dolj, T15,P40

Nr. Crt	Nr cadastral Nr. topografic	Suprafața* (mp)	Observații / Referințe
A1		7.500	Sector cadastral:1 Teren neimprejmuit;

B. Partea II. Proprietari și acte

Inscrieri privitoare la dreptul de proprietate și alte drepturi reale		Referințe
/		
Act Administrativ nr. TDP933-58987, din 01/04/1994 emis de CJSDPAT DOLJ;		
B1	Intabulare, drept de PROPRIETATE, dobandit prin Reconstituire, cota actuala 1/1, cota initiala 1/1 1) FLORESCU N ALEXANDRA 2) BALACI N FLOREA	A1

C. Partea III. SARCINI .


Inscrieri privind dezmembramintele dreptului de proprietate, drepturi reale de garanție și sarcini	Referințe
NU SUNT	

Anexa Nr. 1 La Partea I

Teren

Nr cadastral	Suprafața (mp)*	Observații / Referințe
	7.500	

* Suprafața este determinată în planul de proiecție Stereo 70.



Date referitoare la teren

Crt	Categorie folosință	Intravilan	Suprafața (mp)	Tarla	Parcelă	Nr. topo	Observații / Referințe
1	arabil	NU	7.500	15	40	-	

Lungime Segmente

1) Valorile lungimilor segmentelor sunt obținute din proiecție în plan.

Punct început	X / Y	Punct sfârșit	X / Y	Lungime segment (** (m)
1	340.535,506 296.566,477	2	340.535,347 296.563,115	3.366
2	340.535,347 296.563,115	3	340.535,052 296.556,84	6.282
3	340.535,052 296.556,84	4	341.311,628 296.521,583	777.376
4	341.311,628 296.521,583	5	341.312,078 296.531,22	9.648
5	341.312,078 296.531,22	1	340.535,506 296.566,477	777.372

**** Lungimile segmentelor sunt determinate în planul de proiecție Stereo 70 și sunt rotunjite la 1 milimetru.**

***** Distanța dintre puncte este formată din segmente cumulate ce sunt mai mici decât valoarea 1 milimetru.**

**DATE DESPRE IMOBILUL NR. 2881**

Oficiul de Cadastru și Publicitate Imobiliară DOLJ
Biroul de Cadastru și Publicitate Imobiliară Craiova

A. Partea I. Descrierea imobilului

TEREN Extravilan

Adresa: Jud. Dolj, T15,P41

Nr. Crt	Nr cadastral Nr. topografic	Suprafața* (mp)	Observații / Referințe
A1		5.000	Sector cadastral:1 Teren neimprejmuit;

B. Partea II. Proprietari și acte

Inscrieri privitoare la dreptul de proprietate și alte drepturi reale	Referințe
/	
Act Normativ nr. 7, din 13/03/1996 emis de PARLAMENTUL ROMÂNIEI;	
B1	Inscrierea provizorie, drept de PROPRIETATE, dobandit prin Lege, cota actuala 1/1, cota initiala 1/1
	1) NEIDENTIFICAT NEIDENTIFICAT, CIF:00000000000000

C. Partea III. SARCINI .


Inscrieri privind dezmembramintele dreptului de proprietate, drepturi reale de garanție și sarcini	Referințe
NU SUNT	

Anexa Nr. 1 La Partea I

Teren

Nr cadastral	Suprafața (mp)*	Observații / Referințe
	5.000	

* Suprafața este determinată în planul de proiecție Stereo 70.



Date referitoare la teren

Crt	Categorie folosință	Intra vilan	Suprafața (mp)	Tarla	Parcelă	Nr. topo	Observații / Referințe
1	arabil	NU	5.000	15	41	-	

Lungime Segmente

1) Valorile lungimilor segmentelor sunt obținute din proiecție în plan.

Punct început	X / Y	Punct sfârșit	X / Y	Lungime segment (** (m)
1	340.535,052 296.556,84	2	340.534,749 296.550,416	6.431
2	340.534,749 296.550,416	3	341.311,328 296.515,158	777.379
3	341.311,328 296.515,158	4	341.311,628 296.521,583	6.432
4	341.311,628 296.521,583	1	340.535,052 296.556,84	777.376

** Lungimile segmentelor sunt determinate în planul de proiecție Stereo 70 și sunt rotunjite la 1 milimetru.

***** Distanţa dintre puncte este formată din segmente cumulate ce sunt mai mici decât valoarea 1 milimetru.**

**DATE DESPRE IMOBILUL NR. 2882**

Oficiul de Cadastru și Publicitate Imobiliară DOLJ
Biroul de Cadastru și Publicitate Imobiliară Craiova

A. Partea I. Descrierea imobilului

TEREN Extravilan

Adresa: Jud. Dolj, T15,P42

Nr. Crt	Nr cadastral Nr. topografic	Suprafața* (mp)	Observații / Referințe
A1	33977	5.700	Sector cadastral:1 Teren neimprejmuit;

B. Partea II. Proprietari și acte

Inscrieri privitoare la dreptul de proprietate și alte drepturi reale		Referințe
44271 / 29/03/2016		
Act Notarial nr. CM nr 12, din 10/02/2016 emis de BIN BUDIANA IONUT-RAZVAN (TDP nr. 767-59060/03-02-1994 emis de COMISIA JUDETEANA PENTRU STABILIREA DREPTULUI DE PROPRIETATE ASUPRA TERENURILOR;;)		
B1	Intabulare, drept de PROPRIETATE, dobandit prin Succesiune, cota actuala 1/1, cota initiala 1/1 1) BALACI FLOREA	A1

C. Partea III. SARCINI .


Inscrieri privind dezmembramintele dreptului de proprietate, drepturi reale de garanție și sarcini	Referințe
NU SUNT	

Anexa Nr. 1 La Partea I

Teren

Nr cadastral	Suprafața (mp)*	Observații / Referințe
33977	5.700	

* Suprafața este determinată în planul de proiecție Stereo 70.



Date referitoare la teren

Crt	Categorie folosință	Intravilan	Suprafața (mp)	Tarla	Parcelă	Nr. topo	Observații / Referințe
1	arabil	NU	5.700	15	42	-	

Lungime Segmente

1) Valorile lungimilor segmentelor sunt obținute din proiecție în plan.

Punct început	X / Y	Punct sfârșit	X / Y	Lungime segment (** (m)
1	340.534,749 296.550,416	2	340.534,405 296.543,091	7.333
2	340.534,405 296.543,091	3	341.310,986 296.507,834	777.381
3	341.310,986 296.507,834	4	341.311,328 296.515,158	7.332
4	341.311,328 296.515,158	1	340.534,749 296.550,416	777.379

** Lungimile segmentelor sunt determinate în planul de proiecție Stereo 70 și sunt rotunjite la 1 milimetru.

***** Distanţa dintre puncte este formată din segmente cumulate ce sunt mai mici decât valoarea 1 milimetru.**

**DATE DESPRE IMOBILUL NR. 2883**

Oficiul de Cadastru și Publicitate Imobiliară DOLJ
Biroul de Cadastru și Publicitate Imobiliară Craiova

A. Partea I. Descrierea imobilului

TEREN Extravilan

Adresa: Jud. Dolj, T15,P43

Nr. Crt	Nr cadastral Nr. topografic	Suprafața* (mp)	Observații / Referințe
A1		16.263	Sector cadastral:1 Teren neimprejmuit;

B. Partea II. Proprietari și acte

Inscrieri privitoare la dreptul de proprietate și alte drepturi reale		Referințe
/		
Act Administrativ nr. TDP772-59060, din 04/02/1994 emis de CJSDPAT DOLJ;		
B1	Intabulare, drept de PROPRIETATE, dobandit prin Reconstituire, cota actuala 1/1, cota initiala 1/1 1) CHILOM D VALERIE	A1

C. Partea III. SARCINI .

Inscrieri privind dezmembramintele dreptului de proprietate, drepturi reale de garanție și sarcini	Referințe
NU SUNT	


Anexa Nr. 1 La Partea I

Teren

Nr cadastral	Suprafața (mp)*	Observații / Referințe
	16.263	

* Suprafața este determinată în planul de proiecție Stereo 70.

DETALII LINIARE IMOBIL



Date referitoare la teren

Crt	Categorie folosință	Intra vilan	Suprafața (mp)	Tarla	Parcelă	Nr. topo	Observații / Referințe
1	arabil	NU	16.263	15	43	-	

Lungime Segmente

1) Valorile lungimilor segmentelor sunt obținute din proiecție în plan.

Punct început	X / Y	Punct sfârșit	X / Y	Lungime segment (** (m)
1	340.534,405 296.543,091	2	340.534,318 296.541,262	1.831
2	340.534,318 296.541,262	3	340.533,421 296.522,194	19.089
3	340.533,421 296.522,194	4	341.310,011 296.486,936	777.39
4	341.310,011 296.486,936	5	341.310,986 296.507,834	20.921
5	341.310,986 296.507,834	1	340.534,405 296.543,091	777.381

**** Lungimile segmentelor sunt determinate în planul de proiecție Stereo 70 și sunt rotunjite la 1 milimetru.**

***** Distanța dintre puncte este formată din segmente cumulate ce sunt mai mici decât valoarea 1 milimetru.**

**DATE DESPRE IMOBILUL NR. 2884**

Oficiul de Cadastru și Publicitate Imobiliară DOLJ
Biroul de Cadastru și Publicitate Imobiliară Craiova

A. Partea I. Descrierea imobilului

TEREN Extravilan

Adresa: Jud. Dolj, T15,P44

Nr. Crt	Nr cadastral Nr. topografic	Suprafața* (mp)	Observații / Referințe
A1		23.612	Sector cadastral:1 Teren neimprejmuit;

B. Partea II. Proprietari și acte

Inscrieri privitoare la dreptul de proprietate și alte drepturi reale	Referințe
/	
Act Administrativ nr. TDP720-59060, din 03/02/1994 emis de CJSDPAT DOLJ;	
B1	A1
Intabulare, drept de PROPRIETATE, dobandit prin Reconstituire, cota actuala 1/1, cota initiala 1/1	
1) CHILOM ȘT CHARLOTA	

C. Partea III. SARCINI .


Inscrieri privind dezmembramintele dreptului de proprietate, drepturi reale de garanție și sarcini	Referințe
NU SUNT	

Anexa Nr. 1 La Partea I

Teren

Nr cadastral	Suprafața (mp)*	Observații / Referințe
	23.612	

* Suprafața este determinată în planul de proiecție Stereo 70.



Date referitoare la teren

Crt	Categorie folosință	Intravilan	Suprafața (mp)	Tarla	Parcelă	Nr. topo	Observații / Referințe
1	arabil	NU	23.612	15	44	-	

Lungime Segmente

1) Valorile lungimilor segmentelor sunt obținute din proiecție în plan.

Punct început	X / Y	Punct sfârșit	X / Y	Lungime segment (** (m)
1	340.533,421 296.522,194	2	340.533,226 296.518,072	4.127
2	340.533,226 296.518,072	3	340.531,992 296.491,855	26.246
3	340.531,992 296.491,855	4	341.308,594 296.456,596	777.402
4	341.308,594 296.456,596	5	341.310,011 296.486,936	30.373
5	341.310,011 296.486,936	1	340.533,421 296.522,194	777.39

**** Lungimile segmentelor sunt determinate în planul de proiecție Stereo 70 și sunt rotunjite la 1 milimetru.**

***** Distanța dintre puncte este formată din segmente cumulate ce sunt mai mici decât valoarea 1 milimetru.**

**DATE DESPRE IMOBILUL NR. 2885**

Oficiul de Cadastru și Publicitate Imobiliară DOLJ
Biroul de Cadastru și Publicitate Imobiliară Craiova

A. Partea I. Descrierea imobilului

TEREN Extravilan

Adresa: Jud. Dolj, T15,P45

Nr. Crt	Nr cadastral Nr. topografic	Suprafața* (mp)	Observații / Referințe
A1		19.114	Sector cadastral:1 Teren neimprejmuit;

B. Partea II. Proprietari și acte

Inscrieri privitoare la dreptul de proprietate și alte drepturi reale	Referințe
/	
Act Administrativ nr. TDP1735-2220, din 08/02/1995 emis de CJSDPAT DOLJ;	
B1	A1
Intabulare, drept de PROPRIETATE, dobandit prin Reconstituire, cota actuala 1/1, cota initiala 1/1	
1) RĂDUȚ GH ANETA DEFUNCT:Da	

C. Partea III. SARCINI .


Inscrieri privind dezmembramintele dreptului de proprietate, drepturi reale de garanție și sarcini	Referințe
NU SUNT	

Anexa Nr. 1 La Partea I

Teren

Nr cadastral	Suprafața (mp)*	Observații / Referințe
	19.114	

* Suprafața este determinată în planul de proiecție Stereo 70.



Date referitoare la teren

Crt	Categorie folosință	Intramilan	Suprafața (mp)	Tarla	Parcelă	Nr. topo	Observații / Referințe
1	arabil	NU	19.114	15	45	-	

Lungime Segmente

1) Valorile lungimilor segmentelor sunt obținute din proiecție în plan.

Punct început	X / Y	Punct sfârșit	X / Y	Lungime segment (** (m)
1	340.531,992 296.491,855	2	340.531,845 296.488,741	3.117
2	340.531,845 296.488,741	3	340.530,836 296.467,295	21.47
3	340.530,836 296.467,295	4	341.307,447 296.432,036	777.411
4	341.307,447 296.432,036	5	341.308,594 296.456,596	24.587
5	341.308,594 296.456,596	1	340.531,992 296.491,855	777.402

**** Lungimile segmentelor sunt determinate în planul de proiecție Stereo 70 și sunt rotunjite la 1 milimetru.**

***** Distanța dintre puncte este formată din segmente cumulate ce sunt mai mici decât valoarea 1 milimetru.**

**DATE DESPRE IMOBILUL NR. 2886**

Oficiul de Cadastru și Publicitate Imobiliară DOLJ
Biroul de Cadastru și Publicitate Imobiliară Craiova

A. Partea I. Descrierea imobilului

TEREN Extravilan

Adresa: Jud. Dolj, T15,P46

Nr. Crt	Nr cadastral Nr. topografic	Suprafața* (mp)	Observații / Referințe
A1		20.213	Sector cadastral:1 Teren neimprejmuit;

B. Partea II. Proprietari și acte

Inscrieri privitoare la dreptul de proprietate și alte drepturi reale	Referințe
/	
Act Administrativ nr. TDP1088-45342, din 13/05/1994 emis de CJSDPAT DOLJ;	
B1	A1
Intabulare, drept de PROPRIETATE, dobandit prin Reconstituire, cota actuala 1/1, cota initiala 1/1	
1) PAVEL I NICOLAE	
2) RADUȚ GHE ANETA DEFUNCT:Da	

C. Partea III. SARCINI .


Inscrieri privind dezmembramintele dreptului de proprietate, drepturi reale de garanție și sarcini	Referințe
NU SUNT	

Anexa Nr. 1 La Partea I

Teren

Nr cadastral	Suprafața (mp)*	Observații / Referințe
	20.213	

* Suprafața este determinată în planul de proiecție Stereo 70.



Date referitoare la teren

Crt	Categorie folosință	Intravilan	Suprafața (mp)	Tarla	Parcelă	Nr. topo	Observații / Referințe
1	arabil	NU	20.213	15	46	-	

Lungime Segmente

1) Valorile lungimilor segmentelor sunt obținute din proiecție în plan.

Punct început	X / Y	Punct sfârșit	X / Y	Lungime segment (** (m)
1	340.530,836 296.467,295	2	340.530,486 296.459,877	7.426
2	340.530,486 296.459,877	3	340.529,613 296.441,324	18.574
3	340.529,613 296.441,324	4	341.306,235 296.406,064	777.422
4	341.306,235 296.406,064	5	341.307,447 296.432,036	26.0
5	341.307,447 296.432,036	1	340.530,836 296.467,295	777.411

**** Lungimile segmentelor sunt determinate în planul de proiecție Stereo 70 și sunt rotunjite la 1 milimetru.**

***** Distanța dintre puncte este formată din segmente cumulate ce sunt mai mici decât valoarea 1 milimetru.**

**DATE DESPRE IMOBILUL NR. 2887**

Oficiul de Cadastru și Publicitate Imobiliară DOLJ
Biroul de Cadastru și Publicitate Imobiliară Craiova

A. Partea I. Descrierea imobilului

TEREN Extravilan

Adresa: Jud. Dolj, T15,P47

Nr. Crt	Nr cadastral Nr. topografic	Suprafața* (mp)	Observații / Referințe
A1	33536	23.466	Sector cadastral:1 Teren neimprejmuit;

B. Partea II. Proprietari și acte

Inscrieri privitoare la dreptul de proprietate și alte drepturi reale		Referințe
84183 / 17/07/2015		
Hotarare Judecatoreasca nr. sentinta civila nr 2094 in dosar 3345/201/2011, din 03/11/2011 emis de Judecatoria Calafat;		
B1	Intabulare, drept de PROPRIETATE, dobandit prin Hotarare Judecatoreasca, cota actuala 1/1, cota initiala 1/1 1) SC.EAST WAY SPEDITION.SRL, CIF:13176107	A1
150068 / 28/07/2020		
Act Notarial nr. Contract de ipoteca imobiliara aut. nr.659, din 16/07/2020 emis de Marincas Eugen;		
B2	Se noteaza interdictiile de instrainare, grevare, inchiriere, dezmembrare, alipire, construire, demolare, restructurare si amenajare; 1) LIBRA INTERNET BANK SA, CIF:8119644	A1

C. Partea III. SARCINI


Inscrieri privind dezmembramintele dreptului de proprietate, drepturi reale de garanție și sarcini		Referințe
150068 / 28/07/2020		
Act Notarial nr. Contract de ipoteca imobiliara aut. nr.659, din 16/07/2020 emis de Marincas Eugen;		
C1	Intabulare, drept de IPOTECA, Valoare:8000000 ROLsi celelalte obligatii aferente creditului; 1) LIBRA INTERNET BANK SA, CIF:8119644	A1

Anexa Nr. 1 La Partea I

Teren

Nr cadastral	Suprafața (mp)*	Observații / Referințe
33536	23.466	

* Suprafața este determinată în planul de proiecție Stereo 70.



Date referitoare la teren

Crt	Categorie folosință	Intravilan	Suprafața (mp)	Tarla	Parcelă	Nr. topo	Observații / Referințe
1	arabil	NU	23.466	15	47	-	

Lungime Segmente

1) Valorile lungimilor segmentelor sunt obținute din proiecție în plan.

Punct început	X / Y	Punct sfârșit	X / Y	Lungime segment (** (m)
1	340.529,613 296.441,324	2	340.528,861 296.425,359	15.983
2	340.528,861 296.425,359	3	340.528,193 296.411,173	14.202
3	340.528,193 296.411,173	4	341.304,827 296.375,913	777.434
4	341.304,827 296.375,913	5	341.306,235 296.406,064	30.184
5	341.306,235 296.406,064	1	340.529,613 296.441,324	777.422

**** Lungimile segmentelor sunt determinate în planul de proiecție Stereo 70 și sunt rotunjite la 1 milimetru.**

***** Distanța dintre puncte este formată din segmente cumulate ce sunt mai mici decât valoarea 1 milimetru.**

**DATE DESPRE IMOBILUL NR. 2888**

Oficiul de Cadastru și Publicitate Imobiliară DOLJ
Biroul de Cadastru și Publicitate Imobiliară Craiova

A. Partea I. Descrierea imobilului

TEREN Extravilan

Adresa: Jud. Dolj, T15,P48

Nr. Crt	Nr cadastral Nr. topografic	Suprafața* (mp)	Observații / Referințe
A1	36422	9.500	Sector cadastral:1 Teren neimprejmuit;

B. Partea II. Proprietari și acte

Inscrieri privitoare la dreptul de proprietate și alte drepturi reale	Referințe
77656 / 07/04/2020	
Hotarare Judecatoreasca nr. Sentinta Civila nr. 674, din 09/06/2015 emis de Judecatoria Calafat dosar nr 913/201/2015 (act administrativ nr Certificat Fiscal nr.4745 din 17.02.2020, emis de Primaria Com.Cetate);	
B1	A1
Intabulare, drept de PROPRIETATE, dobandit prin Hotarare Judecatoreasca, cota actuala 1/1, cota initiala 1/1	
1) CRUCERU ADRIANA	

C. Partea III. SARCINI .

Inscrieri privind dezmembramintele dreptului de proprietate, drepturi reale de garanție și sarcini	Referințe
NU SUNT	


Anexa Nr. 1 La Partea I

Teren

Nr cadastral	Suprafața (mp)*	Observații / Referințe
36422	9.500	

* Suprafața este determinată în planul de proiecție Stereo 70.

DETALII LINIARE IMOBIL



Date referitoare la teren

Crt	Categorie folosință	Intra vilan	Suprafața (mp)	Tarla	Parcelă	Nr. topo	Observații / Referințe
1	arabil	NU	9.500	15	48	-	

Lungime Segmente

1) Valorile lungimilor segmentelor sunt obținute din proiecție în plan.

Punct început	X / Y	Punct sfârșit	X / Y	Lungime segment (** (m)
1	340.528,193 296.411,173	2	340.527,618 296.398,967	12.22
2	340.527,618 296.398,967	3	341.304,257 296.363,706	777.439
3	341.304,257 296.363,706	4	341.304,827 296.375,913	12.22
4	341.304,827 296.375,913	1	340.528,193 296.411,173	777.434

** Lungimile segmentelor sunt determinate în planul de proiecție Stereo 70 și sunt rotunjite la 1 milimetru.

***** Distanţa dintre puncte este formată din segmente cumulate ce sunt mai mici decât valoarea 1 milimetru.**

**DATE DESPRE IMOBILUL NR. 2889**

Oficiul de Cadastru și Publicitate Imobiliară DOLJ
Biroul de Cadastru și Publicitate Imobiliară Craiova

A. Partea I. Descrierea imobilului

TEREN Extravilan

Adresa: Jud. Dolj, T15,P49

Nr. Crt	Nr cadastral Nr. topografic	Suprafața* (mp)	Observații / Referințe
A1		12.400	Sector cadastral:1 Teren neimprejmuit;

B. Partea II. Proprietari și acte

Inscrieri privitoare la dreptul de proprietate și alte drepturi reale	Referințe
/	
Act Administrativ nr. TDP2078/15026, din 27/03/1996 emis de CJSDPAT DOLJ;	
B1	A1
Intabulare, drept de PROPRIETATE, dobandit prin Reconstituire, cota actuala 1/1, cota initiala 1/1	
1) STANCELE IULIANA	

C. Partea III. SARCINI .


Inscrieri privind dezmembramintele dreptului de proprietate, drepturi reale de garanție și sarcini	Referințe
NU SUNT	

Anexa Nr. 1 La Partea I

Teren

Nr cadastral	Suprafața (mp)*	Observații / Referințe
	12.400	

* Suprafața este determinată în planul de proiecție Stereo 70.



Date referitoare la teren

Crt	Categorie folosință	Intravilan	Suprafața (mp)	Tarla	Parcelă	Nr. topo	Observații / Referințe
1	arabil	NU	12.400	15	49	-	

Lungime Segmente

1) Valorile lungimilor segmentelor sunt obținute din proiecție în plan.

Punct început	X / Y	Punct sfârșit	X / Y	Lungime segment (** (m)
1	340.527,618 296.398,967	2	340.527,258 296.391,31	7.665
2	340.527,258 296.391,31	3	340.526,868 296.383,035	8.284
3	340.526,868 296.383,035	4	341.303,513 296.347,774	777.445
4	341.303,513 296.347,774	5	341.304,257 296.363,706	15.949
5	341.304,257 296.363,706	1	340.527,618 296.398,967	777.439

**** Lungimile segmentelor sunt determinate în planul de proiecție Stereo 70 și sunt rotunjite la 1 milimetru.**

***** Distanța dintre puncte este formată din segmente cumulate ce sunt mai mici decât valoarea 1 milimetru.**

**DATE DESPRE IMOBILUL NR. 2890**

Oficiul de Cadastru și Publicitate Imobiliară DOLJ
Biroul de Cadastru și Publicitate Imobiliară Craiova

A. Partea I. Descrierea imobilului

TEREN Extravilan

Adresa: Jud. Dolj, T15,P50

Nr. Crt	Nr cadastral Nr. topografic	Suprafața* (mp)	Observații / Referințe
A1	35813	5.000	Sector cadastral:1 Teren neimprejmuit;

B. Partea II. Proprietari și acte

Inscrieri privitoare la dreptul de proprietate și alte drepturi reale		Referințe
17193 / 29/01/2019		
Act Notarial nr. contract de vanzare nr. 317, din 25/01/2019 emis de Budiana Ionut Razvan;		
B1	Intabulare, drept de PROPRIETATE, dobandit prin Conventie, cota actuala 1/1, cota initiala 1/1 1) SC EAST WAY SPEDITION SRL, CIF:13176107	A1
148969 / 27/07/2020		
Act Notarial nr. Contract de Ipoteca 659, din 16/07/2020 emis de Marincas Eugen;		
B2	Se noteaza interdictiile de instrainare , grevare , inchiriere , dezmembrare , comasare , restructurare , amenajare , construire , demolare 1) LIBRA INTERNET BANK SA, CIF:8119644	A1

C. Partea III. SARCINI


Inscrieri privind dezmembramintele dreptului de proprietate, drepturi reale de garanție și sarcini		Referințe
148969 / 27/07/2020		
Act Notarial nr. Contract de Ipoteca 659, din 16/07/2020 emis de Marincas Eugen;		
C1	Intabulare, drept de IPOTECA, Valoare:8000000 RON,plus celelalte obligatii de plata aferente creditului 1) LIBRA INTERNET BANK SA, CIF:8119644	A1

Anexa Nr. 1 La Partea I

Teren

Nr cadastral	Suprafața (mp)*	Observații / Referințe
35813	5.000	

* Suprafața este determinată în planul de proiecție Stereo 70.



Date referitoare la teren

Crt	Categorie folosință	Intravilan	Suprafața (mp)	Tarla	Parcelă	Nr. topo	Observații / Referințe
1	arabil	NU	5.000	15	50	-	

Lungime Segmente

1) Valorile lungimilor segmentelor sunt obținute din proiecție în plan.

Punct început	X / Y	Punct sfârșit	X / Y	Lungime segment (** (m)
1	340.526,868 296.383,035	2	340.526,635 296.378,086	4.954
2	340.526,635 296.378,086	3	340.526,565 296.376,61	1.478
3	340.526,565 296.376,61	4	341.303,213 296.341,35	777.448
4	341.303,213 296.341,35	5	341.303,513 296.347,774	6.431
5	341.303,513 296.347,774	1	340.526,868 296.383,035	777.445

**** Lungimile segmentelor sunt determinate în planul de proiecție Stereo 70 și sunt rotunjite la 1 milimetru.**

***** Distanța dintre puncte este formată din segmente cumulate ce sunt mai mici decât valoarea 1 milimetru.**

**DATE DESPRE IMOBILUL NR. 2892**

Oficiul de Cadastru și Publicitate Imobiliară DOLJ
Biroul de Cadastru și Publicitate Imobiliară Craiova

A. Partea I. Descrierea imobilului

TEREN Extravilan

Adresa: Jud. Dolj, T15,P51

Nr. Crt	Nr cadastral Nr. topografic	Suprafața* (mp)	Observații / Referințe
A1	33968	13.153	Sector cadastral:1 Teren neimprejmuit;

B. Partea II. Proprietari și acte

Inscrieri privitoare la dreptul de proprietate și alte drepturi reale		Referințe
90457 / 07/07/2016		
Act Notarial nr. Contract de vanzare aut nr 1891, din 28/06/2016 emis de NP BUDIANA IONUT RAZVAN;		
B1	Intabulare, drept de PROPRIETATE, dobandit prin Conventie, cota actuala 1/1, cota initiala 1/1 1) EAST WAY SPEDITION SRL, CIF:13176107	A1
150084 / 28/07/2020		
Act Notarial nr. Contract de ipoteca imobiliara aur. 659, din 16/07/2020 emis de Marincas Eugen;		
B2	se noteaza interdictiile de instrainare, grevare, inchiriere, dezmembrare, comasare, restructurare, amenajare, construire si demolare 1) LIBRA INTERNET BANK SA, CIF:8119644	A1

C. Partea III. SARCINI


Inscrieri privind dezmembramintele dreptului de proprietate, drepturi reale de garanție și sarcini		Referințe
150084 / 28/07/2020		
Act Notarial nr. Contract de ipoteca imobiliara aur. 659, din 16/07/2020 emis de Marincas Eugen;		
C1	Intabulare, drept de IPOTECA, Valoare:8000000 RON+ celelalte obligatii de plata aferente creditului 1) LIBRA INTERNET BANK SA, CIF:8119644	A1

Anexa Nr. 1 La Partea I

Teren

Nr cadastral	Suprafața (mp)*	Observații / Referințe
33968	13.153	

* Suprafața este determinată în planul de proiecție Stereo 70.



Date referitoare la teren

Crt	Categorie folosință	Intravilan	Suprafața (mp)	Tarla	Parcelă	Nr. topo	Observații / Referințe
1	arabil	NU	13.153	15	51	-	

Lungime Segmente

1) Valorile lungimilor segmentelor sunt obținute din proiecție în plan.

Punct început	X / Y	Punct sfârșit	X / Y	Lungime segment (** (m)
1	340.525,85 296.361,418	2	340.525,739 296.359,054	2.367
2	340.525,739 296.359,054	3	340.525,055 296.344,523	14.547
3	340.525,055 296.344,523	4	341.302,084 296.309,245	777.829
4	341.302,084 296.309,245	5	341.302,6 296.326,152	16.915
5	341.302,6 296.326,152	1	340.525,85 296.361,418	777.55

**** Lungimile segmentelor sunt determinate în planul de proiecție Stereo 70 și sunt rotunjite la 1 milimetru.**

***** Distanța dintre puncte este formată din segmente cumulate ce sunt mai mici decât valoarea 1 milimetru.**

**DATE DESPRE IMOBILUL NR. 2893**

Oficiul de Cadastru și Publicitate Imobiliară DOLJ
Biroul de Cadastru și Publicitate Imobiliară Craiova

A. Partea I. Descrierea imobilului

TEREN Extravilan

Adresa: Jud. Dolj, T15,P52

Nr. Crt	Nr cadastral Nr. topografic	Suprafața* (mp)	Observații / Referințe
A1		7.050	Sector cadastral:1 Teren neimprejmuit;

B. Partea II. Proprietari și acte

Inscrieri privitoare la dreptul de proprietate și alte drepturi reale		Referințe
/		
Act Administrativ nr. TDP753-59060, din 02/02/1994 emis de CJSDPAT DOLJ;		
B1	Intabulare, drept de PROPRIETATE, dobandit prin Reconstituire, cota actuala 1/1, cota initiala 1/1 1) NACIU N ATANASIE	A1

C. Partea III. SARCINI .

Inscrieri privind dezmembramintele dreptului de proprietate, drepturi reale de garanție și sarcini	Referințe
NU SUNT	


Anexa Nr. 1 La Partea I

Teren

Nr cadastral	Suprafața (mp)*	Observații / Referințe
	7.050	

* Suprafața este determinată în planul de proiecție Stereo 70.

DETALII LINIARE IMOBIL



Date referitoare la teren

Crt	Categorie folosință	Intravilan	Suprafața (mp)	Tarla	Parcelă	Nr. topo	Observații / Referințe
1	arabil	NU	7.050	15	52	-	

Lungime Segmente

1) Valorile lungimilor segmentelor sunt obținute din proiecție în plan.

Punct început	X / Y	Punct sfârșit	X / Y	Lungime segment (** (m)
1	340.525,055 296.344,523	2	340.524,852 296.340,22	4.308
2	340.524,852 296.340,22	3	340.524,628 296.335,471	4.754
3	340.524,628 296.335,471	4	340.916,944 296.317,659	392.72
4	340.916,944 296.317,659	5	341.301,808 296.300,186	385.26
5	341.301,808 296.300,186	6	341.302,084 296.309,245	9.063

Punct început	X / Y	Punct sfârșit	X / Y	Lungime segment (** (m)
6	341.302,084 296.309,245	1	340.525,055 296.344,523	777.829

** Lungimile segmentelor sunt determinate în planul de proiecție Stereo 70 și sunt rotunjite la 1 milimetru.

*** Distanța dintre puncte este formată din segmente cumulate ce sunt mai mici decât valoarea 1 milimetru.

**DATE DESPRE IMOBILUL NR. 2894**

Oficiul de Cadastru și Publicitate Imobiliară DOLJ
Biroul de Cadastru și Publicitate Imobiliară Craiova

A. Partea I. Descrierea imobilului

TEREN Extravilan

Adresa: Jud. Dolj, T15,P53

Nr. Crt	Nr cadastral Nr. topografic	Suprafața* (mp)	Observații / Referințe
A1		16.513	Sector cadastral:1 Teren neimprejmuit;

B. Partea II. Proprietari și acte

Inscrieri privitoare la dreptul de proprietate și alte drepturi reale		Referințe
/		
Act Administrativ nr. TDP696-15010, din 18/02/1994 emis de CJSDPAT DOLJ;		
B1	Intabulare, drept de PROPRIETATE, dobandit prin Reconstituire, cota actuala 1/1, cota initiala 1/1 1) GHIȚĂ ST GHEORGHE 2) PRODAN C ELENA 3) ȘTEFAN I ANA	A1

C. Partea III. SARCINI .


Inscrieri privind dezmembramintele dreptului de proprietate, drepturi reale de garanție și sarcini	Referințe
NU SUNT	

Anexa Nr. 1 La Partea I

Teren

Nr cadastral	Suprafața (mp)*	Observații / Referințe
	16.513	

* Suprafața este determinată în planul de proiecție Stereo 70.



Date referitoare la teren

Crt	Categorie folosință	Intravilan	Suprafața (mp)	Tarla	Parcelă	Nr. topo	Observații / Referințe
1	arabil	NU	16.513	15	53	-	

Lungime Segmente

1) Valorile lungimilor segmentelor sunt obținute din proiecție în plan.

Punct început	X / Y	Punct sfârșit	X / Y	Lungime segment (** (m)
1	340.524,628 296.335,471	2	340.524,481 296.332,332	3.142
2	340.524,481 296.332,332	3	340.523,678 296.315,285	17.066
3	340.523,678 296.315,285	4	340.523,63 296.314,273	1.013
4	340.523,63 296.314,273	5	341.301,161 296.278,973	778.332
5	341.301,161 296.278,973	6	341.301,808 296.300,186	21.223

Punct început	X / Y	Punct sfârșit	X / Y	Lungime segment (** (m)
6	341.301,808 296.300,186	7	340.916,944 296.317,659	385.26
7	340.916,944 296.317,659	1	340.524,628 296.335,471	392.72

** Lungimile segmentelor sunt determinate în planul de proiecție Stereo 70 și sunt rotunjite la 1 milimetru.

*** Distanța dintre puncte este formată din segmente cumulate ce sunt mai mici decât valoarea 1 milimetru.

**DATE DESPRE IMOBILUL NR. 2895**

Oficiul de Cadastru și Publicitate Imobiliară DOLJ
Biroul de Cadastru și Publicitate Imobiliară Craiova

A. Partea I. Descrierea imobilului

TEREN Extravilan

Adresa: Jud. Dolj, T15,P54

Nr. Crt	Nr cadastral Nr. topografic	Suprafața* (mp)	Observații / Referințe
A1		7.700	Sector cadastral:1 Teren neimprejmuit;

B. Partea II. Proprietari și acte

Inscrieri privitoare la dreptul de proprietate și alte drepturi reale	Referințe
/	
Act Administrativ nr. TDP669-15010, din 15/02/1994 emis de CJSDPAT DOLJ;	
B1	A1
Intabulare, drept de PROPRIETATE, dobandit prin Reconstituire, cota actuala 1/1, cota initiala 1/1	
1) DOBRE ST STELIAN	

C. Partea III. SARCINI .

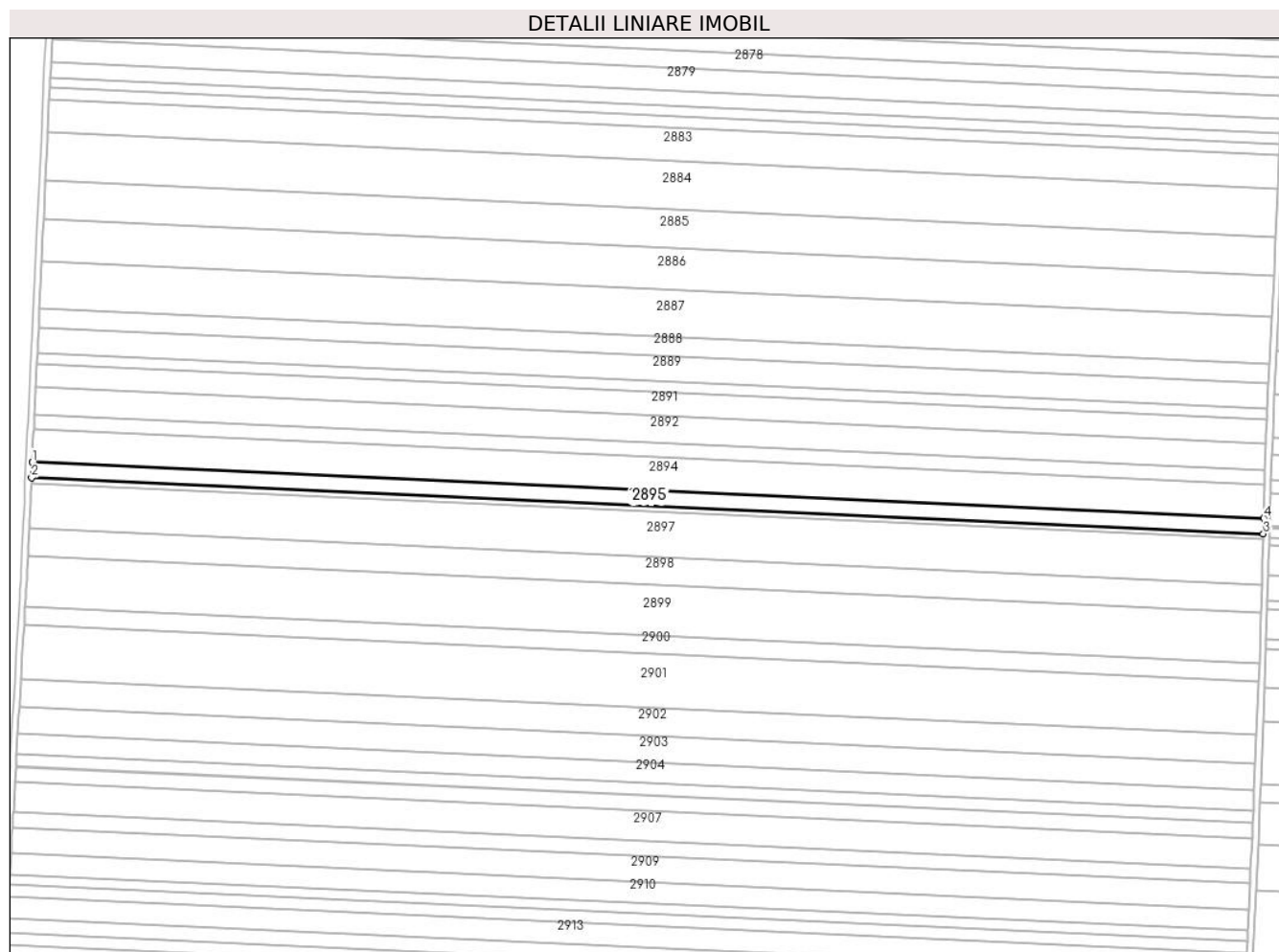
Inscrieri privind dezmembramintele dreptului de proprietate, drepturi reale de garanție și sarcini	Referințe
NU SUNT	

Anexa Nr. 1 La Partea I

Teren

Nr cadastral	Suprafața (mp)*	Observații / Referințe
	7.700	

* Suprafața este determinată în planul de proiecție Stereo 70.



Date referitoare la teren

Crt	Categorie folosință	Intravilan	Suprafața (mp)	Tarla	Parcelă	Nr. topo	Observații / Referințe
1	arabil	NU	7.700	15	54	-	

Lungime Segmente

1) Valorile lungimilor segmentelor sunt obținute din proiecție în plan.

Punct început	X / Y	Punct sfârșit	X / Y	Lungime segment (** (m)
1	340.523,63 296.314,273	2	340.523,165 296.304,392	9.892
2	340.523,165 296.304,392	3	341.300,859 296.269,084	778.495
3	341.300,859 296.269,084	4	341.301,161 296.278,973	9.894
4	341.301,161 296.278,973	1	340.523,63 296.314,273	778.332

** Lungimile segmentelor sunt determinate în planul de proiecție Stereo 70 și sunt rotunjite la 1 milimetru.

***** Distanţa dintre puncte este formată din segmente cumulate ce sunt mai mici decât valoarea 1 milimetru.**

**DATE DESPRE IMOBILUL NR. 2896**

Oficiul de Cadastru și Publicitate Imobiliară DOLJ
Biroul de Cadastru și Publicitate Imobiliară Craiova

A. Partea I. Descrierea imobilului

TEREN Extravilan

Adresa: Jud. Dolj, T15,P55

Nr. Crt	Nr cadastral Nr. topografic	Suprafața* (mp)	Observații / Referințe
A1		2.715	Sector cadastral:1 Teren neimprejmuit;

B. Partea II. Proprietari și acte

Inscrieri privitoare la dreptul de proprietate și alte drepturi reale	Referințe
/	
Act Administrativ nr. TDP697-15010, din 18/02/1994 emis de CJSDPAT DOLJ;	
B1	A1
Intabulare, drept de PROPRIETATE, dobandit prin Reconstituire, cota actuala 1/1, cota initiala 1/1	
1) CĂLIN C ION	

C. Partea III. SARCINI .


Inscrieri privind dezmembramintele dreptului de proprietate, drepturi reale de garanție și sarcini	Referințe
NU SUNT	

Anexa Nr. 1 La Partea I

Teren

Nr cadastral	Suprafaţa (mp)*	Observații / Referințe
	2.715	

* Suprafața este determinată în planul de proiecție Stereo 70.



Date referitoare la teren

Crt	Categorie folosință	Intravilan	Suprafața (mp)	Tarla	Parcelă	Nr. topo	Observații / Referințe
1	arabil	NU	2.715	15	55	-	

Lungime Segmente

1) Valorile lungimilor segmentelor sunt obținute din proiecție în plan.

Punct început	X / Y	Punct sfârșit	X / Y	Lungime segment (** (m)
1	340.523,165 296.304,392	2	340.523,062 296.302,212	2.182
2	340.523,062 296.302,212	3	340.523,001 296.300,909	1.304
3	340.523,001 296.300,909	4	341.300,753 296.265,598	778.553
4	341.300,753 296.265,598	5	341.300,859 296.269,084	3.488
5	341.300,859 296.269,084	1	340.523,165 296.304,392	778.495

**** Lungimile segmentelor sunt determinate în planul de proiecție Stereo 70 și sunt rotunjite la 1 milimetru.**

***** Distanța dintre puncte este formată din segmente cumulate ce sunt mai mici decât valoarea 1 milimetru.**

**DATE DESPRE IMOBILUL NR. 2897**

Oficiul de Cadastru și Publicitate Imobiliară DOLJ
Biroul de Cadastru și Publicitate Imobiliară Craiova

A. Partea I. Descrierea imobilului

TEREN Extravilan

Adresa: Jud. Dolj, T15,P56

Nr. Crt	Nr cadastral Nr. topografic	Suprafața* (mp)	Observații / Referințe
A1		22.222	Sector cadastral:1 Teren neimprejmuit;

B. Partea II. Proprietari și acte

Inscrieri privitoare la dreptul de proprietate și alte drepturi reale	Referințe
/	
Act Administrativ nr. TDP2777-48356, din 05/05/2000 emis de CJSDPAT DOLJ;	
B1	A1
Intabulare, drept de PROPRIETATE, dobandit prin Reconstituire, cota actuala 1/1, cota initiala 1/1 1) POPA I ELENA DEFUNCT:Da	

C. Partea III. SARCINI .


Inscrieri privind dezmembramintele dreptului de proprietate, drepturi reale de garanție și sarcini	Referințe
NU SUNT	

Anexa Nr. 1 La Partea I

Teren

Nr cadastral	Suprafața (mp)*	Observații / Referințe
	22.222	

* Suprafața este determinată în planul de proiecție Stereo 70.



Date referitoare la teren

Crt	Categorie folosință	Intra vilan	Suprafața (mp)	Tarla	Parcelă	Nr. topo	Observații / Referințe
1	arabil	NU	22.222	15	56	-	

Lungime Segmente

1) Valorile lungimilor segmentelor sunt obținute din proiecție în plan.

Punct început	X / Y	Punct sfârșit	X / Y	Lungime segment (** (m)
1	340.523,001 296.300,909	2	340.522,749 296.295,57	5.345
2	340.522,749 296.295,57	3	340.522,409 296.288,35	7.228
3	340.522,409 296.288,35	4	340.521,909 296.277,727	10.635
4	340.521,909 296.277,727	5	340.521,659 296.272,406	5.327
5	340.521,659 296.272,406	6	341.299,871 296.237,074	779.014

Punct început	X / Y	Punct sfârșit	X / Y	Lungime segment (** (m)
6	341.299,871 296.237,074	7	341.300,341 296.252,104	15.037
7	341.300,341 296.252,104	8	341.300,753 296.265,598	13.5
8	341.300,753 296.265,598	1	340.523,001 296.300,909	778.553

** Lungimile segmentelor sunt determinate în planul de proiecție Stereo 70 și sunt rotunjite la 1 milimetru.

*** Distanța dintre puncte este formată din segmente cumulate ce sunt mai mici decât valoarea 1 milimetru.

**DATE DESPRE IMOBILUL NR. 2898**

Oficiul de Cadastru și Publicitate Imobiliară DOLJ
Biroul de Cadastru și Publicitate Imobiliară Craiova

A. Partea I. Descrierea imobilului

TEREN Extravilan

Adresa: Jud. Dolj, T15,P57

Nr. Crt	Nr cadastral Nr. topografic	Suprafața* (mp)	Observații / Referințe
A1	35682	13.647	Sector cadastral:1 Teren neimprejmuit;

B. Partea II. Proprietari și acte

Inscrieri privitoare la dreptul de proprietate și alte drepturi reale		Referințe
168263 / 10/09/2018		
Act Administrativ nr. TITLU DE PROPRIETATE NR.711-59060, din 02/02/1994 emis de COMISIA JUDETEANA DOLJ (act notarial nr CERTIFICAT DE MOSTENITOR NR.291 din 18.07.2007, emis de BNP STOENESCU FLOREA);		
B1	Intabulare, drept de PROPRIETATE, dobandit prin Succesiune, cota actuala 1/1, cota initiala 1/1 1) Fecu Denisa	A1

C. Partea III. SARCINI .

Inscrieri privind dezmembramintele dreptului de proprietate, drepturi reale de garanție și sarcini	Referințe
NU SUNT	


Anexa Nr. 1 La Partea I

Teren

Nr cadastral	Suprafața (mp)*	Observații / Referințe
35682	13.647	

* Suprafața este determinată în planul de proiecție Stereo 70.

DETALII LINIARE IMOBIL



Date referitoare la teren

Crt	Categorie folosință	Intra vilan	Suprafața (mp)	Tarla	Parcelă	Nr. topo	Observații / Referințe
1	arabil	NU	13.647	15	57	-	

Lungime Segmente

1) Valorile lungimilor segmentelor sunt obținute din proiecție în plan.

Punct început	X / Y	Punct sfârșit	X / Y	Lungime segment (** (m)
1	340.521,659 296.272,406	2	340.521,219 296.263,062	9.354
2	340.521,219 296.263,062	3	340.520,835 296.254,91	8.161
3	340.520,835 296.254,91	4	341.299,323 296.219,566	779.29
4	341.299,323 296.219,566	5	341.299,871 296.237,074	17.517
5	341.299,871 296.237,074	1	340.521,659 296.272,406	779.014

**** Lungimile segmentelor sunt determinate în planul de proiecție Stereo 70 și sunt rotunjite la 1 milimetru.**

***** Distanța dintre puncte este formată din segmente cumulate ce sunt mai mici decât valoarea 1 milimetru.**

**DATE DESPRE IMOBILUL NR. 2900**

Oficiul de Cadastru și Publicitate Imobiliară DOLJ
Biroul de Cadastru și Publicitate Imobiliară Craiova

A. Partea I. Descrierea imobilului

TEREN Extravilan

Adresa: Jud. Dolj, T15,P58

Nr. Crt	Nr cadastral Nr. topografic	Suprafața* (mp)	Observații / Referințe
A1	34451	8.800	Sector cadastral:1 Teren neimprejmuit;

B. Partea II. Proprietari și acte

Inscrieri privitoare la dreptul de proprietate și alte drepturi reale		Referințe
91626 / 11/07/2016		
Hotarare Judecatoreasca nr. 1721 din Dosar nr. 2058/201/2009, din 19/10/2009 emis de JUDECATORIA CALAFAT;		
B1	Intabulare, drept de PROPRIETATE, dobandit prin Hotarare Judecatoreasca, cota actuala 1/1, cota initiala 1/1 1) EAST WAY SPEDITION SRL , CIF:13176107	A1
147449 / 23/07/2020		
Act Notarial nr. 659, din 16/07/2020 emis de Marincas Eugen;		
B2	se noteaza interdictiile de instrainare, grevare, inchiriere, dezmembrare, comasare, restructurare, amenajare, construire, demolare 1) LIBRA INTERNET BANK SA , CIF:8119644	A1

C. Partea III. SARCINI


Inscrieri privind dezmembramintele dreptului de proprietate, drepturi reale de garanție și sarcini		Referințe
147449 / 23/07/2020		
Act Notarial nr. 659, din 16/07/2020 emis de Marincas Eugen;		
C1	Intabulare, drept de IPOTECA, Valoare:8000000 LEIsi celelalte obligatii de plata aferente creditului 1) LIBRA INTERNET BANK SA , CIF:8119644	A1

Anexa Nr. 1 La Partea I

Teren

Nr cadastral	Suprafața (mp)*	Observații / Referințe
34451	8.800	

* Suprafața este determinată în planul de proiecție Stereo 70.



Date referitoare la teren

Crt	Categorie folosință	Intravilan	Suprafața (mp)	Tarla	Parcelă	Nr. topo	Observații / Referințe
1	arabil	NU	8.800	15	58	-	

Lungime Segmente

1) Valorile lungimilor segmentelor sunt obținute din proiecție în plan.

Punct început	X / Y	Punct sfârșit	X / Y	Lungime segment (** (m)
1	340.519,156 296.222,885	2	340.518,808 296.216,938	5.957
2	340.518,808 296.216,938	3	340.518,498 296.211,623	5.324
3	340.518,498 296.211,623	4	341.297,967 296.176,234	780.272
4	341.297,967 296.176,234	5	341.298,32 296.187,51	11.282
5	341.298,32 296.187,51	1	340.519,156 296.222,885	779.967

**** Lungimile segmentelor sunt determinate în planul de proiecție Stereo 70 și sunt rotunjite la 1 milimetru.**

***** Distanța dintre puncte este formată din segmente cumulate ce sunt mai mici decât valoarea 1 milimetru.**

**DATE DESPRE IMOBILUL NR. 2901**

Oficiul de Cadastru și Publicitate Imobiliară DOLJ
Biroul de Cadastru și Publicitate Imobiliară Craiova

A. Partea I. Descrierea imobilului

TEREN Extravilan

Adresa: Jud. Dolj, T15,P59

Nr. Crt	Nr cadastral Nr. topografic	Suprafața* (mp)	Observații / Referințe
A1		26.623	Sector cadastral:1 Teren neimprejmuit;

B. Partea II. Proprietari și acte

Inscrieri privitoare la dreptul de proprietate și alte drepturi reale	Referințe
/	
Act Administrativ nr. TDP1522-48474, din 01/02/1995 emis de CJSDPAT DOLJ;	
B1	A1
Intabulare, drept de PROPRIETATE, dobandit prin Reconstituire, cota actuala 1/1, cota initiala 1/1	
1) TENEA I ELISABETA	

C. Partea III. SARCINI .


Inscrieri privind dezmembramintele dreptului de proprietate, drepturi reale de garanție și sarcini	Referințe
NU SUNT	

Anexa Nr. 1 La Partea I

Teren

Nr cadastral	Suprafaţa (mp)*	Observații / Referințe
	26.623	

* Suprafața este determinată în planul de proiecție Stereo 70.



Date referitoare la teren

Crt	Categorie folosință	Intravilan	Suprafața (mp)	Tarla	Parcelă	Nr. topo	Observații / Referințe
1	arabil	NU	26.623	15	59	-	

Lungime Segmente

1) Valorile lungimilor segmentelor sunt obținute din proiecție în plan.

Punct început	X / Y	Punct sfârșit	X / Y	Lungime segment (** (m)
1	340.518,498 296.211,623	2	340.518,163 296.205,895	5.738
2	340.518,163 296.205,895	3	340.517,556 296.195,505	10.408
3	340.517,556 296.195,505	4	340.516,507 296.177,572	17.964
4	340.516,507 296.177,572	5	340.900,807 296.160,124	384.696
5	340.900,807 296.160,124	6	341.296,575 296.142,156	396.176

Punct început	X / Y	Punct sfârșit	X / Y	Lungime segment (** (m)
6	341.296,575 296.142,156	7	341.297,932 296.175,115	32.987
7	341.297,932 296.175,115	8	341.297,967 296.176,234	1.12
8	341.297,967 296.176,234	1	340.518,498 296.211,623	780.272

** Lungimile segmentelor sunt determinate în planul de proiecție Stereo 70 și sunt rotunjite la 1 milimetru.

*** Distanța dintre puncte este formată din segmente cumulate ce sunt mai mici decât valoarea 1 milimetru.

**DATE DESPRE IMOBILUL NR. 2902**

Oficiul de Cadastru și Publicitate Imobiliară DOLJ
Biroul de Cadastru și Publicitate Imobiliară Craiova

A. Partea I. Descrierea imobilului

TEREN Extravilan

Adresa: Jud. Dolj, T15,P60

Nr. Crt	Nr cadastral Nr. topografic	Suprafața* (mp)	Observații / Referințe
A1		13.880	Sector cadastral:1 Teren neimprejmuit;

B. Partea II. Proprietari și acte

Inscrieri privitoare la dreptul de proprietate și alte drepturi reale		Referințe
/		
Act Administrativ nr. TDP1507-48474, din 31/01/1995 emis de CJSDPAT DOLJ;		
B1	Intabulare, drept de PROPRIETATE, dobandit prin Reconstituire, cota actuala 1/1, cota initiala 1/1 1) TENEVA V GHEORGHE	A1

C. Partea III. SARCINI .


Inscrieri privind dezmembramintele dreptului de proprietate, drepturi reale de garanție și sarcini	Referințe
NU SUNT	

Anexa Nr. 1 La Partea I

Teren

Nr cadastral	Suprafața (mp)*	Observații / Referințe
	13.880	

* Suprafața este determinată în planul de proiecție Stereo 70.



Date referitoare la teren

Crt	Categorie folosință	Intra vilan	Suprafața (mp)	Tarla	Parcelă	Nr. topo	Observații / Referințe
1	arabil	NU	13.880	15	60	-	

Lungime Segmente

1) Valorile lungimilor segmentelor sunt obținute din proiecție în plan.

Punct început	X / Y	Punct sfârșit	X / Y	Lungime segment (** (m)
1	340.516,507 296.177,572	2	340.516,351 296.174,894	2.683
2	340.516,351 296.174,894	3	340.515,671 296.163,264	11.65
3	340.515,671 296.163,264	4	340.515,47 296.159,829	3.441
4	340.515,47 296.159,829	5	341.295,844 296.124,399	781.178
5	341.295,844 296.124,399	6	341.296,575 296.142,156	17.772

Punct început	X / Y	Punct sfârșit	X / Y	Lungime segment (** (m)
6	341.296,575 296.142,156	7	340.900,807 296.160,124	396.176
7	340.900,807 296.160,124	1	340.516,507 296.177,572	384.696

** Lungimile segmentelor sunt determinate în planul de proiecție Stereo 70 și sunt rotunjite la 1 milimetru.

*** Distanța dintre puncte este formată din segmente cumulate ce sunt mai mici decât valoarea 1 milimetru.

**DATE DESPRE IMOBILUL NR. 2903**

Oficiul de Cadastru și Publicitate Imobiliară DOLJ
Biroul de Cadastru și Publicitate Imobiliară Craiova

A. Partea I. Descrierea imobilului

TEREN Extravilan

Adresa: Jud. Dolj, T15,P61

Nr. Crt	Nr cadastral Nr. topografic	Suprafața* (mp)	Observații / Referințe
A1	36150	13.300	Sector cadastral:1 Teren neimprejmuit;

B. Partea II. Proprietari și acte

Inscrieri privitoare la dreptul de proprietate și alte drepturi reale		Referințe
252302 / 08/11/2019		
Act Notarial nr. contract de donatie aut nr. 2598 din data de 08.11.2019, din 08/11/2019 emis de Stoenescu Florea;		
B1	Intabulare, drept de PROPRIETATE, dobandit prin Conventie, cota actuala 1/1, cota initiala 1/1 1) MANEA NICOLAE	A1

C. Partea III. SARCINI .


Inscrieri privind dezmembramintele dreptului de proprietate, drepturi reale de garanție și sarcini	Referințe
NU SUNT	

Anexa Nr. 1 La Partea I

Teren

Nr cadastral	Suprafața (mp)*	Observații / Referințe
36150	13.300	

* Suprafața este determinată în planul de proiecție Stereo 70.



Date referitoare la teren

Crt	Categorie folosință	Intravilan	Suprafața (mp)	Tarla	Parcelă	Nr. topo	Observații / Referințe
1	arabil	NU	13.300	15	61	-	

Lungime Segmente

1) Valorile lungimilor segmentelor sunt obținute din proiecție în plan.

Punct început	X / Y	Punct sfârșit	X / Y	Lungime segment (** (m)
1	340.515,47 296.159,829	2	340.515,203 296.155,258	4.579
2	340.515,203 296.155,258	3	340.514,498 296.143,192	12.087
3	340.514,498 296.143,192	4	340.514,477 296.142,834	0.359
4	340.514,477 296.142,834	5	341.295,144 296.107,391	781.471
5	341.295,144 296.107,391	6	341.295,844 296.124,399	17.022

Punct început	X / Y	Punct sfârșit	X / Y	Lungime segment (** (m)
6	341.295,844 296.124,399	1	340.515,47 296.159,829	781.178

** Lungimile segmentelor sunt determinate în planul de proiecție Stereo 70 și sunt rotunjite la 1 milimetru.

*** Distanța dintre puncte este formată din segmente cumulate ce sunt mai mici decât valoarea 1 milimetru.

**DATE DESPRE IMOBILUL NR. 2904**

Oficiul de Cadastru și Publicitate Imobiliară DOLJ
Biroul de Cadastru și Publicitate Imobiliară Craiova

A. Partea I. Descrierea imobilului

TEREN Extravilan

Adresa: Jud. Dolj, T15,P62

Nr. Crt	Nr cadastral Nr. topografic	Suprafața* (mp)	Observații / Referințe
A1	38266	10.000	Sector cadastral:1 Teren neimprejmuit;

B. Partea II. Proprietari și acte

Inscrieri privitoare la dreptul de proprietate și alte drepturi reale	Referințe
250105 / 08/12/2020	
Act Notarial nr. CVC AUT NR.1855, din 04/12/2020 emis de NP Dragancea Ofelia;	
B1	A1
Intabulare, drept de PROPRIETATE, dobandit prin Conventie, cota actuala 1/1, cota initiala 1/1	
1) RADU ELENA CORINA	
2) RADU MARIN	

C. Partea III. SARCINI .


Inscrieri privind dezmembramintele dreptului de proprietate, drepturi reale de garanție și sarcini	Referințe
NU SUNT	

Anexa Nr. 1 La Partea I

Teren

Nr cadastral	Suprafața (mp)*	Observații / Referințe
38266	10.000	

* Suprafața este determinată în planul de proiecție Stereo 70.



Date referitoare la teren

Crt	Categorie folosință	Intravilan	Suprafața (mp)	Tarla	Parcelă	Nr. topo	Observații / Referințe
1	arabil	NU	10.000	15	62	-	

Lungime Segmente

1) Valorile lungimilor segmentelor sunt obținute din proiecție în plan.

Punct început	X / Y	Punct sfârșit	X / Y	Lungime segment (** (m)
1	340.514,477 296.142,834	2	340.513,73 296.130,06	12.796
2	340.513,73 296.130,06	3	341.294,59 296.094,608	781.664
3	341.294,59 296.094,608	4	341.294,888 296.101,178	6.577
4	341.294,888 296.101,178	5	341.295,144 296.107,391	6.218
5	341.295,144 296.107,391	1	340.514,477 296.142,834	781.471

**** Lungimile segmentelor sunt determinate în planul de proiecție Stereo 70 și sunt rotunjite la 1 milimetru.**

***** Distanța dintre puncte este formată din segmente cumulate ce sunt mai mici decât valoarea 1 milimetru.**

**DATE DESPRE IMOBILUL NR. 2906**

Oficiul de Cadastru și Publicitate Imobiliară DOLJ
Biroul de Cadastru și Publicitate Imobiliară Craiova

A. Partea I. Descrierea imobilului

TEREN Extravilan

Adresa: Jud. Dolj, T15,P63

Nr. Crt	Nr cadastral Nr. topografic	Suprafața* (mp)	Observații / Referințe
A1	39647	7.411	Sector cadastral:1 Teren neimprejmuit;

B. Partea II. Proprietari și acte

Inscrieri privitoare la dreptul de proprietate și alte drepturi reale		Referințe
1760 / 06/01/2022		
Act Notarial nr. ACT DE PARTAJ NR.1021, din 09/09/2009 emis de BNP FLOREA GRIGORIE (act administrativ nr TITLU DE PROPRIETATE NR.1776-2220 din 09.02.1995, emis de CJ DOLJ);		
B1	Intabulare, drept de PROPRIETATE, dobandit prin lesire Din Indiviziune, cota actuala 1/1, cota initiala 1/1 1) Gogoneata Eugen	A1

C. Partea III. SARCINI .

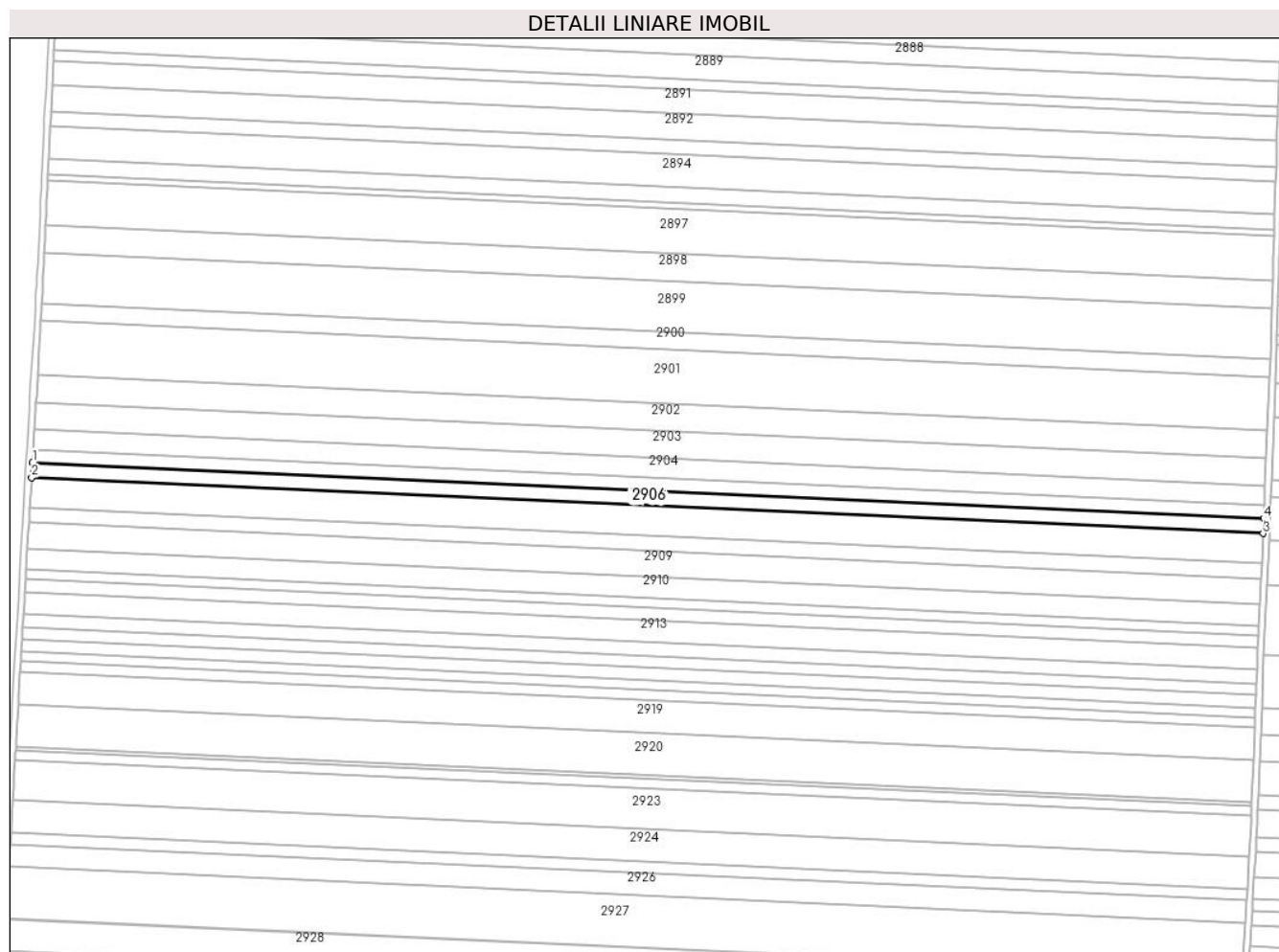
Inscrieri privind dezmembramintele dreptului de proprietate, drepturi reale de garanție și sarcini	Referințe
NU SUNT	

Anexa Nr. 1 La Partea I

Teren

Nr cadastral	Suprafața (mp)*	Observații / Referințe
39647	7.411	

* Suprafața este determinată în planul de proiecție Stereo 70.



Date referitoare la teren

Crt	Categorie folosință	Intra vilan	Suprafața (mp)	Tarla	Parcelă	Nr. topo	Observații / Referințe
1	arabil	NU	7.411	15	63	-	

Lungime Segmente

1) Valorile lungimilor segmentelor sunt obținute din proiecție în plan.

Punct început	X / Y	Punct sfârșit	X / Y	Lungime segment (** (m)
1	340.513,253 296.121,89	2	340.512,699 296.112,426	9.48
2	340.512,699 296.112,426	3	341.293,791 296.076,964	781.897
3	341.293,791 296.076,964	4	341.294,22 296.086,433	9.479
4	341.294,22 296.086,433	1	340.513,253 296.121,89	781.771

** Lungimile segmentelor sunt determinate în planul de proiecție Stereo 70 și sunt rotunjite la 1 milimetru.

***** Distanţa dintre puncte este formată din segmente cumulate ce sunt mai mici decât valoarea 1 milimetru.**

**DATE DESPRE IMOBILUL NR. 2907**

Oficiul de Cadastru și Publicitate Imobiliară DOLJ
Biroul de Cadastru și Publicitate Imobiliară Craiova

A. Partea I. Descrierea imobilului

TEREN Extravilan

Adresa: Jud. Dolj, T15,P64

Nr. Crt	Nr cadastral Nr. topografic	Suprafața* (mp)	Observații / Referințe
A1		14.800	Sector cadastral:1 Teren neimprejmuit;

B. Partea II. Proprietari și acte

Inscrieri privitoare la dreptul de proprietate și alte drepturi reale	Referințe
/	
Act Notarial nr. CM suplimentar nr. 105, din 02/11/2021 emis de BNP Lazăr Tamara Elena;	
B1	A1
Intabulare, drept de PROPRIETATE, dobandit prin Succesiune, cota actuala 1/1, cota initiala 1/1 1) BURSUC EMILIAN-EDUARD	

C. Partea III. SARCINI .


Inscrieri privind dezmembramintele dreptului de proprietate, drepturi reale de garanție și sarcini	Referințe
NU SUNT	

Anexa Nr. 1 La Partea I

Teren

Nr cadastral	Suprafața (mp)*	Observații / Referințe
	14.800	

* Suprafața este determinată în planul de proiecție Stereo 70.



Date referitoare la teren

Crt	Categorie folosință	Intravilan	Suprafața (mp)	Tarla	Parcelă	Nr. topo	Observații / Referințe
1	arabil	NU	14.800	15	64	-	

Lungime Segmente

1) Valorile lungimilor segmentelor sunt obținute din proiecție în plan.

Punct început	X / Y	Punct sfârșit	X / Y	Lungime segment (** (m)
1	340.512,699 296.112,426	2	340.512,518 296.109,33	3.101
2	340.512,518 296.109,33	3	340.511,595 296.093,532	15.825
3	340.511,595 296.093,532	4	341.292,935 296.058,058	782.145
4	341.292,935 296.058,058	5	341.293,791 296.076,964	18.925
5	341.293,791 296.076,964	1	340.512,699 296.112,426	781.897

**** Lungimile segmentelor sunt determinate în planul de proiecție Stereo 70 și sunt rotunjite la 1 milimetru.**

***** Distanța dintre puncte este formată din segmente cumulate ce sunt mai mici decât valoarea 1 milimetru.**

**DATE DESPRE IMOBILUL NR. 2908**

Oficiul de Cadastru și Publicitate Imobiliară DOLJ
Biroul de Cadastru și Publicitate Imobiliară Craiova

A. Partea I. Descrierea imobilului

TEREN Extravilan

Adresa: Jud. Dolj, T15,P65

Nr. Crt	Nr cadastral Nr. topografic	Suprafața* (mp)	Observații / Referințe
A1	33863	7.635	Sector cadastral:1 Teren neimprejmuit;

B. Partea II. Proprietari și acte

Inscrieri privitoare la dreptul de proprietate și alte drepturi reale		Referințe
69827 / 23/05/2016		
Act Notarial nr. contract de vanzare nr 1549, din 17/05/2016 emis de BUDIANA IONUT RAZVAN;		
B1	Intabulare, drept de PROPRIETATE, dobandit prin Conventie, cota actuala 1/1, cota initiala 1/1 1) SC EAST WAY SPEDITION SRL, CIF:1317610	A1
150079 / 28/07/2020		
Act Notarial nr. Contract de ipoteca aut nr 659, din 16/07/2020 emis de Marincas Eugen;		
B2	Se noteaza interdictiile de instrainare, grevare, inchiriere, dezmembrare, comasare ,restructurare, amenajare, construire, demolare 1) LIBRA INTERNET BANK SA, CIF:8119644	A1

C. Partea III. SARCINI


Inscrieri privind dezmembramintele dreptului de proprietate, drepturi reale de garanție și sarcini		Referințe
150079 / 28/07/2020		
Act Notarial nr. Contract de ipoteca aut nr 659, din 16/07/2020 emis de Marincas Eugen;		
C1	Intabulare, drept de IPOTECA, Valoare:8000000 RONplus celelalte obligatii de plata aferente creditului 1) LIBRA INTERNET BANK SA, CIF:8119644	A1

Anexa Nr. 1 La Partea I

Teren

Nr cadastral	Suprafaţa (mp)*	Observații / Referințe
33863	7.635	

* Suprafața este determinată în planul de proiecție Stereo 70.



Date referitoare la teren

Crt	Categorie folosință	Intravilan	Suprafața (mp)	Tarla	Parcelă	Nr. topo	Observații / Referințe
1	arabil	NU	7.635	15	65	-	

Lungime Segmente

1) Valorile lungimilor segmentelor sunt obținute din proiecție în plan.

Punct început	X / Y	Punct sfârșit	X / Y	Lungime segment (** (m)
1	340.511,595 296.093,532	2	340.511,497 296.091,847	1.688
2	340.511,497 296.091,847	3	340.511,025 296.083,787	8.074
3	340.511,025 296.083,787	4	341.292,494 296.048,307	782.274
4	341.292,494 296.048,307	5	341.292,935 296.058,058	9.761
5	341.292,935 296.058,058	1	340.511,595 296.093,532	782.145

**** Lungimile segmentelor sunt determinate în planul de proiecție Stereo 70 și sunt rotunjite la 1 milimetru.**

***** Distanța dintre puncte este formată din segmente cumulate ce sunt mai mici decât valoarea 1 milimetru.**

**DATE DESPRE IMOBILUL NR. 2909**

Oficiul de Cadastru și Publicitate Imobiliară DOLJ
Biroul de Cadastru și Publicitate Imobiliară Craiova

A. Partea I. Descrierea imobilului

TEREN Extravilan

Adresa: Jud. Dolj, T15,P66

Nr. Crt	Nr cadastral Nr. topografic	Suprafața* (mp)	Observații / Referințe
A1	38190	12.713	Sector cadastral:1 Teren neimprejmuit;

B. Partea II. Proprietari și acte

Inscrieri privitoare la dreptul de proprietate și alte drepturi reale	Referințe
213313 / 02/09/2021	
Act Notarial nr. CVC aut nr 766, din 01/09/2021 emis de Papa Eugenia (Contract de vanzare);	
B1	A1
Intabulare, drept de PROPRIETATE, dobandit prin Conventie, cota actuala 1/1, cota initiala 1/1	
1) AGRICOLA EAST WAY DISTRIBUTION SRL, CIF:30699963	

C. Partea III. SARCINI .


Inscrieri privind dezmembramintele dreptului de proprietate, drepturi reale de garanție și sarcini	Referințe
NU SUNT	

Anexa Nr. 1 La Partea I

Teren

Nr cadastral	Suprafața (mp)*	Observații / Referințe
38190	12.713	

* Suprafața este determinată în planul de proiecție Stereo 70.



Date referitoare la teren

Crt	Categorie folosință	Intravilan	Suprafața (mp)	Tarla	Parcelă	Nr. topo	Observații / Referințe
1	arabil	NU	12.713	15	66	-	

Lungime Segmente

1) Valorile lungimilor segmentelor sunt obținute din proiecție în plan.

Punct început	X / Y	Punct sfârșit	X / Y	Lungime segment (** (m)
1	340.511,025 296.083,787	2	340.510,745 296.078,989	4.806
2	340.510,745 296.078,989	3	340.510,153 296.068,859	10.147
3	340.510,153 296.068,859	4	340.510,077 296.067,564	1.297
4	340.510,077 296.067,564	5	341.291,759 296.032,075	782.487
5	341.291,759 296.032,075	6	341.292,494 296.048,307	16.249

Punct început	X / Y	Punct sfârșit	X / Y	Lungime segment (** (m)
6	341.292,494 296.048,307	1	340.511,025 296.083,787	782.274

** Lungimile segmentelor sunt determinate în planul de proiecție Stereo 70 și sunt rotunjite la 1 milimetru.

*** Distanța dintre puncte este formată din segmente cumulate ce sunt mai mici decât valoarea 1 milimetru.

**DATE DESPRE IMOBILUL NR. 2910**

Oficiul de Cadastru și Publicitate Imobiliară DOLJ
Biroul de Cadastru și Publicitate Imobiliară Craiova

A. Partea I. Descrierea imobilului

TEREN Extravilan

Nr. CF vechi:24
Nr. cadastral vechi:41

Adresa: Jud. Dolj, T15,P67

Nr. Crt	Nr cadastral Nr. topografic	Suprafața* (mp)	Observații / Referințe
A1	36315	Din acte: 10.500 Masurata: 10.499	Sector cadastral:1 Teren neimprejmuit;

B. Partea II. Proprietari și acte

Inscrieri privitoare la dreptul de proprietate și alte drepturi reale	Referințe
298 / 27/06/2000	
Act Notarial nr. 1681, din 26/06/2000 emis de NP Stoenescu F.;	
B1	A1
Intabulare, drept de PROPRIETATE, dobandit prin Conventie, cota actuala 1/1, cota initiala 1/1	
1) DOMUTA COSMIN SANDU	
2) DOMUTA ARSENIE CARMEN	

C. Partea III. SARCINI .


Inscrieri privind dezmembramintele dreptului de proprietate, drepturi reale de garanție și sarcini	Referințe
NU SUNT	

Anexa Nr. 1 La Partea I

Teren

Nr cadastral	Suprafața (mp)*	Observații / Referințe
36315	Din acte: 10.500 Masurata: 10.499	

* Suprafața este determinată în planul de proiecție Stereo 70.



Date referitoare la teren

Crt	Categorie folosință	Intravilan	Suprafața (mp)	Tarla	Parcelă	Nr. topo	Observații / Referințe
1	arabil	NU	10.499	15	67	-	

Lungime Segmente

1) Valorile lungimilor segmentelor sunt obținute din proiecție în plan.

Punct început	X / Y	Punct sfârșit	X / Y	Lungime segment (** (m)
1	340.510,077 296.067,564	2	340.509,294 296.054,17	13.417
2	340.509,294 296.054,17	3	341.291,152 296.018,672	782.663
3	341.291,152 296.018,672	4	341.291,759 296.032,075	13.417
4	341.291,759 296.032,075	1	340.510,077 296.067,564	782.487

**** Lungimile segmentelor sunt determinate în planul de proiecție Stereo 70 și sunt rotunjite la 1 milimetru.**

***** Distanța dintre puncte este formată din segmente cumulate ce sunt mai mici decât valoarea 1 milimetru.**

**DATE DESPRE IMOBILUL NR. 2911**

Oficiul de Cadastru și Publicitate Imobiliară DOLJ
Biroul de Cadastru și Publicitate Imobiliară Craiova

A. Partea I. Descrierea imobilului

TEREN Extravilan

Adresa: Jud. Dolj, T15,P68

Nr. Crt	Nr cadastral Nr. topografic	Suprafața* (mp)	Observații / Referințe
A1	32925	5.000	Sector cadastral:1 Teren neimprejmuit;

B. Partea II. Proprietari și acte

Inscrieri privitoare la dreptul de proprietate și alte drepturi reale		Referințe
46420 / 16/04/2014		
Hotarare Judecatoreasca nr. Sentinta Civila Nr.1634, din 24/09/2013 emis de JUDECATORIA CALAFAT dosar nr 2686/201/2013;		
B1	Intabulare, drept de PROPRIETATE, dobandit prin Hotarare Judecatoreasca, cota actuala 1/1, cota initiala 1/1 1) RADU MARIN	A1

C. Partea III. SARCINI .


Inscrieri privind dezmembramintele dreptului de proprietate, drepturi reale de garanție și sarcini	Referințe
NU SUNT	

Anexa Nr. 1 La Partea I

Teren

Nr cadastral	Suprafața (mp)*	Observații / Referințe
32925	5.000	

* Suprafața este determinată în planul de proiecție Stereo 70.



Date referitoare la teren

Crt	Categorie folosință	Intravilan	Suprafața (mp)	Tarla	Parcelă	Nr. topo	Observații / Referințe
1	arabil	NU	5.000	15	68	-	

Lungime Segmente

1) Valorile lungimilor segmentelor sunt obținute din proiecție în plan.

Punct început	X / Y	Punct sfârșit	X / Y	Lungime segment (** (m)
1	340.509,294 296.054,17	2	340.509,264 296.053,661	0.51
2	340.509,264 296.053,661	3	340.508,921 296.047,792	5.879
3	340.508,921 296.047,792	4	341.290,863 296.012,291	782.747
4	341.290,863 296.012,291	5	341.291,152 296.018,672	6.388
5	341.291,152 296.018,672	1	340.509,294 296.054,17	782.663

**** Lungimile segmentelor sunt determinate în planul de proiecție Stereo 70 și sunt rotunjite la 1 milimetru.**

***** Distanța dintre puncte este formată din segmente cumulate ce sunt mai mici decât valoarea 1 milimetru.**

**DATE DESPRE IMOBILUL NR. 2912**

Oficiul de Cadastru și Publicitate Imobiliară DOLJ
Biroul de Cadastru și Publicitate Imobiliară Craiova

A. Partea I. Descrierea imobilului

TEREN Extravilan

Adresa: Jud. Dolj, T15,P69

Nr. Crt	Nr cadastral Nr. topografic	Suprafața* (mp)	Observații / Referințe
A1		6.100	Sector cadastral:1 Teren neimprejmuit;

B. Partea II. Proprietari și acte

Inscrieri privitoare la dreptul de proprietate și alte drepturi reale	Referințe
/	
Act Administrativ nr. TDP766-59060, din 03/02/1994 emis de CJSDPAT DOLJ;	
B1	A1
Intabulare, drept de PROPRIETATE, dobandit prin Reconstituire, cota actuala 1/1, cota initiala 1/1	
1) DOBRE ST LAZĂR	

C. Partea III. SARCINI .

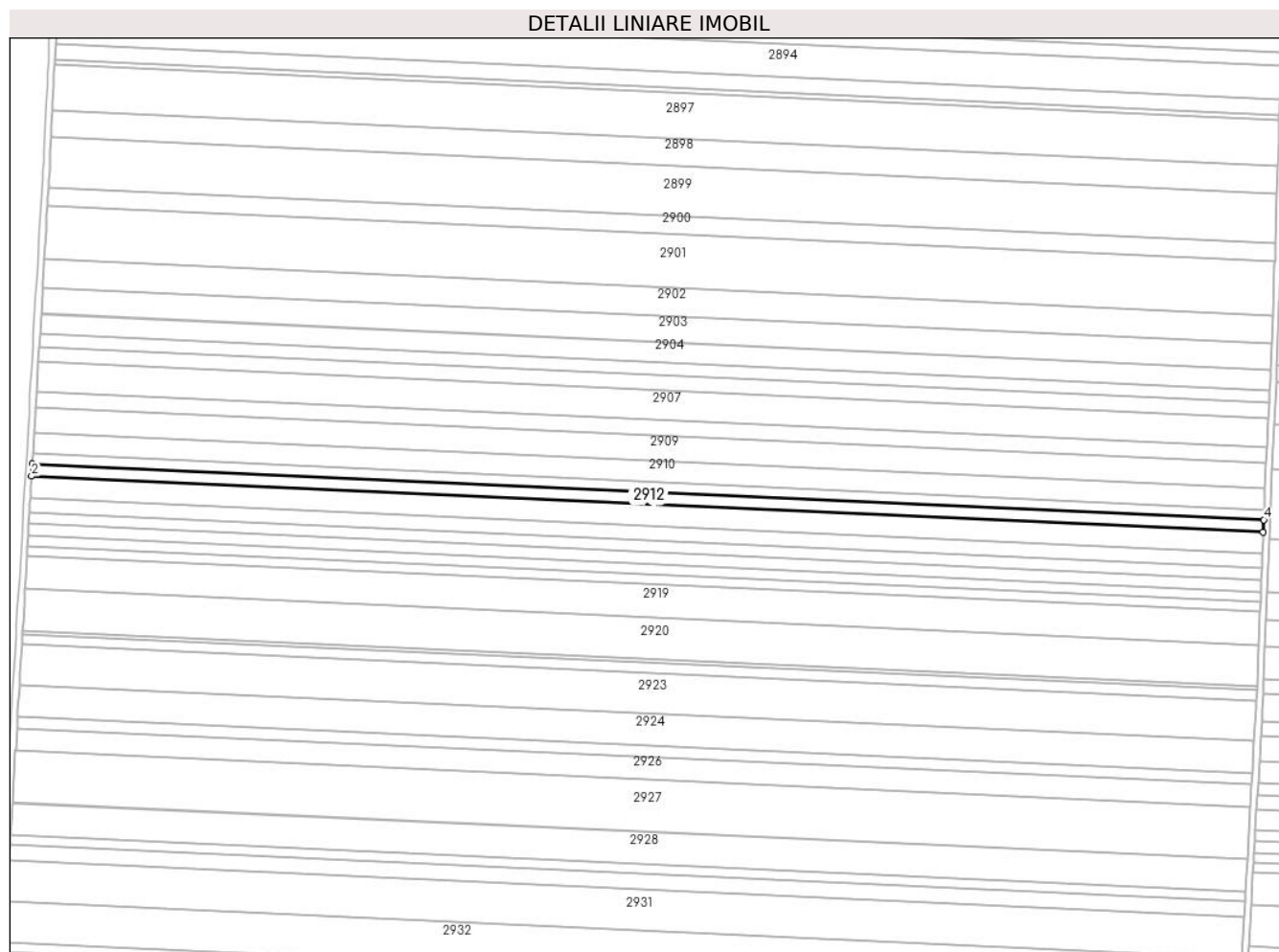
Inscrieri privind dezmembramintele dreptului de proprietate, drepturi reale de garanție și sarcini	Referințe
NU SUNT	

Anexa Nr. 1 La Partea I

Teren

Nr cadastral	Suprafața (mp)*	Observații / Referințe
	6.100	

* Suprafața este determinată în planul de proiecție Stereo 70.



Date referitoare la teren

Crt	Categorie folosință	Intravilan	Suprafața (mp)	Tarla	Parcelă	Nr. topo	Observații / Referințe
1	arabil	NU	6.100	15	69	-	

Lungime Segmente

1) Valorile lungimilor segmentelor sunt obținute din proiecție în plan.

Punct început	X / Y	Punct sfârșit	X / Y	Lungime segment (** (m)
1	340.508,921 296.047,792	2	340.508,467 296.040,012	7.793
2	340.508,467 296.040,012	3	341.290,51 296.004,506	782.849
3	341.290,51 296.004,506	4	341.290,863 296.012,291	7.793
4	341.290,863 296.012,291	1	340.508,921 296.047,792	782.747

** Lungimile segmentelor sunt determinate în planul de proiecție Stereo 70 și sunt rotunjite la 1 milimetru.

***** Distanţa dintre puncte este formată din segmente cumulate ce sunt mai mici decât valoarea 1 milimetru.**

**DATE DESPRE IMOBILUL NR. 2913**

Oficiul de Cadastru și Publicitate Imobiliară DOLJ
Biroul de Cadastru și Publicitate Imobiliară Craiova

A. Partea I. Descrierea imobilului

TEREN Extravilan

Nr. CF vechi:358
Nr. cadastral vechi:537

Adresa: Jud. Dolj, T15,P70

Nr. Crt	Nr cadastral Nr. topografic	Suprafața* (mp)	Observații / Referințe
A1	33326	Din acte: 10.832 Masurata: 10.834	Sector cadastral:1 Teren neimprejmuit;

B. Partea II. Proprietari și acte

Inscrieri privitoare la dreptul de proprietate și alte drepturi reale		Referințe
71598 / 18/09/2008		
Hotarare Judecatoreasca nr. 2003/2007, din 01/01/2007 emis de Judecatoria Calafat (dosar nr 2496/201/2007);		
B1	Intabulare, drept de PROPRIETATE, dobandit prin Hotarare Judecatoreasca, cota actuala 1/1, cota initiala 1/1 1) SC EAST WAY SPEDITION SRL , CIF:999999999999 <i>OBSERVATII: (provenita din conversia CF 358)</i>	A1
152647 / 31/07/2020		
Act Notarial nr. Contract de Ipoteca 659, din 16/07/2020 emis de Marincas Eugen;		
B2	Se noteaza interdictiile de instrainare , grevare , inchiriere , dezmembrare , comasare , restructurare , amenajare , construire , demolare 1) LIBRA INTERNET BANK SA , CIF:8119644	A1

C. Partea III. SARCINI


Inscrieri privind dezmembramintele dreptului de proprietate, drepturi reale de garanție și sarcini		Referințe
152647 / 31/07/2020		
Act Notarial nr. Contract de Ipoteca 659, din 16/07/2020 emis de Marincas Eugen;		
C1	Intabulare, drept de IPOTECA, Valoare:8000000 RON,plus celelalte obligatii de plata aferente creditului 1) LIBRA INTERNET BANK SA , CIF:8119644	A1

Anexa Nr. 1 La Partea I

Teren

Nr cadastral	Suprafața (mp)*	Observații / Referințe
33326	Din acte: 10.832 Masurata: 10.834	

* Suprafața este determinată în planul de proiecție Stereo 70.



Date referitoare la teren

Crt	Categorie folosință	Intra vilan	Suprafața (mp)	Tarla	Parcelă	Nr. topo	Observații / Referințe
1	arabil	NU	10.834	15	70	-	

Lungime Segmente

1) Valorile lungimilor segmentelor sunt obținute din proiecție în plan.

Punct început	X / Y	Punct sfârșit	X / Y	Lungime segment (** (m)
1	340.508,467 296.040,012	2	340.508,112 296.033,936	6.086
2	340.508,112 296.033,936	3	340.507,659 296.026,197	7.752
3	340.507,659 296.026,197	4	341.289,946 295.990,68	783.093
4	341.289,946 295.990,68	5	341.290,32 296.000,311	9.638

Punct început	X / Y	Punct sfârșit	X / Y	Lungime segment (** (m)
5	341.290,32 296.000,311	6	341.290,51 296.004,506	4.199
6	341.290,51 296.004,506	1	340.508,467 296.040,012	782.849

** Lungimile segmentelor sunt determinate în planul de proiecție Stereo 70 și sunt rotunjite la 1 milimetru.

*** Distanța dintre puncte este formată din segmente cumulate ce sunt mai mici decât valoarea 1 milimetru.

**DATE DESPRE IMOBILUL NR. 2914**

Oficiul de Cadastru și Publicitate Imobiliară DOLJ
Biroul de Cadastru și Publicitate Imobiliară Craiova

A. Partea I. Descrierea imobilului

TEREN Extravilan

Adresa: Jud. Dolj, T15,P71

Nr. Crt	Nr cadastral Nr. topografic	Suprafața* (mp)	Observații / Referințe
A1		6.997	Sector cadastral:1 Teren neimprejmuit;

B. Partea II. Proprietari și acte

Inscrieri privitoare la dreptul de proprietate și alte drepturi reale	Referințe
/	
Act Administrativ nr. TDP982-58987, din 11/04/1994 emis de CJSDPAT DOLJ;	
B1	A1
Intabulare, drept de PROPRIETATE, dobandit prin Reconstituire, cota actuala 1/1, cota initiala 1/1	
1) CREȚU I FLOREA	

C. Partea III. SARCINI .


Inscrieri privind dezmembramintele dreptului de proprietate, drepturi reale de garanție și sarcini	Referințe
NU SUNT	

Anexa Nr. 1 La Partea I

Teren

Nr cadastral	Suprafața (mp)*	Observații / Referințe
	6.997	

* Suprafața este determinată în planul de proiecție Stereo 70.



Date referitoare la teren

Crt	Categorie folosință	Intravilan	Suprafața (mp)	Tarla	Parcelă	Nr. topo	Observații / Referințe
1	arabil	NU	6.997	15	71	-	

Lungime Segmente

1) Valorile lungimilor segmentelor sunt obținute din proiecție în plan.

Punct început	X / Y	Punct sfârșit	X / Y	Lungime segment (** (m)
1	340.507,659 296.026,197	2	340.507,458 296.022,753	3.45
2	340.507,458 296.022,753	3	340.507,138 296.017,277	5.485
3	340.507,138 296.017,277	4	341.289,599 295.981,753	783.267
4	341.289,599 295.981,753	5	341.289,946 295.990,68	8.934
5	341.289,946 295.990,68	1	340.507,659 296.026,197	783.093

**** Lungimile segmentelor sunt determinate în planul de proiecție Stereo 70 și sunt rotunjite la 1 milimetru.**

***** Distanța dintre puncte este formată din segmente cumulate ce sunt mai mici decât valoarea 1 milimetru.**

**DATE DESPRE IMOBILUL NR. 2915**

Oficiul de Cadastru și Publicitate Imobiliară DOLJ
Biroul de Cadastru și Publicitate Imobiliară Craiova

A. Partea I. Descrierea imobilului

TEREN Extravilan

Adresa: Jud. Dolj, T15,P72

Nr. Crt	Nr cadastral Nr. topografic	Suprafața* (mp)	Observații / Referințe
A1	32942	Din acte: 5.757 Masurata: 5.752	Sector cadastral:1 Teren neimprejmuit;

B. Partea II. Proprietari și acte

Inscrieri privitoare la dreptul de proprietate și alte drepturi reale		Referințe
49565 / 25/04/2014		
Hotarare Judecatoreasca nr. Sentinta Civila nr.433, din 21/03/2011 emis de JUD CALAFAT;		
B1	Intabulare, drept de PROPRIETATE, dobandit prin Hotarare Judecatoreasca, cota actuala 1/1, cota initiala 1/1 1) SGAIBA ION	A1

C. Partea III. SARCINI .

Inscrieri privind dezmembramintele dreptului de proprietate, drepturi reale de garanție și sarcini	Referințe
NU SUNT	


Anexa Nr. 1 La Partea I

Teren

Nr cadastral	Suprafața (mp)*	Observații / Referințe
32942	Din acte: 5.757 Masurata: 5.752	

* Suprafața este determinată în planul de proiecție Stereo 70.

DETALII LINIARE IMOBIL



Date referitoare la teren

Crt	Categorie folosință	Intravilan	Suprafața (mp)	Tarla	Parcelă	Nr. topo	Observații / Referințe
1	arabil	NU	5.752	15	72	-	

Lungime Segmente

1) Valorile lungimilor segmentelor sunt obținute din proiecție în plan.

Punct început	X / Y	Punct sfârșit	X / Y	Lungime segment (** (m)
1	340.507,138 296.017,277	2	340.506,709 296.009,946	7.344
2	340.506,709 296.009,946	3	341.289,314 295.974,415	783.411
3	341.289,314 295.974,415	4	341.289,599 295.981,753	7.344
4	341.289,599 295.981,753	1	340.507,138 296.017,277	783.267

**** Lungimile segmentelor sunt determinate în planul de proiecție Stereo 70 și sunt rotunjite la 1 milimetru.**

***** Distanța dintre puncte este formată din segmente cumulate ce sunt mai mici decât valoarea 1 milimetru.**

**DATE DESPRE IMOBILUL NR. 2916**

Oficiul de Cadastru și Publicitate Imobiliară DOLJ
Biroul de Cadastru și Publicitate Imobiliară Craiova

A. Partea I. Descrierea imobilului

TEREN Extravilan

Adresa: Jud. Dolj, T15,P73

Nr. Crt	Nr cadastral Nr. topografic	Suprafața* (mp)	Observații / Referințe
A1		6.129	Sector cadastral:1 Teren neimprejmuit;

B. Partea II. Proprietari și acte

Inscrieri privitoare la dreptul de proprietate și alte drepturi reale		Referințe
/		
Act Normativ nr. 7, din 13/03/1996 emis de PARLAMENTUL ROMÂNIEI;		
B1	Inscrierea provizorie, drept de PROPRIETATE, dobandit prin Lege, cota actuala 1/1, cota initiala 1/1	A1
1) NEIDENTIFICAT NEIDENTIFICAT, CIF:0000000000000		

C. Partea III. SARCINI .

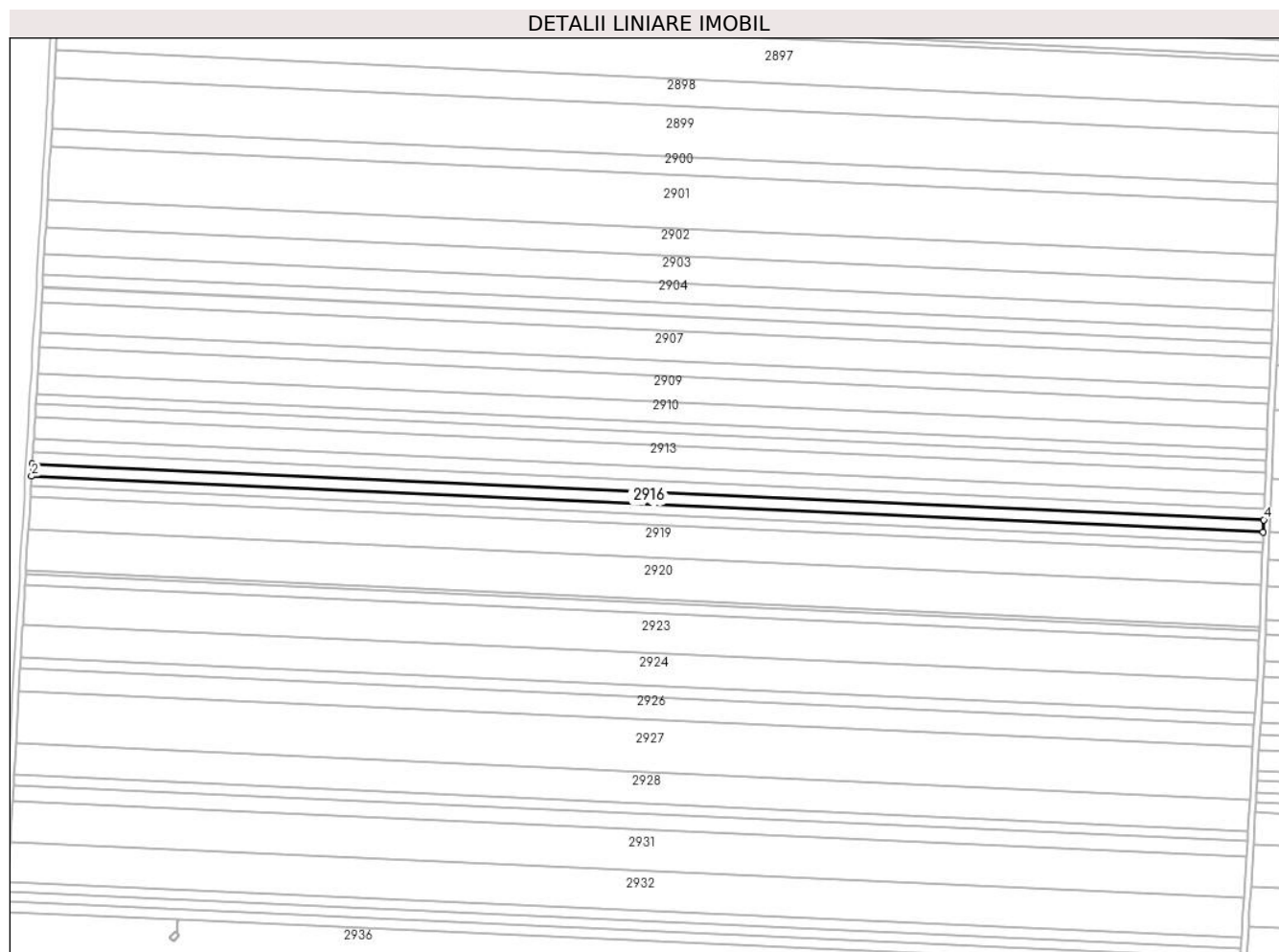
Inscrieri privind dezmembramintele dreptului de proprietate, drepturi reale de garanție și sarcini	Referințe
NU SUNT	

Anexa Nr. 1 La Partea I

Teren

Nr cadastral	Suprafața (mp)*	Observații / Referințe
	6.129	

* Suprafața este determinată în planul de proiecție Stereo 70.



Date referitoare la teren

Crt	Categorie folosință	Intra vilan	Suprafața (mp)	Tarla	Parcelă	Nr. topo	Observații / Referințe
1	arabil	NU	6.129	15	73	-	

Lungime Segmente

1) Valorile lungimilor segmentelor sunt obținute din proiecție în plan.

Punct început	X / Y	Punct sfârșit	X / Y	Lungime segment (** (m)
1	340.506,709 296.009,946	2	340.506,253 296.002,136	7.823
2	340.506,253 296.002,136	3	341.289,01 295.966,598	783.563
3	341.289,01 295.966,598	4	341.289,314 295.974,415	7.823
4	341.289,314 295.974,415	1	340.506,709 296.009,946	783.411

** Lungimile segmentelor sunt determinate în planul de proiecție Stereo 70 și sunt rotunjite la 1 milimetru.

***** Distanţa dintre puncte este formată din segmente cumulate ce sunt mai mici decât valoarea 1 milimetru.**

**DATE DESPRE IMOBILUL NR. 2917**

Oficiul de Cadastru și Publicitate Imobiliară DOLJ
Biroul de Cadastru și Publicitate Imobiliară Craiova

A. Partea I. Descrierea imobilului

TEREN Extravilan

Adresa: Jud. Dolj, T15,P74

Nr. Crt	Nr cadastral Nr. topografic	Suprafața* (mp)	Observații / Referințe
A1	33978	5.000	Sector cadastral:1 Teren neimprejmuit;

B. Partea II. Proprietari și acte

Inscrieri privitoare la dreptul de proprietate și alte drepturi reale	Referințe
44272 / 29/03/2016	
Act Administrativ nr. TDP NR.817-59058, din 03/03/1994 emis de COMISIA JUDETEANA DOLJ (hotarare judecatoreasca nr. 1087/16-10-2006 emis de JUDECATORIA CALAFAT);	
B1	Intabulare, drept de PROPRIETATE, dobandit prin Hotarare Judecatoreasca, cota actuala 1/1, cota initiala 1/1
1) GOGONEATA VIOREL-BUJOR	

C. Partea III. SARCINI .


Inscrieri privind dezmembramintele dreptului de proprietate, drepturi reale de garanție și sarcini	Referințe
NU SUNT	

Anexa Nr. 1 La Partea I

Teren

Nr cadastral	Suprafața (mp)*	Observații / Referințe
33978	5.000	

* Suprafața este determinată în planul de proiecție Stereo 70.



Date referitoare la teren

Crt	Categorie folosință	Intravilan	Suprafața (mp)	Tarla	Parcelă	Nr. topo	Observații / Referințe
1	arabil	NU	5.000	15	74	-	

Lungime Segmente

1) Valorile lungimilor segmentelor sunt obținute din proiecție în plan.

Punct început	X / Y	Punct sfârșit	X / Y	Lungime segment (** (m)
1	340.506,253 296.002,136	2	340.506,214 296.001,468	0.669
2	340.506,214 296.001,468	3	340.505,88 295.995,766	5.712
3	340.505,88 295.995,766	4	341.288,762 295.960,222	783.688
4	341.288,762 295.960,222	5	341.289,01 295.966,598	6.381
5	341.289,01 295.966,598	1	340.506,253 296.002,136	783.563

**** Lungimile segmentelor sunt determinate în planul de proiecție Stereo 70 și sunt rotunjite la 1 milimetru.**

***** Distanța dintre puncte este formată din segmente cumulate ce sunt mai mici decât valoarea 1 milimetru.**

**DATE DESPRE IMOBILUL NR. 2918**

Oficiul de Cadastru și Publicitate Imobiliară DOLJ
Biroul de Cadastru și Publicitate Imobiliară Craiova

A. Partea I. Descrierea imobilului

TEREN Extravilan

Adresa: Jud. Dolj, T15,P75

Nr. Crt	Nr cadastral Nr. topografic	Suprafața* (mp)	Observații / Referințe
A1	33976	5.000	Sector cadastral:1 Teren neimprejmuit;

B. Partea II. Proprietari și acte

Inscrieri privitoare la dreptul de proprietate și alte drepturi reale	Referințe
44275 / 29/03/2016	
Act Administrativ nr. TP nr 728-59060, din 04/02/1994 emis de COMISIA JUDETEANA Dolj (Sentinta civila nr. 1087/16-10-2006 emis de JUDECATORIA CALAFAT din Dosar nr 1971/2006);	
B1	Intabulare, drept de PROPRIETATE, dobandit prin Hotarare Judecatoreasca, cota actuala 1/1, cota initiala 1/1
1) GOGONEATA VIOREL-BUJOR	
<i>OBSERVATII: Gogoneata Alexandra</i>	

C. Partea III. SARCINI .

Inscrieri privind dezmembramentele dreptului de proprietate, drepturi reale de garanție și sarcini	Referințe
NU SUNT	


Anexa Nr. 1 La Partea I

Teren

Nr cadastral	Suprafața (mp)*	Observații / Referințe
33976	5.000	

* Suprafața este determinată în planul de proiecție Stereo 70.

DETALII LINIARE IMOBIL



Date referitoare la teren

Crt	Categorie folosință	Intra vilan	Suprafața (mp)	Tarla	Parcelă	Nr. topo	Observații / Referințe
1	arabil	NU	5.000	15	75	-	

Lungime Segmente

1) Valorile lungimilor segmentelor sunt obținute din proiecție în plan.

Punct început	X / Y	Punct sfârșit	X / Y	Lungime segment (** (m)
1	340.505,88 295.995,766	2	340.505,508 295.989,397	6.38
2	340.505,508 295.989,397	3	341.288,514 295.953,847	783.813
3	341.288,514 295.953,847	4	341.288,762 295.960,222	6.38
4	341.288,762 295.960,222	1	340.505,88 295.995,766	783.688

** Lungimile segmentelor sunt determinate în planul de proiecție Stereo 70 și sunt rotunjite la 1 milimetru.

***** Distanţa dintre puncte este formată din segmente cumulate ce sunt mai mici decât valoarea 1 milimetru.**

**DATE DESPRE IMOBILUL NR. 2919**

Oficiul de Cadastru și Publicitate Imobiliară DOLJ
Biroul de Cadastru și Publicitate Imobiliară Craiova

A. Partea I. Descrierea imobilului

TEREN Extravilan

Adresa: Jud. Dolj, T15,P76

Nr. Crt	Nr cadastral Nr. topografic	Suprafața* (mp)	Observații / Referințe
A1	32955	16.377	Sector cadastral:1 Teren neimprejmuit;

B. Partea II. Proprietari și acte

Inscrieri privitoare la dreptul de proprietate și alte drepturi reale		Referințe
34806 / 31/03/2015		
Act Notarial nr. CVC aut. nr. 617, din 30/03/2015 emis de NP STOENESCU FLOREA;		
B1	Intabulare, drept de PROPRIETATE, dobandit prin Conventie, cota actuala 1/1, cota initiala 1/1	A1
	1) SGAIBA ION	
	2) SGAIBA MARIANA	

C. Partea III. SARCINI .


Inscrieri privind dezmembramintele dreptului de proprietate, drepturi reale de garanție și sarcini	Referințe
NU SUNT	

Anexa Nr. 1 La Partea I

Teren

Nr cadastral	Suprafața (mp)*	Observații / Referințe
32955	16.377	

* Suprafața este determinată în planul de proiecție Stereo 70.



Date referitoare la teren

Crt	Categorie folosință	Intravilan	Suprafața (mp)	Tarla	Parcelă	Nr. topo	Observații / Referințe
1	arabil	NU	16.377	15	76	-	

Lungime Segmente

1) Valorile lungimilor segmentelor sunt obținute din proiecție în plan.

Punct început	X / Y	Punct sfârșit	X / Y	Lungime segment (** (m)
1	340.505,508 295.989,397	2	340.505,492 295.989,13	0.267
2	340.505,492 295.989,13	3	340.504,701 295.975,59	13.563
3	340.504,701 295.975,59	4	340.504,289 295.968,542	7.06
4	340.504,289 295.968,542	5	341.287,703 295.932,974	784.221
5	341.287,703 295.932,974	6	341.288,514 295.953,847	20.889

Punct început	X / Y	Punct sfârșit	X / Y	Lungime segment (** (m)
6	341.288,514 295.953,847	1	340.505,508 295.989,397	783.813

** Lungimile segmentelor sunt determinate în planul de proiecție Stereo 70 și sunt rotunjite la 1 milimetru.

*** Distanța dintre puncte este formată din segmente cumulate ce sunt mai mici decât valoarea 1 milimetru.

**DATE DESPRE IMOBILUL NR. 2920**

Oficiul de Cadastru și Publicitate Imobiliară DOLJ
Biroul de Cadastru și Publicitate Imobiliară Craiova

A. Partea I. Descrierea imobilului

TEREN Extravilan

Adresa: Jud. Dolj, T15,P77

Nr. Crt	Nr cadastral Nr. topografic	Suprafața* (mp)	Observații / Referințe
A1	35543	20.945	Sector cadastral:1 Teren neimprejmuit;

B. Partea II. Proprietari și acte

Inscrieri privitoare la dreptul de proprietate și alte drepturi reale	Referințe
16953 / 29/01/2019	
Act Notarial nr. Contract de vanzare aut 309, din 25/01/2019 emis de Budiana Ionut Razvan;	
B1	A1
Intabulare, drept de PROPRIETATE, dobandit prin Conventie, cota actuala 1/1, cota initiala 1/1	
1) SC EAST WAY SPEDITION SRL, CIF:13176107	

C. Partea III. SARCINI .


Inscrieri privind dezmembramintele dreptului de proprietate, drepturi reale de garanție și sarcini	Referințe
NU SUNT	

Anexa Nr. 1 La Partea I

Teren

Nr cadastral	Suprafața (mp)*	Observații / Referințe
35543	20.945	

* Suprafața este determinată în planul de proiecție Stereo 70.



Date referitoare la teren

Crt	Categorie folosință	Intravilan	Suprafața (mp)	Tarla	Parcelă	Nr. topo	Observații / Referințe
1	arabil	NU	20.945	15	77	-	

Lungime Segmente

1) Valorile lungimilor segmentelor sunt obținute din proiecție în plan.

Punct început	X / Y	Punct sfârșit	X / Y	Lungime segment (** (m)
1	340.504,289 295.968,542	2	340.503,717 295.958,756	9.803
2	340.503,717 295.958,756	3	340.502,984 295.946,212	12.565
3	340.502,984 295.946,212	4	340.502,731 295.941,886	4.333
4	340.502,731 295.941,886	5	341.286,666 295.906,295	784.743
5	341.286,666 295.906,295	6	341.287,703 295.932,974	26.699

Punct început	X / Y	Punct sfârșit	X / Y	Lungime segment (** (m)
6	341.287,703 295.932,974	1	340.504,289 295.968,542	784.221

** Lungimile segmentelor sunt determinate în planul de proiecție Stereo 70 și sunt rotunjite la 1 milimetru.

*** Distanța dintre puncte este formată din segmente cumulate ce sunt mai mici decât valoarea 1 milimetru.

**DATE DESPRE IMOBILUL NR. 2922**

Oficiul de Cadastru și Publicitate Imobiliară DOLJ
Biroul de Cadastru și Publicitate Imobiliară Craiova

A. Partea I. Descrierea imobilului

TEREN Extravilan

Adresa: Jud. Dolj, T15,P79

Nr. Crt	Nr cadastral Nr. topografic	Suprafața* (mp)	Observații / Referințe
A1		5.000	Sector cadastral:1 Teren neimprejmuit;

B. Partea II. Proprietari și acte

Inscrieri privitoare la dreptul de proprietate și alte drepturi reale	Referințe
/	
Act Administrativ nr. TDP761-59060, din 03/02/1994 emis de CJSDPAT DOLJ;	
B1	A1
Intabulare, drept de PROPRIETATE, dobandit prin Reconstituire, cota actuala 1/1, cota initiala 1/1	
1) JERCAN I ION	

C. Partea III. SARCINI .


Inscrieri privind dezmembramintele dreptului de proprietate, drepturi reale de garanție și sarcini	Referințe
NU SUNT	

Anexa Nr. 1 La Partea I

Teren

Nr cadastral	Suprafața (mp)*	Observații / Referințe
	5.000	

* Suprafața este determinată în planul de proiecție Stereo 70.



Date referitoare la teren

Crt	Categorie folosință	Intravilan	Suprafața (mp)	Tarla	Parcelă	Nr. topo	Observații / Referințe
1	arabil	NU	5.000	15	79	-	

Lungime Segmente

1) Valorile lungimilor segmentelor sunt obținute din proiecție în plan.

Punct început	X / Y	Punct sfârșit	X / Y	Lungime segment (** (m)
1	340.502,606 295.939,739	2	340.502,491 295.937,781	1.961
2	340.502,491 295.937,781	3	340.502,234 295.933,378	4.41
3	340.502,234 295.933,378	4	341.286,335 295.897,779	784.909
4	341.286,335 295.897,779	5	341.286,582 295.904,145	6.371
5	341.286,582 295.904,145	1	340.502,606 295.939,739	784.784

**** Lungimile segmentelor sunt determinate în planul de proiecție Stereo 70 și sunt rotunjite la 1 milimetru.**

***** Distanța dintre puncte este formată din segmente cumulate ce sunt mai mici decât valoarea 1 milimetru.**

**DATE DESPRE IMOBILUL NR. 2923**

Oficiul de Cadastru și Publicitate Imobiliară DOLJ
Biroul de Cadastru și Publicitate Imobiliară Craiova

A. Partea I. Descrierea imobilului

TEREN Extravilan

Adresa: Jud. Dolj, T15,P80

Nr. Crt	Nr cadastral Nr. topografic	Suprafața* (mp)	Observații / Referințe
A1	30771	20.150	Sector cadastral:1 Teren neimprejmuit;

B. Partea II. Proprietari și acte

Inscrieri privitoare la dreptul de proprietate și alte drepturi reale		Referințe
60757 / 20/07/2012		
Act Notarial nr. CVC NR.311, din 03/02/2011 emis de BNP STOENESCU FLOREA;		
B1	Intabulare, drept de PROPRIETATE, dobandit prin Conventie, cota actuala 1/1, cota initiala 1/1	A1
	1) SGAIBA ION	
	2) SGAIBA MARIANA	

C. Partea III. SARCINI .


Inscrieri privind dezmembramintele dreptului de proprietate, drepturi reale de garanție și sarcini	Referințe
NU SUNT	

Anexa Nr. 1 La Partea I

Teren

Nr cadastral	Suprafața (mp)*	Observații / Referințe
30771	20.150	

* Suprafața este determinată în planul de proiecție Stereo 70.



Date referitoare la teren

Crt	Categorie folosință	Intra vilan	Suprafața (mp)	Tarla	Parcelă	Nr. topo	Observații / Referințe
1	arabil	NU	20.150	15	80	-	

Lungime Segmente

1) Valorile lungimilor segmentelor sunt obținute din proiecție în plan.

Punct început	X / Y	Punct sfârșit	X / Y	Lungime segment (** (m)
1	340.502,234 295.933,378	2	340.501,756 295.925,21	8.182
2	340.501,756 295.925,21	3	340.501,197 295.915,643	9.583
3	340.501,197 295.915,643	4	340.500,736 295.907,751	7.905
4	340.500,736 295.907,751	5	341.284,918 295.872,148	784.99
5	341.284,918 295.872,148	6	341.286,135 295.892,626	20.514

Punct început	X / Y	Punct sfârșit	X / Y	Lungime segment (** (m)
6	341.286,135 295.892,626	7	341.286,335 295.897,779	5.157
7	341.286,335 295.897,779	1	340.502,234 295.933,378	784.909

** Lungimile segmentelor sunt determinate în planul de proiecție Stereo 70 și sunt rotunjite la 1 milimetru.

*** Distanța dintre puncte este formată din segmente cumulate ce sunt mai mici decât valoarea 1 milimetru.

**DATE DESPRE IMOBILUL NR. 2924**

Oficiul de Cadastru și Publicitate Imobiliară DOLJ
Biroul de Cadastru și Publicitate Imobiliară Craiova

A. Partea I. Descrierea imobilului

TEREN Extravilan

Adresa: Jud. Dolj, T15,P81

Nr. Crt	Nr cadastral Nr. topografic	Suprafața* (mp)	Observații / Referințe
A1	33149	16.118	Sector cadastral:1 Teren neimprejmuț;

B. Partea II. Proprietari și acte

Inscrieri privitoare la dreptul de proprietate și alte drepturi reale	Referințe
113067 / 18/09/2015	
Act Notarial nr. Contract de vanzare aut nr 1005, din 16/09/2015 emis de NP Giurcan Gabriela;	
B1	A1
Intabulare, drept de PROPRIETATE, dobandit prin Conventie, cota actuala 1/1, cota initiala 1/1	
1) SGAIBA ION	
2) SGAIBA MARIANA	

C. Partea III. SARCINI .

Inscrieri privind dezmembramintele dreptului de proprietate, drepturi reale de garanție și sarcini	Referințe
NU SUNT	


Anexa Nr. 1 La Partea I

Teren

Nr cadastral	Suprafața (mp)*	Observații / Referințe
33149	16.118	

* Suprafața este determinată în planul de proiecție Stereo 70.

DETALII LINIARE IMOBIL



Date referitoare la teren

Crt	Categorie folosință	Intravilan	Suprafața (mp)	Tarla	Parcelă	Nr. topo	Observații / Referințe
1	arabil	NU	16.118	15	81	-	

Lungime Segmente

1) Valorile lungimilor segmentelor sunt obținute din proiecție în plan.

Punct început	X / Y	Punct sfârșit	X / Y	Lungime segment (** (m)
1	340.500,736 295.907,751	2	340.500,639 295.906,104	1.65
2	340.500,639 295.906,104	3	340.499,804 295.891,807	14.321
3	340.499,804 295.891,807	4	340.499,538 295.887,251	4.564
4	340.499,538 295.887,251	5	341.283,701 295.851,649	784.971
5	341.283,701 295.851,649	6	341.284,918 295.872,148	20.535

Punct început	X / Y	Punct sfârșit	X / Y	Lungime segment (** (m)
6	341.284,918 295.872,148	1	340.500,736 295.907,751	784.99

** Lungimile segmentelor sunt determinate în planul de proiecție Stereo 70 și sunt rotunjite la 1 milimetru.

*** Distanța dintre puncte este formată din segmente cumulate ce sunt mai mici decât valoarea 1 milimetru.

**DATE DESPRE IMOBILUL NR. 2926**

Oficiul de Cadastru și Publicitate Imobiliară DOLJ
Biroul de Cadastru și Publicitate Imobiliară Craiova

A. Partea I. Descrierea imobilului

TEREN Extravilan

Adresa: Jud. Dolj, T15,P83

Nr. Crt	Nr cadastral Nr. topografic	Suprafața* (mp)	Observații / Referințe
A1		11.000	Sector cadastral:1 Teren neimprejmuit;

B. Partea II. Proprietari și acte

Inscrieri privitoare la dreptul de proprietate și alte drepturi reale		Referințe
/		
Act Normativ nr. 7, din 13/03/1996 emis de PARLAMENTUL ROMÂNIEI;		
B1	Inscrierea provizorie, drept de PROPRIETATE, dobandit prin Lege, cota actuala 1/1, cota initiala 1/1	A1
1) NEIDENTIFICAT NEIDENTIFICAT, CIF:0000000000000		

C. Partea III. SARCINI .

Inscrieri privind dezmembramintele dreptului de proprietate, drepturi reale de garanție și sarcini	Referințe
NU SUNT	


Anexa Nr. 1 La Partea I

Teren

Nr cadastral	Suprafața (mp)*	Observații / Referințe
	11.000	

* Suprafața este determinată în planul de proiecție Stereo 70.

DETALII LINIARE IMOBIL



Date referitoare la teren

Crt	Categorie folosință	Intra vilan	Suprafața (mp)	Tarla	Parcelă	Nr. topo	Observații / Referințe
1	arabil	NU	11.000	15	83	-	

Lungime Segmente

1) Valorile lungimilor segmentelor sunt obținute din proiecție în plan.

Punct început	X / Y	Punct sfârșit	X / Y	Lungime segment (** (m)
1	340.499,103 295.879,812	2	340.498,338 295.866,724	13.11
2	340.498,338 295.866,724	3	340.498,285 295.865,821	0.905
3	340.498,285 295.865,821	4	341.282,428 295.830,22	784.951
4	341.282,428 295.830,22	5	341.283,259 295.844,21	14.015
5	341.283,259 295.844,21	1	340.499,103 295.879,812	784.964

**** Lungimile segmentelor sunt determinate în planul de proiecție Stereo 70 și sunt rotunjite la 1 milimetru.**

***** Distanța dintre puncte este formată din segmente cumulate ce sunt mai mici decât valoarea 1 milimetru.**

**DATE DESPRE IMOBILUL NR. 2927**

Oficiul de Cadastru și Publicitate Imobiliară DOLJ
 Biroul de Cadastru și Publicitate Imobiliară Craiova

A. Partea I. Descrierea imobilului

TEREN Extravilan

Adresa: Jud. Dolj, T15,P84

Nr. Crt	Nr cadastral Nr. topografic	Suprafața* (mp)	Observații / Referințe
A1	34494	26.200	Sector cadastral:1 Teren neimprejmuit;

B. Partea II. Proprietari și acte

Inscrieri privitoare la dreptul de proprietate și alte drepturi reale		Referințe
87034 / 30/06/2016		
Hotarare Judecatoreasca nr. Sentinta civila nr.654 /dosar nr.173/201/2014, din 20/03/2014 emis de Judecatoria Calafat;		
B1	Intabulare, drept de PROPRIETATE, dobandit prin Hotarare Judecatoreasca, cota actuala 1/1, cota initiala 1/1 1) Sgaiba Ion	A1

C. Partea III. SARCINI .


Inscrieri privind dezmembramintele dreptului de proprietate, drepturi reale de garanție și sarcini	Referințe
NU SUNT	

Anexa Nr. 1 La Partea I

Teren

Nr cadastral	Suprafața (mp)*	Observații / Referințe
34494	26.200	

* Suprafața este determinată în planul de proiecție Stereo 70.



Date referitoare la teren

Crt	Categorie folosință	Intravilan	Suprafața (mp)	Tarla	Parcelă	Nr. topo	Observații / Referințe
1	arabil	NU	26.200	15	84	-	

Lungime Segmente

1) Valorile lungimilor segmentelor sunt obținute din proiecție în plan.

Punct început	X / Y	Punct sfârșit	X / Y	Lungime segment (** (m)
1	340.498,285 295.865,821	2	340.496,361 295.832,915	32.962
2	340.496,361 295.832,915	3	340.496,337 295.832,497	0.419
3	340.496,337 295.832,497	4	341.280,449 295.796,897	784.92
4	341.280,449 295.796,897	5	341.282,428 295.830,22	33.382
5	341.282,428 295.830,22	1	340.498,285 295.865,821	784.951

**** Lungimile segmentelor sunt determinate în planul de proiecție Stereo 70 și sunt rotunjite la 1 milimetru.**

***** Distanța dintre puncte este formată din segmente cumulate ce sunt mai mici decât valoarea 1 milimetru.**

**DATE DESPRE IMOBILUL NR. 2928**

Oficiul de Cadastru și Publicitate Imobiliară DOLJ
Biroul de Cadastru și Publicitate Imobiliară Craiova

A. Partea I. Descrierea imobilului

TEREN Extravilan

Adresa: Jud. Dolj, T15,P85

Nr. Crt	Nr cadastral Nr. topografic	Suprafața* (mp)	Observații / Referințe
A1		15.865	Sector cadastral:1 Teren neimprejmuit;

B. Partea II. Proprietari și acte

Inscrieri privitoare la dreptul de proprietate și alte drepturi reale	Referințe
/	
Act Administrativ nr. TDP1111-59371, din 17/05/1994 emis de CJSDPAT DOLJ;	
B1	A1
Intabulare, drept de PROPRIETATE, dobandit prin Reconstituire, cota actuala 1/1, cota initiala 1/1	
1) BICĂ GHE NICOLAE	

C. Partea III. SARCINI .

Inscrieri privind dezmembramintele dreptului de proprietate, drepturi reale de garanție și sarcini	Referințe
NU SUNT	


Anexa Nr. 1 La Partea I

Teren

Nr cadastral	Suprafața (mp)*	Observații / Referințe
	15.865	

* Suprafața este determinată în planul de proiecție Stereo 70.

DETALII LINIARE IMOBIL



Date referitoare la teren

Crt	Categorie folosință	Intravilan	Suprafața (mp)	Tarla	Parcelă	Nr. topo	Observații / Referințe
1	arabil	NU	15.865	15	85	-	

Lungime Segmente

1) Valorile lungimilor segmentelor sunt obținute din proiecție în plan.

Punct început	X / Y	Punct sfârșit	X / Y	Lungime segment (** (m)
1	340.496,337 295.832,497	2	340.495,627 295.820,352	12.166
2	340.495,627 295.820,352	3	340.495,157 295.812,317	8.049
3	340.495,157 295.812,317	4	341.279,247 295.776,718	784.898
4	341.279,247 295.776,718	5	341.279,92 295.787,999	11.301
5	341.279,92 295.787,999	6	341.280,449 295.796,897	8.914

Punct început	X / Y	Punct sfârșit	X / Y	Lungime segment (** (m)
6	341.280,449 295.796,897	1	340.496,337 295.832,497	784.92

** Lungimile segmentelor sunt determinate în planul de proiecție Stereo 70 și sunt rotunjite la 1 milimetru.

*** Distanța dintre puncte este formată din segmente cumulate ce sunt mai mici decât valoarea 1 milimetru.

**DATE DESPRE IMOBILUL NR. 2929**

Oficiul de Cadastru și Publicitate Imobiliară DOLJ
Biroul de Cadastru și Publicitate Imobiliară Craiova

A. Partea I. Descrierea imobilului

TEREN Extravilan

Adresa: Jud. Dolj, T15,P86

Nr. Crt	Nr cadastral Nr. topografic	Suprafața* (mp)	Observații / Referințe
A1		5.032	Sector cadastral:1 Teren neimprejmuit;

B. Partea II. Proprietari și acte

Inscrieri privitoare la dreptul de proprietate și alte drepturi reale		Referințe
/		
Act Administrativ nr. TDP1207-58437, din 19/01/1995 emis de CJSDPAT DOLJ;		
B1	Intabulare, drept de PROPRIETATE, dobandit prin Reconstituire, cota actuala 1/1, cota initiala 1/1 1) BORUGĂ ST NICOLAE	A1

C. Partea III. SARCINI .

Inscrieri privind dezmembramintele dreptului de proprietate, drepturi reale de garanție și sarcini	Referințe
NU SUNT	


Anexa Nr. 1 La Partea I

Teren

Nr cadastral	Suprafața (mp)*	Observații / Referințe
	5.032	

* Suprafața este determinată în planul de proiecție Stereo 70.

DETALII LINIARE IMOBIL



Date referitoare la teren

Crt	Categorie folosință	Intravilan	Suprafața (mp)	Tarla	Parcelă	Nr. topo	Observații / Referințe
1	arabil	NU	5.032	15	86	-	

Lungime Segmente

1) Valorile lungimilor segmentelor sunt obținute din proiecție în plan.

Punct început	X / Y	Punct sfârșit	X / Y	Lungime segment (** (m)
1	340.495,157 295.812,317	2	340.495,057 295.810,598	1.722
2	340.495,057 295.810,598	3	340.494,783 295.805,916	4.69
3	340.494,783 295.805,916	4	341.278,865 295.770,318	784.89
4	341.278,865 295.770,318	5	341.279,247 295.776,718	6.411
5	341.279,247 295.776,718	1	340.495,157 295.812,317	784.898

**** Lungimile segmentelor sunt determinate în planul de proiecție Stereo 70 și sunt rotunjite la 1 milimetru.**

***** Distanța dintre puncte este formată din segmente cumulate ce sunt mai mici decât valoarea 1 milimetru.**

**DATE DESPRE IMOBILUL NR. 2931**

Oficiul de Cadastru și Publicitate Imobiliară DOLJ
Biroul de Cadastru și Publicitate Imobiliară Craiova

A. Partea I. Descrierea imobilului

TEREN Extravilan

Adresa: Jud. Dolj, T15,P88

Nr. Crt	Nr cadastral Nr. topografic	Suprafața* (mp)	Observații / Referințe
A1	38228	20.400	Sector cadastral:1 Teren neimprejmuit;

B. Partea II. Proprietari și acte

Inscrieri privitoare la dreptul de proprietate și alte drepturi reale	Referințe
206798 / 08/10/2020	
Act Notarial nr. Certificat de moștenitor Nr.111, din 23/05/2019 emis de NP BUDIANA IONUT RAZVAN (act administrativ nr Titlu de proprietate Nr. 2979-45373 din 28.06.2002, emis de COMISIA JUDETEANA DOLJ);	
B1	A1
Intabulare, drept de PROPRIETATE, dobandit prin Succesiune, cota actuala 1/1, cota initiala 1/1	
1) ȚENEA AURELIA	
<i>OBSERVATII: defunct Florescu MARIa</i>	

C. Partea III. SARCINI .


Inscrieri privind dezmembramintele dreptului de proprietate, drepturi reale de garanție și sarcini	Referințe
NU SUNT	

Anexa Nr. 1 La Partea I

Teren

Nr cadastral	Suprafața (mp)*	Observații / Referințe
38228	20.400	

* Suprafața este determinată în planul de proiecție Stereo 70.



Date referitoare la teren

Crt	Categorie folosință	Intravilan	Suprafața (mp)	Tarla	Parcelă	Nr. topo	Observații / Referințe
1	arabil	NU	20.400	15	88	-	

Lungime Segmente

1) Valorile lungimilor segmentelor sunt obținute din proiecție în plan.

Punct început	X / Y	Punct sfârșit	X / Y	Lungime segment (** (m)
1	340.494,2 295.795,935	2	340.493,559 295.784,974	10.98
2	340.493,559 295.784,974	3	340.492,683 295.769,985	15.015
3	340.492,683 295.769,985	4	341.276,721 295.734,389	784.846
4	341.276,721 295.734,389	5	341.278,27 295.760,337	25.994
5	341.278,27 295.760,337	1	340.494,2 295.795,935	784.878

**** Lungimile segmentelor sunt determinate în planul de proiecție Stereo 70 și sunt rotunjite la 1 milimetru.**

***** Distanța dintre puncte este formată din segmente cumulate ce sunt mai mici decât valoarea 1 milimetru.**

**DATE DESPRE IMOBILUL NR. 2932**

Oficiul de Cadastru și Publicitate Imobiliară DOLJ
Biroul de Cadastru și Publicitate Imobiliară Craiova

A. Partea I. Descrierea imobilului

TEREN Extravilan

Adresa: Jud. Dolj, T15,P89

Nr. Crt	Nr cadastral Nr. topografic	Suprafața* (mp)	Observații / Referințe
A1	33472	20.000	Sector cadastral:1 Teren neimprejmuit;

B. Partea II. Proprietari și acte

Inscrieri privitoare la dreptul de proprietate și alte drepturi reale		Referințe
63474 / 04/06/2015		
Hotarare Judecatoreasca nr. SENTINTA CIVILA NR.2140, din 02/12/2013 emis de JUDECATORIA CALAFAT dosar nr 3645/201/2013;		
B1	Intabulare, drept de PROPRIETATE, dobandit prin Hotarare Judecatoreasca, cota actuala 1/1, cota initiala 1/1 1) SC EAST WAY SPEDITION SRL, CIF:999999999999	A1
150056 / 28/07/2020		
Act Notarial nr. Contract de ipoteca imobiliara aut. nr.659, din 16/07/2020 emis de Marincas Eugen;		
B2	Se noteaza interdictiile de instrainare, grevare, inchiriere, dezmembrare, alipire, construire, demolare, restructurare si amenajare; 1) LIBRA INTERNET BANK SA, CIF:8119644	A1

C. Partea III. SARCINI


Inscrieri privind dezmembramintele dreptului de proprietate, drepturi reale de garanție și sarcini		Referințe
150056 / 28/07/2020		
Act Notarial nr. Contract de ipoteca imobiliara aut. nr.659, din 16/07/2020 emis de Marincas Eugen;		
C1	Intabulare, drept de IPOTECA, Valoare:8000000 RONsi celelalte obligatii aferente creditului; 1) LIBRA INTERNET BANK SA, CIF:8119644	A1

Anexa Nr. 1 La Partea I

Teren

Nr cadastral	Suprafața (mp)*	Observații / Referințe
33472	20.000	

* Suprafața este determinată în planul de proiecție Stereo 70.



Date referitoare la teren

Crt	Categorie folosință	Intra vilan	Suprafața (mp)	Tarla	Parcelă	Nr. topo	Observații / Referințe
1	arabil	NU	20.000	15	89	-	

Lungime Segmente

1) Valorile lungimilor segmentelor sunt obținute din proiecție în plan.

Punct început	X / Y	Punct sfârșit	X / Y	Lungime segment (** (m)
1	340.492,683 295.769,985	2	340.492,622 295.768,934	1.053
2	340.492,622 295.768,934	3	340.491,988 295.758,101	10.852
3	340.491,988 295.758,101	4	340.491,266 295.744,539	13.581
4	340.491,266 295.744,539	5	341.275,156 295.708,949	784.698
5	341.275,156 295.708,949	6	341.276,242 295.726,346	17.431

Punct început	X / Y	Punct sfârșit	X / Y	Lungime segment (** (m)
6	341.276,242 295.726,346	7	341.276,721 295.734,389	8.057
7	341.276,721 295.734,389	1	340.492,683 295.769,985	784.846

** Lungimile segmentelor sunt determinate în planul de proiecție Stereo 70 și sunt rotunjite la 1 milimetru.

*** Distanța dintre puncte este formată din segmente cumulate ce sunt mai mici decât valoarea 1 milimetru.

**DATE DESPRE IMOBILUL NR. 2933**

Oficiul de Cadastru și Publicitate Imobiliară DOLJ
Biroul de Cadastru și Publicitate Imobiliară Craiova

A. Partea I. Descrierea imobilului

TEREN Extravilan

Adresa: Jud. Dolj, T15,P89/1

Nr. Crt	Nr cadastral Nr. topografic	Suprafața* (mp)	Observații / Referințe
A1	34300	5.000	Sector cadastral:1 Teren neimprejmuit;

B. Partea II. Proprietari și acte

Inscrieri privitoare la dreptul de proprietate și alte drepturi reale		Referințe
90416 / 07/07/2016		
Act Notarial nr. contract de vanzare nr 1889, din 01/07/2016 emis de NP BUDIANA IONUT RAZVAN;		
B1	Intabulare, drept de PROPRIETATE, dobandit prin Conventie, cota actuala 1/1, cota initiala 1/1 1) EAST WAY SPEDITION SRL, CIF:13176107	A1
152666 / 31/07/2020		
Act Notarial nr. Contract de Ipoteca 659, din 16/07/2020 emis de Marincas Eugen;		
B2	Se noteaza interdictiile de instrainare , grevare , inchiriere , dezmembrare , comasare , restructurare , amenajare , construire , demolare 1) LIBRA INTERNET BANK SA, CIF:8119644	A1

C. Partea III. SARCINI

Inscrieri privind dezmembramintele dreptului de proprietate, drepturi reale de garanție și sarcini		Referințe
152666 / 31/07/2020		
Act Notarial nr. Contract de Ipoteca 659, din 16/07/2020 emis de Marincas Eugen;		
C2	Intabulare, drept de IPOTECA, Valoare:8000000 RON,plus celelalte obligatii de plata aferente creditului 1) LIBRA INTERNET BANK SA, CIF:8119644	A1


Anexa Nr. 1 La Partea I

Teren

Nr cadastral	Suprafaţa (mp)*	Observaţii / Referinţe
34300	5.000	

* Suprafaţa este determinată în planul de proiecţie Stereo 70.

DETALII LINIARE IMOBIL



Date referitoare la teren

Crt	Categorie folosinţă	Intra vilan	Suprafaţa (mp)	Tarla	Parcelă	Nr. topo	Observaţii / Referinţe
1	arabil	NU	5.000	15	89/1	-	

Lungime Segmente

1) Valorile lungimilor segmentelor sunt obţinute din proiecţie în plan.

Punct început	X / Y	Punct sfârşit	X / Y	Lungime segment (** (m)
1	340.491,266 295.744,539	2	340.490,927 295.738,175	6.373
2	340.490,927 295.738,175	3	341.274,759 295.702,588	784.639
3	341.274,759 295.702,588	4	341.275,156 295.708,949	6.373
4	341.275,156 295.708,949	1	340.491,266 295.744,539	784.698

** Lungimile segmentelor sunt determinate în planul de proiecţie Stereo 70 şi sunt rotunjite la 1 milimetru.

***** Distanţa dintre puncte este formată din segmente cumulate ce sunt mai mici decât valoarea 1 milimetru.**

**DATE DESPRE IMOBILUL NR. 2934**

Oficiul de Cadastru și Publicitate Imobiliară DOLJ
Biroul de Cadastru și Publicitate Imobiliară Craiova

A. Partea I. Descrierea imobilului

TEREN Extravilan

Adresa: Jud. Dolj, T15,P89/2

Nr. Crt	Nr cadastral Nr. topografic	Suprafața* (mp)	Observații / Referințe
A1	34740	5.000	Sector cadastral:1 Teren neimprejmuit;

B. Partea II. Proprietari și acte

Inscrieri privitoare la dreptul de proprietate și alte drepturi reale		Referințe
173046 / 14/12/2016		
Hotarare Judecatoreasca nr. SENTINTA CIVILA NR.2299, din 13/12/2007 emis de JUDECATORIA CALAFAT DOSAR NR 2430/201/2007;		
B1	Intabulare, drept de PROPRIETATE, dobandit prin Hotarare Judecatoreasca, cota actuala 1/1, cota initiala 1/1 1) SC EAST WAY SPEDITION SRL, CIF:13176107	A1
148925 / 27/07/2020		
Act Notarial nr. Contract de ipoteca aut nr. 659, din 16/07/2020 emis de Marincas Eugen;		
B2	se noteaza interdictiile de intrainare, grevare , inchiriere, dezmembrare , comsare, restructurare, amenajare , demolare si construire 1) LIBRA INTERNET BANK SA, CIF:8119644	A1

C. Partea III. SARCINI

Inscrieri privind dezmembramintele dreptului de proprietate, drepturi reale de garanție și sarcini		Referințe
148925 / 27/07/2020		
Act Notarial nr. Contract de ipoteca aut nr. 659, din 16/07/2020 emis de Marincas Eugen;		
C1	Intabulare, drept de IPOTECA, Valoare:8000000 RONsi celelalte obligatii de plata aferente creditului 1) LIBRA INTERNET BANK SA, CIF:8119644	A1


Anexa Nr. 1 La Partea I

Teren

Nr cadastral	Suprafața (mp)*	Observații / Referințe
34740	5.000	

* Suprafața este determinată în planul de proiecție Stereo 70.

DETALII LINIARE IMOBIL



Date referitoare la teren

Crt	Categorie folosință	Intravilan	Suprafața (mp)	Tarla	Parcelă	Nr. topo	Observații / Referințe
1	arabil	NU	5.000	15	89/2	-	

Lungime Segmente

1) Valorile lungimilor segmentelor sunt obținute din proiecție în plan.

Punct început	X / Y	Punct sfârșit	X / Y	Lungime segment (** (m)
1	340.490,927 295.738,175	2	340.490,72 295.734,284	3.897
2	340.490,72 295.734,284	3	340.490,6 295.731,811	2.476
3	340.490,6 295.731,811	4	341.274,362 295.696,227	784.569
4	341.274,362 295.696,227	5	341.274,759 295.702,588	6.373
5	341.274,759 295.702,588	1	340.490,927 295.738,175	784.639

**** Lungimile segmentelor sunt determinate în planul de proiecție Stereo 70 și sunt rotunjite la 1 milimetru.**

***** Distanța dintre puncte este formată din segmente cumulate ce sunt mai mici decât valoarea 1 milimetru.**

**DATE DESPRE IMOBILUL NR. 2935**

Oficiul de Cadastru și Publicitate Imobiliară DOLJ
 Biroul de Cadastru și Publicitate Imobiliară Craiova

A. Partea I. Descrierea imobilului

TEREN Extravilan

Adresa: Jud. Dolj, T15,P89/3

Nr. Crt	Nr cadastral Nr. topografic	Suprafața* (mp)	Observații / Referințe
A1	33460	5.000	Sector cadastral:1 Teren neimprejmuit;

B. Partea II. Proprietari și acte

Inscrieri privitoare la dreptul de proprietate și alte drepturi reale		Referințe
59208 / 27/05/2015		
Hotarare Judecatoreasca nr. Sentinta civila nr. 574, din 11/03/2014 emis de Judecatoria Calafat;		
B1	Intabulare, drept de PROPRIETATE, dobandit prin Hotarare Judecatoreasca, cota actuala 1/1, cota initiala 1/1 1) RADU MARIN	A1

C. Partea III. SARCINI .

Inscrieri privind dezmembramintele dreptului de proprietate, drepturi reale de garanție și sarcini	Referințe
NU SUNT	


Anexa Nr. 1 La Partea I

Teren

Nr cadastral	Suprafaţa (mp)*	Observații / Referințe
33460	5.000	

* Suprafața este determinată în planul de proiecție Stereo 70.

DETALII LINIARE IMOBIL



Date referitoare la teren

Crt	Categorie folosință	Intravilan	Suprafața (mp)	Tarla	Parcelă	Nr. topo	Observații / Referințe
1	arabil	NU	5.000	15	89/3	-	

Lungime Segmente

1) Valorile lungimilor segmentelor sunt obținute din proiecție în plan.

Punct început	X / Y	Punct sfârșit	X / Y	Lungime segment (** (m)
1	340.490,6 295.731,811	2	340.490,291 295.725,445	6.373
2	340.490,291 295.725,445	3	340.599,018 295.720,509	108.839
3	340.599,018 295.720,509	4	340.599,023 295.720,509	0.005
4	340.599,023 295.720,509	5	341.273,859 295.689,87	675.531
5	341.273,859 295.689,87	6	341.273,965 295.689,866	0.106

Punct început	X / Y	Punct sfârșit	X / Y	Lungime segment (** (m)
6	341.273,965 295.689,866	7	341.274,362 295.696,227	6.373
7	341.274,362 295.696,227	1	340.490,6 295.731,811	784.569

** Lungimile segmentelor sunt determinate în planul de proiecție Stereo 70 și sunt rotunjite la 1 milimetru.

*** Distanța dintre puncte este formată din segmente cumulate ce sunt mai mici decât valoarea 1 milimetru.

**DATE DESPRE IMOBILUL NR. 2936**

Oficiul de Cadastru și Publicitate Imobiliară DOLJ
Biroul de Cadastru și Publicitate Imobiliară Craiova

A. Partea I. Descrierea imobilului

TEREN Extravilan

Nr. CF vechi:350

Nr. cadastral vechi:533

Adresa: Jud. Dolj, T15,P89/4

Nr. Crt	Nr cadastral Nr. topografic	Suprafața* (mp)	Observații / Referințe
A1	33405	35.500	Sector cadastral:1 Teren neimprejmuit;

B. Partea II. Proprietari și acte

Inscrieri privitoare la dreptul de proprietate și alte drepturi reale		Referințe
68484 / 08/09/2008		
Hotarare Judecatoreasca nr. 2005/2007, din 01/01/2007 emis de Judecatoria Calafat (dosar nr 2499/201/2007);		
B1	Intabulare, drept de PROPRIETATE, dobandit prin Hotarare Judecatoreasca, cota actuala 1/1, cota initiala 1/1 1) SC EAST WAY SPEDITION SRL, CIF:99999999999999 OBSERVATII: (provenita din conversia CF 350)	A1
147400 / 23/07/2020		
Act Notarial nr. Contract de ipoteca aut . nr. 659, din 16/07/2020 emis de NP Marincas Eugen;		
B2	Se noteaza interdictiile de instrainare, grevare , inchiriere, dezmembrare, comasare, restructurare , amenajare, construire, demolare , in favoarea lui 1) LIBRA INTERNET BANK SA, CIF:8119644	A1

C. Partea III. SARCINI

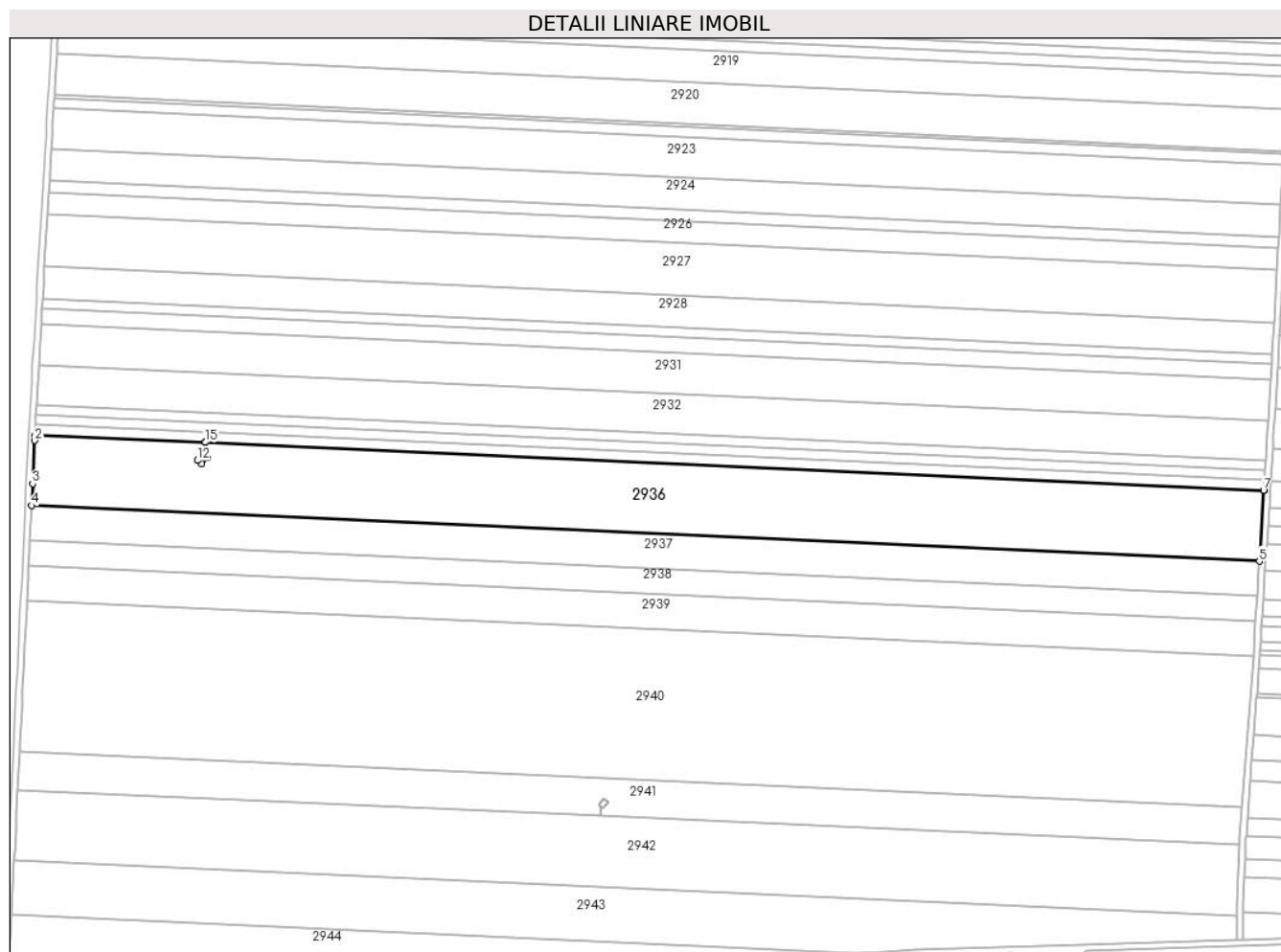
Inscrieri privind dezmembramintele dreptului de proprietate, drepturi reale de garanție și sarcini		Referințe
147400 / 23/07/2020		
Act Notarial nr. Contract de ipoteca aut . nr. 659, din 16/07/2020 emis de NP Marincas Eugen;		
C1	Intabulare, drept de IPOTECA, Valoare:8000000 RONsi celelalte obligatii de plata aferente creditului 1) LIBRA INTERNET BANK SA, CIF:8119644	A1

Anexa Nr. 1 La Partea I

Teren

Nr cadastral	Suprafața (mp)*	Observații / Referințe
33405	35.500	

* Suprafața este determinată în planul de proiecție Stereo 70.



Date referitoare la teren

Crt	Categorie folosință	Intra vilan	Suprafața (mp)	Tarla	Parcelă	Nr. topo	Observații / Referințe
1	arabil	NU	35.500	15	89/4	-	

Lungime Segmente

1) Valorile lungimilor segmentelor sunt obținute din proiecție în plan.

Punct început	X / Y	Punct sfârșit	X / Y	Lungime segment (** (m)
1	340.490,291 295.725,445	2	340.490,107 295.721,661	3.788
2	340.490,107 295.721,661	3	340.488,774 295.694,201	27.492
3	340.488,774 295.694,201	4	340.488,094 295.680,205	14.013
4	340.488,094 295.680,205	5	341.271,143 295.644,653	783.856
5	341.271,143 295.644,653	6	341.273,965 295.689,866	45.301

Punct început	X / Y	Punct sfârșit	X / Y	Lungime segment (** (m)
6	341.273,965 295.689,866	7	341.273,859 295.689,87	0.106
7	341.273,859 295.689,87	8	340.599,023 295.720,509	675.531
8	340.599,023 295.720,509	9	340.598,631 295.711,868	8.65
9	340.598,631 295.711,868	10	340.599,94 295.710,746	1.724
10	340.599,94 295.710,746	11	340.596,523 295.706,76	5.25
11	340.596,523 295.706,76	12	340.593,904 295.709,006	3.45
12	340.593,904 295.709,006	13	340.597,321 295.712,991	5.249
13	340.597,321 295.712,991	14	340.598,627 295.711,872	1.72
14	340.598,627 295.711,872	15	340.599,018 295.720,509	8.646
15	340.599,018 295.720,509	1	340.490,291 295.725,445	108.839

** Lungimile segmentelor sunt determinate în planul de proiecție Stereo 70 și sunt rotunjite la 1 milimetru.

*** Distanța dintre puncte este formată din segmente cumulate ce sunt mai mici decât valoarea 1 milimetru.

**DATE DESPRE IMOBILUL NR. 2937**

Oficiul de Cadastru și Publicitate Imobiliară DOLJ
Biroul de Cadastru și Publicitate Imobiliară Craiova

A. Partea I. Descrierea imobilului

TEREN Extravilan

Adresa: Jud. Dolj, T15,P89/5

Nr. Crt	Nr cadastral Nr. topografic	Suprafața* (mp)	Observații / Referințe
A1	34488	17.500	Sector cadastral:1 Teren neimprejmuit;

B. Partea II. Proprietari și acte

Inscrieri privitoare la dreptul de proprietate și alte drepturi reale		Referințe
109702 / 24/08/2016		
Hotarare Judecatoreasca nr. 535, din 10/03/2009 emis de JUDECATORIA CALAFAT;		
B1	Intabulare, drept de PROPRIETATE, dobandit prin Hotarare Judecatoreasca, cota actuala 1/1, cota initiala 1/1 1) EAST WAY SPEDITION SRL, CIF:13176107	A1
147459 / 23/07/2020		
Act Notarial nr. Contract de ipoteca aut nr 659, din 16/07/2020 emis de Marincas Eugen;		
B2	Se noteaza interdictiile de instrainare, grevare, inchiriere, dezmembrare, comasare ,restructurare, amenajare, construire, demolare 1) LIBRA INTERNET BANK SA, CIF:8119644	A1

C. Partea III. SARCINI

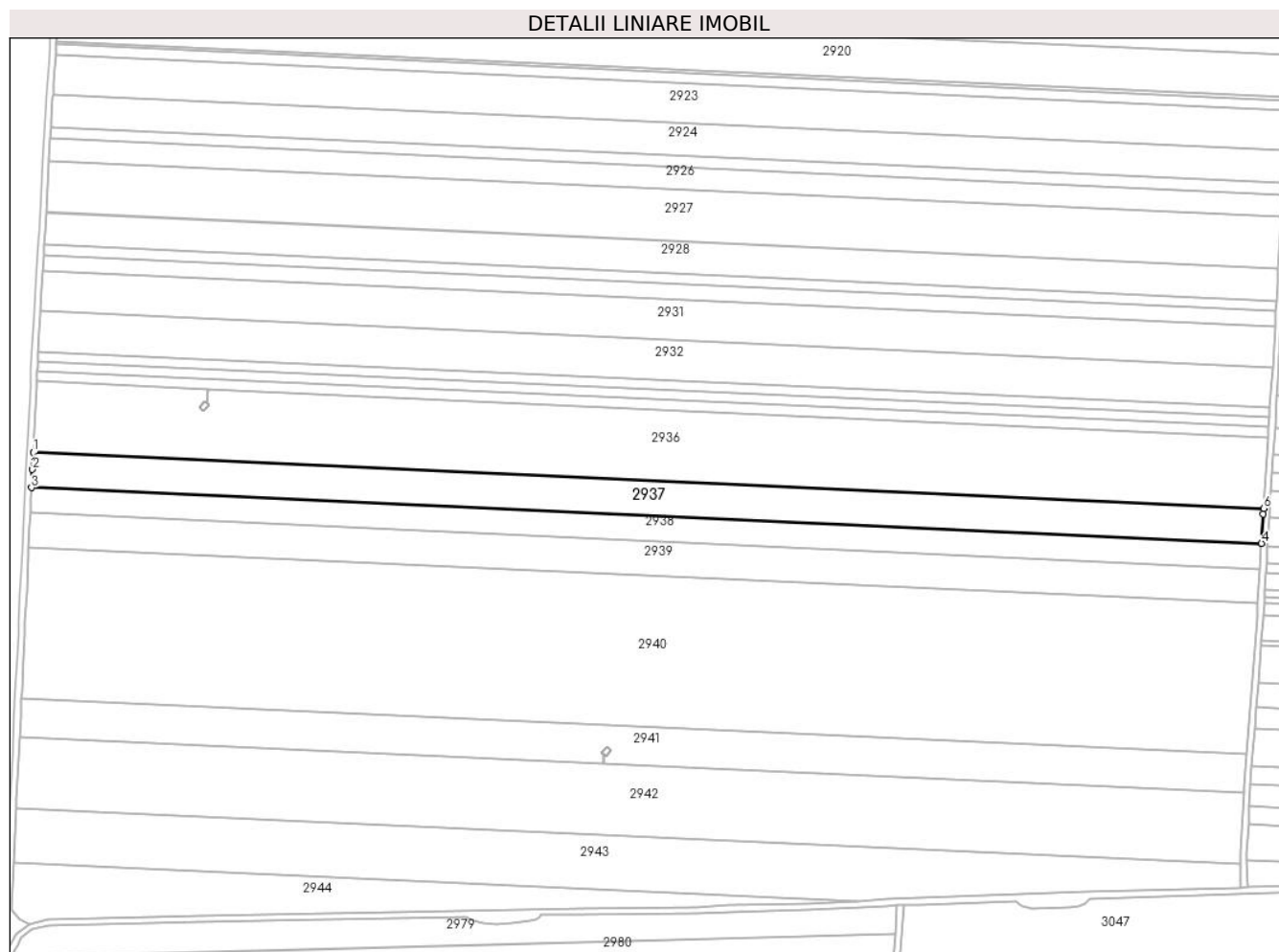
Inscrieri privind dezmembramintele dreptului de proprietate, drepturi reale de garanție și sarcini		Referințe
147459 / 23/07/2020		
Act Notarial nr. Contract de ipoteca aut nr 659, din 16/07/2020 emis de Marincas Eugen;		
C1	Intabulare, drept de IPOTECA, Valoare:8000000 RONplus celelalte obligatii de plata aferente creditului 1) LIBRA INTERNET BANK SA, CIF:8119644	A1

Anexa Nr. 1 La Partea I

Teren

Nr cadastral	Suprafața (mp)*	Observații / Referințe
34488	17.500	

* Suprafața este determinată în planul de proiecție Stereo 70.



Date referitoare la teren

Crt	Categorie folosință	Intravilan	Suprafața (mp)	Tarla	Parcelă	Nr. topo	Observații / Referințe
1	arabil	NU	17.500	15	89/5	-	

Lungime Segmente

1) Valorile lungimilor segmentelor sunt obținute din proiecție în plan.

Punct început	X / Y	Punct sfârșit	X / Y	Lungime segment (** (m)
1	340.488,094 295.680,205	2	340.487,567 295.669,357	10.861
2	340.487,567 295.669,357	3	340.487,011 295.657,901	11.469
3	340.487,011 295.657,901	4	341.269,735 295.622,364	783.53
4	341.269,735 295.622,364	5	341.270,913 295.640,969	18.642
5	341.270,913 295.640,969	6	341.271,143 295.644,653	3.691

Punct început	X / Y	Punct sfârșit	X / Y	Lungime segment (** (m)
6	341.271,143 295.644,653	1	340.488,094 295.680,205	783.856

** Lungimile segmentelor sunt determinate în planul de proiecție Stereo 70 și sunt rotunjite la 1 milimetru.

*** Distanța dintre puncte este formată din segmente cumulate ce sunt mai mici decât valoarea 1 milimetru.

**DATE DESPRE IMOBILUL NR. 2938**

Oficiul de Cadastru și Publicitate Imobiliară DOLJ
Biroul de Cadastru și Publicitate Imobiliară Craiova

A. Partea I. Descrierea imobilului

TEREN Extravilan

Adresa: Jud. Dolj, T15,P89/6

Nr. Crt	Nr cadastral Nr. topografic	Suprafața* (mp)	Observații / Referințe
A1	34939	12.600	Sector cadastral:1 Teren neimprejmuit;

B. Partea II. Proprietari și acte

Inscrieri privitoare la dreptul de proprietate și alte drepturi reale		Referințe
219709 / 26/11/2018		
Act Notarial nr. 3883, din 21/11/2018 emis de Budiana Ionut Razvan;		
B1	Intabulare, drept de PROPRIETATE, dobandit prin Conventie, cota actuala 1/1, cota initiala 1/1 1) SC EAST WAY SPEDITION SRL, CIF:13176107	A1
147409 / 23/07/2020		
Act Notarial nr. Contract de ipoteca aut nr 659, din 16/07/2020 emis de Marincas Eugen;		
B2	Se noteaza interdictiile de instrainare, grevare, inchiriere, dezmembrare, comasare ,restructurare, amenajare, construire, demolare 1) LIBRA INTERNET BANK SA, CIF:8119644	A1

C. Partea III. SARCINI

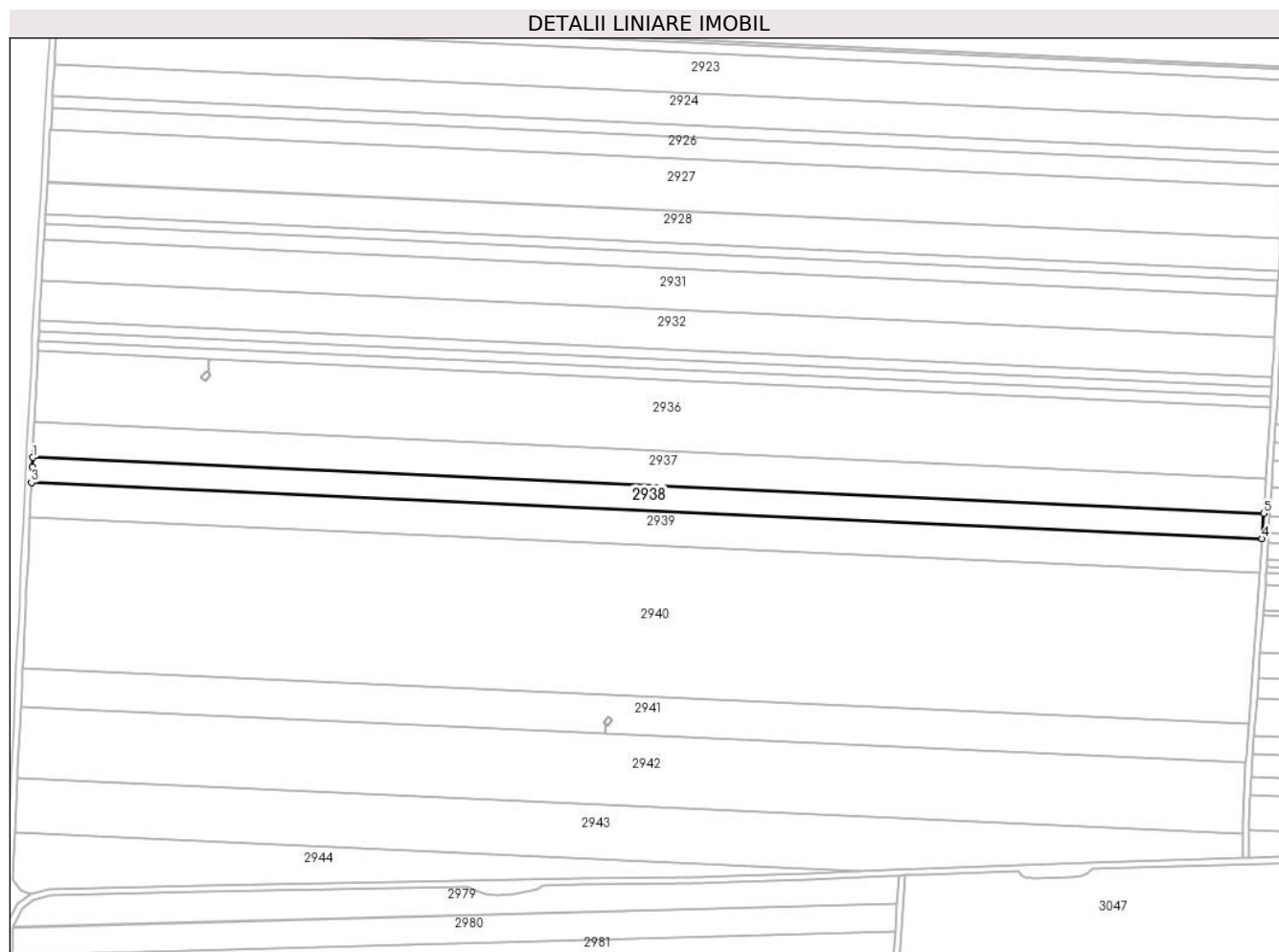
Inscrieri privind dezmembramintele dreptului de proprietate, drepturi reale de garanție și sarcini		Referințe
147409 / 23/07/2020		
Act Notarial nr. Contract de ipoteca aut nr 659, din 16/07/2020 emis de Marincas Eugen;		
C2	Intabulare, drept de IPOTECA, Valoare:8000000 RONplus celelalte obligatii de plata aferente creditului 1) LIBRA INTERNET BANK SA, CIF:8119644	A1

Anexa Nr. 1 La Partea I

Teren

Nr cadastral	Suprafața (mp)*	Observații / Referințe
34939	12.600	

* Suprafața este determinată în planul de proiecție Stereo 70.



Date referitoare la teren

Crt	Categorie folosință	Intravilan	Suprafața (mp)	Tarla	Parcelă	Nr. topo	Observații / Referințe
1	arabil	NU	12.600	15	89/6	-	

Lungime Segmente

1) Valorile lungimilor segmentelor sunt obținute din proiecție în plan.

Punct început	X / Y	Punct sfârșit	X / Y	Lungime segment (** (m)
1	340.487,011 295.657,901	2	340.486,719 295.651,88	6.028
2	340.486,719 295.651,88	3	340.486,231 295.641,836	10.056
3	340.486,231 295.641,836	4	341.268,718 295.606,31	783.293
4	341.268,718 295.606,31	5	341.269,735 295.622,364	16.086
5	341.269,735 295.622,364	1	340.487,011 295.657,901	783.53

**** Lungimile segmentelor sunt determinate în planul de proiecție Stereo 70 și sunt rotunjite la 1 milimetru.**

***** Distanța dintre puncte este formată din segmente cumulate ce sunt mai mici decât valoarea 1 milimetru.**

**DATE DESPRE IMOBILUL NR. 2939**

Oficiul de Cadastru și Publicitate Imobiliară DOLJ
Biroul de Cadastru și Publicitate Imobiliară Craiova

A. Partea I. Descrierea imobilului

TEREN Extravilan

Adresa: Jud. Dolj, T15,P89/7

Nr. Crt	Nr cadastral Nr. topografic	Suprafața* (mp)	Observații / Referințe
A1		17.200	Sector cadastral:1 Teren neimprejmuit;

B. Partea II. Proprietari și acte

Inscrieri privitoare la dreptul de proprietate și alte drepturi reale	Referințe
/	
Act Administrativ nr. TDP2974-45373, din 22/06/2002 emis de CJSDPAT DOLJ;	
B1	A1
Intabulare, drept de PROPRIETATE, dobandit prin Reconstituire, cota actuala 1/1, cota initiala 1/1	
1) GOFIȚĂ P GHEORGHE	

C. Partea III. SARCINI .

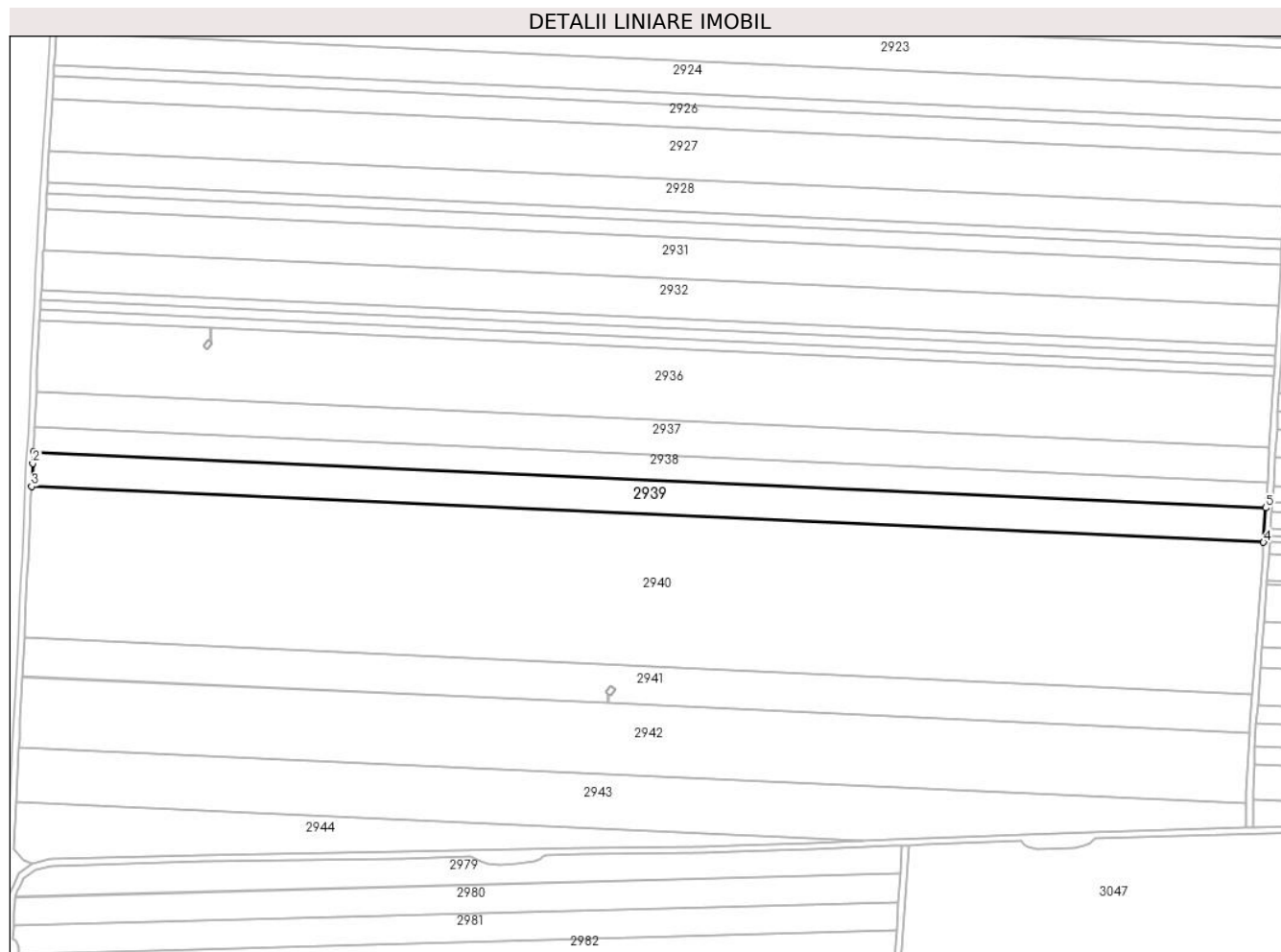
Inscrieri privind dezmembramintele dreptului de proprietate, drepturi reale de garanție și sarcini	Referințe
NU SUNT	

Anexa Nr. 1 La Partea I

Teren

Nr cadastral	Suprafața (mp)*	Observații / Referințe
	17.200	

* Suprafața este determinată în planul de proiecție Stereo 70.



Date referitoare la teren

Crt	Categorie folosință	Intravilan	Suprafața (mp)	Tarla	Parcelă	Nr. topo	Observații / Referințe
1	arabil	NU	17.200	15	89/7	-	

Lungime Segmente

1) Valorile lungimilor segmentelor sunt obținute din proiecție în plan.

Punct început	X / Y	Punct sfârșit	X / Y	Lungime segment (** (m)
1	340.486,231 295.641,836	2	340.485,871 295.634,41	7.435
2	340.485,871 295.634,41	3	340.485,166 295.619,898	14.529
3	340.485,166 295.619,898	4	341.267,33 295.584,387	782.97
4	341.267,33 295.584,387	5	341.268,718 295.606,31	21.967
5	341.268,718 295.606,31	1	340.486,231 295.641,836	783.293

**** Lungimile segmentelor sunt determinate în planul de proiecție Stereo 70 și sunt rotunjite la 1 milimetru.**

***** Distanța dintre puncte este formată din segmente cumulate ce sunt mai mici decât valoarea 1 milimetru.**

**DATE DESPRE IMOBILUL NR. 2941**

Oficiul de Cadastru și Publicitate Imobiliară DOLJ
Biroul de Cadastru și Publicitate Imobiliară Craiova

A. Partea I. Descrierea imobilului

TEREN Extravilan

Adresa: Jud. Dolj, T15,P91

Nr. Crt	Nr cadastral Nr. topografic	Suprafața* (mp)	Observații / Referințe
A1	39642	Din acte: 19.179 Masurata: 19.162	Sector cadastral:1 Teren neimprejmuit;

B. Partea II. Proprietari și acte

Inscrieri privitoare la dreptul de proprietate și alte drepturi reale	Referințe
1754 / 06/01/2022	
Act Administrativ nr. TITLU DE PROPRIETATE NR.1991-15085, din 08/03/1995 emis de CJ DOLJ (act notarial nr CERTIFICAT DE MOSTENITOR NR.135 din 11.05.2021, emis de SPN BUDIANA IONUT RAZVAN);	
B1	Intabulare, drept de PROPRIETATE, dobandit prin Succesiune, cota actuala 1/1, cota initiala 1/1 1) STANASEL ION MARCEL
	A1

C. Partea III. SARCINI .

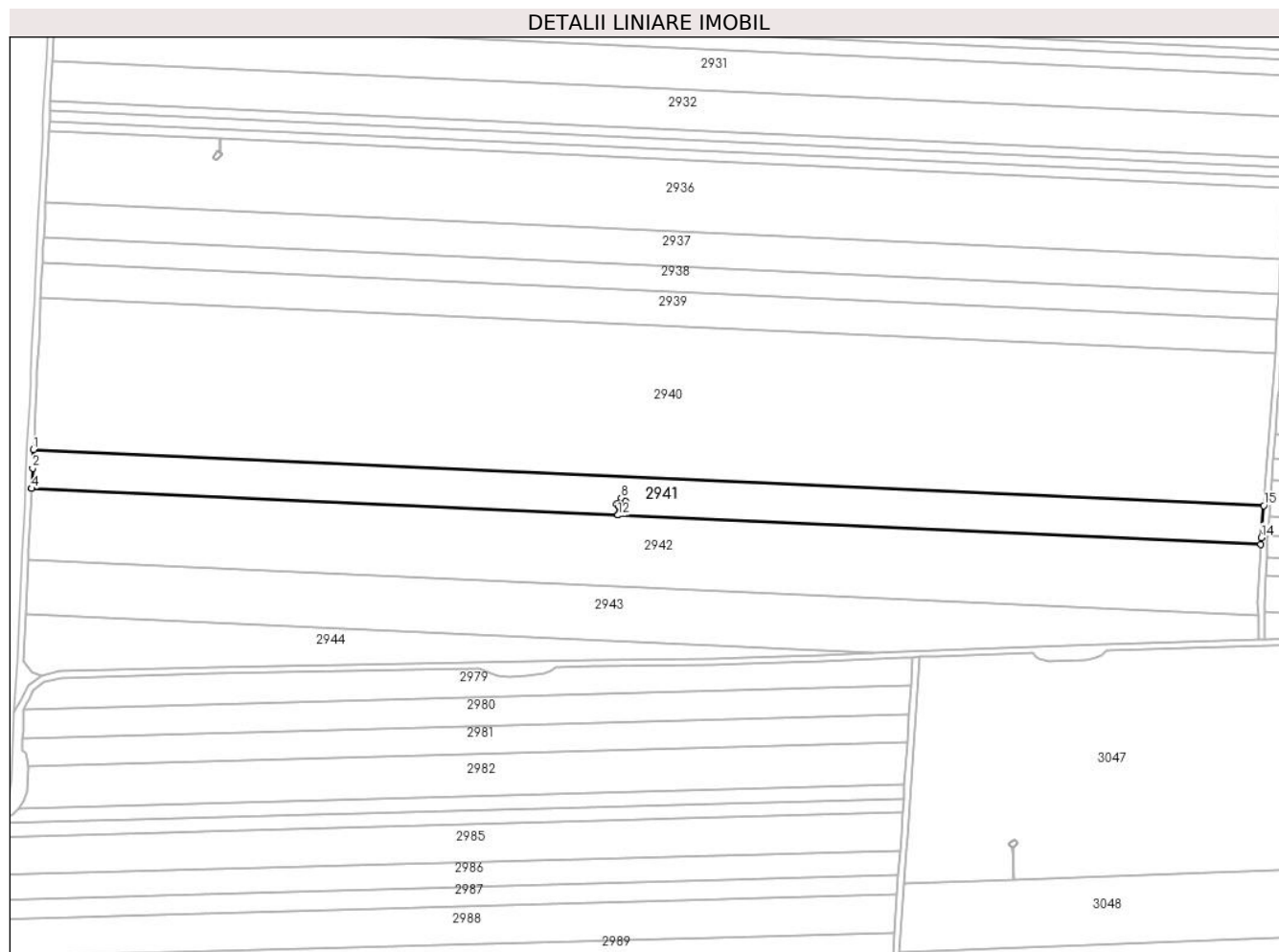
Inscrieri privind dezmembramintele dreptului de proprietate, drepturi reale de garanție și sarcini	Referințe
NU SUNT	

Anexa Nr. 1 La Partea I

Teren

Nr cadastral	Suprafața (mp)*	Observații / Referințe
39642	Din acte: 19.179 Masurata: 19.162	

* Suprafața este determinată în planul de proiecție Stereo 70.



Date referitoare la teren

Crt	Categorie folosință	Intravilan	Suprafața (mp)	Tarla	Parcelă	Nr. topo	Observații / Referințe
1	arabil	NU	19.162	15	91	-	

Lungime Segmente

1) Valorile lungimilor segmentelor sunt obținute din proiecție în plan.

Punct început	X / Y	Punct sfârșit	X / Y	Lungime segment (** (m)
1	340.480,497 295.523,721	2	340.479,929 295.512,039	11.696
2	340.479,929 295.512,039	3	340.479,304 295.499,166	12.888
3	340.479,304 295.499,166	4	340.479,304 295.499,16	0.006
4	340.479,304 295.499,16	5	340.850,891 295.482,296	371.969

Punct început	X / Y	Punct sfârșit	X / Y	Lungime segment (** (m)
5	340.850,891 295.482,296	6	340.851,168 295.488,403	6.113
6	340.851,168 295.488,403	7	340.849,858 295.489,526	1.725
7	340.849,858 295.489,526	8	340.853,078 295.493,188	4.876
8	340.853,078 295.493,188	9	340.855,707 295.491,047	3.391
9	340.855,707 295.491,047	10	340.852,477 295.487,28	4.962
10	340.852,477 295.487,28	11	340.851,172 295.488,4	1.72
11	340.851,172 295.488,4	12	340.850,896 295.482,296	6.11
12	340.850,896 295.482,296	13	341.258,391 295.463,795	407.915
13	341.258,391 295.463,795	14	341.258,61 295.468,133	4.344
14	341.258,61 295.468,133	15	341.260,146 295.488,324	20.249
15	341.260,146 295.488,324	1	340.480,497 295.523,721	780.452

** Lungimile segmentelor sunt determinate în planul de proiecție Stereo 70 și sunt rotunjite la 1 milimetru.

*** Distanța dintre puncte este formată din segmente cumulate ce sunt mai mici decât valoarea 1 milimetru.

**DATE DESPRE IMOBILUL NR. 2943**

Oficiul de Cadastru și Publicitate Imobiliară DOLJ
Biroul de Cadastru și Publicitate Imobiliară Craiova

A. Partea I. Descrierea imobilului

TEREN Extravilan

Adresa: Jud. Dolj, T15,P93

Nr. Crt	Nr cadastral Nr. topografic	Suprafața* (mp)	Observații / Referințe
A1		24.509	Sector cadastral:1 Teren neimprejmuit;

B. Partea II. Proprietari și acte

Inscrieri privitoare la dreptul de proprietate și alte drepturi reale	Referințe
/	
Act Administrativ nr. TDP1996-15085, din 08/03/1995 emis de CJSDPAT DOLJ;	
B1	A1
Intabulare, drept de PROPRIETATE, dobandit prin Reconstituire, cota actuala 1/1, cota initiala 1/1	
1) RENTEA I GHEORGHE	

C. Partea III. SARCINI .

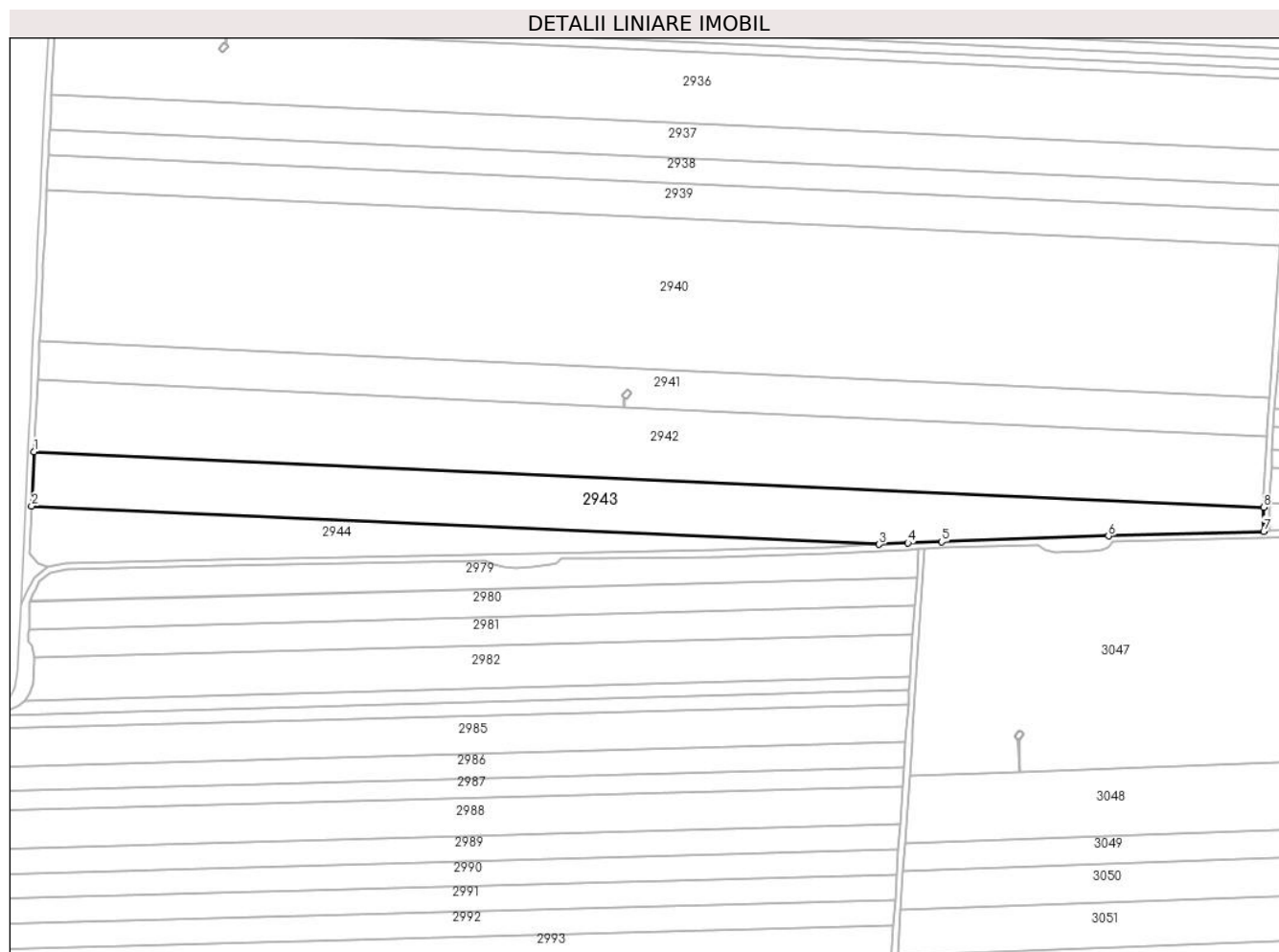
Inscrieri privind dezmembramintele dreptului de proprietate, drepturi reale de garanție și sarcini	Referințe
NU SUNT	

Anexa Nr. 1 La Partea I

Teren

Nr cadastral	Suprafața (mp)*	Observații / Referințe
	24.509	

* Suprafața este determinată în planul de proiecție Stereo 70.



Date referitoare la teren

Crt	Categorie folosință	Intravilan	Suprafața (mp)	Tarla	Parcelă	Nr. topo	Observații / Referințe
1	arabil	NU	24.509	15	93	-	

Lungime Segmente

1) Valorile lungimilor segmentelor sunt obținute din proiecție în plan.

Punct început	X / Y	Punct sfârșit	X / Y	Lungime segment (** (m)
1	340.477,111 295.453,998	2	340.475,438 295.419,529	34.51
2	340.475,438 295.419,529	3	341.012,731 295.395,139	537.846
3	341.012,731 295.395,139	4	341.031,091 295.396,039	18.382
4	341.031,091 295.396,039	5	341.052,291 295.396,865	21.216
5	341.052,291 295.396,865	6	341.158,194 295.400,582	105.968

Punct început	X / Y	Punct sfârșit	X / Y	Lungime segment (** (m)
6	341.158,194 295.400,582	7	341.256,606 295.403,525	98.456
7	341.256,606 295.403,525	8	341.256,541 295.418,614	15.089
8	341.256,541 295.418,614	1	340.477,111 295.453,998	780.233

** Lungimile segmentelor sunt determinate în planul de proiecție Stereo 70 și sunt rotunjite la 1 milimetru.

*** Distanța dintre puncte este formată din segmente cumulate ce sunt mai mici decât valoarea 1 milimetru.

**DATE DESPRE IMOBILUL NR. 2944**

Oficiul de Cadastru și Publicitate Imobiliară DOLJ
Biroul de Cadastru și Publicitate Imobiliară Craiova

A. Partea I. Descrierea imobilului

TEREN Extravilan

Adresa: Jud. Dolj, T15,P94

Nr. Crt	Nr cadastral Nr. topografic	Suprafața* (mp)	Observații / Referințe
A1		10.096	Sector cadastral:1 Teren neimprejmuit;

B. Partea II. Proprietari și acte

Inscrieri privitoare la dreptul de proprietate și alte drepturi reale	Referințe
/	
Act Normativ nr. 7, din 13/03/1996 emis de PARLAMENTUL ROMÂNIEI;	
B1	Inscrierea provizorie, drept de PROPRIETATE, dobandit prin Lege, cota actuala 1/1, cota initiala 1/1
	1) NEIDENTIFICAT NEIDENTIFICAT, CIF:0000000000000

C. Partea III. SARCINI .

Inscrieri privind dezmembramintele dreptului de proprietate, drepturi reale de garanție și sarcini	Referințe
NU SUNT	

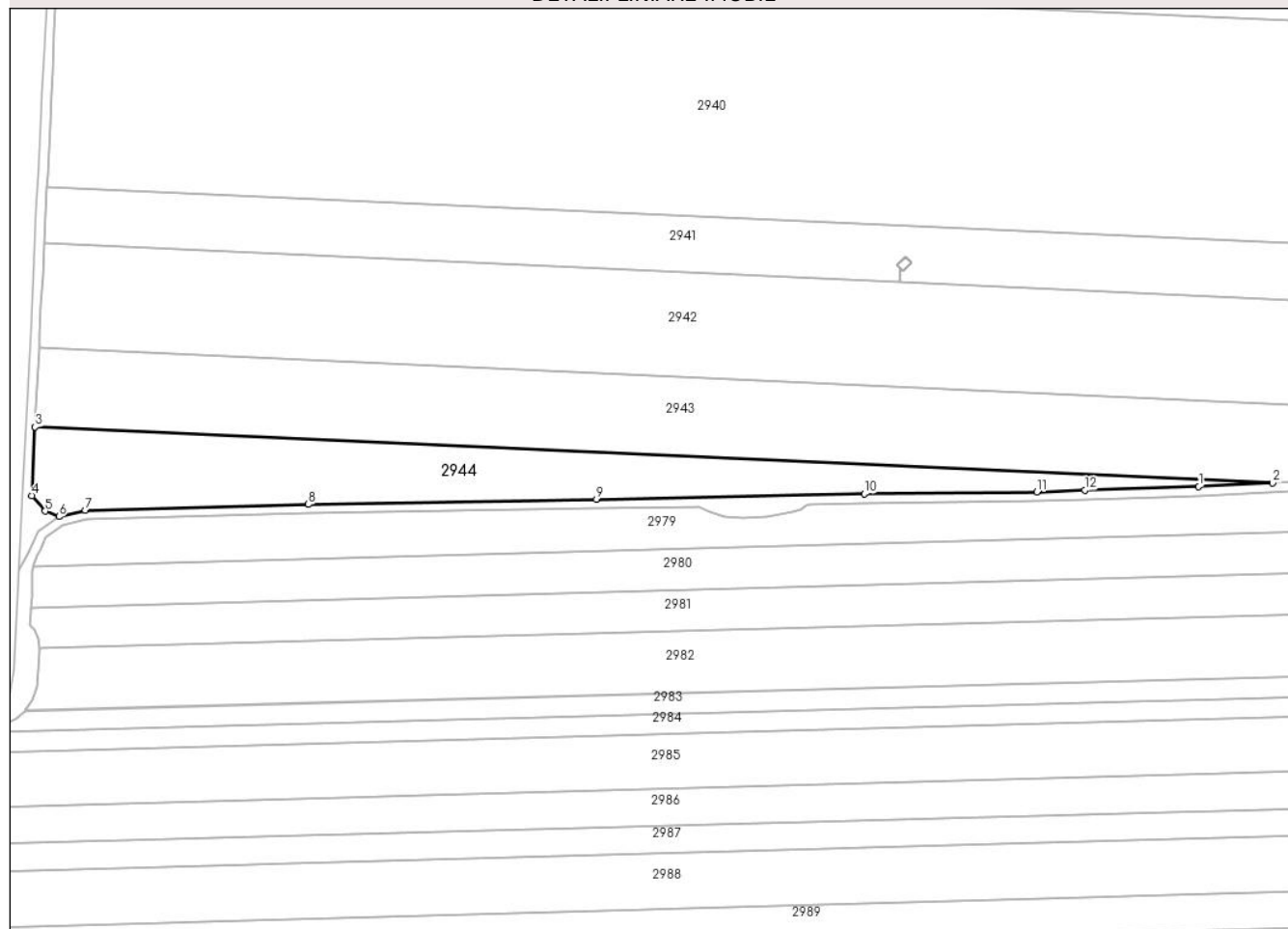
Anexa Nr. 1 La Partea I

Teren

Nr cadastral	Suprafața (mp)*	Observații / Referințe
	10.096	

* Suprafața este determinată în planul de proiecție Stereo 70.

DETALII LINIARE IMOBIL



Date referitoare la teren

Crt	Categorie folosință	Intravilan	Suprafața (mp)	Tarla	Parcelă	Nr. topo	Observații / Referințe
1	arabil	NU	10.096	15	94	-	

Lungime Segmente

1) Valorile lungimilor segmentelor sunt obținute din proiecție în plan.

Punct început	X / Y	Punct sfârșit	X / Y	Lungime segment (** (m)
1	340.980,648 295.393,567	2	341.012,731 295.395,139	32.121
2	341.012,731 295.395,139	3	340.475,438 295.419,529	537.846
3	340.475,438 295.419,529	4	340.473,989 295.389,688	29.876
4	340.473,989 295.389,688	5	340.479,802 295.382,955	8.895
5	340.479,802 295.382,955	6	340.485,74 295.380,602	6.387

Punct început	X / Y	Punct sfârșit	X / Y	Lungime segment (** (m)
6	340.485,74 295.380,602	7	340.497,183 295.383,4	11.78
7	340.497,183 295.383,4	8	340.594,051 295.385,88	96.9
8	340.594,051 295.385,88	9	340.719,196 295.388,028	125.163
9	340.719,196 295.388,028	10	340.835,422 295.390,506	116.252
10	340.835,422 295.390,506	11	340.910,323 295.391,332	74.906
11	340.910,323 295.391,332	12	340.931,146 295.392,143	20.839
12	340.931,146 295.392,143	1	340.980,648 295.393,567	49.522

** Lungimile segmentelor sunt determinate în planul de proiecție Stereo 70 și sunt rotunjite la 1 milimetru.

*** Distanța dintre puncte este formată din segmente cumulate ce sunt mai mici decât valoarea 1 milimetru.

**DATE DESPRE IMOBILUL NR. 2945**

Oficiul de Cadastru și Publicitate Imobiliară DOLJ
Biroul de Cadastru și Publicitate Imobiliară Craiova

A. Partea I. Descrierea imobilului

TEREN Extravilan

Adresa: Jud. Dolj, T16,P1

Nr. Crt	Nr cadastral Nr. topografic	Suprafața* (mp)	Observații / Referințe
A1	33251	5.000	Sector cadastral:1 Teren neimprejmuit;

B. Partea II. Proprietari și acte

Inscrieri privitoare la dreptul de proprietate și alte drepturi reale		Referințe
18871 / 23/02/2015		
Hotarare Judecatoreasca nr. SENTINTA CIVILA NR.2335, din 05/12/2012 emis de JUDECATORIA CALAFAT JUDETUL DOLJ;		
B1	Intabulare, drept de PROPRIETATE, dobandit prin Hotarare Judecatoreasca, cota actuala 1/1, cota initiala 1/1 1) SC EAST WAY SPEDITION, CIF:13176107	A1
145332 / 22/07/2020		
Act Notarial nr. Contract de ipoteca aut.659, din 16/07/2020 emis de Marincas Eugen;		
B2	Se noteaza interdictiile de instrainare, grevare, inchiriere, dezmembrare, comasare ,restructurare,amenajare, construire, demolare 1) LIBRA INTERNET BANK SA, CIF:8119644	A1

C. Partea III. SARCINI

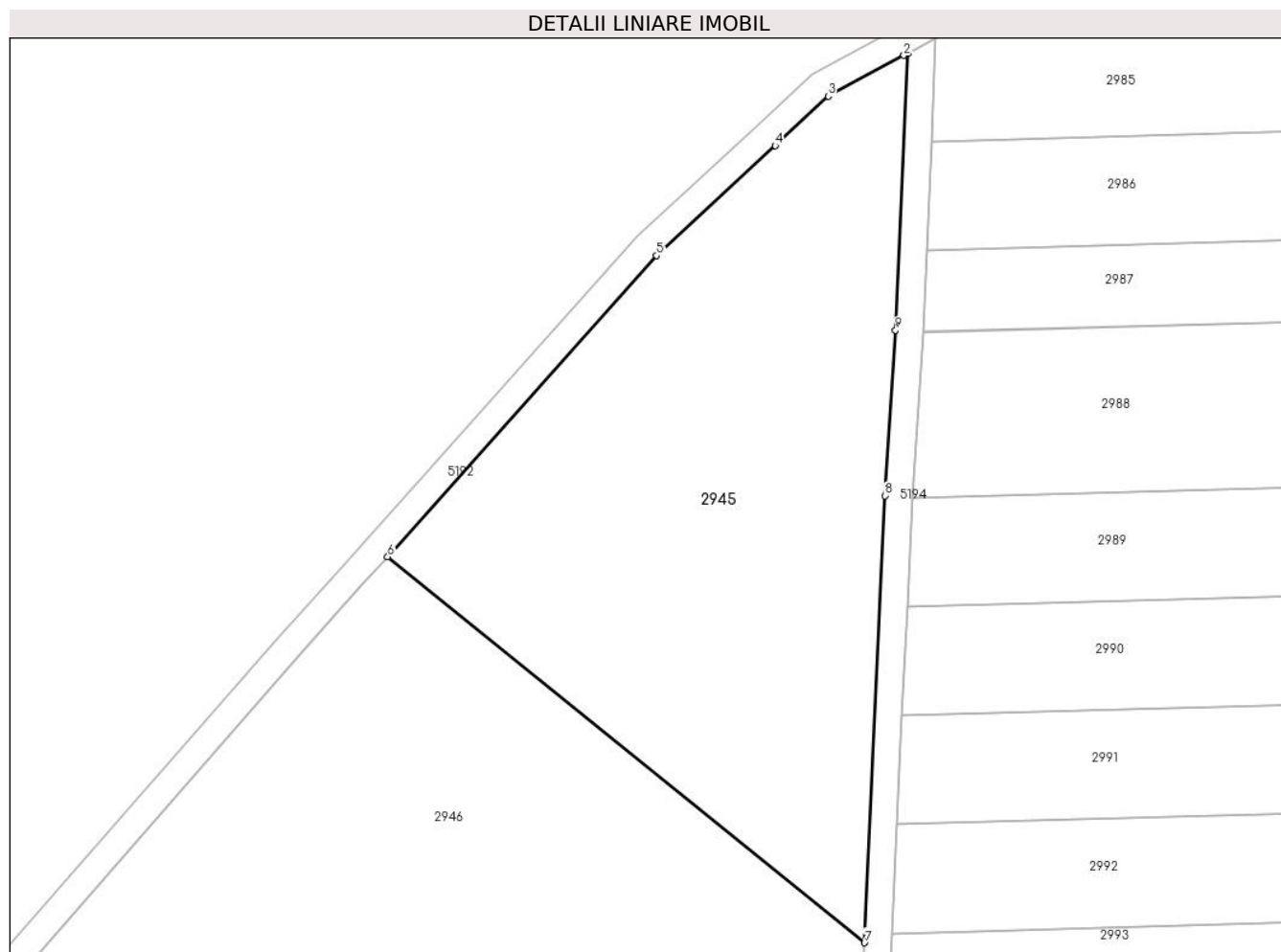
Inscrieri privind dezmembramintele dreptului de proprietate, drepturi reale de garanție și sarcini		Referințe
145332 / 22/07/2020		
Act Notarial nr. Contract de ipoteca aut.659, din 16/07/2020 emis de Marincas Eugen;		
C1	Intabulare, drept de IPOTECA, Valoare:8000000 RONplus celelalte obligatii de plata aferente creditului 1) LIBRA INTERNET BANK SA, CIF:8119644	A1

Anexa Nr. 1 La Partea I

Teren

Nr cadastral	Suprafața (mp)*	Observații / Referințe
33251	5.000	

* Suprafața este determinată în planul de proiecție Stereo 70.



Date referitoare la teren

Crt	Categorie folosință	Intravilan	Suprafața (mp)	Tarla	Parcelă	Nr. topo	Observații / Referințe
1	arabil	NU	5.000	16	1	-	

Lungime Segmente

1) Valorile lungimilor segmentelor sunt obținute din proiecție în plan.

Punct început	X / Y	Punct sfârșit	X / Y	Lungime segment (** (m)
1	340.396,859 295.265,811	2	340.396,304 295.265,512	0.63
2	340.396,304 295.265,512	3	340.385,213 295.259,523	12.605
3	340.385,213 295.259,523	4	340.377,445 295.252,307	10.602
4	340.377,445 295.252,307	5	340.360,121 295.236,216	23.644
5	340.360,121 295.236,216	6	340.320,744 295.192,172	59.08

Punct început	X / Y	Punct sfârșit	X / Y	Lungime segment (** (m)
6	340.320,744 295.192,172	7	340.390,529 295.135,692	89.777
7	340.390,529 295.135,692	8	340.393,522 295.201,088	65.464
8	340.393,522 295.201,088	9	340.395,084 295.225,296	24.258
9	340.395,084 295.225,296	1	340.396,859 295.265,811	40.554

** Lungimile segmentelor sunt determinate în planul de proiecție Stereo 70 și sunt rotunjite la 1 milimetru.

*** Distanța dintre puncte este formată din segmente cumulate ce sunt mai mici decât valoarea 1 milimetru.

**DATE DESPRE IMOBILUL NR. 2946**

Oficiul de Cadastru și Publicitate Imobiliară DOLJ
Biroul de Cadastru și Publicitate Imobiliară Craiova

A. Partea I. Descrierea imobilului

TEREN Extravilan

Adresa: Jud. Dolj, T16,P2

Nr. Crt	Nr cadastral Nr. topografic	Suprafața* (mp)	Observații / Referințe
A1		19.567	Sector cadastral:1 Teren neimprejmuit;

B. Partea II. Proprietari și acte

Inscrieri privitoare la dreptul de proprietate și alte drepturi reale		Referințe
/		
Act Normativ nr. 7, din 13/03/1996 emis de PARLAMENTUL ROMÂNIEI;		
B1	Inscrierea provizorie, drept de PROPRIETATE, dobandit prin Lege, cota actuala 1/1, cota initiala 1/1	A1
1) NEIDENTIFICAT NEIDENTIFICAT, CIF:0000000000000		

C. Partea III. SARCINI .

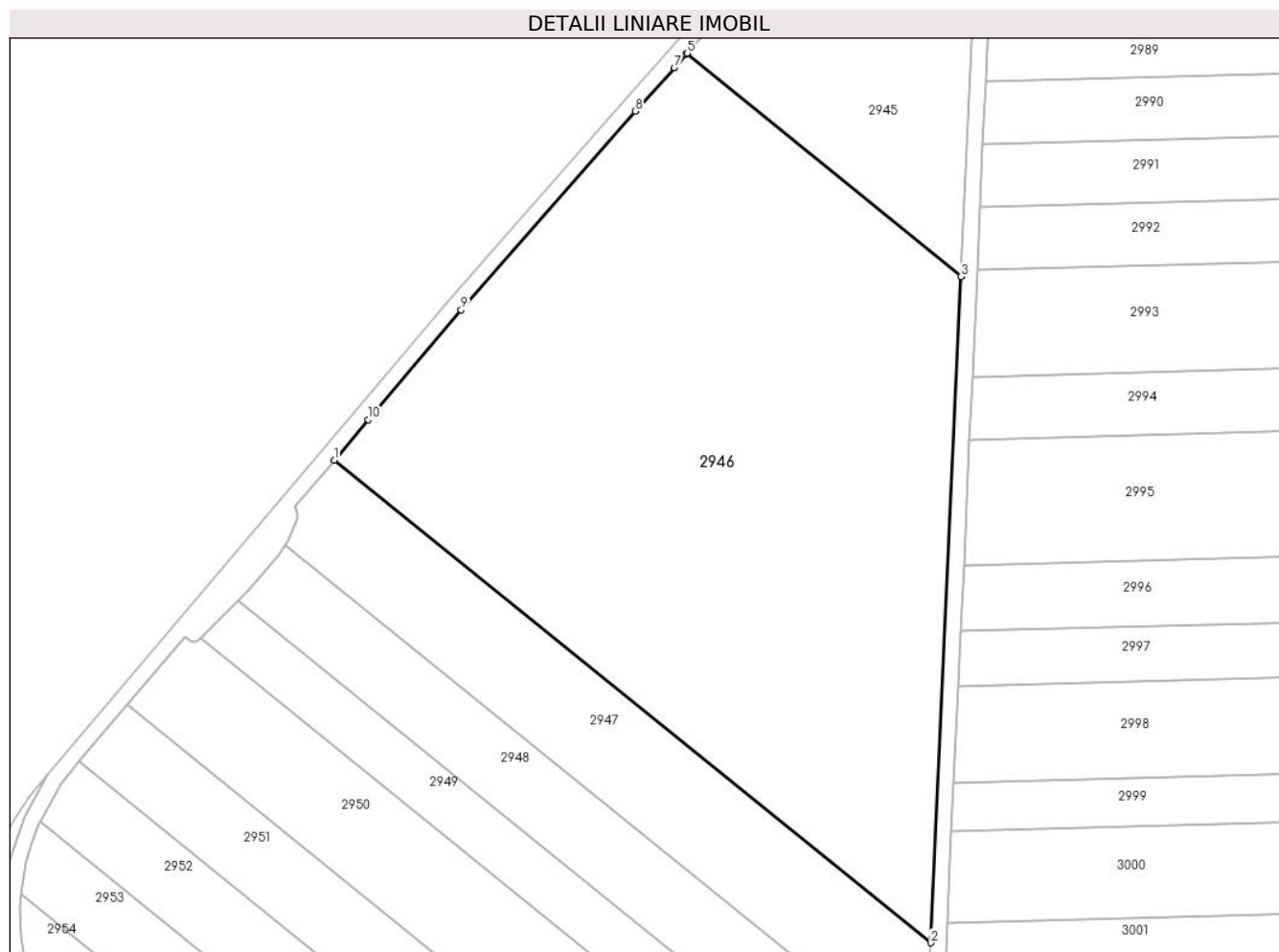
Inscrieri privind dezmembramintele dreptului de proprietate, drepturi reale de garanție și sarcini	Referințe
NU SUNT	

Anexa Nr. 1 La Partea I

Teren

Nr cadastral	Suprafața (mp)*	Observații / Referințe
	19.567	

* Suprafața este determinată în planul de proiecție Stereo 70.



Date referitoare la teren

Crt	Categorie folosință	Intravilan	Suprafața (mp)	Tarla	Parcelă	Nr. topo	Observații / Referințe
1	arabil	NU	19.567	16	2	-	

Lungime Segmente

1) Valorile lungimilor segmentelor sunt obținute din proiecție în plan.

Punct început	X / Y	Punct sfârșit	X / Y	Lungime segment (** (m)
1	340.230,904 295.088,661	2	340.382,762 294.965,922	195.258
2	340.382,762 294.965,922	3	340.390,515 295.135,375	169.63
3	340.390,515 295.135,375	4	340.390,529 295.135,692	0.317
4	340.390,529 295.135,692	5	340.320,744 295.192,172	89.777
5	340.320,744 295.192,172	6	340.320,534 295.191,937	0.315

Punct început	X / Y	Punct sfârșit	X / Y	Lungime segment (** (m)
6	340.320,534 295.191,937	7	340.317,483 295.188,524	4.578
7	340.317,483 295.188,524	8	340.307,576 295.177,444	14.863
8	340.307,576 295.177,444	9	340.263,244 295.126,928	67.21
9	340.263,244 295.126,928	10	340.239,601 295.098,952	36.629
10	340.239,601 295.098,952	1	340.230,904 295.088,661	13.474

** Lungimile segmentelor sunt determinate în planul de proiecție Stereo 70 și sunt rotunjite la 1 milimetru.

*** Distanța dintre puncte este formată din segmente cumulate ce sunt mai mici decât valoarea 1 milimetru.

**DATE DESPRE IMOBILUL NR. 2947**

Oficiul de Cadastru și Publicitate Imobiliară DOLJ
Biroul de Cadastru și Publicitate Imobiliară Craiova

A. Partea I. Descrierea imobilului

TEREN Extravilan

Adresa: Jud. Dolj, T16,P3

Nr. Crt	Nr cadastral Nr. topografic	Suprafața* (mp)	Observații / Referințe
A1		5.000	Sector cadastral:1 Teren neimprejmuit;

B. Partea II. Proprietari și acte

Inscrieri privitoare la dreptul de proprietate și alte drepturi reale	Referințe
/	
Act Administrativ nr. TDP1618-2188, din 08/02/1995 emis de CJSDPAT DOLJ;	
B1	A1
Intabulare, drept de PROPRIETATE, dobandit prin Constituire, cota actuala 1/1, cota initiala 1/1	
1) ISPIR I MARIAN	

C. Partea III. SARCINI .

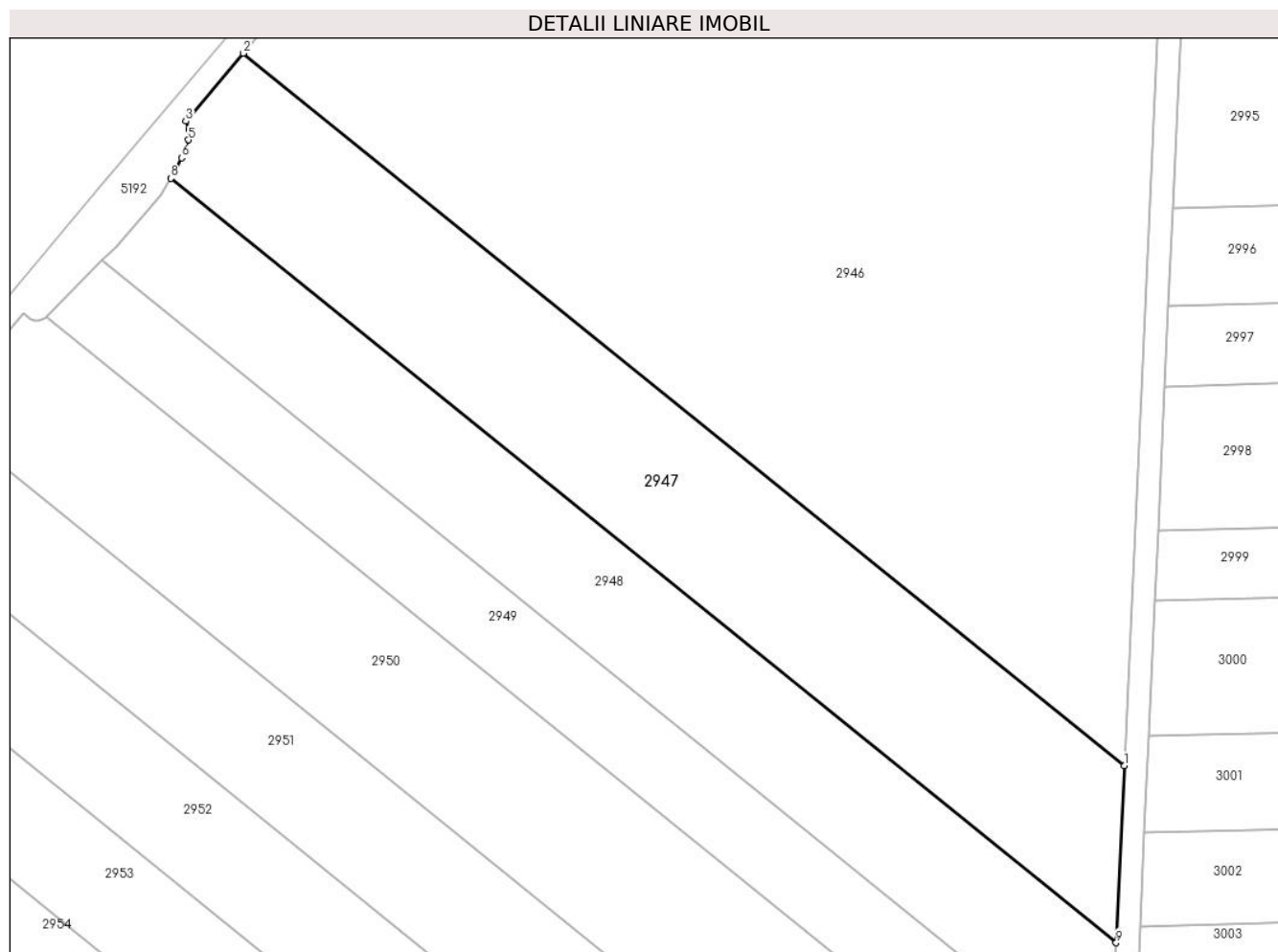
Inscrieri privind dezmembramintele dreptului de proprietate, drepturi reale de garanție și sarcini	Referințe
NU SUNT	

Anexa Nr. 1 La Partea I

Teren

Nr cadastral	Suprafața (mp)*	Observații / Referințe
	5.000	

* Suprafața este determinată în planul de proiecție Stereo 70.



Date referitoare la teren

Crt	Categorie folosință	Intravilan	Suprafața (mp)	Tarla	Parcelă	Nr. topo	Observații / Referințe
1	arabil	NU	5.000	16	3	-	

Lungime Segmente

1) Valorile lungimilor segmentelor sunt obținute din proiecție în plan.

Punct început	X / Y	Punct sfârșit	X / Y	Lungime segment (** (m)
1	340.382,762 294.965,922	2	340.230,904 295.088,661	195.258
2	340.230,904 295.088,661	3	340.221,008 295.076,952	15.331
3	340.221,008 295.076,952	4	340.221,585 295.075,511	1.552
4	340.221,585 295.075,511	5	340.221,451 295.073,74	1.776
5	340.221,451 295.073,74	6	340.220,248 295.070,634	3.331

Punct început	X / Y	Punct sfârșit	X / Y	Lungime segment (** (m)
6	340.220,248 295.070,634	7	340.219,046 295.068,095	2.809
7	340.219,046 295.068,095	8	340.218,444 295.067,128	1.139
8	340.218,444 295.067,128	9	340.381,367 294.935,445	209.486
9	340.381,367 294.935,445	1	340.382,762 294.965,922	30.509

** Lungimile segmentelor sunt determinate în planul de proiecție Stereo 70 și sunt rotunjite la 1 milimetru.

*** Distanța dintre puncte este formată din segmente cumulate ce sunt mai mici decât valoarea 1 milimetru.

**DATE DESPRE IMOBILUL NR. 2948**

Oficiul de Cadastru și Publicitate Imobiliară DOLJ
Biroul de Cadastru și Publicitate Imobiliară Craiova

A. Partea I. Descrierea imobilului

TEREN Extravilan

Adresa: Jud. Dolj, T16,P4

Nr. Crt	Nr cadastral Nr. topografic	Suprafața* (mp)	Observații / Referințe
A1		4.000	Sector cadastral:1 Teren neimprejmuit;

B. Partea II. Proprietari și acte

Inscrieri privitoare la dreptul de proprietate și alte drepturi reale	Referințe
/	
Act Administrativ nr. TDP2930-45373, din 20/03/2002 emis de CJSDPAT DOLJ;	
B1	A1
Intabulare, drept de PROPRIETATE, dobandit prin Reconstituire, cota actuala 1/1, cota initiala 1/1	
1) CRĂCIUN ST VIORICA	

C. Partea III. SARCINI .

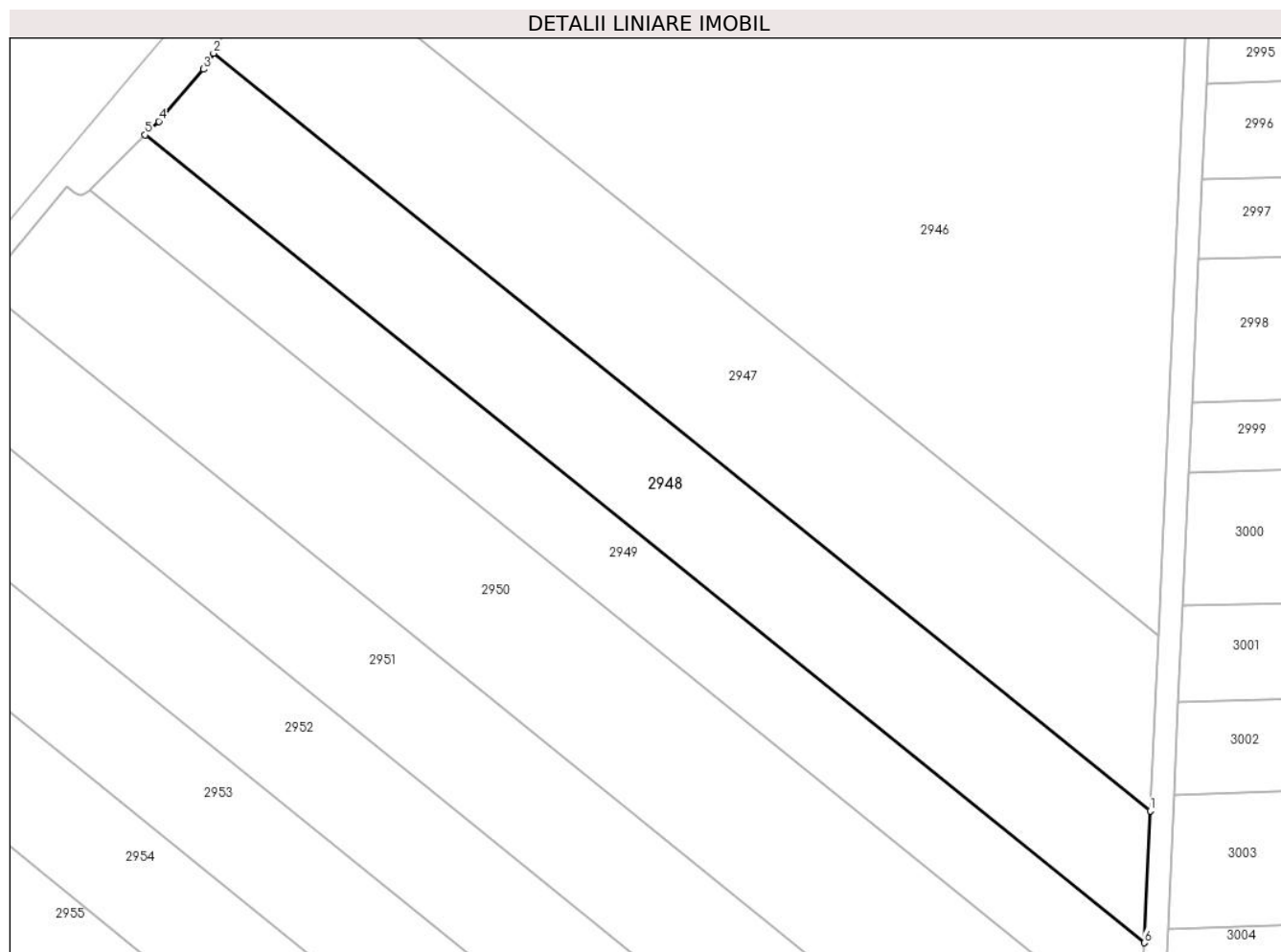
Inscrieri privind dezmembramintele dreptului de proprietate, drepturi reale de garanție și sarcini	Referințe
NU SUNT	

Anexa Nr. 1 La Partea I

Teren

Nr cadastral	Suprafața (mp)*	Observații / Referințe
	4.000	

* Suprafața este determinată în planul de proiecție Stereo 70.



Date referitoare la teren

Crt	Categorie folosință	Intra vilan	Suprafața (mp)	Tarla	Parcelă	Nr. topo	Observații / Referințe
1	arabil	NU	4.000	16	4	-	

Lungime Segmente

1) Valorile lungimilor segmentelor sunt obținute din proiecție în plan.

Punct început	X / Y	Punct sfârșit	X / Y	Lungime segment (** (m)
1	340.381,367 294.935,445	2	340.218,444 295.067,128	209.486
2	340.218,444 295.067,128	3	340.216,715 295.064,349	3.273
3	340.216,715 295.064,349	4	340.208,933 295.055,285	11.946
4	340.208,933 295.055,285	5	340.206,574 295.052,925	3.337
5	340.206,574 295.052,925	6	340.380,317 294.912,498	223.397

Punct început	X / Y	Punct sfârșit	X / Y	Lungime segment (** (m)
6	340.380,317 294.912,498	1	340.381,367 294.935,445	22.971

** Lungimile segmentelor sunt determinate în planul de proiecție Stereo 70 și sunt rotunjite la 1 milimetru.

*** Distanța dintre puncte este formată din segmente cumulate ce sunt mai mici decât valoarea 1 milimetru.

**DATE DESPRE IMOBILUL NR. 2949**

Oficiul de Cadastru și Publicitate Imobiliară DOLJ
 Biroul de Cadastru și Publicitate Imobiliară Craiova

A. Partea I. Descrierea imobilului

TEREN Extravilan

Adresa: Jud. Dolj, T16,P5

Nr. Crt	Nr cadastral Nr. topografic	Suprafața* (mp)	Observații / Referințe
A1		3.100	Sector cadastral:1 Teren neimprejmuit;

B. Partea II. Proprietari și acte

Inscrieri privitoare la dreptul de proprietate și alte drepturi reale		Referințe
/		
Act Administrativ nr. TDP2403-2211, din 20/01/1997 emis de CJSDPAT DOLJ;		
B1	Intabulare, drept de PROPRIETATE, dobandit prin Reconstituire, cota actuala 1/1, cota initiala 1/1 1) CODREANU B ION 2) CODREANU B STOIANA	A1

C. Partea III. SARCINI .

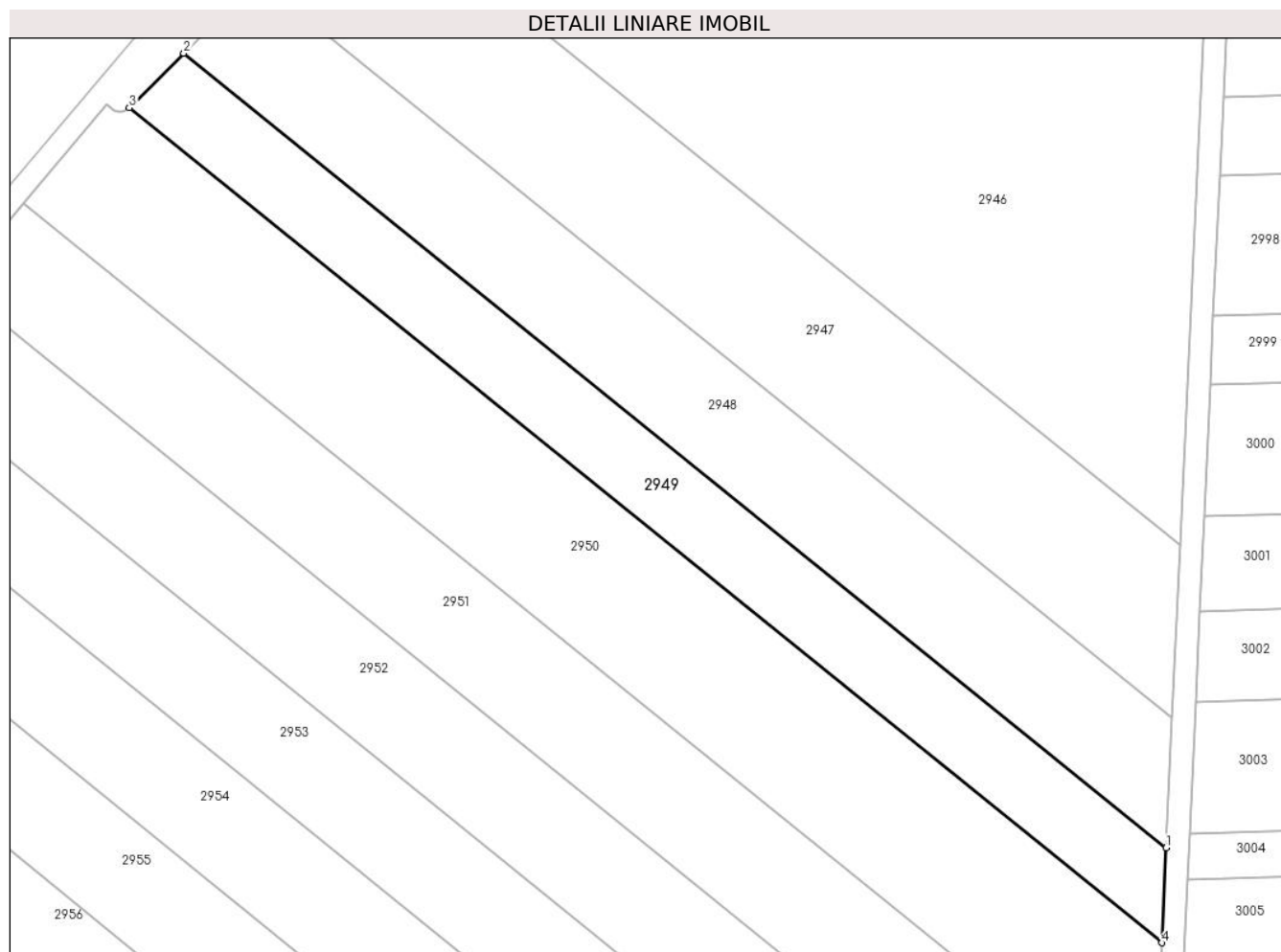
Inscrieri privind dezmembramintele dreptului de proprietate, drepturi reale de garanție și sarcini	Referințe
NU SUNT	

Anexa Nr. 1 La Partea I

Teren

Nr cadastral	Suprafața (mp)*	Observații / Referințe
	3.100	

* Suprafața este determinată în planul de proiecție Stereo 70.



Date referitoare la teren

Crt	Categorie folosință	Intra vilan	Suprafața (mp)	Tarla	Parcelă	Nr. topo	Observații / Referințe
1	arabil	NU	3.100	16	5	-	

Lungime Segmente

1) Valorile lungimilor segmentelor sunt obținute din proiecție în plan.

Punct început	X / Y	Punct sfârșit	X / Y	Lungime segment (** (m)
1	340.380,317 294.912,498	2	340.206,574 295.052,925	223.397
2	340.206,574 295.052,925	3	340.196,952 295.043,303	13.608
3	340.196,952 295.043,303	4	340.379,549 294.895,719	234.782
4	340.379,549 294.895,719	1	340.380,317 294.912,498	16.797

** Lungimile segmentelor sunt determinate în planul de proiecție Stereo 70 și sunt rotunjite la 1 milimetru.

***** Distanţa dintre puncte este formată din segmente cumulate ce sunt mai mici decât valoarea 1 milimetru.**

**DATE DESPRE IMOBILUL NR. 2950**

Oficiul de Cadastru și Publicitate Imobiliară DOLJ
Biroul de Cadastru și Publicitate Imobiliară Craiova

A. Partea I. Descrierea imobilului

TEREN Extravilan

Adresa: Jud. Dolj, T16,P6,P7

Nr. Crt	Nr cadastral Nr. topografic	Suprafața* (mp)	Observații / Referințe
A1	33456	6.142	Sector cadastral:1 Teren neimprejmuit;

B. Partea II. Proprietari și acte

Inscrieri privitoare la dreptul de proprietate și alte drepturi reale		Referințe
60545 / 29/05/2015		
Hotarare Judecatoreasca nr. Sentinta civila nr. 28, din 14/01/2014 emis de JUDECATORIA CALAFAT;		
B1	Intabulare, drept de PROPRIETATE, dobandit prin Hotarare Judecatoreasca, cota actuala 1/1, cota initiala 1/1 1) SC EAST WAY SPEDITION, CIF:13176107	A1
150053 / 28/07/2020		
Act Notarial nr. contract de ipoteca aut nr 659, din 16/07/2020 emis de NP Marincas Eugen;		
B2	se noteaza interdictiile de instrainare, grevare, inchiriere, dezmembrare, comasare, restructurare, amenajare, construire si demolare in favoarea 1) LIBRA INTERNET BANK SA, CIF:8119644	A1

C. Partea III. SARCINI

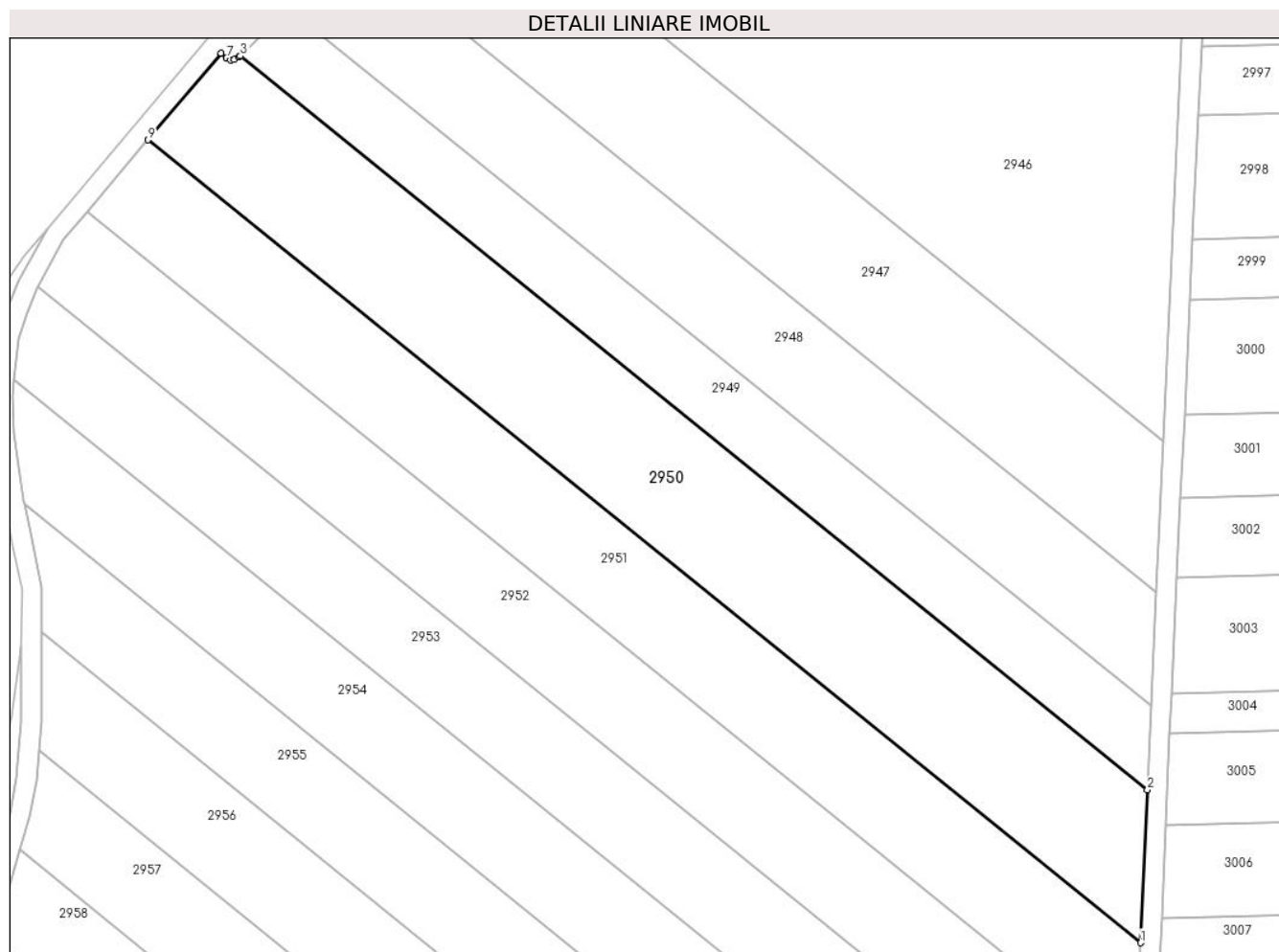
Inscrieri privind dezmembramintele dreptului de proprietate, drepturi reale de garanție și sarcini		Referințe
150053 / 28/07/2020		
Act Notarial nr. contract de ipoteca aut nr 659, din 16/07/2020 emis de NP Marincas Eugen;		
C1	Intabulare, drept de IPOTECA, Valoare:8000000 RONsi celelalte obligatii de plata aferente creditului 1) LIBRA INTERNET BANK SA, CIF:8119644	A1

Anexa Nr. 1 La Partea I

Teren

Nr cadastral	Suprafața (mp)*	Observații / Referințe
33456	6.142	

* Suprafața este determinată în planul de proiecție Stereo 70.



Date referitoare la teren

Crt	Categorie folosință	Intravilan	Suprafața (mp)	Tarla	Parcelă	Nr. topo	Observații / Referințe
1	arabil	NU	1.142	16	6	-	
2	arabil	NU	5.000	16	7	-	

Lungime Segmente

1) Valorile lungimilor segmentelor sunt obținute din proiecție în plan.

Punct început	X / Y	Punct sfârșit	X / Y	Lungime segment (** (m)
1	340.378,14 294.864,922	2	340.379,549 294.895,719	30.829
2	340.379,549 294.895,719	3	340.196,952 295.043,303	234.782
3	340.196,952 295.043,303	4	340.196,705 295.043,057	0.349
4	340.196,705 295.043,057	5	340.195,73 295.042,567	1.091

Punct început	X / Y	Punct sfârșit	X / Y	Lungime segment (** (m)
5	340.195,73 295.042,567	6	340.194,96 295.042,555	0.77
6	340.194,96 295.042,555	7	340.194,173 295.042,889	0.855
7	340.194,173 295.042,889	8	340.193,043 295.043,862	1.491
8	340.193,043 295.043,862	9	340.178,313 295.026,433	22.82
9	340.178,313 295.026,433	1	340.378,14 294.864,922	256.937

** Lungimile segmentelor sunt determinate în planul de proiecție Stereo 70 și sunt rotunjite la 1 milimetru.

*** Distanța dintre puncte este formată din segmente cumulate ce sunt mai mici decât valoarea 1 milimetru.

**DATE DESPRE IMOBILUL NR. 2951**

Oficiul de Cadastru și Publicitate Imobiliară DOLJ
Biroul de Cadastru și Publicitate Imobiliară Craiova

A. Partea I. Descrierea imobilului

TEREN Extravilan

Nr. CF vechi:342
Nr. cadastral vechi:516

Adresa: Jud. Dolj, T16,P8

Nr. Crt	Nr cadastral Nr. topografic	Suprafața* (mp)	Observații / Referințe
A1	33398	Din acte: 5.000 Masurata: 5.008	Sector cadastral:1 Teren neimprejmuit;

B. Partea II. Proprietari și acte

Inscrieri privitoare la dreptul de proprietate și alte drepturi reale		Referințe
65364 / 26/08/2008		
Hotarare Judecatoreasca nr. 2160/2007, din 01/01/2007 emis de Judecatoria Calafat (dosar nr 2290/201/2007);		
B1	Intabulare, drept de PROPRIETATE, dobandit prin Hotarare Judecatoreasca, cota actuala 1/1, cota initiala 1/1 1) SC EAST WAY SPEDITION SRL , CIF:999999999999 <i>OBSERVATII: (provenita din conversia CF 342)</i>	A1
151192 / 29/07/2020		
Act Notarial nr. Contract de ipoteca imobiliara aut. nr.659, din 16/07/2020 emis de Marincas Eugen;		
B2	Se noteaza interdictiile de instrainare, grevare, inchiriere, dezmembrare, comasare, restructurare ,amenajare, construire si demolare 1) LIBRA INTERNET BANK SA , CIF:8119644	A1

C. Partea III. SARCINI

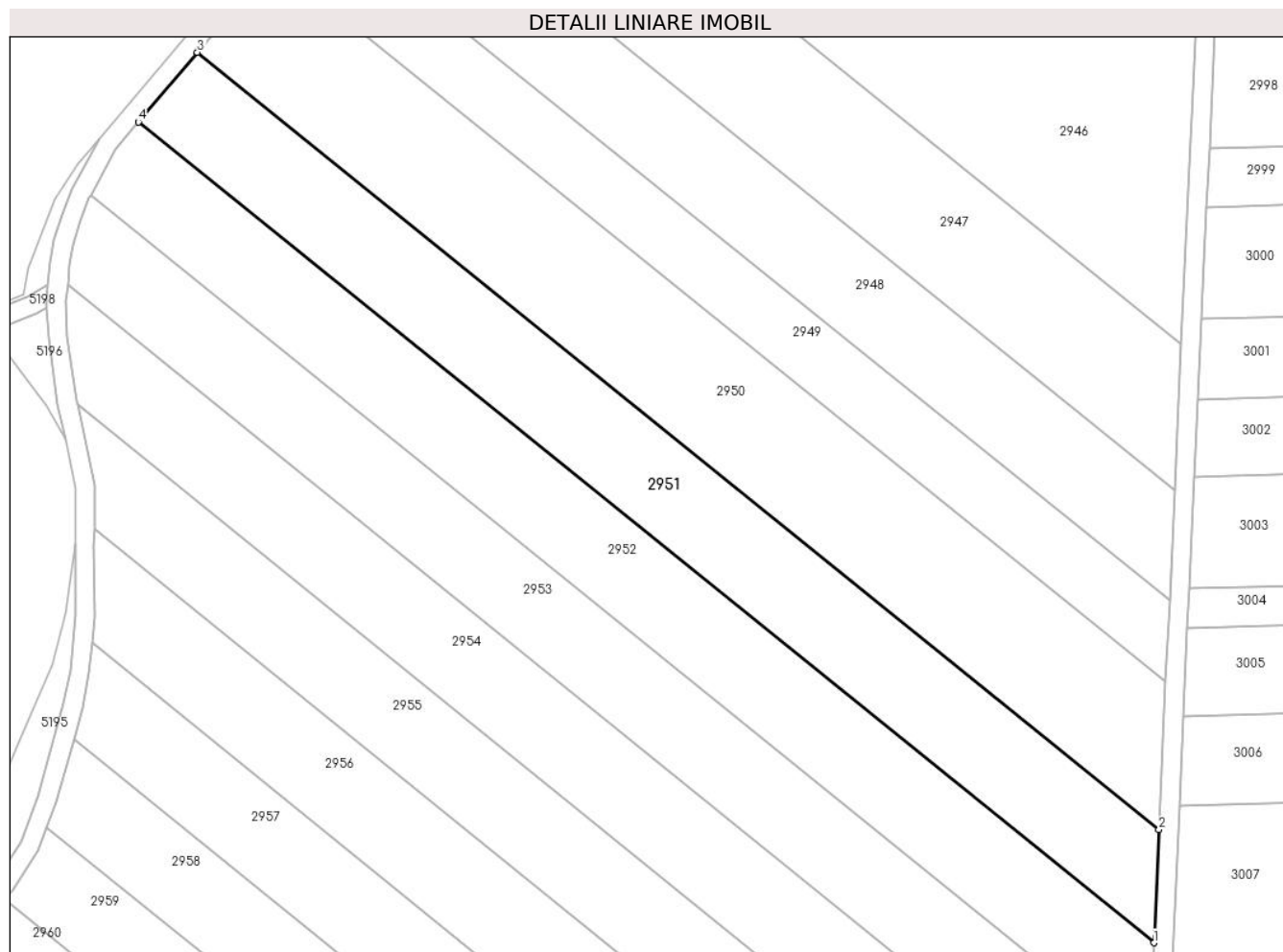
Inscrieri privind dezmembramintele dreptului de proprietate, drepturi reale de garanție și sarcini		Referințe
151192 / 29/07/2020		
Act Notarial nr. Contract de ipoteca imobiliara aut. nr.659, din 16/07/2020 emis de Marincas Eugen;		
C1	Intabulare, drept de IPOTECA, Valoare:8000000 RON+ celelalte obligatii de plata aferente creditului 1) LIBRA INTERNET BANK SA , CIF:8119644	A1

Anexa Nr. 1 La Partea I

Teren

Nr cadastral	Suprafața (mp)*	Observații / Referințe
33398	Din acte: 5.000 Masurata: 5.008	

* Suprafața este determinată în planul de proiecție Stereo 70.



Date referitoare la teren

Crt	Categorie folosință	Intravilan	Suprafața (mp)	Tarla	Parcelă	Nr. topo	Observații / Referințe
1	arabil	NU	5.008	16	8	-	

Lungime Segmente

1) Valorile lungimilor segmentelor sunt obținute din proiecție în plan.

Punct început	X / Y	Punct sfârșit	X / Y	Lungime segment (** (m)
1	340.377,065 294.841,411	2	340.378,14 294.864,922	23.536
2	340.378,14 294.864,922	3	340.178,313 295.026,433	256.937
3	340.178,313 295.026,433	4	340.166,071 295.011,948	18.965
4	340.166,071 295.011,948	1	340.377,065 294.841,411	271.296

**** Lungimile segmentelor sunt determinate în planul de proiecție Stereo 70 și sunt rotunjite la 1 milimetru.**

***** Distanța dintre puncte este formată din segmente cumulate ce sunt mai mici decât valoarea 1 milimetru.**

**DATE DESPRE IMOBILUL NR. 2952**

Oficiul de Cadastru și Publicitate Imobiliară DOLJ
Biroul de Cadastru și Publicitate Imobiliară Craiova

A. Partea I. Descrierea imobilului

TEREN Extravilan

Adresa: Jud. Dolj, T16,P9

Nr. Crt	Nr cadastral Nr. topografic	Suprafața* (mp)	Observații / Referințe
A1		5.000	Sector cadastral:1 Teren neimprejmuit;

B. Partea II. Proprietari și acte

Inscrieri privitoare la dreptul de proprietate și alte drepturi reale	Referințe
/	
Act Administrativ nr. TDP2860-19533, din 01/11/2001 emis de CJSDPAT DOLJ;	
B1	A1
Intabulare, drept de PROPRIETATE, dobandit prin Reconstituire, cota actuala 1/1, cota initiala 1/1	
1) RĂDUCANU I SEBASTIAN	

C. Partea III. SARCINI .

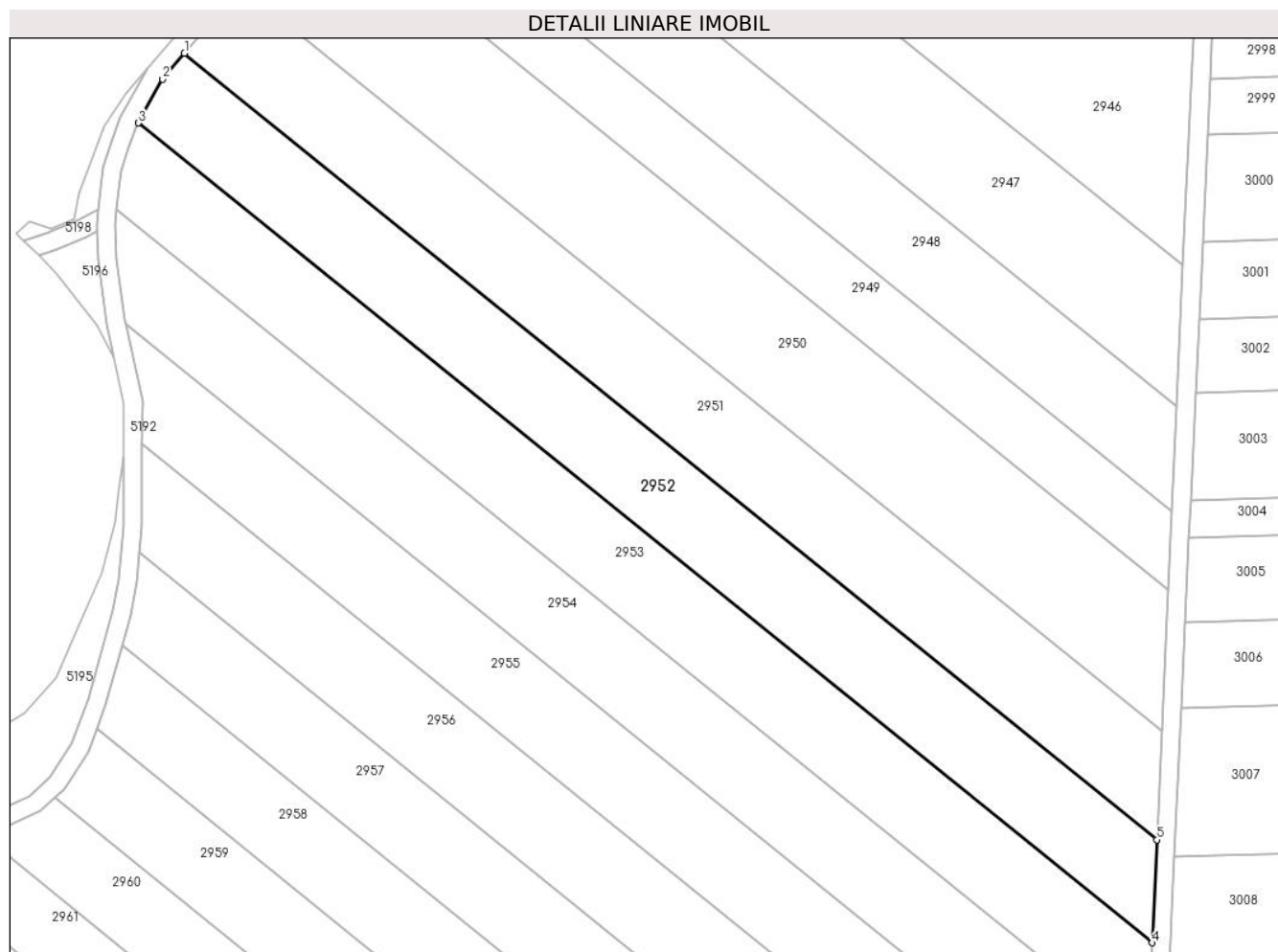
Inscrieri privind dezmembramintele dreptului de proprietate, drepturi reale de garanție și sarcini	Referințe
NU SUNT	

Anexa Nr. 1 La Partea I

Teren

Nr cadastral	Suprafața (mp)*	Observații / Referințe
	5.000	

* Suprafața este determinată în planul de proiecție Stereo 70.



Date referitoare la teren

Crt	Categorie folosință	Intravilan	Suprafața (mp)	Tarla	Parcelă	Nr. topo	Observații / Referințe
1	arabil	NU	5.000	16	9	-	

Lungime Segmente

1) Valorile lungimilor segmentelor sunt obținute din proiecție în plan.

Punct început	X / Y	Punct sfârșit	X / Y	Lungime segment (** (m)
1	340.166,071 295.011,948	2	340.161,329 295.006,337	7.346
2	340.161,329 295.006,337	3	340.156,115 294.996,825	10.847
3	340.156,115 294.996,825	4	340.376,042 294.819,068	282.782
4	340.376,042 294.819,068	5	340.377,065 294.841,411	22.366
5	340.377,065 294.841,411	1	340.166,071 295.011,948	271.296

**** Lungimile segmentelor sunt determinate în planul de proiecție Stereo 70 și sunt rotunjite la 1 milimetru.**

***** Distanța dintre puncte este formată din segmente cumulate ce sunt mai mici decât valoarea 1 milimetru.**

**DATE DESPRE IMOBILUL NR. 2953**

Oficiul de Cadastru și Publicitate Imobiliară DOLJ
Biroul de Cadastru și Publicitate Imobiliară Craiova

A. Partea I. Descrierea imobilului

TEREN Extravilan

Adresa: Jud. Dolj, T16,P10

Nr. Crt	Nr cadastral Nr. topografic	Suprafața* (mp)	Observații / Referințe
A1		5.000	Sector cadastral:1 Teren neimprejmuit;

B. Partea II. Proprietari și acte

Inscrieri privitoare la dreptul de proprietate și alte drepturi reale		Referințe
/		
Act Administrativ nr. TDP1617-2188, din 08/02/1995 emis de CJSDPAT DOLJ;		
B1	Intabulare, drept de PROPRIETATE, dobandit prin Constituire, cota actuala 1/1, cota initiala 1/1 1) MOZDROGAN I IZVOREANCA	A1

C. Partea III. SARCINI .

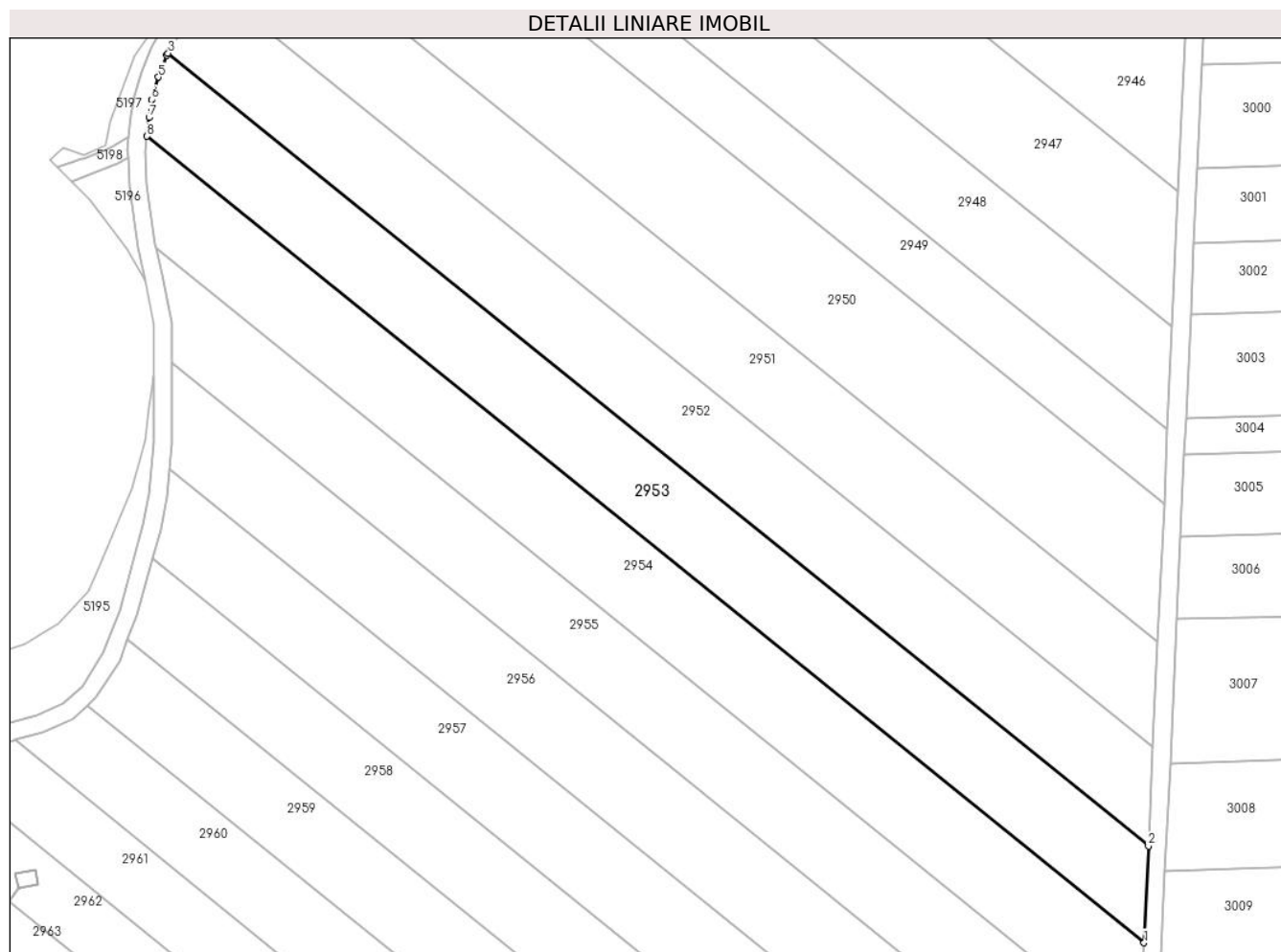
Inscrieri privind dezmembramintele dreptului de proprietate, drepturi reale de garanție și sarcini	Referințe
NU SUNT	

Anexa Nr. 1 La Partea I

Teren

Nr cadastral	Suprafața (mp)*	Observații / Referințe
	5.000	

* Suprafața este determinată în planul de proiecție Stereo 70.



Date referitoare la teren

Crt	Categorie folosință	Intravilan	Suprafața (mp)	Tarla	Parcelă	Nr. topo	Observații / Referințe
1	arabil	NU	5.000	16	10	-	

Lungime Segmente

1) Valorile lungimilor segmentelor sunt obținute din proiecție în plan.

Punct început	X / Y	Punct sfârșit	X / Y	Lungime segment (** (m)
1	340.375,05 294.797,383	2	340.376,042 294.819,068	21.708
2	340.376,042 294.819,068	3	340.156,115 294.996,825	282.782
3	340.156,115 294.996,825	4	340.155,844 294.996,33	0.564
4	340.155,844 294.996,33	5	340.153,933 294.991,476	5.217
5	340.153,933 294.991,476	6	340.152,358 294.986,416	5.299

Punct început	X / Y	Punct sfârșit	X / Y	Lungime segment (** (m)
6	340.152,358 294.986,416	7	340.151,791 294.982,414	4.042
7	340.151,791 294.982,414	8	340.151,349 294.978,19	4.247
8	340.151,349 294.978,19	1	340.375,05 294.797,383	287.634

** Lungimile segmentelor sunt determinate în planul de proiecție Stereo 70 și sunt rotunjite la 1 milimetru.

*** Distanța dintre puncte este formată din segmente cumulate ce sunt mai mici decât valoarea 1 milimetru.

**DATE DESPRE IMOBILUL NR. 2954**

Oficiul de Cadastru și Publicitate Imobiliară DOLJ
Biroul de Cadastru și Publicitate Imobiliară Craiova

A. Partea I. Descrierea imobilului

TEREN Extravilan

Adresa: Jud. Dolj, T16,P11

Nr. Crt	Nr cadastral Nr. topografic	Suprafața* (mp)	Observații / Referințe
A1		5.200	Sector cadastral:1 Teren neimprejmuit;

B. Partea II. Proprietari și acte

Inscrieri privitoare la dreptul de proprietate și alte drepturi reale	Referințe
/	
Act Administrativ nr. TDP2948-45373, din 09/05/2002 emis de CJSDPAT DOLJ;	
B1	A1
Intabulare, drept de PROPRIETATE, dobandit prin Reconstituire, cota actuala 1/1, cota initiala 1/1	
1) CODREANU I FILIP	

C. Partea III. SARCINI .

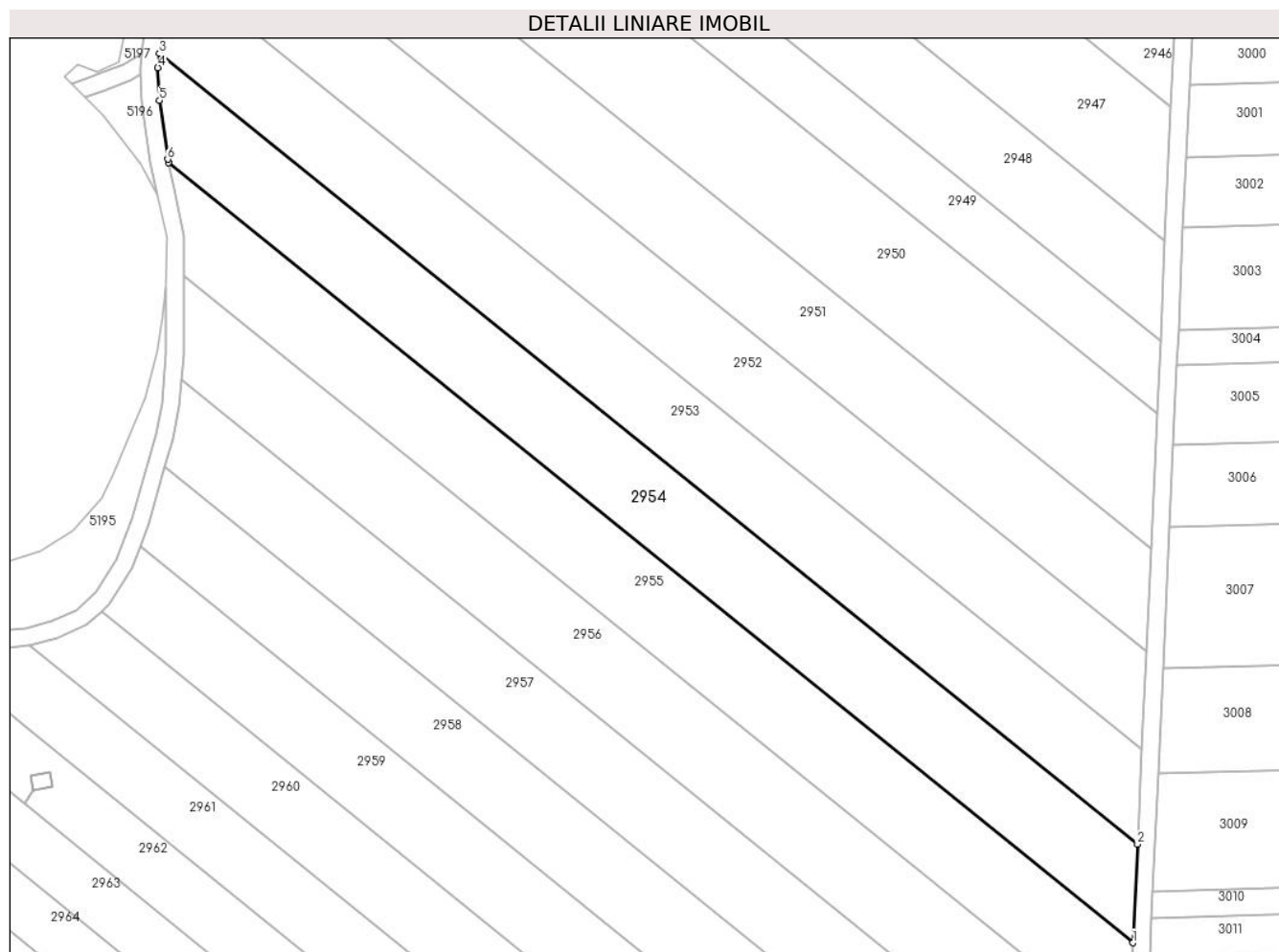
Inscrieri privind dezmembramintele dreptului de proprietate, drepturi reale de garanție și sarcini	Referințe
NU SUNT	

Anexa Nr. 1 La Partea I

Teren

Nr cadastral	Suprafața (mp)*	Observații / Referințe
	5.200	

* Suprafața este determinată în planul de proiecție Stereo 70.



Date referitoare la teren

Crt	Categorie folosință	Intra vilan	Suprafața (mp)	Tarla	Parcelă	Nr. topo	Observații / Referințe
1	arabil	NU	5.200	16	11	-	

Lungime Segmente

1) Valorile lungimilor segmentelor sunt obținute din proiecție în plan.

Punct început	X / Y	Punct sfârșit	X / Y	Lungime segment (** (m)
1	340.374,02 294.774,869	2	340.375,05 294.797,383	22.538
2	340.375,05 294.797,383	3	340.151,349 294.978,19	287.634
3	340.151,349 294.978,19	4	340.151,003 294.974,882	3.326
4	340.151,003 294.974,882	5	340.151,334 294.967,432	7.457
5	340.151,334 294.967,432	6	340.153,231 294.953,971	13.594

Punct început	X / Y	Punct sfârșit	X / Y	Lungime segment (** (m)
6	340.153,231 294.953,971	7	340.153,402 294.953,185	0.804
7	340.153,402 294.953,185	1	340.374,02 294.774,869	283.67

** Lungimile segmentelor sunt determinate în planul de proiecție Stereo 70 și sunt rotunjite la 1 milimetru.

*** Distanța dintre puncte este formată din segmente cumulate ce sunt mai mici decât valoarea 1 milimetru.

**DATE DESPRE IMOBILUL NR. 2955**

Oficiul de Cadastru și Publicitate Imobiliară DOLJ
Biroul de Cadastru și Publicitate Imobiliară Craiova

A. Partea I. Descrierea imobilului

TEREN Extravilan

Adresa: Jud. Dolj, T16,P12

Nr. Crt	Nr cadastral Nr. topografic	Suprafața* (mp)	Observații / Referințe
A1		5.000	Sector cadastral:1 Teren neimprejmuit;

B. Partea II. Proprietari și acte

Inscrieri privitoare la dreptul de proprietate și alte drepturi reale	Referințe
/	
Act Administrativ nr. TDP1620-2188, din 08/02/1995 emis de CJSDPAT DOLJ;	
B1	A1
Intabulare, drept de PROPRIETATE, dobandit prin Constituire, cota actuala 1/1, cota initiala 1/1	
1) PĂUN GHE DAMIAN	

C. Partea III. SARCINI .

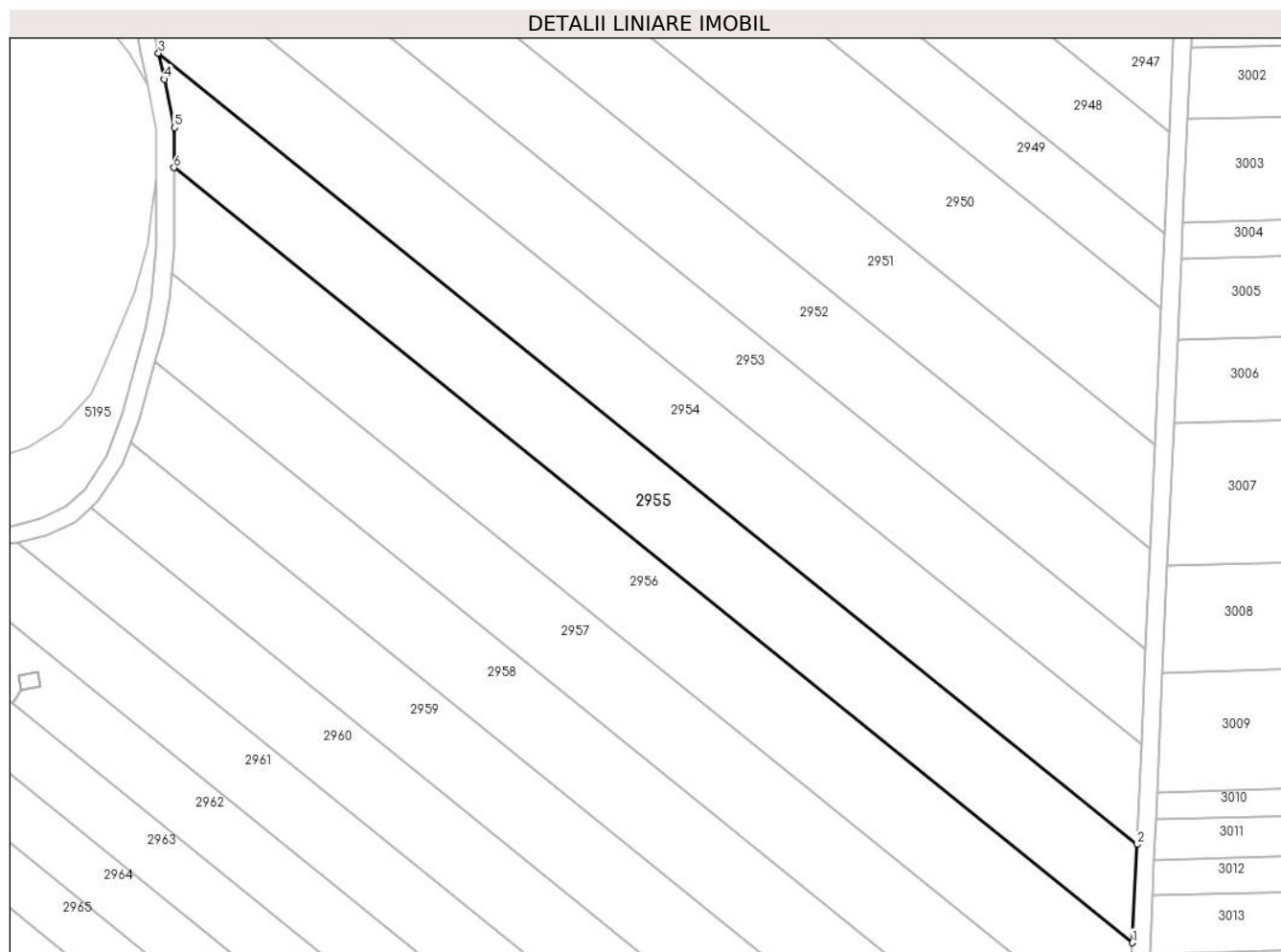
Inscrieri privind dezmembramintele dreptului de proprietate, drepturi reale de garanție și sarcini	Referințe
NU SUNT	

Anexa Nr. 1 La Partea I

Teren

Nr cadastral	Suprafața (mp)*	Observații / Referințe
	5.000	

* Suprafața este determinată în planul de proiecție Stereo 70.



Date referitoare la teren

Crt	Categorie folosință	Intravilan	Suprafața (mp)	Tarla	Parcelă	Nr. topo	Observații / Referințe
1	arabil	NU	5.000	16	12	-	

Lungime Segmente

1) Valorile lungimilor segmentelor sunt obținute din proiecție în plan.

Punct început	X / Y	Punct sfârșit	X / Y	Lungime segment (** (m)
1	340.373,006 294.752,713	2	340.374,02 294.774,869	22.179
2	340.374,02 294.774,869	3	340.153,402 294.953,185	283.67
3	340.153,402 294.953,185	4	340.154,68 294.947,319	6.004
4	340.154,68 294.947,319	5	340.156,993 294.936,424	11.138
5	340.156,993 294.936,424	6	340.156,887 294.927,392	9.033

Punct început	X / Y	Punct sfârșit	X / Y	Lungime segment (** (m)
6	340.156,887 294.927,392	1	340.373,006 294.752,713	277.885

** Lungimile segmentelor sunt determinate în planul de proiecție Stereo 70 și sunt rotunjite la 1 milimetru.

*** Distanța dintre puncte este formată din segmente cumulate ce sunt mai mici decât valoarea 1 milimetru.

**DATE DESPRE IMOBILUL NR. 2956**

Oficiul de Cadastru și Publicitate Imobiliară DOLJ
Biroul de Cadastru și Publicitate Imobiliară Craiova

A. Partea I. Descrierea imobilului

TEREN Extravilan

Adresa: Jud. Dolj, T16,P13

Nr. Crt	Nr cadastral Nr. topografic	Suprafața* (mp)	Observații / Referințe
A1		5.200	Sector cadastral:1 Teren neimprejmuit;

B. Partea II. Proprietari și acte

Inscrieri privitoare la dreptul de proprietate și alte drepturi reale		Referințe
/		
Act Administrativ nr. TDP2440-2211, din 16/01/1997 emis de CJSDPAT DOLJ;		
B1	Intabulare, drept de PROPRIETATE, dobandit prin Reconstituire, cota actuala 1/1, cota initiala 1/1 1) RĂZBEL I DUMITRU	A1

C. Partea III. SARCINI .

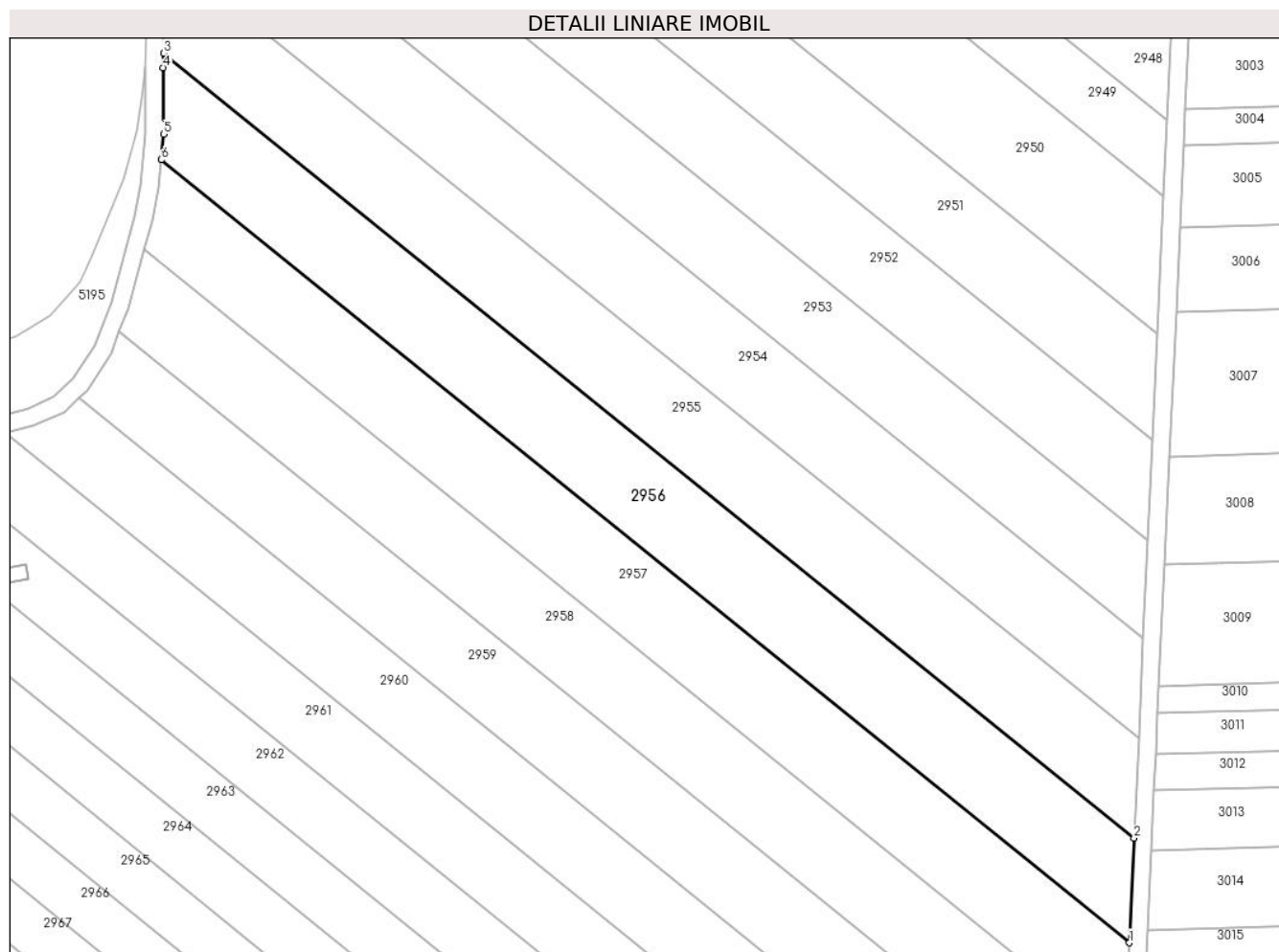
Inscrieri privind dezmembramintele dreptului de proprietate, drepturi reale de garanție și sarcini	Referințe
NU SUNT	

Anexa Nr. 1 La Partea I

Teren

Nr cadastral	Suprafața (mp)*	Observații / Referințe
	5.200	

* Suprafața este determinată în planul de proiecție Stereo 70.



Date referitoare la teren

Crt	Categorie folosință	Intravilan	Suprafața (mp)	Tarla	Parcelă	Nr. topo	Observații / Referințe
1	arabil	NU	5.200	16	13	-	

Lungime Segmente

1) Valorile lungimilor segmentelor sunt obținute din proiecție în plan.

Punct început	X / Y	Punct sfârșit	X / Y	Lungime segment (** (m)
1	340.371,942 294.729,462	2	340.373,006 294.752,713	23.275
2	340.373,006 294.752,713	3	340.156,887 294.927,392	277.885
3	340.156,887 294.927,392	4	340.156,853 294.924,164	3.228
4	340.156,853 294.924,164	5	340.156,869 294.909,365	14.799
5	340.156,869 294.909,365	6	340.156,383 294.903,688	5.698

Punct început	X / Y	Punct sfârșit	X / Y	Lungime segment (** (m)
6	340.156,383 294.903,688	1	340.371,942 294.729,462	277.165

** Lungimile segmentelor sunt determinate în planul de proiecție Stereo 70 și sunt rotunjite la 1 milimetru.

*** Distanța dintre puncte este formată din segmente cumulate ce sunt mai mici decât valoarea 1 milimetru.

**DATE DESPRE IMOBILUL NR. 2957**

Oficiul de Cadastru și Publicitate Imobiliară DOLJ
Biroul de Cadastru și Publicitate Imobiliară Craiova

A. Partea I. Descrierea imobilului

TEREN Extravilan

Adresa: Jud. Dolj, T16,P14

Nr. Crt	Nr cadastral Nr. topografic	Suprafața* (mp)	Observații / Referințe
A1		5.000	Sector cadastral:1 Teren neimprejmuit;

B. Partea II. Proprietari și acte

Inscrieri privitoare la dreptul de proprietate și alte drepturi reale	Referințe
/	
Act Administrativ nr. TDP1628-2188, din 07/02/1995 emis de CJSDPAT DOLJ;	
B1	A1
Intabulare, drept de PROPRIETATE, dobandit prin Constituire, cota actuala 1/1, cota initiala 1/1 1) MORARU I ELISABETA	

C. Partea III. SARCINI .

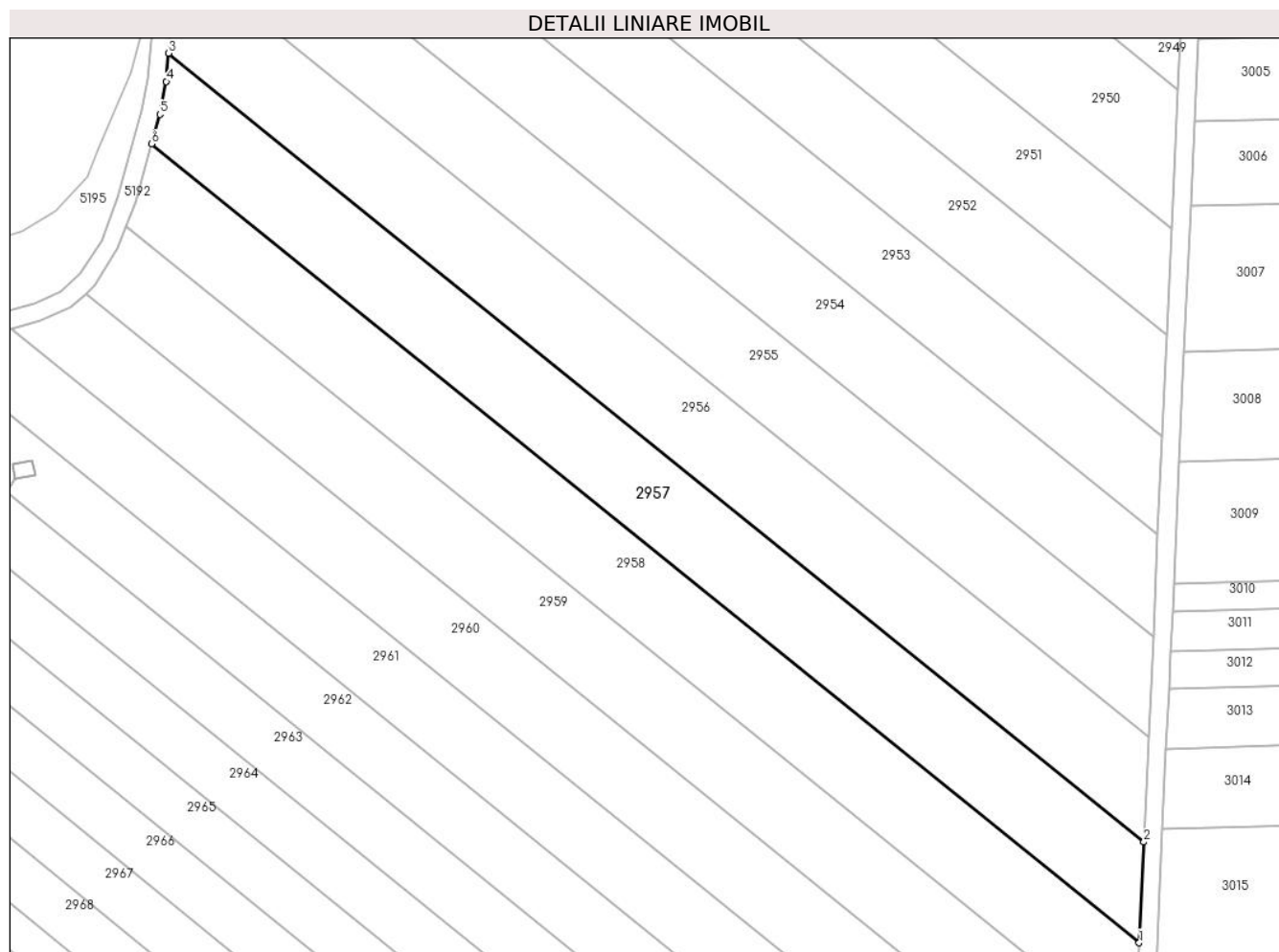
Inscrieri privind dezmembramintele dreptului de proprietate, drepturi reale de garanție și sarcini	Referințe
NU SUNT	

Anexa Nr. 1 La Partea I

Teren

Nr cadastral	Suprafața (mp)*	Observații / Referințe
	5.000	

* Suprafața este determinată în planul de proiecție Stereo 70.



Date referitoare la teren

Crt	Categorie folosință	Intravilan	Suprafața (mp)	Tarla	Parcelă	Nr. topo	Observații / Referințe
1	arabil	NU	5.000	16	14	-	

Lungime Segmente

1) Valorile lungimilor segmentelor sunt obținute din proiecție în plan.

Punct început	X / Y	Punct sfârșit	X / Y	Lungime segment (** (m)
1	340.370,924 294.707,198	2	340.371,942 294.729,462	22.287
2	340.371,942 294.729,462	3	340.156,383 294.903,688	277.165
3	340.156,383 294.903,688	4	340.155,85 294.897,453	6.258
4	340.155,85 294.897,453	5	340.154,428 294.890,182	7.409
5	340.154,428 294.890,182	6	340.152,607 294.883,654	6.777

Punct început	X / Y	Punct sfârșit	X / Y	Lungime segment (** (m)
6	340.152,607 294.883,654	1	340.370,924 294.707,198	280.712

** Lungimile segmentelor sunt determinate în planul de proiecție Stereo 70 și sunt rotunjite la 1 milimetru.

*** Distanța dintre puncte este formată din segmente cumulate ce sunt mai mici decât valoarea 1 milimetru.

**DATE DESPRE IMOBILUL NR. 2958**

Oficiul de Cadastru și Publicitate Imobiliară DOLJ
Biroul de Cadastru și Publicitate Imobiliară Craiova

A. Partea I. Descrierea imobilului

TEREN Extravilan

Adresa: Jud. Dolj, T16,P15

Nr. Crt	Nr cadastral Nr. topografic	Suprafața* (mp)	Observații / Referințe
A1		5.000	Sector cadastral:1 Teren neimprejmuit;

B. Partea II. Proprietari și acte

Inscrieri privitoare la dreptul de proprietate și alte drepturi reale	Referințe
/	
Act Administrativ nr. TDP1623-2188, din 07/02/1995 emis de CJSDPAT DOLJ;	
B1	A1
Intabulare, drept de PROPRIETATE, dobandit prin Constituire, cota actuala 1/1, cota initiala 1/1 1) HUMOIU I CONSTANTINA	

C. Partea III. SARCINI .

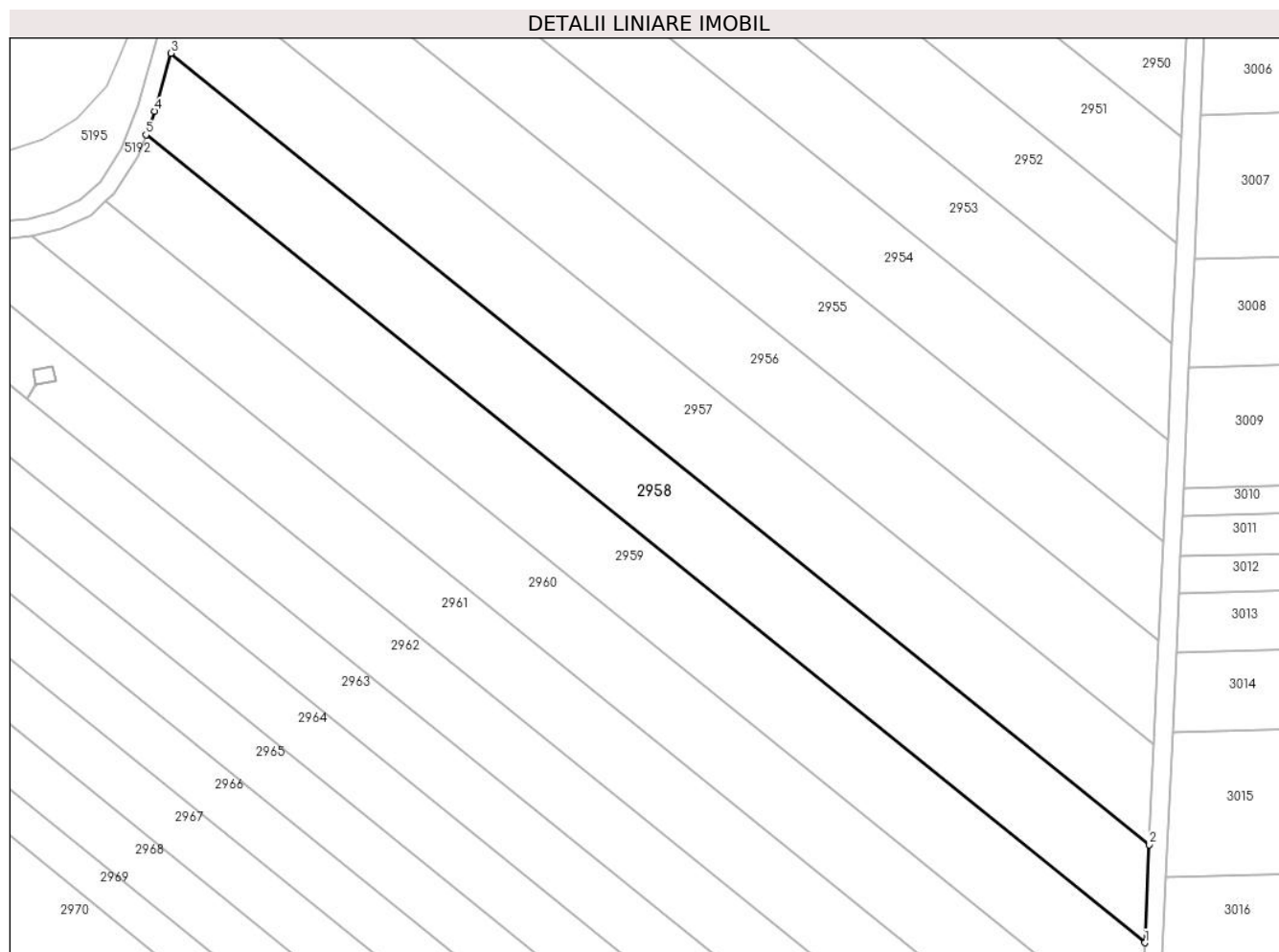
Inscrieri privind dezmembramintele dreptului de proprietate, drepturi reale de garanție și sarcini	Referințe
NU SUNT	

Anexa Nr. 1 La Partea I

Teren

Nr cadastral	Suprafața (mp)*	Observații / Referințe
	5.000	

* Suprafața este determinată în planul de proiecție Stereo 70.



Date referitoare la teren

Crt	Categorie folosință	Intravilan	Suprafața (mp)	Tarla	Parcelă	Nr. topo	Observații / Referințe
1	arabil	NU	5.000	16	15	-	

Lungime Segmente

1) Valorile lungimilor segmentelor sunt obținute din proiecție în plan.

Punct început	X / Y	Punct sfârșit	X / Y	Lungime segment (** (m)
1	340.369,923 294.685,327	2	340.370,924 294.707,198	21.894
2	340.370,924 294.707,198	3	340.152,607 294.883,654	280.712
3	340.152,607 294.883,654	4	340.148,999 294.870,726	13.422
4	340.148,999 294.870,726	5	340.147,042 294.865,471	5.608
5	340.147,042 294.865,471	1	340.369,923 294.685,327	286.579

**** Lungimile segmentelor sunt determinate în planul de proiecție Stereo 70 și sunt rotunjite la 1 milimetru.**

***** Distanța dintre puncte este formată din segmente cumulate ce sunt mai mici decât valoarea 1 milimetru.**

**DATE DESPRE IMOBILUL NR. 2959**

Oficiul de Cadastru și Publicitate Imobiliară DOLJ
Biroul de Cadastru și Publicitate Imobiliară Craiova

A. Partea I. Descrierea imobilului

TEREN Extravilan

Adresa: Jud. Dolj, T16,P16

Nr. Crt	Nr cadastral Nr. topografic	Suprafața* (mp)	Observații / Referințe
A1		5.000	Sector cadastral:1 Teren neimprejmuit;

B. Partea II. Proprietari și acte

Inscrieri privitoare la dreptul de proprietate și alte drepturi reale	Referințe
/	
Act Administrativ nr. TDP1626-2188, din 07/02/1995 emis de CJSDPAT DOLJ;	
B1	A1
Intabulare, drept de PROPRIETATE, dobandit prin Constituire, cota actuala 1/1, cota initiala 1/1	
1) BRAN I ALEXANDRINA	

C. Partea III. SARCINI .

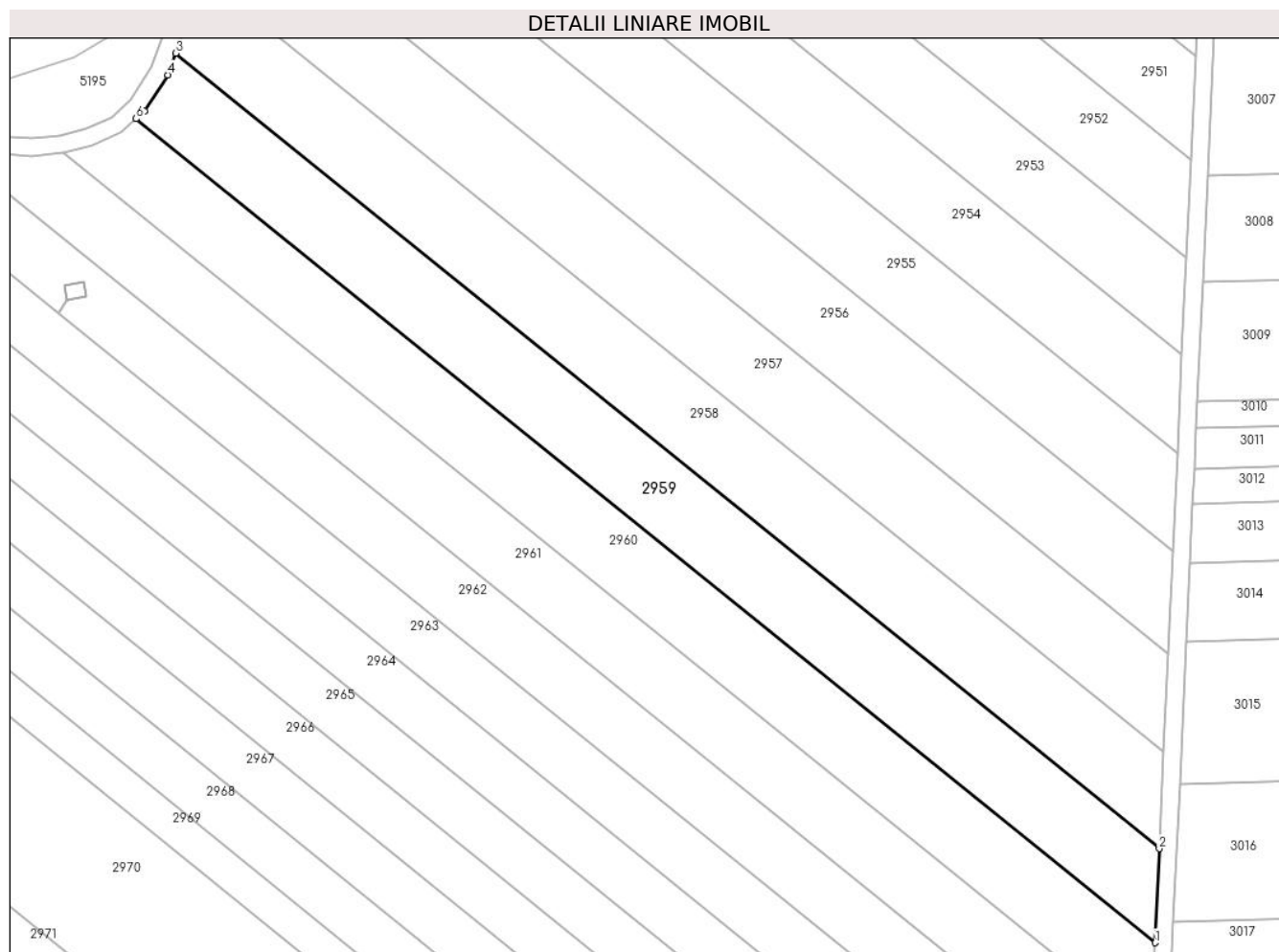
Inscrieri privind dezmembramintele dreptului de proprietate, drepturi reale de garanție și sarcini	Referințe
NU SUNT	

Anexa Nr. 1 La Partea I

Teren

Nr cadastral	Suprafața (mp)*	Observații / Referințe
	5.000	

* Suprafața este determinată în planul de proiecție Stereo 70.



Date referitoare la teren

Crt	Categorie folosință	Intravilan	Suprafața (mp)	Tarla	Parcelă	Nr. topo	Observații / Referințe
1	arabil	NU	5.000	16	16	-	

Lungime Segmente

1) Valorile lungimilor segmentelor sunt obținute din proiecție în plan.

Punct început	X / Y	Punct sfârșit	X / Y	Lungime segment (** (m)
1	340.368,948 294.664,026	2	340.369,923 294.685,327	21.323
2	340.369,923 294.685,327	3	340.147,042 294.865,471	286.579
3	340.147,042 294.865,471	4	340.145,211 294.860,555	5.246
4	340.145,211 294.860,555	5	340.139,932 294.852,367	9.742
5	340.139,932 294.852,367	6	340.138,062 294.850,641	2.545

Punct început	X / Y	Punct sfârșit	X / Y	Lungime segment (** (m)
6	340.138,062 294.850,641	1	340.368,948 294.664,026	296.873

** Lungimile segmentelor sunt determinate în planul de proiecție Stereo 70 și sunt rotunjite la 1 milimetru.

*** Distanța dintre puncte este formată din segmente cumulate ce sunt mai mici decât valoarea 1 milimetru.

**DATE DESPRE IMOBILUL NR. 2960**

Oficiul de Cadastru și Publicitate Imobiliară DOLJ
Biroul de Cadastru și Publicitate Imobiliară Craiova

A. Partea I. Descrierea imobilului

TEREN Extravilan

Adresa: Jud. Dolj, T16,P17

Nr. Crt	Nr cadastral Nr. topografic	Suprafața* (mp)	Observații / Referințe
A1	31691	5.000	Sector cadastral:1 Teren neimprejmuit;

B. Partea II. Proprietari și acte

Inscrieri privitoare la dreptul de proprietate și alte drepturi reale		Referințe
10111 / 06/02/2013		
Hotarare Judecatoreasca nr. SENTINTA CIVILA NR 2487, din 30/11/2011 emis de Judecatoria Calafat;		
B1	Intabulare, drept de PROPRIETATE, dobandit prin Conventie, cota actuala 1/1, cota initiala 1/1 1) SC EAST WAY SPEDITION SRL, CIF:999999999999	A1
148908 / 27/07/2020		
Act Notarial nr. Contract de ipoteca 659, din 16/07/2020 emis de Marincas Eugen;		
B2	se noteaza interdictiile de instrainare, grevare cu sarcini, inchiriere, dezmembrare, alipire, construire, demolare, restructurare si amenajare 1) LIBRA INTERNET BANK SA, CIF:8119644	A1

C. Partea III. SARCINI

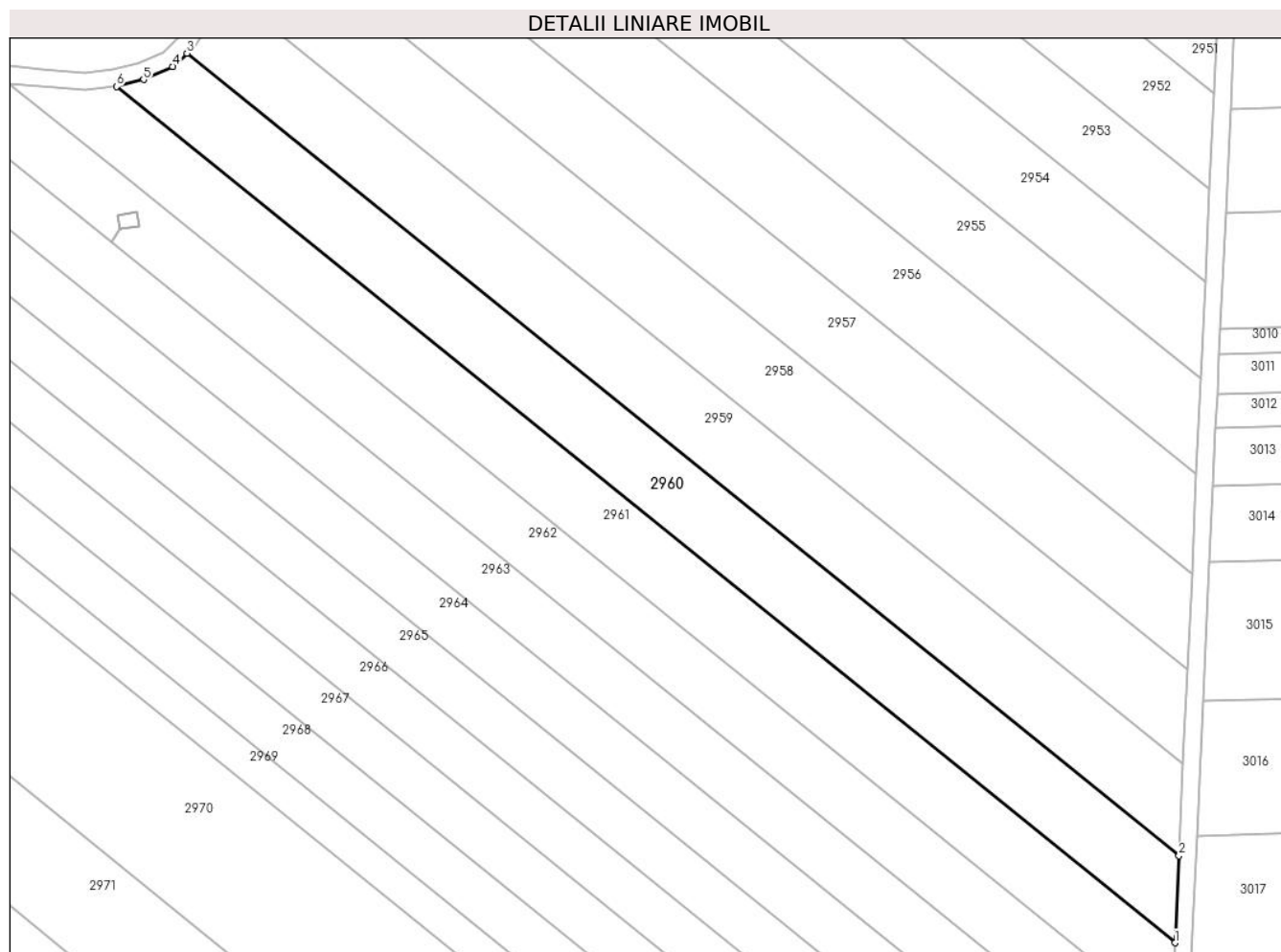
Inscrieri privind dezmembramintele dreptului de proprietate, drepturi reale de garanție și sarcini		Referințe
148908 / 27/07/2020		
Act Notarial nr. Contract de ipoteca 659, din 16/07/2020 emis de Marincas Eugen;		
C1	Intabulare, drept de IPOTECA, Valoare:8000000 RONPlus celelalte obligatii de plata aferente creditului 1) LIBRA INTERNET BANK SA, CIF:8119644	A1

Anexa Nr. 1 La Partea I

Teren

Nr cadastral	Suprafața (mp)*	Observații / Referințe
31691	5.000	

* Suprafața este determinată în planul de proiecție Stereo 70.



Date referitoare la teren

Crt	Categorie folosință	Intravilan	Suprafața (mp)	Tarla	Parcelă	Nr. topo	Observații / Referințe
1	arabil	NU	5.000	16	17	-	

Lungime Segmente

1) Valorile lungimilor segmentelor sunt obținute din proiecție în plan.

Punct început	X / Y	Punct sfârșit	X / Y	Lungime segment (** (m)
1	340.368,021 294.643,754	2	340.368,948 294.664,026	20.293
2	340.368,948 294.664,026	3	340.138,062 294.850,641	296.873
3	340.138,062 294.850,641	4	340.134,733 294.847,568	4.531
4	340.134,733 294.847,568	5	340.127,979 294.844,519	7.41
5	340.127,979 294.844,519	6	340.121,647 294.842,887	6.539

Punct început	X / Y	Punct sfârșit	X / Y	Lungime segment (** (m)
6	340.121,647 294.842,887	1	340.368,021 294.643,754	316.787

** Lungimile segmentelor sunt determinate în planul de proiecție Stereo 70 și sunt rotunjite la 1 milimetru.

*** Distanța dintre puncte este formată din segmente cumulate ce sunt mai mici decât valoarea 1 milimetru.

**DATE DESPRE IMOBILUL NR. 2961**

Oficiul de Cadastru și Publicitate Imobiliară DOLJ
Biroul de Cadastru și Publicitate Imobiliară Craiova

A. Partea I. Descrierea imobilului

TEREN Extravilan

Adresa: Jud. Dolj, T16,P18

Nr. Crt	Nr cadastral Nr. topografic	Suprafața* (mp)	Observații / Referințe
A1		5.000	Sector cadastral:1 Teren neimprejmuit;

B. Partea II. Proprietari și acte

Inscrieri privitoare la dreptul de proprietate și alte drepturi reale		Referințe
/		
Act Administrativ nr. TDP2884-19533, din 23/11/2001 emis de CJSDPAT DOLJ;		
B1	Intabulare, drept de PROPRIETATE, dobandit prin Constituire, cota actuala 1/1, cota initiala 1/1 1) LUCAN I MARIA	A1

C. Partea III. SARCINI .

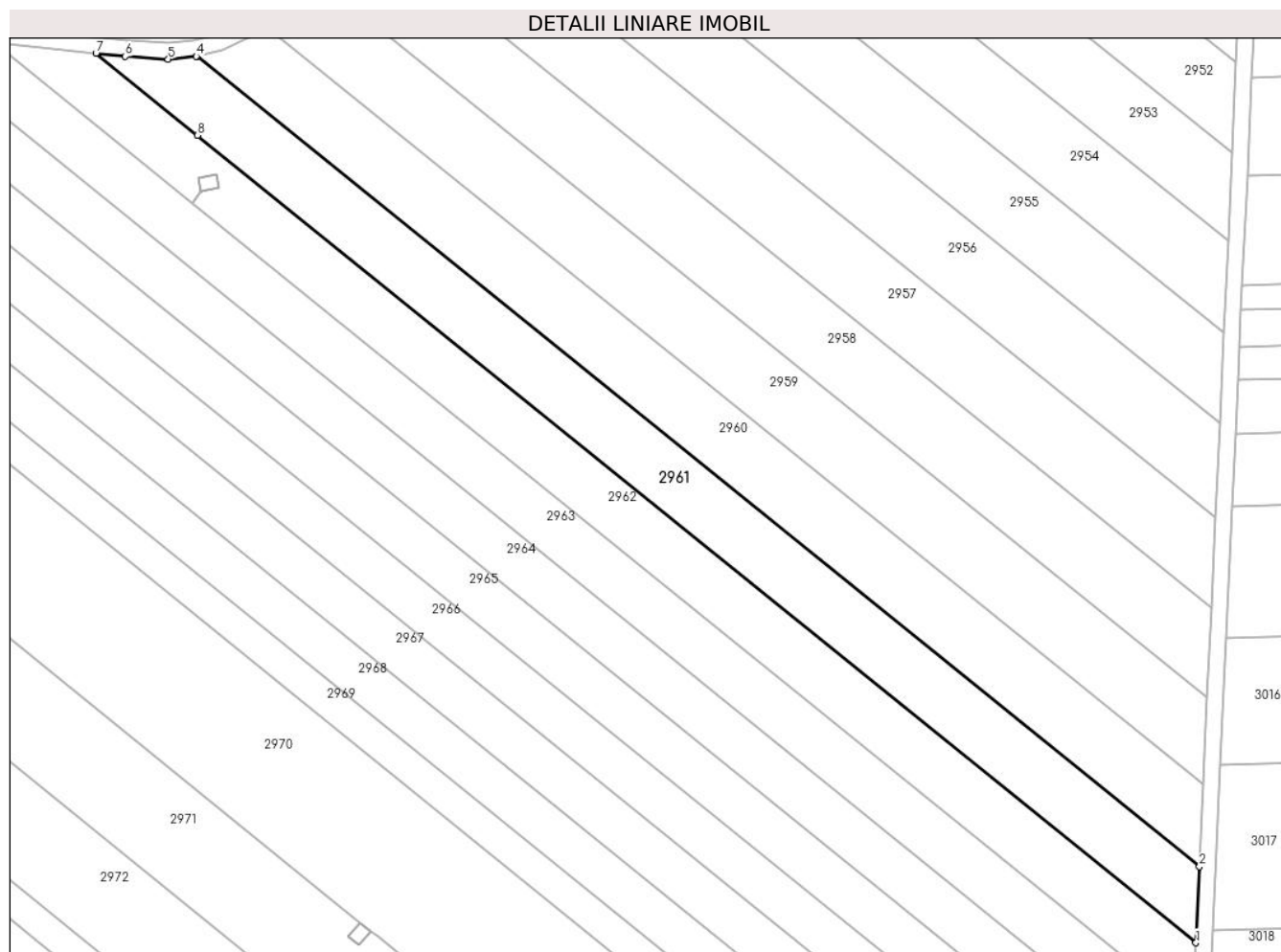
Inscrieri privind dezmembramintele dreptului de proprietate, drepturi reale de garanție și sarcini	Referințe
NU SUNT	

Anexa Nr. 1 La Partea I

Teren

Nr cadastral	Suprafața (mp)*	Observații / Referințe
	5.000	

* Suprafața este determinată în planul de proiecție Stereo 70.



Date referitoare la teren

Crt	Categorie folosință	Intravilan	Suprafața (mp)	Tarla	Parcelă	Nr. topo	Observații / Referințe
1	arabil	NU	5.000	16	18	-	

Lungime Segmente

1) Valorile lungimilor segmentelor sunt obținute din proiecție în plan.

Punct început	X / Y	Punct sfârșit	X / Y	Lungime segment (** (m)
1	340.367,165 294.625,045	2	340.368,021 294.643,754	18.729
2	340.368,021 294.643,754	3	340.121,647 294.842,887	316.787
3	340.121,647 294.842,887	4	340.121,396 294.842,822	0.259
4	340.121,396 294.842,822	5	340.114,459 294.842,159	6.969
5	340.114,459 294.842,159	6	340.103,951 294.842,873	10.532

Punct început	X / Y	Punct sfârșit	X / Y	Lungime segment (** (m)
6	340.103,951 294.842,873	7	340.096,739 294.843,617	7.25
7	340.096,739 294.843,617	8	340.121,686 294.823,454	32.076
8	340.121,686 294.823,454	1	340.367,165 294.625,045	315.636

** Lungimile segmentelor sunt determinate în planul de proiecție Stereo 70 și sunt rotunjite la 1 milimetru.

*** Distanța dintre puncte este formată din segmente cumulate ce sunt mai mici decât valoarea 1 milimetru.

**DATE DESPRE IMOBILUL NR. 2962**

Oficiul de Cadastru și Publicitate Imobiliară DOLJ
 Biroul de Cadastru și Publicitate Imobiliară Craiova

A. Partea I. Descrierea imobilului

TEREN Extravilan

Adresa: Jud. Dolj, T16,P19

Nr. Crt	Nr cadastral Nr. topografic	Suprafața* (mp)	Observații / Referințe
A1		5.000	Sector cadastral:1 Teren neimprejmuit;

B. Partea II. Proprietari și acte

Inscrieri privitoare la dreptul de proprietate și alte drepturi reale		Referințe
/		
Act Administrativ nr. TDP2882-19533, din 22/11/2001 emis de CJSDPAT DOLJ;		
B1	Intabulare, drept de PROPRIETATE, dobandit prin Constituire, cota actuala 1/1, cota initiala 1/1 1) PĂTRU I MARIA	A1

C. Partea III. SARCINI .

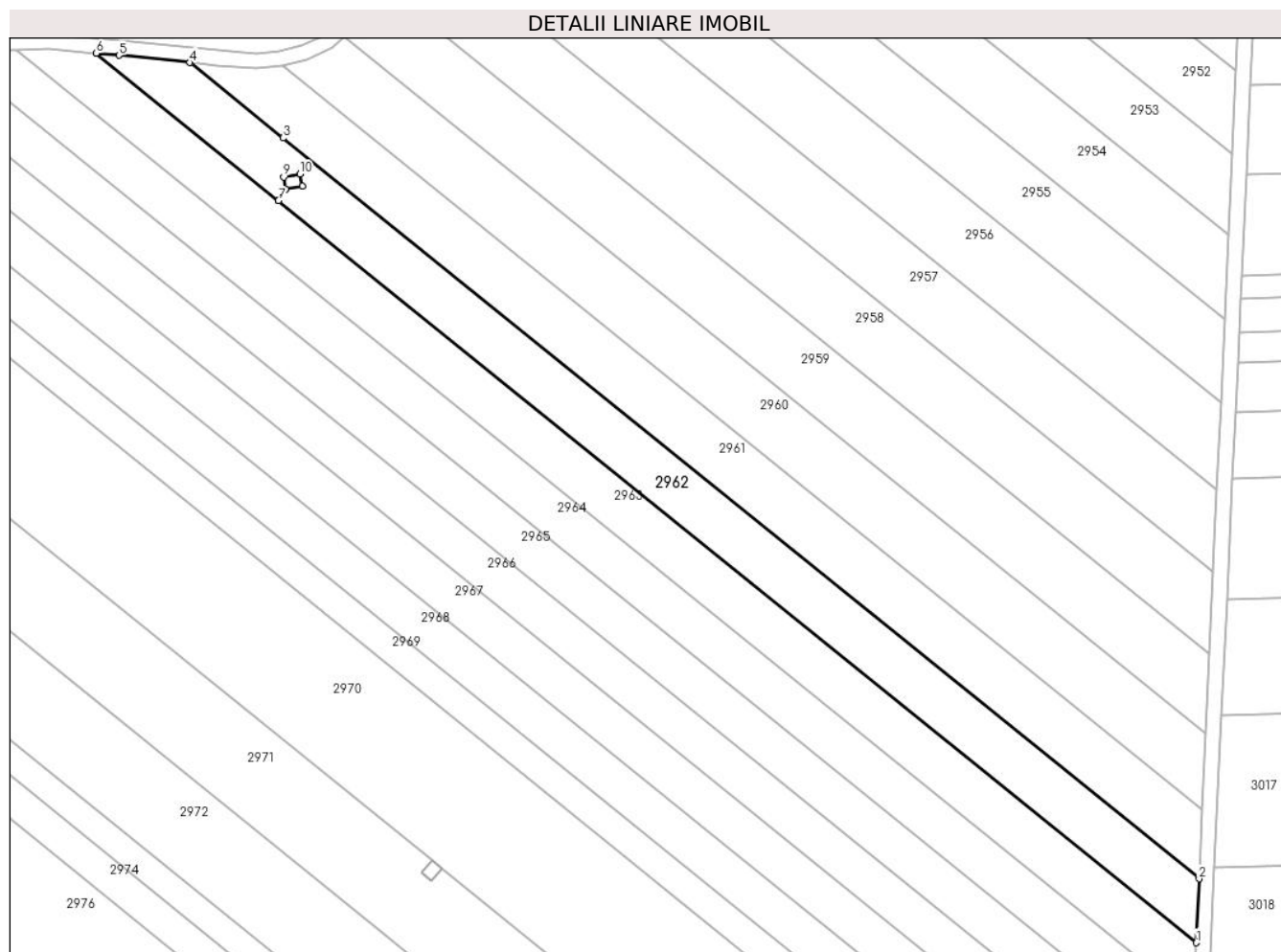
Inscrieri privind dezmembramintele dreptului de proprietate, drepturi reale de garanție și sarcini	Referințe
NU SUNT	

Anexa Nr. 1 La Partea I

Teren

Nr cadastral	Suprafața (mp)*	Observații / Referințe
	5.000	

* Suprafața este determinată în planul de proiecție Stereo 70.



Date referitoare la teren

Crt	Categorie folosință	Intra vilan	Suprafața (mp)	Tarla	Parcelă	Nr. topo	Observații / Referințe
1	arabil	NU	5.000	16	19	-	

Lungime Segmente

1) Valorile lungimilor segmentelor sunt obținute din proiecție în plan.

Punct început	X / Y	Punct sfârșit	X / Y	Lungime segment (** (m)
1	340.366,382 294.607,933	2	340.367,165 294.625,045	17.13
2	340.367,165 294.625,045	3	340.121,686 294.823,454	315.636
3	340.121,686 294.823,454	4	340.096,739 294.843,617	32.076
4	340.096,739 294.843,617	5	340.077,704 294.845,582	19.136
5	340.077,704 294.845,582	6	340.071,659 294.846,144	6.071

Punct început	X / Y	Punct sfârșit	X / Y	Lungime segment (** (m)
6	340.071,659 294.846,144	7	340.120,48 294.806,684	62.774
7	340.120,48 294.806,684	8	340.122,429 294.809,72	3.608
8	340.122,429 294.809,72	9	340.121,843 294.812,967	3.299
9	340.121,843 294.812,967	10	340.126,272 294.813,767	4.501
10	340.126,272 294.813,767	11	340.126,858 294.810,519	3.3
11	340.126,858 294.810,519	12	340.122,432 294.809,72	4.498
12	340.122,432 294.809,72	13	340.120,481 294.806,683	3.61
13	340.120,481 294.806,683	1	340.366,382 294.607,933	316.179

** Lungimile segmentelor sunt determinate în planul de proiecție Stereo 70 și sunt rotunjite la 1 milimetru.

*** Distanța dintre puncte este formată din segmente cumulate ce sunt mai mici decât valoarea 1 milimetru.

**DATE DESPRE IMOBILUL NR. 2963**

Oficiul de Cadastru și Publicitate Imobiliară DOLJ
Biroul de Cadastru și Publicitate Imobiliară Craiova

A. Partea I. Descrierea imobilului

TEREN Extravilan

Adresa: Jud. Dolj, T16,P20

Nr. Crt	Nr cadastral Nr. topografic	Suprafața* (mp)	Observații / Referințe
A1		5.000	Sector cadastral:1 Teren neimprejmuit;

B. Partea II. Proprietari și acte

Inscrieri privitoare la dreptul de proprietate și alte drepturi reale	Referințe
/	
Act Administrativ nr. TDP3027-1372, din 31/08/2002 emis de CJSDPAT DOLJ;	
B1	A1
Intabulare, drept de PROPRIETATE, dobandit prin Reconstituire, cota actuala 1/1, cota initiala 1/1	
1) DEGERATU I MARIA	

C. Partea III. SARCINI .

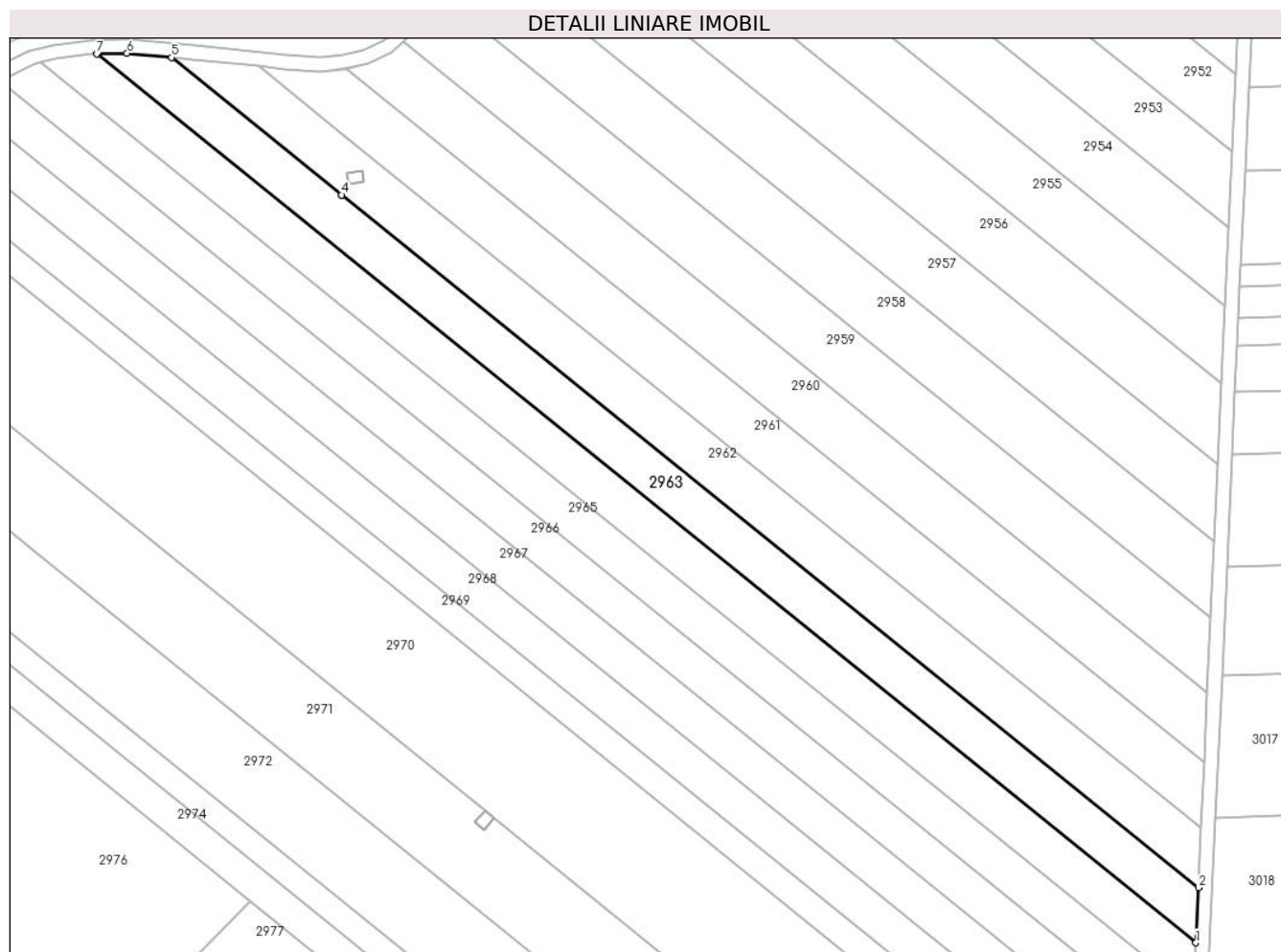
Inscrieri privind dezmembramintele dreptului de proprietate, drepturi reale de garanție și sarcini	Referințe
NU SUNT	

Anexa Nr. 1 La Partea I

Teren

Nr cadastral	Suprafața (mp)*	Observații / Referințe
	5.000	

* Suprafața este determinată în planul de proiecție Stereo 70.



Date referitoare la teren

Crt	Categorie folosință	Intra vilan	Suprafața (mp)	Tarla	Parcelă	Nr. topo	Observații / Referințe
1	arabil	NU	5.000	16	20	-	

Lungime Segmente

1) Valorile lungimilor segmentelor sunt obținute din proiecție în plan.

Punct început	X / Y	Punct sfârșit	X / Y	Lungime segment (** (m)
1	340.365,659 294.592,149	2	340.366,382 294.607,933	15.801
2	340.366,382 294.607,933	3	340.120,481 294.806,683	316.179
3	340.120,481 294.806,683	4	340.120,48 294.806,684	0.001
4	340.120,48 294.806,684	5	340.071,659 294.846,144	62.774
5	340.071,659 294.846,144	6	340.058,859 294.847,333	12.855

Punct început	X / Y	Punct sfârșit	X / Y	Lungime segment (** (m)
6	340.058,859 294.847,333	7	340.050,229 294.847,097	8.633
7	340.050,229 294.847,097	1	340.365,659 294.592,149	405.579

** Lungimile segmentelor sunt determinate în planul de proiecție Stereo 70 și sunt rotunjite la 1 milimetru.

*** Distanța dintre puncte este formată din segmente cumulate ce sunt mai mici decât valoarea 1 milimetru.

**DATE DESPRE IMOBILUL NR. 2964**

Oficiul de Cadastru și Publicitate Imobiliară DOLJ
Biroul de Cadastru și Publicitate Imobiliară Craiova

A. Partea I. Descrierea imobilului

TEREN Extravilan

Adresa: Jud. Dolj, T16,P21

Nr. Crt	Nr cadastral Nr. topografic	Suprafața* (mp)	Observații / Referințe
A1		5.000	Sector cadastral:1 Teren neimprejmuit;

B. Partea II. Proprietari și acte

Inscrieri privitoare la dreptul de proprietate și alte drepturi reale	Referințe
/	
Act Administrativ nr. TDP1627-2188, din 07/02/1995 emis de CJSDPAT DOLJ;	
B1	A1
Intabulare, drept de PROPRIETATE, dobandit prin Constituire, cota actuala 1/1, cota initiala 1/1	
1) DĂU I GOGU	

C. Partea III. SARCINI .


Inscrieri privind dezmembramintele dreptului de proprietate, drepturi reale de garanție și sarcini	Referințe
NU SUNT	

Anexa Nr. 1 La Partea I

Teren

Nr cadastral	Suprafața (mp)*	Observații / Referințe
	5.000	

* Suprafața este determinată în planul de proiecție Stereo 70.



Date referitoare la teren

Crt	Categorie folosință	Intra vilan	Suprafața (mp)	Tarla	Parcelă	Nr. topo	Observații / Referințe
1	arabil	NU	5.000	16	21	-	

Lungime Segmente

1) Valorile lungimilor segmentelor sunt obținute din proiecție în plan.

Punct început	X / Y	Punct sfârșit	X / Y	Lungime segment (** (m)
1	340.364,977 294.577,242	2	340.365,659 294.592,149	14.923
2	340.365,659 294.592,149	3	340.050,229 294.847,097	405.579
3	340.050,229 294.847,097	4	340.048,782 294.847,057	1.448
4	340.048,782 294.847,057	5	340.038,507 294.845,816	10.35
5	340.038,507 294.845,816	6	340.034,111 294.844,666	4.544

Punct început	X / Y	Punct sfârșit	X / Y	Lungime segment (** (m)
6	340.034,111 294.844,666	1	340.364,977 294.577,242	425.427

** Lungimile segmentelor sunt determinate în planul de proiecție Stereo 70 și sunt rotunjite la 1 milimetru.

*** Distanța dintre puncte este formată din segmente cumulate ce sunt mai mici decât valoarea 1 milimetru.

**DATE DESPRE IMOBILUL NR. 2965**

Oficiul de Cadastru și Publicitate Imobiliară DOLJ
Biroul de Cadastru și Publicitate Imobiliară Craiova

A. Partea I. Descrierea imobilului

TEREN Extravilan

Adresa: Jud. Dolj, T16,P23

Nr. Crt	Nr cadastral Nr. topografic	Suprafața* (mp)	Observații / Referințe
A1		5.000	Sector cadastral:1 Teren neimprejmuit;

B. Partea II. Proprietari și acte

Inscrieri privitoare la dreptul de proprietate și alte drepturi reale	Referințe
/	
Act Administrativ nr. TDP1624-2188, din 07/02/1995 emis de CJSDPAT DOLJ;	
B1	A1
Intabulare, drept de PROPRIETATE, dobandit prin Constituire, cota actuala 1/1, cota initiala 1/1 1) CODREANU I MATEI	

C. Partea III. SARCINI .

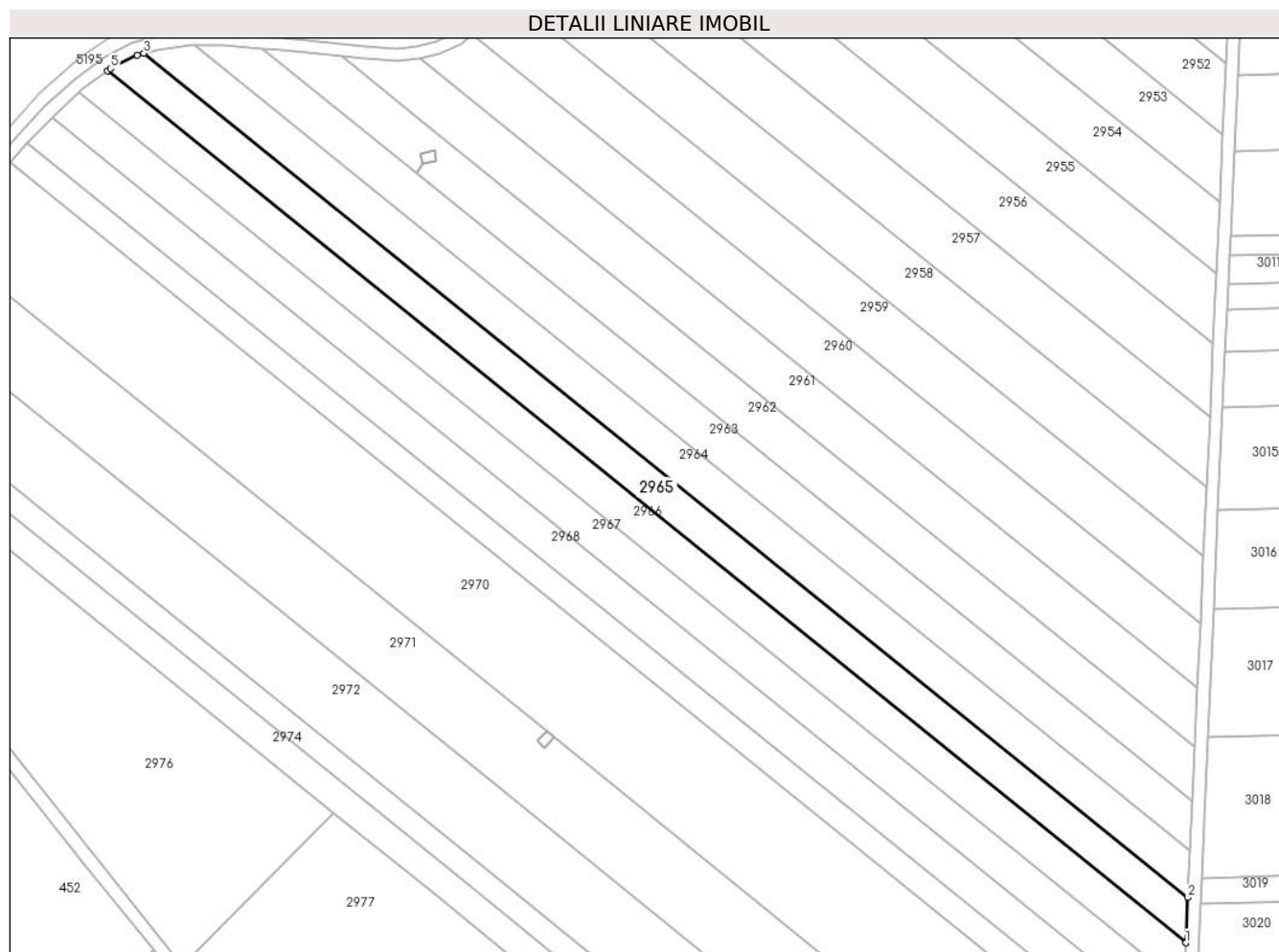
Inscrieri privind dezmembramintele dreptului de proprietate, drepturi reale de garanție și sarcini	Referințe
NU SUNT	

Anexa Nr. 1 La Partea I

Teren

Nr cadastral	Suprafața (mp)*	Observații / Referințe
	5.000	

* Suprafața este determinată în planul de proiecție Stereo 70.



Date referitoare la teren

Crt	Categorie folosință	Intravilan	Suprafața (mp)	Tarla	Parcelă	Nr. topo	Observații / Referințe
1	arabil	NU	5.000	16	23	-	

Lungime Segmente

1) Valorile lungimilor segmentelor sunt obținute din proiecție în plan.

Punct început	X / Y	Punct sfârșit	X / Y	Lungime segment (** (m)
1	340.364,322 294.562,916	2	340.364,977 294.577,242	14.341
2	340.364,977 294.577,242	3	340.034,111 294.844,666	425.427
3	340.034,111 294.844,666	4	340.031,927 294.844,095	2.257
4	340.031,927 294.844,095	5	340.023,523 294.839,857	9.412
5	340.023,523 294.839,857	6	340.022,557 294.839,148	1.198

Punct început	X / Y	Punct sfârșit	X / Y	Lungime segment (** (m)
6	340.022,557 294.839,148	1	340.364,322 294.562,916	439.44

** Lungimile segmentelor sunt determinate în planul de proiecție Stereo 70 și sunt rotunjite la 1 milimetru.

*** Distanța dintre puncte este formată din segmente cumulate ce sunt mai mici decât valoarea 1 milimetru.

**DATE DESPRE IMOBILUL NR. 2966**

Oficiul de Cadastru și Publicitate Imobiliară DOLJ
Biroul de Cadastru și Publicitate Imobiliară Craiova

A. Partea I. Descrierea imobilului

TEREN Extravilan

Adresa: Jud. Dolj, T16,P24

Nr. Crt	Nr cadastral Nr. topografic	Suprafața* (mp)	Observații / Referințe
A1		5.000	Sector cadastral:1 Teren neimprejmuit;

B. Partea II. Proprietari și acte

Inscrieri privitoare la dreptul de proprietate și alte drepturi reale	Referințe
/	
Act Administrativ nr. TDP2455-2211, din 17/01/1997 emis de CJSDPAT DOLJ;	
B1	A1
Intabulare, drept de PROPRIETATE, dobandit prin Constituire, cota actuala 1/1, cota initiala 1/1 1) LUCAN I MIHAI	

C. Partea III. SARCINI .


Inscrieri privind dezmembramintele dreptului de proprietate, drepturi reale de garanție și sarcini	Referințe
NU SUNT	

Anexa Nr. 1 La Partea I

Teren

Nr cadastral	Suprafaţa (mp)*	Observații / Referințe
	5.000	

* Suprafața este determinată în planul de proiecție Stereo 70.



Date referitoare la teren

Crt	Categorie folosință	Intra vilan	Suprafața (mp)	Tarla	Parcelă	Nr. topo	Observații / Referințe
1	arabil	NU	5.000	16	24	-	

Lungime Segmente

1) Valorile lungimilor segmentelor sunt obținute din proiecție în plan.

Punct început	X / Y	Punct sfârșit	X / Y	Lungime segment (** (m)
1	340.363,684 294.548,985	2	340.364,322 294.562,916	13.946
2	340.364,322 294.562,916	3	340.022,557 294.839,148	439.44
3	340.022,557 294.839,148	4	340.014,774 294.833,432	9.656
4	340.014,774 294.833,432	5	340.013,365 294.832,132	1.917
5	340.013,365 294.832,132	1	340.363,684 294.548,985	450.439

**** Lungimile segmentelor sunt determinate în planul de proiecție Stereo 70 și sunt rotunjite la 1 milimetru.**

***** Distanța dintre puncte este formată din segmente cumulate ce sunt mai mici decât valoarea 1 milimetru.**

**DATE DESPRE IMOBILUL NR. 2967**

Oficiul de Cadastru și Publicitate Imobiliară DOLJ
Biroul de Cadastru și Publicitate Imobiliară Craiova

A. Partea I. Descrierea imobilului

TEREN Extravilan

Adresa: Jud. Dolj, T16,P25

Nr. Crt	Nr cadastral Nr. topografic	Suprafața* (mp)	Observații / Referințe
A1		5.200	Sector cadastral:1 Teren neimprejmuit;

B. Partea II. Proprietari și acte

Inscrieri privitoare la dreptul de proprietate și alte drepturi reale	Referințe
/	
Act Administrativ nr. TDP2931-45373, din 20/03/2002 emis de CJSDPAT DOLJ;	
B1	A1
Intabulare, drept de PROPRIETATE, dobandit prin Reconstituire, cota actuala 1/1, cota initiala 1/1	
1) MITOC I MARGARETA	

C. Partea III. SARCINI .

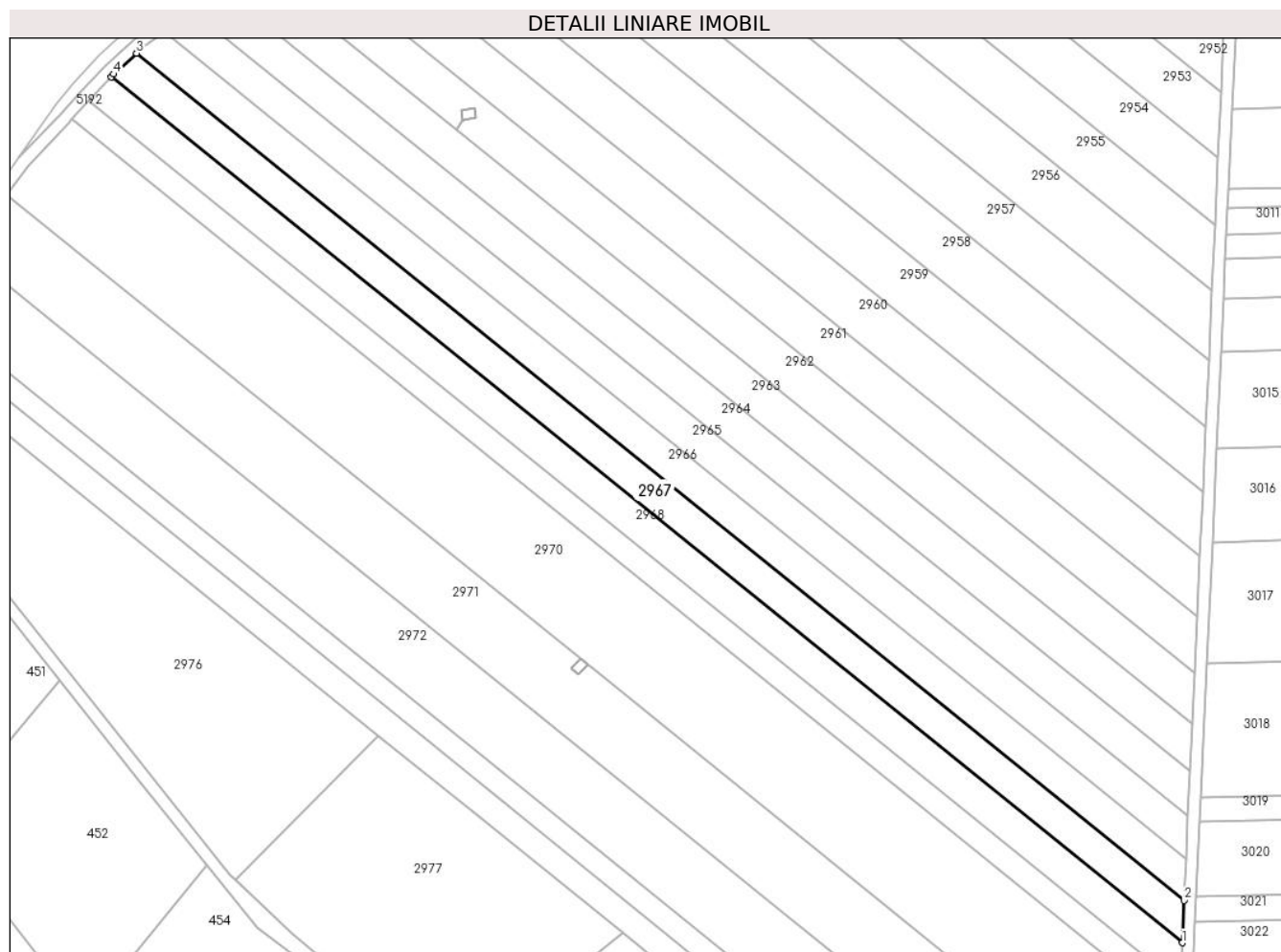
Inscrieri privind dezmembramintele dreptului de proprietate, drepturi reale de garanție și sarcini	Referințe
NU SUNT	

Anexa Nr. 1 La Partea I

Teren

Nr cadastral	Suprafața (mp)*	Observații / Referințe
	5.200	

* Suprafața este determinată în planul de proiecție Stereo 70.



Date referitoare la teren

Crt	Categorie folosință	Intravilan	Suprafața (mp)	Tarla	Parcelă	Nr. topo	Observații / Referințe
1	arabil	NU	5.200	16	25	-	

Lungime Segmente

1) Valorile lungimilor segmentelor sunt obținute din proiecție în plan.

Punct început	X / Y	Punct sfârșit	X / Y	Lungime segment (** (m)
1	340.363,037 294.534,828	2	340.363,684 294.548,985	14.172
2	340.363,684 294.548,985	3	340.013,365 294.832,132	450.439
3	340.013,365 294.832,132	4	340.005,786 294.825,136	10.314
4	340.005,786 294.825,136	5	340.004,945 294.824,258	1.216
5	340.004,945 294.824,258	1	340.363,037 294.534,828	460.434

**** Lungimile segmentelor sunt determinate în planul de proiecție Stereo 70 și sunt rotunjite la 1 milimetru.**

***** Distanța dintre puncte este formată din segmente cumulate ce sunt mai mici decât valoarea 1 milimetru.**

**DATE DESPRE IMOBILUL NR. 2968**

Oficiul de Cadastru și Publicitate Imobiliară DOLJ
Biroul de Cadastru și Publicitate Imobiliară Craiova

A. Partea I. Descrierea imobilului

TEREN Extravilan

Adresa: Jud. Dolj, T16,P26

Nr. Crt	Nr cadastral Nr. topografic	Suprafața* (mp)	Observații / Referințe
A1	34371	5.200	Sector cadastral:1 Teren neimprejmuit;

B. Partea II. Proprietari și acte

Inscrieri privitoare la dreptul de proprietate și alte drepturi reale		Referințe
98609 / 27/07/2016		
Act Notarial nr. 2077, din 20/07/2016 emis de Budiana Ionut Razvan (CONTRACT DE VANZARE AUTENTIFICAT SUB NR. 2077 DIN 20.07.2016);		
B1	Intabulare, drept de PROPRIETATE, dobandit prin Conventie, cota actuala 1/1, cota initiala 1/1 1) Radu Elena Corina 2) RADU MARIN	A1

C. Partea III. SARCINI .

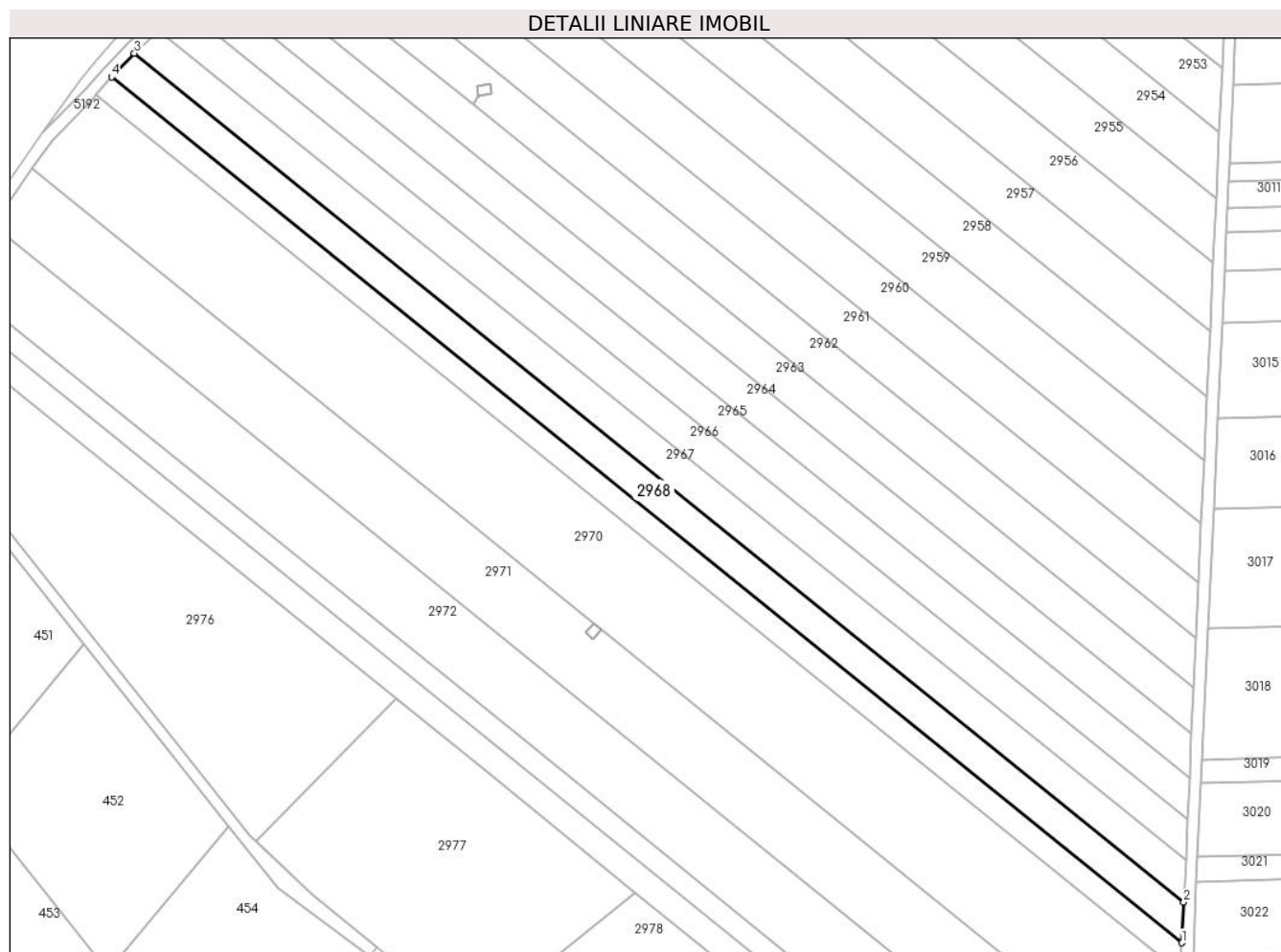
Inscrieri privind dezmembramintele dreptului de proprietate, drepturi reale de garanție și sarcini	Referințe
NU SUNT	

Anexa Nr. 1 La Partea I

Teren

Nr cadastral	Suprafața (mp)*	Observații / Referințe
34371	5.200	

* Suprafața este determinată în planul de proiecție Stereo 70.



Date referitoare la teren

Crt	Categorie folosință	Intravilan	Suprafața (mp)	Tarla	Parcelă	Nr. topo	Observații / Referințe
1	arabil	NU	5.200	16	26	-	

Lungime Segmente

1) Valorile lungimilor segmentelor sunt obținute din proiecție în plan.

Punct început	X / Y	Punct sfârșit	X / Y	Lungime segment (** (m)
1	340.362,402 294.520,963	2	340.363,037 294.534,828	13.88
2	340.363,037 294.534,828	3	340.004,945 294.824,258	460.434
3	340.004,945 294.824,258	4	339.997,178 294.816,157	11.223
4	339.997,178 294.816,157	1	340.362,402 294.520,963	469.604

** Lungimile segmentelor sunt determinate în planul de proiecție Stereo 70 și sunt rotunjite la 1 milimetru.

***** Distanţa dintre puncte este formată din segmente cumulate ce sunt mai mici decât valoarea 1 milimetru.**

**DATE DESPRE IMOBILUL NR. 2969**

Oficiul de Cadastru și Publicitate Imobiliară DOLJ
Biroul de Cadastru și Publicitate Imobiliară Craiova

A. Partea I. Descrierea imobilului

TEREN Extravilan

Nr. CF vechi:372
Nr. cadastral vechi:550

Adresa: Jud. Dolj, T16,P27

Nr. Crt	Nr cadastral Nr. topografic	Suprafața* (mp)	Observații / Referințe
A1	33339	Din acte: 3.800 Masurata: 3.803	Sector cadastral:1 Teren neimprejmuit;

B. Partea II. Proprietari și acte

Inscrieri privitoare la dreptul de proprietate și alte drepturi reale		Referințe
85926 / 10/11/2008		
Hotarare Judecatoreasca nr. 2120/2007, din 01/01/2007 emis de Judecatoria Calafat (dosar nr 2294/201/2007);		
B1	Intabulare, drept de PROPRIETATE, dobandit prin Hotarare Judecatoreasca, cota actuala 1/1, cota initiala 1/1 1) SC EAST WAY SPEDITION SRL , CIF:999999999999 <i>OBSERVATII: (provenita din conversia CF 372)</i>	A1
151202 / 29/07/2020		
Act Notarial nr. contract de ipoteca imobiliara 659, din 16/07/2020 emis de Marincas Eugen;		
B1	Se noteaza interdictiile de instrainare, grevare, inchiriere, dezmembrare, comasare, restructurare, amenajare, construire si demolare 1) LIBRA INTERNET BANK SA , CIF:8119644	A1

C. Partea III. SARCINI

Inscrieri privind dezmembramintele dreptului de proprietate, drepturi reale de garanție și sarcini		Referințe
151202 / 29/07/2020		
Act Notarial nr. contract de ipoteca imobiliara 659, din 16/07/2020 emis de Marincas Eugen;		
C2	Intabulare, drept de IPOTECA, Valoare:8000000 RONsi celelalte obligatii de plata aferente creditului 1) LIBRA INTERNET BANK SA , CIF:8119644	A1

Anexa Nr. 1 La Partea I

Teren

Nr cadastral	Suprafaţa (mp)*	Observaţii / Referinţe
33339	Din acte: 3.800 Masurata: 3.803	

* Suprafaţa este determinată în planul de proiecţie Stereo 70.

DETALII LINIARE IMOBIL



Date referitoare la teren

Crt	Categorie folosinţă	Intra vilan	Suprafaţa (mp)	Tarla	Parcelă	Nr. topo	Observaţii / Referinţe
1	arabil	NU	3.803	16	27	-	

Lungime Segmente

1) Valorile lungimilor segmentelor sunt obţinute din proiecţie în plan.

Punct început	X / Y	Punct sfârşit	X / Y	Lungime segment (** (m)
1	340.361,946 294.510,988	2	340.362,402 294.520,963	9.985
2	340.362,402 294.520,963	3	339.997,178 294.816,157	469.604
3	339.997,178 294.816,157	4	339.991,876 294.810,099	8.051
4	339.991,876 294.810,099	1	340.361,946 294.510,988	475.835

**** Lungimile segmentelor sunt determinate în planul de proiecție Stereo 70 și sunt rotunjite la 1 milimetru.**

***** Distanța dintre puncte este formată din segmente cumulate ce sunt mai mici decât valoarea 1 milimetru.**

**DATE DESPRE IMOBILUL NR. 2970**

Oficiul de Cadastru și Publicitate Imobiliară DOLJ
Biroul de Cadastru și Publicitate Imobiliară Craiova

A. Partea I. Descrierea imobilului

TEREN Extravilan

Adresa: Jud. Dolj, T16,P29

Nr. Crt	Nr cadastral Nr. topografic	Suprafața* (mp)	Observații / Referințe
A1		16.300	Sector cadastral:1 Teren neimprejmuit;

B. Partea II. Proprietari și acte

Inscrieri privitoare la dreptul de proprietate și alte drepturi reale		Referințe
/		
Act Administrativ nr. TDP2831-19533, din 03/08/2000 emis de CJSDPAT DOLJ;		
B1	Intabulare, drept de PROPRIETATE, dobandit prin Reconstituire, cota actuala 1/1, cota initiala 1/1	A1
	1) MIUȚU A LUCIA 2) DELIU A MIHAELA DOINA	

C. Partea III. SARCINI .

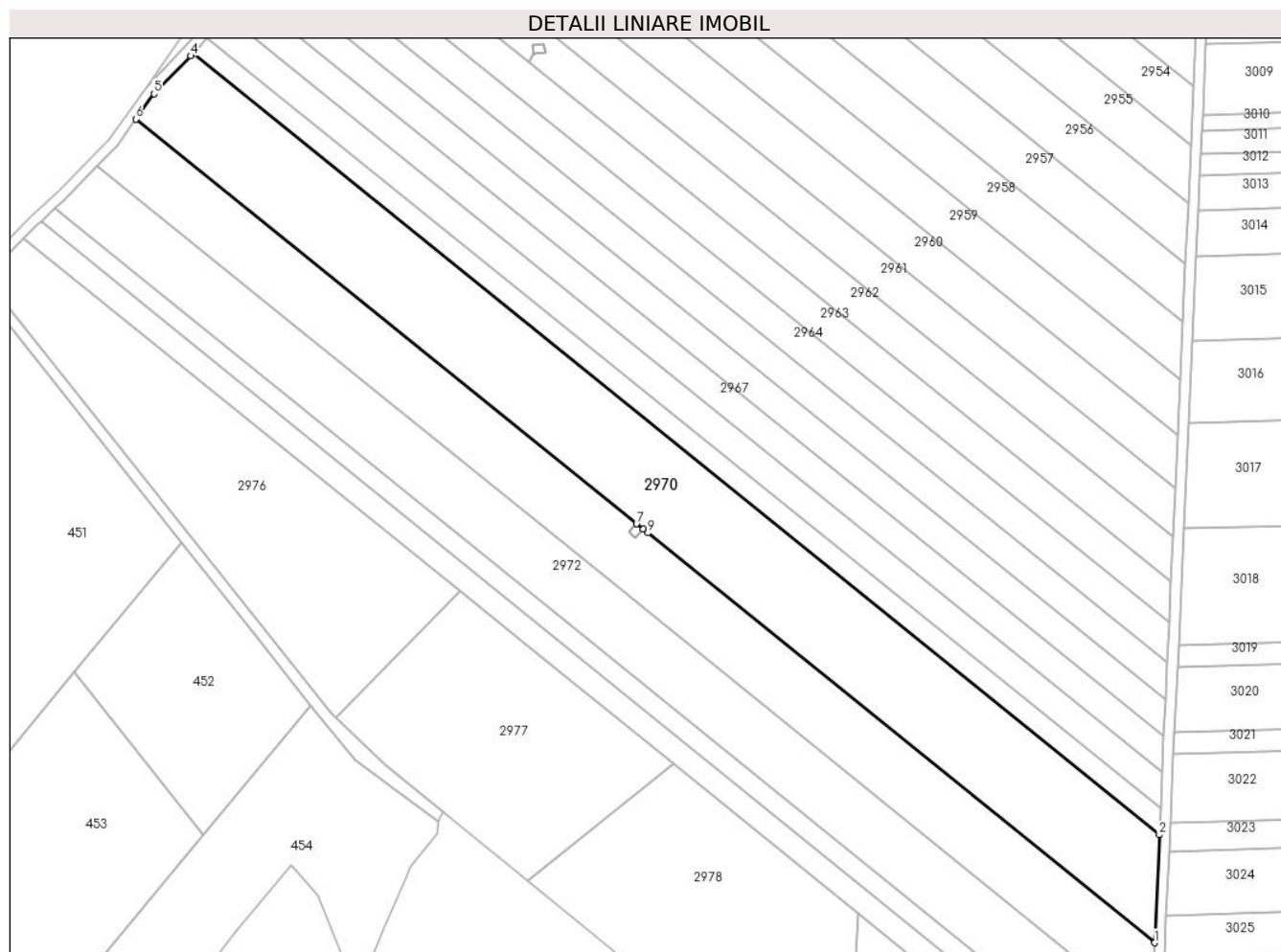
Inscrieri privind dezmembramintele dreptului de proprietate, drepturi reale de garanție și sarcini	Referințe
NU SUNT	

Anexa Nr. 1 La Partea I

Teren

Nr cadastral	Suprafața (mp)*	Observații / Referințe
	16.300	

* Suprafața este determinată în planul de proiecție Stereo 70.



Date referitoare la teren

Crt	Categorie folosință	Intravilan	Suprafața (mp)	Tarla	Parcelă	Nr. topo	Observații / Referințe
1	arabil	NU	16.300	16	29	-	

Lungime Segmente

1) Valorile lungimilor segmentelor sunt obținute din proiecție în plan.

Punct început	X / Y	Punct sfârșit	X / Y	Lungime segment (** (m)
1	340.360,056 294.469,672	2	340.361,946 294.510,988	41.359
2	340.361,946 294.510,988	3	339.991,876 294.810,099	475.835
3	339.991,876 294.810,099	4	339.990,979 294.809,074	1.362
4	339.990,979 294.809,074	5	339.976,957 294.794,593	20.157
5	339.976,957 294.794,593	6	339.970,075 294.784,876	11.907

Punct început	X / Y	Punct sfârșit	X / Y	Lungime segment (** (m)
6	339.970,075 294.784,876	7	340.161,735 294.629,966	246.436
7	340.161,735 294.629,966	8	340.164,305 294.627,888	3.305
8	340.164,305 294.627,888	9	340.166,039 294.626,487	2.229
9	340.166,039 294.626,487	1	340.360,056 294.469,672	249.467

** Lungimile segmentelor sunt determinate în planul de proiecție Stereo 70 și sunt rotunjite la 1 milimetru.

*** Distanța dintre puncte este formată din segmente cumulate ce sunt mai mici decât valoarea 1 milimetru.

**DATE DESPRE IMOBILUL NR. 2971**

Oficiul de Cadastru și Publicitate Imobiliară DOLJ
Biroul de Cadastru și Publicitate Imobiliară Craiova

A. Partea I. Descrierea imobilului

TEREN Extravilan

Adresa: Jud. Dolj, T16,P29

Nr. Crt	Nr cadastral Nr. topografic	Suprafața* (mp)	Observații / Referințe
A1	34327	11.900	Sector cadastral:1 Teren neimprejmuit;

B. Partea II. Proprietari și acte

Inscrieri privitoare la dreptul de proprietate și alte drepturi reale		Referințe
128169 / 03/10/2016		
Act Notarial nr. 2726, din 23/09/2016 emis de Budiana Ionut Razvan (Contract de vanzare);		
B1	Intabulare, drept de PROPRIETATE, dobandit prin Conventie, cota actuala 1/1, cota initiala 1/1 1) SC EAST WAY SPEDITION SRL, CIF:13176107	A1
150133 / 28/07/2020		
Act Notarial nr. Contract de ipoteca imobiliara aut. nr.659, din 16/07/2020 emis de Marincas Eugen;		
B2	Se noteaza interdictiile de instrainare, grevare, inchiriere, dezmembrare, alipire, construire, demolare, restructurare si amenajare; 1) LIBRA INTERNET BANK SA, CIF:8119644	A1

C. Partea III. SARCINI

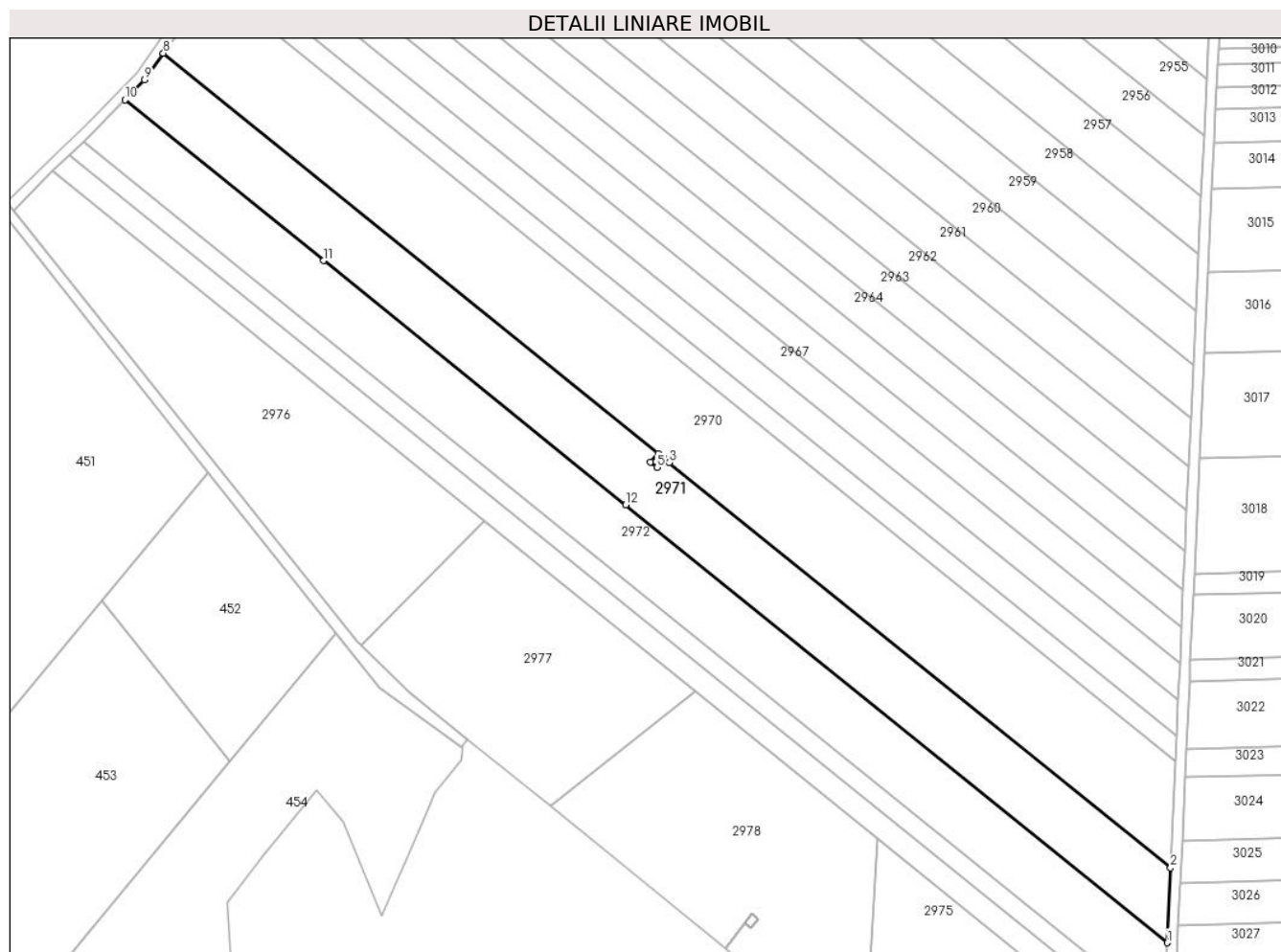
Inscrieri privind dezmembramintele dreptului de proprietate, drepturi reale de garanție și sarcini		Referințe
150133 / 28/07/2020		
Act Notarial nr. Contract de ipoteca imobiliara aut. nr.659, din 16/07/2020 emis de Marincas Eugen;		
C1	Intabulare, drept de IPOTECA, Valoare:8000000 RONsi celelalte obligatii aferente creditului; 1) LIBRA INTERNET BANK SA, CIF:8119644	A1

Anexa Nr. 1 La Partea I

Teren

Nr cadastral	Suprafața (mp)*	Observații / Referințe
34327	11.900	

* Suprafața este determinată în planul de proiecție Stereo 70.



Date referitoare la teren

Crt	Categorie folosință	Intravilan	Suprafața (mp)	Tarla	Parcelă	Nr. topo	Observații / Referințe
1	arabil	NU	11.900	16	29	-	

Lungime Segmente

1) Valorile lungimilor segmentelor sunt obținute din proiecție în plan.

Punct început	X / Y	Punct sfârșit	X / Y	Lungime segment (** (m)
1	340.358,729 294.440,686	2	340.360,056 294.469,672	29.016
2	340.360,056 294.469,672	3	340.166,039 294.626,487	249.467
3	340.166,039 294.626,487	4	340.164,305 294.627,888	2.229
4	340.164,305 294.627,888	5	340.161,263 294.624,572	4.5
5	340.161,263 294.624,572	6	340.158,773 294.626,778	3.327

Punct început	X / Y	Punct sfârșit	X / Y	Lungime segment (** (m)
6	340.158,773 294.626,778	7	340.161,735 294.629,966	4.352
7	340.161,735 294.629,966	8	339.970,075 294.784,876	246.436
8	339.970,075 294.784,876	9	339.962,824 294.774,638	12.546
9	339.962,824 294.774,638	10	339.955,213 294.766,83	10.904
10	339.955,213 294.766,83	11	340.032,19 294.704,616	98.975
11	340.032,19 294.704,616	12	340.149,139 294.610,088	150.375
12	340.149,139 294.610,088	1	340.358,729 294.440,686	269.49

** Lungimile segmentelor sunt determinate în planul de proiecție Stereo 70 și sunt rotunjite la 1 milimetru.

*** Distanța dintre puncte este formată din segmente cumulate ce sunt mai mici decât valoarea 1 milimetru.

**DATE DESPRE IMOBILUL NR. 2972**

Oficiul de Cadastru și Publicitate Imobiliară DOLJ
Biroul de Cadastru și Publicitate Imobiliară Craiova

A. Partea I. Descrierea imobilului

TEREN Extravilan

Adresa: Jud. Dolj, T16,P29

Nr. Crt	Nr cadastral Nr. topografic	Suprafața* (mp)	Observații / Referințe
A1	34328	11.958	Sector cadastral:1 Teren neimprejmuit;

B. Partea II. Proprietari și acte

Inscrieri privitoare la dreptul de proprietate și alte drepturi reale		Referințe
128160 / 03/10/2016		
Act Administrativ nr. TDP nr 2832-19533, din 03/08/2000 emis de CJSDPAT DOLJ;		
B1	Intabulare, drept de PROPRIETATE, dobandit prin Reconstituire, cota actuala 6/8, cota initiala 6/8 1) CALDES EUGEN 2) CALDES SERGHEI <i>OBSERVATII: pozitie transcrisa din CF 33906/Cetate, inscrisa prin incheierea nr. 23770 din 22/02/2016;</i>	A1
Act Notarial nr. CM nr 68, din 20/04/2015 emis de NP BUDIANA-IONUT RAZVAN;		
B2	Intabulare, drept de PROPRIETATE, dobandit prin Succesiune, cota actuala 1/8, cota initiala 2/16 1) CALDES EUGEN <i>OBSERVATII: pozitie transcrisa din CF 33906/Cetate, inscrisa prin incheierea nr. 23770 din 22/02/2016; defunct Caldes Gheorghita</i>	A1
B3	Intabulare, drept de PROPRIETATE, dobandit prin Succesiune, cota actuala 1/8, cota initiala 2/16 1) CALDES SERGHEI <i>OBSERVATII: pozitie transcrisa din CF 33906/Cetate, inscrisa prin incheierea nr. 23770 din 22/02/2016; defunct Caldes Gheorghita</i>	A1

C. Partea III. SARCINI .

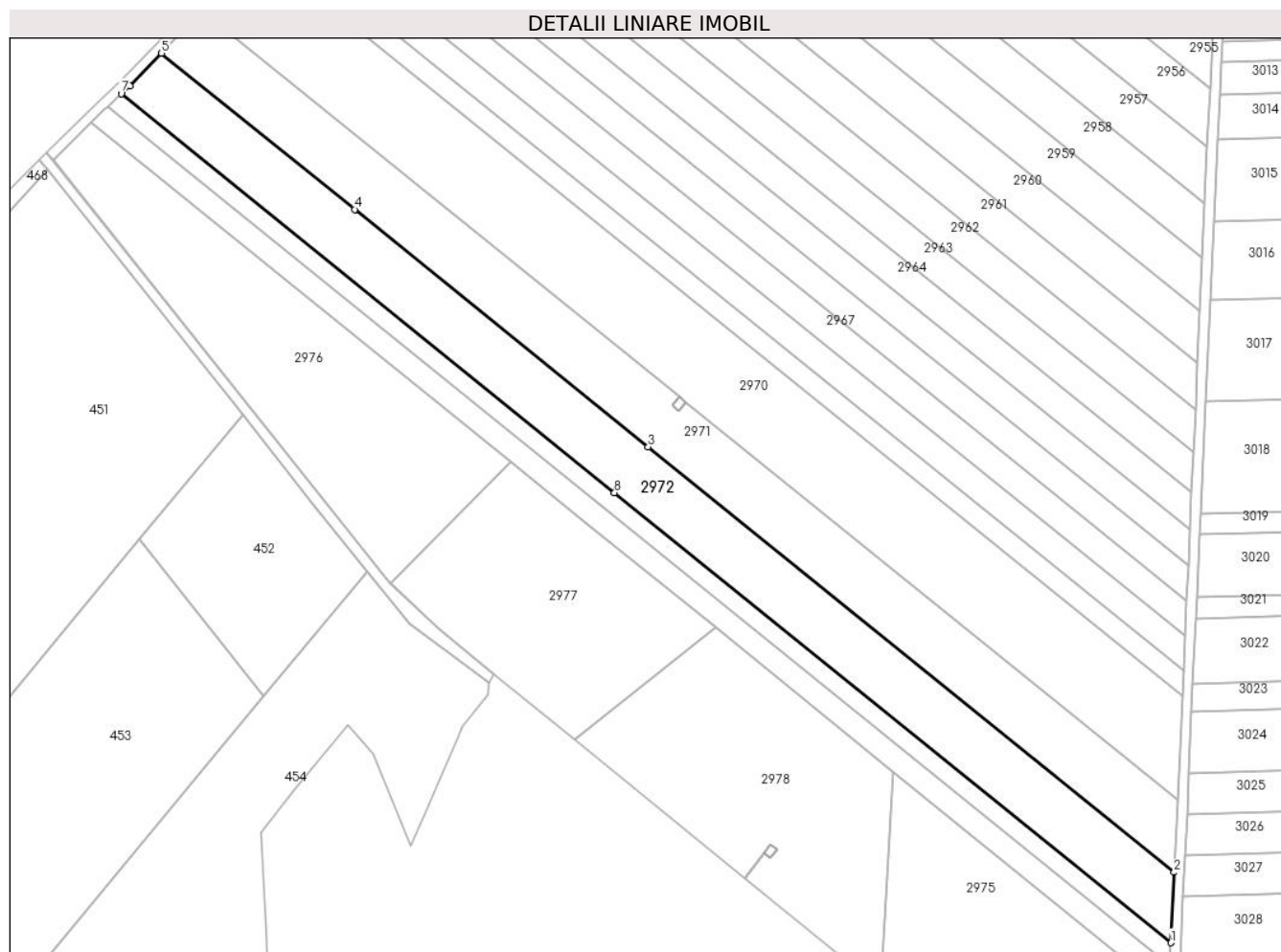
Inscrieri privind dezmembramintele dreptului de proprietate, drepturi reale de garanție și sarcini	Referințe
NU SUNT	

Anexa Nr. 1 La Partea I

Teren

Nr cadastral	Suprafața (mp)*	Observații / Referințe
34328	11.958	

* Suprafața este determinată în planul de proiecție Stereo 70.



Date referitoare la teren

Crt	Categorie folosință	Intravilan	Suprafața (mp)	Tarla	Parcelă	Nr. topo	Observații / Referințe
1	arabil	NU	11.958	16	29	-	

Lungime Segmente

1) Valorile lungimilor segmentelor sunt obținute din proiecție în plan.

Punct început	X / Y	Punct sfârșit	X / Y	Lungime segment (** (m)
1	340.357,445 294.412,617	2	340.358,729 294.440,686	28.098
2	340.358,729 294.440,686	3	340.149,139 294.610,088	269.49
3	340.149,139 294.610,088	4	340.032,19 294.704,616	150.375
4	340.032,19 294.704,616	5	339.955,213 294.766,83	98.975
5	339.955,213 294.766,83	6	339.942,55 294.753,839	18.142

Punct început	X / Y	Punct sfârșit	X / Y	Lungime segment (** (m)
6	339.942,55 294.753,839	7	339.939,157 294.750,7	4.622
7	339.939,157 294.750,7	8	340.135,674 294.591,864	252.681
8	340.135,674 294.591,864	1	340.357,445 294.412,617	285.152

** Lungimile segmentelor sunt determinate în planul de proiecție Stereo 70 și sunt rotunjite la 1 milimetru.

*** Distanța dintre puncte este formată din segmente cumulate ce sunt mai mici decât valoarea 1 milimetru.

**DATE DESPRE IMOBILUL NR. 2974**

Oficiul de Cadastru și Publicitate Imobiliară DOLJ
Biroul de Cadastru și Publicitate Imobiliară Craiova

A. Partea I. Descrierea imobilului

TEREN Extravilan

Adresa: Jud. Dolj, T16,P32

Nr. Crt	Nr cadastral Nr. topografic	Suprafața* (mp)	Observații / Referințe
A1	38212	5.000	Sector cadastral:1 Teren neimprejmuit;

B. Partea II. Proprietari și acte

Inscrieri privitoare la dreptul de proprietate și alte drepturi reale		Referințe
197898 / 02/10/2020		
Act Notarial nr. Certificat de moștenitor Nr.263, din 05/12/2019 emis de BIN BUDIANA IONUT RAZVAN (act administrativ nr Titlu de proprietate Nr.2963-45373 din 15.05.2002, emis de COMISIA JUDETEANA);		
B1	Intabulare, drept de PROPRIETATE, dobandit prin Succesiune, cota actuala 1/4, cota initiala 1/4 1) VÎLCEANU CARMEN	A1
B2	Intabulare, drept de PROPRIETATE, dobandit prin Succesiune, cota actuala 1/4, cota initiala 1/4 1) VÎLCEANU MARIAN	A1
B3	Intabulare, drept de PROPRIETATE, dobandit prin Succesiune, cota actuala 1/4, cota initiala 1/4 1) VÎLCEANU MARCELA	A1
B4	Intabulare, drept de PROPRIETATE, dobandit prin Succesiune, cota actuala 1/4, cota initiala 1/4 1) VÎLCEANU CĂTĂLIN	A1

C. Partea III. SARCINI .

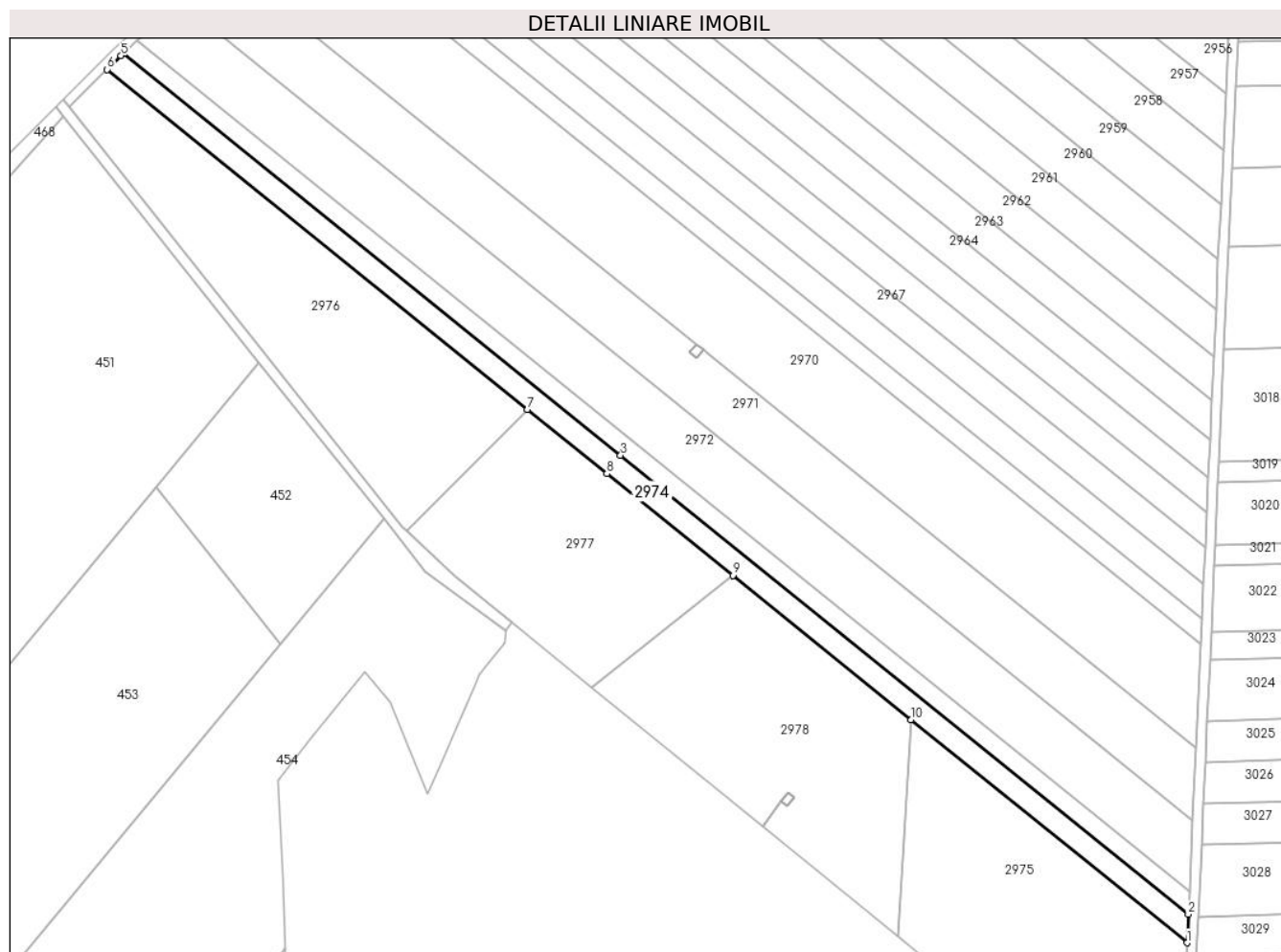
Inscrieri privind dezmembramintele dreptului de proprietate, drepturi reale de garanție și sarcini	Referințe
NU SUNT	

Anexa Nr. 1 La Partea I

Teren

Nr cadastral	Suprafața (mp)*	Observații / Referințe
38212	5.000	

* Suprafața este determinată în planul de proiecție Stereo 70.



Date referitoare la teren

Crt	Categorie folosință	Intravilan	Suprafața (mp)	Tarla	Parcelă	Nr. topo	Observații / Referințe
1	arabil	NU	5.000	16	32	-	

Lungime Segmente

1) Valorile lungimilor segmentelor sunt obținute din proiecție în plan.

Punct început	X / Y	Punct sfârșit	X / Y	Lungime segment (** (m)
1	340.356,508 294.392,142	2	340.357,026 294.403,451	11.321
2	340.357,026 294.403,451	3	340.131,277 294.585,913	290.267
3	340.131,277 294.585,913	4	339.933,674 294.745,627	254.078
4	339.933,674 294.745,627	5	339.932,634 294.744,665	1.417
5	339.932,634 294.744,665	6	339.927,127 294.739,192	7.764

Punct început	X / Y	Punct sfârșit	X / Y	Lungime segment (** (m)
6	339.927,127 294.739,192	7	340.094,255 294.604,11	214.893
7	340.094,255 294.604,11	8	340.125,852 294.578,571	40.628
8	340.125,852 294.578,571	9	340.175,895 294.538,124	64.345
9	340.175,895 294.538,124	10	340.246,807 294.480,809	91.179
10	340.246,807 294.480,809	1	340.356,508 294.392,142	141.054

** Lungimile segmentelor sunt determinate în planul de proiecție Stereo 70 și sunt rotunjite la 1 milimetru.

*** Distanța dintre puncte este formată din segmente cumulate ce sunt mai mici decât valoarea 1 milimetru.

**DATE DESPRE IMOBILUL NR. 2975**

Oficiul de Cadastru și Publicitate Imobiliară DOLJ
Biroul de Cadastru și Publicitate Imobiliară Craiova

A. Partea I. Descrierea imobilului

TEREN Extravilan

Adresa: Jud. Dolj, T16,P33

Nr. Crt	Nr cadastral Nr. topografic	Suprafața* (mp)	Observații / Referințe
A1	32430	Din acte: 9.998 Masurata: 10.000	Sector cadastral:1 Teren neimprejmuit;

B. Partea II. Proprietari și acte

Inscrieri privitoare la dreptul de proprietate și alte drepturi reale		Referințe
105348 / 24/05/2018		
Act Notarial nr. Contract de Vanzare Aut 300, din 23/05/2018 emis de NP Diaconescu Gelu Emilian;		
B1	Intabulare, drept de PROPRIETATE, dobandit prin Conventie, cota actuala 1/1, cota initiala 1/1 1) SGAIBA ION 2) SGAIBA MARIANA	A1
80908 / 02/05/2019		
Act Administrativ nr. 3826/sc, din 25/04/2019 emis de SERVICIUL CADASTRU 3826/SC;		
B2	Se notează recepția propunerii de comasare (alipire) a imobilului din prezenta carte funciara cu imobilele din cărțile funciare: 32851, 32852, 32853, rezultand imobilul cu numar cadastral 36030.	A1

C. Partea III. SARCINI .

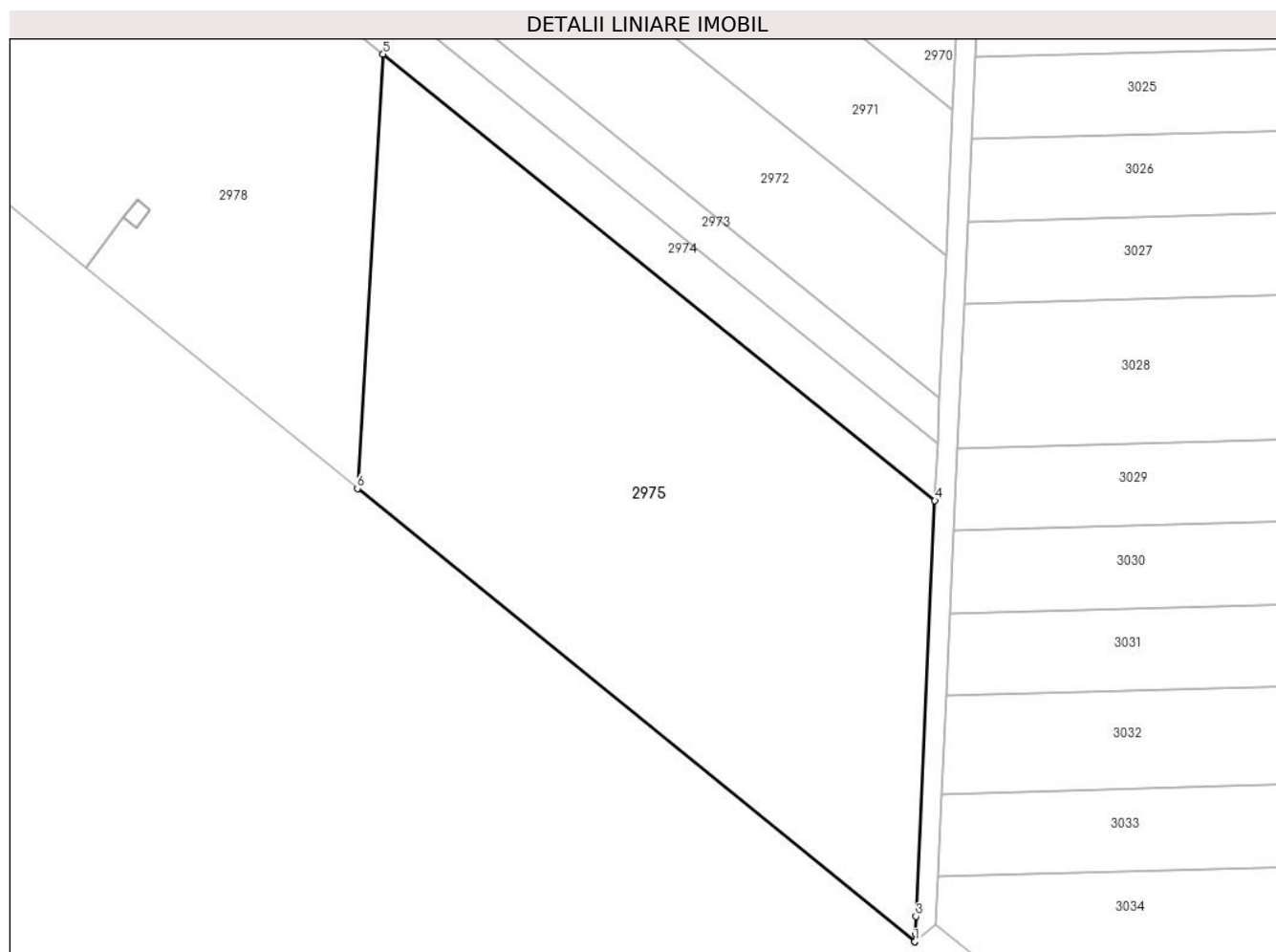
Inscrieri privind dezmembramintele dreptului de proprietate, drepturi reale de garanție și sarcini	Referințe
NU SUNT	

Anexa Nr. 1 La Partea I

Teren

Nr cadastral	Suprafața (mp)*	Observații / Referințe
32430	Din acte: 9.998 Masurata: 10.000	

* Suprafața este determinată în planul de proiecție Stereo 70.



Date referitoare la teren

Crt	Categorie folosință	Intravilan	Suprafața (mp)	Tarla	Parcelă	Nr. topo	Observații / Referințe
1	arabil	NU	10.000	16	33	-	

Lungime Segmente

1) Valorile lungimilor segmentelor sunt obținute din proiecție în plan.

Punct început	X / Y	Punct sfârșit	X / Y	Lungime segment (** (m)
1	340.352,5 294.304,535	2	340.352,572 294.306,111	1.578
2	340.352,572 294.306,111	3	340.352,73 294.309,559	3.452
3	340.352,73 294.309,559	4	340.356,508 294.392,142	82.669
4	340.356,508 294.392,142	5	340.246,807 294.480,809	141.054

Punct început	X / Y	Punct sfârșit	X / Y	Lungime segment (** (m)
5	340.246,807 294.480,809	6	340.241,672 294.394,527	86.435
6	340.241,672 294.394,527	7	340.352,447 294.304,492	142.749
7	340.352,447 294.304,492	1	340.352,5 294.304,535	0.068

** Lungimile segmentelor sunt determinate în planul de proiecție Stereo 70 și sunt rotunjite la 1 milimetru.

*** Distanța dintre puncte este formată din segmente cumulate ce sunt mai mici decât valoarea 1 milimetru.

**DATE DESPRE IMOBILUL NR. 2976**

Oficiul de Cadastru și Publicitate Imobiliară DOLJ
Biroul de Cadastru și Publicitate Imobiliară Craiova

A. Partea I. Descrierea imobilului

TEREN Extravilan

Adresa: Jud. Dolj, T16,P33

Nr. Crt	Nr cadastral Nr. topografic	Suprafața* (mp)	Observații / Referințe
A1	32851	Din acte: 9.584 Masurata: 9.587	Sector cadastral:1 Teren neimprejmuit;

B. Partea II. Proprietari și acte

Inscrieri privitoare la dreptul de proprietate și alte drepturi reale		Referințe
105385 / 24/05/2018		
Act Notarial nr. Contract de Vanzare Aut 300, din 23/05/2018 emis de Diaconescu Gelu Emilian;		
B1	Intabulare, drept de PROPRIETATE, dobandit prin Conventie, cota actuala 1/1, cota initiala 1/1 1) SGAIBA ION 2) SGAIBA MARIANA	A1
80908 / 02/05/2019		
Act Administrativ nr. 3826/sc, din 25/04/2019 emis de SERVICIUL CADASTRU 3826/SC;		
B2	Se notează recepția propunerii de comasare (alipire) a imobilului din prezenta carte funciară cu imobilele din cărțile funciare: 32430, 32852, 32853, rezultand imobilul cu numar cadastral 36030.	A1

C. Partea III. SARCINI .

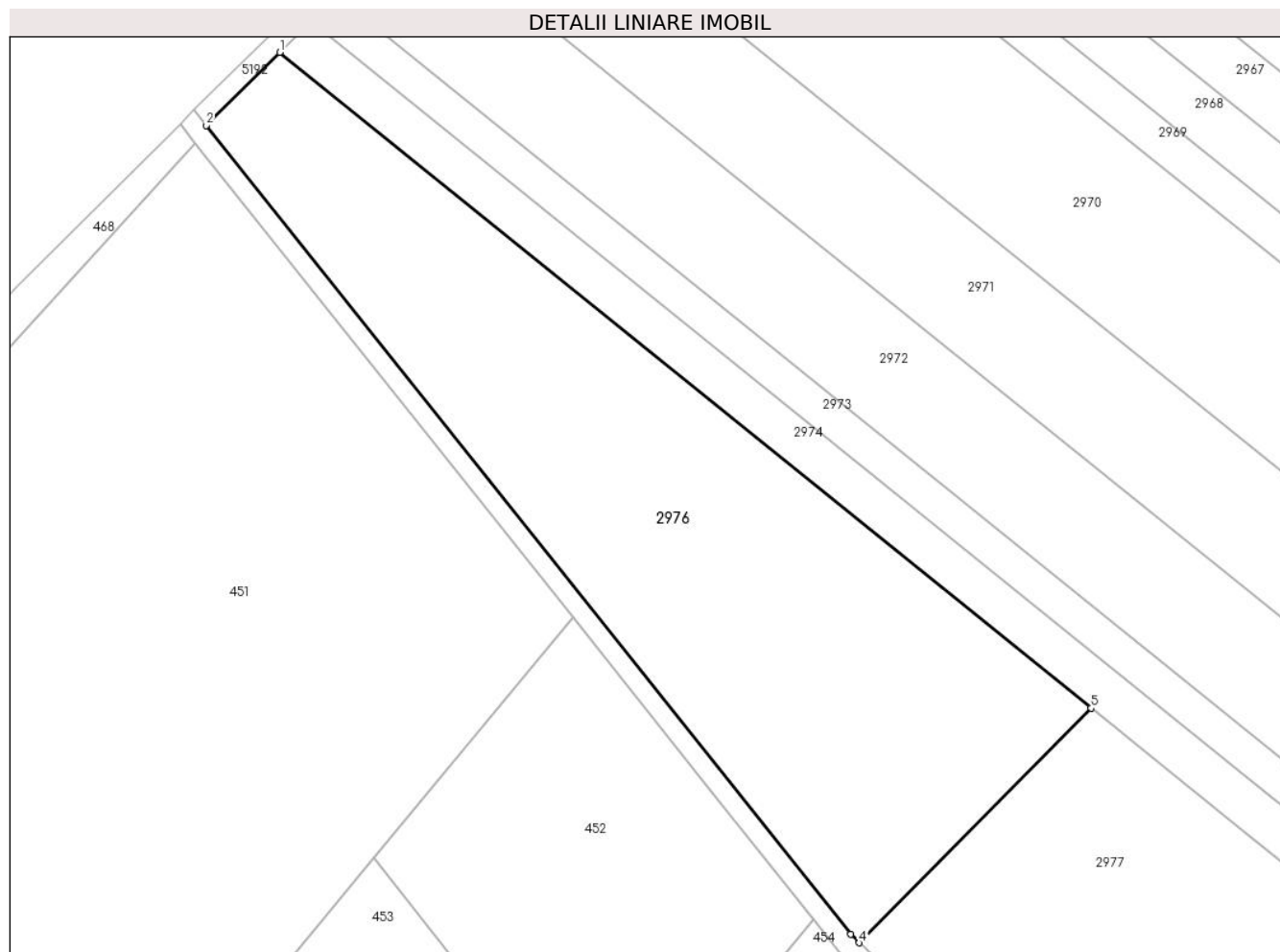
Inscrieri privind dezmembramintele dreptului de proprietate, drepturi reale de garanție și sarcini	Referințe
NU SUNT	

Anexa Nr. 1 La Partea I

Teren

Nr cadastral	Suprafața (mp)*	Observații / Referințe
32851	Din acte: 9.584 Masurata: 9.587	

* Suprafața este determinată în planul de proiecție Stereo 70.



Date referitoare la teren

Crt	Categorie folosință	Intra vilan	Suprafața (mp)	Tarla	Parcelă	Nr. topo	Observații / Referințe
1	arabil	NU	9.587	16	33	-	

Lungime Segmente

1) Valorile lungimilor segmentelor sunt obținute din proiecție în plan.

Punct început	X / Y	Punct sfârșit	X / Y	Lungime segment (** (m)
1	339.927,127 294.739,192	2	339.911,986 294.724,146	21.346
2	339.911,986 294.724,146	3	340.044,696 294.557,491	213.04
3	340.044,696 294.557,491	4	340.046,49 294.555,786	2.475
4	340.046,49 294.555,786	5	340.094,255 294.604,11	67.946
5	340.094,255 294.604,11	1	339.927,127 294.739,192	214.893

**** Lungimile segmentelor sunt determinate în planul de proiecție Stereo 70 și sunt rotunjite la 1 milimetru.**

***** Distanța dintre puncte este formată din segmente cumulate ce sunt mai mici decât valoarea 1 milimetru.**

**DATE DESPRE IMOBILUL NR. 2977**

Oficiul de Cadastru și Publicitate Imobiliară DOLJ
Biroul de Cadastru și Publicitate Imobiliară Craiova

A. Partea I. Descrierea imobilului

TEREN Extravilan

Adresa: Jud. Dolj, T16,P33

Nr. Crt	Nr cadastral Nr. topografic	Suprafața* (mp)	Observații / Referințe
A1	32852	Din acte: 6.999 Masurata: 7.001	Sector cadastral:1 Teren neimprejmuit;

B. Partea II. Proprietari și acte

Inscrieri privitoare la dreptul de proprietate și alte drepturi reale		Referințe
105357 / 24/05/2018		
Act Notarial nr. Contract de Vanzare Aut nr. 300, din 23/05/2018 emis de Diaconescu Gelu Emilian;		
B1	Intabulare, drept de PROPRIETATE, dobandit prin Conventie, cota actuala 1/1, cota initiala 1/1 1) SGAIBA ION 2) SGAIBA MARIANA	A1
80908 / 02/05/2019		
Act Administrativ nr. 3826/sc, din 25/04/2019 emis de SERVICIUL CADASTRU 3826/SC;		
B2	Se notează recepția propunerii de comasare (alipire) a imobilului din prezenta carte funciară cu imobilele din cărțile funciare: 32430, 32851, 32853, rezultand imobilul cu numar cadastral 36030.	A1

C. Partea III. SARCINI .

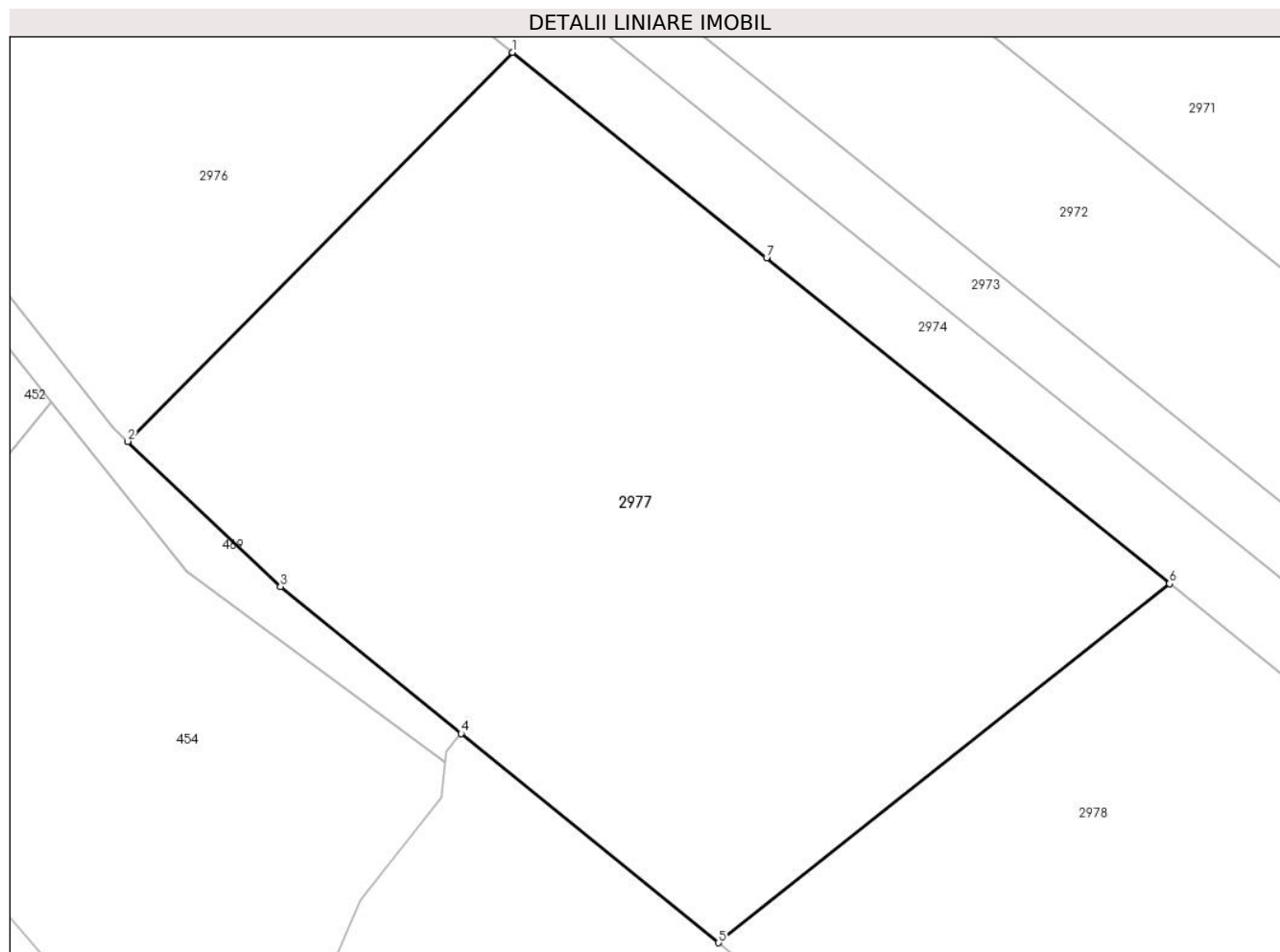
Inscrieri privind dezmembramintele dreptului de proprietate, drepturi reale de garanție și sarcini	Referințe
NU SUNT	

Anexa Nr. 1 La Partea I

Teren

Nr cadastral	Suprafața (mp)*	Observații / Referințe
32852	Din acte: 6.999 Masurata: 7.001	

* Suprafața este determinată în planul de proiecție Stereo 70.



Date referitoare la teren

Crt	Categorie folosință	Intra vilan	Suprafața (mp)	Tarla	Parcelă	Nr. topo	Observații / Referințe
1	arabil	NU	7.001	16	33	-	

Lungime Segmente

1) Valorile lungimilor segmentelor sunt obținute din proiecție în plan.

Punct început	X / Y	Punct sfârșit	X / Y	Lungime segment (** (m)
1	340.094,255 294.604,11	2	340.046,49 294.555,786	67.946
2	340.046,49 294.555,786	3	340.065,455 294.537,752	26.171
3	340.065,455 294.537,752	4	340.087,893 294.519,515	28.915
4	340.087,893 294.519,515	5	340.119,888 294.493,511	41.23
5	340.119,888 294.493,511	6	340.175,895 294.538,124	71.604

Punct început	X / Y	Punct sfârșit	X / Y	Lungime segment (** (m)
6	340.175,895 294.538,124	7	340.125,852 294.578,571	64.345
7	340.125,852 294.578,571	1	340.094,255 294.604,11	40.628

** Lungimile segmentelor sunt determinate în planul de proiecție Stereo 70 și sunt rotunjite la 1 milimetru.

*** Distanța dintre puncte este formată din segmente cumulate ce sunt mai mici decât valoarea 1 milimetru.

**DATE DESPRE IMOBILUL NR. 2978**

Oficiul de Cadastru și Publicitate Imobiliară DOLJ
Biroul de Cadastru și Publicitate Imobiliară Craiova

A. Partea I. Descrierea imobilului

TEREN Extravilan

Adresa: Jud. Dolj, T16,P33

Nr. Crt	Nr cadastral Nr. topografic	Suprafața* (mp)	Observații / Referințe
A1	32853	8.680	Sector cadastral:1 Teren neimprejmuit;

B. Partea II. Proprietari și acte

Inscrieri privitoare la dreptul de proprietate și alte drepturi reale		Referințe
105342 / 24/05/2018		
Act Notarial nr. Contract de Vanzare Aut 300, din 23/05/2018 emis de Diaconescu Gelu Emilian;		
B1	Intabulare, drept de PROPRIETATE, dobandit prin Conventie, cota actuala 1/1, cota initiala 1/1 1) SGAIBA ION 2) SGAIBA MARIANA	A1
80908 / 02/05/2019		
Act Administrativ nr. 3826/sc, din 25/04/2019 emis de SERVICIUL CADASTRU 3826/SC;		
B2	Se notează recepția propunerii de comasare (alipire) a imobilului din prezenta carte funciara cu imobilele din cărțile funciare: 32430, 32851, 32852, rezultand imobilul cu numar cadastral 36030.	A1

C. Partea III. SARCINI .

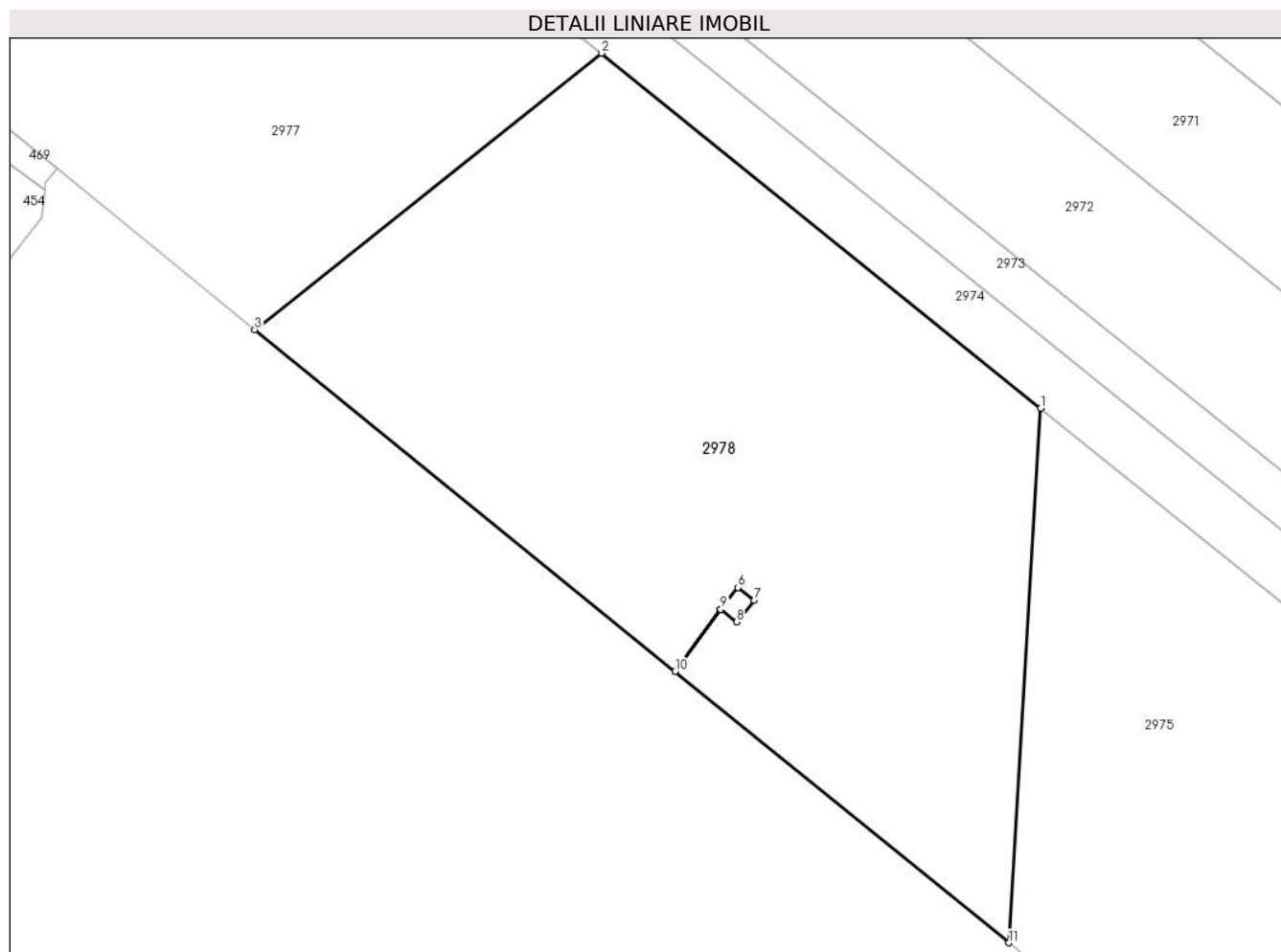
Inscrieri privind dezmembramintele dreptului de proprietate, drepturi reale de garanție și sarcini	Referințe
NU SUNT	

Anexa Nr. 1 La Partea I

Teren

Nr cadastral	Suprafața (mp)*	Observații / Referințe
32853	8.680	

* Suprafața este determinată în planul de proiecție Stereo 70.



Date referitoare la teren

Crt	Categorie folosință	Intravilan	Suprafața (mp)	Tarla	Parcelă	Nr. topo	Observații / Referințe
1	arabil	NU	8.680	16	33	-	

Lungime Segmente

1) Valorile lungimilor segmentelor sunt obținute din proiecție în plan.

Punct început	X / Y	Punct sfârșit	X / Y	Lungime segment (** (m)
1	340.246,807 294.480,809	2	340.175,895 294.538,124	91.179
2	340.175,895 294.538,124	3	340.119,888 294.493,511	71.604
3	340.119,888 294.493,511	4	340.187,765 294.438,342	87.469
4	340.187,765 294.438,342	5	340.195,129 294.448,371	12.442
5	340.195,129 294.448,371	6	340.197,936 294.451,888	4.5

Punct început	X / Y	Punct sfârşit	X / Y	Lungime segment (** (m)
6	340.197,936 294.451,888	7	340.200,514 294.449,831	3.298
7	340.200,514 294.449,831	8	340.197,708 294.446,313	4.5
8	340.197,708 294.446,313	9	340.195,13 294.448,37	3.298
9	340.195,13 294.448,37	10	340.187,766 294.438,34	12.443
10	340.187,766 294.438,34	11	340.241,672 294.394,527	69.465
11	340.241,672 294.394,527	1	340.246,807 294.480,809	86.435

** Lungimile segmentelor sunt determinate în planul de proiecţie Stereo 70 şi sunt rotunjite la 1 milimetru.

*** Distanţa dintre puncte este formată din segmente cumulate ce sunt mai mici decât valoarea 1 milimetru.

**DATE DESPRE IMOBILUL NR. 2979**

Oficiul de Cadastru și Publicitate Imobiliară DOLJ
Biroul de Cadastru și Publicitate Imobiliară Craiova

A. Partea I. Descrierea imobilului

TEREN Extravilan

Adresa: Jud. Dolj, T17,P1

Nr. Crt	Nr cadastral Nr. topografic	Suprafața* (mp)	Observații / Referințe
A1	33560	10.000	Sector cadastral:1 Teren neimprejmuit; T 17 P 1

B. Partea II. Proprietari și acte

Inscrieri privitoare la dreptul de proprietate și alte drepturi reale		Referințe
84191 / 17/07/2015		
Hotarare Judecatoreasca nr. SENTINTA CIVILA NR.1804 IN DOSAR 3041/201/2013, din 17/10/2013 emis de JUDECATORIA CALAFAT;		
B1	Intabulare, drept de PROPRIETATE, dobandit prin Hotarare Judecatoreasca, cota actuala 1/1, cota initiala 1/1 1) SC EAST WAY SPEDITION SRL, CIF:13176107	A1
150073 / 28/07/2020		
Act Notarial nr. 659, din 16/07/2020 emis de Marincas Eugen;		
B2	se noteaza interdictiile de instrainare, grevare, inchiriere, dezmembrare, comasare, restructurare, amenajare, construire, demolare 1) LIBRA INTERNET BANK SA, CIF:8119644	A1

C. Partea III. SARCINI

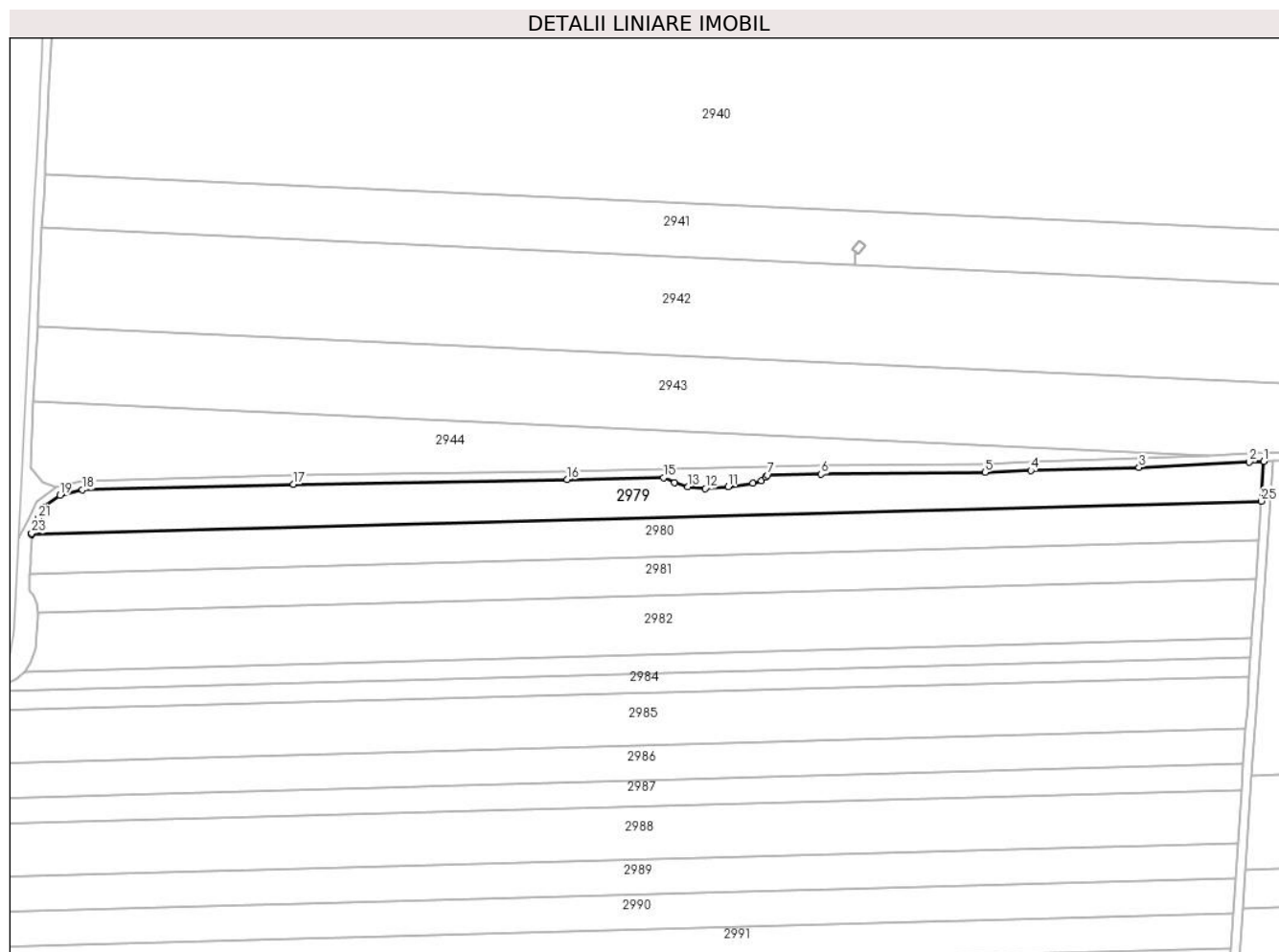
Inscrieri privind dezmembramintele dreptului de proprietate, drepturi reale de garanție și sarcini		Referințe
150073 / 28/07/2020		
Act Notarial nr. 659, din 16/07/2020 emis de Marincas Eugen;		
C1	Intabulare, drept de IPOTECA, Valoare:8000000 LEIsi celelalte obligatii de plata aferente creditului 1) LIBRA INTERNET BANK SA, CIF:8119644	A1

Anexa Nr. 1 La Partea I

Teren

Nr cadastral	Suprafața (mp)*	Observații / Referințe
33560	10.000	T 17 P 1

* Suprafața este determinată în planul de proiecție Stereo 70.



Date referitoare la teren

Crt	Categorie folosință	Intra vilan	Suprafața (mp)	Tarla	Parcelă	Nr. topo	Observații / Referințe
1	arabil	NU	10.000	17	1	-	

Lungime Segmente

1) Valorile lungimilor segmentelor sunt obținute din proiecție în plan.

Punct început	X / Y	Punct sfârșit	X / Y	Lungime segment (** (m)	Punct început	X / Y	Punct sfârșit	X / Y	Lungime segment (** (m)
1	341.037,844 295.392,299	2	341.031,267 295.392,043	6.582	2	341.031,267 295.392,043	3	340.980,804 295.389,569	50.524
3	340.980,804 295.389,569	4	340.931,281 295.388,146	49.543	4	340.931,281 295.388,146	5	340.910,423 295.387,333	20.874
5	340.910,423 295.387,333	6	340.835,486 295.386,506	74.942	6	340.835,486 295.386,506	7	340.811,011 295.385,985	24.481
7	340.811,011 295.385,985	8	340.810,195 295.385,063	1.231	8	340.810,195 295.385,063	9	340.808,131 295.383,618	2.52
9	340.808,131 295.383,618	10	340.804,209 295.382,483	4.083	10	340.804,209 295.382,483	11	340.793,029 295.380,797	11.306

Punct început	X / Y	Punct sfârșit	X / Y	Lungime segment (** (m)
11	340.793,029 295.380,797	12	340.782,433 295.380,006	10.625
13	340.774,624 295.380,763	14	340.768,363 295.382,586	6.521
15	340.763,46 295.384,971	16	340.719,273 295.384,029	44.197
17	340.594,137 295.381,881	18	340.497,715 295.379,412	96.454
19	340.487,447 295.376,902	20	340.480,078 295.371,592	9.083
21	340.477,638 295.366,388	22	340.476,437 295.363,827	2.829
23	340.474,506 295.359,524	24	340.474,483 295.358,955	0.569
25	341.036,63 295.374,225	1	341.037,844 295.392,299	18.115

Punct început	X / Y	Punct sfârșit	X / Y	Lungime segment (** (m)
12	340.782,433 295.380,006	13	340.774,624 295.380,763	7.846
14	340.768,363 295.382,586	15	340.763,46 295.384,971	5.452
16	340.719,273 295.384,029	17	340.594,137 295.381,881	125.154
18	340.497,715 295.379,412	19	340.487,447 295.376,902	10.57
20	340.480,078 295.371,592	21	340.477,638 295.366,388	5.748
22	340.476,437 295.363,827	23	340.474,506 295.359,524	4.716
24	340.474,483 295.358,955	25	341.036,63 295.374,225	562.354

** Lungimile segmentelor sunt determinate în planul de proiecție Stereo 70 și sunt rotunjite la 1 milimetru.

*** Distanța dintre puncte este formată din segmente cumulate ce sunt mai mici decât valoarea 1 milimetru.

**DATE DESPRE IMOBILUL NR. 2980**

Oficiul de Cadastru și Publicitate Imobiliară DOLJ
 Biroul de Cadastru și Publicitate Imobiliară Craiova

A. Partea I. Descrierea imobilului

TEREN Extravilan

Adresa: Jud. Dolj, T17,P1

Nr. Crt	Nr cadastral Nr. topografic	Suprafața* (mp)	Observații / Referințe
A1		Din acte: 20.000 Masurata: 10.000	Sector cadastral:1 Teren neimprejmuit; Diferenta de suprafata se regăsește la ID-ul 2979

B. Partea II. Proprietari și acte

Inscrieri privitoare la dreptul de proprietate și alte drepturi reale		Referințe
/		
Act Administrativ nr. TDP239-58801, din 06/08/1993 emis de CJSDPAT DOLJ;		
B1	Intabulare, drept de PROPRIETATE, dobandit prin Reconstituire, cota actuala 1/1, cota initiala 1/1 1) MÎȚU N NICOLAE	A1

C. Partea III. SARCINI .


Inscrieri privind dezmembramintele dreptului de proprietate, drepturi reale de garanție și sarcini	Referințe
NU SUNT	

Anexa Nr. 1 La Partea I

Teren

Nr cadastral	Suprafața (mp)*	Observații / Referințe
	Din acte: 20.000 Masurata: 10.000	Diferenta de suprafata se regăsește la ID-ul 2979

* Suprafața este determinată în planul de proiecție Stereo 70.



Date referitoare la teren

Crt	Categorie folosință	Intravilan	Suprafața (mp)	Tarla	Parcelă	Nr. topo	Observații / Referințe
1	arabil	NU	10.000	17	1	-	

Lungime Segmente

1) Valorile lungimilor segmentelor sunt obținute din proiecție în plan.

Punct început	X / Y	Punct sfârșit	X / Y	Lungime segment (** (m)
1	340.474,483 295.358,955	2	340.474,386 295.356,641	2.316
2	340.474,386 295.356,641	3	340.474,109 295.349,954	6.693
3	340.474,109 295.349,954	4	340.473,924 295.345,522	4.436
4	340.473,924 295.345,522	5	340.473,742 295.341,139	4.387

Punct început	X / Y	Punct sfârșit	X / Y	Lungime segment (** (m)
5	340.473,742 295.341,139	6	341.035,432 295.356,397	561.897
6	341.035,432 295.356,397	7	341.036,63 295.374,225	17.868
7	341.036,63 295.374,225	1	340.474,483 295.358,955	562.354

** Lungimile segmentelor sunt determinate în planul de proiecție Stereo 70 și sunt rotunjite la 1 milimetru.

*** Distanța dintre puncte este formată din segmente cumulate ce sunt mai mici decât valoarea 1 milimetru.

**DATE DESPRE IMOBILUL NR. 2981**

Oficiul de Cadastru și Publicitate Imobiliară DOLJ
Biroul de Cadastru și Publicitate Imobiliară Craiova

A. Partea I. Descrierea imobilului

TEREN Extravilan

Adresa: Jud. Dolj, T17,P2

Nr. Crt	Nr cadastral Nr. topografic	Suprafața* (mp)	Observații / Referințe
A1		10.000	Sector cadastral:1 Teren neimprejmuit;

B. Partea II. Proprietari și acte

Inscrieri privitoare la dreptul de proprietate și alte drepturi reale	Referințe
/	
Act Notarial nr. CM 270, din 13/07/2004 emis de BNP Stoenescu Florea;	
B1	A1
Intabulare, drept de PROPRIETATE, dobandit prin Succesiune, cota actuala 1/1, cota initiala 1/1	
1) SÎRBU NINEL	

C. Partea III. SARCINI .

Inscrieri privind dezmembramintele dreptului de proprietate, drepturi reale de garanție și sarcini	Referințe
NU SUNT	


Anexa Nr. 1 La Partea I

Teren

Nr cadastral	Suprafața (mp)*	Observații / Referințe
	10.000	

* Suprafața este determinată în planul de proiecție Stereo 70.

DETALII LINIARE IMOBIL



Date referitoare la teren

Crt	Categorie folosință	Intravilan	Suprafața (mp)	Tarla	Parcelă	Nr. topo	Observații / Referințe
1	arabil	NU	10.000	17	2	-	

Lungime Segmente

1) Valorile lungimilor segmentelor sunt obținute din proiecție în plan.

Punct început	X / Y	Punct sfârșit	X / Y	Lungime segment (** (m)
1	341.035,432 295.356,397	2	340.473,742 295.341,139	561.897
2	340.473,742 295.341,139	3	340.473,677 295.339,576	1.564
3	340.473,677 295.339,576	4	340.473,312 295.333,354	6.233
4	340.473,312 295.333,354	5	340.475,383 295.331,276	2.934
5	340.475,383 295.331,276	6	340.476,619 295.327,567	3.91

Punct început	X / Y	Punct sfârșit	X / Y	Lungime segment (** (m)
6	340.476,619 295.327,567	7	340.477,251 295.323,373	4.241
7	340.477,251 295.323,373	8	341.034,229 295.338,503	557.183
8	341.034,229 295.338,503	1	341.035,432 295.356,397	17.934

** Lungimile segmentelor sunt determinate în planul de proiecție Stereo 70 și sunt rotunjite la 1 milimetru.

*** Distanța dintre puncte este formată din segmente cumulate ce sunt mai mici decât valoarea 1 milimetru.

**DATE DESPRE IMOBILUL NR. 2982**

Oficiul de Cadastru și Publicitate Imobiliară DOLJ
 Biroul de Cadastru și Publicitate Imobiliară Craiova

A. Partea I. Descrierea imobilului

TEREN Extravilan

Adresa: Jud. Dolj, T17,P3

Nr. Crt	Nr cadastral Nr. topografic	Suprafața* (mp)	Observații / Referințe
A1		15.000	Sector cadastral:1 Teren neimprejmuit;

B. Partea II. Proprietari și acte

Inscrieri privitoare la dreptul de proprietate și alte drepturi reale	Referințe
/	
Act Administrativ nr. TDP236-58801, din 06/08/1993 emis de CJSDPAT DOLJ;	
B1	A1
Intabulare, drept de PROPRIETATE, dobandit prin Reconstituire, cota actuala 1/1, cota initiala 1/1	
1) PASCAL V ELENA	

C. Partea III. SARCINI .


Inscrieri privind dezmembramintele dreptului de proprietate, drepturi reale de garanție și sarcini	Referințe
NU SUNT	

Anexa Nr. 1 La Partea I

Teren

Nr cadastral	Suprafața (mp)*	Observații / Referințe
	15.000	

* Suprafața este determinată în planul de proiecție Stereo 70.



Date referitoare la teren

Crt	Categorie folosință	Intravilan	Suprafața (mp)	Tarla	Parcelă	Nr. topo	Observații / Referințe
1	arabil	NU	15.000	17	3	-	

Lungime Segmente

1) Valorile lungimilor segmentelor sunt obținute din proiecție în plan.

Punct început	X / Y	Punct sfârșit	X / Y	Lungime segment (** (m)
1	340.477,251 295.323,373	2	340.477,53 295.321,516	1.878
2	340.477,53 295.321,516	3	340.476,164 295.306,94	14.64
3	340.476,164 295.306,94	4	340.474,017 295.300,694	6.605
4	340.474,017 295.300,694	5	340.471,219 295.296,399	5.126
5	340.471,219 295.296,399	6	340.471,109 295.296,302	0.147

Punct început	X / Y	Punct sfârșit	X / Y	Lungime segment (** (m)
6	340.471,109 295.296,302	7	341.032,418 295.311,549	561.516
7	341.032,418 295.311,549	8	341.034,229 295.338,503	27.015
8	341.034,229 295.338,503	1	340.477,251 295.323,373	557.183

** Lungimile segmentelor sunt determinate în planul de proiecție Stereo 70 și sunt rotunjite la 1 milimetru.

*** Distanța dintre puncte este formată din segmente cumulate ce sunt mai mici decât valoarea 1 milimetru.

**DATE DESPRE IMOBILUL NR. 2983**

Oficiul de Cadastru și Publicitate Imobiliară DOLJ
Biroul de Cadastru și Publicitate Imobiliară Craiova

A. Partea I. Descrierea imobilului

TEREN Extravilan

Adresa: Jud. Dolj, T17,P4

Nr. Crt	Nr cadastral Nr. topografic	Suprafața* (mp)	Observații / Referințe
A1	32400	5.000	Sector cadastral:1 Teren neimprejmuit;

B. Partea II. Proprietari și acte

Inscrieri privitoare la dreptul de proprietate și alte drepturi reale		Referințe
58607 / 17/06/2013		
Hotarare Judecatoreasca nr. Sentinta Civila nr.2613 in dosar 2381/201/2011, din 09/12/2011 emis de Jud Calafat;		
B1	Intabulare, drept de PROPRIETATE, dobandit prin Hotarare Judecatoreasca, cota actuala 1/1, cota initiala 1/1 1) TARTEA SILVIU IONUT	A1

C. Partea III. SARCINI .


Inscrieri privind dezmembramintele dreptului de proprietate, drepturi reale de garanție și sarcini	Referințe
NU SUNT	

Anexa Nr. 1 La Partea I

Teren

Nr cadastral	Suprafața (mp)*	Observații / Referințe
32400	5.000	

* Suprafața este determinată în planul de proiecție Stereo 70.



Date referitoare la teren

Crt	Categorie folosință	Intravilan	Suprafața (mp)	Tarla	Parcelă	Nr. topo	Observații / Referințe
1	arabil	NU	5.000	17	4	-	

Lungime Segmente

1) Valorile lungimilor segmentelor sunt obținute din proiecție în plan.

Punct început	X / Y	Punct sfârșit	X / Y	Lungime segment (** (m)
1	341.032,418 295.311,549	2	340.471,109 295.296,302	561.516
2	340.471,109 295.296,302	3	340.467,249 295.292,885	5.155
3	340.467,249 295.292,885	4	340.460,365 295.289,686	7.591
4	340.460,365 295.289,686	5	340.459,268 295.288,208	1.841
5	340.459,268 295.288,208	6	340.457,831 295.287,132	1.795

Punct început	X / Y	Punct sfârșit	X / Y	Lungime segment (** (m)
6	340.457,831 295.287,132	7	341.031,825 295.302,724	574.206
7	341.031,825 295.302,724	8	341.032,23 295.308,749	6.039
8	341.032,23 295.308,749	1	341.032,418 295.311,549	2.806

** Lungimile segmentelor sunt determinate în planul de proiecție Stereo 70 și sunt rotunjite la 1 milimetru.

*** Distanța dintre puncte este formată din segmente cumulate ce sunt mai mici decât valoarea 1 milimetru.

**DATE DESPRE IMOBILUL NR. 2984**

Oficiul de Cadastru și Publicitate Imobiliară DOLJ
Biroul de Cadastru și Publicitate Imobiliară Craiova

A. Partea I. Descrierea imobilului

TEREN Extravilan

Adresa: Jud. Dolj, T17,P4

Nr. Crt	Nr cadastral Nr. topografic	Suprafața* (mp)	Observații / Referințe
A1	33184	5.000	Sector cadastral:1 Teren neimprejmuit; T 17 P 4

B. Partea II. Proprietari și acte

Inscrieri privitoare la dreptul de proprietate și alte drepturi reale		Referințe
19590 / 24/02/2015		
Hotarare Judecatoreasca nr. SENTINTA CIVILA NR.1344, din 06/07/2009 emis de JUDECATORIA CALAFAT;		
B1	Intabulare, drept de PROPRIETATE, dobandit prin Hotarare Judecatoreasca, cota actuala 1/1, cota initiala 1/1 1) SC EAST WAY SPEDITION SRL, CIF:13176107	A1
145308 / 22/07/2020		
Act Notarial nr. Contract de ipoteca aut. nr.659, din 16/07/2020 emis de Marincas Eugen;		
B2	Se noteaza interdictiile de instrainare, grevare, inchiriere, dezmembrare, comasare ,restructurare,amenajare, construire, demolare 1) LIBRA INTERNET BANK SA, CIF:8119644	A1

C. Partea III. SARCINI


Inscrieri privind dezmembramintele dreptului de proprietate, drepturi reale de garanție și sarcini		Referințe
145308 / 22/07/2020		
Act Notarial nr. Contract de ipoteca aut. nr.659, din 16/07/2020 emis de Marincas Eugen;		
C1	Intabulare, drept de IPOTECA, Valoare:8000000 RONplus celelalte obligatii de plata aferente creditului 1) LIBRA INTERNET BANK SA, CIF:8119644	A1

Anexa Nr. 1 La Partea I

Teren

Nr cadastral	Suprafața (mp)*	Observații / Referințe
33184	5.000	T 17 P 4

* Suprafața este determinată în planul de proiecție Stereo 70.



Date referitoare la teren

Crt	Categorie folosință	Intravilan	Suprafața (mp)	Tarla	Parcelă	Nr. topo	Observații / Referințe
1	arabil	NU	5.000	17	4	-	

Lungime Segmente

1) Valorile lungimilor segmentelor sunt obținute din proiecție în plan.

Punct început	X / Y	Punct sfârșit	X / Y	Lungime segment (** (m)
1	341.031,825 295.302,724	2	340.457,831 295.287,132	574.206
2	340.457,831 295.287,132	3	340.453,361 295.283,785	5.584
3	340.453,361 295.283,785	4	340.441,354 295.278,716	13.033
4	340.441,354 295.278,716	5	340.437,653 295.277,988	3.772
5	340.437,653 295.277,988	6	341.031,246 295.294,112	593.812

Punct început	X / Y	Punct sfârșit	X / Y	Lungime segment (** (m)
6	341.031,246 295.294,112	1	341.031,825 295.302,724	8.631

** Lungimile segmentelor sunt determinate în planul de proiecție Stereo 70 și sunt rotunjite la 1 milimetru.

*** Distanța dintre puncte este formată din segmente cumulate ce sunt mai mici decât valoarea 1 milimetru.

**DATE DESPRE IMOBILUL NR. 2985**

Oficiul de Cadastru și Publicitate Imobiliară DOLJ
Biroul de Cadastru și Publicitate Imobiliară Craiova

A. Partea I. Descrierea imobilului

TEREN Extravilan

Adresa: Jud. Dolj, T17,P5

Nr. Crt	Nr cadastral Nr. topografic	Suprafața* (mp)	Observații / Referințe
A1		15.000	Sector cadastral:1 Teren neimprejmuit;

B. Partea II. Proprietari și acte

Inscrieri privitoare la dreptul de proprietate și alte drepturi reale	Referințe
/	
Act Administrativ nr. TDP41659023, din 13/10/1993 emis de CJSDPAT DOLJ;	
B1	A1
Intabulare, drept de PROPRIETATE, dobandit prin Reconstituire, cota actuala 1/1, cota initiala 1/1 1) PAVEL D MARIA	

C. Partea III. SARCINI .

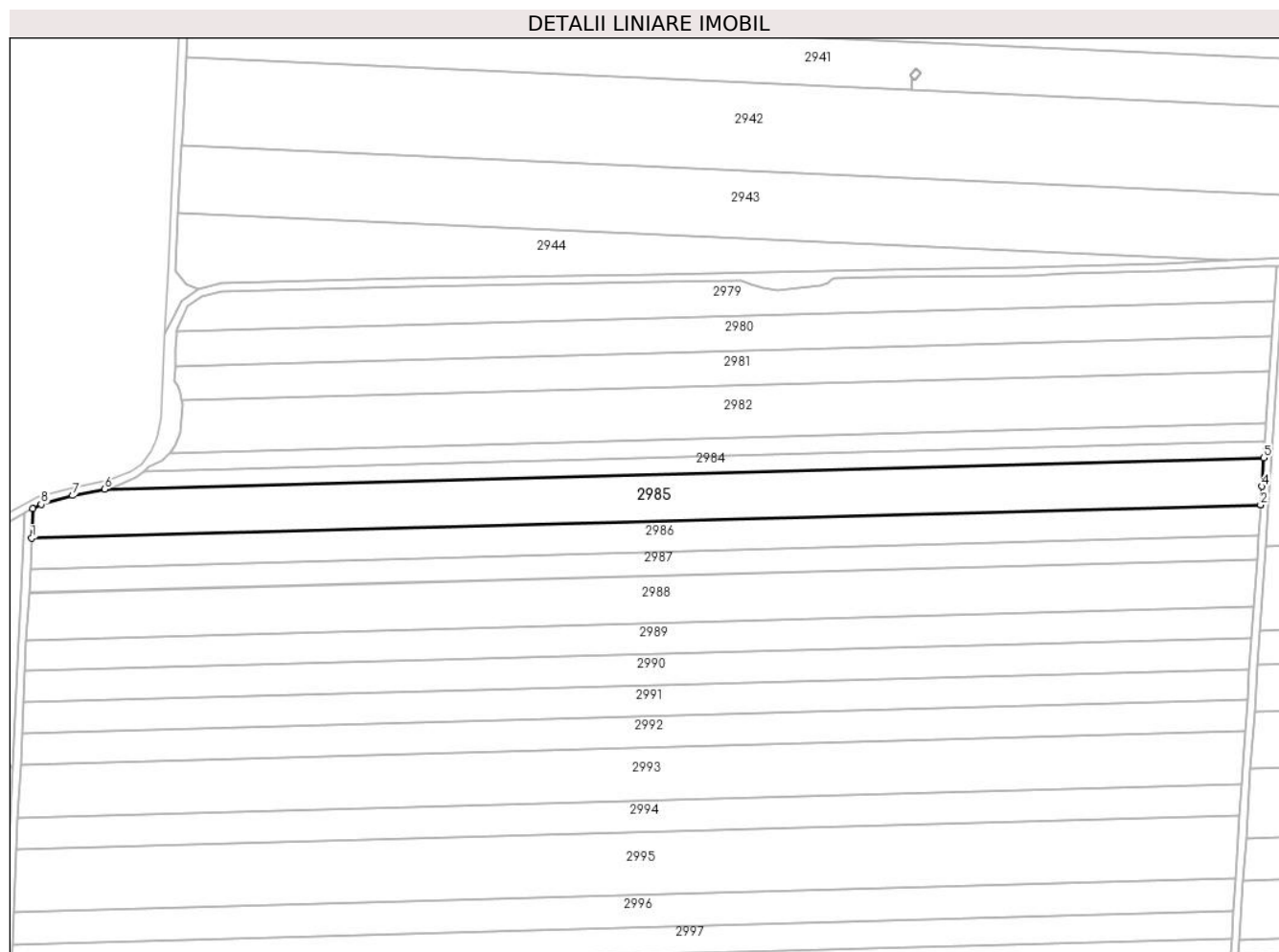
Inscrieri privind dezmembramintele dreptului de proprietate, drepturi reale de garanție și sarcini	Referințe
NU SUNT	

Anexa Nr. 1 La Partea I

Teren

Nr cadastral	Suprafața (mp)*	Observații / Referințe
	15.000	

* Suprafața este determinată în planul de proiecție Stereo 70.



Date referitoare la teren

Crt	Categorie folosință	Intravilan	Suprafața (mp)	Tarla	Parcelă	Nr. topo	Observații / Referințe
1	arabil	NU	15.000	17	5	-	

Lungime Segmente

1) Valorile lungimilor segmentelor sunt obținute din proiecție în plan.

Punct început	X / Y	Punct sfârșit	X / Y	Lungime segment (** (m)
1	340.400,299 295.252,94	2	341.029,628 295.270,035	629.561
2	341.029,628 295.270,035	3	341.029,629 295.270,048	0.013
3	341.029,629 295.270,048	4	341.030,26 295.279,431	9.404
4	341.030,26 295.279,431	5	341.031,246 295.294,112	14.714
5	341.031,246 295.294,112	6	340.437,653 295.277,988	593.812

Punct început	X / Y	Punct sfârşit	X / Y	Lungime segment (** (m)
6	340.437,653 295.277,988	7	340.421,289 295.274,769	16.678
7	340.421,289 295.274,769	8	340.405,174 295.270,301	16.723
8	340.405,174 295.270,301	9	340.400,96 295.268,026	4.789
9	340.400,96 295.268,026	1	340.400,299 295.252,94	15.1

** Lungimile segmentelor sunt determinate în planul de proiecție Stereo 70 și sunt rotunjite la 1 milimetru.

*** Distanța dintre puncte este formată din segmente cumulate ce sunt mai mici decât valoarea 1 milimetru.

**DATE DESPRE IMOBILUL NR. 2986**

Oficiul de Cadastru și Publicitate Imobiliară DOLJ
Biroul de Cadastru și Publicitate Imobiliară Craiova

A. Partea I. Descrierea imobilului

TEREN Extravilan

Adresa: Jud. Dolj, T17,P6

Nr. Crt	Nr cadastral Nr. topografic	Suprafața* (mp)	Observații / Referințe
A1	30346	10.000	Sector cadastral:1 Teren neimprejmuit;

B. Partea II. Proprietari și acte

Inscrieri privitoare la dreptul de proprietate și alte drepturi reale		Referințe
269286 / 29/11/2019		
Act Notarial nr. aut. nr. 2673, din 27/11/2019 emis de NP Dragancea Ofelia;		
B1	Intabulare, drept de PROPRIETATE, dobandit prin Conventie, cota actuala 1/1, cota initiala 1/1 1) RADU ELENA CORINA 2) RADU MARIN	A1

C. Partea III. SARCINI .

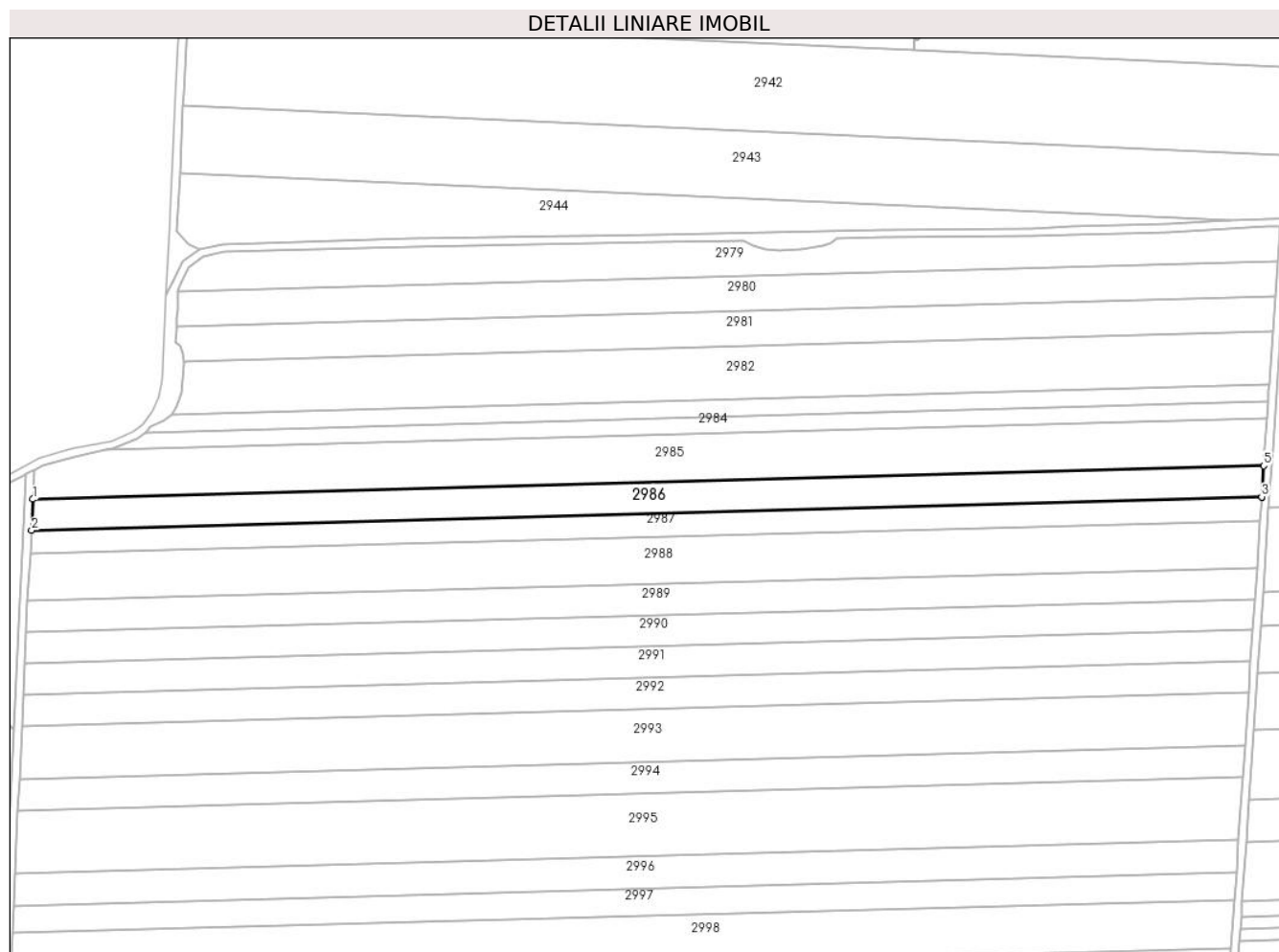
Inscrieri privind dezmembramintele dreptului de proprietate, drepturi reale de garanție și sarcini	Referințe
NU SUNT	

Anexa Nr. 1 La Partea I

Teren

Nr cadastral	Suprafața (mp)*	Observații / Referințe
30346	10.000	

* Suprafața este determinată în planul de proiecție Stereo 70.



Date referitoare la teren

Crt	Categorie folosință	Intravilan	Suprafața (mp)	Tarla	Parcelă	Nr. topo	Observații / Referințe
1	arabil	NU	10.000	17	6	-	

Lungime Segmente

1) Valorile lungimilor segmentelor sunt obținute din proiecție în plan.

Punct început	X / Y	Punct sfârșit	X / Y	Lungime segment (** (m)
1	340.400,299 295.252,94	2	340.399,602 295.237,026	15.929
2	340.399,602 295.237,026	3	341.028,558 295.254,111	629.188
3	341.028,558 295.254,111	4	341.028,56 295.254,137	0.026
4	341.028,56 295.254,137	5	341.029,628 295.270,035	15.934
5	341.029,628 295.270,035	1	340.400,299 295.252,94	629.561

**** Lungimile segmentelor sunt determinate în planul de proiecție Stereo 70 și sunt rotunjite la 1 milimetru.**

***** Distanța dintre puncte este formată din segmente cumulate ce sunt mai mici decât valoarea 1 milimetru.**

**DATE DESPRE IMOBILUL NR. 2987**

Oficiul de Cadastru și Publicitate Imobiliară DOLJ
Biroul de Cadastru și Publicitate Imobiliară Craiova

A. Partea I. Descrierea imobilului

TEREN Extravilan

Nr. CF vechi:371
Nr. cadastral vechi:532

Adresa: Jud. Dolj, T17,P7

Nr. Crt	Nr cadastral Nr. topografic	Suprafața* (mp)	Observații / Referințe
A1	33338	Din acte: 7.551 Masurata: 7.555	Sector cadastral:1 Teren neimprejmuit;

B. Partea II. Proprietari și acte

Inscrieri privitoare la dreptul de proprietate și alte drepturi reale		Referințe
71600 / 18/09/2008		
Hotarare Judecatoreasca nr. 2004, din 12/11/2007 emis de Judecatoria Calafat dosar nr 2498/201/2007;		
B1	Intabulare, drept de PROPRIETATE, dobandit prin Hotarare Judecatoreasca, cota actuala 1/1, cota initiala 1/1 1) SC EAST WAY SPEDITION SRL , CIF:9999999999999 <i>OBSERVATII: (provenita din conversia CF 371)</i>	A1
147125 / 22/07/2020		
Act Notarial nr. Contract de Ipoteca 659, din 16/07/2020 emis de Marincas Eugen;		
B2	Se noteaza interdictiile de instrainare , grevare , inchiriere , dezmembrare , comasare , restructurare , amenajare , construire , demolare 1) LIBRA INTERNET BANK SA , CIF:8119644	A1

C. Partea III. SARCINI

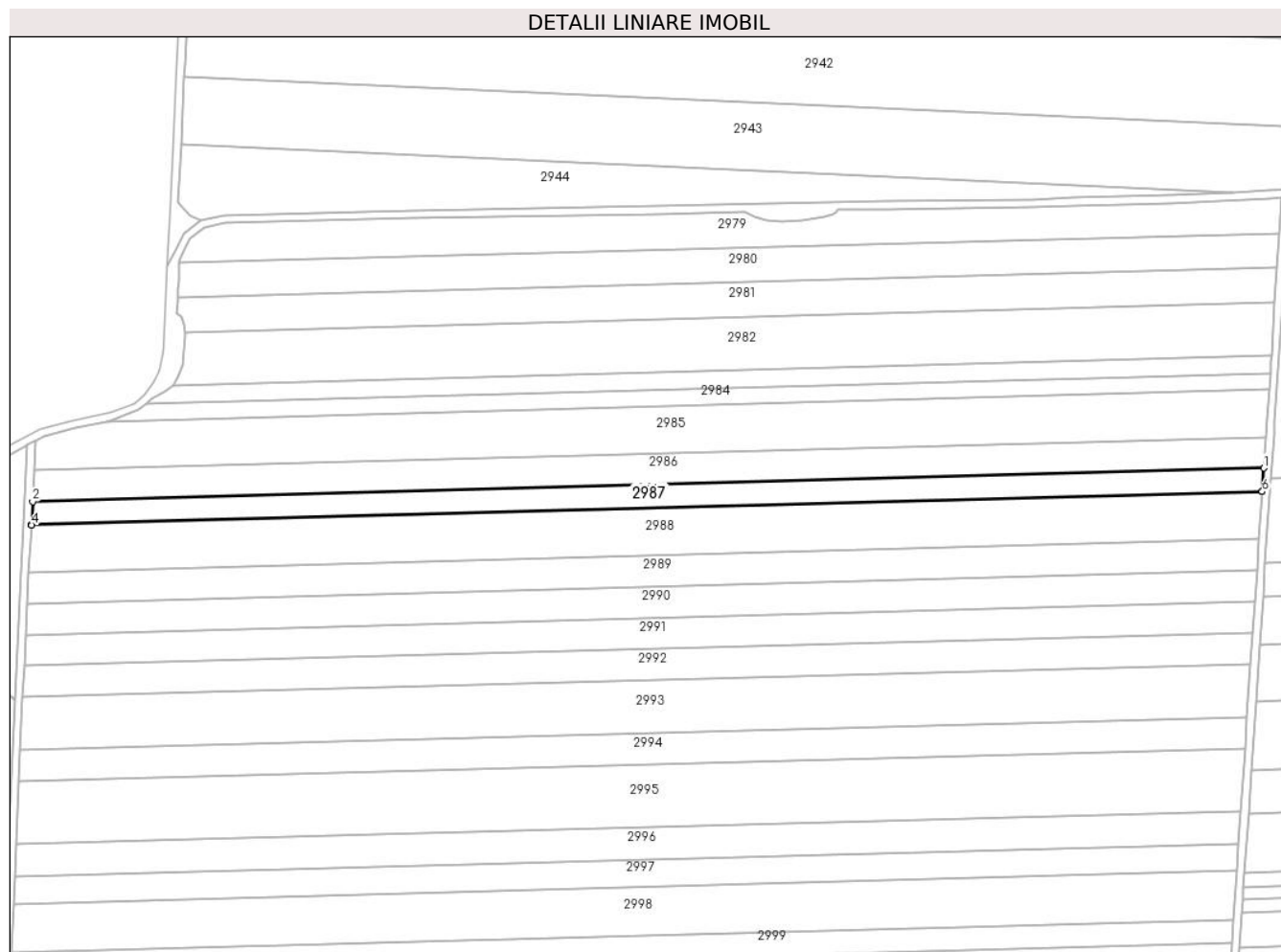
Inscrieri privind dezmembramintele dreptului de proprietate, drepturi reale de garanție și sarcini		Referințe
147125 / 22/07/2020		
Act Notarial nr. Contract de Ipoteca 659, din 16/07/2020 emis de Marincas Eugen;		
C1	Intabulare, drept de IPOTECA, Valoare:8000000 RON,plus celelalte obligatii de plata aferente creditului 1) LIBRA INTERNET BANK SA , CIF:8119644	A1

Anexa Nr. 1 La Partea I

Teren

Nr cadastral	Suprafața (mp)*	Observații / Referințe
33338	Din acte: 7.551 Masurata: 7.555	

* Suprafața este determinată în planul de proiecție Stereo 70.



Date referitoare la teren

Crt	Categorie folosință	Intravilan	Suprafața (mp)	Tarla	Parcelă	Nr. topo	Observații / Referințe
1	arabil	NU	7.555	17	7	-	

Lungime Segmente

1) Valorile lungimilor segmentelor sunt obținute din proiecție în plan.

Punct început	X / Y	Punct sfârșit	X / Y	Lungime segment (** (m)
1	341.028,558 295.254,111	2	340.399,602 295.237,026	629.188
2	340.399,602 295.237,026	3	340.399,079 295.225,08	11.957
3	340.399,079 295.225,08	4	340.399,073 295.224,997	0.083
4	340.399,073 295.224,997	5	341.027,75 295.242,075	628.909
5	341.027,75 295.242,075	6	341.027,752 295.242,109	0.034

Punct început	X / Y	Punct sfârșit	X / Y	Lungime segment (** (m)
6	341.027,752 295.242,109	1	341.028,558 295.254,111	12.029

** Lungimile segmentelor sunt determinate în planul de proiecție Stereo 70 și sunt rotunjite la 1 milimetru.

*** Distanța dintre puncte este formată din segmente cumulate ce sunt mai mici decât valoarea 1 milimetru.

**DATE DESPRE IMOBILUL NR. 2988**

Oficiul de Cadastru și Publicitate Imobiliară DOLJ
Biroul de Cadastru și Publicitate Imobiliară Craiova

A. Partea I. Descrierea imobilului

TEREN Extravilan

Nr. CF vechi:363

Nr. cadastral vechi:529

Adresa: Jud. Dolj, T17,P8

Nr. Crt	Nr cadastral Nr. topografic	Suprafața* (mp)	Observații / Referințe
A1	33332	Din acte: 15.193 Masurata: 15.166	Sector cadastral:1 Teren neimprejmuit;

B. Partea II. Proprietari și acte

Inscrieri privitoare la dreptul de proprietate și alte drepturi reale		Referințe
71243 / 17/09/2008		
Hotarare Judecatoreasca nr. 1982/2007, din 01/01/2007 emis de Judecatoria Calafat (dosar nr 2288/201/2007);		
B1	Intabulare, drept de PROPRIETATE, dobandit prin Hotarare Judecatoreasca, cota actuala 1/1, cota initiala 1/1 1) SC EAST WAY SPEDITION SRL , CIF:999999999999 <i>OBSERVATII: (provenita din conversia CF 363)</i>	A1
146858 / 22/07/2020		
Act Notarial nr. CONTRACT DE IPOTECA 659, din 16/07/2020 emis de Marincas Eugen;		
B2	se noteaza interdictiile de instrainare, grevare, inchiriere, dezmembrare, comasare, restructurare ,construire, amenajare si demolare 1) LIBRA INTERNET BANK SA , CIF:8119644	A1

C. Partea III. SARCINI

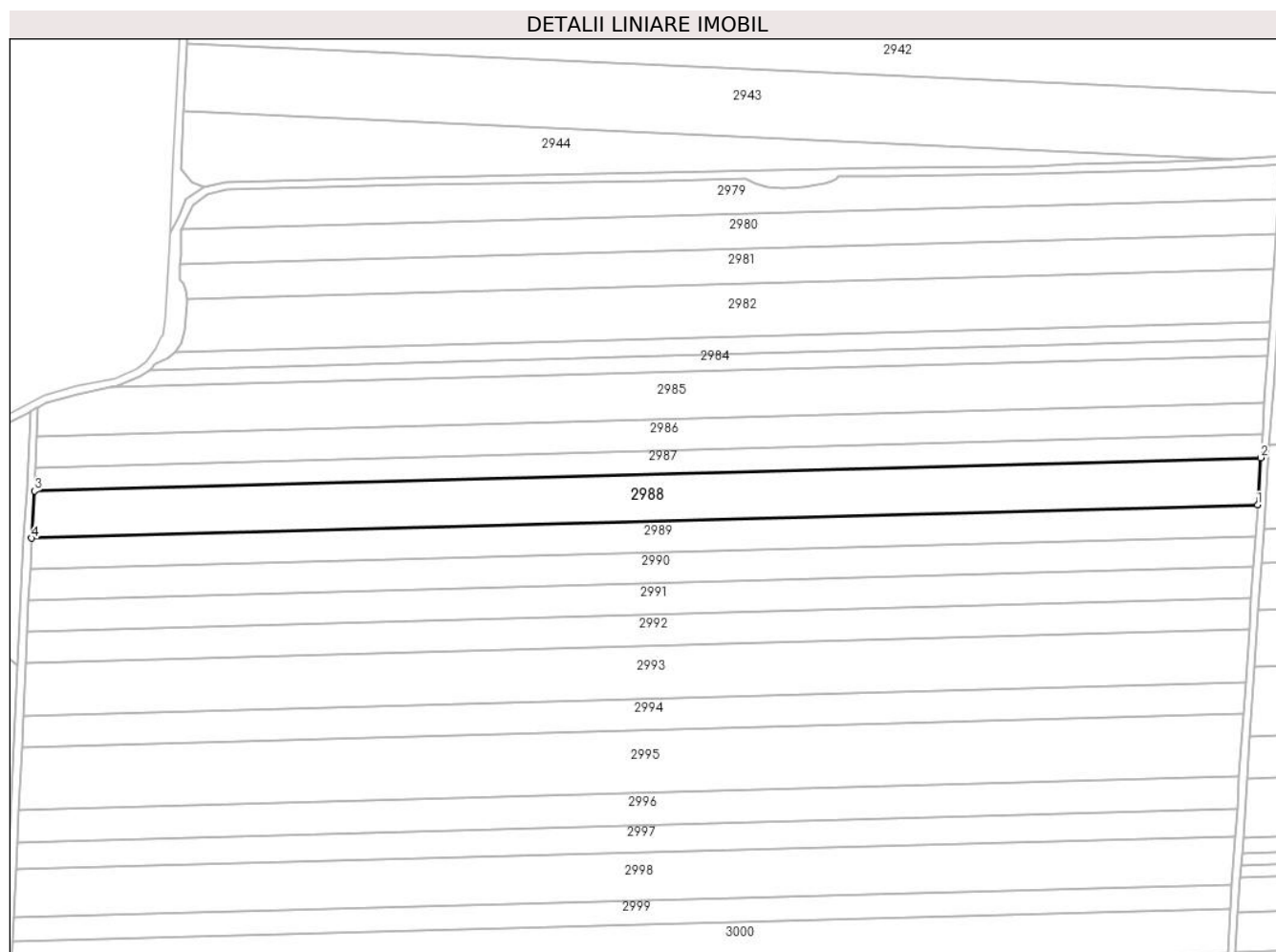
Inscrieri privind dezmembramintele dreptului de proprietate, drepturi reale de garanție și sarcini		Referințe
146858 / 22/07/2020		
Act Notarial nr. CONTRACT DE IPOTECA 659, din 16/07/2020 emis de Marincas Eugen;		
C1	Intabulare, drept de IPOTECA, Valoare:8000000 RONPlus celelalte obligatii de plata aferente creditului 1) LIBRA INTERNET BANK SA , CIF:8119644	A1

Anexa Nr. 1 La Partea I

Teren

Nr cadastral	Suprafața (mp)*	Observații / Referințe
33332	Din acte: 15.193 Masurata: 15.166	

* Suprafața este determinată în planul de proiecție Stereo 70.



Date referitoare la teren

Crt	Categorie folosință	Intravilan	Suprafața (mp)	Tarla	Parcelă	Nr. topo	Observații / Referințe
1	arabil	NU	15.166	17	8	-	

Lungime Segmente

1) Valorile lungimilor segmentelor sunt obținute din proiecție în plan.

Punct început	X / Y	Punct sfârșit	X / Y	Lungime segment (** (m)
1	341.026,125 295.217,906	2	341.027,75 295.242,075	24.224
2	341.027,75 295.242,075	3	340.399,073 295.224,997	628.909
3	340.399,073 295.224,997	4	340.397,514 295.200,83	24.217
4	340.397,514 295.200,83	1	341.026,125 295.217,906	628.843

**** Lungimile segmentelor sunt determinate în planul de proiecție Stereo 70 și sunt rotunjite la 1 milimetru.**

***** Distanța dintre puncte este formată din segmente cumulate ce sunt mai mici decât valoarea 1 milimetru.**

**DATE DESPRE IMOBILUL NR. 2989**

Oficiul de Cadastru și Publicitate Imobiliară DOLJ
Biroul de Cadastru și Publicitate Imobiliară Craiova

A. Partea I. Descrierea imobilului

TEREN Extravilan

Adresa: Jud. Dolj, T17,P9

Nr. Crt	Nr cadastral Nr. topografic	Suprafața* (mp)	Observații / Referințe
A1		10.000	Sector cadastral:1 Teren neimprejmuit;

B. Partea II. Proprietari și acte

Inscrieri privitoare la dreptul de proprietate și alte drepturi reale	Referințe
/	
Act Administrativ nr. TDP1351-58815, din 25/01/1995 emis de CJSDPAT DOLJ;	
B1	A1
Intabulare, drept de PROPRIETATE, dobandit prin Reconstituire, cota actuala 1/1, cota initiala 1/1	
1) BOU I ION	

C. Partea III. SARCINI .

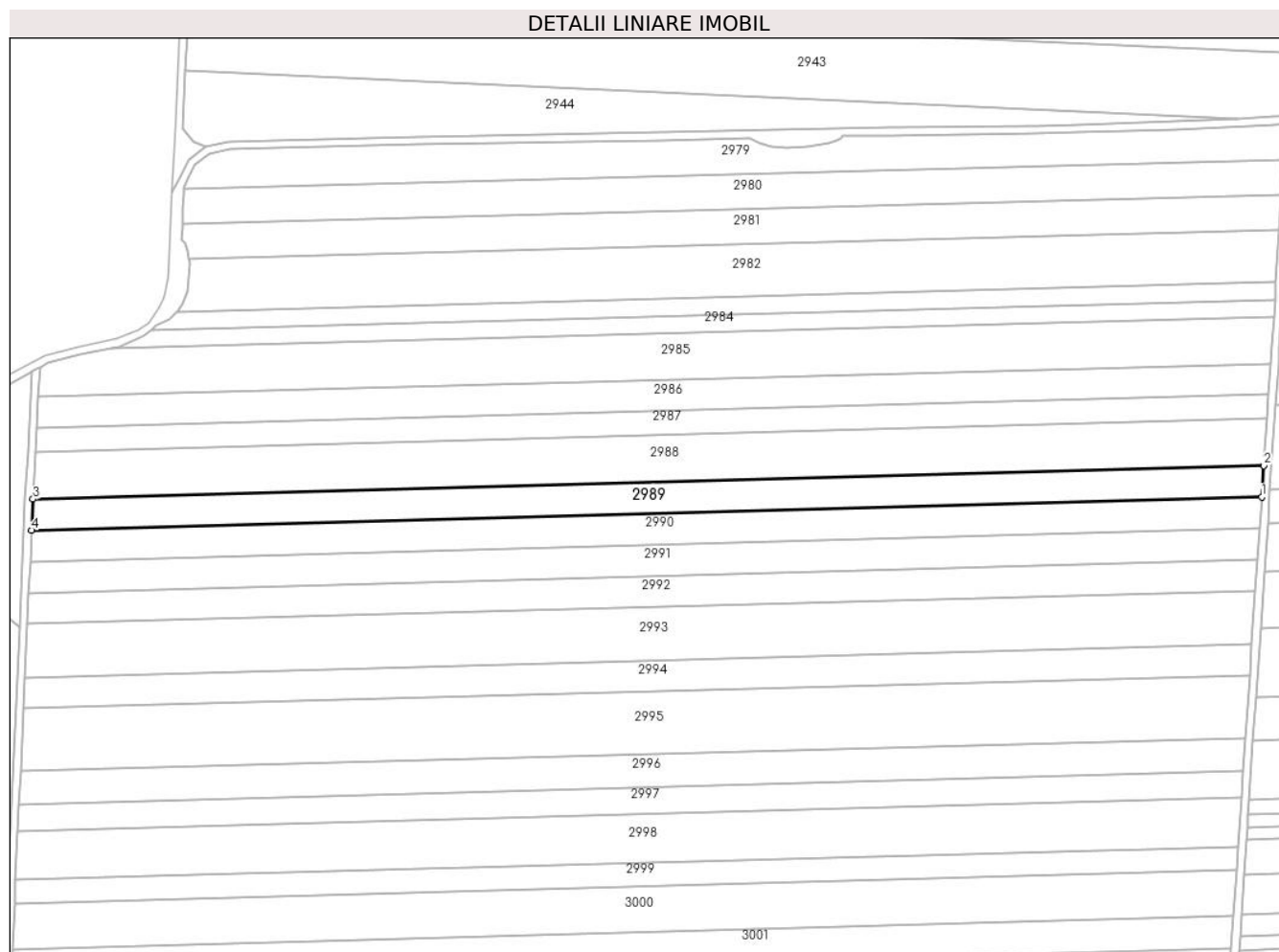
Inscrieri privind dezmembramintele dreptului de proprietate, drepturi reale de garanție și sarcini	Referințe
NU SUNT	

Anexa Nr. 1 La Partea I

Teren

Nr cadastral	Suprafața (mp)*	Observații / Referințe
	10.000	

* Suprafața este determinată în planul de proiecție Stereo 70.



Date referitoare la teren

Crt	Categorie folosință	Intravilan	Suprafața (mp)	Tarla	Parcelă	Nr. topo	Observații / Referințe
1	arabil	NU	10.000	17	9	-	

Lungime Segmente

1) Valorile lungimilor segmentelor sunt obținute din proiecție în plan.

Punct început	X / Y	Punct sfârșit	X / Y	Lungime segment (** (m)
1	341.025,054 295.201,964	2	341.026,125 295.217,906	15.978
2	341.026,125 295.217,906	3	340.397,514 295.200,83	628.843
3	340.397,514 295.200,83	4	340.396,785 295.184,898	15.949
4	340.396,785 295.184,898	1	341.025,054 295.201,964	628.501

** Lungimile segmentelor sunt determinate în planul de proiecție Stereo 70 și sunt rotunjite la 1 milimetru.

***** Distanţa dintre puncte este formată din segmente cumulate ce sunt mai mici decât valoarea 1 milimetru.**

**DATE DESPRE IMOBILUL NR. 2991**

Oficiul de Cadastru și Publicitate Imobiliară DOLJ
Biroul de Cadastru și Publicitate Imobiliară Craiova

A. Partea I. Descrierea imobilului

TEREN Extravilan

Adresa: Jud. Dolj, T17,P11

Nr. Crt	Nr cadastral Nr. topografic	Suprafața* (mp)	Observații / Referințe
A1	35036	10.000	Sector cadastral:1 Teren neimprejmuit;

B. Partea II. Proprietari și acte

Inscrieri privitoare la dreptul de proprietate și alte drepturi reale		Referințe
164871 / 27/10/2017		
Act Notarial nr. contract de vanzare aut nr 3274, din 25/10/2017 emis de NP Budiana Ionut Razvan;		
B1	Intabulare, drept de PROPRIETATE, dobandit prin Conventie, cota actuala 1/1, cota initiala 1/1 1) RADU ELENA CORINA 2) RADU MARIN	A1

C. Partea III. SARCINI .


Inscrieri privind dezmembramintele dreptului de proprietate, drepturi reale de garanție și sarcini	Referințe
NU SUNT	

Anexa Nr. 1 La Partea I

Teren

Nr cadastral	Suprafaţa (mp)*	Observații / Referințe
35036	10.000	

* Suprafața este determinată în planul de proiecție Stereo 70.



Date referitoare la teren

Crt	Categorie folosință	Intravilan	Suprafața (mp)	Tarla	Parcelă	Nr. topo	Observații / Referințe
1	arabil	NU	10.000	17	11	-	Lot 1-5 act=10000

Lungime Segmente

1) Valorile lungimilor segmentelor sunt obținute din proiecție în plan.

Punct început	X / Y	Punct sfârșit	X / Y	Lungime segment (** (m)
1	341.023,982 295.186,014	2	340.396,056 295.168,957	628.158
2	340.396,056 295.168,957	3	340.395,326 295.153,007	15.967
3	340.395,326 295.153,007	4	341.022,91 295.170,055	627.816
4	341.022,91 295.170,055	1	341.023,982 295.186,014	15.995

** Lungimile segmentelor sunt determinate în planul de proiecție Stereo 70 și sunt rotunjite la 1 milimetru.

***** Distanţa dintre puncte este formată din segmente cumulate ce sunt mai mici decât valoarea 1 milimetru.**

**DATE DESPRE IMOBILUL NR. 2992**

Oficiul de Cadastru și Publicitate Imobiliară DOLJ
Biroul de Cadastru și Publicitate Imobiliară Craiova

A. Partea I. Descrierea imobilului

TEREN Extravilan

Adresa: Jud. Dolj, T17,P11

Nr. Crt	Nr cadastral Nr. topografic	Suprafața* (mp)	Observații / Referințe
A1	35037	10.000	Sector cadastral:1 Teren neimprejmuit;

B. Partea II. Proprietari și acte

Inscrieri privitoare la dreptul de proprietate și alte drepturi reale		Referințe
164869 / 27/10/2017		
Act Administrativ nr. 409-59023, din 13/10/1993 emis de COMISIA JUDETEANA DOLJ (act notarial nr CM nr 151 din 23.03.2017, emis de BIN STOENESCU FLOREA);		
B1	Intabulare, drept de PROPRIETATE, dobandit prin Succesiune, cota actuala 1/1, cota initiala 1/1 1) BALACI CONSTANTIN	A1
<i>OBSERVATII: pozitie transcrisa din CF 30349/Cetate, inscrisa prin incheierea nr. 78925 din 24/05/2017;</i>		

C. Partea III. SARCINI .

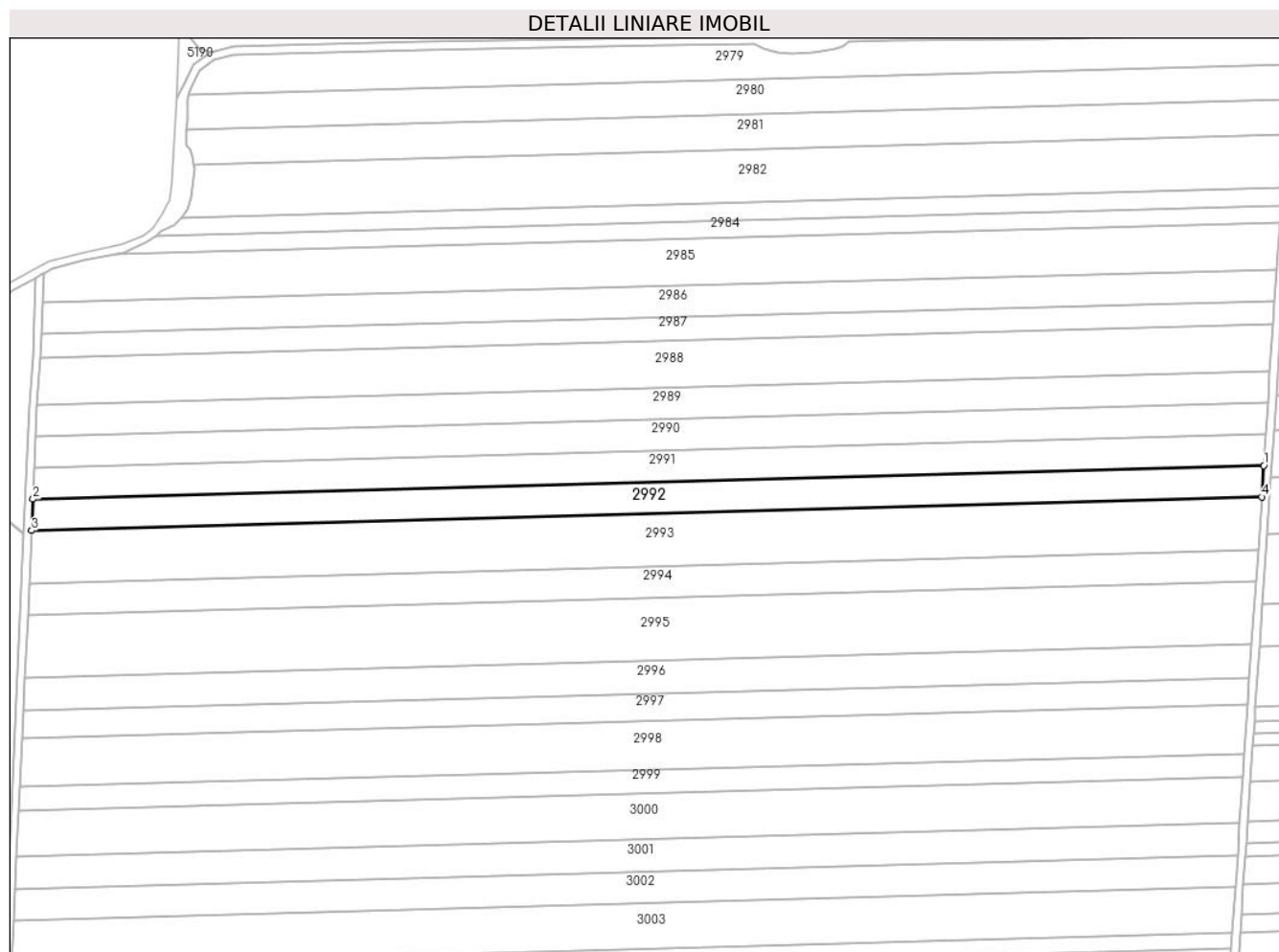
Inscrieri privind dezmembramintele dreptului de proprietate, drepturi reale de garanție și sarcini	Referințe
NU SUNT	

Anexa Nr. 1 La Partea I

Teren

Nr cadastral	Suprafaţa (mp)*	Observații / Referințe
35037	10.000	

* Suprafața este determinată în planul de proiecție Stereo 70.



Date referitoare la teren

Crt	Categorie folosință	Intravilan	Suprafața (mp)	Tarla	Parcelă	Nr. topo	Observații / Referințe
1	arabil	NU	10.000	17	11	-	Lot 2 S act=10000

Lungime Segmente

1) Valorile lungimilor segmentelor sunt obținute din proiecție în plan.

Punct început	X / Y	Punct sfârșit	X / Y	Lungime segment (** (m)
1	341.022,91 295.170,055	2	340.395,326 295.153,007	627.816
2	340.395,326 295.153,007	3	340.394,596 295.137,049	15.975
3	340.394,596 295.137,049	4	341.021,837 295.154,087	627.472
4	341.021,837 295.154,087	1	341.022,91 295.170,055	16.004

** Lungimile segmentelor sunt determinate în planul de proiecție Stereo 70 și sunt rotunjite la 1 milimetru.

***** Distanţa dintre puncte este formată din segmente cumulate ce sunt mai mici decât valoarea 1 milimetru.**

**DATE DESPRE IMOBILUL NR. 2993**

Oficiul de Cadastru și Publicitate Imobiliară DOLJ
Biroul de Cadastru și Publicitate Imobiliară Craiova

A. Partea I. Descrierea imobilului

TEREN Extravilan

Adresa: Jud. Dolj, T17,P12

Nr. Crt	Nr cadastral Nr. topografic	Suprafața* (mp)	Observații / Referințe
A1		17.025	Sector cadastral:1 Teren neimprejmuit;

B. Partea II. Proprietari și acte

Inscrieri privitoare la dreptul de proprietate și alte drepturi reale	Referințe
/	
Act Administrativ nr. TDP716-59060, din 03/02/1994 emis de CJSDPAT DOLJ;	
B1	A1
Intabulare, drept de PROPRIETATE, dobandit prin Reconstituire, cota actuala 1/1, cota initiala 1/1	
1) GEANCĂ C CONSTANTIN	

C. Partea III. SARCINI .

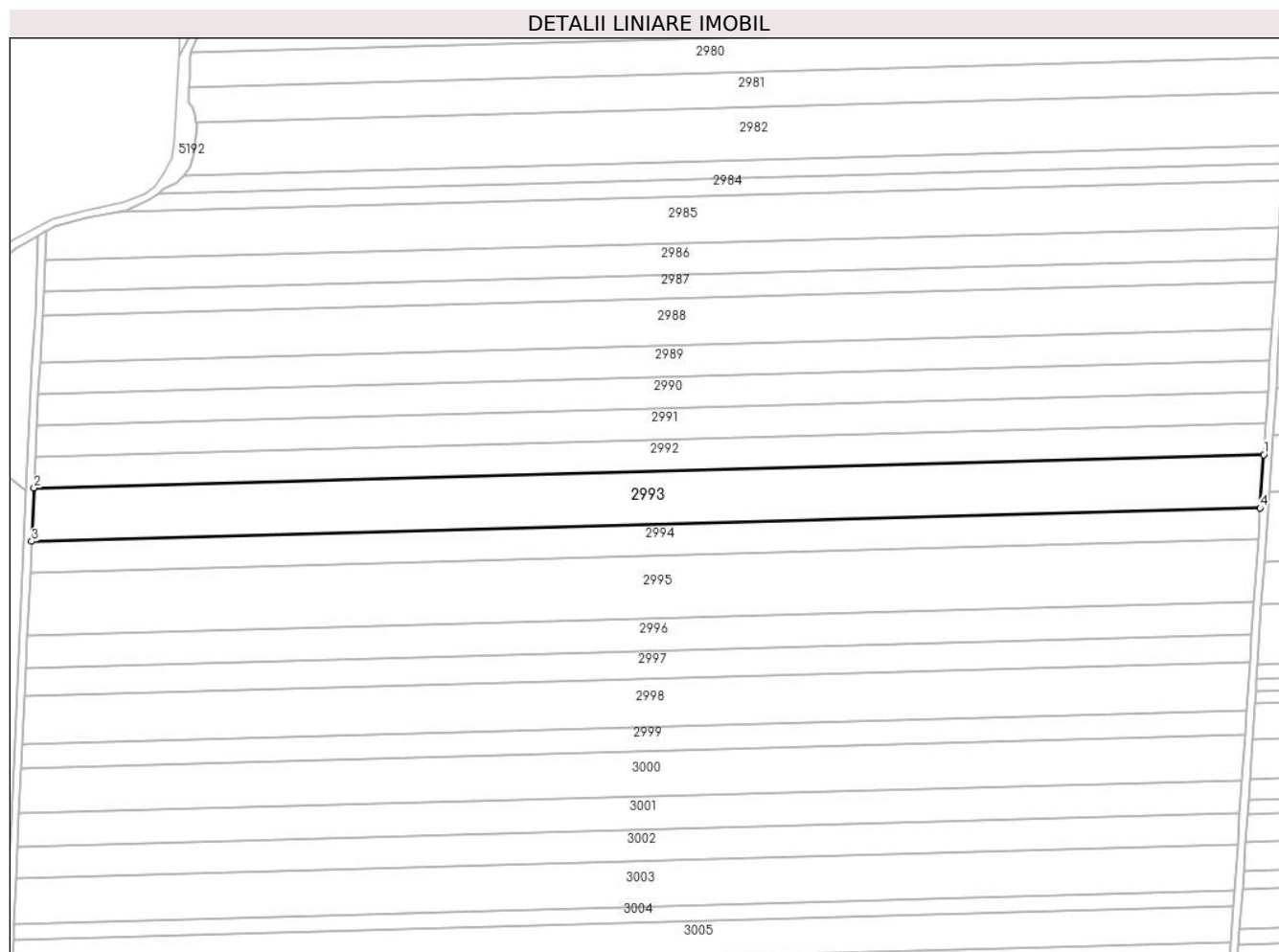
Inscrieri privind dezmembramintele dreptului de proprietate, drepturi reale de garanție și sarcini	Referințe
NU SUNT	

Anexa Nr. 1 La Partea I

Teren

Nr cadastral	Suprafața (mp)*	Observații / Referințe
	17.025	

* Suprafața este determinată în planul de proiecție Stereo 70.



Date referitoare la teren

Crt	Categorie folosință	Intravilan	Suprafața (mp)	Tarla	Parcelă	Nr. topo	Observații / Referințe
1	arabil	NU	17.025	17	12	-	

Lungime Segmente

1) Valorile lungimilor segmentelor sunt obținute din proiecție în plan.

Punct început	X / Y	Punct sfârșit	X / Y	Lungime segment (** (m)
1	341.021,837 295.154,087	2	340.394,596 295.137,049	627.472
2	340.394,596 295.137,049	3	340.393,352 295.109,86	27.217
3	340.393,352 295.109,86	4	341.020,009 295.126,882	626.888
4	341.020,009 295.126,882	1	341.021,837 295.154,087	27.266

** Lungimile segmentelor sunt determinate în planul de proiecție Stereo 70 și sunt rotunjite la 1 milimetru.

***** Distanţa dintre puncte este formată din segmente cumulate ce sunt mai mici decât valoarea 1 milimetru.**

**DATE DESPRE IMOBILUL NR. 2994**

Oficiul de Cadastru și Publicitate Imobiliară DOLJ
Biroul de Cadastru și Publicitate Imobiliară Craiova

A. Partea I. Descrierea imobilului

TEREN Extravilan

Adresa: Jud. Dolj, T17,P13

Nr. Crt	Nr cadastral Nr. topografic	Suprafața* (mp)	Observații / Referințe
A1		10.000	Sector cadastral:1 Teren neimprejmuit;

B. Partea II. Proprietari și acte

Inscrieri privitoare la dreptul de proprietate și alte drepturi reale	Referințe
/	
Act Administrativ nr. TDP1436-58136, din 27/01/1995 emis de CJSDPAT DOLJ;	
B1	A1
Intabulare, drept de PROPRIETATE, dobandit prin Reconstituire, cota actuala 1/1, cota initiala 1/1	
1) DELIU GH ION	

C. Partea III. SARCINI .

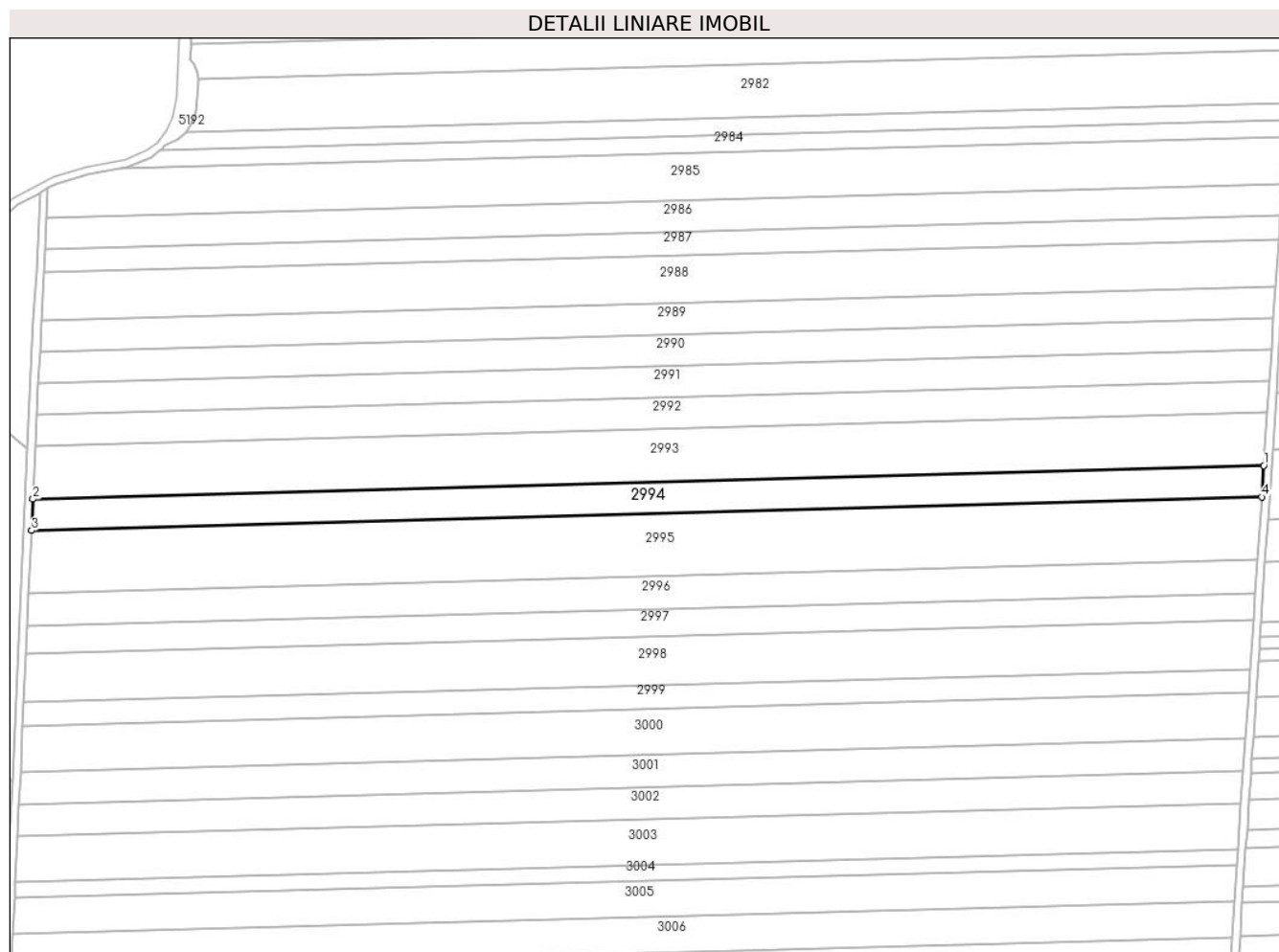
Inscrieri privind dezmembramintele dreptului de proprietate, drepturi reale de garanție și sarcini	Referințe
NU SUNT	

Anexa Nr. 1 La Partea I

Teren

Nr cadastral	Suprafața (mp)*	Observații / Referințe
	10.000	

* Suprafața este determinată în planul de proiecție Stereo 70.



Date referitoare la teren

Crt	Categorie folosință	Intra vilan	Suprafața (mp)	Tarla	Parcelă	Nr. topo	Observații / Referințe
1	arabil	NU	10.000	17	13	-	

Lungime Segmente

1) Valorile lungimilor segmentelor sunt obținute din proiecție în plan.

Punct început	X / Y	Punct sfârșit	X / Y	Lungime segment (** (m)
1	341.020,009 295.126,882	2	340.393,352 295.109,86	626.888
2	340.393,352 295.109,86	3	340.392,62 295.093,878	15.999
3	340.392,62 295.093,878	4	341.018,934 295.110,891	626.545
4	341.018,934 295.110,891	1	341.020,009 295.126,882	16.027

** Lungimile segmentelor sunt determinate în planul de proiecție Stereo 70 și sunt rotunjite la 1 milimetru.

***** Distanţa dintre puncte este formată din segmente cumulate ce sunt mai mici decât valoarea 1 milimetru.**

**DATE DESPRE IMOBILUL NR. 2995**

Oficiul de Cadastru și Publicitate Imobiliară DOLJ
Biroul de Cadastru și Publicitate Imobiliară Craiova

A. Partea I. Descrierea imobilului

TEREN Extravilan

Adresa: Jud. Dolj, T17,P14

Nr. Crt	Nr cadastral Nr. topografic	Suprafața* (mp)	Observații / Referințe
A1		20.000	Sector cadastral:1 Teren neimprejmuat;

B. Partea II. Proprietari și acte

Inscrieri privitoare la dreptul de proprietate și alte drepturi reale		Referințe
/		
Act Notarial nr. CM 147, din 21/04/2021 emis de BNP Stoenescu Florea;		
B1	Intabulare, drept de PROPRIETATE, dobandit prin Succesiune, cota actuala 1/2, cota initiala 1/2 1) DELIU ION	A1
B2	Intabulare, drept de PROPRIETATE, dobandit prin Succesiune, cota actuala 1/2, cota initiala 1/2 1) MLADIN VASILICA	A1

C. Partea III. SARCINI .


Inscrieri privind dezmembramintele dreptului de proprietate, drepturi reale de garanție și sarcini	Referințe
NU SUNT	

Anexa Nr. 1 La Partea I

Teren

Nr cadastral	Suprafața (mp)*	Observații / Referințe
	20.000	

* Suprafața este determinată în planul de proiecție Stereo 70.



Date referitoare la teren

Crt	Categorie folosință	Intra vilan	Suprafața (mp)	Tarla	Parcelă	Nr. topo	Observații / Referințe
1	arabil	NU	20.000	17	14	-	

Lungime Segmente

1) Valorile lungimilor segmentelor sunt obținute din proiecție în plan.

Punct început	X / Y	Punct sfârșit	X / Y	Lungime segment (** (m)
1	341.018,934 295.110,891	2	340.392,62 295.093,878	626.545
2	340.392,62 295.093,878	3	340.391,157 295.061,888	32.023
3	340.391,157 295.061,888	4	341.016,783 295.078,882	625.857
4	341.016,783 295.078,882	1	341.018,934 295.110,891	32.081

** Lungimile segmentelor sunt determinate în planul de proiecție Stereo 70 și sunt rotunjite la 1 milimetru.

***** Distanţa dintre puncte este formată din segmente cumulate ce sunt mai mici decât valoarea 1 milimetru.**

**DATE DESPRE IMOBILUL NR. 2996**

Oficiul de Cadastru și Publicitate Imobiliară DOLJ
Biroul de Cadastru și Publicitate Imobiliară Craiova

A. Partea I. Descrierea imobilului

TEREN Extravilan

Adresa: Jud. Dolj, T17,P15

Nr. Crt	Nr cadastral Nr. topografic	Suprafața* (mp)	Observații / Referințe
A1	30353	10.460	Sector cadastral:1 Teren neimprejmuit;

B. Partea II. Proprietari și acte

Inscrieri privitoare la dreptul de proprietate și alte drepturi reale		Referințe
72408 / 22/03/2021		
Act Notarial nr. CM SUPLIMENTAR NR 264, din 17/11/2020 emis de NP BUDIANA IONUT (act administrativ nr Adeverinta nr. 5016 din 22.02.2021, emis de Primaria Comunei Cetate;act notarial nr CM NR 298 din 06.11.2020, emis de NP STOENESCU FLOREA;act notarial nr Act de lichidare aut. nr. 2578 din 17.11.2020, emis de NP Budiana Ionut Razvan;act administrativ nr TDP NR 2173-15018 din 22.10.1996, emis de CJ DOLJ);		
B1	Intabulare, drept de PROPRIETATE, dobandit prin Succesiune, cota actuala 1/4, cota initiala 1/4 1) SODOLEANU MIȚA	A1
B2	Intabulare, drept de PROPRIETATE, dobandit prin Succesiune, cota actuala 3/4, cota initiala 3/4 1) SOLOMON-SODOLEANU ELENA	A1

C. Partea III. SARCINI .


Inscrieri privind dezmembramintele dreptului de proprietate, drepturi reale de garanție și sarcini	Referințe
NU SUNT	

Anexa Nr. 1 La Partea I

Teren

Nr cadastral	Suprafața (mp)*	Observații / Referințe
30353	10.460	

* Suprafața este determinată în planul de proiecție Stereo 70.



Date referitoare la teren

Crt	Categorie folosință	Intravilan	Suprafața (mp)	Tarla	Parcelă	Nr. topo	Observații / Referințe
1	arabil	NU	10.460	17	15	-	

Lungime Segmente

1) Valorile lungimilor segmentelor sunt obținute din proiecție în plan.

Punct început	X / Y	Punct sfârșit	X / Y	Lungime segment (** (m)
1	341.016,783 295.078,882	2	340.391,157 295.061,888	625.857
2	340.391,157 295.061,888	3	340.390,391 295.045,143	16.763
3	340.390,391 295.045,143	4	341.015,658 295.062,128	625.498
4	341.015,658 295.062,128	1	341.016,783 295.078,882	16.792

** Lungimile segmentelor sunt determinate în planul de proiecție Stereo 70 și sunt rotunjite la 1 milimetru.

***** Distanţa dintre puncte este formată din segmente cumulate ce sunt mai mici decât valoarea 1 milimetru.**

**DATE DESPRE IMOBILUL NR. 2997**

Oficiul de Cadastru și Publicitate Imobiliară DOLJ
Biroul de Cadastru și Publicitate Imobiliară Craiova

A. Partea I. Descrierea imobilului

TEREN Extravilan

Adresa: Jud. Dolj, T17,P16

Nr. Crt	Nr cadastral Nr. topografic	Suprafața* (mp)	Observații / Referințe
A1	30354	8.650	Sector cadastral:1 Teren neimprejmuit;

B. Partea II. Proprietari și acte

Inscrieri privitoare la dreptul de proprietate și alte drepturi reale		Referințe
191233 / 28/09/2020		
Act Notarial nr. CM NR.512, din 26/11/2018 emis de BNP STOENESCU FLOREA (act administrativ nr Adeverinta nr. 7425 din 21.09.2020, emis de Primaria Comunei Cetate;act administrativ nr TDP NR.396-59025 din 12.10.1993, emis de CJ DOLJ;act notarial nr CM NR.290 din 16.09.2008, emis de BNP STOENESCU FLOREA);		
B1	Intabulare, drept de PROPRIETATE, dobandit prin Succesiune, cota actuala 1/1, cota initiala 1/1 1) SILANOVICI BARBU	A1

C. Partea III. SARCINI .

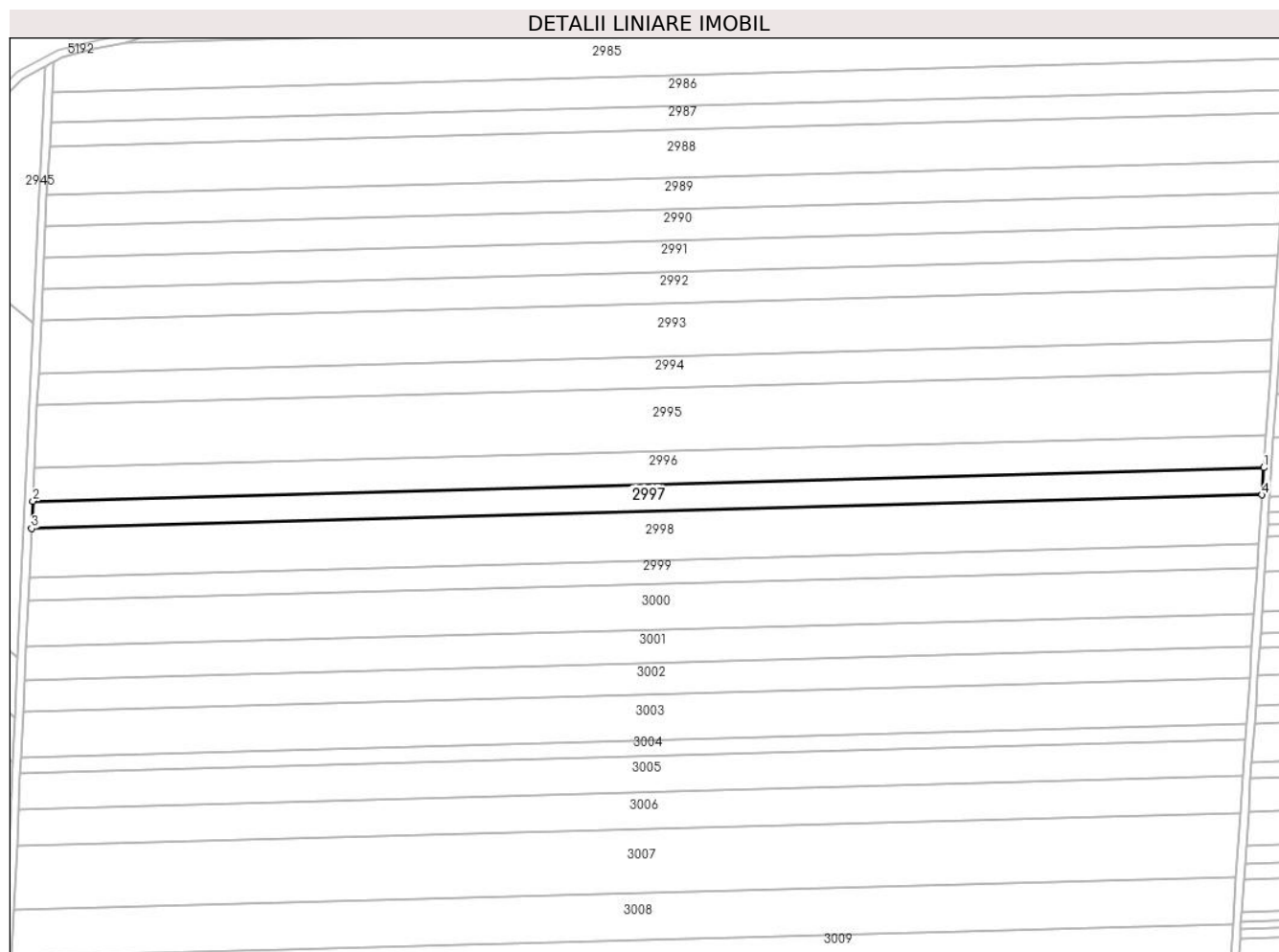
Inscrieri privind dezmembramintele dreptului de proprietate, drepturi reale de garanție și sarcini	Referințe
NU SUNT	

Anexa Nr. 1 La Partea I

Teren

Nr cadastral	Suprafața (mp)*	Observații / Referințe
30354	8.650	

* Suprafața este determinată în planul de proiecție Stereo 70.



Date referitoare la teren

Crt	Categorie folosință	Intravilan	Suprafața (mp)	Tarla	Parcelă	Nr. topo	Observații / Referințe
1	arabil	NU	8.650	17	16	-	

Lungime Segmente

1) Valorile lungimilor segmentelor sunt obținute din proiecție în plan.

Punct început	X / Y	Punct sfârșit	X / Y	Lungime segment (** (m)
1	341.015,658 295.062,128	2	340.390,391 295.045,143	625.498
2	340.390,391 295.045,143	3	340.389,757 295.031,288	13.869
3	340.389,757 295.031,288	4	341.014,726 295.048,265	625.2
4	341.014,726 295.048,265	1	341.015,658 295.062,128	13.894

** Lungimile segmentelor sunt determinate în planul de proiecție Stereo 70 și sunt rotunjite la 1 milimetru.

***** Distanţa dintre puncte este formată din segmente cumulate ce sunt mai mici decât valoarea 1 milimetru.**

**DATE DESPRE IMOBILUL NR. 2998**

Oficiul de Cadastru și Publicitate Imobiliară DOLJ
Biroul de Cadastru și Publicitate Imobiliară Craiova

A. Partea I. Descrierea imobilului

TEREN Extravilan

Adresa: Jud. Dolj, T17,P17

Nr. Crt	Nr cadastral Nr. topografic	Suprafața* (mp)	Observații / Referințe
A1		15.500	Sector cadastral:1 Teren neimprejmuit;

B. Partea II. Proprietari și acte

Inscrieri privitoare la dreptul de proprietate și alte drepturi reale	Referințe
/	
Act Administrativ nr. TDP252-58801, din 06/08/1993 emis de CJSDPAT DOLJ;	
B1	A1
Intabulare, drept de PROPRIETATE, dobandit prin Reconstituire, cota actuala 1/1, cota initiala 1/1	
1) BRÎNZAN F IOANA	

C. Partea III. SARCINI .

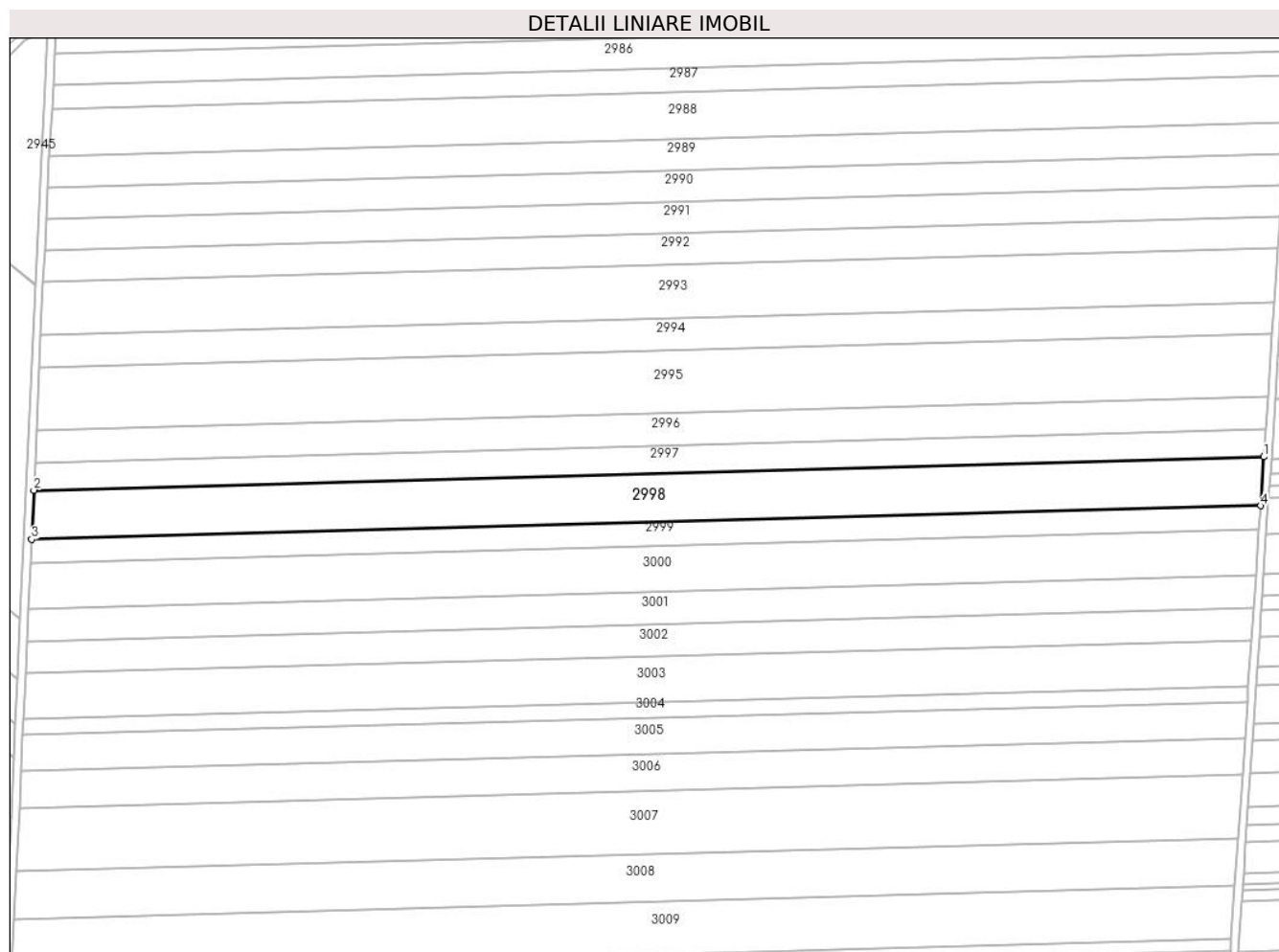
Inscrieri privind dezmembramintele dreptului de proprietate, drepturi reale de garanție și sarcini	Referințe
NU SUNT	

Anexa Nr. 1 La Partea I

Teren

Nr cadastral	Suprafața (mp)*	Observații / Referințe
	15.500	

* Suprafața este determinată în planul de proiecție Stereo 70.



Date referitoare la teren

Crt	Categorie folosință	Intra vilan	Suprafața (mp)	Tarla	Parcelă	Nr. topo	Observații / Referințe
1	arabil	NU	15.500	17	17	-	

Lungime Segmente

1) Valorile lungimilor segmentelor sunt obținute din proiecție în plan.

Punct început	X / Y	Punct sfârșit	X / Y	Lungime segment (** (m)
1	341.014,726 295.048,265	2	340.389,757 295.031,288	625.2
2	340.389,757 295.031,288	3	340.388,62 295.006,446	24.868
3	340.388,62 295.006,446	4	341.013,056 295.023,408	624.666
4	341.013,056 295.023,408	1	341.014,726 295.048,265	24.913

** Lungimile segmentelor sunt determinate în planul de proiecție Stereo 70 și sunt rotunjite la 1 milimetru.

***** Distanţa dintre puncte este formată din segmente cumulate ce sunt mai mici decât valoarea 1 milimetru.**

**DATE DESPRE IMOBILUL NR. 2999**

Oficiul de Cadastru și Publicitate Imobiliară DOLJ
Biroul de Cadastru și Publicitate Imobiliară Craiova

A. Partea I. Descrierea imobilului

TEREN Extravilan

Adresa: Jud. Dolj, T17,P18

Nr. Crt	Nr cadastral Nr. topografic	Suprafața* (mp)	Observații / Referințe
A1		7.562	Sector cadastral:1 Teren neimprejmuit;

B. Partea II. Proprietari și acte

Inscrieri privitoare la dreptul de proprietate și alte drepturi reale	Referințe
/	
Act Notarial nr. Act de partaj voluntar nr. 1477, din 10/09/2021 emis de BNP Stoenescu Florea;	
B1	A1
Intabulare, drept de PROPRIETATE, dobandit prin lesire Din Indiviziune, cota actuala 1/1, cota initiala 1/1 1) PORUMBELU GHEORGHITA	

C. Partea III. SARCINI .

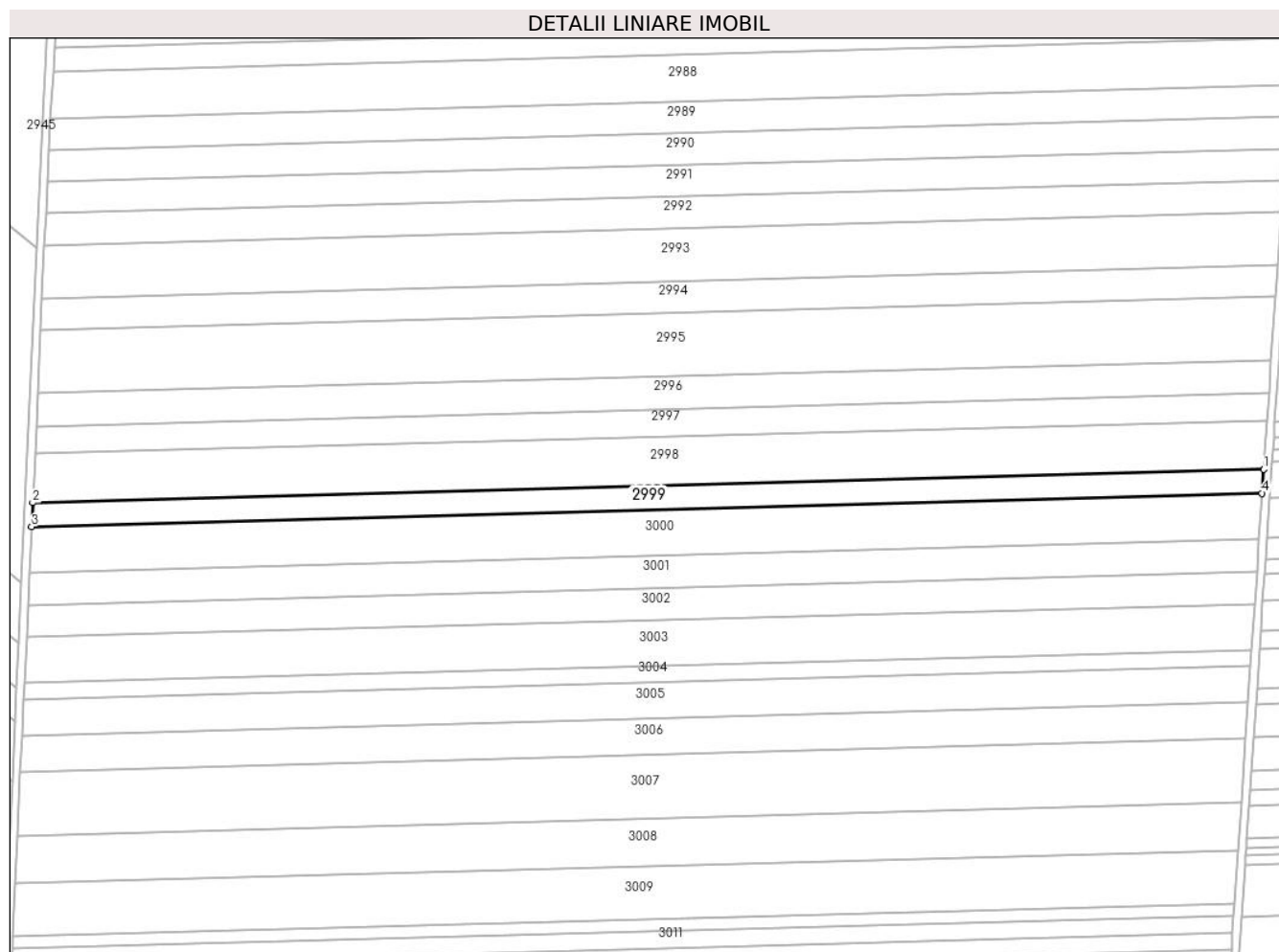
Inscrieri privind dezmembramintele dreptului de proprietate, drepturi reale de garanție și sarcini	Referințe
NU SUNT	

Anexa Nr. 1 La Partea I

Teren

Nr cadastral	Suprafața (mp)*	Observații / Referințe
	7.562	

* Suprafața este determinată în planul de proiecție Stereo 70.



Date referitoare la teren

Crt	Categorie folosință	Intra vilan	Suprafața (mp)	Tarla	Parcelă	Nr. topo	Observații / Referințe
1	arabil	NU	7.562	17	18	-	

Lungime Segmente

1) Valorile lungimilor segmentelor sunt obținute din proiecție în plan.

Punct început	X / Y	Punct sfârșit	X / Y	Lungime segment (** (m)
1	341.013,056 295.023,408	2	340.388,62 295.006,446	624.666
2	340.388,62 295.006,446	3	340.388,065 294.994,318	12.141
3	340.388,065 294.994,318	4	341.012,24 295.011,273	624.405
4	341.012,24 295.011,273	1	341.013,056 295.023,408	12.162

** Lungimile segmentelor sunt determinate în planul de proiecție Stereo 70 și sunt rotunjite la 1 milimetru.

***** Distanţa dintre puncte este formată din segmente cumulate ce sunt mai mici decât valoarea 1 milimetru.**

**DATE DESPRE IMOBILUL NR. 3000**

Oficiul de Cadastru și Publicitate Imobiliară DOLJ
Biroul de Cadastru și Publicitate Imobiliară Craiova

A. Partea I. Descrierea imobilului

TEREN Extravilan

Adresa: Jud. Dolj, T17,P19

Nr. Crt	Nr cadastral Nr. topografic	Suprafața* (mp)	Observații / Referințe
A1		14.500	Sector cadastral:1 Teren neimprejmuit;

B. Partea II. Proprietari și acte

Inscrieri privitoare la dreptul de proprietate și alte drepturi reale	Referințe
/	
Act Administrativ nr. TDP230-58801, din 05/08/1993 emis de CJSDPAT DOLJ;	
B1	A1
Intabulare, drept de PROPRIETATE, dobandit prin Reconstituire, cota actuala 1/1, cota initiala 1/1	
1) RENTEA N GHEORGHIȚA	

C. Partea III. SARCINI .


Inscrieri privind dezmembramintele dreptului de proprietate, drepturi reale de garanție și sarcini	Referințe
NU SUNT	

Anexa Nr. 1 La Partea I

Teren

Nr cadastral	Suprafața (mp)*	Observații / Referințe
	14.500	

* Suprafața este determinată în planul de proiecție Stereo 70.



Date referitoare la teren

Crt	Categorie folosință	Intra vilan	Suprafața (mp)	Tarla	Parcelă	Nr. topo	Observații / Referințe
1	arabil	NU	14.500	17	19	-	

Lungime Segmente

1) Valorile lungimilor segmentelor sunt obținute din proiecție în plan.

Punct început	X / Y	Punct sfârșit	X / Y	Lungime segment (** (m)
1	340.388,065 294.994,318	2	340.387,0 294.971,049	23.293
2	340.387,0 294.971,049	3	341.010,676 294.987,991	623.906
3	341.010,676 294.987,991	4	341.012,24 295.011,273	23.334
4	341.012,24 295.011,273	1	340.388,065 294.994,318	624.405

** Lungimile segmentelor sunt determinate în planul de proiecție Stereo 70 și sunt rotunjite la 1 milimetru.

***** Distanţa dintre puncte este formată din segmente cumulate ce sunt mai mici decât valoarea 1 milimetru.**

**DATE DESPRE IMOBILUL NR. 3001**

Oficiul de Cadastru și Publicitate Imobiliară DOLJ
Biroul de Cadastru și Publicitate Imobiliară Craiova

A. Partea I. Descrierea imobilului

TEREN Extravilan

Adresa: Jud. Dolj, T17,P20

Nr. Crt	Nr cadastral Nr. topografic	Suprafața* (mp)	Observații / Referințe
A1		10.400	Sector cadastral:1 Teren neimprejmuit;

B. Partea II. Proprietari și acte

Inscrieri privitoare la dreptul de proprietate și alte drepturi reale	Referințe
/	
Act Administrativ nr. TDP399-59025, din 12/10/1993 emis de CJSDPAT DOLJ;	
B1	A1
Intabulare, drept de PROPRIETATE, dobandit prin Reconstituire, cota actuala 1/1, cota initiala 1/1	
1) RUIU I PETRE	

C. Partea III. SARCINI .


Inscrieri privind dezmembramintele dreptului de proprietate, drepturi reale de garanție și sarcini	Referințe
NU SUNT	

Anexa Nr. 1 La Partea I

Teren

Nr cadastral	Suprafața (mp)*	Observații / Referințe
	10.400	

* Suprafața este determinată în planul de proiecție Stereo 70.



Date referitoare la teren

Crt	Categorie folosință	Intravilan	Suprafața (mp)	Tarla	Parcelă	Nr. topo	Observații / Referințe
1	arabil	NU	10.400	17	20	-	

Lungime Segmente

1) Valorile lungimilor segmentelor sunt obținute din proiecție în plan.

Punct început	X / Y	Punct sfârșit	X / Y	Lungime segment (** (m)
1	340.387,0 294.971,049	2	340.386,236 294.954,348	16.718
2	340.386,236 294.954,348	3	341.009,553 294.971,28	623.547
3	341.009,553 294.971,28	4	341.010,676 294.987,991	16.749
4	341.010,676 294.987,991	1	340.387,0 294.971,049	623.906

** Lungimile segmentelor sunt determinate în planul de proiecție Stereo 70 și sunt rotunjite la 1 milimetru.

***** Distanţa dintre puncte este formată din segmente cumulate ce sunt mai mici decât valoarea 1 milimetru.**

**DATE DESPRE IMOBILUL NR. 3003**

Oficiul de Cadastru și Publicitate Imobiliară DOLJ
Biroul de Cadastru și Publicitate Imobiliară Craiova

A. Partea I. Descrierea imobilului

TEREN Extravilan

Adresa: Jud. Dolj, T17,P22

Nr. Crt	Nr cadastral Nr. topografic	Suprafața* (mp)	Observații / Referințe
A1	30360	14.500	Sector cadastral:1 Teren neimprejmuit;

B. Partea II. Proprietari și acte

Inscrieri privitoare la dreptul de proprietate și alte drepturi reale		Referințe
130005 / 06/10/2016		
Hotarare Judecatoreasca nr. SENTINTA CIVILA NR.1531, din 05/10/2009 emis de JUDECATORIA CALAFAT DOSAR NR 1647/201/2009;		
B1	Intabulare, drept de PROPRIETATE, dobandit prin Hotarare Judecatoreasca, cota actuala 1/1, cota initiala 1/1 1) SC EAST WAY SPEDITION SRL, CIF:13176107	A1
148939 / 27/07/2020		
Act Notarial nr. contract de ipoteca imobiliara 659, din 16/07/2020 emis de Marincas Eugen;		
B1	Se noteaza interdictiile de instrainare, grevare, inchiriere, dezmembrare, comasare, restructurare, amenajare, construire si demolare 1) LIBRA INTERNET BANK SA, CIF:8119644	A1

C. Partea III. SARCINI


Inscrieri privind dezmembramintele dreptului de proprietate, drepturi reale de garanție și sarcini		Referințe
148939 / 27/07/2020		
Act Notarial nr. contract de ipoteca imobiliara 659, din 16/07/2020 emis de Marincas Eugen;		
C2	Intabulare, drept de IPOTECA, Valoare:8000000 RONsi celelalte obligatii de plata aferente creditului 1) LIBRA INTERNET BANK SA, CIF:8119644	A1

Anexa Nr. 1 La Partea I

Teren

Nr cadastral	Suprafaţa (mp)*	Observaţii / Referinţe
30360	14.500	

* Suprafaţa este determinată în planul de proiecţie Stereo 70.



Date referitoare la teren

Crt	Categorie folosinţă	Intravilan	Suprafaţa (mp)	Tarla	Parcelă	Nr. topo	Observaţii / Referinţe
1	arabil	NU	14.500	17	22	-	

Lungime Segmente

1) Valorile lungimilor segmentelor sunt obţinute din proiecţie în plan.

Punct început	X / Y	Punct sfârşit	X / Y	Lungime segment (** (m)
1	341.008,472 294.955,203	2	340.385,501 294.938,281	623.201
2	340.385,501 294.938,281	3	340.384,434 294.914,967	23.338
3	340.384,434 294.914,967	4	341.006,905 294.931,875	622.701
4	341.006,905 294.931,875	1	341.008,472 294.955,203	23.381

** Lungimile segmentelor sunt determinate în planul de proiecţie Stereo 70 şi sunt rotunjite la 1 milimetru.

***** Distanţa dintre puncte este formată din segmente cumulate ce sunt mai mici decât valoarea 1 milimetru.**

**DATE DESPRE IMOBILUL NR. 3004**

Oficiul de Cadastru și Publicitate Imobiliară DOLJ
Biroul de Cadastru și Publicitate Imobiliară Craiova

A. Partea I. Descrierea imobilului

TEREN Extravilan

Adresa: Jud. Dolj, T17,P23

Nr. Crt	Nr cadastral Nr. topografic	Suprafața* (mp)	Observații / Referințe
A1		5.000	Sector cadastral:1 Teren neimprejmuit;

B. Partea II. Proprietari și acte

Inscrieri privitoare la dreptul de proprietate și alte drepturi reale		Referințe
/		
Act Administrativ nr. TDP2489-2211, din 19/02/1997 emis de CJSDPAT DOLJ;		
B1	Intabulare, drept de PROPRIETATE, dobandit prin Reconstituire, cota actuala 1/1, cota initiala 1/1 1) RUIU I PETRE	A1

C. Partea III. SARCINI .

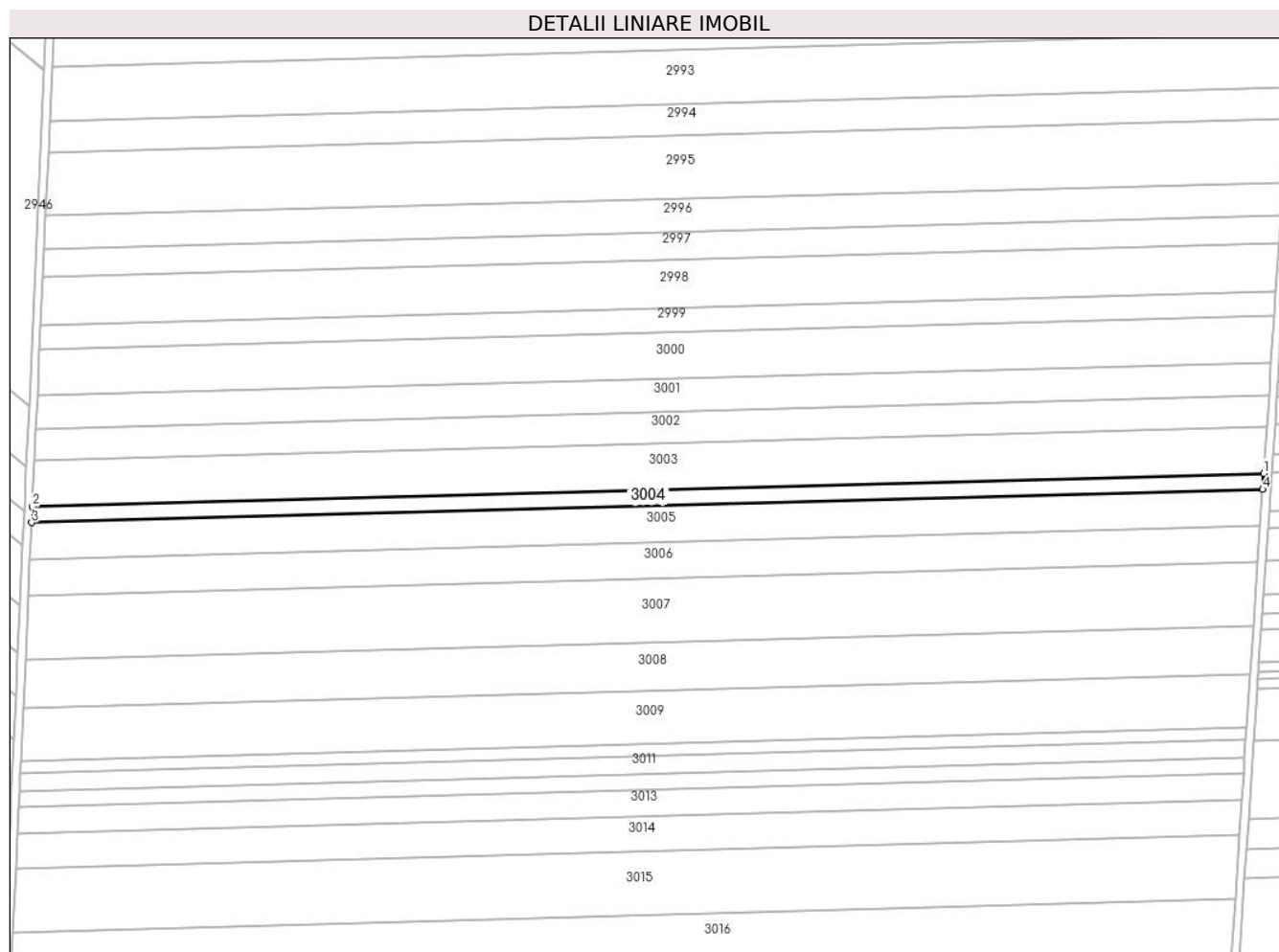
Inscrieri privind dezmembramintele dreptului de proprietate, drepturi reale de garanție și sarcini	Referințe
NU SUNT	

Anexa Nr. 1 La Partea I

Teren

Nr cadastral	Suprafața (mp)*	Observații / Referințe
	5.000	

* Suprafața este determinată în planul de proiecție Stereo 70.



Date referitoare la teren

Crt	Categorie folosință	Intravilan	Suprafața (mp)	Tarla	Parcelă	Nr. topo	Observații / Referințe
1	arabil	NU	5.000	17	23	-	

Lungime Segmente

1) Valorile lungimilor segmentelor sunt obținute din proiecție în plan.

Punct început	X / Y	Punct sfârșit	X / Y	Lungime segment (** (m)
1	341.006,905 294.931,875	2	340.384,434 294.914,967	622.701
2	340.384,434 294.914,967	3	340.384,066 294.906,923	8.052
3	340.384,066 294.906,923	4	341.006,364 294.923,827	622.528
4	341.006,364 294.923,827	1	341.006,905 294.931,875	8.066

** Lungimile segmentelor sunt determinate în planul de proiecție Stereo 70 și sunt rotunjite la 1 milimetru.

***** Distanţa dintre puncte este formată din segmente cumulate ce sunt mai mici decât valoarea 1 milimetru.**

**DATE DESPRE IMOBILUL NR. 3005**

Oficiul de Cadastru și Publicitate Imobiliară DOLJ
Biroul de Cadastru și Publicitate Imobiliară Craiova

A. Partea I. Descrierea imobilului

TEREN Extravilan

Adresa: Jud. Dolj, T17,P26

Nr. Crt	Nr cadastral Nr. topografic	Suprafața* (mp)	Observații / Referințe
A1		11.400	Sector cadastral:1 Teren neimprejmuit;

B. Partea II. Proprietari și acte

Inscrieri privitoare la dreptul de proprietate și alte drepturi reale		Referințe
/		
Act Administrativ nr. TDP583-58805, din 03/12/1993 emis de CJSDPAT DOLJ;		
B1	Intabulare, drept de PROPRIETATE, dobandit prin Reconstituire, cota actuala 1/1, cota initiala 1/1 1) DOBRE A GHEORGHE	A1

C. Partea III. SARCINI .


Inscrieri privind dezmembramintele dreptului de proprietate, drepturi reale de garanție și sarcini	Referințe
NU SUNT	

Anexa Nr. 1 La Partea I

Teren

Nr cadastral	Suprafața (mp)*	Observații / Referințe
	11.400	

* Suprafața este determinată în planul de proiecție Stereo 70.



Date referitoare la teren

Crt	Categorie folosință	Intra vilan	Suprafața (mp)	Tarla	Parcelă	Nr. topo	Observații / Referințe
1	arabil	NU	11.400	17	26	-	

Lungime Segmente

1) Valorile lungimilor segmentelor sunt obținute din proiecție în plan.

Punct început	X / Y	Punct sfârșit	X / Y	Lungime segment (** (m)
1	340.384,066 294.906,923	2	340.383,227 294.888,575	18.367
2	340.383,227 294.888,575	3	341.005,13 294.905,469	622.132
3	341.005,13 294.905,469	4	341.006,364 294.923,827	18.399
4	341.006,364 294.923,827	1	340.384,066 294.906,923	622.528

** Lungimile segmentelor sunt determinate în planul de proiecție Stereo 70 și sunt rotunjite la 1 milimetru.

***** Distanţa dintre puncte este formată din segmente cumulate ce sunt mai mici decât valoarea 1 milimetru.**

**DATE DESPRE IMOBILUL NR. 3006**

Oficiul de Cadastru și Publicitate Imobiliară DOLJ
Biroul de Cadastru și Publicitate Imobiliară Craiova

A. Partea I. Descrierea imobilului

TEREN Extravilan

Adresa: Jud. Dolj, T17,P27

Nr. Crt	Nr cadastral Nr. topografic	Suprafața* (mp)	Observații / Referințe
A1	30363	11.594	Sector cadastral:1 Teren neimprejmuit;

B. Partea II. Proprietari și acte

Inscrieri privitoare la dreptul de proprietate și alte drepturi reale	Referințe
68318 / 05/05/2017	
Hotarare Judecatoreasca nr. SENTINTA CIVILA NR. 1775, Dosar nr. 2222/201/2008, din 26/10/2009 emis de JUDECATORIA CALAFAT (act administrativ nr TITLU DE PROPRIETATE NR. 585-58805 din 03.12.1993, emis de COMISIA JUDETEANA);	
B1	A1
Intabulare, drept de PROPRIETATE, dobandit prin Hotarare Judecatoreasca, cota actuala 1/1, cota initiala 1/1	
1) BURDUBUSI GHEORGHE	
2) BURDUBUSI IOANA	

C. Partea III. SARCINI .


Inscrieri privind dezmembramintele dreptului de proprietate, drepturi reale de garanție și sarcini	Referințe
NU SUNT	

Anexa Nr. 1 La Partea I

Teren

Nr cadastral	Suprafața (mp)*	Observații / Referințe
30363	11.594	

* Suprafața este determinată în planul de proiecție Stereo 70.



Date referitoare la teren

Crt	Categorie folosință	Intra vilan	Suprafața (mp)	Tarla	Parcelă	Nr. topo	Observații / Referințe
1	arabil	NU	11.594	17	27	-	

Lungime Segmente

1) Valorile lungimilor segmentelor sunt obținute din proiecție în plan.

Punct început	X / Y	Punct sfârșit	X / Y	Lungime segment (** (m)
1	341.005,13 294.905,469	2	340.383,227 294.888,575	622.132
2	340.383,227 294.888,575	3	340.382,372 294.869,903	18.692
3	340.382,372 294.869,903	4	341.003,875 294.886,786	621.732
4	341.003,875 294.886,786	1	341.005,13 294.905,469	18.725

** Lungimile segmentelor sunt determinate în planul de proiecție Stereo 70 și sunt rotunjite la 1 milimetru.

***** Distanţa dintre puncte este formată din segmente cumulate ce sunt mai mici decât valoarea 1 milimetru.**

**DATE DESPRE IMOBILUL NR. 3007**

Oficiul de Cadastru și Publicitate Imobiliară DOLJ
Biroul de Cadastru și Publicitate Imobiliară Craiova

A. Partea I. Descrierea imobilului

TEREN Extravilan

Adresa: Jud. Dolj, T17,P28

Nr. Crt	Nr cadastral Nr. topografic	Suprafața* (mp)	Observații / Referințe
A1	33930	20.000	Sector cadastral:1 Teren neimprejmuit;

B. Partea II. Proprietari și acte

Inscrieri privitoare la dreptul de proprietate și alte drepturi reale	Referințe
55367 / 07/04/2017	
Act Notarial nr. Contract de Vanzare autentic nr. 603, din 07/04/2017 emis de Diaconescu Gelu Emilian;	
B1	A1
Intabulare, drept de PROPRIETATE, dobandit prin Conventie, cota actuala 1/1, cota initiala 1/1	
1) FIRMA AGRO NICOSER SRL, CIF:18787080	

C. Partea III. SARCINI .

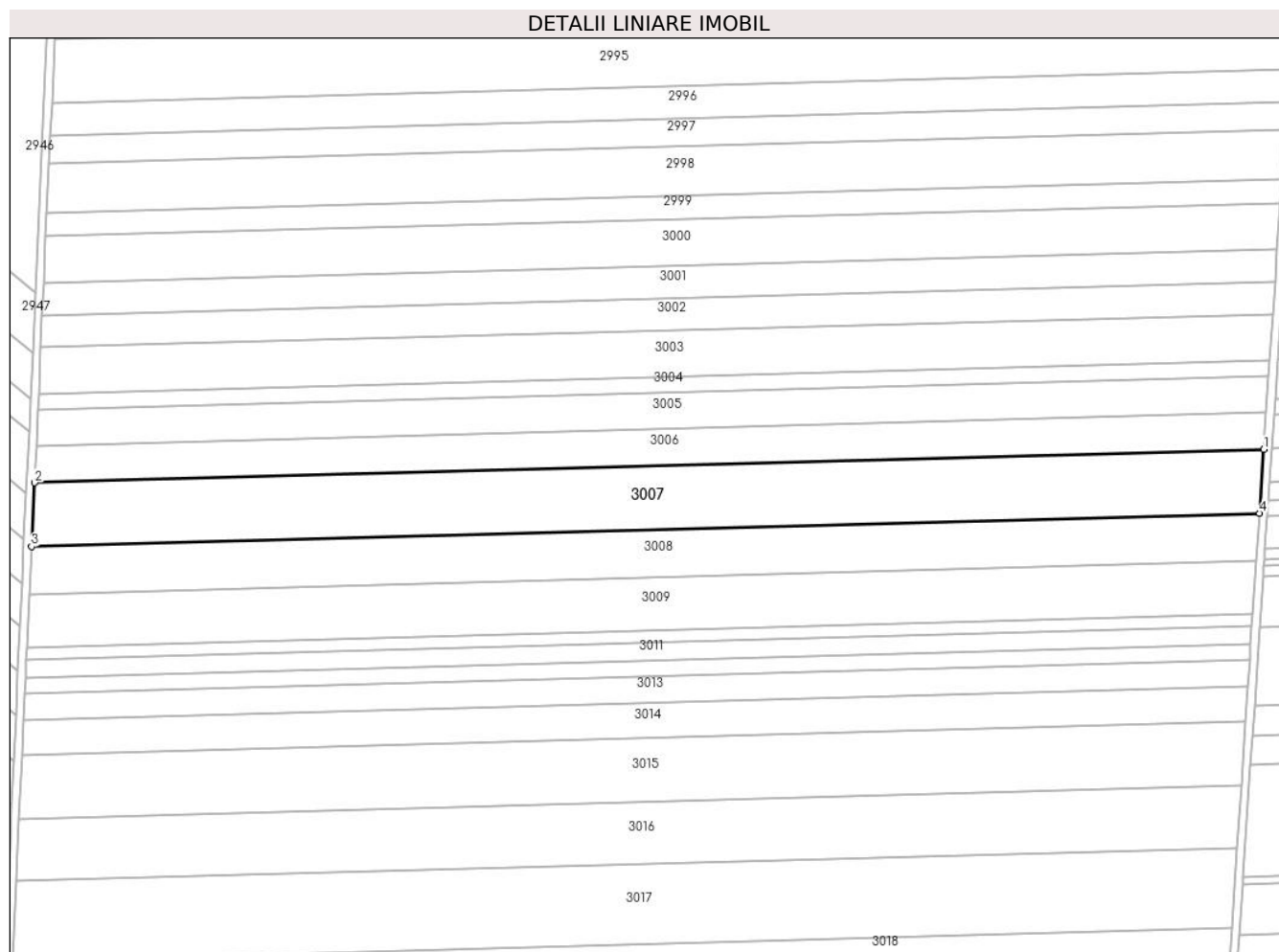
Inscrieri privind dezmembramintele dreptului de proprietate, drepturi reale de garanție și sarcini	Referințe
NU SUNT	

Anexa Nr. 1 La Partea I

Teren

Nr cadastral	Suprafața (mp)*	Observații / Referințe
33930	20.000	

* Suprafața este determinată în planul de proiecție Stereo 70.



Date referitoare la teren

Crt	Categorie folosință	Intravilan	Suprafața (mp)	Tarla	Parcelă	Nr. topo	Observații / Referințe
1	arabil	NU	20.000	17	28	-	Lot 1

Lungime Segmente

1) Valorile lungimilor segmentelor sunt obținute din proiecție în plan.

Punct început	X / Y	Punct sfârșit	X / Y	Lungime segment (** (m)
1	341.003,875 294.886,786	2	340.382,372 294.869,903	621.732
2	340.382,372 294.869,903	3	340.380,897 294.837,665	32.272
3	340.380,897 294.837,665	4	341.001,707 294.854,529	621.039
4	341.001,707 294.854,529	1	341.003,875 294.886,786	32.33

** Lungimile segmentelor sunt determinate în planul de proiecție Stereo 70 și sunt rotunjite la 1 milimetru.

***** Distanţa dintre puncte este formată din segmente cumulate ce sunt mai mici decât valoarea 1 milimetru.**

**DATE DESPRE IMOBILUL NR. 3008**

Oficiul de Cadastru și Publicitate Imobiliară DOLJ
Biroul de Cadastru și Publicitate Imobiliară Craiova

A. Partea I. Descrierea imobilului

TEREN Extravilan

Adresa: Jud. Dolj, T17,P28

Nr. Crt	Nr cadastral Nr. topografic	Suprafața* (mp)	Observații / Referințe
A1	33931	14.934	Sector cadastral:1 Teren neimprejmuț;

B. Partea II. Proprietari și acte

Inscrieri privitoare la dreptul de proprietate și alte drepturi reale		Referințe
40000 / 21/03/2016		
Act Administrativ nr. TDP nr 1032-45342, din 17/05/1994 emis de COM JUD DOLJ (CM suplimentar nr. 376/09-12-2015 emis de BNP BUDIANA IONUT RAZVAN;);		
B1	Intabulare, drept de PROPRIETATE, dobandit prin Succesiune, cota actuala 2/8, cota initiala 2/8 1) GRASOI ANGELA	A1
B2	Intabulare, drept de PROPRIETATE, dobandit prin Succesiune, cota actuala 3/8, cota initiala 3/8 1) MARIN IOANA	A1
B3	Intabulare, drept de PROPRIETATE, dobandit prin Succesiune, cota actuala 3/8, cota initiala 3/8 1) UTA GHEORGHITA GETA	A1

C. Partea III. SARCINI .

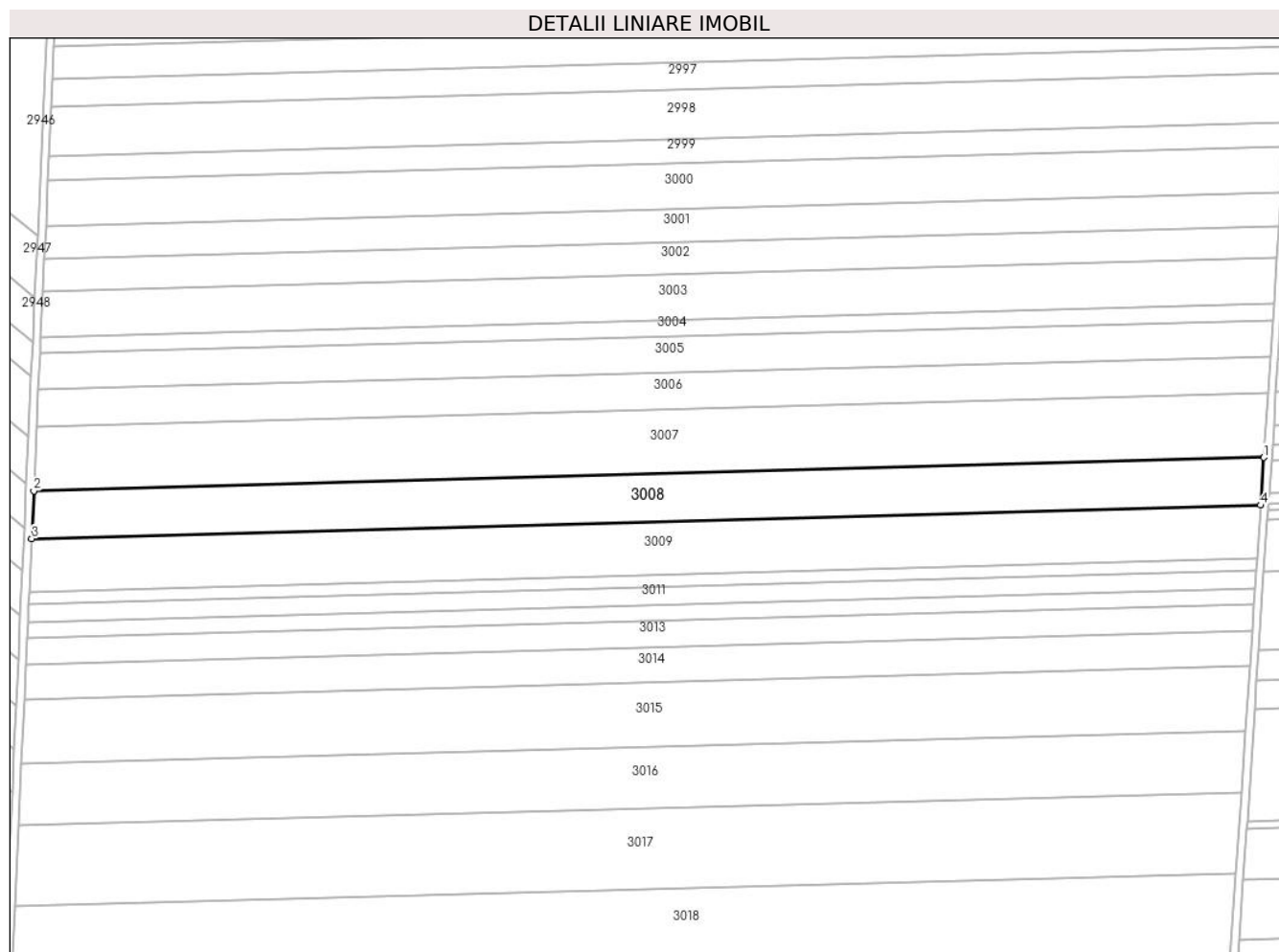
Inscrieri privind dezmembramintele dreptului de proprietate, drepturi reale de garanție și sarcini	Referințe
NU SUNT	

Anexa Nr. 1 La Partea I

Teren

Nr cadastral	Suprafața (mp)*	Observații / Referințe
33931	14.934	

* Suprafața este determinată în planul de proiecție Stereo 70.



Date referitoare la teren

Crt	Categorie folosință	Intravilan	Suprafața (mp)	Tarla	Parcelă	Nr. topo	Observații / Referințe
1	arabil	NU	14.934	17	28	-	Lot 2

Lungime Segmente

1) Valorile lungimilor segmentelor sunt obținute din proiecție în plan.

Punct început	X / Y	Punct sfârșit	X / Y	Lungime segment (** (m)
1	341.001,707 294.854,529	2	340.380,897 294.837,665	621.039
2	340.380,897 294.837,665	3	340.379,795 294.813,57	24.12
3	340.379,795 294.813,57	4	341.000,087 294.830,419	620.521
4	341.000,087 294.830,419	1	341.001,707 294.854,529	24.164

** Lungimile segmentelor sunt determinate în planul de proiecție Stereo 70 și sunt rotunjite la 1 milimetru.

***** Distanţa dintre puncte este formată din segmente cumulate ce sunt mai mici decât valoarea 1 milimetru.**

**DATE DESPRE IMOBILUL NR. 3009**

Oficiul de Cadastru și Publicitate Imobiliară DOLJ
Biroul de Cadastru și Publicitate Imobiliară Craiova

A. Partea I. Descrierea imobilului

TEREN Extravilan

Adresa: Jud. Dolj, T17,P29

Nr. Crt	Nr cadastral Nr. topografic	Suprafața* (mp)	Observații / Referințe
A1	30365	16.700	Sector cadastral:1 Teren neimprejmuit;

B. Partea II. Proprietari și acte

Inscrieri privitoare la dreptul de proprietate și alte drepturi reale		Referințe
9168 / 04/02/2013		
Hotarare Judecatoreasca nr. Sentinta civila nr 2095, din 03/11/2011 emis de JUDECATORIA CALAFAT;		
B1	Intabulare, drept de PROPRIETATE, dobandit prin Hotarare Judecatoreasca, cota actuala 1/1, cota initiala 1/1 1) SC EAST WAY SPEDITION SRL, CIF:999999999999	A1
55267 / 20/03/2019		
Hotarare Judecatoreasca nr. SENTINTA CIVILA NR 915, din 22/09/2017 emis de JUDECATORIA CRAIOVA din dosar nr 999/201/2017;		
B2	se notează existenta Sentintei civile 915/22.09.2017 Judecatoria Calafat dosar 999/201/2017; SC EAST WAY SPEDITION SRL- reclamant, DAN CONSTANTIN, DAN MIRELA - parati, obiect : ACTIUNE IN CONSTATARE , prin care se constata dreptul de proprietate in favoarea lui SC EAST WAY SPEDITION SRL	A1
148950 / 27/07/2020		
Act Notarial nr. Contract de ipoteca aut. nr. 659, din 16/07/2020 emis de NP Marincas Eugen;		
B3	Se noteaza interdictiile de instrainare, grevare , inchiriere, dezmembrare, comasare, restructurare , amenajare, construire, demolare , in favoarea lui 1) LIBRA INTERNET BANK SA, CIF:8119644	A1

C. Partea III. SARCINI

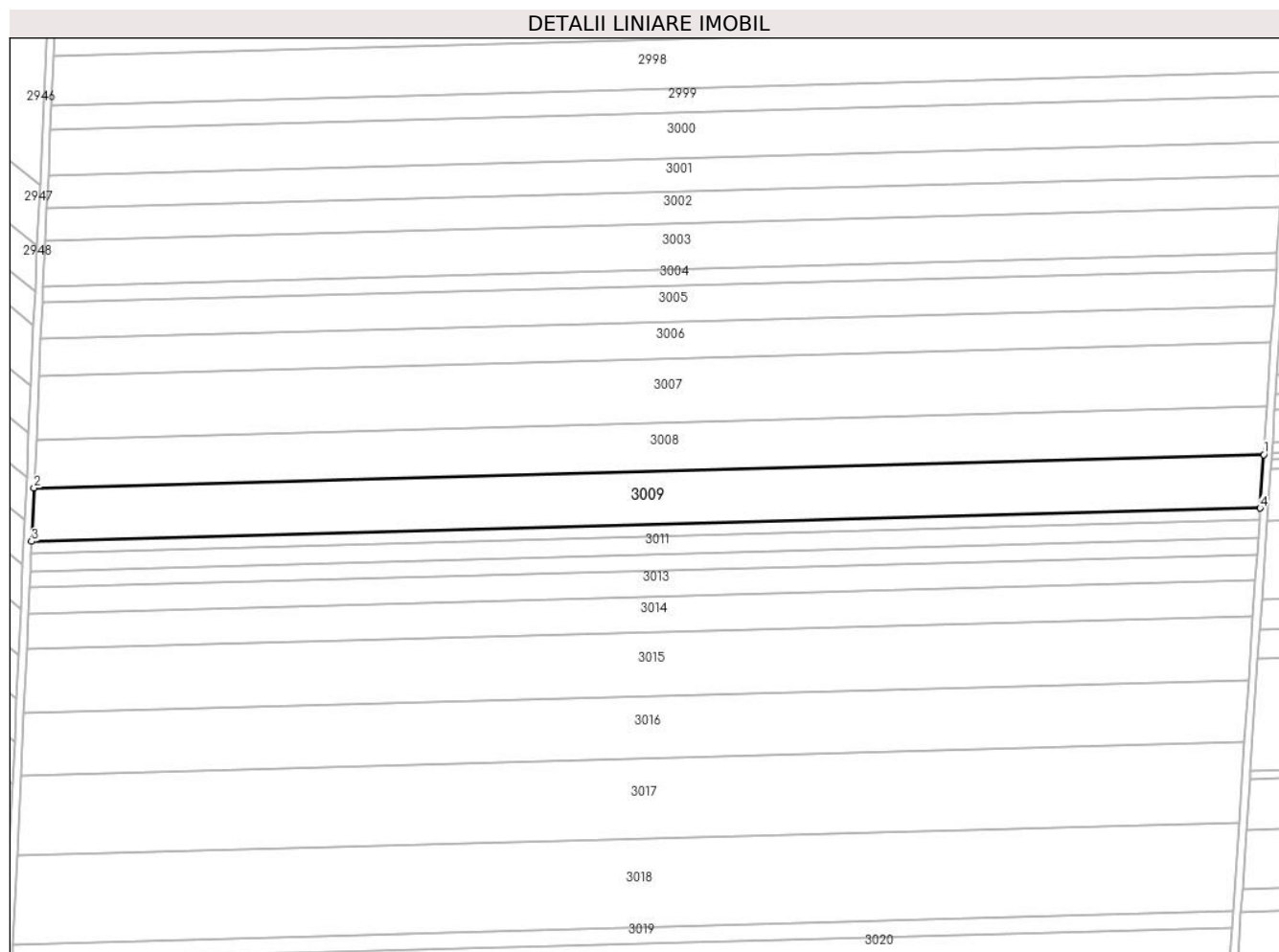
Inscrieri privind dezmembramintele dreptului de proprietate, drepturi reale de garanție și sarcini		Referințe
148950 / 27/07/2020		
Act Notarial nr. Contract de ipoteca aut. nr. 659, din 16/07/2020 emis de NP Marincas Eugen;		
C1	Intabulare, drept de IPOTECA, Valoare:8000000 RONsi celelalte obligatii de plata aferente creditului 1) LIBRA INTERNET BANK SA, CIF:8119644	A1

Anexa Nr. 1 La Partea I

Teren

Nr cadastral	Suprafața (mp)*	Observații / Referințe
30365	16.700	

* Suprafața este determinată în planul de proiecție Stereo 70.



Date referitoare la teren

Crt	Categorie folosință	Intra vilan	Suprafața (mp)	Tarla	Parcelă	Nr. topo	Observații / Referințe
1	arabil	NU	16.700	17	29	-	

Lungime Segmente

1) Valorile lungimilor segmentelor sunt obținute din proiecție în plan.

Punct început	X / Y	Punct sfârșit	X / Y	Lungime segment (** (m)
1	341.000,087 294.830,419	2	340.379,795 294.813,57	620.521
2	340.379,795 294.813,57	3	340.378,561 294.786,601	26.997
3	340.378,561 294.786,601	4	340.998,274 294.803,434	619.942
4	340.998,274 294.803,434	1	341.000,087 294.830,419	27.046

** Lungimile segmentelor sunt determinate în planul de proiecție Stereo 70 și sunt rotunjite la 1 milimetru.

***** Distanţa dintre puncte este formată din segmente cumulate ce sunt mai mici decât valoarea 1 milimetru.**

**DATE DESPRE IMOBILUL NR. 3010**

Oficiul de Cadastru și Publicitate Imobiliară DOLJ
Biroul de Cadastru și Publicitate Imobiliară Craiova

A. Partea I. Descrierea imobilului

TEREN Extravilan

Adresa: Jud. Dolj, T17,P30

Nr. Crt	Nr cadastral Nr. topografic	Suprafața* (mp)	Observații / Referințe
A1		3.785	Sector cadastral:1 Teren neimprejmuit;

B. Partea II. Proprietari și acte

Inscrieri privitoare la dreptul de proprietate și alte drepturi reale	Referințe
/	
Act Administrativ nr. TDP565-58805, din 02/12/1993 emis de CJSDPAT DOLJ;	
B1	A1
Intabulare, drept de PROPRIETATE, dobandit prin Constituire, cota actuala 1/1, cota initiala 1/1 1) FELEA C NICOLAE	

C. Partea III. SARCINI .


Inscrieri privind dezmembramintele dreptului de proprietate, drepturi reale de garanție și sarcini	Referințe
NU SUNT	

Anexa Nr. 1 La Partea I

Teren

Nr cadastral	Suprafața (mp)*	Observații / Referințe
	3.785	

* Suprafața este determinată în planul de proiecție Stereo 70.



Date referitoare la teren

Crt	Categorie folosință	Intra vilan	Suprafața (mp)	Tarla	Parcelă	Nr. topo	Observații / Referințe
1	arabil	NU	3.785	17	30	-	

Lungime Segmente

1) Valorile lungimilor segmentelor sunt obținute din proiecție în plan.

Punct început	X / Y	Punct sfârșit	X / Y	Lungime segment (** (m)
1	340.998,274 294.803,434	2	340.378,561 294.786,601	619.942
2	340.378,561 294.786,601	3	340.378,281 294.780,485	6.122
3	340.378,281 294.780,485	4	340.997,863 294.797,315	619.811
4	340.997,863 294.797,315	1	340.998,274 294.803,434	6.133

** Lungimile segmentelor sunt determinate în planul de proiecție Stereo 70 și sunt rotunjite la 1 milimetru.

***** Distanţa dintre puncte este formată din segmente cumulate ce sunt mai mici decât valoarea 1 milimetru.**

**DATE DESPRE IMOBILUL NR. 3011**

Oficiul de Cadastru și Publicitate Imobiliară DOLJ
Biroul de Cadastru și Publicitate Imobiliară Craiova

A. Partea I. Descrierea imobilului

TEREN Extravilan

Adresa: Jud. Dolj, T17,P31

Nr. Crt	Nr cadastral Nr. topografic	Suprafața* (mp)	Observații / Referințe
A1		5.598	Sector cadastral:1 Teren neimprejmuit;

B. Partea II. Proprietari și acte

Inscrieri privitoare la dreptul de proprietate și alte drepturi reale	Referințe
/	
Act Notarial nr. CM 116, din 17/05/2010 emis de BNP STOENESCU FLOREA;	
B1	A1
Intabulare, drept de PROPRIETATE, dobandit prin Succesiune, cota actuala 1/1, cota initiala 1/1	
1) BUTARU VASILE	

C. Partea III. SARCINI .


Inscrieri privind dezmembramintele dreptului de proprietate, drepturi reale de garanție și sarcini	Referințe
NU SUNT	

Anexa Nr. 1 La Partea I

Teren

Nr cadastral	Suprafața (mp)*	Observații / Referințe
	5.598	

* Suprafața este determinată în planul de proiecție Stereo 70.



Date referitoare la teren

Crt	Categorie folosință	Intra vilan	Suprafața (mp)	Tarla	Parcelă	Nr. topo	Observații / Referințe
1	arabil	NU	5.598	17	31	-	

Lungime Segmente

1) Valorile lungimilor segmentelor sunt obținute din proiecție în plan.

Punct început	X / Y	Punct sfârșit	X / Y	Lungime segment (** (m)
1	340.997,863 294.797,315	2	340.378,281 294.780,485	619.811
2	340.378,281 294.780,485	3	340.377,867 294.771,437	9.057
3	340.377,867 294.771,437	4	340.997,254 294.788,262	619.615
4	340.997,254 294.788,262	1	340.997,863 294.797,315	9.073

** Lungimile segmentelor sunt determinate în planul de proiecție Stereo 70 și sunt rotunjite la 1 milimetru.

***** Distanţa dintre puncte este formată din segmente cumulate ce sunt mai mici decât valoarea 1 milimetru.**

**DATE DESPRE IMOBILUL NR. 3012**

Oficiul de Cadastru și Publicitate Imobiliară DOLJ
Biroul de Cadastru și Publicitate Imobiliară Craiova

A. Partea I. Descrierea imobilului

TEREN Extravilan

Adresa: Jud. Dolj, T17,P32

Nr. Crt	Nr cadastral Nr. topografic	Suprafața* (mp)	Observații / Referințe
A1	30368	5.000	Sector cadastral:1 Teren neimprejmuit;

B. Partea II. Proprietari și acte

Inscrieri privitoare la dreptul de proprietate și alte drepturi reale		Referințe
53407 / 06/05/2014		
Hotarare Judecatoreasca nr. 1878, din 24/10/2013 emis de JUDECATORIA CALAFAT;		
B1	Intabulare, drept de PROPRIETATE, dobandit prin Hotarare Judecatoreasca, cota actuala 1/1, cota initiala 1/1 1) SC EAST WAY SPEDITION SRL, CIF:999999999999	A1
149012 / 27/07/2020		
Act Notarial nr. Contract de ipoteca imobiliara aut. nr.659, din 16/07/2020 emis de Marincas Eugen;		
B2	Se noteaza interdictiile de instrainare, grevare, inchiriere, dezmembrare, alipire, construire, demolare, restructurare si amenajare; 1) LIBRA INTERNET BANK SA, CIF:8119644	A1

C. Partea III. SARCINI

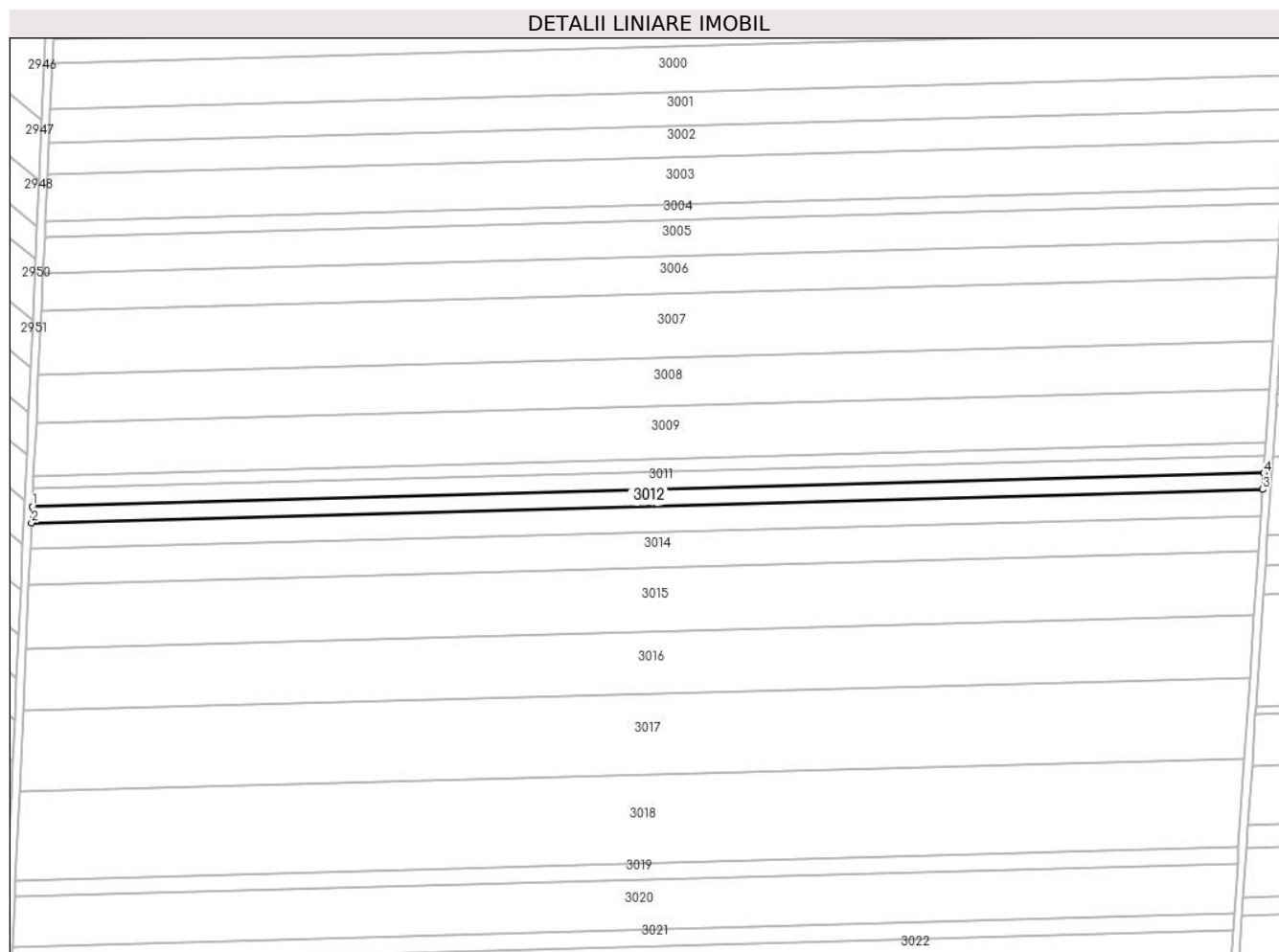
Inscrieri privind dezmembramintele dreptului de proprietate, drepturi reale de garanție și sarcini		Referințe
149012 / 27/07/2020		
Act Notarial nr. Contract de ipoteca imobiliara aut. nr.659, din 16/07/2020 emis de Marincas Eugen;		
C1	Intabulare, drept de IPOTECA, Valoare:8000000 RONsi celelalte obligatii aferente creditului; 1) LIBRA INTERNET BANK SA, CIF:8119644	A1

Anexa Nr. 1 La Partea I

Teren

Nr cadastral	Suprafața (mp)*	Observații / Referințe
30368	5.000	

* Suprafața este determinată în planul de proiecție Stereo 70.



Date referitoare la teren

Crt	Categorie folosință	Intra vilan	Suprafața (mp)	Tarla	Parcelă	Nr. topo	Observații / Referințe
1	arabil	NU	5.000	17	32	-	

Lungime Segmente

1) Valorile lungimilor segmentelor sunt obținute din proiecție în plan.

Punct început	X / Y	Punct sfârșit	X / Y	Lungime segment (** (m)
1	340.377,867 294.771,437	2	340.377,497 294.763,353	8.092
2	340.377,497 294.763,353	3	340.996,711 294.780,174	619.442
3	340.996,711 294.780,174	4	340.997,254 294.788,262	8.106
4	340.997,254 294.788,262	1	340.377,867 294.771,437	619.615

** Lungimile segmentelor sunt determinate în planul de proiecție Stereo 70 și sunt rotunjite la 1 milimetru.

***** Distanţa dintre puncte este formată din segmente cumulate ce sunt mai mici decât valoarea 1 milimetru.**

**DATE DESPRE IMOBILUL NR. 3013**

Oficiul de Cadastru și Publicitate Imobiliară DOLJ
Biroul de Cadastru și Publicitate Imobiliară Craiova

A. Partea I. Descrierea imobilului

TEREN Extravilan

Adresa: Jud. Dolj, T17,P33

Nr. Crt	Nr cadastral Nr. topografic	Suprafața* (mp)	Observații / Referințe
A1	33577	8.200	Sector cadastral:1 Teren neimprejmuit;

B. Partea II. Proprietari și acte

Inscrieri privitoare la dreptul de proprietate și alte drepturi reale		Referințe
92313 / 05/08/2015		
Hotarare Judecatoreasca nr. SENTINTA CIVILA NR. 1297, din 29/06/2009 emis de JUDECATORIA CALAFAT dosar nr 1623/201/2009 (SENTINTA CIVILA NR. 1205/27-05-2014 emis de JUDECATORIA CALAFAT dosar nr 713/201/2014);		
B1	Intabulare, drept de PROPRIETATE, dobandit prin Hotarare Judecatoreasca, cota actuala 1/1, cota initiala 1/1 1) SC EAST WAY SPEDITION SRL, CIF:13176107	A1
150075 / 28/07/2020		
Act Notarial nr. Contract de ipoteca aut. nr. 659, din 16/07/2020 emis de NP Marincas Eugen;		
B2	Se noteaza interdictiile de instrainare, grevare , inchiriere, dezmembrare, comasare, restructurare , amenajare, construire, demolare , in favoarea lui 1) LIBRA INTERNET BANK SA, CIF:8119644	A1

C. Partea III. SARCINI


Inscrieri privind dezmembramintele dreptului de proprietate, drepturi reale de garanție și sarcini		Referințe
150075 / 28/07/2020		
Act Notarial nr. Contract de ipoteca aut. nr. 659, din 16/07/2020 emis de NP Marincas Eugen;		
C1	Intabulare, drept de IPOTECA, Valoare:8000000 RONsi celelalte obligatii de plata aferente creditului 1) LIBRA INTERNET BANK SA, CIF:8119644	A1

Anexa Nr. 1 La Partea I

Teren

Nr cadastral	Suprafața (mp)*	Observații / Referințe
33577	8.200	

* Suprafața este determinată în planul de proiecție Stereo 70.



Date referitoare la teren

Crt	Categorie folosință	Intravilan	Suprafața (mp)	Tarla	Parcelă	Nr. topo	Observații / Referințe
1	arabil	NU	3.800	17	33	-	
2	arabil	NU	4.400	17	33	-	

Lungime Segmente

1) Valorile lungimilor segmentelor sunt obținute din proiecție în plan.

Punct început	X / Y	Punct sfârșit	X / Y	Lungime segment (** (m))
1	340.996,711 294.780,174	2	340.377,497 294.763,353	619.442
2	340.377,497 294.763,353	3	340.376,89 294.750,091	13.276
3	340.376,89 294.750,091	4	340.995,819 294.766,904	619.157
4	340.995,819 294.766,904	1	340.996,711 294.780,174	13.3

**** Lungimile segmentelor sunt determinate în planul de proiecție Stereo 70 și sunt rotunjite la 1 milimetru.**

***** Distanța dintre puncte este formată din segmente cumulate ce sunt mai mici decât valoarea 1 milimetru.**

**DATE DESPRE IMOBILUL NR. 3015**

Oficiul de Cadastru și Publicitate Imobiliară DOLJ
Biroul de Cadastru și Publicitate Imobiliară Craiova

A. Partea I. Descrierea imobilului

TEREN Extravilan

Adresa: Jud. Dolj, T17,P35

Nr. Crt	Nr cadastral Nr. topografic	Suprafața* (mp)	Observații / Referințe
A1	30371	20.000	Sector cadastral:1 Teren neimprejmuit;

B. Partea II. Proprietari și acte

Inscrieri privitoare la dreptul de proprietate și alte drepturi reale		Referințe
151193 / 29/07/2020		
Act Notarial nr. Contract de Ipoteca 659, din 16/07/2020 emis de Marincas Eugen;		
B1	Se noteaza interdictiile de instrainare , grevare , inchiriere , dezmembrare , comasare , restructurare , amenajare , construire , demolare 1) LIBRA INTERNET BANK S.A., CIF:8119644	A1
8678 / 22/01/2019		
Act Notarial nr. contract de vanzare aut nr 220, din 18/01/2019 emis de NP Budiana Ionut Razvan;		
B1	Intabulare, drept de PROPRIETATE, dobandit prin Conventie, cota actuala 1/1, cota initiala 1/1 1) SC EAST WAY SPEDITION SRL, CIF:13176107	A1

C. Partea III. SARCINI


Inscrieri privind dezmembramintele dreptului de proprietate, drepturi reale de garanție și sarcini		Referințe
151193 / 29/07/2020		
Act Notarial nr. Contract de Ipoteca 659, din 16/07/2020 emis de Marincas Eugen;		
C2	Intabulare, drept de IPOTECA, Valoare:8000000 RON,plus celelalte obligatii de plata aferente creditului 1) LIBRA INTERNET BANK S.A., CIF:8119644	A1

Anexa Nr. 1 La Partea I

Teren

Nr cadastral	Suprafața (mp)*	Observații / Referințe
30371	20.000	

* Suprafața este determinată în planul de proiecție Stereo 70.



Date referitoare la teren

Crt	Categorie folosință	Intra vilan	Suprafața (mp)	Tarla	Parcelă	Nr. topo	Observații / Referințe
1	arabil	NU	20.000	17	35	-	

Lungime Segmente

1) Valorile lungimilor segmentelor sunt obținute din proiecție în plan.

Punct început	X / Y	Punct sfârșit	X / Y	Lungime segment (** (m)
1	340.376,078 294.732,335	2	340.374,596 294.699,942	32.427
2	340.374,596 294.699,942	3	340.992,447 294.716,726	618.079
3	340.992,447 294.716,726	4	340.994,625 294.749,137	32.484
4	340.994,625 294.749,137	1	340.376,078 294.732,335	618.775

** Lungimile segmentelor sunt determinate în planul de proiecție Stereo 70 și sunt rotunjite la 1 milimetru.

***** Distanţa dintre puncte este formată din segmente cumulate ce sunt mai mici decât valoarea 1 milimetru.**

**DATE DESPRE IMOBILUL NR. 3016**

Oficiul de Cadastru și Publicitate Imobiliară DOLJ
Biroul de Cadastru și Publicitate Imobiliară Craiova

A. Partea I. Descrierea imobilului

TEREN Extravilan

Adresa: Jud. Dolj, T17,P36

Nr. Crt	Nr cadastral Nr. topografic	Suprafața* (mp)	Observații / Referințe
A1		19.266	Sector cadastral:1 Teren neimprejmuit;

B. Partea II. Proprietari și acte

Inscrieri privitoare la dreptul de proprietate și alte drepturi reale	Referințe
/	
Act Administrativ nr. TDP893-59058, din 08/03/1994 emis de CJSDPAT DOLJ;	
B1	A1
Intabulare, drept de PROPRIETATE, dobandit prin Reconstituire, cota actuala 1/1, cota initiala 1/1	
1) UȚĂ ȘT CONSTANTIN	

C. Partea III. SARCINI .


Inscrieri privind dezmembramintele dreptului de proprietate, drepturi reale de garanție și sarcini	Referințe
NU SUNT	

Anexa Nr. 1 La Partea I

Teren

Nr cadastral	Suprafața (mp)*	Observații / Referințe
	19.266	

* Suprafața este determinată în planul de proiecție Stereo 70.



Date referitoare la teren

Crt	Categorie folosință	Intravilan	Suprafața (mp)	Tarla	Parcelă	Nr. topo	Observații / Referințe
1	arabil	NU	19.266	17	36	-	

Lungime Segmente

1) Valorile lungimilor segmentelor sunt obținute din proiecție în plan.

Punct început	X / Y	Punct sfârșit	X / Y	Lungime segment (** (m)
1	340.992,447 294.716,726	2	340.374,596 294.699,942	618.079
2	340.374,596 294.699,942	3	340.373,166 294.668,704	31.271
3	340.373,166 294.668,704	4	340.990,347 294.685,469	617.409
4	340.990,347 294.685,469	1	340.992,447 294.716,726	31.327

** Lungimile segmentelor sunt determinate în planul de proiecție Stereo 70 și sunt rotunjite la 1 milimetru.

***** Distanţa dintre puncte este formată din segmente cumulate ce sunt mai mici decât valoarea 1 milimetru.**

**DATE DESPRE IMOBILUL NR. 3017**

Oficiul de Cadastru și Publicitate Imobiliară DOLJ
Biroul de Cadastru și Publicitate Imobiliară Craiova

A. Partea I. Descrierea imobilului

TEREN Extravilan

Adresa: Jud. Dolj, T17,P37

Nr. Crt	Nr cadastral Nr. topografic	Suprafața* (mp)	Observații / Referințe
A1		25.000	Sector cadastral:1 Teren neimprejmuit;

B. Partea II. Proprietari și acte

Inscrieri privitoare la dreptul de proprietate și alte drepturi reale	Referințe
/	
Act Notarial nr. Act de partaj voluntar nr. 436, din 01/03/2021 emis de BNP Stoenescu Florea;	
B1	A1
Intabulare, drept de PROPRIETATE, dobandit prin lesire Din Indiviziune, cota actuala 1/1, cota initiala 1/1	
1) DECA GABI	

C. Partea III. SARCINI .

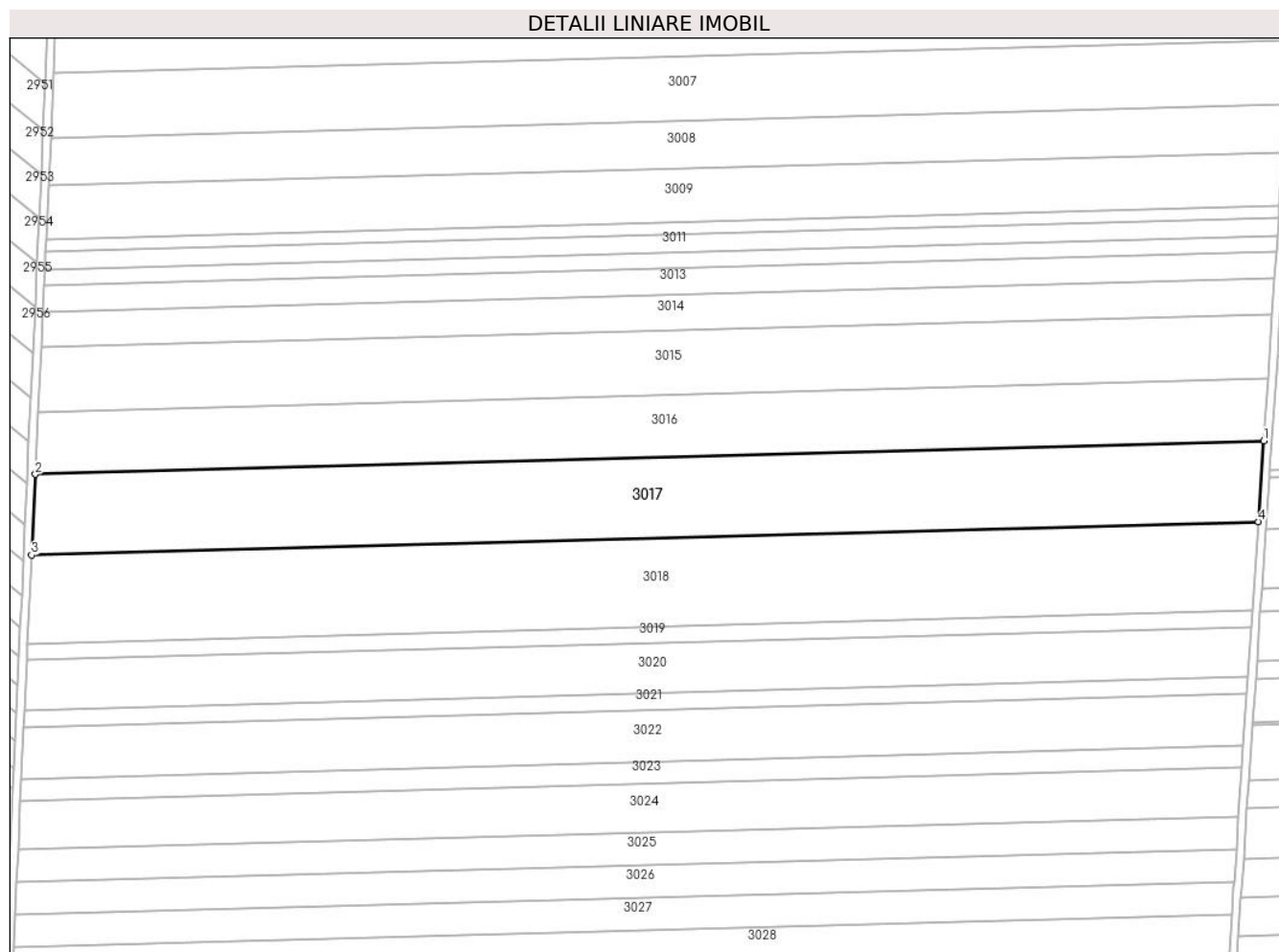
Inscrieri privind dezmembramintele dreptului de proprietate, drepturi reale de garanție și sarcini	Referințe
NU SUNT	

Anexa Nr. 1 La Partea I

Teren

Nr cadastral	Suprafața (mp)*	Observații / Referințe
	25.000	

* Suprafața este determinată în planul de proiecție Stereo 70.



Date referitoare la teren

Crt	Categorie folosință	Intra vilan	Suprafața (mp)	Tarla	Parcelă	Nr. topo	Observații / Referințe
1	arabil	NU	25.000	17	37	-	

Lungime Segmente

1) Valorile lungimilor segmentelor sunt obținute din proiecție în plan.

Punct început	X / Y	Punct sfârșit	X / Y	Lungime segment (** (m)
1	340.990,347 294.685,469	2	340.373,166 294.668,704	617.409
2	340.373,166 294.668,704	3	340.371,309 294.628,119	40.627
3	340.371,309 294.628,119	4	340.987,618 294.644,86	616.536
4	340.987,618 294.644,86	1	340.990,347 294.685,469	40.701

** Lungimile segmentelor sunt determinate în planul de proiecție Stereo 70 și sunt rotunjite la 1 milimetru.

***** Distanţa dintre puncte este formată din segmente cumulate ce sunt mai mici decât valoarea 1 milimetru.**

**DATE DESPRE IMOBILUL NR. 3018**

Oficiul de Cadastru și Publicitate Imobiliară DOLJ
Biroul de Cadastru și Publicitate Imobiliară Craiova

A. Partea I. Descrierea imobilului

TEREN Extravilan

Adresa: Jud. Dolj, T17,P38

Nr. Crt	Nr cadastral Nr. topografic	Suprafața* (mp)	Observații / Referințe
A1		27.500	Sector cadastral:1 Teren neimprejmuit;

B. Partea II. Proprietari și acte

Inscrieri privitoare la dreptul de proprietate și alte drepturi reale	Referințe
/	
Act Administrativ nr. TDP789-59060, din 08/02/1994 emis de CJSDPAT DOLJ;	
B1	A1
Intabulare, drept de PROPRIETATE, dobandit prin Reconstituire, cota actuala 1/1, cota initiala 1/1 1) MOCIOFLEACĂ C GAVRILĂ	

C. Partea III. SARCINI .


Inscrieri privind dezmembramintele dreptului de proprietate, drepturi reale de garanție și sarcini	Referințe
NU SUNT	

Anexa Nr. 1 La Partea I

Teren

Nr cadastral	Suprafața (mp)*	Observații / Referințe
	27.500	

* Suprafața este determinată în planul de proiecție Stereo 70.



Date referitoare la teren

Crt	Categorie folosință	Intravilan	Suprafața (mp)	Tarla	Parcelă	Nr. topo	Observații / Referințe
1	arabil	NU	27.500	17	38	-	

Lungime Segmente

1) Valorile lungimilor segmentelor sunt obținute din proiecție în plan.

Punct început	X / Y	Punct sfârșit	X / Y	Lungime segment (** (m)
1	340.987,618 294.644,86	2	340.371,309 294.628,119	616.536
2	340.371,309 294.628,119	3	340.369,264 294.583,408	44.758
3	340.369,264 294.583,408	4	340.984,612 294.600,123	615.575
4	340.984,612 294.600,123	1	340.987,618 294.644,86	44.838

** Lungimile segmentelor sunt determinate în planul de proiecție Stereo 70 și sunt rotunjite la 1 milimetru.

***** Distanţa dintre puncte este formată din segmente cumulate ce sunt mai mici decât valoarea 1 milimetru.**

**DATE DESPRE IMOBILUL NR. 3019**

Oficiul de Cadastru și Publicitate Imobiliară DOLJ
Biroul de Cadastru și Publicitate Imobiliară Craiova

A. Partea I. Descrierea imobilului

TEREN Extravilan

Adresa: Jud. Dolj, T17,P39

Nr. Crt	Nr cadastral Nr. topografic	Suprafața* (mp)	Observații / Referințe
A1		5.000	Sector cadastral:1 Teren neimprejmuit;

B. Partea II. Proprietari și acte

Inscrieri privitoare la dreptul de proprietate și alte drepturi reale		Referințe
/		
Act Administrativ nr. TDP2688-48330, din 03/09/1998 emis de CJSDPAT DOLJ;		
B1	Intabulare, drept de PROPRIETATE, dobandit prin Reconstituire, cota actuala 1/1, cota initiala 1/1	A1
	1) STÎNGĂ I ECATERINA	
	2) STÎNGĂ N CRĂCIUN	

C. Partea III. SARCINI .


Inscrieri privind dezmembramintele dreptului de proprietate, drepturi reale de garanție și sarcini	Referințe
NU SUNT	

Anexa Nr. 1 La Partea I

Teren

Nr cadastral	Suprafața (mp)*	Observații / Referințe
	5.000	

* Suprafața este determinată în planul de proiecție Stereo 70.



Date referitoare la teren

Crt	Categorie folosință	Intravilan	Suprafața (mp)	Tarla	Parcelă	Nr. topo	Observații / Referințe
1	arabil	NU	5.000	17	39	-	

Lungime Segmente

1) Valorile lungimilor segmentelor sunt obținute din proiecție în plan.

Punct început	X / Y	Punct sfârșit	X / Y	Lungime segment (** (m)
1	340.984,065 294.591,981	2	340.984,612 294.600,123	8.16
2	340.984,612 294.600,123	3	340.369,264 294.583,408	615.575
3	340.369,264 294.583,408	4	340.368,891 294.575,271	8.146
4	340.368,891 294.575,271	1	340.984,065 294.591,981	615.401

** Lungimile segmentelor sunt determinate în planul de proiecție Stereo 70 și sunt rotunjite la 1 milimetru.

***** Distanţa dintre puncte este formată din segmente cumulate ce sunt mai mici decât valoarea 1 milimetru.**

**DATE DESPRE IMOBILUL NR. 3020**

Oficiul de Cadastru și Publicitate Imobiliară DOLJ
Biroul de Cadastru și Publicitate Imobiliară Craiova

A. Partea I. Descrierea imobilului

TEREN Extravilan

Adresa: Jud. Dolj, T17,P40

Nr. Crt	Nr cadastral Nr. topografic	Suprafața* (mp)	Observații / Referințe
A1		15.400	Sector cadastral:1 Teren neimprejmuit;

B. Partea II. Proprietari și acte

Inscrieri privitoare la dreptul de proprietate și alte drepturi reale	Referințe
/	
Act Administrativ nr. TDP 732-59060, din 05/02/1994 emis de CJSDPAT DOLJ;	
B1	A1
Intabulare, drept de PROPRIETATE, dobandit prin Reconstituire, cota actuala 1/1, cota initiala 1/1	
1) RADUT CONSTANTIN	

C. Partea III. SARCINI .


Inscrieri privind dezmembramintele dreptului de proprietate, drepturi reale de garanție și sarcini	Referințe
NU SUNT	

Anexa Nr. 1 La Partea I

Teren

Nr cadastral	Suprafața (mp)*	Observații / Referințe
	15.400	

* Suprafața este determinată în planul de proiecție Stereo 70.



Date referitoare la teren

Crt	Categorie folosință	Intravilan	Suprafața (mp)	Tarla	Parcelă	Nr. topo	Observații / Referințe
1	arabil	NU	15.400	17	40	-	

Lungime Segmente

1) Valorile lungimilor segmentelor sunt obținute din proiecție în plan.

Punct început	X / Y	Punct sfârșit	X / Y	Lungime segment (** (m)
1	340.982,379 294.566,891	2	340.984,065 294.591,981	25.147
2	340.984,065 294.591,981	3	340.368,891 294.575,271	615.401
3	340.368,891 294.575,271	4	340.367,744 294.550,195	25.102
4	340.367,744 294.550,195	1	340.982,379 294.566,891	614.862

** Lungimile segmentelor sunt determinate în planul de proiecție Stereo 70 și sunt rotunjite la 1 milimetru.

***** Distanţa dintre puncte este formată din segmente cumulate ce sunt mai mici decât valoarea 1 milimetru.**

**DATE DESPRE IMOBILUL NR. 3021**

Oficiul de Cadastru și Publicitate Imobiliară DOLJ
Biroul de Cadastru și Publicitate Imobiliară Craiova

A. Partea I. Descrierea imobilului

TEREN Extravilan

Adresa: Jud. Dolj, T17,P41

Nr. Crt	Nr cadastral Nr. topografic	Suprafața* (mp)	Observații / Referințe
A1		5.156	Sector cadastral:1 Teren neimprejmuit; In TDP a fost inscris in mod eronat T11 corect fiind T17

B. Partea II. Proprietari și acte

Inscrieri privitoare la dreptul de proprietate și alte drepturi reale		Referințe
/		
Act Administrativ nr. TDP1785-2220, din 09/02/1995 emis de CJSDPAT DOLJ;		
B1	Intabulare, drept de PROPRIETATE, dobandit prin Reconstituire, cota actuala 1/1, cota initiala 1/1 1) PAVEL N MARIA 2) OPRINA N VASILICA 3) DELIU N MARIN	A1

C. Partea III. SARCINI .

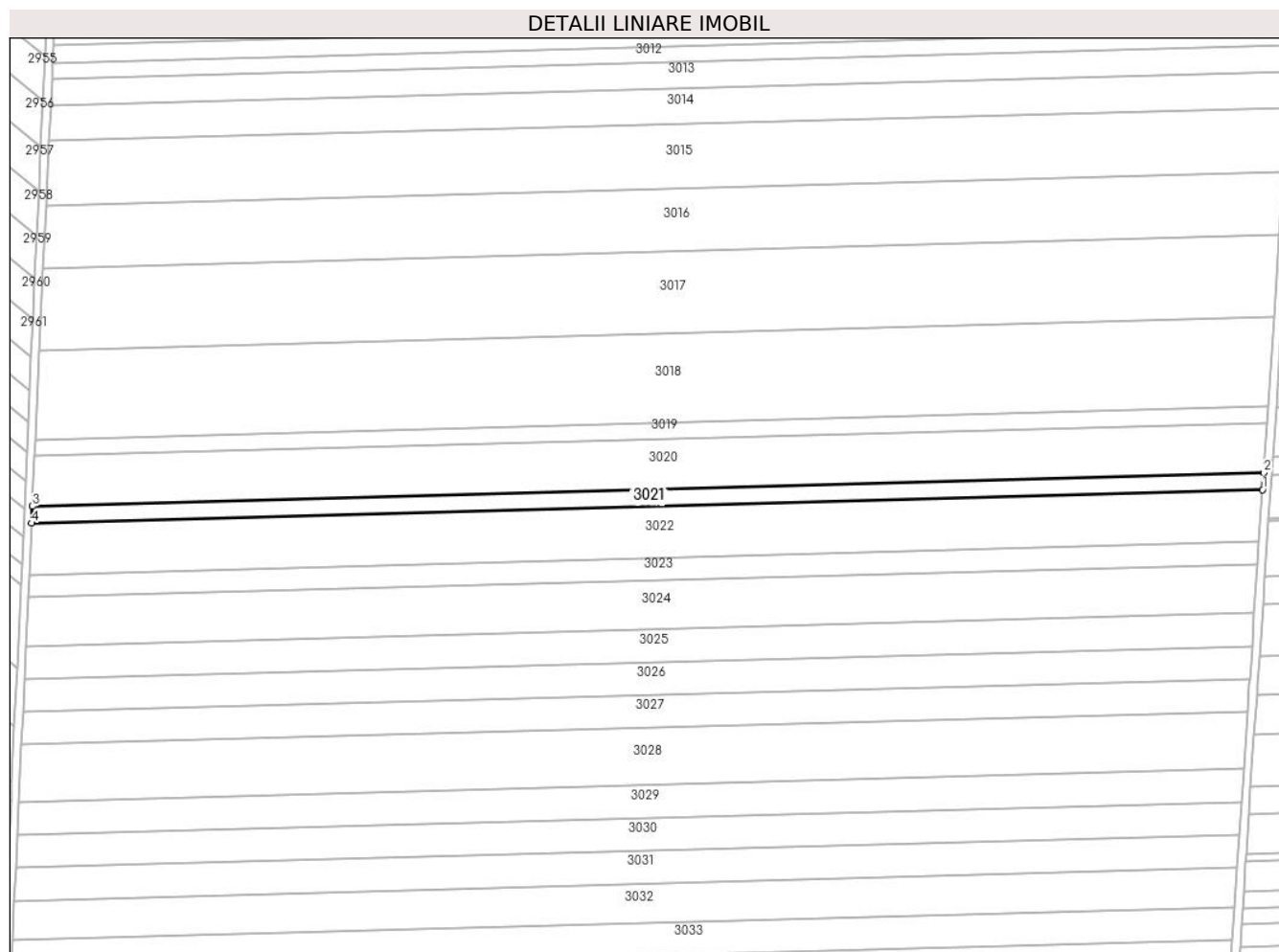
Inscrieri privind dezmembramintele dreptului de proprietate, drepturi reale de garanție și sarcini	Referințe
NU SUNT	

Anexa Nr. 1 La Partea I

Teren

Nr cadastral	Suprafața (mp)*	Observații / Referințe
	5.156	In TDP a fost inregistrat în mod eronat T11 corect fiind T17

* Suprafața este determinată în planul de proiecție Stereo 70.



Date referitoare la teren

Crt	Categorie folosință	Intravilan	Suprafața (mp)	Tarla	Parcelă	Nr. topo	Observații / Referințe
1	arabil	NU	5.156	17	41	-	

Lungime Segmente

1) Valorile lungimilor segmentelor sunt obținute din proiecție în plan.

Punct început	X / Y	Punct sfârșit	X / Y	Lungime segment (** (m))
1	340.981,814 294.558,486	2	340.982,379 294.566,891	8.424
2	340.982,379 294.566,891	3	340.367,744 294.550,195	614.862
3	340.367,744 294.550,195	4	340.367,36 294.541,795	8.409
4	340.367,36 294.541,795	1	340.981,814 294.558,486	614.681

** Lungimile segmentelor sunt determinate în planul de proiecție Stereo 70 și sunt rotunjite la 1 milimetru.

***** Distanţa dintre puncte este formată din segmente cumulate ce sunt mai mici decât valoarea 1 milimetru.**

**DATE DESPRE IMOBILUL NR. 3022**

Oficiul de Cadastru și Publicitate Imobiliară DOLJ
Biroul de Cadastru și Publicitate Imobiliară Craiova

A. Partea I. Descrierea imobilului

TEREN Extravilan

Nr. CF vechi:369
Nr. cadastral vechi:548

Adresa: Jud. Dolj, T17,P42

Nr. Crt	Nr cadastral Nr. topografic	Suprafața* (mp)	Observații / Referințe
A1	33337	15.982	Sector cadastral:1 Teren neimprejmuit;

B. Partea II. Proprietari și acte

Inscrieri privitoare la dreptul de proprietate și alte drepturi reale		Referințe
85912 / 10/11/2008		
Hotarare Judecatoreasca nr. 2144/2007, din 01/01/2007 emis de Judecatoria Calafat;		
B1	Intabulare, drept de PROPRIETATE, dobandit prin Hotarare Judecatoreasca, cota actuala 1/1, cota initiala 1/1 1) SC EAST WAY SPEDITION SRL, CIF:9999999999999 OBSERVATII: (provenita din conversia CF 369)	A1
147124 / 22/07/2020		
Act Notarial nr. Contract de ipoteca imobiliara aut. nr. 659, din 16/07/2020 emis de NP Marincas Eugen;		
B2	Se noteaza interdictiile de instrainare, grevare, inchiriere, dezmembrare, comasare, restructurare ,amenajare, construire si demolare 1) LIBRA INTERNET BANK SA, CIF:8119644	A1

C. Partea III. SARCINI


Inscrieri privind dezmembramintele dreptului de proprietate, drepturi reale de garanție și sarcini		Referințe
147124 / 22/07/2020		
Act Notarial nr. Contract de ipoteca imobiliara aut. nr. 659, din 16/07/2020 emis de NP Marincas Eugen;		
C1	Intabulare, drept de IPOTECA, Valoare:8000000 RON+ celelalte obligatii de plata aferente creditului 1) LIBRA INTERNET BANK SA, CIF:8119644	A1

Anexa Nr. 1 La Partea I

Teren

Nr cadastral	Suprafața (mp)*	Observații / Referințe
33337	15.982	

* Suprafața este determinată în planul de proiecție Stereo 70.



Date referitoare la teren

Crt	Categorie folosință	Intra vilan	Suprafața (mp)	Tarla	Parcelă	Nr. topo	Observații / Referințe
1	arabil	NU	15.982	17	42	-	

Lungime Segmente

1) Valorile lungimilor segmentelor sunt obținute din proiecție în plan.

Punct început	X / Y	Punct sfârșit	X / Y	Lungime segment (** (m)
1	340.980,062 294.532,416	2	340.981,814 294.558,486	26.129
2	340.981,814 294.558,486	3	340.367,36 294.541,795	614.681
3	340.367,36 294.541,795	4	340.366,168 294.515,741	26.081
4	340.366,168 294.515,741	1	340.980,062 294.532,416	614.12

** Lungimile segmentelor sunt determinate în planul de proiecție Stereo 70 și sunt rotunjite la 1 milimetru.

***** Distanţa dintre puncte este formată din segmente cumulate ce sunt mai mici decât valoarea 1 milimetru.**

**DATE DESPRE IMOBILUL NR. 3023**

Oficiul de Cadastru și Publicitate Imobiliară DOLJ
Biroul de Cadastru și Publicitate Imobiliară Craiova

A. Partea I. Descrierea imobilului

TEREN Extravilan

Adresa: Jud. Dolj, T17,P43

Nr. Crt	Nr cadastral Nr. topografic	Suprafața* (mp)	Observații / Referințe
A1		6.763	Sector cadastral:1 Teren neimprejmuit;

B. Partea II. Proprietari și acte

Inscrieri privitoare la dreptul de proprietate și alte drepturi reale	Referințe
/	
Act Administrativ nr. TDP1055-45342, din 10/05/1994 emis de CJSDPAT DOLJ;	
B1	A1
Intabulare, drept de PROPRIETATE, dobandit prin Reconstituire, cota actuala 1/1, cota initiala 1/1	
1) RĂDUȚ I ELENA	

C. Partea III. SARCINI .


Inscrieri privind dezmembramintele dreptului de proprietate, drepturi reale de garanție și sarcini	Referințe
NU SUNT	

Anexa Nr. 1 La Partea I

Teren

Nr cadastral	Suprafața (mp)*	Observații / Referințe
	6.763	

* Suprafața este determinată în planul de proiecție Stereo 70.



Date referitoare la teren

Crt	Categorie folosință	Intravilan	Suprafața (mp)	Tarla	Parcelă	Nr. topo	Observații / Referințe
1	arabil	NU	6.763	17	43	-	

Lungime Segmente

1) Valorile lungimilor segmentelor sunt obținute din proiecție în plan.

Punct început	X / Y	Punct sfârșit	X / Y	Lungime segment (** (m)
1	340.979,32 294.521,377	2	340.980,062 294.532,416	11.064
2	340.980,062 294.532,416	3	340.366,168 294.515,741	614.12
3	340.366,168 294.515,741	4	340.365,663 294.504,708	11.045
4	340.365,663 294.504,708	1	340.979,32 294.521,377	613.883

** Lungimile segmentelor sunt determinate în planul de proiecție Stereo 70 și sunt rotunjite la 1 milimetru.

***** Distanţa dintre puncte este formată din segmente cumulate ce sunt mai mici decât valoarea 1 milimetru.**

**DATE DESPRE IMOBILUL NR. 3024**

Oficiul de Cadastru și Publicitate Imobiliară DOLJ
 Biroul de Cadastru și Publicitate Imobiliară Craiova

A. Partea I. Descrierea imobilului

TEREN Extravilan

Adresa: Jud. Dolj, T17,P45

Nr. Crt	Nr cadastral Nr. topografic	Suprafața* (mp)	Observații / Referințe
A1	30379	15.000	Sector cadastral:1 Teren neimprejmuit;

B. Partea II. Proprietari și acte

Inscrieri privitoare la dreptul de proprietate și alte drepturi reale		Referințe
159604 / 22/12/2015		
Act Notarial nr. contract de vanzare nr 3859, din 16/12/2015 emis de NP BUDIANA IONUT RAZVAN;		
B1	Intabulare, drept de PROPRIETATE, dobandit prin Conventie, cota actuala 1/1, cota initiala 1/1	A1
	1) RADU ELENA CORINA, casatorita cu	
	2) RADU MARIN	

C. Partea III. SARCINI .


Inscrieri privind dezmembramintele dreptului de proprietate, drepturi reale de garanție și sarcini	Referințe
NU SUNT	

Anexa Nr. 1 La Partea I

Teren

Nr cadastral	Suprafața (mp)*	Observații / Referințe
30379	15.000	

* Suprafața este determinată în planul de proiecție Stereo 70.



Date referitoare la teren

Crt	Categorie folosință	Intravilan	Suprafața (mp)	Tarla	Parcelă	Nr. topo	Observații / Referințe
1	arabil	NU	15.000	17	45	-	

Lungime Segmente

1) Valorile lungimilor segmentelor sunt obținute din proiecție în plan.

Punct început	X / Y	Punct sfârșit	X / Y	Lungime segment (** (m)
1	340.977,674 294.496,879	2	340.979,32 294.521,377	24.553
2	340.979,32 294.521,377	3	340.365,663 294.504,708	613.883
3	340.365,663 294.504,708	4	340.364,543 294.480,224	24.51
4	340.364,543 294.480,224	1	340.977,674 294.496,879	613.357

** Lungimile segmentelor sunt determinate în planul de proiecție Stereo 70 și sunt rotunjite la 1 milimetru.

***** Distanţa dintre puncte este formată din segmente cumulate ce sunt mai mici decât valoarea 1 milimetru.**

**DATE DESPRE IMOBILUL NR. 3025**

Oficiul de Cadastru și Publicitate Imobiliară DOLJ
Biroul de Cadastru și Publicitate Imobiliară Craiova

A. Partea I. Descrierea imobilului

TEREN Extravilan

Adresa: Jud. Dolj, T17,P45

Nr. Crt	Nr cadastral Nr. topografic	Suprafața* (mp)	Observații / Referințe
A1	30380	10.000	Sector cadastral:1 Teren neimprejmuit;

B. Partea II. Proprietari și acte

Inscrieri privitoare la dreptul de proprietate și alte drepturi reale	Referințe
56571 / 13/05/2014	
Hotarare Judecatoreasca nr. sentinta civila nr 2152, din 03/12/2013 emis de Judecatoria Calafat (dosar nr 3653/201/2013, adeverinta nr 5920/06.05.2014 - Primaria com Cetate);	
B1	Intabulare, drept de PROPRIETATE, dobandit prin Hotarare Judecatoreasca, cota actuala 1/1, cota initiala 1/1
1) FLORESCU TRINCA ION	

C. Partea III. SARCINI .


Inscrieri privind dezmembramintele dreptului de proprietate, drepturi reale de garanție și sarcini	Referințe
NU SUNT	

Anexa Nr. 1 La Partea I

Teren

Nr cadastral	Suprafața (mp)*	Observații / Referințe
30380	10.000	

* Suprafața este determinată în planul de proiecție Stereo 70.



Date referitoare la teren

Crt	Categorie folosință	Intravilan	Suprafața (mp)	Tarla	Parcelă	Nr. topo	Observații / Referințe
1	arabil	NU	10.000	17	45	-	

Lungime Segmente

1) Valorile lungimilor segmentelor sunt obținute din proiecție în plan.

Punct început	X / Y	Punct sfârșit	X / Y	Lungime segment (** (m)
1	340.976,576 294.480,534	2	340.977,674 294.496,879	16.382
2	340.977,674 294.496,879	3	340.364,543 294.480,224	613.357
3	340.364,543 294.480,224	4	340.363,795 294.463,889	16.352
4	340.363,795 294.463,889	1	340.976,576 294.480,534	613.007

** Lungimile segmentelor sunt determinate în planul de proiecție Stereo 70 și sunt rotunjite la 1 milimetru.

***** Distanţa dintre puncte este formată din segmente cumulate ce sunt mai mici decât valoarea 1 milimetru.**

**DATE DESPRE IMOBILUL NR. 3026**

Oficiul de Cadastru și Publicitate Imobiliară DOLJ
Biroul de Cadastru și Publicitate Imobiliară Craiova

A. Partea I. Descrierea imobilului

TEREN Extravilan

Adresa: Jud. Dolj, T17,P46

Nr. Crt	Nr cadastral Nr. topografic	Suprafața* (mp)	Observații / Referințe
A1		10.000	Sector cadastral:1 Teren neimprejmuit;

B. Partea II. Proprietari și acte

Inscrieri privitoare la dreptul de proprietate și alte drepturi reale		Referințe
/		
Act Administrativ nr. TDP2468-2211, din 18/01/1997 emis de CJSDPAT DOLJ;		
B1	Intabulare, drept de PROPRIETATE, dobandit prin Reconstituire, cota actuala 1/1, cota initiala 1/1 1) GOGONEAȚĂ F ION	A1

C. Partea III. SARCINI .


Inscrieri privind dezmembramintele dreptului de proprietate, drepturi reale de garanție și sarcini	Referințe
NU SUNT	

Anexa Nr. 1 La Partea I

Teren

Nr cadastral	Suprafața (mp)*	Observații / Referințe
	10.000	

* Suprafața este determinată în planul de proiecție Stereo 70.



Date referitoare la teren

Crt	Categorie folosință	Intravilan	Suprafața (mp)	Tarla	Parcelă	Nr. topo	Observații / Referințe
1	arabil	NU	10.000	17	46	-	

Lungime Segmente

1) Valorile lungimilor segmentelor sunt obținute din proiecție în plan.

Punct început	X / Y	Punct sfârșit	X / Y	Lungime segment (** (m)
1	340.975,477 294.464,181	2	340.976,576 294.480,534	16.39
2	340.976,576 294.480,534	3	340.363,795 294.463,889	613.007
3	340.363,795 294.463,889	4	340.363,047 294.447,545	16.361
4	340.363,047 294.447,545	1	340.975,477 294.464,181	612.656

** Lungimile segmentelor sunt determinate în planul de proiecție Stereo 70 și sunt rotunjite la 1 milimetru.

***** Distanţa dintre puncte este formată din segmente cumulate ce sunt mai mici decât valoarea 1 milimetru.**

**DATE DESPRE IMOBILUL NR. 3027**

Oficiul de Cadastru și Publicitate Imobiliară DOLJ
Biroul de Cadastru și Publicitate Imobiliară Craiova

A. Partea I. Descrierea imobilului

TEREN Extravilan

Adresa: Jud. Dolj, T17,P47

Nr. Crt	Nr cadastral Nr. topografic	Suprafața* (mp)	Observații / Referințe
A1		10.000	Sector cadastral:1 Teren neimprejmuit;

B. Partea II. Proprietari și acte

Inscrieri privitoare la dreptul de proprietate și alte drepturi reale	Referințe
/	
Act Administrativ nr. TDP681-15010, din 16/02/1994 emis de CJSDPAT DOLJ;	
B1	A1
Intabulare, drept de PROPRIETATE, dobandit prin Reconstituire, cota actuala 1/1, cota initiala 1/1	
1) GOGONEAȚĂ F MARIN	

C. Partea III. SARCINI .


Inscrieri privind dezmembramintele dreptului de proprietate, drepturi reale de garanție și sarcini	Referințe
NU SUNT	

Anexa Nr. 1 La Partea I

Teren

Nr cadastral	Suprafața (mp)*	Observații / Referințe
	10.000	

* Suprafața este determinată în planul de proiecție Stereo 70.



Date referitoare la teren

Crt	Categorie folosință	Intravilan	Suprafața (mp)	Tarla	Parcelă	Nr. topo	Observații / Referințe
1	arabil	NU	10.000	17	47	-	

Lungime Segmente

1) Valorile lungimilor segmentelor sunt obținute din proiecție în plan.

Punct început	X / Y	Punct sfârșit	X / Y	Lungime segment (** (m)
1	340.974,389 294.447,818	2	340.975,294 294.461,46	13.672
2	340.975,294 294.461,46	3	340.975,477 294.464,181	2.727
3	340.975,477 294.464,181	4	340.363,047 294.447,545	612.656
4	340.363,047 294.447,545	5	340.362,299 294.431,192	16.37
5	340.362,299 294.431,192	1	340.974,389 294.447,818	612.316

**** Lungimile segmentelor sunt determinate în planul de proiecție Stereo 70 și sunt rotunjite la 1 milimetru.**

***** Distanța dintre puncte este formată din segmente cumulate ce sunt mai mici decât valoarea 1 milimetru.**

**DATE DESPRE IMOBILUL NR. 3028**

Oficiul de Cadastru și Publicitate Imobiliară DOLJ
Biroul de Cadastru și Publicitate Imobiliară Craiova

A. Partea I. Descrierea imobilului

TEREN Extravilan

Adresa: Jud. Dolj, T17,P48

Nr. Crt	Nr cadastral Nr. topografic	Suprafața* (mp)	Observații / Referințe
A1	30383	17.500	Sector cadastral:1 Teren neimprejmuit;

B. Partea II. Proprietari și acte

Inscrieri privitoare la dreptul de proprietate și alte drepturi reale		Referințe
74414 / 26/06/2015		
Act Notarial nr. contract de vanzare aut nr 1887, din 23/06/2015 emis de NP BUDIANA IONUT RAZVAN;		
B1	Intabulare, drept de PROPRIETATE, dobandit prin Conventie, cota actuala 1/1, cota initiala 1/1 1) RADU ELENA CORINA 2) RADU MARIN	A1

C. Partea III. SARCINI .

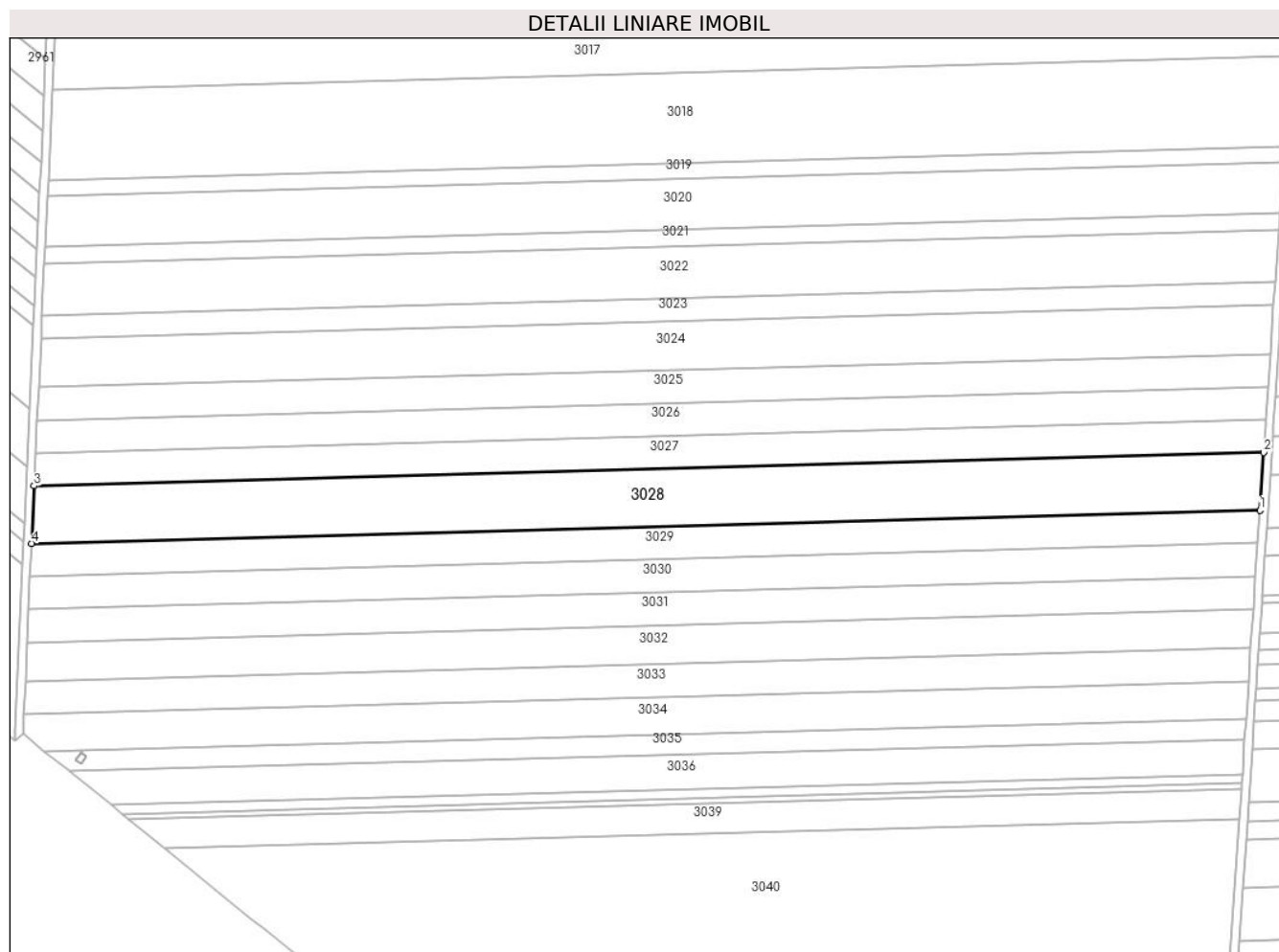
Inscrieri privind dezmembramintele dreptului de proprietate, drepturi reale de garanție și sarcini	Referințe
NU SUNT	

Anexa Nr. 1 La Partea I

Teren

Nr cadastral	Suprafața (mp)*	Observații / Referințe
30383	17.500	

* Suprafața este determinată în planul de proiecție Stereo 70.



Date referitoare la teren

Crt	Categorie folosință	Intra vilan	Suprafața (mp)	Tarla	Parcelă	Nr. topo	Observații / Referințe
1	arabil	NU	17.500	17	48	-	

Lungime Segmente

1) Valorile lungimilor segmentelor sunt obținute din proiecție în plan.

Punct început	X / Y	Punct sfârșit	X / Y	Lungime segment (** (m)
1	340.972,488 294.419,162	2	340.974,389 294.447,818	28.719
2	340.974,389 294.447,818	3	340.362,299 294.431,192	612.316
3	340.362,299 294.431,192	4	340.360,989 294.402,552	28.67
4	340.360,989 294.402,552	1	340.972,488 294.419,162	611.725

** Lungimile segmentelor sunt determinate în planul de proiecție Stereo 70 și sunt rotunjite la 1 milimetru.

***** Distanţa dintre puncte este formată din segmente cumulate ce sunt mai mici decât valoarea 1 milimetru.**

**DATE DESPRE IMOBILUL NR. 3030**

Oficiul de Cadastru și Publicitate Imobiliară DOLJ
Biroul de Cadastru și Publicitate Imobiliară Craiova

A. Partea I. Descrierea imobilului

TEREN Extravilan

Adresa: Jud. Dolj, T17,P50

Nr. Crt	Nr cadastral Nr. topografic	Suprafața* (mp)	Observații / Referințe
A1		10.000	Sector cadastral:1 Teren neimprejmuit;

B. Partea II. Proprietari și acte

Inscrieri privitoare la dreptul de proprietate și alte drepturi reale	Referințe
/	
Act Administrativ nr. TDP1452-58136, din 01/02/1995 emis de CJSDPAT DOLJ;	
B1	A1
Intabulare, drept de PROPRIETATE, dobandit prin Reconstituire, cota actuala 1/1, cota initiala 1/1	
1) NAICU I STEFANIA	

C. Partea III. SARCINI .


Inscrieri privind dezmembramintele dreptului de proprietate, drepturi reale de garanție și sarcini	Referințe
NU SUNT	

Anexa Nr. 1 La Partea I

Teren

Nr cadastral	Suprafaţa (mp)*	Observații / Referințe
	10.000	

* Suprafața este determinată în planul de proiecție Stereo 70.



Date referitoare la teren

Crt	Categorie folosință	Intravilan	Suprafața (mp)	Tarla	Parcelă	Nr. topo	Observații / Referințe
1	arabil	NU	10.000	17	50	-	

Lungime Segmente

1) Valorile lungimilor segmentelor sunt obținute din proiecție în plan.

Punct început	X / Y	Punct sfârșit	X / Y	Lungime segment (** (m)
1	340.970,313 294.386,379	2	340.971,401 294.402,775	16.432
2	340.971,401 294.402,775	3	340.360,239 294.386,174	611.387
3	340.360,239 294.386,174	4	340.359,489 294.369,786	16.405
4	340.359,489 294.369,786	1	340.970,313 294.386,379	611.049

** Lungimile segmentelor sunt determinate în planul de proiecție Stereo 70 și sunt rotunjite la 1 milimetru.

***** Distanţa dintre puncte este formată din segmente cumulate ce sunt mai mici decât valoarea 1 milimetru.**

**DATE DESPRE IMOBILUL NR. 3032**

Oficiul de Cadastru și Publicitate Imobiliară DOLJ
Biroul de Cadastru și Publicitate Imobiliară Craiova

A. Partea I. Descrierea imobilului

TEREN Extravilan

Adresa: Jud. Dolj, T17,P51

Nr. Crt	Nr cadastral Nr. topografic	Suprafața* (mp)	Observații / Referințe
A1	34591	11.900	Sector cadastral:1 Teren neimprejmuit;

B. Partea II. Proprietari și acte

Inscrieri privitoare la dreptul de proprietate și alte drepturi reale		Referințe
130047 / 06/10/2016		
Hotarare Judecatoreasca nr. SENTINTA CIVILA NR.900, din 11/04/2013 emis de JUDECATORIA CALAFAT;		
B1	Intabulare, drept de PROPRIETATE, dobandit prin Hotarare Judecatoreasca, cota actuala 1/1, cota initiala 1/1 1) SC EAST WAY SPEDITION SRL, CIF:13176107	A1
149010 / 27/07/2020		
Act Notarial nr. Contract de ipoteca aut nr 659, din 16/07/2020 emis de Marincas Eugen;		
B2	Se noteaza interdictiile de instrainare, grevare, inchiriere, dezmembrare, comasare ,restructurare, amenajare, construire, demolare 1) LIBRA INTERNET BANK SA, CIF:8119644	A1

C. Partea III. SARCINI

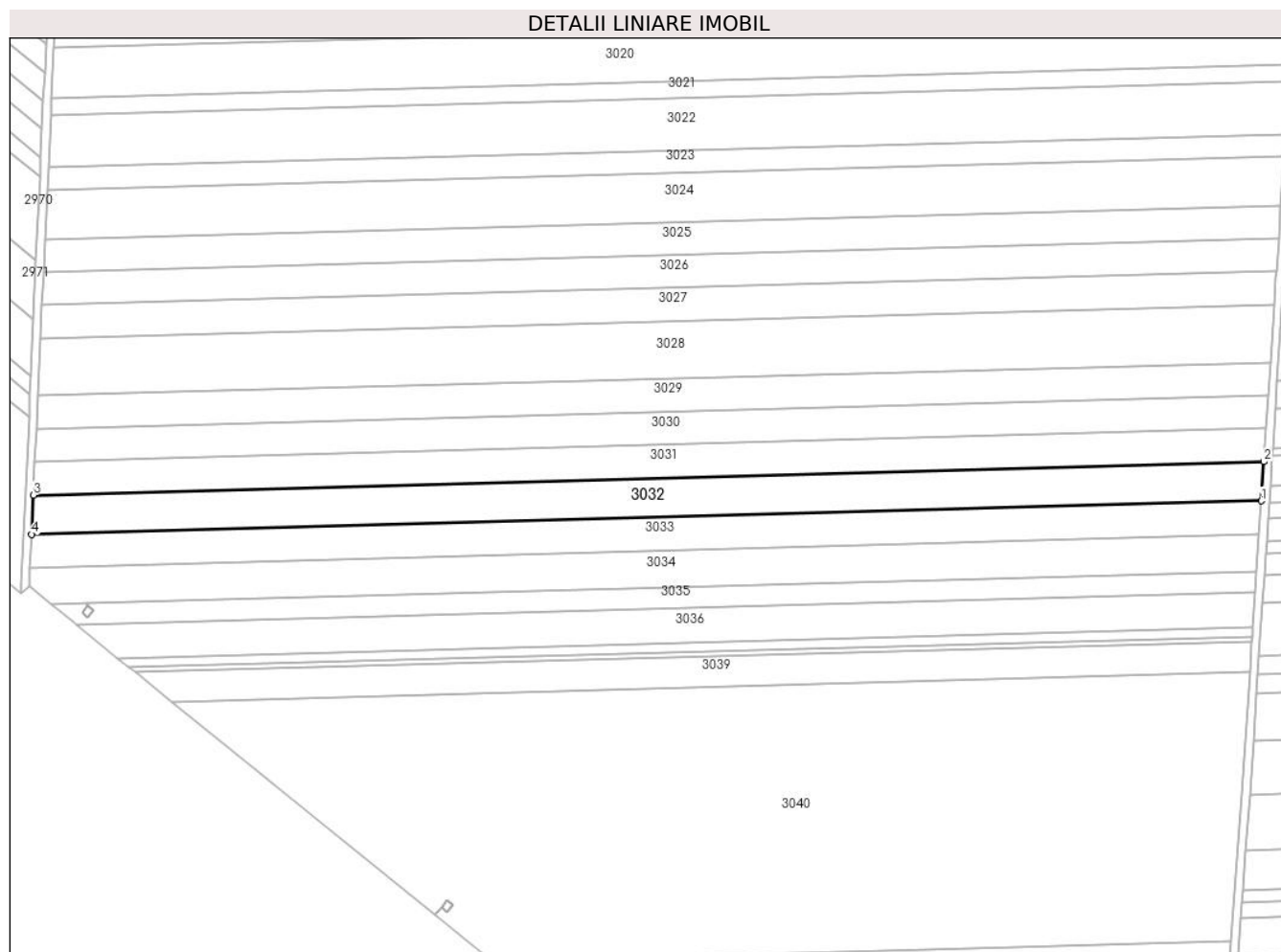
Inscrieri privind dezmembramintele dreptului de proprietate, drepturi reale de garanție și sarcini		Referințe
149010 / 27/07/2020		
Act Notarial nr. Contract de ipoteca aut nr 659, din 16/07/2020 emis de Marincas Eugen;		
C1	Intabulare, drept de IPOTECA, Valoare:8000000 RONplus celelalte obligatii de plata aferente creditului 1) LIBRA INTERNET BANK SA, CIF:8119644	A1

Anexa Nr. 1 La Partea I

Teren

Nr cadastral	Suprafaţa (mp)*	Observații / Referințe
34591	11.900	

* Suprafața este determinată în planul de proiecție Stereo 70.



Date referitoare la teren

Crt	Categorie folosință	Intra vilan	Suprafața (mp)	Tarla	Parcelă	Nr. topo	Observații / Referințe
1	arabil	NU	11.900	17	51	-	

Lungime Segmente

1) Valorile lungimilor segmentelor sunt obținute din proiecție în plan.

Punct început	X / Y	Punct sfârșit	X / Y	Lungime segment (** (m)
1	340.967,928 294.350,439	2	340.969,224 294.369,973	19.577
2	340.969,224 294.369,973	3	340.358,739 294.353,39	610.71
3	340.358,739 294.353,39	4	340.357,846 294.333,867	19.543
4	340.357,846 294.333,867	1	340.967,928 294.350,439	610.307

** Lungimile segmentelor sunt determinate în planul de proiecție Stereo 70 și sunt rotunjite la 1 milimetru.

***** Distanţa dintre puncte este formată din segmente cumulate ce sunt mai mici decât valoarea 1 milimetru.**

**DATE DESPRE IMOBILUL NR. 3033**

Oficiul de Cadastru și Publicitate Imobiliară DOLJ
Biroul de Cadastru și Publicitate Imobiliară Craiova

A. Partea I. Descrierea imobilului

TEREN Extravilan

Adresa: Jud. Dolj, T17,P51/1

Nr. Crt	Nr cadastral Nr. topografic	Suprafața* (mp)	Observații / Referințe
A1	30387	10.002	Sector cadastral:1 Teren neimprejmuit;

B. Partea II. Proprietari și acte

Inscrieri privitoare la dreptul de proprietate și alte drepturi reale		Referințe
189131 / 23/09/2020		
Act Administrativ nr. TDP nr 1408, din 01/02/1995 emis de CJ DOLJ;		
B1	Intabulare, drept de PROPRIETATE, dobandit prin Reconstituire, cota actuala 1/1, cota initiala 1/1 1) POIANA Petria	A1
12914 / 20/01/2021		
Act Administrativ nr. Referat nr. 736/SC, din 20/01/2021 emis de SERVICIUL CADASTRU;		
B2	se noteaza receptia propunerii de dezmembrare a imobilului de sub A1 in 2 noi corpuri de proprietate cu nr. cadastrale 38319 si 38320	A1

C. Partea III. SARCINI .


Inscrieri privind dezmembramintele dreptului de proprietate, drepturi reale de garanție și sarcini	Referințe
NU SUNT	

Anexa Nr. 1 La Partea I

Teren

Nr cadastral	Suprafața (mp)*	Observații / Referințe
30387	10.002	

* Suprafața este determinată în planul de proiecție Stereo 70.



Date referitoare la teren

Crt	Categorie folosință	Intra vilan	Suprafața (mp)	Tarla	Parcelă	Nr. topo	Observații / Referințe
1	arabil	NU	10.002	17	51/1	-	

Lungime Segmente

1) Valorile lungimilor segmentelor sunt obținute din proiecție în plan.

Punct început	X / Y	Punct sfârșit	X / Y	Lungime segment (** (m)
1	340.966,838 294.334,01	2	340.967,928 294.350,439	16.465
2	340.967,928 294.350,439	3	340.357,846 294.333,867	610.307
3	340.357,846 294.333,867	4	340.357,095 294.317,447	16.437
4	340.357,095 294.317,447	1	340.966,838 294.334,01	609.968

** Lungimile segmentelor sunt determinate în planul de proiecție Stereo 70 și sunt rotunjite la 1 milimetru.

***** Distanţa dintre puncte este formată din segmente cumulate ce sunt mai mici decât valoarea 1 milimetru.**

**DATE DESPRE IMOBILUL NR. 3034**

Oficiul de Cadastru și Publicitate Imobiliară DOLJ
Biroul de Cadastru și Publicitate Imobiliară Craiova

A. Partea I. Descrierea imobilului

TEREN Extravilan

Adresa: Jud. Dolj, T17,P52

Nr. Crt	Nr cadastral Nr. topografic	Suprafața* (mp)	Observații / Referințe
A1		11.200	Sector cadastral:1 Teren neimprejmuit;

B. Partea II. Proprietari și acte

Inscrieri privitoare la dreptul de proprietate și alte drepturi reale	Referințe
/	
Act Administrativ nr. TDP879-59058, din 09/03/1994 emis de CJSDPAT DOLJ;	
B1	A1
Intabulare, drept de PROPRIETATE, dobandit prin Reconstituire, cota actuala 1/1, cota initiala 1/1	
1) ANGHELINA P NICOLAE	

C. Partea III. SARCINI .

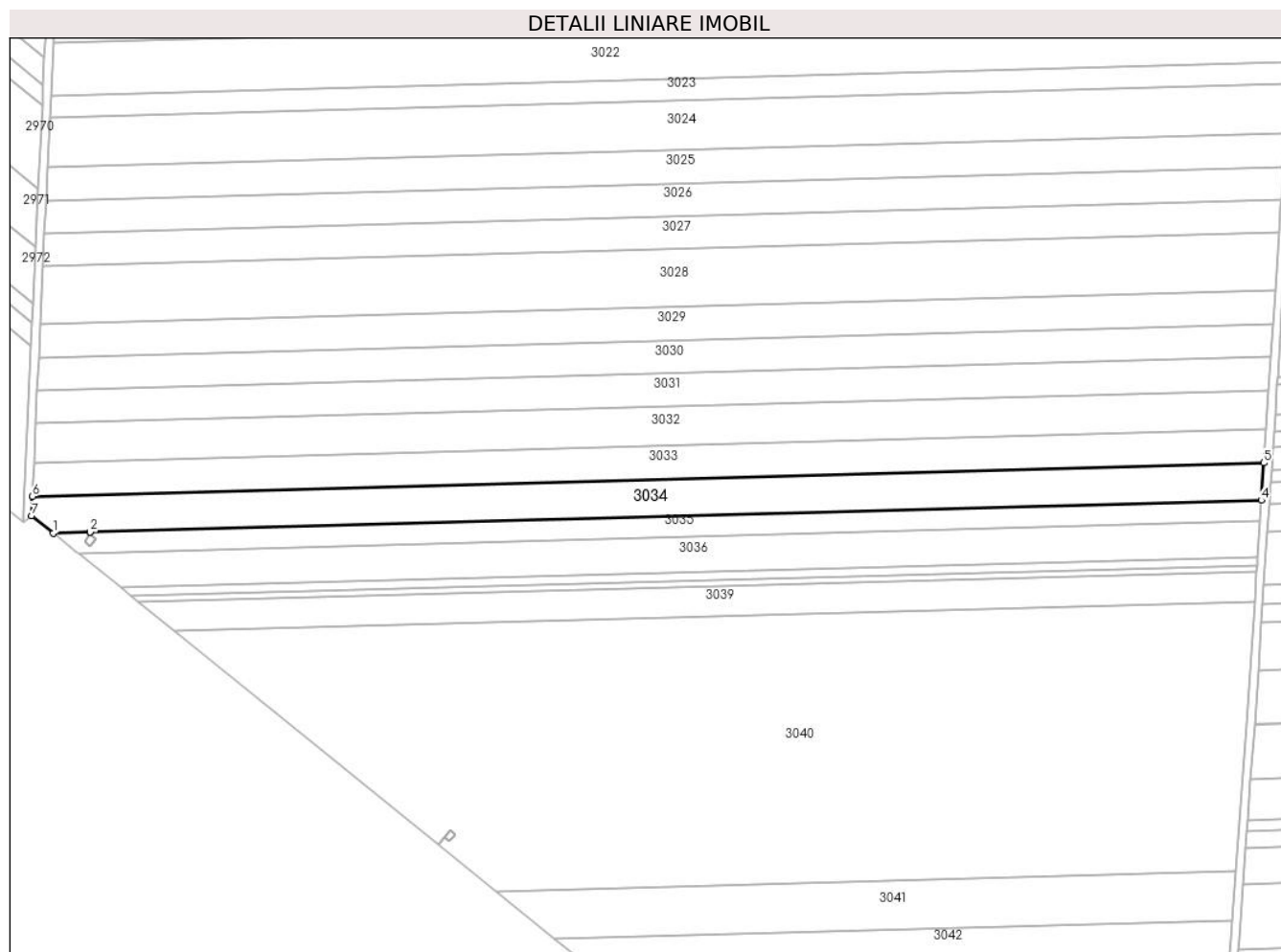
Inscrieri privind dezmembramintele dreptului de proprietate, drepturi reale de garanție și sarcini	Referințe
NU SUNT	

Anexa Nr. 1 La Partea I

Teren

Nr cadastral	Suprafața (mp)*	Observații / Referințe
	11.200	

* Suprafața este determinată în planul de proiecție Stereo 70.



Date referitoare la teren

Crt	Categorie folosință	Intravilan	Suprafața (mp)	Tarla	Parcelă	Nr. topo	Observații / Referințe
1	arabil	NU	11.200	17	52	-	

Lungime Segmente

1) Valorile lungimilor segmentelor sunt obținute din proiecție în plan.

Punct început	X / Y	Punct sfârșit	X / Y	Lungime segment (** (m)
1	340.367,399 294.299,271	2	340.385,691 294.299,768	18.299
2	340.385,691 294.299,768	3	340.385,693 294.299,768	0.002
3	340.385,693 294.299,768	4	340.965,612 294.315,521	580.133
4	340.965,612 294.315,521	5	340.966,838 294.334,01	18.53
5	340.966,838 294.334,01	6	340.357,095 294.317,447	609.968

Punct început	X / Y	Punct sfârșit	X / Y	Lungime segment (** (m)
6	340.357,095 294.317,447	7	340.356,66 294.307,95	9.507
7	340.356,66 294.307,95	1	340.367,399 294.299,271	13.808

** Lungimile segmentelor sunt determinate în planul de proiecție Stereo 70 și sunt rotunjite la 1 milimetru.

*** Distanța dintre puncte este formată din segmente cumulate ce sunt mai mici decât valoarea 1 milimetru.

**DATE DESPRE IMOBILUL NR. 3035**

Oficiul de Cadastru și Publicitate Imobiliară DOLJ
Biroul de Cadastru și Publicitate Imobiliară Craiova

A. Partea I. Descrierea imobilului

TEREN Extravilan

Adresa: Jud. Dolj, T17,P53

Nr. Crt	Nr cadastral Nr. topografic	Suprafața* (mp)	Observații / Referințe
A1		6.164	Sector cadastral:1 Teren neimprejmuit;

B. Partea II. Proprietari și acte

Inscrieri privitoare la dreptul de proprietate și alte drepturi reale	Referințe
/	
Act Administrativ nr. TDP1413-58136, din 30/01/1995 emis de CJSDPAT DOLJ;	
B1	A1
Intabulare, drept de PROPRIETATE, dobandit prin Reconstituire, cota actuala 1/1, cota initiala 1/1	
1) POPA M ANA	

C. Partea III. SARCINI .


Inscrieri privind dezmembramintele dreptului de proprietate, drepturi reale de garanție și sarcini	Referințe
NU SUNT	

Anexa Nr. 1 La Partea I

Teren

Nr cadastral	Suprafața (mp)*	Observații / Referințe
	6.164	

* Suprafața este determinată în planul de proiecție Stereo 70.



Date referitoare la teren

Crt	Categorie folosință	Intravilan	Suprafața (mp)	Tarla	Parcelă	Nr. topo	Observații / Referințe
1	arabil	NU	6.164	17	53	-	

Lungime Segmente

1) Valorile lungimilor segmentelor sunt obținute din proiecție în plan.

Punct început	X / Y	Punct sfârșit	X / Y	Lungime segment (** (m)
1	340.385,693 294.299,768	2	340.385,728 294.298,478	1.29
2	340.385,728 294.298,478	3	340.388,292 294.296,406	3.297
3	340.388,292 294.296,406	4	340.385,465 294.292,905	4.5
4	340.385,465 294.292,905	5	340.382,897 294.294,978	3.3
5	340.382,897 294.294,978	6	340.385,726 294.298,479	4.501

Punct început	X / Y	Punct sfârșit	X / Y	Lungime segment (** (m)
6	340.385,726 294.298,479	7	340.385,691 294.299,768	1.289
7	340.385,691 294.299,768	8	340.367,399 294.299,271	18.299
8	340.367,399 294.299,271	9	340.378,872 294.289,998	14.752
9	340.378,872 294.289,998	10	340.379,901 294.289,167	1.323
10	340.379,901 294.289,167	11	340.964,918 294.305,058	585.233
11	340.964,918 294.305,058	12	340.965,612 294.315,521	10.486
12	340.965,612 294.315,521	1	340.385,693 294.299,768	580.133

** Lungimile segmentelor sunt determinate în planul de proiecție Stereo 70 și sunt rotunjite la 1 milimetru.

*** Distanța dintre puncte este formată din segmente cumulate ce sunt mai mici decât valoarea 1 milimetru.

**DATE DESPRE IMOBILUL NR. 3036**

Oficiul de Cadastru și Publicitate Imobiliară DOLJ
Biroul de Cadastru și Publicitate Imobiliară Craiova

A. Partea I. Descrierea imobilului

TEREN Extravilan

Adresa: Jud. Dolj, T17,P54

Nr. Crt	Nr cadastral Nr. topografic	Suprafața* (mp)	Observații / Referințe
A1	30390	10.000	Sector cadastral:1 Teren neimprejmuit;

B. Partea II. Proprietari și acte

Inscrieri privitoare la dreptul de proprietate și alte drepturi reale		Referințe
16993 / 29/01/2019		
Act Notarial nr. 320, din 25/01/2019 emis de Budiana Ionut Razvan;		
B1	Intabulare, drept de PROPRIETATE, dobandit prin Conventie, cota actuala 1/1, cota initiala 1/1 1) SC EAST WAY SPEDITION SRL, CIF:13176107	A1
148952 / 27/07/2020		
Act Notarial nr. contract de ipoteca imobiliara 659, din 16/07/2020 emis de Marincas Eugen;		
B2	Se noteaza interdictiile de instrainare, grevare, inchiriere, dezmembrare, comasare, restructurare, amenajare, construire si demolare 1) LIBRA INTERNET BANK SA, CIF:8119644	A1

C. Partea III. SARCINI

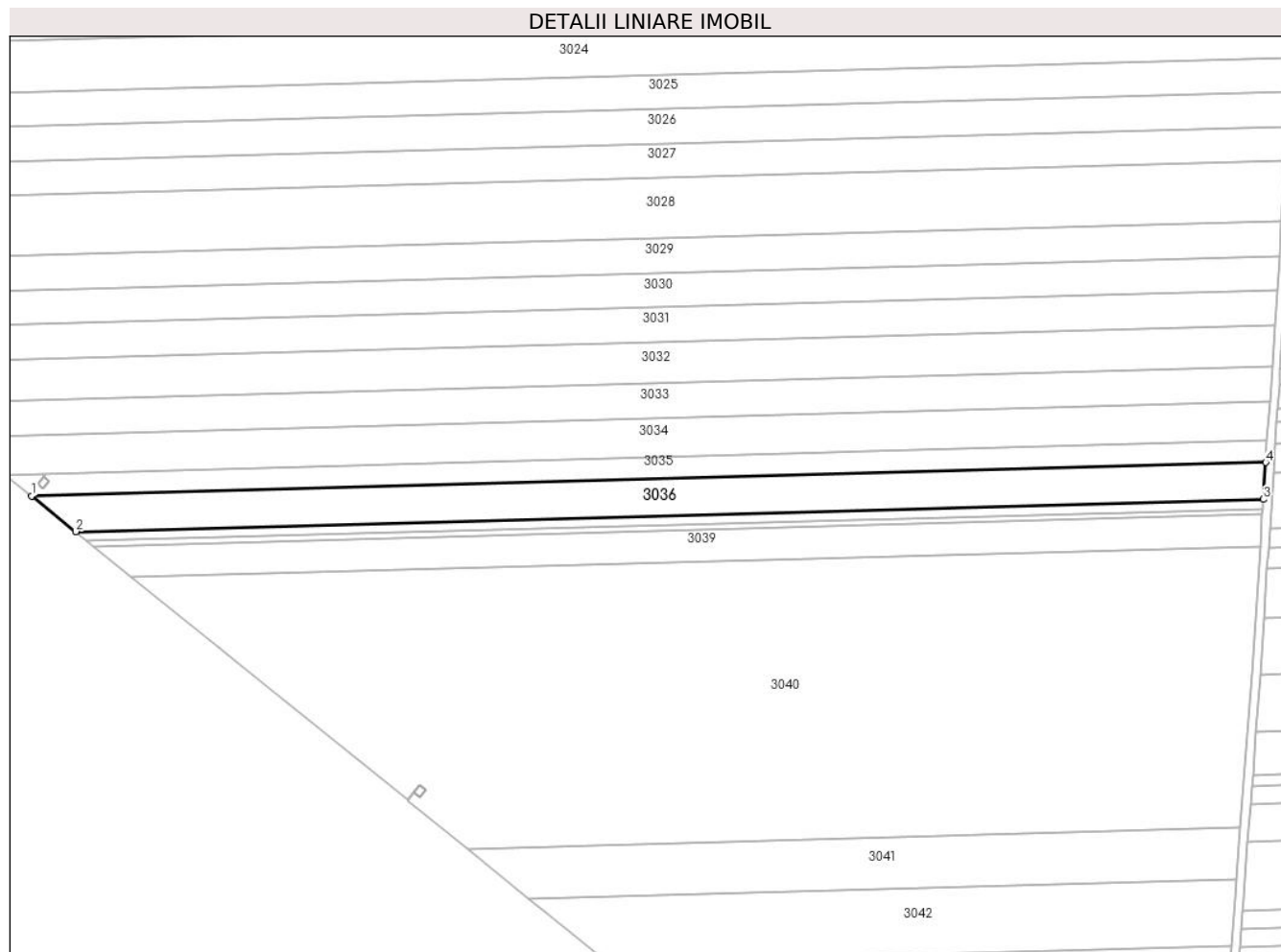
Inscrieri privind dezmembramintele dreptului de proprietate, drepturi reale de garanție și sarcini		Referințe
148952 / 27/07/2020		
Act Notarial nr. contract de ipoteca imobiliara 659, din 16/07/2020 emis de Marincas Eugen;		
C1	Intabulare, drept de IPOTECA, Valoare:8000000 RONsi celelalte obligatii de plata aferente creditului 1) LIBRA INTERNET BANK SA, CIF:8119644	A1

Anexa Nr. 1 La Partea I

Teren

Nr cadastral	Suprafaţa (mp)*	Observații / Referințe
30390	10.000	

* Suprafața este determinată în planul de proiecție Stereo 70.



Date referitoare la teren

Crt	Categorie folosință	Intravilan	Suprafața (mp)	Tarla	Parcelă	Nr. topo	Observații / Referințe
1	arabil	NU	10.000	17	54	-	

Lungime Segmente

1) Valorile lungimilor segmentelor sunt obținute din proiecție în plan.

Punct început	X / Y	Punct sfârșit	X / Y	Lungime segment (** (m)
1	340.379,901 294.289,167	2	340.400,756 294.272,312	26.815
2	340.400,756 294.272,312	3	340.963,76 294.287,605	563.212
3	340.963,76 294.287,605	4	340.964,918 294.305,058	17.491
4	340.964,918 294.305,058	1	340.379,901 294.289,167	585.233

** Lungimile segmentelor sunt determinate în planul de proiecție Stereo 70 și sunt rotunjite la 1 milimetru.

***** Distanţa dintre puncte este formată din segmente cumulate ce sunt mai mici decât valoarea 1 milimetru.**

**DATE DESPRE IMOBILUL NR. 3037**

Oficiul de Cadastru și Publicitate Imobiliară DOLJ
Biroul de Cadastru și Publicitate Imobiliară Craiova

A. Partea I. Descrierea imobilului

TEREN Extravilan

Adresa: Jud. Dolj, T17,P55

Nr. Crt	Nr cadastral Nr. topografic	Suprafața* (mp)	Observații / Referințe
A1		2.453	Sector cadastral:1 Teren neimprejmuit;

B. Partea II. Proprietari și acte

Inscrieri privitoare la dreptul de proprietate și alte drepturi reale		Referințe
/		
Act Administrativ nr. TDP2622/48330, din 05/08/1997 emis de CJSDPAT DOLJ;		
B1	Intabulare, drept de PROPRIETATE, dobandit prin Reconstituire, cota actuala 1/1, cota initiala 1/1 1) RADU C IULIAN 2) SÎRBU C MARIA 3) MOCIOFLEACĂ C CONSTANTINA	A1

C. Partea III. SARCINI .

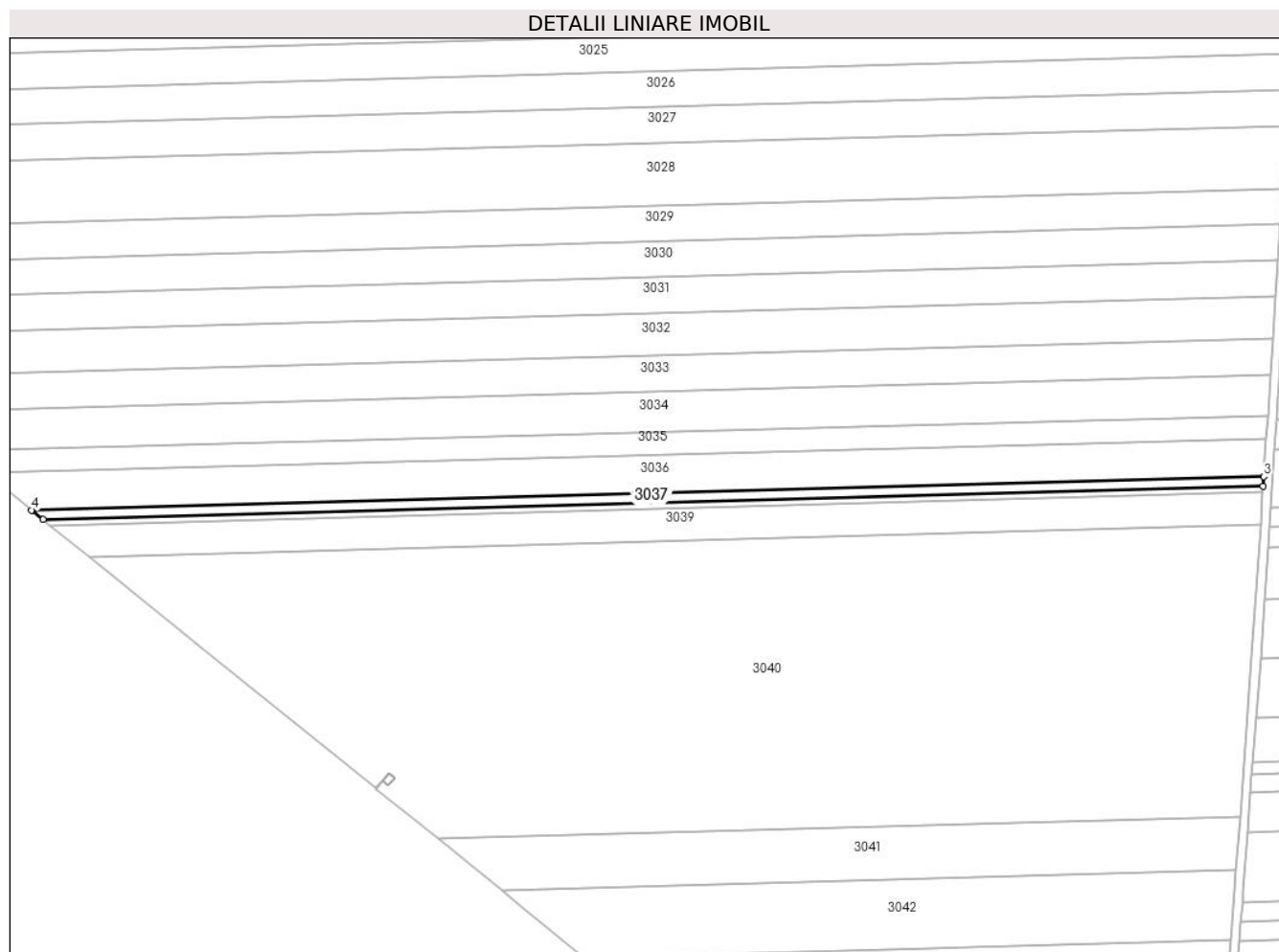
Inscrieri privind dezmembramintele dreptului de proprietate, drepturi reale de garanție și sarcini	Referințe
NU SUNT	

Anexa Nr. 1 La Partea I

Teren

Nr cadastral	Suprafața (mp)*	Observații / Referințe
	2.453	

* Suprafața este determinată în planul de proiecție Stereo 70.



Date referitoare la teren

Crt	Categorie folosință	Intravilan	Suprafața (mp)	Tarla	Parcelă	Nr. topo	Observații / Referințe
1	arabil	NU	2.453	17	55	-	

Lungime Segmente

1) Valorile lungimilor segmentelor sunt obținute din proiecție în plan.

Punct început	X / Y	Punct sfârșit	X / Y	Lungime segment (** (m)
1	340.405,997 294.268,076	2	340.963,469 294.283,219	557.678
2	340.963,469 294.283,219	3	340.963,76 294.287,605	4.396
3	340.963,76 294.287,605	4	340.400,756 294.272,312	563.212
4	340.400,756 294.272,312	1	340.405,997 294.268,076	6.739

** Lungimile segmentelor sunt determinate în planul de proiecție Stereo 70 și sunt rotunjite la 1 milimetru.

***** Distanţa dintre puncte este formată din segmente cumulate ce sunt mai mici decât valoarea 1 milimetru.**

**DATE DESPRE IMOBILUL NR. 3039**

Oficiul de Cadastru și Publicitate Imobiliară DOLJ
 Biroul de Cadastru și Publicitate Imobiliară Craiova

A. Partea I. Descrierea imobilului

TEREN Extravilan

Adresa: Jud. Dolj, T17,P57

Nr. Crt	Nr cadastral Nr. topografic	Suprafața* (mp)	Observații / Referințe
A1	30393	8.146	Sector cadastral:1 Teren neimprejmuit;

B. Partea II. Proprietari și acte

Inscrieri privitoare la dreptul de proprietate și alte drepturi reale		Referințe
16457 / 09/02/2016		
Act Notarial nr. CVC AUT NR.3795, din 16/12/2010 emis de BNP STOENESCU FLOREA;		
B1	Intabulare, drept de PROPRIETATE, dobandit prin Conventie, cota actuala 1/1, cota initiala 1/1 1) SGAIBA ION 2) SGAIBA MARIANA	A1

C. Partea III. SARCINI .

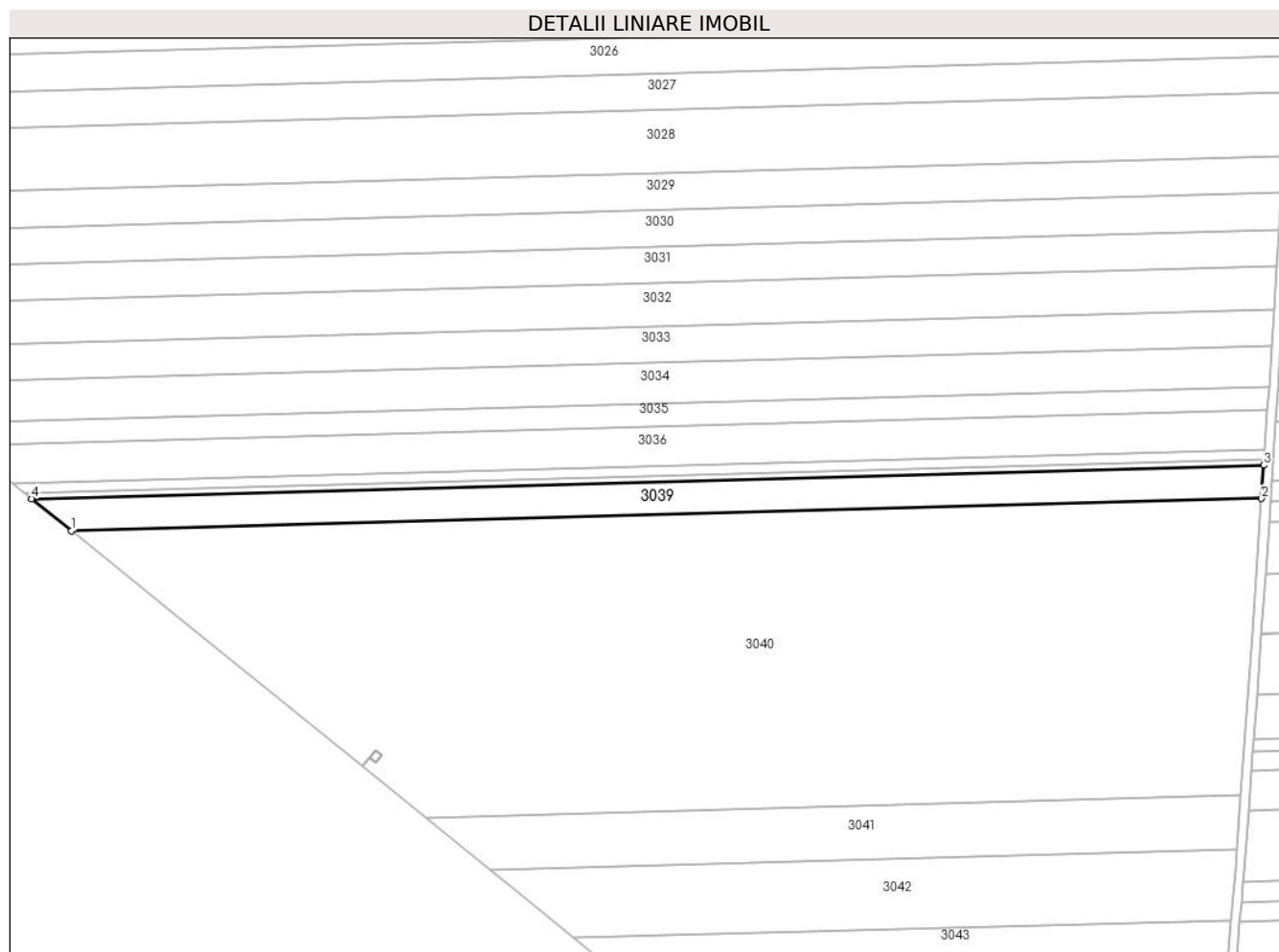
Inscrieri privind dezmembramintele dreptului de proprietate, drepturi reale de garanție și sarcini	Referințe
NU SUNT	

Anexa Nr. 1 La Partea I

Teren

Nr cadastral	Suprafața (mp)*	Observații / Referințe
30393	8.146	

* Suprafața este determinată în planul de proiecție Stereo 70.



Date referitoare la teren

Crt	Categorie folosință	Intra vilan	Suprafața (mp)	Tarla	Parcelă	Nr. topo	Observații / Referințe
1	arabil	NU	8.146	17	57	-	

Lungime Segmente

1) Valorile lungimilor segmentelor sunt obținute din proiecție în plan.

Punct început	X / Y	Punct sfârșit	X / Y	Lungime segment (** (m)
1	340.427,193 294.250,944	2	340.962,292 294.265,48	535.296
2	340.962,292 294.265,48	3	340.963,286 294.280,466	15.019
3	340.963,286 294.280,466	4	340.409,286 294.265,417	554.204
4	340.409,286 294.265,417	1	340.427,193 294.250,944	23.025

** Lungimile segmentelor sunt determinate în planul de proiecție Stereo 70 și sunt rotunjite la 1 milimetru.

***** Distanţa dintre puncte este formată din segmente cumulate ce sunt mai mici decât valoarea 1 milimetru.**

**DATE DESPRE IMOBILUL NR. 3040**

Oficiul de Cadastru și Publicitate Imobiliară DOLJ
Biroul de Cadastru și Publicitate Imobiliară Craiova

A. Partea I. Descrierea imobilului

TEREN Extravilan

Adresa: Jud. Dolj, T17,P58

Nr. Crt	Nr cadastral Nr. topografic	Suprafața* (mp)	Observații / Referințe
A1	30394	Din acte: 60.000 Masurata: 60.025	Sector cadastral:1 Teren neimprejmuit;

B. Partea II. Proprietari și acte

Inscrieri privitoare la dreptul de proprietate și alte drepturi reale		Referințe
60172 / 29/04/2016		
Act Notarial nr. contract de vanzare aut nr 595, din 27/04/2016 emis de Diaconescu Gelu Emilian;		
B1	Intabulare, drept de PROPRIETATE, dobandit prin Conventie, cota actuala 1/1, cota initiala 1/1 1) SC AGRO NICOSER SRL, CIF:9999999999999	A1

C. Partea III. SARCINI .

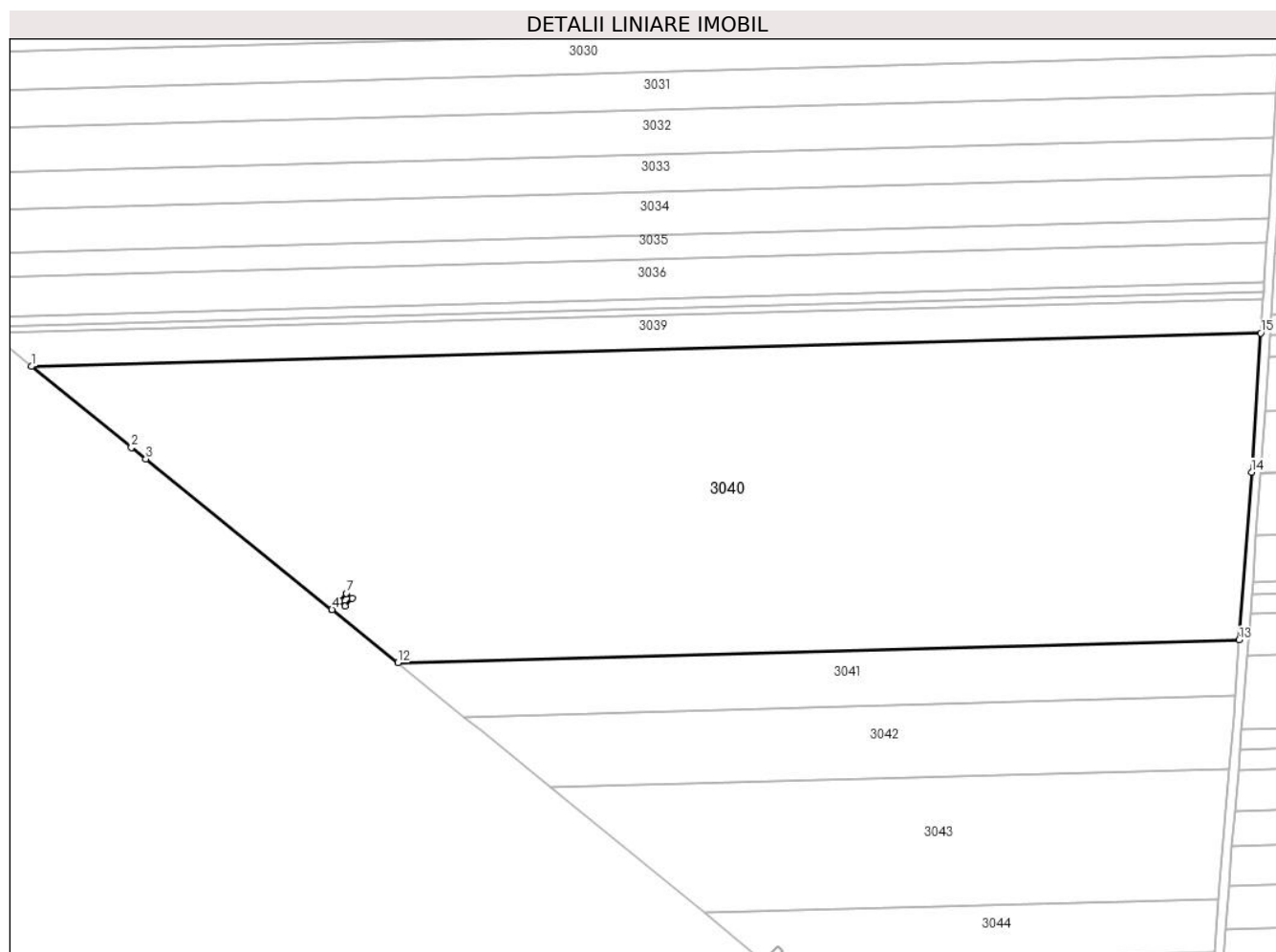
Inscrieri privind dezmembramintele dreptului de proprietate, drepturi reale de garanție și sarcini	Referințe
NU SUNT	

Anexa Nr. 1 La Partea I

Teren

Nr cadastral	Suprafața (mp)*	Observații / Referințe
30394	Din acte: 60.000 Masurata: 60.025	

* Suprafața este determinată în planul de proiecție Stereo 70.



Date referitoare la teren

Crt	Categorie folosință	Intravilan	Suprafața (mp)	Tarla	Parcelă	Nr. topo	Observații / Referințe
1	arabil	NU	60.025	17	58	-	

Lungime Segmente

1) Valorile lungimilor segmentelor sunt obținute din proiecție în plan.

Punct început	X / Y	Punct sfârșit	X / Y	Lungime segment (** (m)
1	340.427,193 294.250,944	2	340.470,69 294.215,79	55.927
2	340.470,69 294.215,79	3	340.476,91 294.210,76	7.999
3	340.476,91 294.210,76	4	340.557,925 294.145,278	104.17
4	340.557,925 294.145,278	5	340.558,124 294.145,117	0.256

Punct început	X / Y	Punct sfârșit	X / Y	Lungime segment (** (m)
5	340.558,124 294.145,117	6	340.561,233 294.148,931	4.921
6	340.561,233 294.148,931	7	340.564,163 294.152,347	4.5
7	340.564,163 294.152,347	8	340.566,667 294.150,2	3.298
8	340.566,667 294.150,2	9	340.563,739 294.146,783	4.5
9	340.563,739 294.146,783	10	340.561,234 294.148,929	3.299
10	340.561,234 294.148,929	11	340.558,125 294.145,116	4.92
11	340.558,125 294.145,116	12	340.586,605 294.122,097	36.619
12	340.586,605 294.122,097	13	340.952,919 294.132,047	366.449
13	340.952,919 294.132,047	14	340.958,277 294.204,97	73.12
14	340.958,277 294.204,97	15	340.962,292 294.265,48	60.643
15	340.962,292 294.265,48	1	340.427,193 294.250,944	535.296

** Lungimile segmentelor sunt determinate în planul de proiecție Stereo 70 și sunt rotunjite la 1 milimetru.

*** Distanța dintre puncte este formată din segmente cumulate ce sunt mai mici decât valoarea 1 milimetru.

**DATE DESPRE IMOBILUL NR. 3041**

Oficiul de Cadastru și Publicitate Imobiliară DOLJ
Biroul de Cadastru și Publicitate Imobiliară Craiova

A. Partea I. Descrierea imobilului

TEREN Extravilan

Adresa: Jud. Dolj, T17,P56

Nr. Crt	Nr cadastral Nr. topografic	Suprafața* (mp)	Observații / Referințe
A1		8.500	Sector cadastral:1 Teren neimprejmuit;

B. Partea II. Proprietari și acte

Inscrieri privitoare la dreptul de proprietate și alte drepturi reale	Referințe
/	
Act Administrativ nr. TDP2977-45373, din 22/06/2002 emis de CJSDPAT DOLJ;	
B1	A1
Intabulare, drept de PROPRIETATE, dobandit prin Reconstituire, cota actuala 1/1, cota initiala 1/1	
1) CHILOM G VASILE	

C. Partea III. SARCINI .

Inscrieri privind dezmembramintele dreptului de proprietate, drepturi reale de garanție și sarcini	Referințe
NU SUNT	

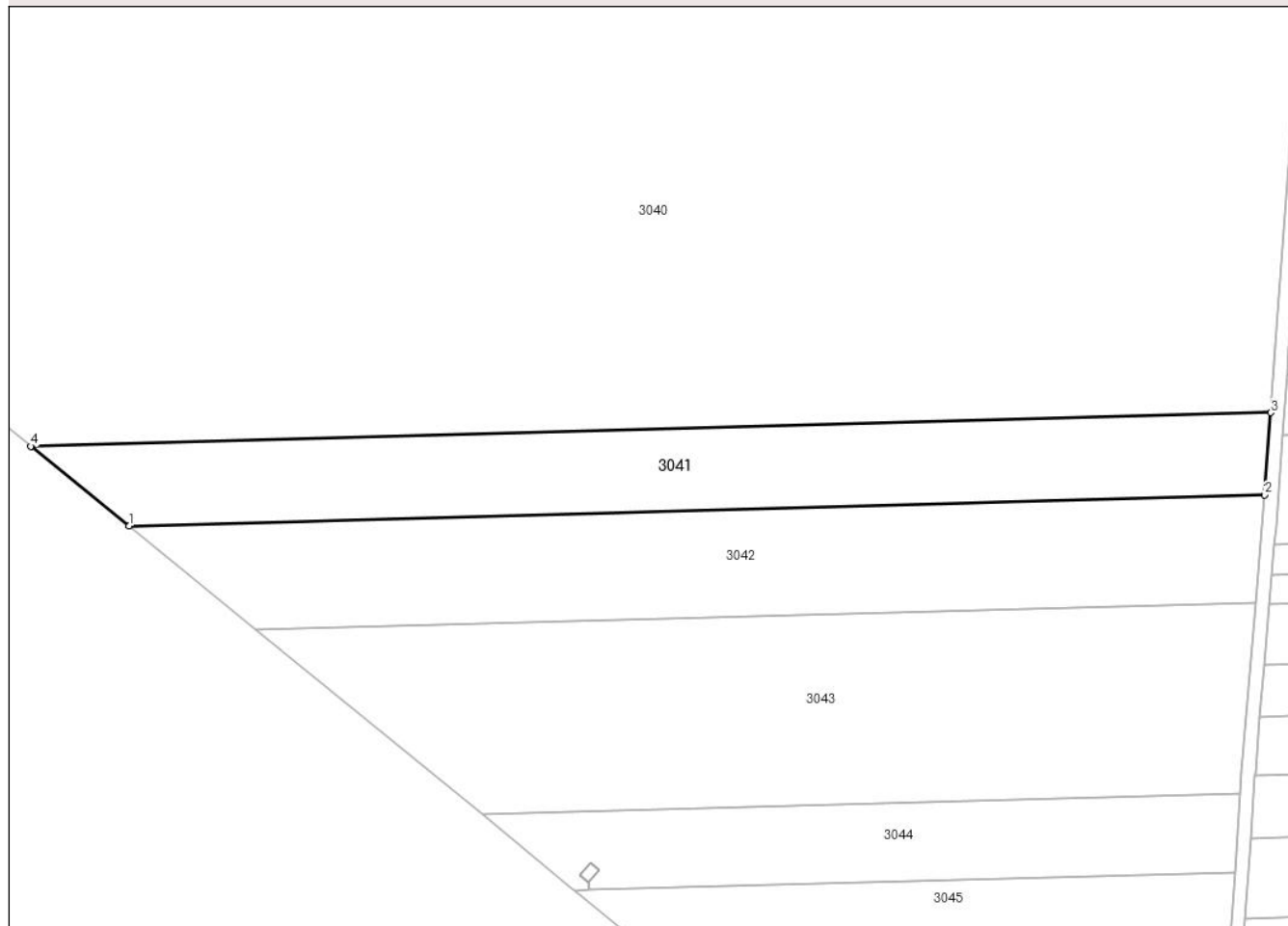
Anexa Nr. 1 La Partea I

Teren

Nr cadastral	Suprafața (mp)*	Observații / Referințe
	8.500	

* Suprafața este determinată în planul de proiecție Stereo 70.

DETALII LINIARE IMOBIL



Date referitoare la teren

Crt	Categorie folosință	Intravilan	Suprafața (mp)	Tarla	Parcelă	Nr. topo	Observații / Referințe
1	arabil	NU	8.500	17	56	-	

Lungime Segmente

1) Valorile lungimilor segmentelor sunt obținute din proiecție în plan.

Punct început	X / Y	Punct sfârșit	X / Y	Lungime segment (** (m)
1	340.615,598 294.098,662	2	340.951,136 294.107,777	335.662
2	340.951,136 294.107,777	3	340.952,919 294.132,047	24.335
3	340.952,919 294.132,047	4	340.586,605 294.122,097	366.449
4	340.586,605 294.122,097	1	340.615,598 294.098,662	37.28

** Lungimile segmentelor sunt determinate în planul de proiecție Stereo 70 și sunt rotunjite la 1 milimetru.

***** Distanţa dintre puncte este formată din segmente cumulate ce sunt mai mici decât valoarea 1 milimetru.**

**DATE DESPRE IMOBILUL NR. 3042**

Oficiul de Cadastru și Publicitate Imobiliară DOLJ
Biroul de Cadastru și Publicitate Imobiliară Craiova

A. Partea I. Descrierea imobilului

TEREN Extravilan

Adresa: Jud. Dolj, T17,P59

Nr. Crt	Nr cadastral Nr. topografic	Suprafața* (mp)	Observații / Referințe
A1		10.000	Sector cadastral:1 Teren neimprejmuit;

B. Partea II. Proprietari și acte

Inscrieri privitoare la dreptul de proprietate și alte drepturi reale	Referințe
/	
Act Administrativ nr. TDP2678-48330, din 02/09/1998 emis de CJSDPAT DOLJ;	
B1	A1
Intabulare, drept de PROPRIETATE, dobandit prin Reconstituire, cota actuala 1/1, cota initiala 1/1	
1) BĂJAN I NICOLAE	

C. Partea III. SARCINI .

Inscrieri privind dezmembramintele dreptului de proprietate, drepturi reale de garanție și sarcini	Referințe
NU SUNT	

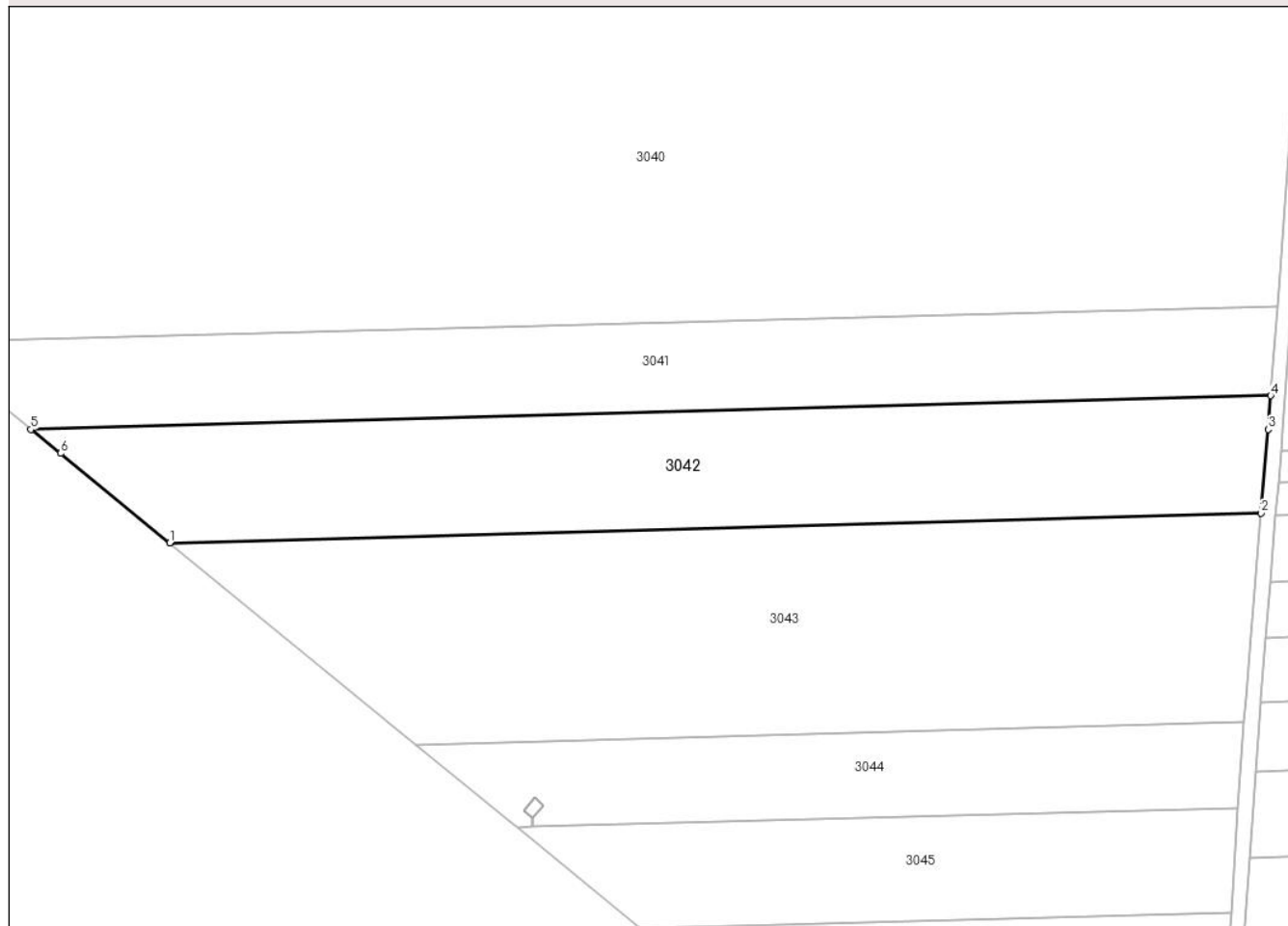
Anexa Nr. 1 La Partea I

Teren

Nr cadastral	Suprafața (mp)*	Observații / Referințe
	10.000	

* Suprafața este determinată în planul de proiecție Stereo 70.

DETALII LINIARE IMOBIL



Date referitoare la teren

Crt	Categorie folosință	Intravilan	Suprafața (mp)	Tarla	Parcelă	Nr. topo	Observații / Referințe
1	arabil	NU	10.000	17	59	-	

Lungime Segmente

1) Valorile lungimilor segmentelor sunt obținute din proiecție în plan.

Punct început	X / Y	Punct sfârșit	X / Y	Lungime segment (** (m)
1	340.653,201 294.067,983	2	340.948,562 294.076,006	295.47
2	340.948,562 294.076,006	3	340.950,464 294.098,637	22.711
3	340.950,464 294.098,637	4	340.951,136 294.107,777	9.165
4	340.951,136 294.107,777	5	340.615,598 294.098,662	335.662
5	340.615,598 294.098,662	6	340.623,63 294.092,17	10.328

Punct început	X / Y	Punct sfârșit	X / Y	Lungime segment (** (m)
6	340.623,63 294.092,17	1	340.653,201 294.067,983	38.203

** Lungimile segmentelor sunt determinate în planul de proiecție Stereo 70 și sunt rotunjite la 1 milimetru.

*** Distanța dintre puncte este formată din segmente cumulate ce sunt mai mici decât valoarea 1 milimetru.

**DATE DESPRE IMOBILUL NR. 3043**

Oficiul de Cadastru și Publicitate Imobiliară DOLJ
Biroul de Cadastru și Publicitate Imobiliară Craiova

A. Partea I. Descrierea imobilului

TEREN Extravilan

Adresa: Jud. Dolj, T17,P61

Nr. Crt	Nr cadastral Nr. topografic	Suprafața* (mp)	Observații / Referințe
A1		14.640	Sector cadastral:1 Teren neimprejmuit;

B. Partea II. Proprietari și acte

Inscrieri privitoare la dreptul de proprietate și alte drepturi reale		Referințe
/		
Act Administrativ nr. TDP1503-48474, din 31/01/1995 emis de CJSDPAT DOLJ;		
B1	Intabulare, drept de PROPRIETATE, dobandit prin Reconstituire, cota actuala 1/1, cota initiala 1/1 1) MARCU C ADELICA 2) MARCU C ILIE	A1

C. Partea III. SARCINI .

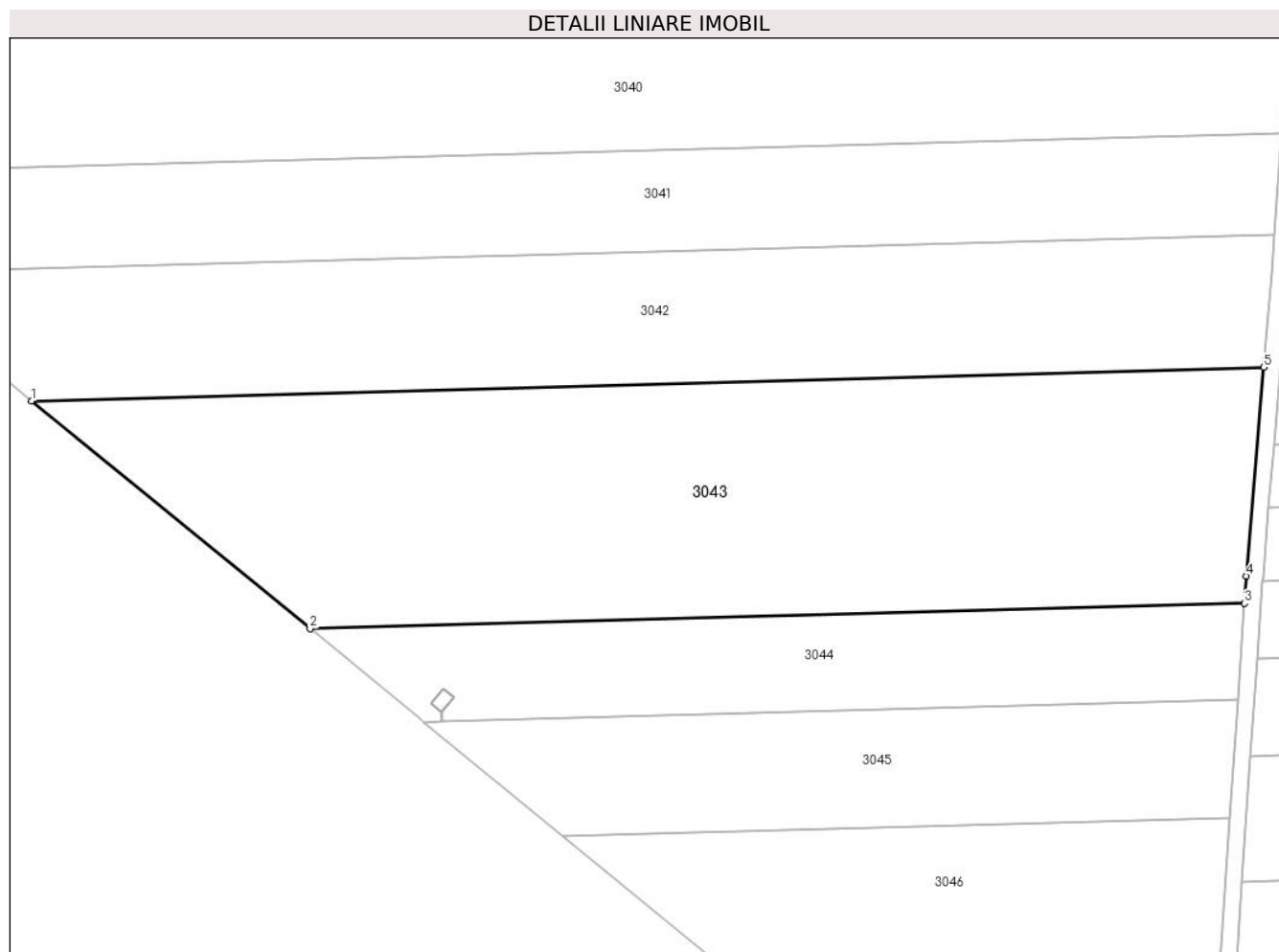
Inscrieri privind dezmembramintele dreptului de proprietate, drepturi reale de garanție și sarcini	Referințe
NU SUNT	

Anexa Nr. 1 La Partea I

Teren

Nr cadastral	Suprafața (mp)*	Observații / Referințe
	14.640	

* Suprafața este determinată în planul de proiecție Stereo 70.



Date referitoare la teren

Crt	Categorie folosință	Intravilan	Suprafața (mp)	Tarla	Parcelă	Nr. topo	Observații / Referințe
1	arabil	NU	14.640	17	61	-	

Lungime Segmente

1) Valorile lungimilor segmentelor sunt obținute din proiecție în plan.

Punct început	X / Y	Punct sfârșit	X / Y	Lungime segment (** (m)
1	340.653,201 294.067,983	2	340.719,926 294.013,407	86.202
2	340.719,926 294.013,407	3	340.943,912 294.019,492	224.069
3	340.943,912 294.019,492	4	340.944,358 294.025,994	6.517
4	340.944,358 294.025,994	5	340.948,562 294.076,006	50.188
5	340.948,562 294.076,006	1	340.653,201 294.067,983	295.47

**** Lungimile segmentelor sunt determinate în planul de proiecție Stereo 70 și sunt rotunjite la 1 milimetru.**

***** Distanța dintre puncte este formată din segmente cumulate ce sunt mai mici decât valoarea 1 milimetru.**

**DATE DESPRE IMOBILUL NR. 3044**

Oficiul de Cadastru și Publicitate Imobiliară DOLJ
Biroul de Cadastru și Publicitate Imobiliară Craiova

A. Partea I. Descrierea imobilului

TEREN Extravilan

Adresa: Jud. Dolj, T17,P62

Nr. Crt	Nr cadastral Nr. topografic	Suprafața* (mp)	Observații / Referințe
A1		4.829	Sector cadastral:1 Teren neimprejmuit;

B. Partea II. Proprietari și acte

Inscrieri privitoare la dreptul de proprietate și alte drepturi reale	Referințe
/	
Act Administrativ nr. TDP1373-58815, din 24/01/1995 emis de CJSDPAT DOLJ;	
B1	A1
Intabulare, drept de PROPRIETATE, dobandit prin Reconstituire, cota actuala 1/1, cota initiala 1/1	
1) PAUN I IOANA	

C. Partea III. SARCINI .

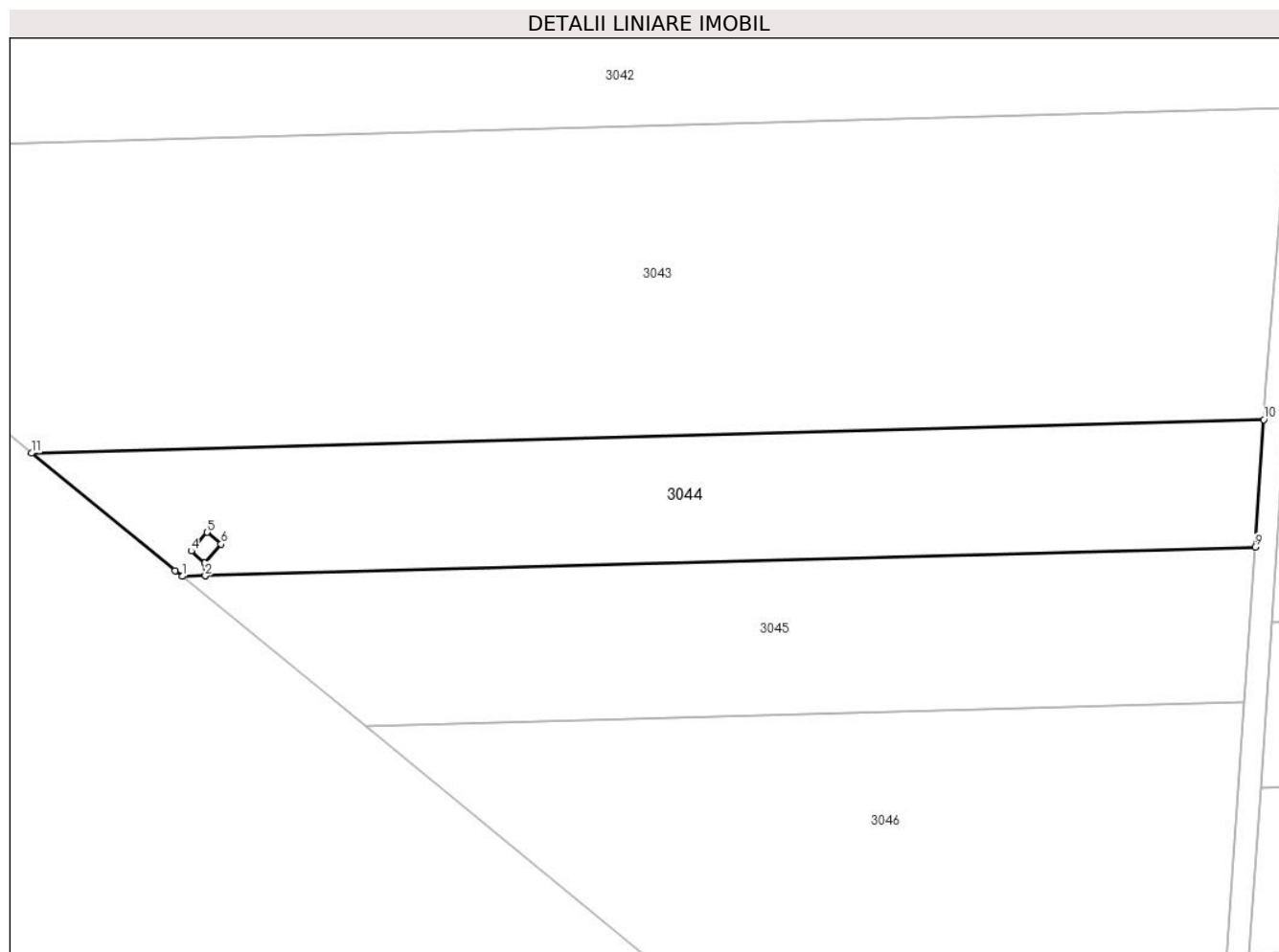
Inscrieri privind dezmembramintele dreptului de proprietate, drepturi reale de garanție și sarcini	Referințe
NU SUNT	

Anexa Nr. 1 La Partea I

Teren

Nr cadastral	Suprafața (mp)*	Observații / Referințe
	4.829	

* Suprafața este determinată în planul de proiecție Stereo 70.



Date referitoare la teren

Crt	Categorie folosință	Intra vilan	Suprafața (mp)	Tarla	Parcelă	Nr. topo	Observații / Referințe
1	arabil	NU	4.829	17	62	-	

Lungime Segmente

1) Valorile lungimilor segmentelor sunt obținute din proiecție în plan.

Punct început	X / Y	Punct sfârșit	X / Y	Lungime segment (** (m)
1	340.747,284 293.991,031	2	340.751,501 293.991,145	4.219
2	340.751,501 293.991,145	3	340.751,438 293.993,477	2.333
3	340.751,438 293.993,477	4	340.748,932 293.995,624	3.3
4	340.748,932 293.995,624	5	340.751,862 293.999,04	4.5
5	340.751,862 293.999,04	6	340.754,366 293.996,894	3.298

Punct început	X / Y	Punct sfârșit	X / Y	Lungime segment (** (m)
6	340.754,366 293.996,894	7	340.751,44 293.993,479	4.497
7	340.751,44 293.993,479	8	340.751,503 293.991,145	2.335
8	340.751,503 293.991,145	9	340.942,321 293.996,329	190.888
9	340.942,321 293.996,329	10	340.943,912 294.019,492	23.218
10	340.943,912 294.019,492	11	340.719,926 294.013,407	224.069
11	340.719,926 294.013,407	12	340.746,02 293.992,064	33.711
12	340.746,02 293.992,064	1	340.747,284 293.991,031	1.632

** Lungimile segmentelor sunt determinate în planul de proiecție Stereo 70 și sunt rotunjite la 1 milimetru.

*** Distanța dintre puncte este formată din segmente cumulate ce sunt mai mici decât valoarea 1 milimetru.

**DATE DESPRE IMOBILUL NR. 3045**

Oficiul de Cadastru și Publicitate Imobiliară DOLJ
Biroul de Cadastru și Publicitate Imobiliară Craiova

A. Partea I. Descrierea imobilului

TEREN Extravilan

Adresa: Jud. Dolj, T17,P63

Nr. Crt	Nr cadastral Nr. topografic	Suprafața* (mp)	Observații / Referințe
A1	30399	5.000	Sector cadastral:1 Teren neimprejmuit;

B. Partea II. Proprietari și acte

Inscrieri privitoare la dreptul de proprietate și alte drepturi reale		Referințe
9163 / 04/02/2013		
Hotarare Judecatoreasca nr. sentinta civila nr 1993, din 27/10/2011 emis de JUDECATORIA CALAFAT dosar nr 3198/201/2011 (TDP nr 1347-58815/23-01-1995 emis de CONSILIUL JUDETEAN DOLJ);;		
B1	Intabulare, drept de PROPRIETATE, dobandit prin Hotarare Judecatoreasca, cota actuala 1/1, cota initiala 1/1 1) SC EAST WAY SPEDITION SRL , CIF:999999999999 <i>OBSERVATII: OPRISOREANU ELENA</i>	A1
148951 / 27/07/2020		
Act Notarial nr. Contract de ipoteca aut nr. 659, din 16/07/2020 emis de Marincas Eugen;		
B2	se noteaza interdictiile de intrainare, grevare , inchiriere, dezmembrare , comsare, restructurare, amenajare , demolare si construire 1) LIBRA INTERNET BANK SA , CIF:8119644	A1

C. Partea III. SARCINI

Inscrieri privind dezmembramintele dreptului de proprietate, drepturi reale de garanție și sarcini		Referințe
148951 / 27/07/2020		
Act Notarial nr. Contract de ipoteca aut nr. 659, din 16/07/2020 emis de Marincas Eugen;		
C1	Intabulare, drept de IPOTECA, Valoare:8000000 RONsi celelalte obligatii de plata aferente creditului 1) LIBRA INTERNET BANK SA , CIF:8119644	A1

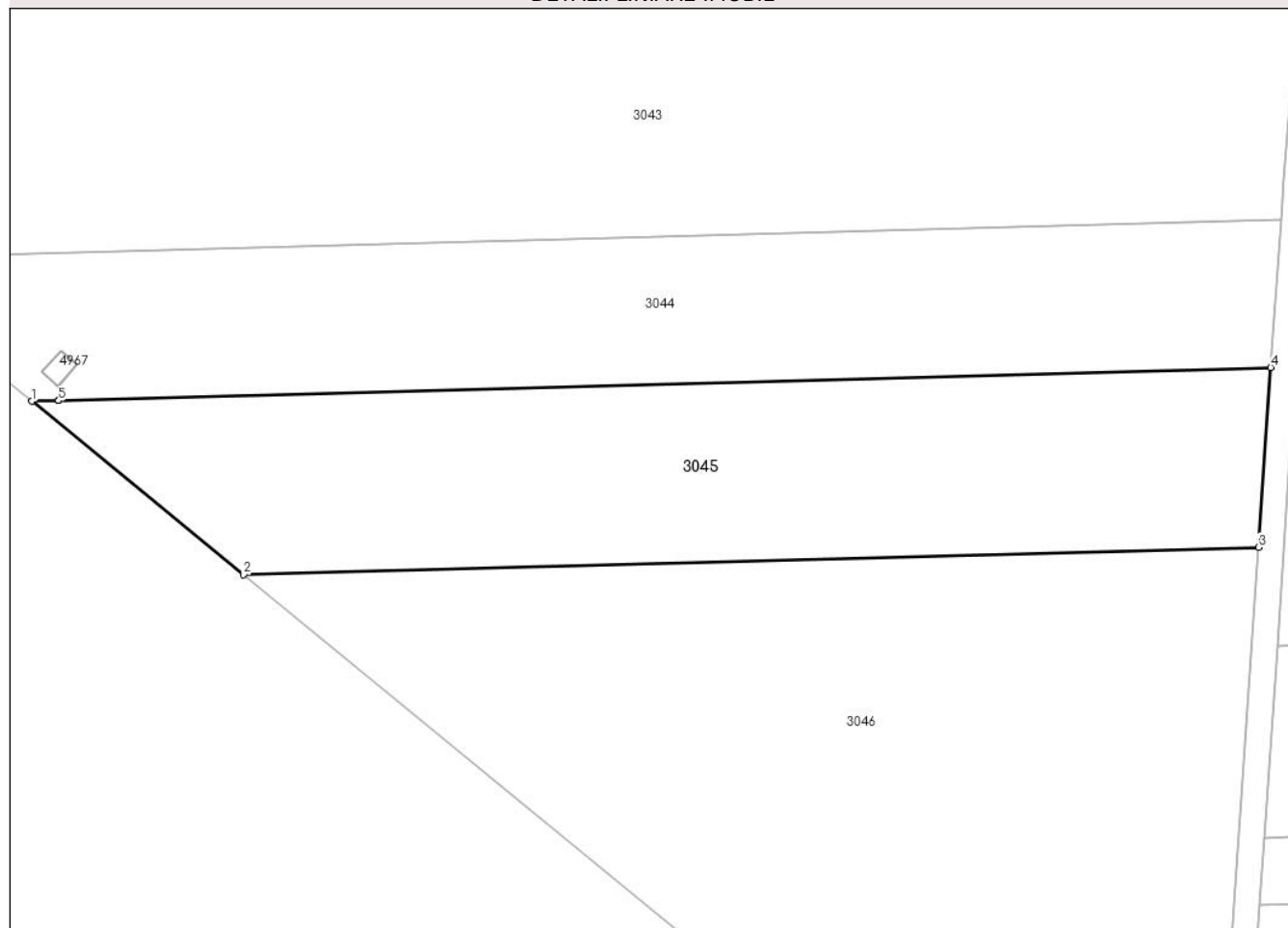
Anexa Nr. 1 La Partea I

Teren

Nr cadastral	Suprafața (mp)*	Observații / Referințe
30399	5.000	

* Suprafața este determinată în planul de proiecție Stereo 70.

DETALII LINIARE IMOBIL



Date referitoare la teren

Crt	Categorie folosință	Intra vilan	Suprafața (mp)	Tarla	Parcelă	Nr. topo	Observații / Referințe
1	arabil	NU	5.000	17	63	-	

Lungime Segmente

1) Valorile lungimilor segmentelor sunt obținute din proiecție în plan.

Punct început	X / Y	Punct sfârșit	X / Y	Lungime segment (** (m)
1	340.747,284 293.991,031	2	340.780,637 293.963,75	43.089
2	340.780,637 293.963,75	3	340.940,382 293.968,09	159.804
3	340.940,382 293.968,09	4	340.942,321 293.996,329	28.305
4	340.942,321 293.996,329	5	340.751,503 293.991,145	190.888
5	340.751,503 293.991,145	6	340.751,501 293.991,145	0.002

Punct început	X / Y	Punct sfârșit	X / Y	Lungime segment (** (m)
6	340.751,501 293.991,145	1	340.747,284 293.991,031	4.219

** Lungimile segmentelor sunt determinate în planul de proiecție Stereo 70 și sunt rotunjite la 1 milimetru.

*** Distanța dintre puncte este formată din segmente cumulate ce sunt mai mici decât valoarea 1 milimetru.

**DATE DESPRE IMOBILUL NR. 3046**

Oficiul de Cadastru și Publicitate Imobiliară DOLJ
Biroul de Cadastru și Publicitate Imobiliară Craiova

A. Partea I. Descrierea imobilului

TEREN Extravilan

Adresa: Jud. Dolj, T17,P64

Nr. Crt	Nr cadastral Nr. topografic	Suprafața* (mp)	Observații / Referințe
A1	33979	10.191	Sector cadastral:1 Teren neimprejmuit;

B. Partea II. Proprietari și acte

Inscrieri privitoare la dreptul de proprietate și alte drepturi reale		Referințe
78376 / 29/03/2021		
Act Administrativ nr. TDP NR 21555, din 17/02/2021 emis de CJ DOLJ;		
B1	Intabulare, drept de PROPRIETATE, dobandit prin Reconstituire, cota actuala 1/3, cota initiala 1/1 1) IONESCU NORU ALIN	A1
236194 / 30/09/2021		
Act Notarial nr. C.M. nr. 98, din 27/09/2021 emis de Dragancea Ofelia;		
B2	Intabulare, drept de PROPRIETATE, dobandit prin Succesiune, cota actuala 1/3, cota initiala 1/3 1) IONESCU MARIA	A1
30588 / 21/02/2022		
Act Notarial nr. CM nr 11, din 17/02/2022 emis de NP Dragancea Ofelia;		
B3	Intabulare, drept de PROPRIETATE, dobandit prin Succesiune, cota actuala 2/24, cota initiala 2/24 1) MITROI VICTORIA	A1
B4	Intabulare, drept de PROPRIETATE, dobandit prin Succesiune, cota actuala 3/24, cota initiala 3/24 1) MITROI COSMIN TIBERIU	A1
B5	Intabulare, drept de PROPRIETATE, dobandit prin Succesiune, cota actuala 3/24, cota initiala 3/24 1) GHEORGHECI SABINA-ROXANA	A1

C. Partea III. SARCINI .

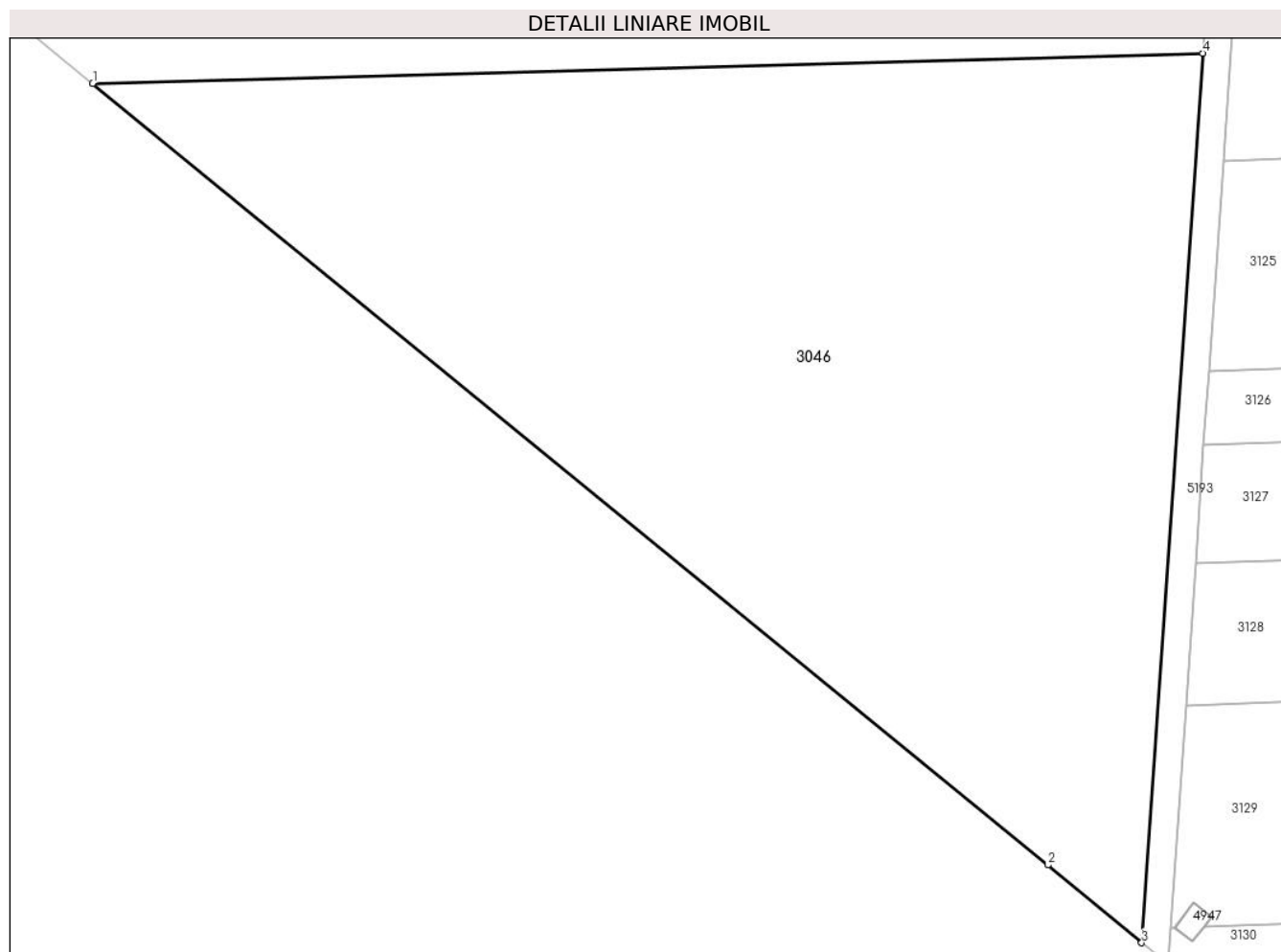
Inscrieri privind dezmembramintele dreptului de proprietate, drepturi reale de garanție și sarcini	Referințe
NU SUNT	

Anexa Nr. 1 La Partea I

Teren

Nr cadastral	Suprafața (mp)*	Observații / Referințe
33979	10.191	

* Suprafața este determinată în planul de proiecție Stereo 70.



Date referitoare la teren

Crt	Categorie folosință	Intravilan	Suprafața (mp)	Tarla	Parcelă	Nr. topo	Observații / Referințe
1	arabil	NU	10.191	17	64	-	Pv nr.18

Lungime Segmente

1) Valorile lungimilor segmentelor sunt obținute din proiecție în plan.

Punct început	X / Y	Punct sfârșit	X / Y	Lungime segment (** (m)
1	340.780,637 293.963,75	2	340.918,07 293.851,34	177.55
2	340.918,07 293.851,34	3	340.931,596 293.840,157	17.55
3	340.931,596 293.840,157	4	340.940,382 293.968,09	128.234
4	340.940,382 293.968,09	1	340.780,637 293.963,75	159.804

** Lungimile segmentelor sunt determinate în planul de proiecție Stereo 70 și sunt rotunjite la 1 milimetru.

***** Distanţa dintre puncte este formată din segmente cumulate ce sunt mai mici decât valoarea 1 milimetru.**

**DATE DESPRE IMOBILUL NR. 3047**

Oficiul de Cadastru și Publicitate Imobiliară DOLJ
Biroul de Cadastru și Publicitate Imobiliară Craiova

A. Partea I. Descrierea imobilului

TEREN Extravilan

Adresa: Jud. Dolj, T18,P1

Nr. Crt	Nr cadastral Nr. topografic	Suprafața* (mp)	Observații / Referințe
A1	30094	Din acte: 94.311 Masurata: 87.466	Sector cadastral:1 Teren neimprejmuit;

B. Partea II. Proprietari și acte

Inscrieri privitoare la dreptul de proprietate și alte drepturi reale		Referințe
12614 / 25/02/2011		
Act Notarial nr. Contract de Vanzare Cumparare aut. nr. 3264, din 30/09/2009 emis de BNP Stoenescu Florea (Contract de Vanzare Cumparare aut. nr. 3263/2009- NP Stoenescu Florea);		
B1	Intabulare, drept de PROPRIETATE, dobandit prin Conventie, cota actuala 1/1, cota initiala 1/1 1) SGAIBA ION 2) SGAIBA MARIANA	A1

C. Partea III. SARCINI .

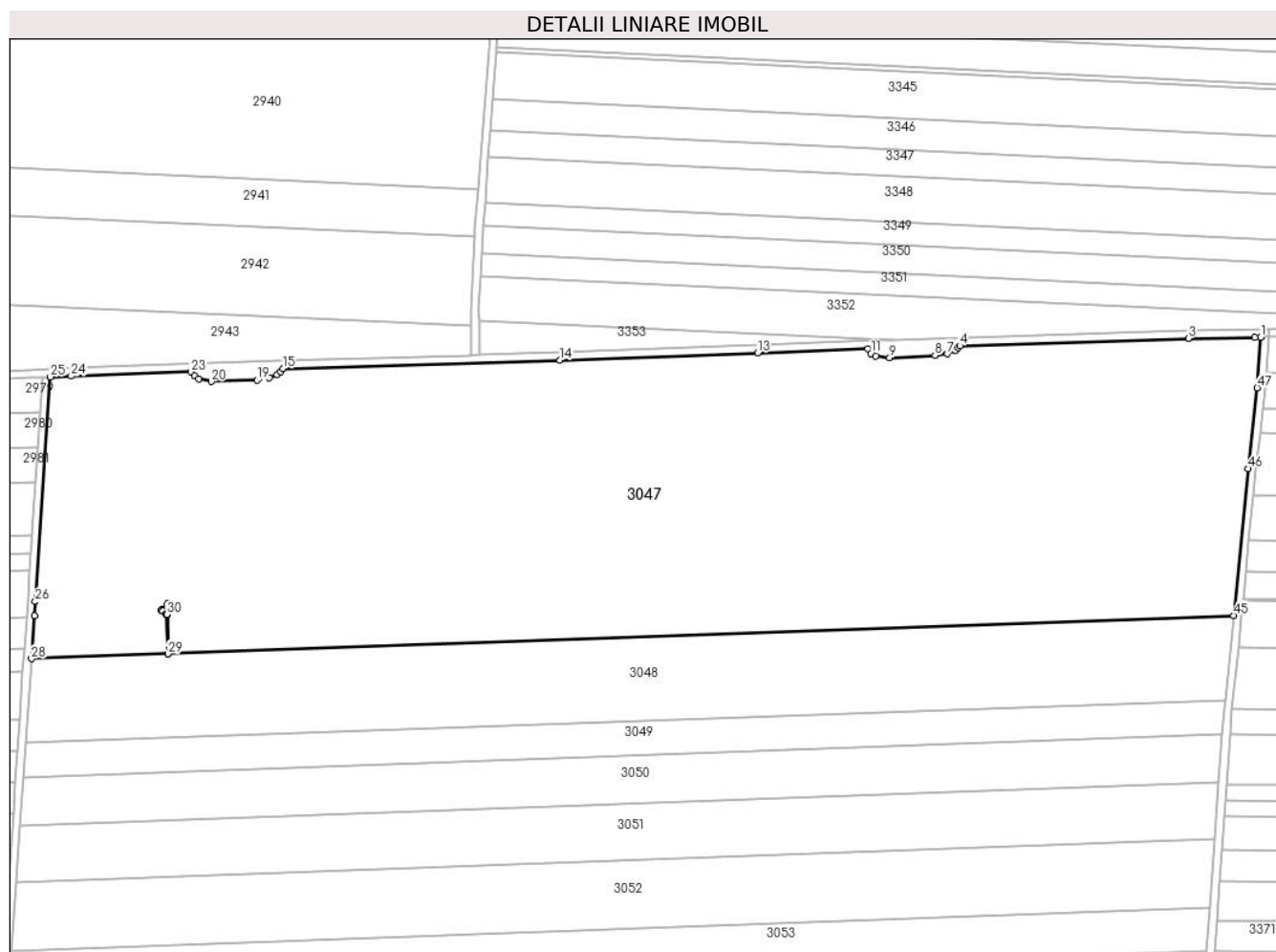
Inscrieri privind dezmembramintele dreptului de proprietate, drepturi reale de garanție și sarcini	Referințe
NU SUNT	

Anexa Nr. 1 La Partea I

Teren

Nr cadastral	Suprafața (mp)*	Observații / Referințe
30094	Din acte: 94.311 Masurata: 87.466	

* Suprafața este determinată în planul de proiecție Stereo 70.



Date referitoare la teren

Crt	Categorie folosință	Intravilan	Suprafața (mp)	Tarla	Parcelă	Nr. topo	Observații / Referințe
1	arabil	NU	9.554	18	1	-	
2	arabil	NU	77.912	18	2	-	

Lungime Segmente

1) Valorile lungimilor segmentelor sunt obținute din proiecție în plan.

Punct început	X / Y	Punct sfârșit	X / Y	Lungime segment
1	341.659,589 295.412,739	2	341.656,541 295.412,682	3.049
4	341.506,02 295.408,314	5	341.505,245 295.407,339	1.245
7	341.499,663 295.404,253	8	341.493,298 295.403,408	6.421
10	341.463,148 295.403,005	11	341.460,521 295.404,384	2.967
2	341.656,541 295.412,682	3	341.622,682 295.412,052	33.865
5	341.505,245 295.407,339	6	341.503,669 295.405,763	2.229
8	341.493,298 295.403,408	9	341.470,164 295.402,164	23.167
11	341.460,521 295.404,384	12	341.458,942 295.406,775	2.865
3	341.622,682 295.412,052	4	341.506,02 295.408,314	116.722
6	341.503,669 295.405,763	7	341.499,663 295.404,253	4.281
9	341.470,164 295.402,164	10	341.463,148 295.403,005	7.066
12	341.458,942 295.406,775	13	341.402,751 295.404,68	56.23

Punct început	X / Y	Punct sfârșit	X / Y	Lungime segment	Punct început	X / Y	Punct sfârșit	X / Y	Lungime segment	Punct început	X / Y	Punct sfârșit	X / Y	Lungime segment
13	341.402,751 295.404,68	14	341.301,97 295.400,88	100.853	14	341.301,97 295.400,88	15	341.160,537 295.396,651	141.496	15	341.160,537 295.396,651	16	341.159,214 295.395,058	2.071
16	341.159,214 295.395,058	17	341.157,551 295.393,537	2.254	17	341.157,551 295.393,537	18	341.153,653 295.391,921	4.22	18	341.153,653 295.391,921	19	341.147,29 295.390,803	6.46
19	341.147,29 295.390,803	20	341.123,898 295.390,067	23.404	20	341.123,898 295.390,067	21	341.117,672 295.391,541	6.398	21	341.117,672 295.391,541	22	341.115,343 295.392,919	2.706
22	341.115,343 295.392,919	23	341.113,672 295.395,017	2.682	23	341.113,672 295.395,017	24	341.052,439 295.392,868	61.271	24	341.052,439 295.392,868	25	341.041,864 295.392,456	10.583
25	341.041,864 295.392,456	26	341.034,166 295.277,906	114.808	26	341.034,166 295.277,906	27	341.033,685 295.270,736	7.186	27	341.033,685 295.270,736	28	341.032,206 295.248,733	22.053
28	341.032,206 295.248,733	29	341.101,914 295.251,243	69.753	29	341.101,914 295.251,243	30	341.101,193 295.271,274	20.044	30	341.101,193 295.271,274	31	341.100,742 295.271,669	0.6
31	341.100,742 295.271,669	32	341.099,012 295.273,183	2.299	32	341.099,012 295.273,183	33	341.098,56 295.273,579	0.601	33	341.098,56 295.273,579	34	341.098,561 295.273,58	0.001
34	341.098,561 295.273,58	35	341.098,969 295.274,018	0.599	35	341.098,969 295.274,018	36	341.101,542 295.276,787	3.78	36	341.101,542 295.276,787	37	341.101,951 295.277,226	0.6
37	341.101,951 295.277,226	38	341.102,403 295.276,83	0.601	38	341.102,403 295.276,83	39	341.104,129 295.275,32	2.293	39	341.104,129 295.275,32	40	341.104,58 295.274,925	0.6
40	341.104,58 295.274,925	41	341.104,172 295.274,485	0.6	41	341.104,172 295.274,485	42	341.101,603 295.271,712	3.78	42	341.101,603 295.271,712	43	341.101,195 295.271,276	0.597
43	341.101,195 295.271,276	44	341.101,916 295.251,243	20.046	44	341.101,916 295.251,243	45	341.645,717 295.270,822	544.153	45	341.645,717 295.270,822	46	341.653,256 295.345,656	75.213
46	341.653,256 295.345,656	47	341.657,745 295.386,867	41.455	47	341.657,745 295.386,867	1	341.659,589 295.412,739	25.938					

** Lungimile segmentelor sunt determinate în planul de proiecție Stereo 70 și sunt rotunjite la 1 milimetru.

*** Distanța dintre puncte este formată din segmente cumulate ce sunt mai mici decât valoarea 1 milimetru.

**DATE DESPRE IMOBILUL NR. 3048**

Oficiul de Cadastru și Publicitate Imobiliară DOLJ
 Biroul de Cadastru și Publicitate Imobiliară Craiova

A. Partea I. Descrierea imobilului

TEREN Extravilan

Adresa: Jud. Dolj, T18,P3

Nr. Crt	Nr cadastral Nr. topografic	Suprafața* (mp)	Observații / Referințe
A1	34384	Din acte: 28.400 Masurata: 26.301	Sector cadastral:1 Teren neimprejmuit;

B. Partea II. Proprietari și acte

Inscrieri privitoare la dreptul de proprietate și alte drepturi reale	Referințe
80636 / 15/06/2016	
Hotarare Judecatoreasca nr. SENTINTA CIVILA NR. 369, din 20/02/2013 emis de Judecatoria Calafat (in DOSAR nr. 109/201/2013);	
B1	Intabulare, drept de PROPRIETATE, dobandit prin Hotarare Judecatoreasca, cota actuala 1/1, cota initiala 1/1 1) SGAIBA ION
	A1

C. Partea III. SARCINI .

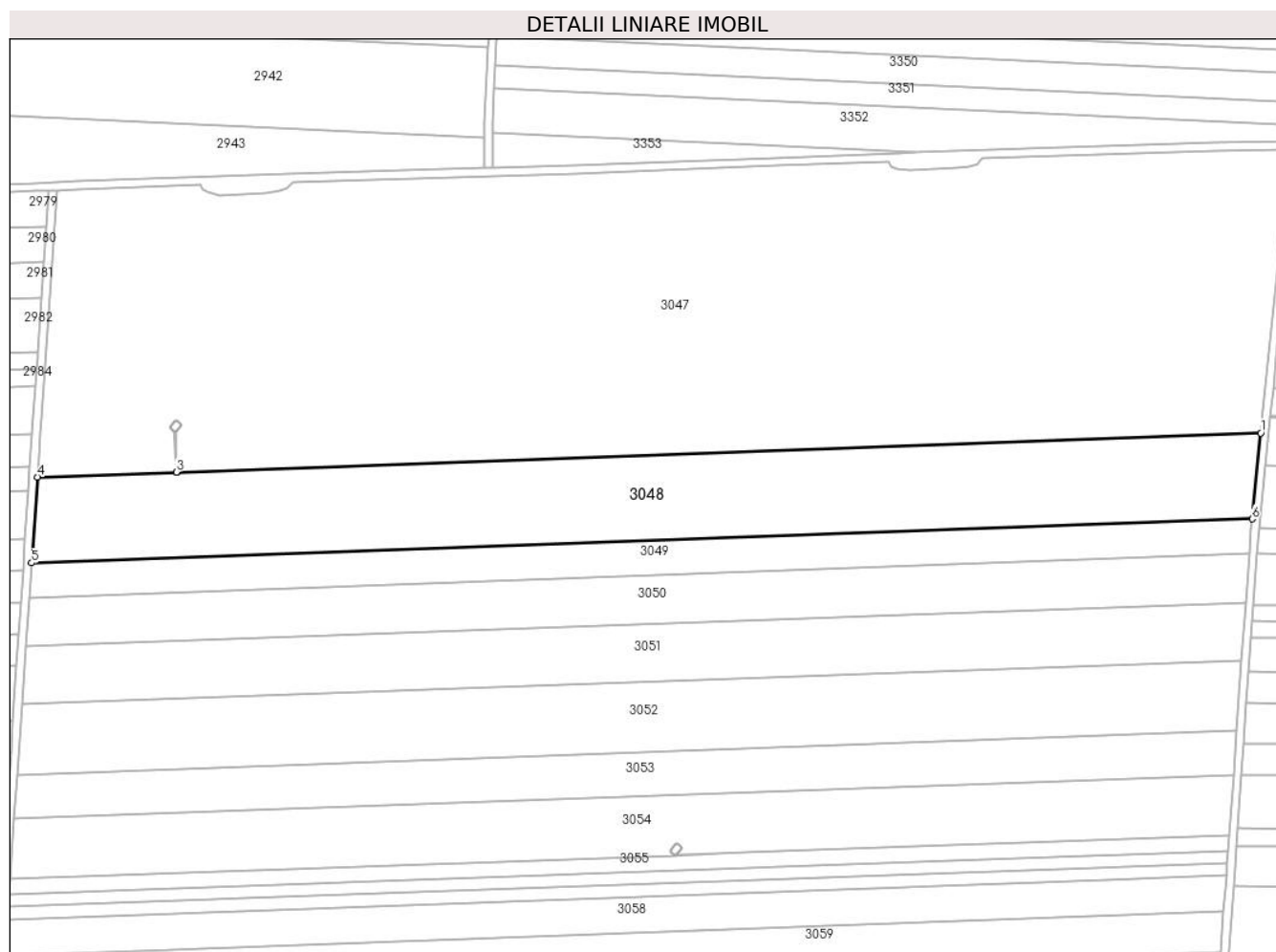
Inscrieri privind dezmembramintele dreptului de proprietate, drepturi reale de garanție și sarcini	Referințe
NU SUNT	

Anexa Nr. 1 La Partea I

Teren

Nr cadastral	Suprafața (mp)*	Observații / Referințe
34384	Din acte: 28.400 Masurata: 26.301	

* Suprafața este determinată în planul de proiecție Stereo 70.



Date referitoare la teren

Crt	Categorie folosință	Intra vilan	Suprafața (mp)	Tarla	Parcelă	Nr. topo	Observații / Referințe
1	arabil	NU	15.188	18	3	-	
2	arabil	NU	11.113	18	4	-	

Lungime Segmente

1) Valorile lungimilor segmentelor sunt obținute din proiecție în plan.

Punct început	X / Y	Punct sfârșit	X / Y	Lungime segment (** (m)
1	341.645,717 295.270,822	2	341.101,916 295.251,243	544.153
2	341.101,916 295.251,243	3	341.101,914 295.251,243	0.002
3	341.101,914 295.251,243	4	341.032,206 295.248,733	69.753
4	341.032,206 295.248,733	5	341.029,315 295.205,709	43.121

Punct început	X / Y	Punct sfârșit	X / Y	Lungime segment (** (m)
5	341.029,315 295.205,709	6	341.641,378 295.227,746	612.46
6	341.641,378 295.227,746	1	341.645,717 295.270,822	43.294

** Lungimile segmentelor sunt determinate în planul de proiecție Stereo 70 și sunt rotunjite la 1 milimetru.

*** Distanța dintre puncte este formată din segmente cumulate ce sunt mai mici decât valoarea 1 milimetru.

**DATE DESPRE IMOBILUL NR. 3049**

Oficiul de Cadastru și Publicitate Imobiliară DOLJ
Biroul de Cadastru și Publicitate Imobiliară Craiova

A. Partea I. Descrierea imobilului

TEREN Extravilan

Adresa: Jud. Dolj, T18,P5

Nr. Crt	Nr cadastral Nr. topografic	Suprafața* (mp)	Observații / Referințe
A1		Din acte: 11.500 Masurata: 10.670	Sector cadastral:1 Teren neimprejmuat; Imobilul a fost diminuat cu un procent de 7.22%

B. Partea II. Proprietari și acte

Inscrieri privitoare la dreptul de proprietate și alte drepturi reale		Referințe
/		
Act Administrativ nr. TDP1443-58136, din 02/02/1995 emis de CJSDPAT DOLJ;		
B1	Intabulare, drept de PROPRIETATE, dobandit prin Reconstituire, cota actuala 1/1, cota initiala 1/1 1) TEODORESCU V ANICA 2) IACOB V NICOLAE 3) MILITARU I LIVIU 4) COJOCARU C CLAUDIA	A1

C. Partea III. SARCINI .

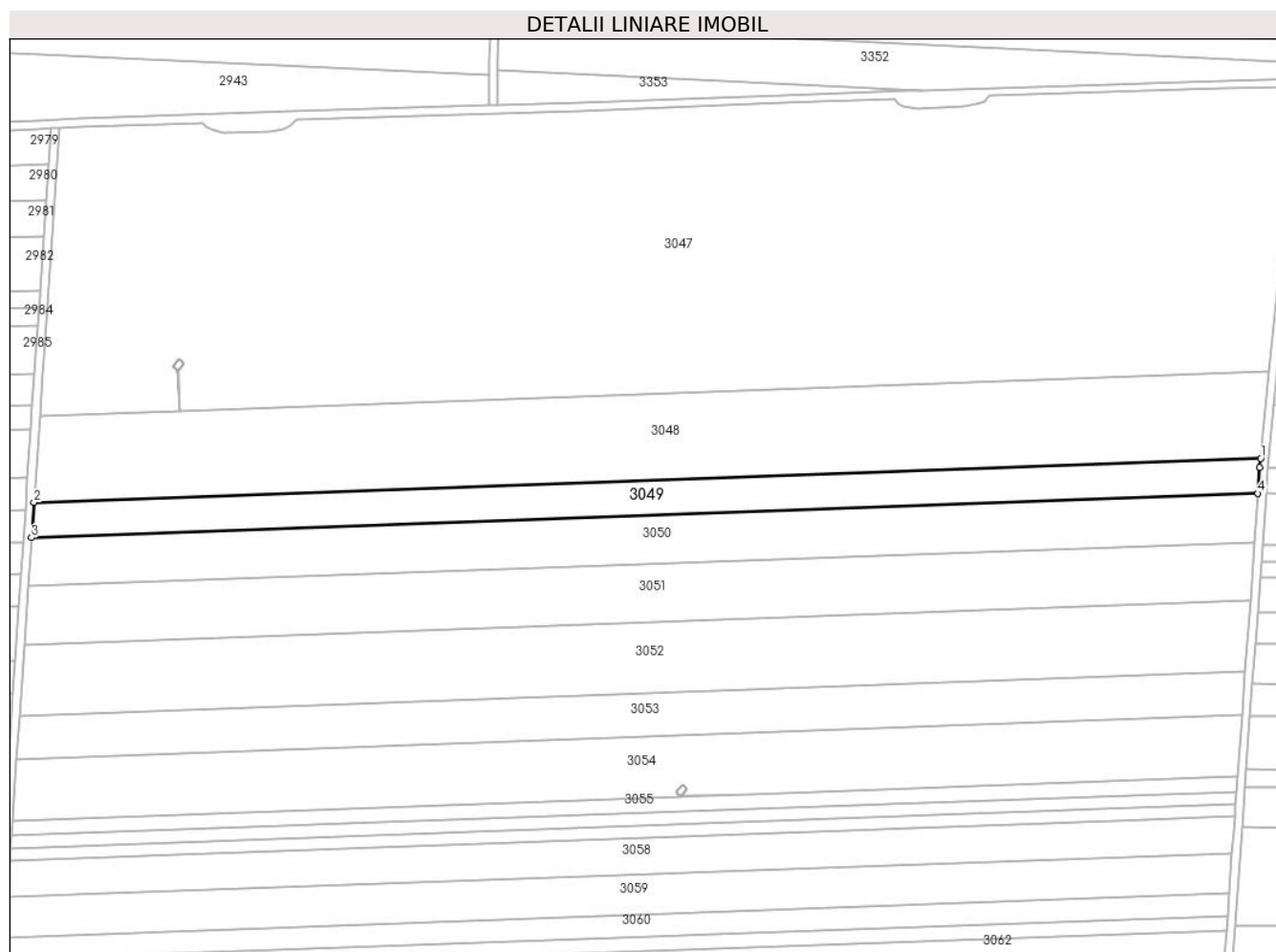
Inscrieri privind dezmembramintele dreptului de proprietate, drepturi reale de garanție și sarcini	Referințe
NU SUNT	

Anexa Nr. 1 La Partea I

Teren

Nr cadastral	Suprafața (mp)*	Observații / Referințe
	Din acte: 11.500 Masurata: 10.670	Imobilul a fost diminuat cu un procent de 7.22%

* Suprafața este determinată în planul de proiecție Stereo 70.



Date referitoare la teren

Crt	Categorie folosință	Intra vilan	Suprafața (mp)	Tarla	Parcelă	Nr. topo	Observații / Referințe
1	arabil	NU	10.670	18	5	-	

Lungime Segmente

1) Valorile lungimilor segmentelor sunt obținute din proiecție în plan.

Punct început	X / Y	Punct sfârșit	X / Y	Lungime segment (** (m)
1	341.641,378 295.227,746	2	341.029,315 295.205,709	612.46
2	341.029,315 295.205,709	3	341.028,14 295.188,229	17.519
3	341.028,14 295.188,229	4	341.639,988 295.210,258	612.244
4	341.639,988 295.210,258	5	341.640,92 295.223,199	12.975

Punct început	X / Y	Punct sfârșit	X / Y	Lungime segment (** (m)
5	341.640,92 295.223,199	1	341.641,378 295.227,746	4.57

** Lungimile segmentelor sunt determinate în planul de proiecție Stereo 70 și sunt rotunjite la 1 milimetru.

*** Distanța dintre puncte este formată din segmente cumulate ce sunt mai mici decât valoarea 1 milimetru.

**DATE DESPRE IMOBILUL NR. 3050**

Oficiul de Cadastru și Publicitate Imobiliară DOLJ
Biroul de Cadastru și Publicitate Imobiliară Craiova

A. Partea I. Descrierea imobilului

TEREN Extravilan

Adresa: Jud. Dolj, T18,P6

Nr. Crt	Nr cadastral Nr. topografic	Suprafața* (mp)	Observații / Referințe
A1		Din acte: 16.000 Masurata: 14.845	Sector cadastral:1 Teren neimprejmuit; Imobilul a fost diminuat cu un procent de 7.22%

B. Partea II. Proprietari și acte

Inscrieri privitoare la dreptul de proprietate și alte drepturi reale		Referințe
/		
Act Administrativ nr. TDP2119-15018, din 05/07/1996 emis de CJSDPAT DOLJ;		
B1	Intabulare, drept de PROPRIETATE, dobandit prin Reconstituire, cota actuala 1/1, cota initiala 1/1 1) CIOBANU C ION 2) TOMA C ANETA	A1

C. Partea III. SARCINI .


Inscrieri privind dezmembramintele dreptului de proprietate, drepturi reale de garanție și sarcini	Referințe
NU SUNT	

Anexa Nr. 1 La Partea I

Teren

Nr cadastral	Suprafaţa (mp)*	Observaţii / Referinţe
	Din acte: 16.000 Masurata: 14.845	Imobilul a fost diminuat cu un procent de 7.22%

* Suprafaţa este determinată în planul de proiecţie Stereo 70.



Date referitoare la teren

Crt	Categorie folosinţă	Intra vilan	Suprafaţa (mp)	Tarla	Parcelă	Nr. topo	Observaţii / Referinţe
1	arabil	NU	14.845	18	6	-	

Lungime Segmente

1) Valorile lungimilor segmentelor sunt obţinute din proiecţie în plan.

Punct început	X / Y	Punct sfârşit	X / Y	Lungime segment (** (m)
1	341.639,988 295.210,258	2	341.028,14 295.188,229	612.244
2	341.028,14 295.188,229	3	341.026,506 295.163,905	24.379
3	341.026,506 295.163,905	4	341.638,237 295.185,93	612.127
4	341.638,237 295.185,93	1	341.639,988 295.210,258	24.391

**** Lungimile segmentelor sunt determinate în planul de proiecție Stereo 70 și sunt rotunjite la 1 milimetru.**

***** Distanța dintre puncte este formată din segmente cumulate ce sunt mai mici decât valoarea 1 milimetru.**

**DATE DESPRE IMOBILUL NR. 3051**

Oficiul de Cadastru și Publicitate Imobiliară DOLJ
Biroul de Cadastru și Publicitate Imobiliară Craiova

A. Partea I. Descrierea imobilului

TEREN Extravilan

Adresa: Jud. Dolj, T18,P7

Nr. Crt	Nr cadastral Nr. topografic	Suprafața* (mp)	Observații / Referințe
A1	34389	Din acte: 19.036 Masurata: 17.654	Sector cadastral:1 Teren neimprejmuit;

B. Partea II. Proprietari și acte

Inscrieri privitoare la dreptul de proprietate și alte drepturi reale		Referințe
183100 / 29/12/2016		
Act Notarial nr. 3746, din 22/12/2016 emis de Budiana Ionut Razvan;		
B1	Intabulare, drept de PROPRIETATE, dobandit prin Conventie, cota actuala 1/1, cota initiala 1/1 1) SC EAST WAY SPEDITION SRL, CIF:13176107	A1

C. Partea III. SARCINI .

Inscrieri privind dezmembramintele dreptului de proprietate, drepturi reale de garanție și sarcini	Referințe
NU SUNT	


Anexa Nr. 1 La Partea I

Teren

Nr cadastral	Suprafața (mp)*	Observații / Referințe
34389	Din acte: 19.036 Masurata: 17.654	

* Suprafața este determinată în planul de proiecție Stereo 70.

DETALII LINIARE IMOBIL



Date referitoare la teren

Crt	Categorie folosință	Intra vilan	Suprafața (mp)	Tarla	Parcelă	Nr. topo	Observații / Referințe
1	arabil	NU	17.654	18	7	-	

Lungime Segmente

1) Valorile lungimilor segmentelor sunt obținute din proiecție în plan.

Punct început	X / Y	Punct sfârșit	X / Y	Lungime segment (** (m)
1	341.638,237 295.185,93	2	341.026,506 295.163,905	612.127
2	341.026,506 295.163,905	3	341.024,562 295.134,972	28.998
3	341.024,562 295.134,972	4	341.636,153 295.156,992	611.987
4	341.636,153 295.156,992	1	341.638,237 295.185,93	29.013

**** Lungimile segmentelor sunt determinate în planul de proiecție Stereo 70 și sunt rotunjite la 1 milimetru.**

***** Distanța dintre puncte este formată din segmente cumulate ce sunt mai mici decât valoarea 1 milimetru.**

**DATE DESPRE IMOBILUL NR. 3052**

Oficiul de Cadastru și Publicitate Imobiliară DOLJ
Biroul de Cadastru și Publicitate Imobiliară Craiova

A. Partea I. Descrierea imobilului

TEREN Extravilan

Adresa: Jud. Dolj, T18,P8

Nr. Crt	Nr cadastral Nr. topografic	Suprafața* (mp)	Observații / Referințe
A1		Din acte: 23.305 Masurata: 21.623	Sector cadastral:1 Teren neimprejmuit; Imobilul a fost diminuat cu un procent de 7.22%

B. Partea II. Proprietari și acte

Inscrieri privitoare la dreptul de proprietate și alte drepturi reale		Referințe
/		
Act Administrativ nr. TDP1444-58136, din 02/02/1995 emis de CJSDPAT DOLJ;		
B1	Intabulare, drept de PROPRIETATE, dobandit prin Reconstituire, cota actuala 1/1, cota initiala 1/1 1) DOBRE GH STEFAN	A1

C. Partea III. SARCINI .


Inscrieri privind dezmembramintele dreptului de proprietate, drepturi reale de garanție și sarcini	Referințe
NU SUNT	

Anexa Nr. 1 La Partea I

Teren

Nr cadastral	Suprafața (mp)*	Observații / Referințe
	Din acte: 23.305 Masurata: 21.623	Imobilul a fost diminuat cu un procent de 7.22%

* Suprafața este determinată în planul de proiecție Stereo 70.



Date referitoare la teren

Crt	Categorie folosință	Intravilan	Suprafața (mp)	Tarla	Parcelă	Nr. topo	Observații / Referințe
1	arabil	NU	21.623	18	8	-	

Lungime Segmente

1) Valorile lungimilor segmentelor sunt obținute din proiecție în plan.

Punct început	X / Y	Punct sfârșit	X / Y	Lungime segment (** (m)
1	341.636,153 295.156,992	2	341.024,562 295.134,972	611.987
2	341.024,562 295.134,972	3	341.022,18 295.099,526	35.526
3	341.022,18 295.099,526	4	341.633,6 295.121,54	611.816
4	341.633,6 295.121,54	1	341.636,153 295.156,992	35.544

**** Lungimile segmentelor sunt determinate în planul de proiecție Stereo 70 și sunt rotunjite la 1 milimetru.**

***** Distanța dintre puncte este formată din segmente cumulate ce sunt mai mici decât valoarea 1 milimetru.**

**DATE DESPRE IMOBILUL NR. 3054**

Oficiul de Cadastru și Publicitate Imobiliară DOLJ
Biroul de Cadastru și Publicitate Imobiliară Craiova

A. Partea I. Descrierea imobilului

TEREN Extravilan

Adresa: Jud. Dolj, T18,P10

Nr. Crt	Nr cadastral Nr. topografic	Suprafața* (mp)	Observații / Referințe
A1	35207	Din acte: 20.000 Masurata: 18.501	Sector cadastral:1 Teren neimprejmuit;

B. Partea II. Proprietari și acte

Inscrieri privitoare la dreptul de proprietate și alte drepturi reale		Referințe
189361 / 07/12/2017		
Act Notarial nr. Certificat de mostenitor nr.163, din 24/07/2017 emis de NP BUDIANA IONUT RAZVAN (act administrativ nr Titlu de proprietate nr.1059-45342 din 10.05.1994, emis de Comisia Judeteana DOLJ);		
B1	Intabulare, drept de PROPRIETATE, dobandit prin Succesiune, cota actuala 1/2, cota initiala 1/2 1) BALACI TEODOSIE <i>OBSERVATII: def. BALACI MIC FLOREA</i>	A1
B2	Intabulare, drept de PROPRIETATE, dobandit prin Succesiune, cota actuala 1/2, cota initiala 1/2 1) MIRION TUDORIȚA	A1

C. Partea III. SARCINI .


Inscrieri privind dezmembramintele dreptului de proprietate, drepturi reale de garanție și sarcini	Referințe
NU SUNT	

Anexa Nr. 1 La Partea I

Teren

Nr cadastral	Suprafața (mp)*	Observații / Referințe
35207	Din acte: 20.000 Masurata: 18.501	

* Suprafața este determinată în planul de proiecție Stereo 70.



Date referitoare la teren

Crt	Categorie folosință	Intravilan	Suprafața (mp)	Tarla	Parcelă	Nr. topo	Observații / Referințe
1	arabil	NU	18.501	18	10	-	

Lungime Segmente

1) Valorile lungimilor segmentelor sunt obținute din proiecție în plan.

Punct început	X / Y	Punct sfârșit	X / Y	Lungime segment (** (m)
1	341.018,666 295.047,24	2	341.352,09 295.059,245	333.64
2	341.352,09 295.059,245	3	341.351,762 295.059,521	0.429
3	341.351,762 295.059,521	4	341.349,939 295.061,05	2.379
4	341.349,939 295.061,05	5	341.349,517 295.061,404	0.551

Punct început	X / Y	Punct sfârșit	X / Y	Lungime segment (** (m)
5	341.349,517 295.061,404	6	341.349,879 295.061,818	0.55
6	341.349,879 295.061,818	7	341.352,432 295.064,739	3.879
7	341.352,432 295.064,739	8	341.352,793 295.065,154	0.55
8	341.352,793 295.065,154	9	341.353,214 295.064,8	0.55
9	341.353,214 295.064,8	10	341.355,038 295.063,271	2.38
10	341.355,038 295.063,271	11	341.355,458 295.062,918	0.549
11	341.355,458 295.062,918	12	341.355,096 295.062,504	0.55
12	341.355,096 295.062,504	13	341.352,545 295.059,58	3.88
13	341.352,545 295.059,58	14	341.352,255 295.059,251	0.439
14	341.352,255 295.059,251	15	341.387,504 295.060,52	35.272
15	341.387,504 295.060,52	16	341.629,835 295.069,245	242.488
16	341.629,835 295.069,245	17	341.632,022 295.099,62	30.454
17	341.632,022 295.099,62	18	341.020,707 295.077,61	611.711
18	341.020,707 295.077,61	1	341.018,666 295.047,24	30.439

** Lungimile segmentelor sunt determinate în planul de proiecție Stereo 70 și sunt rotunjite la 1 milimetru.

*** Distanța dintre puncte este formată din segmente cumulate ce sunt mai mici decât valoarea 1 milimetru.

**DATE DESPRE IMOBILUL NR. 3055**

Oficiul de Cadastru și Publicitate Imobiliară DOLJ
Biroul de Cadastru și Publicitate Imobiliară Craiova

A. Partea I. Descrierea imobilului

TEREN Extravilan

Adresa: Jud. Dolj, T18,P10/1

Nr. Crt	Nr cadastral Nr. topografic	Suprafața* (mp)	Observații / Referințe
A1		Din acte: 5.000 Masurata: 4.639	Sector cadastral:1 Teren neimprejmuit; Imobilul a fost diminuat cu un procent de 7.22%

B. Partea II. Proprietari și acte

Inscrieri privitoare la dreptul de proprietate și alte drepturi reale		Referințe
/		
Act Administrativ nr. TDP1301-58815, din 25/01/1995 emis de CJSDPAT DOLJ;		
B1	Intabulare, drept de PROPRIETATE, dobandit prin Reconstituire, cota actuala 1/1, cota initiala 1/1 1) NEDELCU M CONSTANTIN	A1

C. Partea III. SARCINI .

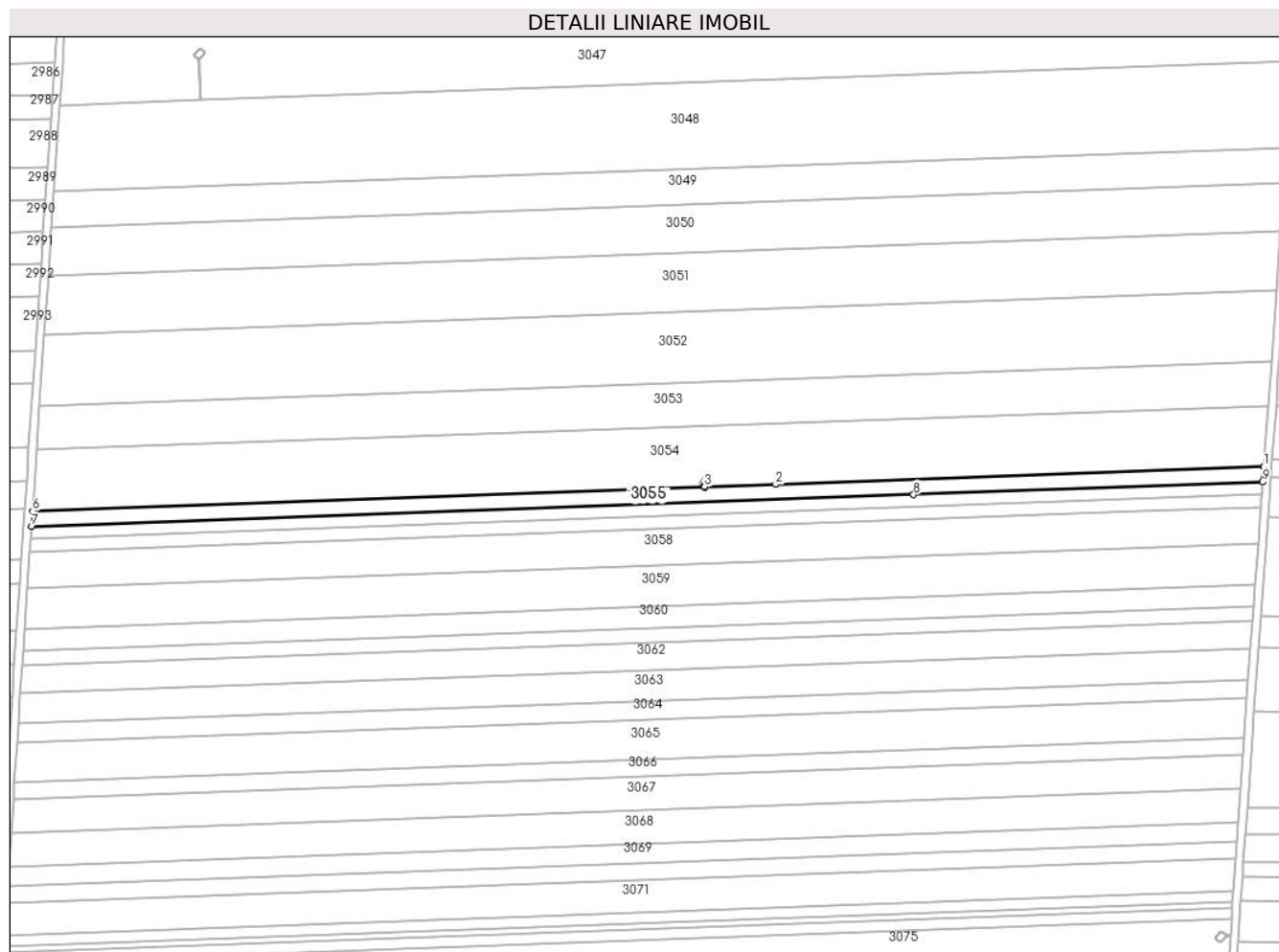
Inscrieri privind dezmembramintele dreptului de proprietate, drepturi reale de garanție și sarcini	Referințe
NU SUNT	

Anexa Nr. 1 La Partea I

Teren

Nr cadastral	Suprafața (mp)*	Observații / Referințe
	Din acte: 5.000 Masurata: 4.639	Imobilul a fost diminuat cu un procent de 7.22%

* Suprafața este determinată în planul de proiecție Stereo 70.



Date referitoare la teren

Crt	Categorie folosință	Intravilan	Suprafața (mp)	Tarla	Parcelă	Nr. topo	Observații / Referințe
1	arabil	NU	4.639	18	10/1	-	

Lungime Segmente

1) Valorile lungimilor segmentelor sunt obținute din proiecție în plan.

Punct început	X / Y	Punct sfârșit	X / Y	Lungime segment (** (m)
1	341.629,835 295.069,245	2	341.387,504 295.060,52	242.488
2	341.387,504 295.060,52	3	341.352,255 295.059,251	35.272
3	341.352,255 295.059,251	4	341.352,182 295.059,168	0.111
4	341.352,182 295.059,168	5	341.352,09 295.059,245	0.12
5	341.352,09 295.059,245	6	341.018,666 295.047,24	333.64

Punct început	X / Y	Punct sfârșit	X / Y	Lungime segment (** (m)
6	341.018,666 295.047,24	7	341.018,155 295.039,631	7.626
7	341.018,155 295.039,631	8	341.455,988 295.055,395	438.117
8	341.455,988 295.055,395	9	341.629,287 295.061,635	173.411
9	341.629,287 295.061,635	1	341.629,835 295.069,245	7.63

** Lungimile segmentelor sunt determinate în planul de proiecție Stereo 70 și sunt rotunjite la 1 milimetru.

*** Distanța dintre puncte este formată din segmente cumulate ce sunt mai mici decât valoarea 1 milimetru.

**DATE DESPRE IMOBILUL NR. 3056**

Oficiul de Cadastru și Publicitate Imobiliară DOLJ
Biroul de Cadastru și Publicitate Imobiliară Craiova

A. Partea I. Descrierea imobilului

TEREN Extravilan

Adresa: Jud. Dolj, T18,P12

Nr. Crt	Nr cadastral Nr. topografic	Suprafața* (mp)	Observații / Referințe
A1		Din acte: 4.100 Masurata: 3.804	Sector cadastral:1 Teren neimprejmuit; Imobilul a fost diminuat cu un procent de 7.22%

B. Partea II. Proprietari și acte

Inscrieri privitoare la dreptul de proprietate și alte drepturi reale		Referințe
/		
Act Administrativ nr. TDP690-15010, din 18/02/1994 emis de CJSDPAT DOLJ;		
B1	Intabulare, drept de PROPRIETATE, dobandit prin Reconstituire, cota actuala 1/1, cota initiala 1/1 1) SOREANU P MARIN 2) SOREANU P CONSTANTIN	A1

C. Partea III. SARCINI .

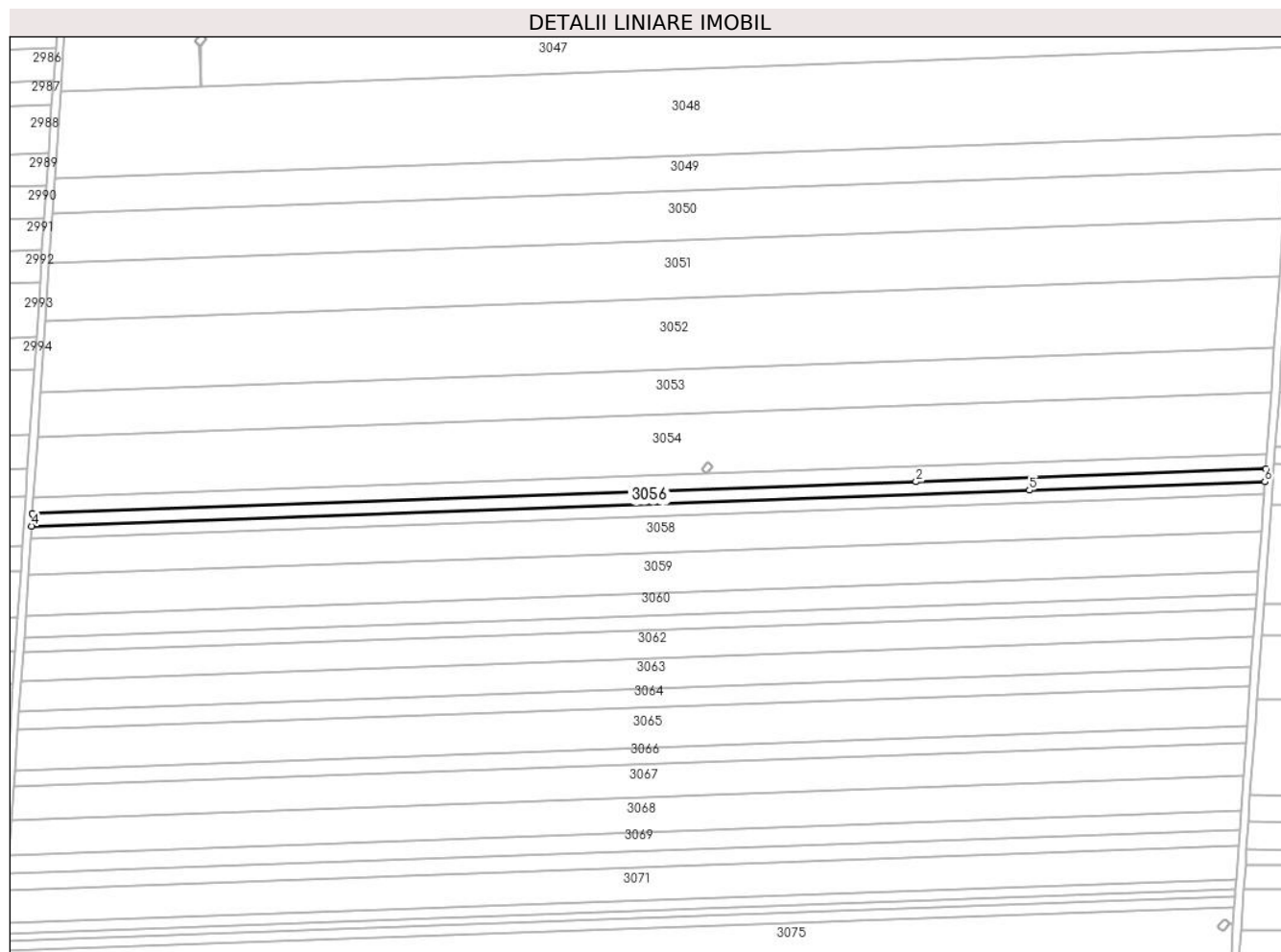
Inscrieri privind dezmembramintele dreptului de proprietate, drepturi reale de garanție și sarcini	Referințe
NU SUNT	

Anexa Nr. 1 La Partea I

Teren

Nr cadastral	Suprafața (mp)*	Observații / Referințe
	Din acte: 4.100 Masurata: 3.804	Imobilul a fost diminuat cu un procent de 7.22%

* Suprafața este determinată în planul de proiecție Stereo 70.



Date referitoare la teren

Crt	Categorie folosință	Intra vilan	Suprafața (mp)	Tarla	Parcelă	Nr. topo	Observații / Referințe
1	arabil	NU	3.804	18	12	-	

Lungime Segmente

1) Valorile lungimilor segmentelor sunt obținute din proiecție în plan.

Punct început	X / Y	Punct sfârșit	X / Y	Lungime segment (** (m)
1	341.629,287 295.061,635	2	341.455,988 295.055,395	173.411
2	341.455,988 295.055,395	3	341.018,155 295.039,631	438.117
3	341.018,155 295.039,631	4	341.017,736 295.033,391	6.254
4	341.017,736 295.033,391	5	341.512,147 295.051,192	494.731
5	341.512,147 295.051,192	6	341.628,837 295.055,394	116.766

Punct început	X / Y	Punct sfârșit	X / Y	Lungime segment (** (m)
6	341.628,837 295.055,394	1	341.629,287 295.061,635	6.257

** Lungimile segmentelor sunt determinate în planul de proiecție Stereo 70 și sunt rotunjite la 1 milimetru.

*** Distanța dintre puncte este formată din segmente cumulate ce sunt mai mici decât valoarea 1 milimetru.

**DATE DESPRE IMOBILUL NR. 3057**

Oficiul de Cadastru și Publicitate Imobiliară DOLJ
 Biroul de Cadastru și Publicitate Imobiliară Craiova

A. Partea I. Descrierea imobilului

TEREN Extravilan

Adresa: Jud. Dolj, T18,P13

Nr. Crt	Nr cadastral Nr. topografic	Suprafața* (mp)	Observații / Referințe
A1		Din acte: 4.100 Masurata: 3.804	Sector cadastral:1 Teren neimprejmuit; Imobilul a fost diminuat cu un procent de 7.22%

B. Partea II. Proprietari și acte

Inscrieri privitoare la dreptul de proprietate și alte drepturi reale		Referințe
/		
Act Administrativ nr. TDP690-15010, din 18/02/1994 emis de CJSDPAT DOLJ;		
B1	Intabulare, drept de PROPRIETATE, dobandit prin Reconstituire, cota actuala 1/1, cota initiala 1/1 1) SOREANU P MARIN 2) SOREANU P CONSTANTIN	A1

C. Partea III. SARCINI .

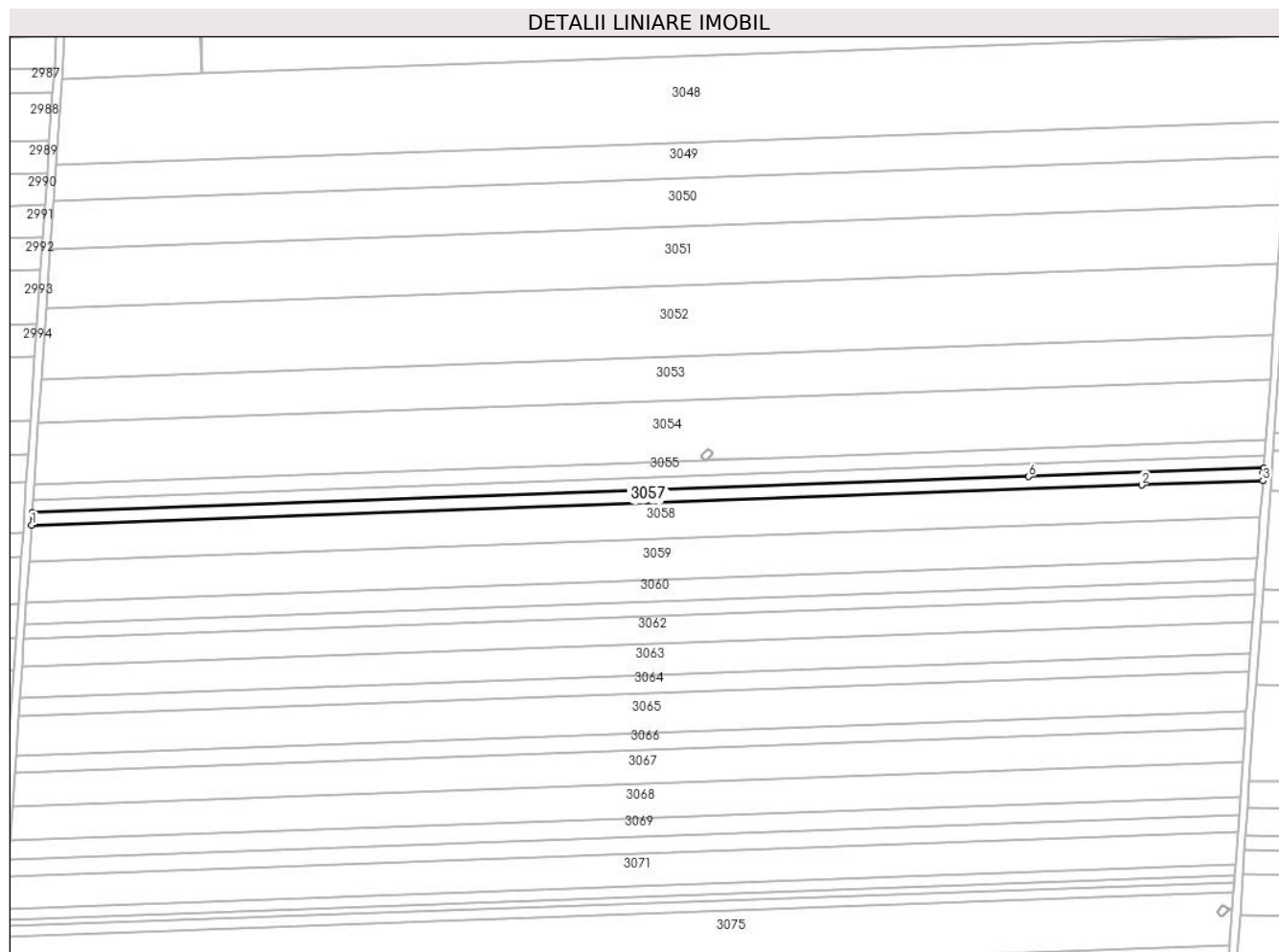
Inscrieri privind dezmembramintele dreptului de proprietate, drepturi reale de garanție și sarcini	Referințe
NU SUNT	

Anexa Nr. 1 La Partea I

Teren

Nr cadastral	Suprafața (mp)*	Observații / Referințe
	Din acte: 4.100 Masurata: 3.804	Imobilul a fost diminuat cu un procent de 7.22%

* Suprafața este determinată în planul de proiecție Stereo 70.



Date referitoare la teren

Crt	Categorie folosință	Intra vilan	Suprafața (mp)	Tarla	Parcelă	Nr. topo	Observații / Referințe
1	arabil	NU	3.804	18	13	-	

Lungime Segmente

1) Valorile lungimilor segmentelor sunt obținute din proiecție în plan.

Punct început	X / Y	Punct sfârșit	X / Y	Lungime segment (** (m)
1	341.017,316 295.027,151	2	341.568,31 295.046,989	551.351
2	341.568,31 295.046,989	3	341.628,383 295.049,152	60.112
3	341.628,383 295.049,152	4	341.628,677 295.053,17	4.029
4	341.628,677 295.053,17	5	341.628,837 295.055,394	2.23
5	341.628,837 295.055,394	6	341.512,147 295.051,192	116.766

Punct început	X / Y	Punct sfârșit	X / Y	Lungime segment (** (m)
6	341.512,147 295.051,192	7	341.017,736 295.033,391	494.731
7	341.017,736 295.033,391	1	341.017,316 295.027,151	6.254

** Lungimile segmentelor sunt determinate în planul de proiecție Stereo 70 și sunt rotunjite la 1 milimetru.

*** Distanța dintre puncte este formată din segmente cumulate ce sunt mai mici decât valoarea 1 milimetru.

**DATE DESPRE IMOBILUL NR. 3058**

Oficiul de Cadastru și Publicitate Imobiliară DOLJ
Biroul de Cadastru și Publicitate Imobiliară Craiova

A. Partea I. Descrierea imobilului

TEREN Extravilan

Adresa: Jud. Dolj, T18,P14

Nr. Crt	Nr cadastral Nr. topografic	Suprafața* (mp)	Observații / Referințe
A1		Din acte: 11.900 Masurata: 11.041	Sector cadastral:1 Teren neimprejmuit; Imobilul a fost diminuat cu un procent de 7.22%

B. Partea II. Proprietari și acte

Inscrieri privitoare la dreptul de proprietate și alte drepturi reale		Referințe
/		
Act Administrativ nr. TDP2040-15026, din 14/12/1995 emis de CJSDPAT DOLJ;		
B1	Intabulare, drept de PROPRIETATE, dobandit prin Reconstituire, cota actuala 1/1, cota initiala 1/1 1) PANEA D PETRONIUS	A1

C. Partea III. SARCINI .


Inscrieri privind dezmembramintele dreptului de proprietate, drepturi reale de garanție și sarcini	Referințe
NU SUNT	

Anexa Nr. 1 La Partea I

Teren

Nr cadastral	Suprafața (mp)*	Observații / Referințe
	Din acte: 11.900 Masurata: 11.041	Imobilul a fost diminuat cu un procent de 7.22%

* Suprafața este determinată în planul de proiecție Stereo 70.



Date referitoare la teren

Crt	Categorie folosință	Intravilan	Suprafața (mp)	Tarla	Parcelă	Nr. topo	Observații / Referințe
1	arabil	NU	11.041	18	14	-	

Lungime Segmente

1) Valorile lungimilor segmentelor sunt obținute din proiecție în plan.

Punct început	X / Y	Punct sfârșit	X / Y	Lungime segment (** (m)
1	341.016,099 295.009,037	2	341.627,056 295.031,034	611.353
2	341.627,056 295.031,034	3	341.627,898 295.042,53	11.527
3	341.627,898 295.042,53	4	341.628,383 295.049,152	6.64
4	341.628,383 295.049,152	5	341.568,31 295.046,989	60.112

Punct început	X / Y	Punct sfârșit	X / Y	Lungime segment (** (m)
5	341.568,31 295.046,989	6	341.017,316 295.027,151	551.351
6	341.017,316 295.027,151	1	341.016,099 295.009,037	18.155

** Lungimile segmentelor sunt determinate în planul de proiecție Stereo 70 și sunt rotunjite la 1 milimetru.

*** Distanța dintre puncte este formată din segmente cumulate ce sunt mai mici decât valoarea 1 milimetru.

**DATE DESPRE IMOBILUL NR. 3059**

Oficiul de Cadastru și Publicitate Imobiliară DOLJ
Biroul de Cadastru și Publicitate Imobiliară Craiova

A. Partea I. Descrierea imobilului

TEREN Extravilan

Adresa: Jud. Dolj, T18,P16

Nr. Crt	Nr cadastral Nr. topografic	Suprafața* (mp)	Observații / Referințe
A1		Din acte: 13.295 Masurata: 12.336	Sector cadastral:1 Teren neimprejmuit; Imobilul a fost diminuat cu un procent de 7.22%

B. Partea II. Proprietari și acte

Inscrieri privitoare la dreptul de proprietate și alte drepturi reale		Referințe
/		
Act Notarial nr. CM 129, din 15/06/2020 emis de BNP Stoenescu Florea;		
B1	Intabulare, drept de PROPRIETATE, dobandit prin Succesiune, cota actuala 1/1, cota initiala 1/1 1) ISPIR DANIEL-IONUT	A1

C. Partea III. SARCINI .


Inscrieri privind dezmembramintele dreptului de proprietate, drepturi reale de garanție și sarcini	Referințe
NU SUNT	

Anexa Nr. 1 La Partea I

Teren

Nr cadastral	Suprafața (mp)*	Observații / Referințe
	Din acte: 13.295 Masurata: 12.336	Imobilul a fost diminuat cu un procent de 7.22%

* Suprafața este determinată în planul de proiecție Stereo 70.



Date referitoare la teren

Crt	Categorie folosință	Intra vilan	Suprafața (mp)	Tarla	Parcelă	Nr. topo	Observații / Referințe
1	arabil	NU	12.336	18	16	-	

Lungime Segmente

1) Valorile lungimilor segmentelor sunt obținute din proiecție în plan.

Punct început	X / Y	Punct sfârșit	X / Y	Lungime segment (** (m)
1	341.627,056 295.031,034	2	341.016,099 295.009,037	611.353
2	341.016,099 295.009,037	3	341.014,739 294.988,795	20.288
3	341.014,739 294.988,795	4	341.625,574 295.010,788	611.231
4	341.625,574 295.010,788	1	341.627,056 295.031,034	20.3

**** Lungimile segmentelor sunt determinate în planul de proiecție Stereo 70 și sunt rotunjite la 1 milimetru.**

***** Distanța dintre puncte este formată din segmente cumulate ce sunt mai mici decât valoarea 1 milimetru.**

**DATE DESPRE IMOBILUL NR. 3060**

Oficiul de Cadastru și Publicitate Imobiliară DOLJ
 Biroul de Cadastru și Publicitate Imobiliară Craiova

A. Partea I. Descrierea imobilului

TEREN Extravilan

Adresa: Jud. Dolj, T18,P17

Nr. Crt	Nr cadastral Nr. topografic	Suprafața* (mp)	Observații / Referințe
A1	33105	Din acte: 7.180 Masurata: 6.649	Sector cadastral:1 Teren neimprejmuit;

B. Partea II. Proprietari și acte

Inscrieri privitoare la dreptul de proprietate și alte drepturi reale	Referințe
155075 / 18/12/2014	
Hotarare Judecatoreasca nr. sentinta civila nr 18861886, din 24/10/2013 emis de Judecatoria Calafat (dosar nr 3094/201/2013, incheiere din 13.07.2014, dosar nr 3094/201/2013 - Judecatoria Calafat);	
B1	A1
Intabulare, drept de PROPRIETATE, dobandit prin Hotarare Judecatoreasca, cota actuala 1/1, cota initiala 1/1 1) FLORESCU-TRINCA ION	

C. Partea III. SARCINI .


Inscrieri privind dezmembramintele dreptului de proprietate, drepturi reale de garanție și sarcini	Referințe
NU SUNT	

Anexa Nr. 1 La Partea I

Teren

Nr cadastral	Suprafața (mp)*	Observații / Referințe
33105	Din acte: 7.180 Masurata: 6.649	

* Suprafața este determinată în planul de proiecție Stereo 70.



Date referitoare la teren

Crt	Categorie folosință	Intra vilan	Suprafața (mp)	Tarla	Parcelă	Nr. topo	Observații / Referințe
1	arabil	NU	6.649	18	17	-	

Lungime Segmente

1) Valorile lungimilor segmentelor sunt obținute din proiecție în plan.

Punct început	X / Y	Punct sfârșit	X / Y	Lungime segment (** (m)
1	341.014,006 294.977,883	2	341.624,775 294.999,874	611.165
2	341.624,775 294.999,874	3	341.625,574 295.010,788	10.943
3	341.625,574 295.010,788	4	341.014,739 294.988,795	611.231
4	341.014,739 294.988,795	1	341.014,006 294.977,883	10.937

**** Lungimile segmentelor sunt determinate în planul de proiecție Stereo 70 și sunt rotunjite la 1 milimetru.**

***** Distanța dintre puncte este formată din segmente cumulate ce sunt mai mici decât valoarea 1 milimetru.**

**DATE DESPRE IMOBILUL NR. 3061**

Oficiul de Cadastru și Publicitate Imobiliară DOLJ
Biroul de Cadastru și Publicitate Imobiliară Craiova

A. Partea I. Descrierea imobilului

TEREN Extravilan

Adresa: Jud. Dolj, T18,P18/1

Nr. Crt	Nr cadastral Nr. topografic	Suprafața* (mp)	Observații / Referințe
A1	34721	Din acte: 4.809 Masurata: 4.456	Sector cadastral:1 Teren neimprejmuit;

B. Partea II. Proprietari și acte

Inscrieri privitoare la dreptul de proprietate și alte drepturi reale		Referințe
67541 / 04/05/2017		
Act Notarial nr. 1391, din 27/04/2017 emis de Budiana Ionut Razvan;		
B1	Intabulare, drept de PROPRIETATE, dobandit prin Conventie, cota actuala 1/1, cota initiala 1/1 1) SC EAST WAY SPEDITION SRL, CIF:13176107	A1
148931 / 27/07/2020		
Act Notarial nr. contract de ioiteca imobiliara aut. 659, din 16/07/2020 emis de Marincas Eugen;		
B2	se noteaza interdictia de instrainare, grevare, inchiriere, dezmembrare, comasare, restructurare, amenajare, construire, demolare 1) LIBRA INTERNET BANK S.A., CIF:8119644	A1

C. Partea III. SARCINI


Inscrieri privind dezmembramintele dreptului de proprietate, drepturi reale de garanție și sarcini		Referințe
148931 / 27/07/2020		
Act Notarial nr. contract de ioiteca imobiliara aut. 659, din 16/07/2020 emis de Marincas Eugen;		
C1	Intabulare, drept de IPOTECA, Valoare:8000000 RONsi celelalte obligatii de plata aferente creditului 1) LIBRA INTERNET BANK S.A., CIF:8119644	A1

Anexa Nr. 1 La Partea I

Teren

Nr cadastral	Suprafața (mp)*	Observații / Referințe
34721	Din acte: 4.809 Masurata: 4.456	

* Suprafața este determinată în planul de proiecție Stereo 70.



Date referitoare la teren

Crt	Categorie folosință	Intravilan	Suprafața (mp)	Tarla	Parcelă	Nr. topo	Observații / Referințe
1	arabil	NU	4.456	18	18/1	-	

Lungime Segmente

1) Valorile lungimilor segmentelor sunt obținute din proiecție în plan.

Punct început	X / Y	Punct sfârșit	X / Y	Lungime segment (** (m)
1	341.624,775 294.999,874	2	341.014,006 294.977,883	611.165
2	341.014,006 294.977,883	3	341.013,514 294.970,569	7.331
3	341.013,514 294.970,569	4	341.624,239 294.992,558	611.121
4	341.624,239 294.992,558	1	341.624,775 294.999,874	7.336

**** Lungimile segmentelor sunt determinate în planul de proiecție Stereo 70 și sunt rotunjite la 1 milimetru.**

***** Distanța dintre puncte este formată din segmente cumulate ce sunt mai mici decât valoarea 1 milimetru.**

**DATE DESPRE IMOBILUL NR. 3063**

Oficiul de Cadastru și Publicitate Imobiliară DOLJ
Biroul de Cadastru și Publicitate Imobiliară Craiova

A. Partea I. Descrierea imobilului

TEREN Extravilan

Adresa: Jud. Dolj, T18,P19

Nr. Crt	Nr cadastral Nr. topografic	Suprafața* (mp)	Observații / Referințe
A1	31669	Din acte: 10.000 Masurata: 9.266	Sector cadastral:1 Teren neimprejmuit;

B. Partea II. Proprietari și acte

Inscrieri privitoare la dreptul de proprietate și alte drepturi reale		Referințe
10110 / 06/02/2013		
Hotarare Judecatoreasca nr. Sentinta civila nr 2202, din 09/11/2011 emis de Judecatoria Calafat;		
B1	Intabulare, drept de PROPRIETATE, dobandit prin Hotarare Judecatoreasca, cota actuala 1/1, cota initiala 1/1 1) SC EAST WAY SPEDITION SRL, CIF:999999999999	A1
148894 / 27/07/2020		
Act Notarial nr. 659, din 16/07/2020 emis de Marincas Eugen;		
B2	se noteaza interdictiile de instrainare, grevare, inchiriere, dezmembrare, comasare, restructurare, amenajare, construire, demolare 1) LIBRA INTERNET BANK SA, CIF:8119644	A1

C. Partea III. SARCINI


Inscrieri privind dezmembramintele dreptului de proprietate, drepturi reale de garanție și sarcini		Referințe
148894 / 27/07/2020		
Act Notarial nr. 659, din 16/07/2020 emis de Marincas Eugen;		
C1	Intabulare, drept de IPOTECA, Valoare:8000000 LEI si celelalte obligatii de plata aferente creditului 1) LIBRA INTERNET BANK SA, CIF:8119644	A1

Anexa Nr. 1 La Partea I

Teren

Nr cadastral	Suprafața (mp)*	Observații / Referințe
31669	Din acte: 10.000 Masurata: 9.266	

* Suprafața este determinată în planul de proiecție Stereo 70.



Date referitoare la teren

Crt	Categorie folosință	Intravilan	Suprafața (mp)	Tarla	Parcelă	Nr. topo	Observații / Referințe
1	arabil	NU	9.266	18	19	-	Teren neimprejmuit

Lungime Segmente

1) Valorile lungimilor segmentelor sunt obținute din proiecție în plan.

Punct început	X / Y	Punct sfârșit	X / Y	Lungime segment (** (m)
1	341.623,228 294.978,754	2	341.012,587 294.956,768	611.037
2	341.012,587 294.956,768	3	341.011,564 294.941,556	15.246
3	341.011,564 294.941,556	4	341.622,114 294.963,538	610.946
4	341.622,114 294.963,538	1	341.623,228 294.978,754	15.257

**** Lungimile segmentelor sunt determinate în planul de proiecție Stereo 70 și sunt rotunjite la 1 milimetru.**

***** Distanța dintre puncte este formată din segmente cumulate ce sunt mai mici decât valoarea 1 milimetru.**

**DATE DESPRE IMOBILUL NR. 3064**

Oficiul de Cadastru și Publicitate Imobiliară DOLJ
 Biroul de Cadastru și Publicitate Imobiliară Craiova

A. Partea I. Descrierea imobilului

TEREN Extravilan

Adresa: Jud. Dolj, T18,P19

Nr. Crt	Nr cadastral Nr. topografic	Suprafața* (mp)	Observații / Referințe
A1		Din acte: 15.360 Masurata: 5.654	Sector cadastral:1 Teren neimprejmuit;

B. Partea II. Proprietari și acte

Inscrieri privitoare la dreptul de proprietate și alte drepturi reale		Referințe
/		
Act Administrativ nr. TDP2462-2211, din 17/01/1997 emis de CJSDPAT DOLJ;		
B1	Intabulare, drept de PROPRIETATE, dobandit prin Reconstituire, cota actuala 1/1, cota initiala 1/1 1) MIHALACHE A MARIA	A1

C. Partea III. SARCINI .


Inscrieri privind dezmembramintele dreptului de proprietate, drepturi reale de garanție și sarcini	Referințe
NU SUNT	

Anexa Nr. 1 La Partea I

Teren

Nr cadastral	Suprafața (mp)*	Observații / Referințe
	Din acte: 15.360 Masurata: 5.654	

* Suprafața este determinată în planul de proiecție Stereo 70.



Date referitoare la teren

Crt	Categorie folosință	Intra vilan	Suprafața (mp)	Tarla	Parcelă	Nr. topo	Observații / Referințe
1	arabil	NU	5.654	18	19	-	

Lungime Segmente

1) Valorile lungimilor segmentelor sunt obținute din proiecție în plan.

Punct început	X / Y	Punct sfârșit	X / Y	Lungime segment (** (m)
1	341.010,941 294.932,272	2	341.621,434 294.954,252	610.889
2	341.621,434 294.954,252	3	341.622,114 294.963,538	9.311
3	341.622,114 294.963,538	4	341.011,564 294.941,556	610.946
4	341.011,564 294.941,556	1	341.010,941 294.932,272	9.305

**** Lungimile segmentelor sunt determinate în planul de proiecție Stereo 70 și sunt rotunjite la 1 milimetru.**

***** Distanța dintre puncte este formată din segmente cumulate ce sunt mai mici decât valoarea 1 milimetru.**

**DATE DESPRE IMOBILUL NR. 3065**

Oficiul de Cadastru și Publicitate Imobiliară DOLJ
 Biroul de Cadastru și Publicitate Imobiliară Craiova

A. Partea I. Descrierea imobilului

TEREN Extravilan

Adresa: Jud. Dolj, T18,P20

Nr. Crt	Nr cadastral Nr. topografic	Suprafața* (mp)	Observații / Referințe
A1		Din acte: 13.000 Masurata: 12.062	Sector cadastral:1 Teren neimprejmuit; Imobilul a fost diminuat cu un procent de 7.22%

B. Partea II. Proprietari și acte

Inscrieri privitoare la dreptul de proprietate și alte drepturi reale		Referințe
/		
Act Administrativ nr. TDP714-59060, din 03/02/1994 emis de CJSDPAT DOLJ;		
B1	Intabulare, drept de PROPRIETATE, dobandit prin Reconstituire, cota actuala 1/1, cota initiala 1/1 1) MIRION I ION	A1

C. Partea III. SARCINI .


Inscrieri privind dezmembramintele dreptului de proprietate, drepturi reale de garanție și sarcini	Referințe
NU SUNT	

Anexa Nr. 1 La Partea I

Teren

Nr cadastral	Suprafața (mp)*	Observații / Referințe
	Din acte: 13.000 Masurata: 12.062	Imobilul a fost diminuat cu un procent de 7.22%

* Suprafața este determinată în planul de proiecție Stereo 70.



Date referitoare la teren

Crt	Categorie folosință	Intravilan	Suprafața (mp)	Tarla	Parcelă	Nr. topo	Observații / Referințe
1	arabil	NU	12.062	18	20	-	

Lungime Segmente

1) Valorile lungimilor segmentelor sunt obținute din proiecție în plan.

Punct început	X / Y	Punct sfârșit	X / Y	Lungime segment (** (m)
1	341.621,434 294.954,252	2	341.010,941 294.932,272	610.889
2	341.010,941 294.932,272	3	341.009,61 294.912,464	19.853
3	341.009,61 294.912,464	4	341.619,99 294.934,441	610.776
4	341.619,99 294.934,441	5	341.620,081 294.935,774	1.336

Punct început	X / Y	Punct sfârșit	X / Y	Lungime segment (** (m)
5	341.620,081 294.935,774	1	341.621,434 294.954,252	18.527

** Lungimile segmentelor sunt determinate în planul de proiecție Stereo 70 și sunt rotunjite la 1 milimetru.

*** Distanța dintre puncte este formată din segmente cumulate ce sunt mai mici decât valoarea 1 milimetru.

**DATE DESPRE IMOBILUL NR. 3066**

Oficiul de Cadastru și Publicitate Imobiliară DOLJ
Biroul de Cadastru și Publicitate Imobiliară Craiova

A. Partea I. Descrierea imobilului

TEREN Extravilan

Adresa: Jud. Dolj, T18,P22

Nr. Crt	Nr cadastral Nr. topografic	Suprafața* (mp)	Observații / Referințe
A1	33285	5.000	Sector cadastral:1 Teren neimprejmuit;

B. Partea II. Proprietari și acte

Inscrieri privitoare la dreptul de proprietate și alte drepturi reale		Referințe
38398 / 08/04/2015		
Hotarare Judecatoreasca nr. Sentinta civila nr 2652, din 14/12/2011 emis de Judecatoria Calafat;		
B1	Intabulare, drept de PROPRIETATE, dobandit prin Hotarare Judecatoreasca, cota actuala 1/1, cota initiala 1/1 1) SC EAST WAY SPEDITION, CIF:13176107	A1
145346 / 22/07/2020		
Act Notarial nr. CONTRACT DE IPOTECA IMOBILIARA NR 659, din 16/07/2020 emis de NP Marincas Eugen;		
B2	se noteaza interdictiile de instrainare, grevare, inchiriere, dezmembrare, comasare, restructurare, amenajare, construire, demolare 1) LIBRA INTERNET BANK SA, CIF:8119644	A1

C. Partea III. SARCINI


Inscrieri privind dezmembramintele dreptului de proprietate, drepturi reale de garanție și sarcini		Referințe
145346 / 22/07/2020		
Act Notarial nr. CONTRACT DE IPOTECA IMOBILIARA NR 659, din 16/07/2020 emis de NP Marincas Eugen;		
C1	Intabulare, drept de IPOTECA, Valoare:8000000 LEIsi celelalte obligatii de plata aferente creditului 1) LIBRA INTERNET BANK SA, CIF:8119644	A1

Anexa Nr. 1 La Partea I

Teren

Nr cadastral	Suprafața (mp)*	Observații / Referințe
33285	5.000	

* Suprafața este determinată în planul de proiecție Stereo 70.



Date referitoare la teren

Crt	Categorie folosință	Intravilan	Suprafața (mp)	Tarla	Parcelă	Nr. topo	Observații / Referințe
1	arabil	NU	5.000	18	22	-	

Lungime Segmente

1) Valorile lungimilor segmentelor sunt obținute din proiecție în plan.

Punct început	X / Y	Punct sfârșit	X / Y	Lungime segment (** (m)
1	341.619,99 294.934,441	2	341.009,61 294.912,464	610.776
2	341.009,61 294.912,464	3	341.009,058 294.904,253	8.23
3	341.009,058 294.904,253	4	341.619,425 294.926,229	610.762
4	341.619,425 294.926,229	1	341.619,99 294.934,441	8.231

** Lungimile segmentelor sunt determinate în planul de proiecție Stereo 70 și sunt rotunjite la 1 milimetru.

***** Distanţa dintre puncte este formată din segmente cumulate ce sunt mai mici decât valoarea 1 milimetru.**

**DATE DESPRE IMOBILUL NR. 3067**

Oficiul de Cadastru și Publicitate Imobiliară DOLJ
Biroul de Cadastru și Publicitate Imobiliară Craiova

A. Partea I. Descrierea imobilului

TEREN Extravilan

Adresa: Jud. Dolj, T18,P22

Nr. Crt	Nr cadastral Nr. topografic	Suprafața* (mp)	Observații / Referințe
A1		Din acte: 15.986 Masurata: 10.193	Sector cadastral:1 Teren neimprejmuit; Diferenta de suprafata se regaseste la ID-ul 3066. Imobilul a fost diminuat cu un procent de 7.22%

B. Partea II. Proprietari și acte

Inscrieri privitoare la dreptul de proprietate și alte drepturi reale	Referințe
/	
Act Administrativ nr. TDP1565-48474, din 30/01/1995 emis de CJSDPAT DOLJ;	
B1	A1
Intabulare, drept de PROPRIETATE, dobandit prin Reconstituire, cota actuala 1/1, cota initiala 1/1	
1) BISTRICEANU C PETRE	
2) MIRION C NELICA	

C. Partea III. SARCINI .


Inscrieri privind dezmembramintele dreptului de proprietate, drepturi reale de garanție și sarcini	Referințe
NU SUNT	

Anexa Nr. 1 La Partea I

Teren

Nr cadastral	Suprafaţa (mp)*	Observaţii / Referinţe
	Din acte: 15.986 Masurata: 10.193	Diferenta de suprafata se regaseste la ID-ul 3066. Imobilul a fost diminuat cu un procent de 7.22%

* Suprafaţa este determinată în planul de proiecţie Stereo 70.



Date referitoare la teren

Crt	Categorie folosinţă	Intra vilan	Suprafaţa (mp)	Tarla	Parcelă	Nr. topo	Observaţii / Referinţe
1	arabil	NU	10.193	18	22	-	

Lungime Segmente

1) Valorile lungimilor segmentelor sunt obţinute din proiecţie în plan.

Punct început	X / Y	Punct sfârşit	X / Y	Lungime segment (** (m)
1	341.619,425 294.926,229	2	341.009,058 294.904,253	610.762
2	341.009,058 294.904,253	3	341.007,933 294.887,512	16.779
3	341.007,933 294.887,512	4	341.618,275 294.909,487	610.737
4	341.618,275 294.909,487	1	341.619,425 294.926,229	16.781

**** Lungimile segmentelor sunt determinate în planul de proiecție Stereo 70 și sunt rotunjite la 1 milimetru.**

***** Distanța dintre puncte este formată din segmente cumulate ce sunt mai mici decât valoarea 1 milimetru.**

**DATE DESPRE IMOBILUL NR. 3068**

Oficiul de Cadastru și Publicitate Imobiliară DOLJ
Biroul de Cadastru și Publicitate Imobiliară Craiova

A. Partea I. Descrierea imobilului

TEREN Extravilan

Adresa: Jud. Dolj, T18,P23

Nr. Crt	Nr cadastral Nr. topografic	Suprafața* (mp)	Observații / Referințe
A1		Din acte: 11.200 Masurata: 10.392	Sector cadastral:1 Teren neimprejmuit; Imobilul a fost diminuat cu un procent de 7.22%

B. Partea II. Proprietari și acte

Inscrieri privitoare la dreptul de proprietate și alte drepturi reale		Referințe
/		
Act Administrativ nr. TDP1449-58136, din 02/02/1995 emis de CJSDPAT DOLJ;		
B1	Intabulare, drept de PROPRIETATE, dobandit prin Reconstituire, cota actuala 1/1, cota initiala 1/1 1) GOFIȚĂ F GHEORGHE	A1

C. Partea III. SARCINI .


Inscrieri privind dezmembramintele dreptului de proprietate, drepturi reale de garanție și sarcini	Referințe
NU SUNT	

Anexa Nr. 1 La Partea I

Teren

Nr cadastral	Suprafața (mp)*	Observații / Referințe
	Din acte: 11.200 Masurata: 10.392	Imobilul a fost diminuat cu un procent de 7.22%

* Suprafața este determinată în planul de proiecție Stereo 70.



Date referitoare la teren

Crt	Categorie folosință	Intra vilan	Suprafața (mp)	Tarla	Parcelă	Nr. topo	Observații / Referințe
1	arabil	NU	10.392	18	23	-	

Lungime Segmente

1) Valorile lungimilor segmentelor sunt obținute din proiecție în plan.

Punct început	X / Y	Punct sfârșit	X / Y	Lungime segment (** (m)
1	341.006,786 294.870,444	2	341.617,102 294.892,418	610.711
2	341.617,102 294.892,418	3	341.618,275 294.909,487	17.109
3	341.618,275 294.909,487	4	341.007,933 294.887,512	610.737
4	341.007,933 294.887,512	1	341.006,786 294.870,444	17.106

**** Lungimile segmentelor sunt determinate în planul de proiecție Stereo 70 și sunt rotunjite la 1 milimetru.**

***** Distanța dintre puncte este formată din segmente cumulate ce sunt mai mici decât valoarea 1 milimetru.**

**DATE DESPRE IMOBILUL NR. 3070**

Oficiul de Cadastru și Publicitate Imobiliară DOLJ
Biroul de Cadastru și Publicitate Imobiliară Craiova

A. Partea I. Descrierea imobilului

TEREN Extravilan

Adresa: Jud. Dolj, T18,P23

Nr. Crt	Nr cadastral Nr. topografic	Suprafața* (mp)	Observații / Referințe
A1	35681	Din acte: 5.000 Masurata: 4.966	Sector cadastral:1 Teren neimprejmuit;

B. Partea II. Proprietari și acte

Inscrieri privitoare la dreptul de proprietate și alte drepturi reale		Referințe
168229 / 10/09/2018		
Hotarare Judecatoreasca nr. SENTINTA CIVILA NR. 664, din 07/04/2008 emis de JUDECATORIA CALAFAT in dosar nr 709/201/2008;		
B1	Intabulare, drept de PROPRIETATE, dobandit prin Hotarare Judecatoreasca, cota actuala 1/1, cota initiala 1/1 1) SC EAST WAY SPEDITION SRL, CIF:13176107	A1
148974 / 27/07/2020		
Act Notarial nr. 659, din 16/07/2020 emis de Marincas Eugen;		
B1	Se noteaza interdictiile de instrainare, grevare, inchiriere, dezmembrare, comasare, restructurare, amenajare, construire, demolare 1) LIBRA INTERNET BANK SA, CIF:8119644	A1

C. Partea III. SARCINI

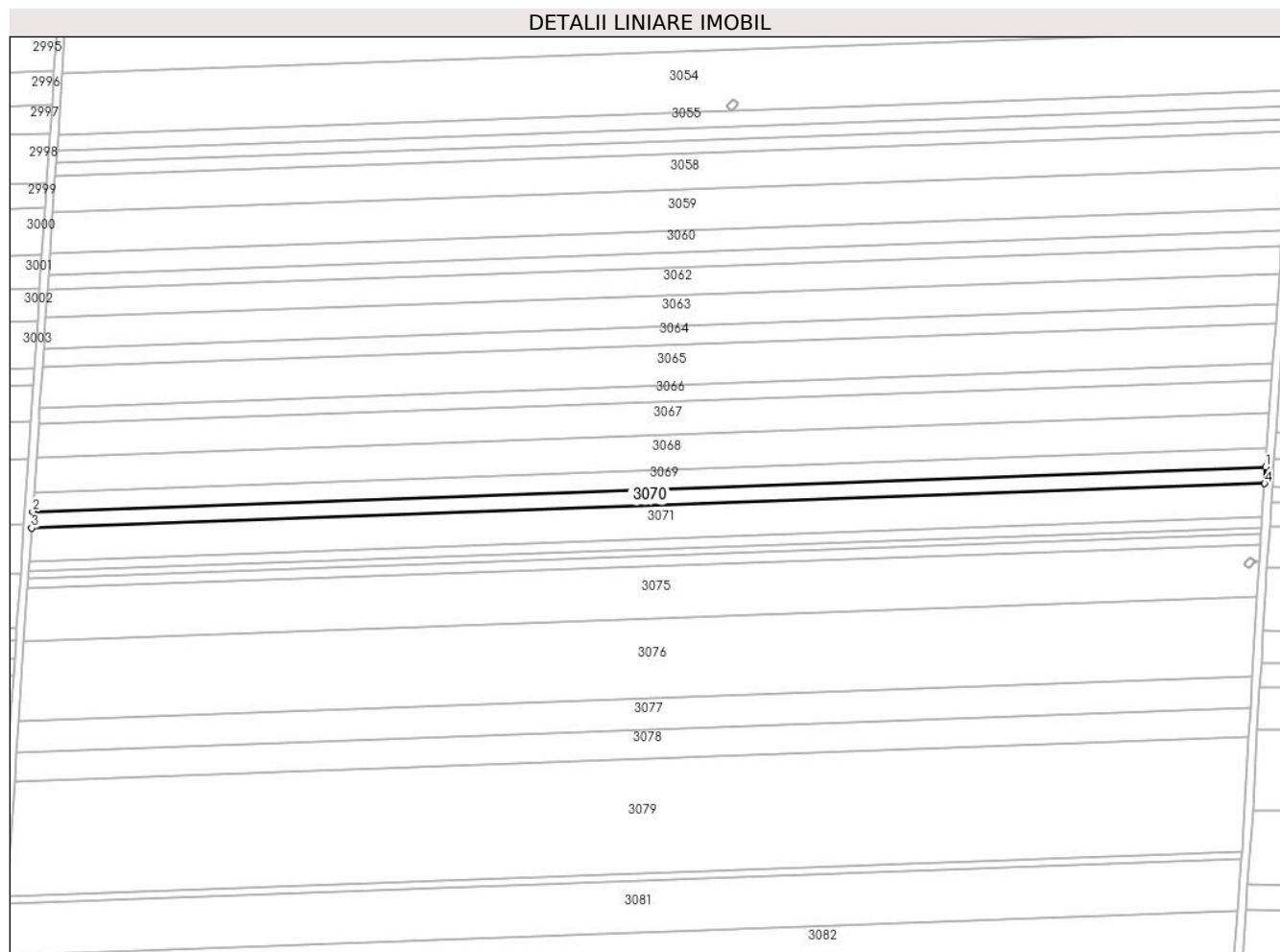
Inscrieri privind dezmembramintele dreptului de proprietate, drepturi reale de garanție și sarcini		Referințe
148974 / 27/07/2020		
Act Notarial nr. 659, din 16/07/2020 emis de Marincas Eugen;		
C2	Intabulare, drept de IPOTECA, Valoare:8000000 RON, si celelalte obligatii de plata aferente creditului 1) LIBRA INTERNET BANK SA, CIF:8119644	A1

Anexa Nr. 1 La Partea I

Teren

Nr cadastral	Suprafaţa (mp)*	Observații / Referințe
35681	Din acte: 5.000 Masurata: 4.966	

* Suprafața este determinată în planul de proiecție Stereo 70.



Date referitoare la teren

Crt	Categorie folosință	Intravilan	Suprafața (mp)	Tarla	Parcelă	Nr. topo	Observații / Referințe
1	arabil	NU	4.966	18	23	-	

Lungime Segmente

1) Valorile lungimilor segmentelor sunt obținute din proiecție în plan.

Punct început	X / Y	Punct sfârșit	X / Y	Lungime segment (** (m)
1	341.616,453 294.882,977	2	341.006,151 294.861,003	610.697
2	341.006,151 294.861,003	3	341.005,603 294.852,846	8.175
3	341.005,603 294.852,846	4	341.615,892 294.874,82	610.684
4	341.615,892 294.874,82	1	341.616,453 294.882,977	8.176

**** Lungimile segmentelor sunt determinate în planul de proiecție Stereo 70 și sunt rotunjite la 1 milimetru.**

***** Distanța dintre puncte este formată din segmente cumulate ce sunt mai mici decât valoarea 1 milimetru.**

**DATE DESPRE IMOBILUL NR. 3071**

Oficiul de Cadastru și Publicitate Imobiliară DOLJ
Biroul de Cadastru și Publicitate Imobiliară Craiova

A. Partea I. Descrierea imobilului

TEREN Extravilan

Adresa: Jud. Dolj, T18,P23

Nr. Crt	Nr cadastral Nr. topografic	Suprafața* (mp)	Observații / Referințe
A1	34577	10.000	Sector cadastral:1 Teren neimprejmuit;

B. Partea II. Proprietari și acte

Inscrieri privitoare la dreptul de proprietate și alte drepturi reale		Referințe
129989 / 06/10/2016		
Hotarare Judecatoreasca nr. SENTINTA CIVILA NR. 2140, din 02/12/2013 emis de JUDECATORIA CALAFAT dosar nr 3645/201/2013;		
B1	Intabulare, drept de PROPRIETATE, dobandit prin Hotarare Judecatoreasca, cota actuala 1/1, cota initiala 1/1 1) SC EAST WAY SPEDITION SRL, CIF:13176107	A1
148943 / 27/07/2020		
Act Notarial nr. Contract de ipoteca aut nr 659, din 16/07/2020 emis de Marincas Eugen;		
B2	Se noteaza interdictiile de instrainare, grevare, inchiriere, dezmembrare, comasare ,restructurare, amenajare, construire, demolare 1) LIBRA INTERNET BANK SA, CIF:8119644	A1

C. Partea III. SARCINI


Inscrieri privind dezmembramintele dreptului de proprietate, drepturi reale de garanție și sarcini		Referințe
148943 / 27/07/2020		
Act Notarial nr. Contract de ipoteca aut nr 659, din 16/07/2020 emis de Marincas Eugen;		
C1	Intabulare, drept de IPOTECA, Valoare:8000000 RONplus celelalte obligatii de plata aferente creditului 1) LIBRA INTERNET BANK SA, CIF:8119644	A1

Anexa Nr. 1 La Partea I

Teren

Nr cadastral	Suprafața (mp)*	Observații / Referințe
34577	10.000	

* Suprafața este determinată în planul de proiecție Stereo 70.



Date referitoare la teren

Crt	Categorie folosință	Intravilan	Suprafața (mp)	Tarla	Parcelă	Nr. topo	Observații / Referințe
1	arabil	NU	10.000	18	23	-	

Lungime Segmente

1) Valorile lungimilor segmentelor sunt obținute din proiecție în plan.

Punct început	X / Y	Punct sfârșit	X / Y	Lungime segment (** (m)
1	341.615,892 294.874,82	2	341.005,603 294.852,846	610.684
2	341.005,603 294.852,846	3	341.004,5 294.836,421	16.462
3	341.004,5 294.836,421	4	341.614,763 294.858,393	610.658
4	341.614,763 294.858,393	1	341.615,892 294.874,82	16.466

** Lungimile segmentelor sunt determinate în planul de proiecție Stereo 70 și sunt rotunjite la 1 milimetru.

***** Distanţa dintre puncte este formată din segmente cumulate ce sunt mai mici decât valoarea 1 milimetru.**

**DATE DESPRE IMOBILUL NR. 3072**

Oficiul de Cadastru și Publicitate Imobiliară DOLJ
Biroul de Cadastru și Publicitate Imobiliară Craiova

A. Partea I. Descrierea imobilului

TEREN Extravilan

Adresa: Jud. Dolj, T18,P24

Nr. Crt	Nr cadastral Nr. topografic	Suprafața* (mp)	Observații / Referințe
A1	34561	Din acte: 3.378 Masurata: 3.130	Sector cadastral:1 Teren neimprejmuit;

B. Partea II. Proprietari și acte

Inscrieri privitoare la dreptul de proprietate și alte drepturi reale		Referințe
129985 / 06/10/2016		
Hotarare Judecatoreasca nr. SENTINTA CIVILA NR.1744, din 02/10/2012 emis de JUDECATORIA CALAFAT;		
B1	Intabulare, drept de PROPRIETATE, dobandit prin Hotarare Judecatoreasca, cota actuala 1/1, cota initiala 1/1 1) SC EAST WAY SPEDITION SRL, CIF:13176107	A1
149005 / 27/07/2020		
Act Notarial nr. Contract de ipoteca aut nr. 659, din 16/07/2020 emis de Marincas Eugen;		
B2	se noteaza interdictiile de intrainare, grevare , inchiriere, dezmembrare , comsare, restructurare, amenajare , demolare si construire 1) LIBRA INTERNET BANK SA, CIF:8119644	A1

C. Partea III. SARCINI


Inscrieri privind dezmembramintele dreptului de proprietate, drepturi reale de garanție și sarcini		Referințe
149005 / 27/07/2020		
Act Notarial nr. Contract de ipoteca aut nr. 659, din 16/07/2020 emis de Marincas Eugen;		
C1	Intabulare, drept de IPOTECA, Valoare:8000000 RONsi celelalte obligatii de plata aferente creditului 1) LIBRA INTERNET BANK SA, CIF:8119644	A1

Anexa Nr. 1 La Partea I

Teren

Nr cadastral	Suprafaţa (mp)*	Observații / Referințe
34561	Din acte: 3.378 Masurata: 3.130	

* Suprafața este determinată în planul de proiecție Stereo 70.



Date referitoare la teren

Crt	Categorie folosință	Intra vilan	Suprafața (mp)	Tarla	Parcelă	Nr. topo	Observații / Referințe
1	arabil	NU	3.130	18	24	-	

Lungime Segmente

1) Valorile lungimilor segmentelor sunt obținute din proiecție în plan.

Punct început	X / Y	Punct sfârșit	X / Y	Lungime segment (** (m)
1	341.614,763 294.858,393	2	341.004,5 294.836,421	610.658
2	341.004,5 294.836,421	3	341.004,154 294.831,279	5.154
3	341.004,154 294.831,279	4	341.614,41 294.853,251	610.651
4	341.614,41 294.853,251	1	341.614,763 294.858,393	5.154

**** Lungimile segmentelor sunt determinate în planul de proiecție Stereo 70 și sunt rotunjite la 1 milimetru.**

***** Distanța dintre puncte este formată din segmente cumulate ce sunt mai mici decât valoarea 1 milimetru.**

**DATE DESPRE IMOBILUL NR. 3073**

Oficiul de Cadastru și Publicitate Imobiliară DOLJ
Biroul de Cadastru și Publicitate Imobiliară Craiova

A. Partea I. Descrierea imobilului

TEREN Extravilan

Adresa: Jud. Dolj, T18,P26

Nr. Crt	Nr cadastral Nr. topografic	Suprafața* (mp)	Observații / Referințe
A1		Din acte: 2.188 Masurata: 2.030	Sector cadastral:1 Teren neimprejmuit; Imobilul a fost diminuat cu un procent de 7.22%

B. Partea II. Proprietari și acte

Inscrieri privitoare la dreptul de proprietate și alte drepturi reale		Referințe
/		
Act Administrativ nr. TDP1456-58136, din 01/02/1995 emis de CJSDPAT DOLJ;		
B1	Intabulare, drept de PROPRIETATE, dobandit prin Reconstituire, cota actuala 1/1, cota initiala 1/1 1) COTEF I PETRE 2) BORNICI I ION	A1

C. Partea III. SARCINI .


Inscrieri privind dezmembramintele dreptului de proprietate, drepturi reale de garanție și sarcini	Referințe
NU SUNT	

Anexa Nr. 1 La Partea I

Teren

Nr cadastral	Suprafaţa (mp)*	Observații / Referințe
	Din acte: 2.188 Masurata: 2.030	Imobilul a fost diminuat cu un procent de 7.22%

* Suprafața este determinată în planul de proiecție Stereo 70.



Date referitoare la teren

Crt	Categorie folosință	Intravilan	Suprafața (mp)	Tarla	Parcelă	Nr. topo	Observații / Referințe
1	arabil	NU	2.030	18	26	-	

Lungime Segmente

1) Valorile lungimilor segmentelor sunt obținute din proiecție în plan.

Punct început	X / Y	Punct sfârșit	X / Y	Lungime segment (** (m)
1	341.614,41 294.853,251	2	341.004,154 294.831,279	610.651
2	341.004,154 294.831,279	3	341.003,93 294.827,945	3.342
3	341.003,93 294.827,945	4	341.614,18 294.849,916	610.645
4	341.614,18 294.849,916	1	341.614,41 294.853,251	3.343

**** Lungimile segmentelor sunt determinate în planul de proiecție Stereo 70 și sunt rotunjite la 1 milimetru.**

***** Distanța dintre puncte este formată din segmente cumulate ce sunt mai mici decât valoarea 1 milimetru.**

**DATE DESPRE IMOBILUL NR. 3075**

Oficiul de Cadastru și Publicitate Imobiliară DOLJ
Biroul de Cadastru și Publicitate Imobiliară Craiova

A. Partea I. Descrierea imobilului

TEREN Extravilan

Adresa: Jud. Dolj, T18,P27

Nr. Crt	Nr cadastral Nr. topografic	Suprafața* (mp)	Observații / Referințe
A1		Din acte: 17.132 Masurata: 15.896	Sector cadastral:1 Teren neimprejmuit; Imobilul a fost diminuat cu un procent de 7.22%

B. Partea II. Proprietari și acte

Inscrieri privitoare la dreptul de proprietate și alte drepturi reale		Referințe
/		
Act Administrativ nr. TDP2071-15026, din 27/03/1996 emis de CJSDPAT DOLJ;		
B1	Intabulare, drept de PROPRIETATE, dobandit prin Reconstituire, cota actuala 1/1, cota initiala 1/1 1) GEANCĂ M ȘTEFAN	A1

C. Partea III. SARCINI .

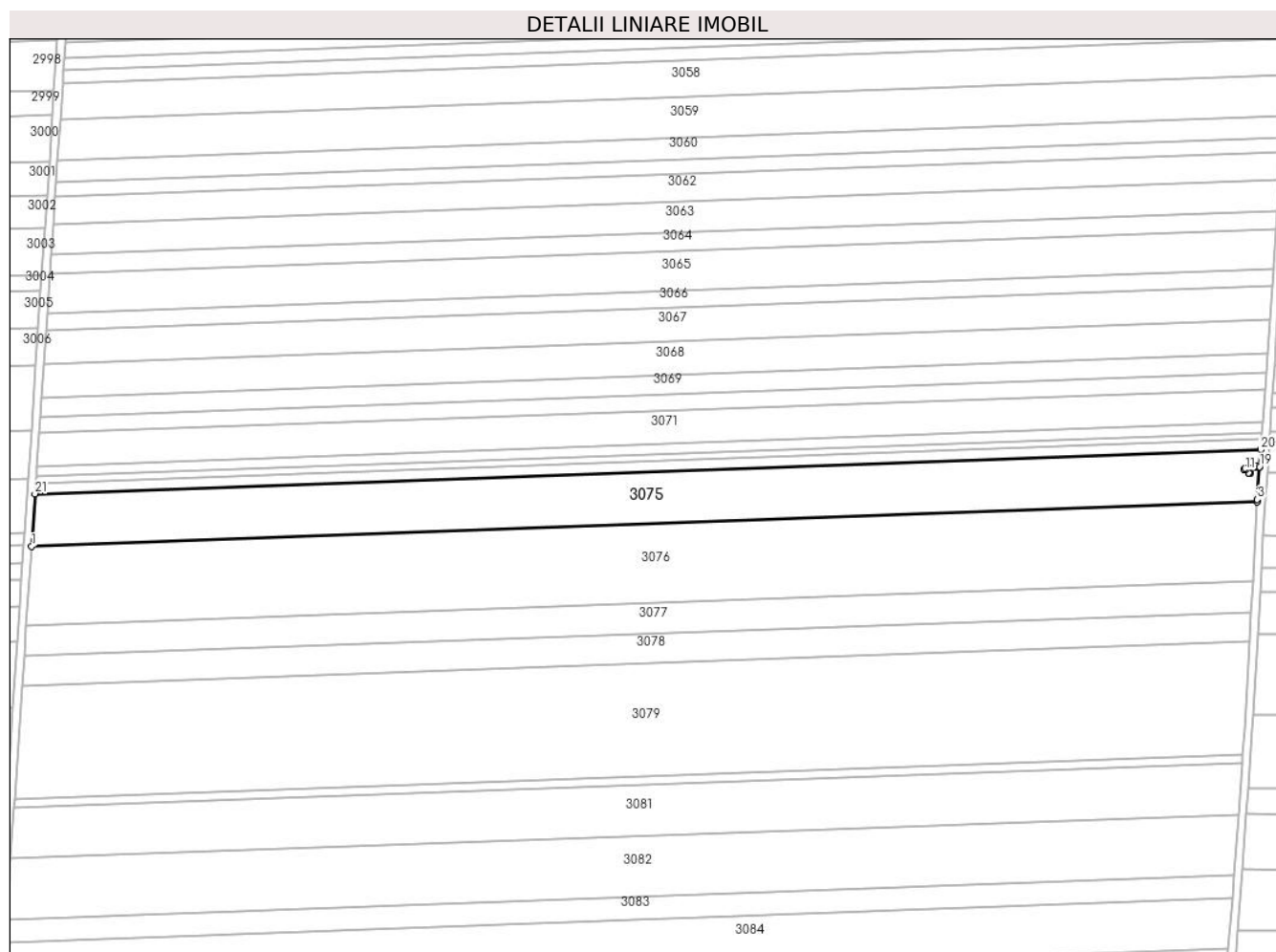
Inscrieri privind dezmembramintele dreptului de proprietate, drepturi reale de garanție și sarcini	Referințe
NU SUNT	

Anexa Nr. 1 La Partea I

Teren

Nr cadastral	Suprafața (mp)*	Observații / Referințe
	Din acte: 17.132 Masurata: 15.896	Imobilul a fost diminuat cu un procent de 7.22%

* Suprafața este determinată în planul de proiecție Stereo 70.



Date referitoare la teren

Crt	Categorie folosință	Intra vilan	Suprafața (mp)	Tarla	Parcelă	Nr. topo	Observații / Referințe
1	arabil	NU	15.896	18	27	-	

Lungime Segmente

1) Valorile lungimilor segmentelor sunt obținute din proiecție în plan.

Punct început	X / Y	Punct sfârșit	X / Y	Lungime segment (** (m)
1	341.001,829 294.796,676	2	341.612,049 294.818,647	610.615
3	341.612,128 294.820,06	4	341.613,244 294.836,287	16.265
5	341.611,424 294.836,412	6	341.611,423 294.836,41	0.002
7	341.611,031 294.835,958	8	341.608,667 294.833,216	3.62

Punct început	X / Y	Punct sfârșit	X / Y	Lungime segment (** (m)
2	341.612,049 294.818,647	3	341.612,128 294.820,06	1.415
4	341.613,244 294.836,287	5	341.611,424 294.836,412	1.824
6	341.611,423 294.836,41	7	341.611,031 294.835,958	0.598
8	341.608,667 294.833,216	9	341.608,274 294.832,763	0.6

Punct început	X / Y	Punct sfârșit	X / Y	Lungime segment (** (m)
9	341.608,274 294.832,763	10	341.607,812 294.833,144	0.599
11	341.606,036 294.834,605	12	341.605,572 294.834,987	0.601
13	341.605,965 294.835,44	14	341.608,331 294.838,18	3.62
15	341.608,722 294.838,635	16	341.609,186 294.838,254	0.6
17	341.610,961 294.836,792	18	341.611,422 294.836,414	0.596
19	341.613,244 294.836,289	20	341.613,828 294.844,787	8.518
21	341.003,585 294.822,816	1	341.001,829 294.796,676	26.199

Punct început	X / Y	Punct sfârșit	X / Y	Lungime segment (** (m)
10	341.607,812 294.833,144	11	341.606,036 294.834,605	2.3
12	341.605,572 294.834,987	13	341.605,965 294.835,44	0.6
14	341.608,331 294.838,18	15	341.608,722 294.838,635	0.6
16	341.609,186 294.838,254	17	341.610,961 294.836,792	2.3
18	341.611,422 294.836,414	19	341.613,244 294.836,289	1.826
20	341.613,828 294.844,787	21	341.003,585 294.822,816	610.638

** Lungimile segmentelor sunt determinate în planul de proiecție Stereo 70 și sunt rotunjite la 1 milimetru.

*** Distanța dintre puncte este formată din segmente cumulate ce sunt mai mici decât valoarea 1 milimetru.

**DATE DESPRE IMOBILUL NR. 3076**

Oficiul de Cadastru și Publicitate Imobiliară DOLJ
Biroul de Cadastru și Publicitate Imobiliară Craiova

A. Partea I. Descrierea imobilului

TEREN Extravilan

Adresa: Jud. Dolj, T18,P28

Nr. Crt	Nr cadastral Nr. topografic	Suprafața* (mp)	Observații / Referințe
A1		Din acte: 25.915 Masurata: 24.045	Sector cadastral:1 Teren neimprejmuat; Imobilul a fost diminuat cu un procent de 7.22%

B. Partea II. Proprietari și acte

Inscrieri privitoare la dreptul de proprietate și alte drepturi reale		Referințe
/		
Act Administrativ nr. TDP2002-15026, din 28/03/1995 emis de CJSDPAT DOLJ;		
B1	Intabulare, drept de PROPRIETATE, dobandit prin Reconstituire, cota actuala 1/1, cota initiala 1/1 1) SALIU I JAN 2) MOCIOFLEACĂ C ȘTEFAN 3) MOCIOFLEACĂ C FLOREA	A1

C. Partea III. SARCINI .


Inscrieri privind dezmembramintele dreptului de proprietate, drepturi reale de garanție și sarcini	Referințe
NU SUNT	

Anexa Nr. 1 La Partea I

Teren

Nr cadastral	Suprafaţa (mp)*	Observaţii / Referinţe
	Din acte: 25.915 Masurata: 24.045	Imobilul a fost diminuat cu un procent de 7.22%

* Suprafaţa este determinată în planul de proiecţie Stereo 70.



Date referitoare la teren

Crt	Categorie folosinţă	Intra vilan	Suprafaţa (mp)	Tarla	Parcelă	Nr. topo	Observaţii / Referinţe
1	arabil	NU	24.045	18	28	-	

Lungime Segmente

1) Valorile lungimilor segmentelor sunt obţinute din proiecţie în plan.

Punct început	X / Y	Punct sfârşit	X / Y	Lungime segment (** (m)
1	341.612,049 294.818,647	2	341.001,829 294.796,676	610.615
2	341.001,829 294.796,676	3	340.999,176 294.757,191	39.574
3	340.999,176 294.757,191	4	341.609,836 294.779,178	611.056
4	341.609,836 294.779,178	1	341.612,049 294.818,647	39.531

**** Lungimile segmentelor sunt determinate în planul de proiecție Stereo 70 și sunt rotunjite la 1 milimetru.**

***** Distanța dintre puncte este formată din segmente cumulate ce sunt mai mici decât valoarea 1 milimetru.**

**DATE DESPRE IMOBILUL NR. 3077**

Oficiul de Cadastru și Publicitate Imobiliară DOLJ
Biroul de Cadastru și Publicitate Imobiliară Craiova

A. Partea I. Descrierea imobilului

TEREN Extravilan

Adresa: Jud. Dolj, T18,P29

Nr. Crt	Nr cadastral Nr. topografic	Suprafața* (mp)	Observații / Referințe
A1		Din acte: 10.000 Masurata: 9.278	Sector cadastral:1 Teren neimprejmuit; Imobilul a fost diminuat cu un procent de 7.22%

B. Partea II. Proprietari și acte

Inscrieri privitoare la dreptul de proprietate și alte drepturi reale		Referințe
/		
Act Administrativ nr. TDP2752-48356, din 27/07/1999 emis de CJSDPAT DOLJ;		
B1	Intabulare, drept de PROPRIETATE, dobandit prin Reconstituire, cota actuala 1/1, cota initiala 1/1 1) OCIOFLEACĂ C FLOAREA	A1

C. Partea III. SARCINI .

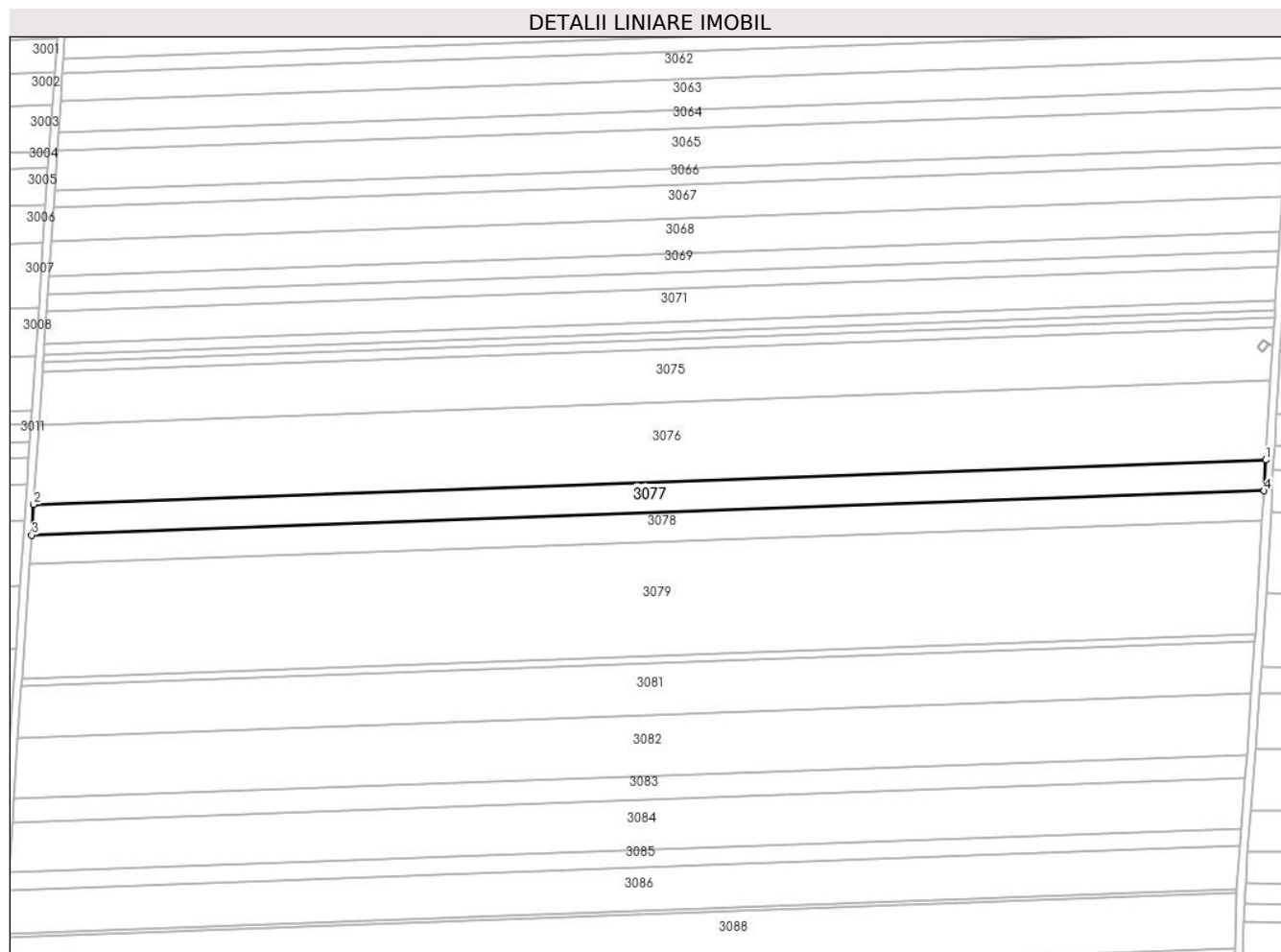
Inscrieri privind dezmembramintele dreptului de proprietate, drepturi reale de garanție și sarcini	Referințe
NU SUNT	

Anexa Nr. 1 La Partea I

Teren

Nr cadastral	Suprafața (mp)*	Observații / Referințe
	Din acte: 10.000 Masurata: 9.278	Imobilul a fost diminuat cu un procent de 7.22%

* Suprafața este determinată în planul de proiecție Stereo 70.



Date referitoare la teren

Crt	Categorie folosință	Intra vilan	Suprafața (mp)	Tarla	Parcelă	Nr. topo	Observații / Referințe
1	arabil	NU	9.278	18	29	-	

Lungime Segmente

1) Valorile lungimilor segmentelor sunt obținute din proiecție în plan.

Punct început	X / Y	Punct sfârșit	X / Y	Lungime segment (** (m)
1	341.609,836 294.779,178	2	340.999,176 294.757,191	611.056
2	340.999,176 294.757,191	3	340.998,152 294.741,963	15.262
3	340.998,152 294.741,963	4	341.608,982 294.763,955	611.226
4	341.608,982 294.763,955	1	341.609,836 294.779,178	15.247

**** Lungimile segmentelor sunt determinate în planul de proiecție Stereo 70 și sunt rotunjite la 1 milimetru.**

***** Distanța dintre puncte este formată din segmente cumulate ce sunt mai mici decât valoarea 1 milimetru.**

**DATE DESPRE IMOBILUL NR. 3078**

Oficiul de Cadastru și Publicitate Imobiliară DOLJ
Biroul de Cadastru și Publicitate Imobiliară Craiova

A. Partea I. Descrierea imobilului

TEREN Extravilan

Adresa: Jud. Dolj, T18,P30

Nr. Crt	Nr cadastral Nr. topografic	Suprafața* (mp)	Observații / Referințe
A1		Din acte: 9.533 Masurata: 8.845	Sector cadastral:1 Teren neimprejmuit; Imobilul a fost diminuat cu un procent de 7.22%

B. Partea II. Proprietari și acte

Inscrieri privitoare la dreptul de proprietate și alte drepturi reale		Referințe
/		
Act Administrativ nr. TDP1753-2220, din 08/02/1995 emis de CJSDPAT DOLJ;		
B1	Intabulare, drept de PROPRIETATE, dobandit prin Reconstituire, cota actuala 1/1, cota initiala 1/1 1) BICĂ GH PETRE	A1

C. Partea III. SARCINI .


Inscrieri privind dezmembramintele dreptului de proprietate, drepturi reale de garanție și sarcini	Referințe
NU SUNT	

Anexa Nr. 1 La Partea I

Teren

Nr cadastral	Suprafața (mp)*	Observații / Referințe
	Din acte: 9.533 Masurata: 8.845	Imobilul a fost diminuat cu un procent de 7.22%

* Suprafața este determinată în planul de proiecție Stereo 70.



Date referitoare la teren

Crt	Categorie folosință	Intra vilan	Suprafața (mp)	Tarla	Parcelă	Nr. topo	Observații / Referințe
1	arabil	NU	8.845	18	30	-	

Lungime Segmente

1) Valorile lungimilor segmentelor sunt obținute din proiecție în plan.

Punct început	X / Y	Punct sfârșit	X / Y	Lungime segment (** (m)
1	341.608,982 294.763,955	2	340.998,152 294.741,963	611.226
2	340.998,152 294.741,963	3	340.997,177 294.727,449	14.547
3	340.997,177 294.727,449	4	341.608,168 294.749,448	611.387
4	341.608,168 294.749,448	1	341.608,982 294.763,955	14.53

**** Lungimile segmentelor sunt determinate în planul de proiecție Stereo 70 și sunt rotunjite la 1 milimetru.**

***** Distanța dintre puncte este formată din segmente cumulate ce sunt mai mici decât valoarea 1 milimetru.**

**DATE DESPRE IMOBILUL NR. 3079**

Oficiul de Cadastru și Publicitate Imobiliară DOLJ
Biroul de Cadastru și Publicitate Imobiliară Craiova

A. Partea I. Descrierea imobilului

TEREN Extravilan

Adresa: Jud. Dolj, T18,P31

Nr. Crt	Nr cadastral Nr. topografic	Suprafața* (mp)	Observații / Referințe
A1		Din acte: 37.236 Masurata: 34.549	Sector cadastral:1 Teren neimprejmuit; Imobilul a fost diminuat cu un procent de 7.22%

B. Partea II. Proprietari și acte

Inscrieri privitoare la dreptul de proprietate și alte drepturi reale		Referințe
/		
Act Administrativ nr. TDP13033, din 17/03/2009 emis de CJSDPAT DOLJ;		
B1	Intabulare, drept de PROPRIETATE, dobandit prin Reconstituire, cota actuala 1/1, cota initiala 1/1 1) BICĂ V ATANASIE 2) BELU V ELENA	A1

C. Partea III. SARCINI .


Inscrieri privind dezmembramintele dreptului de proprietate, drepturi reale de garanție și sarcini	Referințe
NU SUNT	

Anexa Nr. 1 La Partea I

Teren

Nr cadastral	Suprafața (mp)*	Observații / Referințe
	Din acte: 37.236 Masurata: 34.549	Imobilul a fost diminuat cu un procent de 7.22%

* Suprafața este determinată în planul de proiecție Stereo 70.



Date referitoare la teren

Crt	Categorie folosință	Intra vilan	Suprafața (mp)	Tarla	Parcelă	Nr. topo	Observații / Referințe
1	arabil	NU	34.549	18	31	-	

Lungime Segmente

1) Valorile lungimilor segmentelor sunt obținute din proiecție în plan.

Punct început	X / Y	Punct sfârșit	X / Y	Lungime segment (** (m)
1	341.608,168 294.749,448	2	340.997,177 294.727,449	611.387
2	340.997,177 294.727,449	3	340.993,37 294.670,794	56.783
3	340.993,37 294.670,794	4	341.604,778 294.692,807	611.804
4	341.604,778 294.692,807	5	341.605,712 294.705,65	12.877

Punct început	X / Y	Punct sfârșit	X / Y	Lungime segment (** (m)
5	341.605,712 294.705,65	1	341.608,168 294.749,448	43.867

** Lungimile segmentelor sunt determinate în planul de proiecție Stereo 70 și sunt rotunjite la 1 milimetru.

*** Distanța dintre puncte este formată din segmente cumulate ce sunt mai mici decât valoarea 1 milimetru.

**DATE DESPRE IMOBILUL NR. 3080**

Oficiul de Cadastru și Publicitate Imobiliară DOLJ
Biroul de Cadastru și Publicitate Imobiliară Craiova

A. Partea I. Descrierea imobilului

TEREN Extravilan

Adresa: Jud. Dolj, T18,P32

Nr. Crt	Nr cadastral Nr. topografic	Suprafața* (mp)	Observații / Referințe
A1		Din acte: 2.500 Masurata: 2.320	Sector cadastral:1 Teren neimprejmuit; Imobilul a fost diminuat cu un procent de 7.22%

B. Partea II. Proprietari și acte

Inscrieri privitoare la dreptul de proprietate și alte drepturi reale		Referințe
/		
Act Administrativ nr. TDP1025-45342, din 16/05/1994 emis de CJSDPAT DOLJ;		
B1	Intabulare, drept de PROPRIETATE, dobandit prin Reconstituire, cota actuala 1/1, cota initiala 1/1 1) BORDEI I OCTAVIAN 2) VĂDUVA C VIOLETA	A1

C. Partea III. SARCINI .


Inscrieri privind dezmembramintele dreptului de proprietate, drepturi reale de garanție și sarcini	Referințe
NU SUNT	

Anexa Nr. 1 La Partea I

Teren

Nr cadastral	Suprafața (mp)*	Observații / Referințe
	Din acte: 2.500 Masurata: 2.320	Imobilul a fost diminuat cu un procent de 7.22%

* Suprafața este determinată în planul de proiecție Stereo 70.



Date referitoare la teren

Crt	Categorie folosință	Intra vilan	Suprafața (mp)	Tarla	Parcelă	Nr. topo	Observații / Referințe
1	arabil	NU	2.320	18	32	-	

Lungime Segmente

1) Valorile lungimilor segmentelor sunt obținute din proiecție în plan.

Punct început	X / Y	Punct sfârșit	X / Y	Lungime segment (** (m)
1	341.604,778 294.692,807	2	340.993,37 294.670,794	611.804
2	340.993,37 294.670,794	3	340.993,114 294.666,991	3.812
3	340.993,114 294.666,991	4	341.604,502 294.689,003	611.784
4	341.604,502 294.689,003	1	341.604,778 294.692,807	3.814

**** Lungimile segmentelor sunt determinate în planul de proiecție Stereo 70 și sunt rotunjite la 1 milimetru.**

***** Distanța dintre puncte este formată din segmente cumulate ce sunt mai mici decât valoarea 1 milimetru.**

**DATE DESPRE IMOBILUL NR. 3081**

Oficiul de Cadastru și Publicitate Imobiliară DOLJ
 Biroul de Cadastru și Publicitate Imobiliară Craiova

A. Partea I. Descrierea imobilului

TEREN Extravilan

Adresa: Jud. Dolj, T18,P32

Nr. Crt	Nr cadastral Nr. topografic	Suprafața* (mp)	Observații / Referințe
A1		Din acte: 16.880 Masurata: 15.662	Sector cadastral:1 Teren neimprejmuit; Imobilul a fost diminuat cu un procent de 7.22%

B. Partea II. Proprietari și acte

Inscrieri privitoare la dreptul de proprietate și alte drepturi reale		Referințe
/		
Act Administrativ nr. TDP1321-58815, din 25/01/1995 emis de CJSDPAT DOLJ;		
B1	Intabulare, drept de PROPRIETATE, dobandit prin Reconstituire, cota actuala 1/1, cota initiala 1/1 1) CIORCIOG M MARIA 2) VLAD A VASILE	A1

C. Partea III. SARCINI .


Inscrieri privind dezmembramintele dreptului de proprietate, drepturi reale de garanție și sarcini	Referințe
NU SUNT	

Anexa Nr. 1 La Partea I

Teren

Nr cadastral	Suprafața (mp)*	Observații / Referințe
	Din acte: 16.880 Masurata: 15.662	Imobilul a fost diminuat cu un procent de 7.22%

* Suprafața este determinată în planul de proiecție Stereo 70.



Date referitoare la teren

Crt	Categorie folosință	Intra vilan	Suprafața (mp)	Tarla	Parcelă	Nr. topo	Observații / Referințe
1	arabil	NU	15.662	18	32	-	

Lungime Segmente

1) Valorile lungimilor segmentelor sunt obținute din proiecție în plan.

Punct început	X / Y	Punct sfârșit	X / Y	Lungime segment (** (m)
1	340.991,389 294.641,309	2	341.602,634 294.663,316	611.641
2	341.602,634 294.663,316	3	341.604,502 294.689,003	25.755
3	341.604,502 294.689,003	4	340.993,114 294.666,991	611.784
4	340.993,114 294.666,991	1	340.991,389 294.641,309	25.74

**** Lungimile segmentelor sunt determinate în planul de proiecție Stereo 70 și sunt rotunjite la 1 milimetru.**

***** Distanța dintre puncte este formată din segmente cumulate ce sunt mai mici decât valoarea 1 milimetru.**

**DATE DESPRE IMOBILUL NR. 3082**

Oficiul de Cadastru și Publicitate Imobiliară DOLJ
Biroul de Cadastru și Publicitate Imobiliară Craiova

A. Partea I. Descrierea imobilului

TEREN Extravilan

Adresa: Jud. Dolj, T18,P33

Nr. Crt	Nr cadastral Nr. topografic	Suprafața* (mp)	Observații / Referințe
A1		Din acte: 19.785 Masurata: 18.357	Sector cadastral:1 Teren neimprejmuit; Imobilul a fost diminuat cu un procent de 7.22%

B. Partea II. Proprietari și acte

Inscrieri privitoare la dreptul de proprietate și alte drepturi reale		Referințe
/		
Act Administrativ nr. TDP1526-48474, din 01/02/1995 emis de CJSDPAT DOLJ;		
B1	Intabulare, drept de PROPRIETATE, dobandit prin Reconstituire, cota actuala 1/1, cota initiala 1/1 1) VADUVA C VIOLETA 2) BORDEI N OCTAVIAN	A1

C. Partea III. SARCINI .


Inscrieri privind dezmembramintele dreptului de proprietate, drepturi reale de garanție și sarcini	Referințe
NU SUNT	

Anexa Nr. 1 La Partea I

Teren

Nr cadastral	Suprafața (mp)*	Observații / Referințe
	Din acte: 19.785 Masurata: 18.357	Imobilul a fost diminuat cu un procent de 7.22%

* Suprafața este determinată în planul de proiecție Stereo 70.



Date referitoare la teren

Crt	Categorie folosință	Intra vilan	Suprafața (mp)	Tarla	Parcelă	Nr. topo	Observații / Referințe
1	arabil	NU	18.357	18	33	-	

Lungime Segmente

1) Valorile lungimilor segmentelor sunt obținute din proiecție în plan.

Punct început	X / Y	Punct sfârșit	X / Y	Lungime segment (** (m)
1	341.602,634 294.663,316	2	340.991,389 294.641,309	611.641
2	340.991,389 294.641,309	3	340.989,365 294.611,199	30.178
3	340.989,365 294.611,199	4	341.600,444 294.633,201	611.475
4	341.600,444 294.633,201	1	341.602,634 294.663,316	30.195

**** Lungimile segmentelor sunt determinate în planul de proiecție Stereo 70 și sunt rotunjite la 1 milimetru.**

***** Distanța dintre puncte este formată din segmente cumulate ce sunt mai mici decât valoarea 1 milimetru.**

**DATE DESPRE IMOBILUL NR. 3083**

Oficiul de Cadastru și Publicitate Imobiliară DOLJ
 Biroul de Cadastru și Publicitate Imobiliară Craiova

A. Partea I. Descrierea imobilului

TEREN Extravilan

Adresa: Jud. Dolj, T18,P34

Nr. Crt	Nr cadastral Nr. topografic	Suprafața* (mp)	Observații / Referințe
A1		Din acte: 7.600 Masurata: 7.052	Sector cadastral:1 Teren neimprejmuit; Imobilul a fost diminuat cu un procent de 7.22%

B. Partea II. Proprietari și acte

Inscrieri privitoare la dreptul de proprietate și alte drepturi reale		Referințe
/		
Act Administrativ nr. TDP831-59058, din 07/03/1994 emis de CJSDPAT DOLJ;		
B1	Intabulare, drept de PROPRIETATE, dobandit prin Reconstituire, cota actuala 1/1, cota initiala 1/1 1) BUȚĂ C ANGELA	A1

C. Partea III. SARCINI .


Inscrieri privind dezmembramintele dreptului de proprietate, drepturi reale de garanție și sarcini	Referințe
NU SUNT	

Anexa Nr. 1 La Partea I

Teren

Nr cadastral	Suprafaţa (mp)*	Observații / Referințe
	Din acte: 7.600 Masurata: 7.052	Imobilul a fost diminuat cu un procent de 7.22%

* Suprafața este determinată în planul de proiecție Stereo 70.



Date referitoare la teren

Crt	Categorie folosință	Intra vilan	Suprafața (mp)	Tarla	Parcelă	Nr. topo	Observații / Referințe
1	arabil	NU	7.052	18	34	-	

Lungime Segmente

1) Valorile lungimilor segmentelor sunt obținute din proiecție în plan.

Punct început	X / Y	Punct sfârșit	X / Y	Lungime segment (** (m)
1	341.600,444 294.633,201	2	340.989,365 294.611,199	611.475
2	340.989,365 294.611,199	3	340.988,588 294.599,631	11.594
3	340.988,588 294.599,631	4	341.599,603 294.621,63	611.411
4	341.599,603 294.621,63	1	341.600,444 294.633,201	11.602

**** Lungimile segmentelor sunt determinate în planul de proiecție Stereo 70 și sunt rotunjite la 1 milimetru.**

***** Distanța dintre puncte este formată din segmente cumulate ce sunt mai mici decât valoarea 1 milimetru.**

**DATE DESPRE IMOBILUL NR. 3085**

Oficiul de Cadastru și Publicitate Imobiliară DOLJ
Biroul de Cadastru și Publicitate Imobiliară Craiova

A. Partea I. Descrierea imobilului

TEREN Extravilan

Adresa: Jud. Dolj, T18,P34

Nr. Crt	Nr cadastral Nr. topografic	Suprafața* (mp)	Observații / Referințe
A1		Din acte: 5.680 Masurata: 5.270	Sector cadastral:1 Teren neimprejmuit; Imobilul a fost diminuat cu un procent de 7.22%

B. Partea II. Proprietari și acte

Inscrieri privitoare la dreptul de proprietate și alte drepturi reale		Referințe
/		
Act Administrativ nr. TDP3119, din 13/12/2005 emis de CJSDPAT DOLJ;		
B1	Intabulare, drept de PROPRIETATE, dobandit prin Reconstituire, cota actuala 1/1, cota initiala 1/1 1) PORUMBELU F VASILE	A1

C. Partea III. SARCINI .


Inscrieri privind dezmembramintele dreptului de proprietate, drepturi reale de garanție și sarcini	Referințe
NU SUNT	

Anexa Nr. 1 La Partea I

Teren

Nr cadastral	Suprafața (mp)*	Observații / Referințe
	Din acte: 5.680 Masurata: 5.270	Imobilul a fost diminuat cu un procent de 7.22%

* Suprafața este determinată în planul de proiecție Stereo 70.



Date referitoare la teren

Crt	Categorie folosință	Intra vilan	Suprafața (mp)	Tarla	Parcelă	Nr. topo	Observații / Referințe
1	arabil	NU	5.270	18	34	-	

Lungime Segmente

1) Valorile lungimilor segmentelor sunt obținute din proiecție în plan.

Punct început	X / Y	Punct sfârșit	X / Y	Lungime segment (** (m)
1	341.597,787 294.596,659	2	340.986,91 294.574,664	611.273
2	340.986,91 294.574,664	3	340.986,329 294.566,016	8.667
3	340.986,329 294.566,016	4	341.597,158 294.588,009	611.225
4	341.597,158 294.588,009	1	341.597,787 294.596,659	8.673

**** Lungimile segmentelor sunt determinate în planul de proiecție Stereo 70 și sunt rotunjite la 1 milimetru.**

***** Distanța dintre puncte este formată din segmente cumulate ce sunt mai mici decât valoarea 1 milimetru.**

**DATE DESPRE IMOBILUL NR. 3086**

Oficiul de Cadastru și Publicitate Imobiliară DOLJ
Biroul de Cadastru și Publicitate Imobiliară Craiova

A. Partea I. Descrierea imobilului

TEREN Extravilan

Adresa: Jud. Dolj, T18,P36

Nr. Crt	Nr cadastral Nr. topografic	Suprafața* (mp)	Observații / Referințe
A1		Din acte: 14.300 Masurata: 13.268	Sector cadastral:1 Teren neimprejmuit; Imobilul a fost diminuat cu un procent de 7.22%

B. Partea II. Proprietari și acte

Inscrieri privitoare la dreptul de proprietate și alte drepturi reale		Referințe
/		
Act Administrativ nr. TDP2838-19533, din 14/11/2000 emis de CJSDPAT DOLJ;		
B1	Intabulare, drept de PROPRIETATE, dobandit prin Reconstituire, cota actuala 1/1, cota initiala 1/1 1) TĂNASIE M PRENȚU 2) TĂNASIE M ION	A1

C. Partea III. SARCINI .


Inscrieri privind dezmembramintele dreptului de proprietate, drepturi reale de garanție și sarcini	Referințe
NU SUNT	

Anexa Nr. 1 La Partea I

Teren

Nr cadastral	Suprafaţa (mp)*	Observaţii / Referinţe
	Din acte: 14.300 Masurata: 13.268	Imobilul a fost diminuat cu un procent de 7.22%

* Suprafaţa este determinată în planul de proiecţie Stereo 70.



Date referitoare la teren

Crt	Categorie folosinţă	Intravilan	Suprafaţa (mp)	Tarla	Parcelă	Nr. topo	Observaţii / Referinţe
1	arabil	NU	13.268	18	36	-	

Lungime Segmente

1) Valorile lungimilor segmentelor sunt obţinute din proiecţie în plan.

Punct început	X / Y	Punct sfârşit	X / Y	Lungime segment (** (m)
1	341.597,158 294.588,009	2	340.986,329 294.566,016	611.225
2	340.986,329 294.566,016	3	340.984,866 294.544,24	21.825
3	340.984,866 294.544,24	4	341.595,574 294.566,228	611.104
4	341.595,574 294.566,228	1	341.597,158 294.588,009	21.839

**** Lungimile segmentelor sunt determinate în planul de proiecție Stereo 70 și sunt rotunjite la 1 milimetru.**

***** Distanța dintre puncte este formată din segmente cumulate ce sunt mai mici decât valoarea 1 milimetru.**

**DATE DESPRE IMOBILUL NR. 3087**

Oficiul de Cadastru și Publicitate Imobiliară DOLJ
Biroul de Cadastru și Publicitate Imobiliară Craiova

A. Partea I. Descrierea imobilului

TEREN Extravilan

Adresa: Jud. Dolj, T18,P37

Nr. Crt	Nr cadastral Nr. topografic	Suprafața* (mp)	Observații / Referințe
A1		Din acte: 1.000 Masurata: 928	Sector cadastral:1 Teren neimprejmuit; Imobilul a fost diminuat cu un procent de 7.22%

B. Partea II. Proprietari și acte

Inscrieri privitoare la dreptul de proprietate și alte drepturi reale		Referințe
/		
Act Notarial nr. CM nr.132, din 19/06/2019 emis de BNP BUDIANA IONUT-RAZVAN;		
B1	Intabulare, drept de PROPRIETATE, dobandit prin Succesiune, cota actuala 1/1, cota initiala 1/1 1) PANEA FLOAREA	A1

C. Partea III. SARCINI .


Inscrieri privind dezmembramintele dreptului de proprietate, drepturi reale de garanție și sarcini	Referințe
NU SUNT	

Anexa Nr. 1 La Partea I

Teren

Nr cadastral	Suprafața (mp)*	Observații / Referințe
	Din acte: 1.000 Masurata: 928	Imobilul a fost diminuat cu un procent de 7.22%

* Suprafața este determinată în planul de proiecție Stereo 70.



Date referitoare la teren

Crt	Categorie folosință	Intra vilan	Suprafața (mp)	Tarla	Parcelă	Nr. topo	Observații / Referințe
1	arabil	NU	928	18	37	-	

Lungime Segmente

1) Valorile lungimilor segmentelor sunt obținute din proiecție în plan.

Punct început	X / Y	Punct sfârșit	X / Y	Lungime segment (** (m)
1	341.595,574 294.566,228	2	340.984,866 294.544,24	611.104
2	340.984,866 294.544,24	3	340.984,763 294.542,717	1.526
3	340.984,763 294.542,717	4	341.595,463 294.564,705	611.096
4	341.595,463 294.564,705	1	341.595,574 294.566,228	1.527

**** Lungimile segmentelor sunt determinate în planul de proiecție Stereo 70 și sunt rotunjite la 1 milimetru.**

***** Distanța dintre puncte este formată din segmente cumulate ce sunt mai mici decât valoarea 1 milimetru.**

**DATE DESPRE IMOBILUL NR. 3089**

Oficiul de Cadastru și Publicitate Imobiliară DOLJ
Biroul de Cadastru și Publicitate Imobiliară Craiova

A. Partea I. Descrierea imobilului

TEREN Extravilan

Adresa: Jud. Dolj, T18,P39

Nr. Crt	Nr cadastral Nr. topografic	Suprafața* (mp)	Observații / Referințe
A1	30132	Din acte: 9.286 Masurata: 8.538	Sector cadastral:1 Teren neimprejmuit;

B. Partea II. Proprietari și acte

Inscrieri privitoare la dreptul de proprietate și alte drepturi reale		Referințe
54353 / 04/08/2011		
Act Notarial nr. Sentinta Civila nr.1688, din 30/11/2010 emis de Judecatoria Calafat;		
B1	Intabulare, drept de PROPRIETATE, dobandit prin Hotarare Judecatoreasca, cota actuala 1/1, cota initiala 1/1 1) SGAIBA ION	A1

C. Partea III. SARCINI .


Inscrieri privind dezmembramintele dreptului de proprietate, drepturi reale de garanție și sarcini	Referințe
NU SUNT	

Anexa Nr. 1 La Partea I

Teren

Nr cadastral	Suprafața (mp)*	Observații / Referințe
30132	Din acte: 9.286 Masurata: 8.538	

* Suprafața este determinată în planul de proiecție Stereo 70.



Date referitoare la teren

Crt	Categorie folosință	Intravilan	Suprafața (mp)	Tarla	Parcelă	Nr. topo	Observații / Referințe
1	arabil	NU	8.538	18	39	-	

Lungime Segmente

1) Valorile lungimilor segmentelor sunt obținute din proiecție în plan.

Punct început	X / Y	Punct sfârșit	X / Y	Lungime segment (** (m)
1	341.594,446 294.537,187	2	340.982,912 294.515,169	611.93
2	340.982,912 294.515,169	3	340.981,972 294.501,179	14.022
3	340.981,972 294.501,179	4	341.593,937 294.523,212	612.362
4	341.593,937 294.523,212	1	341.594,446 294.537,187	13.984

**** Lungimile segmentelor sunt determinate în planul de proiecție Stereo 70 și sunt rotunjite la 1 milimetru.**

***** Distanța dintre puncte este formată din segmente cumulate ce sunt mai mici decât valoarea 1 milimetru.**

**DATE DESPRE IMOBILUL NR. 3090**

Oficiul de Cadastru și Publicitate Imobiliară DOLJ
Biroul de Cadastru și Publicitate Imobiliară Craiova

A. Partea I. Descrierea imobilului

TEREN Extravilan

Adresa: Jud. Dolj, T18,P40

Nr. Crt	Nr cadastral Nr. topografic	Suprafața* (mp)	Observații / Referințe
A1		Din acte: 17.000 Masurata: 15.773	Sector cadastral:1 Teren neimprejmuit; Imobilul a fost diminuat cu un procent de 7.22%

B. Partea II. Proprietari și acte

Inscrieri privitoare la dreptul de proprietate și alte drepturi reale		Referințe
/		
Act Administrativ nr. TDP2682-48330, din 03/09/1998 emis de CJSDPAT DOLJ;		
B1	Intabulare, drept de PROPRIETATE, dobandit prin Reconstituire, cota actuala 1/1, cota initiala 1/1 1) UȚĂ ȘT ION 2) UȚĂ M CORNELIA	A1

C. Partea III. SARCINI .


Inscrieri privind dezmembramintele dreptului de proprietate, drepturi reale de garanție și sarcini	Referințe
NU SUNT	

Anexa Nr. 1 La Partea I

Teren

Nr cadastral	Suprafața (mp)*	Observații / Referințe
	Din acte: 17.000 Masurata: 15.773	Imobilul a fost diminuat cu un procent de 7.22%

* Suprafața este determinată în planul de proiecție Stereo 70.



Date referitoare la teren

Crt	Categorie folosință	Intra vilan	Suprafața (mp)	Tarla	Parcelă	Nr. topo	Observații / Referințe
1	arabil	NU	15.773	18	40	-	

Lungime Segmente

1) Valorile lungimilor segmentelor sunt obținute din proiecție în plan.

Punct început	X / Y	Punct sfârșit	X / Y	Lungime segment (** (m)
1	340.980,237 294.475,359	2	341.592,998 294.497,421	613.158
2	341.592,998 294.497,421	3	341.593,937 294.523,212	25.808
3	341.593,937 294.523,212	4	340.981,972 294.501,179	612.362
4	340.981,972 294.501,179	1	340.980,237 294.475,359	25.878

**** Lungimile segmentelor sunt determinate în planul de proiecție Stereo 70 și sunt rotunjite la 1 milimetru.**

***** Distanța dintre puncte este formată din segmente cumulate ce sunt mai mici decât valoarea 1 milimetru.**

**DATE DESPRE IMOBILUL NR. 3092**

Oficiul de Cadastru și Publicitate Imobiliară DOLJ
Biroul de Cadastru și Publicitate Imobiliară Craiova

A. Partea I. Descrierea imobilului

TEREN Extravilan

Adresa: Jud. Dolj, T18,P42

Nr. Crt	Nr cadastral Nr. topografic	Suprafața* (mp)	Observații / Referințe
A1	34329	Din acte: 12.800 Masurata: 11.860	Sector cadastral:1 Teren neimprejmuit;

B. Partea II. Proprietari și acte

Inscrieri privitoare la dreptul de proprietate și alte drepturi reale		Referințe
68211 / 19/05/2016		
Hotarare Judecatoreasca nr. Sentinta civila nr.13, din 13/01/2014 emis de JUDECATORIA CALAFAT,dosar nr. 3962/201/2013;		
B1	Intabulare, drept de PROPRIETATE, dobandit prin Hotarare Judecatoreasca, cota actuala 1/1, cota initiala 1/1 1) SC EAST WAY SPEDITION SRL, CIF:13176107	A1
150138 / 28/07/2020		
Act Notarial nr. 659, din 16/07/2020 emis de Marincas Eugen;		
B2	se noteaza interdictiile de instrainare, grevare, inchiriere, dezmembrare, comasare, restructurare, amenajare, construire, demolare 1) LIBRA INTERNET BANK SA, CIF:8119644	A1

C. Partea III. SARCINI


Inscrieri privind dezmembramintele dreptului de proprietate, drepturi reale de garanție și sarcini		Referințe
150138 / 28/07/2020		
Act Notarial nr. 659, din 16/07/2020 emis de Marincas Eugen;		
C1	Intabulare, drept de IPOTECA, Valoare:8000000 LEIsi celelalte obligatii de plata aferente creditului 1) LIBRA INTERNET BANK SA, CIF:8119644	A1

Anexa Nr. 1 La Partea I

Teren

Nr cadastral	Suprafața (mp)*	Observații / Referințe
34329	Din acte: 12.800 Masurata: 11.860	

* Suprafața este determinată în planul de proiecție Stereo 70.



Date referitoare la teren

Crt	Categorie folosință	Intravilan	Suprafața (mp)	Tarla	Parcelă	Nr. topo	Observații / Referințe
1	arabil	NU	11.860	18	42	-	

Lungime Segmente

1) Valorile lungimilor segmentelor sunt obținute din proiecție în plan.

Punct început	X / Y	Punct sfârșit	X / Y	Lungime segment (** (m)
1	341.592,293 294.478,05	2	340.978,938 294.455,966	613.752
2	340.978,938 294.455,966	3	340.977,653 294.436,593	19.416
3	340.977,653 294.436,593	4	341.591,588 294.458,697	614.333
4	341.591,588 294.458,697	1	341.592,293 294.478,05	19.366

**** Lungimile segmentelor sunt determinate în planul de proiecție Stereo 70 și sunt rotunjite la 1 milimetru.**

***** Distanța dintre puncte este formată din segmente cumulate ce sunt mai mici decât valoarea 1 milimetru.**

**DATE DESPRE IMOBILUL NR. 3093**

Oficiul de Cadastru și Publicitate Imobiliară DOLJ
Biroul de Cadastru și Publicitate Imobiliară Craiova

A. Partea I. Descrierea imobilului

TEREN Extravilan

Adresa: Jud. Dolj, T18,P43

Nr. Crt	Nr cadastral Nr. topografic	Suprafața* (mp)	Observații / Referințe
A1		Din acte: 17.500 Masurata: 16.237	Sector cadastral:1 Teren neimprejmuit; Imobilul a fost diminuat cu un procent de 7.22%

B. Partea II. Proprietari și acte

Inscrieri privitoare la dreptul de proprietate și alte drepturi reale		Referințe
/		
Act Administrativ nr. TDP1099-45342, din 14/05/1994 emis de CJSDPAT DOLJ;		
B1	Intabulare, drept de PROPRIETATE, dobandit prin Reconstituire, cota actuala 1/1, cota initiala 1/1 1) CHILOM D GHEORGHE	A1

C. Partea III. SARCINI .


Inscrieri privind dezmembramintele dreptului de proprietate, drepturi reale de garanție și sarcini	Referințe
NU SUNT	

Anexa Nr. 1 La Partea I

Teren

Nr cadastral	Suprafața (mp)*	Observații / Referințe
	Din acte: 17.500 Masurata: 16.237	Imobilul a fost diminuat cu un procent de 7.22%

* Suprafața este determinată în planul de proiecție Stereo 70.



Date referitoare la teren

Crt	Categorie folosință	Intravilan	Suprafața (mp)	Tarla	Parcelă	Nr. topo	Observații / Referințe
1	arabil	NU	16.237	18	43	-	

Lungime Segmente

1) Valorile lungimilor segmentelor sunt obținute din proiecție în plan.

Punct început	X / Y	Punct sfârșit	X / Y	Lungime segment (** (m)
1	341.591,588 294.458,697	2	340.977,653 294.436,593	614.333
2	340.977,653 294.436,593	3	340.975,895 294.410,099	26.552
3	340.975,895 294.410,099	4	341.590,625 294.432,232	615.128
4	341.590,625 294.432,232	1	341.591,588 294.458,697	26.483

**** Lungimile segmentelor sunt determinate în planul de proiecție Stereo 70 și sunt rotunjite la 1 milimetru.**

***** Distanța dintre puncte este formată din segmente cumulate ce sunt mai mici decât valoarea 1 milimetru.**

**DATE DESPRE IMOBILUL NR. 3094**

Oficiul de Cadastru și Publicitate Imobiliară DOLJ
Biroul de Cadastru și Publicitate Imobiliară Craiova

A. Partea I. Descrierea imobilului

TEREN Extravilan

Adresa: Jud. Dolj, T18,P44

Nr. Crt	Nr cadastral Nr. topografic	Suprafața* (mp)	Observații / Referințe
A1		Din acte: 9.000 Masurata: 8.350	Sector cadastral:1 Teren neimprejmuit; Imobilul a fost diminuat cu un procent de 7.22%

B. Partea II. Proprietari și acte

Inscrieri privitoare la dreptul de proprietate și alte drepturi reale		Referințe
/		
Act Administrativ nr. TDP931-58987, din 18/03/1994 emis de CJSDPAT DOLJ;		
B1	Intabulare, drept de PROPRIETATE, dobandit prin Reconstituire, cota actuala 1/1, cota initiala 1/1 1) CHILOM D ION 2) CHILOM D GHEORGHE	A1

C. Partea III. SARCINI .


Inscrieri privind dezmembramintele dreptului de proprietate, drepturi reale de garanție și sarcini	Referințe
NU SUNT	

Anexa Nr. 1 La Partea I

Teren

Nr cadastral	Suprafața (mp)*	Observații / Referințe
	Din acte: 9.000 Masurata: 8.350	Imobilul a fost diminuat cu un procent de 7.22%

* Suprafața este determinată în planul de proiecție Stereo 70.



Date referitoare la teren

Crt	Categorie folosință	Intra vilan	Suprafața (mp)	Tarla	Parcelă	Nr. topo	Observații / Referințe
1	arabil	NU	8.350	18	44	-	

Lungime Segmente

1) Valorile lungimilor segmentelor sunt obținute din proiecție în plan.

Punct început	X / Y	Punct sfârșit	X / Y	Lungime segment (** (m)
1	340.974,992 294.396,487	2	341.590,026 294.418,631	615.433
2	341.590,026 294.418,631	3	341.590,275 294.422,624	4.001
3	341.590,275 294.422,624	4	341.590,625 294.432,232	9.614
4	341.590,625 294.432,232	5	340.975,895 294.410,099	615.128
5	340.975,895 294.410,099	1	340.974,992 294.396,487	13.642

**** Lungimile segmentelor sunt determinate în planul de proiecție Stereo 70 și sunt rotunjite la 1 milimetru.**

***** Distanța dintre puncte este formată din segmente cumulate ce sunt mai mici decât valoarea 1 milimetru.**

**DATE DESPRE IMOBILUL NR. 3095**

Oficiul de Cadastru și Publicitate Imobiliară DOLJ
Biroul de Cadastru și Publicitate Imobiliară Craiova

A. Partea I. Descrierea imobilului

TEREN Extravilan

Adresa: Jud. Dolj, T18,P45

Nr. Crt	Nr cadastral Nr. topografic	Suprafața* (mp)	Observații / Referințe
A1		Din acte: 13.100 Masurata: 12.155	Sector cadastral:1 Teren neimprejmuit; Imobilul a fost diminuat cu un procent de 7.22%

B. Partea II. Proprietari și acte

Inscrieri privitoare la dreptul de proprietate și alte drepturi reale		Referințe
/		
Act Administrativ nr. TDP3097, din 22/09/2004 emis de CJSDPAT DOLJ;		
B1	Intabulare, drept de PROPRIETATE, dobandit prin Reconstituire, cota actuala 1/1, cota initiala 1/1 1) ȘTEFĂNESCU C SILVESTRU	A1

C. Partea III. SARCINI .


Inscrieri privind dezmembramintele dreptului de proprietate, drepturi reale de garanție și sarcini	Referințe
NU SUNT	

Anexa Nr. 1 La Partea I

Teren

Nr cadastral	Suprafața (mp)*	Observații / Referințe
	Din acte: 13.100 Masurata: 12.155	Imobilul a fost diminuat cu un procent de 7.22%

* Suprafața este determinată în planul de proiecție Stereo 70.



Date referitoare la teren

Crt	Categorie folosință	Intra vilan	Suprafața (mp)	Tarla	Parcelă	Nr. topo	Observații / Referințe
1	arabil	NU	12.155	18	45	-	

Lungime Segmente

1) Valorile lungimilor segmentelor sunt obținute din proiecție în plan.

Punct început	X / Y	Punct sfârșit	X / Y	Lungime segment (** (m)
1	341.590,026 294.418,631	2	340.974,992 294.396,487	615.433
2	340.974,992 294.396,487	3	340.973,678 294.376,678	19.853
3	340.973,678 294.376,678	4	341.588,788 294.398,825	615.509
4	341.588,788 294.398,825	1	341.590,026 294.418,631	19.845

**** Lungimile segmentelor sunt determinate în planul de proiecție Stereo 70 și sunt rotunjite la 1 milimetru.**

***** Distanța dintre puncte este formată din segmente cumulate ce sunt mai mici decât valoarea 1 milimetru.**

**DATE DESPRE IMOBILUL NR. 3096**

Oficiul de Cadastru și Publicitate Imobiliară DOLJ
Biroul de Cadastru și Publicitate Imobiliară Craiova

A. Partea I. Descrierea imobilului

TEREN Extravilan

Adresa: Jud. Dolj, T18,P46

Nr. Crt	Nr cadastral Nr. topografic	Suprafața* (mp)	Observații / Referințe
A1	35988	Din acte: 2.500 Masurata: 2.316	Sector cadastral:1 Teren neimprejmuit;

B. Partea II. Proprietari și acte

Inscrieri privitoare la dreptul de proprietate și alte drepturi reale	Referințe
23477 / 08/02/2019	
Act Notarial nr. Certificat de mostenitor nr. 89, din 25/06/2012 emis de BNP BUDIANA IONUT-RAZVAN (act administrativ nr Titlu de proprietate nr. 3145 din 02.04.2007, emis de CJ Dolj;act administrativ nr Adeverinta de notorietate nr. 4518 din 21.01.2019, emis de Consiliul Local Cetate);	
B1	A1
Intabulare, drept de PROPRIETATE, dobandit prin Succesiune, cota actuala 1/1, cota initiala 1/1	
1) RADESCU NICOLAE	
OBSERVATII: def: Radescu Eugenia	

C. Partea III. SARCINI .


Inscrieri privind dezmembramintele dreptului de proprietate, drepturi reale de garanție și sarcini	Referințe
NU SUNT	

Anexa Nr. 1 La Partea I

Teren

Nr cadastral	Suprafața (mp)*	Observații / Referințe
35988	Din acte: 2.500 Masurata: 2.316	

* Suprafața este determinată în planul de proiecție Stereo 70.



Date referitoare la teren

Crt	Categorie folosință	Intra vilan	Suprafața (mp)	Tarla	Parcelă	Nr. topo	Observații / Referințe
1	arabil	NU	2.316	18	46	-	

Lungime Segmente

1) Valorile lungimilor segmentelor sunt obținute din proiecție în plan.

Punct început	X / Y	Punct sfârșit	X / Y	Lungime segment (** (m)
1	341.588,788 294.398,825	2	340.973,678 294.376,678	615.509
2	340.973,678 294.376,678	3	340.973,428 294.372,904	3.782
3	340.973,428 294.372,904	4	341.588,552 294.395,051	615.523
4	341.588,552 294.395,051	1	341.588,788 294.398,825	3.781

**** Lungimile segmentelor sunt determinate în planul de proiecție Stereo 70 și sunt rotunjite la 1 milimetru.**

***** Distanța dintre puncte este formată din segmente cumulate ce sunt mai mici decât valoarea 1 milimetru.**

**DATE DESPRE IMOBILUL NR. 3097**

Oficiul de Cadastru și Publicitate Imobiliară DOLJ
Biroul de Cadastru și Publicitate Imobiliară Craiova

A. Partea I. Descrierea imobilului

TEREN Extravilan

Adresa: Jud. Dolj, T18,P47

Nr. Crt	Nr cadastral Nr. topografic	Suprafața* (mp)	Observații / Referințe
A1		Din acte: 10.000 Masurata: 9.278	Sector cadastral:1 Teren neimprejmuat; Imobilul a fost diminuat cu un procent de 7.22%

B. Partea II. Proprietari și acte

Inscrieri privitoare la dreptul de proprietate și alte drepturi reale		Referințe
/		
Act Administrativ nr. TDP2067-15026, din 26/03/1996 emis de CJSDPAT DOLJ;		
B1	Intabulare, drept de PROPRIETATE, dobandit prin Reconstituire, cota actuala 1/1, cota initiala 1/1 1) RADU I MARIA 2) PIROTEALĂ I TUDORA 3) CIOBANU I ALEXANDRU 4) CIOBANU I ELENA	A1

C. Partea III. SARCINI .


Inscrieri privind dezmembramintele dreptului de proprietate, drepturi reale de garanție și sarcini	Referințe
NU SUNT	

Anexa Nr. 1 La Partea I

Teren

Nr cadastral	Suprafața (mp)*	Observații / Referințe
	Din acte: 10.000 Masurata: 9.278	Imobilul a fost diminuat cu un procent de 7.22%

* Suprafața este determinată în planul de proiecție Stereo 70.



Date referitoare la teren

Crt	Categorie folosință	Intra vilan	Suprafața (mp)	Tarla	Parcelă	Nr. topo	Observații / Referințe
1	arabil	NU	9.278	18	47	-	

Lungime Segmente

1) Valorile lungimilor segmentelor sunt obținute din proiecție în plan.

Punct început	X / Y	Punct sfârșit	X / Y	Lungime segment (** (m)
1	341.588,552 294.395,051	2	340.973,428 294.372,904	615.523
2	340.973,428 294.372,904	3	340.972,425 294.357,785	15.152
3	340.972,425 294.357,785	4	341.587,607 294.379,934	615.581
4	341.587,607 294.379,934	1	341.588,552 294.395,051	15.147

**** Lungimile segmentelor sunt determinate în planul de proiecție Stereo 70 și sunt rotunjite la 1 milimetru.**

***** Distanța dintre puncte este formată din segmente cumulate ce sunt mai mici decât valoarea 1 milimetru.**

**DATE DESPRE IMOBILUL NR. 3098**

Oficiul de Cadastru și Publicitate Imobiliară DOLJ
Biroul de Cadastru și Publicitate Imobiliară Craiova

A. Partea I. Descrierea imobilului

TEREN Extravilan

Adresa: Jud. Dolj, T18,P48

Nr. Crt	Nr cadastral Nr. topografic	Suprafața* (mp)	Observații / Referințe
A1		Din acte: 5.442 Masurata: 5.049	Sector cadastral:1 Teren neimprejmuat; Imobilul a fost diminuat cu un procent de 7.22%

B. Partea II. Proprietari și acte

Inscrieri privitoare la dreptul de proprietate și alte drepturi reale		Referințe
/		
Act Administrativ nr. TDP2067-15026, din 26/03/1996 emis de CJSDPAT DOLJ;		
B1	Intabulare, drept de PROPRIETATE, dobandit prin Reconstituire, cota actuala 1/1, cota initiala 1/1 1) RADU I MARIA 2) PIROTEALĂ I TUDORA 3) CIOBANU I ALEXANDRU 4) CIOBANU I ELENA	A1

C. Partea III. SARCINI .

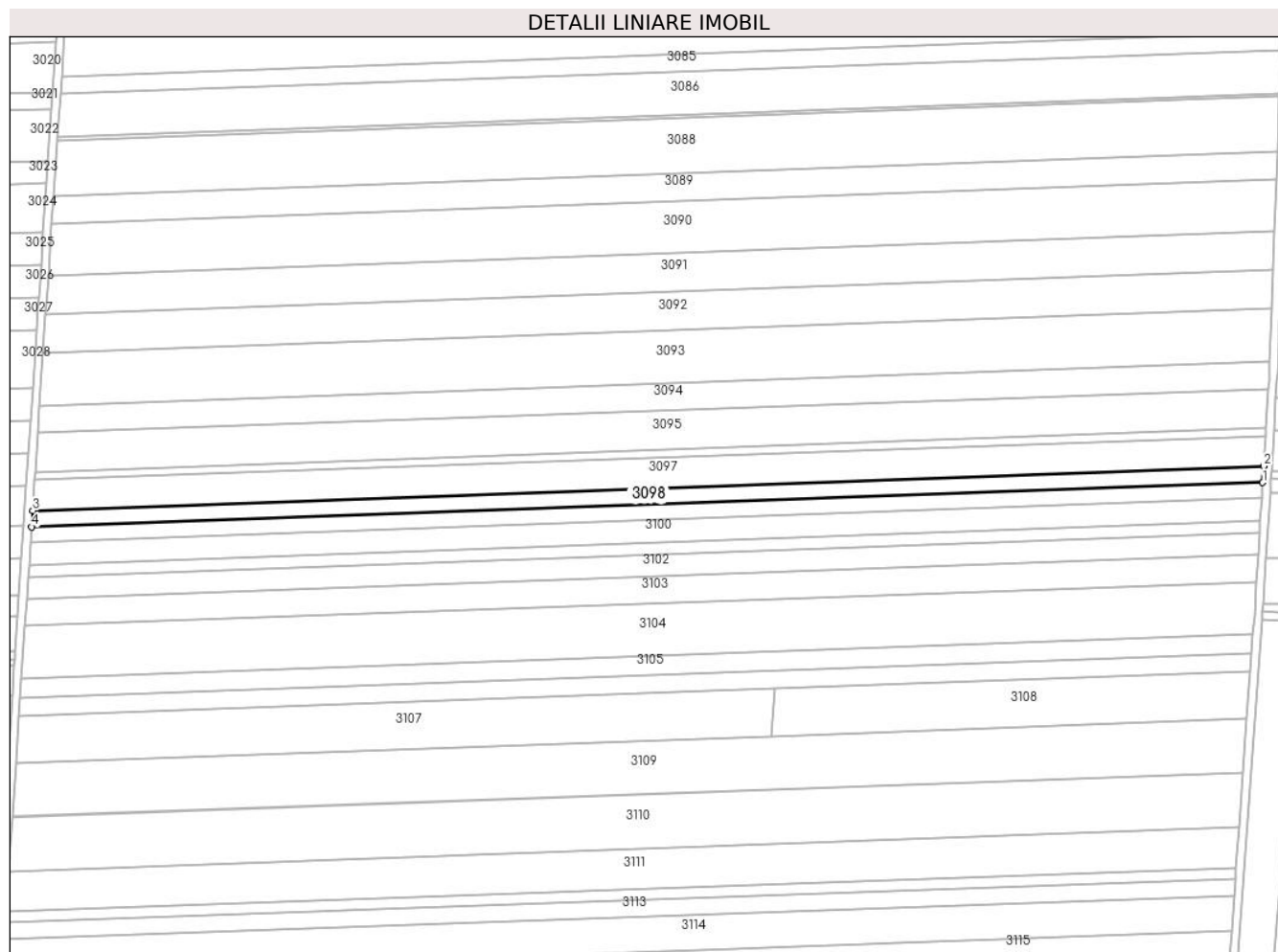
Inscrieri privind dezmembramintele dreptului de proprietate, drepturi reale de garanție și sarcini	Referințe
NU SUNT	

Anexa Nr. 1 La Partea I

Teren

Nr cadastral	Suprafaţa (mp)*	Observaţii / Referinţe
	Din acte: 5.442 Masurata: 5.049	Imobilul a fost diminuat cu un procent de 7.22%

* Suprafaţa este determinată în planul de proiecţie Stereo 70.



Date referitoare la teren

Crt	Categorie folosinţă	Intra vilan	Suprafaţa (mp)	Tarla	Parcelă	Nr. topo	Observaţii / Referinţe
1	arabil	NU	5.049	18	48	-	

Lungime Segmente

1) Valorile lungimilor segmentelor sunt obţinute din proiecţie în plan.

Punct început	X / Y	Punct sfârşit	X / Y	Lungime segment (** (m)
1	341.587,093 294.371,708	2	341.587,607 294.379,934	8.242
2	341.587,607 294.379,934	3	340.972,425 294.357,785	615.581
3	340.972,425 294.357,785	4	340.971,879 294.349,558	8.245
4	340.971,879 294.349,558	1	341.587,093 294.371,708	615.613

**** Lungimile segmentelor sunt determinate în planul de proiecție Stereo 70 și sunt rotunjite la 1 milimetru.**

***** Distanța dintre puncte este formată din segmente cumulate ce sunt mai mici decât valoarea 1 milimetru.**

**DATE DESPRE IMOBILUL NR. 3099**

Oficiul de Cadastru și Publicitate Imobiliară DOLJ
Biroul de Cadastru și Publicitate Imobiliară Craiova

A. Partea I. Descrierea imobilului

TEREN Extravilan

Adresa: Jud. Dolj, T18,P49

Nr. Crt	Nr cadastral Nr. topografic	Suprafața* (mp)	Observații / Referințe
A1		Din acte: 5.000 Masurata: 4.639	Sector cadastral:1 Teren neimprejmuit; Imobilul a fost diminuat cu un procent de 7.22%

B. Partea II. Proprietari și acte

Inscrieri privitoare la dreptul de proprietate și alte drepturi reale		Referințe
/		
Act Administrativ nr. TDP688-15010, din 17/02/1994 emis de CJSDPAT DOLJ;		
B1	Intabulare, drept de PROPRIETATE, dobandit prin Reconstituire, cota actuala 1/1, cota initiala 1/1 1) RADU G ION	A1

C. Partea III. SARCINI .

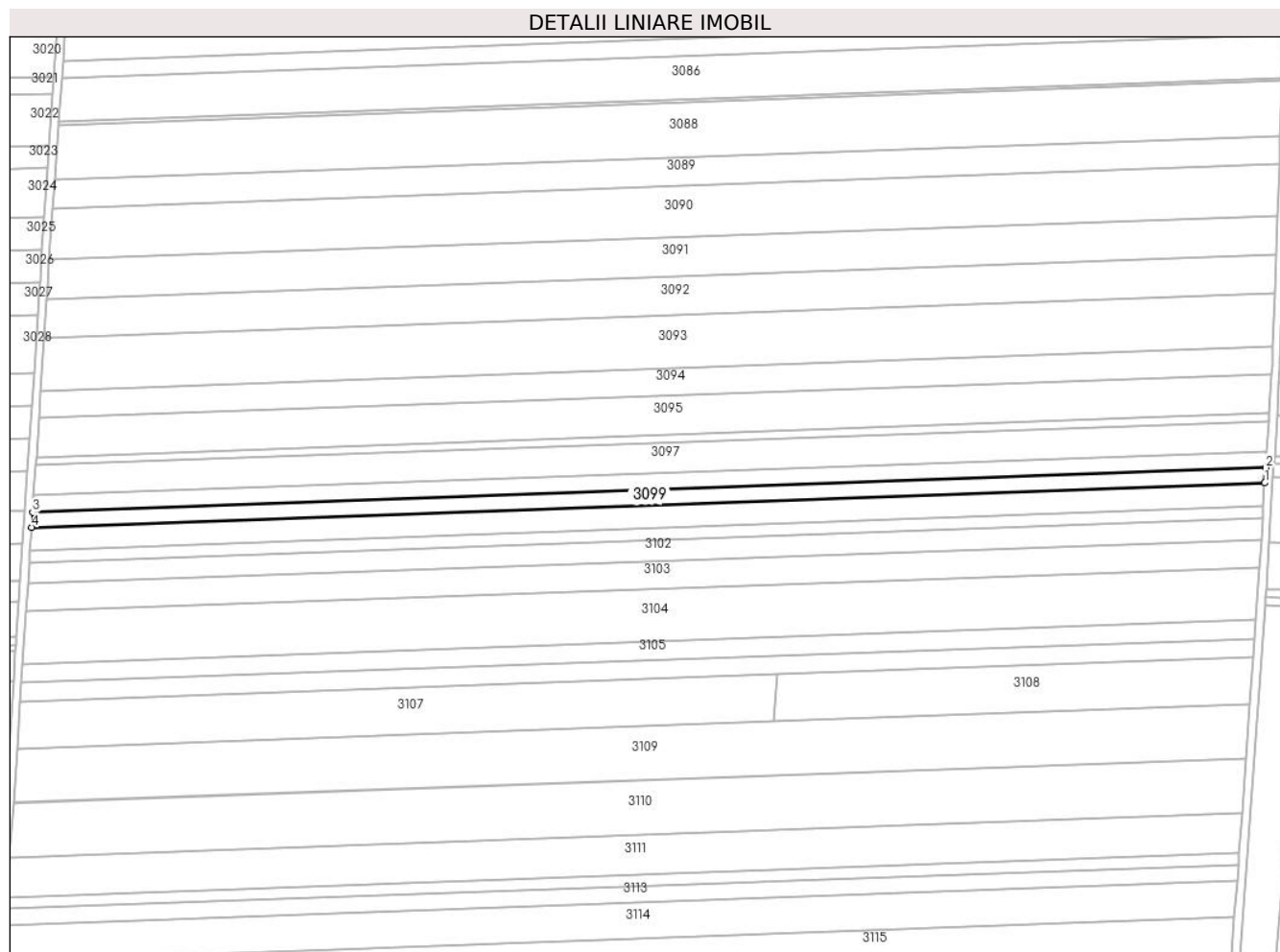
Inscrieri privind dezmembramintele dreptului de proprietate, drepturi reale de garanție și sarcini	Referințe
NU SUNT	

Anexa Nr. 1 La Partea I

Teren

Nr cadastral	Suprafața (mp)*	Observații / Referințe
	Din acte: 5.000 Masurata: 4.639	Imobilul a fost diminuat cu un procent de 7.22%

* Suprafața este determinată în planul de proiecție Stereo 70.



Date referitoare la teren

Crt	Categorie folosință	Intra vilan	Suprafața (mp)	Tarla	Parcelă	Nr. topo	Observații / Referințe
1	arabil	NU	4.639	18	49	-	

Lungime Segmente

1) Valorile lungimilor segmentelor sunt obținute din proiecție în plan.

Punct început	X / Y	Punct sfârșit	X / Y	Lungime segment (** (m)
1	341.586,62 294.364,151	2	341.587,093 294.371,708	7.572
2	341.587,093 294.371,708	3	340.971,879 294.349,558	615.613
3	340.971,879 294.349,558	4	340.971,377 294.341,999	7.576
4	340.971,377 294.341,999	1	341.586,62 294.364,151	615.642

**** Lungimile segmentelor sunt determinate în planul de proiecție Stereo 70 și sunt rotunjite la 1 milimetru.**

***** Distanța dintre puncte este formată din segmente cumulate ce sunt mai mici decât valoarea 1 milimetru.**

**DATE DESPRE IMOBILUL NR. 3100**

Oficiul de Cadastru și Publicitate Imobiliară DOLJ
Biroul de Cadastru și Publicitate Imobiliară Craiova

A. Partea I. Descrierea imobilului

TEREN Extravilan

Adresa: Jud. Dolj, T18,P50

Nr. Crt	Nr cadastral Nr. topografic	Suprafața* (mp)	Observații / Referințe
A1	35546	Din acte: 7.600 Masurata: 7.042	Sector cadastral:1 Teren neimprejmuit;

B. Partea II. Proprietari și acte

Inscrieri privitoare la dreptul de proprietate și alte drepturi reale		Referințe
148977 / 27/07/2020		
Act Notarial nr. Contract de ipoteca 659, din 16/07/2020 emis de Marincas Eugen;		
B1	se noteaza interdictiile de instrainare, grevare cu sarcini, inchiriere, dezmembrare, alipire, construire, demolare, restructurare si amenajare 1) LIBRA INTERNET BANK SA, CIF:8119644	A1
8695 / 22/01/2019		
Act Notarial nr. CONTRACT DE VANZARE AUT. NR. 223, din 18/01/2019 emis de NP Budiana Ionut Razvan;		
B1	Intabulare, drept de PROPRIETATE, dobandit prin Conventie, cota actuala 1/1, cota initiala 1/1 1) SC EAST WAY SPEDITION SRL, CIF:13176107	A1

C. Partea III. SARCINI

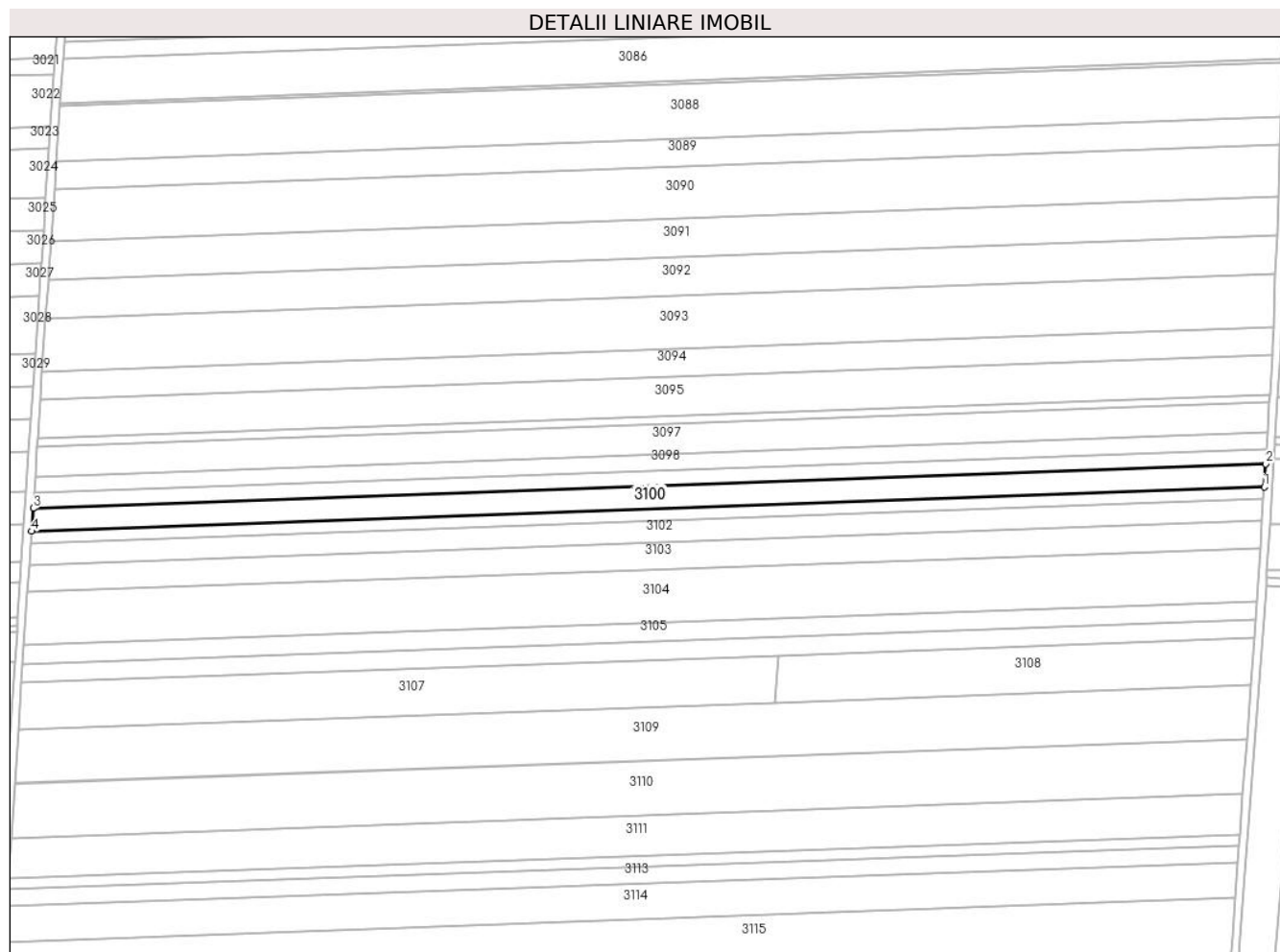
Inscrieri privind dezmembramintele dreptului de proprietate, drepturi reale de garanție și sarcini		Referințe
148977 / 27/07/2020		
Act Notarial nr. Contract de ipoteca 659, din 16/07/2020 emis de Marincas Eugen;		
C2	Intabulare, drept de IPOTECA, Valoare:8000000 RONPlus celelalte obligatii de plata aferente creditului 1) LIBRA INTERNET BANK SA, CIF:8119644	A1

Anexa Nr. 1 La Partea I

Teren

Nr cadastral	Suprafaţa (mp)*	Observații / Referințe
35546	Din acte: 7.600 Masurata: 7.042	

* Suprafața este determinată în planul de proiecție Stereo 70.



Date referitoare la teren

Crt	Categorie folosință	Intravilan	Suprafața (mp)	Tarla	Parcelă	Nr. topo	Observații / Referințe
1	arabil	NU	7.042	18	50	-	

Lungime Segmente

1) Valorile lungimilor segmentelor sunt obținute din proiecție în plan.

Punct început	X / Y	Punct sfârșit	X / Y	Lungime segment (** (m)
1	341.585,903 294.352,679	2	341.586,62 294.364,151	11.494
2	341.586,62 294.364,151	3	340.971,377 294.341,999	615.642
3	340.971,377 294.341,999	4	340.970,616 294.330,526	11.498
4	340.970,616 294.330,526	1	341.585,903 294.352,679	615.686

**** Lungimile segmentelor sunt determinate în planul de proiecție Stereo 70 și sunt rotunjite la 1 milimetru.**

***** Distanța dintre puncte este formată din segmente cumulate ce sunt mai mici decât valoarea 1 milimetru.**

**DATE DESPRE IMOBILUL NR. 3101**

Oficiul de Cadastru și Publicitate Imobiliară DOLJ
Biroul de Cadastru și Publicitate Imobiliară Craiova

A. Partea I. Descrierea imobilului

TEREN Extravilan

Adresa: Jud. Dolj, T18,P51

Nr. Crt	Nr cadastral Nr. topografic	Suprafața* (mp)	Observații / Referințe
A1	35550	Din acte: 4.100 Masurata: 3.799	Sector cadastral:1 Teren neimprejmuit;

B. Partea II. Proprietari și acte

Inscrieri privitoare la dreptul de proprietate și alte drepturi reale		Referințe
149057 / 27/07/2020		
Act Notarial nr. Contract de credit 659, din 16/07/2020 emis de Marincas Eugen;		
B1	se noteaza interdictiile de instrainare, grevare cu sarcini, inchiriere, dezmembrare, alipire, construire, demolare, restructurare si amenajare 1) LIBRA INTERNET BANK SA, CIF:8119644	A1
8687 / 22/01/2019		
Act Notarial nr. CVC AUT 223, din 18/01/2019 emis de NP Budiana Ionut Razvan;		
B1	Intabulare, drept de PROPRIETATE, dobandit prin Conventie, cota actuala 1/1, cota initiala 1/1 1) SC EAST WAY SPEDITION SRL, CIF:13176107	A1

C. Partea III. SARCINI

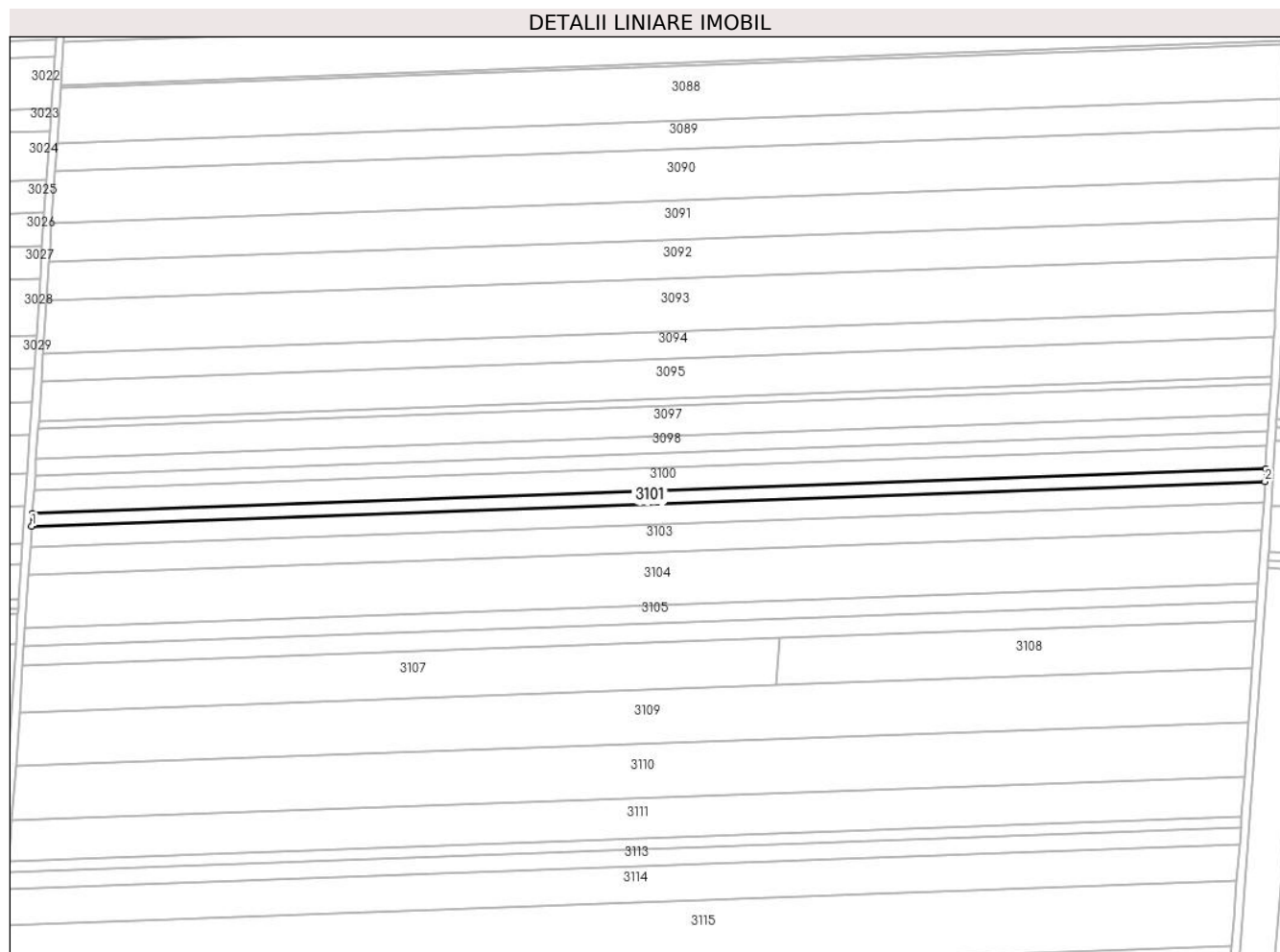
Inscrieri privind dezmembramintele dreptului de proprietate, drepturi reale de garanție și sarcini		Referințe
149057 / 27/07/2020		
Act Notarial nr. Contract de credit 659, din 16/07/2020 emis de Marincas Eugen;		
C2	Intabulare, drept de IPOTECA, Valoare:8000000 RONPlus celelalte obligatii de plata aferente creditului 1) LIBRA INTERNET BANK SA, CIF:8119644	A1

Anexa Nr. 1 La Partea I

Teren

Nr cadastral	Suprafața (mp)*	Observații / Referințe
35550	Din acte: 4.100 Masurata: 3.799	

* Suprafața este determinată în planul de proiecție Stereo 70.



Date referitoare la teren

Crt	Categorie folosință	Intravilan	Suprafața (mp)	Tarla	Parcelă	Nr. topo	Observații / Referințe
1	arabil	NU	3.799	18	51	-	

Lungime Segmente

1) Valorile lungimilor segmentelor sunt obținute din proiecție în plan.

Punct început	X / Y	Punct sfârșit	X / Y	Lungime segment (** (m)
1	340.970,205 294.324,337	2	341.585,516 294.346,491	615.71
2	341.585,516 294.346,491	3	341.585,903 294.352,679	6.2
3	341.585,903 294.352,679	4	340.970,616 294.330,526	615.686
4	340.970,616 294.330,526	1	340.970,205 294.324,337	6.203

**** Lungimile segmentelor sunt determinate în planul de proiecție Stereo 70 și sunt rotunjite la 1 milimetru.**

***** Distanța dintre puncte este formată din segmente cumulate ce sunt mai mici decât valoarea 1 milimetru.**

**DATE DESPRE IMOBILUL NR. 3102**

Oficiul de Cadastru și Publicitate Imobiliară DOLJ
 Biroul de Cadastru și Publicitate Imobiliară Craiova

A. Partea I. Descrierea imobilului

TEREN Extravilan

Adresa: Jud. Dolj, T18,P52

Nr. Crt	Nr cadastral Nr. topografic	Suprafața* (mp)	Observații / Referințe
A1		Din acte: 7.000 Masurata: 6.495	Sector cadastral:1 Teren neimprejmuit; Imobilul a fost diminuat cu un procent de 7.22%

B. Partea II. Proprietari și acte

Inscrieri privitoare la dreptul de proprietate și alte drepturi reale		Referințe
/		
Act Administrativ nr. TDP1545-48474, din 02/02/1995 emis de CJSDPAT DOLJ;		
B1	Intabulare, drept de PROPRIETATE, dobandit prin Reconstituire, cota actuala 1/1, cota initiala 1/1 1) MOCIOFLEACĂ D VASILE 2) MOCIOFLEACĂ D MARIN	A1

C. Partea III. SARCINI .

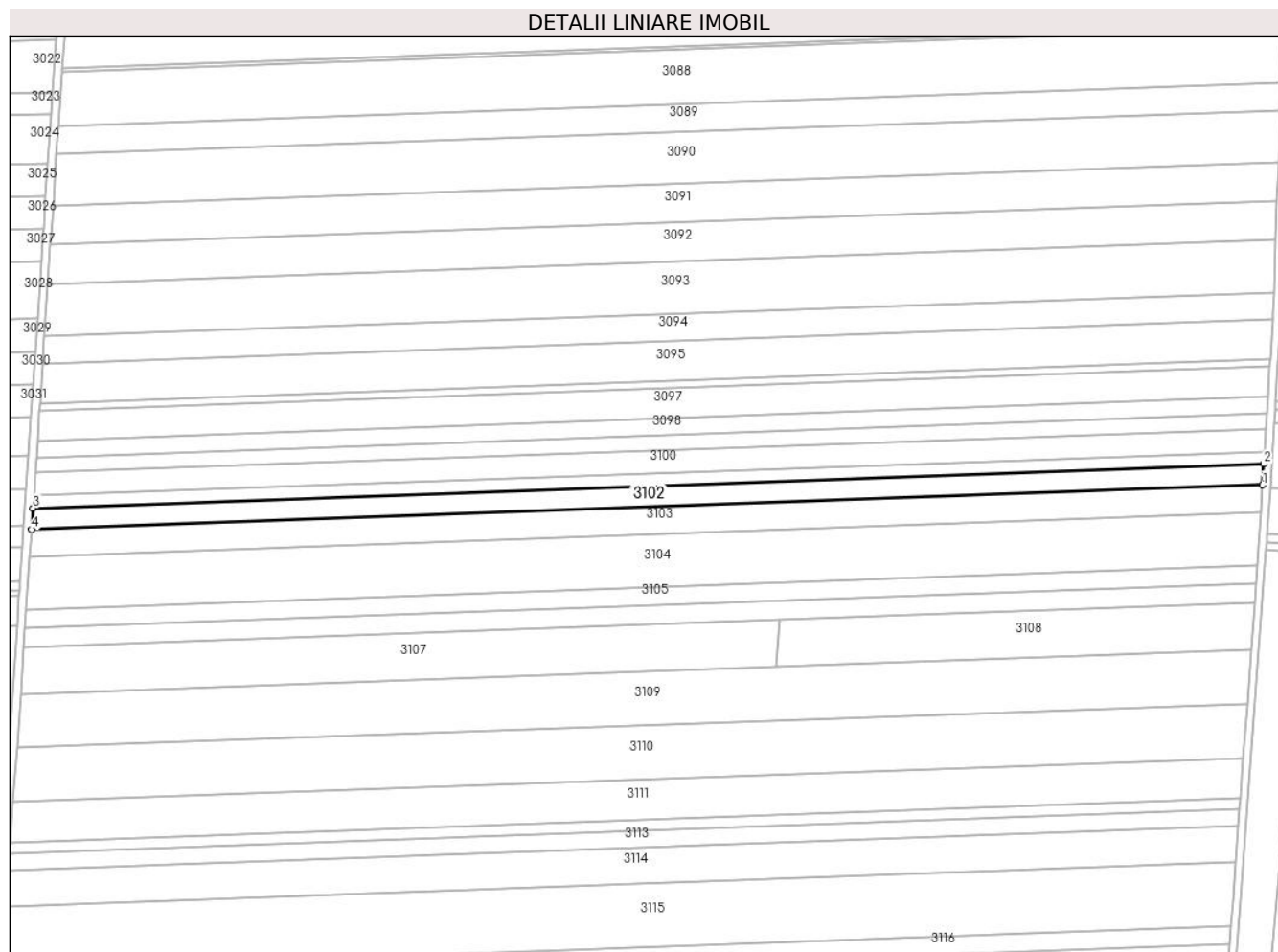
Inscrieri privind dezmembramintele dreptului de proprietate, drepturi reale de garanție și sarcini	Referințe
NU SUNT	

Anexa Nr. 1 La Partea I

Teren

Nr cadastral	Suprafața (mp)*	Observații / Referințe
	Din acte: 7.000 Masurata: 6.495	Imobilul a fost diminuat cu un procent de 7.22%

* Suprafața este determinată în planul de proiecție Stereo 70.



Date referitoare la teren

Crt	Categorie folosință	Intra vilan	Suprafața (mp)	Tarla	Parcelă	Nr. topo	Observații / Referințe
1	arabil	NU	6.495	18	52	-	

Lungime Segmente

1) Valorile lungimilor segmentelor sunt obținute din proiecție în plan.

Punct început	X / Y	Punct sfârșit	X / Y	Lungime segment (** (m)
1	341.584,855 294.335,912	2	341.585,516 294.346,491	10.6
2	341.585,516 294.346,491	3	340.970,205 294.324,337	615.71
3	340.970,205 294.324,337	4	340.969,503 294.313,757	10.603
4	340.969,503 294.313,757	1	341.584,855 294.335,912	615.751

**** Lungimile segmentelor sunt determinate în planul de proiecție Stereo 70 și sunt rotunjite la 1 milimetru.**

***** Distanța dintre puncte este formată din segmente cumulate ce sunt mai mici decât valoarea 1 milimetru.**

**DATE DESPRE IMOBILUL NR. 3104**

Oficiul de Cadastru și Publicitate Imobiliară DOLJ
 Biroul de Cadastru și Publicitate Imobiliară Craiova

A. Partea I. Descrierea imobilului

TEREN Extravilan

Adresa: Jud. Dolj, T18,P54

Nr. Crt	Nr cadastral Nr. topografic	Suprafața* (mp)	Observații / Referințe
A1		Din acte: 17.500 Masurata: 16.237	Sector cadastral:1 Teren neimprejmuit; Imobilul a fost diminuat cu un procent de 7.22%

B. Partea II. Proprietari și acte

Inscrieri privitoare la dreptul de proprietate și alte drepturi reale		Referințe
/		
Act Administrativ nr. TDP10651, din 22/05/2008 emis de CJSDPAT DOLJ;		
B1	Intabulare, drept de PROPRIETATE, dobandit prin Reconstituire, cota actuala 1/1, cota initiala 1/1 1) CHILOM I ELENA	A1

C. Partea III. SARCINI .


Inscrieri privind dezmembramintele dreptului de proprietate, drepturi reale de garanție și sarcini	Referințe
NU SUNT	

Anexa Nr. 1 La Partea I

Teren

Nr cadastral	Suprafața (mp)*	Observații / Referințe
	Din acte: 17.500 Masurata: 16.237	Imobilul a fost diminuat cu un procent de 7.22%

* Suprafața este determinată în planul de proiecție Stereo 70.



Date referitoare la teren

Crt	Categorie folosință	Intravilan	Suprafața (mp)	Tarla	Parcelă	Nr. topo	Observații / Referințe
1	arabil	NU	16.237	18	54	-	

Lungime Segmente

1) Valorile lungimilor segmentelor sunt obținute din proiecție în plan.

Punct început	X / Y	Punct sfârșit	X / Y	Lungime segment (** (m)
1	341.582,247 294.295,715	2	341.582,936 294.305,208	9.518
2	341.582,936 294.305,208	3	341.583,995 294.322,161	16.986
3	341.583,995 294.322,161	4	340.968,591 294.300,004	615.803
4	340.968,591 294.300,004	5	340.966,836 294.273,557	26.505

Punct început	X / Y	Punct sfârșit	X / Y	Lungime segment (** (m)
5	340.966,836 294.273,557	1	341.582,247 294.295,715	615.81

** Lungimile segmentelor sunt determinate în planul de proiecție Stereo 70 și sunt rotunjite la 1 milimetru.

*** Distanța dintre puncte este formată din segmente cumulate ce sunt mai mici decât valoarea 1 milimetru.

**DATE DESPRE IMOBILUL NR. 3106**

Oficiul de Cadastru și Publicitate Imobiliară DOLJ
Biroul de Cadastru și Publicitate Imobiliară Craiova

A. Partea I. Descrierea imobilului

TEREN Extravilan

Adresa: Jud. Dolj, T18,P56

Nr. Crt	Nr cadastral Nr. topografic	Suprafața* (mp)	Observații / Referințe
A1	35190	Din acte: 6.200 Masurata: 5.745	Sector cadastral:1 Teren neimprejmuit;

B. Partea II. Proprietari și acte

Inscrieri privitoare la dreptul de proprietate și alte drepturi reale		Referințe
148985 / 27/07/2020		
Act Notarial nr. contract ipoteca imobiliara aut. 659, din 16/07/2020 emis de Marincas Eugen;		
B1	se noteaza interdictia de instrainare, grevare, inchiriere, dezmembrare, comasare, restructurare, amenajare, construire, demolare 1) LIBRA INTERNET BANK S.A., CIF:8119644	A1
8702 / 22/01/2019		
Act Notarial nr. CONTRACT DE VANZARE 225, din 18/01/2019 emis de Budiana Ionut Razvan;		
B1	Intabulare, drept de PROPRIETATE, dobandit prin Conventie, cota actuala 1/1, cota initiala 1/1 1) SC EAST WAY SPEDITION SRL, CIF:13176107	A1

C. Partea III. SARCINI


Inscrieri privind dezmembramintele dreptului de proprietate, drepturi reale de garanție și sarcini		Referințe
148985 / 27/07/2020		
Act Notarial nr. contract ipoteca imobiliara aut. 659, din 16/07/2020 emis de Marincas Eugen;		
C2	Intabulare, drept de IPOTECA, Valoare:8000000 RONsi celelalte obligatii aferente creditului 1) LIBRA INTERNET BANK S.A., CIF:8119644	A1

Anexa Nr. 1 La Partea I

Teren

Nr cadastral	Suprafața (mp)*	Observații / Referințe
35190	Din acte: 6.200 Masurata: 5.745	

* Suprafața este determinată în planul de proiecție Stereo 70.



Date referitoare la teren

Crt	Categorie folosință	Intravilan	Suprafața (mp)	Tarla	Parcelă	Nr. topo	Observații / Referințe
1	arabil	NU	5.745	18	56	-	

Lungime Segmente

1) Valorile lungimilor segmentelor sunt obținute din proiecție în plan.

Punct început	X / Y	Punct sfârșit	X / Y	Lungime segment (** (m)
1	341.580,898 294.277,133	2	341.581,577 294.286,494	9.386
2	341.581,577 294.286,494	3	340.966,225 294.264,338	615.751
3	340.966,225 294.264,338	4	340.965,604 294.254,979	9.38
4	340.965,604 294.254,979	5	341.343,422 294.268,582	378.063
5	341.343,422 294.268,582	1	341.580,898 294.277,133	237.63

**** Lungimile segmentelor sunt determinate în planul de proiecție Stereo 70 și sunt rotunjite la 1 milimetru.**

***** Distanța dintre puncte este formată din segmente cumulate ce sunt mai mici decât valoarea 1 milimetru.**

**DATE DESPRE IMOBILUL NR. 3107**

Oficiul de Cadastru și Publicitate Imobiliară DOLJ
Biroul de Cadastru și Publicitate Imobiliară Craiova

A. Partea I. Descrierea imobilului

TEREN Extravilan

Adresa: Jud. Dolj, T18,P57

Nr. Crt	Nr cadastral Nr. topografic	Suprafața* (mp)	Observații / Referințe
A1	35990	8.872	Sector cadastral:1 Teren neimprejmuit;

B. Partea II. Proprietari și acte

Inscrieri privitoare la dreptul de proprietate și alte drepturi reale		Referințe
70029 / 11/04/2019		
Act Notarial nr. Act de partaj voluntar aut nr. 2657, din 11/10/2012 emis de BNP Stoenescu Florea (act administrativ nr TDP NR. 2068-15026 din 26.03.1996, emis de Comisia Judeteana Dolj;act notarial nr CM nr. 238 din 11.10.2012, emis de BNP Stoenescu Florea);		
B1	Intabulare, drept de PROPRIETATE, dobandit prin lesire Din Indiviziune, cota actuala 1/1, cota initiala 1/1	A1
1) GRECEA ION		
<i>OBSERVATII: pozitie transcrisa din CF 35863/Cetate, inscrisa prin incheierea nr. 3347 din 10/01/2019;</i>		

C. Partea III. SARCINI .

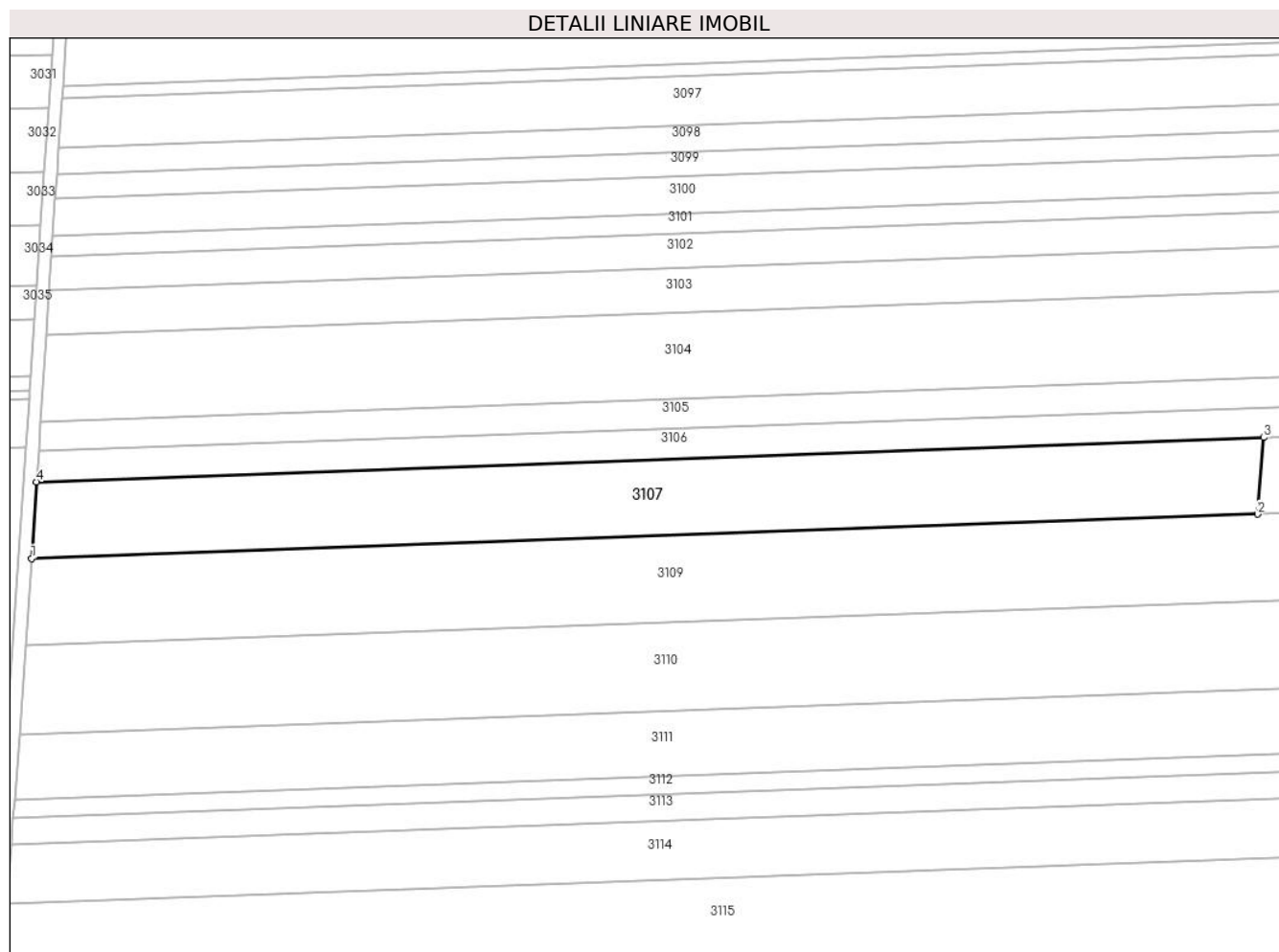
Inscrieri privind dezmembramintele dreptului de proprietate, drepturi reale de garanție și sarcini	Referințe
NU SUNT	

Anexa Nr. 1 La Partea I

Teren

Nr cadastral	Suprafața (mp)*	Observații / Referințe
35990	8.872	

* Suprafața este determinată în planul de proiecție Stereo 70.



Date referitoare la teren

Crt	Categorie folosință	Intra vilan	Suprafața (mp)	Tarla	Parcelă	Nr. topo	Observații / Referințe
1	arabil	NU	8.872	18	57	-	

Lungime Segmente

1) Valorile lungimilor segmentelor sunt obținute din proiecție în plan.

Punct început	X / Y	Punct sfârșit	X / Y	Lungime segment (** (m)
1	340.964,041 294.231,429	2	341.341,479 294.245,018	377.683
2	341.341,479 294.245,018	3	341.343,422 294.268,582	23.644
3	341.343,422 294.268,582	4	340.965,604 294.254,979	378.063
4	340.965,604 294.254,979	1	340.964,041 294.231,429	23.602

** Lungimile segmentelor sunt determinate în planul de proiecție Stereo 70 și sunt rotunjite la 1 milimetru.

***** Distanţa dintre puncte este formată din segmente cumulate ce sunt mai mici decât valoarea 1 milimetru.**

**DATE DESPRE IMOBILUL NR. 3108**

Oficiul de Cadastru și Publicitate Imobiliară DOLJ
Biroul de Cadastru și Publicitate Imobiliară Craiova

A. Partea I. Descrierea imobilului

TEREN Extravilan

Adresa: Jud. Dolj, T18,P57

Nr. Crt	Nr cadastral Nr. topografic	Suprafața* (mp)	Observații / Referințe
A1	35989	5.582	Sector cadastral:1 Teren neimprejmuit;

B. Partea II. Proprietari și acte

Inscrieri privitoare la dreptul de proprietate și alte drepturi reale		Referințe
70031 / 11/04/2019		
Act Notarial nr. 1136, din 05/04/2019 emis de Budiana Ionut Razvan;		
B1	Intabulare, drept de PROPRIETATE, dobandit prin Conventie, cota actuala 1/1, cota initiala 1/1 1) RADU ELENA CORINA 2) RADU MARIN	A1
B2	Se notează faptul că, imobilul face parte din patrimoniul de afecțiune al lui : INTREPRINDERE INDIVIDUALA RADU ELENA-CORINA	A1

C. Partea III. SARCINI .

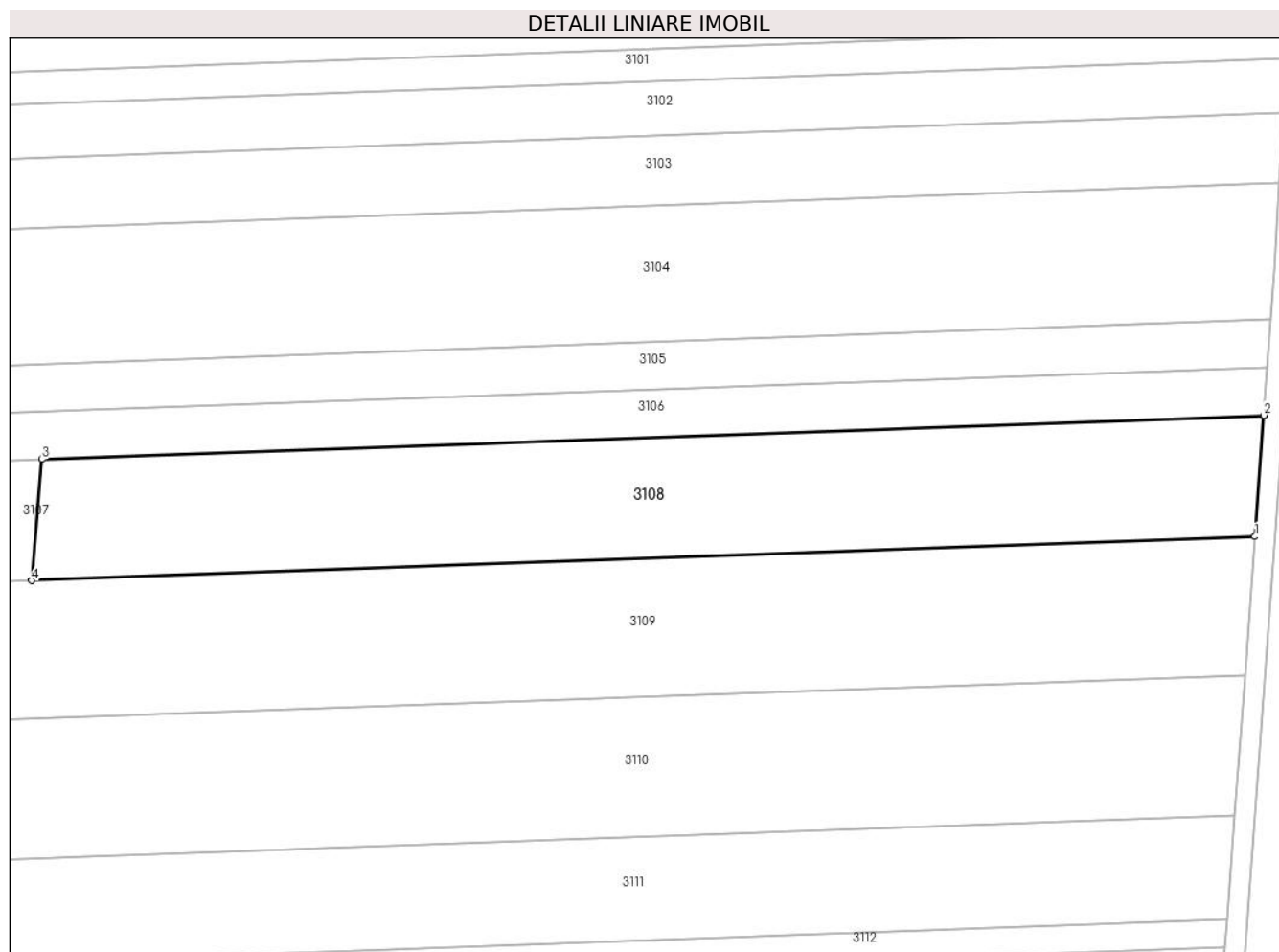
Inscrieri privind dezmembramintele dreptului de proprietate, drepturi reale de garanție și sarcini	Referințe
NU SUNT	

Anexa Nr. 1 La Partea I

Teren

Nr cadastral	Suprafața (mp)*	Observații / Referințe
35989	5.582	

* Suprafața este determinată în planul de proiecție Stereo 70.



Date referitoare la teren

Crt	Categorie folosință	Intravilan	Suprafața (mp)	Tarla	Parcelă	Nr. topo	Observații / Referințe
1	arabil	NU	5.582	18	57	-	

Lungime Segmente

1) Valorile lungimilor segmentelor sunt obținute din proiecție în plan.

Punct început	X / Y	Punct sfârșit	X / Y	Lungime segment (** (m)
1	341.579,188 294.253,577	2	341.580,898 294.277,133	23.618
2	341.580,898 294.277,133	3	341.343,422 294.268,582	237.63
3	341.343,422 294.268,582	4	341.341,479 294.245,018	23.644
4	341.341,479 294.245,018	1	341.579,188 294.253,577	237.863

** Lungimile segmentelor sunt determinate în planul de proiecție Stereo 70 și sunt rotunjite la 1 milimetru.

***** Distanţa dintre puncte este formată din segmente cumulate ce sunt mai mici decât valoarea 1 milimetru.**

**DATE DESPRE IMOBILUL NR. 3109**

Oficiul de Cadastru și Publicitate Imobiliară DOLJ
 Biroul de Cadastru și Publicitate Imobiliară Craiova

A. Partea I. Descrierea imobilului

TEREN Extravilan

Adresa: Jud. Dolj, T18,P58

Nr. Crt	Nr cadastral Nr. topografic	Suprafața* (mp)	Observații / Referințe
A1		Din acte: 17.800 Masurata: 16.515	Sector cadastral:1 Teren neimprejmuit; Imobilul a fost diminuat cu un procent de 7.22%

B. Partea II. Proprietari și acte

Inscrieri privitoare la dreptul de proprietate și alte drepturi reale		Referințe
/		
Act Administrativ nr. TDP691-15010, din 18/02/1994 emis de CJSDPAT DOLJ;		
B1	Intabulare, drept de PROPRIETATE, dobandit prin Reconstituire, cota actuala 1/1, cota initiala 1/1 1) PĂSĂRICĂ P ION	A1

C. Partea III. SARCINI .


Inscrieri privind dezmembramintele dreptului de proprietate, drepturi reale de garanție și sarcini	Referințe
NU SUNT	

Anexa Nr. 1 La Partea I

Teren

Nr cadastral	Suprafața (mp)*	Observații / Referințe
	Din acte: 17.800 Masurata: 16.515	Imobilul a fost diminuat cu un procent de 7.22%

* Suprafața este determinată în planul de proiecție Stereo 70.



Date referitoare la teren

Crt	Categorie folosință	Intravilan	Suprafața (mp)	Tarla	Parcelă	Nr. topo	Observații / Referințe
1	arabil	NU	16.515	18	58	-	

Lungime Segmente

1) Valorile lungimilor segmentelor sunt obținute din proiecție în plan.

Punct început	X / Y	Punct sfârșit	X / Y	Lungime segment (** (m)
1	341.577,234 294.226,656	2	341.579,188 294.253,577	26.992
2	341.579,188 294.253,577	3	341.341,479 294.245,018	237.863
3	341.341,479 294.245,018	4	340.964,041 294.231,429	377.683
4	340.964,041 294.231,429	5	340.962,267 294.204,691	26.797

Punct început	X / Y	Punct sfârșit	X / Y	Lungime segment (** (m)
5	340.962,267 294.204,691	6	340.962,254 294.204,514	0.177
6	340.962,254 294.204,514	1	341.577,234 294.226,656	615.378

** Lungimile segmentelor sunt determinate în planul de proiecție Stereo 70 și sunt rotunjite la 1 milimetru.

*** Distanța dintre puncte este formată din segmente cumulate ce sunt mai mici decât valoarea 1 milimetru.

**DATE DESPRE IMOBILUL NR. 3110**

Oficiul de Cadastru și Publicitate Imobiliară DOLJ
Biroul de Cadastru și Publicitate Imobiliară Craiova

A. Partea I. Descrierea imobilului

TEREN Extravilan

Adresa: Jud. Dolj, T18,P59

Nr. Crt	Nr cadastral Nr. topografic	Suprafața* (mp)	Observații / Referințe
A1		Din acte: 18.000 Masurata: 16.701	Sector cadastral:1 Teren neimprejmuit; Imobilul a fost diminuat cu un procent de 7.22%

B. Partea II. Proprietari și acte

Inscrieri privitoare la dreptul de proprietate și alte drepturi reale		Referințe
/		
Act Administrativ nr. TDP20930, din 18/04/2019 emis de CJSDPAT DOLJ;		
B1	Intabulare, drept de PROPRIETATE, dobandit prin Reconstituire, cota actuala 1/1, cota initiala 1/1 1) BUTARU I PETRE	A1

C. Partea III. SARCINI .


Inscrieri privind dezmembramintele dreptului de proprietate, drepturi reale de garanție și sarcini	Referințe
NU SUNT	

Anexa Nr. 1 La Partea I

Teren

Nr cadastral	Suprafața (mp)*	Observații / Referințe
	Din acte: 18.000 Masurata: 16.701	Imobilul a fost diminuat cu un procent de 7.22%

* Suprafața este determinată în planul de proiecție Stereo 70.



Date referitoare la teren

Crt	Categorie folosință	Intravilan	Suprafața (mp)	Tarla	Parcelă	Nr. topo	Observații / Referințe
1	arabil	NU	16.701	18	59	-	

Lungime Segmente

1) Valorile lungimilor segmentelor sunt obținute din proiecție în plan.

Punct început	X / Y	Punct sfârșit	X / Y	Lungime segment (** (m)
1	341.575,258 294.199,428	2	341.577,234 294.226,656	27.3
2	341.577,234 294.226,656	3	340.962,254 294.204,514	615.378
3	340.962,254 294.204,514	4	340.960,254 294.177,285	27.302
4	340.960,254 294.177,285	1	341.575,258 294.199,428	615.402

**** Lungimile segmentelor sunt determinate în planul de proiecție Stereo 70 și sunt rotunjite la 1 milimetru.**

***** Distanța dintre puncte este formată din segmente cumulate ce sunt mai mici decât valoarea 1 milimetru.**

**DATE DESPRE IMOBILUL NR. 3112**

Oficiul de Cadastru și Publicitate Imobiliară DOLJ
Biroul de Cadastru și Publicitate Imobiliară Craiova

A. Partea I. Descrierea imobilului

TEREN Extravilan

Adresa: Jud. Dolj, T18,P61

Nr. Crt	Nr cadastral Nr. topografic	Suprafața* (mp)	Observații / Referințe
A1	33483	3.400	Sector cadastral:1 Teren neimprejmuit;

B. Partea II. Proprietari și acte

Inscrieri privitoare la dreptul de proprietate și alte drepturi reale		Referințe
60540 / 29/05/2015		
Hotarare Judecatoreasca nr. SENTINTA CIVILA NR.1827, din 22/10/2007 emis de JUDECATORIA CALAFAT;		
B1	Intabulare, drept de PROPRIETATE, dobandit prin Hotarare Judecatoreasca, cota actuala 1/1, cota initiala 1/1 1) SC EAST WAY SPEDITION SRL, CIF:13176107	A1
150059 / 28/07/2020		
Act Notarial nr. Contract de Ipoteca 659, din 16/07/2020 emis de Marincas Eugen;		
B2	Se noteaza interdictiile de instrainare , grevare , inchiriere , dezmembrare , comasare , restructurare , amenajare , construire , demolare 1) LIBRA INTERNET BANK SA, CIF:8119644	A1

C. Partea III. SARCINI


Inscrieri privind dezmembramintele dreptului de proprietate, drepturi reale de garanție și sarcini		Referințe
150059 / 28/07/2020		
Act Notarial nr. Contract de Ipoteca 659, din 16/07/2020 emis de Marincas Eugen;		
C1	Intabulare, drept de IPOTECA, Valoare:8000000 RON,plus celelalte obligatii de plata aferente creditului 1) LIBRA INTERNET BANK SA, CIF:8119644	A1

Anexa Nr. 1 La Partea I

Teren

Nr cadastral	Suprafața (mp)*	Observații / Referințe
33483	3.400	

* Suprafața este determinată în planul de proiecție Stereo 70.



Date referitoare la teren

Crt	Categorie folosință	Intravilan	Suprafața (mp)	Tarla	Parcelă	Nr. topo	Observații / Referințe
1	arabil	NU	3.400	18	61	-	

Lungime Segmente

1) Valorile lungimilor segmentelor sunt obținute din proiecție în plan.

Punct început	X / Y	Punct sfârșit	X / Y	Lungime segment (** (m)
1	341.573,395 294.173,768	2	341.573,797 294.179,311	5.558
2	341.573,797 294.179,311	3	340.958,776 294.157,167	615.42
3	340.958,776 294.157,167	4	340.958,368 294.151,624	5.558
4	340.958,368 294.151,624	1	341.573,395 294.173,768	615.426

** Lungimile segmentelor sunt determinate în planul de proiecție Stereo 70 și sunt rotunjite la 1 milimetru.

***** Distanţa dintre puncte este formată din segmente cumulate ce sunt mai mici decât valoarea 1 milimetru.**

**DATE DESPRE IMOBILUL NR. 3113**

Oficiul de Cadastru și Publicitate Imobiliară DOLJ
Biroul de Cadastru și Publicitate Imobiliară Craiova

A. Partea I. Descrierea imobilului

TEREN Extravilan

Adresa: Jud. Dolj, T18,P61

Nr. Crt	Nr cadastral Nr. topografic	Suprafața* (mp)	Observații / Referințe
A1		Din acte: 8.900 Masurata: 5.103	Sector cadastral:1 Teren neimprejmuit; Diferenta de suprafata se regaseste la ID-ul 3112. Imobilul a fost diminuat cu un procent de 7.22%

B. Partea II. Proprietari și acte

Inscrieri privitoare la dreptul de proprietate și alte drepturi reale	Referințe
/	
Act Administrativ nr. TDP2643-48330, din 12/02/1998 emis de CJSDPAT DOLJ;	
B1	A1
Intabulare, drept de PROPRIETATE, dobandit prin Reconstituire, cota actuala 1/1, cota initiala 1/1	
1) BADEA C FLOREA	
2) CHILOM I MARIN	

C. Partea III. SARCINI .

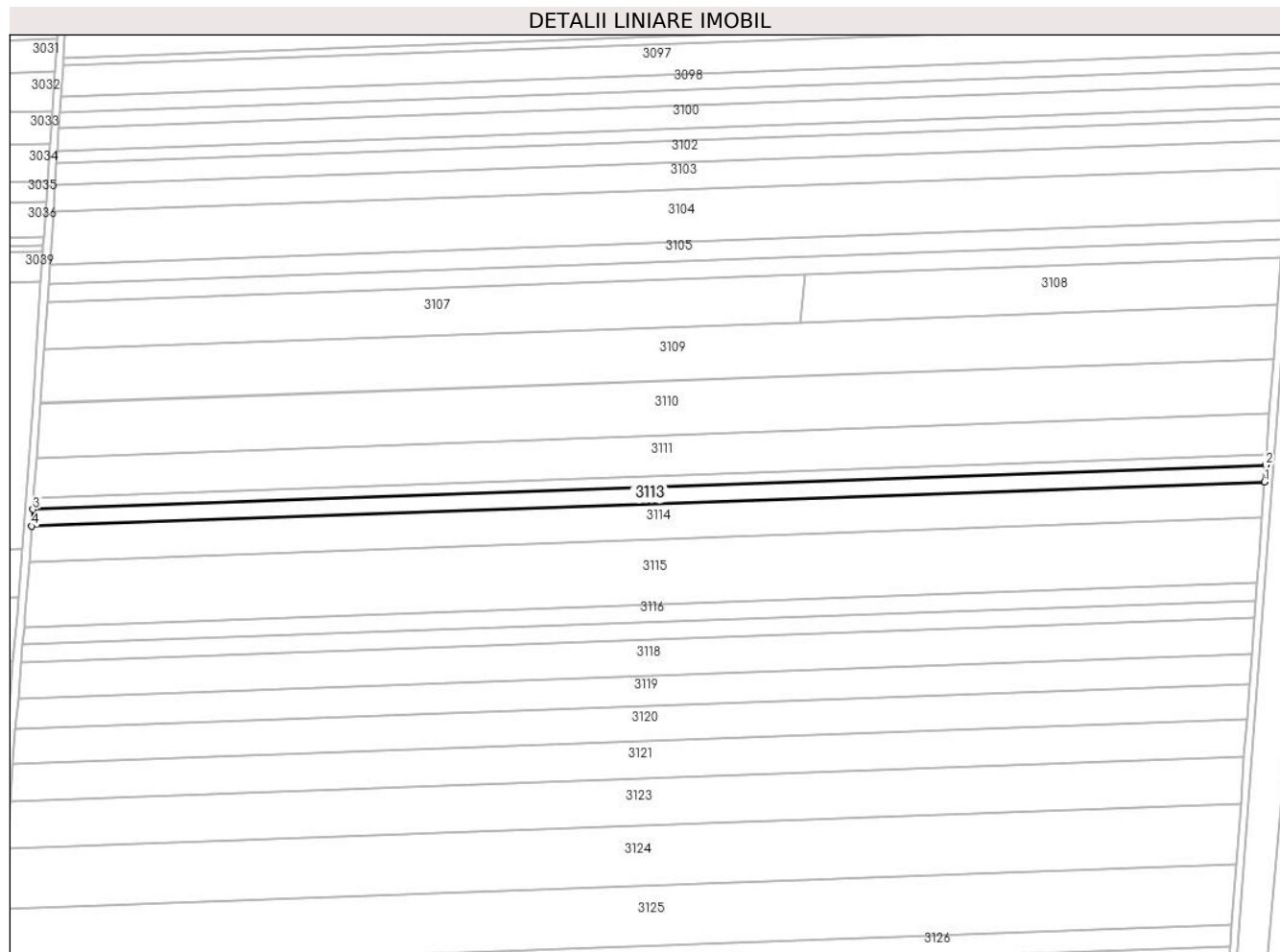
Inscrieri privind dezmembramintele dreptului de proprietate, drepturi reale de garanție și sarcini	Referințe
NU SUNT	

Anexa Nr. 1 La Partea I

Teren

Nr cadastral	Suprafața (mp)*	Observații / Referințe
	Din acte: 8.900 Masurata: 5.103	Diferenta de suprafata se regaseste la ID-ul 3112. Imobilul a fost diminuat cu un procent de 7.22%

* Suprafața este determinată în planul de proiecție Stereo 70.



Date referitoare la teren

Crt	Categorie folosință	Intra vilan	Suprafața (mp)	Tarla	Parcelă	Nr. topo	Observații / Referințe
1	arabil	NU	5.103	18	61	-	

Lungime Segmente

1) Valorile lungimilor segmentelor sunt obținute din proiecție în plan.

Punct început	X / Y	Punct sfârșit	X / Y	Lungime segment (** (m)
1	341.572,791 294.165,449	2	341.573,395 294.173,768	8.341
2	341.573,395 294.173,768	3	340.958,368 294.151,624	615.426
3	340.958,368 294.151,624	4	340.957,757 294.143,305	8.341
4	340.957,757 294.143,305	1	341.572,791 294.165,449	615.433

**** Lungimile segmentelor sunt determinate în planul de proiecție Stereo 70 și sunt rotunjite la 1 milimetru.**

***** Distanța dintre puncte este formată din segmente cumulate ce sunt mai mici decât valoarea 1 milimetru.**

**DATE DESPRE IMOBILUL NR. 3114**

Oficiul de Cadastru și Publicitate Imobiliară DOLJ
Biroul de Cadastru și Publicitate Imobiliară Craiova

A. Partea I. Descrierea imobilului

TEREN Extravilan

Adresa: Jud. Dolj, T18,P62

Nr. Crt	Nr cadastral Nr. topografic	Suprafața* (mp)	Observații / Referințe
A1		Din acte: 11.900 Masurata: 11.041	Sector cadastral:1 Teren neimprejmuit; Imobilul a fost diminuat cu un procent de 7.22%

B. Partea II. Proprietari și acte

Inscrieri privitoare la dreptul de proprietate și alte drepturi reale		Referințe
/		
Act Administrativ nr. TDP1062-45342, din 10/05/1994 emis de CJSDPAT DOLJ;		
B1	Intabulare, drept de PROPRIETATE, dobandit prin Reconstituire, cota actuala 1/1, cota initiala 1/1 1) LĂZĂRESCU P NICOLAE	A1

C. Partea III. SARCINI .


Inscrieri privind dezmembramintele dreptului de proprietate, drepturi reale de garanție și sarcini	Referințe
NU SUNT	

Anexa Nr. 1 La Partea I

Teren

Nr cadastral	Suprafața (mp)*	Observații / Referințe
	Din acte: 11.900 Masurata: 11.041	Imobilul a fost diminuat cu un procent de 7.22%

* Suprafața este determinată în planul de proiecție Stereo 70.



Date referitoare la teren

Crt	Categorie folosință	Intravilan	Suprafața (mp)	Tarla	Parcelă	Nr. topo	Observații / Referințe
1	arabil	NU	11.041	18	62	-	

Lungime Segmente

1) Valorile lungimilor segmentelor sunt obținute din proiecție în plan.

Punct început	X / Y	Punct sfârșit	X / Y	Lungime segment (** (m)
1	341.571,485 294.147,45	2	341.572,791 294.165,449	18.046
2	341.572,791 294.165,449	3	340.957,757 294.143,305	615.433
3	340.957,757 294.143,305	4	340.956,434 294.125,305	18.049
4	340.956,434 294.125,305	1	341.571,485 294.147,45	615.45

**** Lungimile segmentelor sunt determinate în planul de proiecție Stereo 70 și sunt rotunjite la 1 milimetru.**

***** Distanța dintre puncte este formată din segmente cumulate ce sunt mai mici decât valoarea 1 milimetru.**

**DATE DESPRE IMOBILUL NR. 3115**

Oficiul de Cadastru și Publicitate Imobiliară DOLJ
Biroul de Cadastru și Publicitate Imobiliară Craiova

A. Partea I. Descrierea imobilului

TEREN Extravilan

Adresa: Jud. Dolj, T18,P63

Nr. Crt	Nr cadastral Nr. topografic	Suprafața* (mp)	Observații / Referințe
A1	39649	Din acte: 21.400 Masurata: 19.846	Sector cadastral:1 Teren neimprejmuit;

B. Partea II. Proprietari și acte

Inscrieri privitoare la dreptul de proprietate și alte drepturi reale	Referințe
1753 / 06/01/2022	
Act Notarial nr. CERTIFICAT DE MOSTENITOR NR.91, din 12/04/2016 emis de BIN BUDIANA IONUT RAZVAN (act administrativ nr TITLU DE PROPRIETATE NR.819-59058 din 03.03.1994, emis de CJ DOLJ);	
B1	A1
Intabulare, drept de PROPRIETATE, dobandit prin Succesiune, cota actuala 1/1, cota initiala 1/1	
1) CHILOM JAN	
OBSERVATII: def Chilom Marin	

C. Partea III. SARCINI .


Inscrieri privind dezmembramintele dreptului de proprietate, drepturi reale de garanție și sarcini	Referințe
NU SUNT	

Anexa Nr. 1 La Partea I

Teren

Nr cadastral	Suprafața (mp)*	Observații / Referințe
39649	Din acte: 21.400 Masurata: 19.846	

* Suprafața este determinată în planul de proiecție Stereo 70.



Date referitoare la teren

Crt	Categorie folosință	Intra vilan	Suprafața (mp)	Tarla	Parcelă	Nr. topo	Observații / Referințe
1	arabil	NU	19.846	18	63	-	

Lungime Segmente

1) Valorile lungimilor segmentelor sunt obținute din proiecție în plan.

Punct început	X / Y	Punct sfârșit	X / Y	Lungime segment (** (m)
1	340.954,0 294.092,951	2	341.569,114 294.115,098	615.513
2	341.569,114 294.115,098	3	341.570,083 294.128,144	13.082
3	341.570,083 294.128,144	4	341.571,485 294.147,45	19.357
4	341.571,485 294.147,45	5	340.956,434 294.125,305	615.45

Punct început	X / Y	Punct sfârșit	X / Y	Lungime segment (** (m)
5	340.956,434 294.125,305	6	340.954,452 294.098,323	27.055
6	340.954,452 294.098,323	1	340.954,0 294.092,951	5.391

** Lungimile segmentelor sunt determinate în planul de proiecție Stereo 70 și sunt rotunjite la 1 milimetru.

*** Distanța dintre puncte este formată din segmente cumulate ce sunt mai mici decât valoarea 1 milimetru.

**DATE DESPRE IMOBILUL NR. 3117**

Oficiul de Cadastru și Publicitate Imobiliară DOLJ
Biroul de Cadastru și Publicitate Imobiliară Craiova

A. Partea I. Descrierea imobilului

TEREN Extravilan

Adresa: Jud. Dolj, T18,P65

Nr. Crt	Nr cadastral Nr. topografic	Suprafața* (mp)	Observații / Referințe
A1		Din acte: 5.800 Masurata: 5.382	Sector cadastral:1 Teren neimprejmuit; Imobilul a fost diminuat cu un procent de 7.22%

B. Partea II. Proprietari și acte

Inscrieri privitoare la dreptul de proprietate și alte drepturi reale		Referințe
/		
Act Administrativ nr. TDP1043-45342, din 18/05/1994 emis de CJSDPAT DOLJ;		
B1	Intabulare, drept de PROPRIETATE, dobandit prin Reconstituire, cota actuala 1/1, cota initiala 1/1 1) CHILOM GHE CONSTANTIN	A1

C. Partea III. SARCINI .

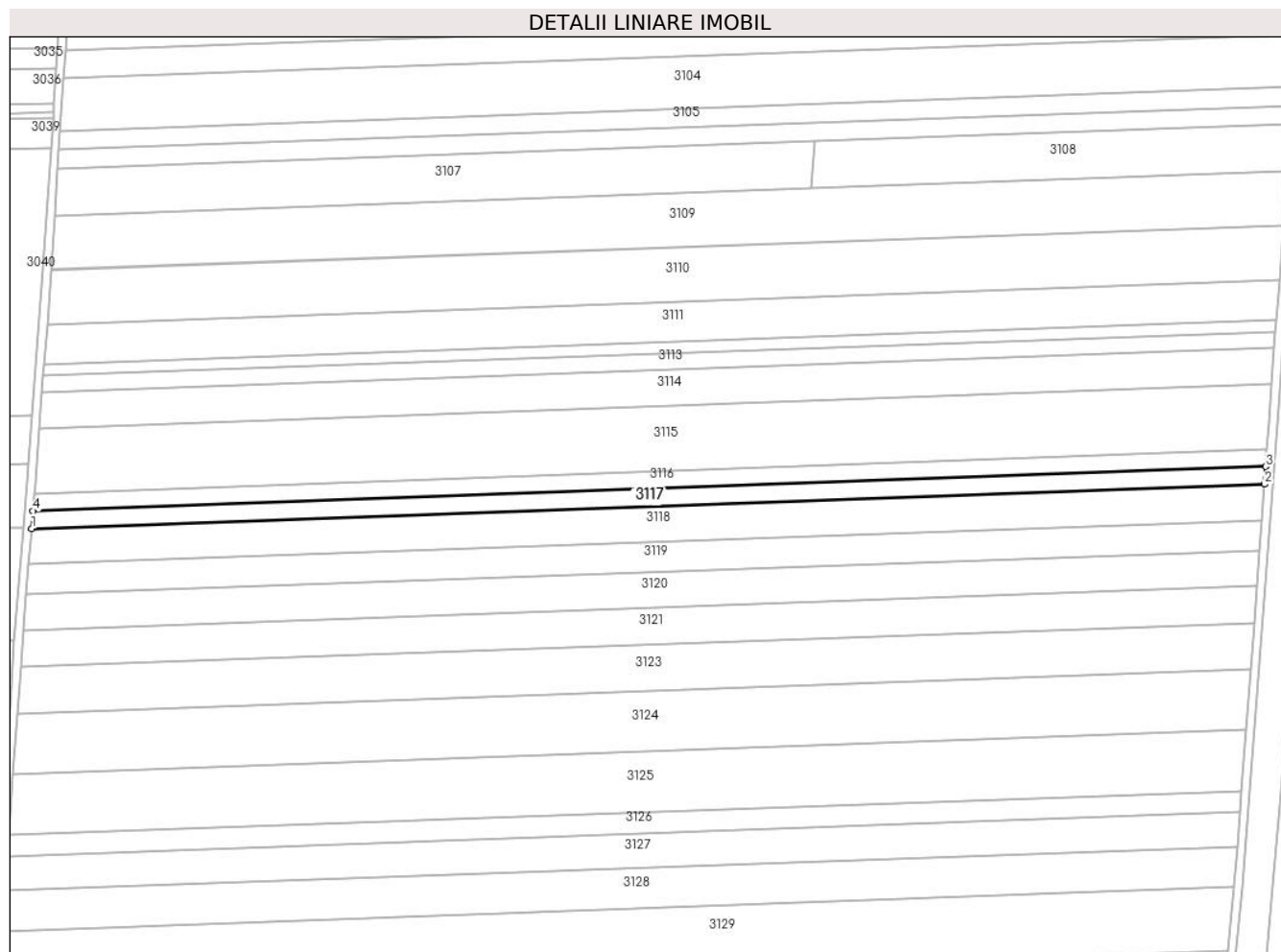
Inscrieri privind dezmembramintele dreptului de proprietate, drepturi reale de garanție și sarcini	Referințe
NU SUNT	

Anexa Nr. 1 La Partea I

Teren

Nr cadastral	Suprafața (mp)*	Observații / Referințe
	Din acte: 5.800 Masurata: 5.382	Imobilul a fost diminuat cu un procent de 7.22%

* Suprafața este determinată în planul de proiecție Stereo 70.



Date referitoare la teren

Crt	Categorie folosință	Intra vilan	Suprafața (mp)	Tarla	Parcelă	Nr. topo	Observații / Referințe
1	arabil	NU	5.382	18	65	-	

Lungime Segmente

1) Valorile lungimilor segmentelor sunt obținute din proiecție în plan.

Punct început	X / Y	Punct sfârșit	X / Y	Lungime segment (** (m)
1	340.952,525 294.075,403	2	341.567,811 294.097,556	615.685
2	341.567,811 294.097,556	3	341.568,463 294.106,327	8.795
3	341.568,463 294.106,327	4	340.953,263 294.084,177	615.599
4	340.953,263 294.084,177	1	340.952,525 294.075,403	8.805

**** Lungimile segmentelor sunt determinate în planul de proiecție Stereo 70 și sunt rotunjite la 1 milimetru.**

***** Distanța dintre puncte este formată din segmente cumulate ce sunt mai mici decât valoarea 1 milimetru.**

**DATE DESPRE IMOBILUL NR. 3118**

Oficiul de Cadastru și Publicitate Imobiliară DOLJ
Biroul de Cadastru și Publicitate Imobiliară Craiova

A. Partea I. Descrierea imobilului

TEREN Extravilan

Adresa: Jud. Dolj, T18,P66

Nr. Crt	Nr cadastral Nr. topografic	Suprafața* (mp)	Observații / Referințe
A1		Din acte: 11.861 Masurata: 11.005	Sector cadastral:1 Teren neimprejmuit; Imobilul a fost diminuat cu un procent de 7.22%

B. Partea II. Proprietari și acte

Inscrieri privitoare la dreptul de proprietate și alte drepturi reale		Referințe
/		
Act Administrativ nr. TDP1940-15085, din 09/03/1995 emis de CJSDPAT DOLJ;		
B1	Intabulare, drept de PROPRIETATE, dobandit prin Reconstituire, cota actuala 1/1, cota initiala 1/1 1) COVERCIN I ION	A1

C. Partea III. SARCINI .


Inscrieri privind dezmembramintele dreptului de proprietate, drepturi reale de garanție și sarcini	Referințe
NU SUNT	

Anexa Nr. 1 La Partea I

Teren

Nr cadastral	Suprafața (mp)*	Observații / Referințe
	Din acte: 11.861 Masurata: 11.005	Imobilul a fost diminuat cu un procent de 7.22%

* Suprafața este determinată în planul de proiecție Stereo 70.



Date referitoare la teren

Crt	Categorie folosință	Intravilan	Suprafața (mp)	Tarla	Parcelă	Nr. topo	Observații / Referințe
1	arabil	NU	11.005	18	66	-	

Lungime Segmente

1) Valorile lungimilor segmentelor sunt obținute din proiecție în plan.

Punct început	X / Y	Punct sfârșit	X / Y	Lungime segment (** (m)
1	340.952,525 294.075,403	2	340.951,018 294.057,466	18.0
2	340.951,018 294.057,466	3	341.566,479 294.079,625	615.86
3	341.566,479 294.079,625	4	341.567,811 294.097,556	17.98
4	341.567,811 294.097,556	1	340.952,525 294.075,403	615.685

**** Lungimile segmentelor sunt determinate în planul de proiecție Stereo 70 și sunt rotunjite la 1 milimetru.**

***** Distanța dintre puncte este formată din segmente cumulate ce sunt mai mici decât valoarea 1 milimetru.**

**DATE DESPRE IMOBILUL NR. 3119**

Oficiul de Cadastru și Publicitate Imobiliară DOLJ
 Biroul de Cadastru și Publicitate Imobiliară Craiova

A. Partea I. Descrierea imobilului

TEREN Extravilan

Adresa: Jud. Dolj, T18,P67

Nr. Crt	Nr cadastral Nr. topografic	Suprafața* (mp)	Observații / Referințe
A1		Din acte: 10.000 Masurata: 9.279	Sector cadastral:1 Teren neimprejmuit; Imobilul a fost diminuat cu un procent de 7.22%

B. Partea II. Proprietari și acte

Inscrieri privitoare la dreptul de proprietate și alte drepturi reale		Referințe
/		
Act Administrativ nr. TDP1640-2188, din 14/02/1995 emis de CJSDPAT DOLJ;		
B1	Intabulare, drept de PROPRIETATE, dobandit prin Reconstituire, cota actuala 1/1, cota initiala 1/1 1) IACOB C ELENA	A1

C. Partea III. SARCINI .


Inscrieri privind dezmembramintele dreptului de proprietate, drepturi reale de garanție și sarcini	Referințe
NU SUNT	

Anexa Nr. 1 La Partea I

Teren

Nr cadastral	Suprafața (mp)*	Observații / Referințe
	Din acte: 10.000 Masurata: 9.279	Imobilul a fost diminuat cu un procent de 7.22%

* Suprafața este determinată în planul de proiecție Stereo 70.



Date referitoare la teren

Crt	Categorie folosință	Intravilan	Suprafața (mp)	Tarla	Parcelă	Nr. topo	Observații / Referințe
1	arabil	NU	9.279	18	67	-	

Lungime Segmente

1) Valorile lungimilor segmentelor sunt obținute din proiecție în plan.

Punct început	X / Y	Punct sfârșit	X / Y	Lungime segment (** (m)
1	340.949,747 294.042,346	2	341.565,357 294.064,511	616.009
2	341.565,357 294.064,511	3	341.566,479 294.079,625	15.156
3	341.566,479 294.079,625	4	340.951,018 294.057,466	615.86
4	340.951,018 294.057,466	1	340.949,747 294.042,346	15.173

**** Lungimile segmentelor sunt determinate în planul de proiecție Stereo 70 și sunt rotunjite la 1 milimetru.**

***** Distanța dintre puncte este formată din segmente cumulate ce sunt mai mici decât valoarea 1 milimetru.**

**DATE DESPRE IMOBILUL NR. 3120**

Oficiul de Cadastru și Publicitate Imobiliară DOLJ
Biroul de Cadastru și Publicitate Imobiliară Craiova

A. Partea I. Descrierea imobilului

TEREN Extravilan

Adresa: Jud. Dolj, T18,P68

Nr. Crt	Nr cadastral Nr. topografic	Suprafața* (mp)	Observații / Referințe
A1		Din acte: 11.600 Masurata: 10.763	Sector cadastral:1 Teren neimprejmuit; Imobilul a fost diminuat cu un procent de 7.22%

B. Partea II. Proprietari și acte

Inscrieri privitoare la dreptul de proprietate și alte drepturi reale		Referințe
/		
Act Administrativ nr. TDP963-58987, din 08/04/1994 emis de CJSDPAT DOLJ;		
B1	Intabulare, drept de PROPRIETATE, dobandit prin Reconstituire, cota actuala 1/1, cota initiala 1/1 1) OCNEANU I ELENA	A1

C. Partea III. SARCINI .


Inscrieri privind dezmembramintele dreptului de proprietate, drepturi reale de garanție și sarcini	Referințe
NU SUNT	

Anexa Nr. 1 La Partea I

Teren

Nr cadastral	Suprafața (mp)*	Observații / Referințe
	Din acte: 11.600 Masurata: 10.763	Imobilul a fost diminuat cu un procent de 7.22%

* Suprafața este determinată în planul de proiecție Stereo 70.



Date referitoare la teren

Crt	Categorie folosință	Intra vilan	Suprafața (mp)	Tarla	Parcelă	Nr. topo	Observații / Referințe
1	arabil	NU	10.763	18	68	-	

Lungime Segmente

1) Valorile lungimilor segmentelor sunt obținute din proiecție în plan.

Punct început	X / Y	Punct sfârșit	X / Y	Lungime segment (** (m)
1	340.949,747 294.042,346	2	340.948,347 294.025,689	16.716
2	340.948,347 294.025,689	3	340.948,287 294.024,813	0.878
3	340.948,287 294.024,813	4	341.564,055 294.046,983	616.167
4	341.564,055 294.046,983	5	341.565,357 294.064,511	17.576

Punct început	X / Y	Punct sfârşit	X / Y	Lungime segment (** (m)
5	341.565,357 294.064,511	1	340.949,747 294.042,346	616.009

** Lungimile segmentelor sunt determinate în planul de proiecţie Stereo 70 şi sunt rotunjite la 1 milimetru.

*** Distanţa dintre puncte este formată din segmente cumulate ce sunt mai mici decât valoarea 1 milimetru.

**DATE DESPRE IMOBILUL NR. 3121**

Oficiul de Cadastru și Publicitate Imobiliară DOLJ
Biroul de Cadastru și Publicitate Imobiliară Craiova

A. Partea I. Descrierea imobilului

TEREN Extravilan

Adresa: Jud. Dolj, T18,P69,70

Nr. Crt	Nr cadastral Nr. topografic	Suprafața* (mp)	Observații / Referințe
A1		Din acte: 12.337 Masurata: 11.448	Sector cadastral:1 Teren neimprejmuit; Imobilul a fost diminuat cu un procent de 7.22%

B. Partea II. Proprietari și acte

Inscrieri privitoare la dreptul de proprietate și alte drepturi reale		Referințe
/		
Act Notarial nr. Act de partaj voluntar nr. 1487, din 28/06/2012 emis de BNP Budiană Ionuț-Răzvan;		
B1	Intabulare, drept de PROPRIETATE, dobandit prin lesire Din Indiviziune, cota actuala 1/1, cota initiala 1/1 1) OCNEANU GENA	A1

C. Partea III. SARCINI .


Inscrieri privind dezmembramintele dreptului de proprietate, drepturi reale de garanție și sarcini	Referințe
NU SUNT	

Anexa Nr. 1 La Partea I

Teren

Nr cadastral	Suprafața (mp)*	Observații / Referințe
	Din acte: 12.337 Masurata: 11.448	Imobilul a fost diminuat cu un procent de 7.22%

* Suprafața este determinată în planul de proiecție Stereo 70.



Date referitoare la teren

Crt	Categorie folosință	Intra vilan	Suprafața (mp)	Tarla	Parcelă	Nr. topo	Observații / Referințe
1	arabil	NU	11.448	18	69,70	-	

Lungime Segmente

1) Valorile lungimilor segmentelor sunt obținute din proiecție în plan.

Punct început	X / Y	Punct sfârșit	X / Y	Lungime segment (** (m)
1	340.948,287 294.024,813	2	340.947,007 294.006,174	18.683
2	340.947,007 294.006,174	3	341.562,67 294.028,341	616.062
3	341.562,67 294.028,341	4	341.564,055 294.046,983	18.693
4	341.564,055 294.046,983	1	340.948,287 294.024,813	616.167

**** Lungimile segmentelor sunt determinate în planul de proiecție Stereo 70 și sunt rotunjite la 1 milimetru.**

***** Distanța dintre puncte este formată din segmente cumulate ce sunt mai mici decât valoarea 1 milimetru.**

**DATE DESPRE IMOBILUL NR. 3122**

Oficiul de Cadastru și Publicitate Imobiliară DOLJ
Biroul de Cadastru și Publicitate Imobiliară Craiova

A. Partea I. Descrierea imobilului

TEREN Extravilan

Adresa: Jud. Dolj, T18,P83/1

Nr. Crt	Nr cadastral Nr. topografic	Suprafața* (mp)	Observații / Referințe
A1		15	Sector cadastral:1 Teren neimprejmuit; LEA 110 KV DUBLU CIRCUIT - OSTROV- CETATE 1/ OSTROV- CETATE 2

Construcții

Crt	Nr cadastral Nr. topografic	Adresa	Observații / Referințe
A1.1		Jud. Dolj	Nr. niveluri:1; S. construita la sol:15 mp;

B. Partea II. Proprietari și acte

Inscrieri privitoare la dreptul de proprietate și alte drepturi reale		Referințe
/		
Act Normativ nr. 123, din 10/07/2012 emis de PARLAMENTUL ROMÂNIEI;		
B1	Intabulare, drept de PROPRIETATE, dobandit prin Lege, cota actuala 1/1, cota initiala 1/1 1) STATUL ROMAN, CIF:999999999999	A1
Act Administrativ nr. 6, din 20/06/2005 emis de Ministerul Economiei si Comertului (Act aditional nr.1 din 04.03.2016);		
B2	Intabulare, drept de CONCESIUNE ,pe o perioada de 49 de ani, dobandit prin Lege, cota actuala 1/1, cota initiala 1/1 1) CEZ DISTRIBUTIE SA, CIF:14491102	A1, A1.1

C. Partea III. SARCINI .

Inscrieri privind dezmembramintele dreptului de proprietate, drepturi reale de garanție și sarcini	Referințe
NU SUNT	

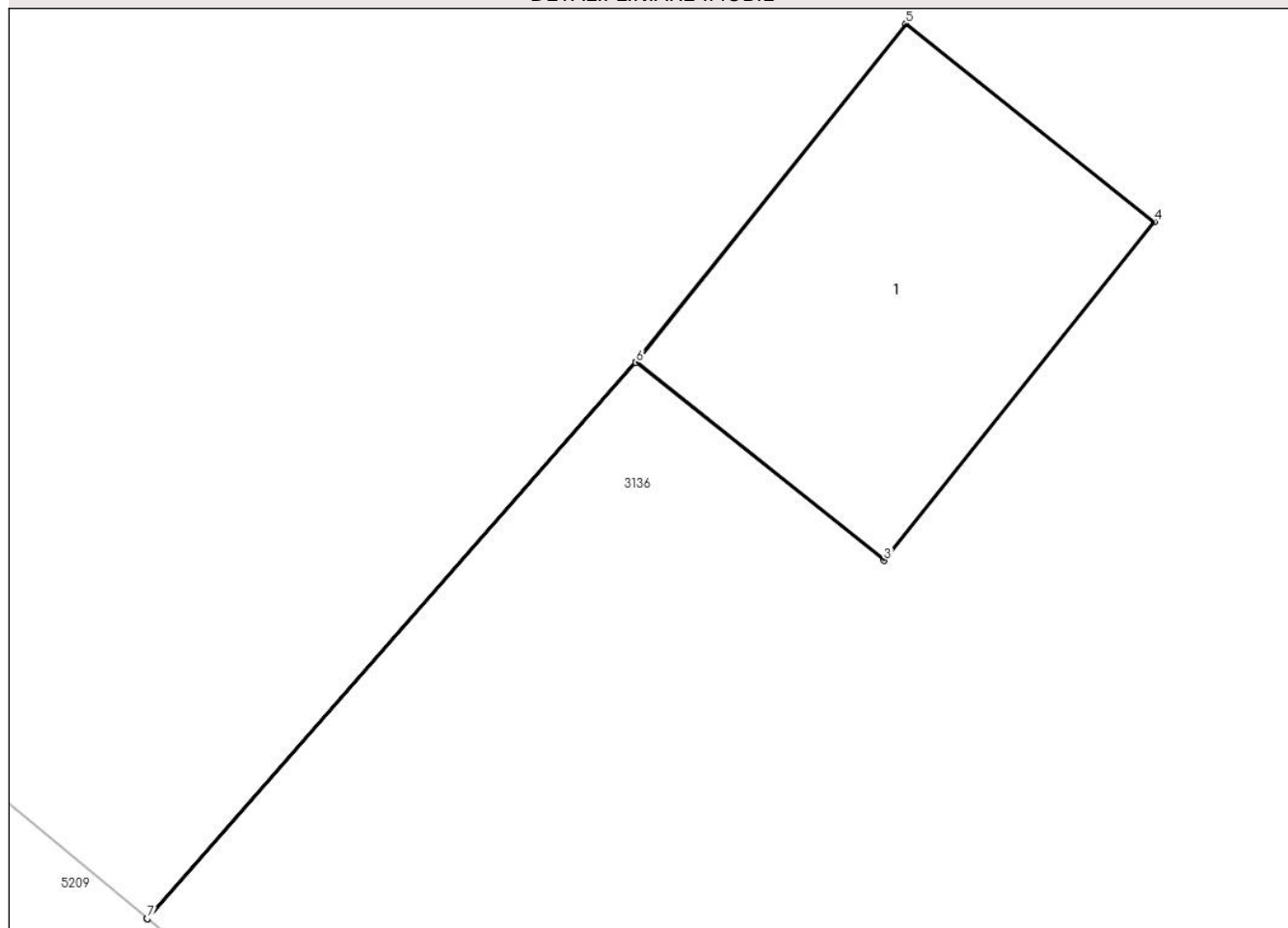
Anexa Nr. 1 La Partea I

Teren

Nr cadastral	Suprafața (mp)*	Observații / Referințe
	15	LEA 110 KV DUBLU CIRCUIT - OSTROV- CETATE 1/ OSTROV- CETATE 2

* Suprafața este determinată în planul de proiecție Stereo 70.

DETALII LINIARE IMOBIL



Date referitoare la teren

Crt	Categorie folosință	Intra vilan	Suprafața (mp)	Tarla	Parcelă	Nr. topo	Observații / Referințe
1	curți constructii	NU	15	18	83/1	-	

Date referitoare la construcții

Crt	Număr	Destinație construcție	Supraf. (mp)	Situație juridică	Observații / Referințe
A1.1		construcții industriale și edilitare	15	Cu acte	Nr. niveluri:1; S. construită la sol:15 mp;

Lungime Segmente

1) Valorile lungimilor segmentelor sunt obținute din proiecție în plan.

Punct început	X / Y	Punct sfârșit	X / Y	Lungime segment (** (m)
1	341.303,653 293.532,336	2	341.308,731 293.538,115	7.693
2	341.308,731 293.538,115	3	341.311,309 293.536,058	3.298
3	341.311,309 293.536,058	4	341.314,115 293.539,576	4.5

Punct început	X / Y	Punct sfârșit	X / Y	Lungime segment (** (m)
4	341.314,115 293.539,576	5	341.311,536 293.541,634	3.299
5	341.311,536 293.541,634	6	341.308,73 293.538,116	4.5
6	341.308,73 293.538,116	7	341.303,651 293.532,337	7.694
7	341.303,651 293.532,337	1	341.303,653 293.532,336	0.002

** Lungimile segmentelor sunt determinate în planul de proiecție Stereo 70 și sunt rotunjite la 1 milimetru.

*** Distanța dintre puncte este formată din segmente cumulate ce sunt mai mici decât valoarea 1 milimetru.

**DATE DESPRE IMOBILUL NR. 3123**

Oficiul de Cadastru și Publicitate Imobiliară DOLJ
Biroul de Cadastru și Publicitate Imobiliară Craiova

A. Partea I. Descrierea imobilului

TEREN Extravilan

Adresa: Jud. Dolj, T18,P71

Nr. Crt	Nr cadastral Nr. topografic	Suprafața* (mp)	Observații / Referințe
A1		Din acte: 15.500 Masurata: 14.381	Sector cadastral:1 Teren neimprejmuit; Imobilul a fost diminuat cu un procent de 7.22%

B. Partea II. Proprietari și acte

Inscrieri privitoare la dreptul de proprietate și alte drepturi reale		Referințe
/		
Act Administrativ nr. TDP1044-45342, din 18/05/1994 emis de CJSDPAT DOLJ;		
B1	Intabulare, drept de PROPRIETATE, dobandit prin Reconstituire, cota actuala 1/1, cota initiala 1/1 1) OPRIȘ C NICOLAE	A1

C. Partea III. SARCINI .


Inscrieri privind dezmembramintele dreptului de proprietate, drepturi reale de garanție și sarcini	Referințe
NU SUNT	

Anexa Nr. 1 La Partea I

Teren

Nr cadastral	Suprafața (mp)*	Observații / Referințe
	Din acte: 15.500 Masurata: 14.381	Imobilul a fost diminuat cu un procent de 7.22%

* Suprafața este determinată în planul de proiecție Stereo 70.



Date referitoare la teren

Crt	Categorie folosință	Intravilan	Suprafața (mp)	Tarla	Parcelă	Nr. topo	Observații / Referințe
1	arabil	NU	14.381	18	71	-	

Lungime Segmente

1) Valorile lungimilor segmentelor sunt obținute din proiecție în plan.

Punct început	X / Y	Punct sfârșit	X / Y	Lungime segment (** (m)
1	340.947,007 294.006,174	2	340.945,398 293.982,755	23.474
2	340.945,398 293.982,755	3	341.560,93 294.004,917	615.931
3	341.560,93 294.004,917	4	341.562,67 294.028,341	23.489
4	341.562,67 294.028,341	1	340.947,007 294.006,174	616.062

**** Lungimile segmentelor sunt determinate în planul de proiecție Stereo 70 și sunt rotunjite la 1 milimetru.**

***** Distanța dintre puncte este formată din segmente cumulate ce sunt mai mici decât valoarea 1 milimetru.**

**DATE DESPRE IMOBILUL NR. 3124**

Oficiul de Cadastru și Publicitate Imobiliară DOLJ
Biroul de Cadastru și Publicitate Imobiliară Craiova

A. Partea I. Descrierea imobilului

TEREN Extravilan

Adresa: Jud. Dolj, T18,P72

Nr. Crt	Nr cadastral Nr. topografic	Suprafața* (mp)	Observații / Referințe
A1	34739	Din acte: 19.970 Masurata: 18.504	Sector cadastral:1 Teren neimprejmuit;

B. Partea II. Proprietari și acte

Inscrieri privitoare la dreptul de proprietate și alte drepturi reale		Referințe
173132 / 14/12/2016		
Hotarare Judecatoreasca nr. SENTINTA CIVILA NR.1888, din 31/10/2007 emis de JUDECATORIA CALAFAT;		
B1	Intabulare, drept de PROPRIETATE, dobandit prin Hotarare Judecatoreasca, cota actuala 1/1, cota initiala 1/1 1) SC EAST WAY SPEDITION SRL, CIF:13176107	A1
148995 / 27/07/2020		
Act Notarial nr. Contract de Ipoteca 659, din 16/07/2020 emis de Marincas Eugen;		
B2	Se noteaza interdictiile de instrainare , grevare , inchiriere , dezmembrare , comasare , restructurare , amenajare , construire , demolare 1) LIBRA INTERNET BANK SA, CIF:8119644	A1

C. Partea III. SARCINI

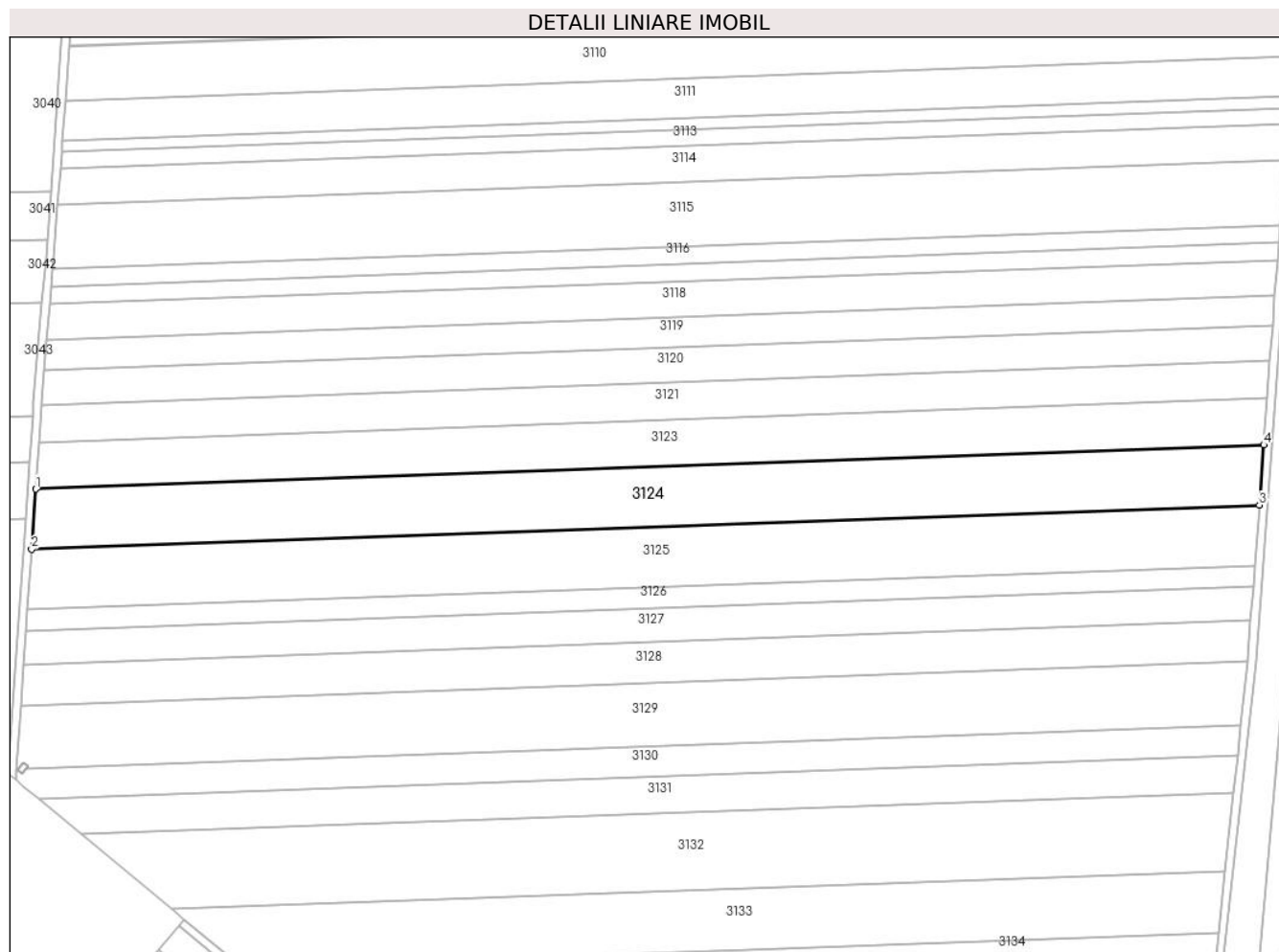
Inscrieri privind dezmembramintele dreptului de proprietate, drepturi reale de garanție și sarcini		Referințe
148995 / 27/07/2020		
Act Notarial nr. Contract de Ipoteca 659, din 16/07/2020 emis de Marincas Eugen;		
C1	Intabulare, drept de IPOTECA, Valoare:8000000 RON,plus celelalte obligatii de plata aferente creditului 1) LIBRA INTERNET BANK SA, CIF:8119644	A1

Anexa Nr. 1 La Partea I

Teren

Nr cadastral	Suprafața (mp)*	Observații / Referințe
34739	Din acte: 19.970 Masurata: 18.504	

* Suprafața este determinată în planul de proiecție Stereo 70.



Date referitoare la teren

Crt	Categorie folosință	Intra vilan	Suprafața (mp)	Tarla	Parcelă	Nr. topo	Observații / Referințe
1	arabil	NU	18.504	18	72	-	

Lungime Segmente

1) Valorile lungimilor segmentelor sunt obținute din proiecție în plan.

Punct început	X / Y	Punct sfârșit	X / Y	Lungime segment (** (m)
1	340.945,398 293.982,755	2	340.943,328 293.952,614	30.212
2	340.943,328 293.952,614	3	341.558,691 293.974,77	615.762
3	341.558,691 293.974,77	4	341.560,93 294.004,917	30.23
4	341.560,93 294.004,917	1	340.945,398 293.982,755	615.931

**** Lungimile segmentelor sunt determinate în planul de proiecție Stereo 70 și sunt rotunjite la 1 milimetru.**

***** Distanța dintre puncte este formată din segmente cumulate ce sunt mai mici decât valoarea 1 milimetru.**

**DATE DESPRE IMOBILUL NR. 3125**

Oficiul de Cadastru și Publicitate Imobiliară DOLJ
Biroul de Cadastru și Publicitate Imobiliară Craiova

A. Partea I. Descrierea imobilului

TEREN Extravilan

Adresa: Jud. Dolj, T18,P73

Nr. Crt	Nr cadastral Nr. topografic	Suprafața* (mp)	Observații / Referințe
A1		Din acte: 20.000 Masurata: 18.557	Sector cadastral:1 Teren neimprejmuit; Imobilul a fost diminuat cu un procent de 7.22%

B. Partea II. Proprietari și acte

Inscrieri privitoare la dreptul de proprietate și alte drepturi reale		Referințe
/		
Act Administrativ nr. TDP1081-45342, din 12/05/1994 emis de CJSDPAT DOLJ;		
B1	Intabulare, drept de PROPRIETATE, dobandit prin Reconstituire, cota actuala 1/1, cota initiala 1/1 1) RADU I SIMA	A1

C. Partea III. SARCINI .


Inscrieri privind dezmembramintele dreptului de proprietate, drepturi reale de garanție și sarcini	Referințe
NU SUNT	

Anexa Nr. 1 La Partea I

Teren

Nr cadastral	Suprafața (mp)*	Observații / Referințe
	Din acte: 20.000 Masurata: 18.557	Imobilul a fost diminuat cu un procent de 7.22%

* Suprafața este determinată în planul de proiecție Stereo 70.



Date referitoare la teren

Crt	Categorie folosință	Intravilan	Suprafața (mp)	Tarla	Parcelă	Nr. topo	Observații / Referințe
1	arabil	NU	18.557	18	73	-	

Lungime Segmente

1) Valorile lungimilor segmentelor sunt obținute din proiecție în plan.

Punct început	X / Y	Punct sfârșit	X / Y	Lungime segment (** (m)
1	340.943,328 293.952,614	2	340.941,252 293.922,38	30.305
2	340.941,252 293.922,38	3	341.556,445 293.944,529	615.592
3	341.556,445 293.944,529	4	341.558,691 293.974,77	30.324
4	341.558,691 293.974,77	1	340.943,328 293.952,614	615.762

**** Lungimile segmentelor sunt determinate în planul de proiecție Stereo 70 și sunt rotunjite la 1 milimetru.**

***** Distanța dintre puncte este formată din segmente cumulate ce sunt mai mici decât valoarea 1 milimetru.**

**DATE DESPRE IMOBILUL NR. 3126**

Oficiul de Cadastru și Publicitate Imobiliară DOLJ
Biroul de Cadastru și Publicitate Imobiliară Craiova

A. Partea I. Descrierea imobilului

TEREN Extravilan

Adresa: Jud. Dolj, T18,P74

Nr. Crt	Nr cadastral Nr. topografic	Suprafața* (mp)	Observații / Referințe
A1	35784	Din acte: 7.000 Masurata: 6.492	Sector cadastral:1 Teren neimprejmuit;

B. Partea II. Proprietari și acte

Inscrieri privitoare la dreptul de proprietate și alte drepturi reale		Referințe
188374 / 09/10/2018		
Hotarare Judecatoreasca nr. Sentinta civila nr.1746 in dosar 2798/201/2012, din 02/10/2012 emis de JUDECATORIA CALAFAT;		
B1	Intabulare, drept de PROPRIETATE, dobandit prin Hotarare Judecatoreasca, cota actuala 1/1, cota initiala 1/1 1) SC EAST WAY SPEDITION SRL, CIF:13176107	A1
149045 / 27/07/2020		
Act Notarial nr. Contract de ipoteca aut. nr.659, din 16/07/2020 emis de NP Marincas Eugen;		
B2	Se noteaza interdictiile de instrainare, grevare , inchiriere, dezmembrare, comasare, restructurare , amenajare, construire, demolare , in favoarea lui 1) LIBRA INTERNET BANK SA, CIF:8119644	A1

C. Partea III. SARCINI

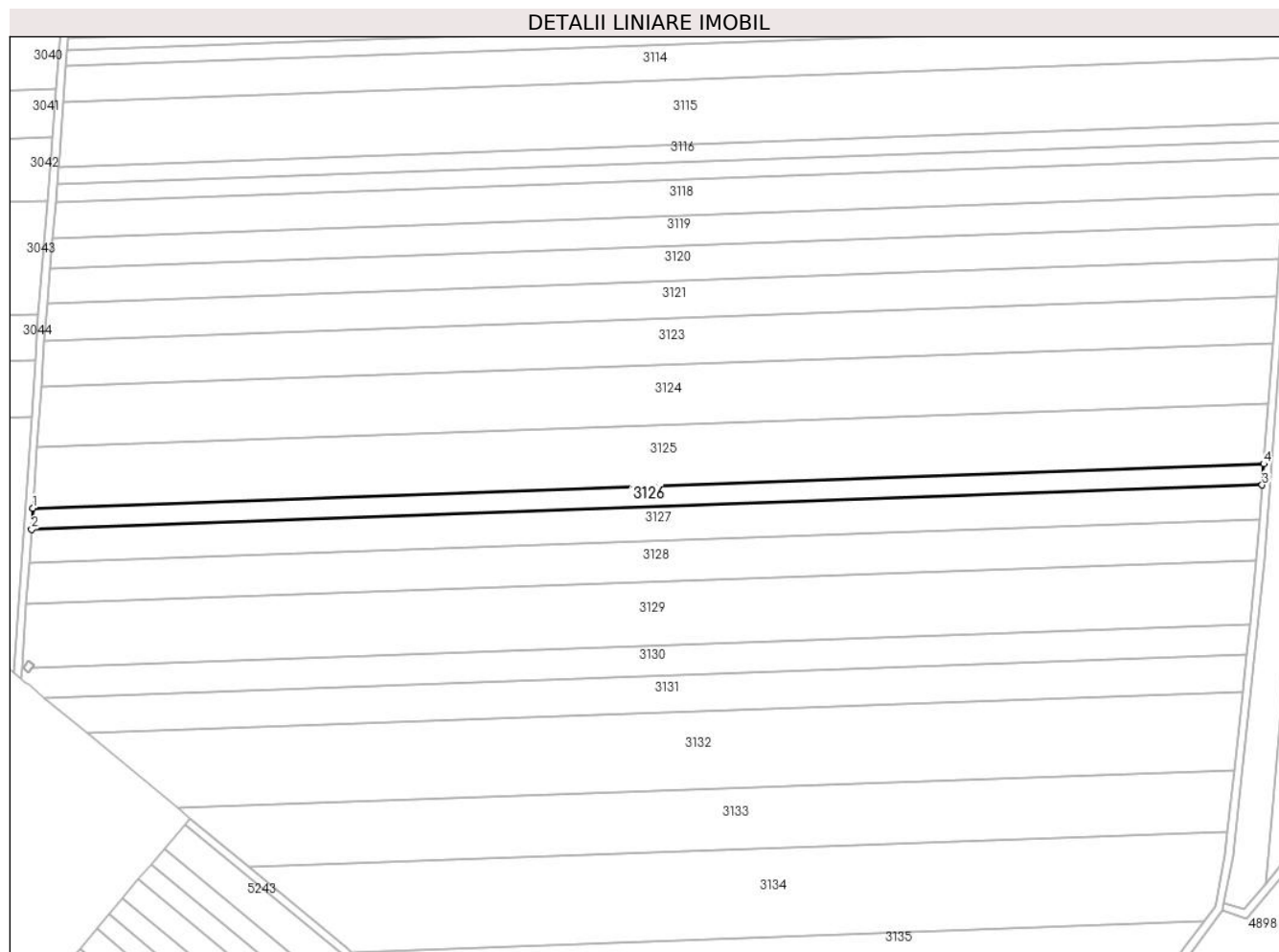
Inscrieri privind dezmembramintele dreptului de proprietate, drepturi reale de garanție și sarcini		Referințe
149045 / 27/07/2020		
Act Notarial nr. Contract de ipoteca aut. nr.659, din 16/07/2020 emis de NP Marincas Eugen;		
C1	Intabulare, drept de IPOTECA, Valoare:8000000 RONsi celelalte obligatii de plata aferente creditului 1) LIBRA INTERNET BANK SA, CIF:8119644	A1

Anexa Nr. 1 La Partea I

Teren

Nr cadastral	Suprafața (mp)*	Observații / Referințe
35784	Din acte: 7.000 Masurata: 6.492	

* Suprafața este determinată în planul de proiecție Stereo 70.



Date referitoare la teren

Crt	Categorie folosință	Intra vilan	Suprafața (mp)	Tarla	Parcelă	Nr. topo	Observații / Referințe
1	arabil	NU	6.492	18	74	-	

Lungime Segmente

1) Valorile lungimilor segmentelor sunt obținute din proiecție în plan.

Punct început	X / Y	Punct sfârșit	X / Y	Lungime segment (** (m)
1	340.941,252 293.922,38	2	340.940,526 293.911,8	10.605
2	340.940,526 293.911,8	3	341.555,659 293.933,948	615.532
3	341.555,659 293.933,948	4	341.556,445 293.944,529	10.61
4	341.556,445 293.944,529	1	340.941,252 293.922,38	615.592

**** Lungimile segmentelor sunt determinate în planul de proiecție Stereo 70 și sunt rotunjite la 1 milimetru.**

***** Distanța dintre puncte este formată din segmente cumulate ce sunt mai mici decât valoarea 1 milimetru.**

**DATE DESPRE IMOBILUL NR. 3127**

Oficiul de Cadastru și Publicitate Imobiliară DOLJ
Biroul de Cadastru și Publicitate Imobiliară Craiova

A. Partea I. Descrierea imobilului

TEREN Extravilan

Adresa: Jud. Dolj, T18,P74

Nr. Crt	Nr cadastral Nr. topografic	Suprafața* (mp)	Observații / Referințe
A1		Din acte: 17.801 Masurata: 10.493	Sector cadastral:1 Teren neimprejmuit; Diferenta de suprafata se regăsește la ID-ul 3127. Imobilul a fost diminuat cu un procent de 7.22%

B. Partea II. Proprietari și acte

Inscrieri privitoare la dreptul de proprietate și alte drepturi reale	Referințe
/	
Act Administrativ nr. TDP707-59060, din 02/02/1994 emis de CJSDPAT DOLJ;	
B1	A1
Intabulare, drept de PROPRIETATE, dobandit prin Reconstituire, cota actuala 1/1, cota initiala 1/1	
1) GRECEA I IOANA	
2) CIORCIOG I TITINA	

C. Partea III. SARCINI .

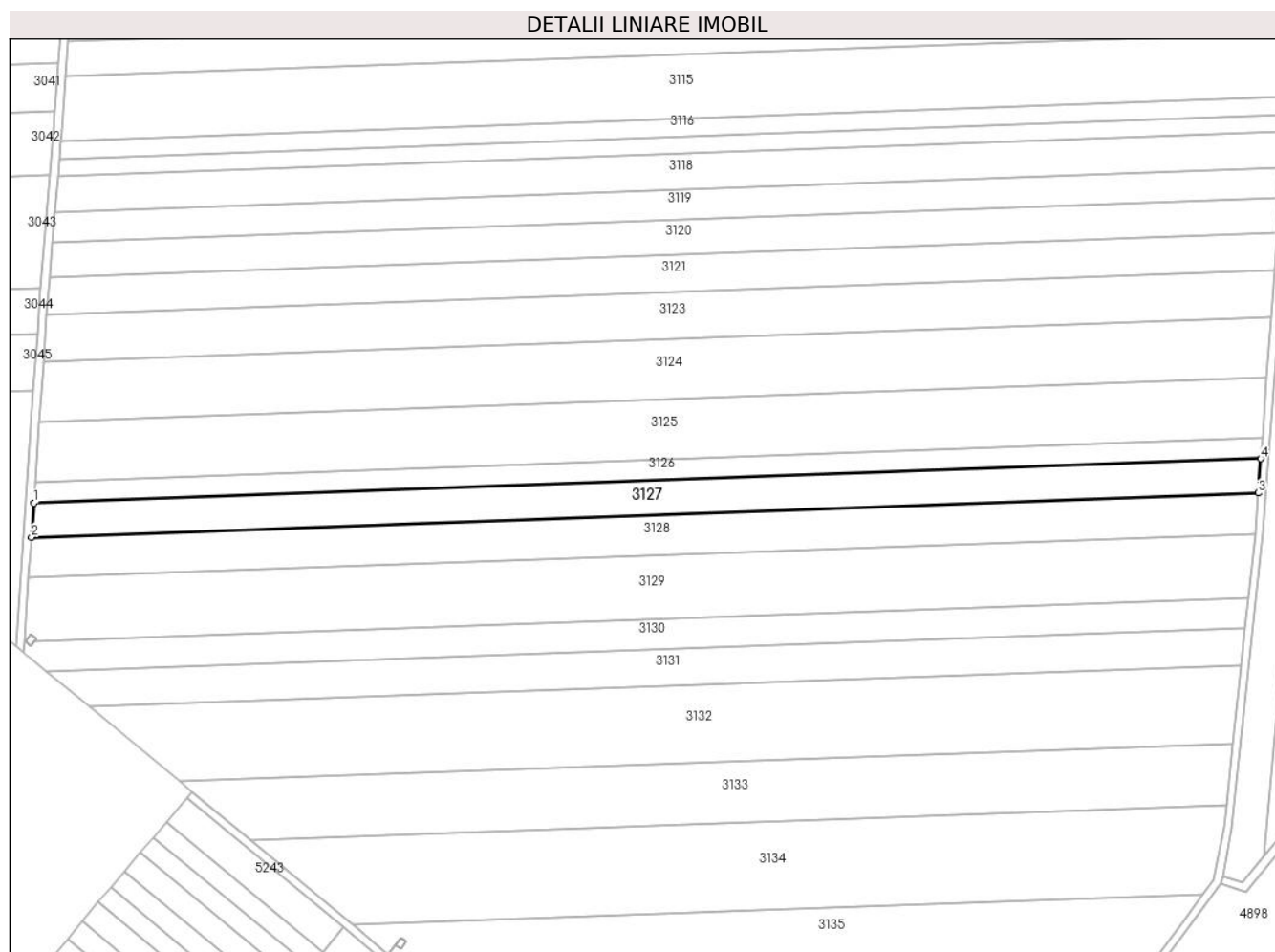
Inscrieri privind dezmembramintele dreptului de proprietate, drepturi reale de garanție și sarcini	Referințe
NU SUNT	

Anexa Nr. 1 La Partea I

Teren

Nr cadastral	Suprafața (mp)*	Observații / Referințe
	Din acte: 17.801 Masurata: 10.493	Diferenta de suprafata se regăsește la ID-ul 3127. Imobilul a fost diminuat cu un procent de 7.22%

* Suprafața este determinată în planul de proiecție Stereo 70.



Date referitoare la teren

Crt	Categorie folosință	Intra vilan	Suprafața (mp)	Tarla	Parcelă	Nr. topo	Observații / Referințe
1	arabil	NU	10.493	18	74	-	

Lungime Segmente

1) Valorile lungimilor segmentelor sunt obținute din proiecție în plan.

Punct început	X / Y	Punct sfârșit	X / Y	Lungime segment (** (m)
1	340.940,526 293.911,8	2	340.939,351 293.894,699	17.141
2	340.939,351 293.894,699	3	341.554,388 293.916,843	615.436
3	341.554,388 293.916,843	4	341.555,659 293.933,948	17.152
4	341.555,659 293.933,948	1	340.940,526 293.911,8	615.532

**** Lungimile segmentelor sunt determinate în planul de proiecție Stereo 70 și sunt rotunjite la 1 milimetru.**

***** Distanța dintre puncte este formată din segmente cumulate ce sunt mai mici decât valoarea 1 milimetru.**

**DATE DESPRE IMOBILUL NR. 3128**

Oficiul de Cadastru și Publicitate Imobiliară DOLJ
Biroul de Cadastru și Publicitate Imobiliară Craiova

A. Partea I. Descrierea imobilului

TEREN Extravilan

Adresa: Jud. Dolj, T18,P75

Nr. Crt	Nr cadastral Nr. topografic	Suprafața* (mp)	Observații / Referințe
A1		Din acte: 13.500 Masurata: 12.526	Sector cadastral:1 Teren neimprejmuit; Imobilul a fost diminuat cu un procent de 7.22%

B. Partea II. Proprietari și acte

Inscrieri privitoare la dreptul de proprietate și alte drepturi reale		Referințe
/		
Act Administrativ nr. TDP1992-15085, din 08/03/1995 emis de CJSDPAT DOLJ;		
B1	Intabulare, drept de PROPRIETATE, dobandit prin Reconstituire, cota actuala 1/1, cota initiala 1/1 1) CIORCIOG ST ION DEFUNCT:Da 2) CIORCIOG ST CONSTANTIN DEFUNCT:Da	A1

C. Partea III. SARCINI .

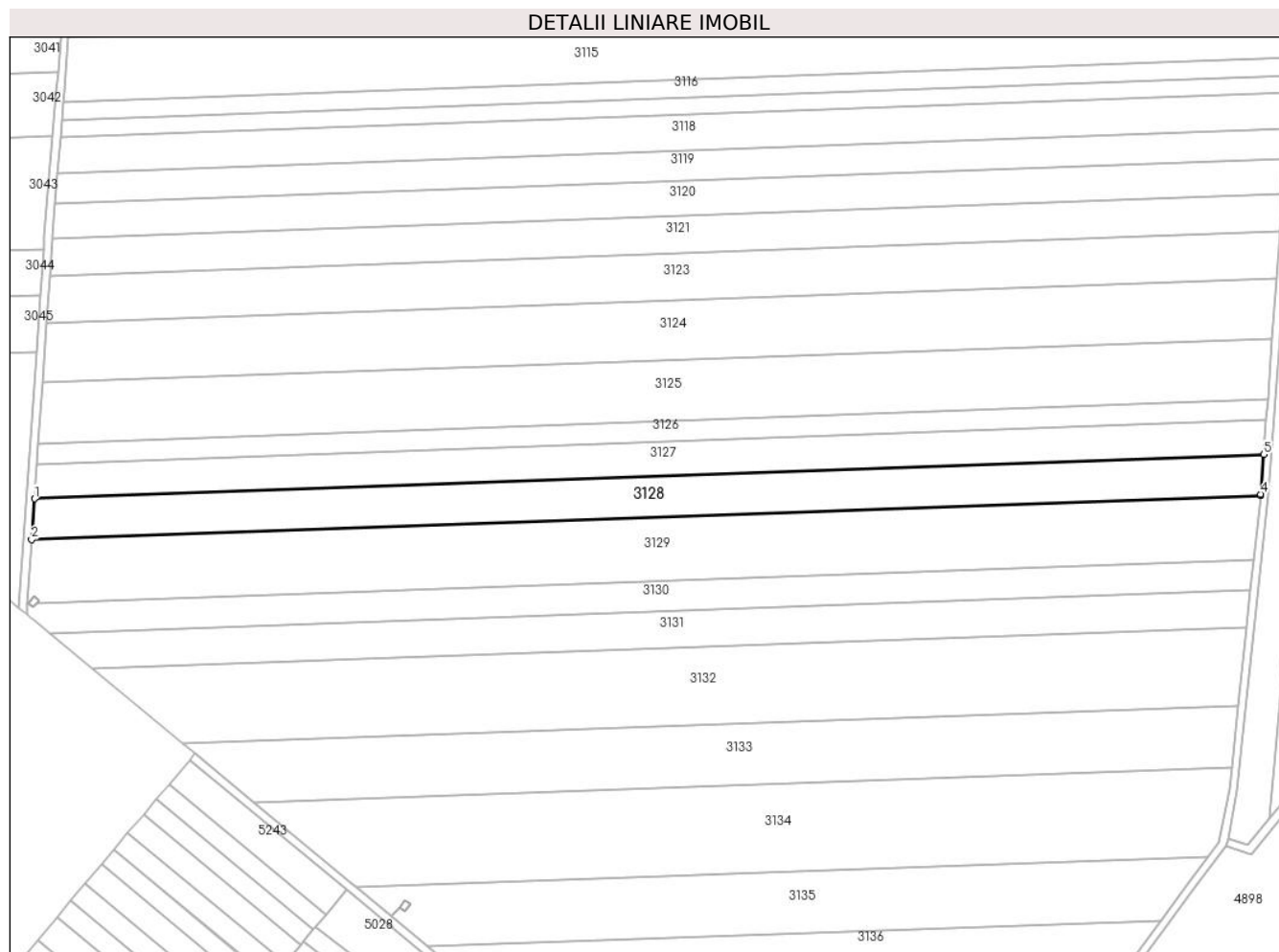
Inscrieri privind dezmembramintele dreptului de proprietate, drepturi reale de garanție și sarcini	Referințe
NU SUNT	

Anexa Nr. 1 La Partea I

Teren

Nr cadastral	Suprafața (mp)*	Observații / Referințe
	Din acte: 13.500 Masurata: 12.526	Imobilul a fost diminuat cu un procent de 7.22%

* Suprafața este determinată în planul de proiecție Stereo 70.



Date referitoare la teren

Crt	Categorie folosință	Intravilan	Suprafața (mp)	Tarla	Parcelă	Nr. topo	Observații / Referințe
1	arabil	NU	12.526	18	75	-	

Lungime Segmente

1) Valorile lungimilor segmentelor sunt obținute din proiecție în plan.

Punct început	X / Y	Punct sfârșit	X / Y	Lungime segment (** (m)
1	340.939,351 293.894,699	2	340.937,949 293.874,281	20.466
2	340.937,949 293.874,281	3	341.552,853 293.896,42	615.302
3	341.552,853 293.896,42	4	341.552,912 293.896,978	0.561
4	341.552,912 293.896,978	5	341.554,388 293.916,843	19.92

Punct început	X / Y	Punct sfârșit	X / Y	Lungime segment (** (m)
5	341.554,388 293.916,843	1	340.939,351 293.894,699	615.436

** Lungimile segmentelor sunt determinate în planul de proiecție Stereo 70 și sunt rotunjite la 1 milimetru.

*** Distanța dintre puncte este formată din segmente cumulate ce sunt mai mici decât valoarea 1 milimetru.

**DATE DESPRE IMOBILUL NR. 3129**

Oficiul de Cadastru și Publicitate Imobiliară DOLJ
Biroul de Cadastru și Publicitate Imobiliară Craiova

A. Partea I. Descrierea imobilului

TEREN Extravilan

Adresa: Jud. Dolj, T18,P76

Nr. Crt	Nr cadastral Nr. topografic	Suprafața* (mp)	Observații / Referințe
A1		Din acte: 21.100 Masurata: 19.577	Sector cadastral:1 Teren neimprejmuit; Imobilul a fost diminuat cu un procent de 7.22%

B. Partea II. Proprietari și acte

Inscrieri privitoare la dreptul de proprietate și alte drepturi reale		Referințe
/		
Act Administrativ nr. TDP1045-45342, din 19/05/1994 emis de CJSDPAT DOLJ;		
B1	Intabulare, drept de PROPRIETATE, dobandit prin Reconstituire, cota actuala 1/1, cota initiala 1/1 1) RADU I FLOAREA	A1

C. Partea III. SARCINI .

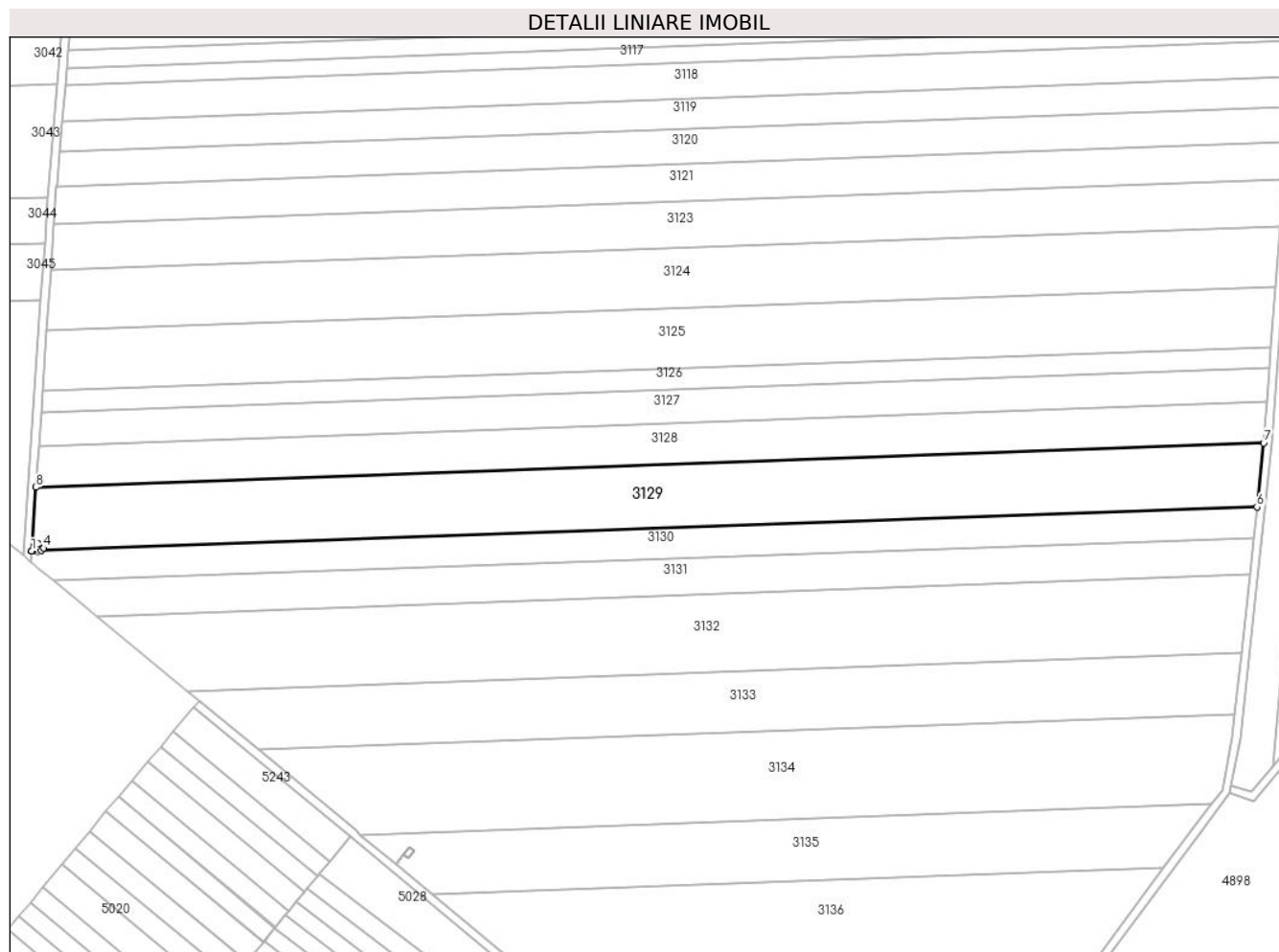
Inscrieri privind dezmembramintele dreptului de proprietate, drepturi reale de garanție și sarcini	Referințe
NU SUNT	

Anexa Nr. 1 La Partea I

Teren

Nr cadastral	Suprafața (mp)*	Observații / Referințe
	Din acte: 21.100 Masurata: 19.577	Imobilul a fost diminuat cu un procent de 7.22%

* Suprafața este determinată în planul de proiecție Stereo 70.



Date referitoare la teren

Crt	Categorie folosință	Intravilan	Suprafața (mp)	Tarla	Parcelă	Nr. topo	Observații / Referințe
1	arabil	NU	19.577	18	76	-	

Lungime Segmente

1) Valorile lungimilor segmentelor sunt obținute din proiecție în plan.

Punct început	X / Y	Punct sfârșit	X / Y	Lungime segment (** (m)
1	340.935,754 293.842,315	2	340.936,366 293.842,337	0.612
2	340.936,366 293.842,337	3	340.939,148 293.845,876	4.502
3	340.939,148 293.845,876	4	340.941,727 293.843,818	3.299
4	340.941,727 293.843,818	5	340.940,659 293.842,492	1.703

Punct început	X / Y	Punct sfârșit	X / Y	Lungime segment (** (m)
5	340.940,659 293.842,492	6	341.549,433 293.864,411	609.168
6	341.549,433 293.864,411	7	341.552,853 293.896,42	32.191
7	341.552,853 293.896,42	8	340.937,949 293.874,281	615.302
8	340.937,949 293.874,281	9	340.935,758 293.842,38	31.976
9	340.935,758 293.842,38	1	340.935,754 293.842,315	0.065

** Lungimile segmentelor sunt determinate în planul de proiecție Stereo 70 și sunt rotunjite la 1 milimetru.

*** Distanța dintre puncte este formată din segmente cumulate ce sunt mai mici decât valoarea 1 milimetru.

**DATE DESPRE IMOBILUL NR. 3130**

Oficiul de Cadastru și Publicitate Imobiliară DOLJ
Biroul de Cadastru și Publicitate Imobiliară Craiova

A. Partea I. Descrierea imobilului

TEREN Extravilan

Adresa: Jud. Dolj, T18,P77

Nr. Crt	Nr cadastral Nr. topografic	Suprafața* (mp)	Observații / Referințe
A1		Din acte: 10.000 Masurata: 9.279	Sector cadastral:1 Teren neimprejmuit; Imobilul a fost diminuat cu un procent de 7.22%

B. Partea II. Proprietari și acte

Inscrieri privitoare la dreptul de proprietate și alte drepturi reale		Referințe
/		
Act Administrativ nr. TDP1112-59371, din 17/05/1994 emis de CJSDPAT DOLJ;		
B1	Intabulare, drept de PROPRIETATE, dobandit prin Reconstituire, cota actuala 1/1, cota initiala 1/1 1) BOCEA MIHAI	A1

C. Partea III. SARCINI .

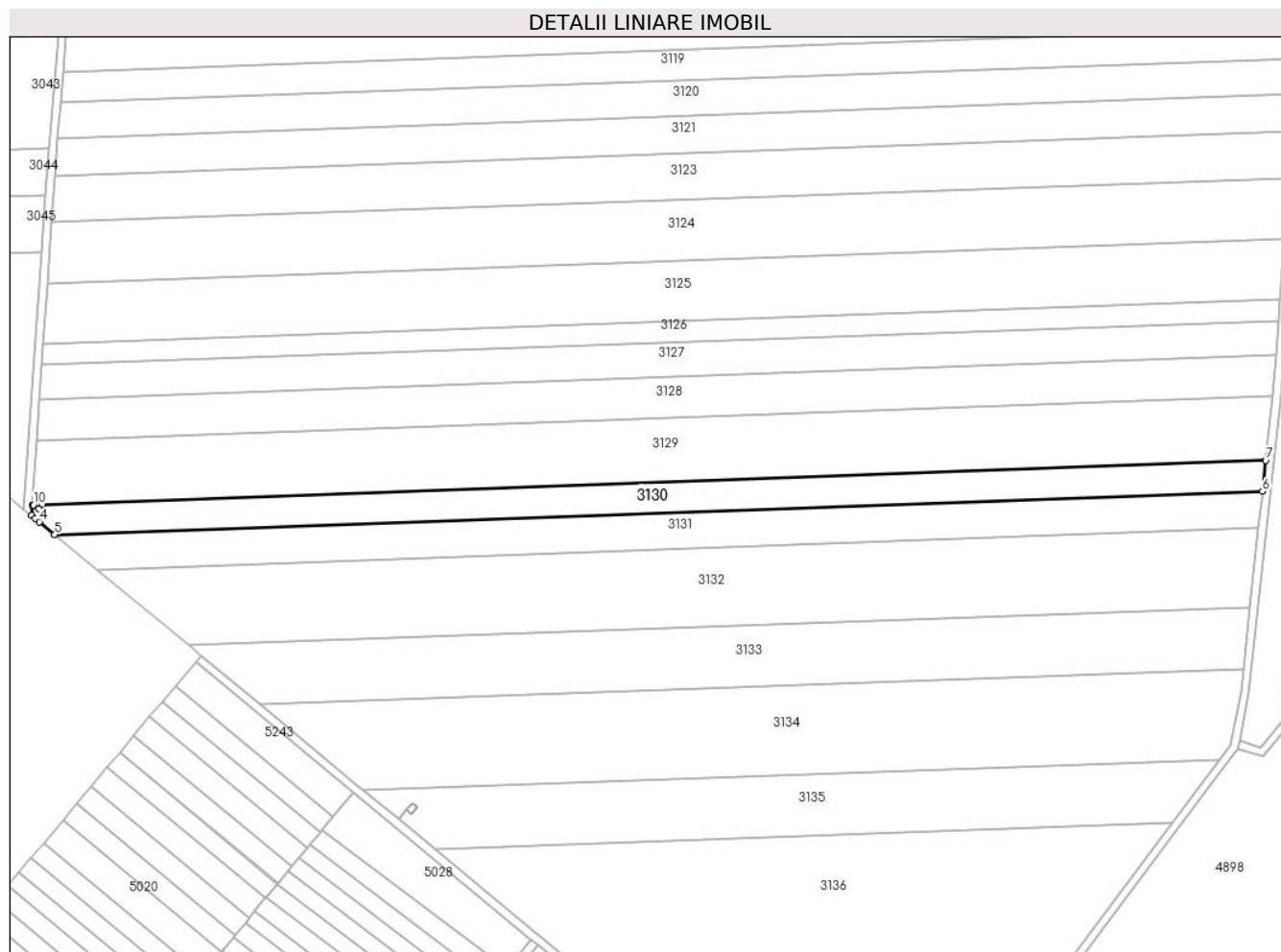
Inscrieri privind dezmembramintele dreptului de proprietate, drepturi reale de garanție și sarcini	Referințe
NU SUNT	

Anexa Nr. 1 La Partea I

Teren

Nr cadastral	Suprafața (mp)*	Observații / Referințe
	Din acte: 10.000 Masurata: 9.279	Imobilul a fost diminuat cu un procent de 7.22%

* Suprafața este determinată în planul de proiecție Stereo 70.



Date referitoare la teren

Crt	Categorie folosință	Intra vilan	Suprafața (mp)	Tarla	Parcelă	Nr. topo	Observații / Referințe
1	arabil	NU	9.279	18	77	-	

Lungime Segmente

1) Valorile lungimilor segmentelor sunt obținute din proiecție în plan.

Punct început	X / Y	Punct sfârșit	X / Y	Lungime segment (** (m)
1	340.935,754 293.842,315	2	340.935,39 293.837,02	5.307
2	340.935,39 293.837,02	3	340.937,237 293.835,49	2.398
3	340.937,237 293.835,49	4	340.939,18 293.833,88	2.523
4	340.939,18 293.833,88	5	340.946,911 293.827,484	10.034
5	340.946,911 293.827,484	6	341.547,8 293.849,119	601.278

Punct început	X / Y	Punct sfârșit	X / Y	Lungime segment (** (m)
6	341.547,8 293.849,119	7	341.549,433 293.864,411	15.379
7	341.549,433 293.864,411	8	340.940,659 293.842,492	609.168
8	340.940,659 293.842,492	9	340.938,921 293.840,334	2.771
9	340.938,921 293.840,334	10	340.936,366 293.842,337	3.247
10	340.936,366 293.842,337	1	340.935,754 293.842,315	0.612

** Lungimile segmentelor sunt determinate în planul de proiecție Stereo 70 și sunt rotunjite la 1 milimetru.

*** Distanța dintre puncte este formată din segmente cumulate ce sunt mai mici decât valoarea 1 milimetru.

**DATE DESPRE IMOBILUL NR. 3131**

Oficiul de Cadastru și Publicitate Imobiliară DOLJ
Biroul de Cadastru și Publicitate Imobiliară Craiova

A. Partea I. Descrierea imobilului

TEREN Extravilan

Adresa: Jud. Dolj, T18,P78

Nr. Crt	Nr cadastral Nr. topografic	Suprafața* (mp)	Observații / Referințe
A1		Din acte: 11.700 Masurata: 10.855	Sector cadastral:1 Teren neimprejmuit; Imobilul a fost diminuat cu un procent de 7.22%

B. Partea II. Proprietari și acte

Inscrieri privitoare la dreptul de proprietate și alte drepturi reale		Referințe
/		
Act Administrativ nr. TDP816-59058, din 09/03/1994 emis de CJSDPAT DOLJ;		
B1	Intabulare, drept de PROPRIETATE, dobandit prin Reconstituire, cota actuala 1/1, cota initiala 1/1 1) OPRICĂ P ILIE	A1

C. Partea III. SARCINI .

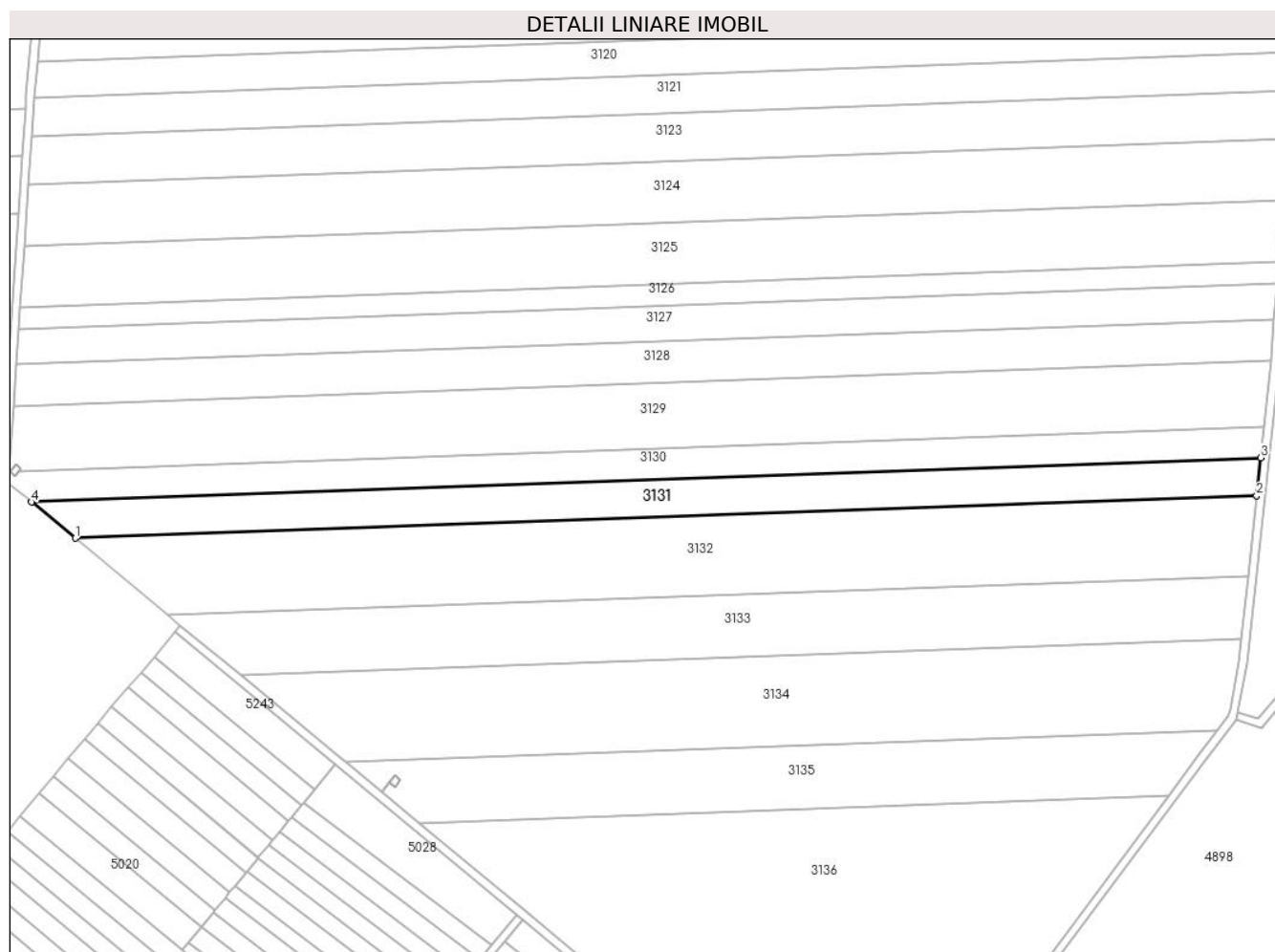
Inscrieri privind dezmembramintele dreptului de proprietate, drepturi reale de garanție și sarcini	Referințe
NU SUNT	

Anexa Nr. 1 La Partea I

Teren

Nr cadastral	Suprafața (mp)*	Observații / Referințe
	Din acte: 11.700 Masurata: 10.855	Imobilul a fost diminuat cu un procent de 7.22%

* Suprafața este determinată în planul de proiecție Stereo 70.



Date referitoare la teren

Crt	Categorie folosință	Intravilan	Suprafața (mp)	Tarla	Parcelă	Nr. topo	Observații / Referințe
1	arabil	NU	10.855	18	78	-	

Lungime Segmente

1) Valorile lungimilor segmentelor sunt obținute din proiecție în plan.

Punct început	X / Y	Punct sfârșit	X / Y	Lungime segment (** (m)
1	340.968,25 293.809,829	2	341.545,824 293.830,625	577.948
2	341.545,824 293.830,625	3	341.547,8 293.849,119	18.599
3	341.547,8 293.849,119	4	340.946,911 293.827,484	601.278
4	340.946,911 293.827,484	1	340.968,25 293.809,829	27.696

**** Lungimile segmentelor sunt determinate în planul de proiecție Stereo 70 și sunt rotunjite la 1 milimetru.**

***** Distanța dintre puncte este formată din segmente cumulate ce sunt mai mici decât valoarea 1 milimetru.**

**DATE DESPRE IMOBILUL NR. 3132**

Oficiul de Cadastru și Publicitate Imobiliară DOLJ
Biroul de Cadastru și Publicitate Imobiliară Craiova

A. Partea I. Descrierea imobilului

TEREN Extravilan

Adresa: Jud. Dolj, T18,P79

Nr. Crt	Nr cadastral Nr. topografic	Suprafața* (mp)	Observații / Referințe
A1		Din acte: 23.300 Masurata: 21.619	Sector cadastral:1 Teren neimprejmuit; Imobilul a fost diminuat cu un procent de 7.22%

B. Partea II. Proprietari și acte

Inscrieri privitoare la dreptul de proprietate și alte drepturi reale		Referințe
/		
Act Administrativ nr. TDP865-59058, din 07/03/1994 emis de CJSDPAT DOLJ;		
B1	Intabulare, drept de PROPRIETATE, dobandit prin Reconstituire, cota actuala 1/1, cota initiala 1/1 1) TIGAE G ANA	A1

C. Partea III. SARCINI .

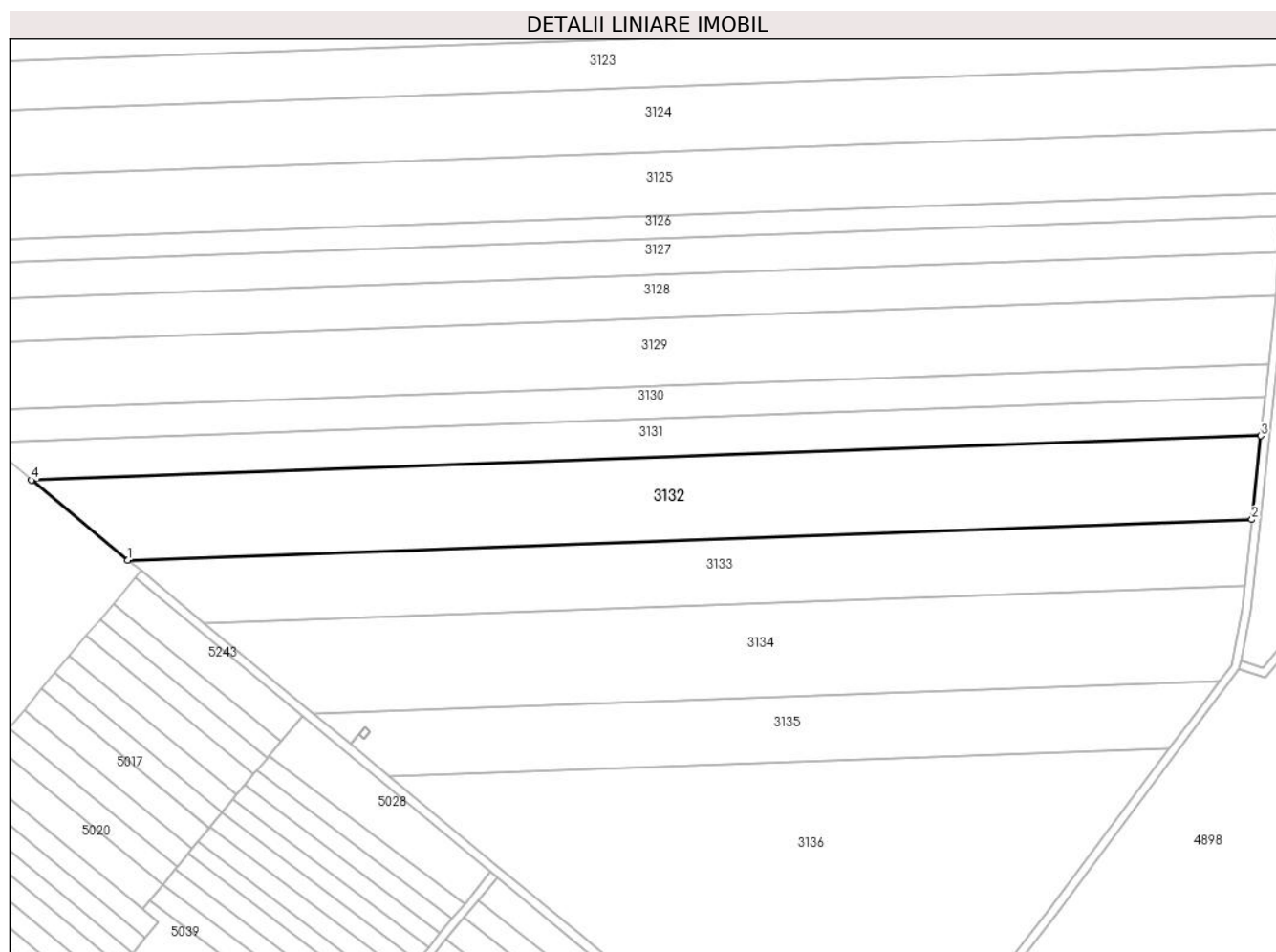
Inscrieri privind dezmembramintele dreptului de proprietate, drepturi reale de garanție și sarcini	Referințe
NU SUNT	

Anexa Nr. 1 La Partea I

Teren

Nr cadastral	Suprafața (mp)*	Observații / Referințe
	Din acte: 23.300 Masurata: 21.619	Imobilul a fost diminuat cu un procent de 7.22%

* Suprafața este determinată în planul de proiecție Stereo 70.



Date referitoare la teren

Crt	Categorie folosință	Intravilan	Suprafața (mp)	Tarla	Parcelă	Nr. topo	Observații / Referințe
1	arabil	NU	21.619	18	79	-	

Lungime Segmente

1) Valorile lungimilor segmentelor sunt obținute din proiecție în plan.

Punct început	X / Y	Punct sfârșit	X / Y	Lungime segment (** (m)
1	341.013,544 293.772,355	2	341.541,631 293.791,368	528.429
2	341.541,631 293.791,368	3	341.545,824 293.830,625	39.48
3	341.545,824 293.830,625	4	340.968,25 293.809,829	577.948
4	340.968,25 293.809,829	1	341.013,544 293.772,355	58.786

**** Lungimile segmentelor sunt determinate în planul de proiecție Stereo 70 și sunt rotunjite la 1 milimetru.**

***** Distanța dintre puncte este formată din segmente cumulate ce sunt mai mici decât valoarea 1 milimetru.**

**DATE DESPRE IMOBILUL NR. 3133**

Oficiul de Cadastru și Publicitate Imobiliară DOLJ
Biroul de Cadastru și Publicitate Imobiliară Craiova

A. Partea I. Descrierea imobilului

TEREN Extravilan

Adresa: Jud. Dolj, T18,P80

Nr. Crt	Nr cadastral Nr. topografic	Suprafața* (mp)	Observații / Referințe
A1	35384	Din acte: 16.874 Masurata: 15.652	Sector cadastral:1 Teren neimprejmuit;

B. Partea II. Proprietari și acte

Inscrieri privitoare la dreptul de proprietate și alte drepturi reale	Referințe
72270 / 29/03/2018	
Hotarare Judecatoreasca nr. 1743, din 09/12/2010 emis de JUDECATORIA CALAFAT (dosar nr. 3075/201/2010);	
B1	Intabulare, drept de PROPRIETATE, dobandit prin Hotarare Judecatoreasca, cota actuala 1/1, cota initiala 1/1 1) SGAIBA ION
	A1

C. Partea III. SARCINI .

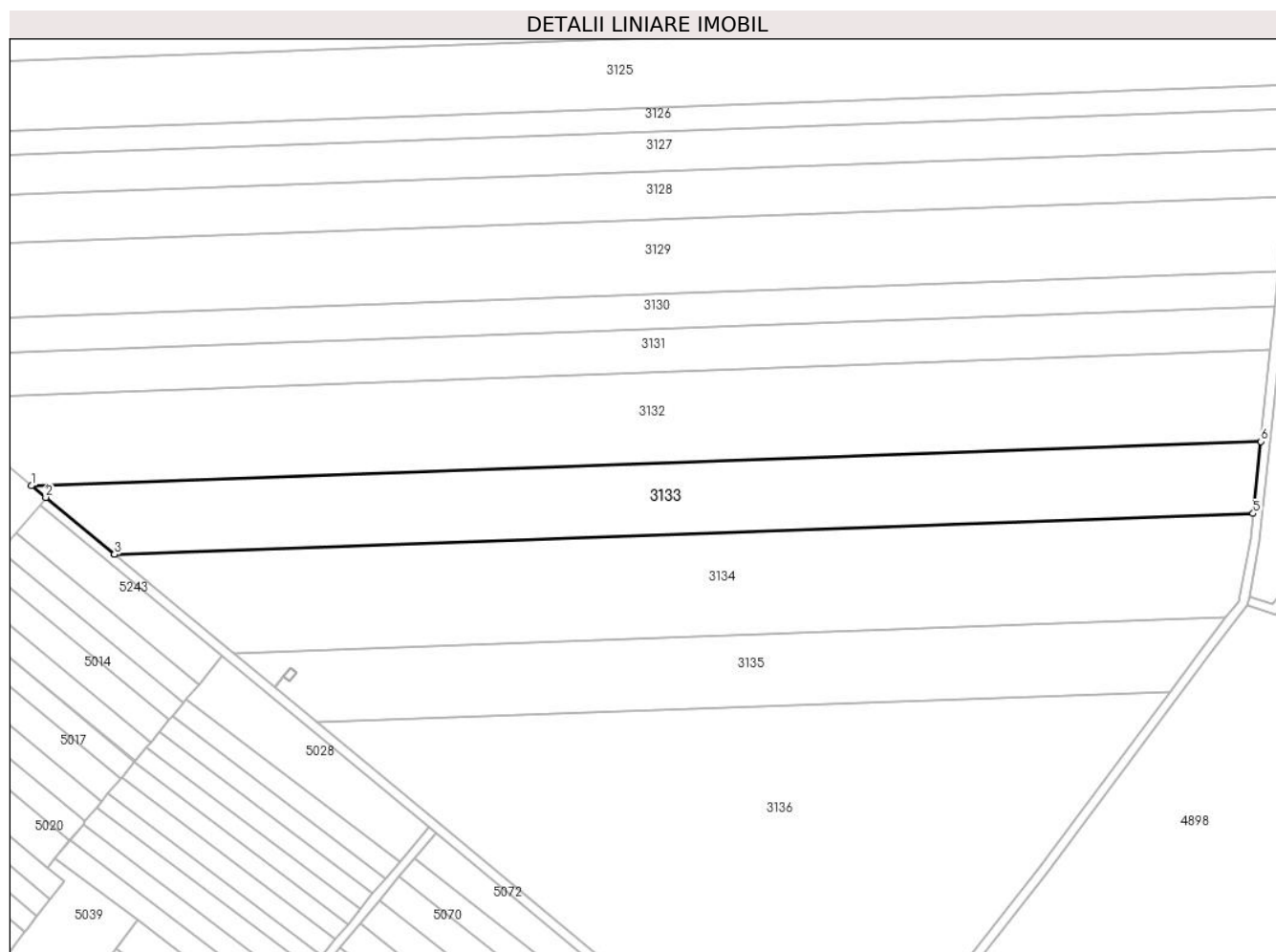
Inscrieri privind dezmembramintele dreptului de proprietate, drepturi reale de garanție și sarcini	Referințe
NU SUNT	

Anexa Nr. 1 La Partea I

Teren

Nr cadastral	Suprafața (mp)*	Observații / Referințe
35384	Din acte: 16.874 Masurata: 15.652	

* Suprafața este determinată în planul de proiecție Stereo 70.



Date referitoare la teren

Crt	Categorie folosință	Intra vilan	Suprafața (mp)	Tarla	Parcelă	Nr. topo	Observații / Referințe
1	arabil	NU	15.652	18	80	-	

Lungime Segmente

1) Valorile lungimilor segmentelor sunt obținute din proiecție în plan.

Punct început	X / Y	Punct sfârșit	X / Y	Lungime segment (** (m)
1	341.013,544 293.772,355	2	341.019,626 293.767,323	7.894
2	341.019,626 293.767,323	3	341.049,181 293.742,87	38.359
3	341.049,181 293.742,87	4	341.049,188 293.742,864	0.009
4	341.049,188 293.742,864	5	341.538,331 293.760,476	489.46

Punct început	X / Y	Punct sfârșit	X / Y	Lungime segment (** (m)
5	341.538,331 293.760,476	6	341.541,631 293.791,368	31.068
6	341.541,631 293.791,368	1	341.013,544 293.772,355	528.429

** Lungimile segmentelor sunt determinate în planul de proiecție Stereo 70 și sunt rotunjite la 1 milimetru.

*** Distanța dintre puncte este formată din segmente cumulate ce sunt mai mici decât valoarea 1 milimetru.

**DATE DESPRE IMOBILUL NR. 3135**

Oficiul de Cadastru și Publicitate Imobiliară DOLJ
Biroul de Cadastru și Publicitate Imobiliară Craiova

A. Partea I. Descrierea imobilului

TEREN Extravilan

Adresa: Jud. Dolj, T18,P82

Nr. Crt	Nr cadastral Nr. topografic	Suprafața* (mp)	Observații / Referințe
A1	34396	Din acte: 13.200 Masurata: 12.242	Sector cadastral:1 Teren neimprejmuit;

B. Partea II. Proprietari și acte

Inscrieri privitoare la dreptul de proprietate și alte drepturi reale		Referințe
84682 / 24/06/2016		
Hotarare Judecatoreasca nr. 2475, din 30/11/2011 emis de JUDECATORIA CALAFAT (Dosar nr. 2869/201/2011-Judecatoria Calafat,ADEVERINTA NR. 7833/17.06.2016-PRIMARIA CETATE);		
B1	Intabulare, drept de PROPRIETATE, dobandit prin Hotarare Judecatoreasca, cota actuala 1/1, cota initiala 1/1 1) SC EAST WAY SPEDITION SRL, CIF:13176107	A1
148213 / 24/07/2020		
Act Notarial nr. Contract de Ipoteca 659, din 16/07/2020 emis de Marincas Eugen;		
B2	Se noteaza interdictiile de instrainare , grevare , inchiriere , dezmembrare , comasare , restructurare , amenajare , construire , demolare 1) LIBRA INTERNET BANK SA, CIF:8119644	A1

C. Partea III. SARCINI

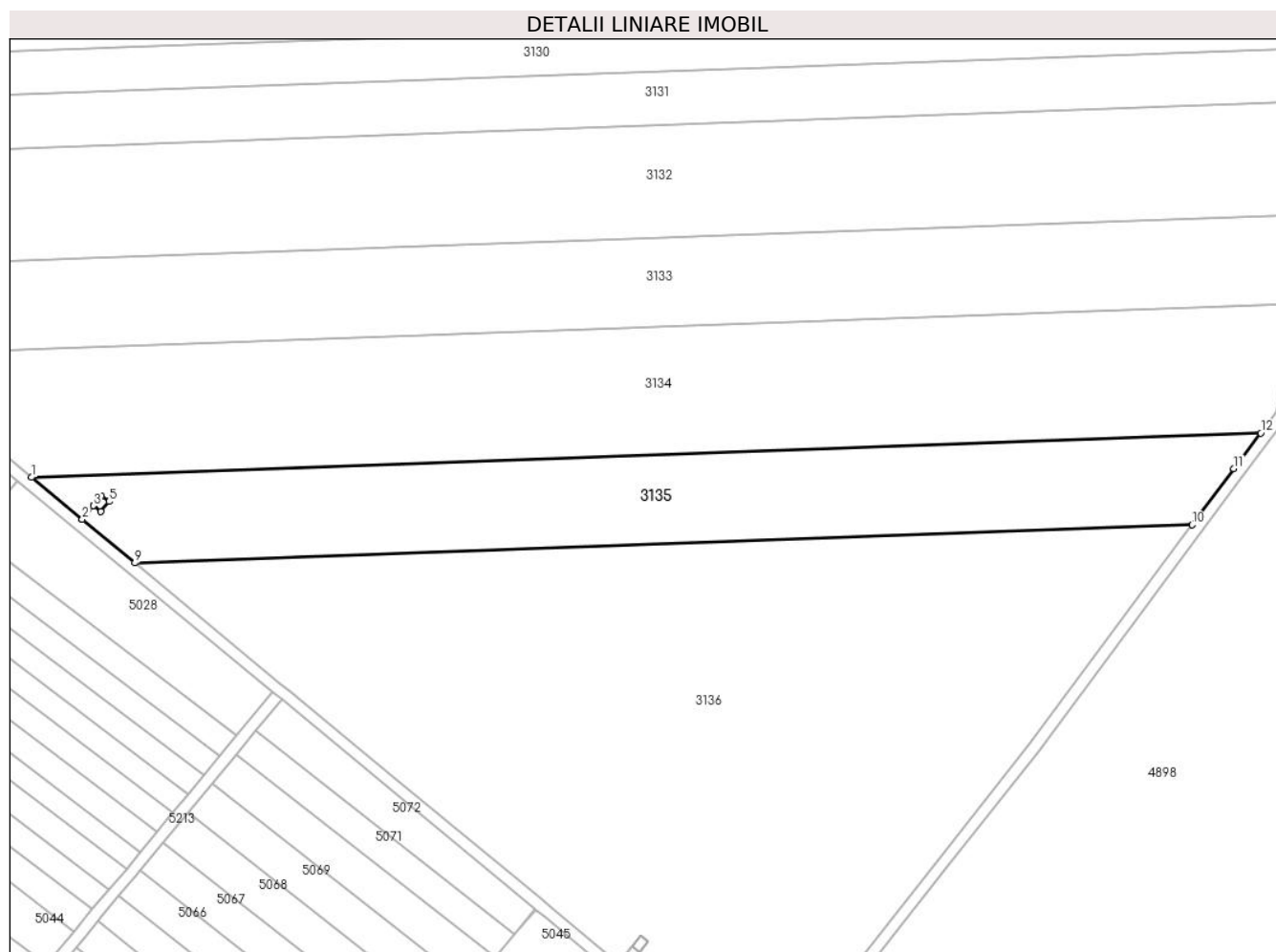
Inscrieri privind dezmembramintele dreptului de proprietate, drepturi reale de garanție și sarcini		Referințe
148213 / 24/07/2020		
Act Notarial nr. Contract de Ipoteca 659, din 16/07/2020 emis de Marincas Eugen;		
C1	Intabulare, drept de IPOTECA, Valoare:8000000 RON,plus celelalte obligatii de plata aferente creditului 1) LIBRA INTERNET BANK SA, CIF:8119644	A1

Anexa Nr. 1 La Partea I

Teren

Nr cadastral	Suprafața (mp)*	Observații / Referințe
34396	Din acte: 13.200 Masurata: 12.242	

* Suprafața este determinată în planul de proiecție Stereo 70.



Date referitoare la teren

Crt	Categorie folosință	Intravilan	Suprafața (mp)	Tarla	Parcelă	Nr. topo	Observații / Referințe
1	arabil	NU	12.242	18	82	-	

Lungime Segmente

1) Valorile lungimilor segmentelor sunt obținute din proiecție în plan.

Punct început	X / Y	Punct sfârșit	X / Y	Lungime segment (** (m)
1	341.100,503 293.700,409	2	341.118,083 293.685,864	22.817
2	341.118,083 293.685,864	3	341.121,966 293.690,56	6.093
3	341.121,966 293.690,56	4	341.124,772 293.694,078	4.5
4	341.124,772 293.694,078	5	341.127,351 293.692,02	3.299

Punct început	X / Y	Punct sfârșit	X / Y	Lungime segment (** (m)
5	341.127,351 293.692,02	6	341.124,545 293.688,502	4.5
6	341.124,545 293.688,502	7	341.121,967 293.690,559	3.298
7	341.121,967 293.690,559	8	341.118,085 293.685,863	6.093
8	341.118,085 293.685,863	9	341.136,331 293.670,767	23.681
9	341.136,331 293.670,767	10	341.502,807 293.683,961	366.713
10	341.502,807 293.683,961	11	341.517,243 293.703,351	24.174
11	341.517,243 293.703,351	12	341.526,602 293.715,75	15.535
12	341.526,602 293.715,75	1	341.100,503 293.700,409	426.375

** Lungimile segmentelor sunt determinate în planul de proiecție Stereo 70 și sunt rotunjite la 1 milimetru.

*** Distanța dintre puncte este formată din segmente cumulate ce sunt mai mici decât valoarea 1 milimetru.

**DATE DESPRE IMOBILUL NR. 3136**

Oficiul de Cadastru și Publicitate Imobiliară DOLJ
Biroul de Cadastru și Publicitate Imobiliară Craiova

A. Partea I. Descrierea imobilului

TEREN Extravilan

Adresa: Jud. Dolj, T18,P83

Nr. Crt	Nr cadastral Nr. topografic	Suprafața* (mp)	Observații / Referințe
A1	34390	Din acte: 37.300 Masurata: 34.592	Sector cadastral:1 Teren neimprejmuit;

B. Partea II. Proprietari și acte

Inscrieri privitoare la dreptul de proprietate și alte drepturi reale		Referințe
84664 / 24/06/2016		
Hotarare Judecatoreasca nr. SENTINTA CIVILA NR. 1623, din 13/10/2009 emis de JUDECATORIA CALAFAT;		
B1	Intabulare, drept de PROPRIETATE, dobandit prin Hotarare Judecatoreasca, cota actuala 1/1, cota initiala 1/1 1) SC EAST WAY SPEDITION SRL, CIF:13176107	A1
148211 / 24/07/2020		
Act Notarial nr. contract de ipoteca imobiliara 659, din 16/07/2020 emis de Marincas Eugen;		
B2	Se noteaza interdictiile de instrainare, grevare, inchiriere, dezmembrare, comasare, restructurare, amenajare, construire si demolare 1) LIBRA INTERNET BANK SA, CIF:8119644	A1

C. Partea III. SARCINI

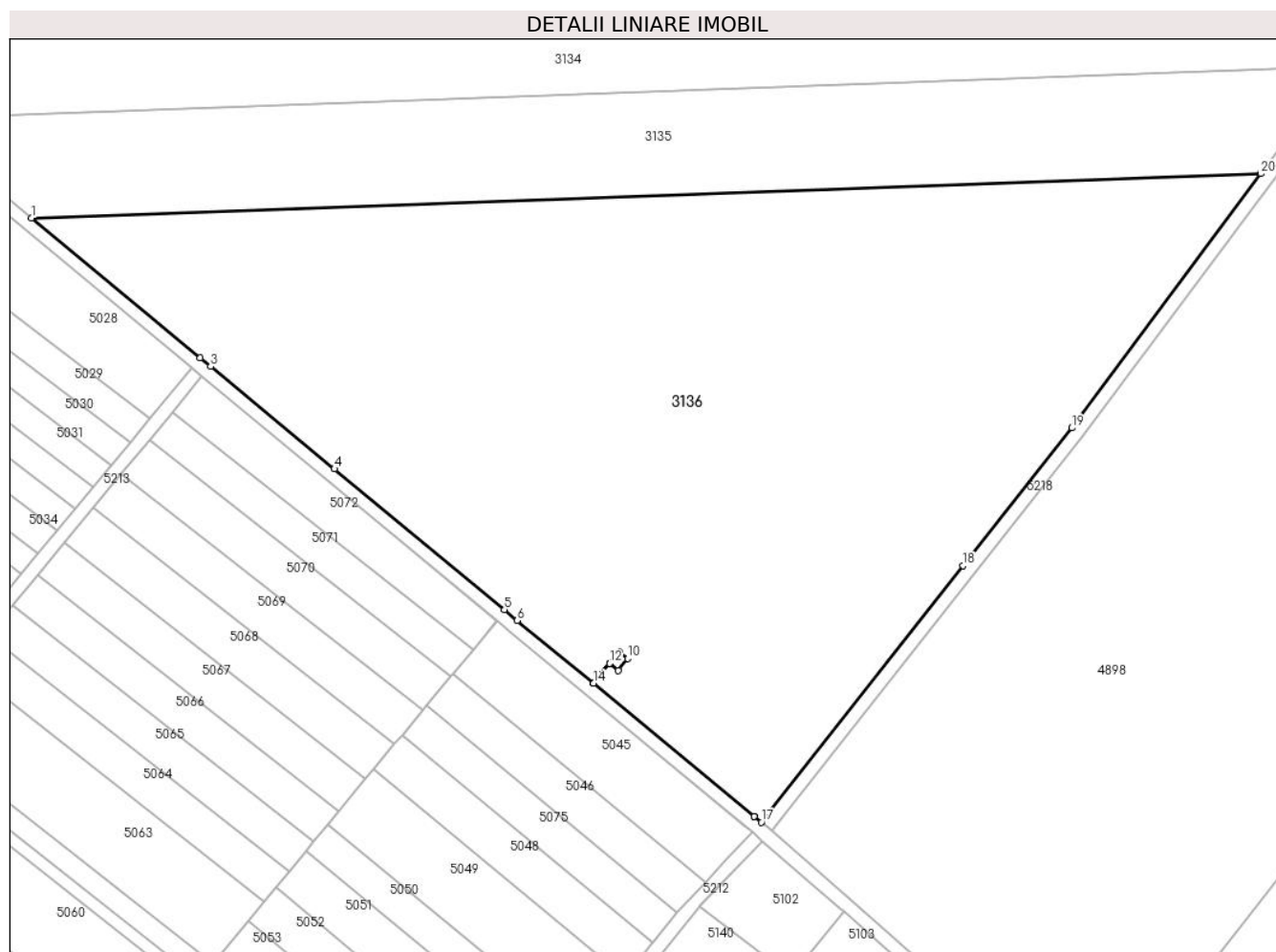
Inscrieri privind dezmembramintele dreptului de proprietate, drepturi reale de garanție și sarcini		Referințe
148211 / 24/07/2020		
Act Notarial nr. contract de ipoteca imobiliara 659, din 16/07/2020 emis de Marincas Eugen;		
C1	Intabulare, drept de IPOTECA, Valoare:8000000 RONsi celelalte obligatii de plata aferente creditului 1) LIBRA INTERNET BANK SA, CIF:8119644	A1

Anexa Nr. 1 La Partea I

Teren

Nr cadastral	Suprafața (mp)*	Observații / Referințe
34390	Din acte: 37.300 Masurata: 34.592	

* Suprafața este determinată în planul de proiecție Stereo 70.



Date referitoare la teren

Crt	Categorie folosință	Intravilan	Suprafața (mp)	Tarla	Parcelă	Nr. topo	Observații / Referințe
1	arabil	NU	34.592	18	83	-	

Lungime Segmente

1) Valorile lungimilor segmentelor sunt obținute din proiecție în plan.

Punct început	X / Y	Punct sfârșit	X / Y	Lungime segment (** (m)
1	341.136,331 293.670,767	2	341.186,647 293.629,138	65.304
2	341.186,647 293.629,138	3	341.189,728 293.626,589	3.999
3	341.189,728 293.626,589	4	341.226,64 293.596,05	47.907
4	341.226,64 293.596,05	5	341.277,323 293.554,119	65.78

Punct început	X / Y	Punct sfârşit	X / Y	Lungime segment (** (m)
5	341.277,323 293.554,119	6	341.281,172 293.550,935	4.995
6	341.281,172 293.550,935	7	341.303,651 293.532,337	29.175
7	341.303,651 293.532,337	8	341.308,73 293.538,116	7.694
8	341.308,73 293.538,116	9	341.311,536 293.541,634	4.5
9	341.311,536 293.541,634	10	341.314,115 293.539,576	3.299
10	341.314,115 293.539,576	11	341.311,309 293.536,058	4.5
11	341.311,309 293.536,058	12	341.308,731 293.538,115	3.298
12	341.308,731 293.538,115	13	341.303,653 293.532,336	7.693
13	341.303,653 293.532,336	14	341.303,828 293.532,191	0.227
14	341.303,828 293.532,191	15	341.351,767 293.492,53	62.219
15	341.351,767 293.492,53	16	341.351,814 293.492,494	0.059
16	341.351,814 293.492,494	17	341.353,94 293.490,834	2.697
17	341.353,94 293.490,834	18	341.414,101 293.567,259	97.263
18	341.414,101 293.567,259	19	341.446,446 293.608,262	52.225
19	341.446,446 293.608,262	20	341.502,807 293.683,961	94.376
20	341.502,807 293.683,961	1	341.136,331 293.670,767	366.713

** Lungimile segmentelor sunt determinate în planul de proiecție Stereo 70 și sunt rotunjite la 1 milimetru.

*** Distanța dintre puncte este formată din segmente cumulate ce sunt mai mici decât valoarea 1 milimetru.

**DATE DESPRE IMOBILUL NR. 4932**

Oficiul de Cadastru și Publicitate Imobiliară DOLJ
Biroul de Cadastru și Publicitate Imobiliară Craiova

A. Partea I. Descrierea imobilului

TEREN Extravilan

Nr. CF vechi:214
Nr. cadastral vechi:282

Adresa: Jud. Dolj, T16,P41

Nr. Crt	Nr cadastral Nr. topografic	Suprafața* (mp)	Observații / Referințe
A1	36207	18	Sector cadastral:1 Teren neimprejmuit;

Construcții

Crt	Nr cadastral Nr. topografic	Adresa	Observații / Referințe
A1.1	36207-C1	Jud. Dolj, T 16, P 41	Nr. niveluri:1; S. construita la sol:18 mp; S. construita desfasurata:18 mp; C1 - stalp cu nr. 280 Sn cu Sc = 18,10 mp

B. Partea II. Proprietari și acte

Inscrieri privitoare la dreptul de proprietate și alte drepturi reale		Referințe
44458 / 17/10/2006		
Act Normativ nr. HG 2060, din 01/01/2004 emis de Guvernul Romaniei;		
B1	Intabulare, drept de PROPRIETATE, dobandit prin Lege, cota actuala 1/1, cota initiala 1/1 1) STATUL ROMAN, CIF:999999999999	A1, A1.1
Act Normativ nr. Contract de concesiune 1, din 01/01/2004 emis de ME Comertului;		
B2	Intabulare, drept de CONCESIUNE pe o perioada de 49 de ani incepand cu data de 29.06.2004. 1) CNTEE TRANSELECTRICA SA SUC TRANSPORT CRAIOVA, CIF:999999999999	A1, A1.1

C. Partea III. SARCINI .

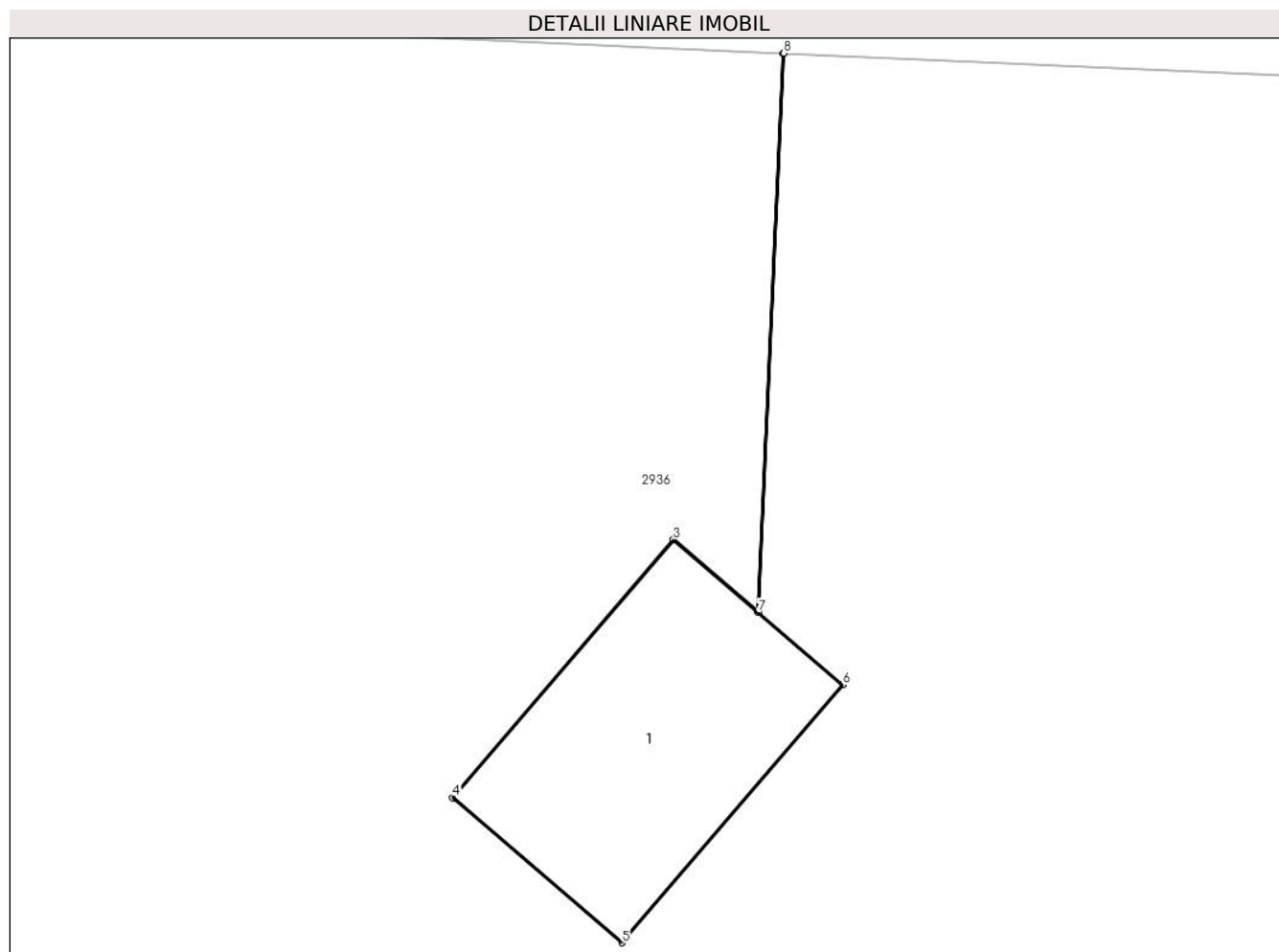
Inscrieri privind dezmembramintele dreptului de proprietate, drepturi reale de garanție și sarcini	Referințe
NU SUNT	

Anexa Nr. 1 La Partea I

Teren

Nr cadastral	Suprafața (mp)*	Observații / Referințe
36207	18	

* Suprafața este determinată în planul de proiecție Stereo 70.



Date referitoare la teren

Crt	Categorie folosință	Intra vilan	Suprafața (mp)	Tarla	Parcelă	Nr. topo	Observații / Referințe
1	arabil	NU	18	16	41	-	

Date referitoare la construcții

Crt	Număr	Destinație construcție	Supraf. (mp)	Situație juridică	Observații / Referințe
A1.1	36207-C1	construcții industriale și edilitare	18	Cu acte	Nr. niveluri:1; S. construita la sol:18 mp; S. construita desfasurata:18 mp; C1 - stalp cu nr. 280 Sn cu Sc = 18,10 mp

Lungime Segmente

1) Valorile lungimilor segmentelor sunt obținute din proiecție în plan.

Punct început	X / Y	Punct sfârșit	X / Y	Lungime segment (** (m)
1	340.599,018 295.720,509	2	340.598,627 295.711,872	8.646
2	340.598,627 295.711,872	3	340.597,321 295.712,991	1.72
3	340.597,321 295.712,991	4	340.593,904 295.709,006	5.249

Punct început	X / Y	Punct sfârșit	X / Y	Lungime segment (** (m)
4	340.593,904 295.709,006	5	340.596,523 295.706,76	3.45
5	340.596,523 295.706,76	6	340.599,94 295.710,746	5.25
6	340.599,94 295.710,746	7	340.598,631 295.711,868	1.724
7	340.598,631 295.711,868	8	340.599,023 295.720,509	8.65
8	340.599,023 295.720,509	1	340.599,018 295.720,509	0.005

** Lungimile segmentelor sunt determinate în planul de proiecție Stereo 70 și sunt rotunjite la 1 milimetru.

*** Distanța dintre puncte este formată din segmente cumulate ce sunt mai mici decât valoarea 1 milimetru.

**DATE DESPRE IMOBILUL NR. 4944**

Oficiul de Cadastru și Publicitate Imobiliară DOLJ
Biroul de Cadastru și Publicitate Imobiliară Craiova

A. Partea I. Descrierea imobilului

TEREN Extravilan

Nr. CF vechi:239
Nr. cadastral vechi:293

Adresa: Jud. Dolj, T18,P3, 4

Nr. Crt	Nr cadastral Nr. topografic	Suprafața* (mp)	Observații / Referințe
A1	36198	17	Sector cadastral:1 Teren neimprejmuit;

Construcții

Crt	Nr cadastral Nr. topografic	Adresa	Observații / Referințe
A1.1	36198-C1	Jud. Dolj, T 18, P 3, 4	Nr. niveluri:1; S. construita la sol:17 mp; S. construita desfasurata:17 mp; C1 - stalp cu nr. 282 Sn cu Sc = 17,41 mp

B. Partea II. Proprietari și acte

Inscrieri privitoare la dreptul de proprietate și alte drepturi reale		Referințe
44451 / 17/10/2006		
Act Normativ nr. HG 2060, din 01/01/2004 emis de Guvernul Romaniei;		
B1	Intabulare, drept de PROPRIETATE, dobandit prin Lege, cota actuala 1/1, cota initiala 1/1 1) STATUL ROMAN, CIF:9999999999999	A1, A1.1
Act Normativ nr. Contract de concesiune 1, din 01/01/2004 emis de Ministerul Economiei si Comertului;		
B2	Intabulare, drept de CONCESIUNE pe o perioada de 49 de ani incepand cu data de 29.06.2004 1) CNTEE - TRANSELECTRICA SA SUC TRANSPORT CRAIOVA, CIF:9999999999999	A1, A1.1

C. Partea III. SARCINI .

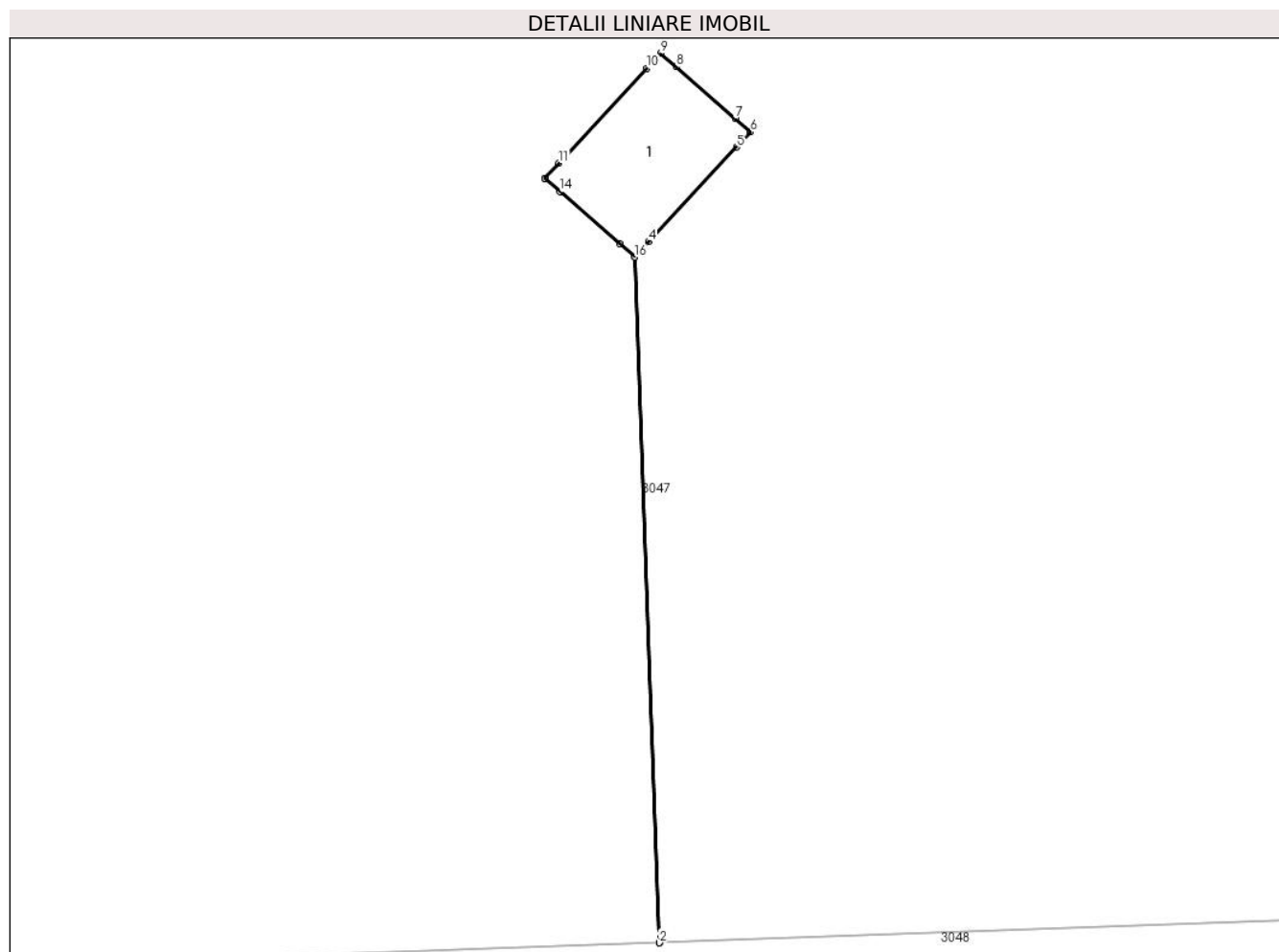
Inscrieri privind dezmembramintele dreptului de proprietate, drepturi reale de garanție și sarcini	Referințe
NU SUNT	

Anexa Nr. 1 La Partea I

Teren

Nr cadastral	Suprafața (mp)*	Observații / Referințe
36198	17	

* Suprafața este determinată în planul de proiecție Stereo 70.



Date referitoare la teren

Crt	Categorie folosință	Intra vilan	Suprafața (mp)	Tarla	Parcelă	Nr. topo	Observații / Referințe
1	arabil	NU	17	18	3, 4	-	

Date referitoare la construcții

Crt	Număr	Destinație construcție	Supraf. (mp)	Situație juridică	Observații / Referințe
A1.1	36198-C1	construcții industriale și edilitare	17	Cu acte	Nr. niveluri:1; S. construită la sol:17 mp; S. construită desfășurată:17 mp; C1 - stalp cu nr. 282 Sn cu Sc = 17,41 mp

Lungime Segmente

1) Valorile lungimilor segmentelor sunt obținute din proiecție în plan.

Punct început	X / Y	Punct sfârșit	X / Y	Lungime segment (** (m)
1	341.101,914 295.251,243	2	341.101,916 295.251,243	0.002
2	341.101,916 295.251,243	3	341.101,195 295.271,276	20.046
3	341.101,195 295.271,276	4	341.101,603 295.271,712	0.597

Punct început	X / Y	Punct sfârşit	X / Y	Lungime segment (** (m)
4	341.101,603 295.271,712	5	341.104,172 295.274,485	3.78
5	341.104,172 295.274,485	6	341.104,58 295.274,925	0.6
6	341.104,58 295.274,925	7	341.104,129 295.275,32	0.6
7	341.104,129 295.275,32	8	341.102,403 295.276,83	2.293
8	341.102,403 295.276,83	9	341.101,951 295.277,226	0.601
9	341.101,951 295.277,226	10	341.101,542 295.276,787	0.6
10	341.101,542 295.276,787	11	341.098,969 295.274,018	3.78
11	341.098,969 295.274,018	12	341.098,561 295.273,58	0.599
12	341.098,561 295.273,58	13	341.098,56 295.273,579	0.001
13	341.098,56 295.273,579	14	341.099,012 295.273,183	0.601
14	341.099,012 295.273,183	15	341.100,742 295.271,669	2.299
15	341.100,742 295.271,669	16	341.101,193 295.271,274	0.6
16	341.101,193 295.271,274	1	341.101,914 295.251,243	20.044

** Lungimile segmentelor sunt determinate în planul de proiecție Stereo 70 și sunt rotunjite la 1 milimetru.

*** Distanța dintre puncte este formată din segmente cumulate ce sunt mai mici decât valoarea 1 milimetru.

**DATE DESPRE IMOBILUL NR. 4945**

Oficiul de Cadastru și Publicitate Imobiliară DOLJ
Biroul de Cadastru și Publicitate Imobiliară Craiova

A. Partea I. Descrierea imobilului

TEREN Extravilan

Nr. CF vechi:212
Nr. cadastral vechi:292

Adresa: Jud. Dolj, T18,P12, 13

Nr. Crt	Nr cadastral Nr. topografic	Suprafața* (mp)	Observații / Referințe
A1	36209	17	Sector cadastral:1 Teren neimprejmuit;

Construcții

Crt	Nr cadastral Nr. topografic	Adresa	Observații / Referințe
A1.1	36209-C1	Jud. Dolj, T 18, P 12, 13	Nr. niveluri:1; S. construita la sol:17 mp; S. construita desfasurata:17 mp; C1 - stalp cu nr. 283 SN cu Sc = 17, 32 mp

B. Partea II. Proprietari și acte

Inscrieri privitoare la dreptul de proprietate și alte drepturi reale		Referințe
44726 / 18/10/2006		
Act Normativ nr. HG 2060, din 01/01/2004 emis de Guvernul Romaniei;		
B1	Intabulare, drept de PROPRIETATE, dobandit prin Lege, cota actuala 1/1, cota initiala 1/1 1) STATUL ROMAN, CIF:999999999999	A1, A1.1
Act Normativ nr. Contract de concesiune 1, din 01/01/2004 emis de ME Comertului;		
B2	Intabulare, drept de CONCESIUNE pe o perioada de 49 de ani incepand cu data de 29.06.2004. 1) CNTEE TRANSELECTRICA SA SUC TRANSPORT CRAIOVA, CIF:999999999999	A1, A1.1

C. Partea III. SARCINI .

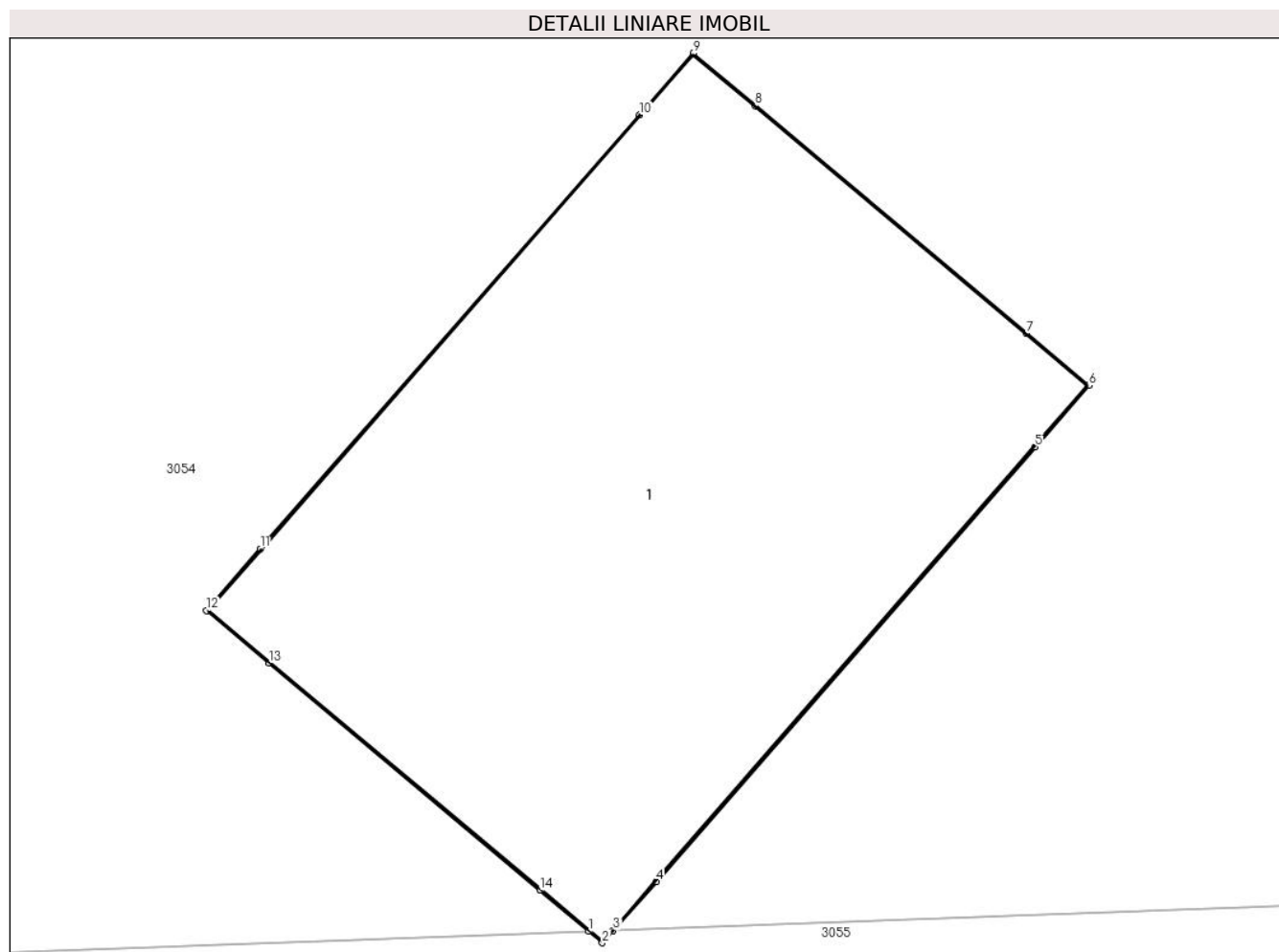
Inscrieri privind dezmembramintele dreptului de proprietate, drepturi reale de garanție și sarcini	Referințe
NU SUNT	

Anexa Nr. 1 La Partea I

Teren

Nr cadastral	Suprafața (mp)*	Observații / Referințe
36209	17	

* Suprafața este determinată în planul de proiecție Stereo 70.



Date referitoare la teren

Crt	Categorie folosință	Intravilan	Suprafața (mp)	Tarla	Parcelă	Nr. topo	Observații / Referințe
1	arabil	NU	17	18	12, 13	-	

Date referitoare la construcții

Crt	Număr	Destinație construcție	Supraf. (mp)	Situație juridică	Observații / Referințe
A1.1	36209-C1	construcții industriale și edilitare	17	Cu acte	Nr. niveluri:1; S. construită la sol:17 mp; S. construită desfășurată:17 mp; C1 - stalp cu nr. 283 SN cu Sc = 17, 32 mp

Lungime Segmente

1) Valorile lungimilor segmentelor sunt obținute din proiecție în plan.

Punct început	X / Y	Punct sfârșit	X / Y	Lungime segment (** (m)
1	341.352,09 295.059,245	2	341.352,182 295.059,168	0.12
2	341.352,182 295.059,168	3	341.352,255 295.059,251	0.111
3	341.352,255 295.059,251	4	341.352,545 295.059,58	0.439

Punct început	X / Y	Punct sfârșit	X / Y	Lungime segment (** (m)
4	341.352,545 295.059,58	5	341.355,096 295.062,504	3.88
5	341.355,096 295.062,504	6	341.355,458 295.062,918	0.55
6	341.355,458 295.062,918	7	341.355,038 295.063,271	0.549
7	341.355,038 295.063,271	8	341.353,214 295.064,8	2.38
8	341.353,214 295.064,8	9	341.352,793 295.065,154	0.55
9	341.352,793 295.065,154	10	341.352,432 295.064,739	0.55
10	341.352,432 295.064,739	11	341.349,879 295.061,818	3.879
11	341.349,879 295.061,818	12	341.349,517 295.061,404	0.55
12	341.349,517 295.061,404	13	341.349,939 295.061,05	0.551
13	341.349,939 295.061,05	14	341.351,762 295.059,521	2.379
14	341.351,762 295.059,521	1	341.352,09 295.059,245	0.429

** Lungimile segmentelor sunt determinate în planul de proiecție Stereo 70 și sunt rotunjite la 1 milimetru.

*** Distanța dintre puncte este formată din segmente cumulate ce sunt mai mici decât valoarea 1 milimetru.

**DATE DESPRE IMOBILUL NR. 4946**

Oficiul de Cadastru și Publicitate Imobiliară DOLJ
Biroul de Cadastru și Publicitate Imobiliară Craiova

A. Partea I. Descrierea imobilului

TEREN Extravilan

Nr. CF vechi:213
Nr. cadastral vechi:291

Adresa: Jud. Dolj, T18,P24

Nr. Crt	Nr cadastral Nr. topografic	Suprafața* (mp)	Observații / Referințe
A1	36208	17	Sector cadastral:1 Teren neimprejmuit;

Construcții

Crt	Nr cadastral Nr. topografic	Adresa	Observații / Referințe
A1.1	36208-C1	Jud. Dolj, T 18, P 24	Nr. niveluri:1; S. construita la sol:17 mp; S. construita desfasurata:17 mp; C1 - stalp cu nr. 284 Sn cu Sc = 16,86 mp

B. Partea II. Proprietari și acte

Inscrieri privitoare la dreptul de proprietate și alte drepturi reale		Referințe
44727 / 18/10/2006		
Act Normativ nr. HG 2060, din 01/01/2004 emis de Guvernul Romaniei;		
B1	Intabulare, drept de PROPRIETATE, dobandit prin Lege, cota actuala 1/1, cota initiala 1/1 1) STATUL ROMAN, CIF:999999999999	A1, A1.1
Act Normativ nr. Contract de concesiune 1, din 01/01/2004 emis de ME Comertului;		
B2	Intabulare, drept de CONCESIUNE pe o perioada de 49 de ani incepand cu data de 29.06.2004. 1) CNTEE TRANSELECTRICA SA SUC TRANSPORT CRAIOVA, CIF:999999999999	A1, A1.1

C. Partea III. SARCINI .

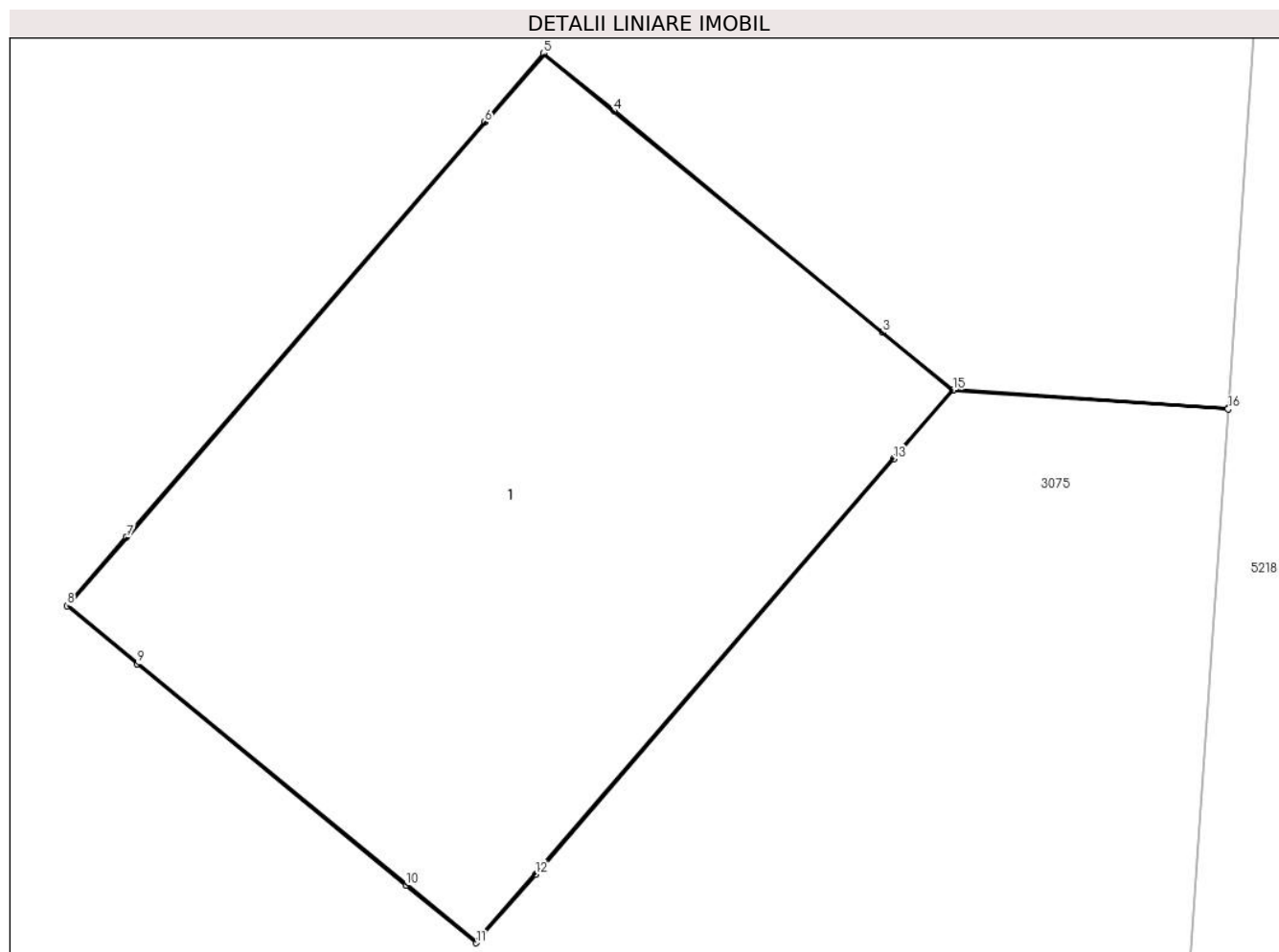
Inscrieri privind dezmembramintele dreptului de proprietate, drepturi reale de garanție și sarcini	Referințe
NU SUNT	

Anexa Nr. 1 La Partea I

Teren

Nr cadastral	Suprafața (mp)*	Observații / Referințe
36208	17	

* Suprafața este determinată în planul de proiecție Stereo 70.



Date referitoare la teren

Crt	Categorie folosință	Intra vilan	Suprafața (mp)	Tarla	Parcelă	Nr. topo	Observații / Referințe
1	arabil	NU	17	18	24	-	

Date referitoare la construcții

Crt	Număr	Destinație construcție	Supraf. (mp)	Situație juridică	Observații / Referințe
A1.1	36208-C1	construcții industriale și edilitare	17	Cu acte	Nr. niveluri:1; S. construită la sol:17 mp; S. construită desfășurată:17 mp; C1 - stalp cu nr. 284 Sn cu Sc = 16,86 mp

Lungime Segmente

1) Valorile lungimilor segmentelor sunt obținute din proiecție în plan.

Punct început	X / Y	Punct sfârșit	X / Y	Lungime segment (** (m)
1	341.613,244 294.836,289	2	341.611,422 294.836,414	1.826
2	341.611,422 294.836,414	3	341.610,961 294.836,792	0.596
3	341.610,961 294.836,792	4	341.609,186 294.838,254	2.3

Punct început	X / Y	Punct sfârșit	X / Y	Lungime segment (** (m)
4	341.609,186 294.838,254	5	341.608,722 294.838,635	0.6
5	341.608,722 294.838,635	6	341.608,331 294.838,18	0.6
6	341.608,331 294.838,18	7	341.605,965 294.835,44	3.62
7	341.605,965 294.835,44	8	341.605,572 294.834,987	0.6
8	341.605,572 294.834,987	9	341.606,036 294.834,605	0.601
9	341.606,036 294.834,605	10	341.607,812 294.833,144	2.3
10	341.607,812 294.833,144	11	341.608,274 294.832,763	0.599
11	341.608,274 294.832,763	12	341.608,667 294.833,216	0.6
12	341.608,667 294.833,216	13	341.611,031 294.835,958	3.62
13	341.611,031 294.835,958	14	341.611,423 294.836,41	0.598
14	341.611,423 294.836,41	15	341.611,424 294.836,412	0.002
15	341.611,424 294.836,412	16	341.613,244 294.836,287	1.824
16	341.613,244 294.836,287	1	341.613,244 294.836,289	0.002

** Lungimile segmentelor sunt determinate în planul de proiecție Stereo 70 și sunt rotunjite la 1 milimetru.

*** Distanța dintre puncte este formată din segmente cumulate ce sunt mai mici decât valoarea 1 milimetru.

**DATE DESPRE IMOBILUL NR. 4948**

Oficiul de Cadastru și Publicitate Imobiliară DOLJ
Biroul de Cadastru și Publicitate Imobiliară Craiova

A. Partea I. Descrierea imobilului

TEREN Extravilan

Adresa: Jud. Dolj, T18,P82/1

Nr. Crt	Nr cadastral Nr. topografic	Suprafața* (mp)	Observații / Referințe
A1		15	Sector cadastral:1 Teren neimprejmuit; LEA 110 KV DUBLU CIRCUIT - OSTROV- CETATE 1/ OSTROV- CETATE 2

Construcții

Crt	Nr cadastral Nr. topografic	Adresa	Observații / Referințe
A1.1		Jud. Dolj	Nr. niveluri:1; S. construita la sol:15 mp;

B. Partea II. Proprietari și acte

Inscrieri privitoare la dreptul de proprietate și alte drepturi reale		Referințe
/		
Act Normativ nr. 123, din 10/07/2012 emis de PARLAMENTUL ROMÂNIEI;		
B1	Intabulare, drept de PROPRIETATE, dobandit prin Lege, cota actuala 1/1, cota initiala 1/1 1) STATUL ROMAN, CIF:999999999999	A1
Act Administrativ nr. 6, din 20/06/2005 emis de Ministerul Economiei si Comertului (Act aditional nr.1 din 04.03.2016);		
B2	Intabulare, drept de CONCESIUNE ,pe o perioada de 49 de ani, dobandit prin Lege, cota actuala 1/1, cota initiala 1/1 1) CEZ DISTRIBUTIE SA, CIF:14491102	A1, A1.1

C. Partea III. SARCINI .

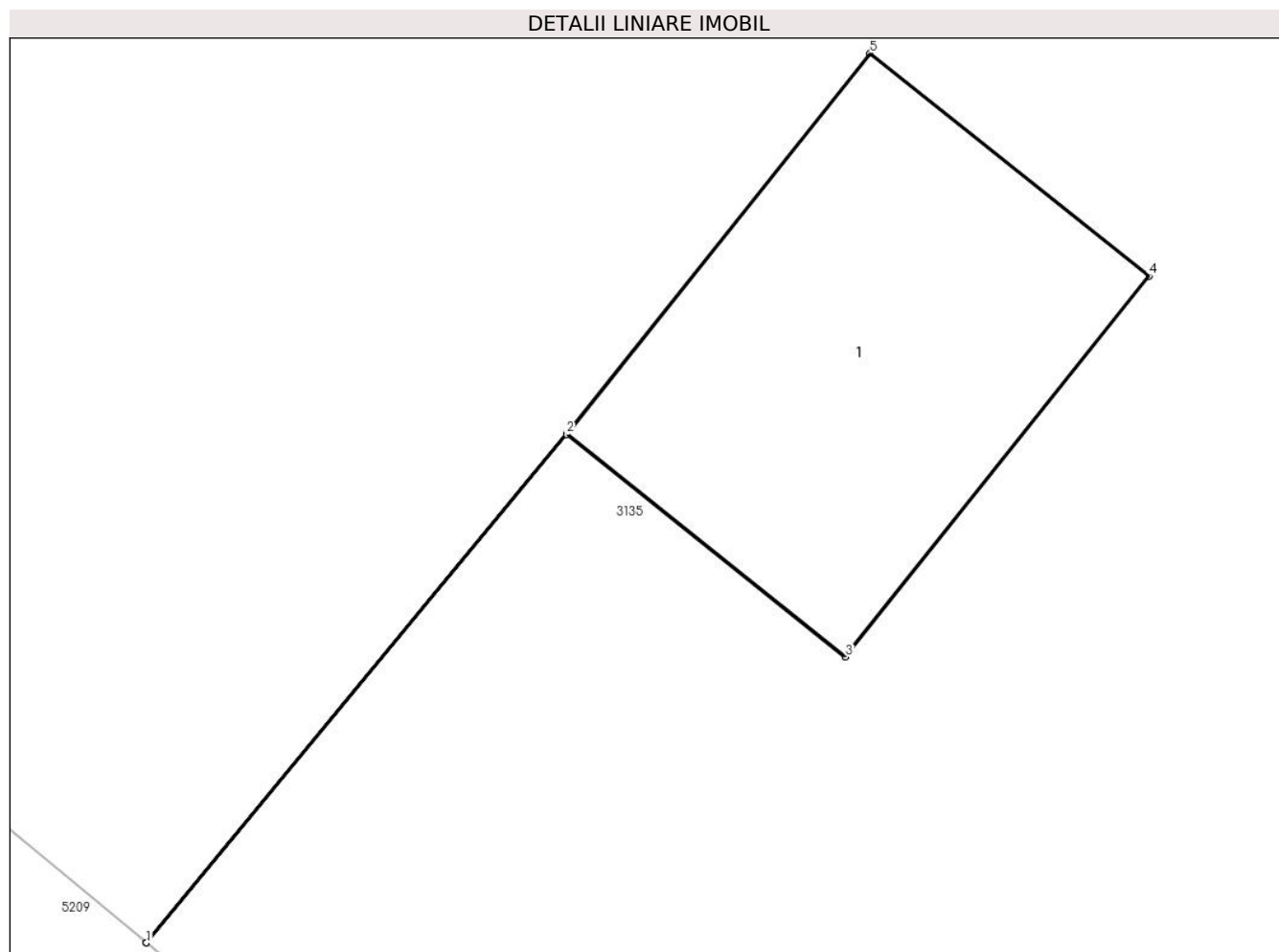
Inscrieri privind dezmembramintele dreptului de proprietate, drepturi reale de garanție și sarcini	Referințe
NU SUNT	

Anexa Nr. 1 La Partea I

Teren

Nr cadastral	Suprafața (mp)*	Observații / Referințe
	15	LEA 110 KV DUBLU CIRCUIT - OSTROV- CETATE 1/ OSTROV- CETATE 2

* Suprafața este determinată în planul de proiecție Stereo 70.



Date referitoare la teren

Crt	Categorie folosință	Intravilan	Suprafața (mp)	Tarla	Parcelă	Nr. topo	Observații / Referințe
1	curți constructii	NU	15	18	82/1	-	

Date referitoare la construcții

Crt	Număr	Destinație construcție	Supraf. (mp)	Situație juridică	Observații / Referințe
A1.1		construcții industriale și edilitare	15	Cu acte	Nr. niveluri:1; S. construită la sol:15 mp;

Lungime Segmente

1) Valorile lungimilor segmentelor sunt obținute din proiecție în plan.

Punct început	X / Y	Punct sfârșit	X / Y	Lungime segment (** (m)
1	341.118,085 293.685,863	2	341.121,967 293.690,559	6.093
2	341.121,967 293.690,559	3	341.124,545 293.688,502	3.298
3	341.124,545 293.688,502	4	341.127,351 293.692,02	4.5

Punct început	X / Y	Punct sfârșit	X / Y	Lungime segment (** (m)
4	341.127,351 293.692,02	5	341.124,772 293.694,078	3.299
5	341.124,772 293.694,078	6	341.121,966 293.690,56	4.5
6	341.121,966 293.690,56	7	341.118,083 293.685,864	6.093
7	341.118,083 293.685,864	1	341.118,085 293.685,863	0.002

** Lungimile segmentelor sunt determinate în planul de proiecție Stereo 70 și sunt rotunjite la 1 milimetru.

*** Distanța dintre puncte este formată din segmente cumulate ce sunt mai mici decât valoarea 1 milimetru.

**DATE DESPRE IMOBILUL NR. 4965**

Oficiul de Cadastru și Publicitate Imobiliară DOLJ
Biroul de Cadastru și Publicitate Imobiliară Craiova

A. Partea I. Descrierea imobilului

TEREN Extravilan

Adresa: Jud. Dolj, T17,P53/1

Nr. Crt	Nr cadastral Nr. topografic	Suprafața* (mp)	Observații / Referințe
A1		15	Sector cadastral:1 Teren neimprejmuit; LEA 110 KV DUBLU CIRCUIT - OSTROV- CETATE 1/ OSTROV- CETATE 2

Construcții

Crt	Nr cadastral Nr. topografic	Adresa	Observații / Referințe
A1.1		Jud. Dolj	Nr. niveluri:1; S. construita la sol:15 mp;

B. Partea II. Proprietari și acte

Inscrieri privitoare la dreptul de proprietate și alte drepturi reale		Referințe
/		
Act Normativ nr. 123, din 10/07/2012 emis de PARLAMENTUL ROMÂNIEI;		
B1	Intabulare, drept de PROPRIETATE, dobandit prin Lege, cota actuala 1/1, cota initiala 1/1 1) STATUL ROMAN, CIF:999999999999	A1
Act Administrativ nr. 6, din 20/06/2005 emis de Ministerul Economiei si Comertului (Act aditional nr.1 din 04.03.2016);		
B2	Intabulare, drept de CONCESIUNE ,pe o perioada de 49 de ani, dobandit prin Lege, cota actuala 1/1, cota initiala 1/1 1) CEZ DISTRIBUTIE SA, CIF:14491102	A1, A1.1

C. Partea III. SARCINI .

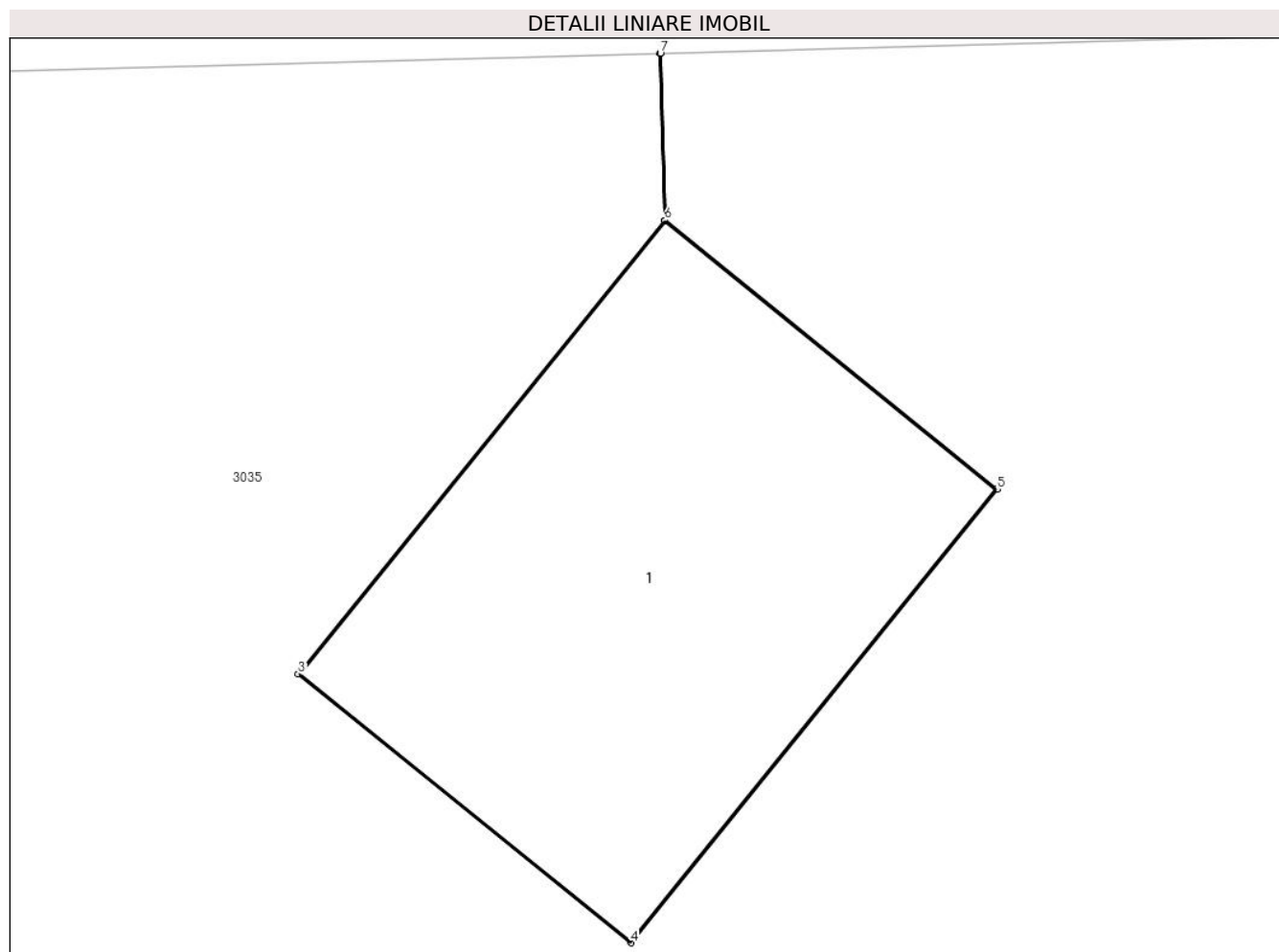
Inscrieri privind dezmembramintele dreptului de proprietate, drepturi reale de garanție și sarcini	Referințe
NU SUNT	

Anexa Nr. 1 La Partea I

Teren

Nr cadastral	Suprafața (mp)*	Observații / Referințe
	15	LEA 110 KV DUBLU CIRCUIT - OSTROV- CETATE 1/ OSTROV- CETATE 2

* Suprafața este determinată în planul de proiecție Stereo 70.



Date referitoare la teren

Crt	Categorie folosință	Intra vilan	Suprafața (mp)	Tarla	Parcelă	Nr. topo	Observații / Referințe
1	curți constructii	NU	15	17	53/1	-	

Date referitoare la construcții

Crt	Număr	Destinație construcție	Supraf. (mp)	Situație juridică	Observații / Referințe
A1.1		construcții industriale și edilitare	15	Cu acte	Nr. niveluri:1; S. construita la sol:15 mp;

Lungime Segmente

1) Valorile lungimilor segmentelor sunt obținute din proiecție în plan.

Punct început	X / Y	Punct sfârșit	X / Y	Lungime segment (** (m))
1	340.385,691 294.299,768	2	340.385,726 294.298,479	1.289
2	340.385,726 294.298,479	3	340.382,897 294.294,978	4.501
3	340.382,897 294.294,978	4	340.385,465 294.292,905	3.3

Punct început	X / Y	Punct sfârșit	X / Y	Lungime segment (** (m)
4	340.385,465 294.292,905	5	340.388,292 294.296,406	4.5
5	340.388,292 294.296,406	6	340.385,728 294.298,478	3.297
6	340.385,728 294.298,478	7	340.385,693 294.299,768	1.29
7	340.385,693 294.299,768	1	340.385,691 294.299,768	0.002

** Lungimile segmentelor sunt determinate în planul de proiecție Stereo 70 și sunt rotunjite la 1 milimetru.

*** Distanța dintre puncte este formată din segmente cumulate ce sunt mai mici decât valoarea 1 milimetru.

**DATE DESPRE IMOBILUL NR. 4966**

Oficiul de Cadastru și Publicitate Imobiliară DOLJ
Biroul de Cadastru și Publicitate Imobiliară Craiova

A. Partea I. Descrierea imobilului

TEREN Extravilan

Adresa: Jud. Dolj, T17,P58/1

Nr. Crt	Nr cadastral Nr. topografic	Suprafața* (mp)	Observații / Referințe
A1		15	Sector cadastral:1 Teren neimprejmuit; LEA 110 KV DUBLU CIRCUIT - OSTROV- CETATE 1/ OSTROV- CETATE 2

Construcții

Crt	Nr cadastral Nr. topografic	Adresa	Observații / Referințe
A1.1		Jud. Dolj	Nr. niveluri:1; S. construita la sol:15 mp;

B. Partea II. Proprietari și acte

Inscrieri privitoare la dreptul de proprietate și alte drepturi reale		Referințe
/		
Act Normativ nr. 123, din 10/07/2012 emis de PARLAMENTUL ROMÂNIEI;		
B1	Intabulare, drept de PROPRIETATE, dobandit prin Lege, cota actuala 1/1, cota initiala 1/1 1) STATUL ROMAN, CIF:999999999999	A1
Act Administrativ nr. 6, din 20/06/2005 emis de Ministerul Economiei si Comertului (Act aditional nr.1 din 04.03.2016);		
B2	Intabulare, drept de CONCESIUNE ,pe o perioada de 49 de ani, dobandit prin Lege, cota actuala 1/1, cota initiala 1/1 1) CEZ DISTRIBUTIE SA, CIF:14491102	A1, A1.1

C. Partea III. SARCINI .

Inscrieri privind dezmembramintele dreptului de proprietate, drepturi reale de garanție și sarcini	Referințe
NU SUNT	

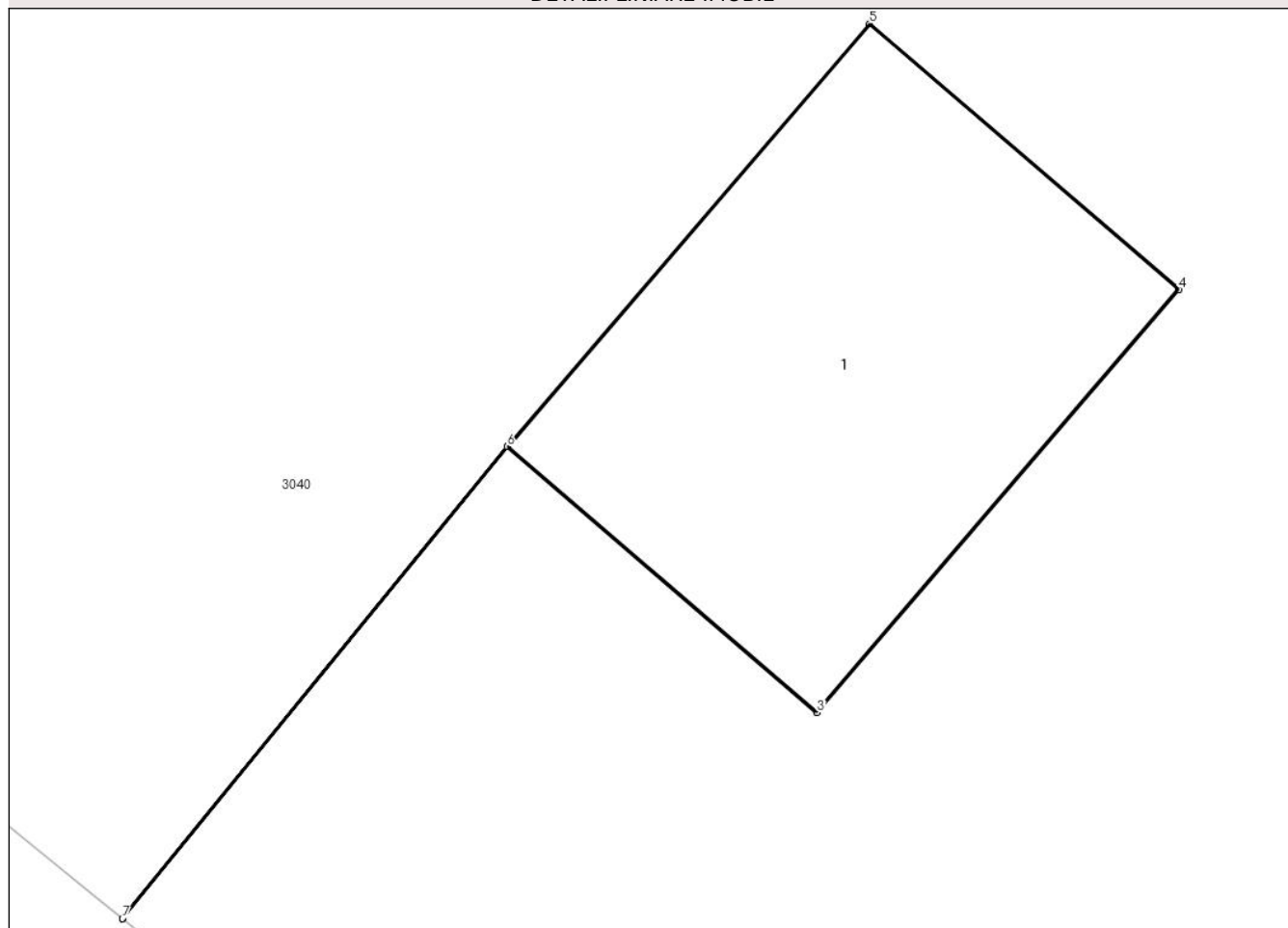
Anexa Nr. 1 La Partea I

Teren

Nr cadastral	Suprafața (mp)*	Observații / Referințe
	15	LEA 110 KV DUBLU CIRCUIT - OSTROV- CETATE 1/ OSTROV- CETATE 2

* Suprafața este determinată în planul de proiecție Stereo 70.

DETALII LINIARE IMOBIL



Date referitoare la teren

Crt	Categorie folosință	Intravilan	Suprafața (mp)	Tarla	Parcelă	Nr. topo	Observații / Referințe
1	curți constructii	NU	15	17	58/1	-	

Date referitoare la construcții

Crt	Număr	Destinație construcție	Supraf. (mp)	Situație juridică	Observații / Referințe
A1.1		construcții industriale și edilitare	15	Cu acte	Nr. niveluri:1; S. construita la sol:15 mp;

Lungime Segmente

1) Valorile lungimilor segmentelor sunt obținute din proiecție în plan.

Punct început	X / Y	Punct sfârșit	X / Y	Lungime segment (** (m)
1	340.558,125 294.145,116	2	340.561,234 294.148,929	4.92
2	340.561,234 294.148,929	3	340.563,739 294.146,783	3.299
3	340.563,739 294.146,783	4	340.566,667 294.150,2	4.5

Punct început	X / Y	Punct sfârşit	X / Y	Lungime segment (** (m)
4	340.566,667 294.150,2	5	340.564,163 294.152,347	3.298
5	340.564,163 294.152,347	6	340.561,233 294.148,931	4.5
6	340.561,233 294.148,931	7	340.558,124 294.145,117	4.921
7	340.558,124 294.145,117	1	340.558,125 294.145,116	0.001

** Lungimile segmentelor sunt determinate în planul de proiecție Stereo 70 și sunt rotunjite la 1 milimetru.

*** Distanța dintre puncte este formată din segmente cumulate ce sunt mai mici decât valoarea 1 milimetru.

**DATE DESPRE IMOBILUL NR. 4967**

Oficiul de Cadastru și Publicitate Imobiliară DOLJ
Biroul de Cadastru și Publicitate Imobiliară Craiova

A. Partea I. Descrierea imobilului

TEREN Extravilan

Adresa: Jud. Dolj, T17,P62/1

Nr. Crt	Nr cadastral Nr. topografic	Suprafața* (mp)	Observații / Referințe
A1		15	Sector cadastral:1 Teren neimprejmuit; LEA 110 KV DUBLU CIRCUIT - OSTROV- CETATE 1/ OSTROV- CETATE 2

Construcții

Crt	Nr cadastral Nr. topografic	Adresa	Observații / Referințe
A1.1		Jud. Dolj	Nr. niveluri:1; S. construita la sol:15 mp;

B. Partea II. Proprietari și acte

Inscrieri privitoare la dreptul de proprietate și alte drepturi reale		Referințe
/		
Act Normativ nr. 123, din 10/07/2012 emis de PARLAMENTUL ROMÂNIEI;		
B1	Intabulare, drept de PROPRIETATE, dobandit prin Lege, cota actuala 1/1, cota initiala 1/1 1) STATUL ROMAN, CIF:999999999999	A1
Act Administrativ nr. 6, din 20/06/2005 emis de Ministerul Economiei si Comertului (Act aditional nr.1 din 04.03.2016);		
B2	Intabulare, drept de CONCESIUNE ,pe o perioada de 49 de ani, dobandit prin Lege, cota actuala 1/1, cota initiala 1/1 1) CEZ DISTRIBUTIE SA, CIF:14491102	A1, A1.1

C. Partea III. SARCINI .

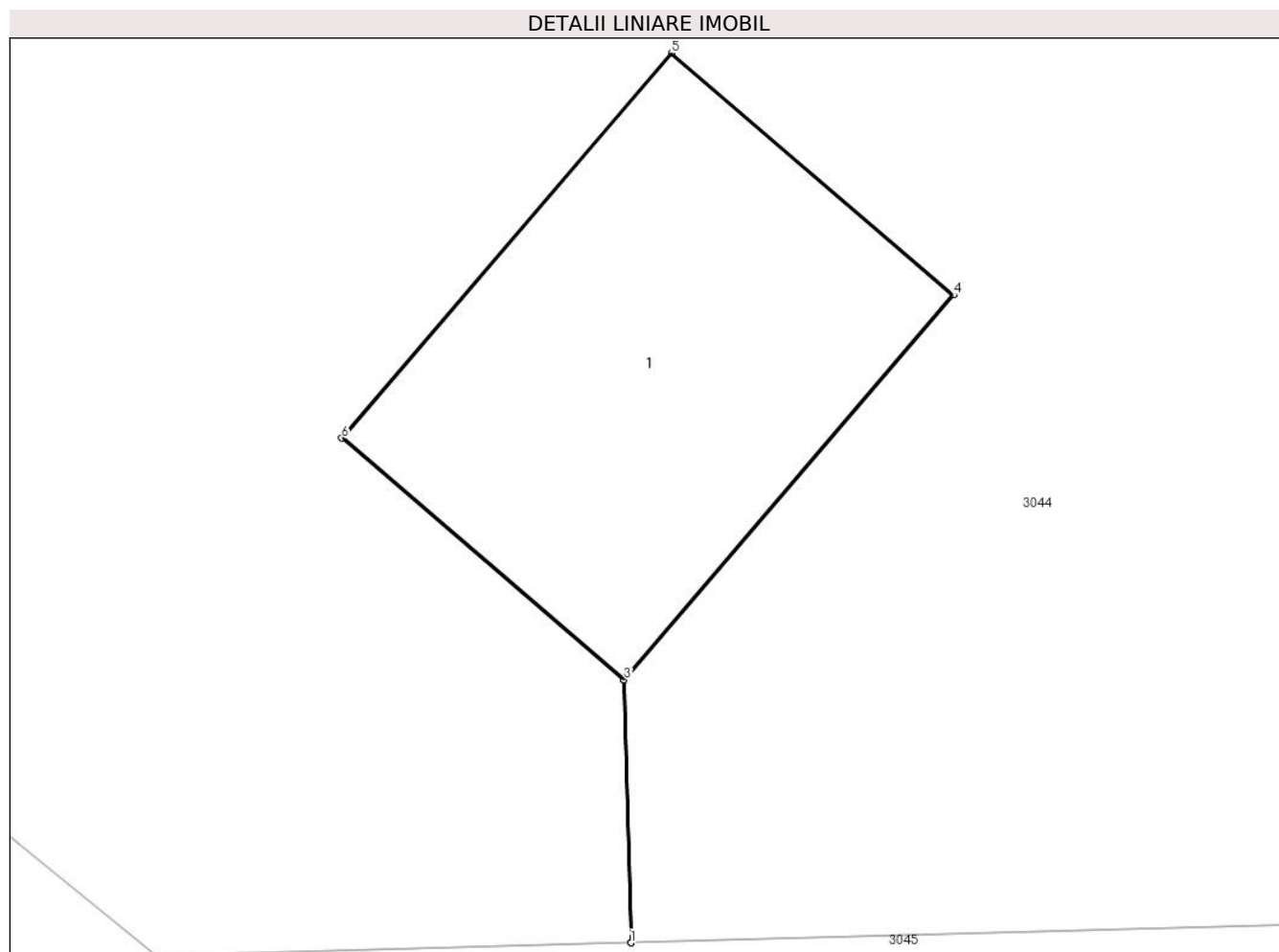
Inscrieri privind dezmembramintele dreptului de proprietate, drepturi reale de garanție și sarcini	Referințe
NU SUNT	

Anexa Nr. 1 La Partea I

Teren

Nr cadastral	Suprafața (mp)*	Observații / Referințe
	15	LEA 110 KV DUBLU CIRCUIT - OSTROV- CETATE 1/ OSTROV- CETATE 2

* Suprafața este determinată în planul de proiecție Stereo 70.



Date referitoare la teren

Crt	Categorie folosință	Intravilan	Suprafața (mp)	Tarla	Parcelă	Nr. topo	Observații / Referințe
1	curți constructii	NU	15	17	62/1	-	

Date referitoare la construcții

Crt	Număr	Destinație construcție	Supraf. (mp)	Situație juridică	Observații / Referințe
A1.1		construcții industriale și edilitare	15	Cu acte	Nr. niveluri:1; S. construita la sol:15 mp;

Lungime Segmente

1) Valorile lungimilor segmentelor sunt obținute din proiecție în plan.

Punct început	X / Y	Punct sfârșit	X / Y	Lungime segment (** (m)
1	340.751,501 293.991,145	2	340.751,503 293.991,145	0.002
2	340.751,503 293.991,145	3	340.751,44 293.993,479	2.335
3	340.751,44 293.993,479	4	340.754,366 293.996,894	4.497

Punct început	X / Y	Punct sfârșit	X / Y	Lungime segment (** (m)
4	340.754,366 293.996,894	5	340.751,862 293.999,04	3.298
5	340.751,862 293.999,04	6	340.748,932 293.995,624	4.5
6	340.748,932 293.995,624	7	340.751,438 293.993,477	3.3
7	340.751,438 293.993,477	1	340.751,501 293.991,145	2.333

** Lungimile segmentelor sunt determinate în planul de proiecție Stereo 70 și sunt rotunjite la 1 milimetru.

*** Distanța dintre puncte este formată din segmente cumulate ce sunt mai mici decât valoarea 1 milimetru.

**DATE DESPRE IMOBILUL NR. 4968**

Oficiul de Cadastru și Publicitate Imobiliară DOLJ
Biroul de Cadastru și Publicitate Imobiliară Craiova

A. Partea I. Descrierea imobilului

TEREN Extravilan

Adresa: Jud. Dolj, T16,P19/1

Nr. Crt	Nr cadastral Nr. topografic	Suprafața* (mp)	Observații / Referințe
A1		15	Sector cadastral:1 Teren neimprejmuit; LEA 110 KV DUBLU CIRCUIT - OSTROV- CETATE 1/ OSTROV- CETATE 2

Construcții

Crt	Nr cadastral Nr. topografic	Adresa	Observații / Referințe
A1.1		Jud. Dolj	Nr. niveluri:1; S. construita la sol:15 mp;

B. Partea II. Proprietari și acte

Inscrieri privitoare la dreptul de proprietate și alte drepturi reale		Referințe
/		
Act Normativ nr. 123, din 10/07/2012 emis de PARLAMENTUL ROMÂNIEI;		
B1	Intabulare, drept de PROPRIETATE, dobandit prin Lege, cota actuala 1/1, cota initiala 1/1 1) STATUL ROMAN, CIF:999999999999	A1
Act Administrativ nr. 6, din 20/06/2005 emis de Ministerul Economiei si Comertului (Act aditional nr.1 din 04.03.2016);		
B2	Intabulare, drept de CONCESIUNE ,pe o perioada de 49 de ani, dobandit prin Lege, cota actuala 1/1, cota initiala 1/1 1) CEZ DISTRIBUTIE SA, CIF:14491102	A1, A1.1

C. Partea III. SARCINI .

Inscrieri privind dezmembramintele dreptului de proprietate, drepturi reale de garanție și sarcini	Referințe
NU SUNT	

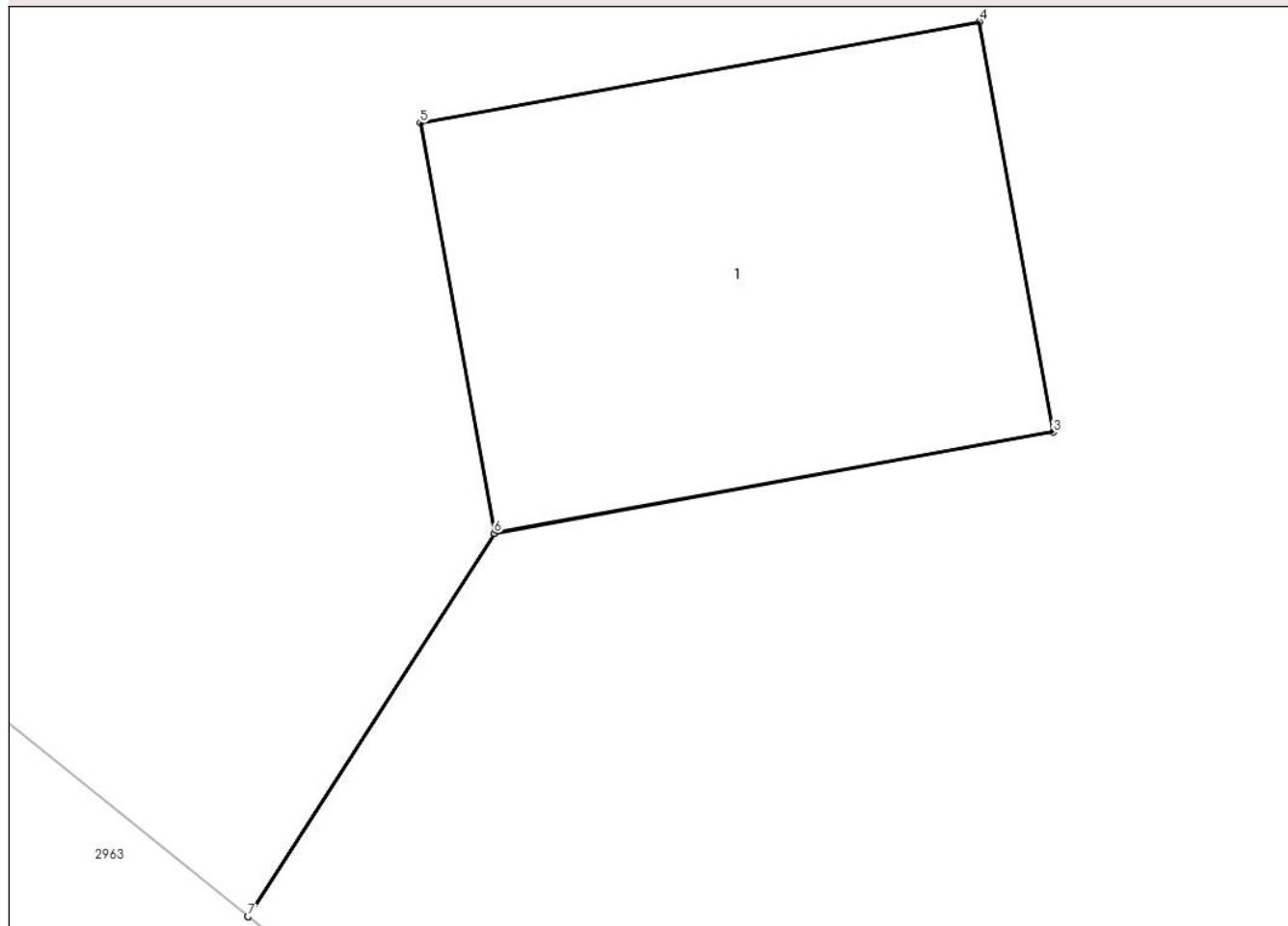
Anexa Nr. 1 La Partea I

Teren

Nr cadastral	Suprafața (mp)*	Observații / Referințe
	15	LEA 110 KV DUBLU CIRCUIT - OSTROV- CETATE 1/ OSTROV- CETATE 2

* Suprafața este determinată în planul de proiecție Stereo 70.

DETALII LINIARE IMOBIL



Date referitoare la teren

Crt	Categorie folosință	Intra vilan	Suprafața (mp)	Tarla	Parcelă	Nr. topo	Observații / Referințe
1	curți constructii	NU	15	16	19/1	-	

Date referitoare la construcții

Crt	Număr	Destinație construcție	Supraf. (mp)	Situație juridică	Observații / Referințe
A1.1		construcții industriale și edilitare	15	Cu acte	Nr. niveluri:1; S. construită la sol:15 mp;

Lungime Segmente

1) Valorile lungimilor segmentelor sunt obținute din proiecție în plan.

Punct început	X / Y	Punct sfârșit	X / Y	Lungime segment (** (m)
1	340.120,481 294.806,683	2	340.122,432 294.809,72	3.61
2	340.122,432 294.809,72	3	340.126,858 294.810,519	4.498
3	340.126,858 294.810,519	4	340.126,272 294.813,767	3.3

Punct început	X / Y	Punct sfârșit	X / Y	Lungime segment (** (m)
4	340.126,272 294.813,767	5	340.121,843 294.812,967	4.501
5	340.121,843 294.812,967	6	340.122,429 294.809,72	3.299
6	340.122,429 294.809,72	7	340.120,48 294.806,684	3.608
7	340.120,48 294.806,684	1	340.120,481 294.806,683	0.001

** Lungimile segmentelor sunt determinate în planul de proiecție Stereo 70 și sunt rotunjite la 1 milimetru.

*** Distanța dintre puncte este formată din segmente cumulate ce sunt mai mici decât valoarea 1 milimetru.

**DATE DESPRE IMOBILUL NR. 4969**

Oficiul de Cadastru și Publicitate Imobiliară DOLJ
Biroul de Cadastru și Publicitate Imobiliară Craiova

A. Partea I. Descrierea imobilului

TEREN Extravilan

Adresa: Jud. Dolj, T16,P29/1

Nr. Crt	Nr cadastral Nr. topografic	Suprafața* (mp)	Observații / Referințe
A1		15	Sector cadastral:1 Teren neimprejmuit; LEA 110 KV DUBLU CIRCUIT - OSTROV- CETATE 1/ OSTROV- CETATE 2

Construcții

Crt	Nr cadastral Nr. topografic	Adresa	Observații / Referințe
A1.1		Jud. Dolj	Nr. niveluri:1; S. construita la sol:15 mp;

B. Partea II. Proprietari și acte

Inscrieri privitoare la dreptul de proprietate și alte drepturi reale		Referințe
/		
Act Normativ nr. 123, din 10/07/2012 emis de PARLAMENTUL ROMÂNIEI;		
B1	Intabulare, drept de PROPRIETATE, dobandit prin Lege, cota actuala 1/1, cota initiala 1/1 1) STATUL ROMAN, CIF:9999999999999	A1
Act Administrativ nr. 6, din 20/06/2005 emis de Ministerul Economiei si Comertului (Act aditional nr.1 din 04.03.2016);		
B2	Intabulare, drept de CONCESIUNE ,pe o perioada de 49 de ani, dobandit prin Lege, cota actuala 1/1, cota initiala 1/1 1) CEZ DISTRIBUTIE SA, CIF:14491102	A1, A1.1

C. Partea III. SARCINI .

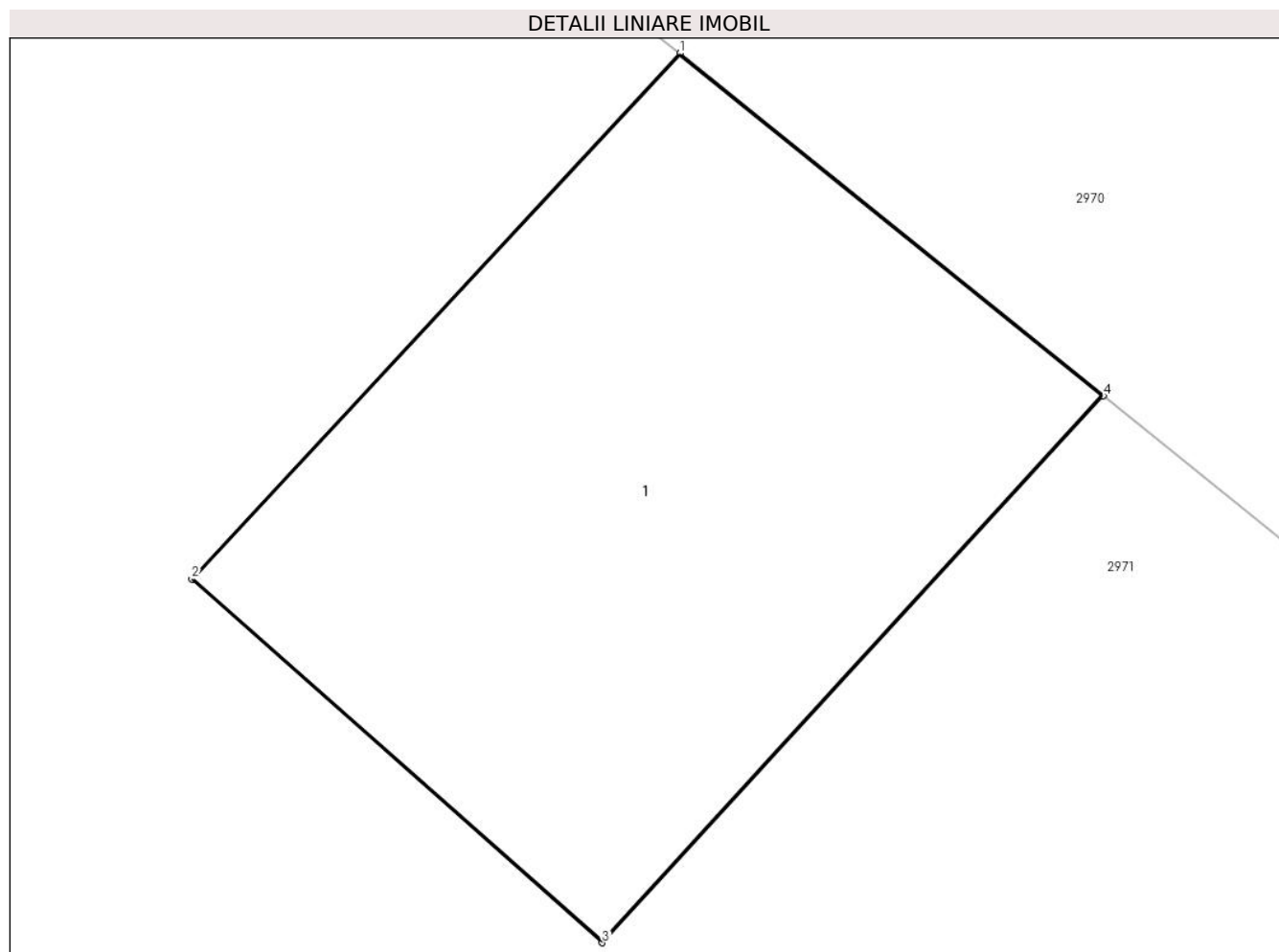
Inscrieri privind dezmembramintele dreptului de proprietate, drepturi reale de garanție și sarcini	Referințe
NU SUNT	

Anexa Nr. 1 La Partea I

Teren

Nr cadastral	Suprafața (mp)*	Observații / Referințe
	15	LEA 110 KV DUBLU CIRCUIT - OSTROV- CETATE 1/ OSTROV- CETATE 2

* Suprafața este determinată în planul de proiecție Stereo 70.



Date referitoare la teren

Crt	Categorie folosință	Intravilan	Suprafața (mp)	Tarla	Parcelă	Nr. topo	Observații / Referințe
1	curți constructii	NU	15	16	29/1	-	

Date referitoare la construcții

Crt	Număr	Destinație construcție	Supraf. (mp)	Situație juridică	Observații / Referințe
A1.1		construcții industriale și edilitare	15	Cu acte	Nr. niveluri:1; S. construita la sol:15 mp;

Lungime Segmente

1) Valorile lungimilor segmentelor sunt obținute din proiecție în plan.

Punct început	X / Y	Punct sfârșit	X / Y	Lungime segment (** (m)
1	340.161,735 294.629,966	2	340.158,773 294.626,778	4.352
2	340.158,773 294.626,778	3	340.161,263 294.624,572	3.327
3	340.161,263 294.624,572	4	340.164,305 294.627,888	4.5

Punct început	X / Y	Punct sfârșit	X / Y	Lungime segment (** (m)
4	340.164,305 294.627,888	1	340.161,735 294.629,966	3.305

** Lungimile segmentelor sunt determinate în planul de proiecție Stereo 70 și sunt rotunjite la 1 milimetru.

*** Distanța dintre puncte este formată din segmente cumulate ce sunt mai mici decât valoarea 1 milimetru.

**DATE DESPRE IMOBILUL NR. 4970**

Oficiul de Cadastru și Publicitate Imobiliară DOLJ
Biroul de Cadastru și Publicitate Imobiliară Craiova

A. Partea I. Descrierea imobilului

TEREN Extravilan

Adresa: Jud. Dolj, T16,P33/1

Nr. Crt	Nr cadastral Nr. topografic	Suprafața* (mp)	Observații / Referințe
A1		15	Sector cadastral:1 Teren neimprejmuit; LEA 110 KV DUBLU CIRCUIT - OSTROV- CETATE 1/ OSTROV- CETATE 2

Construcții

Crt	Nr cadastral Nr. topografic	Adresa	Observații / Referințe
A1.1		Jud. Dolj	Nr. niveluri:1; S. construita la sol:15 mp;

B. Partea II. Proprietari și acte

Inscrieri privitoare la dreptul de proprietate și alte drepturi reale		Referințe
/		
Act Normativ nr. 123, din 10/07/2012 emis de PARLAMENTUL ROMÂNIEI;		
B1	Intabulare, drept de PROPRIETATE, dobandit prin Lege, cota actuala 1/1, cota initiala 1/1 1) STATUL ROMAN, CIF:999999999999	A1
Act Administrativ nr. 6, din 20/06/2005 emis de Ministerul Economiei si Comertului (Act aditional nr.1 din 04.03.2016);		
B2	Intabulare, drept de CONCESIUNE ,pe o perioada de 49 de ani, dobandit prin Lege, cota actuala 1/1, cota initiala 1/1 1) CEZ DISTRIBUTIE SA, CIF:14491102	A1, A1.1

C. Partea III. SARCINI .

Inscrieri privind dezmembramintele dreptului de proprietate, drepturi reale de garanție și sarcini	Referințe
NU SUNT	

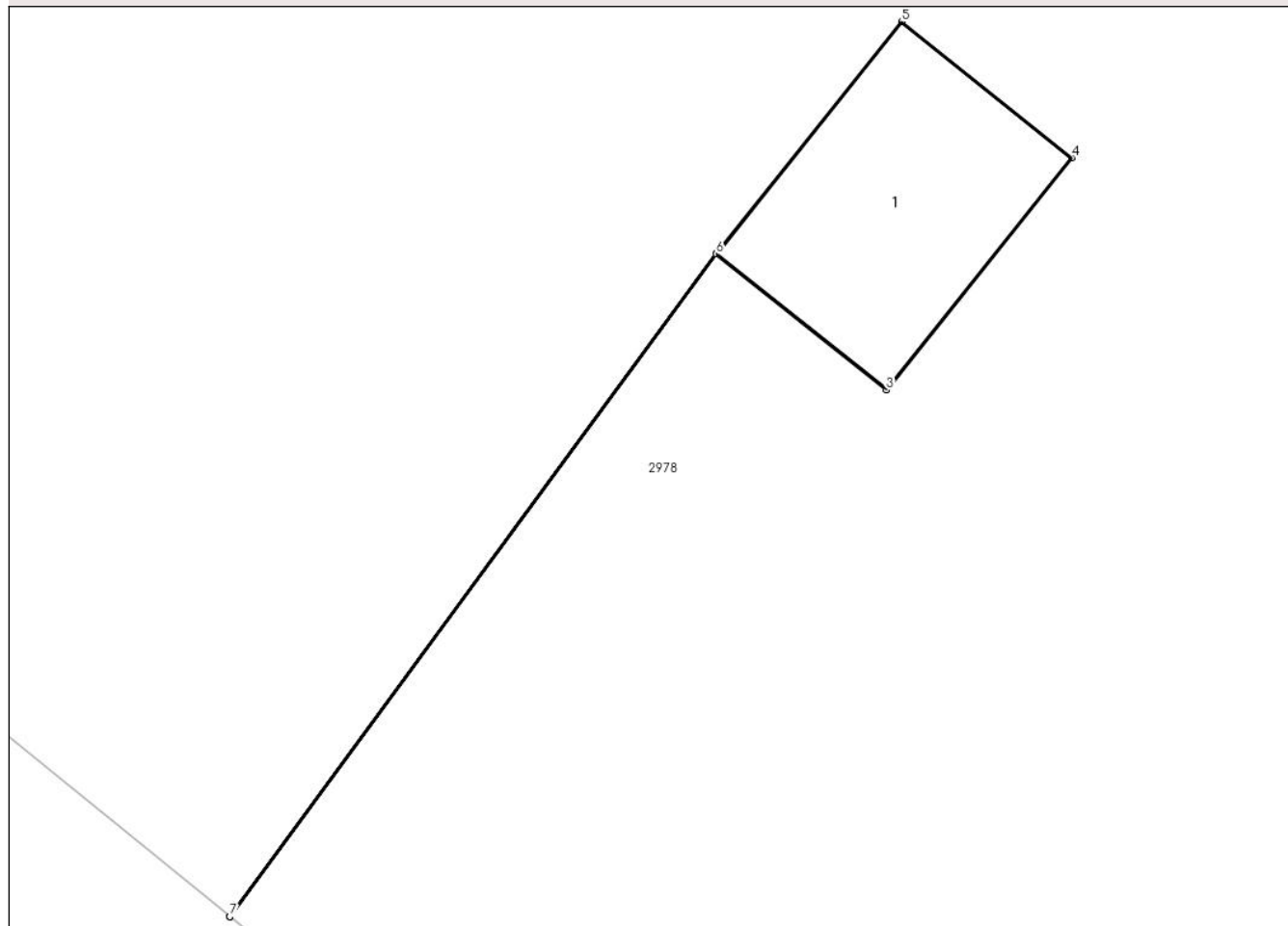
Anexa Nr. 1 La Partea I

Teren

Nr cadastral	Suprafața (mp)*	Observații / Referințe
	15	LEA 110 KV DUBLU CIRCUIT - OSTROV- CETATE 1/ OSTROV- CETATE 2

* Suprafața este determinată în planul de proiecție Stereo 70.

DETALII LINIARE IMOBIL



Date referitoare la teren

Crt	Categorie folosință	Intravilan	Suprafața (mp)	Tarla	Parcelă	Nr. topo	Observații / Referințe
1	curți constructii	NU	15	16	33/1	-	

Date referitoare la construcții

Crt	Număr	Destinație construcție	Supraf. (mp)	Situație juridică	Observații / Referințe
A1.1		construcții industriale și edilitare	15	Cu acte	Nr. niveluri:1; S. construita la sol:15 mp;

Lungime Segmente

1) Valorile lungimilor segmentelor sunt obținute din proiecție în plan.

Punct început	X / Y	Punct sfârșit	X / Y	Lungime segment (** (m)
1	340.187,766 294.438,34	2	340.195,13 294.448,37	12.443
2	340.195,13 294.448,37	3	340.197,708 294.446,313	3.298
3	340.197,708 294.446,313	4	340.200,514 294.449,831	4.5

Punct început	X / Y	Punct sfârșit	X / Y	Lungime segment (** (m)
4	340.200,514 294.449,831	5	340.197,936 294.451,888	3.298
5	340.197,936 294.451,888	6	340.195,129 294.448,371	4.5
6	340.195,129 294.448,371	7	340.187,765 294.438,342	12.442
7	340.187,765 294.438,342	1	340.187,766 294.438,34	0.002

** Lungimile segmentelor sunt determinate în planul de proiecție Stereo 70 și sunt rotunjite la 1 milimetru.

*** Distanța dintre puncte este formată din segmente cumulate ce sunt mai mici decât valoarea 1 milimetru.

**DATE DESPRE IMOBILUL NR. 5190**

Oficiul de Cadastru și Publicitate Imobiliară DOLJ
Biroul de Cadastru și Publicitate Imobiliară Craiova

A. Partea I. Descrierea imobilului

TEREN Extravilan

Adresa: Jud. Dolj, De 41/1 partial

Nr. Crt	Nr cadastral Nr. topografic	Suprafața* (mp)	Observații / Referințe
A1		11.153	Sector cadastral:1 Teren neimprejmuit;

B. Partea II. Proprietari și acte

Inscrieri privitoare la dreptul de proprietate și alte drepturi reale	Referințe
/	
Act Normativ nr. 7, din 13/03/1996 emis de PARLAMENTUL ROMÂNIEI;	
B1	Inscrierea provizorie, drept de PROPRIETATE, dobandit prin Lege, cota actuala 1/1, cota initiala 1/1
	1) NEIDENTIFICAT NEIDENTIFICAT, CIF:0000000000000

C. Partea III. SARCINI .


Inscrieri privind dezmembramintele dreptului de proprietate, drepturi reale de garanție și sarcini	Referințe
NU SUNT	

Anexa Nr. 1 La Partea I

Teren

Nr cadastral	Suprafața (mp)*	Observații / Referințe
	11.153	

* Suprafața este determinată în planul de proiecție Stereo 70.



Date referitoare la teren

Crt	Categorie folosință	Intravilan	Suprafața (mp)	Tarla	Parcelă	Nr. topo	Observații / Referințe
1	drum	NU	11.153	De 41/1 partial	-	-	

Lungime Segmente

1) Valorile lungimilor segmentelor sunt obținute din proiecție în plan.

Punct început	X / Y	Punct sfârșit	X / Y	Lungime segment	Punct început	X / Y	Punct sfârșit	X / Y	Lungime segment	Punct început	X / Y	Punct sfârșit	X / Y	Lungime segment
1	340.468,414 295.357,348	2	340.472,784 295.365,467	9.22	2	340.472,784 295.365,467	3	340.472,816 295.365,525	0.066	3	340.472,816 295.365,525	4	340.476,897 295.374,23	9.614
4	340.476,897 295.374,23	5	340.485,74 295.380,602	10.9	5	340.485,74 295.380,602	6	340.479,802 295.382,955	6.387	6	340.479,802 295.382,955	7	340.473,989 295.389,688	8.895
7	340.473,989 295.389,688	8	340.475,438 295.419,529	29.876	8	340.475,438 295.419,529	9	340.477,111 295.453,998	34.51	9	340.477,111 295.453,998	10	340.477,399 295.459,935	5.944
10	340.477,399 295.459,935	11	340.478,009 295.472,493	12.573	11	340.478,009 295.472,493	12	340.478,619 295.485,055	12.577	12	340.478,619 295.485,055	13	340.479,304 295.499,16	14.122
13	340.479,304 295.499,16	14	340.479,304 295.499,166	0.006	14	340.479,304 295.499,166	15	340.479,929 295.512,039	12.888	15	340.479,929 295.512,039	16	340.480,497 295.523,721	11.696

Punct început	X / Y	Punct sfârșit	X / Y	Lungime segment	Punct început	X / Y	Punct sfârșit	X / Y	Lungime segment	Punct început	X / Y	Punct sfârșit	X / Y	Lungime segment
16	340.480,497 295.523,721	17	340.480,741 295.528,764	5.049	17	340.480,741 295.528,764	18	340.481,784 295.550,236	21.497	18	340.481,784 295.550,236	19	340.482,478 295.564,542	14.323
19	340.482,478 295.564,542	20	340.482,896 295.573,144	8.612	20	340.482,896 295.573,144	21	340.483,796 295.591,677	18.555	21	340.483,796 295.591,677	22	340.484,927 295.614,981	23.331
22	340.484,927 295.614,981	23	340.485,166 295.619,898	4.923	23	340.485,166 295.619,898	24	340.485,871 295.634,41	14.529	24	340.485,871 295.634,41	25	340.486,231 295.641,836	7.435
25	340.486,231 295.641,836	26	340.486,719 295.651,88	10.056	26	340.486,719 295.651,88	27	340.487,011 295.657,901	6.028	27	340.487,011 295.657,901	28	340.487,567 295.669,357	11.469
28	340.487,567 295.669,357	29	340.488,094 295.680,205	10.861	29	340.488,094 295.680,205	30	340.488,774 295.694,201	14.013	30	340.488,774 295.694,201	31	340.490,107 295.721,661	27.492
31	340.490,107 295.721,661	32	340.490,291 295.725,445	3.788	32	340.490,291 295.725,445	33	340.490,6 295.731,811	6.373	33	340.490,6 295.731,811	34	340.490,72 295.734,284	2.476
34	340.490,72 295.734,284	35	340.490,927 295.738,175	3.897	35	340.490,927 295.738,175	36	340.491,266 295.744,539	6.373	36	340.491,266 295.744,539	37	340.491,988 295.758,101	13.581
37	340.491,988 295.758,101	38	340.492,622 295.768,934	10.852	38	340.492,622 295.768,934	39	340.492,683 295.769,985	1.053	39	340.492,683 295.769,985	40	340.493,559 295.784,974	15.015
40	340.493,559 295.784,974	41	340.494,2 295.795,935	10.98	41	340.494,2 295.795,935	42	340.494,783 295.805,916	9.998	42	340.494,783 295.805,916	43	340.495,057 295.810,598	4.69
43	340.495,057 295.810,598	44	340.495,157 295.812,317	1.722	44	340.495,157 295.812,317	45	340.495,627 295.820,352	8.049	45	340.495,627 295.820,352	46	340.496,337 295.832,497	12.166
46	340.496,337 295.832,497	47	340.496,361 295.832,915	0.419	47	340.496,361 295.832,915	48	340.498,285 295.865,821	32.962	48	340.498,285 295.865,821	49	340.498,338 295.866,724	0.905
49	340.498,338 295.866,724	50	340.499,103 295.879,812	13.11	50	340.499,103 295.879,812	51	340.499,538 295.887,251	7.452	51	340.499,538 295.887,251	52	340.499,804 295.891,807	4.564
52	340.499,804 295.891,807	53	340.500,639 295.906,104	14.321	53	340.500,639 295.906,104	54	340.500,736 295.907,751	1.65	54	340.500,736 295.907,751	55	340.501,197 295.915,643	7.905
55	340.501,197 295.915,643	56	340.501,756 295.925,21	9.583	56	340.501,756 295.925,21	57	340.502,234 295.933,378	8.182	57	340.502,234 295.933,378	58	340.502,491 295.937,781	4.41
58	340.502,491 295.937,781	59	340.502,606 295.939,739	1.961	59	340.502,606 295.939,739	60	340.502,731 295.941,886	2.151	60	340.502,731 295.941,886	61	340.502,984 295.946,212	4.333
61	340.502,984 295.946,212	62	340.503,717 295.958,756	12.565	62	340.503,717 295.958,756	63	340.504,289 295.968,542	9.803	63	340.504,289 295.968,542	64	340.504,701 295.975,59	7.06
64	340.504,701 295.975,59	65	340.505,492 295.989,13	13.563	65	340.505,492 295.989,13	66	340.505,508 295.989,397	0.267	66	340.505,508 295.989,397	67	340.505,88 295.995,766	6.38
67	340.505,88 295.995,766	68	340.506,214 296.001,468	5.712	68	340.506,214 296.001,468	69	340.506,253 296.002,136	0.669	69	340.506,253 296.002,136	70	340.506,709 296.009,946	7.823
70	340.506,709 296.009,946	71	340.507,138 296.017,277	7.344	71	340.507,138 296.017,277	72	340.507,458 296.022,753	5.485	72	340.507,458 296.022,753	73	340.507,659 296.026,197	3.45
73	340.507,659 296.026,197	74	340.508,112 296.033,936	7.752	74	340.508,112 296.033,936	75	340.508,467 296.040,012	6.086	75	340.508,467 296.040,012	76	340.508,921 296.047,792	7.793
76	340.508,921 296.047,792	77	340.509,264 296.053,661	5.879	77	340.509,264 296.053,661	78	340.509,294 296.054,17	0.51	78	340.509,294 296.054,17	79	340.510,077 296.067,564	13.417
79	340.510,077 296.067,564	80	340.510,153 296.068,859	1.297	80	340.510,153 296.068,859	81	340.510,745 296.078,989	10.147	81	340.510,745 296.078,989	82	340.511,025 296.083,787	4.806
82	340.511,025 296.083,787	83	340.511,497 296.091,847	8.074	83	340.511,497 296.091,847	84	340.511,595 296.093,532	1.688	84	340.511,595 296.093,532	85	340.512,518 296.109,33	15.825
85	340.512,518 296.109,33	86	340.512,699 296.112,426	3.101	86	340.512,699 296.112,426	87	340.513,253 296.121,89	9.48	87	340.513,253 296.121,89	88	340.513,276 296.122,295	0.406
88	340.513,276 296.122,295	89	340.513,712 296.129,745	7.463	89	340.513,712 296.129,745	90	340.513,73 296.130,06	0.316	90	340.513,73 296.130,06	91	340.514,477 296.142,834	12.796
91	340.514,477 296.142,834	92	340.514,498 296.143,192	0.359	92	340.514,498 296.143,192	93	340.515,203 296.155,258	12.087	93	340.515,203 296.155,258	94	340.515,47 296.159,829	4.579
94	340.515,47 296.159,829	95	340.515,671 296.163,264	3.441	95	340.515,671 296.163,264	96	340.516,351 296.174,894	11.65	96	340.516,351 296.174,894	97	340.516,507 296.177,572	2.683
97	340.516,507 296.177,572	98	340.517,556 296.195,505	17.964	98	340.517,556 296.195,505	99	340.518,163 296.205,895	10.408	99	340.518,163 296.205,895	100	340.518,498 296.211,623	5.738
100	340.518,498 296.211,623	101	340.518,808 296.216,938	5.324	101	340.518,808 296.216,938	102	340.519,156 296.222,885	5.957	102	340.519,156 296.222,885	103	340.519,485 296.228,513	5.638
103	340.519,485 296.228,513	104	340.519,797 296.233,853	5.349	104	340.519,797 296.233,853	105	340.520,137 296.240,083	6.239	105	340.520,137 296.240,083	106	340.520,451 296.246,763	6.687
106	340.520,451 296.246,763	107	340.520,835 296.254,91	8.156	107	340.520,835 296.254,91	108	340.521,219 296.263,062	8.161	108	340.521,219 296.263,062	109	340.521,659 296.272,406	9.354
109	340.521,659 296.272,406	110	340.521,909 296.277,727	5.327	110	340.521,909 296.277,727	111	340.522,409 296.288,35	10.635	111	340.522,409 296.288,35	112	340.522,749 296.295,57	7.228
112	340.522,749 296.295,57	113	340.523,001 296.300,909	5.345	113	340.523,001 296.300,909	114	340.523,062 296.302,212	1.304	114	340.523,062 296.302,212	115	340.523,165 296.304,392	2.182

Punct început	X / Y	Punct sfârșit	X / Y	Lungime segment	Punct început	X / Y	Punct sfârșit	X / Y	Lungime segment	Punct început	X / Y	Punct sfârșit	X / Y	Lungime segment
115	340.523,165 296.304,392	116	340.523,63 296.314,273	9.892	116	340.523,63 296.314,273	117	340.523,678 296.315,285	1.013	117	340.523,678 296.315,285	118	340.524,481 296.332,332	17.066
118	340.524,481 296.332,332	119	340.524,628 296.335,471	3.142	119	340.524,628 296.335,471	120	340.524,852 296.340,22	4.754	120	340.524,852 296.340,22	121	340.525,055 296.344,523	4.308
121	340.525,055 296.344,523	122	340.525,739 296.359,054	14.547	122	340.525,739 296.359,054	123	340.525,85 296.361,418	2.367	123	340.525,85 296.361,418	124	340.526,565 296.376,61	15.209
124	340.526,565 296.376,61	125	340.526,635 296.378,086	1.478	125	340.526,635 296.378,086	126	340.526,868 296.383,035	4.954	126	340.526,868 296.383,035	127	340.527,258 296.391,31	8.284
127	340.527,258 296.391,31	128	340.527,618 296.398,967	7.665	128	340.527,618 296.398,967	129	340.528,193 296.411,173	12.22	129	340.528,193 296.411,173	130	340.528,861 296.425,359	14.202
130	340.528,861 296.425,359	131	340.529,613 296.441,324	15.983	131	340.529,613 296.441,324	132	340.530,486 296.459,877	18.574	132	340.530,486 296.459,877	133	340.530,836 296.467,295	7.426
133	340.530,836 296.467,295	134	340.531,845 296.488,741	21.47	134	340.531,845 296.488,741	135	340.531,992 296.491,855	3.117	135	340.531,992 296.491,855	136	340.533,226 296.518,072	26.246
136	340.533,226 296.518,072	137	340.533,421 296.522,194	4.127	137	340.533,421 296.522,194	138	340.534,318 296.541,262	19.089	138	340.534,318 296.541,262	139	340.534,405 296.543,091	1.831
139	340.534,405 296.543,091	140	340.534,749 296.550,416	7.333	140	340.534,749 296.550,416	141	340.535,052 296.556,84	6.431	141	340.535,052 296.556,84	142	340.535,347 296.563,115	6.282
142	340.535,347 296.563,115	143	340.535,506 296.566,477	3.366	143	340.535,506 296.566,477	144	340.536,187 296.580,949	14.488	144	340.536,187 296.580,949	145	340.536,702 296.591,88	10.943
145	340.536,702 296.591,88	146	340.537,307 296.604,73	12.864	146	340.537,307 296.604,73	147	340.537,716 296.613,419	8.699	147	340.537,716 296.613,419	148	340.537,84 296.616,052	2.636
148	340.537,84 296.616,052	149	340.538,034 296.620,164	4.117	149	340.538,034 296.620,164	150	340.539,309 296.647,239	27.105	150	340.539,309 296.647,239	151	340.540,076 296.663,531	16.31
151	340.540,076 296.663,531	152	340.540,885 296.680,725	17.213	152	340.540,885 296.680,725	153	340.541,041 296.684,025	3.304	153	340.541,041 296.684,025	154	340.541,188 296.687,149	3.127
154	340.541,188 296.687,149	155	340.541,26 296.688,69	1.543	155	340.541,26 296.688,69	156	340.541,491 296.693,581	4.896	156	340.541,491 296.693,581	157	340.541,712 296.698,293	4.717
157	340.541,712 296.698,293	158	340.542,4 296.712,897	14.62	158	340.542,4 296.712,897	159	340.543,283 296.731,649	18.773	159	340.543,283 296.731,649	160	340.543,58 296.737,947	6.305
160	340.543,58 296.737,947	161	340.544,222 296.751,555	13.623	161	340.544,222 296.751,555	162	340.544,305 296.753,294	1.741	162	340.544,305 296.753,294	163	340.544,935 296.766,524	13.245
163	340.544,935 296.766,524	164	340.545,357 296.775,367	8.853	164	340.545,357 296.775,367	165	340.545,392 296.776,106	0.74	165	340.545,392 296.776,106	166	340.545,613 296.780,739	4.638
166	340.545,613 296.780,739	167	340.546,111 296.791,192	10.465	167	340.546,111 296.791,192	168	340.546,212 296.793,311	2.121	168	340.546,212 296.793,311	169	340.546,281 296.794,747	1.438
169	340.546,281 296.794,747	170	340.546,313 296.795,43	0.684	170	340.546,313 296.795,43	171	340.546,732 296.804,213	8.793	171	340.546,732 296.804,213	172	340.546,894 296.807,625	3.416
172	340.546,894 296.807,625	173	340.547,58 296.822,016	14.407	173	340.547,58 296.822,016	174	340.548,03 296.831,455	9.45	174	340.548,03 296.831,455	175	340.548,072 296.832,338	0.884
175	340.548,072 296.832,338	176	340.548,573 296.842,849	10.523	176	340.548,573 296.842,849	177	340.549,338 296.858,898	16.067	177	340.549,338 296.858,898	178	340.549,491 296.862,107	3.213
178	340.549,491 296.862,107	179	340.550,202 296.877,022	14.932	179	340.550,202 296.877,022	180	340.550,34 296.879,915	2.896	180	340.550,34 296.879,915	181	340.550,857 296.890,758	10.855
181	340.550,857 296.890,758	182	340.551,45 296.903,209	12.465	182	340.551,45 296.903,209	183	340.551,756 296.909,626	6.424	183	340.551,756 296.909,626	184	340.551,923 296.913,135	3.513
184	340.551,923 296.913,135	185	340.552,117 296.917,205	4.075	185	340.552,117 296.917,205	186	340.552,588 296.927,088	9.894	186	340.552,588 296.927,088	187	340.552,894 296.933,504	6.423
187	340.552,894 296.933,504	188	340.553,102 296.937,87	4.371	188	340.553,102 296.937,87	189	340.553,685 296.950,098	12.242	189	340.553,685 296.950,098	190	340.553,8 296.952,517	2.422
190	340.553,8 296.952,517	191	340.554,468 296.966,529	14.028	191	340.554,468 296.966,529	192	340.554,517 296.967,55	1.022	192	340.554,517 296.967,55	193	340.554,583 296.968,948	1.4
193	340.554,583 296.968,948	194	340.554,621 296.969,737	0.79	194	340.554,621 296.969,737	195	340.555,612 296.990,521	20.808	195	340.555,612 296.990,521	196	340.555,693 296.992,231	1.712
196	340.555,693 296.992,231	197	340.556,394 297.006,942	14.728	197	340.556,394 297.006,942	198	340.556,972 297.019,068	12.14	198	340.556,972 297.019,068	199	340.557,529 297.030,739	11.684
199	340.557,529 297.030,739	200	340.557,616 297.032,572	1.835	200	340.557,616 297.032,572	201	340.558,818 297.057,791	25.248	201	340.558,818 297.057,791	202	340.559,24 297.066,654	8.873
202	340.559,24 297.066,654	203	340.559,706 297.076,418	9.775	203	340.559,706 297.076,418	204	340.559,925 297.081,019	4.606	204	340.559,925 297.081,019	205	340.560,463 297.092,306	11.3
205	340.560,463 297.092,306	206	340.561,041 297.104,426	12.134	206	340.561,041 297.104,426	207	340.561,815 297.120,666	16.258	207	340.561,815 297.120,666	208	340.562,162 297.127,956	7.298
208	340.562,162 297.127,956	209	340.562,442 297.133,827	5.878	209	340.562,442 297.133,827	210	340.562,957 297.144,636	10.821	210	340.562,957 297.144,636	211	340.563,89 297.164,201	19.587
211	340.563,89 297.164,201	212	340.565,165 297.190,964	26.793	212	340.565,165 297.190,964	213	340.565,173 297.191,12	0.156	213	340.565,173 297.191,12	214	340.565,931 297.207,04	15.938

Punct început	X / Y	Punct sfârșit	X / Y	Lungime segment	Punct început	X / Y	Punct sfârșit	X / Y	Lungime segment	Punct început	X / Y	Punct sfârșit	X / Y	Lungime segment
214	340.565,931 297.207,04	215	340.567,258 297.234,863	27.85 5	215	340.567,258 297.234,863	216	340.567,449 297.238,875	4.017	216	340.567,449 297.238,875	217	340.568,571 297.262,424	23.57 6
217	340.568,571 297.262,424	218	340.569,247 297.276,604	14.19 6	218	340.569,247 297.276,604	219	340.569,385 297.279,507	2.906	219	340.569,385 297.279,507	220	340.570,021 297.292,843	13.35 1
220	340.570,021 297.292,843	221	340.571,768 297.329,493	36.69 2	221	340.571,768 297.329,493	222	340.649,63 297.321,265	78.29 6	222	340.649,63 297.321,265	223	340.909,339 297.306,319	260.1 39
223	340.909,339 297.306,319	224	340.958,9 297.304,114	49.61	224	340.958,9 297.304,114	225	340.962,865 297.303,34	4.04	225	340.962,865 297.303,34	226	341.138,176 297.294,997	175.5 09
226	341.138,176 297.294,997	227	341.284,099 297.288,845	146.0 53	227	341.284,099 297.288,845	228	341.343,606 297.288,331	59.50 9	228	341.343,606 297.288,331	229	341.352,084 297.290,123	8.665
229	341.352,084 297.290,123	230	341.352,273 297.290,163	0.193	230	341.352,273 297.290,163	231	341.356,142 297.290,982	3.955	231	341.356,142 297.290,982	232	341.356,455 297.296,31	5.337
232	341.356,455 297.296,31	233	341.354,405 297.294,703	2.605	233	341.354,405 297.294,703	234	341.348,805 297.293,518	5.724	234	341.348,805 297.293,518	235	341.343,205 297.292,334	5.724
235	341.343,205 297.292,334	236	341.284,201 297.292,845	59.00 6	236	341.284,201 297.292,845	237	341.138,356 297.298,993	145.9 75	237	341.138,356 297.298,993	238	340.963,345 297.307,322	175.2 09
238	340.963,345 297.307,322	239	340.959,374 297.308,096	4.046	239	340.959,374 297.308,096	240	340.909,543 297.310,313	49.88	240	340.909,543 297.310,313	241	340.649,955 297.325,253	260.0 18
241	340.649,955 297.325,253	242	340.567,974 297.333,916	82.43 7	242	340.567,974 297.333,916	243	340.567,783 297.329,914	4.007	243	340.567,783 297.329,914	244	340.566,777 297.308,804	21.13 4
244	340.566,777 297.308,804	245	340.566,026 297.293,033	15.78 9	245	340.566,026 297.293,033	246	340.565,39 297.279,697	13.35 1	246	340.565,39 297.279,697	247	340.564,576 297.262,615	17.10 1
247	340.564,576 297.262,615	248	340.563,262 297.235,053	27.59 3	248	340.563,262 297.235,053	249	340.561,936 297.207,231	27.85 4	249	340.561,936 297.207,231	250	340.561,17 297.191,155	16.09 4
250	340.561,17 297.191,155	251	340.559,894 297.164,392	26.79 3	251	340.559,894 297.164,392	252	340.558,962 297.144,827	19.58 7	252	340.558,962 297.144,827	253	340.558,447 297.134,018	10.82 1
253	340.558,447 297.134,018	254	340.557,819 297.120,857	13.17 6	254	340.557,819 297.120,857	255	340.557,045 297.104,617	16.25 8	255	340.557,045 297.104,617	256	340.555,71 297.076,609	28.04
256	340.555,71 297.076,609	257	340.554,823 297.057,982	18.64 8	257	340.554,823 297.057,982	258	340.553,621 297.032,763	25.24 8	258	340.553,621 297.032,763	259	340.552,977 297.019,258	13.52
259	340.552,977 297.019,258	260	340.551,698 296.992,422	26.86 6	260	340.551,698 296.992,422	261	340.550,521 296.967,74	24.71	261	340.550,521 296.967,74	262	340.549,107 296.938,061	29.71 3
262	340.549,107 296.938,061	263	340.547,928 296.913,325	24.76 4	263	340.547,928 296.913,325	264	340.546,344 296.880,105	33.25 8	264	340.546,344 296.880,105	265	340.544,035 296.831,646	48.51 4
265	340.544,035 296.831,646	266	340.542,899 296.807,816	23.85 7	266	340.542,899 296.807,816	267	340.542,285 296.794,938	12.89 3	267	340.542,285 296.794,938	268	340.541,397 296.776,296	18.66 3
268	340.541,397 296.776,296	269	340.540,226 296.751,744	24.58	269	340.540,226 296.751,744	270	340.539,288 296.731,837	19.92 9	270	340.539,288 296.731,837	271	340.537,717 296.698,481	33.39 3
271	340.537,717 296.698,481	272	340.537,495 296.693,769	4.717	272	340.537,495 296.693,769	273	340.537,045 296.684,213	9.567	273	340.537,045 296.684,213	274	340.535,311 296.647,387	36.86 7
274	340.535,311 296.647,387	275	340.533,72 296.613,607	33.81 7	275	340.533,72 296.613,607	276	340.531,352 296.563,304	50.35 9	276	340.531,352 296.563,304	277	340.530,323 296.541,45	21.87 8
277	340.530,323 296.541,45	278	340.529,231 296.518,26	23.21 6	278	340.529,231 296.518,26	279	340.527,85 296.488,93	29.36 2	279	340.527,85 296.488,93	280	340.526,491 296.460,066	28.89 6
280	340.526,491 296.460,066	281	340.524,865 296.425,547	34.55 7	281	340.524,865 296.425,547	282	340.523,262 296.391,498	34.08 7	282	340.523,262 296.391,498	283	340.522,639 296.378,274	13.23 9
283	340.522,639 296.378,274	284	340.521,743 296.359,242	19.05 3	284	340.521,743 296.359,242	285	340.520,856 296.340,408	18.85 5	285	340.520,856 296.340,408	286	340.520,485 296.332,52	7.897
286	340.520,485 296.332,52	287	340.519,682 296.315,473	17.06 6	287	340.519,682 296.315,473	288	340.519,067 296.302,4	13.08 7	288	340.519,067 296.302,4	289	340.518,754 296.295,758	6.649
289	340.518,754 296.295,758	290	340.518,414 296.288,538	7.228	290	340.518,414 296.288,538	291	340.517,914 296.277,915	10.63 5	291	340.517,914 296.277,915	292	340.517,223 296.263,251	14.68
292	340.517,223 296.263,251	293	340.516,456 296.246,952	16.31 7	293	340.516,456 296.246,952	294	340.516,142 296.240,286	6.673	294	340.516,142 296.240,286	295	340.515,803 296.234,079	6.216
295	340.515,803 296.234,079	296	340.515,492 296.228,747	5.341	296	340.515,492 296.228,747	297	340.514,815 296.217,171	11.59 6	297	340.514,815 296.217,171	298	340.514,17 296.206,128	11.06 2
298	340.514,17 296.206,128	299	340.513,562 296.195,738	10.40 8	299	340.513,562 296.195,738	300	340.512,358 296.175,128	20.64 5	300	340.512,358 296.175,128	301	340.511,678 296.163,497	11.65 1
301	340.511,678 296.163,497	302	340.511,21 296.155,492	8.019	302	340.511,21 296.155,492	303	340.510,505 296.143,426	12.08 7	303	340.510,505 296.143,426	304	340.509,719 296.129,978	13.47 1
304	340.509,719 296.129,978	305	340.509,283 296.122,528	7.463	305	340.509,283 296.122,528	306	340.508,525 296.109,564	12.98 6	306	340.508,525 296.109,564	307	340.507,503 296.092,08	17.51 4
307	340.507,503 296.092,08	308	340.506,752 296.079,223	12.87 9	308	340.506,752 296.079,223	309	340.506,16 296.069,093	10.14 7	309	340.506,16 296.069,093	310	340.505,271 296.053,894	15.22 5
310	340.505,271 296.053,894	311	340.504,118 296.034,17	19.75 8	311	340.504,118 296.034,17	312	340.503,465 296.022,986	11.20 3	312	340.503,465 296.022,986	313	340.502,221 296.001,702	21.32

Punct început	X / Y	Punct sfârșit	X / Y	Lungime segment	Punct început	X / Y	Punct sfârșit	X / Y	Lungime segment	Punct început	X / Y	Punct sfârșit	X / Y	Lungime segment
313	340.502,221 296.001,702	314	340.501,499 295.989,363	12.36	314	340.501,499 295.989,363	315	340.500,708 295.975,824	13.56 2	315	340.500,708 295.975,824	316	340.499,724 295.958,99	16.86 3
316	340.499,724 295.958,99	317	340.498,991 295.946,445	12.56 6	317	340.498,991 295.946,445	318	340.498,498 295.938,014	8.445	318	340.498,498 295.938,014	319	340.497,763 295.925,443	12.59 2
319	340.497,763 295.925,443	320	340.497,204 295.915,876	9.583	320	340.497,204 295.915,876	321	340.496,646 295.906,337	9.555	321	340.496,646 295.906,337	322	340.495,811 295.892,04	14.32 1
322	340.495,811 295.892,04	323	340.494,345 295.866,958	25.12 5	323	340.494,345 295.866,958	324	340.492,368 295.833,148	33.86 8	324	340.492,368 295.833,148	325	340.491,634 295.820,586	12.58 3
325	340.491,634 295.820,586	326	340.491,064 295.810,831	9.772	326	340.491,064 295.810,831	327	340.489,566 295.785,207	25.66 8	327	340.489,566 295.785,207	328	340.488,628 295.769,168	16.06 6
328	340.488,628 295.769,168	329	340.487,995 295.758,324	10.86 2	329	340.487,995 295.758,324	330	340.486,725 295.734,487	23.87 1	330	340.486,725 295.734,487	331	340.486,112 295.721,855	12.64 7
331	340.486,112 295.721,855	332	340.484,778 295.694,395	27.49 2	332	340.484,778 295.694,395	333	340.483,572 295.669,551	24.87 3	333	340.483,572 295.669,551	334	340.482,724 295.652,074	17.49 8
334	340.482,724 295.652,074	335	340.481,875 295.634,604	17.49 1	335	340.481,875 295.634,604	336	340.480,932 295.615,175	19.45 2	336	340.480,932 295.615,175	337	340.479,801 295.591,871	23.33 1
337	340.479,801 295.591,871	338	340.478,901 295.573,338	18.55 5	338	340.478,901 295.573,338	339	340.478,483 295.564,736	8.612	339	340.478,483 295.564,736	340	340.477,789 295.550,43	14.32 3
340	340.477,789 295.550,43	341	340.476,746 295.528,958	21.49 7	341	340.476,746 295.528,958	342	340.475,934 295.512,233	16.74 5	342	340.475,934 295.512,233	343	340.474,624 295.485,249	27.01 6
343	340.474,624 295.485,249	344	340.474,014 295.472,687	12.57 7	344	340.474,014 295.472,687	345	340.473,404 295.460,129	12.57 3	345	340.473,404 295.460,129	346	340.469,993 295.389,882	70.33
346	340.469,993 295.389,882	1	340.468,414 295.357,348	32.57 2										

** Lungimile segmentelor sunt determinate în planul de proiecție Stereo 70 și sunt rotunjite la 1 milimetru.

*** Distanța dintre puncte este formată din segmente cumulate ce sunt mai mici decât valoarea 1 milimetru.

**DATE DESPRE IMOBILUL NR. 5191**

Oficiul de Cadastru și Publicitate Imobiliară DOLJ
Biroul de Cadastru și Publicitate Imobiliară Craiova

A. Partea I. Descrierea imobilului

TEREN Extravilan

Adresa: Jud. Dolj, De 39

Nr. Crt	Nr cadastral Nr. topografic	Suprafața* (mp)	Observații / Referințe
A1		7.558	Sector cadastral:1 Teren neimprejmuit;

B. Partea II. Proprietari și acte

Inscrieri privitoare la dreptul de proprietate și alte drepturi reale		Referințe
/		
Act Normativ nr. 7, din 13/03/1996 emis de PARLAMENTUL ROMÂNIEI;		
B1	Inscrierea provizorie, drept de PROPRIETATE, dobandit prin Lege, cota actuala 1/1, cota initiala 1/1 1) NEIDENTIFICAT NEIDENTIFICAT, CIF:0000000000000	A1

C. Partea III. SARCINI .


Inscrieri privind dezmembramintele dreptului de proprietate, drepturi reale de garanție și sarcini	Referințe
NU SUNT	

Anexa Nr. 1 La Partea I

Teren

Nr cadastral	Suprafaţa (mp)*	Observaţii / Referinţe
	7.558	

* Suprafaţa este determinată în planul de proiecţie Stereo 70.



Date referitoare la teren

Crt	Categorie folosinţă	Intravilan	Suprafaţa (mp)	Tarla	Parcelă	Nr. topo	Observaţii / Referinţe
1	drum	NU	7.558	De 39	-	-	

Lungime Segmente

1) Valorile lungimilor segmentelor sunt obţinute din proiecţie în plan.

Punct început	X / Y	Punct sfârşit	X / Y	Lungime segment	Punct început	X / Y	Punct sfârşit	X / Y	Lungime segment	Punct început	X / Y	Punct sfârşit	X / Y	Lungime segment
1	341.355,124 297.273,697	2	341.356,142 297.290,982	17.315	2	341.356,142 297.290,982	3	341.352,273 297.290,163	3.955	3	341.352,273 297.290,163	4	341.352,084 297.290,123	0.193
4	341.352,084 297.290,123	5	341.349,204 297.241,193	49.015	5	341.349,204 297.241,193	6	341.346,985 297.203,483	37.775	6	341.346,985 297.203,483	7	341.344,175 297.155,753	47.813
7	341.344,175 297.155,753	8	341.342,975 297.135,363	20.425	8	341.342,975 297.135,363	9	341.340,439 297.092,621	42.817	9	341.340,439 297.092,621	10	341.339,422 297.075,463	17.188
10	341.339,422 297.075,463	11	341.338,495 297.056,982	18.504	11	341.338,495 297.056,982	12	341.337,929 297.045,697	11.299	12	341.337,929 297.045,697	13	341.337,209 297.031,334	14.381
13	341.337,209 297.031,334	14	341.335,408 296.995,422	35.957	14	341.335,408 296.995,422	15	341.334,214 296.971,628	23.824	15	341.334,214 296.971,628	16	341.333,391 296.955,209	16.44
16	341.333,391 296.955,209	17	341.333,077 296.948,958	6.259	17	341.333,077 296.948,958	18	341.332,32 296.934,428	14.55	18	341.332,32 296.934,428	19	341.332,32 296.934,421	0.007

Punct început	X / Y	Punct sfârșit	X / Y	Lungime segment	Punct început	X / Y	Punct sfârșit	X / Y	Lungime segment	Punct început	X / Y	Punct sfârșit	X / Y	Lungime segment
19	341.332,32 296.934,421	20	341.332,154 296.931,221	3.204	20	341.332,154 296.931,221	21	341.331,299 296.914,794	16.44 9	21	341.331,299 296.914,794	22	341.331,172 296.912,36	2.437
22	341.331,172 296.912,36	23	341.330,435 296.898,203	14.17 6	23	341.330,435 296.898,203	24	341.330,101 296.891,788	6.424	24	341.330,101 296.891,788	25	341.329,587 296.881,907	9.894
25	341.329,587 296.881,907	26	341.329,192 296.874,33	7.587	26	341.329,192 296.874,33	27	341.328,858 296.867,914	6.425	27	341.328,858 296.867,914	28	341.328,21 296.855,465	12.46 6
28	341.328,21 296.855,465	29	341.327,495 296.841,732	13.75 2	29	341.327,495 296.841,732	30	341.326,719 296.826,82	14.93 2	30	341.326,719 296.826,82	31	341.326,552 296.823,611	3.213
31	341.326,552 296.823,611	32	341.325,716 296.807,565	16.06 8	32	341.325,716 296.807,565	33	341.325,169 296.797,056	10.52 3	33	341.325,169 296.797,056	34	341.324,632 296.786,737	10.33 3
34	341.324,632 296.786,737	35	341.323,705 296.768,938	17.82 3	35	341.323,705 296.768,938	36	341.323,308 296.761,316	7.632	36	341.323,308 296.761,316	37	341.323,251 296.760,156	1.161
37	341.323,251 296.760,156	38	341.323,146 296.758,037	2.122	38	341.323,146 296.758,037	39	341.323,04 296.755,918	2.122	39	341.323,04 296.755,918	40	341.322,522 296.745,467	10.46 4
40	341.322,522 296.745,467	41	341.322,255 296.740,095	5.379	41	341.322,255 296.740,095	42	341.321,817 296.731,252	8.854	42	341.321,817 296.731,252	43	341.321,16 296.718,024	13.24 4
43	341.321,16 296.718,024	44	341.320,399 296.702,678	15.36 5	44	341.320,399 296.702,678	45	341.319,156 296.677,631	25.07 8	45	341.319,156 296.677,631	46	341.317,955 296.653,427	24.23 4
46	341.317,955 296.653,427	47	341.317,879 296.651,886	1.543	47	341.317,879 296.651,886	48	341.317,56 296.645,463	6.431	48	341.317,56 296.645,463	49	341.316,707 296.628,271	17.21 3
49	341.316,707 296.628,271	50	341.315,899 296.611,98	16.31 1	50	341.315,899 296.611,98	51	341.315,061 296.595,104	16.89 7	51	341.315,061 296.595,104	52	341.314,585 296.584,908	10.20 7
52	341.314,585 296.584,908	53	341.314,393 296.580,796	4.116	53	341.314,393 296.580,796	54	341.313,864 296.569,473	11.33 5	54	341.313,864 296.569,473	55	341.313,264 296.556,623	12.86 4
55	341.313,264 296.556,623	56	341.312,754 296.545,692	10.94 3	56	341.312,754 296.545,692	57	341.312,078 296.531,22	14.48 8	57	341.312,078 296.531,22	58	341.311,628 296.521,583	9.648
58	341.311,628 296.521,583	59	341.311,328 296.515,158	6.432	59	341.311,328 296.515,158	60	341.310,986 296.507,834	7.332	60	341.310,986 296.507,834	61	341.310,011 296.486,936	20.92 1
61	341.310,011 296.486,936	62	341.308,594 296.456,596	30.37 3	62	341.308,594 296.456,596	63	341.307,447 296.432,036	24.58 7	63	341.307,447 296.432,036	64	341.306,235 296.406,064	26.0
64	341.306,235 296.406,064	65	341.304,827 296.375,913	30.18 4	65	341.304,827 296.375,913	66	341.304,257 296.363,706	12.22	66	341.304,257 296.363,706	67	341.303,513 296.347,774	15.94 9
67	341.303,513 296.347,774	68	341.303,213 296.341,35	6.431	68	341.303,213 296.341,35	69	341.302,781 296.332,082	9.278	69	341.302,781 296.332,082	70	341.302,6 296.326,152	5.933
70	341.302,6 296.326,152	71	341.302,084 296.309,245	16.91 5	71	341.302,084 296.309,245	72	341.301,808 296.300,186	9.063	72	341.301,808 296.300,186	73	341.301,161 296.278,973	21.22 3
73	341.301,161 296.278,973	74	341.300,859 296.269,084	9.894	74	341.300,859 296.269,084	75	341.300,753 296.265,598	3.488	75	341.300,753 296.265,598	76	341.300,341 296.252,104	13.5
76	341.300,341 296.252,104	77	341.299,871 296.237,074	15.03 7	77	341.299,871 296.237,074	78	341.299,323 296.219,566	17.51 7	78	341.299,323 296.219,566	79	341.298,32 296.187,51	32.07 2
79	341.298,32 296.187,51	80	341.297,967 296.176,234	11.28 2	80	341.297,967 296.176,234	81	341.297,932 296.175,115	1.12	81	341.297,932 296.175,115	82	341.296,575 296.142,156	32.98 7
82	341.296,575 296.142,156	83	341.295,844 296.124,399	17.77 2	83	341.295,844 296.124,399	84	341.295,144 296.107,391	17.02 2	84	341.295,144 296.107,391	85	341.294,888 296.101,178	6.218
85	341.294,888 296.101,178	86	341.294,59 296.094,608	6.577	86	341.294,59 296.094,608	87	341.294,22 296.086,433	8.183	87	341.294,22 296.086,433	88	341.293,791 296.076,964	9.479
88	341.293,791 296.076,964	89	341.292,935 296.058,058	18.92 5	89	341.292,935 296.058,058	90	341.292,494 296.048,307	9.761	90	341.292,494 296.048,307	91	341.291,759 296.032,075	16.24 9
91	341.291,759 296.032,075	92	341.291,152 296.018,672	13.41 7	92	341.291,152 296.018,672	93	341.290,863 296.012,291	6.388	93	341.290,863 296.012,291	94	341.290,51 296.004,506	7.793
94	341.290,51 296.004,506	95	341.290,32 296.000,311	4.199	95	341.290,32 296.000,311	96	341.289,946 295.990,68	9.638	96	341.289,946 295.990,68	97	341.289,599 295.981,753	8.934
97	341.289,599 295.981,753	98	341.289,314 295.974,415	7.344	98	341.289,314 295.974,415	99	341.289,01 295.966,598	7.823	99	341.289,01 295.966,598	100	341.288,762 295.960,222	6.381
100	341.288,762 295.960,222	101	341.288,514 295.953,847	6.38	101	341.288,514 295.953,847	102	341.287,703 295.932,974	20.88 9	102	341.287,703 295.932,974	103	341.286,666 295.906,295	26.69 9
103	341.286,666 295.906,295	104	341.286,582 295.904,145	2.152	104	341.286,582 295.904,145	105	341.286,335 295.897,779	6.371	105	341.286,335 295.897,779	106	341.286,135 295.892,626	5.157
106	341.286,135 295.892,626	107	341.284,918 295.872,148	20.51 4	107	341.284,918 295.872,148	108	341.283,701 295.851,649	20.53 5	108	341.283,701 295.851,649	109	341.283,259 295.844,21	7.452
109	341.283,259 295.844,21	110	341.282,428 295.830,22	14.01 5	110	341.282,428 295.830,22	111	341.280,449 295.796,897	33.38 2	111	341.280,449 295.796,897	112	341.279,92 295.787,999	8.914
112	341.279,92 295.787,999	113	341.279,247 295.776,718	11.30 1	113	341.279,247 295.776,718	114	341.278,865 295.770,318	6.411	114	341.278,865 295.770,318	115	341.278,27 295.760,337	9.999
115	341.278,27 295.760,337	116	341.276,721 295.734,389	25.99 4	116	341.276,721 295.734,389	117	341.276,242 295.726,346	8.057	117	341.276,242 295.726,346	118	341.275,156 295.708,949	17.43 1

Punct început	X / Y	Punct sfârșit	X / Y	Lungime segment	Punct început	X / Y	Punct sfârșit	X / Y	Lungime segment	Punct început	X / Y	Punct sfârșit	X / Y	Lungime segment
118	341.275,156 295.708,949	119	341.274,759 295.702,588	6.373	119	341.274,759 295.702,588	120	341.274,362 295.696,227	6.373	120	341.274,362 295.696,227	121	341.273,965 295.689,866	6.373
121	341.273,965 295.689,866	122	341.271,143 295.644,653	45.301	122	341.271,143 295.644,653	123	341.270,913 295.640,969	3.691	123	341.270,913 295.640,969	124	341.269,735 295.622,364	18.642
124	341.269,735 295.622,364	125	341.268,718 295.606,31	16.086	125	341.268,718 295.606,31	126	341.267,33 295.584,387	21.967	126	341.267,33 295.584,387	127	341.266,728 295.574,897	9.509
127	341.266,728 295.574,897	128	341.260,146 295.488,324	86.823	128	341.260,146 295.488,324	129	341.258,61 295.468,133	20.249	129	341.258,61 295.468,133	130	341.258,391 295.463,795	4.344
130	341.258,391 295.463,795	131	341.256,507 295.426,579	37.264	131	341.256,507 295.426,579	132	341.256,541 295.418,614	7.965	132	341.256,541 295.418,614	133	341.256,606 295.403,525	15.089
133	341.256,606 295.403,525	134	341.260,605 295.403,645	4.001	134	341.260,605 295.403,645	135	341.260,53 295.421,215	17.57	135	341.260,53 295.421,215	136	341.260,508 295.426,486	5.271
136	341.260,508 295.426,486	137	341.261,379 295.443,703	17.239	137	341.261,379 295.443,703	138	341.261,961 295.455,191	11.503	138	341.261,961 295.455,191	139	341.262,603 295.467,88	12.705
139	341.262,603 295.467,88	140	341.262,734 295.469,612	1.737	140	341.262,734 295.469,612	141	341.263,613 295.481,161	11.582	141	341.263,613 295.481,161	142	341.265,403 295.504,706	23.613
142	341.265,403 295.504,706	143	341.266,419 295.518,07	13.403	143	341.266,419 295.518,07	144	341.267,619 295.533,846	15.822	144	341.267,619 295.533,846	145	341.269,44 295.557,795	24.018
145	341.269,44 295.557,795	146	341.269,64 295.560,435	2.648	146	341.269,64 295.560,435	147	341.270,719 295.574,619	14.225	147	341.270,719 295.574,619	148	341.270,861 295.576,869	2.254
148	341.270,861 295.576,869	149	341.271,364 295.584,812	7.959	149	341.271,364 295.584,812	150	341.271,577 295.588,174	3.369	150	341.271,577 295.588,174	151	341.271,89 295.593,116	4.952
151	341.271,89 295.593,116	152	341.272,56 295.603,691	10.596	152	341.272,56 295.603,691	153	341.272,955 295.609,916	6.238	153	341.272,955 295.609,916	154	341.273,618 295.620,386	10.491
154	341.273,618 295.620,386	155	341.274,785 295.638,81	18.461	155	341.274,785 295.638,81	156	341.274,906 295.640,718	1.912	156	341.274,906 295.640,718	157	341.275,85 295.655,858	15.169
157	341.275,85 295.655,858	158	341.276,568 295.667,354	11.518	158	341.276,568 295.667,354	159	341.277,288 295.678,889	11.557	159	341.277,288 295.678,889	160	341.278,364 295.696,129	17.274
160	341.278,364 295.696,129	161	341.279,626 295.716,357	20.267	161	341.279,626 295.716,357	162	341.280,234 295.726,102	9.764	162	341.280,234 295.726,102	163	341.281,163 295.741,661	15.587
163	341.281,163 295.741,661	164	341.282,733 295.767,982	26.368	164	341.282,733 295.767,982	165	341.283,913 295.787,761	19.814	165	341.283,913 295.787,761	166	341.283,962 295.788,572	0.812
166	341.283,962 295.788,572	167	341.284,335 295.794,861	6.3	167	341.284,335 295.794,861	168	341.284,709 295.801,151	6.301	168	341.284,709 295.801,151	169	341.285,165 295.808,835	7.698
169	341.285,165 295.808,835	170	341.285,539 295.815,127	6.303	170	341.285,539 295.815,127	171	341.286,324 295.828,344	13.24	171	341.286,324 295.828,344	172	341.286,891 295.837,891	9.564
172	341.286,891 295.837,891	173	341.287,346 295.845,562	7.684	173	341.287,346 295.845,562	174	341.288,138 295.858,897	13.358	174	341.288,138 295.858,897	175	341.289,09 295.874,918	16.049
175	341.289,09 295.874,918	176	341.289,662 295.884,544	9.643	176	341.289,662 295.884,544	177	341.290,13 295.892,43	7.9	177	341.290,13 295.892,43	178	341.290,492 295.901,747	9.324
178	341.290,492 295.901,747	179	341.290,856 295.911,101	9.361	179	341.290,856 295.911,101	180	341.291,677 295.932,234	21.149	180	341.291,677 295.932,234	181	341.292,333 295.949,108	16.887
181	341.292,333 295.949,108	182	341.293,014 295.966,628	17.533	182	341.293,014 295.966,628	183	341.294,317 296.000,143	33.54	183	341.294,317 296.000,143	184	341.294,32 296.000,222	0.079
184	341.294,32 296.000,222	185	341.296,313 296.044,223	44.046	185	341.296,313 296.044,223	186	341.297,615 296.072,972	28.778	186	341.297,615 296.072,972	187	341.298,836 296.099,952	27.008
187	341.298,836 296.099,952	188	341.298,884 296.101,005	1.054	188	341.298,884 296.101,005	189	341.299,287 296.110,793	9.796	189	341.299,287 296.110,793	190	341.300,916 296.150,355	39.596
190	341.300,916 296.150,355	191	341.301,811 296.172,114	21.777	191	341.301,811 296.172,114	192	341.301,929 296.174,97	2.858	192	341.301,929 296.174,97	193	341.302,599 296.196,37	21.41
193	341.302,599 296.196,37	194	341.302,796 296.202,661	6.294	194	341.302,796 296.202,661	195	341.303,386 296.221,527	18.875	195	341.303,386 296.221,527	196	341.303,563 296.227,169	5.645
196	341.303,563 296.227,169	197	341.304,054 296.242,875	15.714	197	341.304,054 296.242,875	198	341.304,34 296.251,981	9.11	198	341.304,34 296.251,981	199	341.304,636 296.261,708	9.732
199	341.304,636 296.261,708	200	341.304,785 296.266,603	4.897	200	341.304,785 296.266,603	201	341.304,977 296.272,876	6.276	201	341.304,977 296.272,876	202	341.305,007 296.273,877	1.001
202	341.305,007 296.273,877	203	341.305,637 296.294,54	20.673	203	341.305,637 296.294,54	204	341.305,896 296.303,026	8.49	204	341.305,896 296.303,026	205	341.306,38 296.318,897	15.878
205	341.306,38 296.318,897	206	341.306,721 296.330,064	11.172	206	341.306,721 296.330,064	207	341.306,778 296.331,928	1.865	207	341.306,778 296.331,928	208	341.307,946 296.356,94	25.039
208	341.307,946 296.356,94	209	341.309,223 296.384,311	27.401	209	341.309,223 296.384,311	210	341.312,144 296.446,865	62.622	210	341.312,144 296.446,865	211	341.312,596 296.456,545	9.691
211	341.312,596 296.456,545	212	341.313,762 296.481,518	25.0	212	341.313,762 296.481,518	213	341.314,345 296.494,002	12.498	213	341.314,345 296.494,002	214	341.314,636 296.500,244	6.249
214	341.314,636 296.500,244	215	341.315,395 296.516,496	16.27	215	341.315,395 296.516,496	216	341.315,687 296.522,752	6.263	216	341.315,687 296.522,752	217	341.317,913 296.570,416	47.716

Punct început	X / Y	Punct sfârşit	X / Y	Lungime segment	Punct început	X / Y	Punct sfârşit	X / Y	Lungime segment	Punct început	X / Y	Punct sfârşit	X / Y	Lungime segment
217	341.317,913 296.570,416	218	341.318,321 296.579,159	8.753	218	341.318,321 296.579,159	219	341.319,057 296.594,912	15.77	219	341.319,057 296.594,912	220	341.319,133 296.596,448	1.538
220	341.319,133 296.596,448	221	341.319,57 296.605,253	8.816	221	341.319,57 296.605,253	222	341.320,306 296.620,088	14.853	222	341.320,306 296.620,088	223	341.320,879 296.631,637	11.563
223	341.320,879 296.631,637	224	341.321,188 296.637,868	6.239	224	341.321,188 296.637,868	225	341.321,472 296.643,6	5.739	225	341.321,472 296.643,6	226	341.322,531 296.664,928	21.354
226	341.322,531 296.664,928	227	341.323,153 296.677,468	12.555	227	341.323,153 296.677,468	228	341.324,492 296.704,465	27.03	228	341.324,492 296.704,465	229	341.325,476 296.724,281	19.84
229	341.325,476 296.724,281	230	341.326,731 296.749,573	25.323	230	341.326,731 296.749,573	231	341.327,303 296.761,113	11.554	231	341.327,303 296.761,113	232	341.327,351 296.762,033	0.921
232	341.327,351 296.762,033	233	341.328,0 296.774,492	12.476	233	341.328,0 296.774,492	234	341.328,973 296.793,183	18.716	234	341.328,973 296.793,183	235	341.329,622 296.805,644	12.478
235	341.329,622 296.805,644	236	341.332,159 296.854,379	48.801	236	341.332,159 296.854,379	237	341.333,457 296.879,318	24.973	237	341.333,457 296.879,318	238	341.334,106 296.891,79	12.489
238	341.334,106 296.891,79	239	341.334,756 296.904,264	12.491	239	341.334,756 296.904,264	240	341.335,673 296.921,879	17.639	240	341.335,673 296.921,879	241	341.336,511 296.937,968	16.111
241	341.336,511 296.937,968	242	341.336,644 296.940,53	2.565	242	341.336,644 296.940,53	243	341.337,072 296.948,754	8.235	243	341.337,072 296.948,754	244	341.337,325 296.953,799	5.051
244	341.337,325 296.953,799	245	341.337,638 296.960,044	6.253	245	341.337,638 296.960,044	246	341.338,891 296.985,026	25.013	246	341.338,891 296.985,026	247	341.339,674 297.000,626	15.62
247	341.339,674 297.000,626	248	341.340,927 297.025,624	25.029	248	341.340,927 297.025,624	249	341.341,554 297.038,127	12.519	249	341.341,554 297.038,127	250	341.341,805 297.043,128	5.007
250	341.341,805 297.043,128	251	341.342,275 297.052,507	9.391	251	341.342,275 297.052,507	252	341.342,671 297.060,387	7.89	252	341.342,671 297.060,387	253	341.342,984 297.066,641	6.262
253	341.342,984 297.066,641	254	341.343,416 297.075,244	8.614	254	341.343,416 297.075,244	255	341.344,732 297.097,428	22.223	255	341.344,732 297.097,428	256	341.345,329 297.107,495	10.085
256	341.345,329 297.107,495	257	341.346,536 297.127,843	20.384	257	341.346,536 297.127,843	258	341.346,968 297.135,127	7.297	258	341.346,968 297.135,127	259	341.347,476 297.143,75	8.638
259	341.347,476 297.143,75	260	341.348,487 297.160,941	17.221	260	341.348,487 297.160,941	261	341.349,225 297.173,475	12.556	261	341.349,225 297.173,475	262	341.350,258 297.191,027	17.582
262	341.350,258 297.191,027	263	341.352,556 297.230,071	39.112	263	341.352,556 297.230,071	264	341.353,715 297.249,752	19.715	264	341.353,715 297.249,752	265	341.354,221 297.258,353	8.616
265	341.354,221 297.258,353	1	341.355,124 297.273,697	15.371										

** Lungimile segmentelor sunt determinate în planul de proiecţie Stereo 70 și sunt rotunjite la 1 milimetru.

*** Distanța dintre puncte este formată din segmente cumulate ce sunt mai mici decât valoarea 1 milimetru.

**DATE DESPRE IMOBILUL NR. 5192**

Oficiul de Cadastru și Publicitate Imobiliară DOLJ
Biroul de Cadastru și Publicitate Imobiliară Craiova

A. Partea I. Descrierea imobilului

TEREN Extravilan

Adresa: Jud. Dolj, De 42/1 partial

Nr. Crt	Nr cadastral Nr. topografic	Suprafața* (mp)	Observații / Referințe
A1		9.613	Sector cadastral:1 Teren neimprejmuit;

B. Partea II. Proprietari și acte

Inscrieri privitoare la dreptul de proprietate și alte drepturi reale		Referințe
/		
Act Normativ nr. 7, din 13/03/1996 emis de PARLAMENTUL ROMÂNIEI;		
B1	Inscrierea provizorie, drept de PROPRIETATE, dobandit prin Lege, cota actuala 1/1, cota initiala 1/1	A1
1) NEIDENTIFICAT NEIDENTIFICAT, CIF:0000000000000		

C. Partea III. SARCINI .

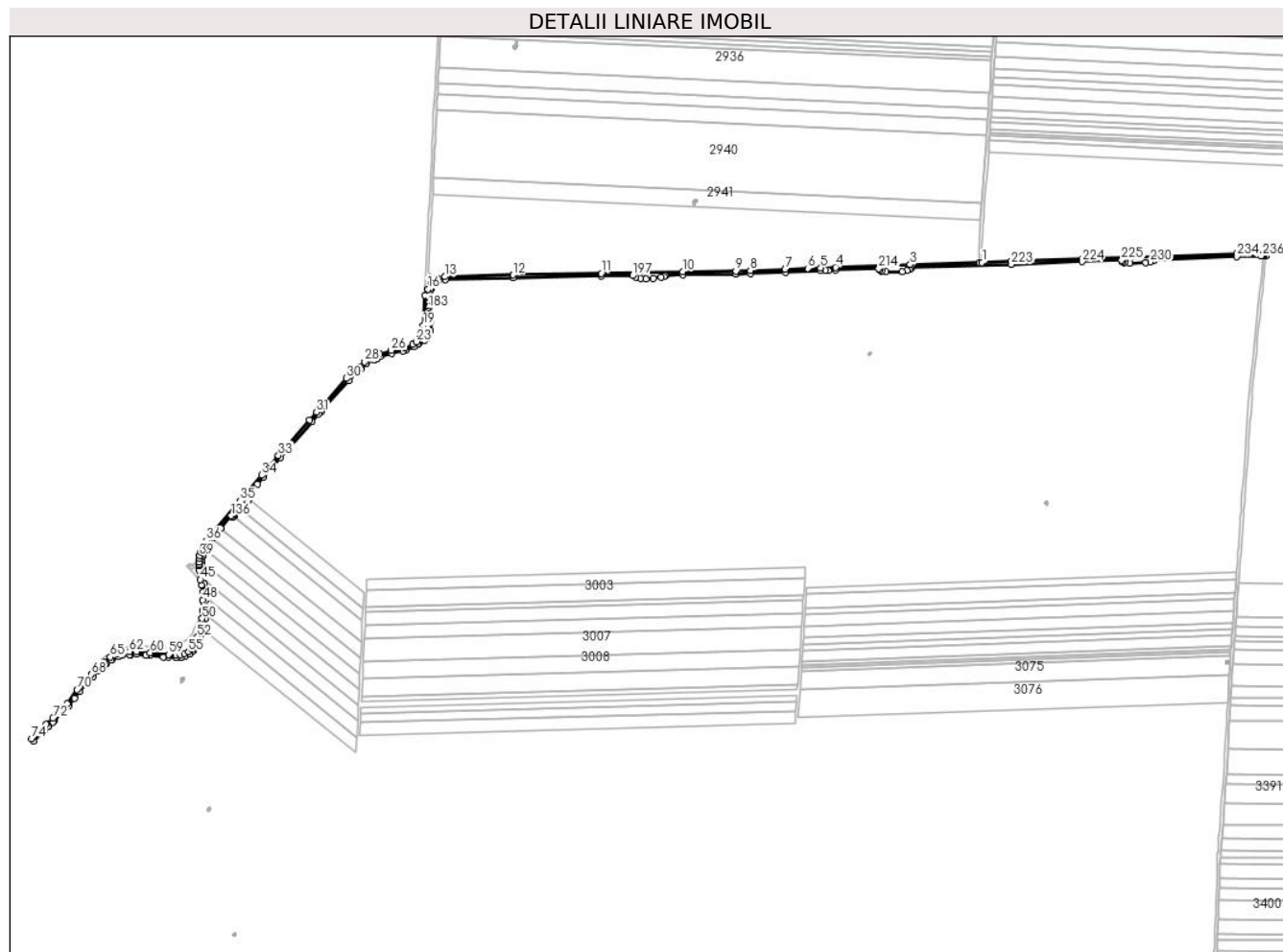
Inscrieri privind dezmembramintele dreptului de proprietate, drepturi reale de garanție și sarcini	Referințe
NU SUNT	

Anexa Nr. 1 La Partea I

Teren

Nr cadastral	Suprafața (mp)*	Observații / Referințe
	9.613	

* Suprafața este determinată în planul de proiecție Stereo 70.



Date referitoare la teren

Crt	Categorie folosință	Intravilan	Suprafața (mp)	Tarla	Parcelă	Nr. topo	Observații / Referințe
1	drum	NU	9.613	De 42/1 partial	-	-	

Lungime Segmente

1) Valorile lungimilor segmentelor sunt obținute din proiecție în plan.

Punct început	X / Y	Punct sfârșit	X / Y	Lungime segment	Punct început	X / Y	Punct sfârșit	X / Y	Lungime segment	Punct început	X / Y	Punct sfârșit	X / Y	Lungime segment
1	341.260,605 295.403,645	2	341.256,606 295.403,525	4.001	2	341.256,606 295.403,525	3	341.158,194 295.400,582	98.456	3	341.158,194 295.400,582	4	341.052,291 295.396,865	105.968
4	341.052,291 295.396,865	5	341.031,091 295.396,039	21.216	5	341.031,091 295.396,039	6	341.012,731 295.395,139	18.382	6	341.012,731 295.395,139	7	340.980,648 295.393,567	32.121
7	340.980,648 295.393,567	8	340.931,146 295.392,143	49.522	8	340.931,146 295.392,143	9	340.910,323 295.391,332	20.839	9	340.910,323 295.391,332	10	340.835,422 295.390,506	74.906
10	340.835,422 295.390,506	11	340.719,196 295.388,028	116.252	11	340.719,196 295.388,028	12	340.594,051 295.385,88	125.163	12	340.594,051 295.385,88	13	340.497,183 295.383,4	96.9
13	340.497,183 295.383,4	14	340.485,74 295.380,602	11.78	14	340.485,74 295.380,602	15	340.476,897 295.374,23	10.9	15	340.476,897 295.374,23	16	340.472,816 295.365,525	9.614

Punct început	X / Y	Punct sfârșit	X / Y	Lungime segment	Punct început	X / Y	Punct sfârșit	X / Y	Lungime segment	Punct început	X / Y	Punct sfârșit	X / Y	Lungime segment
16	340.472,816 295.365,525	17	340.472,784 295.365,467	0.066	17	340.472,784 295.365,467	18	340.468,414 295.357,348	9.22	18	340.468,414 295.357,348	19	340.466,315 295.314,116	43.28 3
19	340.466,315 295.314,116	20	340.464,641 295.304,857	9.409	20	340.464,641 295.304,857	21	340.463,932 295.303,3	1.711	21	340.463,932 295.303,3	22	340.461,461 295.297,875	5.961
22	340.461,461 295.297,875	23	340.456,404 295.291,061	8.486	23	340.456,404 295.291,061	24	340.451,355 295.287,28	6.308	24	340.451,355 295.287,28	25	340.440,178 295.282,561	12.13 2
25	340.440,178 295.282,561	26	340.420,367 295.278,665	20.19	26	340.420,367 295.278,665	27	340.403,67 295.274,035	17.32 7	27	340.403,67 295.274,035	28	340.382,864 295.262,8	23.64 6
28	340.382,864 295.262,8	29	340.374,723 295.255,238	11.11 1	29	340.374,723 295.255,238	30	340.357,263 295.239,02	23.83	30	340.357,263 295.239,02	31	340.314,501 295.191,191	64.15 8
31	340.314,501 295.191,191	32	340.304,582 295.180,096	14.88 2	32	340.304,582 295.180,096	33	340.260,213 295.129,538	67.26 6	33	340.260,213 295.129,538	34	340.236,546 295.101,534	36.66 5
34	340.236,546 295.101,534	35	340.205,749 295.065,094	47.71 1	35	340.205,749 295.065,094	36	340.158,015 295.008,612	73.95 1	36	340.158,015 295.008,612	37	340.152,215 294.998,031	12.06 6
37	340.152,215 294.998,031	38	340.150,157 294.992,804	5.618	38	340.150,157 294.992,804	39	340.148,443 294.987,296	5.769	39	340.148,443 294.987,296	40	340.147,821 294.982,903	4.437
40	340.147,821 294.982,903	41	340.147,316 294.978,084	4.845	41	340.147,316 294.978,084	42	340.146,994 294.975,002	3.099	42	340.146,994 294.975,002	43	340.147,067 294.973,344	1.66
43	340.147,067 294.973,344	44	340.147,346 294.967,064	6.286	44	340.147,346 294.967,064	45	340.149,291 294.953,265	13.93 5	45	340.149,291 294.953,265	46	340.150,89 294.945,912	7.525
46	340.150,89 294.945,912	47	340.152,988 294.936,027	10.10 5	47	340.152,988 294.936,027	48	340.152,852 294.924,452	11.57 6	48	340.152,852 294.924,452	49	340.152,869 294.909,534	14.91 8
49	340.152,869 294.909,534	50	340.151,883 294.898,009	11.56 7	50	340.151,883 294.898,009	51	340.150,533 294.891,105	7.035	51	340.150,533 294.891,105	52	340.145,192 294.871,964	19.87 2
52	340.145,192 294.871,964	53	340.141,614 294.862,358	10.25 1	53	340.141,614 294.862,358	54	340.136,845 294.854,961	8.801	54	340.136,845 294.854,961	55	340.132,497 294.850,947	5.918
55	340.132,497 294.850,947	56	340.126,647 294.848,307	6.418	56	340.126,647 294.848,307	57	340.120,702 294.846,774	6.139	57	340.120,702 294.846,774	58	340.114,404 294.846,172	6.327
58	340.114,404 294.846,172	59	340.104,292 294.846,859	10.13 5	59	340.104,292 294.846,859	60	340.078,095 294.849,563	26.33 6	60	340.078,095 294.849,563	61	340.058,989 294.851,339	19.18 8
61	340.058,989 294.851,339	62	340.048,486 294.851,051	10.50 7	62	340.048,486 294.851,051	63	340.037,758 294.849,755	10.80 6	63	340.037,758 294.849,755	64	340.030,505 294.847,858	7.497
64	340.030,505 294.847,858	65	340.021,424 294.843,279	10.17	65	340.021,424 294.843,279	66	340.012,225 294.836,523	11.41 3	66	340.012,225 294.836,523	67	340.002,983 294.827,992	12.57 7
67	340.002,983 294.827,992	68	339.994,216 294.818,847	12.66 9	68	339.994,216 294.818,847	69	339.987,969 294.811,708	9.486	69	339.987,969 294.811,708	70	339.973,87 294.797,156	20.26 2
70	339.973,87 294.797,156	71	339.959,741 294.777,205	24.44 7	71	339.959,741 294.777,205	72	339.939,758 294.756,705	28.62 8	72	339.939,758 294.756,705	73	339.929,865 294.747,552	13.47 8
73	339.929,865 294.747,552	74	339.909,479 294.727,294	28.74	74	339.909,479 294.727,294	75	339.911,986 294.724,146	4.024	75	339.911,986 294.724,146	76	339.927,127 294.739,192	21.34 6
76	339.927,127 294.739,192	77	339.932,634 294.744,665	7.764	77	339.932,634 294.744,665	78	339.933,674 294.745,627	1.417	78	339.933,674 294.745,627	79	339.939,157 294.750,7	7.47
79	339.939,157 294.750,7	80	339.942,55 294.753,839	4.622	80	339.942,55 294.753,839	81	339.955,213 294.766,83	18.14 2	81	339.955,213 294.766,83	82	339.962,824 294.774,638	10.90 4
82	339.962,824 294.774,638	83	339.970,075 294.784,876	12.54 6	83	339.970,075 294.784,876	84	339.976,957 294.794,593	11.90 7	84	339.976,957 294.794,593	85	339.990,979 294.809,074	20.15 7
85	339.990,979 294.809,074	86	339.991,876 294.810,099	1.362	86	339.991,876 294.810,099	87	339.997,178 294.816,157	8.051	87	339.997,178 294.816,157	88	340.004,945 294.824,258	11.22 3
88	340.004,945 294.824,258	89	340.005,786 294.825,136	1.216	89	340.005,786 294.825,136	90	340.013,365 294.832,132	10.31 4	90	340.013,365 294.832,132	91	340.014,774 294.833,432	1.917
91	340.014,774 294.833,432	92	340.022,557 294.839,148	9.656	92	340.022,557 294.839,148	93	340.023,523 294.839,857	1.198	93	340.023,523 294.839,857	94	340.031,927 294.844,095	9.412
94	340.031,927 294.844,095	95	340.034,111 294.844,666	2.257	95	340.034,111 294.844,666	96	340.038,507 294.845,816	4.544	96	340.038,507 294.845,816	97	340.048,782 294.847,057	10.35
97	340.048,782 294.847,057	98	340.050,229 294.847,097	1.448	98	340.050,229 294.847,097	99	340.058,859 294.847,333	8.633	99	340.058,859 294.847,333	100	340.071,659 294.846,144	12.85 5
100	340.071,659 294.846,144	101	340.077,704 294.845,582	6.071	101	340.077,704 294.845,582	102	340.096,739 294.843,617	19.13 6	102	340.096,739 294.843,617	103	340.103,951 294.842,873	7.25
103	340.103,951 294.842,873	104	340.114,459 294.842,159	10.53 2	104	340.114,459 294.842,159	105	340.121,396 294.842,822	6.969	105	340.121,396 294.842,822	106	340.121,647 294.842,887	0.259
106	340.121,647 294.842,887	107	340.127,979 294.844,519	6.539	107	340.127,979 294.844,519	108	340.134,733 294.847,568	7.41	108	340.134,733 294.847,568	109	340.138,062 294.850,641	4.531
109	340.138,062 294.850,641	110	340.139,932 294.852,367	2.545	110	340.139,932 294.852,367	111	340.145,211 294.860,555	9.742	111	340.145,211 294.860,555	112	340.147,042 294.865,471	5.246
112	340.147,042 294.865,471	113	340.148,999 294.870,726	5.608	113	340.148,999 294.870,726	114	340.152,607 294.883,654	13.42 2	114	340.152,607 294.883,654	115	340.154,428 294.890,182	6.777

Punct început	X / Y	Punct sfârșit	X / Y	Lungime segment	Punct început	X / Y	Punct sfârșit	X / Y	Lungime segment	Punct început	X / Y	Punct sfârșit	X / Y	Lungime segment
115	340.154,428 294.890,182	116	340.155,85 294.897,453	7.409	116	340.155,85 294.897,453	117	340.156,383 294.903,688	6.258	117	340.156,383 294.903,688	118	340.156,869 294.909,365	5.698
118	340.156,869 294.909,365	119	340.156,853 294.924,164	14.79 9	119	340.156,853 294.924,164	120	340.156,887 294.927,392	3.228	120	340.156,887 294.927,392	121	340.156,993 294.936,424	9.033
121	340.156,993 294.936,424	122	340.154,68 294.947,319	11.13 8	122	340.154,68 294.947,319	123	340.153,402 294.953,185	6.004	123	340.153,402 294.953,185	124	340.153,231 294.953,971	0.804
124	340.153,231 294.953,971	125	340.151,334 294.967,432	13.59 4	125	340.151,334 294.967,432	126	340.151,003 294.974,882	7.457	126	340.151,003 294.974,882	127	340.151,349 294.978,19	3.326
127	340.151,349 294.978,19	128	340.151,791 294.982,414	4.247	128	340.151,791 294.982,414	129	340.152,358 294.986,416	4.042	129	340.152,358 294.986,416	130	340.153,933 294.991,476	5.299
130	340.153,933 294.991,476	131	340.155,844 294.996,33	5.217	131	340.155,844 294.996,33	132	340.156,115 294.996,825	0.564	132	340.156,115 294.996,825	133	340.161,329 295.006,337	10.84 7
133	340.161,329 295.006,337	134	340.166,071 295.011,948	7.346	134	340.166,071 295.011,948	135	340.178,313 295.026,433	18.96 5	135	340.178,313 295.026,433	136	340.193,043 295.043,862	22.82
136	340.193,043 295.043,862	137	340.194,173 295.042,889	1.491	137	340.194,173 295.042,889	138	340.194,96 295.042,555	0.855	138	340.194,96 295.042,555	139	340.195,73 295.042,567	0.77
139	340.195,73 295.042,567	140	340.196,705 295.043,057	1.091	140	340.196,705 295.043,057	141	340.196,952 295.043,303	0.349	141	340.196,952 295.043,303	142	340.206,574 295.052,925	13.60 8
142	340.206,574 295.052,925	143	340.208,933 295.055,285	3.337	143	340.208,933 295.055,285	144	340.216,715 295.064,349	11.94 6	144	340.216,715 295.064,349	145	340.218,444 295.067,128	3.273
145	340.218,444 295.067,128	146	340.219,046 295.068,095	1.139	146	340.219,046 295.068,095	147	340.220,248 295.070,634	2.809	147	340.220,248 295.070,634	148	340.221,451 295.073,74	3.331
148	340.221,451 295.073,74	149	340.221,585 295.075,511	1.776	149	340.221,585 295.075,511	150	340.221,008 295.076,952	1.552	150	340.221,008 295.076,952	151	340.230,904 295.088,661	15.33 1
151	340.230,904 295.088,661	152	340.239,601 295.098,952	13.47 4	152	340.239,601 295.098,952	153	340.263,244 295.126,928	36.62 9	153	340.263,244 295.126,928	154	340.307,576 295.177,444	67.21
154	340.307,576 295.177,444	155	340.317,483 295.188,524	14.86 3	155	340.317,483 295.188,524	156	340.320,534 295.191,937	4.578	156	340.320,534 295.191,937	157	340.320,744 295.192,172	0.315
157	340.320,744 295.192,172	158	340.360,121 295.236,216	59.08	158	340.360,121 295.236,216	159	340.377,445 295.252,307	23.64 4	159	340.377,445 295.252,307	160	340.385,213 295.259,523	10.60 2
160	340.385,213 295.259,523	161	340.396,304 295.265,512	12.60 5	161	340.396,304 295.265,512	162	340.396,859 295.265,811	0.63	162	340.396,859 295.265,811	163	340.400,4 295.267,723	4.024
163	340.400,4 295.267,723	164	340.400,96 295.268,026	0.637	164	340.400,96 295.268,026	165	340.405,174 295.270,301	4.789	165	340.405,174 295.270,301	166	340.421,289 295.274,769	16.72 3
166	340.421,289 295.274,769	167	340.437,653 295.277,988	16.67 8	167	340.437,653 295.277,988	168	340.441,354 295.278,716	3.772	168	340.441,354 295.278,716	169	340.453,361 295.283,785	13.03 3
169	340.453,361 295.283,785	170	340.457,831 295.287,132	5.584	170	340.457,831 295.287,132	171	340.459,268 295.288,208	1.795	171	340.459,268 295.288,208	172	340.460,365 295.289,686	1.841
172	340.460,365 295.289,686	173	340.467,249 295.292,885	7.591	173	340.467,249 295.292,885	174	340.471,109 295.296,302	5.155	174	340.471,109 295.296,302	175	340.471,219 295.296,399	0.147
175	340.471,219 295.296,399	176	340.474,017 295.300,694	5.126	176	340.474,017 295.300,694	177	340.476,164 295.306,94	6.605	177	340.476,164 295.306,94	178	340.477,53 295.321,516	14.64
178	340.477,53 295.321,516	179	340.477,251 295.323,373	1.878	179	340.477,251 295.323,373	180	340.476,619 295.327,567	4.241	180	340.476,619 295.327,567	181	340.475,383 295.331,276	3.91
181	340.475,383 295.331,276	182	340.473,312 295.333,354	2.934	182	340.473,312 295.333,354	183	340.473,677 295.339,576	6.233	183	340.473,677 295.339,576	184	340.473,742 295.341,139	1.564
184	340.473,742 295.341,139	185	340.473,924 295.345,522	4.387	185	340.473,924 295.345,522	186	340.474,109 295.349,954	4.436	186	340.474,109 295.349,954	187	340.474,386 295.356,641	6.693
187	340.474,386 295.356,641	188	340.474,483 295.358,955	2.316	188	340.474,483 295.358,955	189	340.474,506 295.359,524	0.569	189	340.474,506 295.359,524	190	340.476,437 295.363,827	4.716
190	340.476,437 295.363,827	191	340.477,638 295.366,388	2.829	191	340.477,638 295.366,388	192	340.480,078 295.371,592	5.748	192	340.480,078 295.371,592	193	340.487,447 295.376,902	9.083
193	340.487,447 295.376,902	194	340.497,715 295.379,412	10.57	194	340.497,715 295.379,412	195	340.594,137 295.381,881	96.45 4	195	340.594,137 295.381,881	196	340.719,273 295.384,029	125.1 54
196	340.719,273 295.384,029	197	340.763,46 295.384,971	44.19 7	197	340.763,46 295.384,971	198	340.768,363 295.382,586	5.452	198	340.768,363 295.382,586	199	340.774,624 295.380,763	6.521
199	340.774,624 295.380,763	200	340.782,433 295.380,006	7.846	200	340.782,433 295.380,006	201	340.793,029 295.380,797	10.62 5	201	340.793,029 295.380,797	202	340.804,209 295.382,483	11.30 6
202	340.804,209 295.382,483	203	340.808,131 295.383,618	4.083	203	340.808,131 295.383,618	204	340.810,195 295.385,063	2.52	204	340.810,195 295.385,063	205	340.811,011 295.385,985	1.231
205	340.811,011 295.385,985	206	340.835,486 295.386,506	24.48 1	206	340.835,486 295.386,506	207	340.910,423 295.387,333	74.94 2	207	340.910,423 295.387,333	208	340.931,281 295.388,146	20.87 4
208	340.931,281 295.388,146	209	340.980,804 295.389,569	49.54 3	209	340.980,804 295.389,569	210	341.031,267 295.392,043	50.52 4	210	341.031,267 295.392,043	211	341.037,844 295.392,299	6.582
211	341.037,844 295.392,299	212	341.041,864 295.392,456	4.023	212	341.041,864 295.392,456	213	341.052,439 295.392,868	10.58 3	213	341.052,439 295.392,868	214	341.113,672 295.395,017	61.27 1

Punct început	X / Y	Punct sfârșit	X / Y	Lungime segment	Punct început	X / Y	Punct sfârșit	X / Y	Lungime segment	Punct început	X / Y	Punct sfârșit	X / Y	Lungime segment
214	341.113,672 295.395,017	215	341.115,343 295.392,919	2.682	215	341.115,343 295.392,919	216	341.117,672 295.391,541	2.706	216	341.117,672 295.391,541	217	341.123,898 295.390,067	6.398
217	341.123,898 295.390,067	218	341.147,29 295.390,803	23.404	218	341.147,29 295.390,803	219	341.153,653 295.391,921	6.46	219	341.153,653 295.391,921	220	341.157,551 295.393,537	4.22
220	341.157,551 295.393,537	221	341.159,214 295.395,058	2.254	221	341.159,214 295.395,058	222	341.160,537 295.396,651	2.071	222	341.160,537 295.396,651	223	341.301,97 295.400,88	141.496
223	341.301,97 295.400,88	224	341.402,751 295.404,68	100.853	224	341.402,751 295.404,68	225	341.458,942 295.406,775	56.23	225	341.458,942 295.406,775	226	341.460,521 295.404,384	2.865
226	341.460,521 295.404,384	227	341.463,148 295.403,005	2.967	227	341.463,148 295.403,005	228	341.470,164 295.402,164	7.066	228	341.470,164 295.402,164	229	341.493,298 295.403,408	23.167
229	341.493,298 295.403,408	230	341.499,663 295.404,253	6.421	230	341.499,663 295.404,253	231	341.503,669 295.405,763	4.281	231	341.503,669 295.405,763	232	341.505,245 295.407,339	2.229
232	341.505,245 295.407,339	233	341.506,02 295.408,314	1.245	233	341.506,02 295.408,314	234	341.622,682 295.412,052	116.722	234	341.622,682 295.412,052	235	341.656,541 295.412,682	33.865
235	341.656,541 295.412,682	236	341.659,589 295.412,739	3.049	236	341.659,589 295.412,739	237	341.660,559 295.412,757	0.97	237	341.660,559 295.412,757	238	341.663,604 295.412,814	3.046
238	341.663,604 295.412,814	239	341.663,805 295.416,819	4.01	239	341.663,805 295.416,819	240	341.622,581 295.416,05	41.231	240	341.622,581 295.416,05	241	341.472,321 295.411,236	150.337
241	341.472,321 295.411,236	242	341.464,64 295.410,99	7.685	242	341.464,64 295.410,99	243	341.402,601 295.408,677	62.082	243	341.402,601 295.408,677	244	341.301,835 295.404,878	100.838
244	341.301,835 295.404,878	1	341.260,605 295.403,645	41.248										

** Lungimile segmentelor sunt determinate în planul de proiecție Stereo 70 și sunt rotunjite la 1 milimetru.

*** Distanța dintre puncte este formată din segmente cumulate ce sunt mai mici decât valoarea 1 milimetru.

**DATE DESPRE IMOBILUL NR. 5193**

Oficiul de Cadastru și Publicitate Imobiliară DOLJ
Biroul de Cadastru și Publicitate Imobiliară Craiova

A. Partea I. Descrierea imobilului

TEREN Extravilan

Adresa: Jud. Dolj, De 44

Nr. Crt	Nr cadastral Nr. topografic	Suprafața* (mp)	Observații / Referințe
A1		6.230	Sector cadastral:1 Teren neimprejmuit;

B. Partea II. Proprietari și acte

Inscrieri privitoare la dreptul de proprietate și alte drepturi reale		Referințe
/		
Act Normativ nr. 7, din 13/03/1996 emis de PARLAMENTUL ROMÂNIEI;		
B1	Inscrierea provizorie, drept de PROPRIETATE, dobandit prin Lege, cota actuala 1/1, cota initiala 1/1	A1
1) NEIDENTIFICAT NEIDENTIFICAT, CIF:0000000000000		

C. Partea III. SARCINI .

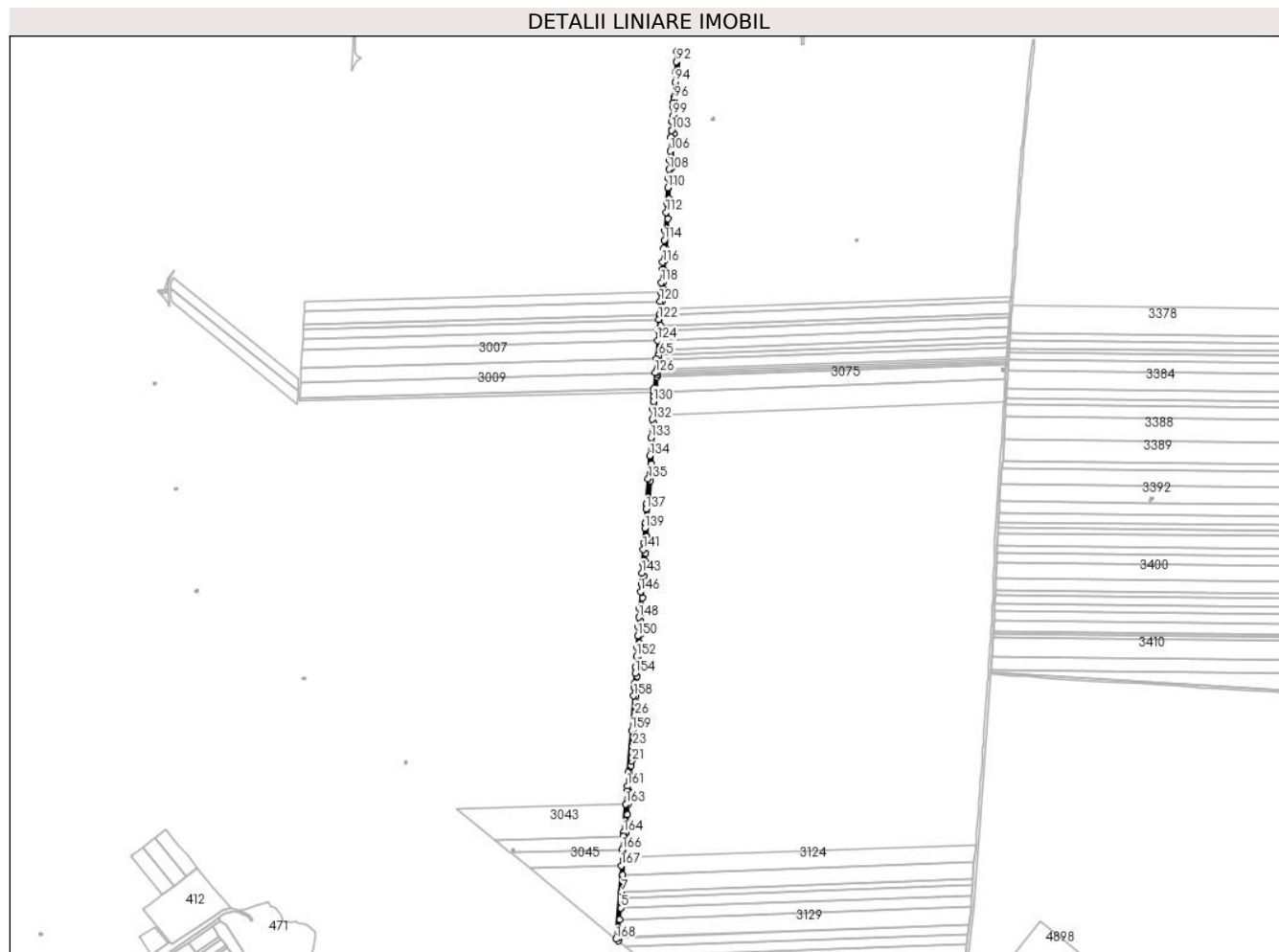
Inscrieri privind dezmembramintele dreptului de proprietate, drepturi reale de garanție și sarcini	Referințe
NU SUNT	

Anexa Nr. 1 La Partea I

Teren

Nr cadastral	Suprafața (mp)*	Observații / Referințe
	6.230	

* Suprafața este determinată în planul de proiecție Stereo 70.



Date referitoare la teren

Crt	Categorie folosință	Intravilan	Suprafața (mp)	Tarla	Parcelă	Nr. topo	Observații / Referințe
1	drum	NU	6.230	De 44	-	-	

Lungime Segmente

1) Valorile lungimilor segmentelor sunt obținute din proiecție în plan.

Punct început	X / Y	Punct sfârșit	X / Y	Lungime segment	Punct început	X / Y	Punct sfârșit	X / Y	Lungime segment	Punct început	X / Y	Punct sfârșit	X / Y	Lungime segment
1	340.935,39 293.837,02	2	340.935,754 293.842,315	5.307	2	340.935,754 293.842,315	3	340.935,758 293.842,38	0.065	3	340.935,758 293.842,38	4	340.937,949 293.874,281	31.976
4	340.937,949 293.874,281	5	340.939,351 293.894,699	20.466	5	340.939,351 293.894,699	6	340.940,526 293.911,8	17.141	6	340.940,526 293.911,8	7	340.941,252 293.922,38	10.605
7	340.941,252 293.922,38	8	340.943,328 293.952,614	30.305	8	340.943,328 293.952,614	9	340.945,398 293.982,755	30.212	9	340.945,398 293.982,755	10	340.947,007 294.006,174	23.474
10	340.947,007 294.006,174	11	340.948,287 294.024,813	18.683	11	340.948,287 294.024,813	12	340.948,347 294.025,689	0.878	12	340.948,347 294.025,689	13	340.949,747 294.042,346	16.716
13	340.949,747 294.042,346	14	340.951,018 294.057,466	15.173	14	340.951,018 294.057,466	15	340.952,525 294.075,403	18.0	15	340.952,525 294.075,403	16	340.953,263 294.084,177	8.805
16	340.953,263 294.084,177	17	340.954,0 294.092,951	8.805	17	340.954,0 294.092,951	18	340.954,452 294.098,323	5.391	18	340.954,452 294.098,323	19	340.956,434 294.125,305	27.055

Punct început	X / Y	Punct sfârșit	X / Y	Lungime segment	Punct început	X / Y	Punct sfârșit	X / Y	Lungime segment	Punct început	X / Y	Punct sfârșit	X / Y	Lungime segment
19	340.956,434 294.125,305	20	340.957,757 294.143,305	18.049	20	340.957,757 294.143,305	21	340.958,368 294.151,624	8.341	21	340.958,368 294.151,624	22	340.958,776 294.157,167	5.558
22	340.958,776 294.157,167	23	340.960,254 294.177,285	20.172	23	340.960,254 294.177,285	24	340.962,254 294.204,514	27.302	24	340.962,254 294.204,514	25	340.962,267 294.204,691	0.177
25	340.962,267 294.204,691	26	340.964,041 294.231,429	26.797	26	340.964,041 294.231,429	27	340.965,604 294.254,979	23.602	27	340.965,604 294.254,979	28	340.966,225 294.264,338	9.38
28	340.966,225 294.264,338	29	340.966,836 294.273,557	9.239	29	340.966,836 294.273,557	30	340.968,591 294.300,004	26.505	30	340.968,591 294.300,004	31	340.969,503 294.313,757	13.783
31	340.969,503 294.313,757	32	340.970,205 294.324,337	10.603	32	340.970,205 294.324,337	33	340.970,616 294.330,526	6.203	33	340.970,616 294.330,526	34	340.971,377 294.341,999	11.498
34	340.971,377 294.341,999	35	340.971,879 294.349,558	7.576	35	340.971,879 294.349,558	36	340.972,425 294.357,785	8.245	36	340.972,425 294.357,785	37	340.973,428 294.372,904	15.152
37	340.973,428 294.372,904	38	340.973,678 294.376,678	3.782	38	340.973,678 294.376,678	39	340.974,992 294.396,487	19.853	39	340.974,992 294.396,487	40	340.975,895 294.410,099	13.642
40	340.975,895 294.410,099	41	340.977,653 294.436,593	26.552	41	340.977,653 294.436,593	42	340.978,938 294.455,966	19.416	42	340.978,938 294.455,966	43	340.979,285 294.461,193	5.239
43	340.979,285 294.461,193	44	340.980,237 294.475,359	14.198	44	340.980,237 294.475,359	45	340.981,972 294.501,179	25.878	45	340.981,972 294.501,179	46	340.982,912 294.515,169	14.022
46	340.982,912 294.515,169	47	340.984,763 294.542,717	27.61	47	340.984,763 294.542,717	48	340.984,866 294.544,24	1.526	48	340.984,866 294.544,24	49	340.986,329 294.566,016	21.825
49	340.986,329 294.566,016	50	340.986,91 294.574,664	8.667	50	340.986,91 294.574,664	51	340.988,588 294.599,631	25.023	51	340.988,588 294.599,631	52	340.989,365 294.611,199	11.594
52	340.989,365 294.611,199	53	340.991,389 294.641,309	30.178	53	340.991,389 294.641,309	54	340.993,114 294.666,991	25.74	54	340.993,114 294.666,991	55	340.993,37 294.670,794	3.812
55	340.993,37 294.670,794	56	340.997,177 294.727,449	56.783	56	340.997,177 294.727,449	57	340.998,152 294.741,963	14.547	57	340.998,152 294.741,963	58	340.999,176 294.757,191	15.262
58	340.999,176 294.757,191	59	341.001,829 294.796,676	39.574	59	341.001,829 294.796,676	60	341.003,585 294.822,816	26.199	60	341.003,585 294.822,816	61	341.003,93 294.827,945	5.141
61	341.003,93 294.827,945	62	341.004,154 294.831,279	3.342	62	341.004,154 294.831,279	63	341.004,5 294.836,421	5.154	63	341.004,5 294.836,421	64	341.005,603 294.852,846	16.462
64	341.005,603 294.852,846	65	341.006,151 294.861,003	8.175	65	341.006,151 294.861,003	66	341.006,786 294.870,444	9.462	66	341.006,786 294.870,444	67	341.007,933 294.887,512	17.106
67	341.007,933 294.887,512	68	341.009,058 294.904,253	16.779	68	341.009,058 294.904,253	69	341.009,61 294.912,464	8.23	69	341.009,61 294.912,464	70	341.010,941 294.932,272	19.853
70	341.010,941 294.932,272	71	341.011,564 294.941,556	9.305	71	341.011,564 294.941,556	72	341.012,587 294.956,768	15.246	72	341.012,587 294.956,768	73	341.013,514 294.970,569	13.832
73	341.013,514 294.970,569	74	341.014,006 294.977,883	7.331	74	341.014,006 294.977,883	75	341.014,739 294.988,795	10.937	75	341.014,739 294.988,795	76	341.016,099 295.009,037	20.288
76	341.016,099 295.009,037	77	341.017,316 295.027,151	18.155	77	341.017,316 295.027,151	78	341.017,736 295.033,391	6.254	78	341.017,736 295.033,391	79	341.018,155 295.039,631	6.254
79	341.018,155 295.039,631	80	341.018,666 295.047,24	7.626	80	341.018,666 295.047,24	81	341.020,707 295.077,61	30.439	81	341.020,707 295.077,61	82	341.022,18 295.099,526	21.965
82	341.022,18 295.099,526	83	341.024,562 295.134,972	35.526	83	341.024,562 295.134,972	84	341.026,506 295.163,905	28.998	84	341.026,506 295.163,905	85	341.028,14 295.188,229	24.379
85	341.028,14 295.188,229	86	341.029,315 295.205,709	17.519	86	341.029,315 295.205,709	87	341.032,206 295.248,733	43.121	87	341.032,206 295.248,733	88	341.033,685 295.270,736	22.053
88	341.033,685 295.270,736	89	341.034,166 295.277,906	7.186	89	341.034,166 295.277,906	90	341.041,864 295.392,456	114.808	90	341.041,864 295.392,456	91	341.037,844 295.392,299	4.023
91	341.037,844 295.392,299	92	341.036,63 295.374,225	18.115	92	341.036,63 295.374,225	93	341.035,432 295.356,397	17.868	93	341.035,432 295.356,397	94	341.034,229 295.338,503	17.934
94	341.034,229 295.338,503	95	341.032,418 295.311,549	27.015	95	341.032,418 295.311,549	96	341.032,23 295.308,749	2.806	96	341.032,23 295.308,749	97	341.031,825 295.302,724	6.039
97	341.031,825 295.302,724	98	341.031,246 295.294,112	8.631	98	341.031,246 295.294,112	99	341.030,26 295.279,431	14.714	99	341.030,26 295.279,431	100	341.029,629 295.270,048	9.404
100	341.029,629 295.270,048	101	341.029,628 295.270,035	0.013	101	341.029,628 295.270,035	102	341.028,56 295.254,137	15.934	102	341.028,56 295.254,137	103	341.028,558 295.254,111	0.026
103	341.028,558 295.254,111	104	341.027,752 295.242,109	12.029	104	341.027,752 295.242,109	105	341.027,75 295.242,075	0.034	105	341.027,75 295.242,075	106	341.026,125 295.217,906	24.224
106	341.026,125 295.217,906	107	341.025,054 295.201,964	15.978	107	341.025,054 295.201,964	108	341.023,982 295.186,014	15.986	108	341.023,982 295.186,014	109	341.022,91 295.170,055	15.995
109	341.022,91 295.170,055	110	341.021,837 295.154,087	16.004	110	341.021,837 295.154,087	111	341.020,009 295.126,882	27.266	111	341.020,009 295.126,882	112	341.018,934 295.110,891	16.027
112	341.018,934 295.110,891	113	341.016,783 295.078,882	32.081	113	341.016,783 295.078,882	114	341.015,658 295.062,128	16.792	114	341.015,658 295.062,128	115	341.014,726 295.048,265	13.894
115	341.014,726 295.048,265	116	341.013,056 295.023,408	24.913	116	341.013,056 295.023,408	117	341.012,24 295.011,273	12.162	117	341.012,24 295.011,273	118	341.010,676 294.987,991	23.334

Punct început	X / Y	Punct sfârșit	X / Y	Lungime segment	Punct început	X / Y	Punct sfârșit	X / Y	Lungime segment	Punct început	X / Y	Punct sfârșit	X / Y	Lungime segment
118	341.010,676 294.987,991	119	341.009,553 294.971,28	16.749	119	341.009,553 294.971,28	120	341.008,472 294.955,203	16.113	120	341.008,472 294.955,203	121	341.006,905 294.931,875	23.381
121	341.006,905 294.931,875	122	341.006,364 294.923,827	8.066	122	341.006,364 294.923,827	123	341.005,13 294.905,469	18.399	123	341.005,13 294.905,469	124	341.003,875 294.886,786	18.725
124	341.003,875 294.886,786	125	341.001,707 294.854,529	32.33	125	341.001,707 294.854,529	126	341.000,087 294.830,419	24.164	126	341.000,087 294.830,419	127	340.998,274 294.803,434	27.046
127	340.998,274 294.803,434	128	340.997,863 294.797,315	6.133	128	340.997,863 294.797,315	129	340.997,254 294.788,262	9.073	129	340.997,254 294.788,262	130	340.996,711 294.780,174	8.106
130	340.996,711 294.780,174	131	340.995,819 294.766,904	13.3	131	340.995,819 294.766,904	132	340.994,625 294.749,137	17.807	132	340.994,625 294.749,137	133	340.992,447 294.716,726	32.484
133	340.992,447 294.716,726	134	340.990,347 294.685,469	31.327	134	340.990,347 294.685,469	135	340.987,618 294.644,86	40.701	135	340.987,618 294.644,86	136	340.984,612 294.600,123	44.838
136	340.984,612 294.600,123	137	340.984,065 294.591,981	8.16	137	340.984,065 294.591,981	138	340.982,379 294.566,891	25.147	138	340.982,379 294.566,891	139	340.981,814 294.558,486	8.424
139	340.981,814 294.558,486	140	340.980,062 294.532,416	26.129	140	340.980,062 294.532,416	141	340.979,32 294.521,377	11.064	141	340.979,32 294.521,377	142	340.977,674 294.496,879	24.553
142	340.977,674 294.496,879	143	340.976,576 294.480,534	16.382	143	340.976,576 294.480,534	144	340.975,477 294.464,181	16.39	144	340.975,477 294.464,181	145	340.975,294 294.461,46	2.727
145	340.975,294 294.461,46	146	340.974,389 294.447,818	13.672	146	340.974,389 294.447,818	147	340.972,488 294.419,162	28.719	147	340.972,488 294.419,162	148	340.971,401 294.402,775	16.423
148	340.971,401 294.402,775	149	340.970,313 294.386,379	16.432	149	340.970,313 294.386,379	150	340.969,224 294.369,973	16.442	150	340.969,224 294.369,973	151	340.967,928 294.350,439	19.577
151	340.967,928 294.350,439	152	340.966,838 294.334,01	16.465	152	340.966,838 294.334,01	153	340.965,612 294.315,521	18.53	153	340.965,612 294.315,521	154	340.964,918 294.305,058	10.486
154	340.964,918 294.305,058	155	340.963,76 294.287,605	17.491	155	340.963,76 294.287,605	156	340.963,469 294.283,219	4.396	156	340.963,469 294.283,219	157	340.963,286 294.280,466	2.759
157	340.963,286 294.280,466	158	340.962,292 294.265,48	15.019	158	340.962,292 294.265,48	159	340.958,277 294.204,97	60.643	159	340.958,277 294.204,97	160	340.952,919 294.132,047	73.12
160	340.952,919 294.132,047	161	340.951,136 294.107,777	24.335	161	340.951,136 294.107,777	162	340.950,464 294.098,637	9.165	162	340.950,464 294.098,637	163	340.948,562 294.076,006	22.711
163	340.948,562 294.076,006	164	340.944,358 294.025,994	50.188	164	340.944,358 294.025,994	165	340.943,912 294.019,492	6.517	165	340.943,912 294.019,492	166	340.942,321 293.996,329	23.218
166	340.942,321 293.996,329	167	340.940,382 293.968,09	28.305	167	340.940,382 293.968,09	168	340.931,596 293.840,157	128.234	168	340.931,596 293.840,157	1	340.935,39 293.837,02	4.923

** Lungimile segmentelor sunt determinate în planul de proiecție Stereo 70 și sunt rotunjite la 1 milimetru.

*** Distanța dintre puncte este formată din segmente cumulate ce sunt mai mici decât valoarea 1 milimetru.

**DATE DESPRE IMOBILUL NR. 5194**

Oficiul de Cadastru și Publicitate Imobiliară DOLJ
Biroul de Cadastru și Publicitate Imobiliară Craiova

A. Partea I. Descrierea imobilului

TEREN Extravilan

Adresa: Jud. Dolj, De 17/1

Nr. Crt	Nr cadastral Nr. topografic	Suprafața* (mp)	Observații / Referințe
A1		3.847	Sector cadastral:1 Teren neimprejmuit;

B. Partea II. Proprietari și acte

Inscrieri privitoare la dreptul de proprietate și alte drepturi reale	Referințe
/	
Act Normativ nr. 7, din 13/03/1996 emis de PARLAMENTUL ROMÂNIEI;	
B1	Inscrierea provizorie, drept de PROPRIETATE, dobandit prin Lege, cota actuala 1/1, cota initiala 1/1
	1) NEIDENTIFICAT NEIDENTIFICAT, CIF:0000000000000

C. Partea III. SARCINI .

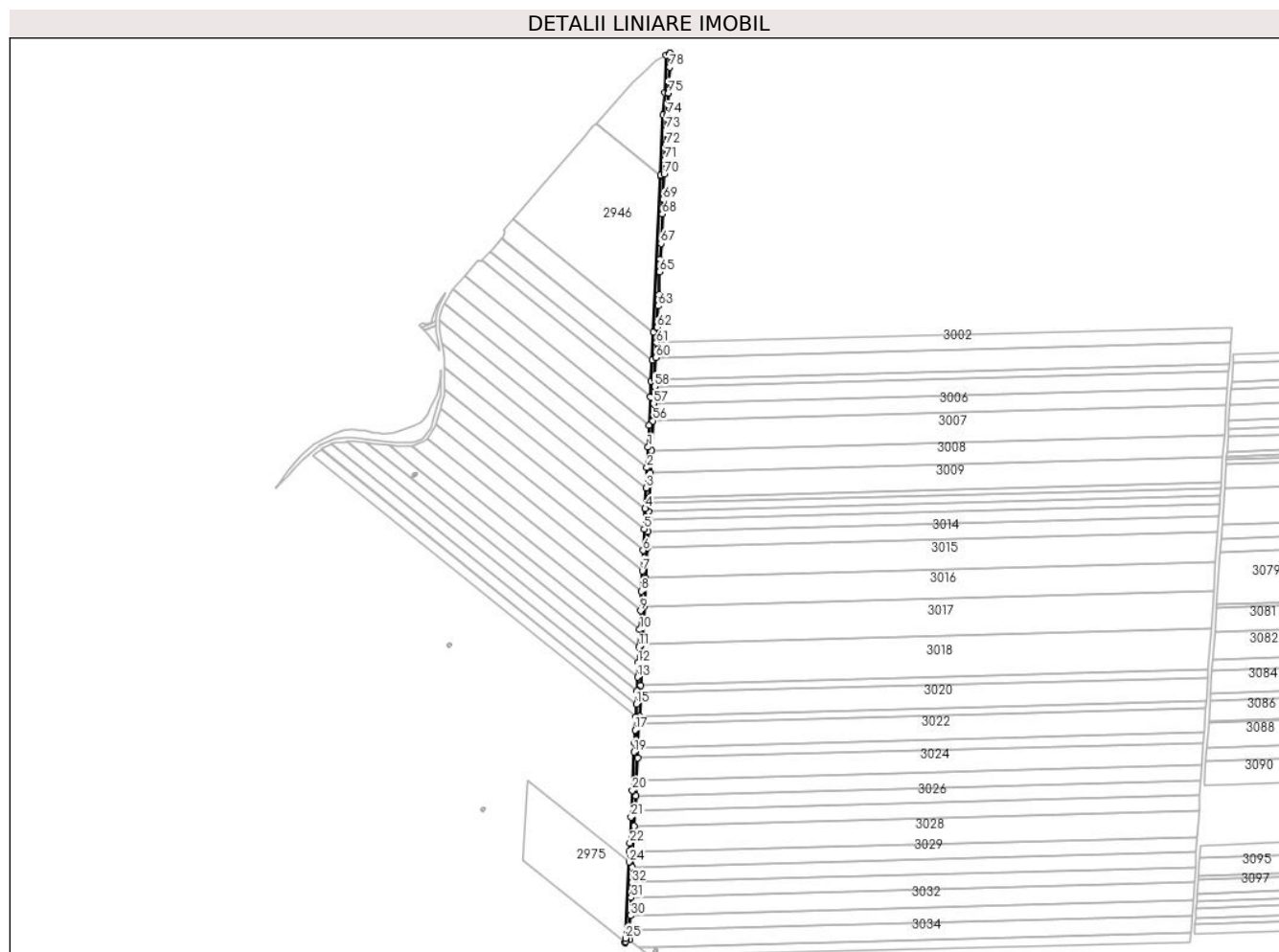
Inscrieri privind dezmembramintele dreptului de proprietate, drepturi reale de garanție și sarcini	Referințe
NU SUNT	

Anexa Nr. 1 La Partea I

Teren

Nr cadastral	Suprafața (mp)*	Observații / Referințe
	3.847	

* Suprafața este determinată în planul de proiecție Stereo 70.



Date referitoare la teren

Crt	Categorie folosință	Intravilan	Suprafața (mp)	Tarla	Parcelă	Nr. topo	Observații / Referințe
1	drum	NU	3.847	De 17/1	-	-	

Lungime Segmente

1) Valorile lungimilor segmentelor sunt obținute din proiecție în plan.

Punct început	X / Y	Punct sfârșit	X / Y	Lungime segment	Punct început	X / Y	Punct sfârșit	X / Y	Lungime segment	Punct început	X / Y	Punct sfârșit	X / Y	Lungime segment
1	340.377,065 294.841,411	2	340.376,042 294.819,068	22.366	2	340.376,042 294.819,068	3	340.375,05 294.797,383	21.708	3	340.375,05 294.797,383	4	340.374,02 294.774,869	22.538
4	340.374,02 294.774,869	5	340.373,006 294.752,713	22.179	5	340.373,006 294.752,713	6	340.371,942 294.729,462	23.275	6	340.371,942 294.729,462	7	340.370,924 294.707,198	22.287
7	340.370,924 294.707,198	8	340.369,923 294.685,327	21.894	8	340.369,923 294.685,327	9	340.368,948 294.664,026	21.323	9	340.368,948 294.664,026	10	340.368,021 294.643,754	20.293
10	340.368,021 294.643,754	11	340.367,165 294.625,045	18.729	11	340.367,165 294.625,045	12	340.366,382 294.607,933	17.133	12	340.366,382 294.607,933	13	340.365,659 294.592,149	15.801
13	340.365,659 294.592,149	14	340.364,977 294.577,242	14.923	14	340.364,977 294.577,242	15	340.364,322 294.562,916	14.341	15	340.364,322 294.562,916	16	340.363,684 294.548,985	13.946
16	340.363,684 294.548,985	17	340.363,037 294.534,828	14.172	17	340.363,037 294.534,828	18	340.362,402 294.520,963	13.88	18	340.362,402 294.520,963	19	340.361,946 294.510,988	9.985

Punct început	X / Y	Punct sfârșit	X / Y	Lungime segment	Punct început	X / Y	Punct sfârșit	X / Y	Lungime segment	Punct început	X / Y	Punct sfârșit	X / Y	Lungime segment
19	340.361,946 294.510,988	20	340.360,056 294.469,672	41.359	20	340.360,056 294.469,672	21	340.358,729 294.440,686	29.016	21	340.358,729 294.440,686	22	340.357,445 294.412,617	28.098
22	340.357,445 294.412,617	23	340.357,026 294.403,451	9.176	23	340.357,026 294.403,451	24	340.356,508 294.392,142	11.321	24	340.356,508 294.392,142	25	340.352,73 294.309,559	82.669
25	340.352,73 294.309,559	26	340.352,572 294.306,111	3.452	26	340.352,572 294.306,111	27	340.352,5 294.304,535	1.578	27	340.352,5 294.304,535	28	340.356,66 294.307,95	5.382
28	340.356,66 294.307,95	29	340.357,095 294.317,447	9.507	29	340.357,095 294.317,447	30	340.357,846 294.333,867	16.437	30	340.357,846 294.333,867	31	340.358,739 294.353,39	19.543
31	340.358,739 294.353,39	32	340.359,489 294.369,786	16.413	32	340.359,489 294.369,786	33	340.360,239 294.386,174	16.405	33	340.360,239 294.386,174	34	340.360,989 294.402,552	16.395
34	340.360,989 294.402,552	35	340.362,299 294.431,192	28.67	35	340.362,299 294.431,192	36	340.363,047 294.447,545	16.37	36	340.363,047 294.447,545	37	340.363,795 294.463,889	16.361
37	340.363,795 294.463,889	38	340.364,543 294.480,224	16.352	38	340.364,543 294.480,224	39	340.365,663 294.504,708	24.51	39	340.365,663 294.504,708	40	340.366,168 294.515,741	11.045
40	340.366,168 294.515,741	41	340.367,36 294.541,795	26.081	41	340.367,36 294.541,795	42	340.367,744 294.550,195	8.409	42	340.367,744 294.550,195	43	340.368,891 294.575,271	25.102
43	340.368,891 294.575,271	44	340.369,264 294.583,408	8.146	44	340.369,264 294.583,408	45	340.371,309 294.628,119	44.758	45	340.371,309 294.628,119	46	340.373,166 294.668,704	40.627
46	340.373,166 294.668,704	47	340.374,596 294.699,942	31.271	47	340.374,596 294.699,942	48	340.376,078 294.732,335	32.427	48	340.376,078 294.732,335	49	340.376,89 294.750,091	17.775
49	340.376,89 294.750,091	50	340.377,497 294.763,353	13.276	50	340.377,497 294.763,353	51	340.377,867 294.771,437	8.092	51	340.377,867 294.771,437	52	340.378,281 294.780,485	9.057
52	340.378,281 294.780,485	53	340.378,561 294.786,601	6.122	53	340.378,561 294.786,601	54	340.379,795 294.813,57	26.997	54	340.379,795 294.813,57	55	340.380,897 294.837,665	24.12
55	340.380,897 294.837,665	56	340.382,372 294.869,903	32.272	56	340.382,372 294.869,903	57	340.383,227 294.888,575	18.692	57	340.383,227 294.888,575	58	340.384,066 294.906,923	18.367
58	340.384,066 294.906,923	59	340.384,434 294.914,967	8.052	59	340.384,434 294.914,967	60	340.385,501 294.938,281	23.338	60	340.385,501 294.938,281	61	340.386,236 294.954,348	16.084
61	340.386,236 294.954,348	62	340.387,0 294.971,049	16.718	62	340.387,0 294.971,049	63	340.388,065 294.994,318	23.293	63	340.388,065 294.994,318	64	340.388,62 295.006,446	12.141
64	340.388,62 295.006,446	65	340.389,757 295.031,288	24.868	65	340.389,757 295.031,288	66	340.390,391 295.045,143	13.869	66	340.390,391 295.045,143	67	340.391,157 295.061,888	16.763
67	340.391,157 295.061,888	68	340.392,62 295.093,878	32.023	68	340.392,62 295.093,878	69	340.393,352 295.109,86	15.999	69	340.393,352 295.109,86	70	340.394,596 295.137,049	27.217
70	340.394,596 295.137,049	71	340.395,326 295.153,007	15.975	71	340.395,326 295.153,007	72	340.396,056 295.168,957	15.967	72	340.396,056 295.168,957	73	340.396,785 295.184,898	15.958
73	340.396,785 295.184,898	74	340.397,514 295.200,83	15.949	74	340.397,514 295.200,83	75	340.399,073 295.224,997	24.217	75	340.399,073 295.224,997	76	340.399,079 295.225,08	0.083
76	340.399,079 295.225,08	77	340.399,602 295.237,026	11.957	77	340.399,602 295.237,026	78	340.400,299 295.252,94	15.929	78	340.400,299 295.252,94	79	340.400,96 295.268,026	15.1
79	340.400,96 295.268,026	80	340.400,4 295.267,723	0.637	80	340.400,4 295.267,723	81	340.396,859 295.265,811	4.024	81	340.396,859 295.265,811	82	340.395,084 295.225,296	40.554
82	340.395,084 295.225,296	83	340.393,522 295.201,088	24.258	83	340.393,522 295.201,088	84	340.390,529 295.135,692	65.464	84	340.390,529 295.135,692	85	340.390,515 295.135,375	0.317
85	340.390,515 295.135,375	86	340.382,762 294.965,922	169.63	86	340.382,762 294.965,922	87	340.381,367 294.935,445	30.509	87	340.381,367 294.935,445	88	340.380,317 294.912,498	22.971
88	340.380,317 294.912,498	89	340.379,549 294.895,719	16.797	89	340.379,549 294.895,719	90	340.378,14 294.864,922	30.829	90	340.378,14 294.864,922	1	340.377,065 294.841,411	23.536

** Lungimile segmentelor sunt determinate în planul de proiecție Stereo 70 și sunt rotunjite la 1 milimetru.

*** Distanța dintre puncte este formată din segmente cumulate ce sunt mai mici decât valoarea 1 milimetru.

**DATE DESPRE IMOBILUL NR. 5195**

Oficiul de Cadastru și Publicitate Imobiliară DOLJ
Biroul de Cadastru și Publicitate Imobiliară Craiova

A. Partea I. Descrierea imobilului

TEREN Extravilan

Adresa: Jud. Dolj, T16,P42/3

Nr. Crt	Nr cadastral Nr. topografic	Suprafața* (mp)	Observații / Referințe
A1		1.728	Sector cadastral:1 Teren neimprejmuit;

B. Partea II. Proprietari și acte

Inscrieri privitoare la dreptul de proprietate și alte drepturi reale	Referințe
/	
Act Normativ nr. 7, din 13/03/1996 emis de PARLAMENTUL ROMÂNIEI;	
B1	Inscrierea provizorie, drept de PROPRIETATE, dobandit prin Lege, cota actuala 1/1, cota initiala 1/1
	1) NEIDENTIFICAT NEIDENTIFICAT, CIF:00000000000000

C. Partea III. SARCINI .

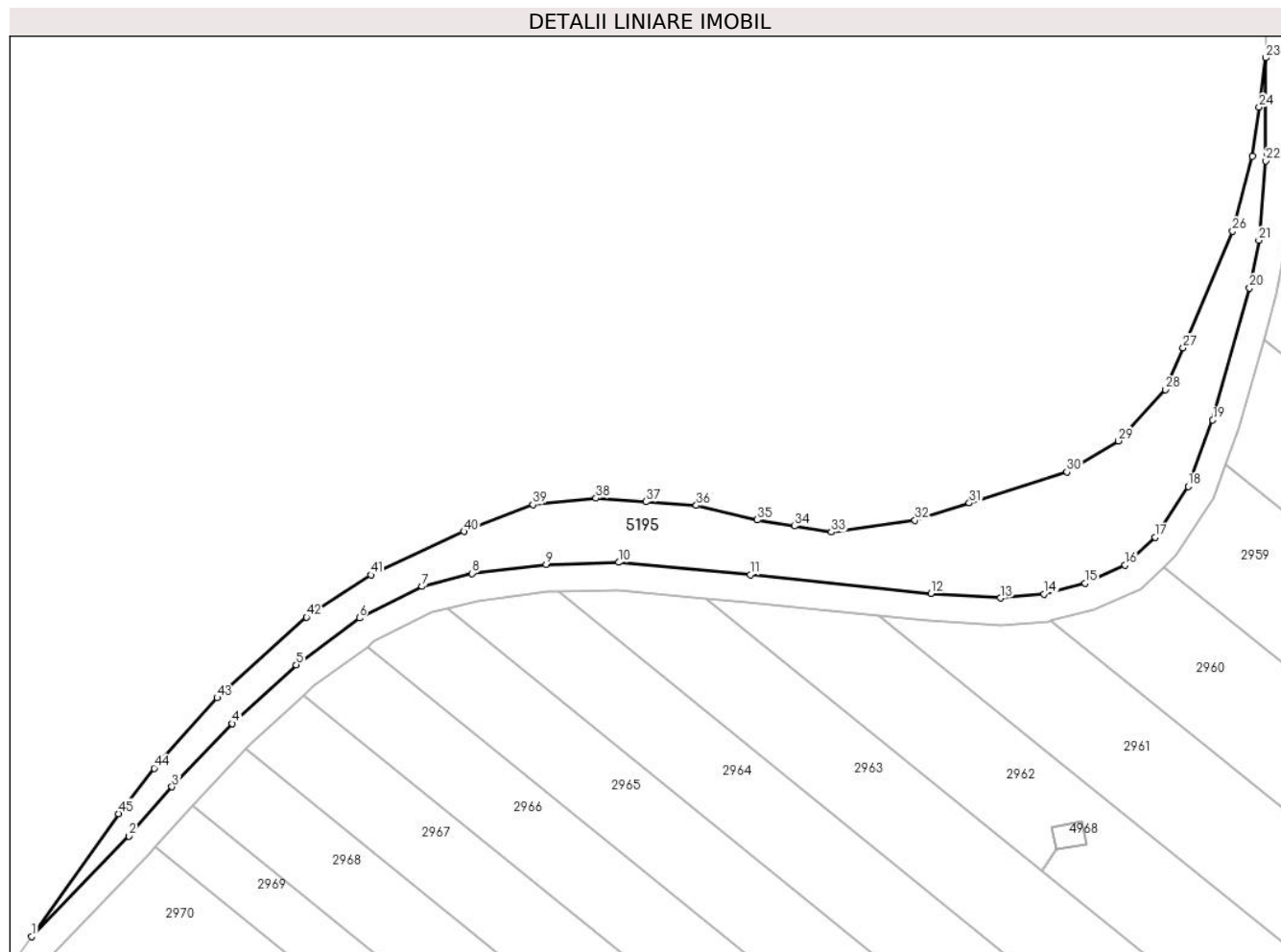
Inscrieri privind dezmembramintele dreptului de proprietate, drepturi reale de garanție și sarcini	Referințe
NU SUNT	

Anexa Nr. 1 La Partea I

Teren

Nr cadastral	Suprafața (mp)*	Observații / Referințe
	1.728	

* Suprafața este determinată în planul de proiecție Stereo 70.



Date referitoare la teren

Crt	Categorie folosință	Intravilan	Suprafața (mp)	Tarla	Parcelă	Nr. topo	Observații / Referințe
1	neproductiv	NU	1.728	16	42/3	-	

Lungime Segmente

1) Valorile lungimilor segmentelor sunt obținute din proiecție în plan.

Punct început	X / Y	Punct sfârșit	X / Y	Lungime segment	Punct început	X / Y	Punct sfârșit	X / Y	Lungime segment	Punct început	X / Y	Punct sfârșit	X / Y	Lungime segment
1	339.973,87 294.797,156	2	339.987,969 294.811,708	20.26 2	2	339.987,969 294.811,708	3	339.994,216 294.818,847	9.486	3	339.994,216 294.818,847	4	340.002,983 294.827,992	12.66 9
4	340.002,983 294.827,992	5	340.012,225 294.836,523	12.57 7	5	340.012,225 294.836,523	6	340.021,424 294.843,279	11.41 3	6	340.021,424 294.843,279	7	340.030,505 294.847,858	10.17
7	340.030,505 294.847,858	8	340.037,758 294.849,755	7.497	8	340.037,758 294.849,755	9	340.048,486 294.851,051	10.80 6	9	340.048,486 294.851,051	10	340.058,989 294.851,339	10.50 7
10	340.058,989 294.851,339	11	340.078,095 294.849,563	19.18 8	11	340.078,095 294.849,563	12	340.104,292 294.846,859	26.33 6	12	340.104,292 294.846,859	13	340.114,404 294.846,172	10.13 5
13	340.114,404 294.846,172	14	340.120,702 294.846,774	6.327	14	340.120,702 294.846,774	15	340.126,647 294.848,307	6.139	15	340.126,647 294.848,307	16	340.132,497 294.850,947	6.418
16	340.132,497 294.850,947	17	340.136,845 294.854,961	5.918	17	340.136,845 294.854,961	18	340.141,614 294.862,358	8.801	18	340.141,614 294.862,358	19	340.145,192 294.871,964	10.25 1

Punct început	X / Y	Punct sfârșit	X / Y	Lungime segment	Punct început	X / Y	Punct sfârșit	X / Y	Lungime segment	Punct început	X / Y	Punct sfârșit	X / Y	Lungime segment
19	340.145,192 294.871,964	20	340.150,533 294.891,105	19.872	20	340.150,533 294.891,105	21	340.151,883 294.898,009	7.035	21	340.151,883 294.898,009	22	340.152,869 294.909,534	11.567
22	340.152,869 294.909,534	23	340.152,852 294.924,452	14.918	23	340.152,852 294.924,452	24	340.151,9 294.917,303	7.212	24	340.151,9 294.917,303	25	340.150,948 294.910,154	7.212
25	340.150,948 294.910,154	26	340.148,089 294.899,311	11.214	26	340.148,089 294.899,311	27	340.140,88 294.882,426	18.36	27	340.140,88 294.882,426	28	340.138,304 294.876,393	6.56
28	340.138,304 294.876,393	29	340.131,495 294.868,945	10.091	29	340.131,495 294.868,945	30	340.124,026 294.864,438	8.723	30	340.124,026 294.864,438	31	340.109,88 294.859,945	14.842
31	340.109,88 294.859,945	32	340.102,006 294.857,444	8.262	32	340.102,006 294.857,444	33	340.089,885 294.855,723	12.243	33	340.089,885 294.855,723	34	340.084,512 294.856,608	5.445
34	340.084,512 294.856,608	35	340.079,139 294.857,494	5.446	35	340.079,139 294.857,494	36	340.070,283 294.859,594	9.102	36	340.070,283 294.859,594	37	340.062,999 294.860,128	7.304
37	340.062,999 294.860,128	38	340.055,715 294.860,661	7.303	38	340.055,715 294.860,661	39	340.046,59 294.859,716	9.174	39	340.046,59 294.859,716	40	340.036,563 294.855,825	10.755
40	340.036,563 294.855,825	41	340.023,068 294.849,542	14.886	41	340.023,068 294.849,542	42	340.013,741 294.843,394	11.171	42	340.013,741 294.843,394	43	340.000,784 294.831,733	17.432
43	340.000,784 294.831,733	44	339.991,628 294.821,537	13.704	44	339.991,628 294.821,537	45	339.986,476 294.814,956	8.358	45	339.986,476 294.814,956	1	339.973,87 294.797,156	21.812

** Lungimile segmentelor sunt determinate în planul de proiecție Stereo 70 și sunt rotunjite la 1 milimetru.

*** Distanța dintre puncte este formată din segmente cumulate ce sunt mai mici decât valoarea 1 milimetru.

**DATE DESPRE IMOBILUL NR. 5196**

Oficiul de Cadastru și Publicitate Imobiliară DOLJ
Biroul de Cadastru și Publicitate Imobiliară Craiova

A. Partea I. Descrierea imobilului

TEREN Extravilan

Adresa: Jud. Dolj, T16,P42/2

Nr. Crt	Nr cadastral Nr. topografic	Suprafața* (mp)	Observații / Referințe
A1		148	Sector cadastral:1 Teren neimprejmuit;

B. Partea II. Proprietari și acte

Inscrieri privitoare la dreptul de proprietate și alte drepturi reale		Referințe
/		
Act Normativ nr. 7, din 13/03/1996 emis de PARLAMENTUL ROMÂNIEI;		
B1	Inscrierea provizorie, drept de PROPRIETATE, dobandit prin Lege, cota actuala 1/1, cota initiala 1/1	A1
1) NEIDENTIFICAT NEIDENTIFICAT, CIF:0000000000000		

C. Partea III. SARCINI .

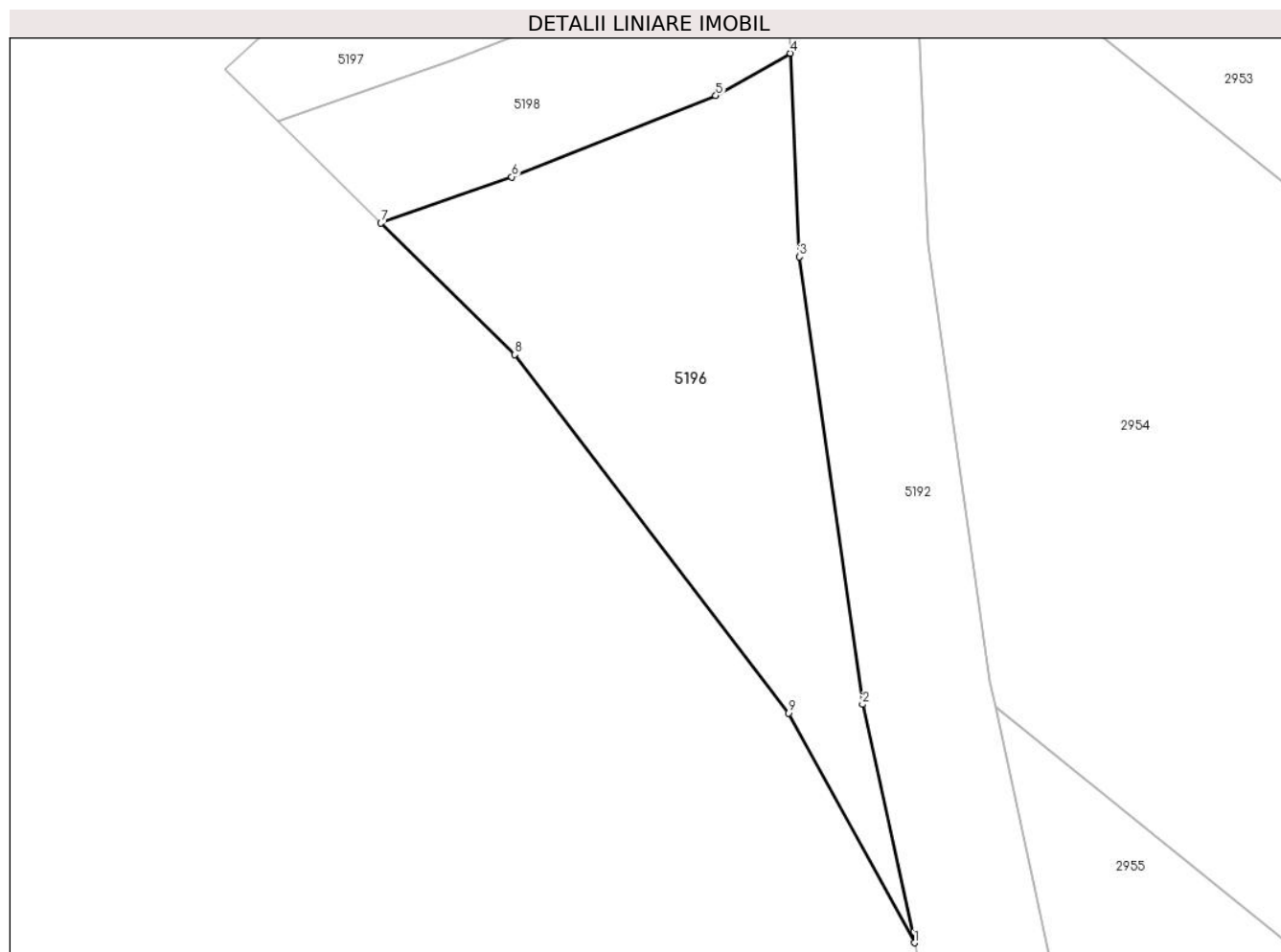
Inscrieri privind dezmembramintele dreptului de proprietate, drepturi reale de garanție și sarcini	Referințe
NU SUNT	

Anexa Nr. 1 La Partea I

Teren

Nr cadastral	Suprafața (mp)*	Observații / Referințe
	148	

* Suprafața este determinată în planul de proiecție Stereo 70.



Date referitoare la teren

Crt	Categorie folosință	Intravilan	Suprafața (mp)	Tarla	Parcelă	Nr. topo	Observații / Referințe
1	neproductiv	NU	148	16	42/2	-	

Lungime Segmente

1) Valorile lungimilor segmentelor sunt obținute din proiecție în plan.

Punct început	X / Y	Punct sfârșit	X / Y	Lungime segment (** (m)
1	340.150,89 294.945,912	2	340.149,291 294.953,265	7.525
2	340.149,291 294.953,265	3	340.147,346 294.967,064	13.935
3	340.147,346 294.967,064	4	340.147,067 294.973,344	6.286
4	340.147,067 294.973,344	5	340.144,763 294.972,037	2.649
5	340.144,763 294.972,037	6	340.138,465 294.969,532	6.778

Punct început	X / Y	Punct sfârșit	X / Y	Lungime segment (** (m)
6	340.138,465 294.969,532	7	340.134,436 294.968,106	4.274
7	340.134,436 294.968,106	8	340.138,55 294.964,051	5.777
8	340.138,55 294.964,051	9	340.147,003 294.952,993	13.919
9	340.147,003 294.952,993	1	340.150,89 294.945,912	8.078

** Lungimile segmentelor sunt determinate în planul de proiecție Stereo 70 și sunt rotunjite la 1 milimetru.

*** Distanța dintre puncte este formată din segmente cumulate ce sunt mai mici decât valoarea 1 milimetru.

**DATE DESPRE IMOBILUL NR. 5197**

Oficiul de Cadastru și Publicitate Imobiliară DOLJ
Biroul de Cadastru și Publicitate Imobiliară Craiova

A. Partea I. Descrierea imobilului

TEREN Extravilan

Adresa: Jud. Dolj, T16,P42/5

Nr. Crt	Nr cadastral Nr. topografic	Suprafața* (mp)	Observații / Referințe
A1		110	Sector cadastral:1 Teren neimprejmuit;

B. Partea II. Proprietari și acte

Inscrieri privitoare la dreptul de proprietate și alte drepturi reale		Referințe
/		
Act Normativ nr. 7, din 13/03/1996 emis de PARLAMENTUL ROMÂNIEI;		
B1	Inscrierea provizorie, drept de PROPRIETATE, dobandit prin Lege, cota actuala 1/1, cota initiala 1/1	A1
1) NEIDENTIFICAT NEIDENTIFICAT, CIF:0000000000000		

C. Partea III. SARCINI .

Inscrieri privind dezmembramintele dreptului de proprietate, drepturi reale de garanție și sarcini	Referințe
NU SUNT	

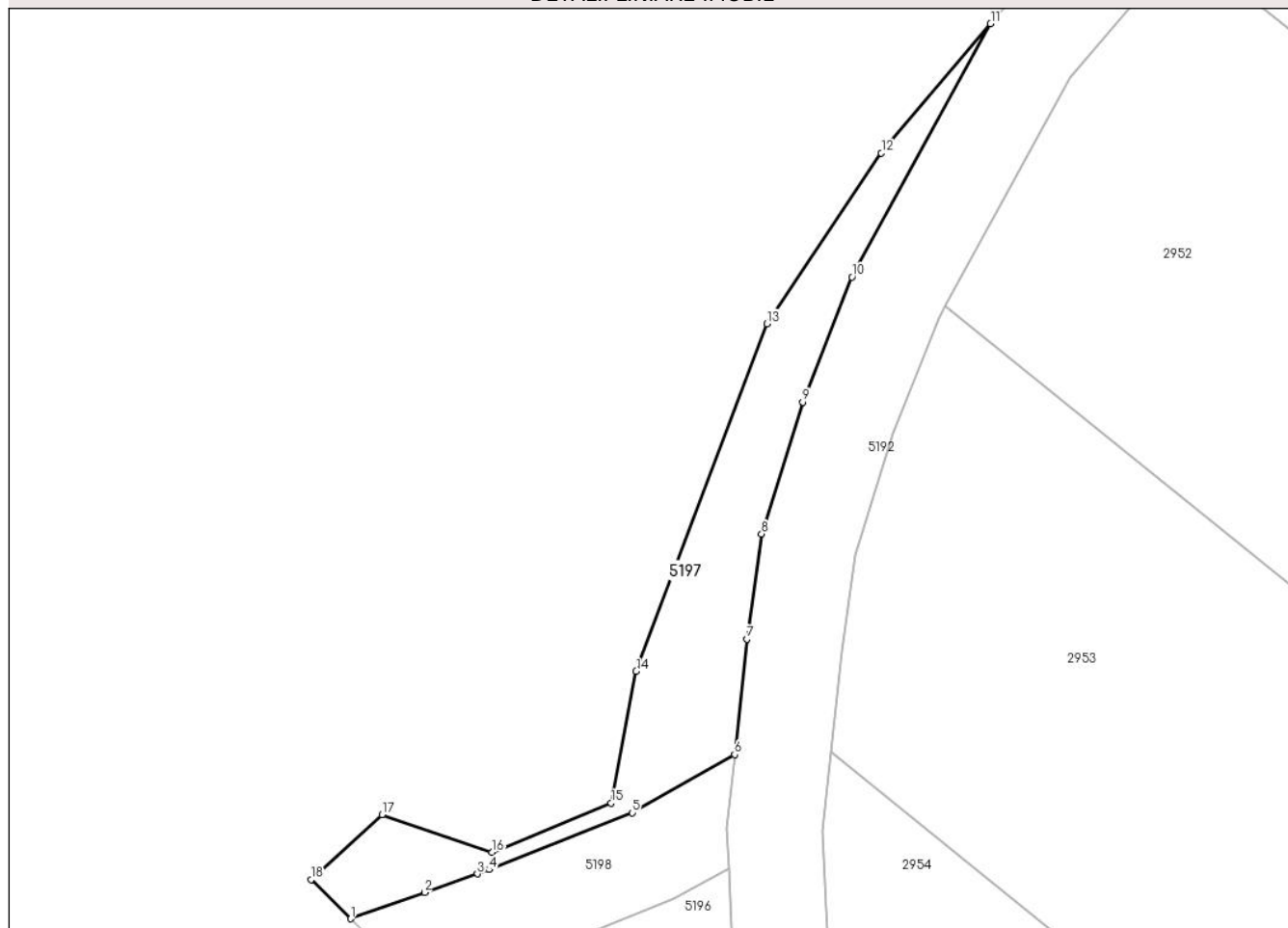
Anexa Nr. 1 La Partea I

Teren

Nr cadastral	Suprafața (mp)*	Observații / Referințe
	110	

* Suprafața este determinată în planul de proiecție Stereo 70.

DETALII LINIARE IMOBIL



Date referitoare la teren

Crt	Categorie folosință	Intravilan	Suprafața (mp)	Tarla	Parcelă	Nr. topo	Observații / Referințe
1	neproductiv	NU	110	16	42/5	-	

Lungime Segmente

1) Valorile lungimilor segmentelor sunt obținute din proiecție în plan.

Punct început	X / Y	Punct sfârșit	X / Y	Lungime segment (** (m)
1	340.131,269 294.971,228	2	340.134,355 294.972,32	3.274
2	340.134,355 294.972,32	3	340.136,561 294.973,101	2.34
3	340.136,561 294.973,101	4	340.137,058 294.973,277	0.527
4	340.137,058 294.973,277	5	340.143,029 294.975,652	6.426
5	340.143,029 294.975,652	6	340.147,316 294.978,084	4.929

Punct început	X / Y	Punct sfârşit	X / Y	Lungime segment (** (m)
6	340.147,316 294.978,084	7	340.147,821 294.982,903	4.845
7	340.147,821 294.982,903	8	340.148,443 294.987,296	4.437
8	340.148,443 294.987,296	9	340.150,157 294.992,804	5.769
9	340.150,157 294.992,804	10	340.152,215 294.998,031	5.618
10	340.152,215 294.998,031	11	340.158,015 295.008,612	12.066
11	340.158,015 295.008,612	12	340.153,447 295.003,207	7.077
12	340.153,447 295.003,207	13	340.148,661 294.996,081	8.584
13	340.148,661 294.996,081	14	340.143,2 294.981,568	15.506
14	340.143,2 294.981,568	15	340.142,16 294.976,055	5.61
15	340.142,16 294.976,055	16	340.137,173 294.973,998	5.395
16	340.137,173 294.973,998	17	340.132,576 294.975,574	4.86
17	340.132,576 294.975,574	18	340.129,609 294.972,865	4.018
18	340.129,609 294.972,865	1	340.131,269 294.971,228	2.331

** Lungimile segmentelor sunt determinate în planul de proiecție Stereo 70 și sunt rotunjite la 1 milimetru.

*** Distanța dintre puncte este formată din segmente cumulate ce sunt mai mici decât valoarea 1 milimetru.

**DATE DESPRE IMOBILUL NR. 5198**

Oficiul de Cadastru și Publicitate Imobiliară DOLJ
Biroul de Cadastru și Publicitate Imobiliară Craiova

A. Partea I. Descrierea imobilului

TEREN Extravilan

Adresa: Jud. Dolj, De 42/4

Nr. Crt	Nr cadastral Nr. topografic	Suprafața* (mp)	Observații / Referințe
A1		62	Sector cadastral:1 Teren neimprejmuit;

B. Partea II. Proprietari și acte

Inscrieri privitoare la dreptul de proprietate și alte drepturi reale	Referințe
/	
Act Normativ nr. 7, din 13/03/1996 emis de PARLAMENTUL ROMÂNIEI;	
B1	Inscrierea provizorie, drept de PROPRIETATE, dobandit prin Lege, cota actuala 1/1, cota initiala 1/1
	1) NEIDENTIFICAT NEIDENTIFICAT, CIF:0000000000000

C. Partea III. SARCINI .

Inscrieri privind dezmembramintele dreptului de proprietate, drepturi reale de garanție și sarcini	Referințe
NU SUNT	

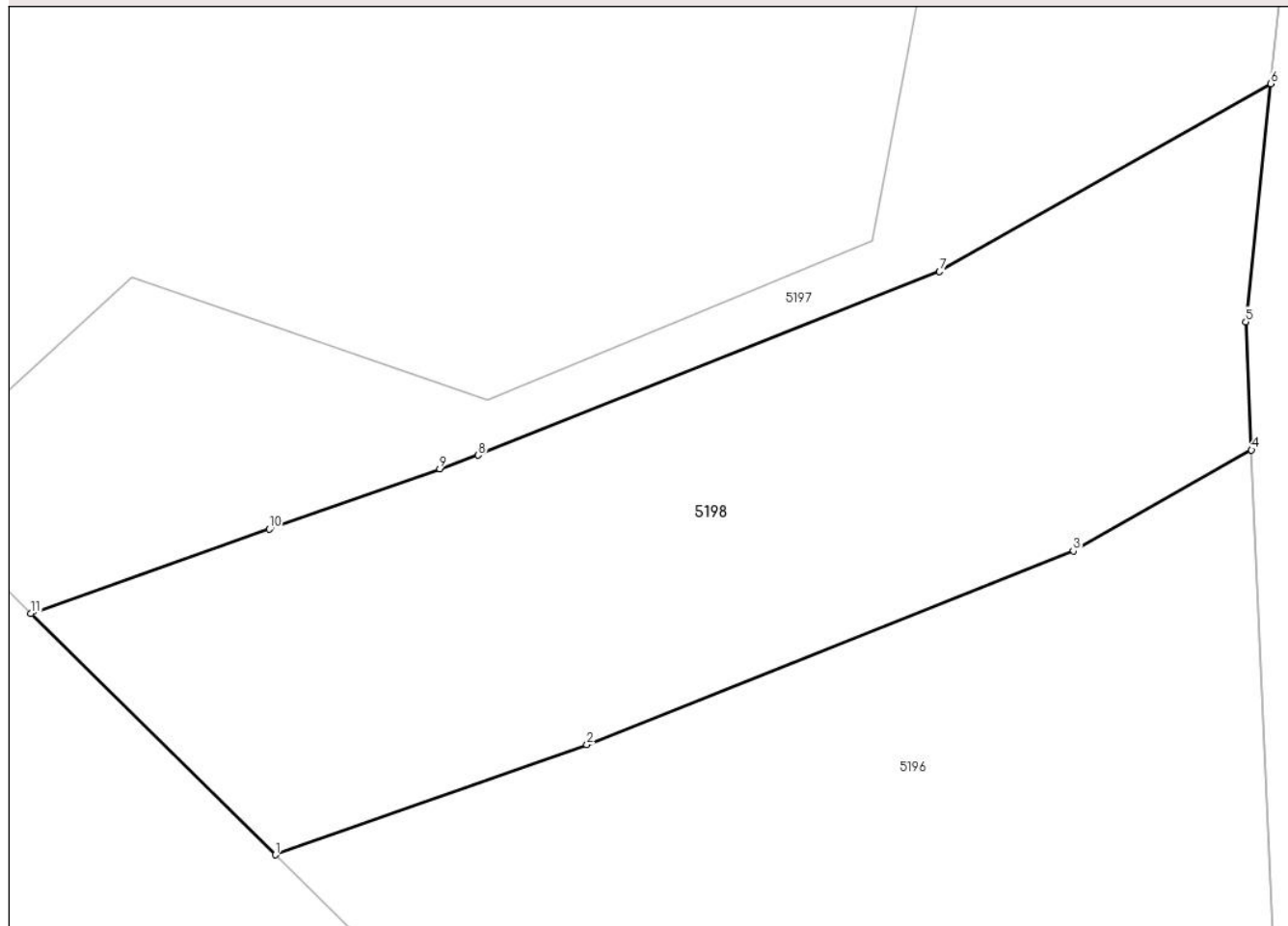
Anexa Nr. 1 La Partea I

Teren

Nr cadastral	Suprafaţa (mp)*	Observații / Referințe
	62	

* Suprafața este determinată în planul de proiecție Stereo 70.

DETALII LINIARE IMOBIL



Date referitoare la teren

Crt	Categorie folosință	Intravilan	Suprafața (mp)	Tarla	Parcelă	Nr. topo	Observații / Referințe
1	drum	NU	62	De 42/4	-	-	

Lungime Segmente

1) Valorile lungimilor segmentelor sunt obținute din proiecție în plan.

Punct început	X / Y	Punct sfârșit	X / Y	Lungime segment (** (m)
1	340.134,436 294.968,106	2	340.138,465 294.969,532	4.274
2	340.138,465 294.969,532	3	340.144,763 294.972,037	6.778
3	340.144,763 294.972,037	4	340.147,067 294.973,344	2.649
4	340.147,067 294.973,344	5	340.146,994 294.975,002	1.66
5	340.146,994 294.975,002	6	340.147,316 294.978,084	3.099

Punct început	X / Y	Punct sfârșit	X / Y	Lungime segment (** (m)
6	340.147,316 294.978,084	7	340.143,029 294.975,652	4.929
7	340.143,029 294.975,652	8	340.137,058 294.973,277	6.426
8	340.137,058 294.973,277	9	340.136,561 294.973,101	0.527
9	340.136,561 294.973,101	10	340.134,355 294.972,32	2.34
10	340.134,355 294.972,32	11	340.131,269 294.971,228	3.274
11	340.131,269 294.971,228	1	340.134,436 294.968,106	4.447

** Lungimile segmentelor sunt determinate în planul de proiecție Stereo 70 și sunt rotunjite la 1 milimetru.

*** Distanța dintre puncte este formată din segmente cumulate ce sunt mai mici decât valoarea 1 milimetru.

**DATE DESPRE IMOBILUL NR. 5218**

Oficiul de Cadastru și Publicitate Imobiliară DOLJ
Biroul de Cadastru și Publicitate Imobiliară Craiova

A. Partea I. Descrierea imobilului

TEREN Extravilan

Adresa: Jud. Dolj, De 47

Nr. Crt	Nr cadastral Nr. topografic	Suprafața* (mp)	Observații / Referințe
A1		7.956	Sector cadastral:1 Teren neimprejmuit;

B. Partea II. Proprietari și acte

Inscrieri privitoare la dreptul de proprietate și alte drepturi reale		Referințe
/		
Act Normativ nr. 7, din 13/03/1996 emis de PARLAMENTUL ROMÂNIEI;		
B1	Inscrierea provizorie, drept de PROPRIETATE, dobandit prin Lege, cota actuala 1/1, cota initiala 1/1	A1
1) NEIDENTIFICAT NEIDENTIFICAT, CIF:0000000000000		

C. Partea III. SARCINI .


Inscrieri privind dezmembramintele dreptului de proprietate, drepturi reale de garanție și sarcini	Referințe
NU SUNT	

Anexa Nr. 1 La Partea I

Teren

Nr cadastral	Suprafața (mp)*	Observații / Referințe
	7.956	

* Suprafața este determinată în planul de proiecție Stereo 70.



Date referitoare la teren

Crt	Categorie folosință	Intravilan	Suprafața (mp)	Tarla	Parcelă	Nr. topo	Observații / Referințe
1	drum	NU	7.956	De 47	-	-	

Lungime Segmente

1) Valorile lungimilor segmentelor sunt obținute din proiecție în plan.

Punct început	X / Y	Punct sfârșit	X / Y	Lungime segment	Punct început	X / Y	Punct sfârșit	X / Y	Lungime segment	Punct început	X / Y	Punct sfârșit	X / Y	Lungime segment
1	341.535,598 293.721,03	2	341.536,639 293.724,897	4.005	2	341.536,639 293.724,897	3	341.541,097 293.748,711	24.228	3	341.541,097 293.748,711	4	341.556,897 293.896,617	148.748
4	341.556,897 293.896,617	5	341.574,073 294.127,851	231.871	5	341.574,073 294.127,851	6	341.586,81 294.303,33	175.941	6	341.586,81 294.303,33	7	341.587,076 294.307,321	4.0
7	341.587,076 294.307,321	8	341.587,32 294.311,233	3.92	8	341.587,32 294.311,233	9	341.588,759 294.334,247	23.059	9	341.588,759 294.334,247	10	341.590,794 294.366,806	32.623
10	341.590,794 294.366,806	11	341.591,221 294.373,639	6.846	11	341.591,221 294.373,639	12	341.591,465 294.377,543	3.912	12	341.591,465 294.377,543	13	341.592,725 294.397,697	20.193
13	341.592,725 294.397,697	14	341.593,742 294.413,963	16.298	14	341.593,742 294.413,963	15	341.594,271 294.422,427	8.481	15	341.594,271 294.422,427	16	341.594,406 294.426,132	3.707
16	341.594,406 294.426,132	17	341.594,996 294.442,339	16.218	17	341.594,996 294.442,339	18	341.595,29 294.450,433	8.099	18	341.595,29 294.450,433	19	341.596,014 294.470,316	19.896

Punct început	X / Y	Punct sfârșit	X / Y	Lungime segment	Punct început	X / Y	Punct sfârșit	X / Y	Lungime segment	Punct început	X / Y	Punct sfârșit	X / Y	Lungime segment
19	341.596,014 294.470,316	20	341.597,036 294.498,388	28.091	20	341.597,036 294.498,388	21	341.597,639 294.514,963	16.586	21	341.597,639 294.514,963	22	341.598,134 294.528,565	13.611
22	341.598,134 294.528,565	23	341.598,923 294.550,219	21.668	23	341.598,923 294.550,219	24	341.599,249 294.559,188	8.975	24	341.599,249 294.559,188	25	341.599,426 294.564,046	4.861
25	341.599,426 294.564,046	26	341.599,806 294.569,267	5.235	26	341.599,806 294.569,267	27	341.600,968 294.585,254	16.029	27	341.600,968 294.585,254	28	341.602,455 294.605,702	20.502
28	341.602,455 294.605,702	29	341.604,662 294.636,051	30.429	29	341.604,662 294.636,051	30	341.606,667 294.663,629	27.651	30	341.606,667 294.663,629	31	341.607,6 294.676,452	12.857
31	341.607,6 294.676,452	32	341.609,704 294.705,393	29.017	32	341.609,704 294.705,393	33	341.610,135 294.713,071	7.69	33	341.610,135 294.713,071	34	341.612,379 294.753,087	40.079
34	341.612,379 294.753,087	35	341.613,563 294.774,203	21.149	35	341.613,563 294.774,203	36	341.614,23 294.786,101	11.917	36	341.614,23 294.786,101	37	341.615,119 294.801,956	15.88
37	341.615,119 294.801,956	38	341.616,121 294.819,811	17.883	38	341.616,121 294.819,811	39	341.617,049 294.833,312	13.533	39	341.617,049 294.833,312	40	341.618,451 294.853,723	20.459
40	341.618,451 294.853,723	41	341.619,278 294.865,743	12.048	41	341.619,278 294.865,743	42	341.619,777 294.873,017	7.291	42	341.619,777 294.873,017	43	341.620,724 294.886,793	13.809
43	341.620,724 294.886,793	44	341.621,637 294.900,066	13.304	44	341.621,637 294.900,066	45	341.624,071 294.935,491	35.509	45	341.624,071 294.935,491	46	341.624,966 294.947,716	12.258
46	341.624,966 294.947,716	47	341.627,278 294.979,28	31.649	47	341.627,278 294.979,28	48	341.628,433 294.995,063	15.825	48	341.628,433 294.995,063	49	341.632,016 295.043,993	49.061
49	341.632,016 295.043,993	50	341.632,667 295.052,88	8.911	50	341.632,667 295.052,88	51	341.633,47 295.064,04	11.189	51	341.633,47 295.064,04	52	341.634,095 295.072,721	8.703
52	341.634,095 295.072,721	53	341.636,027 295.099,554	26.902	53	341.636,027 295.099,554	54	341.637,164 295.115,337	15.824	54	341.637,164 295.115,337	55	341.638,607 295.135,381	20.096
55	341.638,607 295.135,381	56	341.639,744 295.151,163	15.823	56	341.639,744 295.151,163	57	341.640,994 295.168,523	17.405	57	341.640,994 295.168,523	58	341.641,562 295.176,414	7.911
58	341.641,562 295.176,414	59	341.642,164 295.184,778	8.386	59	341.642,164 295.184,778	60	341.644,001 295.210,295	25.583	60	341.644,001 295.210,295	61	341.644,906 295.222,855	12.593
61	341.644,906 295.222,855	62	341.644,912 295.222,916	0.061	62	341.644,912 295.222,916	63	341.648,091 295.254,476	31.72	63	341.648,091 295.254,476	64	341.650,513 295.278,522	24.168
64	341.650,513 295.278,522	65	341.650,593 295.279,312	0.794	65	341.650,593 295.279,312	66	341.651,996 295.293,242	14.0	66	341.651,996 295.293,242	67	341.653,589 295.309,057	15.895
67	341.653,589 295.309,057	68	341.655,901 295.332,002	23.061	68	341.655,901 295.332,002	69	341.657,234 295.345,239	13.304	69	341.657,234 295.345,239	70	341.659,242 295.363,674	18.544
70	341.659,242 295.363,674	71	341.660,632 295.376,437	12.838	71	341.660,632 295.376,437	72	341.661,729 295.386,508	10.131	72	341.661,729 295.386,508	73	341.662,294 295.394,438	7.95
73	341.662,294 295.394,438	74	341.663,604 295.412,814	18.423	74	341.663,604 295.412,814	75	341.660,559 295.412,757	3.046	75	341.660,559 295.412,757	76	341.659,589 295.412,739	0.97
76	341.659,589 295.412,739	77	341.657,745 295.386,867	25.938	77	341.657,745 295.386,867	78	341.653,256 295.345,656	41.455	78	341.653,256 295.345,656	79	341.645,717 295.270,822	75.213
79	341.645,717 295.270,822	80	341.641,378 295.227,746	43.294	80	341.641,378 295.227,746	81	341.640,92 295.223,199	4.57	81	341.640,92 295.223,199	82	341.639,988 295.210,258	12.975
82	341.639,988 295.210,258	83	341.638,237 295.185,93	24.391	83	341.638,237 295.185,93	84	341.636,153 295.156,992	29.013	84	341.636,153 295.156,992	85	341.633,6 295.121,54	35.544
85	341.633,6 295.121,54	86	341.632,022 295.099,62	21.977	86	341.632,022 295.099,62	87	341.629,835 295.069,245	30.454	87	341.629,835 295.069,245	88	341.629,287 295.061,635	7.63
88	341.629,287 295.061,635	89	341.628,837 295.055,394	6.257	89	341.628,837 295.055,394	90	341.628,677 295.053,17	2.23	90	341.628,677 295.053,17	91	341.628,383 295.049,152	4.029
91	341.628,383 295.049,152	92	341.627,898 295.042,53	6.64	92	341.627,898 295.042,53	93	341.627,056 295.031,034	11.527	93	341.627,056 295.031,034	94	341.625,574 295.010,788	20.3
94	341.625,574 295.010,788	95	341.624,775 294.999,874	10.943	95	341.624,775 294.999,874	96	341.624,239 294.992,558	7.336	96	341.624,239 294.992,558	97	341.623,228 294.978,754	13.841
97	341.623,228 294.978,754	98	341.622,114 294.963,538	15.257	98	341.622,114 294.963,538	99	341.621,434 294.954,252	9.311	99	341.621,434 294.954,252	100	341.620,081 294.935,774	18.527
100	341.620,081 294.935,774	101	341.619,99 294.934,441	1.336	101	341.619,99 294.934,441	102	341.619,425 294.926,229	8.231	102	341.619,425 294.926,229	103	341.618,275 294.909,487	16.781
103	341.618,275 294.909,487	104	341.617,102 294.892,418	17.109	104	341.617,102 294.892,418	105	341.616,453 294.882,977	9.463	105	341.616,453 294.882,977	106	341.615,892 294.874,82	8.176
106	341.615,892 294.874,82	107	341.614,763 294.858,393	16.466	107	341.614,763 294.858,393	108	341.614,41 294.853,251	5.154	108	341.614,41 294.853,251	109	341.614,18 294.849,916	3.343
109	341.614,18 294.849,916	110	341.613,828 294.844,787	5.141	110	341.613,828 294.844,787	111	341.613,244 294.836,289	8.518	111	341.613,244 294.836,289	112	341.613,244 294.836,287	0.002
112	341.613,244 294.836,287	113	341.612,128 294.820,06	16.265	113	341.612,128 294.820,06	114	341.612,049 294.818,647	1.415	114	341.612,049 294.818,647	115	341.609,836 294.779,178	39.531
115	341.609,836 294.779,178	116	341.608,982 294.763,955	15.247	116	341.608,982 294.763,955	117	341.608,168 294.749,448	14.53	117	341.608,168 294.749,448	118	341.605,712 294.705,65	43.867

Punct început	X / Y	Punct sfârșit	X / Y	Lungime segment	Punct început	X / Y	Punct sfârșit	X / Y	Lungime segment	Punct început	X / Y	Punct sfârșit	X / Y	Lungime segment
118	341.605,712 294.705,65	119	341.604,778 294.692,807	12.877	119	341.604,778 294.692,807	120	341.604,502 294.689,003	3.814	120	341.604,502 294.689,003	121	341.602,634 294.663,316	25.755
121	341.602,634 294.663,316	122	341.600,444 294.633,201	30.195	122	341.600,444 294.633,201	123	341.599,603 294.621,63	11.602	123	341.599,603 294.621,63	124	341.597,787 294.596,659	25.037
124	341.597,787 294.596,659	125	341.597,158 294.588,009	8.673	125	341.597,158 294.588,009	126	341.595,574 294.566,228	21.839	126	341.595,574 294.566,228	127	341.595,463 294.564,705	1.527
127	341.595,463 294.564,705	128	341.595,431 294.564,264	0.442	128	341.595,431 294.564,264	129	341.594,446 294.537,187	27.095	129	341.594,446 294.537,187	130	341.593,937 294.523,212	13.984
130	341.593,937 294.523,212	131	341.592,998 294.497,421	25.808	131	341.592,998 294.497,421	132	341.592,293 294.478,05	19.384	132	341.592,293 294.478,05	133	341.591,588 294.458,697	19.366
133	341.591,588 294.458,697	134	341.590,625 294.432,232	26.483	134	341.590,625 294.432,232	135	341.590,275 294.422,624	9.614	135	341.590,275 294.422,624	136	341.590,026 294.418,631	4.001
136	341.590,026 294.418,631	137	341.588,788 294.398,825	19.845	137	341.588,788 294.398,825	138	341.588,552 294.395,051	3.781	138	341.588,552 294.395,051	139	341.587,607 294.379,934	15.147
139	341.587,607 294.379,934	140	341.587,093 294.371,708	8.242	140	341.587,093 294.371,708	141	341.586,62 294.364,151	7.572	141	341.586,62 294.364,151	142	341.585,903 294.352,679	11.494
142	341.585,903 294.352,679	143	341.585,516 294.346,491	6.2	143	341.585,516 294.346,491	144	341.584,855 294.335,912	10.6	144	341.584,855 294.335,912	145	341.583,995 294.322,161	13.778
145	341.583,995 294.322,161	146	341.582,936 294.305,208	16.986	146	341.582,936 294.305,208	147	341.582,247 294.295,715	9.518	147	341.582,247 294.295,715	148	341.581,577 294.286,494	9.245
148	341.581,577 294.286,494	149	341.580,898 294.277,133	9.386	149	341.580,898 294.277,133	150	341.579,188 294.253,577	23.618	150	341.579,188 294.253,577	151	341.577,234 294.226,656	26.992
151	341.577,234 294.226,656	152	341.575,258 294.199,428	27.3	152	341.575,258 294.199,428	153	341.573,797 294.179,311	20.17	153	341.573,797 294.179,311	154	341.573,395 294.173,768	5.558
154	341.573,395 294.173,768	155	341.572,791 294.165,449	8.341	155	341.572,791 294.165,449	156	341.571,485 294.147,45	18.046	156	341.571,485 294.147,45	157	341.570,083 294.128,144	19.357
157	341.570,083 294.128,144	158	341.569,114 294.115,098	13.082	158	341.569,114 294.115,098	159	341.568,463 294.106,327	8.795	159	341.568,463 294.106,327	160	341.567,811 294.097,556	8.795
160	341.567,811 294.097,556	161	341.566,479 294.079,625	17.98	161	341.566,479 294.079,625	162	341.565,357 294.064,511	15.156	162	341.565,357 294.064,511	163	341.564,055 294.046,983	17.576
163	341.564,055 294.046,983	164	341.562,67 294.028,341	18.693	164	341.562,67 294.028,341	165	341.560,93 294.004,917	23.489	165	341.560,93 294.004,917	166	341.558,691 293.974,77	30.23
166	341.558,691 293.974,77	167	341.556,445 293.944,529	30.324	167	341.556,445 293.944,529	168	341.555,659 293.933,948	10.61	168	341.555,659 293.933,948	169	341.554,388 293.916,843	17.152
169	341.554,388 293.916,843	170	341.552,912 293.896,978	19.92	170	341.552,912 293.896,978	171	341.552,853 293.896,42	0.561	171	341.552,853 293.896,42	172	341.549,433 293.864,411	32.191
172	341.549,433 293.864,411	173	341.547,8 293.849,119	15.379	173	341.547,8 293.849,119	174	341.545,824 293.830,625	18.599	174	341.545,824 293.830,625	175	341.541,631 293.791,368	39.48
175	341.541,631 293.791,368	176	341.538,331 293.760,476	31.068	176	341.538,331 293.760,476	177	341.537,136 293.749,292	11.248	177	341.537,136 293.749,292	178	341.532,736 293.725,786	23.914
178	341.532,736 293.725,786	179	341.531,937 293.722,819	3.073	179	341.531,937 293.722,819	180	341.526,602 293.715,75	8.856	180	341.526,602 293.715,75	181	341.517,243 293.703,351	15.535
181	341.517,243 293.703,351	182	341.502,807 293.683,961	24.174	182	341.502,807 293.683,961	183	341.446,446 293.608,262	94.376	183	341.446,446 293.608,262	184	341.414,101 293.567,259	52.225
184	341.414,101 293.567,259	185	341.353,94 293.490,834	97.263	185	341.353,94 293.490,834	186	341.354,962 293.490,036	1.297	186	341.354,962 293.490,036	187	341.357,001 293.488,256	2.707
187	341.357,001 293.488,256	188	341.417,243 293.564,783	97.393	188	341.417,243 293.564,783	189	341.449,621 293.605,828	52.278	189	341.449,621 293.605,828	190	341.520,444 293.700,951	118.593
190	341.520,444 293.700,951	1	341.535,598 293.721,03	25.156										

** Lungimile segmentelor sunt determinate în planul de proiecție Stereo 70 și sunt rotunjite la 1 milimetru.

*** Distanța dintre puncte este formată din segmente cumulate ce sunt mai mici decât valoarea 1 milimetru.

**DATE DESPRE IMOBILUL NR. 5246**

Oficiul de Cadastru și Publicitate Imobiliară DOLJ
Biroul de Cadastru și Publicitate Imobiliară Craiova

A. Partea I. Descrierea imobilului

TEREN Extravilan

Adresa: Jud. Dolj, T15,P10

Nr. Crt	Nr cadastral Nr. topografic	Suprafața* (mp)	Observații / Referințe
A1		Din acte: 18.700 Masurata: 16.200	Sector cadastral:1 Teren neimprejmuit; Diferenta de suprafață se regăsește la ID-ul 2482

B. Partea II. Proprietari și acte

Inscrieri privitoare la dreptul de proprietate și alte drepturi reale		Referințe
/		
Act Administrativ nr. TDP1998-15085, din 08/03/1995 emis de CJSDPAT DOLJ;		
B1	Intabulare, drept de PROPRIETATE, dobandit prin Reconstituire, cota actuala 1/1, cota initiala 1/1 1) GRASOI STEFAN	A1

C. Partea III. SARCINI .


Inscrieri privind dezmembramintele dreptului de proprietate, drepturi reale de garanție și sarcini	Referințe
NU SUNT	

Anexa Nr. 1 La Partea I

Teren

Nr cadastral	Suprafața (mp)*	Observații / Referințe
	Din acte: 18.700 Masurata: 16.200	Diferenta de suprafață se regăsește la ID-ul 2482

* Suprafața este determinată în planul de proiecție Stereo 70.



Date referitoare la teren

Crt	Categorie folosință	Intra vilan	Suprafața (mp)	Tarla	Parcelă	Nr. topo	Observații / Referințe
1	arabil	NU	16.200	15	10	-	

Lungime Segmente

1) Valorile lungimilor segmentelor sunt obținute din proiecție în plan.

Punct început	X / Y	Punct sfârșit	X / Y	Lungime segment (** (m)
1	340.555,612 296.990,521	2	340.554,621 296.969,737	20.808
2	340.554,621 296.969,737	3	341.332,32 296.934,428	778.5
3	341.332,32 296.934,428	4	341.333,077 296.948,958	14.55
4	341.333,077 296.948,958	5	341.333,391 296.955,209	6.259

Punct început	X / Y	Punct sfârșit	X / Y	Lungime segment (** (m)
5	341.333,391 296.955,209	1	340.555,612 296.990,521	778.58

** Lungimile segmentelor sunt determinate în planul de proiecție Stereo 70 și sunt rotunjite la 1 milimetru.

*** Distanța dintre puncte este formată din segmente cumulate ce sunt mai mici decât valoarea 1 milimetru.

