

**DATE DESPRE IMOBILUL NR. 13980**

Oficiul de Cadastru și Publicitate Imobiliară DOLJ
Biroul de Cadastru și Publicitate Imobiliară Craiova

A. Partea I. Descrierea imobilului

TEREN Intravilan

Adresa: Loc. Cetate, Nr. FN, Jud. Dolj, P20

Nr. Crt	Nr cadastral Nr. topografic	Suprafața* (mp)	Observații / Referințe
A1		1	Sector cadastral:0 Teren neimprejmuit; RETEA JT PTA 2 CETATE

Construcții

Crt	Nr cadastral Nr. topografic	Adresa	Observații / Referințe
A1.1		Loc. Cetate, Nr. FN, Jud. Dolj, P20	Nr. niveluri:1; S. construita la sol:1 mp; Stalp electric

B. Partea II. Proprietari și acte

Inscrieri privitoare la dreptul de proprietate și alte drepturi reale		Referințe
/		
Act Normativ nr. HG NR. 1705, din 29/11/2006 emis de GUVERNUL ROMANIEI (Legea 123 din 10.07.2012; Contract de concesiune nr. 6 din 20.06.2005; Act Aditional nr. 1 din 04.03.2016; Licenta pentru distributia energiei electrice nr. 14033 din 01.07.2002 si Anexa);		
B1	Intabulare, drept de PROPRIETATE, dobandit prin Lege, cota actuala 1/1, cota initiala 1/1 1) STATUL ROMAN- DOMENIUL PUBLIC, CIF:9999999999999, LIPSA CUI	A1, A1.1
B2	Intabulare, drept de ADMINISTRARE, dobandit prin Lege, cota actuala 1/1, cota initiala 1/1 1) MINISTERUL ECONOMIEI SI COMERTULUI, CIF:9999999999999, LIPSA CUI	A1, A1.1
B3	Intabulare, drept de CONCESIUNE pe o perioada de 49 de ani, dobandit prin Lege, cota actuala 1/1, cota initiala 1/1 1) CEZ DISTRIBUTIE SA, CIF:14491102	A1, A1.1

C. Partea III. SARCINI .

Inscrieri privind dezmembramintele dreptului de proprietate, drepturi reale de garanție și sarcini	Referințe
NU SUNT	

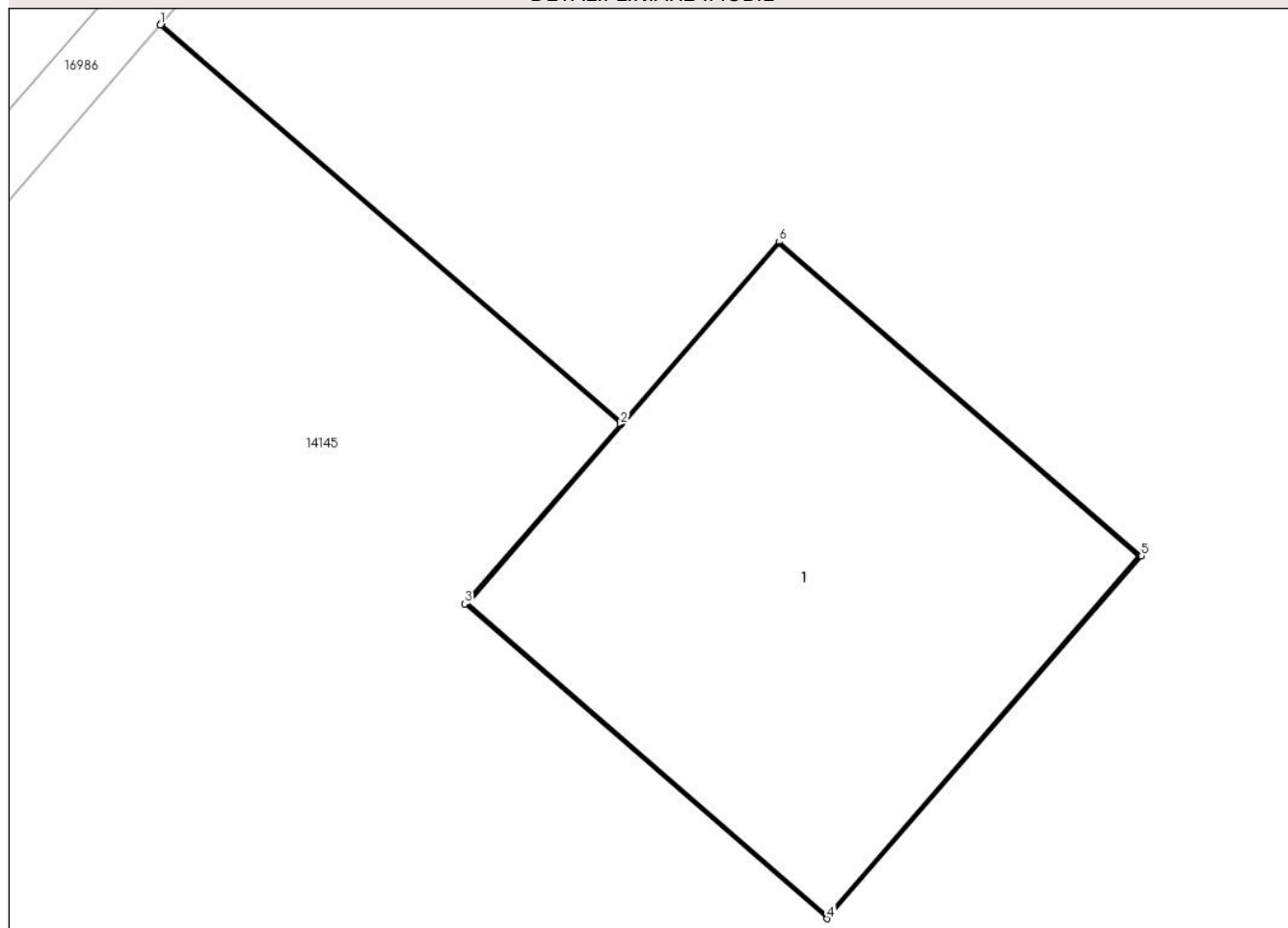
Anexa Nr. 1 La Partea I

Teren

Nr cadastral	Suprafața (mp)*	Observații / Referințe
	1	RETEA JT PTA 2 CETATE

* Suprafața este determinată în planul de proiecție Stereo 70.

DETALII LINIARE IMOBIL



Date referitoare la teren

Crt	Categorie folosință	Intravilan	Suprafața (mp)	Tarla	Parcelă	Nr. topo	Observații / Referințe
1	curți constructii	DA	1	-	20	-	

Date referitoare la construcții

Crt	Număr	Destinație construcție	Supraf. (mp)	Situație juridică	Observații / Referințe
A1.1		construcții industriale și edilitare	1	Cu acte	Nr. niveluri:1; S. construita la sol:1 mp; Stalp electric

Lungime Segmente

1) Valorile lungimilor segmentelor sunt obținute din proiecție în plan.

Punct început	X / Y	Punct sfârșit	X / Y	Lungime segment (** (m)
1	344.546,3 291.921,232	2	344.547,452 291.920,234	1.524
2	344.547,452 291.920,234	3	344.547,062 291.919,785	0.595
3	344.547,062 291.919,785	4	344.547,969 291.918,998	1.201

Punct început	X / Y	Punct sfârșit	X / Y	Lungime segment (** (m)
4	344.547,969 291.918,998	5	344.548,755 291.919,905	1.2
5	344.548,755 291.919,905	6	344.547,848 291.920,691	1.2
6	344.547,848 291.920,691	7	344.547,455 291.920,238	0.6
7	344.547,455 291.920,238	8	344.546,303 291.921,236	1.524
8	344.546,303 291.921,236	1	344.546,3 291.921,232	0.005

** Lungimile segmentelor sunt determinate în planul de proiecție Stereo 70 și sunt rotunjite la 1 milimetru.

*** Distanța dintre puncte este formată din segmente cumulate ce sunt mai mici decât valoarea 1 milimetru.

**DATE DESPRE IMOBILUL NR. 13981**

Oficiul de Cadastru și Publicitate Imobiliară DOLJ
Biroul de Cadastru și Publicitate Imobiliară Craiova

A. Partea I. Descrierea imobilului

TEREN Intravilan

Adresa: Loc. Cetate, Nr. FN, Jud. Dolj, P18

Nr. Crt	Nr cadastral Nr. topografic	Suprafața* (mp)	Observații / Referințe
A1		1	Sector cadastral:0 Teren neimprejmuit; RETEA JT PTA 2 CETATE

Construcții

Crt	Nr cadastral Nr. topografic	Adresa	Observații / Referințe
A1.1		Loc. Cetate, Nr. FN, Jud. Dolj, P18	Nr. niveluri:1; S. construita la sol:1 mp; Stalp electric

B. Partea II. Proprietari și acte

Inscrieri privitoare la dreptul de proprietate și alte drepturi reale		Referințe
/		
Act Normativ nr. HG NR. 1705, din 29/11/2006 emis de GUVERNUL ROMANIEI (Legea 123 din 10.07.2012; Contract de concesiune nr. 6 din 20.06.2005; Act Aditional nr. 1 din 04.03.2016; Licenta pentru distributia energiei electrice nr. 14033 din 01.07.2002 si Anexa);		
B1	Intabulare, drept de PROPRIETATE, dobandit prin Lege, cota actuala 1/1, cota initiala 1/1 1) STATUL ROMAN- DOMENIUL PUBLIC, CIF:9999999999999, LIPSA CUI	A1, A1.1
B2	Intabulare, drept de ADMINISTRARE, dobandit prin Lege, cota actuala 1/1, cota initiala 1/1 1) MINISTERUL ECONOMIEI SI COMERTULUI, CIF:9999999999999, LIPSA CUI	A1, A1.1
B3	Intabulare, drept de CONCESIUNE pe o perioada de 49 de ani, dobandit prin Lege, cota actuala 1/1, cota initiala 1/1 1) CEZ DISTRIBUTIE SA, CIF:14491102	A1, A1.1

C. Partea III. SARCINI .

Inscrieri privind dezmembramintele dreptului de proprietate, drepturi reale de garanție și sarcini	Referințe
NU SUNT	

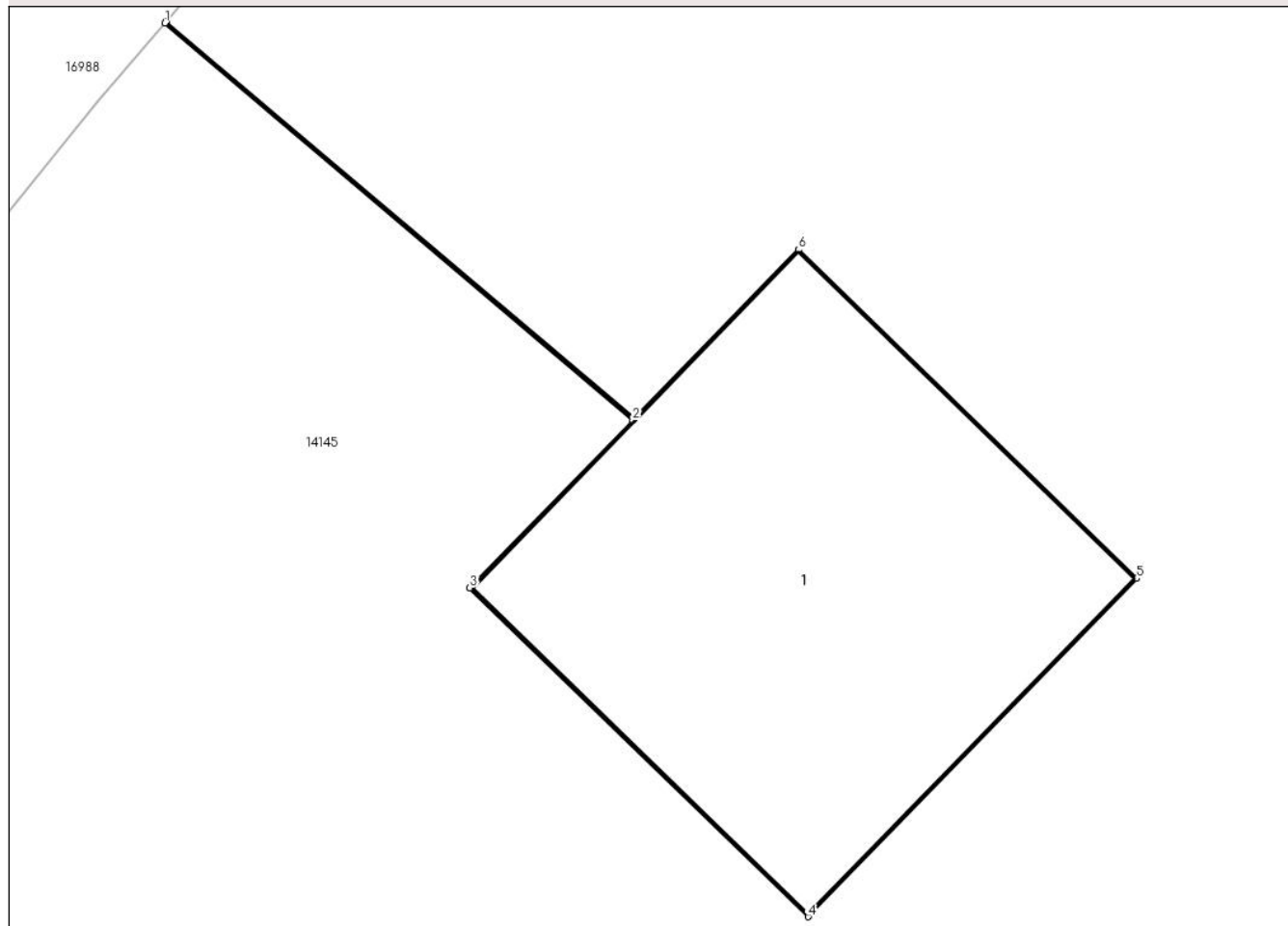
Anexa Nr. 1 La Partea I

Teren

Nr cadastral	Suprafața (mp)*	Observații / Referințe
	1	RETEA JT PTA 2 CETATE

* Suprafața este determinată în planul de proiecție Stereo 70.

DETALII LINIARE IMOBIL



Date referitoare la teren

Crt	Categorie folosință	Intravilan	Suprafața (mp)	Tarla	Parcelă	Nr. topo	Observații / Referințe
1	curți constructii	DA	1	-	18	-	

Date referitoare la construcții

Crt	Număr	Destinație construcție	Supraf. (mp)	Situație juridică	Observații / Referințe
A1.1		construcții industriale și edilitare	1	Cu acte	Nr. niveluri:1; S. construita la sol:1 mp; Stalp electric

Lungime Segmente

1) Valorile lungimilor segmentelor sunt obținute din proiecție în plan.

Punct început	X / Y	Punct sfârșit	X / Y	Lungime segment (** (m))
1	344.520,049 291.890,034	2	344.521,239 291.889,024	1.561
2	344.521,239 291.889,024	3	344.520,825 291.888,598	0.594
3	344.520,825 291.888,598	4	344.521,685 291.887,762	1.199

Punct început	X / Y	Punct sfârșit	X / Y	Lungime segment (** (m)
4	344.521,685 291.887,762	5	344.522,521 291.888,622	1.199
5	344.522,521 291.888,622	6	344.521,661 291.889,458	1.199
6	344.521,661 291.889,458	7	344.521,243 291.889,028	0.6
7	344.521,243 291.889,028	8	344.520,052 291.890,037	1.561
8	344.520,052 291.890,037	1	344.520,049 291.890,034	0.004

** Lungimile segmentelor sunt determinate în planul de proiecție Stereo 70 și sunt rotunjite la 1 milimetru.

*** Distanța dintre puncte este formată din segmente cumulate ce sunt mai mici decât valoarea 1 milimetru.

**DATE DESPRE IMOBILUL NR. 13982**

Oficiul de Cadastru și Publicitate Imobiliară DOLJ
Biroul de Cadastru și Publicitate Imobiliară Craiova

A. Partea I. Descrierea imobilului

TEREN Intravilan

Adresa: Loc. Cetate, Nr. FN, Jud. Dolj, P19

Nr. Crt	Nr cadastral Nr. topografic	Suprafața* (mp)	Observații / Referințe
A1		1	Sector cadastral:0 Teren neimprejmuit; RETEA JT PTA 2 CETATE

Construcții

Crt	Nr cadastral Nr. topografic	Adresa	Observații / Referințe
A1.1		Loc. Cetate, Nr. FN, Jud. Dolj, P19	Nr. niveluri:1; S. construita la sol:1 mp; Stalp electric

B. Partea II. Proprietari și acte

Inscrieri privitoare la dreptul de proprietate și alte drepturi reale		Referințe
/		
Act Normativ nr. HG NR. 1705, din 29/11/2006 emis de GUVERNUL ROMANIEI (Legea 123 din 10.07.2012; Contract de concesiune nr. 6 din 20.06.2005; Act Aditional nr. 1 din 04.03.2016; Licenta pentru distributia energiei electrice nr. 14033 din 01.07.2002 si Anexa);		
B1	Intabulare, drept de PROPRIETATE, dobandit prin Lege, cota actuala 1/1, cota initiala 1/1 1) STATUL ROMAN- DOMENIUL PUBLIC, CIF:9999999999999, LIPSA CUI	A1, A1.1
B2	Intabulare, drept de ADMINISTRARE, dobandit prin Lege, cota actuala 1/1, cota initiala 1/1 1) MINISTERUL ECONOMIEI SI COMERTULUI, CIF:9999999999999, LIPSA CUI	A1, A1.1
B3	Intabulare, drept de CONCESIUNE pe o perioada de 49 de ani, dobandit prin Lege, cota actuala 1/1, cota initiala 1/1 1) CEZ DISTRIBUTIE SA, CIF:14491102	A1, A1.1

C. Partea III. SARCINI .

Inscrieri privind dezmembramintele dreptului de proprietate, drepturi reale de garanție și sarcini	Referințe
NU SUNT	

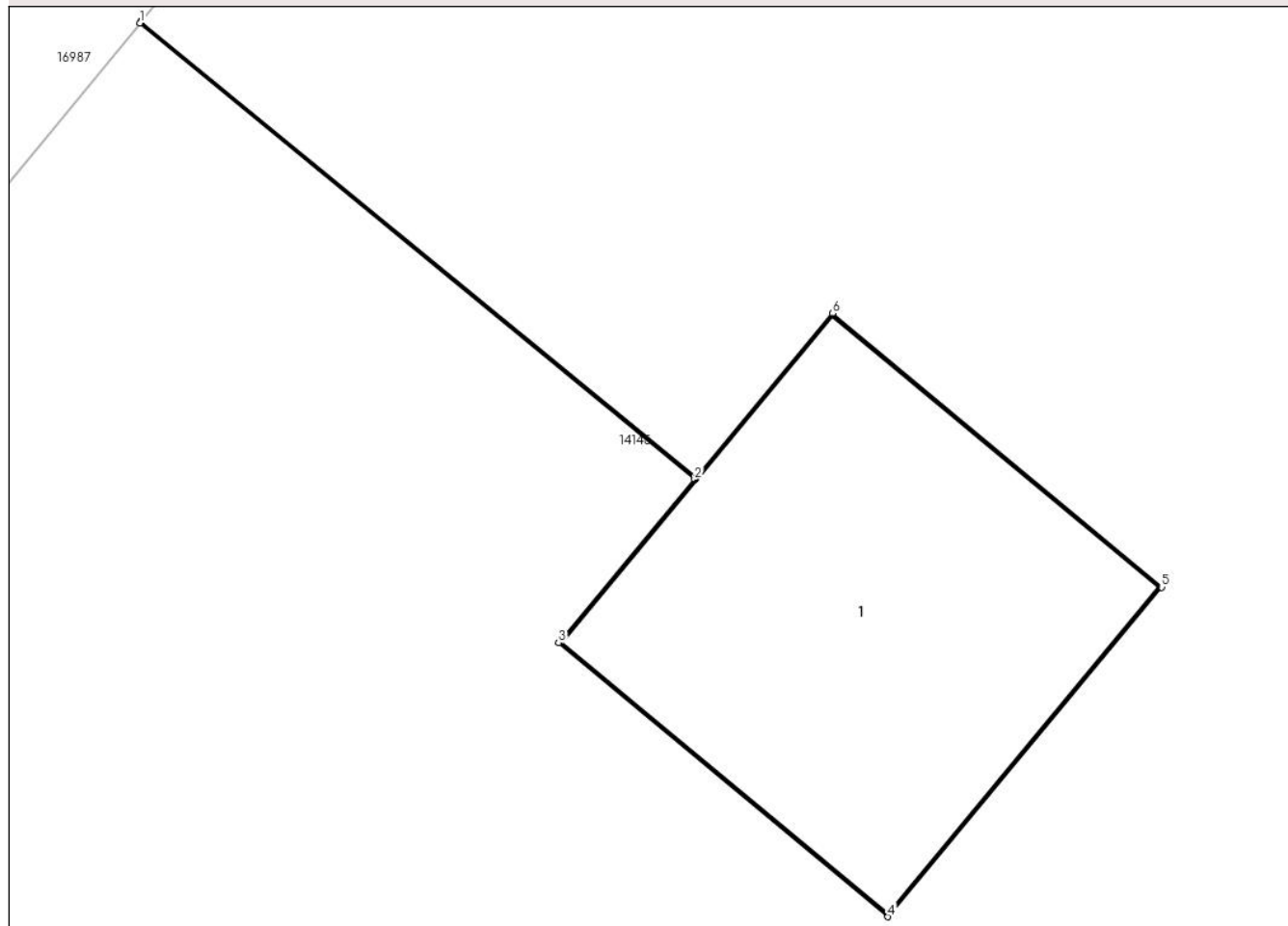
Anexa Nr. 1 La Partea I

Teren

Nr cadastral	Suprafața (mp)*	Observații / Referințe
	1	RETEA JT PTA 2 CETATE

* Suprafața este determinată în planul de proiecție Stereo 70.

DETALII LINIARE IMOBIL



Date referitoare la teren

Crt	Categorie folosință	Intravilan	Suprafața (mp)	Tarla	Parcelă	Nr. topo	Observații / Referințe
1	curți constructii	DA	1	-	19	-	

Date referitoare la construcții

Crt	Număr	Destinație construcție	Supraf. (mp)	Situație juridică	Observații / Referințe
A1.1		construcții industriale și edilitare	1	Cu acte	Nr. niveluri:1; S. construita la sol:1 mp; Stalp electric

Lungime Segmente

1) Valorile lungimilor segmentelor sunt obținute din proiecție în plan.

Punct început	X / Y	Punct sfârșit	X / Y	Lungime segment (** (m)
1	344.534,565 291.907,394	2	344.536,12 291.906,115	2.013
2	344.536,12 291.906,115	3	344.535,739 291.905,657	0.596
3	344.535,739 291.905,657	4	344.536,662 291.904,89	1.2

Punct început	X / Y	Punct sfârșit	X / Y	Lungime segment (** (m)
4	344.536,662 291.904,89	5	344.537,429 291.905,813	1.2
5	344.537,429 291.905,813	6	344.536,506 291.906,58	1.2
6	344.536,506 291.906,58	7	344.536,123 291.906,118	0.6
7	344.536,123 291.906,118	8	344.534,568 291.907,397	2.013
8	344.534,568 291.907,397	1	344.534,565 291.907,394	0.004

** Lungimile segmentelor sunt determinate în planul de proiecție Stereo 70 și sunt rotunjite la 1 milimetru.

*** Distanța dintre puncte este formată din segmente cumulate ce sunt mai mici decât valoarea 1 milimetru.

**DATE DESPRE IMOBILUL NR. 13983**

Oficiul de Cadastru și Publicitate Imobiliară DOLJ
Biroul de Cadastru și Publicitate Imobiliară Craiova

A. Partea I. Descrierea imobilului

TEREN Intravilan

Adresa: Loc. Cetate, Nr. FN, Jud. Dolj, P17

Nr. Crt	Nr cadastral Nr. topografic	Suprafața* (mp)	Observații / Referințe
A1		1	Sector cadastral:0 Teren neimprejmuit; RETEA JT PTA 2 CETATE

Construcții

Crt	Nr cadastral Nr. topografic	Adresa	Observații / Referințe
A1.1		Loc. Cetate, Nr. FN, Jud. Dolj, P17	Nr. niveluri:1; S. construita la sol:1 mp; Stalp electric

B. Partea II. Proprietari și acte

Inscrieri privitoare la dreptul de proprietate și alte drepturi reale		Referințe
/		
Act Normativ nr. HG NR. 1705, din 29/11/2006 emis de GUVERNUL ROMANIEI (Legea 123 din 10.07.2012; Contract de concesiune nr. 6 din 20.06.2005; Act Aditional nr. 1 din 04.03.2016; Licenta pentru distributia energiei electrice nr. 14033 din 01.07.2002 si Anexa);		
B1	Intabulare, drept de PROPRIETATE, dobandit prin Lege, cota actuala 1/1, cota initiala 1/1 1) STATUL ROMAN- DOMENIUL PUBLIC, CIF:999999999999, LIPSA CUI	A1, A1.1
B2	Intabulare, drept de ADMINISTRARE, dobandit prin Lege, cota actuala 1/1, cota initiala 1/1 1) MINISTERUL ECONOMIEI SI COMERTULUI, CIF:999999999999, LIPSA CUI	A1, A1.1
B3	Intabulare, drept de CONCESIUNE pe o perioada de 49 de ani, dobandit prin Lege, cota actuala 1/1, cota initiala 1/1 1) CEZ DISTRIBUTIE SA, CIF:14491102	A1, A1.1

C. Partea III. SARCINI .

Inscrieri privind dezmembramintele dreptului de proprietate, drepturi reale de garanție și sarcini	Referințe
NU SUNT	

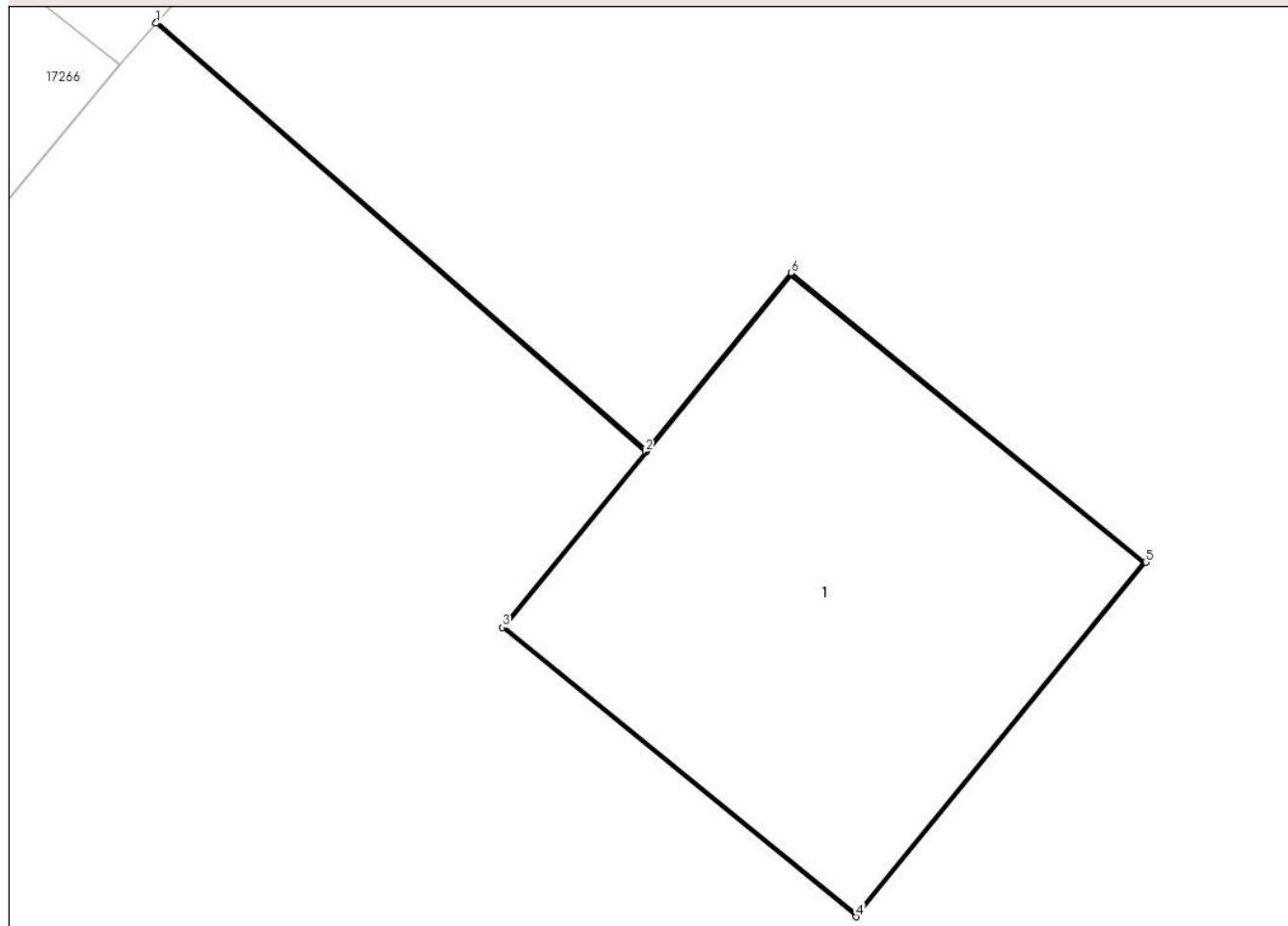
Anexa Nr. 1 La Partea I

Teren

Nr cadastral	Suprafața (mp)*	Observații / Referințe
	1	RETEA JT PTA 2 CETATE

* Suprafața este determinată în planul de proiecție Stereo 70.

DETALII LINIARE IMOBIL



Date referitoare la teren

Crt	Categorie folosință	Intra vilan	Suprafața (mp)	Tarla	Parcelă	Nr. topo	Observații / Referințe
1	curți constructii	DA	1	-	17	-	

Date referitoare la construcții

Crt	Număr	Destinație construcție	Supraf. (mp)	Situație juridică	Observații / Referințe
A1.1		construcții industriale și edilitare	1	Cu acte	Nr. niveluri:1; S. construita la sol:1 mp; Stalp electric

Lungime Segmente

1) Valorile lungimilor segmentelor sunt obținute din proiecție în plan.

Punct început	X / Y	Punct sfârșit	X / Y	Lungime segment (** (m)
1	344.494,147 291.859,049	2	344.495,432 291.857,925	1.707
2	344.495,432 291.857,925	3	344.495,056 291.857,464	0.595
3	344.495,056 291.857,464	4	344.495,985 291.856,705	1.2

Punct început	X / Y	Punct sfârșit	X / Y	Lungime segment (** (m)
4	344.495,985 291.856,705	5	344.496,744 291.857,635	1.2
5	344.496,744 291.857,635	6	344.495,815 291.858,394	1.2
6	344.495,815 291.858,394	7	344.495,435 291.857,929	0.601
7	344.495,435 291.857,929	8	344.494,15 291.859,053	1.707
8	344.494,15 291.859,053	1	344.494,147 291.859,049	0.005

** Lungimile segmentelor sunt determinate în planul de proiecție Stereo 70 și sunt rotunjite la 1 milimetru.

*** Distanța dintre puncte este formată din segmente cumulate ce sunt mai mici decât valoarea 1 milimetru.

**DATE DESPRE IMOBILUL NR. 13984**

Oficiul de Cadastru și Publicitate Imobiliară DOLJ
Biroul de Cadastru și Publicitate Imobiliară Craiova

A. Partea I. Descrierea imobilului

TEREN Intravilan

Adresa: Loc. Cetate, Nr. FN, Jud. Dolj, P16

Nr. Crt	Nr cadastral Nr. topografic	Suprafața* (mp)	Observații / Referințe
A1		1	Sector cadastral:0 Teren neimprejmuit; RETEA JT PTA 2 CETATE

Construcții

Crt	Nr cadastral Nr. topografic	Adresa	Observații / Referințe
A1.1		Loc. Cetate, Nr. FN, Jud. Dolj, P16	Nr. niveluri:1; S. construita la sol:1 mp; Stalp electric

B. Partea II. Proprietari și acte

Inscrieri privitoare la dreptul de proprietate și alte drepturi reale		Referințe
/		
Act Normativ nr. HG NR. 1705, din 29/11/2006 emis de GUVERNUL ROMANIEI (Legea 123 din 10.07.2012; Contract de concesiune nr. 6 din 20.06.2005; Act Aditional nr. 1 din 04.03.2016; Licenta pentru distributia energiei electrice nr. 14033 din 01.07.2002 si Anexa);		
B1	Intabulare, drept de PROPRIETATE, dobandit prin Lege, cota actuala 1/1, cota initiala 1/1 1) STATUL ROMAN- DOMENIUL PUBLIC, CIF:9999999999999, LIPSA CUI	A1, A1.1
B2	Intabulare, drept de ADMINISTRARE, dobandit prin Lege, cota actuala 1/1, cota initiala 1/1 1) MINISTERUL ECONOMIEI SI COMERTULUI, CIF:9999999999999, LIPSA CUI	A1, A1.1
B3	Intabulare, drept de CONCESIUNE pe o perioada de 49 de ani, dobandit prin Lege, cota actuala 1/1, cota initiala 1/1 1) CEZ DISTRIBUTIE SA, CIF:14491102	A1, A1.1

C. Partea III. SARCINI .

Inscrieri privind dezmembramintele dreptului de proprietate, drepturi reale de garanție și sarcini	Referințe
NU SUNT	

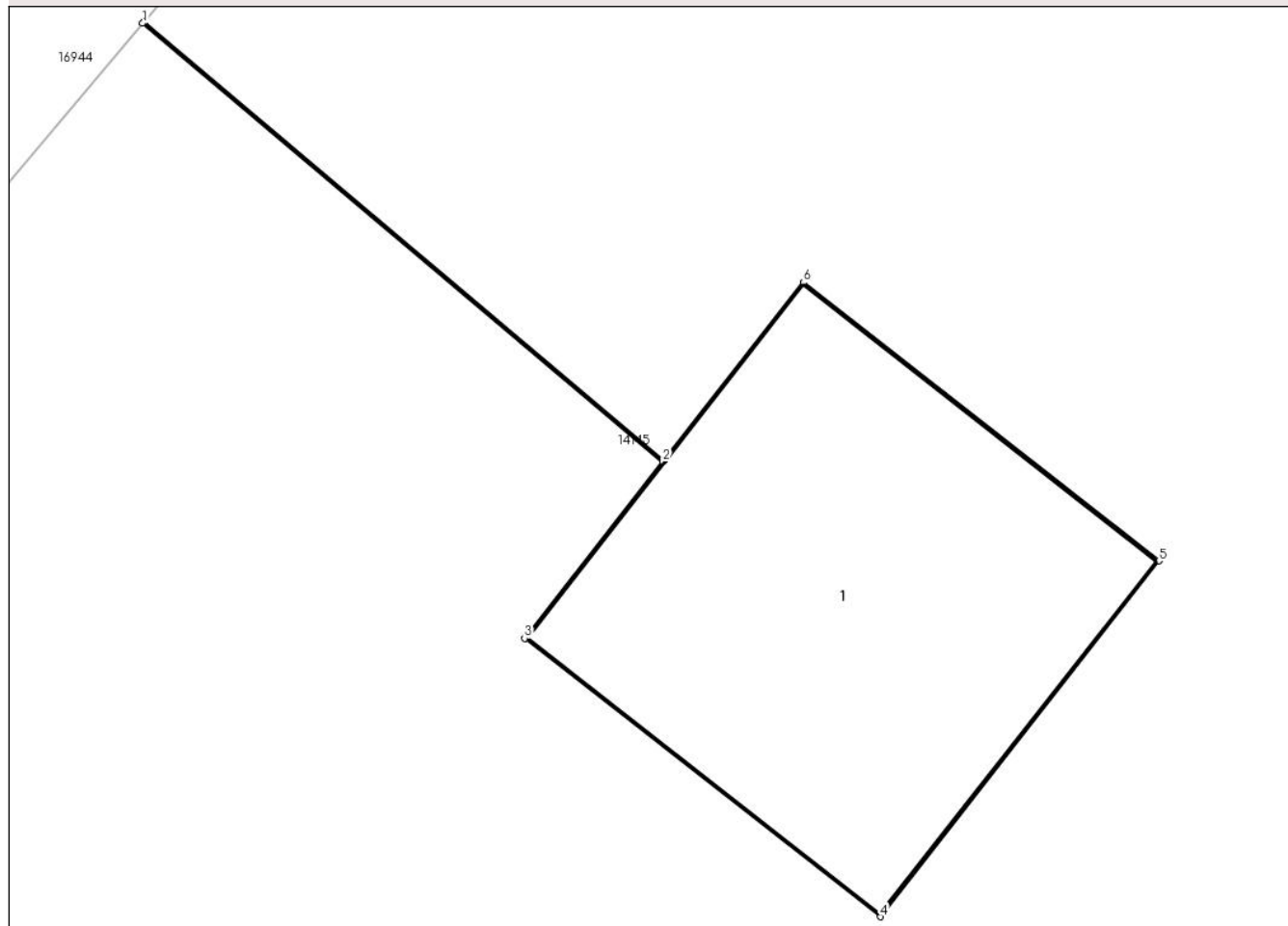
Anexa Nr. 1 La Partea I

Teren

Nr cadastral	Suprafața (mp)*	Observații / Referințe
	1	RETEA JT PTA 2 CETATE

* Suprafața este determinată în planul de proiecție Stereo 70.

DETALII LINIARE IMOBIL



Date referitoare la teren

Crt	Categorie folosință	Intra vilan	Suprafața (mp)	Tarla	Parcelă	Nr. topo	Observații / Referințe
1	curți constructii	DA	1	-	16	-	

Date referitoare la construcții

Crt	Număr	Destinație construcție	Supraf. (mp)	Situație juridică	Observații / Referințe
A1.1		construcții industriale și edilitare	1	Cu acte	Nr. niveluri:1; S. construita la sol:1 mp; Stalp electric

Lungime Segmente

1) Valorile lungimilor segmentelor sunt obținute din proiecție în plan.

Punct început	X / Y	Punct sfârșit	X / Y	Lungime segment (** (m)
1	344.473,263 291.834,01	2	344.474,645 291.832,846	1.807
2	344.474,645 291.832,846	3	344.474,278 291.832,377	0.596
3	344.474,278 291.832,377	4	344.475,223 291.831,638	1.2

Punct început	X / Y	Punct sfârșit	X / Y	Lungime segment (** (m)
4	344.475,223 291.831,638	5	344.475,963 291.832,583	1.2
5	344.475,963 291.832,583	6	344.475,018 291.833,322	1.2
6	344.475,018 291.833,322	7	344.474,648 291.832,85	0.6
7	344.474,648 291.832,85	8	344.473,267 291.834,014	1.806
8	344.473,267 291.834,014	1	344.473,263 291.834,01	0.006

** Lungimile segmentelor sunt determinate în planul de proiecție Stereo 70 și sunt rotunjite la 1 milimetru.

*** Distanța dintre puncte este formată din segmente cumulate ce sunt mai mici decât valoarea 1 milimetru.

**DATE DESPRE IMOBILUL NR. 13985**

Oficiul de Cadastru și Publicitate Imobiliară DOLJ
Biroul de Cadastru și Publicitate Imobiliară Craiova

A. Partea I. Descrierea imobilului

TEREN Intravilan

Adresa: Loc. Cetate, Nr. FN, Jud. Dolj, P14

Nr. Crt	Nr cadastral Nr. topografic	Suprafața* (mp)	Observații / Referințe
A1		1	Sector cadastral:0 Teren neimprejmuit; RETEA JT PTA 2 CETATE

Construcții

Crt	Nr cadastral Nr. topografic	Adresa	Observații / Referințe
A1.1		Loc. Cetate, Nr. FN, Jud. Dolj, P14	Nr. niveluri:1; S. construita la sol:1 mp; Stalp electric

B. Partea II. Proprietari și acte

Inscrieri privitoare la dreptul de proprietate și alte drepturi reale		Referințe
/		
Act Normativ nr. HG NR. 1705, din 29/11/2006 emis de GUVERNUL ROMANIEI (Legea 123 din 10.07.2012; Contract de concesiune nr. 6 din 20.06.2005; Act Aditional nr. 1 din 04.03.2016; Licenta pentru distributia energiei electrice nr. 14033 din 01.07.2002 si Anexa);		
B1	Intabulare, drept de PROPRIETATE, dobandit prin Lege, cota actuala 1/1, cota initiala 1/1 1) STATUL ROMAN- DOMENIUL PUBLIC, CIF:9999999999999, LIPSA CUI	A1, A1.1
B2	Intabulare, drept de ADMINISTRARE, dobandit prin Lege, cota actuala 1/1, cota initiala 1/1 1) MINISTERUL ECONOMIEI SI COMERTULUI, CIF:9999999999999, LIPSA CUI	A1, A1.1
B3	Intabulare, drept de CONCESIUNE pe o perioada de 49 de ani, dobandit prin Lege, cota actuala 1/1, cota initiala 1/1 1) CEZ DISTRIBUTIE SA, CIF:14491102	A1, A1.1

C. Partea III. SARCINI .

Inscrieri privind dezmembramintele dreptului de proprietate, drepturi reale de garanție și sarcini	Referințe
NU SUNT	

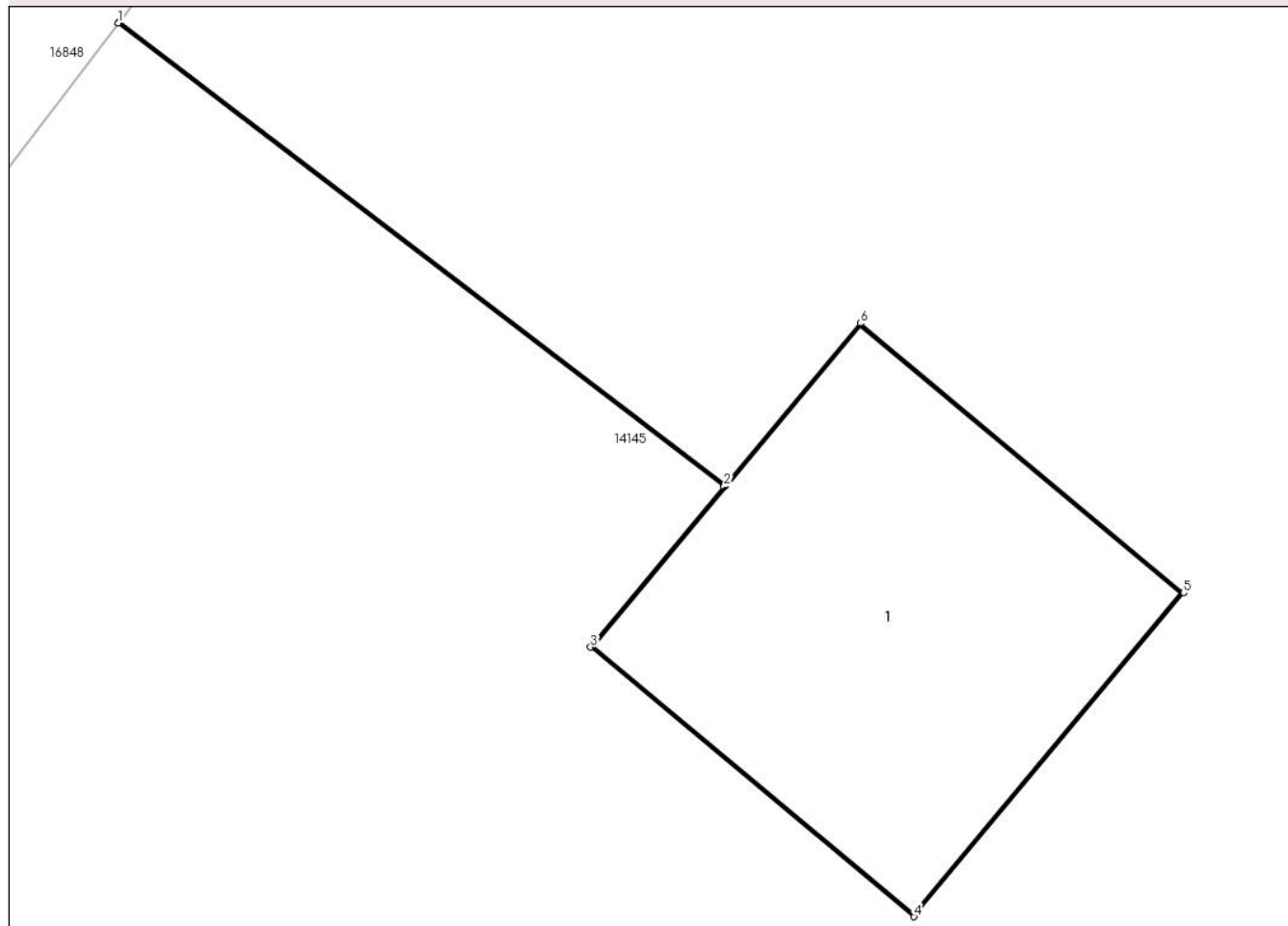
Anexa Nr. 1 La Partea I

Teren

Nr cadastral	Suprafața (mp)*	Observații / Referințe
	1	RETEA JT PTA 2 CETATE

* Suprafața este determinată în planul de proiecție Stereo 70.

DETALII LINIARE IMOBIL



Date referitoare la teren

Crt	Categorie folosință	Intra vilan	Suprafața (mp)	Tarla	Parcelă	Nr. topo	Observații / Referințe
1	curți constructii	DA	1	-	14	-	

Date referitoare la construcții

Crt	Număr	Destinație construcție	Supraf. (mp)	Situație juridică	Observații / Referințe
A1.1		construcții industriale și edilitare	1	Cu acte	Nr. niveluri:1; S. construita la sol:1 mp; Stalp electric

Lungime Segmente

1) Valorile lungimilor segmentelor sunt obținute din proiecție în plan.

Punct început	X / Y	Punct sfârșit	X / Y	Lungime segment (** (m))
1	344.430,989 291.783,311	2	344.432,716 291.781,991	2.174
2	344.432,716 291.781,991	3	344.432,335 291.781,534	0.595
3	344.432,335 291.781,534	4	344.433,257 291.780,766	1.2

Punct început	X / Y	Punct sfârșit	X / Y	Lungime segment (** (m)
4	344.433,257 291.780,766	5	344.434,025 291.781,688	1.2
5	344.434,025 291.781,688	6	344.433,104 291.782,456	1.199
6	344.433,104 291.782,456	7	344.432,72 291.781,995	0.6
7	344.432,72 291.781,995	8	344.430,993 291.783,315	2.174
8	344.430,993 291.783,315	1	344.430,989 291.783,311	0.006

** Lungimile segmentelor sunt determinate în planul de proiecție Stereo 70 și sunt rotunjite la 1 milimetru.

*** Distanța dintre puncte este formată din segmente cumulate ce sunt mai mici decât valoarea 1 milimetru.

**DATE DESPRE IMOBILUL NR. 13986**

Oficiul de Cadastru și Publicitate Imobiliară DOLJ
Biroul de Cadastru și Publicitate Imobiliară Craiova

A. Partea I. Descrierea imobilului

TEREN Intravilan

Adresa: Loc. Cetate, Nr. FN, Jud. Dolj, P15

Nr. Crt	Nr cadastral Nr. topografic	Suprafața* (mp)	Observații / Referințe
A1		1	Sector cadastral:0 Teren neimprejmuit; RETEA JT PTA 2 CETATE

Construcții

Crt	Nr cadastral Nr. topografic	Adresa	Observații / Referințe
A1.1		Loc. Cetate, Nr. FN, Jud. Dolj, P15	Nr. niveluri:1; S. construita la sol:1 mp; Stalp electric

B. Partea II. Proprietari și acte

Inscrieri privitoare la dreptul de proprietate și alte drepturi reale		Referințe
/		
Act Normativ nr. HG NR. 1705, din 29/11/2006 emis de GUVERNUL ROMANIEI (Legea 123 din 10.07.2012; Contract de concesiune nr. 6 din 20.06.2005; Act Aditional nr. 1 din 04.03.2016; Licenta pentru distributia energiei electrice nr. 14033 din 01.07.2002 si Anexa);		
B1	Intabulare, drept de PROPRIETATE, dobandit prin Lege, cota actuala 1/1, cota initiala 1/1 1) STATUL ROMAN- DOMENIUL PUBLIC, CIF:9999999999999, LIPSA CUI	A1, A1.1
B2	Intabulare, drept de ADMINISTRARE, dobandit prin Lege, cota actuala 1/1, cota initiala 1/1 1) MINISTERUL ECONOMIEI SI COMERTULUI, CIF:9999999999999, LIPSA CUI	A1, A1.1
B3	Intabulare, drept de CONCESIUNE pe o perioada de 49 de ani, dobandit prin Lege, cota actuala 1/1, cota initiala 1/1 1) CEZ DISTRIBUTIE SA, CIF:14491102	A1, A1.1

C. Partea III. SARCINI .

Inscrieri privind dezmembramintele dreptului de proprietate, drepturi reale de garanție și sarcini	Referințe
NU SUNT	

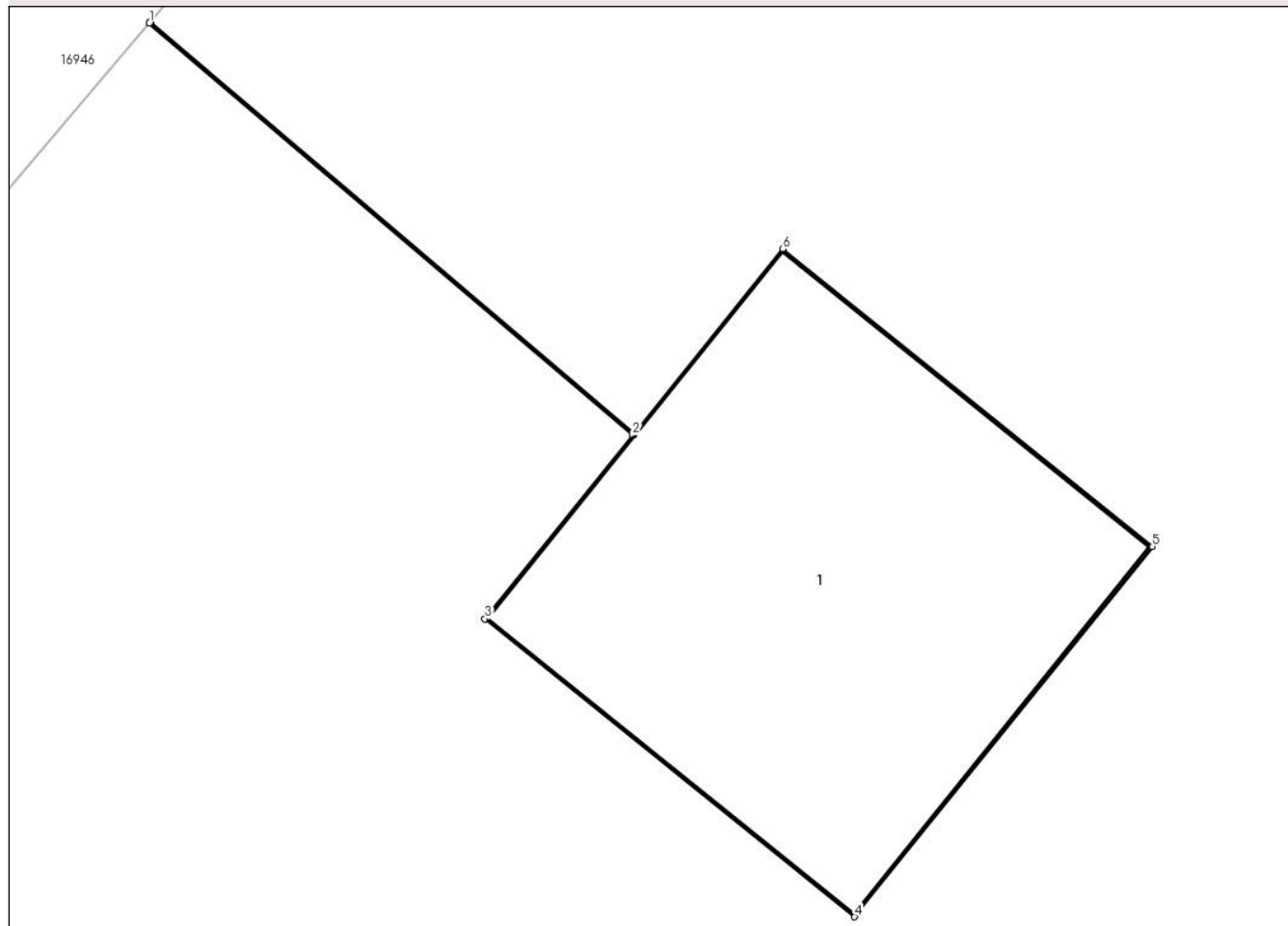
Anexa Nr. 1 La Partea I

Teren

Nr cadastral	Suprafața (mp)*	Observații / Referințe
	1	RETEA JT PTA 2 CETATE

* Suprafața este determinată în planul de proiecție Stereo 70.

DETALII LINIARE IMOBIL



Date referitoare la teren

Crt	Categorie folosință	Intravilan	Suprafața (mp)	Tarla	Parcelă	Nr. topo	Observații / Referințe
1	curți constructii	DA	1	-	15	-	

Date referitoare la construcții

Crt	Număr	Destinație construcție	Supraf. (mp)	Situație juridică	Observații / Referințe
A1.1		construcții industriale și edilitare	1	Cu acte	Nr. niveluri:1; S. construita la sol:1 mp; Stalp electric

Lungime Segmente

1) Valorile lungimilor segmentelor sunt obținute din proiecție în plan.

Punct început	X / Y	Punct sfârșit	X / Y	Lungime segment (** (m)
1	344.453,531 291.809,831	2	344.454,754 291.808,79	1.606
2	344.454,754 291.808,79	3	344.454,38 291.808,326	0.596
3	344.454,38 291.808,326	4	344.455,315 291.807,573	1.201

Punct început	X / Y	Punct sfârșit	X / Y	Lungime segment (** (m)
4	344.455,315 291.807,573	5	344.456,068 291.808,508	1.201
5	344.456,068 291.808,508	6	344.455,133 291.809,261	1.201
6	344.455,133 291.809,261	7	344.454,757 291.808,793	0.6
7	344.454,757 291.808,793	8	344.453,534 291.809,835	1.607
8	344.453,534 291.809,835	1	344.453,531 291.809,831	0.005

** Lungimile segmentelor sunt determinate în planul de proiecție Stereo 70 și sunt rotunjite la 1 milimetru.

*** Distanța dintre puncte este formată din segmente cumulate ce sunt mai mici decât valoarea 1 milimetru.

**DATE DESPRE IMOBILUL NR. 13987**

Oficiul de Cadastru și Publicitate Imobiliară DOLJ
Biroul de Cadastru și Publicitate Imobiliară Craiova

A. Partea I. Descrierea imobilului

TEREN Intravilan

Adresa: Loc. Cetate, Nr. FN, Jud. Dolj, P13

Nr. Crt	Nr cadastral Nr. topografic	Suprafața* (mp)	Observații / Referințe
A1		1	Sector cadastral:0 Teren neimprejmuit; RETEA JT PTA 2 CETATE

Construcții

Crt	Nr cadastral Nr. topografic	Adresa	Observații / Referințe
A1.1		Loc. Cetate, Nr. FN, Jud. Dolj, P13	Nr. niveluri:1; S. construita la sol:1 mp; Stalp electric

B. Partea II. Proprietari și acte

Inscrieri privitoare la dreptul de proprietate și alte drepturi reale		Referințe
/		
Act Normativ nr. HG NR. 1705, din 29/11/2006 emis de GUVERNUL ROMANIEI (Legea 123 din 10.07.2012; Contract de concesiune nr. 6 din 20.06.2005; Act Aditional nr. 1 din 04.03.2016; Licenta pentru distributia energiei electrice nr. 14033 din 01.07.2002 si Anexa);		
B1	Intabulare, drept de PROPRIETATE, dobandit prin Lege, cota actuala 1/1, cota initiala 1/1 1) STATUL ROMAN- DOMENIUL PUBLIC, CIF:9999999999999, LIPSA CUI	A1, A1.1
B2	Intabulare, drept de ADMINISTRARE, dobandit prin Lege, cota actuala 1/1, cota initiala 1/1 1) MINISTERUL ECONOMIEI SI COMERTULUI, CIF:9999999999999, LIPSA CUI	A1, A1.1
B3	Intabulare, drept de CONCESIUNE pe o perioada de 49 de ani, dobandit prin Lege, cota actuala 1/1, cota initiala 1/1 1) CEZ DISTRIBUTIE SA, CIF:14491102	A1, A1.1

C. Partea III. SARCINI .

Inscrieri privind dezmembramintele dreptului de proprietate, drepturi reale de garanție și sarcini	Referințe
NU SUNT	

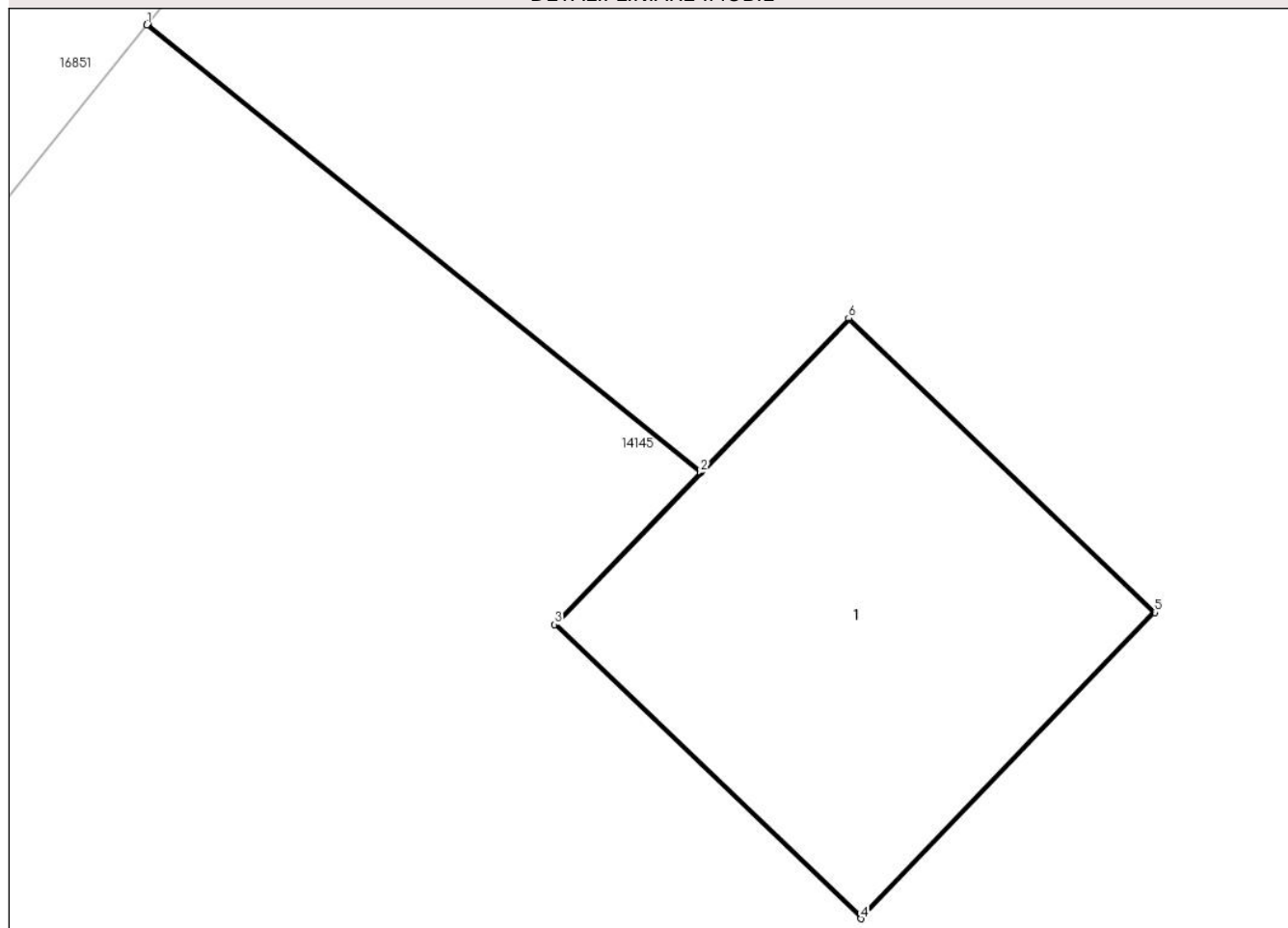
Anexa Nr. 1 La Partea I

Teren

Nr cadastral	Suprafața (mp)*	Observații / Referințe
	1	RETEA JT PTA 2 CETATE

* Suprafața este determinată în planul de proiecție Stereo 70.

DETALII LINIARE IMOBIL



Date referitoare la teren

Crt	Categorie folosință	Intra vilan	Suprafața (mp)	Tarla	Parcelă	Nr. topo	Observații / Referințe
1	curți constructii	DA	1	-	13	-	

Date referitoare la construcții

Crt	Număr	Destinație construcție	Supraf. (mp)	Situație juridică	Observații / Referințe
A1.1		construcții industriale și edilitare	1	Cu acte	Nr. niveluri:1; S. construita la sol:1 mp; Stalp electric

Lungime Segmente

1) Valorile lungimilor segmentelor sunt obținute din proiecție în plan.

Punct început	X / Y	Punct sfârșit	X / Y	Lungime segment (** (m))
1	344.405,473 291.752,974	2	344.407,038 291.751,71	2.012
2	344.407,038 291.751,71	3	344.406,626 291.751,281	0.595
3	344.406,626 291.751,281	4	344.407,491 291.750,45	1.199

Punct început	X / Y	Punct sfârșit	X / Y	Lungime segment (** (m)
4	344.407,491 291.750,45	5	344.408,322 291.751,315	1.199
5	344.408,322 291.751,315	6	344.407,457 291.752,146	1.199
6	344.407,457 291.752,146	7	344.407,041 291.751,713	0.6
7	344.407,041 291.751,713	8	344.405,477 291.752,978	2.012
8	344.405,477 291.752,978	1	344.405,473 291.752,974	0.006

** Lungimile segmentelor sunt determinate în planul de proiecție Stereo 70 și sunt rotunjite la 1 milimetru.

*** Distanța dintre puncte este formată din segmente cumulate ce sunt mai mici decât valoarea 1 milimetru.

**DATE DESPRE IMOBILUL NR. 13988**

Oficiul de Cadastru și Publicitate Imobiliară DOLJ
Biroul de Cadastru și Publicitate Imobiliară Craiova

A. Partea I. Descrierea imobilului

TEREN Intravilan

Adresa: Loc. Cetate, Nr. FN, Jud. Dolj, P12

Nr. Crt	Nr cadastral Nr. topografic	Suprafața* (mp)	Observații / Referințe
A1		1	Sector cadastral:0 Teren neimprejmuit; RETEA JT PTA 2 CETATE

Construcții

Crt	Nr cadastral Nr. topografic	Adresa	Observații / Referințe
A1.1		Loc. Cetate, Nr. FN, Jud. Dolj, P12	Nr. niveluri:1; S. construita la sol:1 mp; Stalp electric

B. Partea II. Proprietari și acte

Inscrieri privitoare la dreptul de proprietate și alte drepturi reale		Referințe
/		
Act Normativ nr. HG NR. 1705, din 29/11/2006 emis de GUVERNUL ROMANIEI (Legea 123 din 10.07.2012; Contract de concesiune nr. 6 din 20.06.2005; Act Aditional nr. 1 din 04.03.2016; Licenta pentru distributia energiei electrice nr. 14033 din 01.07.2002 si Anexa);		
B1	Intabulare, drept de PROPRIETATE, dobandit prin Lege, cota actuala 1/1, cota initiala 1/1 1) STATUL ROMAN- DOMENIUL PUBLIC, CIF:999999999999, LIPSA CUI	A1, A1.1
B2	Intabulare, drept de ADMINISTRARE, dobandit prin Lege, cota actuala 1/1, cota initiala 1/1 1) MINISTERUL ECONOMIEI SI COMERTULUI, CIF:999999999999, LIPSA CUI	A1, A1.1
B3	Intabulare, drept de CONCESIUNE pe o perioada de 49 de ani, dobandit prin Lege, cota actuala 1/1, cota initiala 1/1 1) CEZ DISTRIBUTIE SA, CIF:14491102	A1, A1.1

C. Partea III. SARCINI .

Inscrieri privind dezmembramintele dreptului de proprietate, drepturi reale de garanție și sarcini	Referințe
NU SUNT	

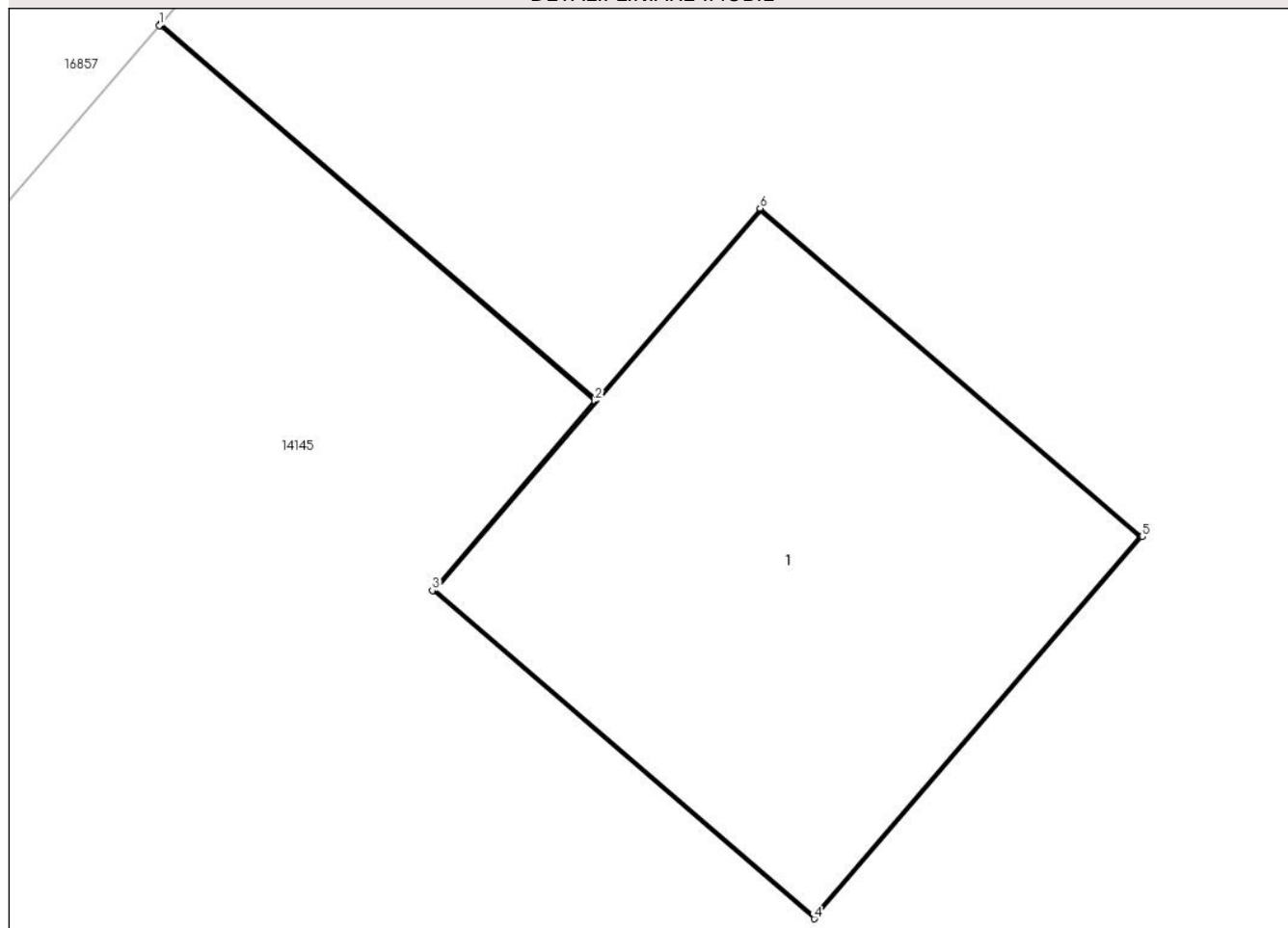
Anexa Nr. 1 La Partea I

Teren

Nr cadastral	Suprafața (mp)*	Observații / Referințe
	1	RETEA JT PTA 2 CETATE

* Suprafața este determinată în planul de proiecție Stereo 70.

DETALII LINIARE IMOBIL



Date referitoare la teren

Crt	Categorie folosință	Intravilan	Suprafața (mp)	Tarla	Parcelă	Nr. topo	Observații / Referințe
1	curți constructii	DA	1	-	12	-	

Date referitoare la construcții

Crt	Număr	Destinație construcție	Supraf. (mp)	Situație juridică	Observații / Referințe
A1.1		construcții industriale și edilitare	1	Cu acte	Nr. niveluri:1; S. construita la sol:1 mp; Stalp electric

Lungime Segmente

1) Valorile lungimilor segmentelor sunt obținute din proiecție în plan.

Punct început	X / Y	Punct sfârșit	X / Y	Lungime segment (** (m)
1	344.378,913 291.721,064	2	344.379,951 291.720,169	1.371
2	344.379,951 291.720,169	3	344.379,564 291.719,718	0.594
3	344.379,564 291.719,718	4	344.380,474 291.718,936	1.2

Punct început	X / Y	Punct sfârșit	X / Y	Lungime segment (** (m)
4	344.380,474 291.718,936	5	344.381,256 291.719,846	1.2
5	344.381,256 291.719,846	6	344.380,345 291.720,628	1.201
6	344.380,345 291.720,628	7	344.379,955 291.720,173	0.599
7	344.379,955 291.720,173	8	344.378,916 291.721,068	1.371
8	344.378,916 291.721,068	1	344.378,913 291.721,064	0.005

** Lungimile segmentelor sunt determinate în planul de proiecție Stereo 70 și sunt rotunjite la 1 milimetru.

*** Distanța dintre puncte este formată din segmente cumulate ce sunt mai mici decât valoarea 1 milimetru.

**DATE DESPRE IMOBILUL NR. 13989**

Oficiul de Cadastru și Publicitate Imobiliară DOLJ
Biroul de Cadastru și Publicitate Imobiliară Craiova

A. Partea I. Descrierea imobilului

TEREN Intravilan

Adresa: Loc. Cetate, Nr. FN, Jud. Dolj, P11

Nr. Crt	Nr cadastral Nr. topografic	Suprafața* (mp)	Observații / Referințe
A1		1	Sector cadastral:0 Teren neimprejmuit; RETEA JT PTA 2 CETATE

Construcții

Crt	Nr cadastral Nr. topografic	Adresa	Observații / Referințe
A1.1		Loc. Cetate, Nr. FN, Jud. Dolj, P11	Nr. niveluri:1; S. construita la sol:1 mp; Stalp electric

B. Partea II. Proprietari și acte

Inscrieri privitoare la dreptul de proprietate și alte drepturi reale		Referințe
/		
Act Normativ nr. HG NR. 1705, din 29/11/2006 emis de GUVERNUL ROMANIEI (Legea 123 din 10.07.2012; Contract de concesiune nr. 6 din 20.06.2005; Act Aditional nr. 1 din 04.03.2016; Licenta pentru distributia energiei electrice nr. 14033 din 01.07.2002 si Anexa);		
B1	Intabulare, drept de PROPRIETATE, dobandit prin Lege, cota actuala 1/1, cota initiala 1/1 1) STATUL ROMAN- DOMENIUL PUBLIC, CIF:9999999999999, LIPSA CUI	A1, A1.1
B2	Intabulare, drept de ADMINISTRARE, dobandit prin Lege, cota actuala 1/1, cota initiala 1/1 1) MINISTERUL ECONOMIEI SI COMERTULUI, CIF:9999999999999, LIPSA CUI	A1, A1.1
B3	Intabulare, drept de CONCESIUNE pe o perioada de 49 de ani, dobandit prin Lege, cota actuala 1/1, cota initiala 1/1 1) CEZ DISTRIBUTIE SA, CIF:14491102	A1, A1.1

C. Partea III. SARCINI .

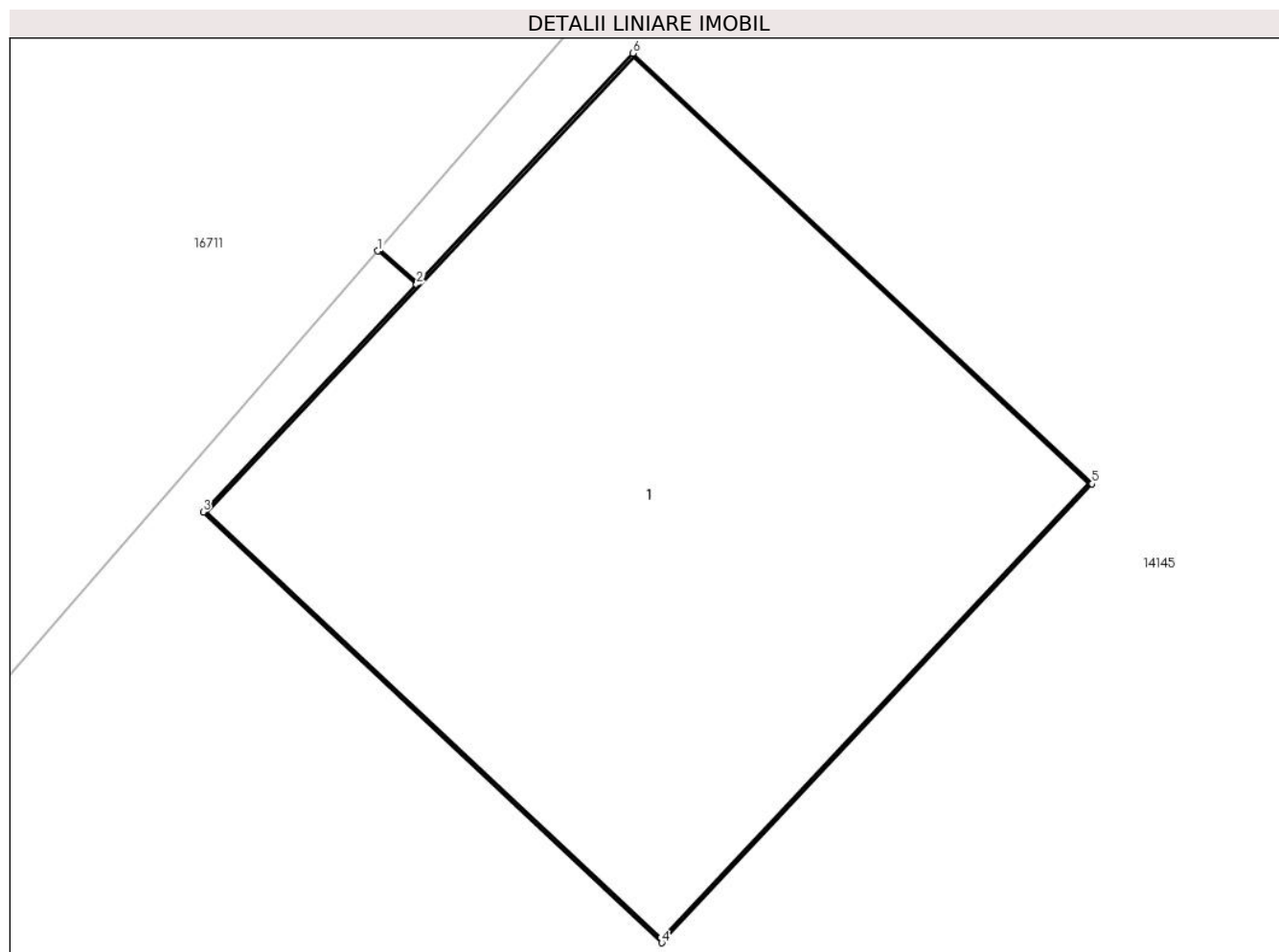
Inscrieri privind dezmembramintele dreptului de proprietate, drepturi reale de garanție și sarcini	Referințe
NU SUNT	

Anexa Nr. 1 La Partea I

Teren

Nr cadastral	Suprafața (mp)*	Observații / Referințe
	1	RETEA JT PTA 2 CETATE

* Suprafața este determinată în planul de proiecție Stereo 70.



Date referitoare la teren

Crt	Categorie folosință	Intra vilan	Suprafața (mp)	Tarla	Parcelă	Nr. topo	Observații / Referințe
1	curți constructii	DA	1	-	11	-	

Date referitoare la construcții

Crt	Număr	Destinație construcție	Supraf. (mp)	Situație juridică	Observații / Referințe
A1.1		construcții industriale și edilitare	1	Cu acte	Nr. niveluri:1; S. construita la sol:1 mp; Stalp electric

Lungime Segmente

1) Valorile lungimilor segmentelor sunt obținute din proiecție în plan.

Punct început	X / Y	Punct sfârșit	X / Y	Lungime segment (** (m)
1	344.352,096 291.689,97	2	344.352,17 291.689,906	0.098
2	344.352,17 291.689,906	3	344.351,763 291.689,472	0.595
3	344.351,763 291.689,472	4	344.352,638 291.688,651	1.2

Punct început	X / Y	Punct sfârșit	X / Y	Lungime segment (** (m)
4	344.352,638 291.688,651	5	344.353,459 291.689,526	1.2
5	344.353,459 291.689,526	6	344.352,583 291.690,347	1.201
6	344.352,583 291.690,347	7	344.352,173 291.689,909	0.6
7	344.352,173 291.689,909	8	344.352,099 291.689,973	0.098
8	344.352,099 291.689,973	1	344.352,096 291.689,97	0.004

** Lungimile segmentelor sunt determinate în planul de proiecție Stereo 70 și sunt rotunjite la 1 milimetru.

*** Distanța dintre puncte este formată din segmente cumulate ce sunt mai mici decât valoarea 1 milimetru.

**DATE DESPRE IMOBILUL NR. 13990**

Oficiul de Cadastru și Publicitate Imobiliară DOLJ
Biroul de Cadastru și Publicitate Imobiliară Craiova

A. Partea I. Descrierea imobilului

TEREN Intravilan

Adresa: Loc. Cetate, Nr. FN, Jud. Dolj, P7

Nr. Crt	Nr cadastral Nr. topografic	Suprafața* (mp)	Observații / Referințe
A1		1	Sector cadastral:0 Teren neimprejmuit; RETEA JT PTA 2 CETATE

Construcții

Crt	Nr cadastral Nr. topografic	Adresa	Observații / Referințe
A1.1		Loc. Cetate, Nr. FN, Jud. Dolj, P7	Nr. niveluri:1; S. construita la sol:1 mp; Stalp electric

B. Partea II. Proprietari și acte

Inscrieri privitoare la dreptul de proprietate și alte drepturi reale		Referințe
/		
Act Normativ nr. HG NR. 1705, din 29/11/2006 emis de GUVERNUL ROMANIEI (Legea 123 din 10.07.2012; Contract de concesiune nr. 6 din 20.06.2005; Act Aditional nr. 1 din 04.03.2016; Licenta pentru distributia energiei electrice nr. 14033 din 01.07.2002 si Anexa);		
B1	Intabulare, drept de PROPRIETATE, dobandit prin Lege, cota actuala 1/1, cota initiala 1/1 1) STATUL ROMAN- DOMENIUL PUBLIC, CIF:9999999999999, LIPSA CUI	A1, A1.1
B2	Intabulare, drept de ADMINISTRARE, dobandit prin Lege, cota actuala 1/1, cota initiala 1/1 1) MINISTERUL ECONOMIEI SI COMERTULUI, CIF:9999999999999, LIPSA CUI	A1, A1.1
B3	Intabulare, drept de CONCESIUNE pe o perioada de 49 de ani, dobandit prin Lege, cota actuala 1/1, cota initiala 1/1 1) CEZ DISTRIBUTIE SA, CIF:14491102	A1, A1.1

C. Partea III. SARCINI .

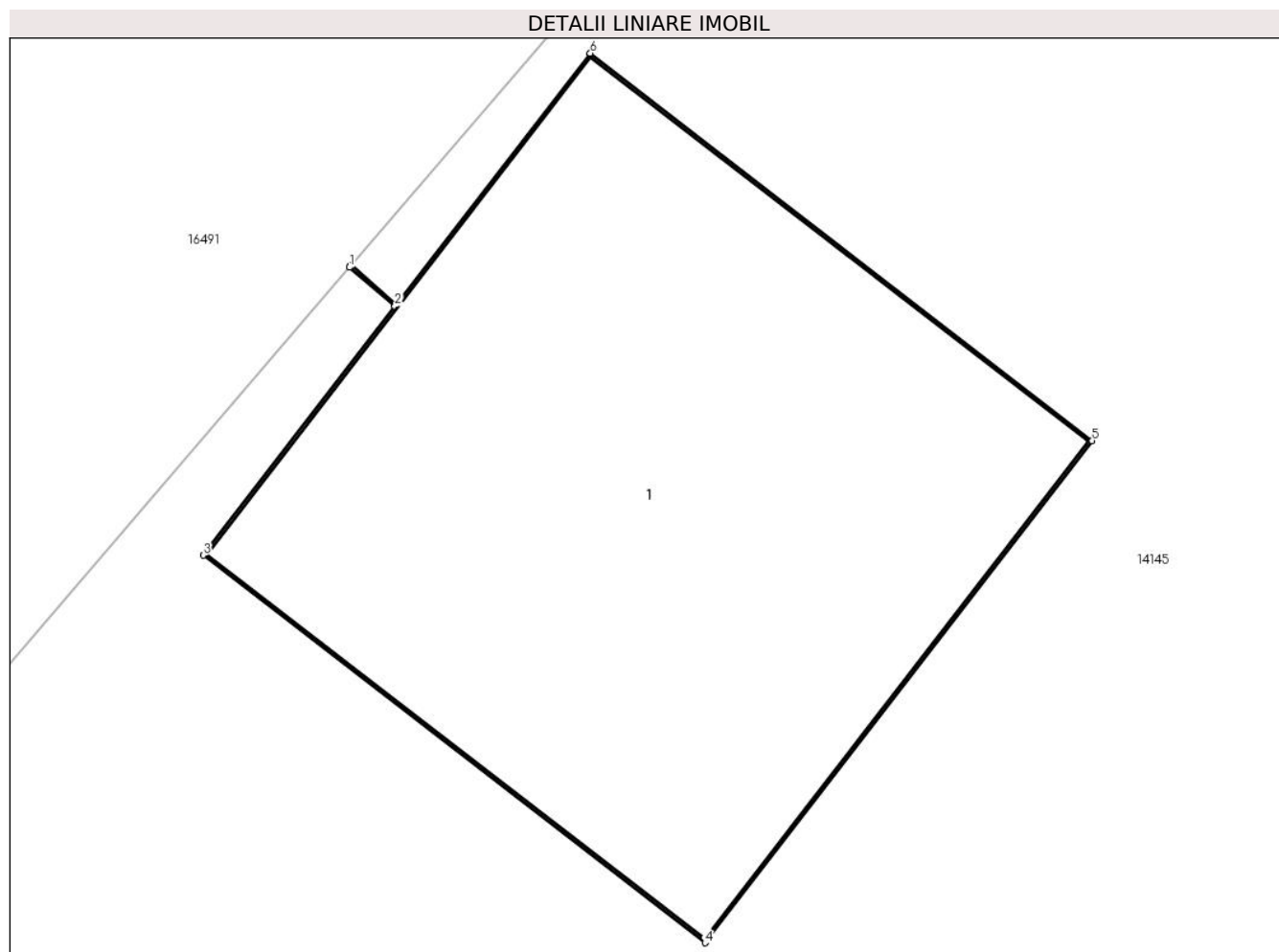
Inscrieri privind dezmembramintele dreptului de proprietate, drepturi reale de garanție și sarcini	Referințe
NU SUNT	

Anexa Nr. 1 La Partea I

Teren

Nr cadastral	Suprafața (mp)*	Observații / Referințe
	1	RETEA JT PTA 2 CETATE

* Suprafața este determinată în planul de proiecție Stereo 70.



Date referitoare la teren

Crt	Categorie folosință	Intra vilan	Suprafața (mp)	Tarla	Parcelă	Nr. topo	Observații / Referințe
1	curți constructii	DA	1	-	7	-	

Date referitoare la construcții

Crt	Număr	Destinație construcție	Supraf. (mp)	Situație juridică	Observații / Referințe
A1.1		construcții industriale și edilitare	1	Cu acte	Nr. niveluri:1; S. construita la sol:1 mp; Stalp electric

Lungime Segmente

1) Valorile lungimilor segmentelor sunt obținute din proiecție în plan.

Punct început	X / Y	Punct sfârșit	X / Y	Lungime segment (** (m))
1	344.244,95 291.563,543	2	344.245,036 291.563,469	0.113
2	344.245,036 291.563,469	3	344.244,673 291.562,998	0.595
3	344.244,673 291.562,998	4	344.245,623 291.562,265	1.2

Punct început	X / Y	Punct sfârșit	X / Y	Lungime segment (** (m)
4	344.245,623 291.562,265	5	344.246,356 291.563,215	1.2
5	344.246,356 291.563,215	6	344.245,406 291.563,948	1.2
6	344.245,406 291.563,948	7	344.245,039 291.563,473	0.6
7	344.245,039 291.563,473	8	344.244,953 291.563,547	0.113
8	344.244,953 291.563,547	1	344.244,95 291.563,543	0.005

** Lungimile segmentelor sunt determinate în planul de proiecție Stereo 70 și sunt rotunjite la 1 milimetru.

*** Distanța dintre puncte este formată din segmente cumulate ce sunt mai mici decât valoarea 1 milimetru.

**DATE DESPRE IMOBILUL NR. 13991**

Oficiul de Cadastru și Publicitate Imobiliară DOLJ
Biroul de Cadastru și Publicitate Imobiliară Craiova

A. Partea I. Descrierea imobilului

TEREN Intravilan

Adresa: Loc. Cetate, Nr. FN, Jud. Dolj, P9

Nr. Crt	Nr cadastral Nr. topografic	Suprafața* (mp)	Observații / Referințe
A1		1	Sector cadastral:0 Teren neimprejmuit; RETEA JT PTA 2 CETATE

Construcții

Crt	Nr cadastral Nr. topografic	Adresa	Observații / Referințe
A1.1		Loc. Cetate, Nr. FN, Jud. Dolj, P9	Nr. niveluri:1; S. construita la sol:1 mp; Stalp electric

B. Partea II. Proprietari și acte

Inscrieri privitoare la dreptul de proprietate și alte drepturi reale		Referințe
/		
Act Normativ nr. HG NR. 1705, din 29/11/2006 emis de GUVERNUL ROMANIEI (Legea 123 din 10.07.2012; Contract de concesiune nr. 6 din 20.06.2005; Act Aditional nr. 1 din 04.03.2016; Licenta pentru distributia energiei electrice nr. 14033 din 01.07.2002 si Anexa);		
B1	Intabulare, drept de PROPRIETATE, dobandit prin Lege, cota actuala 1/1, cota initiala 1/1 1) STATUL ROMAN- DOMENIUL PUBLIC, CIF:999999999999, LIPSA CUI	A1, A1.1
B2	Intabulare, drept de ADMINISTRARE, dobandit prin Lege, cota actuala 1/1, cota initiala 1/1 1) MINISTERUL ECONOMIEI SI COMERTULUI, CIF:999999999999, LIPSA CUI	A1, A1.1
B3	Intabulare, drept de CONCESIUNE pe o perioada de 49 de ani, dobandit prin Lege, cota actuala 1/1, cota initiala 1/1 1) CEZ DISTRIBUTIE SA, CIF:14491102	A1, A1.1

C. Partea III. SARCINI .

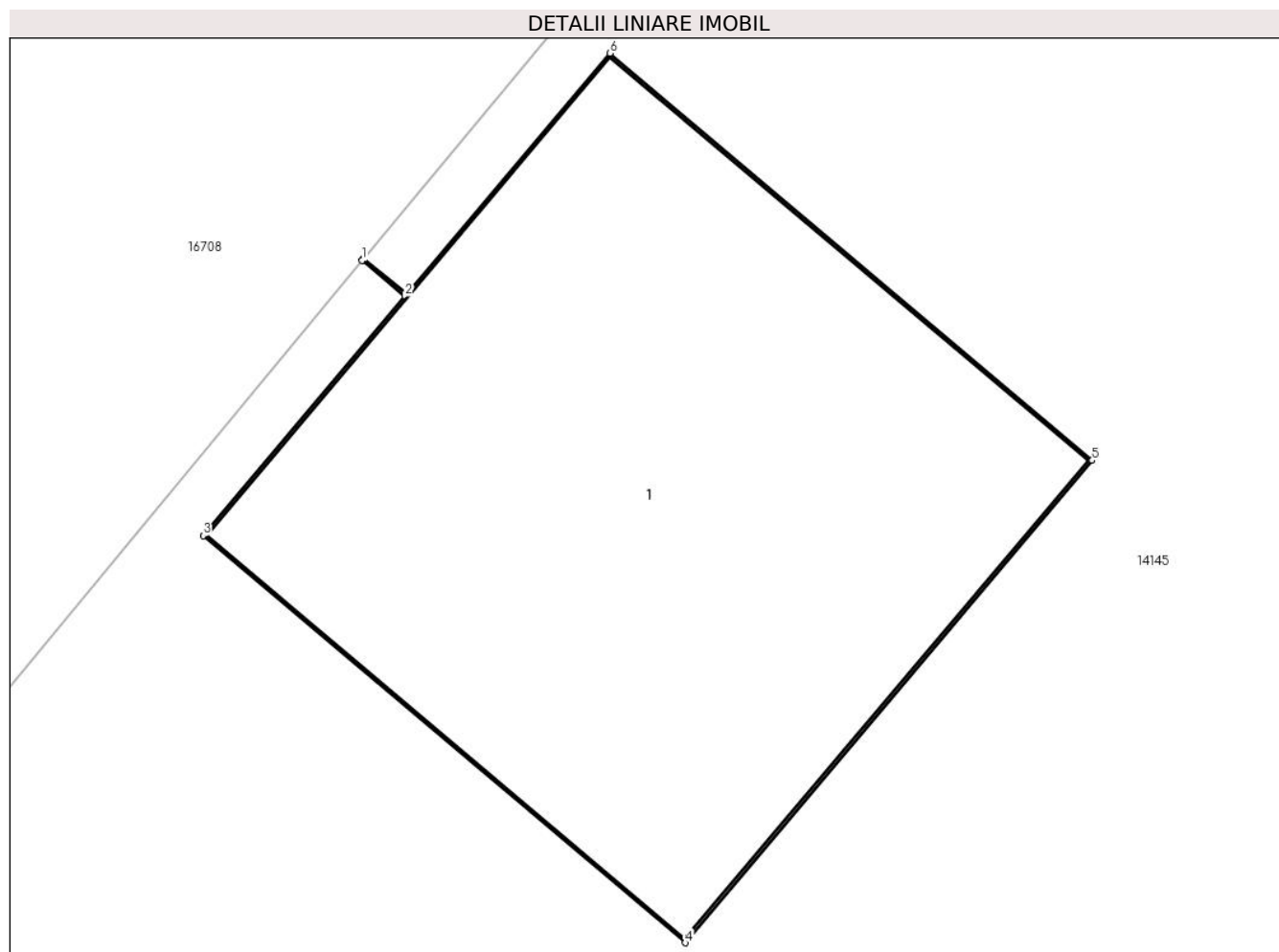
Inscrieri privind dezmembramintele dreptului de proprietate, drepturi reale de garanție și sarcini	Referințe
NU SUNT	

Anexa Nr. 1 La Partea I

Teren

Nr cadastral	Suprafața (mp)*	Observații / Referințe
	1	RETEA JT PTA 2 CETATE

* Suprafața este determinată în planul de proiecție Stereo 70.



Date referitoare la teren

Crt	Categorie folosință	Intra vilan	Suprafața (mp)	Tarla	Parcelă	Nr. topo	Observații / Referințe
1	curți constructii	DA	1	-	9	-	

Date referitoare la construcții

Crt	Număr	Destinație construcție	Supraf. (mp)	Situație juridică	Observații / Referințe
A1.1		construcții industriale și edilitare	1	Cu acte	Nr. niveluri:1; S. construita la sol:1 mp; Stalp electric

Lungime Segmente

1) Valorile lungimilor segmentelor sunt obținute din proiecție în plan.

Punct început	X / Y	Punct sfârșit	X / Y	Lungime segment (** (m))
1	344.297,892 291.626,843	2	344.297,974 291.626,775	0.107
2	344.297,974 291.626,775	3	344.297,59 291.626,32	0.595
3	344.297,59 291.626,32	4	344.298,507 291.625,546	1.2

Punct început	X / Y	Punct sfârșit	X / Y	Lungime segment (** (m)
4	344.298,507 291.625,546	5	344.299,281 291.626,463	1.2
5	344.299,281 291.626,463	6	344.298,364 291.627,237	1.2
6	344.298,364 291.627,237	7	344.297,977 291.626,779	0.6
7	344.297,977 291.626,779	8	344.297,895 291.626,846	0.106
8	344.297,895 291.626,846	1	344.297,892 291.626,843	0.004

** Lungimile segmentelor sunt determinate în planul de proiecție Stereo 70 și sunt rotunjite la 1 milimetru.

*** Distanța dintre puncte este formată din segmente cumulate ce sunt mai mici decât valoarea 1 milimetru.

**DATE DESPRE IMOBILUL NR. 13992**

Oficiul de Cadastru și Publicitate Imobiliară DOLJ
Biroul de Cadastru și Publicitate Imobiliară Craiova

A. Partea I. Descrierea imobilului

TEREN Intravilan

Adresa: Loc. Cetate, Nr. FN, Jud. Dolj, P10

Nr. Crt	Nr cadastral Nr. topografic	Suprafața* (mp)	Observații / Referințe
A1		1	Sector cadastral:0 Teren neimprejmuit; RETEA JT PTA 2 CETATE

Construcții

Crt	Nr cadastral Nr. topografic	Adresa	Observații / Referințe
A1.1		Loc. Cetate, Nr. FN, Jud. Dolj, P10	Nr. niveluri:1; S. construita la sol:1 mp; Stalp electric

B. Partea II. Proprietari și acte

Inscrieri privitoare la dreptul de proprietate și alte drepturi reale		Referințe
/		
Act Normativ nr. HG NR. 1705, din 29/11/2006 emis de GUVERNUL ROMANIEI (Legea 123 din 10.07.2012; Contract de concesiune nr. 6 din 20.06.2005; Act Aditional nr. 1 din 04.03.2016; Licenta pentru distributia energiei electrice nr. 14033 din 01.07.2002 si Anexa);		
B1	Intabulare, drept de PROPRIETATE, dobandit prin Lege, cota actuala 1/1, cota initiala 1/1 1) STATUL ROMAN- DOMENIUL PUBLIC, CIF:9999999999999, LIPSA CUI	A1, A1.1
B2	Intabulare, drept de ADMINISTRARE, dobandit prin Lege, cota actuala 1/1, cota initiala 1/1 1) MINISTERUL ECONOMIEI SI COMERTULUI, CIF:9999999999999, LIPSA CUI	A1, A1.1
B3	Intabulare, drept de CONCESIUNE pe o perioada de 49 de ani, dobandit prin Lege, cota actuala 1/1, cota initiala 1/1 1) CEZ DISTRIBUTIE SA, CIF:14491102	A1, A1.1

C. Partea III. SARCINI .

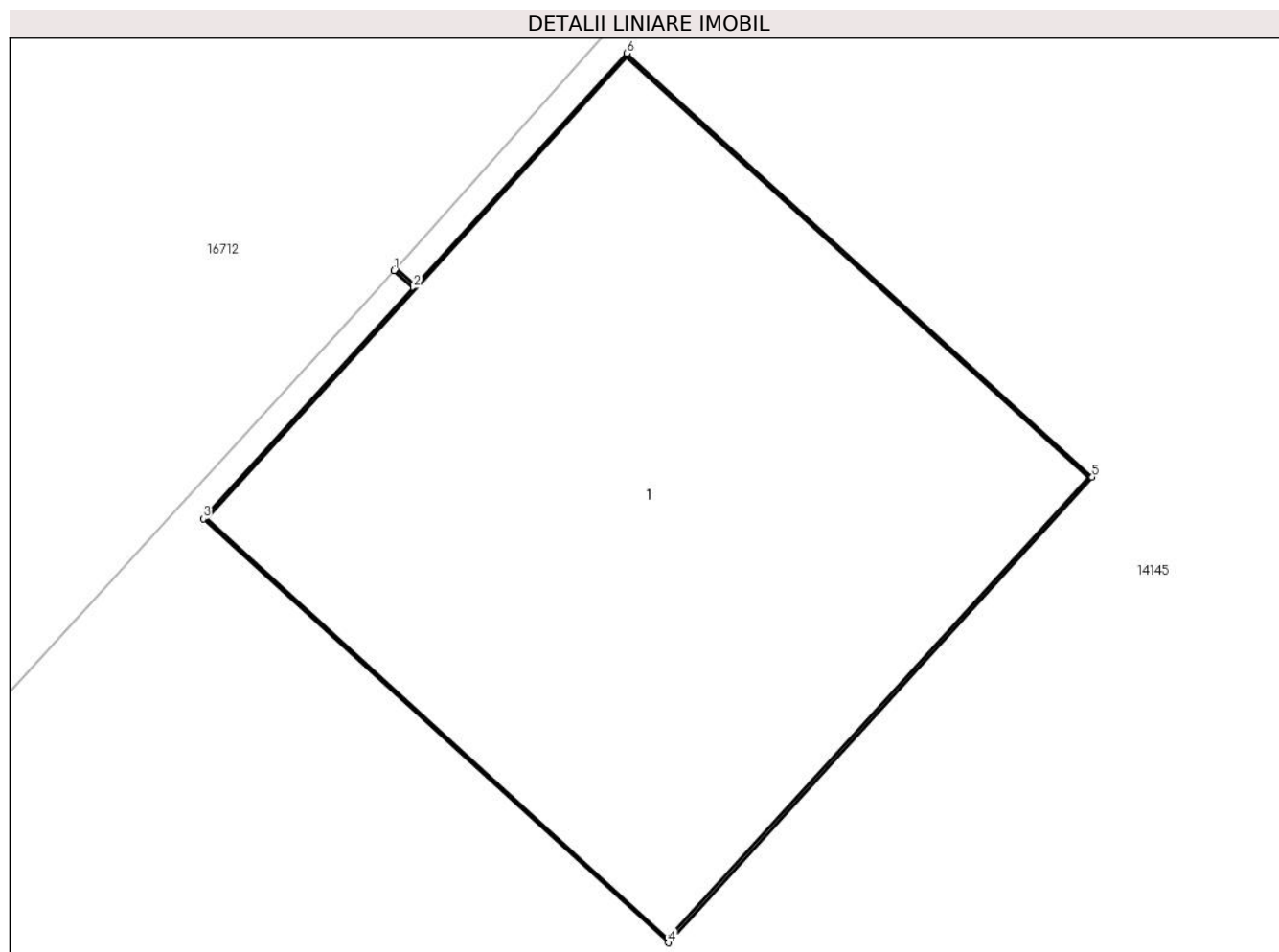
Inscrieri privind dezmembramintele dreptului de proprietate, drepturi reale de garanție și sarcini	Referințe
NU SUNT	

Anexa Nr. 1 La Partea I

Teren

Nr cadastral	Suprafața (mp)*	Observații / Referințe
	1	RETEA JT PTA 2 CETATE

* Suprafața este determinată în planul de proiecție Stereo 70.



Date referitoare la teren

Crt	Categorie folosință	Intra vilan	Suprafața (mp)	Tarla	Parcelă	Nr. topo	Observații / Referințe
1	curți constructii	DA	1	-	10	-	

Date referitoare la construcții

Crt	Număr	Destinație construcție	Supraf. (mp)	Situație juridică	Observații / Referințe
A1.1		construcții industriale și edilitare	1	Cu acte	Nr. niveluri:1; S. construita la sol:1 mp; Stalp electric

Lungime Segmente

1) Valorile lungimilor segmentelor sunt obținute din proiecție în plan.

Punct început	X / Y	Punct sfârșit	X / Y	Lungime segment (** (m)
1	344.323,077 291.655,892	2	344.323,114 291.655,859	0.05
2	344.323,114 291.655,859	3	344.322,713 291.655,419	0.595
3	344.322,713 291.655,419	4	344.323,6 291.654,611	1.2

Punct început	X / Y	Punct sfârșit	X / Y	Lungime segment (** (m)
4	344.323,6 291.654,611	5	344.324,408 291.655,498	1.2
5	344.324,408 291.655,498	6	344.323,521 291.656,306	1.2
6	344.323,521 291.656,306	7	344.323,117 291.655,863	0.6
7	344.323,117 291.655,863	8	344.323,08 291.655,895	0.049
8	344.323,08 291.655,895	1	344.323,077 291.655,892	0.004

** Lungimile segmentelor sunt determinate în planul de proiecție Stereo 70 și sunt rotunjite la 1 milimetru.

*** Distanța dintre puncte este formată din segmente cumulate ce sunt mai mici decât valoarea 1 milimetru.

**DATE DESPRE IMOBILUL NR. 13993**

Oficiul de Cadastru și Publicitate Imobiliară DOLJ
Biroul de Cadastru și Publicitate Imobiliară Craiova

A. Partea I. Descrierea imobilului

TEREN Intravilan

Adresa: Loc. Cetate, Nr. FN, Jud. Dolj, P8

Nr. Crt	Nr cadastral Nr. topografic	Suprafața* (mp)	Observații / Referințe
A1		1	Sector cadastral:0 Teren neimprejmuit; RETEA JT PTA 2 CETATE

Construcții

Crt	Nr cadastral Nr. topografic	Adresa	Observații / Referințe
A1.1		Loc. Cetate, Nr. FN, Jud. Dolj, P8	Nr. niveluri:1; S. construita la sol:1 mp; Stalp electric

B. Partea II. Proprietari și acte

Inscrieri privitoare la dreptul de proprietate și alte drepturi reale		Referințe
/		
Act Normativ nr. HG NR. 1705, din 29/11/2006 emis de GUVERNUL ROMANIEI (Legea 123 din 10.07.2012; Contract de concesiune nr. 6 din 20.06.2005; Act Aditional nr. 1 din 04.03.2016; Licenta pentru distributia energiei electrice nr. 14033 din 01.07.2002 si Anexa);		
B1	Intabulare, drept de PROPRIETATE, dobandit prin Lege, cota actuala 1/1, cota initiala 1/1 1) STATUL ROMAN- DOMENIUL PUBLIC, CIF:999999999999, LIPSA CUI	A1, A1.1
B2	Intabulare, drept de ADMINISTRARE, dobandit prin Lege, cota actuala 1/1, cota initiala 1/1 1) MINISTERUL ECONOMIEI SI COMERTULUI, CIF:999999999999, LIPSA CUI	A1, A1.1
B3	Intabulare, drept de CONCESIUNE pe o perioada de 49 de ani, dobandit prin Lege, cota actuala 1/1, cota initiala 1/1 1) CEZ DISTRIBUTIE SA, CIF:14491102	A1, A1.1

C. Partea III. SARCINI .

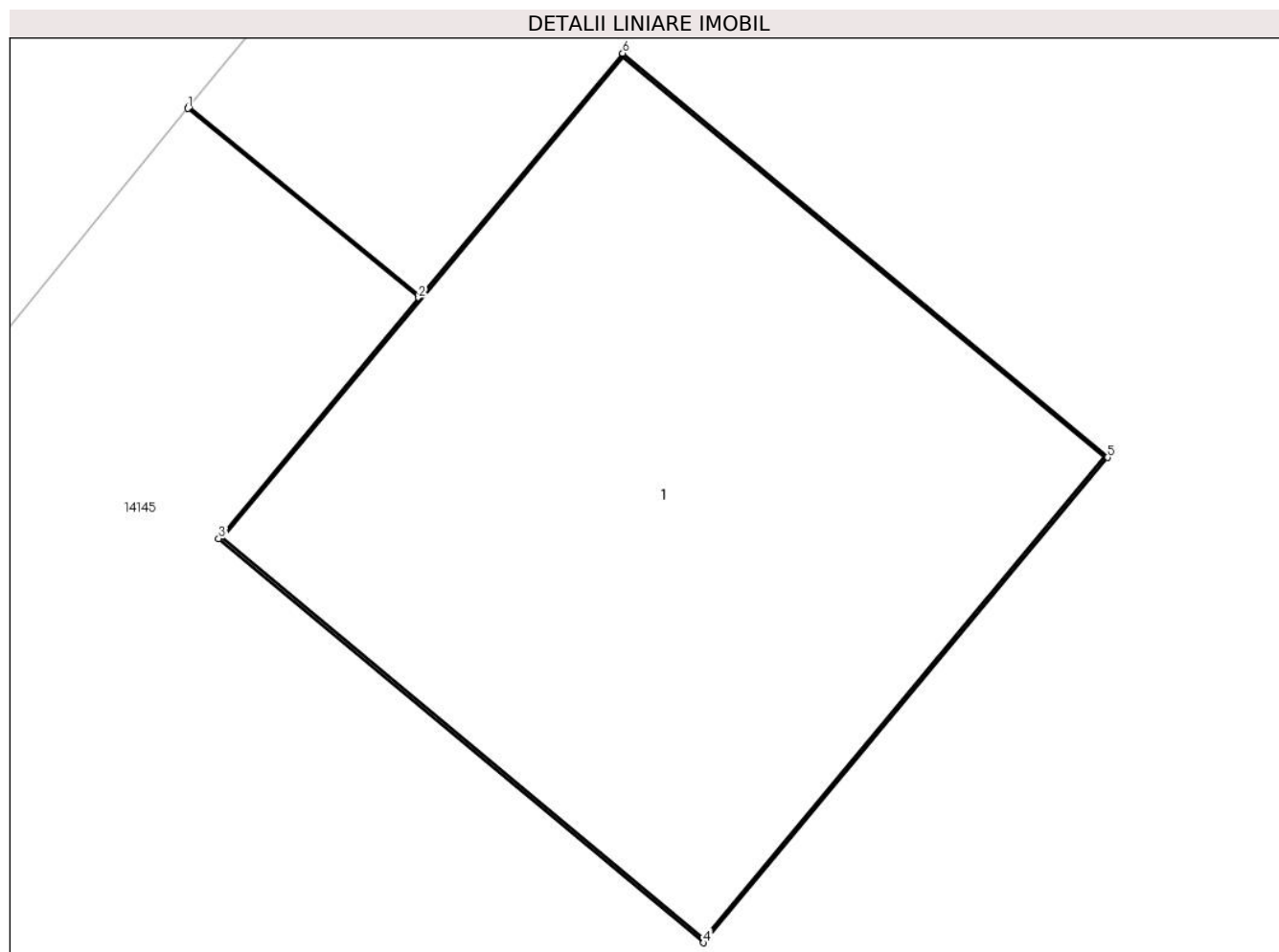
Inscrieri privind dezmembramintele dreptului de proprietate, drepturi reale de garanție și sarcini	Referințe
NU SUNT	

Anexa Nr. 1 La Partea I

Teren

Nr cadastral	Suprafața (mp)*	Observații / Referințe
	1	RETEA JT PTA 2 CETATE

* Suprafața este determinată în planul de proiecție Stereo 70.



Date referitoare la teren

Crt	Categorie folosință	Intra vilan	Suprafața (mp)	Tarla	Parcelă	Nr. topo	Observații / Referințe
1	curți constructii	DA	1	-	8	-	

Date referitoare la construcții

Crt	Număr	Destinație construcție	Supraf. (mp)	Situație juridică	Observații / Referințe
A1.1		construcții industriale și edilitare	1	Cu acte	Nr. niveluri:1; S. construita la sol:1 mp; Stalp electric

Lungime Segmente

1) Valorile lungimilor segmentelor sunt obținute din proiecție în plan.

Punct început	X / Y	Punct sfârșit	X / Y	Lungime segment (** (m)
1	344.269,986 291.593,585	2	344.270,425 291.593,225	0.568
2	344.270,425 291.593,225	3	344.270,045 291.592,768	0.594
3	344.270,045 291.592,768	4	344.270,967 291.592,0	1.2

Punct început	X / Y	Punct sfârșit	X / Y	Lungime segment (** (m)
4	344.270,967 291.592,0	5	344.271,735 291.592,922	1.2
5	344.271,735 291.592,922	6	344.270,813 291.593,69	1.2
6	344.270,813 291.593,69	7	344.270,429 291.593,229	0.6
7	344.270,429 291.593,229	8	344.269,989 291.593,589	0.569
8	344.269,989 291.593,589	1	344.269,986 291.593,585	0.005

** Lungimile segmentelor sunt determinate în planul de proiecție Stereo 70 și sunt rotunjite la 1 milimetru.

*** Distanța dintre puncte este formată din segmente cumulate ce sunt mai mici decât valoarea 1 milimetru.

**DATE DESPRE IMOBILUL NR. 13994**

Oficiul de Cadastru și Publicitate Imobiliară DOLJ
Biroul de Cadastru și Publicitate Imobiliară Craiova

A. Partea I. Descrierea imobilului

TEREN Intravilan

Adresa: Loc. Cetate, Nr. FN, Jud. Dolj, P5

Nr. Crt	Nr cadastral Nr. topografic	Suprafața* (mp)	Observații / Referințe
A1		1	Sector cadastral:0 Teren neimprejmuit; RETEA JT PTA 2 CETATE

Construcții

Crt	Nr cadastral Nr. topografic	Adresa	Observații / Referințe
A1.1		Loc. Cetate, Nr. FN, Jud. Dolj, P5	Nr. niveluri:1; S. construita la sol:1 mp; Stalp electric

B. Partea II. Proprietari și acte

Inscrieri privitoare la dreptul de proprietate și alte drepturi reale		Referințe
/		
Act Normativ nr. HG NR. 1705, din 29/11/2006 emis de GUVERNUL ROMANIEI (Legea 123 din 10.07.2012; Contract de concesiune nr. 6 din 20.06.2005; Act Aditional nr. 1 din 04.03.2016; Licenta pentru distributia energiei electrice nr. 14033 din 01.07.2002 si Anexa);		
B1	Intabulare, drept de PROPRIETATE, dobandit prin Lege, cota actuala 1/1, cota initiala 1/1 1) STATUL ROMAN- DOMENIUL PUBLIC, CIF:9999999999999, LIPSA CUI	A1, A1.1
B2	Intabulare, drept de ADMINISTRARE, dobandit prin Lege, cota actuala 1/1, cota initiala 1/1 1) MINISTERUL ECONOMIEI SI COMERTULUI, CIF:9999999999999, LIPSA CUI	A1, A1.1
B3	Intabulare, drept de CONCESIUNE pe o perioada de 49 de ani, dobandit prin Lege, cota actuala 1/1, cota initiala 1/1 1) CEZ DISTRIBUTIE SA, CIF:14491102	A1, A1.1

C. Partea III. SARCINI .

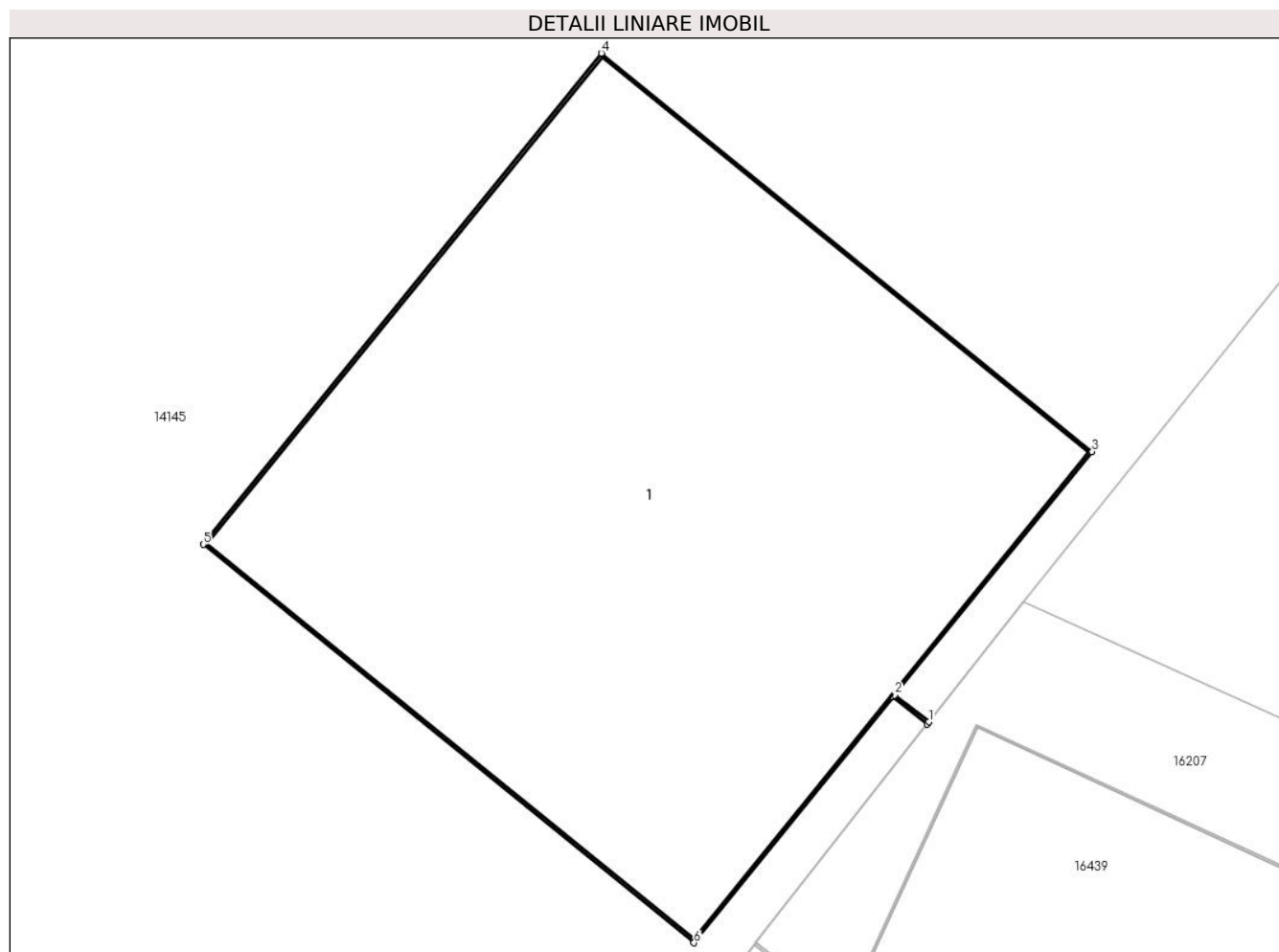
Inscrieri privind dezmembramintele dreptului de proprietate, drepturi reale de garanție și sarcini	Referințe
NU SUNT	

Anexa Nr. 1 La Partea I

Teren

Nr cadastral	Suprafața (mp)*	Observații / Referințe
	1	RETEA JT PTA 2 CETATE

* Suprafața este determinată în planul de proiecție Stereo 70.



Date referitoare la teren

Crt	Categorie folosință	Intra vilan	Suprafața (mp)	Tarla	Parcelă	Nr. topo	Observații / Referințe
1	curți constructii	DA	1	-	5	-	

Date referitoare la construcții

Crt	Număr	Destinație construcție	Supraf. (mp)	Situație juridică	Observații / Referințe
A1.1		construcții industriale și edilitare	1	Cu acte	Nr. niveluri:1; S. construita la sol:1 mp; Stalp electric

Lungime Segmente

1) Valorile lungimilor segmentelor sunt obținute din proiecție în plan.

Punct început	X / Y	Punct sfârșit	X / Y	Lungime segment (** (m))
1	344.234,985 291.522,193	2	344.234,92 291.522,244	0.083
2	344.234,92 291.522,244	3	344.235,295 291.522,706	0.595
3	344.235,295 291.522,706	4	344.234,363 291.523,462	1.2

Punct început	X / Y	Punct sfârșit	X / Y	Lungime segment (** (m)
4	344.234,363 291.523,462	5	344.233,607 291.522,53	1.2
5	344.233,607 291.522,53	6	344.234,539 291.521,774	1.2
6	344.234,539 291.521,774	7	344.234,917 291.522,24	0.6
7	344.234,917 291.522,24	8	344.234,982 291.522,189	0.083
8	344.234,982 291.522,189	1	344.234,985 291.522,193	0.005

** Lungimile segmentelor sunt determinate în planul de proiecție Stereo 70 și sunt rotunjite la 1 milimetru.

*** Distanța dintre puncte este formată din segmente cumulate ce sunt mai mici decât valoarea 1 milimetru.

**DATE DESPRE IMOBILUL NR. 13995**

Oficiul de Cadastru și Publicitate Imobiliară DOLJ
Biroul de Cadastru și Publicitate Imobiliară Craiova

A. Partea I. Descrierea imobilului

TEREN Intravilan

Adresa: Loc. Cetate, Nr. FN, Jud. Dolj, P6

Nr. Crt	Nr cadastral Nr. topografic	Suprafața* (mp)	Observații / Referințe
A1		1	Sector cadastral:0 Teren neimprejmuit; RETEA JT PTA 2 CETATE

Construcții

Crt	Nr cadastral Nr. topografic	Adresa	Observații / Referințe
A1.1		Loc. Cetate, Nr. FN, Jud. Dolj, P6	Nr. niveluri:1; S. construita la sol:1 mp; Stalp electric

B. Partea II. Proprietari și acte

Inscrieri privitoare la dreptul de proprietate și alte drepturi reale		Referințe
/		
Act Normativ nr. HG NR. 1705, din 29/11/2006 emis de GUVERNUL ROMANIEI (Legea 123 din 10.07.2012; Contract de concesiune nr. 6 din 20.06.2005; Act Aditional nr. 1 din 04.03.2016; Licenta pentru distributia energiei electrice nr. 14033 din 01.07.2002 si Anexa);		
B1	Intabulare, drept de PROPRIETATE, dobandit prin Lege, cota actuala 1/1, cota initiala 1/1 1) STATUL ROMAN- DOMENIUL PUBLIC, CIF:9999999999999, LIPSA CUI	A1, A1.1
B2	Intabulare, drept de ADMINISTRARE, dobandit prin Lege, cota actuala 1/1, cota initiala 1/1 1) MINISTERUL ECONOMIEI SI COMERTULUI, CIF:9999999999999, LIPSA CUI	A1, A1.1
B3	Intabulare, drept de CONCESIUNE pe o perioada de 49 de ani, dobandit prin Lege, cota actuala 1/1, cota initiala 1/1 1) CEZ DISTRIBUTIE SA, CIF:14491102	A1, A1.1

C. Partea III. SARCINI .

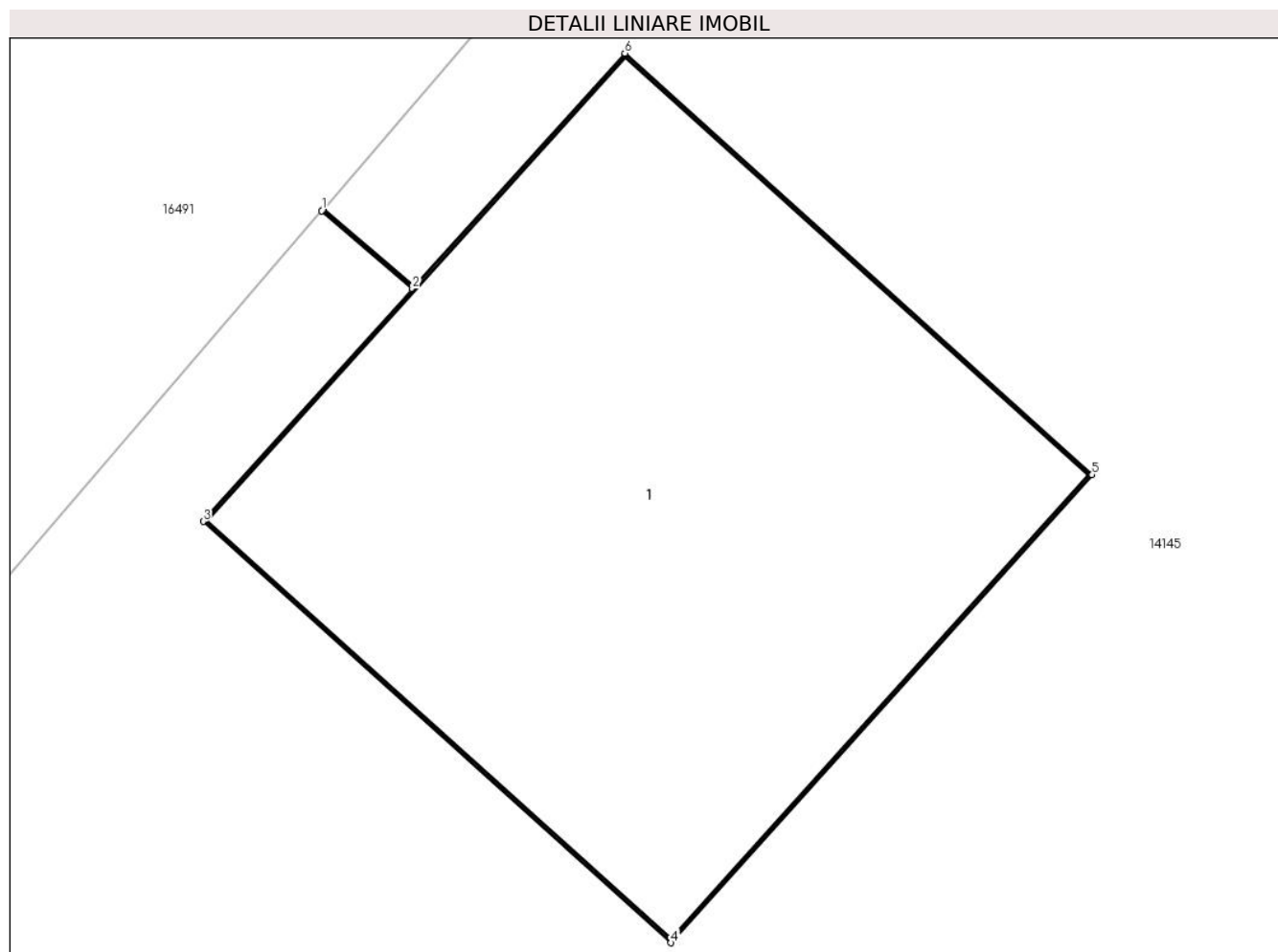
Inscrieri privind dezmembramintele dreptului de proprietate, drepturi reale de garanție și sarcini	Referințe
NU SUNT	

Anexa Nr. 1 La Partea I

Teren

Nr cadastral	Suprafața (mp)*	Observații / Referințe
	1	RETEA JT PTA 2 CETATE

* Suprafața este determinată în planul de proiecție Stereo 70.



Date referitoare la teren

Crt	Categorie folosință	Intra vilan	Suprafața (mp)	Tarla	Parcelă	Nr. topo	Observații / Referințe
1	curți constructii	DA	1	-	6	-	

Date referitoare la construcții

Crt	Număr	Destinație construcție	Supraf. (mp)	Situație juridică	Observații / Referințe
A1.1		construcții industriale și edilitare	1	Cu acte	Nr. niveluri:1; S. construita la sol:1 mp; Stalp electric

Lungime Segmente

1) Valorile lungimilor segmentelor sunt obținute din proiecție în plan.

Punct început	X / Y	Punct sfârșit	X / Y	Lungime segment (** (m)
1	344.218,795 291.532,923	2	344.218,968 291.532,774	0.228
2	344.218,968 291.532,774	3	344.218,569 291.532,331	0.596
3	344.218,569 291.532,331	4	344.219,461 291.531,528	1.2

Punct început	X / Y	Punct sfârșit	X / Y	Lungime segment (** (m)
4	344.219,461 291.531,528	5	344.220,264 291.532,42	1.2
5	344.220,264 291.532,42	6	344.219,373 291.533,223	1.199
6	344.219,373 291.533,223	7	344.218,971 291.532,777	0.6
7	344.218,971 291.532,777	8	344.218,798 291.532,926	0.228
8	344.218,798 291.532,926	1	344.218,795 291.532,923	0.004

** Lungimile segmentelor sunt determinate în planul de proiecție Stereo 70 și sunt rotunjite la 1 milimetru.

*** Distanța dintre puncte este formată din segmente cumulate ce sunt mai mici decât valoarea 1 milimetru.

**DATE DESPRE IMOBILUL NR. 13996**

Oficiul de Cadastru și Publicitate Imobiliară DOLJ
Biroul de Cadastru și Publicitate Imobiliară Craiova

A. Partea I. Descrierea imobilului

TEREN Intravilan

Adresa: Loc. Cetate, Nr. FN, Jud. Dolj, P4

Nr. Crt	Nr cadastral Nr. topografic	Suprafața* (mp)	Observații / Referințe
A1		1	Sector cadastral:0 Teren neimprejmuit; RETEA JT PTA 2 CETATE

Construcții

Crt	Nr cadastral Nr. topografic	Adresa	Observații / Referințe
A1.1		Loc. Cetate, Nr. FN, Jud. Dolj, P4	Nr. niveluri:1; S. construita la sol:1 mp; Stalp electric

B. Partea II. Proprietari și acte

Inscrieri privitoare la dreptul de proprietate și alte drepturi reale		Referințe
/		
Act Normativ nr. HG NR. 1705, din 29/11/2006 emis de GUVERNUL ROMANIEI (Legea 123 din 10.07.2012; Contract de concesiune nr. 6 din 20.06.2005; Act Aditional nr. 1 din 04.03.2016; Licenta pentru distributia energiei electrice nr. 14033 din 01.07.2002 si Anexa);		
B1	Intabulare, drept de PROPRIETATE, dobandit prin Lege, cota actuala 1/1, cota initiala 1/1 1) STATUL ROMAN- DOMENIUL PUBLIC, CIF:9999999999999, LIPSA CUI	A1, A1.1
B2	Intabulare, drept de ADMINISTRARE, dobandit prin Lege, cota actuala 1/1, cota initiala 1/1 1) MINISTERUL ECONOMIEI SI COMERTULUI, CIF:9999999999999, LIPSA CUI	A1, A1.1
B3	Intabulare, drept de CONCESIUNE pe o perioada de 49 de ani, dobandit prin Lege, cota actuala 1/1, cota initiala 1/1 1) CEZ DISTRIBUTIE SA, CIF:14491102	A1, A1.1

C. Partea III. SARCINI .

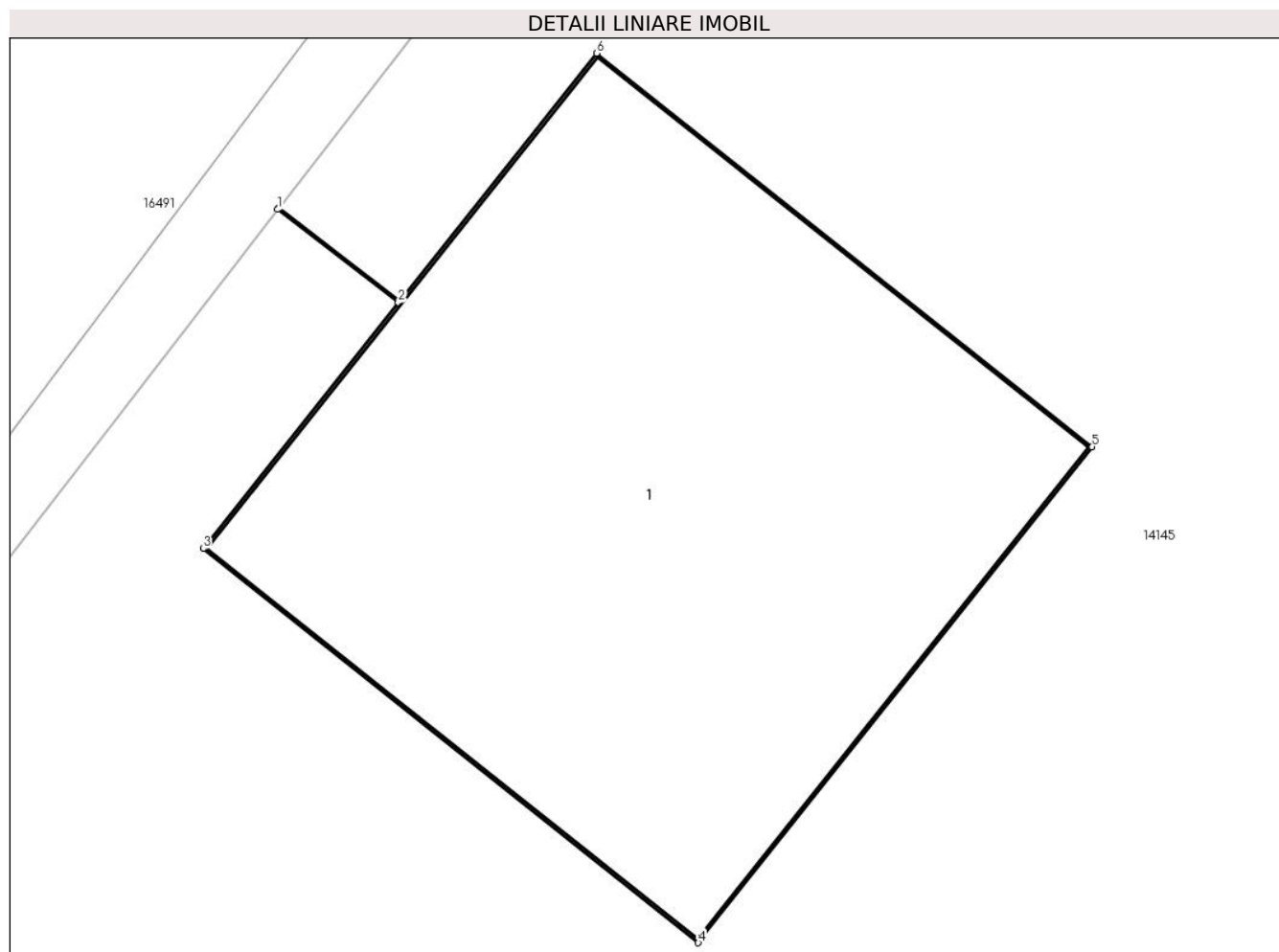
Inscrieri privind dezmembramintele dreptului de proprietate, drepturi reale de garanție și sarcini	Referințe
NU SUNT	

Anexa Nr. 1 La Partea I

Teren

Nr cadastral	Suprafața (mp)*	Observații / Referințe
	1	RETEA JT PTA 2 CETATE

* Suprafața este determinată în planul de proiecție Stereo 70.



Date referitoare la teren

Crt	Categorie folosință	Intra vilan	Suprafața (mp)	Tarla	Parcelă	Nr. topo	Observații / Referințe
1	curți constructii	DA	1	-	4	-	

Date referitoare la construcții

Crt	Număr	Destinație construcție	Supraf. (mp)	Situație juridică	Observații / Referințe
A1.1		construcții industriale și edilitare	1	Cu acte	Nr. niveluri:1; S. construita la sol:1 mp; Stalp electric

Lungime Segmente

1) Valorile lungimilor segmentelor sunt obținute din proiecție în plan.

Punct început	X / Y	Punct sfârșit	X / Y	Lungime segment (** (m))
1	344.193,505 291.503,045	2	344.193,734 291.502,868	0.289
2	344.193,734 291.502,868	3	344.193,364 291.502,402	0.595
3	344.193,364 291.502,402	4	344.194,303 291.501,655	1.2

Punct început	X / Y	Punct sfârșit	X / Y	Lungime segment (** (m)
4	344.194,303 291.501,655	5	344.195,05 291.502,595	1.201
5	344.195,05 291.502,595	6	344.194,11 291.503,341	1.2
6	344.194,11 291.503,341	7	344.193,737 291.502,872	0.599
7	344.193,737 291.502,872	8	344.193,508 291.503,048	0.289
8	344.193,508 291.503,048	1	344.193,505 291.503,045	0.004

** Lungimile segmentelor sunt determinate în planul de proiecție Stereo 70 și sunt rotunjite la 1 milimetru.

*** Distanța dintre puncte este formată din segmente cumulate ce sunt mai mici decât valoarea 1 milimetru.

**DATE DESPRE IMOBILUL NR. 13997**

Oficiul de Cadastru și Publicitate Imobiliară DOLJ
Biroul de Cadastru și Publicitate Imobiliară Craiova

A. Partea I. Descrierea imobilului

TEREN Intravilan

Adresa: Loc. Cetate, Nr. FN, Jud. Dolj, P3

Nr. Crt	Nr cadastral Nr. topografic	Suprafața* (mp)	Observații / Referințe
A1		1	Sector cadastral:0 Teren neimprejmuit; RETEA JT PTA 2 CETATE

Construcții

Crt	Nr cadastral Nr. topografic	Adresa	Observații / Referințe
A1.1		Loc. Cetate, Nr. FN, Jud. Dolj, P3	Nr. niveluri:1; S. construita la sol:1 mp; Stalp electric

B. Partea II. Proprietari și acte

Inscrieri privitoare la dreptul de proprietate și alte drepturi reale		Referințe
/		
Act Normativ nr. HG NR. 1705, din 29/11/2006 emis de GUVERNUL ROMANIEI (Legea 123 din 10.07.2012; Contract de concesiune nr. 6 din 20.06.2005; Act Aditional nr. 1 din 04.03.2016; Licenta pentru distributia energiei electrice nr. 14033 din 01.07.2002 si Anexa);		
B1	Intabulare, drept de PROPRIETATE, dobandit prin Lege, cota actuala 1/1, cota initiala 1/1 1) STATUL ROMAN- DOMENIUL PUBLIC, CIF:9999999999999, LIPSA CUI	A1, A1.1
B2	Intabulare, drept de ADMINISTRARE, dobandit prin Lege, cota actuala 1/1, cota initiala 1/1 1) MINISTERUL ECONOMIEI SI COMERTULUI, CIF:9999999999999, LIPSA CUI	A1, A1.1
B3	Intabulare, drept de CONCESIUNE pe o perioada de 49 de ani, dobandit prin Lege, cota actuala 1/1, cota initiala 1/1 1) CEZ DISTRIBUTIE SA, CIF:14491102	A1, A1.1

C. Partea III. SARCINI .

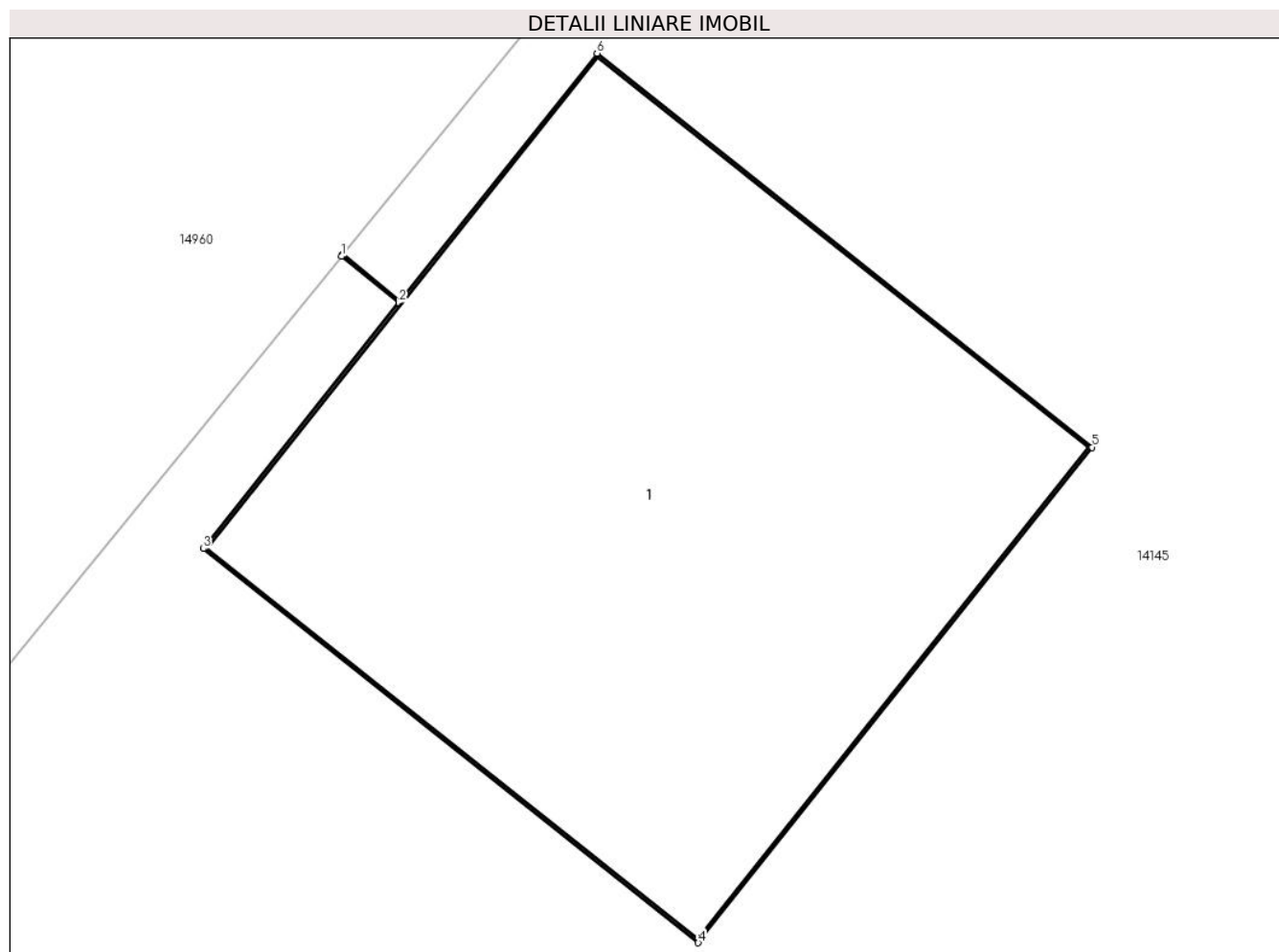
Inscrieri privind dezmembramintele dreptului de proprietate, drepturi reale de garanție și sarcini	Referințe
NU SUNT	

Anexa Nr. 1 La Partea I

Teren

Nr cadastral	Suprafața (mp)*	Observații / Referințe
	1	RETEA JT PTA 2 CETATE

* Suprafața este determinată în planul de proiecție Stereo 70.



Date referitoare la teren

Crt	Categorie folosință	Intra vilan	Suprafața (mp)	Tarla	Parcelă	Nr. topo	Observații / Referințe
1	curți constructii	DA	1	-	3	-	

Date referitoare la construcții

Crt	Număr	Destinație construcție	Supraf. (mp)	Situație juridică	Observații / Referințe
A1.1		construcții industriale și edilitare	1	Cu acte	Nr. niveluri:1; S. construita la sol:1 mp; Stalp electric

Lungime Segmente

1) Valorile lungimilor segmentelor sunt obținute din proiecție în plan.

Punct început	X / Y	Punct sfârșit	X / Y	Lungime segment (** (m)
1	344.167,278 291.469,662	2	344.167,387 291.469,574	0.14
2	344.167,387 291.469,574	3	344.167,016 291.469,108	0.596
3	344.167,016 291.469,108	4	344.167,955 291.468,361	1.2

Punct început	X / Y	Punct sfârșit	X / Y	Lungime segment (** (m)
4	344.167,955 291.468,361	5	344.168,702 291.469,3	1.2
5	344.168,702 291.469,3	6	344.167,763 291.470,047	1.2
6	344.167,763 291.470,047	7	344.167,39 291.469,577	0.6
7	344.167,39 291.469,577	8	344.167,281 291.469,666	0.141
8	344.167,281 291.469,666	1	344.167,278 291.469,662	0.005

** Lungimile segmentelor sunt determinate în planul de proiecție Stereo 70 și sunt rotunjite la 1 milimetru.

*** Distanța dintre puncte este formată din segmente cumulate ce sunt mai mici decât valoarea 1 milimetru.

**DATE DESPRE IMOBILUL NR. 13998**

Oficiul de Cadastru și Publicitate Imobiliară DOLJ
Biroul de Cadastru și Publicitate Imobiliară Craiova

A. Partea I. Descrierea imobilului

TEREN Intravilan

Adresa: Loc. Cetate, Nr. FN, Jud. Dolj, P2

Nr. Crt	Nr cadastral Nr. topografic	Suprafața* (mp)	Observații / Referințe
A1		1	Sector cadastral:0 Teren neimprejmuit; RETEA JT PTA 2 CETATE

Construcții

Crt	Nr cadastral Nr. topografic	Adresa	Observații / Referințe
A1.1		Loc. Cetate, Nr. FN, Jud. Dolj, P2	Nr. niveluri:1; S. construita la sol:1 mp; Stalp electric

B. Partea II. Proprietari și acte

Inscrieri privitoare la dreptul de proprietate și alte drepturi reale		Referințe
/		
Act Normativ nr. HG NR. 1705, din 29/11/2006 emis de GUVERNUL ROMANIEI (Legea 123 din 10.07.2012; Contract de concesiune nr. 6 din 20.06.2005; Act Aditional nr. 1 din 04.03.2016; Licenta pentru distributia energiei electrice nr. 14033 din 01.07.2002 si Anexa);		
B1	Intabulare, drept de PROPRIETATE, dobandit prin Lege, cota actuala 1/1, cota initiala 1/1 1) STATUL ROMAN- DOMENIUL PUBLIC, CIF:9999999999999, LIPSA CUI	A1, A1.1
B2	Intabulare, drept de ADMINISTRARE, dobandit prin Lege, cota actuala 1/1, cota initiala 1/1 1) MINISTERUL ECONOMIEI SI COMERTULUI, CIF:9999999999999, LIPSA CUI	A1, A1.1
B3	Intabulare, drept de CONCESIUNE pe o perioada de 49 de ani, dobandit prin Lege, cota actuala 1/1, cota initiala 1/1 1) CEZ DISTRIBUTIE SA, CIF:14491102	A1, A1.1

C. Partea III. SARCINI .

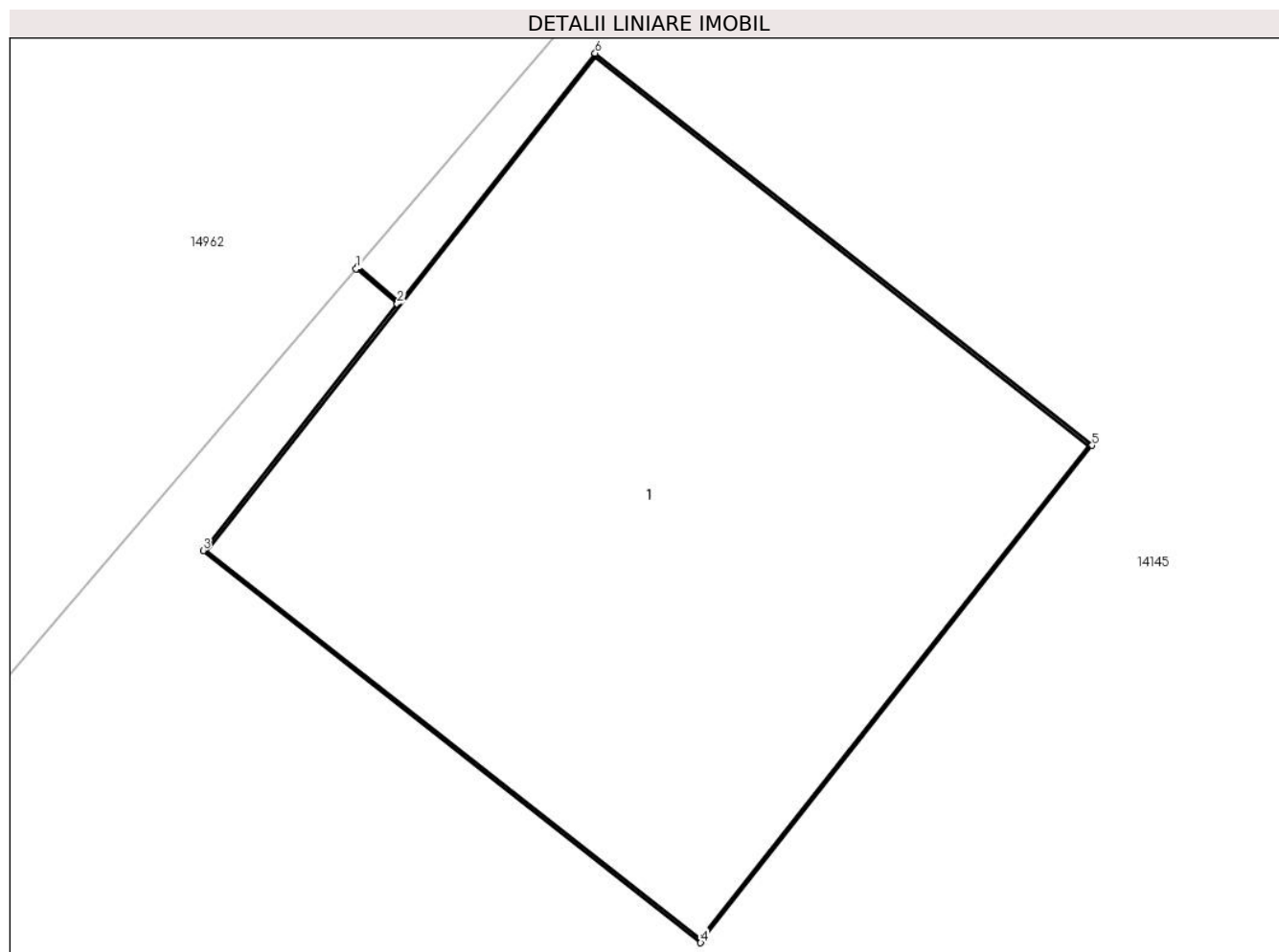
Inscrieri privind dezmembramintele dreptului de proprietate, drepturi reale de garanție și sarcini	Referințe
NU SUNT	

Anexa Nr. 1 La Partea I

Teren

Nr cadastral	Suprafața (mp)*	Observații / Referințe
	1	RETEA JT PTA 2 CETATE

* Suprafața este determinată în planul de proiecție Stereo 70.



Date referitoare la teren

Crt	Categorie folosință	Intra vilan	Suprafața (mp)	Tarla	Parcelă	Nr. topo	Observații / Referințe
1	curți constructii	DA	1	-	2	-	

Date referitoare la construcții

Crt	Număr	Destinație construcție	Supraf. (mp)	Situație juridică	Observații / Referințe
A1.1		construcții industriale și edilitare	1	Cu acte	Nr. niveluri:1; S. construita la sol:1 mp; Stalp electric

Lungime Segmente

1) Valorile lungimilor segmentelor sunt obținute din proiecție în plan.

Punct început	X / Y	Punct sfârșit	X / Y	Lungime segment (** (m)
1	344.141,065 291.438,047	2	344.141,143 291.437,98	0.103
2	344.141,143 291.437,98	3	344.140,775 291.437,513	0.595
3	344.140,775 291.437,513	4	344.141,718 291.436,77	1.201

Punct început	X / Y	Punct sfârșit	X / Y	Lungime segment (** (m)
4	344.141,718 291.436,77	5	344.142,46 291.437,712	1.199
5	344.142,46 291.437,712	6	344.141,518 291.438,455	1.2
6	344.141,518 291.438,455	7	344.141,147 291.437,984	0.6
7	344.141,147 291.437,984	8	344.141,068 291.438,051	0.104
8	344.141,068 291.438,051	1	344.141,065 291.438,047	0.005

** Lungimile segmentelor sunt determinate în planul de proiecție Stereo 70 și sunt rotunjite la 1 milimetru.

*** Distanța dintre puncte este formată din segmente cumulate ce sunt mai mici decât valoarea 1 milimetru.

**DATE DESPRE IMOBILUL NR. 13999**

Oficiul de Cadastru și Publicitate Imobiliară DOLJ
Biroul de Cadastru și Publicitate Imobiliară Craiova

A. Partea I. Descrierea imobilului

TEREN Intravilan

Adresa: Loc. Cetate, Nr. FN, Jud. Dolj, P1

Nr. Crt	Nr cadastral Nr. topografic	Suprafața* (mp)	Observații / Referințe
A1		1	Sector cadastral:0 Teren neimprejmuit; RETEA JT PTA 2 CETATE

Construcții

Crt	Nr cadastral Nr. topografic	Adresa	Observații / Referințe
A1.1		Loc. Cetate, Nr. FN, Jud. Dolj, P1	Nr. niveluri:1; S. construita la sol:1 mp; Stalp electric

B. Partea II. Proprietari și acte

Inscrieri privitoare la dreptul de proprietate și alte drepturi reale		Referințe
/		
Act Normativ nr. HG NR. 1705, din 29/11/2006 emis de GUVERNUL ROMANIEI (Legea 123 din 10.07.2012; Contract de concesiune nr. 6 din 20.06.2005; Act Aditional nr. 1 din 04.03.2016; Licenta pentru distributia energiei electrice nr. 14033 din 01.07.2002 si Anexa);		
B1	Intabulare, drept de PROPRIETATE, dobandit prin Lege, cota actuala 1/1, cota initiala 1/1 1) STATUL ROMAN- DOMENIUL PUBLIC, CIF:9999999999999, LIPSA CUI	A1, A1.1
B2	Intabulare, drept de ADMINISTRARE, dobandit prin Lege, cota actuala 1/1, cota initiala 1/1 1) MINISTERUL ECONOMIEI SI COMERTULUI, CIF:9999999999999, LIPSA CUI	A1, A1.1
B3	Intabulare, drept de CONCESIUNE pe o perioada de 49 de ani, dobandit prin Lege, cota actuala 1/1, cota initiala 1/1 1) CEZ DISTRIBUTIE SA, CIF:14491102	A1, A1.1

C. Partea III. SARCINI .

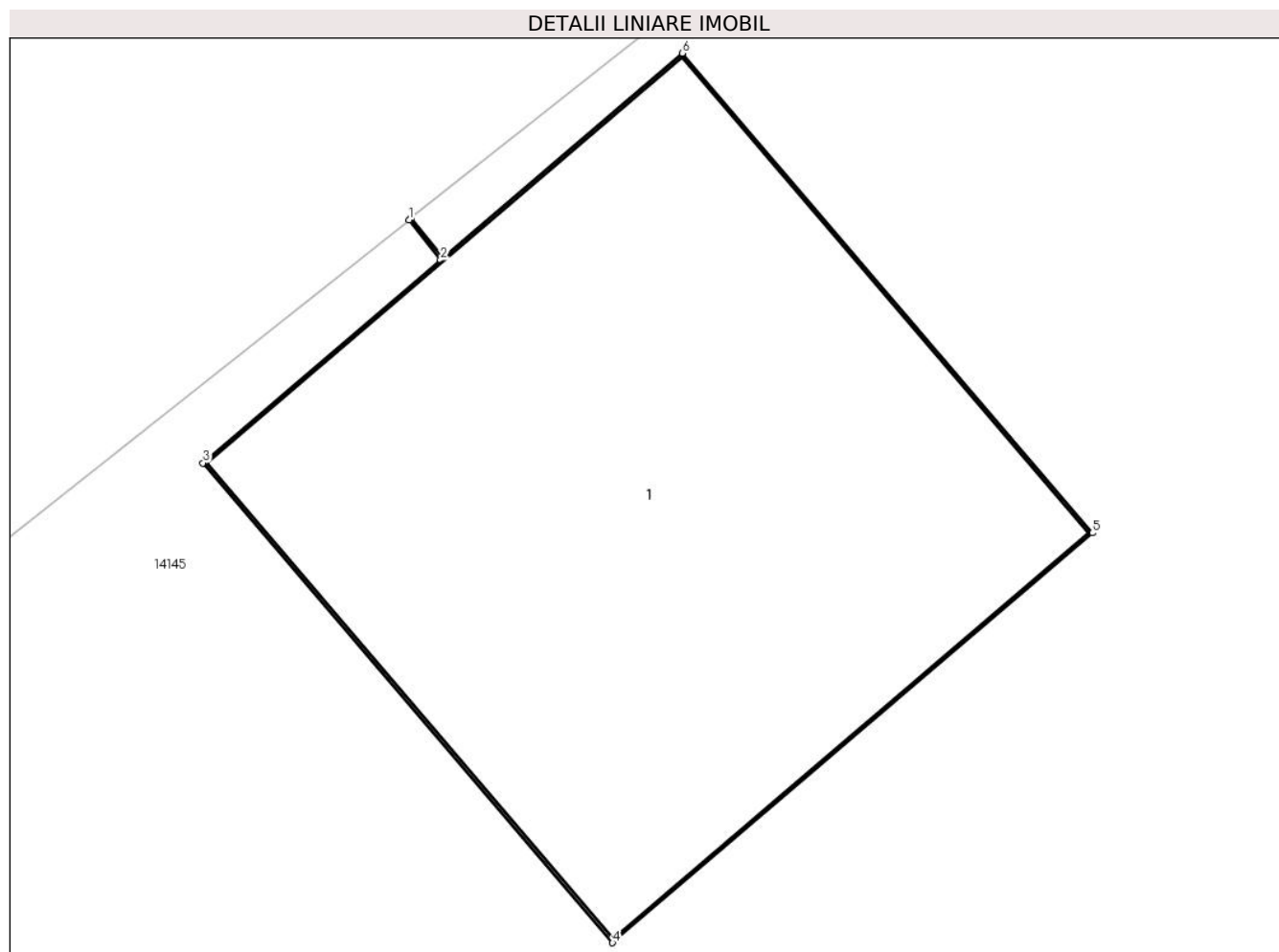
Inscrieri privind dezmembramintele dreptului de proprietate, drepturi reale de garanție și sarcini	Referințe
NU SUNT	

Anexa Nr. 1 La Partea I

Teren

Nr cadastral	Suprafața (mp)*	Observații / Referințe
	1	RETEA JT PTA 2 CETATE

* Suprafața este determinată în planul de proiecție Stereo 70.



Date referitoare la teren

Crt	Categorie folosință	Intra vilan	Suprafața (mp)	Tarla	Parcelă	Nr. topo	Observații / Referințe
1	curți constructii	DA	1	-	1	-	

Date referitoare la construcții

Crt	Număr	Destinație construcție	Supraf. (mp)	Situație juridică	Observații / Referințe
A1.1		construcții industriale și edilitare	1	Cu acte	Nr. niveluri:1; S. construita la sol:1 mp; Stalp electric

Lungime Segmente

1) Valorile lungimilor segmentelor sunt obținute din proiecție în plan.

Punct început	X / Y	Punct sfârșit	X / Y	Lungime segment (** (m)
1	344.111,903 291.406,116	2	344.111,963 291.406,04	0.097
2	344.111,963 291.406,04	3	344.111,511 291.405,654	0.594
3	344.111,511 291.405,654	4	344.112,29 291.404,742	1.199

Punct început	X / Y	Punct sfârșit	X / Y	Lungime segment (** (m)
4	344.112,29 291.404,742	5	344.113,203 291.405,521	1.2
5	344.113,203 291.405,521	6	344.112,423 291.406,433	1.2
6	344.112,423 291.406,433	7	344.111,967 291.406,044	0.599
7	344.111,967 291.406,044	8	344.111,907 291.406,119	0.096
8	344.111,907 291.406,119	1	344.111,903 291.406,116	0.005

** Lungimile segmentelor sunt determinate în planul de proiecție Stereo 70 și sunt rotunjite la 1 milimetru.

*** Distanța dintre puncte este formată din segmente cumulate ce sunt mai mici decât valoarea 1 milimetru.

**DATE DESPRE IMOBILUL NR. 14000**

Oficiul de Cadastru și Publicitate Imobiliară DOLJ
Biroul de Cadastru și Publicitate Imobiliară Craiova

A. Partea I. Descrierea imobilului

TEREN Intravilan

Adresa: Loc. Cetate, Nr. FN, Jud. Dolj, P75

Nr. Crt	Nr cadastral Nr. topografic	Suprafața* (mp)	Observații / Referințe
A1		1	Sector cadastral:0 Teren neimprejmuit; RETEA JT PTCZ MUNCA CETATE

Construcții

Crt	Nr cadastral Nr. topografic	Adresa	Observații / Referințe
A1.1		Loc. Cetate, Nr. FN, Jud. Dolj, P75	Nr. niveluri:1; S. construita la sol:1 mp; Stalp electric

B. Partea II. Proprietari și acte

Inscrieri privitoare la dreptul de proprietate și alte drepturi reale		Referințe
/		
Act Normativ nr. HG NR. 1705, din 29/11/2006 emis de GUVERNUL ROMANIEI (Legea 123 din 10.07.2012; Contract de concesiune nr. 6 din 20.06.2005; Act Aditional nr. 1 din 04.03.2016; Licenta pentru distributia energiei electrice nr. 14033 din 01.07.2002 si Anexa);		
B1	Intabulare, drept de PROPRIETATE, dobandit prin Lege, cota actuala 1/1, cota initiala 1/1 1) STATUL ROMAN- DOMENIUL PUBLIC, CIF:9999999999999, LIPSA CUI	A1, A1.1
B2	Intabulare, drept de ADMINISTRARE, dobandit prin Lege, cota actuala 1/1, cota initiala 1/1 1) MINISTERUL ECONOMIEI SI COMERTULUI, CIF:9999999999999, LIPSA CUI	A1, A1.1
B3	Intabulare, drept de CONCESIUNE pe o perioada de 49 de ani, dobandit prin Lege, cota actuala 1/1, cota initiala 1/1 1) CEZ DISTRIBUTIE SA, CIF:14491102	A1, A1.1

C. Partea III. SARCINI .

Inscrieri privind dezmembramintele dreptului de proprietate, drepturi reale de garanție și sarcini	Referințe
NU SUNT	

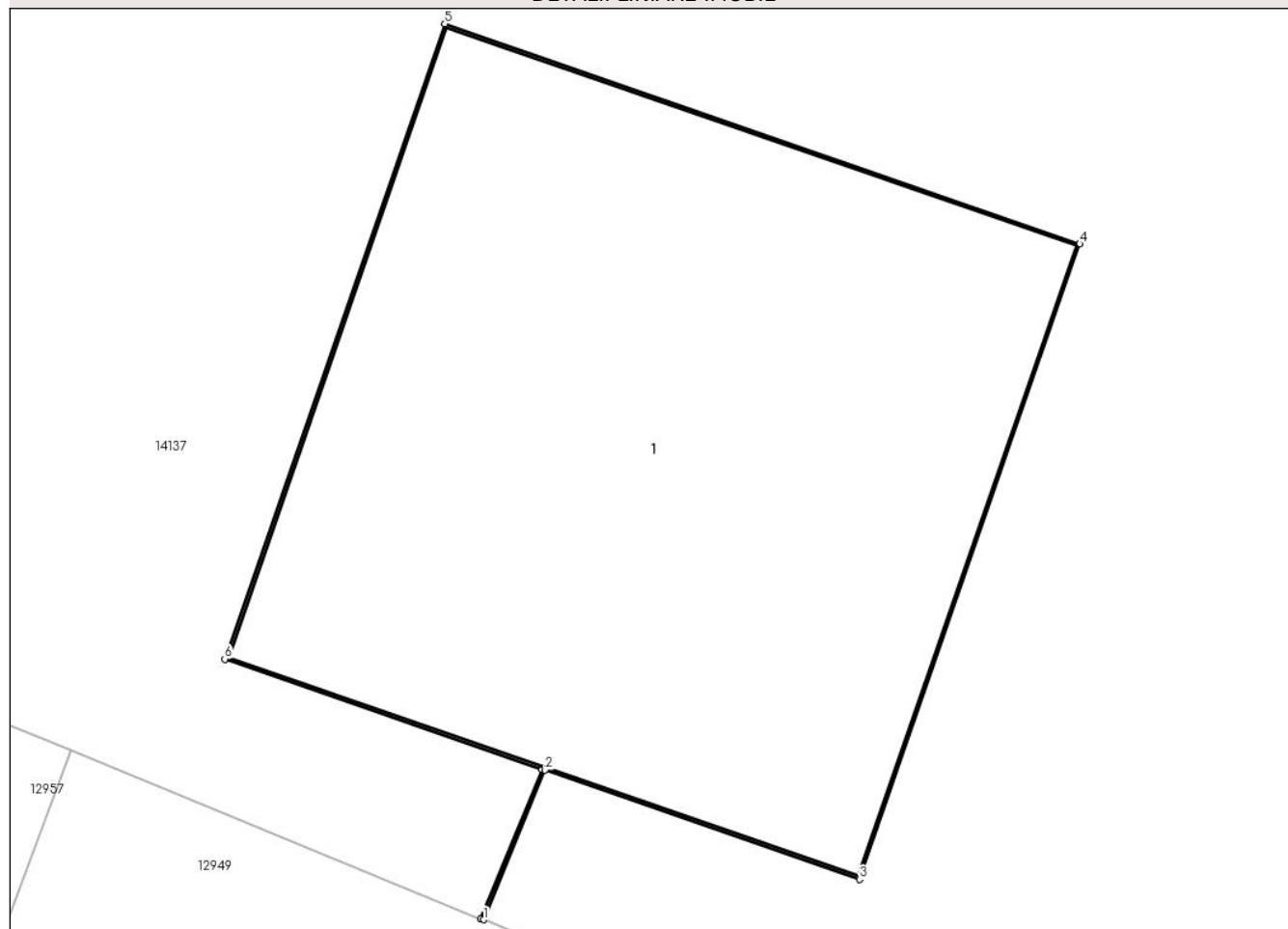
Anexa Nr. 1 La Partea I

Teren

Nr cadastral	Suprafața (mp)*	Observații / Referințe
	1	RETEA JT PTCZ MUNCA CETATE

* Suprafața este determinată în planul de proiecție Stereo 70.

DETALII LINIARE IMOBIL



Date referitoare la teren

Crt	Categorie folosință	Intra vilan	Suprafața (mp)	Tarla	Parcelă	Nr. topo	Observații / Referințe
1	curți constructii	DA	1	-	75	-	

Date referitoare la construcții

Crt	Număr	Destinație construcție	Supraf. (mp)	Situație juridică	Observații / Referințe
A1.1		construcții industriale și edilitare	1	Cu acte	Nr. niveluri:1; S. construita la sol:1 mp; Stalp electric

Lungime Segmente

1) Valorile lungimilor segmentelor sunt obținute din proiecție în plan.

Punct început	X / Y	Punct sfârșit	X / Y	Lungime segment (** (m))
1	344.058,673 291.389,879	2	344.058,783 291.390,146	0.289
2	344.058,783 291.390,146	3	344.059,345 291.389,951	0.595
3	344.059,345 291.389,951	4	344.059,738 291.391,085	1.2

Punct început	X / Y	Punct sfârșit	X / Y	Lungime segment (** (m)
4	344.059,738 291.391,085	5	344.058,604 291.391,478	1.2
5	344.058,604 291.391,478	6	344.058,211 291.390,344	1.2
6	344.058,211 291.390,344	7	344.058,778 291.390,147	0.6
7	344.058,778 291.390,147	8	344.058,668 291.389,88	0.289
8	344.058,668 291.389,88	1	344.058,673 291.389,879	0.005

** Lungimile segmentelor sunt determinate în planul de proiecție Stereo 70 și sunt rotunjite la 1 milimetru.

*** Distanța dintre puncte este formată din segmente cumulate ce sunt mai mici decât valoarea 1 milimetru.

**DATE DESPRE IMOBILUL NR. 14001**

Oficiul de Cadastru și Publicitate Imobiliară DOLJ
Biroul de Cadastru și Publicitate Imobiliară Craiova

A. Partea I. Descrierea imobilului

TEREN Intravilan

Adresa: Loc. Cetate, Nr. FN, Jud. Dolj, P76

Nr. Crt	Nr cadastral Nr. topografic	Suprafața* (mp)	Observații / Referințe
A1		1	Sector cadastral:0 Teren neimprejmuit; RETEA JT PTCZ MUNCA CETATE

Construcții

Crt	Nr cadastral Nr. topografic	Adresa	Observații / Referințe
A1.1		Loc. Cetate, Nr. FN, Jud. Dolj, P76	Nr. niveluri:1; S. construita la sol:1 mp; Stalp electric

B. Partea II. Proprietari și acte

Inscrieri privitoare la dreptul de proprietate și alte drepturi reale		Referințe
/		
Act Normativ nr. HG NR. 1705, din 29/11/2006 emis de GUVERNUL ROMANIEI (Legea 123 din 10.07.2012; Contract de concesiune nr. 6 din 20.06.2005; Act Aditional nr. 1 din 04.03.2016; Licenta pentru distributia energiei electrice nr. 14033 din 01.07.2002 si Anexa);		
B1	Intabulare, drept de PROPRIETATE, dobandit prin Lege, cota actuala 1/1, cota initiala 1/1 1) STATUL ROMAN- DOMENIUL PUBLIC, CIF:9999999999999, LIPSA CUI	A1, A1.1
B2	Intabulare, drept de ADMINISTRARE, dobandit prin Lege, cota actuala 1/1, cota initiala 1/1 1) MINISTERUL ECONOMIEI SI COMERTULUI, CIF:9999999999999, LIPSA CUI	A1, A1.1
B3	Intabulare, drept de CONCESIUNE pe o perioada de 49 de ani, dobandit prin Lege, cota actuala 1/1, cota initiala 1/1 1) CEZ DISTRIBUTIE SA, CIF:14491102	A1, A1.1

C. Partea III. SARCINI .

Inscrieri privind dezmembramintele dreptului de proprietate, drepturi reale de garanție și sarcini	Referințe
NU SUNT	

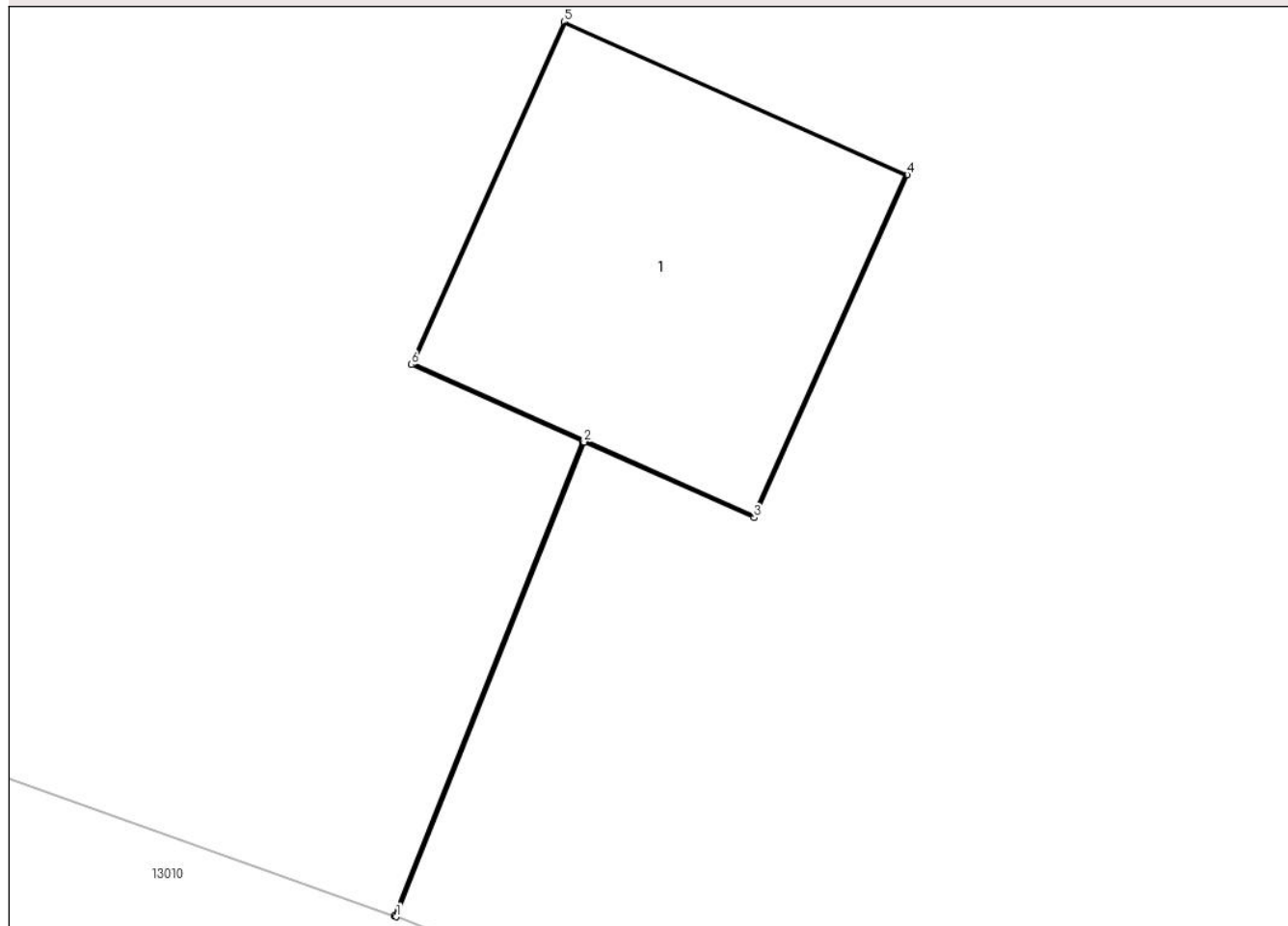
Anexa Nr. 1 La Partea I

Teren

Nr cadastral	Suprafața (mp)*	Observații / Referințe
	1	RETEA JT PTCZ MUNCA CETATE

* Suprafața este determinată în planul de proiecție Stereo 70.

DETALII LINIARE IMOBIL



Date referitoare la teren

Crt	Categorie folosință	Intra vilan	Suprafața (mp)	Tarla	Parcelă	Nr. topo	Observații / Referințe
1	curți constructii	DA	1	-	76	-	

Date referitoare la construcții

Crt	Număr	Destinație construcție	Supraf. (mp)	Situație juridică	Observații / Referințe
A1.1		construcții industriale și edilitare	1	Cu acte	Nr. niveluri:1; S. construita la sol:1 mp; Stalp electric

Lungime Segmente

1) Valorile lungimilor segmentelor sunt obținute din proiecție în plan.

Punct început	X / Y	Punct sfârșit	X / Y	Lungime segment (** (m)
1	344.024,665 291.404,1	2	344.025,266 291.405,617	1.632
2	344.025,266 291.405,617	3	344.025,809 291.405,375	0.594
3	344.025,809 291.405,375	4	344.026,298 291.406,471	1.2

Punct început	X / Y	Punct sfârșit	X / Y	Lungime segment (** (m)
4	344.026,298 291.406,471	5	344.025,202 291.406,96	1.2
5	344.025,202 291.406,96	6	344.024,713 291.405,864	1.2
6	344.024,713 291.405,864	7	344.025,261 291.405,619	0.6
7	344.025,261 291.405,619	8	344.024,66 291.404,102	1.632
8	344.024,66 291.404,102	1	344.024,665 291.404,1	0.005

** Lungimile segmentelor sunt determinate în planul de proiecție Stereo 70 și sunt rotunjite la 1 milimetru.

*** Distanța dintre puncte este formată din segmente cumulate ce sunt mai mici decât valoarea 1 milimetru.

**DATE DESPRE IMOBILUL NR. 14002**

Oficiul de Cadastru și Publicitate Imobiliară DOLJ
Biroul de Cadastru și Publicitate Imobiliară Craiova

A. Partea I. Descrierea imobilului

TEREN Intravilan

Adresa: Loc. Cetate, Nr. FN, Jud. Dolj, P77

Nr. Crt	Nr cadastral Nr. topografic	Suprafața* (mp)	Observații / Referințe
A1		1	Sector cadastral:0 Teren neimprejmuit; RETEA JT PTCZ MUNCA CETATE

Construcții

Crt	Nr cadastral Nr. topografic	Adresa	Observații / Referințe
A1.1		Loc. Cetate, Nr. FN, Jud. Dolj, P77	Nr. niveluri:1; S. construita la sol:1 mp; Stalp electric

B. Partea II. Proprietari și acte

Inscrieri privitoare la dreptul de proprietate și alte drepturi reale		Referințe
/		
Act Normativ nr. HG NR. 1705, din 29/11/2006 emis de GUVERNUL ROMANIEI (Legea 123 din 10.07.2012; Contract de concesiune nr. 6 din 20.06.2005; Act Aditional nr. 1 din 04.03.2016; Licenta pentru distributia energiei electrice nr. 14033 din 01.07.2002 si Anexa);		
B1	Intabulare, drept de PROPRIETATE, dobandit prin Lege, cota actuala 1/1, cota initiala 1/1 1) STATUL ROMAN- DOMENIUL PUBLIC, CIF:9999999999999, LIPSA CUI	A1, A1.1
B2	Intabulare, drept de ADMINISTRARE, dobandit prin Lege, cota actuala 1/1, cota initiala 1/1 1) MINISTERUL ECONOMIEI SI COMERTULUI, CIF:9999999999999, LIPSA CUI	A1, A1.1
B3	Intabulare, drept de CONCESIUNE pe o perioada de 49 de ani, dobandit prin Lege, cota actuala 1/1, cota initiala 1/1 1) CEZ DISTRIBUTIE SA, CIF:14491102	A1, A1.1

C. Partea III. SARCINI .

Inscrieri privind dezmembramintele dreptului de proprietate, drepturi reale de garanție și sarcini	Referințe
NU SUNT	

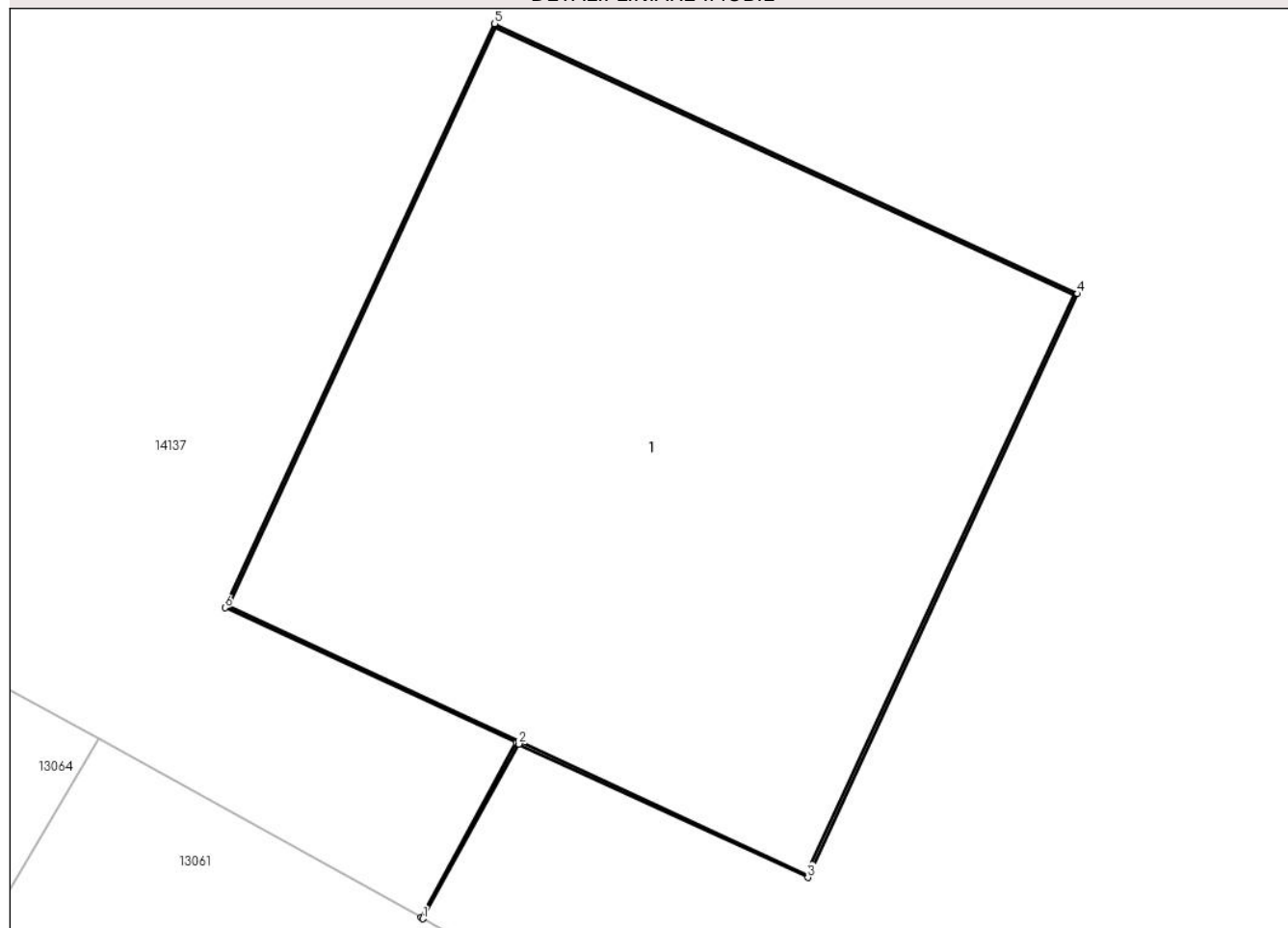
Anexa Nr. 1 La Partea I

Teren

Nr cadastral	Suprafața (mp)*	Observații / Referințe
	1	RETEA JT PTCZ MUNCA CETATE

* Suprafața este determinată în planul de proiecție Stereo 70.

DETALII LINIARE IMOBIL



Date referitoare la teren

Crt	Categorie folosință	Intra vilan	Suprafața (mp)	Tarla	Parcelă	Nr. topo	Observații / Referințe
1	curți constructii	DA	1	-	77	-	

Date referitoare la construcții

Crt	Număr	Destinație construcție	Supraf. (mp)	Situație juridică	Observații / Referințe
A1.1		construcții industriale și edilitare	1	Cu acte	Nr. niveluri:1; S. construita la sol:1 mp; Stalp electric

Lungime Segmente

1) Valorile lungimilor segmentelor sunt obținute din proiecție în plan.

Punct început	X / Y	Punct sfârșit	X / Y	Lungime segment (** (m)
1	343.995,852 291.418,59	2	343.996,031 291.418,916	0.372
2	343.996,031 291.418,916	3	343.996,571 291.418,667	0.595
3	343.996,571 291.418,667	4	343.997,075 291.419,756	1.2

Punct început	X / Y	Punct sfârșit	X / Y	Lungime segment (** (m)
4	343.997,075 291.419,756	5	343.995,986 291.420,26	1.2
5	343.995,986 291.420,26	6	343.995,482 291.419,17	1.201
6	343.995,482 291.419,17	7	343.996,026 291.418,919	0.599
7	343.996,026 291.418,919	8	343.995,848 291.418,593	0.371
8	343.995,848 291.418,593	1	343.995,852 291.418,59	0.005

** Lungimile segmentelor sunt determinate în planul de proiecție Stereo 70 și sunt rotunjite la 1 milimetru.

*** Distanța dintre puncte este formată din segmente cumulate ce sunt mai mici decât valoarea 1 milimetru.

**DATE DESPRE IMOBILUL NR. 14003**

Oficiul de Cadastru și Publicitate Imobiliară DOLJ
Biroul de Cadastru și Publicitate Imobiliară Craiova

A. Partea I. Descrierea imobilului

TEREN Intravilan

Adresa: Loc. Cetate, Nr. FN, Jud. Dolj, P78

Nr. Crt	Nr cadastral Nr. topografic	Suprafața* (mp)	Observații / Referințe
A1		1	Sector cadastral:0 Teren neimprejmuit; RETEA JT PTCZ MUNCA CETATE

Construcții

Crt	Nr cadastral Nr. topografic	Adresa	Observații / Referințe
A1.1		Loc. Cetate, Nr. FN, Jud. Dolj, P78	Nr. niveluri:1; S. construita la sol:1 mp; Stalp electric

B. Partea II. Proprietari și acte

Inscrieri privitoare la dreptul de proprietate și alte drepturi reale		Referințe
/		
Act Normativ nr. HG NR. 1705, din 29/11/2006 emis de GUVERNUL ROMANIEI (Legea 123 din 10.07.2012; Contract de concesiune nr. 6 din 20.06.2005; Act Aditional nr. 1 din 04.03.2016; Licenta pentru distributia energiei electrice nr. 14033 din 01.07.2002 si Anexa);		
B1	Intabulare, drept de PROPRIETATE, dobandit prin Lege, cota actuala 1/1, cota initiala 1/1 1) STATUL ROMAN- DOMENIUL PUBLIC, CIF:9999999999999, LIPSA CUI	A1, A1.1
B2	Intabulare, drept de ADMINISTRARE, dobandit prin Lege, cota actuala 1/1, cota initiala 1/1 1) MINISTERUL ECONOMIEI SI COMERTULUI, CIF:9999999999999, LIPSA CUI	A1, A1.1
B3	Intabulare, drept de CONCESIUNE pe o perioada de 49 de ani, dobandit prin Lege, cota actuala 1/1, cota initiala 1/1 1) CEZ DISTRIBUTIE SA, CIF:14491102	A1, A1.1

C. Partea III. SARCINI .

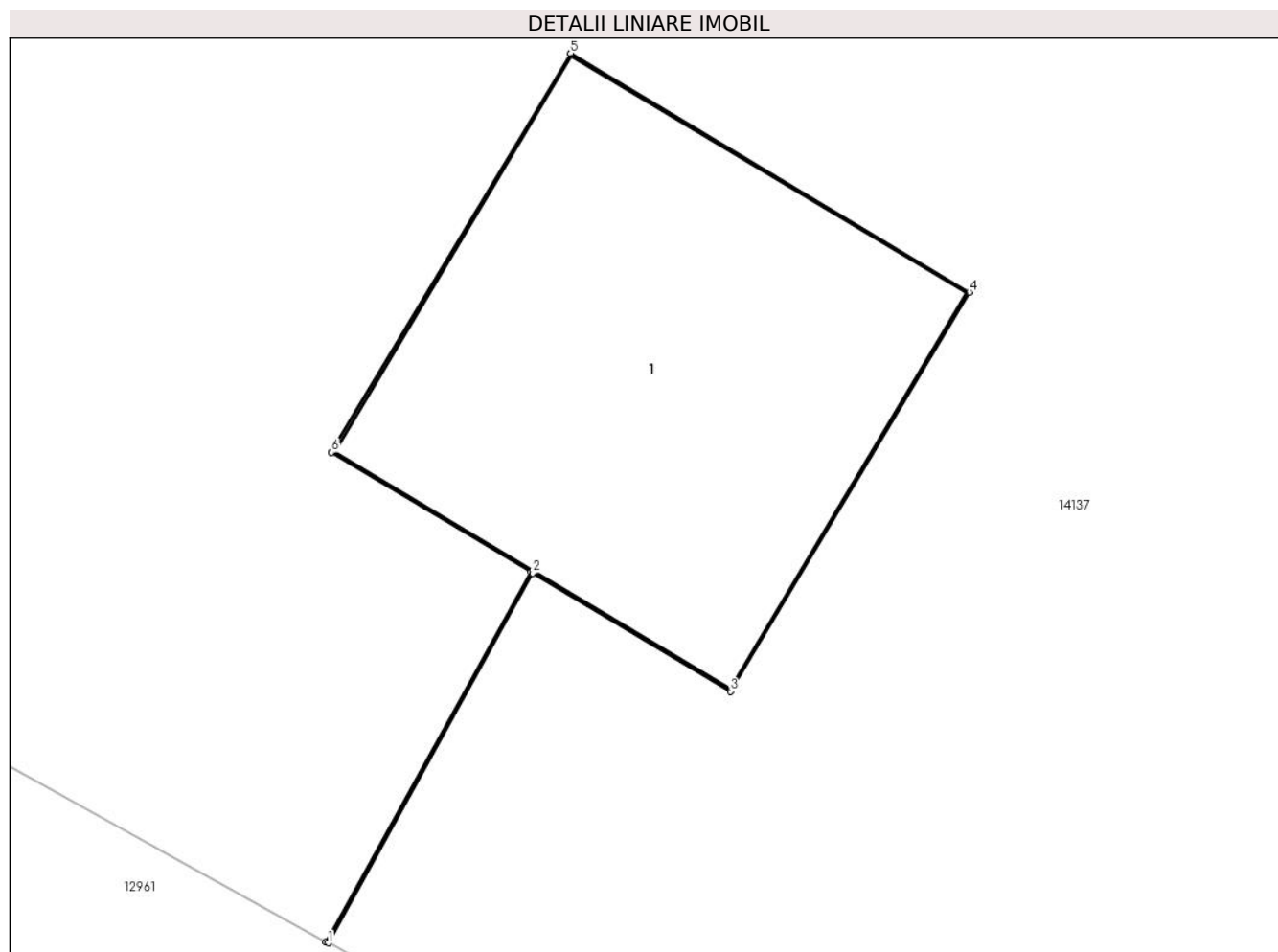
Inscrieri privind dezmembramintele dreptului de proprietate, drepturi reale de garanție și sarcini	Referințe
NU SUNT	

Anexa Nr. 1 La Partea I

Teren

Nr cadastral	Suprafața (mp)*	Observații / Referințe
	1	RETEA JT PTCZ MUNCA CETATE

* Suprafața este determinată în planul de proiecție Stereo 70.



Date referitoare la teren

Crt	Categorie folosință	Intravilan	Suprafața (mp)	Tarla	Parcelă	Nr. topo	Observații / Referințe
1	curți constructii	DA	1	-	78	-	

Date referitoare la construcții

Crt	Număr	Destinație construcție	Supraf. (mp)	Situație juridică	Observații / Referințe
A1.1		construcții industriale și edilitare	1	Cu acte	Nr. niveluri:1; S. construita la sol:1 mp; Stalp electric

Lungime Segmente

1) Valorile lungimilor segmentelor sunt obținute din proiecție în plan.

Punct început	X / Y	Punct sfârșit	X / Y	Lungime segment (** (m))
1	343.961,0 291.437,658	2	343.961,528 291.438,612	1.09
2	343.961,528 291.438,612	3	343.962,039 291.438,307	0.595
3	343.962,039 291.438,307	4	343.962,655 291.439,336	1.199

Punct început	X / Y	Punct sfârșit	X / Y	Lungime segment (** (m)
4	343.962,655 291.439,336	5	343.961,626 291.439,953	1.2
5	343.961,626 291.439,953	6	343.961,009 291.438,923	1.201
6	343.961,009 291.438,923	7	343.961,524 291.438,615	0.6
7	343.961,524 291.438,615	8	343.960,995 291.437,66	1.092
8	343.960,995 291.437,66	1	343.961,0 291.437,658	0.005

** Lungimile segmentelor sunt determinate în planul de proiecție Stereo 70 și sunt rotunjite la 1 milimetru.

*** Distanța dintre puncte este formată din segmente cumulate ce sunt mai mici decât valoarea 1 milimetru.

**DATE DESPRE IMOBILUL NR. 14004**

Oficiul de Cadastru și Publicitate Imobiliară DOLJ
Biroul de Cadastru și Publicitate Imobiliară Craiova

A. Partea I. Descrierea imobilului

TEREN Intravilan

Adresa: Loc. Cetate, Nr. FN, Jud. Dolj, P79

Nr. Crt	Nr cadastral Nr. topografic	Suprafața* (mp)	Observații / Referințe
A1		1	Sector cadastral:0 Teren neimprejmuit; RETEA JT PTCZ MUNCA CETATE

Construcții

Crt	Nr cadastral Nr. topografic	Adresa	Observații / Referințe
A1.1		Loc. Cetate, Nr. FN, Jud. Dolj, P79	Nr. niveluri:1; S. construita la sol:1 mp; Stalp electric

B. Partea II. Proprietari și acte

Inscrieri privitoare la dreptul de proprietate și alte drepturi reale		Referințe
/		
Act Normativ nr. HG NR. 1705, din 29/11/2006 emis de GUVERNUL ROMANIEI (Legea 123 din 10.07.2012; Contract de concesiune nr. 6 din 20.06.2005; Act Aditional nr. 1 din 04.03.2016; Licenta pentru distributia energiei electrice nr. 14033 din 01.07.2002 si Anexa);		
B1	Intabulare, drept de PROPRIETATE, dobandit prin Lege, cota actuala 1/1, cota initiala 1/1 1) STATUL ROMAN- DOMENIUL PUBLIC, CIF:999999999999, LIPSA CUI	A1, A1.1
B2	Intabulare, drept de ADMINISTRARE, dobandit prin Lege, cota actuala 1/1, cota initiala 1/1 1) MINISTERUL ECONOMIEI SI COMERTULUI, CIF:999999999999, LIPSA CUI	A1, A1.1
B3	Intabulare, drept de CONCESIUNE pe o perioada de 49 de ani, dobandit prin Lege, cota actuala 1/1, cota initiala 1/1 1) CEZ DISTRIBUTIE SA, CIF:14491102	A1, A1.1

C. Partea III. SARCINI .

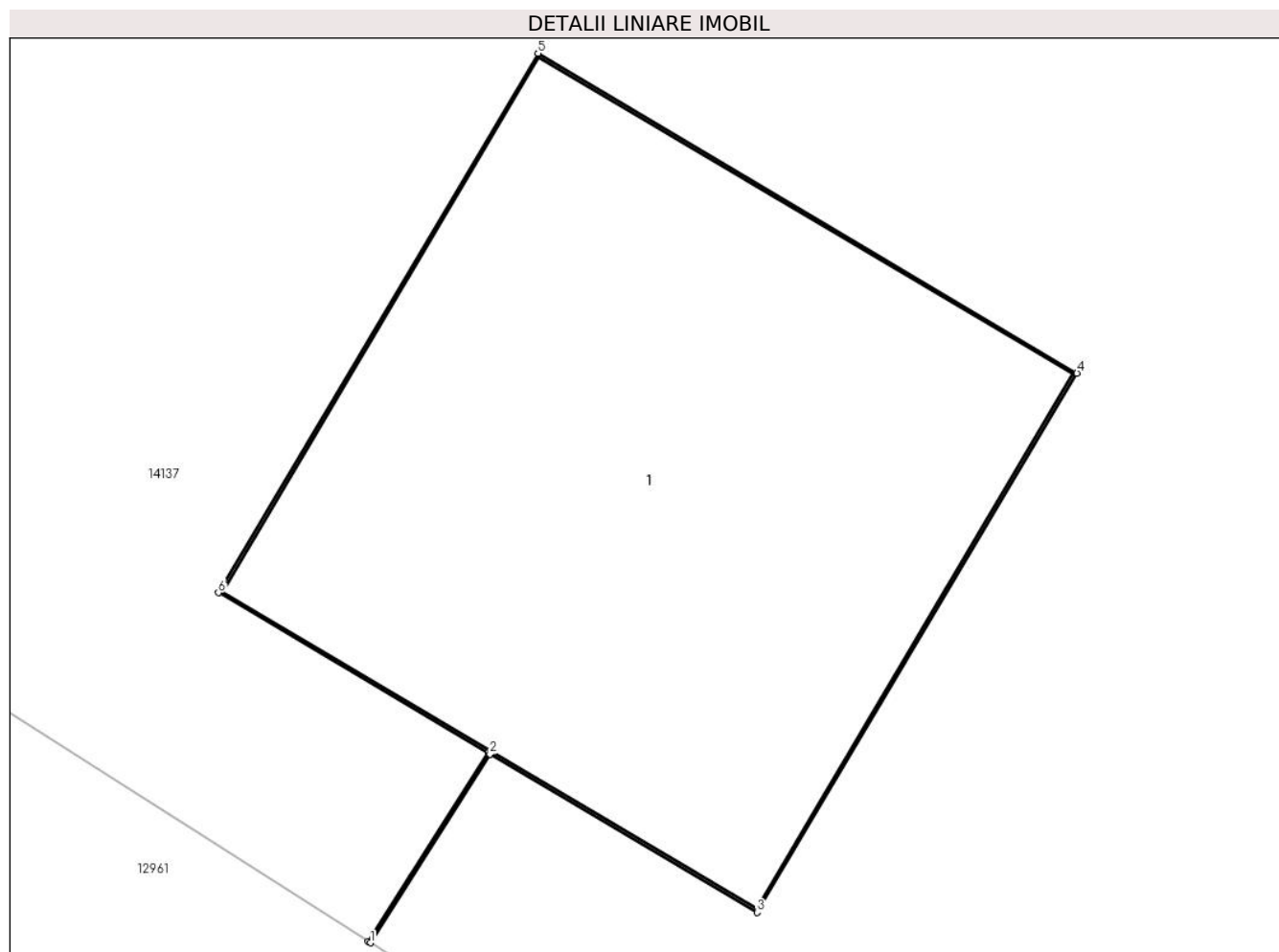
Inscrieri privind dezmembramintele dreptului de proprietate, drepturi reale de garanție și sarcini	Referințe
NU SUNT	

Anexa Nr. 1 La Partea I

Teren

Nr cadastral	Suprafața (mp)*	Observații / Referințe
	1	RETEA JT PTCZ MUNCA CETATE

* Suprafața este determinată în planul de proiecție Stereo 70.



Date referitoare la teren

Crt	Categorie folosință	Intra vilan	Suprafața (mp)	Tarla	Parcelă	Nr. topo	Observații / Referințe
1	curți constructii	DA	1	-	79	-	

Date referitoare la construcții

Crt	Număr	Destinație construcție	Supraf. (mp)	Situație juridică	Observații / Referințe
A1.1		construcții industriale și edilitare	1	Cu acte	Nr. niveluri:1; S. construita la sol:1 mp; Stalp electric

Lungime Segmente

1) Valorile lungimilor segmentelor sunt obținute din proiecție în plan.

Punct început	X / Y	Punct sfârșit	X / Y	Lungime segment (** (m))
1	343.932,427 291.454,633	2	343.932,656 291.454,994	0.428
2	343.932,656 291.454,994	3	343.933,168 291.454,691	0.595
3	343.933,168 291.454,691	4	343.933,78 291.455,723	1.2

Punct început	X / Y	Punct sfârșit	X / Y	Lungime segment (** (m)
4	343.933,78 291.455,723	5	343.932,748 291.456,335	1.2
5	343.932,748 291.456,335	6	343.932,136 291.455,303	1.2
6	343.932,136 291.455,303	7	343.932,652 291.454,997	0.6
7	343.932,652 291.454,997	8	343.932,423 291.454,636	0.428
8	343.932,423 291.454,636	1	343.932,427 291.454,633	0.005

** Lungimile segmentelor sunt determinate în planul de proiecție Stereo 70 și sunt rotunjite la 1 milimetru.

*** Distanța dintre puncte este formată din segmente cumulate ce sunt mai mici decât valoarea 1 milimetru.

**DATE DESPRE IMOBILUL NR. 14005**

Oficiul de Cadastru și Publicitate Imobiliară DOLJ
Biroul de Cadastru și Publicitate Imobiliară Craiova

A. Partea I. Descrierea imobilului

TEREN Intravilan

Adresa: Loc. Cetate, Nr. FN, Jud. Dolj, P80

Nr. Crt	Nr cadastral Nr. topografic	Suprafața* (mp)	Observații / Referințe
A1		1	Sector cadastral:0 Teren neimprejmuit; RETEA JT PTCZ MUNCA CETATE

Construcții

Crt	Nr cadastral Nr. topografic	Adresa	Observații / Referințe
A1.1		Loc. Cetate, Nr. FN, Jud. Dolj, P80	Nr. niveluri:1; S. construita la sol:1 mp; Stalp electric

B. Partea II. Proprietari și acte

Inscrieri privitoare la dreptul de proprietate și alte drepturi reale		Referințe
/		
Act Normativ nr. HG NR. 1705, din 29/11/2006 emis de GUVERNUL ROMANIEI (Legea 123 din 10.07.2012; Contract de concesiune nr. 6 din 20.06.2005; Act Aditional nr. 1 din 04.03.2016; Licenta pentru distributia energiei electrice nr. 14033 din 01.07.2002 si Anexa);		
B1	Intabulare, drept de PROPRIETATE, dobandit prin Lege, cota actuala 1/1, cota initiala 1/1 1) STATUL ROMAN- DOMENIUL PUBLIC, CIF:9999999999999, LIPSA CUI	A1, A1.1
B2	Intabulare, drept de ADMINISTRARE, dobandit prin Lege, cota actuala 1/1, cota initiala 1/1 1) MINISTERUL ECONOMIEI SI COMERTULUI, CIF:9999999999999, LIPSA CUI	A1, A1.1
B3	Intabulare, drept de CONCESIUNE pe o perioada de 49 de ani, dobandit prin Lege, cota actuala 1/1, cota initiala 1/1 1) CEZ DISTRIBUTIE SA, CIF:14491102	A1, A1.1

C. Partea III. SARCINI .

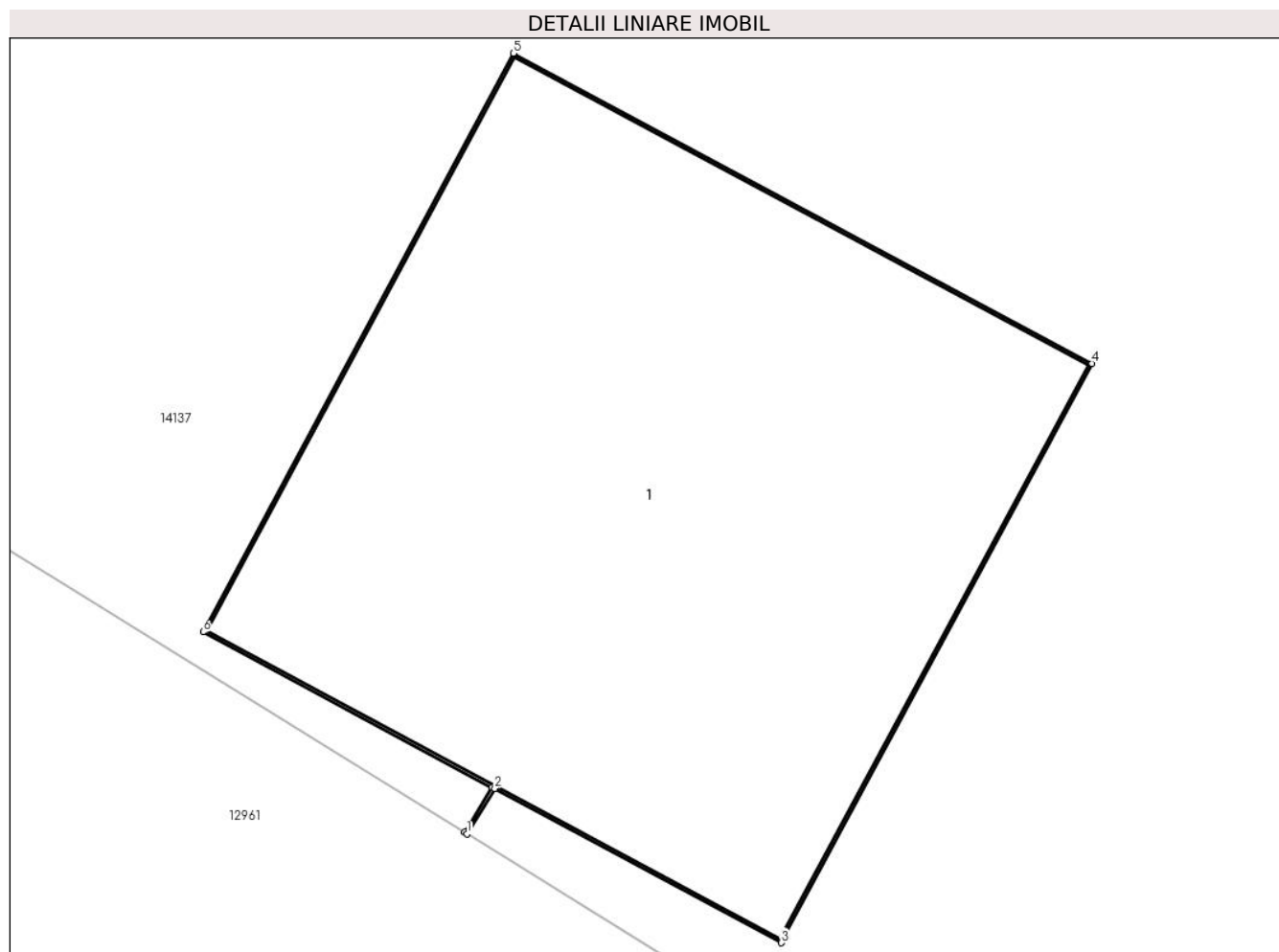
Inscrieri privind dezmembramintele dreptului de proprietate, drepturi reale de garanție și sarcini	Referințe
NU SUNT	

Anexa Nr. 1 La Partea I

Teren

Nr cadastral	Suprafața (mp)*	Observații / Referințe
	1	RETEA JT PTCZ MUNCA CETATE

* Suprafața este determinată în planul de proiecție Stereo 70.



Date referitoare la teren

Crt	Categorie folosință	Intravilan	Suprafața (mp)	Tarla	Parcelă	Nr. topo	Observații / Referințe
1	curți constructii	DA	1	-	80	-	

Date referitoare la construcții

Crt	Număr	Destinație construcție	Supraf. (mp)	Situație juridică	Observații / Referințe
A1.1		construcții industriale și edilitare	1	Cu acte	Nr. niveluri:1; S. construita la sol:1 mp; Stalp electric

Lungime Segmente

1) Valorile lungimilor segmentelor sunt obținute din proiecție în plan.

Punct început	X / Y	Punct sfârșit	X / Y	Lungime segment (** (m)
1	343.901,807 291.474,554	2	343.901,858 291.474,637	0.097
2	343.901,858 291.474,637	3	343.902,382 291.474,355	0.595
3	343.902,382 291.474,355	4	343.902,95 291.475,413	1.201

Punct început	X / Y	Punct sfârșit	X / Y	Lungime segment (** (m)
4	343.902,95 291.475,413	5	343.901,892 291.475,98	1.2
5	343.901,892 291.475,98	6	343.901,325 291.474,923	1.199
6	343.901,325 291.474,923	7	343.901,853 291.474,639	0.6
7	343.901,853 291.474,639	8	343.901,803 291.474,557	0.096
8	343.901,803 291.474,557	1	343.901,807 291.474,554	0.005

** Lungimile segmentelor sunt determinate în planul de proiecție Stereo 70 și sunt rotunjite la 1 milimetru.

*** Distanța dintre puncte este formată din segmente cumulate ce sunt mai mici decât valoarea 1 milimetru.

**DATE DESPRE IMOBILUL NR. 14006**

Oficiul de Cadastru și Publicitate Imobiliară DOLJ
Biroul de Cadastru și Publicitate Imobiliară Craiova

A. Partea I. Descrierea imobilului

TEREN Intravilan

Adresa: Loc. Cetate, Nr. FN, Jud. Dolj, P81

Nr. Crt	Nr cadastral Nr. topografic	Suprafața* (mp)	Observații / Referințe
A1		1	Sector cadastral:0 Teren neimprejmuit; RETEA JT PTCZ MUNCA CETATE

Construcții

Crt	Nr cadastral Nr. topografic	Adresa	Observații / Referințe
A1.1		Loc. Cetate, Nr. FN, Jud. Dolj, P81	Nr. niveluri:1; S. construita la sol:1 mp; Stalp electric

B. Partea II. Proprietari și acte

Inscrieri privitoare la dreptul de proprietate și alte drepturi reale		Referințe
/		
Act Normativ nr. HG NR. 1705, din 29/11/2006 emis de GUVERNUL ROMANIEI (Legea 123 din 10.07.2012; Contract de concesiune nr. 6 din 20.06.2005; Act Aditional nr. 1 din 04.03.2016; Licenta pentru distributia energiei electrice nr. 14033 din 01.07.2002 si Anexa);		
B1	Intabulare, drept de PROPRIETATE, dobandit prin Lege, cota actuala 1/1, cota initiala 1/1 1) STATUL ROMAN- DOMENIUL PUBLIC, CIF:999999999999, LIPSA CUI	A1, A1.1
B2	Intabulare, drept de ADMINISTRARE, dobandit prin Lege, cota actuala 1/1, cota initiala 1/1 1) MINISTERUL ECONOMIEI SI COMERTULUI, CIF:999999999999, LIPSA CUI	A1, A1.1
B3	Intabulare, drept de CONCESIUNE pe o perioada de 49 de ani, dobandit prin Lege, cota actuala 1/1, cota initiala 1/1 1) CEZ DISTRIBUTIE SA, CIF:14491102	A1, A1.1

C. Partea III. SARCINI .

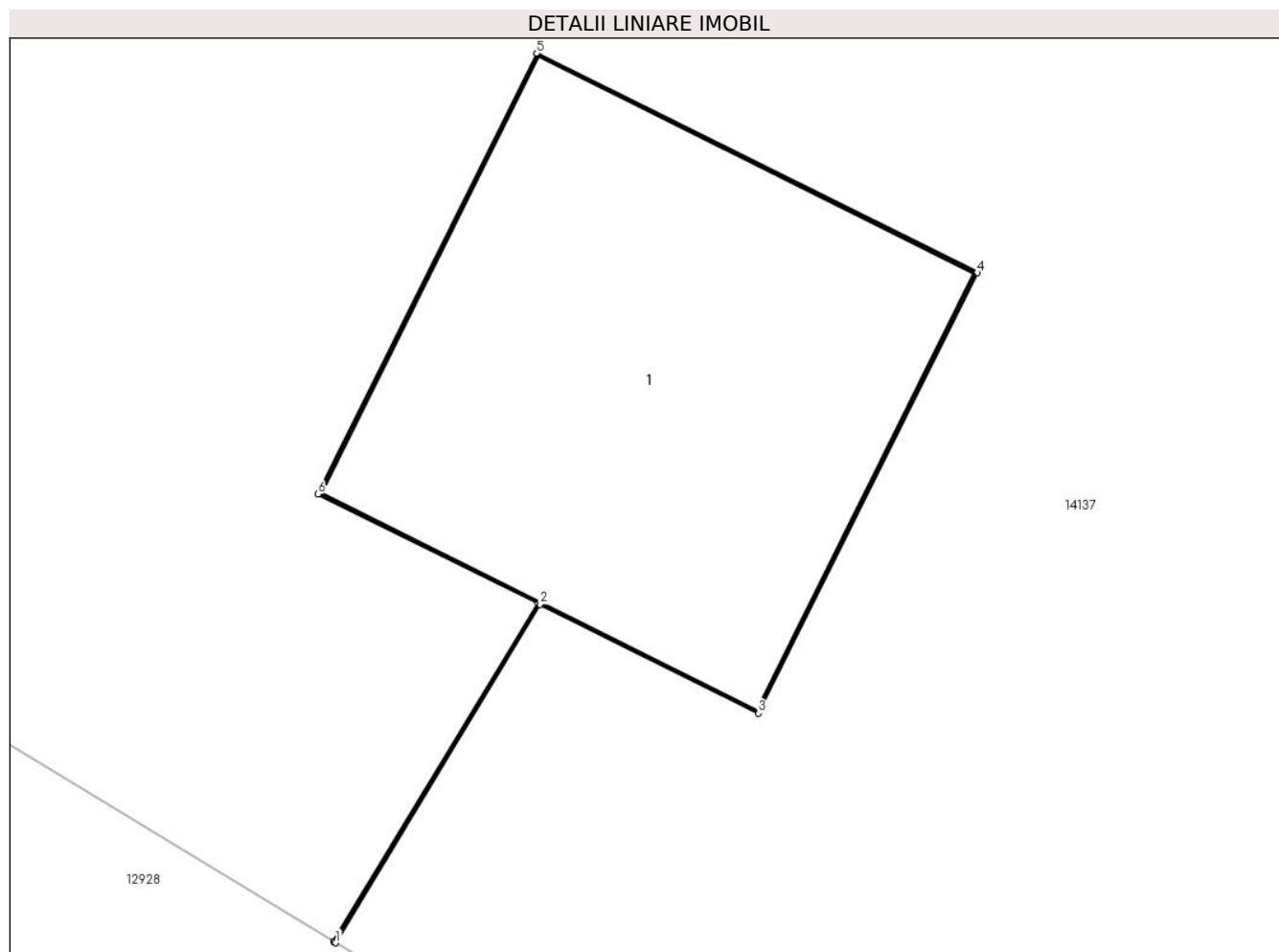
Inscrieri privind dezmembramintele dreptului de proprietate, drepturi reale de garanție și sarcini	Referințe
NU SUNT	

Anexa Nr. 1 La Partea I

Teren

Nr cadastral	Suprafaţa (mp)*	Observații / Referințe
	1	RETEA JT PTCZ MUNCA CETATE

* Suprafața este determinată în planul de proiecție Stereo 70.



Date referitoare la teren

Crt	Categorie folosință	Intra vilan	Suprafața (mp)	Tarla	Parcelă	Nr. topo	Observații / Referințe
1	curți constructii	DA	1	-	81	-	

Date referitoare la construcții

Crt	Număr	Destinație construcție	Supraf. (mp)	Situație juridică	Observații / Referințe
A1.1		construcții industriale și edilitare	1	Cu acte	Nr. niveluri:1; S. construita la sol:1 mp; Stalp electric

Lungime Segmente

1) Valorile lungimilor segmentelor sunt obținute din proiecție în plan.

Punct început	X / Y	Punct sfârșit	X / Y	Lungime segment (** (m)
1	343.869,573 291.493,874	2	343.870,072 291.494,699	0.964
2	343.870,072 291.494,699	3	343.870,605 291.494,434	0.595
3	343.870,605 291.494,434	4	343.871,139 291.495,508	1.199

Punct început	X / Y	Punct sfârșit	X / Y	Lungime segment (** (m)
4	343.871,139 291.495,508	5	343.870,064 291.496,043	1.201
5	343.870,064 291.496,043	6	343.869,53 291.494,968	1.2
6	343.869,53 291.494,968	7	343.870,067 291.494,701	0.6
7	343.870,067 291.494,701	8	343.869,569 291.493,877	0.963
8	343.869,569 291.493,877	1	343.869,573 291.493,874	0.005

** Lungimile segmentelor sunt determinate în planul de proiecție Stereo 70 și sunt rotunjite la 1 milimetru.

*** Distanța dintre puncte este formată din segmente cumulate ce sunt mai mici decât valoarea 1 milimetru.

**DATE DESPRE IMOBILUL NR. 14007**

Oficiul de Cadastru și Publicitate Imobiliară DOLJ
Biroul de Cadastru și Publicitate Imobiliară Craiova

A. Partea I. Descrierea imobilului

TEREN Intravilan

Adresa: Loc. Cetate, Nr. FN, Jud. Dolj, P82

Nr. Crt	Nr cadastral Nr. topografic	Suprafața* (mp)	Observații / Referințe
A1		1	Sector cadastral:0 Teren neimprejmuit; RETEA JT PTCZ MUNCA CETATE

Construcții

Crt	Nr cadastral Nr. topografic	Adresa	Observații / Referințe
A1.1		Loc. Cetate, Nr. FN, Jud. Dolj, P82	Nr. niveluri:1; S. construita la sol:1 mp; Stalp electric

B. Partea II. Proprietari și acte

Inscrieri privitoare la dreptul de proprietate și alte drepturi reale		Referințe
/		
Act Normativ nr. HG NR. 1705, din 29/11/2006 emis de GUVERNUL ROMANIEI (Legea 123 din 10.07.2012; Contract de concesiune nr. 6 din 20.06.2005; Act Aditional nr. 1 din 04.03.2016; Licenta pentru distributia energiei electrice nr. 14033 din 01.07.2002 si Anexa);		
B1	Intabulare, drept de PROPRIETATE, dobandit prin Lege, cota actuala 1/1, cota initiala 1/1 1) STATUL ROMAN- DOMENIUL PUBLIC, CIF:9999999999999, LIPSA CUI	A1, A1.1
B2	Intabulare, drept de ADMINISTRARE, dobandit prin Lege, cota actuala 1/1, cota initiala 1/1 1) MINISTERUL ECONOMIEI SI COMERTULUI, CIF:9999999999999, LIPSA CUI	A1, A1.1
B3	Intabulare, drept de CONCESIUNE pe o perioada de 49 de ani, dobandit prin Lege, cota actuala 1/1, cota initiala 1/1 1) CEZ DISTRIBUTIE SA, CIF:14491102	A1, A1.1

C. Partea III. SARCINI .

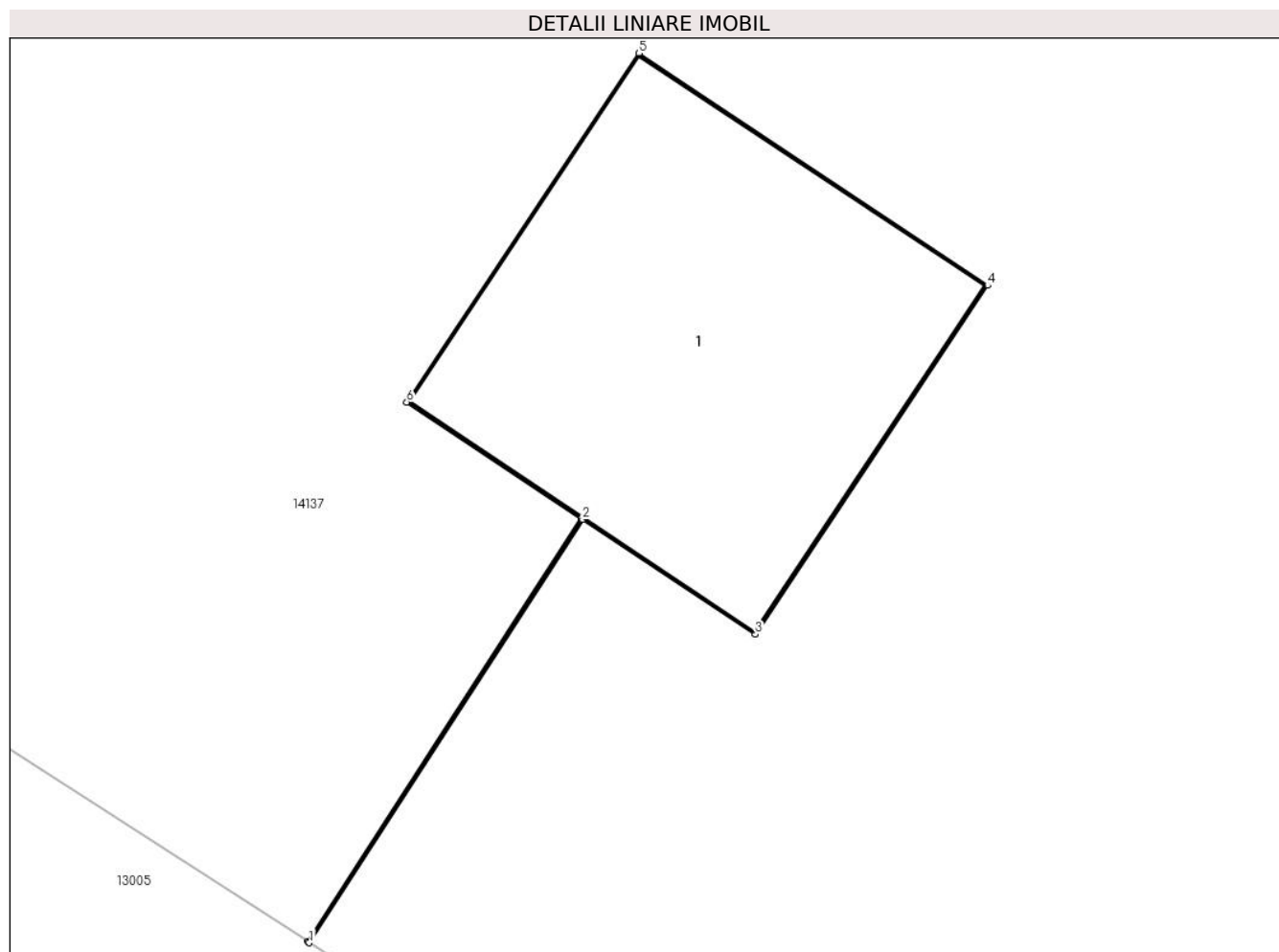
Inscrieri privind dezmembramintele dreptului de proprietate, drepturi reale de garanție și sarcini	Referințe
NU SUNT	

Anexa Nr. 1 La Partea I

Teren

Nr cadastral	Suprafața (mp)*	Observații / Referințe
	1	RETEA JT PTCZ MUNCA CETATE

* Suprafața este determinată în planul de proiecție Stereo 70.



Date referitoare la teren

Crt	Categorie folosință	Intra vilan	Suprafața (mp)	Tarla	Parcelă	Nr. topo	Observații / Referințe
1	curți constructii	DA	1	-	82	-	

Date referitoare la construcții

Crt	Număr	Destinație construcție	Supraf. (mp)	Situație juridică	Observații / Referințe
A1.1		construcții industriale și edilitare	1	Cu acte	Nr. niveluri:1; S. construita la sol:1 mp; Stalp electric

Lungime Segmente

1) Valorile lungimilor segmentelor sunt obținute din proiecție în plan.

Punct început	X / Y	Punct sfârșit	X / Y	Lungime segment (** (m))
1	343.831,274 291.517,523	2	343.832,057 291.518,735	1.443
2	343.832,057 291.518,735	3	343.832,552 291.518,406	0.594
3	343.832,552 291.518,406	4	343.833,217 291.519,405	1.2

Punct început	X / Y	Punct sfârșit	X / Y	Lungime segment (** (m)
4	343.833,217 291.519,405	5	343.832,218 291.520,07	1.2
5	343.832,218 291.520,07	6	343.831,553 291.519,071	1.2
6	343.831,553 291.519,071	7	343.832,053 291.518,738	0.601
7	343.832,053 291.518,738	8	343.831,27 291.517,526	1.443
8	343.831,27 291.517,526	1	343.831,274 291.517,523	0.005

** Lungimile segmentelor sunt determinate în planul de proiecție Stereo 70 și sunt rotunjite la 1 milimetru.

*** Distanța dintre puncte este formată din segmente cumulate ce sunt mai mici decât valoarea 1 milimetru.

**DATE DESPRE IMOBILUL NR. 14008**

Oficiul de Cadastru și Publicitate Imobiliară DOLJ
Biroul de Cadastru și Publicitate Imobiliară Craiova

A. Partea I. Descrierea imobilului

TEREN Intravilan

Adresa: Loc. Cetate, Nr. FN, Jud. Dolj, P83

Nr. Crt	Nr cadastral Nr. topografic	Suprafața* (mp)	Observații / Referințe
A1		1	Sector cadastral:0 Teren neimprejmuit; RETEA JT PTCZ MUNCA CETATE

Construcții

Crt	Nr cadastral Nr. topografic	Adresa	Observații / Referințe
A1.1		Loc. Cetate, Nr. FN, Jud. Dolj, P83	Nr. niveluri:1; S. construita la sol:1 mp; Stalp electric

B. Partea II. Proprietari și acte

Inscrieri privitoare la dreptul de proprietate și alte drepturi reale		Referințe
/		
Act Normativ nr. HG NR. 1705, din 29/11/2006 emis de GUVERNUL ROMANIEI (Legea 123 din 10.07.2012; Contract de concesiune nr. 6 din 20.06.2005; Act Aditional nr. 1 din 04.03.2016; Licenta pentru distributia energiei electrice nr. 14033 din 01.07.2002 si Anexa);		
B1	Intabulare, drept de PROPRIETATE, dobandit prin Lege, cota actuala 1/1, cota initiala 1/1 1) STATUL ROMAN- DOMENIUL PUBLIC, CIF:9999999999999, LIPSA CUI	A1, A1.1
B2	Intabulare, drept de ADMINISTRARE, dobandit prin Lege, cota actuala 1/1, cota initiala 1/1 1) MINISTERUL ECONOMIEI SI COMERTULUI, CIF:9999999999999, LIPSA CUI	A1, A1.1
B3	Intabulare, drept de CONCESIUNE pe o perioada de 49 de ani, dobandit prin Lege, cota actuala 1/1, cota initiala 1/1 1) CEZ DISTRIBUTIE SA, CIF:14491102	A1, A1.1

C. Partea III. SARCINI .

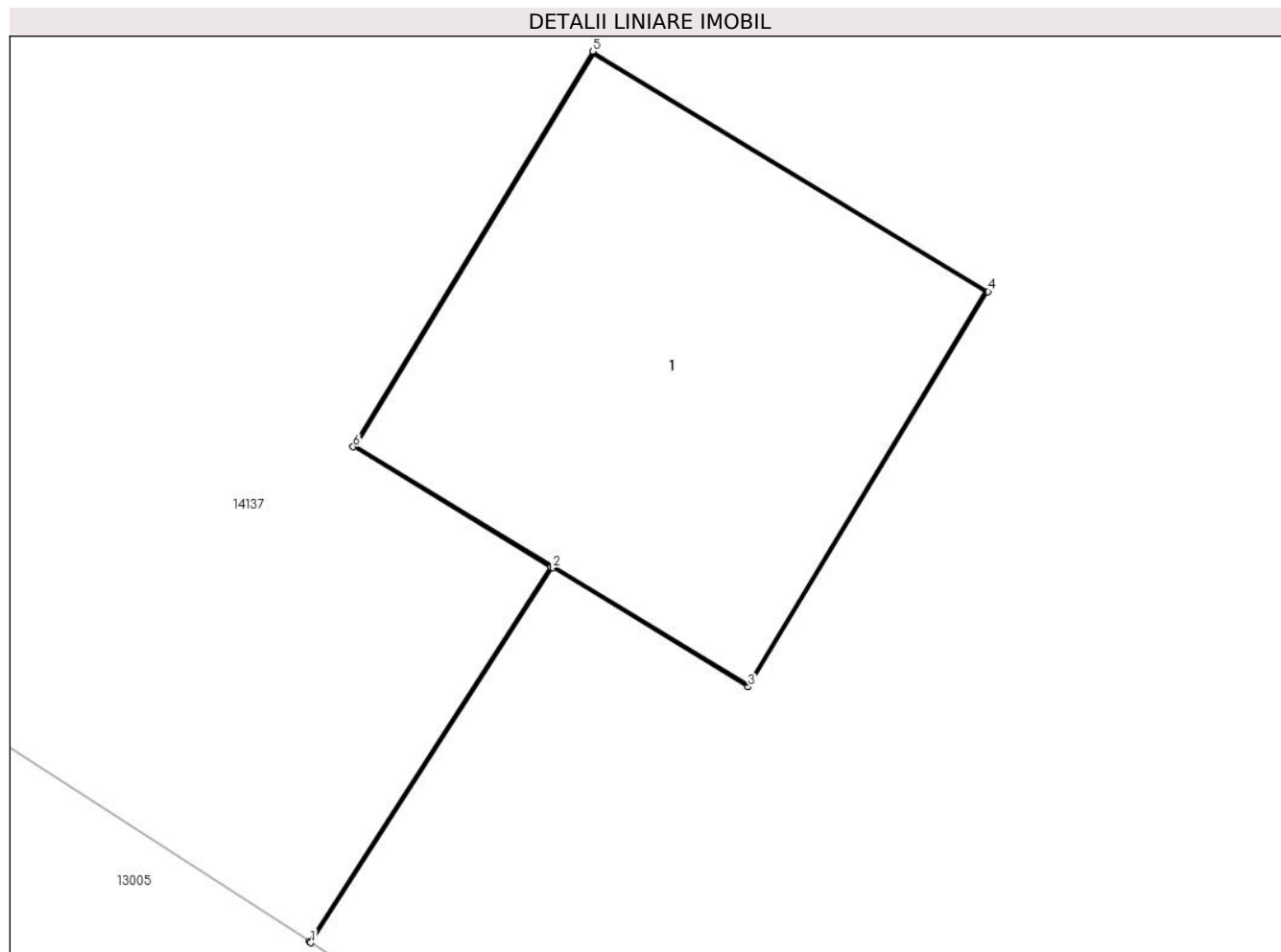
Inscrieri privind dezmembramintele dreptului de proprietate, drepturi reale de garanție și sarcini	Referințe
NU SUNT	

Anexa Nr. 1 La Partea I

Teren

Nr cadastral	Suprafața (mp)*	Observații / Referințe
	1	RETEA JT PTCZ MUNCA CETATE

* Suprafața este determinată în planul de proiecție Stereo 70.



Date referitoare la teren

Crt	Categorie folosință	Intravilan	Suprafața (mp)	Tarla	Parcelă	Nr. topo	Observații / Referințe
1	curți constructii	DA	1	-	83	-	

Date referitoare la construcții

Crt	Număr	Destinație construcție	Supraf. (mp)	Situație juridică	Observații / Referințe
A1.1		construcții industriale și edilitare	1	Cu acte	Nr. niveluri:1; S. construita la sol:1 mp; Stalp electric

Lungime Segmente

1) Valorile lungimilor segmentelor sunt obținute din proiecție în plan.

Punct început	X / Y	Punct sfârșit	X / Y	Lungime segment (** (m))
1	343.797,499 291.539,332	2	343.798,127 291.540,305	1.158
2	343.798,127 291.540,305	3	343.798,635 291.539,996	0.595
3	343.798,635 291.539,996	4	343.799,258 291.541,022	1.2

Punct început	X / Y	Punct sfârșit	X / Y	Lungime segment (** (m)
4	343.799,258 291.541,022	5	343.798,232 291.541,645	1.2
5	343.798,232 291.541,645	6	343.797,609 291.540,619	1.2
6	343.797,609 291.540,619	7	343.798,122 291.540,307	0.6
7	343.798,122 291.540,307	8	343.797,495 291.539,335	1.157
8	343.797,495 291.539,335	1	343.797,499 291.539,332	0.005

** Lungimile segmentelor sunt determinate în planul de proiecție Stereo 70 și sunt rotunjite la 1 milimetru.

*** Distanța dintre puncte este formată din segmente cumulate ce sunt mai mici decât valoarea 1 milimetru.

**DATE DESPRE IMOBILUL NR. 14009**

Oficiul de Cadastru și Publicitate Imobiliară DOLJ
Biroul de Cadastru și Publicitate Imobiliară Craiova

A. Partea I. Descrierea imobilului

TEREN Intravilan

Adresa: Loc. Cetate, Nr. FN, Jud. Dolj, P84

Nr. Crt	Nr cadastral Nr. topografic	Suprafața* (mp)	Observații / Referințe
A1		1	Sector cadastral:0 Teren neimprejmuit; RETEA JT PTCZ MUNCA CETATE

Construcții

Crt	Nr cadastral Nr. topografic	Adresa	Observații / Referințe
A1.1		Loc. Cetate, Nr. FN, Jud. Dolj, P84	Nr. niveluri:1; S. construita la sol:1 mp; Stalp electric

B. Partea II. Proprietari și acte

Inscrieri privitoare la dreptul de proprietate și alte drepturi reale		Referințe
/		
Act Normativ nr. HG NR. 1705, din 29/11/2006 emis de GUVERNUL ROMANIEI (Legea 123 din 10.07.2012; Contract de concesiune nr. 6 din 20.06.2005; Act Aditional nr. 1 din 04.03.2016; Licenta pentru distributia energiei electrice nr. 14033 din 01.07.2002 si Anexa);		
B1	Intabulare, drept de PROPRIETATE, dobandit prin Lege, cota actuala 1/1, cota initiala 1/1 1) STATUL ROMAN- DOMENIUL PUBLIC, CIF:9999999999999, LIPSA CUI	A1, A1.1
B2	Intabulare, drept de ADMINISTRARE, dobandit prin Lege, cota actuala 1/1, cota initiala 1/1 1) MINISTERUL ECONOMIEI SI COMERTULUI, CIF:9999999999999, LIPSA CUI	A1, A1.1
B3	Intabulare, drept de CONCESIUNE pe o perioada de 49 de ani, dobandit prin Lege, cota actuala 1/1, cota initiala 1/1 1) CEZ DISTRIBUTIE SA, CIF:14491102	A1, A1.1

C. Partea III. SARCINI .

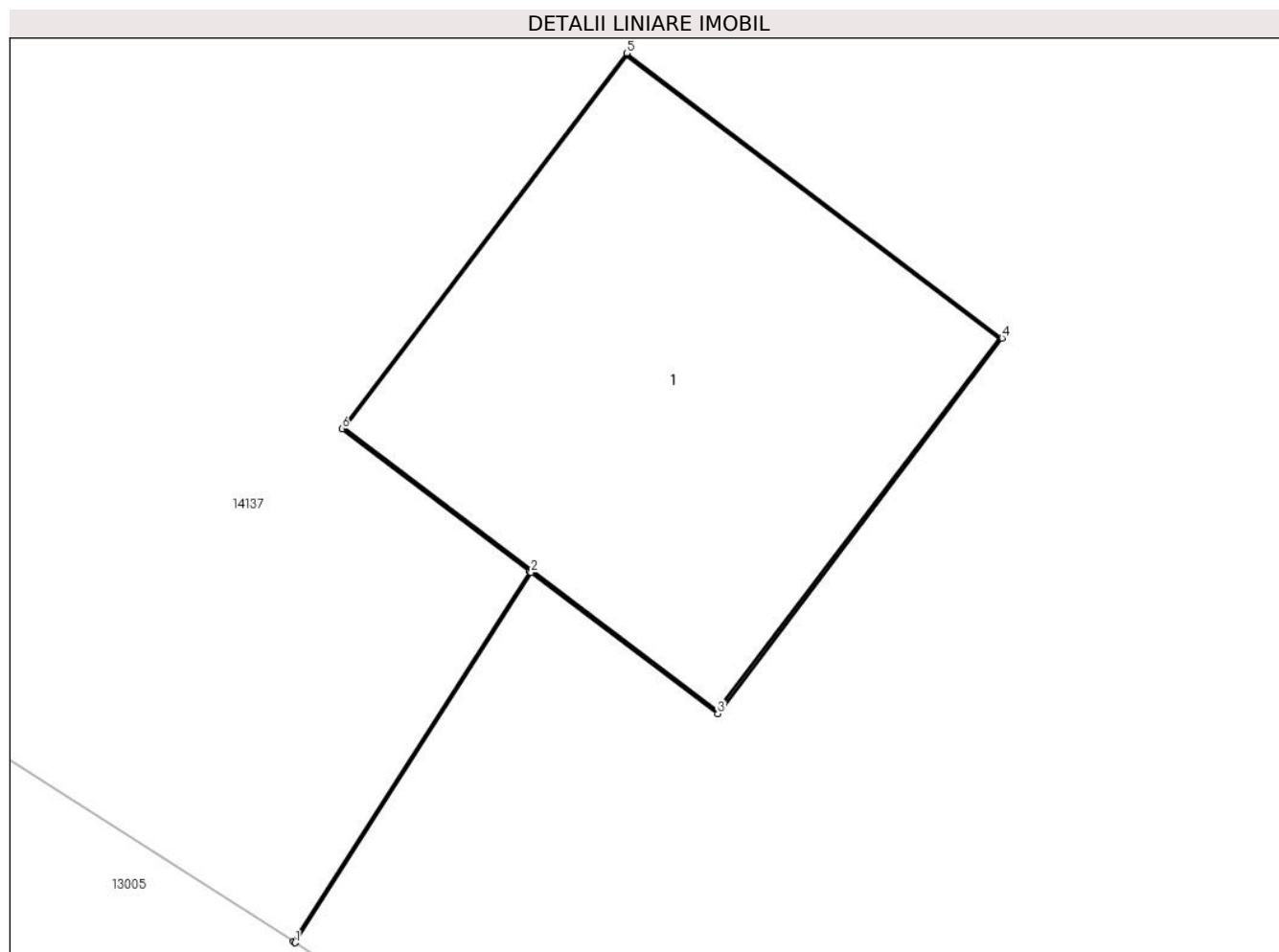
Inscrieri privind dezmembramintele dreptului de proprietate, drepturi reale de garanție și sarcini	Referințe
NU SUNT	

Anexa Nr. 1 La Partea I

Teren

Nr cadastral	Suprafața (mp)*	Observații / Referințe
	1	RETEA JT PTCZ MUNCA CETATE

* Suprafața este determinată în planul de proiecție Stereo 70.



Date referitoare la teren

Crt	Categorie folosință	Intravilan	Suprafața (mp)	Tarla	Parcelă	Nr. topo	Observații / Referințe
1	curți constructii	DA	1	-	84	-	

Date referitoare la construcții

Crt	Număr	Destinație construcție	Supraf. (mp)	Situație juridică	Observații / Referințe
A1.1		construcții industriale și edilitare	1	Cu acte	Nr. niveluri:1; S. construita la sol:1 mp; Stalp electric

Lungime Segmente

1) Valorile lungimilor segmentelor sunt obținute din proiecție în plan.

Punct început	X / Y	Punct sfârșit	X / Y	Lungime segment (** (m)
1	343.762,507 291.561,849	2	343.763,108 291.562,791	1.117
2	343.763,108 291.562,791	3	343.763,583 291.562,432	0.595
3	343.763,583 291.562,432	4	343.764,307 291.563,388	1.199

Punct început	X / Y	Punct sfârșit	X / Y	Lungime segment (** (m)
4	343.764,307 291.563,388	5	343.763,351 291.564,113	1.2
5	343.763,351 291.564,113	6	343.762,626 291.563,157	1.2
6	343.762,626 291.563,157	7	343.763,104 291.562,794	0.6
7	343.763,104 291.562,794	8	343.762,502 291.561,852	1.118
8	343.762,502 291.561,852	1	343.762,507 291.561,849	0.006

** Lungimile segmentelor sunt determinate în planul de proiecție Stereo 70 și sunt rotunjite la 1 milimetru.

*** Distanța dintre puncte este formată din segmente cumulate ce sunt mai mici decât valoarea 1 milimetru.

**DATE DESPRE IMOBILUL NR. 14010**

Oficiul de Cadastru și Publicitate Imobiliară DOLJ
Biroul de Cadastru și Publicitate Imobiliară Craiova

A. Partea I. Descrierea imobilului

TEREN Intravilan

Adresa: Loc. Cetate, Nr. FN, Jud. Dolj, P85

Nr. Crt	Nr cadastral Nr. topografic	Suprafața* (mp)	Observații / Referințe
A1		1	Sector cadastral:0 Teren neimprejmuit; RETEA JT PTCZ MUNCA CETATE

Construcții

Crt	Nr cadastral Nr. topografic	Adresa	Observații / Referințe
A1.1		Loc. Cetate, Nr. FN, Jud. Dolj, P85	Nr. niveluri:1; S. construita la sol:1 mp; Stalp electric

B. Partea II. Proprietari și acte

Inscrieri privitoare la dreptul de proprietate și alte drepturi reale		Referințe
/		
Act Normativ nr. HG NR. 1705, din 29/11/2006 emis de GUVERNUL ROMANIEI (Legea 123 din 10.07.2012; Contract de concesiune nr. 6 din 20.06.2005; Act Aditional nr. 1 din 04.03.2016; Licenta pentru distributia energiei electrice nr. 14033 din 01.07.2002 si Anexa);		
B1	Intabulare, drept de PROPRIETATE, dobandit prin Lege, cota actuala 1/1, cota initiala 1/1 1) STATUL ROMAN- DOMENIUL PUBLIC, CIF:9999999999999, LIPSA CUI	A1, A1.1
B2	Intabulare, drept de ADMINISTRARE, dobandit prin Lege, cota actuala 1/1, cota initiala 1/1 1) MINISTERUL ECONOMIEI SI COMERTULUI, CIF:9999999999999, LIPSA CUI	A1, A1.1
B3	Intabulare, drept de CONCESIUNE pe o perioada de 49 de ani, dobandit prin Lege, cota actuala 1/1, cota initiala 1/1 1) CEZ DISTRIBUTIE SA, CIF:14491102	A1, A1.1

C. Partea III. SARCINI .

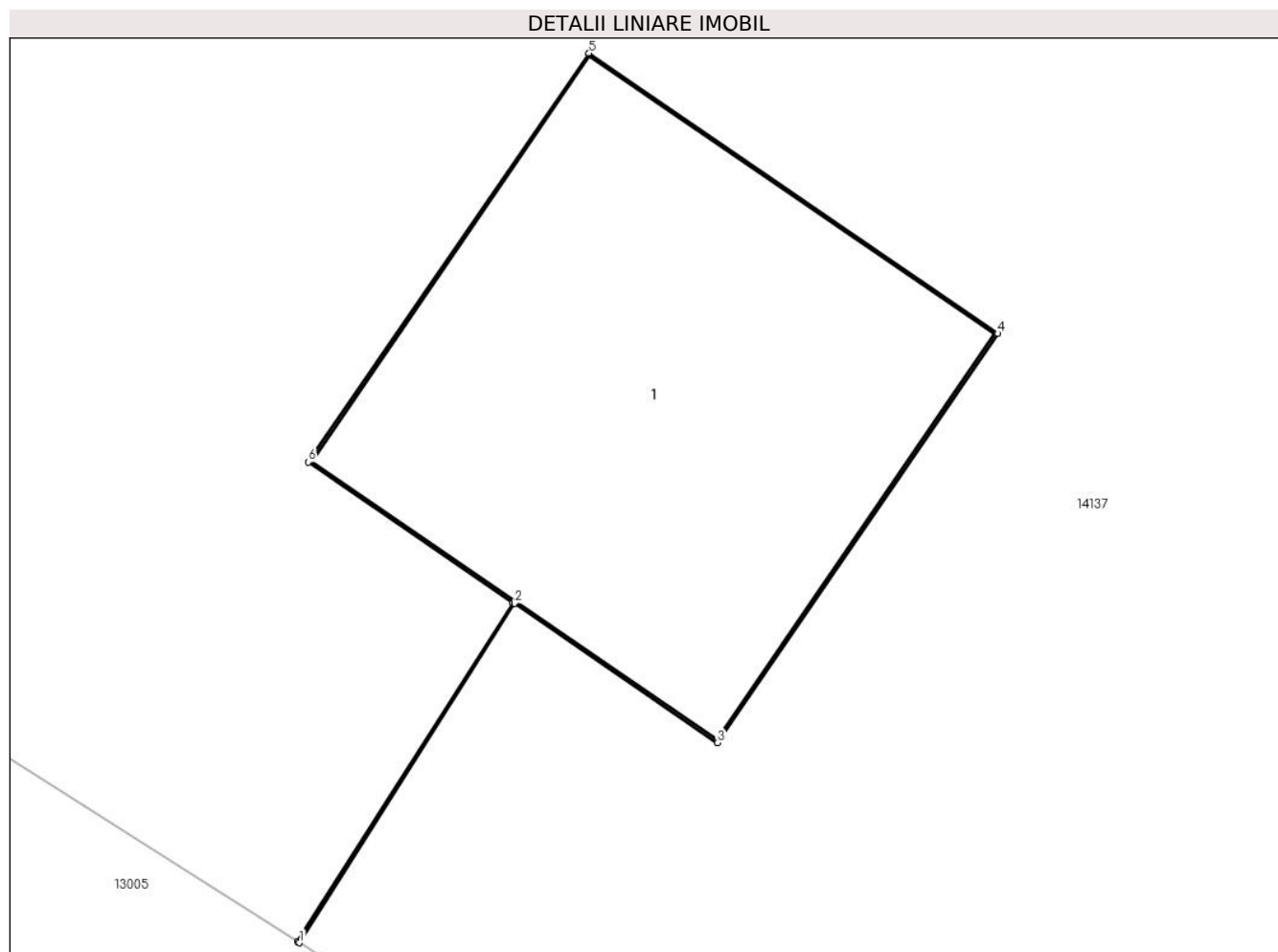
Inscrieri privind dezmembramintele dreptului de proprietate, drepturi reale de garanție și sarcini	Referințe
NU SUNT	

Anexa Nr. 1 La Partea I

Teren

Nr cadastral	Suprafața (mp)*	Observații / Referințe
	1	RETEA JT PTCZ MUNCA CETATE

* Suprafața este determinată în planul de proiecție Stereo 70.



Date referitoare la teren

Crt	Categorie folosință	Intra vilan	Suprafața (mp)	Tarla	Parcelă	Nr. topo	Observații / Referințe
1	curți constructii	DA	1	-	85	-	

Date referitoare la construcții

Crt	Număr	Destinație construcție	Supraf. (mp)	Situație juridică	Observații / Referințe
A1.1		construcții industriale și edilitare	1	Cu acte	Nr. niveluri:1; S. construita la sol:1 mp; Stalp electric

Lungime Segmente

1) Valorile lungimilor segmentelor sunt obținute din proiecție în plan.

Punct început	X / Y	Punct sfârșit	X / Y	Lungime segment (** (m))
1	343.727,921 291.583,844	2	343.728,442 291.584,665	0.972
2	343.728,442 291.584,665	3	343.728,933 291.584,328	0.596
3	343.728,933 291.584,328	4	343.729,611 291.585,318	1.2

Punct început	X / Y	Punct sfârșit	X / Y	Lungime segment (** (m)
4	343.729,611 291.585,318	5	343.728,622 291.585,996	1.199
5	343.728,622 291.585,996	6	343.727,943 291.585,007	1.2
6	343.727,943 291.585,007	7	343.728,438 291.584,667	0.601
7	343.728,438 291.584,667	8	343.727,917 291.583,847	0.972
8	343.727,917 291.583,847	1	343.727,921 291.583,844	0.005

** Lungimile segmentelor sunt determinate în planul de proiecție Stereo 70 și sunt rotunjite la 1 milimetru.

*** Distanța dintre puncte este formată din segmente cumulate ce sunt mai mici decât valoarea 1 milimetru.

**DATE DESPRE IMOBILUL NR. 14011**

Oficiul de Cadastru și Publicitate Imobiliară DOLJ
Biroul de Cadastru și Publicitate Imobiliară Craiova

A. Partea I. Descrierea imobilului

TEREN Intravilan

Adresa: Loc. Cetate, Nr. FN, Jud. Dolj, P86

Nr. Crt	Nr cadastral Nr. topografic	Suprafața* (mp)	Observații / Referințe
A1		1	Sector cadastral:0 Teren neimprejmuit; RETEA JT PTCZ MUNCA CETATE

Construcții

Crt	Nr cadastral Nr. topografic	Adresa	Observații / Referințe
A1.1		Loc. Cetate, Nr. FN, Jud. Dolj, P86	Nr. niveluri:1; S. construita la sol:1 mp; Stalp electric

B. Partea II. Proprietari și acte

Inscrieri privitoare la dreptul de proprietate și alte drepturi reale		Referințe
/		
Act Normativ nr. HG NR. 1705, din 29/11/2006 emis de GUVERNUL ROMANIEI (Legea 123 din 10.07.2012; Contract de concesiune nr. 6 din 20.06.2005; Act Aditional nr. 1 din 04.03.2016; Licenta pentru distributia energiei electrice nr. 14033 din 01.07.2002 si Anexa);		
B1	Intabulare, drept de PROPRIETATE, dobandit prin Lege, cota actuala 1/1, cota initiala 1/1 1) STATUL ROMAN- DOMENIUL PUBLIC, CIF:9999999999999, LIPSA CUI	A1, A1.1
B2	Intabulare, drept de ADMINISTRARE, dobandit prin Lege, cota actuala 1/1, cota initiala 1/1 1) MINISTERUL ECONOMIEI SI COMERTULUI, CIF:9999999999999, LIPSA CUI	A1, A1.1
B3	Intabulare, drept de CONCESIUNE pe o perioada de 49 de ani, dobandit prin Lege, cota actuala 1/1, cota initiala 1/1 1) CEZ DISTRIBUTIE SA, CIF:14491102	A1, A1.1

C. Partea III. SARCINI .

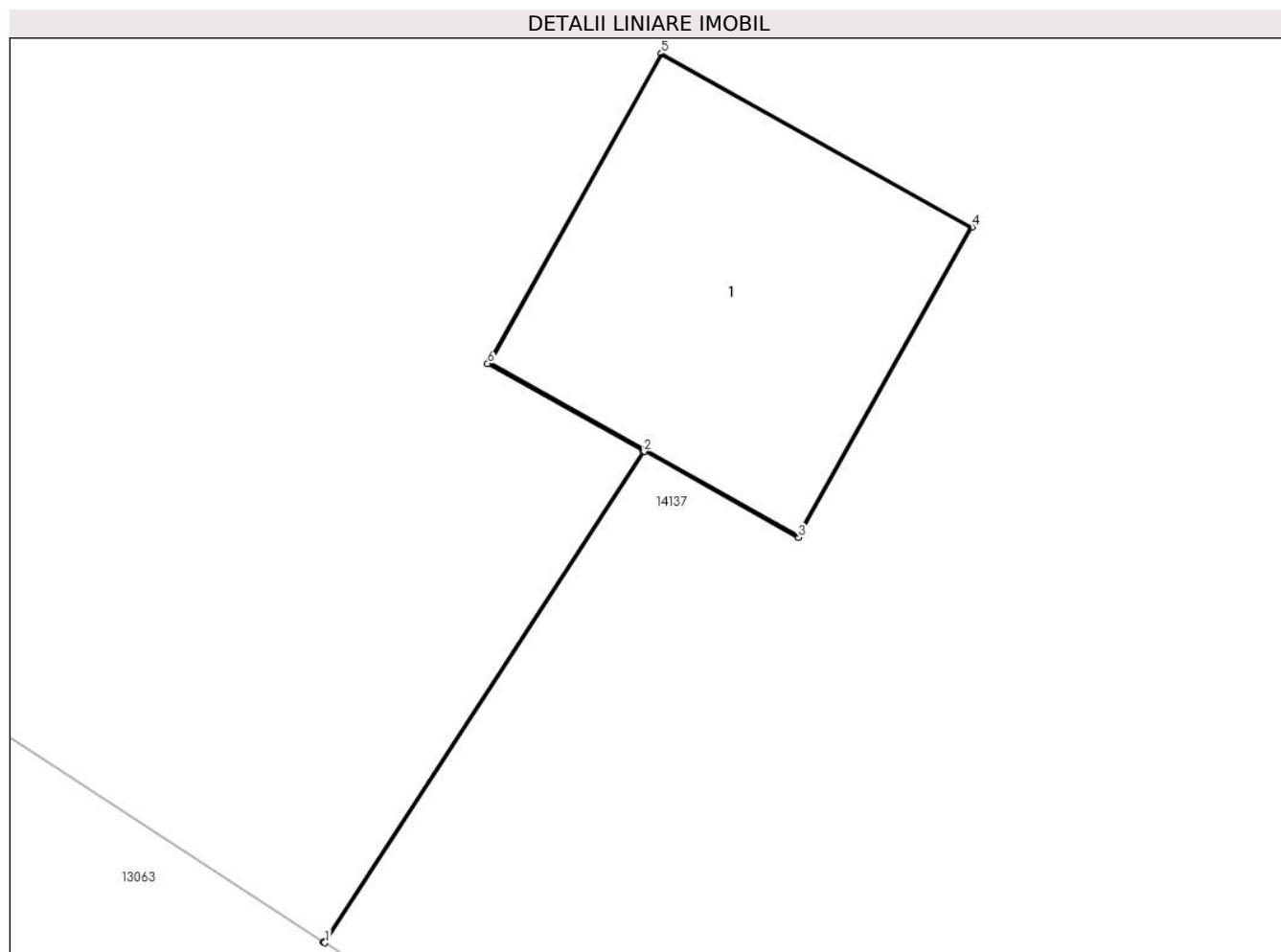
Inscrieri privind dezmembramintele dreptului de proprietate, drepturi reale de garanție și sarcini	Referințe
NU SUNT	

Anexa Nr. 1 La Partea I

Teren

Nr cadastral	Suprafaţa (mp)*	Observații / Referințe
	1	RETEA JT PTCZ MUNCA CETATE

* Suprafața este determinată în planul de proiecție Stereo 70.



Date referitoare la teren

Crt	Categorie folosință	Intra vilan	Suprafața (mp)	Tarla	Parcelă	Nr. topo	Observații / Referințe
1	curți constructii	DA	1	-	86	-	

Date referitoare la construcții

Crt	Număr	Destinație construcție	Supraf. (mp)	Situație juridică	Observații / Referințe
A1.1		construcții industriale și edilitare	1	Cu acte	Nr. niveluri:1; S. construita la sol:1 mp; Stalp electric

Lungime Segmente

1) Valorile lungimilor segmentelor sunt obținute din proiecție în plan.

Punct început	X / Y	Punct sfârșit	X / Y	Lungime segment (** (m))
1	343.696,895 291.603,737	2	343.697,973 291.605,394	1.977
2	343.697,973 291.605,394	3	343.698,493 291.605,104	0.595
3	343.698,493 291.605,104	4	343.699,078 291.606,151	1.199

Punct început	X / Y	Punct sfârșit	X / Y	Lungime segment (** (m)
4	343.699,078 291.606,151	5	343.698,031 291.606,737	1.2
5	343.698,031 291.606,737	6	343.697,445 291.605,69	1.2
6	343.697,445 291.605,69	7	343.697,969 291.605,397	0.6
7	343.697,969 291.605,397	8	343.696,891 291.603,74	1.977
8	343.696,891 291.603,74	1	343.696,895 291.603,737	0.005

** Lungimile segmentelor sunt determinate în planul de proiecție Stereo 70 și sunt rotunjite la 1 milimetru.

*** Distanța dintre puncte este formată din segmente cumulate ce sunt mai mici decât valoarea 1 milimetru.

**DATE DESPRE IMOBILUL NR. 14012**

Oficiul de Cadastru și Publicitate Imobiliară DOLJ
Biroul de Cadastru și Publicitate Imobiliară Craiova

A. Partea I. Descrierea imobilului

TEREN Intravilan

Adresa: Loc. Cetate, Nr. FN, Jud. Dolj, P87

Nr. Crt	Nr cadastral Nr. topografic	Suprafața* (mp)	Observații / Referințe
A1		1	Sector cadastral:0 Teren neimprejmuit; RETEA JT PTCZ MUNCA CETATE

Construcții

Crt	Nr cadastral Nr. topografic	Adresa	Observații / Referințe
A1.1		Loc. Cetate, Nr. FN, Jud. Dolj, P87	Nr. niveluri:1; S. construita la sol:1 mp; Stalp electric

B. Partea II. Proprietari și acte

Inscrieri privitoare la dreptul de proprietate și alte drepturi reale		Referințe
/		
Act Normativ nr. HG NR. 1705, din 29/11/2006 emis de GUVERNUL ROMANIEI (Legea 123 din 10.07.2012; Contract de concesiune nr. 6 din 20.06.2005; Act Aditional nr. 1 din 04.03.2016; Licenta pentru distributia energiei electrice nr. 14033 din 01.07.2002 si Anexa);		
B1	Intabulare, drept de PROPRIETATE, dobandit prin Lege, cota actuala 1/1, cota initiala 1/1 1) STATUL ROMAN- DOMENIUL PUBLIC, CIF:999999999999, LIPSA CUI	A1, A1.1
B2	Intabulare, drept de ADMINISTRARE, dobandit prin Lege, cota actuala 1/1, cota initiala 1/1 1) MINISTERUL ECONOMIEI SI COMERTULUI, CIF:999999999999, LIPSA CUI	A1, A1.1
B3	Intabulare, drept de CONCESIUNE pe o perioada de 49 de ani, dobandit prin Lege, cota actuala 1/1, cota initiala 1/1 1) CEZ DISTRIBUTIE SA, CIF:14491102	A1, A1.1

C. Partea III. SARCINI .

Inscrieri privind dezmembramintele dreptului de proprietate, drepturi reale de garanție și sarcini	Referințe
NU SUNT	

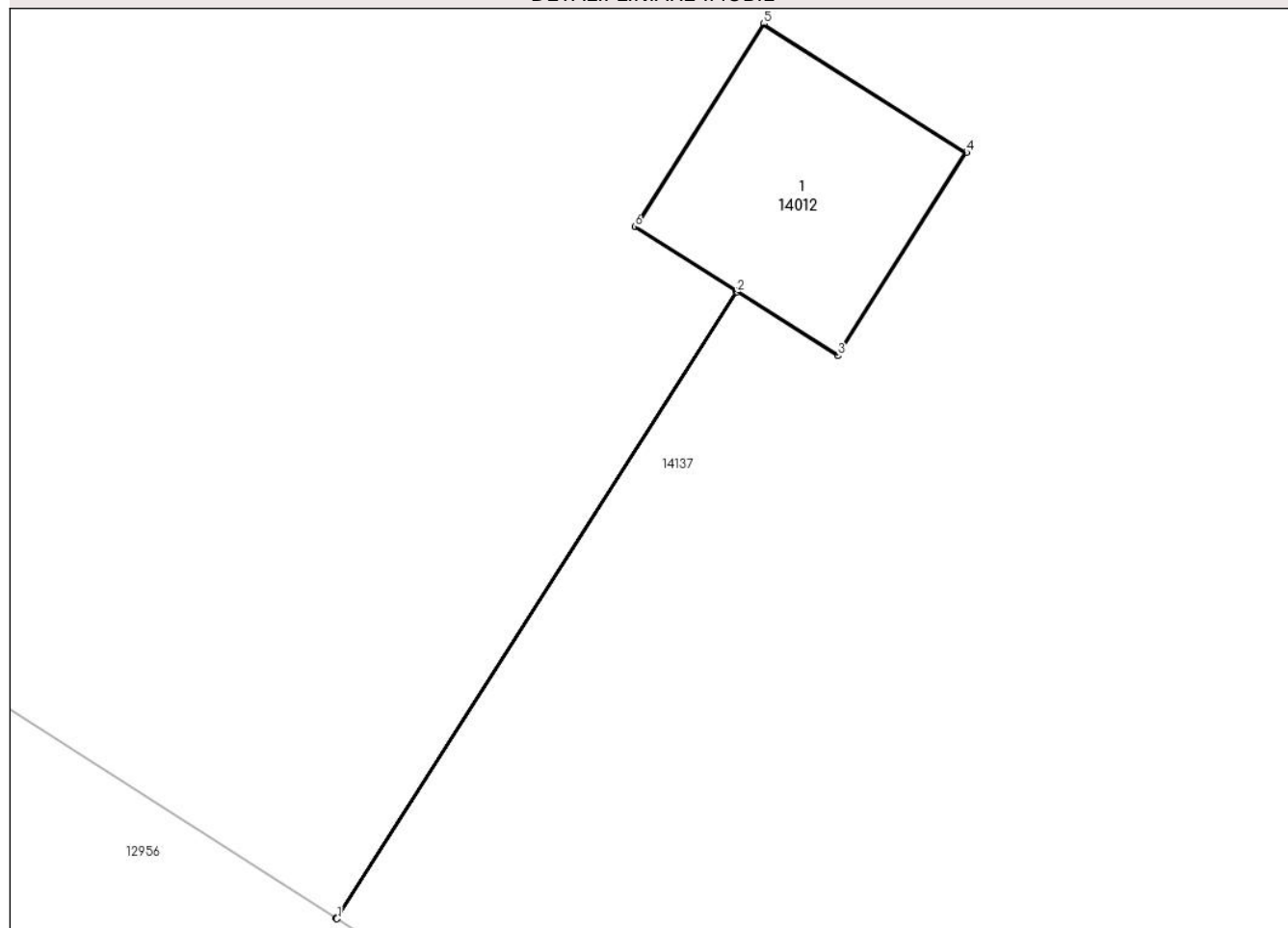
Anexa Nr. 1 La Partea I

Teren

Nr cadastral	Suprafața (mp)*	Observații / Referințe
	1	RETEA JT PTCZ MUNCA CETATE

* Suprafața este determinată în planul de proiecție Stereo 70.

DETALII LINIARE IMOBIL



Date referitoare la teren

Crt	Categorie folosință	Intravilan	Suprafața (mp)	Tarla	Parcelă	Nr. topo	Observații / Referințe
1	curți constructii	DA	1	-	87	-	

Date referitoare la construcții

Crt	Număr	Destinație construcție	Supraf. (mp)	Situație juridică	Observații / Referințe
A1.1		construcții industriale și edilitare	1	Cu acte	Nr. niveluri:1; S. construita la sol:1 mp; Stalp electric

Lungime Segmente

1) Valorile lungimilor segmentelor sunt obținute din proiecție în plan.

Punct început	X / Y	Punct sfârșit	X / Y	Lungime segment (** (m)
1	343.660,323 291.626,991	2	343.662,322 291.630,118	3.711
2	343.662,322 291.630,118	3	343.662,824 291.629,8	0.594
3	343.662,824 291.629,8	4	343.663,467 291.630,813	1.2

Punct început	X / Y	Punct sfârșit	X / Y	Lungime segment (** (m)
4	343.663,467 291.630,813	5	343.662,453 291.631,456	1.201
5	343.662,453 291.631,456	6	343.661,811 291.630,442	1.2
6	343.661,811 291.630,442	7	343.662,318 291.630,121	0.6
7	343.662,318 291.630,121	8	343.660,318 291.626,994	3.712
8	343.660,318 291.626,994	1	343.660,323 291.626,991	0.006

** Lungimile segmentelor sunt determinate în planul de proiecție Stereo 70 și sunt rotunjite la 1 milimetru.

*** Distanța dintre puncte este formată din segmente cumulate ce sunt mai mici decât valoarea 1 milimetru.

**DATE DESPRE IMOBILUL NR. 14013**

Oficiul de Cadastru și Publicitate Imobiliară DOLJ
Biroul de Cadastru și Publicitate Imobiliară Craiova

A. Partea I. Descrierea imobilului

TEREN Intravilan

Adresa: Loc. Cetate, Nr. FN, Jud. Dolj, P88

Nr. Crt	Nr cadastral Nr. topografic	Suprafața* (mp)	Observații / Referințe
A1		1	Sector cadastral:0 Teren neimprejmuit; RETEA JT PTCZ MUNCA CETATE

Construcții

Crt	Nr cadastral Nr. topografic	Adresa	Observații / Referințe
A1.1		Loc. Cetate, Nr. FN, Jud. Dolj, P88	Nr. niveluri:1; S. construita la sol:1 mp; Stalp electric

B. Partea II. Proprietari și acte

Inscrieri privitoare la dreptul de proprietate și alte drepturi reale		Referințe
/		
Act Normativ nr. HG NR. 1705, din 29/11/2006 emis de GUVERNUL ROMANIEI (Legea 123 din 10.07.2012; Contract de concesiune nr. 6 din 20.06.2005; Act Aditional nr. 1 din 04.03.2016; Licenta pentru distributia energiei electrice nr. 14033 din 01.07.2002 si Anexa);		
B1	Intabulare, drept de PROPRIETATE, dobandit prin Lege, cota actuala 1/1, cota initiala 1/1 1) STATUL ROMAN- DOMENIUL PUBLIC, CIF:9999999999999, LIPSA CUI	A1, A1.1
B2	Intabulare, drept de ADMINISTRARE, dobandit prin Lege, cota actuala 1/1, cota initiala 1/1 1) MINISTERUL ECONOMIEI SI COMERTULUI, CIF:9999999999999, LIPSA CUI	A1, A1.1
B3	Intabulare, drept de CONCESIUNE pe o perioada de 49 de ani, dobandit prin Lege, cota actuala 1/1, cota initiala 1/1 1) CEZ DISTRIBUTIE SA, CIF:14491102	A1, A1.1

C. Partea III. SARCINI .

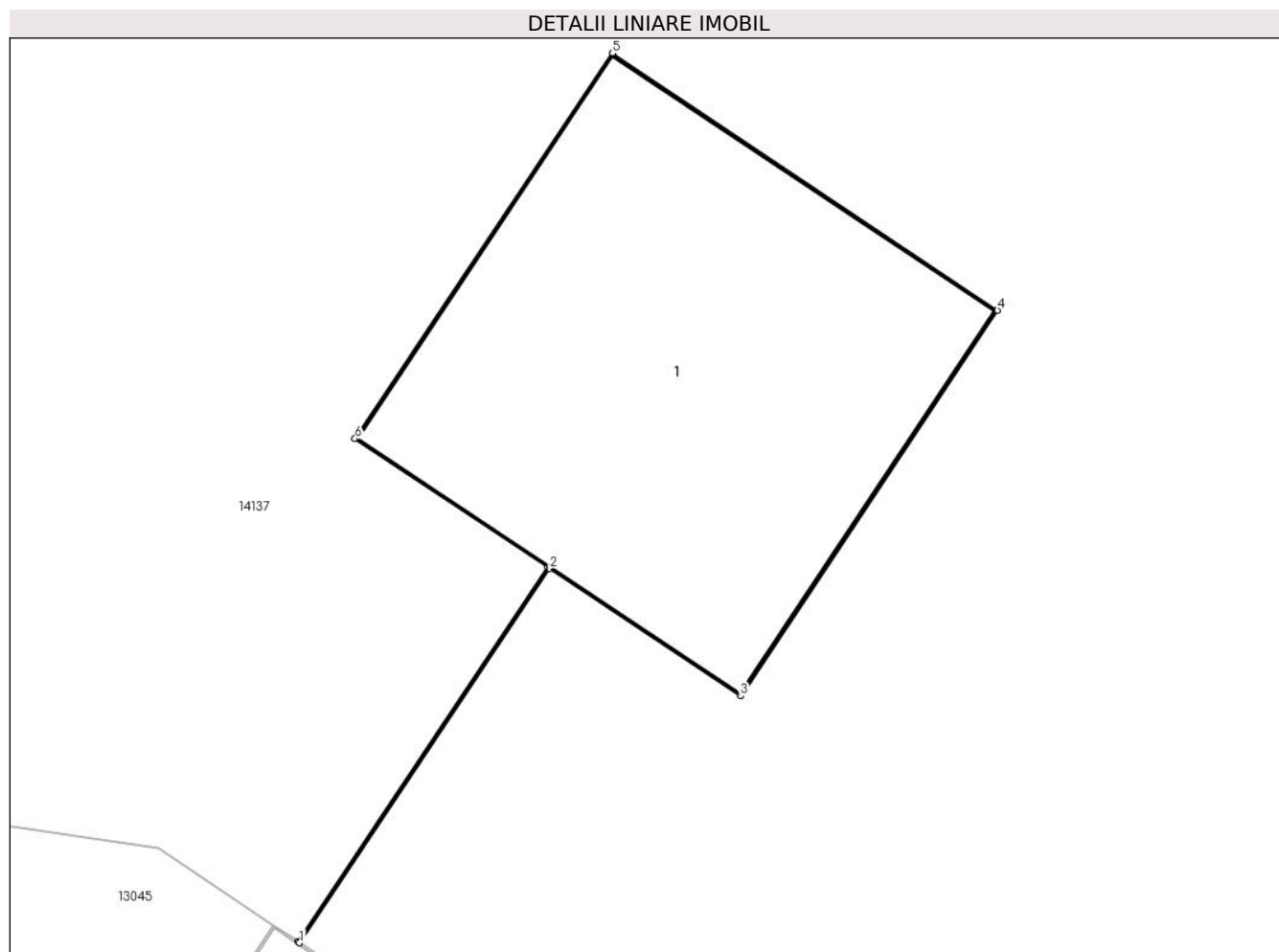
Inscrieri privind dezmembramintele dreptului de proprietate, drepturi reale de garanție și sarcini	Referințe
NU SUNT	

Anexa Nr. 1 La Partea I

Teren

Nr cadastral	Suprafața (mp)*	Observații / Referințe
	1	RETEA JT PTCZ MUNCA CETATE

* Suprafața este determinată în planul de proiecție Stereo 70.



Date referitoare la teren

Crt	Categorie folosință	Intra vilan	Suprafața (mp)	Tarla	Parcelă	Nr. topo	Observații / Referințe
1	curți constructii	DA	1	-	88	-	

Date referitoare la construcții

Crt	Număr	Destinație construcție	Supraf. (mp)	Situație juridică	Observații / Referințe
A1.1		construcții industriale și edilitare	1	Cu acte	Nr. niveluri:1; S. construita la sol:1 mp; Stalp electric

Lungime Segmente

1) Valorile lungimilor segmentelor sunt obținute din proiecție în plan.

Punct început	X / Y	Punct sfârșit	X / Y	Lungime segment (** (m))
1	343.627,401 291.652,463	2	343.628,049 291.653,432	1.166
2	343.628,049 291.653,432	3	343.628,544 291.653,102	0.595
3	343.628,544 291.653,102	4	343.629,209 291.654,1	1.199

Punct început	X / Y	Punct sfârșit	X / Y	Lungime segment (** (m)
4	343.629,209 291.654,1	5	343.628,211 291.654,766	1.2
5	343.628,211 291.654,766	6	343.627,545 291.653,768	1.2
6	343.627,545 291.653,768	7	343.628,044 291.653,435	0.6
7	343.628,044 291.653,435	8	343.627,397 291.652,466	1.165
8	343.627,397 291.652,466	1	343.627,401 291.652,463	0.005

** Lungimile segmentelor sunt determinate în planul de proiecție Stereo 70 și sunt rotunjite la 1 milimetru.

*** Distanța dintre puncte este formată din segmente cumulate ce sunt mai mici decât valoarea 1 milimetru.

**DATE DESPRE IMOBILUL NR. 14014**

Oficiul de Cadastru și Publicitate Imobiliară DOLJ
Biroul de Cadastru și Publicitate Imobiliară Craiova

A. Partea I. Descrierea imobilului

TEREN Intravilan

Adresa: Loc. Cetate, Nr. FN, Jud. Dolj, P89

Nr. Crt	Nr cadastral Nr. topografic	Suprafața* (mp)	Observații / Referințe
A1		1	Sector cadastral:0 Teren neimprejmuit; RETEA JT PTCZ MUNCA CETATE

Construcții

Crt	Nr cadastral Nr. topografic	Adresa	Observații / Referințe
A1.1		Loc. Cetate, Nr. FN, Jud. Dolj, P89	Nr. niveluri:1; S. construita la sol:1 mp; Stalp electric

B. Partea II. Proprietari și acte

Inscrieri privitoare la dreptul de proprietate și alte drepturi reale		Referințe
/		
Act Normativ nr. HG NR. 1705, din 29/11/2006 emis de GUVERNUL ROMANIEI (Legea 123 din 10.07.2012; Contract de concesiune nr. 6 din 20.06.2005; Act Aditional nr. 1 din 04.03.2016; Licenta pentru distributia energiei electrice nr. 14033 din 01.07.2002 si Anexa);		
B1	Intabulare, drept de PROPRIETATE, dobandit prin Lege, cota actuala 1/1, cota initiala 1/1 1) STATUL ROMAN- DOMENIUL PUBLIC, CIF:9999999999999, LIPSA CUI	A1, A1.1
B2	Intabulare, drept de ADMINISTRARE, dobandit prin Lege, cota actuala 1/1, cota initiala 1/1 1) MINISTERUL ECONOMIEI SI COMERTULUI, CIF:9999999999999, LIPSA CUI	A1, A1.1
B3	Intabulare, drept de CONCESIUNE pe o perioada de 49 de ani, dobandit prin Lege, cota actuala 1/1, cota initiala 1/1 1) CEZ DISTRIBUTIE SA, CIF:14491102	A1, A1.1

C. Partea III. SARCINI .

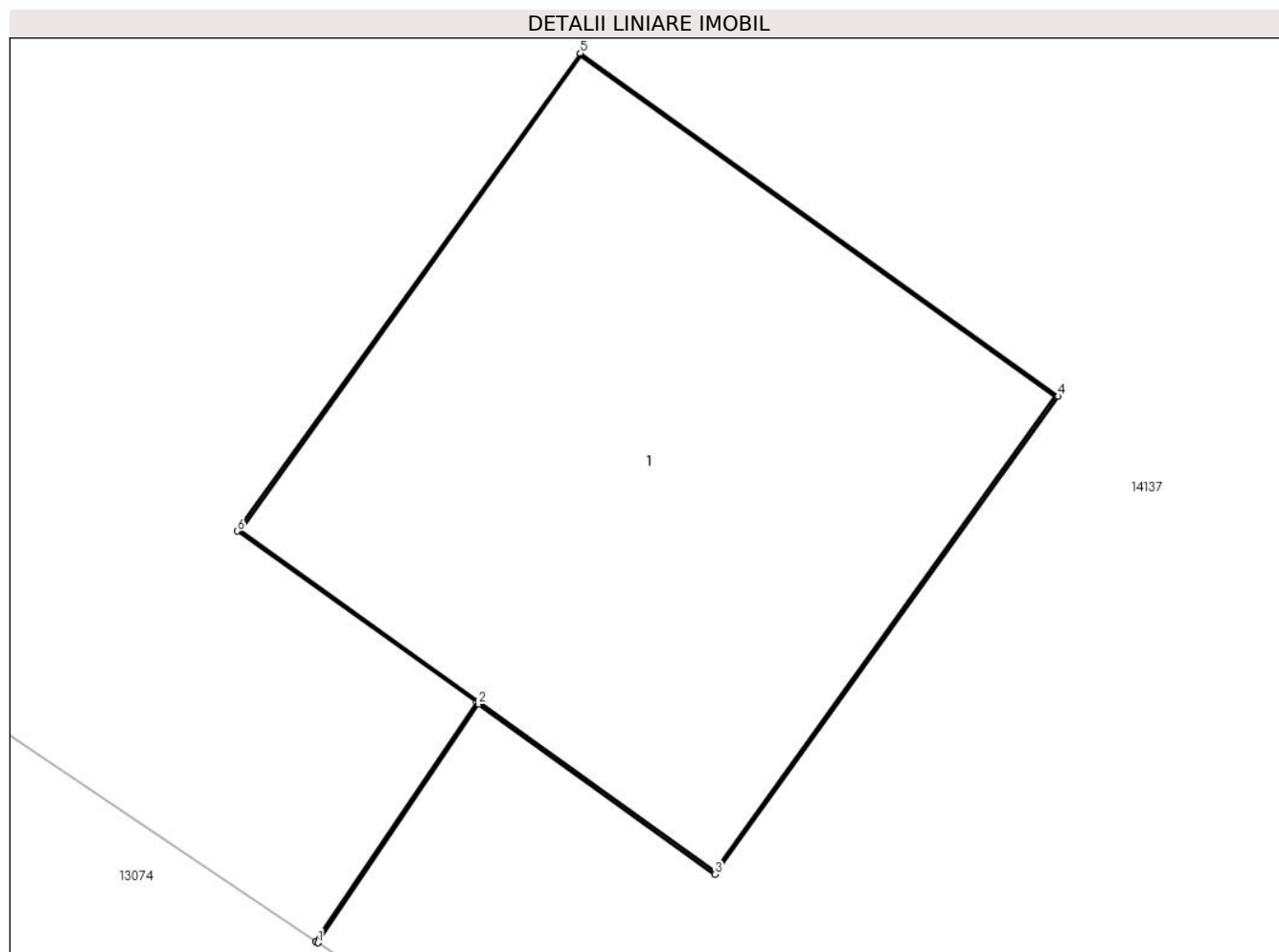
Inscrieri privind dezmembramintele dreptului de proprietate, drepturi reale de garanție și sarcini	Referințe
NU SUNT	

Anexa Nr. 1 La Partea I

Teren

Nr cadastral	Suprafața (mp)*	Observații / Referințe
	1	RETEA JT PTCZ MUNCA CETATE

* Suprafața este determinată în planul de proiecție Stereo 70.



Date referitoare la teren

Crt	Categorie folosință	Intra vilan	Suprafața (mp)	Tarla	Parcelă	Nr. topo	Observații / Referințe
1	curți constructii	DA	1	-	89	-	

Date referitoare la construcții

Crt	Număr	Destinație construcție	Supraf. (mp)	Situație juridică	Observații / Referințe
A1.1		construcții industriale și edilitare	1	Cu acte	Nr. niveluri:1; S. construita la sol:1 mp; Stalp electric

Lungime Segmente

1) Valorile lungimilor segmentelor sunt obținute din proiecție în plan.

Punct început	X / Y	Punct sfârșit	X / Y	Lungime segment (** (m))
1	343.564,811 291.696,542	2	343.565,139 291.697,029	0.587
2	343.565,139 291.697,029	3	343.565,622 291.696,682	0.595
3	343.565,622 291.696,682	4	343.566,322 291.697,657	1.2

Punct început	X / Y	Punct sfârșit	X / Y	Lungime segment (** (m)
4	343.566,322 291.697,657	5	343.565,347 291.698,357	1.2
5	343.565,347 291.698,357	6	343.564,647 291.697,382	1.2
6	343.564,647 291.697,382	7	343.565,135 291.697,032	0.601
7	343.565,135 291.697,032	8	343.564,807 291.696,545	0.587
8	343.564,807 291.696,545	1	343.564,811 291.696,542	0.005

** Lungimile segmentelor sunt determinate în planul de proiecție Stereo 70 și sunt rotunjite la 1 milimetru.

*** Distanța dintre puncte este formată din segmente cumulate ce sunt mai mici decât valoarea 1 milimetru.

**DATE DESPRE IMOBILUL NR. 14015**

Oficiul de Cadastru și Publicitate Imobiliară DOLJ
Biroul de Cadastru și Publicitate Imobiliară Craiova

A. Partea I. Descrierea imobilului

TEREN Intravilan

Adresa: Loc. Cetate, Nr. FN, Jud. Dolj, P90

Nr. Crt	Nr cadastral Nr. topografic	Suprafața* (mp)	Observații / Referințe
A1		1	Sector cadastral:0 Teren neimprejmuit; RETEA JT PTCZ MUNCA CETATE

Construcții

Crt	Nr cadastral Nr. topografic	Adresa	Observații / Referințe
A1.1		Loc. Cetate, Nr. FN, Jud. Dolj, P90	Nr. niveluri:1; S. construita la sol:1 mp; Stalp electric

B. Partea II. Proprietari și acte

Inscrieri privitoare la dreptul de proprietate și alte drepturi reale		Referințe
/		
Act Normativ nr. HG NR. 1705, din 29/11/2006 emis de GUVERNUL ROMANIEI (Legea 123 din 10.07.2012; Contract de concesiune nr. 6 din 20.06.2005; Act Aditional nr. 1 din 04.03.2016; Licenta pentru distributia energiei electrice nr. 14033 din 01.07.2002 si Anexa);		
B1	Intabulare, drept de PROPRIETATE, dobandit prin Lege, cota actuala 1/1, cota initiala 1/1 1) STATUL ROMAN- DOMENIUL PUBLIC, CIF:9999999999999, LIPSA CUI	A1, A1.1
B2	Intabulare, drept de ADMINISTRARE, dobandit prin Lege, cota actuala 1/1, cota initiala 1/1 1) MINISTERUL ECONOMIEI SI COMERTULUI, CIF:9999999999999, LIPSA CUI	A1, A1.1
B3	Intabulare, drept de CONCESIUNE pe o perioada de 49 de ani, dobandit prin Lege, cota actuala 1/1, cota initiala 1/1 1) CEZ DISTRIBUTIE SA, CIF:14491102	A1, A1.1

C. Partea III. SARCINI .

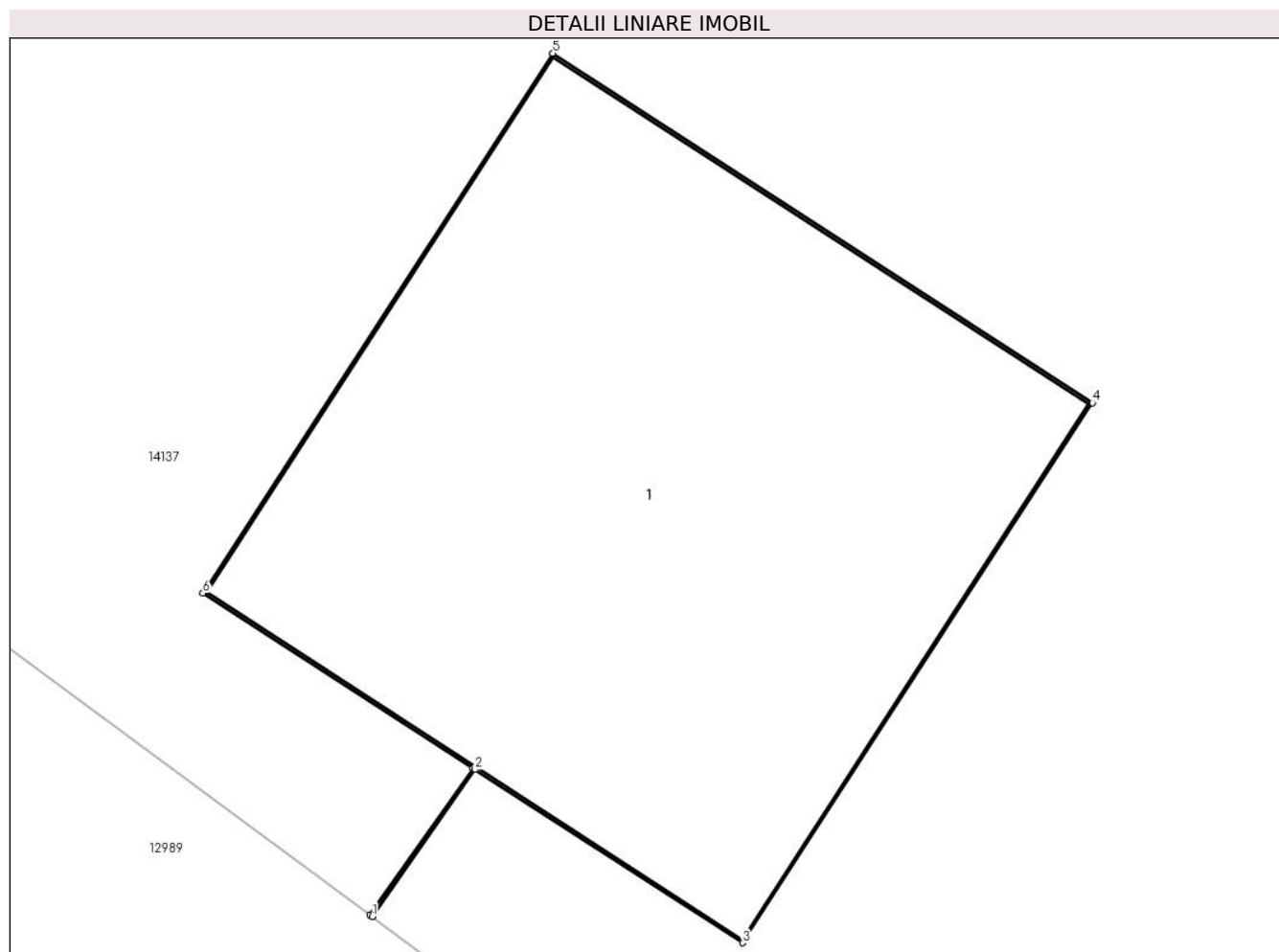
Inscrieri privind dezmembramintele dreptului de proprietate, drepturi reale de garanție și sarcini	Referințe
NU SUNT	

Anexa Nr. 1 La Partea I

Teren

Nr cadastral	Suprafața (mp)*	Observații / Referințe
	1	RETEA JT PTCZ MUNCA CETATE

* Suprafața este determinată în planul de proiecție Stereo 70.



Date referitoare la teren

Crt	Categorie folosință	Intra vilan	Suprafața (mp)	Tarla	Parcelă	Nr. topo	Observații / Referințe
1	curți constructii	DA	1	-	90	-	

Date referitoare la construcții

Crt	Număr	Destinație construcție	Supraf. (mp)	Situație juridică	Observații / Referințe
A1.1		construcții industriale și edilitare	1	Cu acte	Nr. niveluri:1; S. construita la sol:1 mp; Stalp electric

Lungime Segmente

1) Valorile lungimilor segmentelor sunt obținute din proiecție în plan.

Punct început	X / Y	Punct sfârșit	X / Y	Lungime segment (** (m)
1	343.540,299 291.713,605	2	343.540,491 291.713,879	0.335
2	343.540,491 291.713,879	3	343.540,99 291.713,556	0.594
3	343.540,99 291.713,556	4	343.541,643 291.714,563	1.2

Punct început	X / Y	Punct sfârșit	X / Y	Lungime segment (** (m)
4	343.541,643 291.714,563	5	343.540,636 291.715,215	1.2
5	343.540,636 291.715,215	6	343.539,983 291.714,208	1.2
6	343.539,983 291.714,208	7	343.540,487 291.713,882	0.6
7	343.540,487 291.713,882	8	343.540,295 291.713,608	0.335
8	343.540,295 291.713,608	1	343.540,299 291.713,605	0.005

** Lungimile segmentelor sunt determinate în planul de proiecție Stereo 70 și sunt rotunjite la 1 milimetru.

*** Distanța dintre puncte este formată din segmente cumulate ce sunt mai mici decât valoarea 1 milimetru.

**DATE DESPRE IMOBILUL NR. 14016**

Oficiul de Cadastru și Publicitate Imobiliară DOLJ
Biroul de Cadastru și Publicitate Imobiliară Craiova

A. Partea I. Descrierea imobilului

TEREN Intravilan

Adresa: Loc. Cetate, Nr. FN, Jud. Dolj, P91

Nr. Crt	Nr cadastral Nr. topografic	Suprafața* (mp)	Observații / Referințe
A1		1	Sector cadastral:0 Teren neimprejmuit; RETEA JT PTCZ MUNCA CETATE

Construcții

Crt	Nr cadastral Nr. topografic	Adresa	Observații / Referințe
A1.1		Loc. Cetate, Nr. FN, Jud. Dolj, P91	Nr. niveluri:1; S. construita la sol:1 mp; Stalp electric

B. Partea II. Proprietari și acte

Inscrieri privitoare la dreptul de proprietate și alte drepturi reale		Referințe
/		
Act Normativ nr. HG NR. 1705, din 29/11/2006 emis de GUVERNUL ROMANIEI (Legea 123 din 10.07.2012; Contract de concesiune nr. 6 din 20.06.2005; Act Aditional nr. 1 din 04.03.2016; Licenta pentru distributia energiei electrice nr. 14033 din 01.07.2002 si Anexa);		
B1	Intabulare, drept de PROPRIETATE, dobandit prin Lege, cota actuala 1/1, cota initiala 1/1 1) STATUL ROMAN- DOMENIUL PUBLIC, CIF:9999999999999, LIPSA CUI	A1, A1.1
B2	Intabulare, drept de ADMINISTRARE, dobandit prin Lege, cota actuala 1/1, cota initiala 1/1 1) MINISTERUL ECONOMIEI SI COMERTULUI, CIF:9999999999999, LIPSA CUI	A1, A1.1
B3	Intabulare, drept de CONCESIUNE pe o perioada de 49 de ani, dobandit prin Lege, cota actuala 1/1, cota initiala 1/1 1) CEZ DISTRIBUTIE SA, CIF:14491102	A1, A1.1

C. Partea III. SARCINI .

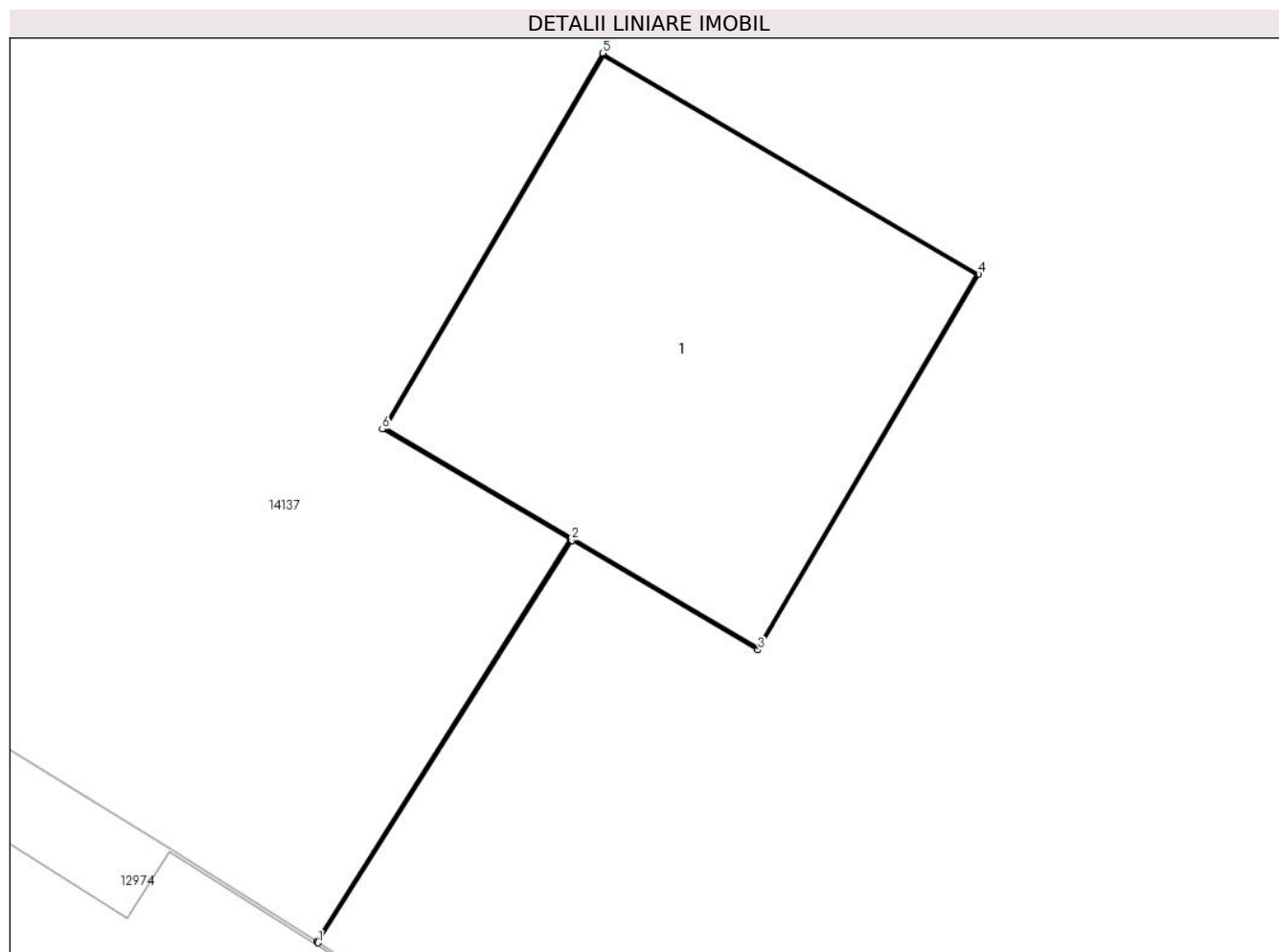
Inscrieri privind dezmembramintele dreptului de proprietate, drepturi reale de garanție și sarcini	Referințe
NU SUNT	

Anexa Nr. 1 La Partea I

Teren

Nr cadastral	Suprafața (mp)*	Observații / Referințe
	1	RETEA JT PTCZ MUNCA CETATE

* Suprafața este determinată în planul de proiecție Stereo 70.



Date referitoare la teren

Crt	Categorie folosință	Intra vilan	Suprafața (mp)	Tarla	Parcelă	Nr. topo	Observații / Referințe
1	curți constructii	DA	1	-	91	-	

Date referitoare la construcții

Crt	Număr	Destinație construcție	Supraf. (mp)	Situație juridică	Observații / Referințe
A1.1		construcții industriale și edilitare	1	Cu acte	Nr. niveluri:1; S. construita la sol:1 mp; Stalp electric

Lungime Segmente

1) Valorile lungimilor segmentelor sunt obținute din proiecție în plan.

Punct început	X / Y	Punct sfârșit	X / Y	Lungime segment (** (m)
1	343.510,682 291.732,592	2	343.511,381 291.733,7	1.31
2	343.511,381 291.733,7	3	343.511,894 291.733,398	0.595
3	343.511,894 291.733,398	4	343.512,502 291.734,433	1.2

Punct început	X / Y	Punct sfârșit	X / Y	Lungime segment (** (m)
4	343.512,502 291.734,433	5	343.511,467 291.735,041	1.2
5	343.511,467 291.735,041	6	343.510,859 291.734,006	1.2
6	343.510,859 291.734,006	7	343.511,377 291.733,702	0.601
7	343.511,377 291.733,702	8	343.510,678 291.732,595	1.309
8	343.510,678 291.732,595	1	343.510,682 291.732,592	0.005

** Lungimile segmentelor sunt determinate în planul de proiecție Stereo 70 și sunt rotunjite la 1 milimetru.

*** Distanța dintre puncte este formată din segmente cumulate ce sunt mai mici decât valoarea 1 milimetru.

**DATE DESPRE IMOBILUL NR. 14017**

Oficiul de Cadastru și Publicitate Imobiliară DOLJ
Biroul de Cadastru și Publicitate Imobiliară Craiova

A. Partea I. Descrierea imobilului

TEREN Intravilan

Adresa: Loc. Cetate, Nr. FN, Jud. Dolj, P92

Nr. Crt	Nr cadastral Nr. topografic	Suprafața* (mp)	Observații / Referințe
A1		1	Sector cadastral:0 Teren neimprejmuit; RETEA JT PTCZ MUNCA CETATE

Construcții

Crt	Nr cadastral Nr. topografic	Adresa	Observații / Referințe
A1.1		Loc. Cetate, Nr. FN, Jud. Dolj, P92	Nr. niveluri:1; S. construita la sol:1 mp; Stalp electric

B. Partea II. Proprietari și acte

Inscrieri privitoare la dreptul de proprietate și alte drepturi reale		Referințe
/		
Act Normativ nr. HG NR. 1705, din 29/11/2006 emis de GUVERNUL ROMANIEI (Legea 123 din 10.07.2012; Contract de concesiune nr. 6 din 20.06.2005; Act Aditional nr. 1 din 04.03.2016; Licenta pentru distributia energiei electrice nr. 14033 din 01.07.2002 si Anexa);		
B1	Intabulare, drept de PROPRIETATE, dobandit prin Lege, cota actuala 1/1, cota initiala 1/1 1) STATUL ROMAN- DOMENIUL PUBLIC, CIF:9999999999999, LIPSA CUI	A1, A1.1
B2	Intabulare, drept de ADMINISTRARE, dobandit prin Lege, cota actuala 1/1, cota initiala 1/1 1) MINISTERUL ECONOMIEI SI COMERTULUI, CIF:9999999999999, LIPSA CUI	A1, A1.1
B3	Intabulare, drept de CONCESIUNE pe o perioada de 49 de ani, dobandit prin Lege, cota actuala 1/1, cota initiala 1/1 1) CEZ DISTRIBUTIE SA, CIF:14491102	A1, A1.1

C. Partea III. SARCINI .

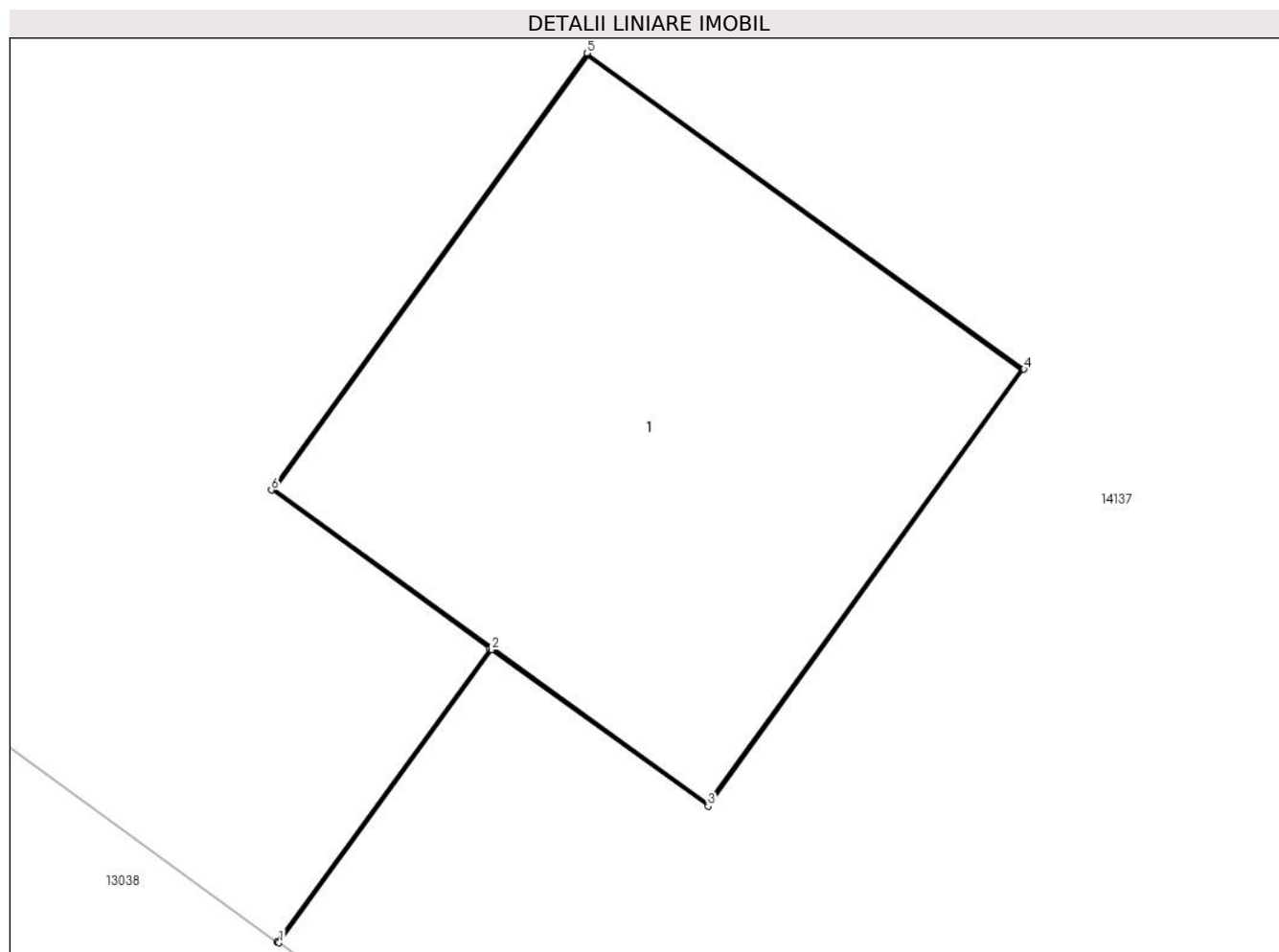
Inscrieri privind dezmembramintele dreptului de proprietate, drepturi reale de garanție și sarcini	Referințe
NU SUNT	

Anexa Nr. 1 La Partea I

Teren

Nr cadastral	Suprafața (mp)*	Observații / Referințe
	1	RETEA JT PTCZ MUNCA CETATE

* Suprafața este determinată în planul de proiecție Stereo 70.



Date referitoare la teren

Crt	Categorie folosință	Intra vilan	Suprafața (mp)	Tarla	Parcelă	Nr. topo	Observații / Referințe
1	curți constructii	DA	1	-	92	-	

Date referitoare la construcții

Crt	Număr	Destinație construcție	Supraf. (mp)	Situație juridică	Observații / Referințe
A1.1		construcții industriale și edilitare	1	Cu acte	Nr. niveluri:1; S. construita la sol:1 mp; Stalp electric

Lungime Segmente

1) Valorile lungimilor segmentelor sunt obținute din proiecție în plan.

Punct început	X / Y	Punct sfârșit	X / Y	Lungime segment (** (m))
1	343.484,038 291.751,143	2	343.484,511 291.751,795	0.806
2	343.484,511 291.751,795	3	343.484,993 291.751,447	0.594
3	343.484,993 291.751,447	4	343.485,696 291.752,419	1.2

Punct început	X / Y	Punct sfârșit	X / Y	Lungime segment (** (m)
4	343.485,696 291.752,419	5	343.484,724 291.753,122	1.2
5	343.484,724 291.753,122	6	343.484,021 291.752,15	1.2
6	343.484,021 291.752,15	7	343.484,507 291.751,798	0.6
7	343.484,507 291.751,798	8	343.484,034 291.751,145	0.806
8	343.484,034 291.751,145	1	343.484,038 291.751,143	0.004

** Lungimile segmentelor sunt determinate în planul de proiecție Stereo 70 și sunt rotunjite la 1 milimetru.

*** Distanța dintre puncte este formată din segmente cumulate ce sunt mai mici decât valoarea 1 milimetru.

**DATE DESPRE IMOBILUL NR. 14018**

Oficiul de Cadastru și Publicitate Imobiliară DOLJ
Biroul de Cadastru și Publicitate Imobiliară Craiova

A. Partea I. Descrierea imobilului

TEREN Intravilan

Adresa: Loc. Cetate, Nr. FN, Jud. Dolj, P93

Nr. Crt	Nr cadastral Nr. topografic	Suprafața* (mp)	Observații / Referințe
A1		1	Sector cadastral:0 Teren neimprejmuit; RETEA JT PTCZ MUNCA CETATE

Construcții

Crt	Nr cadastral Nr. topografic	Adresa	Observații / Referințe
A1.1		Loc. Cetate, Nr. FN, Jud. Dolj, P93	Nr. niveluri:1; S. construita la sol:1 mp; Stalp electric

B. Partea II. Proprietari și acte

Inscrieri privitoare la dreptul de proprietate și alte drepturi reale		Referințe
/		
Act Normativ nr. HG NR. 1705, din 29/11/2006 emis de GUVERNUL ROMANIEI (Legea 123 din 10.07.2012; Contract de concesiune nr. 6 din 20.06.2005; Act Aditional nr. 1 din 04.03.2016; Licenta pentru distributia energiei electrice nr. 14033 din 01.07.2002 si Anexa);		
B1	Intabulare, drept de PROPRIETATE, dobandit prin Lege, cota actuala 1/1, cota initiala 1/1 1) STATUL ROMAN- DOMENIUL PUBLIC, CIF:9999999999999, LIPSA CUI	A1, A1.1
B2	Intabulare, drept de ADMINISTRARE, dobandit prin Lege, cota actuala 1/1, cota initiala 1/1 1) MINISTERUL ECONOMIEI SI COMERTULUI, CIF:9999999999999, LIPSA CUI	A1, A1.1
B3	Intabulare, drept de CONCESIUNE pe o perioada de 49 de ani, dobandit prin Lege, cota actuala 1/1, cota initiala 1/1 1) CEZ DISTRIBUTIE SA, CIF:14491102	A1, A1.1

C. Partea III. SARCINI .

Inscrieri privind dezmembramintele dreptului de proprietate, drepturi reale de garanție și sarcini	Referințe
NU SUNT	

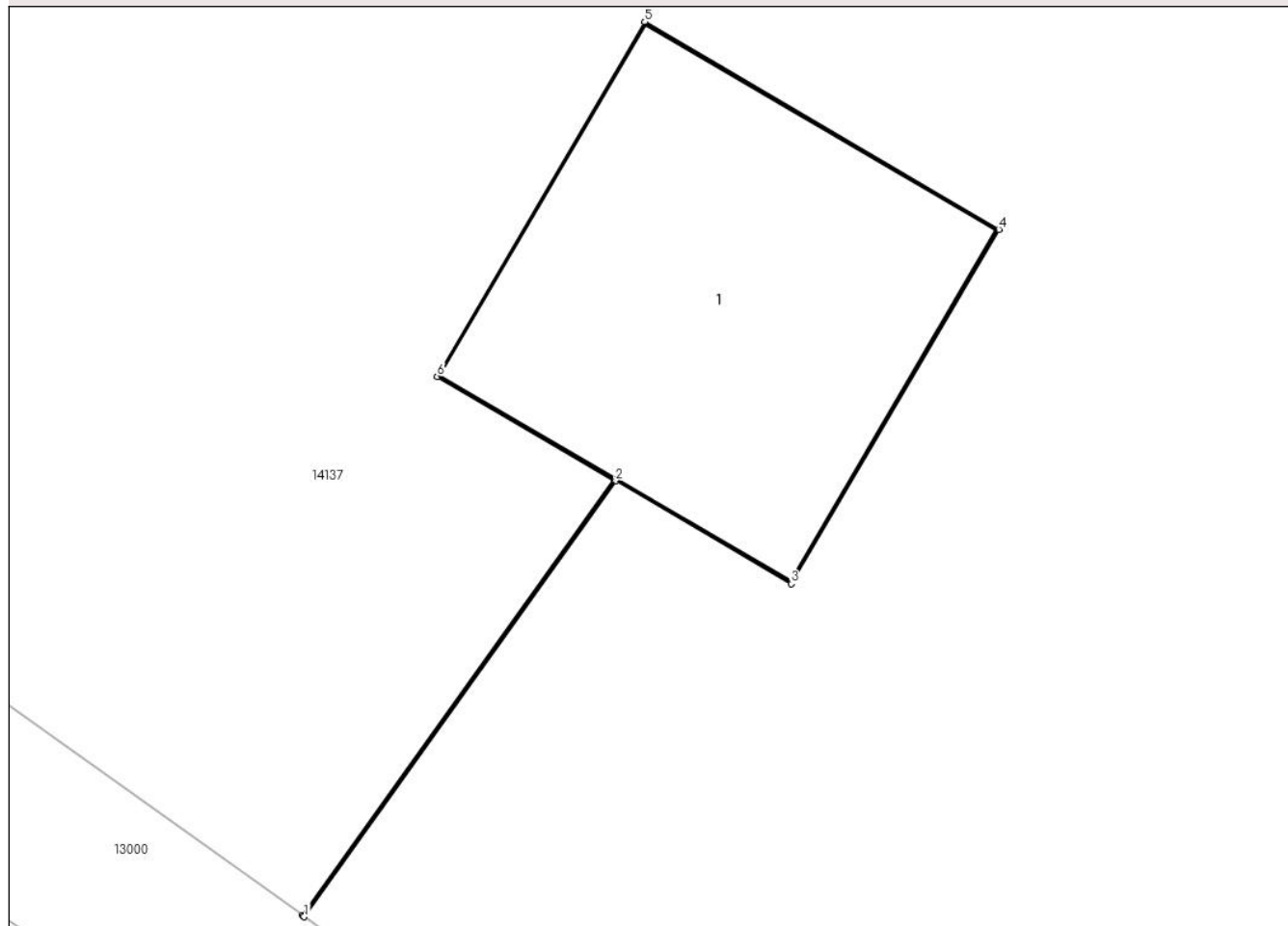
Anexa Nr. 1 La Partea I

Teren

Nr cadastral	Suprafața (mp)*	Observații / Referințe
	1	RETEA JT PTCZ MUNCA CETATE

* Suprafața este determinată în planul de proiecție Stereo 70.

DETALII LINIARE IMOBIL



Date referitoare la teren

Crt	Categorie folosință	Intravilan	Suprafața (mp)	Tarla	Parcelă	Nr. topo	Observații / Referințe
1	curți constructii	DA	1	-	93	-	

Date referitoare la construcții

Crt	Număr	Destinație construcție	Supraf. (mp)	Situație juridică	Observații / Referințe
A1.1		construcții industriale și edilitare	1	Cu acte	Nr. niveluri:1; S. construita la sol:1 mp; Stalp electric

Lungime Segmente

1) Valorile lungimilor segmentelor sunt obținute din proiecție în plan.

Punct început	X / Y	Punct sfârșit	X / Y	Lungime segment (** (m))
1	343.456,885 291.768,929	2	343.457,796 291.770,203	1.566
2	343.457,796 291.770,203	3	343.458,309 291.769,902	0.595
3	343.458,309 291.769,902	4	343.458,916 291.770,937	1.2

Punct început	X / Y	Punct sfârșit	X / Y	Lungime segment (** (m)
4	343.458,916 291.770,937	5	343.457,881 291.771,544	1.2
5	343.457,881 291.771,544	6	343.457,274 291.770,508	1.201
6	343.457,274 291.770,508	7	343.457,792 291.770,205	0.6
7	343.457,792 291.770,205	8	343.456,881 291.768,932	1.565
8	343.456,881 291.768,932	1	343.456,885 291.768,929	0.005

** Lungimile segmentelor sunt determinate în planul de proiecție Stereo 70 și sunt rotunjite la 1 milimetru.

*** Distanța dintre puncte este formată din segmente cumulate ce sunt mai mici decât valoarea 1 milimetru.

**DATE DESPRE IMOBILUL NR. 14019**

Oficiul de Cadastru și Publicitate Imobiliară DOLJ
Biroul de Cadastru și Publicitate Imobiliară Craiova

A. Partea I. Descrierea imobilului

TEREN Intravilan

Adresa: Loc. Cetate, Nr. FN, Jud. Dolj, P94

Nr. Crt	Nr cadastral Nr. topografic	Suprafața* (mp)	Observații / Referințe
A1		1	Sector cadastral:0 Teren neimprejmuit; RETEA JT PTCZ MUNCA CETATE

Construcții

Crt	Nr cadastral Nr. topografic	Adresa	Observații / Referințe
A1.1		Loc. Cetate, Nr. FN, Jud. Dolj, P94	Nr. niveluri:1; S. construita la sol:1 mp; Stalp electric

B. Partea II. Proprietari și acte

Inscrieri privitoare la dreptul de proprietate și alte drepturi reale		Referințe
/		
Act Normativ nr. HG NR. 1705, din 29/11/2006 emis de GUVERNUL ROMANIEI (Legea 123 din 10.07.2012; Contract de concesiune nr. 6 din 20.06.2005; Act Aditional nr. 1 din 04.03.2016; Licenta pentru distributia energiei electrice nr. 14033 din 01.07.2002 si Anexa);		
B1	Intabulare, drept de PROPRIETATE, dobandit prin Lege, cota actuala 1/1, cota initiala 1/1 1) STATUL ROMAN- DOMENIUL PUBLIC, CIF:9999999999999, LIPSA CUI	A1, A1.1
B2	Intabulare, drept de ADMINISTRARE, dobandit prin Lege, cota actuala 1/1, cota initiala 1/1 1) MINISTERUL ECONOMIEI SI COMERTULUI, CIF:9999999999999, LIPSA CUI	A1, A1.1
B3	Intabulare, drept de CONCESIUNE pe o perioada de 49 de ani, dobandit prin Lege, cota actuala 1/1, cota initiala 1/1 1) CEZ DISTRIBUTIE SA, CIF:14491102	A1, A1.1

C. Partea III. SARCINI .

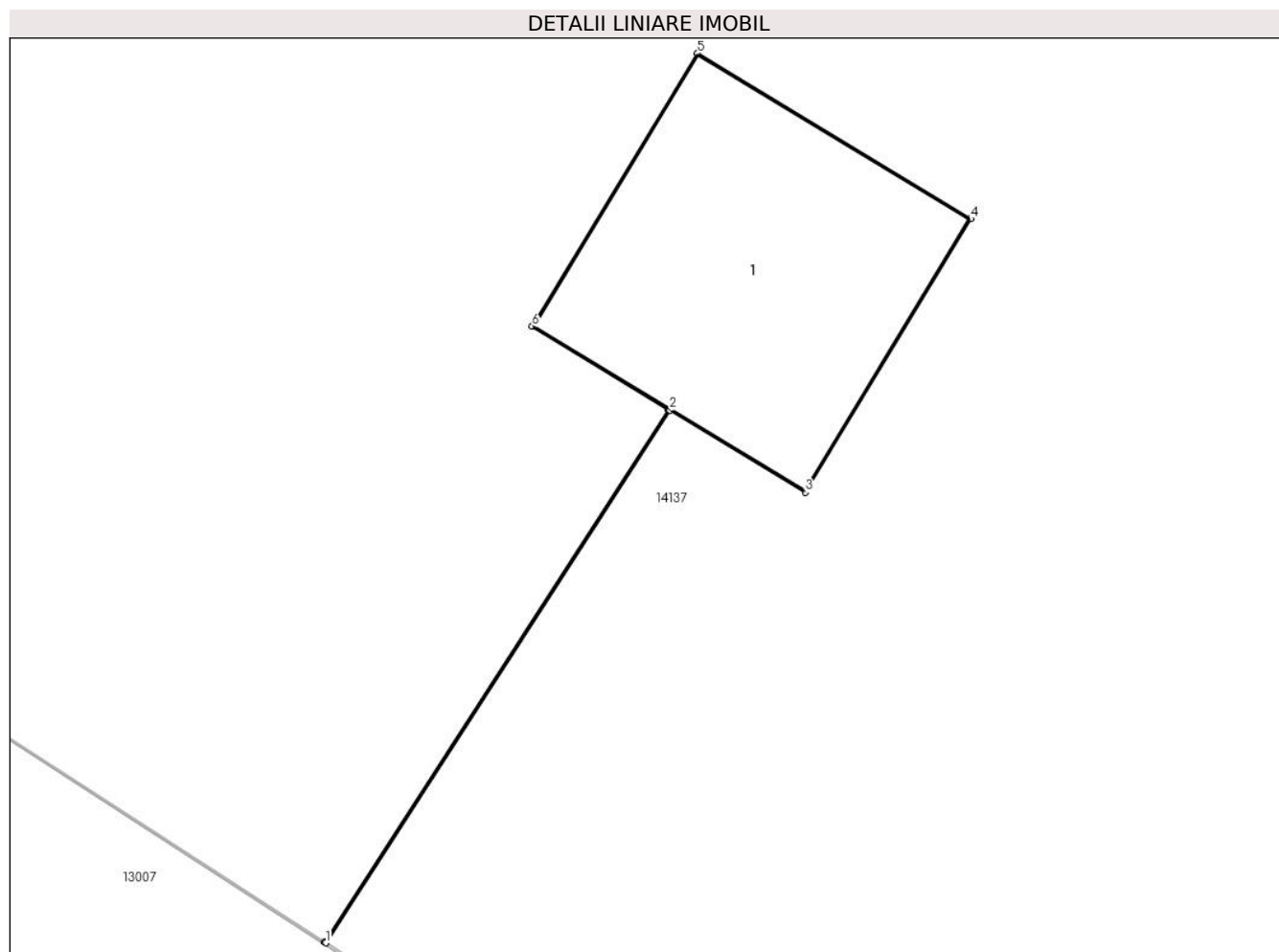
Inscrieri privind dezmembramintele dreptului de proprietate, drepturi reale de garanție și sarcini	Referințe
NU SUNT	

Anexa Nr. 1 La Partea I

Teren

Nr cadastral	Suprafaţa (mp)*	Observaţii / Referinţe
	1	RETEA JT PTCZ MUNCA CETATE

* Suprafaţa este determinată în planul de proiecţie Stereo 70.



Date referitoare la teren

Crt	Categorie folosinţă	Intravilan	Suprafaţa (mp)	Tarla	Parcelă	Nr. topo	Observaţii / Referinţe
1	curti constructii	DA	1	-	94	-	

Date referitoare la construcţii

Crt	Număr	Destinaţie construcţie	Supraf. (mp)	Situaţie juridică	Observaţii / Referinţe
A1.1		construcţii industriale si edilitare	1	Cu acte	Nr. niveluri:1; S. construita la sol:1 mp; Stalp electric

Lungime Segmente

1) Valorile lungimilor segmentelor sunt obţinute din proiecţie în plan.

Punct început	X / Y	Punct sfârşit	X / Y	Lungime segment (** (m)
1	343.425,97 291.789,125	2	343.427,263 291.791,125	2.382
2	343.427,263 291.791,125	3	343.427,772 291.790,817	0.595
3	343.427,772 291.790,817	4	343.428,394 291.791,843	1.2

Punct început	X / Y	Punct sfârșit	X / Y	Lungime segment (** (m)
4	343.428,394 291.791,843	5	343.427,368 291.792,465	1.2
5	343.427,368 291.792,465	6	343.426,746 291.791,439	1.2
6	343.426,746 291.791,439	7	343.427,259 291.791,128	0.6
7	343.427,259 291.791,128	8	343.425,966 291.789,127	2.382
8	343.425,966 291.789,127	1	343.425,97 291.789,125	0.004

** Lungimile segmentelor sunt determinate în planul de proiecție Stereo 70 și sunt rotunjite la 1 milimetru.

*** Distanța dintre puncte este formată din segmente cumulate ce sunt mai mici decât valoarea 1 milimetru.

**DATE DESPRE IMOBILUL NR. 14020**

Oficiul de Cadastru și Publicitate Imobiliară DOLJ
Biroul de Cadastru și Publicitate Imobiliară Craiova

A. Partea I. Descrierea imobilului

TEREN Intravilan

Adresa: Loc. Cetate, Nr. FN, Jud. Dolj, P95

Nr. Crt	Nr cadastral Nr. topografic	Suprafața* (mp)	Observații / Referințe
A1		1	Sector cadastral:0 Teren neimprejmuit; RETEA JT PTCZ MUNCA CETATE

Construcții

Crt	Nr cadastral Nr. topografic	Adresa	Observații / Referințe
A1.1		Loc. Cetate, Nr. FN, Jud. Dolj, P95	Nr. niveluri:1; S. construita la sol:1 mp; Stalp electric

B. Partea II. Proprietari și acte

Inscrieri privitoare la dreptul de proprietate și alte drepturi reale		Referințe
/		
Act Normativ nr. HG NR. 1705, din 29/11/2006 emis de GUVERNUL ROMANIEI (Legea 123 din 10.07.2012; Contract de concesiune nr. 6 din 20.06.2005; Act Aditional nr. 1 din 04.03.2016; Licenta pentru distributia energiei electrice nr. 14033 din 01.07.2002 si Anexa);		
B1	Intabulare, drept de PROPRIETATE, dobandit prin Lege, cota actuala 1/1, cota initiala 1/1 1) STATUL ROMAN- DOMENIUL PUBLIC, CIF:9999999999999, LIPSA CUI	A1, A1.1
B2	Intabulare, drept de ADMINISTRARE, dobandit prin Lege, cota actuala 1/1, cota initiala 1/1 1) MINISTERUL ECONOMIEI SI COMERTULUI, CIF:9999999999999, LIPSA CUI	A1, A1.1
B3	Intabulare, drept de CONCESIUNE pe o perioada de 49 de ani, dobandit prin Lege, cota actuala 1/1, cota initiala 1/1 1) CEZ DISTRIBUTIE SA, CIF:14491102	A1, A1.1

C. Partea III. SARCINI .

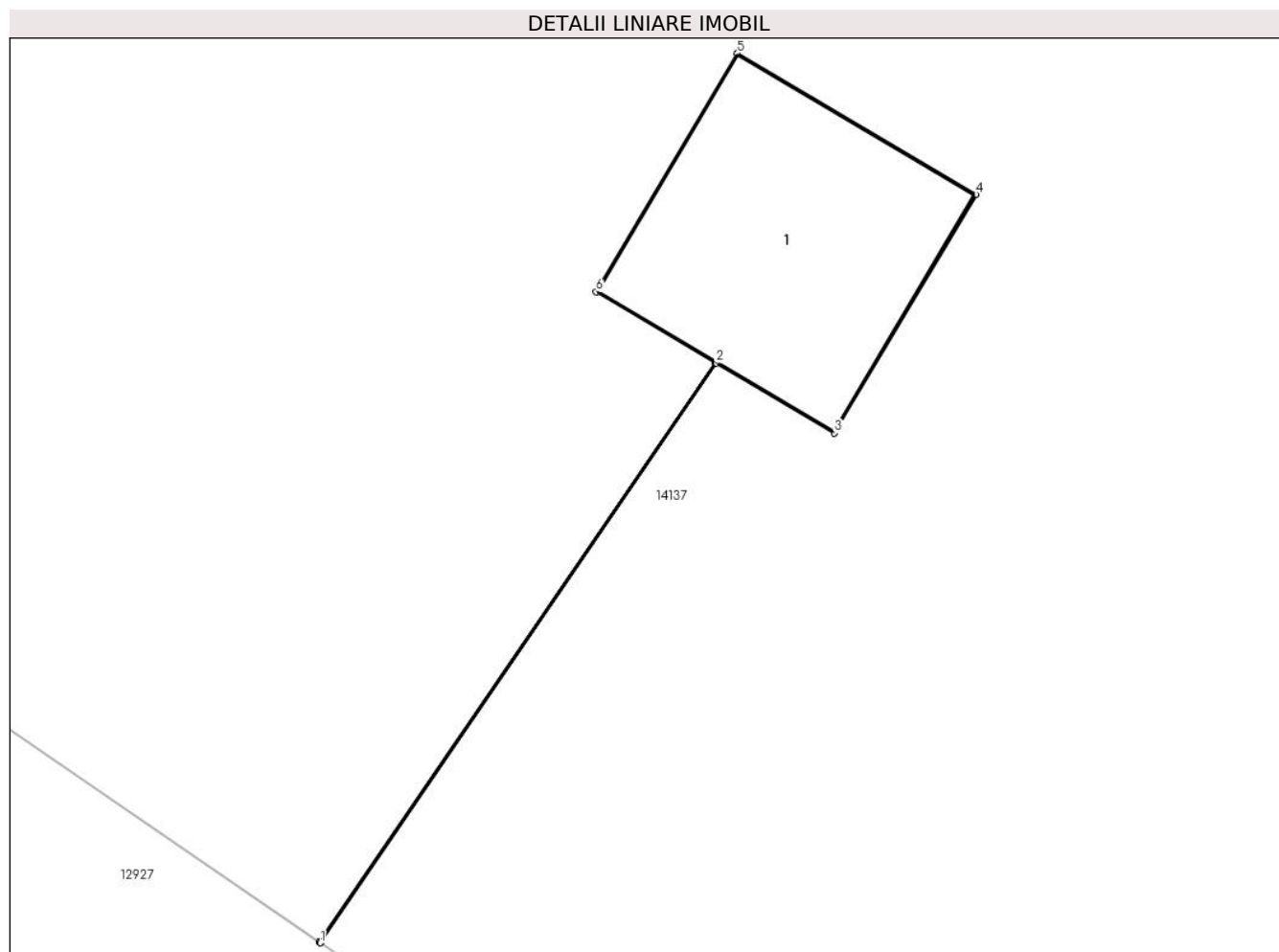
Inscrieri privind dezmembramintele dreptului de proprietate, drepturi reale de garanție și sarcini	Referințe
NU SUNT	

Anexa Nr. 1 La Partea I

Teren

Nr cadastral	Suprafața (mp)*	Observații / Referințe
	1	RETEA JT PTCZ MUNCA CETATE

* Suprafața este determinată în planul de proiecție Stereo 70.



Date referitoare la teren

Crt	Categorie folosință	Intravilan	Suprafața (mp)	Tarla	Parcelă	Nr. topo	Observații / Referințe
1	curți constructii	DA	1	-	95	-	

Date referitoare la construcții

Crt	Număr	Destinație construcție	Supraf. (mp)	Situație juridică	Observații / Referințe
A1.1		construcții industriale și edilitare	1	Cu acte	Nr. niveluri:1; S. construita la sol:1 mp; Stalp electric

Lungime Segmente

1) Valorile lungimilor segmentelor sunt obținute din proiecție în plan.

Punct început	X / Y	Punct sfârșit	X / Y	Lungime segment (** (m))
1	343.394,864 291.809,658	2	343.396,579 291.812,167	3.039
2	343.396,579 291.812,167	3	343.397,091 291.811,863	0.595
3	343.397,091 291.811,863	4	343.397,703 291.812,896	1.201

Punct început	X / Y	Punct sfârșit	X / Y	Lungime segment (** (m)
4	343.397,703 291.812,896	5	343.396,67 291.813,507	1.2
5	343.396,67 291.813,507	6	343.396,059 291.812,475	1.199
6	343.396,059 291.812,475	7	343.396,575 291.812,169	0.6
7	343.396,575 291.812,169	8	343.394,86 291.809,661	3.038
8	343.394,86 291.809,661	1	343.394,864 291.809,658	0.005

** Lungimile segmentelor sunt determinate în planul de proiecție Stereo 70 și sunt rotunjite la 1 milimetru.

*** Distanța dintre puncte este formată din segmente cumulate ce sunt mai mici decât valoarea 1 milimetru.

**DATE DESPRE IMOBILUL NR. 14021**

Oficiul de Cadastru și Publicitate Imobiliară DOLJ
Biroul de Cadastru și Publicitate Imobiliară Craiova

A. Partea I. Descrierea imobilului

TEREN Intravilan

Adresa: Loc. Cetate, Nr. FN, Jud. Dolj, P96

Nr. Crt	Nr cadastral Nr. topografic	Suprafața* (mp)	Observații / Referințe
A1		1	Sector cadastral:0 Teren neimprejmuit; RETEA JT PTA 4 CETATE

Construcții

Crt	Nr cadastral Nr. topografic	Adresa	Observații / Referințe
A1.1		Loc. Cetate, Nr. FN, Jud. Dolj, P96	Nr. niveluri:1; S. construita la sol:1 mp; Stalp electric

B. Partea II. Proprietari și acte

Inscrieri privitoare la dreptul de proprietate și alte drepturi reale		Referințe
/		
Act Normativ nr. HG NR. 1705, din 29/11/2006 emis de GUVERNUL ROMANIEI (Legea 123 din 10.07.2012; Contract de concesiune nr. 6 din 20.06.2005; Act Aditional nr. 1 din 04.03.2016; Licenta pentru distributia energiei electrice nr. 14033 din 01.07.2002 si Anexa);		
B1	Intabulare, drept de PROPRIETATE, dobandit prin Lege, cota actuala 1/1, cota initiala 1/1 1) STATUL ROMAN- DOMENIUL PUBLIC, CIF:9999999999999, LIPSA CUI	A1, A1.1
B2	Intabulare, drept de ADMINISTRARE, dobandit prin Lege, cota actuala 1/1, cota initiala 1/1 1) MINISTERUL ECONOMIEI SI COMERTULUI, CIF:9999999999999, LIPSA CUI	A1, A1.1
B3	Intabulare, drept de CONCESIUNE pe o perioada de 49 de ani, dobandit prin Lege, cota actuala 1/1, cota initiala 1/1 1) CEZ DISTRIBUTIE SA, CIF:14491102	A1, A1.1

C. Partea III. SARCINI .

Inscrieri privind dezmembramintele dreptului de proprietate, drepturi reale de garanție și sarcini	Referințe
NU SUNT	

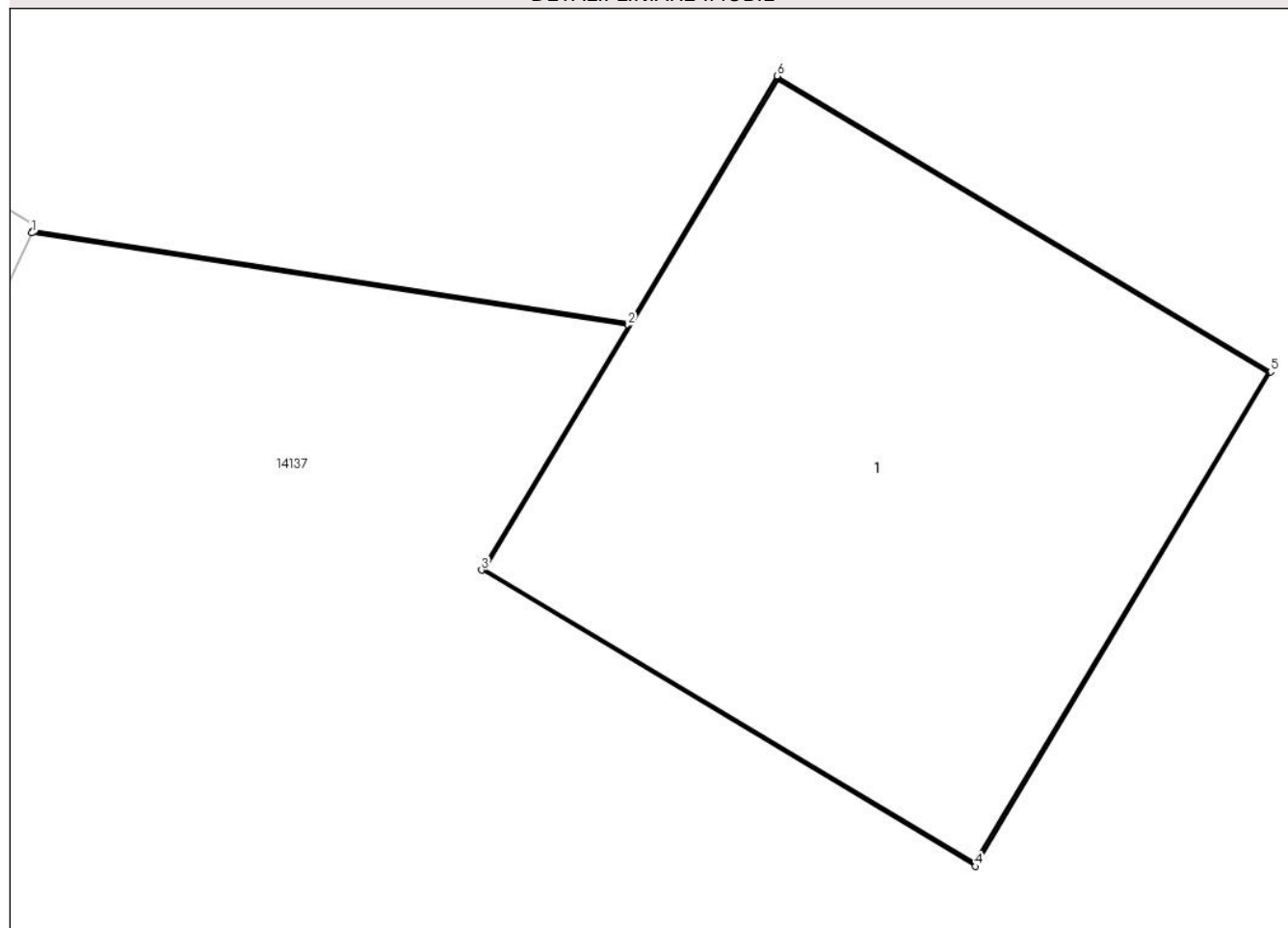
Anexa Nr. 1 La Partea I

Teren

Nr cadastral	Suprafața (mp)*	Observații / Referințe
	1	RETEA JT PTA 4 CETATE

* Suprafața este determinată în planul de proiecție Stereo 70.

DETALII LINIARE IMOBIL



Date referitoare la teren

Crt	Categorie folosință	Intravilan	Suprafața (mp)	Tarla	Parcelă	Nr. topo	Observații / Referințe
1	curți constructii	DA	1	-	96	-	

Date referitoare la construcții

Crt	Număr	Destinație construcție	Supraf. (mp)	Situație juridică	Observații / Referințe
A1.1		construcții industriale și edilitare	1	Cu acte	Nr. niveluri:1; S. construita la sol:1 mp; Stalp electric

Lungime Segmente

1) Valorile lungimilor segmentelor sunt obținute din proiecție în plan.

Punct început	X / Y	Punct sfârșit	X / Y	Lungime segment (** (m))
1	343.346,499 291.844,21	2	343.347,743 291.844,018	1.259
2	343.347,743 291.844,018	3	343.347,437 291.843,508	0.595
3	343.347,437 291.843,508	4	343.348,467 291.842,891	1.201

Punct început	X / Y	Punct sfârșit	X / Y	Lungime segment (** (m)
4	343.348,467 291.842,891	5	343.349,083 291.843,921	1.2
5	343.349,083 291.843,921	6	343.348,054 291.844,537	1.199
6	343.348,054 291.844,537	7	343.347,746 291.844,023	0.599
7	343.347,746 291.844,023	8	343.346,501 291.844,215	1.26
8	343.346,501 291.844,215	1	343.346,499 291.844,21	0.005

** Lungimile segmentelor sunt determinate în planul de proiecție Stereo 70 și sunt rotunjite la 1 milimetru.

*** Distanța dintre puncte este formată din segmente cumulate ce sunt mai mici decât valoarea 1 milimetru.

**DATE DESPRE IMOBILUL NR. 14022**

Oficiul de Cadastru și Publicitate Imobiliară DOLJ
Biroul de Cadastru și Publicitate Imobiliară Craiova

A. Partea I. Descrierea imobilului

TEREN Intravilan

Adresa: Loc. Cetate, Nr. FN, Jud. Dolj, P97

Nr. Crt	Nr cadastral Nr. topografic	Suprafața* (mp)	Observații / Referințe
A1		1	Sector cadastral:0 Teren neimprejmuit; RETEA JT PTA 4 CETATE

Construcții

Crt	Nr cadastral Nr. topografic	Adresa	Observații / Referințe
A1.1		Loc. Cetate, Nr. FN, Jud. Dolj, P97	Nr. niveluri:1; S. construita la sol:1 mp; Stalp electric

B. Partea II. Proprietari și acte

Inscrieri privitoare la dreptul de proprietate și alte drepturi reale		Referințe
/		
Act Normativ nr. HG NR. 1705, din 29/11/2006 emis de GUVERNUL ROMANIEI (Legea 123 din 10.07.2012; Contract de concesiune nr. 6 din 20.06.2005; Act Aditional nr. 1 din 04.03.2016; Licenta pentru distributia energiei electrice nr. 14033 din 01.07.2002 si Anexa);		
B1	Intabulare, drept de PROPRIETATE, dobandit prin Lege, cota actuala 1/1, cota initiala 1/1 1) STATUL ROMAN- DOMENIUL PUBLIC, CIF:9999999999999, LIPSA CUI	A1, A1.1
B2	Intabulare, drept de ADMINISTRARE, dobandit prin Lege, cota actuala 1/1, cota initiala 1/1 1) MINISTERUL ECONOMIEI SI COMERTULUI, CIF:9999999999999, LIPSA CUI	A1, A1.1
B3	Intabulare, drept de CONCESIUNE pe o perioada de 49 de ani, dobandit prin Lege, cota actuala 1/1, cota initiala 1/1 1) CEZ DISTRIBUTIE SA, CIF:14491102	A1, A1.1

C. Partea III. SARCINI .

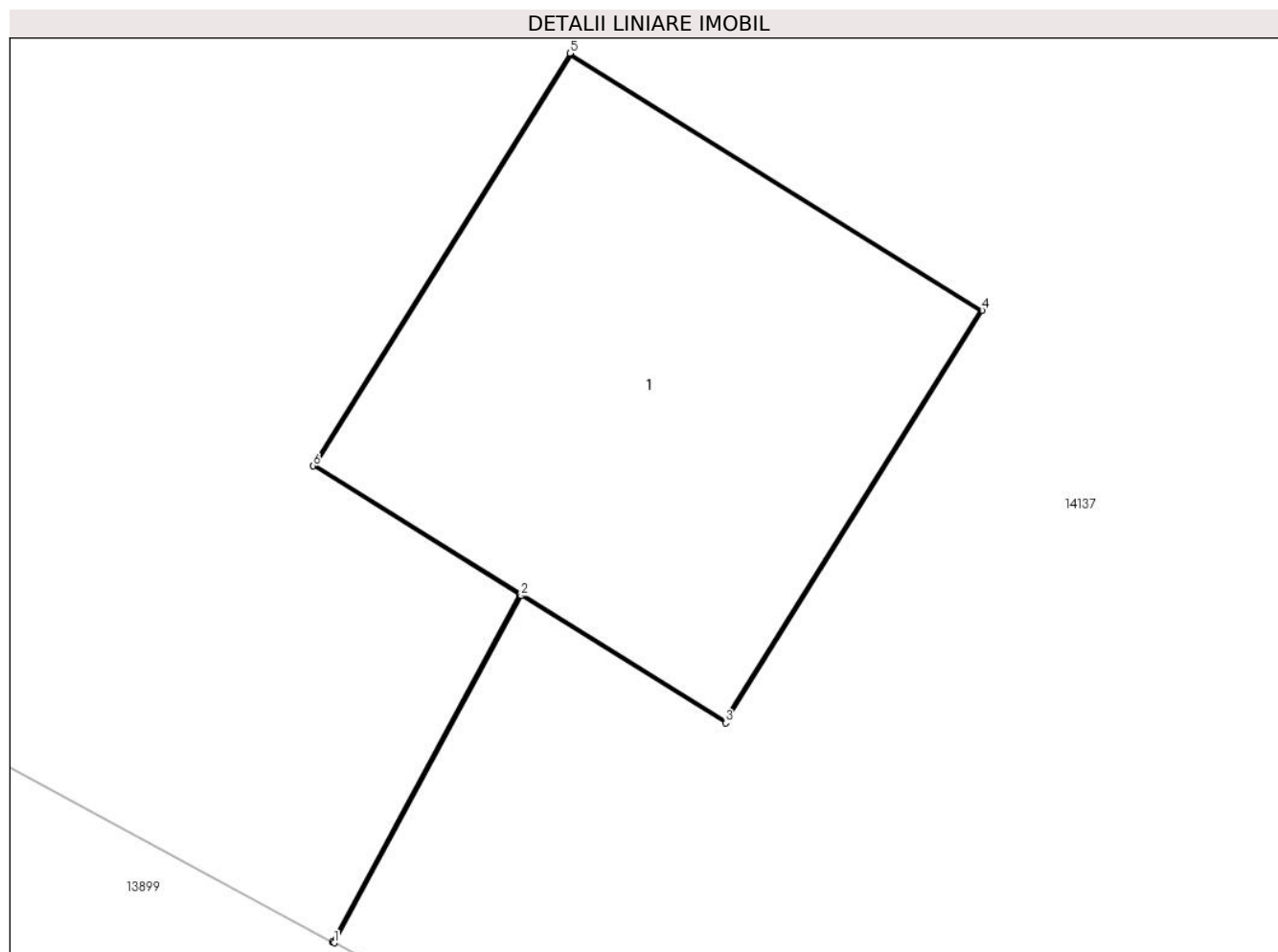
Inscrieri privind dezmembramintele dreptului de proprietate, drepturi reale de garanție și sarcini	Referințe
NU SUNT	

Anexa Nr. 1 La Partea I

Teren

Nr cadastral	Suprafața (mp)*	Observații / Referințe
	1	RETEA JT PTA 4 CETATE

* Suprafața este determinată în planul de proiecție Stereo 70.



Date referitoare la teren

Crt	Categorie folosință	Intra vilan	Suprafața (mp)	Tarla	Parcelă	Nr. topo	Observații / Referințe
1	curți constructii	DA	1	-	97	-	

Date referitoare la construcții

Crt	Număr	Destinație construcție	Supraf. (mp)	Situație juridică	Observații / Referințe
A1.1		construcții industriale și edilitare	1	Cu acte	Nr. niveluri:1; S. construita la sol:1 mp; Stalp electric

Lungime Segmente

1) Valorile lungimilor segmentelor sunt obținute din proiecție în plan.

Punct început	X / Y	Punct sfârșit	X / Y	Lungime segment (** (m)
1	343.319,375 291.859,416	2	343.319,837 291.860,273	0.974
2	343.319,837 291.860,273	3	343.320,342 291.859,959	0.595
3	343.320,342 291.859,959	4	343.320,976 291.860,977	1.199

Punct început	X / Y	Punct sfârșit	X / Y	Lungime segment (** (m)
4	343.320,976 291.860,977	5	343.319,958 291.861,612	1.2
5	343.319,958 291.861,612	6	343.319,323 291.860,593	1.201
6	343.319,323 291.860,593	7	343.319,833 291.860,276	0.6
7	343.319,833 291.860,276	8	343.319,371 291.859,418	0.974
8	343.319,371 291.859,418	1	343.319,375 291.859,416	0.004

** Lungimile segmentelor sunt determinate în planul de proiecție Stereo 70 și sunt rotunjite la 1 milimetru.

*** Distanța dintre puncte este formată din segmente cumulate ce sunt mai mici decât valoarea 1 milimetru.

**DATE DESPRE IMOBILUL NR. 14023**

Oficiul de Cadastru și Publicitate Imobiliară DOLJ
Biroul de Cadastru și Publicitate Imobiliară Craiova

A. Partea I. Descrierea imobilului

TEREN Intravilan

Adresa: Loc. Cetate, Nr. FN, Jud. Dolj, P98

Nr. Crt	Nr cadastral Nr. topografic	Suprafața* (mp)	Observații / Referințe
A1		1	Sector cadastral:0 Teren neimprejmuit; RETEA JT PTA 4 CETATE

Construcții

Crt	Nr cadastral Nr. topografic	Adresa	Observații / Referințe
A1.1		Loc. Cetate, Nr. FN, Jud. Dolj, P98	Nr. niveluri:1; S. construita la sol:1 mp; Stalp electric

B. Partea II. Proprietari și acte

Inscrieri privitoare la dreptul de proprietate și alte drepturi reale		Referințe
/		
Act Normativ nr. HG NR. 1705, din 29/11/2006 emis de GUVERNUL ROMANIEI (Legea 123 din 10.07.2012; Contract de concesiune nr. 6 din 20.06.2005; Act Aditional nr. 1 din 04.03.2016; Licenta pentru distributia energiei electrice nr. 14033 din 01.07.2002 si Anexa);		
B1	Intabulare, drept de PROPRIETATE, dobandit prin Lege, cota actuala 1/1, cota initiala 1/1 1) STATUL ROMAN- DOMENIUL PUBLIC, CIF:9999999999999, LIPSA CUI	A1, A1.1
B2	Intabulare, drept de ADMINISTRARE, dobandit prin Lege, cota actuala 1/1, cota initiala 1/1 1) MINISTERUL ECONOMIEI SI COMERTULUI, CIF:9999999999999, LIPSA CUI	A1, A1.1
B3	Intabulare, drept de CONCESIUNE pe o perioada de 49 de ani, dobandit prin Lege, cota actuala 1/1, cota initiala 1/1 1) CEZ DISTRIBUTIE SA, CIF:14491102	A1, A1.1

C. Partea III. SARCINI .

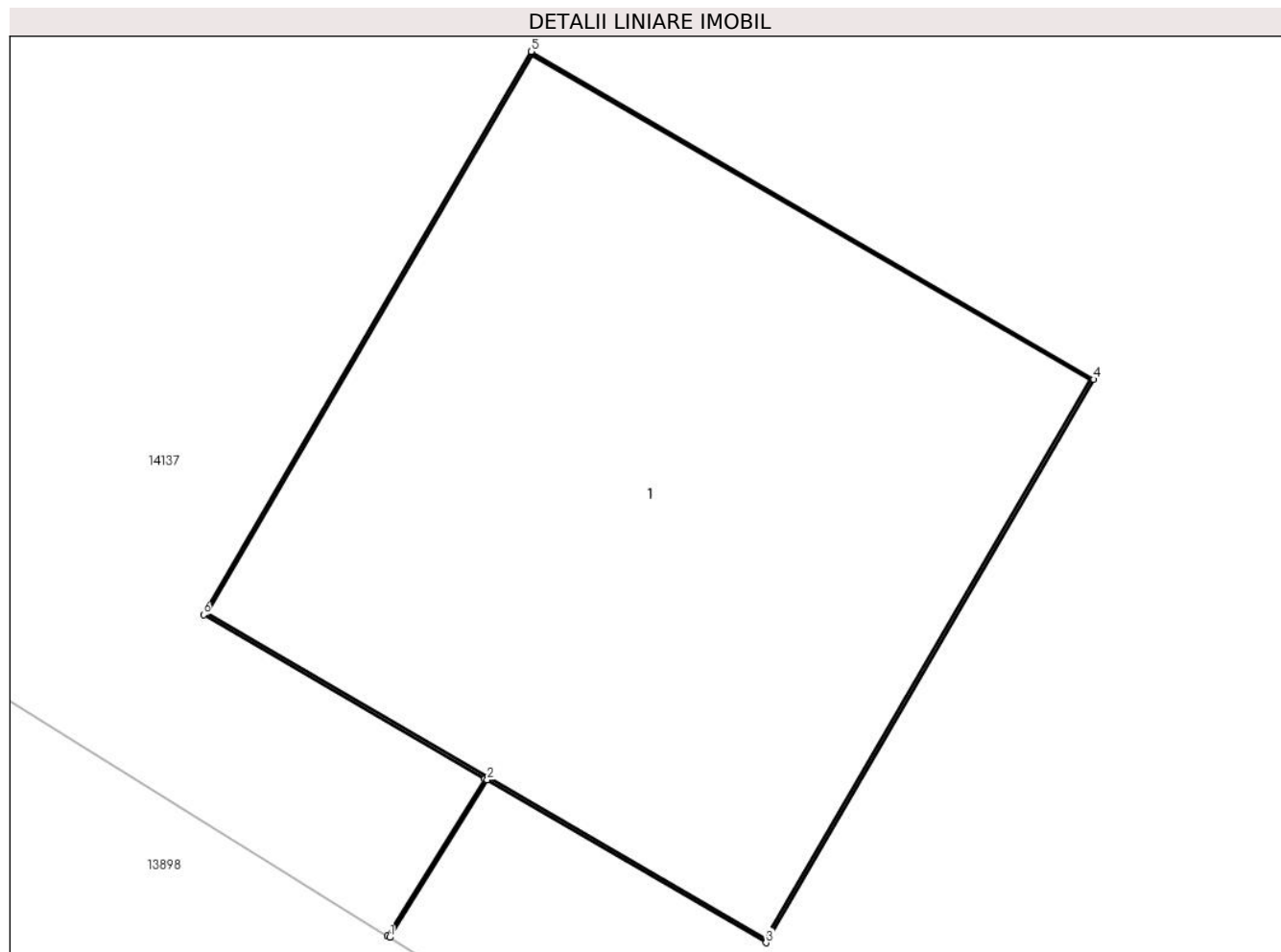
Inscrieri privind dezmembramintele dreptului de proprietate, drepturi reale de garanție și sarcini	Referințe
NU SUNT	

Anexa Nr. 1 La Partea I

Teren

Nr cadastral	Suprafața (mp)*	Observații / Referințe
	1	RETEA JT PTA 4 CETATE

* Suprafața este determinată în planul de proiecție Stereo 70.



Date referitoare la teren

Crt	Categorie folosință	Intra vilan	Suprafața (mp)	Tarla	Parcelă	Nr. topo	Observații / Referințe
1	curți constructii	DA	1	-	98	-	

Date referitoare la construcții

Crt	Număr	Destinație construcție	Supraf. (mp)	Situație juridică	Observații / Referințe
A1.1		construcții industriale și edilitare	1	Cu acte	Nr. niveluri:1; S. construita la sol:1 mp; Stalp electric

Lungime Segmente

1) Valorile lungimilor segmentelor sunt obținute din proiecție în plan.

Punct început	X / Y	Punct sfârșit	X / Y	Lungime segment (** (m))
1	343.282,746 291.879,725	2	343.282,926 291.880,015	0.341
2	343.282,926 291.880,015	3	343.283,44 291.879,715	0.595
3	343.283,44 291.879,715	4	343.284,044 291.880,752	1.2

Punct început	X / Y	Punct sfârșit	X / Y	Lungime segment (** (m)
4	343.284,044 291.880,752	5	343.283,007 291.881,356	1.2
5	343.283,007 291.881,356	6	343.282,403 291.880,319	1.2
6	343.282,403 291.880,319	7	343.282,921 291.880,017	0.6
7	343.282,921 291.880,017	8	343.282,742 291.879,728	0.34
8	343.282,742 291.879,728	1	343.282,746 291.879,725	0.005

** Lungimile segmentelor sunt determinate în planul de proiecție Stereo 70 și sunt rotunjite la 1 milimetru.

*** Distanța dintre puncte este formată din segmente cumulate ce sunt mai mici decât valoarea 1 milimetru.

**DATE DESPRE IMOBILUL NR. 14024**

Oficiul de Cadastru și Publicitate Imobiliară DOLJ
Biroul de Cadastru și Publicitate Imobiliară Craiova

A. Partea I. Descrierea imobilului

TEREN Intravilan

Adresa: Loc. Cetate, Nr. FN, Jud. Dolj, P99

Nr. Crt	Nr cadastral Nr. topografic	Suprafața* (mp)	Observații / Referințe
A1		1	Sector cadastral:0 Teren neimprejmuit; RETEA JT PTA 4 CETATE

Construcții

Crt	Nr cadastral Nr. topografic	Adresa	Observații / Referințe
A1.1		Loc. Cetate, Nr. FN, Jud. Dolj, P99	Nr. niveluri:1; S. construita la sol:1 mp; Stalp electric

B. Partea II. Proprietari și acte

Inscrieri privitoare la dreptul de proprietate și alte drepturi reale		Referințe
/		
Act Normativ nr. HG NR. 1705, din 29/11/2006 emis de GUVERNUL ROMANIEI (Legea 123 din 10.07.2012; Contract de concesiune nr. 6 din 20.06.2005; Act Aditional nr. 1 din 04.03.2016; Licenta pentru distributia energiei electrice nr. 14033 din 01.07.2002 si Anexa);		
B1	Intabulare, drept de PROPRIETATE, dobandit prin Lege, cota actuala 1/1, cota initiala 1/1 1) STATUL ROMAN- DOMENIUL PUBLIC, CIF:9999999999999, LIPSA CUI	A1, A1.1
B2	Intabulare, drept de ADMINISTRARE, dobandit prin Lege, cota actuala 1/1, cota initiala 1/1 1) MINISTERUL ECONOMIEI SI COMERTULUI, CIF:9999999999999, LIPSA CUI	A1, A1.1
B3	Intabulare, drept de CONCESIUNE pe o perioada de 49 de ani, dobandit prin Lege, cota actuala 1/1, cota initiala 1/1 1) CEZ DISTRIBUTIE SA, CIF:14491102	A1, A1.1

C. Partea III. SARCINI .

Inscrieri privind dezmembramintele dreptului de proprietate, drepturi reale de garanție și sarcini	Referințe
NU SUNT	

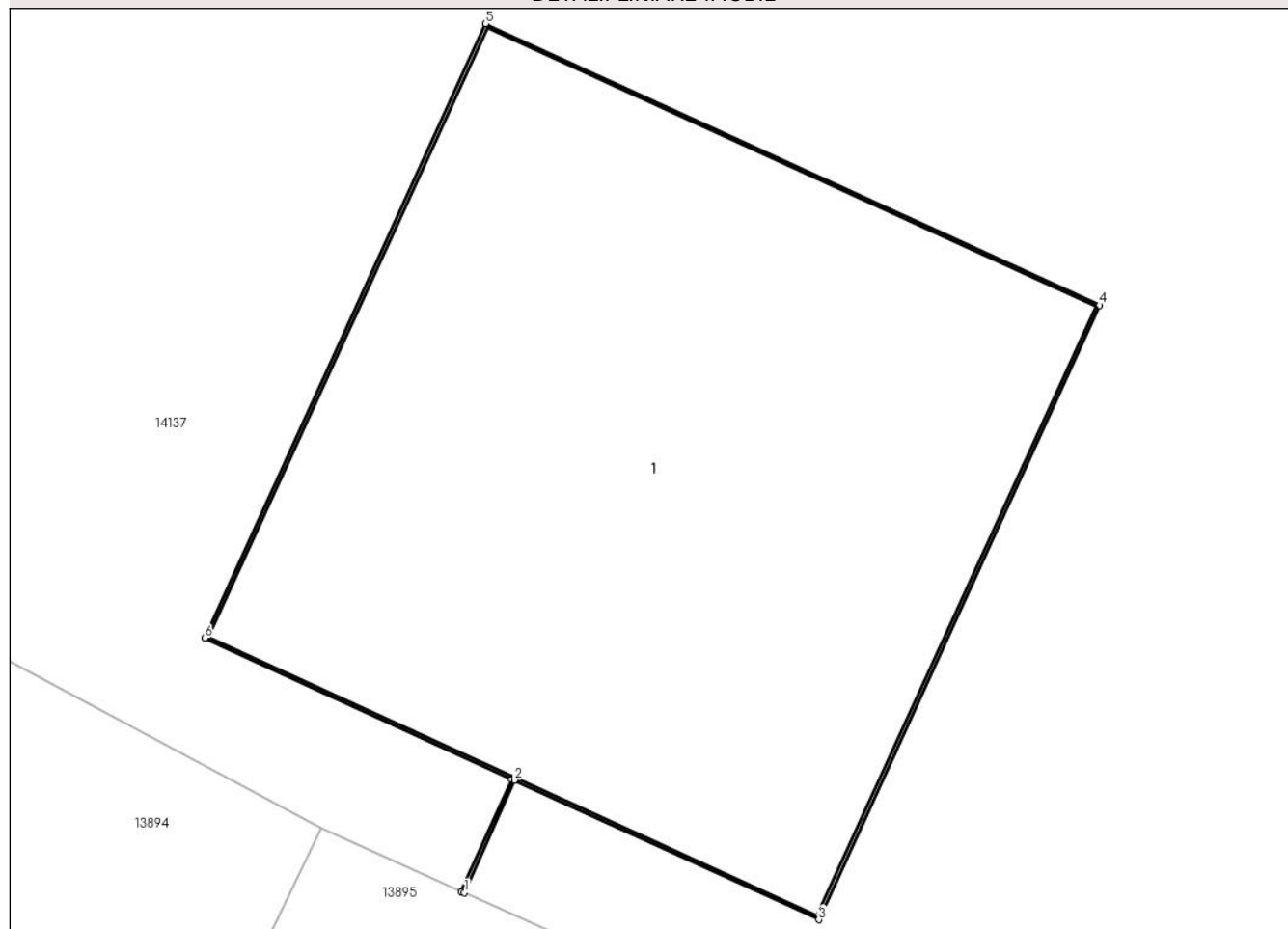
Anexa Nr. 1 La Partea I

Teren

Nr cadastral	Suprafața (mp)*	Observații / Referințe
	1	RETEA JT PTA 4 CETATE

* Suprafața este determinată în planul de proiecție Stereo 70.

DETALII LINIARE IMOBIL



Date referitoare la teren

Crt	Categorie folosință	Intra vilan	Suprafața (mp)	Tarla	Parcelă	Nr. topo	Observații / Referințe
1	curți constructii	DA	1	-	99	-	

Date referitoare la construcții

Crt	Număr	Destinație construcție	Supraf. (mp)	Situație juridică	Observații / Referințe
A1.1		construcții industriale și edilitare	1	Cu acte	Nr. niveluri:1; S. construita la sol:1 mp; Stalp electric

Lungime Segmente

1) Valorile lungimilor segmentelor sunt obținute din proiecție în plan.

Punct început	X / Y	Punct sfârșit	X / Y	Lungime segment (** (m))
1	343.251,01 291.897,223	2	343.251,099 291.897,423	0.219
2	343.251,099 291.897,423	3	343.251,64 291.897,175	0.595
3	343.251,64 291.897,175	4	343.252,139 291.898,266	1.2

Punct început	X / Y	Punct sfârșit	X / Y	Lungime segment (** (m)
4	343.252,139 291.898,266	5	343.251,048 291.898,766	1.2
5	343.251,048 291.898,766	6	343.250,549 291.897,675	1.2
6	343.250,549 291.897,675	7	343.251,094 291.897,425	0.6
7	343.251,094 291.897,425	8	343.251,005 291.897,225	0.219
8	343.251,005 291.897,225	1	343.251,01 291.897,223	0.005

** Lungimile segmentelor sunt determinate în planul de proiecție Stereo 70 și sunt rotunjite la 1 milimetru.

*** Distanța dintre puncte este formată din segmente cumulate ce sunt mai mici decât valoarea 1 milimetru.

**DATE DESPRE IMOBILUL NR. 14025**

Oficiul de Cadastru și Publicitate Imobiliară DOLJ
Biroul de Cadastru și Publicitate Imobiliară Craiova

A. Partea I. Descrierea imobilului

TEREN Intravilan

Adresa: Loc. Cetate, Nr. FN, Jud. Dolj, P100

Nr. Crt	Nr cadastral Nr. topografic	Suprafața* (mp)	Observații / Referințe
A1		1	Sector cadastral:0 Teren neimprejmuit; RETEA JT PTA 4 CETATE

Construcții

Crt	Nr cadastral Nr. topografic	Adresa	Observații / Referințe
A1.1		Loc. Cetate, Nr. FN, Jud. Dolj, P100	Nr. niveluri:1; S. construita la sol:1 mp; Stalp electric

B. Partea II. Proprietari și acte

Inscrieri privitoare la dreptul de proprietate și alte drepturi reale		Referințe
/		
Act Normativ nr. HG NR. 1705, din 29/11/2006 emis de GUVERNUL ROMANIEI (Legea 123 din 10.07.2012; Contract de concesiune nr. 6 din 20.06.2005; Act Aditional nr. 1 din 04.03.2016; Licenta pentru distributia energiei electrice nr. 14033 din 01.07.2002 si Anexa);		
B1	Intabulare, drept de PROPRIETATE, dobandit prin Lege, cota actuala 1/1, cota initiala 1/1 1) STATUL ROMAN- DOMENIUL PUBLIC, CIF:9999999999999, LIPSA CUI	A1, A1.1
B2	Intabulare, drept de ADMINISTRARE, dobandit prin Lege, cota actuala 1/1, cota initiala 1/1 1) MINISTERUL ECONOMIEI SI COMERTULUI, CIF:9999999999999, LIPSA CUI	A1, A1.1
B3	Intabulare, drept de CONCESIUNE pe o perioada de 49 de ani, dobandit prin Lege, cota actuala 1/1, cota initiala 1/1 1) CEZ DISTRIBUTIE SA, CIF:14491102	A1, A1.1

C. Partea III. SARCINI .

Inscrieri privind dezmembramintele dreptului de proprietate, drepturi reale de garanție și sarcini	Referințe
NU SUNT	

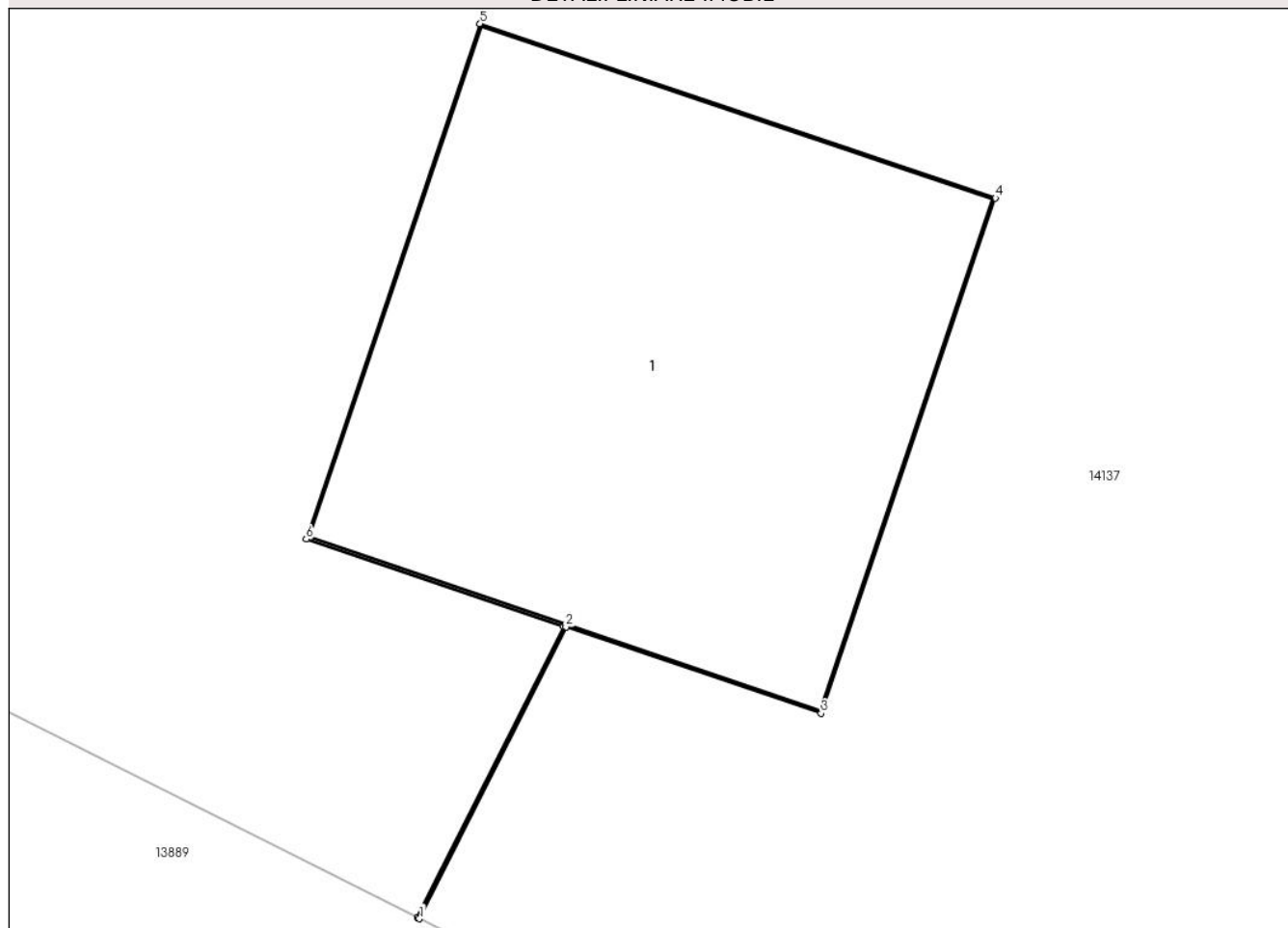
Anexa Nr. 1 La Partea I

Teren

Nr cadastral	Suprafaţa (mp)*	Observații / Referințe
	1	RETEA JT PTA 4 CETATE

* Suprafața este determinată în planul de proiecție Stereo 70.

DETALII LINIARE IMOBIL



Date referitoare la teren

Crt	Categorie folosință	Intra vilan	Suprafața (mp)	Tarla	Parcelă	Nr. topo	Observații / Referințe
1	curti constructii	DA	1	-	100	-	

Date referitoare la construcții

Crt	Număr	Destinație construcție	Supraf. (mp)	Situație juridică	Observații / Referințe
A1.1		construcții industriale și edilitare	1	Cu acte	Nr. niveluri:1; S. construita la sol:1 mp; Stalp electric

Lungime Segmente

1) Valorile lungimilor segmentelor sunt obținute din proiecție în plan.

Punct început	X / Y	Punct sfârșit	X / Y	Lungime segment (** (m)
1	343.220,719 291.912,483	2	343.221,042 291.913,127	0.72
2	343.221,042 291.913,127	3	343.221,605 291.912,936	0.595
3	343.221,605 291.912,936	4	343.221,99 291.914,072	1.199

Punct început	X / Y	Punct sfârșit	X / Y	Lungime segment (** (m)
4	343.221,99 291.914,072	5	343.220,853 291.914,457	1.2
5	343.220,853 291.914,457	6	343.220,469 291.913,32	1.2
6	343.220,469 291.913,32	7	343.221,037 291.913,128	0.6
7	343.221,037 291.913,128	8	343.220,715 291.912,486	0.718
8	343.220,715 291.912,486	1	343.220,719 291.912,483	0.005

** Lungimile segmentelor sunt determinate în planul de proiecție Stereo 70 și sunt rotunjite la 1 milimetru.

*** Distanța dintre puncte este formată din segmente cumulate ce sunt mai mici decât valoarea 1 milimetru.

**DATE DESPRE IMOBILUL NR. 14026**

Oficiul de Cadastru și Publicitate Imobiliară DOLJ
Biroul de Cadastru și Publicitate Imobiliară Craiova

A. Partea I. Descrierea imobilului

TEREN Intravilan

Adresa: Loc. Cetate, Nr. FN, Jud. Dolj, P101

Nr. Crt	Nr cadastral Nr. topografic	Suprafața* (mp)	Observații / Referințe
A1		1	Sector cadastral:0 Teren neimprejmuit; RETEA JT PTA 4 CETATE

Construcții

Crt	Nr cadastral Nr. topografic	Adresa	Observații / Referințe
A1.1		Loc. Cetate, Nr. FN, Jud. Dolj, P101	Nr. niveluri:1; S. construita la sol:1 mp; Stalp electric

B. Partea II. Proprietari și acte

Inscrieri privitoare la dreptul de proprietate și alte drepturi reale		Referințe
/		
Act Normativ nr. HG NR. 1705, din 29/11/2006 emis de GUVERNUL ROMANIEI (Legea 123 din 10.07.2012; Contract de concesiune nr. 6 din 20.06.2005; Act Aditional nr. 1 din 04.03.2016; Licenta pentru distributia energiei electrice nr. 14033 din 01.07.2002 si Anexa);		
B1	Intabulare, drept de PROPRIETATE, dobandit prin Lege, cota actuala 1/1, cota initiala 1/1 1) STATUL ROMAN- DOMENIUL PUBLIC, CIF:9999999999999, LIPSA CUI	A1, A1.1
B2	Intabulare, drept de ADMINISTRARE, dobandit prin Lege, cota actuala 1/1, cota initiala 1/1 1) MINISTERUL ECONOMIEI SI COMERTULUI, CIF:9999999999999, LIPSA CUI	A1, A1.1
B3	Intabulare, drept de CONCESIUNE pe o perioada de 49 de ani, dobandit prin Lege, cota actuala 1/1, cota initiala 1/1 1) CEZ DISTRIBUTIE SA, CIF:14491102	A1, A1.1

C. Partea III. SARCINI .

Inscrieri privind dezmembramintele dreptului de proprietate, drepturi reale de garanție și sarcini	Referințe
NU SUNT	

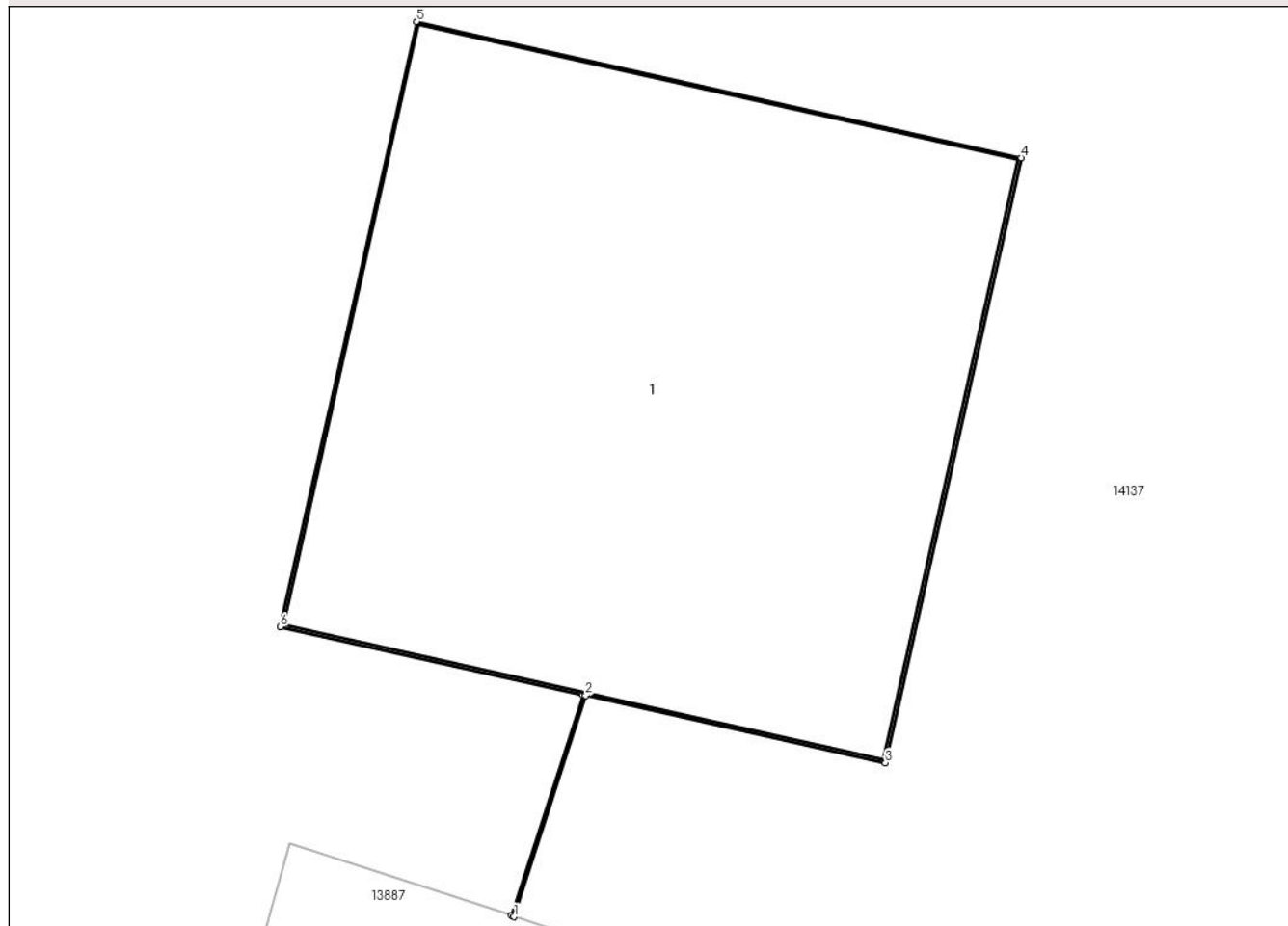
Anexa Nr. 1 La Partea I

Teren

Nr cadastral	Suprafața (mp)*	Observații / Referințe
	1	RETEA JT PTA 4 CETATE

* Suprafața este determinată în planul de proiecție Stereo 70.

DETALII LINIARE IMOBIL



Date referitoare la teren

Crt	Categorie folosință	Intravilan	Suprafața (mp)	Tarla	Parcelă	Nr. topo	Observații / Referințe
1	curți constructii	DA	1	-	101	-	

Date referitoare la construcții

Crt	Număr	Destinație construcție	Supraf. (mp)	Situație juridică	Observații / Referințe
A1.1		construcții industriale și edilitare	1	Cu acte	Nr. niveluri:1; S. construita la sol:1 mp; Stalp electric

Lungime Segmente

1) Valorile lungimilor segmentelor sunt obținute din proiecție în plan.

Punct început	X / Y	Punct sfârșit	X / Y	Lungime segment (** (m)
1	343.184,993 291.926,345	2	343.185,132 291.926,773	0.45
2	343.185,132 291.926,773	3	343.185,712 291.926,643	0.594
3	343.185,712 291.926,643	4	343.185,975 291.927,814	1.2

Punct început	X / Y	Punct sfârșit	X / Y	Lungime segment (** (m)
4	343.185,975 291.927,814	5	343.184,805 291.928,077	1.199
5	343.184,805 291.928,077	6	343.184,541 291.926,906	1.2
6	343.184,541 291.926,906	7	343.185,127 291.926,774	0.601
7	343.185,127 291.926,774	8	343.184,988 291.926,347	0.449
8	343.184,988 291.926,347	1	343.184,993 291.926,345	0.005

** Lungimile segmentelor sunt determinate în planul de proiecție Stereo 70 și sunt rotunjite la 1 milimetru.

*** Distanța dintre puncte este formată din segmente cumulate ce sunt mai mici decât valoarea 1 milimetru.

**DATE DESPRE IMOBILUL NR. 14027**

Oficiul de Cadastru și Publicitate Imobiliară DOLJ
Biroul de Cadastru și Publicitate Imobiliară Craiova

A. Partea I. Descrierea imobilului

TEREN Intravilan

Adresa: Loc. Cetate, Nr. FN, Jud. Dolj, P102

Nr. Crt	Nr cadastral Nr. topografic	Suprafața* (mp)	Observații / Referințe
A1		1	Sector cadastral:0 Teren neimprejmuit; RETEA JT PTA 4 CETATE

Construcții

Crt	Nr cadastral Nr. topografic	Adresa	Observații / Referințe
A1.1		Loc. Cetate, Nr. FN, Jud. Dolj, P102	Nr. niveluri:1; S. construita la sol:1 mp; Stalp electric

B. Partea II. Proprietari și acte

Inscrieri privitoare la dreptul de proprietate și alte drepturi reale		Referințe
/		
Act Normativ nr. HG NR. 1705, din 29/11/2006 emis de GUVERNUL ROMANIEI (Legea 123 din 10.07.2012; Contract de concesiune nr. 6 din 20.06.2005; Act Aditional nr. 1 din 04.03.2016; Licenta pentru distributia energiei electrice nr. 14033 din 01.07.2002 si Anexa);		
B1	Intabulare, drept de PROPRIETATE, dobandit prin Lege, cota actuala 1/1, cota initiala 1/1 1) STATUL ROMAN- DOMENIUL PUBLIC, CIF:9999999999999, LIPSA CUI	A1, A1.1
B2	Intabulare, drept de ADMINISTRARE, dobandit prin Lege, cota actuala 1/1, cota initiala 1/1 1) MINISTERUL ECONOMIEI SI COMERTULUI, CIF:9999999999999, LIPSA CUI	A1, A1.1
B3	Intabulare, drept de CONCESIUNE pe o perioada de 49 de ani, dobandit prin Lege, cota actuala 1/1, cota initiala 1/1 1) CEZ DISTRIBUTIE SA, CIF:14491102	A1, A1.1

C. Partea III. SARCINI .

Inscrieri privind dezmembramintele dreptului de proprietate, drepturi reale de garanție și sarcini	Referințe
NU SUNT	

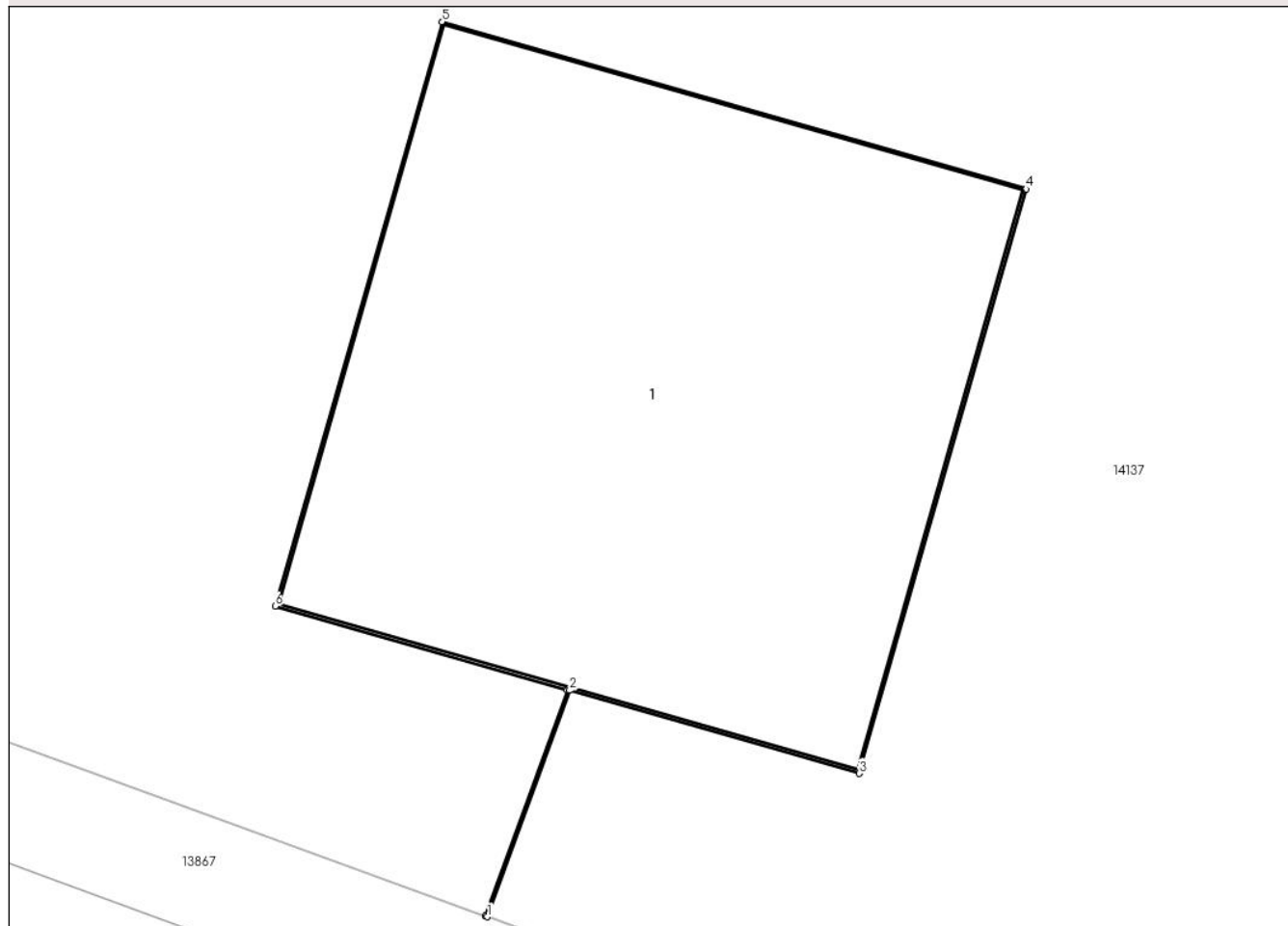
Anexa Nr. 1 La Partea I

Teren

Nr cadastral	Suprafața (mp)*	Observații / Referințe
	1	RETEA JT PTA 4 CETATE

* Suprafața este determinată în planul de proiecție Stereo 70.

DETALII LINIARE IMOBIL



Date referitoare la teren

Crt	Categorie folosință	Intra vilan	Suprafața (mp)	Tarla	Parcelă	Nr. topo	Observații / Referințe
1	curți constructii	DA	1	-	102	-	

Date referitoare la construcții

Crt	Număr	Destinație construcție	Supraf. (mp)	Situație juridică	Observații / Referințe
A1.1		construcții industriale și edilitare	1	Cu acte	Nr. niveluri:1; S. construita la sol:1 mp; Stalp electric

Lungime Segmente

1) Valorile lungimilor segmentelor sunt obținute din proiecție în plan.

Punct început	X / Y	Punct sfârșit	X / Y	Lungime segment (** (m)
1	343.149,13 291.938,652	2	343.149,293 291.939,099	0.476
2	343.149,293 291.939,099	3	343.149,865 291.938,935	0.595
3	343.149,865 291.938,935	4	343.150,195 291.940,089	1.2

Punct început	X / Y	Punct sfârșit	X / Y	Lungime segment (** (m)
4	343.150,195 291.940,089	5	343.149,041 291.940,419	1.2
5	343.149,041 291.940,419	6	343.148,711 291.939,265	1.2
6	343.148,711 291.939,265	7	343.149,288 291.939,1	0.6
7	343.149,288 291.939,1	8	343.149,126 291.938,654	0.475
8	343.149,126 291.938,654	1	343.149,13 291.938,652	0.004

** Lungimile segmentelor sunt determinate în planul de proiecție Stereo 70 și sunt rotunjite la 1 milimetru.

*** Distanța dintre puncte este formată din segmente cumulate ce sunt mai mici decât valoarea 1 milimetru.

**DATE DESPRE IMOBILUL NR. 14028**

Oficiul de Cadastru și Publicitate Imobiliară DOLJ
Biroul de Cadastru și Publicitate Imobiliară Craiova

A. Partea I. Descrierea imobilului

TEREN Intravilan

Adresa: Loc. Cetate, Nr. FN, Jud. Dolj, P103

Nr. Crt	Nr cadastral Nr. topografic	Suprafața* (mp)	Observații / Referințe
A1		1	Sector cadastral:0 Teren neimprejmuit; RETEA JT PTA 4 CETATE

Construcții

Crt	Nr cadastral Nr. topografic	Adresa	Observații / Referințe
A1.1		Loc. Cetate, Nr. FN, Jud. Dolj, P103	Nr. niveluri:1; S. construita la sol:1 mp; Stalp electric

B. Partea II. Proprietari și acte

Inscrieri privitoare la dreptul de proprietate și alte drepturi reale		Referințe
/		
Act Normativ nr. HG NR. 1705, din 29/11/2006 emis de GUVERNUL ROMANIEI (Legea 123 din 10.07.2012; Contract de concesiune nr. 6 din 20.06.2005; Act Aditional nr. 1 din 04.03.2016; Licenta pentru distributia energiei electrice nr. 14033 din 01.07.2002 si Anexa);		
B1	Intabulare, drept de PROPRIETATE, dobandit prin Lege, cota actuala 1/1, cota initiala 1/1 1) STATUL ROMAN- DOMENIUL PUBLIC, CIF:999999999999, LIPSA CUI	A1, A1.1
B2	Intabulare, drept de ADMINISTRARE, dobandit prin Lege, cota actuala 1/1, cota initiala 1/1 1) MINISTERUL ECONOMIEI SI COMERTULUI, CIF:999999999999, LIPSA CUI	A1, A1.1
B3	Intabulare, drept de CONCESIUNE pe o perioada de 49 de ani, dobandit prin Lege, cota actuala 1/1, cota initiala 1/1 1) CEZ DISTRIBUTIE SA, CIF:14491102	A1, A1.1

C. Partea III. SARCINI .

Inscrieri privind dezmembramintele dreptului de proprietate, drepturi reale de garanție și sarcini	Referințe
NU SUNT	

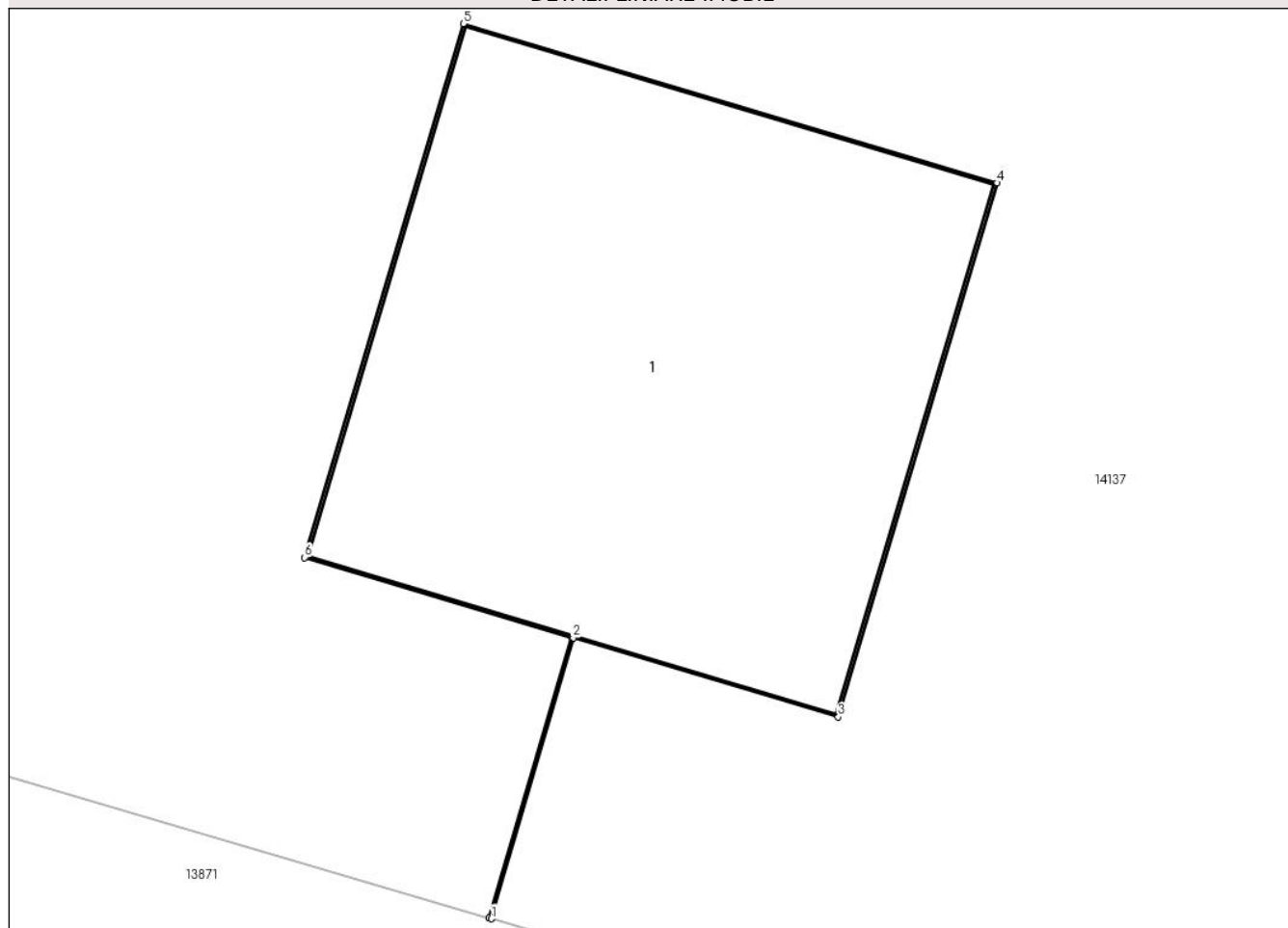
Anexa Nr. 1 La Partea I

Teren

Nr cadastral	Suprafața (mp)*	Observații / Referințe
	1	RETEA JT PTA 4 CETATE

* Suprafața este determinată în planul de proiecție Stereo 70.

DETALII LINIARE IMOBIL



Date referitoare la teren

Crt	Categorie folosință	Intravilan	Suprafața (mp)	Tarla	Parcelă	Nr. topo	Observații / Referințe
1	curți constructii	DA	1	-	103	-	

Date referitoare la construcții

Crt	Număr	Destinație construcție	Supraf. (mp)	Situație juridică	Observații / Referințe
A1.1		construcții industriale și edilitare	1	Cu acte	Nr. niveluri:1; S. construita la sol:1 mp; Stalp electric

Lungime Segmente

1) Valorile lungimilor segmentelor sunt obținute din proiecție în plan.

Punct început	X / Y	Punct sfârșit	X / Y	Lungime segment (** (m)
1	343.108,839 291.951,863	2	343.109,016 291.952,468	0.63
2	343.109,016 291.952,468	3	343.109,587 291.952,298	0.596
3	343.109,587 291.952,298	4	343.109,929 291.953,448	1.2

Punct început	X / Y	Punct sfârșit	X / Y	Lungime segment (** (m)
4	343.109,929 291.953,448	5	343.108,779 291.953,791	1.2
5	343.108,779 291.953,791	6	343.108,437 291.952,641	1.2
6	343.108,437 291.952,641	7	343.109,012 291.952,469	0.6
7	343.109,012 291.952,469	8	343.108,834 291.951,864	0.631
8	343.108,834 291.951,864	1	343.108,839 291.951,863	0.005

** Lungimile segmentelor sunt determinate în planul de proiecție Stereo 70 și sunt rotunjite la 1 milimetru.

*** Distanța dintre puncte este formată din segmente cumulate ce sunt mai mici decât valoarea 1 milimetru.

**DATE DESPRE IMOBILUL NR. 14029**

Oficiul de Cadastru și Publicitate Imobiliară DOLJ
Biroul de Cadastru și Publicitate Imobiliară Craiova

A. Partea I. Descrierea imobilului

TEREN Intravilan

Adresa: Loc. Cetate, Nr. FN, Jud. Dolj, P104

Nr. Crt	Nr cadastral Nr. topografic	Suprafața* (mp)	Observații / Referințe
A1		1	Sector cadastral:0 Teren neimprejmuit; RETEA JT PTA 4 CETATE

Construcții

Crt	Nr cadastral Nr. topografic	Adresa	Observații / Referințe
A1.1		Loc. Cetate, Nr. FN, Jud. Dolj, P104	Nr. niveluri:1; S. construita la sol:1 mp; Stalp electric

B. Partea II. Proprietari și acte

Inscrieri privitoare la dreptul de proprietate și alte drepturi reale		Referințe
/		
Act Normativ nr. HG NR. 1705, din 29/11/2006 emis de GUVERNUL ROMANIEI (Legea 123 din 10.07.2012; Contract de concesiune nr. 6 din 20.06.2005; Act Aditional nr. 1 din 04.03.2016; Licenta pentru distributia energiei electrice nr. 14033 din 01.07.2002 si Anexa);		
B1	Intabulare, drept de PROPRIETATE, dobandit prin Lege, cota actuala 1/1, cota initiala 1/1 1) STATUL ROMAN- DOMENIUL PUBLIC, CIF:999999999999, LIPSA CUI	A1, A1.1
B2	Intabulare, drept de ADMINISTRARE, dobandit prin Lege, cota actuala 1/1, cota initiala 1/1 1) MINISTERUL ECONOMIEI SI COMERTULUI, CIF:999999999999, LIPSA CUI	A1, A1.1
B3	Intabulare, drept de CONCESIUNE pe o perioada de 49 de ani, dobandit prin Lege, cota actuala 1/1, cota initiala 1/1 1) CEZ DISTRIBUTIE SA, CIF:14491102	A1, A1.1

C. Partea III. SARCINI .

Inscrieri privind dezmembramintele dreptului de proprietate, drepturi reale de garanție și sarcini	Referințe
NU SUNT	

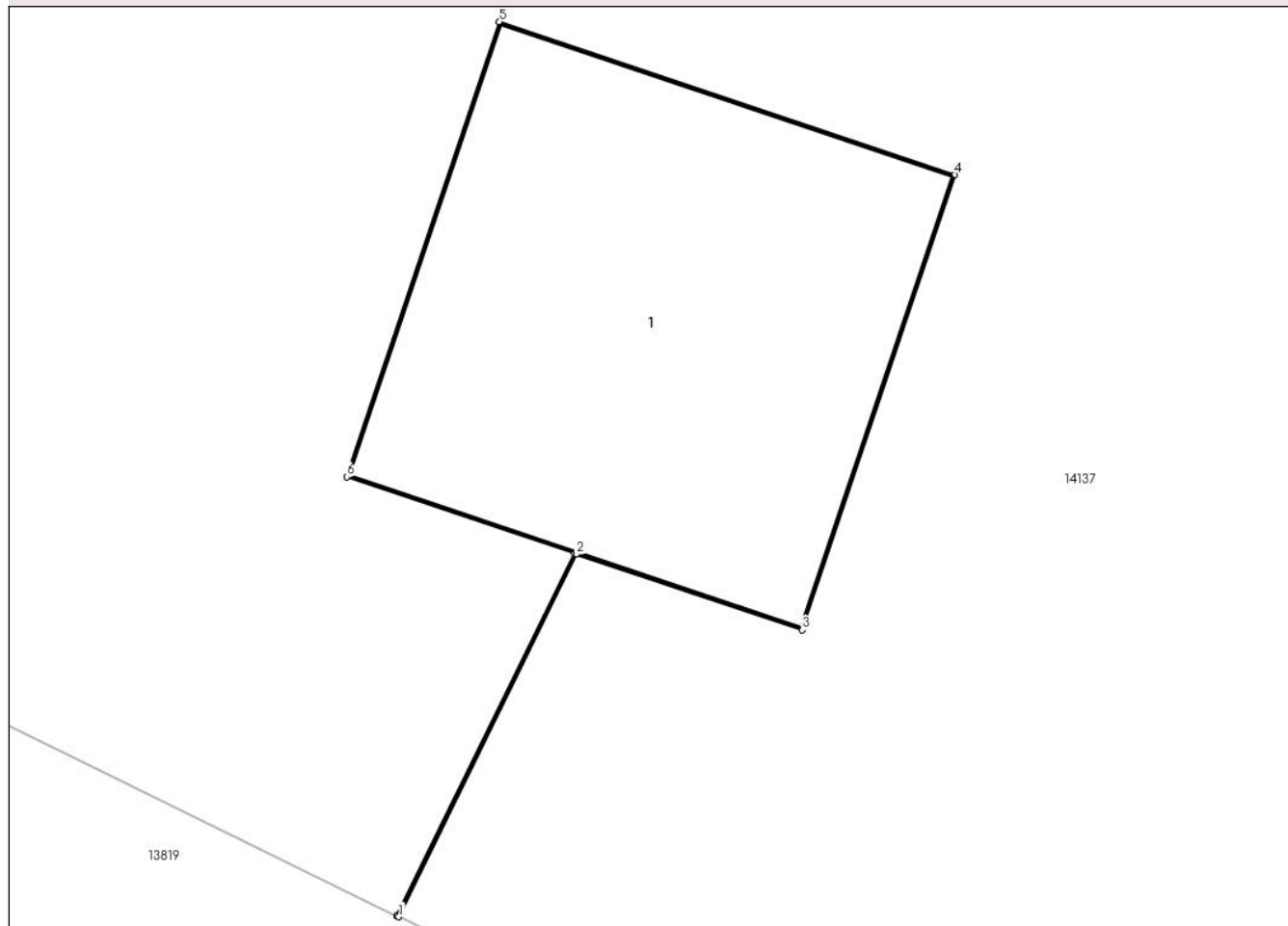
Anexa Nr. 1 La Partea I

Teren

Nr cadastral	Suprafaţa (mp)*	Observații / Referințe
	1	RETEA JT PTA 4 CETATE

* Suprafața este determinată în planul de proiecție Stereo 70.

DETALII LINIARE IMOBIL



Date referitoare la teren

Crt	Categorie folosință	Intravilan	Suprafața (mp)	Tarla	Parcelă	Nr. topo	Observații / Referințe
1	curti constructii	DA	1	-	104	-	

Date referitoare la construcții

Crt	Număr	Destinație construcție	Supraf. (mp)	Situație juridică	Observații / Referințe
A1.1		construcții industriale și edilitare	1	Cu acte	Nr. niveluri:1; S. construita la sol:1 mp; Stalp electric

Lungime Segmente

1) Valorile lungimilor segmentelor sunt obținute din proiecție în plan.

Punct început	X / Y	Punct sfârșit	X / Y	Lungime segment (** (m)
1	343.067,159 291.965,693	2	343.067,603 291.966,599	1.009
2	343.067,603 291.966,599	3	343.068,167 291.966,41	0.595
3	343.068,167 291.966,41	4	343.068,549 291.967,547	1.199

Punct început	X / Y	Punct sfârșit	X / Y	Lungime segment (** (m)
4	343.068,549 291.967,547	5	343.067,411 291.967,929	1.2
5	343.067,411 291.967,929	6	343.067,029 291.966,792	1.199
6	343.067,029 291.966,792	7	343.067,598 291.966,601	0.6
7	343.067,598 291.966,601	8	343.067,154 291.965,695	1.009
8	343.067,154 291.965,695	1	343.067,159 291.965,693	0.005

** Lungimile segmentelor sunt determinate în planul de proiecție Stereo 70 și sunt rotunjite la 1 milimetru.

*** Distanța dintre puncte este formată din segmente cumulate ce sunt mai mici decât valoarea 1 milimetru.

**DATE DESPRE IMOBILUL NR. 14030**

Oficiul de Cadastru și Publicitate Imobiliară DOLJ
Biroul de Cadastru și Publicitate Imobiliară Craiova

A. Partea I. Descrierea imobilului

TEREN Intravilan

Adresa: Loc. Cetate, Nr. FN, Jud. Dolj, P105

Nr. Crt	Nr cadastral Nr. topografic	Suprafața* (mp)	Observații / Referințe
A1		1	Sector cadastral:0 Teren neimprejmuit; RETEA JT PTA 4 CETATE

Construcții

Crt	Nr cadastral Nr. topografic	Adresa	Observații / Referințe
A1.1		Loc. Cetate, Nr. FN, Jud. Dolj, P105	Nr. niveluri:1; S. construita la sol:1 mp; Stalp electric

B. Partea II. Proprietari și acte

Inscrieri privitoare la dreptul de proprietate și alte drepturi reale		Referințe
/		
Act Normativ nr. HG NR. 1705, din 29/11/2006 emis de GUVERNUL ROMANIEI (Legea 123 din 10.07.2012; Contract de concesiune nr. 6 din 20.06.2005; Act Aditional nr. 1 din 04.03.2016; Licenta pentru distributia energiei electrice nr. 14033 din 01.07.2002 si Anexa);		
B1	Intabulare, drept de PROPRIETATE, dobandit prin Lege, cota actuala 1/1, cota initiala 1/1 1) STATUL ROMAN- DOMENIUL PUBLIC, CIF:9999999999999, LIPSA CUI	A1, A1.1
B2	Intabulare, drept de ADMINISTRARE, dobandit prin Lege, cota actuala 1/1, cota initiala 1/1 1) MINISTERUL ECONOMIEI SI COMERTULUI, CIF:9999999999999, LIPSA CUI	A1, A1.1
B3	Intabulare, drept de CONCESIUNE pe o perioada de 49 de ani, dobandit prin Lege, cota actuala 1/1, cota initiala 1/1 1) CEZ DISTRIBUTIE SA, CIF:14491102	A1, A1.1

C. Partea III. SARCINI .

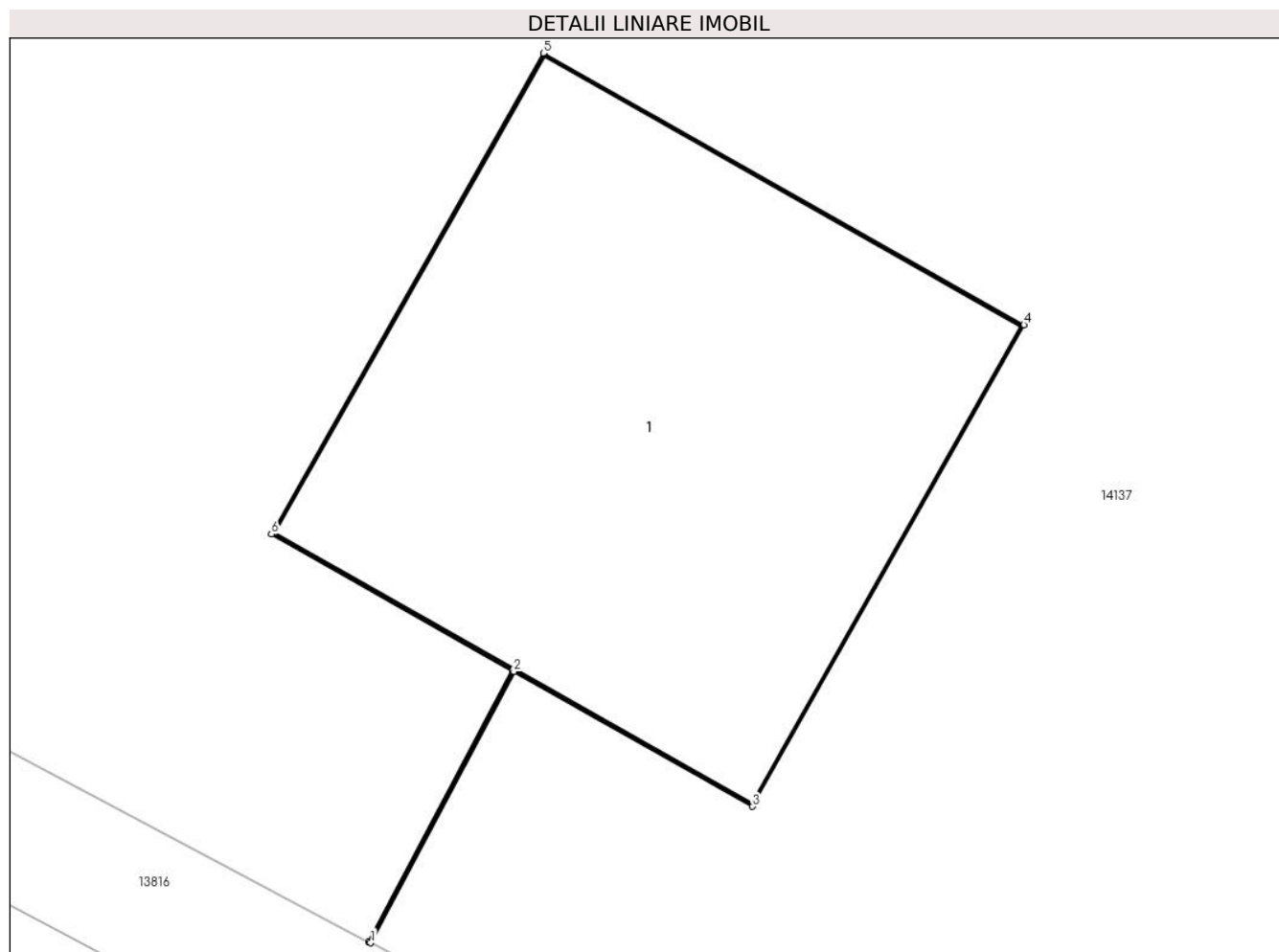
Inscrieri privind dezmembramintele dreptului de proprietate, drepturi reale de garanție și sarcini	Referințe
NU SUNT	

Anexa Nr. 1 La Partea I

Teren

Nr cadastral	Suprafața (mp)*	Observații / Referințe
	1	RETEA JT PTA 4 CETATE

* Suprafața este determinată în planul de proiecție Stereo 70.



Date referitoare la teren

Crt	Categorie folosință	Intravilan	Suprafața (mp)	Tarla	Parcelă	Nr. topo	Observații / Referințe
1	curți constructii	DA	1	-	105	-	

Date referitoare la construcții

Crt	Număr	Destinație construcție	Supraf. (mp)	Situație juridică	Observații / Referințe
A1.1		construcții industriale și edilitare	1	Cu acte	Nr. niveluri:1; S. construita la sol:1 mp; Stalp electric

Lungime Segmente

1) Valorile lungimilor segmentelor sunt obținute din proiecție în plan.

Punct început	X / Y	Punct sfârșit	X / Y	Lungime segment (** (m))
1	343.033,395 291.984,724	2	343.033,706 291.985,313	0.666
2	343.033,706 291.985,313	3	343.034,224 291.985,02	0.595
3	343.034,224 291.985,02	4	343.034,814 291.986,065	1.2

Punct început	X / Y	Punct sfârșit	X / Y	Lungime segment (** (m)
4	343.034,814 291.986,065	5	343.033,77 291.986,655	1.199
5	343.033,77 291.986,655	6	343.033,179 291.985,611	1.2
6	343.033,179 291.985,611	7	343.033,702 291.985,315	0.601
7	343.033,702 291.985,315	8	343.033,391 291.984,726	0.666
8	343.033,391 291.984,726	1	343.033,395 291.984,724	0.004

** Lungimile segmentelor sunt determinate în planul de proiecție Stereo 70 și sunt rotunjite la 1 milimetru.

*** Distanța dintre puncte este formată din segmente cumulate ce sunt mai mici decât valoarea 1 milimetru.

**DATE DESPRE IMOBILUL NR. 14031**

Oficiul de Cadastru și Publicitate Imobiliară DOLJ
Biroul de Cadastru și Publicitate Imobiliară Craiova

A. Partea I. Descrierea imobilului

TEREN Intravilan

Adresa: Loc. Cetate, Nr. FN, Jud. Dolj, P106

Nr. Crt	Nr cadastral Nr. topografic	Suprafața* (mp)	Observații / Referințe
A1		1	Sector cadastral:0 Teren neimprejmuit; RETEA JT PTA 4 CETATE

Construcții

Crt	Nr cadastral Nr. topografic	Adresa	Observații / Referințe
A1.1		Loc. Cetate, Nr. FN, Jud. Dolj, P106	Nr. niveluri:1; S. construita la sol:1 mp; Stalp electric

B. Partea II. Proprietari și acte

Inscrieri privitoare la dreptul de proprietate și alte drepturi reale		Referințe
/		
Act Normativ nr. HG NR. 1705, din 29/11/2006 emis de GUVERNUL ROMANIEI (Legea 123 din 10.07.2012; Contract de concesiune nr. 6 din 20.06.2005; Act Aditional nr. 1 din 04.03.2016; Licenta pentru distributia energiei electrice nr. 14033 din 01.07.2002 si Anexa);		
B1	Intabulare, drept de PROPRIETATE, dobandit prin Lege, cota actuala 1/1, cota initiala 1/1 1) STATUL ROMAN- DOMENIUL PUBLIC, CIF:999999999999, LIPSA CUI	A1, A1.1
B2	Intabulare, drept de ADMINISTRARE, dobandit prin Lege, cota actuala 1/1, cota initiala 1/1 1) MINISTERUL ECONOMIEI SI COMERTULUI, CIF:999999999999, LIPSA CUI	A1, A1.1
B3	Intabulare, drept de CONCESIUNE pe o perioada de 49 de ani, dobandit prin Lege, cota actuala 1/1, cota initiala 1/1 1) CEZ DISTRIBUTIE SA, CIF:14491102	A1, A1.1

C. Partea III. SARCINI .

Inscrieri privind dezmembramintele dreptului de proprietate, drepturi reale de garanție și sarcini	Referințe
NU SUNT	

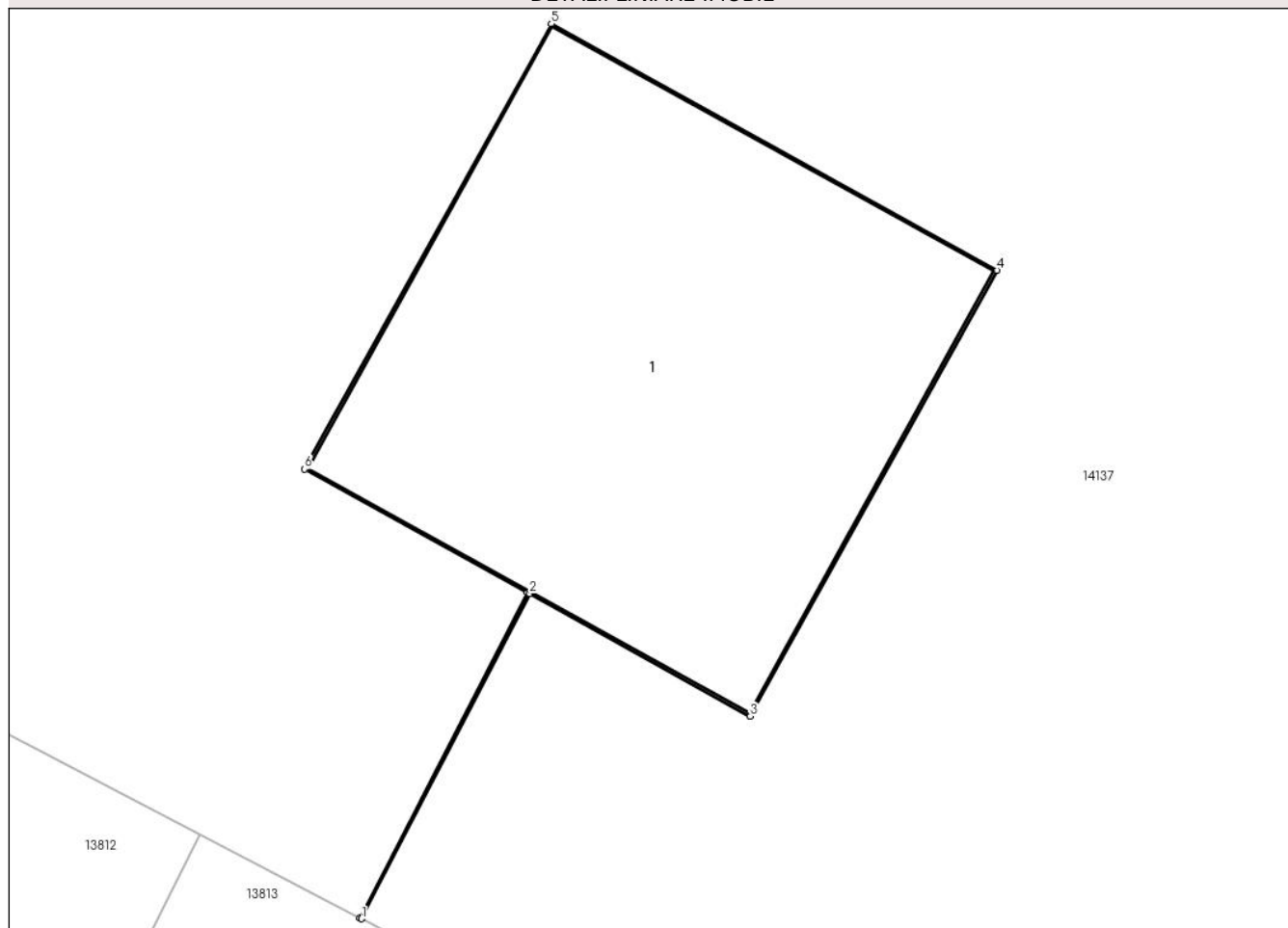
Anexa Nr. 1 La Partea I

Teren

Nr cadastral	Suprafața (mp)*	Observații / Referințe
	1	RETEA JT PTA 4 CETATE

* Suprafața este determinată în planul de proiecție Stereo 70.

DETALII LINIARE IMOBIL



Date referitoare la teren

Crt	Categorie folosință	Intra vilan	Suprafața (mp)	Tarla	Parcelă	Nr. topo	Observații / Referințe
1	curți constructii	DA	1	-	106	-	

Date referitoare la construcții

Crt	Număr	Destinație construcție	Supraf. (mp)	Situație juridică	Observații / Referințe
A1.1		construcții industriale și edilitare	1	Cu acte	Nr. niveluri:1; S. construita la sol:1 mp; Stalp electric

Lungime Segmente

1) Valorile lungimilor segmentelor sunt obținute din proiecție în plan.

Punct început	X / Y	Punct sfârșit	X / Y	Lungime segment (** (m)
1	343.000,225 292.001,926	2	343.000,621 292.002,692	0.862
2	343.000,621 292.002,692	3	343.001,141 292.002,403	0.595
3	343.001,141 292.002,403	4	343.001,722 292.003,453	1.2

Punct început	X / Y	Punct sfârșit	X / Y	Lungime segment (** (m)
4	343.001,722 292.003,453	5	343.000,672 292.004,034	1.2
5	343.000,672 292.004,034	6	343.000,091 292.002,985	1.199
6	343.000,091 292.002,985	7	343.000,616 292.002,694	0.6
7	343.000,616 292.002,694	8	343.000,22 292.001,928	0.862
8	343.000,22 292.001,928	1	343.000,225 292.001,926	0.005

** Lungimile segmentelor sunt determinate în planul de proiecție Stereo 70 și sunt rotunjite la 1 milimetru.

*** Distanța dintre puncte este formată din segmente cumulate ce sunt mai mici decât valoarea 1 milimetru.

**DATE DESPRE IMOBILUL NR. 14032**

Oficiul de Cadastru și Publicitate Imobiliară DOLJ
Biroul de Cadastru și Publicitate Imobiliară Craiova

A. Partea I. Descrierea imobilului

TEREN Intravilan

Adresa: Loc. Cetate, Nr. FN, Jud. Dolj, P107

Nr. Crt	Nr cadastral Nr. topografic	Suprafața* (mp)	Observații / Referințe
A1		1	Sector cadastral:0 Teren neimprejmuit; RETEA JT PTA 4 CETATE

Construcții

Crt	Nr cadastral Nr. topografic	Adresa	Observații / Referințe
A1.1		Loc. Cetate, Nr. FN, Jud. Dolj, P107	Nr. niveluri:1; S. construita la sol:1 mp; Stalp electric

B. Partea II. Proprietari și acte

Inscrieri privitoare la dreptul de proprietate și alte drepturi reale		Referințe
/		
Act Normativ nr. HG NR. 1705, din 29/11/2006 emis de GUVERNUL ROMANIEI (Legea 123 din 10.07.2012; Contract de concesiune nr. 6 din 20.06.2005; Act Aditional nr. 1 din 04.03.2016; Licenta pentru distributia energiei electrice nr. 14033 din 01.07.2002 si Anexa);		
B1	Intabulare, drept de PROPRIETATE, dobandit prin Lege, cota actuala 1/1, cota initiala 1/1 1) STATUL ROMAN- DOMENIUL PUBLIC, CIF:9999999999999, LIPSA CUI	A1, A1.1
B2	Intabulare, drept de ADMINISTRARE, dobandit prin Lege, cota actuala 1/1, cota initiala 1/1 1) MINISTERUL ECONOMIEI SI COMERTULUI, CIF:9999999999999, LIPSA CUI	A1, A1.1
B3	Intabulare, drept de CONCESIUNE pe o perioada de 49 de ani, dobandit prin Lege, cota actuala 1/1, cota initiala 1/1 1) CEZ DISTRIBUTIE SA, CIF:14491102	A1, A1.1

C. Partea III. SARCINI .

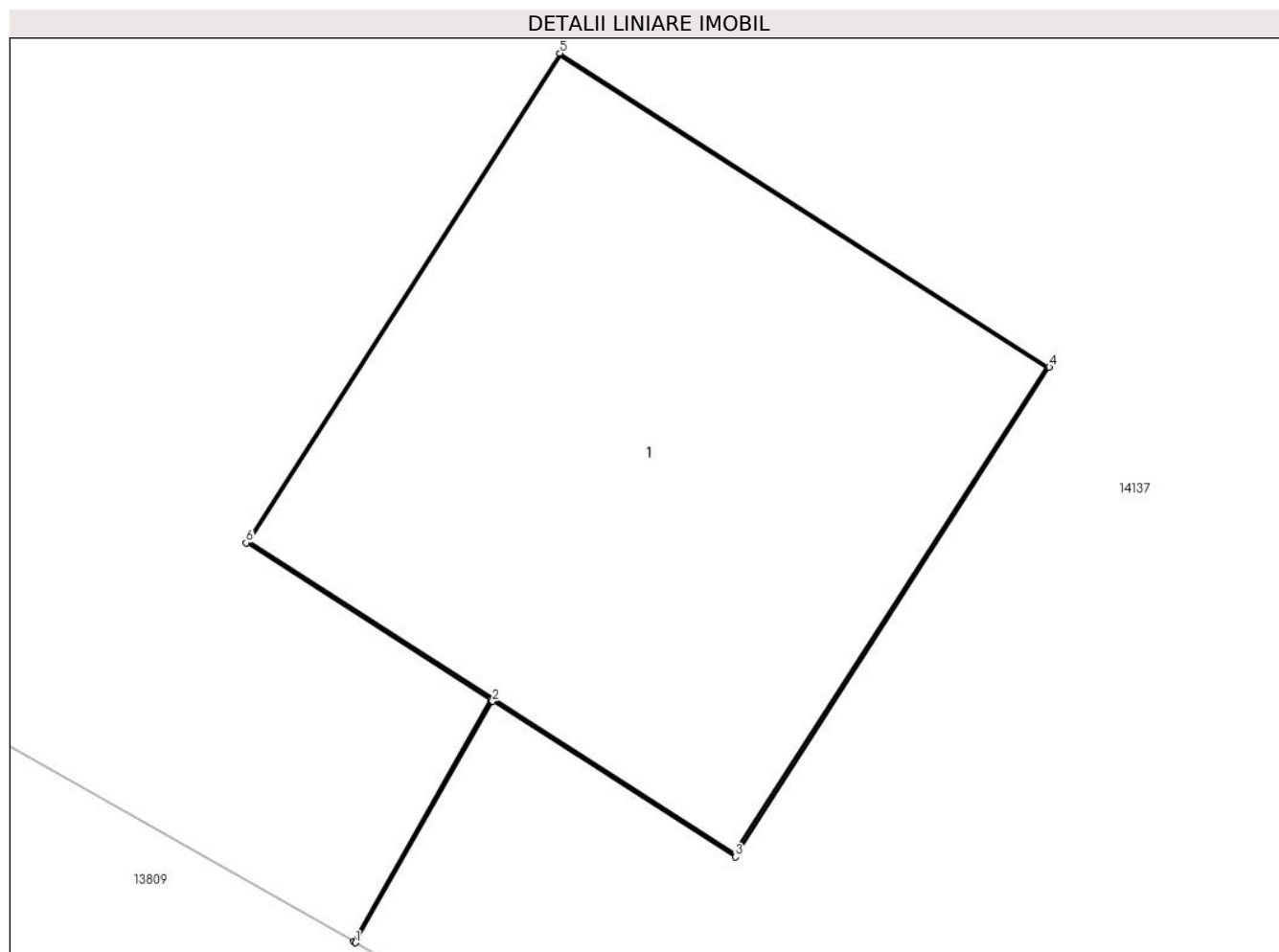
Inscrieri privind dezmembramintele dreptului de proprietate, drepturi reale de garanție și sarcini	Referințe
NU SUNT	

Anexa Nr. 1 La Partea I

Teren

Nr cadastral	Suprafața (mp)*	Observații / Referințe
	1	RETEA JT PTA 4 CETATE

* Suprafața este determinată în planul de proiecție Stereo 70.



Date referitoare la teren

Crt	Categorie folosință	Intra vilan	Suprafața (mp)	Tarla	Parcelă	Nr. topo	Observații / Referințe
1	curți constructii	DA	1	-	107	-	

Date referitoare la construcții

Crt	Număr	Destinație construcție	Supraf. (mp)	Situație juridică	Observații / Referințe
A1.1		construcții industriale și edilitare	1	Cu acte	Nr. niveluri:1; S. construita la sol:1 mp; Stalp electric

Lungime Segmente

1) Valorile lungimilor segmentelor sunt obținute din proiecție în plan.

Punct început	X / Y	Punct sfârșit	X / Y	Lungime segment (** (m))
1	342.964,281 292.021,507	2	342.964,564 292.022,005	0.573
2	342.964,564 292.022,005	3	342.965,065 292.021,684	0.595
3	342.965,065 292.021,684	4	342.965,713 292.022,694	1.2

Punct început	X / Y	Punct sfârșit	X / Y	Lungime segment (** (m)
4	342.965,713 292.022,694	5	342.964,703 292.023,342	1.2
5	342.964,703 292.023,342	6	342.964,055 292.022,332	1.2
6	342.964,055 292.022,332	7	342.964,56 292.022,008	0.6
7	342.964,56 292.022,008	8	342.964,277 292.021,51	0.573
8	342.964,277 292.021,51	1	342.964,281 292.021,507	0.005

** Lungimile segmentelor sunt determinate în planul de proiecție Stereo 70 și sunt rotunjite la 1 milimetru.

*** Distanța dintre puncte este formată din segmente cumulate ce sunt mai mici decât valoarea 1 milimetru.

**DATE DESPRE IMOBILUL NR. 14033**

Oficiul de Cadastru și Publicitate Imobiliară DOLJ
Biroul de Cadastru și Publicitate Imobiliară Craiova

A. Partea I. Descrierea imobilului

TEREN Intravilan

Adresa: Loc. Cetate, Nr. FN, Jud. Dolj, P108

Nr. Crt	Nr cadastral Nr. topografic	Suprafața* (mp)	Observații / Referințe
A1		1	Sector cadastral:0 Teren neimprejmuit; RETEA JT PTA 4 CETATE

Construcții

Crt	Nr cadastral Nr. topografic	Adresa	Observații / Referințe
A1.1		Loc. Cetate, Nr. FN, Jud. Dolj, P108	Nr. niveluri:1; S. construita la sol:1 mp; Stalp electric

B. Partea II. Proprietari și acte

Inscrieri privitoare la dreptul de proprietate și alte drepturi reale		Referințe
/		
Act Normativ nr. HG NR. 1705, din 29/11/2006 emis de GUVERNUL ROMANIEI (Legea 123 din 10.07.2012; Contract de concesiune nr. 6 din 20.06.2005; Act Aditional nr. 1 din 04.03.2016; Licenta pentru distributia energiei electrice nr. 14033 din 01.07.2002 si Anexa);		
B1	Intabulare, drept de PROPRIETATE, dobandit prin Lege, cota actuala 1/1, cota initiala 1/1 1) STATUL ROMAN- DOMENIUL PUBLIC, CIF:999999999999, LIPSA CUI	A1, A1.1
B2	Intabulare, drept de ADMINISTRARE, dobandit prin Lege, cota actuala 1/1, cota initiala 1/1 1) MINISTERUL ECONOMIEI SI COMERTULUI, CIF:999999999999, LIPSA CUI	A1, A1.1
B3	Intabulare, drept de CONCESIUNE pe o perioada de 49 de ani, dobandit prin Lege, cota actuala 1/1, cota initiala 1/1 1) CEZ DISTRIBUTIE SA, CIF:14491102	A1, A1.1

C. Partea III. SARCINI .

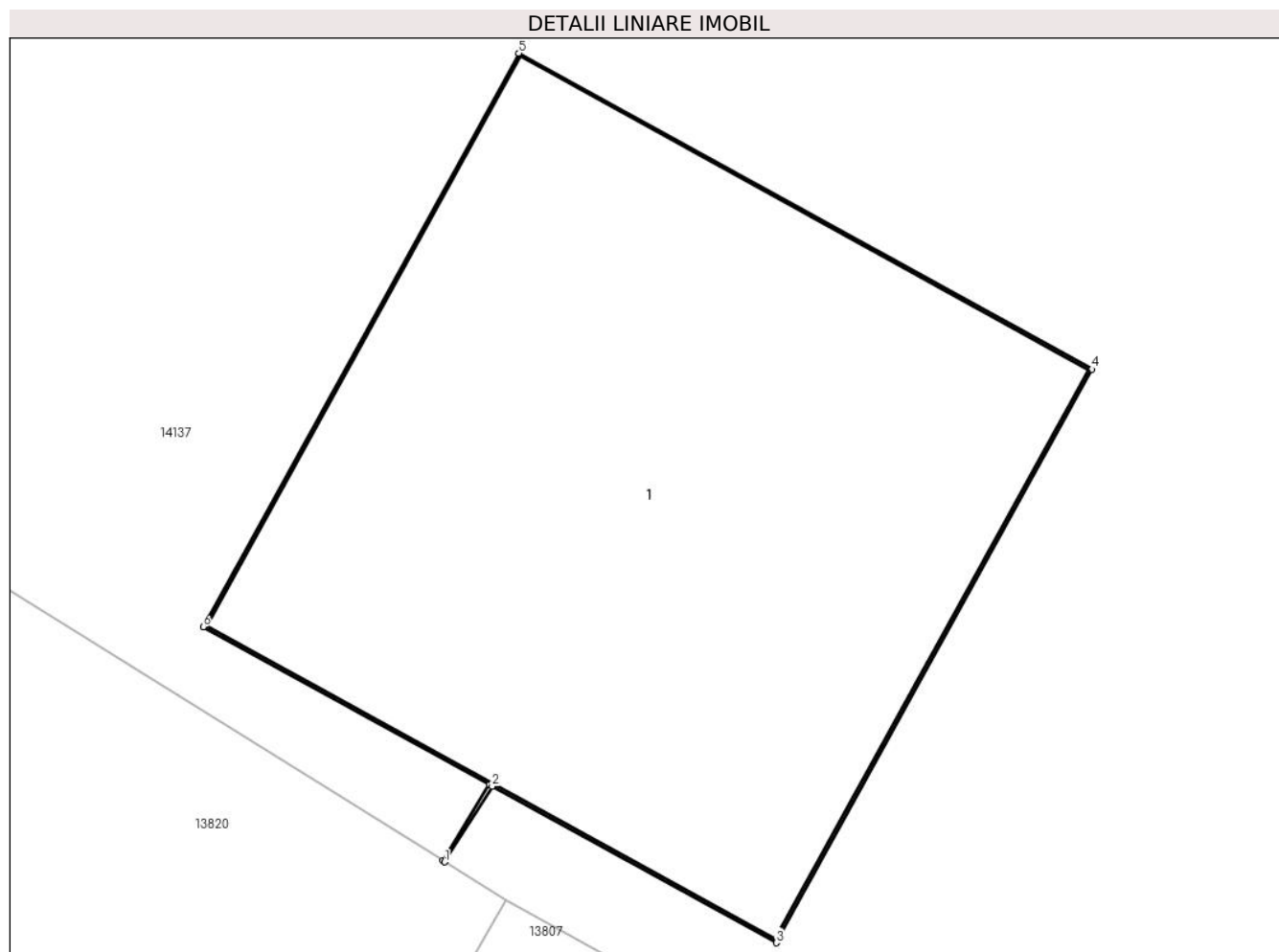
Inscrieri privind dezmembramintele dreptului de proprietate, drepturi reale de garanție și sarcini	Referințe
NU SUNT	

Anexa Nr. 1 La Partea I

Teren

Nr cadastral	Suprafața (mp)*	Observații / Referințe
	1	RETEA JT PTA 4 CETATE

* Suprafața este determinată în planul de proiecție Stereo 70.



Date referitoare la teren

Crt	Categorie folosință	Intra vilan	Suprafața (mp)	Tarla	Parcelă	Nr. topo	Observații / Referințe
1	curți constructii	DA	1	-	108	-	

Date referitoare la construcții

Crt	Număr	Destinație construcție	Supraf. (mp)	Situație juridică	Observații / Referințe
A1.1		construcții industriale și edilitare	1	Cu acte	Nr. niveluri:1; S. construita la sol:1 mp; Stalp electric

Lungime Segmente

1) Valorile lungimilor segmentelor sunt obținute din proiecție în plan.

Punct început	X / Y	Punct sfârșit	X / Y	Lungime segment (** (m)
1	342.934,178 292.038,212	2	342.934,265 292.038,351	0.164
2	342.934,265 292.038,351	3	342.934,786 292.038,064	0.595
3	342.934,786 292.038,064	4	342.935,365 292.039,115	1.2

Punct început	X / Y	Punct sfârșit	X / Y	Lungime segment (** (m)
4	342.935,365 292.039,115	5	342.934,314 292.039,694	1.2
5	342.934,314 292.039,694	6	342.933,735 292.038,643	1.2
6	342.933,735 292.038,643	7	342.934,26 292.038,354	0.599
7	342.934,26 292.038,354	8	342.934,174 292.038,215	0.163
8	342.934,174 292.038,215	1	342.934,178 292.038,212	0.005

** Lungimile segmentelor sunt determinate în planul de proiecție Stereo 70 și sunt rotunjite la 1 milimetru.

*** Distanța dintre puncte este formată din segmente cumulate ce sunt mai mici decât valoarea 1 milimetru.

**DATE DESPRE IMOBILUL NR. 14034**

Oficiul de Cadastru și Publicitate Imobiliară DOLJ
Biroul de Cadastru și Publicitate Imobiliară Craiova

A. Partea I. Descrierea imobilului

TEREN Intravilan

Adresa: Loc. Cetate, Nr. FN, Jud. Dolj, P110

Nr. Crt	Nr cadastral Nr. topografic	Suprafața* (mp)	Observații / Referințe
A1		1	Sector cadastral:0 Teren neimprejmuit; RETEA JT PTA 4 CETATE

Construcții

Crt	Nr cadastral Nr. topografic	Adresa	Observații / Referințe
A1.1		Loc. Cetate, Nr. FN, Jud. Dolj, P110	Nr. niveluri:1; S. construita la sol:1 mp; Stalp electric

B. Partea II. Proprietari și acte

Inscrieri privitoare la dreptul de proprietate și alte drepturi reale		Referințe
/		
Act Normativ nr. HG NR. 1705, din 29/11/2006 emis de GUVERNUL ROMANIEI (Legea 123 din 10.07.2012; Contract de concesiune nr. 6 din 20.06.2005; Act Aditional nr. 1 din 04.03.2016; Licenta pentru distributia energiei electrice nr. 14033 din 01.07.2002 si Anexa);		
B1	Intabulare, drept de PROPRIETATE, dobandit prin Lege, cota actuala 1/1, cota initiala 1/1 1) STATUL ROMAN- DOMENIUL PUBLIC, CIF:9999999999999, LIPSA CUI	A1, A1.1
B2	Intabulare, drept de ADMINISTRARE, dobandit prin Lege, cota actuala 1/1, cota initiala 1/1 1) MINISTERUL ECONOMIEI SI COMERTULUI, CIF:9999999999999, LIPSA CUI	A1, A1.1
B3	Intabulare, drept de CONCESIUNE pe o perioada de 49 de ani, dobandit prin Lege, cota actuala 1/1, cota initiala 1/1 1) CEZ DISTRIBUTIE SA, CIF:14491102	A1, A1.1

C. Partea III. SARCINI .

Inscrieri privind dezmembramintele dreptului de proprietate, drepturi reale de garanție și sarcini	Referințe
NU SUNT	

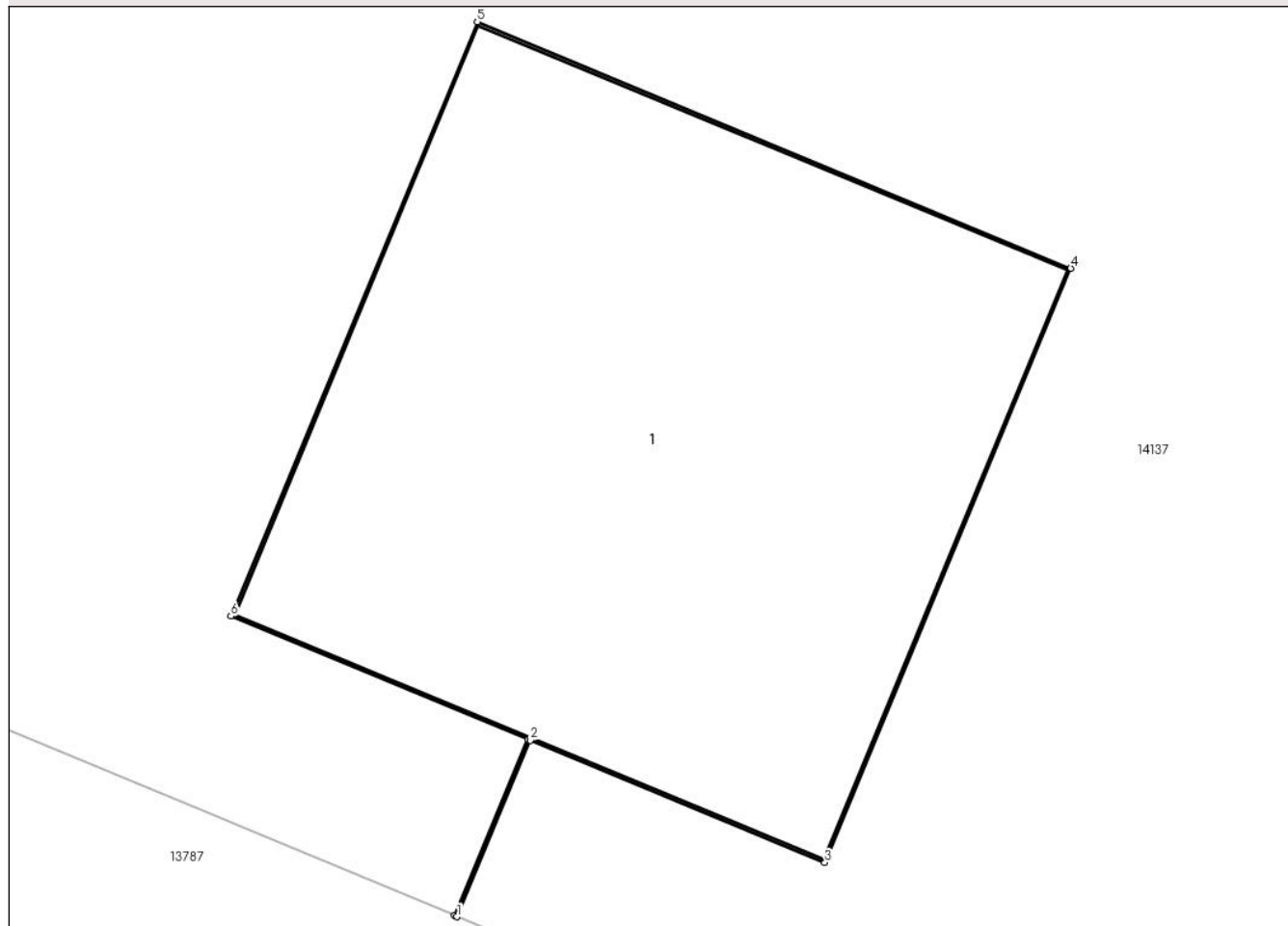
Anexa Nr. 1 La Partea I

Teren

Nr cadastral	Suprafața (mp)*	Observații / Referințe
	1	RETEA JT PTA 4 CETATE

* Suprafața este determinată în planul de proiecție Stereo 70.

DETALII LINIARE IMOBIL



Date referitoare la teren

Crt	Categorie folosință	Intravilan	Suprafața (mp)	Tarla	Parcelă	Nr. topo	Observații / Referințe
1	curți constructii	DA	1	-	110	-	

Date referitoare la construcții

Crt	Număr	Destinație construcție	Supraf. (mp)	Situație juridică	Observații / Referințe
A1.1		construcții industriale și edilitare	1	Cu acte	Nr. niveluri:1; S. construita la sol:1 mp; Stalp electric

Lungime Segmente

1) Valorile lungimilor segmentelor sunt obținute din proiecție în plan.

Punct început	X / Y	Punct sfârșit	X / Y	Lungime segment (** (m)
1	342.871,227 292.070,882	2	342.871,364 292.071,211	0.356
2	342.871,364 292.071,211	3	342.871,914 292.070,983	0.595
3	342.871,914 292.070,983	4	342.872,373 292.072,092	1.2

Punct început	X / Y	Punct sfârșit	X / Y	Lungime segment (** (m)
4	342.872,373 292.072,092	5	342.871,265 292.072,552	1.2
5	342.871,265 292.072,552	6	342.870,805 292.071,443	1.201
6	342.870,805 292.071,443	7	342.871,36 292.071,213	0.601
7	342.871,36 292.071,213	8	342.871,223 292.070,884	0.356
8	342.871,223 292.070,884	1	342.871,227 292.070,882	0.004

** Lungimile segmentelor sunt determinate în planul de proiecție Stereo 70 și sunt rotunjite la 1 milimetru.

*** Distanța dintre puncte este formată din segmente cumulate ce sunt mai mici decât valoarea 1 milimetru.

**DATE DESPRE IMOBILUL NR. 14035**

Oficiul de Cadastru și Publicitate Imobiliară DOLJ
Biroul de Cadastru și Publicitate Imobiliară Craiova

A. Partea I. Descrierea imobilului

TEREN Intravilan

Adresa: Loc. Cetate, Nr. FN, Jud. Dolj, P111

Nr. Crt	Nr cadastral Nr. topografic	Suprafața* (mp)	Observații / Referințe
A1		1	Sector cadastral:0 Teren neimprejmuit; RETEA JT PTA 4 CETATE

Construcții

Crt	Nr cadastral Nr. topografic	Adresa	Observații / Referințe
A1.1		Loc. Cetate, Nr. FN, Jud. Dolj, P111	Nr. niveluri:1; S. construita la sol:1 mp; Stalp electric

B. Partea II. Proprietari și acte

Inscrieri privitoare la dreptul de proprietate și alte drepturi reale		Referințe
/		
Act Normativ nr. HG NR. 1705, din 29/11/2006 emis de GUVERNUL ROMANIEI (Legea 123 din 10.07.2012; Contract de concesiune nr. 6 din 20.06.2005; Act Aditional nr. 1 din 04.03.2016; Licenta pentru distributia energiei electrice nr. 14033 din 01.07.2002 si Anexa);		
B1	Intabulare, drept de PROPRIETATE, dobandit prin Lege, cota actuala 1/1, cota initiala 1/1 1) STATUL ROMAN- DOMENIUL PUBLIC, CIF:999999999999, LIPSA CUI	A1, A1.1
B2	Intabulare, drept de ADMINISTRARE, dobandit prin Lege, cota actuala 1/1, cota initiala 1/1 1) MINISTERUL ECONOMIEI SI COMERTULUI, CIF:999999999999, LIPSA CUI	A1, A1.1
B3	Intabulare, drept de CONCESIUNE pe o perioada de 49 de ani, dobandit prin Lege, cota actuala 1/1, cota initiala 1/1 1) CEZ DISTRIBUTIE SA, CIF:14491102	A1, A1.1

C. Partea III. SARCINI .

Inscrieri privind dezmembramintele dreptului de proprietate, drepturi reale de garanție și sarcini	Referințe
NU SUNT	

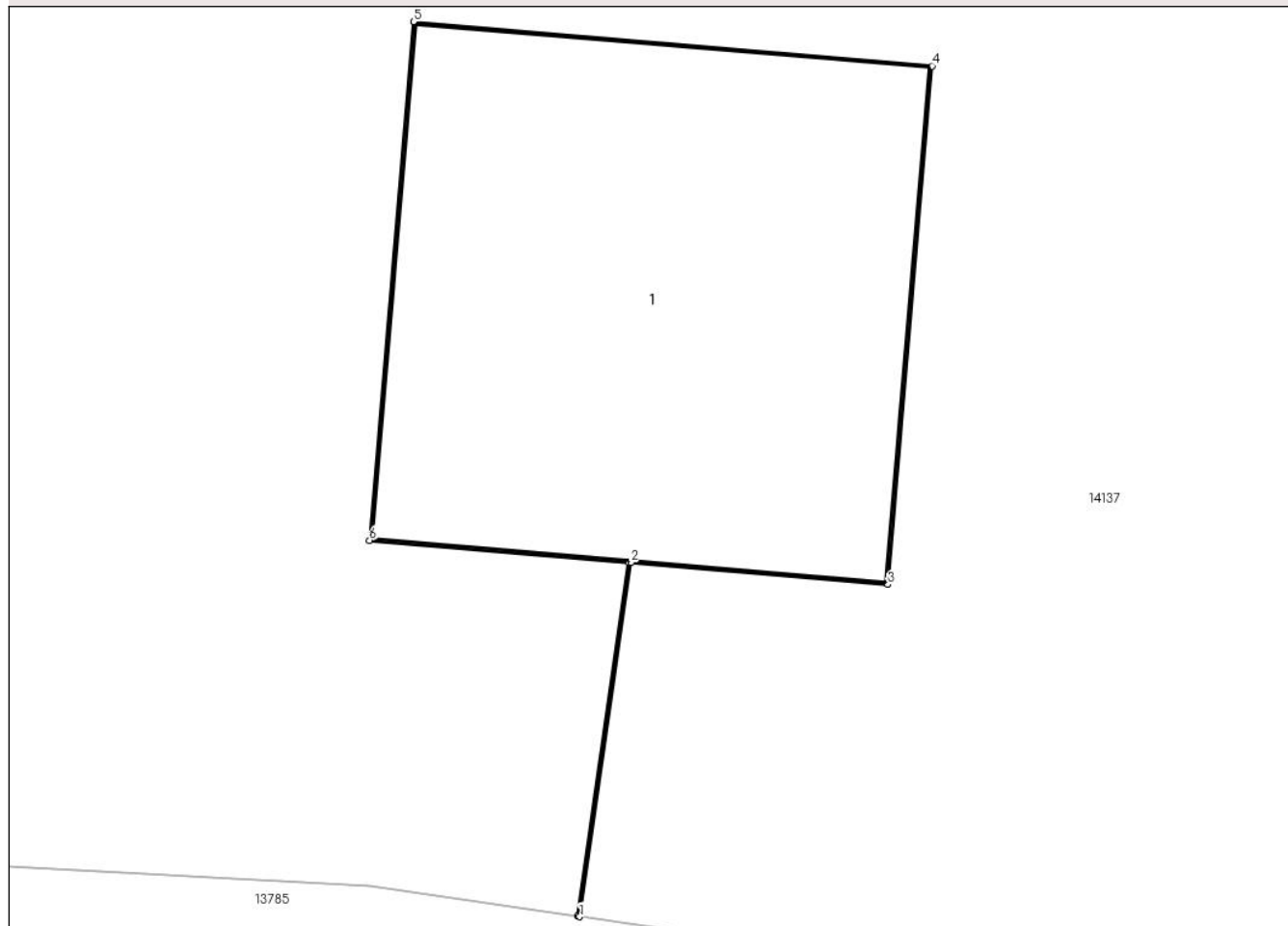
Anexa Nr. 1 La Partea I

Teren

Nr cadastral	Suprafața (mp)*	Observații / Referințe
	1	RETEA JT PTA 4 CETATE

* Suprafața este determinată în planul de proiecție Stereo 70.

DETALII LINIARE IMOBIL



Date referitoare la teren

Crt	Categorie folosință	Intra vilan	Suprafața (mp)	Tarla	Parcelă	Nr. topo	Observații / Referințe
1	curți constructii	DA	1	-	111	-	

Date referitoare la construcții

Crt	Număr	Destinație construcție	Supraf. (mp)	Situație juridică	Observații / Referințe
A1.1		construcții industriale și edilitare	1	Cu acte	Nr. niveluri:1; S. construita la sol:1 mp; Stalp electric

Lungime Segmente

1) Valorile lungimilor segmentelor sunt obținute din proiecție în plan.

Punct început	X / Y	Punct sfârșit	X / Y	Lungime segment (** (m)
1	342.846,42 292.077,161	2	342.846,538 292.077,978	0.825
2	342.846,538 292.077,978	3	342.847,131 292.077,927	0.595
3	342.847,131 292.077,927	4	342.847,233 292.079,123	1.2

Punct început	X / Y	Punct sfârșit	X / Y	Lungime segment (** (m)
4	342.847,233 292.079,123	5	342.846,037 292.079,225	1.2
5	342.846,037 292.079,225	6	342.845,935 292.078,029	1.2
6	342.845,935 292.078,029	7	342.846,533 292.077,978	0.6
7	342.846,533 292.077,978	8	342.846,415 292.077,162	0.824
8	342.846,415 292.077,162	1	342.846,42 292.077,161	0.005

** Lungimile segmentelor sunt determinate în planul de proiecție Stereo 70 și sunt rotunjite la 1 milimetru.

*** Distanța dintre puncte este formată din segmente cumulate ce sunt mai mici decât valoarea 1 milimetru.

**DATE DESPRE IMOBILUL NR. 14036**

Oficiul de Cadastru și Publicitate Imobiliară DOLJ
Biroul de Cadastru și Publicitate Imobiliară Craiova

A. Partea I. Descrierea imobilului

TEREN Intravilan

Adresa: Loc. Cetate, Nr. FN, Jud. Dolj, P112

Nr. Crt	Nr cadastral Nr. topografic	Suprafața* (mp)	Observații / Referințe
A1		1	Sector cadastral:0 Teren neimprejmuit; RETEA JT PTA 4 CETATE

Construcții

Crt	Nr cadastral Nr. topografic	Adresa	Observații / Referințe
A1.1		Loc. Cetate, Nr. FN, Jud. Dolj, P112	Nr. niveluri:1; S. construita la sol:1 mp; Stalp electric

B. Partea II. Proprietari și acte

Inscrieri privitoare la dreptul de proprietate și alte drepturi reale		Referințe
/		
Act Normativ nr. HG NR. 1705, din 29/11/2006 emis de GUVERNUL ROMANIEI (Legea 123 din 10.07.2012; Contract de concesiune nr. 6 din 20.06.2005; Act Aditional nr. 1 din 04.03.2016; Licenta pentru distributia energiei electrice nr. 14033 din 01.07.2002 si Anexa);		
B1	Intabulare, drept de PROPRIETATE, dobandit prin Lege, cota actuala 1/1, cota initiala 1/1 1) STATUL ROMAN- DOMENIUL PUBLIC, CIF:9999999999999, LIPSA CUI	A1, A1.1
B2	Intabulare, drept de ADMINISTRARE, dobandit prin Lege, cota actuala 1/1, cota initiala 1/1 1) MINISTERUL ECONOMIEI SI COMERTULUI, CIF:9999999999999, LIPSA CUI	A1, A1.1
B3	Intabulare, drept de CONCESIUNE pe o perioada de 49 de ani, dobandit prin Lege, cota actuala 1/1, cota initiala 1/1 1) CEZ DISTRIBUTIE SA, CIF:14491102	A1, A1.1

C. Partea III. SARCINI .

Inscrieri privind dezmembramintele dreptului de proprietate, drepturi reale de garanție și sarcini	Referințe
NU SUNT	

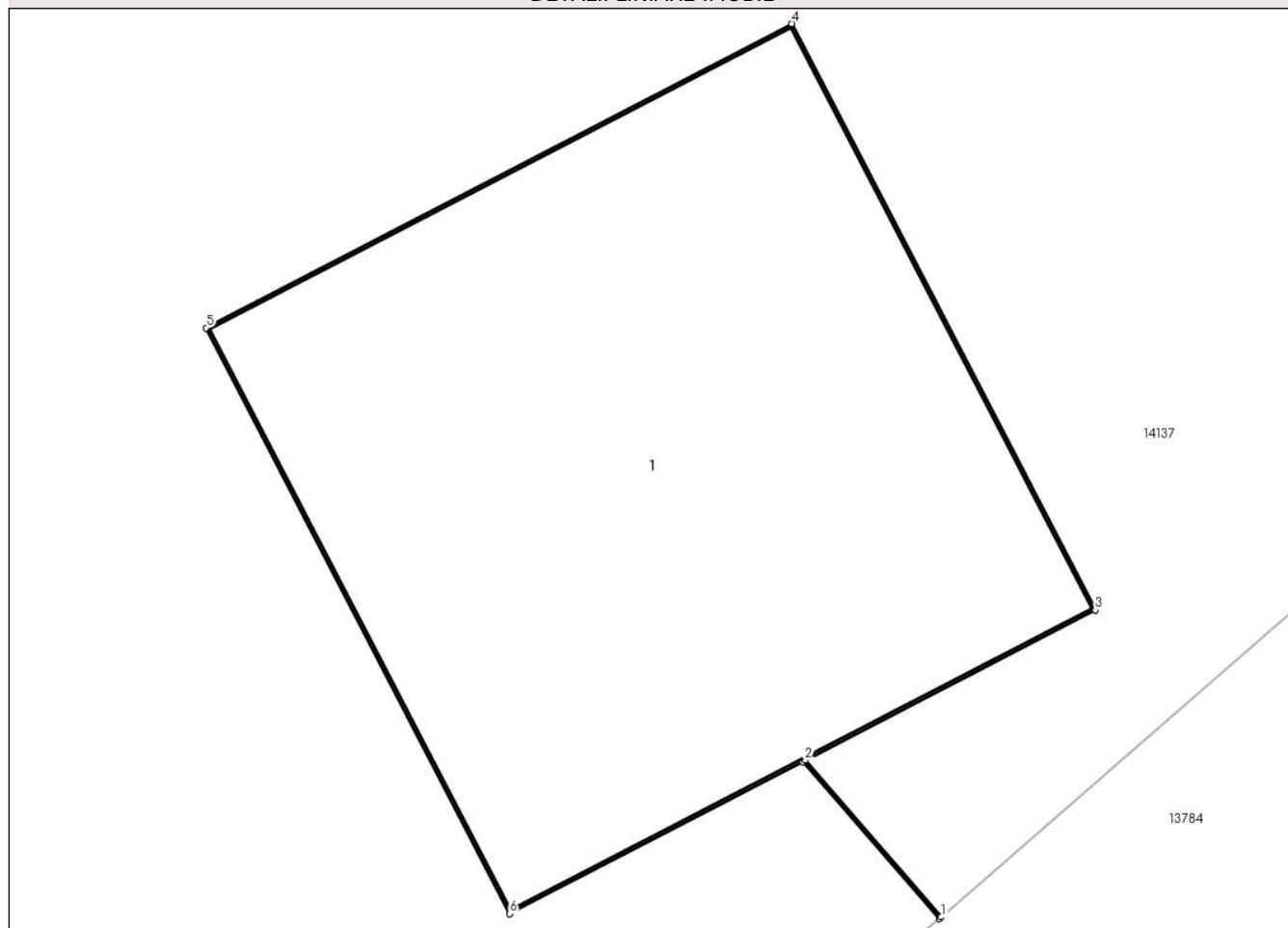
Anexa Nr. 1 La Partea I

Teren

Nr cadastral	Suprafața (mp)*	Observații / Referințe
	1	RETEA JT PTA 4 CETATE

* Suprafața este determinată în planul de proiecție Stereo 70.

DETALII LINIARE IMOBIL



Date referitoare la teren

Crt	Categorie folosință	Intravilan	Suprafața (mp)	Tarla	Parcelă	Nr. topo	Observații / Referințe
1	curți constructii	DA	1	-	112	-	

Date referitoare la construcții

Crt	Număr	Destinație construcție	Supraf. (mp)	Situație juridică	Observații / Referințe
A1.1		construcții industriale și edilitare	1	Cu acte	Nr. niveluri:1; S. construita la sol:1 mp; Stalp electric

Lungime Segmente

1) Valorile lungimilor segmentelor sunt obținute din proiecție în plan.

Punct început	X / Y	Punct sfârșit	X / Y	Lungime segment (** (m))
1	342.813,485 292.073,094	2	342.813,237 292.073,379	0.378
2	342.813,237 292.073,379	3	342.813,765 292.073,652	0.594
3	342.813,765 292.073,652	4	342.813,213 292.074,718	1.2

Punct început	X / Y	Punct sfârșit	X / Y	Lungime segment (** (m)
4	342.813,213 292.074,718	5	342.812,148 292.074,165	1.2
5	342.812,148 292.074,165	6	342.812,7 292.073,1	1.2
6	342.812,7 292.073,1	7	342.813,233 292.073,376	0.6
7	342.813,233 292.073,376	8	342.813,481 292.073,091	0.378
8	342.813,481 292.073,091	1	342.813,485 292.073,094	0.005

** Lungimile segmentelor sunt determinate în planul de proiecție Stereo 70 și sunt rotunjite la 1 milimetru.

*** Distanța dintre puncte este formată din segmente cumulate ce sunt mai mici decât valoarea 1 milimetru.

**DATE DESPRE IMOBILUL NR. 14037**

Oficiul de Cadastru și Publicitate Imobiliară DOLJ
Biroul de Cadastru și Publicitate Imobiliară Craiova

A. Partea I. Descrierea imobilului

TEREN Intravilan

Adresa: Loc. Cetate, Nr. FN, Jud. Dolj, P113

Nr. Crt	Nr cadastral Nr. topografic	Suprafața* (mp)	Observații / Referințe
A1		1	Sector cadastral:0 Teren neimprejmuit; RETEA JT PTA 4 CETATE

Construcții

Crt	Nr cadastral Nr. topografic	Adresa	Observații / Referințe
A1.1		Loc. Cetate, Nr. FN, Jud. Dolj, P113	Nr. niveluri:1; S. construita la sol:1 mp; Stalp electric

B. Partea II. Proprietari și acte

Inscrieri privitoare la dreptul de proprietate și alte drepturi reale		Referințe
/		
Act Normativ nr. HG NR. 1705, din 29/11/2006 emis de GUVERNUL ROMANIEI (Legea 123 din 10.07.2012; Contract de concesiune nr. 6 din 20.06.2005; Act Aditional nr. 1 din 04.03.2016; Licenta pentru distributia energiei electrice nr. 14033 din 01.07.2002 si Anexa);		
B1	Intabulare, drept de PROPRIETATE, dobandit prin Lege, cota actuala 1/1, cota initiala 1/1 1) STATUL ROMAN- DOMENIUL PUBLIC, CIF:999999999999, LIPSA CUI	A1, A1.1
B2	Intabulare, drept de ADMINISTRARE, dobandit prin Lege, cota actuala 1/1, cota initiala 1/1 1) MINISTERUL ECONOMIEI SI COMERTULUI, CIF:999999999999, LIPSA CUI	A1, A1.1
B3	Intabulare, drept de CONCESIUNE pe o perioada de 49 de ani, dobandit prin Lege, cota actuala 1/1, cota initiala 1/1 1) CEZ DISTRIBUTIE SA, CIF:14491102	A1, A1.1

C. Partea III. SARCINI .

Inscrieri privind dezmembramintele dreptului de proprietate, drepturi reale de garanție și sarcini	Referințe
NU SUNT	

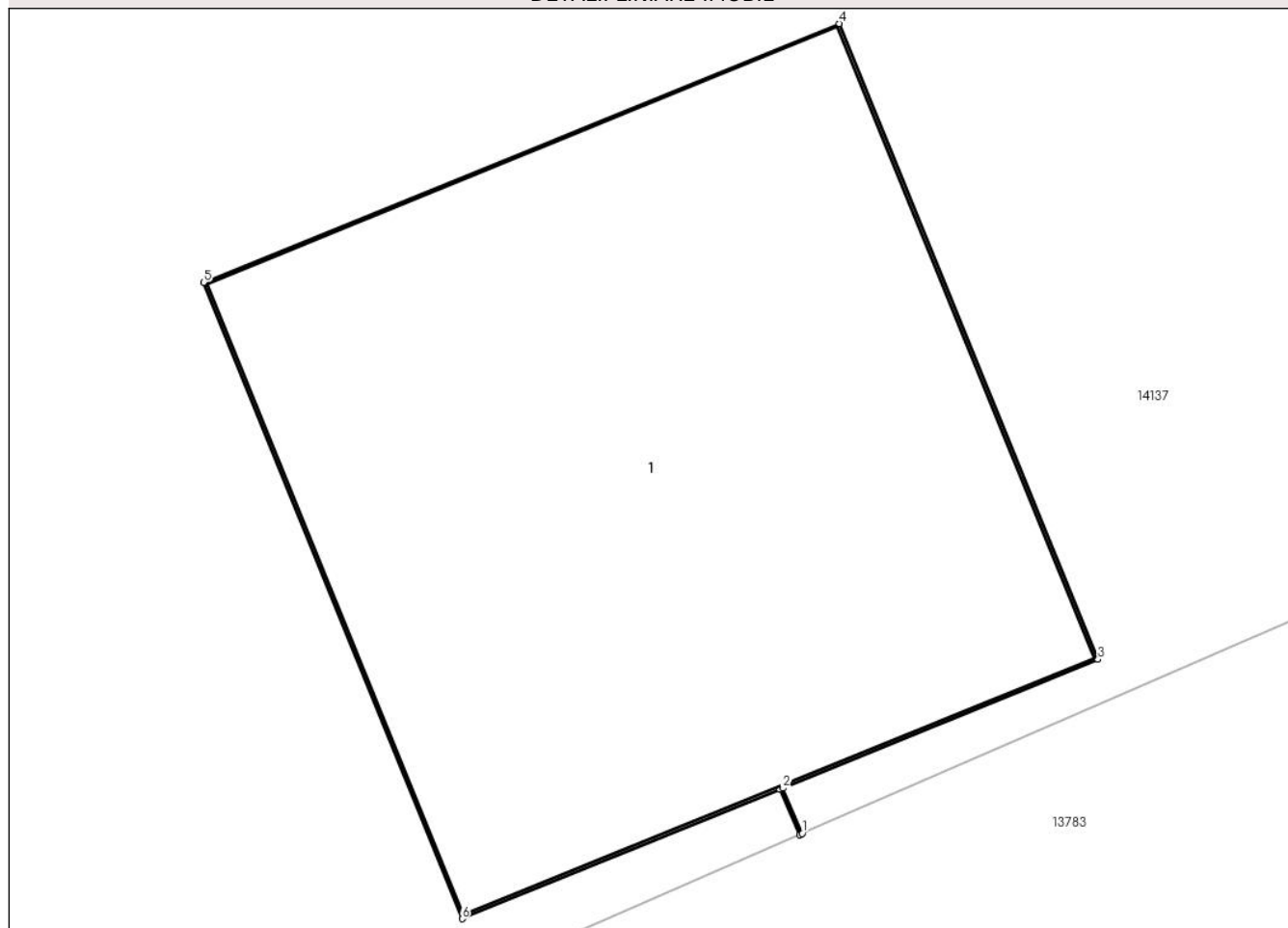
Anexa Nr. 1 La Partea I

Teren

Nr cadastral	Suprafața (mp)*	Observații / Referințe
	1	RETEA JT PTA 4 CETATE

* Suprafața este determinată în planul de proiecție Stereo 70.

DETALII LINIARE IMOBIL



Date referitoare la teren

Crt	Categorie folosință	Intra vilan	Suprafața (mp)	Tarla	Parcelă	Nr. topo	Observații / Referințe
1	curti constructii	DA	1	-	113	-	

Date referitoare la construcții

Crt	Număr	Destinație construcție	Supraf. (mp)	Situație juridică	Observații / Referințe
A1.1		construcții industriale și edilitare	1	Cu acte	Nr. niveluri:1; S. construita la sol:1 mp; Stalp electric

Lungime Segmente

1) Valorile lungimilor segmentelor sunt obținute din proiecție în plan.

Punct început	X / Y	Punct sfârșit	X / Y	Lungime segment (** (m)
1	342.779,362 292.058,582	2	342.779,328 292.058,661	0.086
2	342.779,328 292.058,661	3	342.779,879 292.058,886	0.595
3	342.779,879 292.058,886	4	342.779,426 292.059,997	1.2

Punct început	X / Y	Punct sfârșit	X / Y	Lungime segment (** (m)
4	342.779,426 292.059,997	5	342.778,315 292.059,545	1.199
5	342.778,315 292.059,545	6	342.778,767 292.058,433	1.2
6	342.778,767 292.058,433	7	342.779,323 292.058,659	0.6
7	342.779,323 292.058,659	8	342.779,358 292.058,58	0.086
8	342.779,358 292.058,58	1	342.779,362 292.058,582	0.004

** Lungimile segmentelor sunt determinate în planul de proiecție Stereo 70 și sunt rotunjite la 1 milimetru.

*** Distanța dintre puncte este formată din segmente cumulate ce sunt mai mici decât valoarea 1 milimetru.

**DATE DESPRE IMOBILUL NR. 14038**

Oficiul de Cadastru și Publicitate Imobiliară DOLJ
Biroul de Cadastru și Publicitate Imobiliară Craiova

A. Partea I. Descrierea imobilului

TEREN Intravilan

Adresa: Loc. Cetate, Nr. FN, Jud. Dolj, P22

Nr. Crt	Nr cadastral Nr. topografic	Suprafața* (mp)	Observații / Referințe
A1		1	Sector cadastral:0 Teren neimprejmuit; RETEA JT PTA 2 CETATE

Construcții

Crt	Nr cadastral Nr. topografic	Adresa	Observații / Referințe
A1.1		Loc. Cetate, Nr. FN, Jud. Dolj, P22	Nr. niveluri:1; S. construita la sol:1 mp; Stalp electric

B. Partea II. Proprietari și acte

Inscrieri privitoare la dreptul de proprietate și alte drepturi reale		Referințe
/		
Act Normativ nr. HG NR. 1705, din 29/11/2006 emis de GUVERNUL ROMANIEI (Legea 123 din 10.07.2012; Contract de concesiune nr. 6 din 20.06.2005; Act Aditional nr. 1 din 04.03.2016; Licenta pentru distributia energiei electrice nr. 14033 din 01.07.2002 si Anexa);		
B1	Intabulare, drept de PROPRIETATE, dobandit prin Lege, cota actuala 1/1, cota initiala 1/1 1) STATUL ROMAN- DOMENIUL PUBLIC, CIF:9999999999999, LIPSA CUI	A1, A1.1
B2	Intabulare, drept de ADMINISTRARE, dobandit prin Lege, cota actuala 1/1, cota initiala 1/1 1) MINISTERUL ECONOMIEI SI COMERTULUI, CIF:9999999999999, LIPSA CUI	A1, A1.1
B3	Intabulare, drept de CONCESIUNE pe o perioada de 49 de ani, dobandit prin Lege, cota actuala 1/1, cota initiala 1/1 1) CEZ DISTRIBUTIE SA, CIF:14491102	A1, A1.1

C. Partea III. SARCINI .

Inscrieri privind dezmembramintele dreptului de proprietate, drepturi reale de garanție și sarcini	Referințe
NU SUNT	

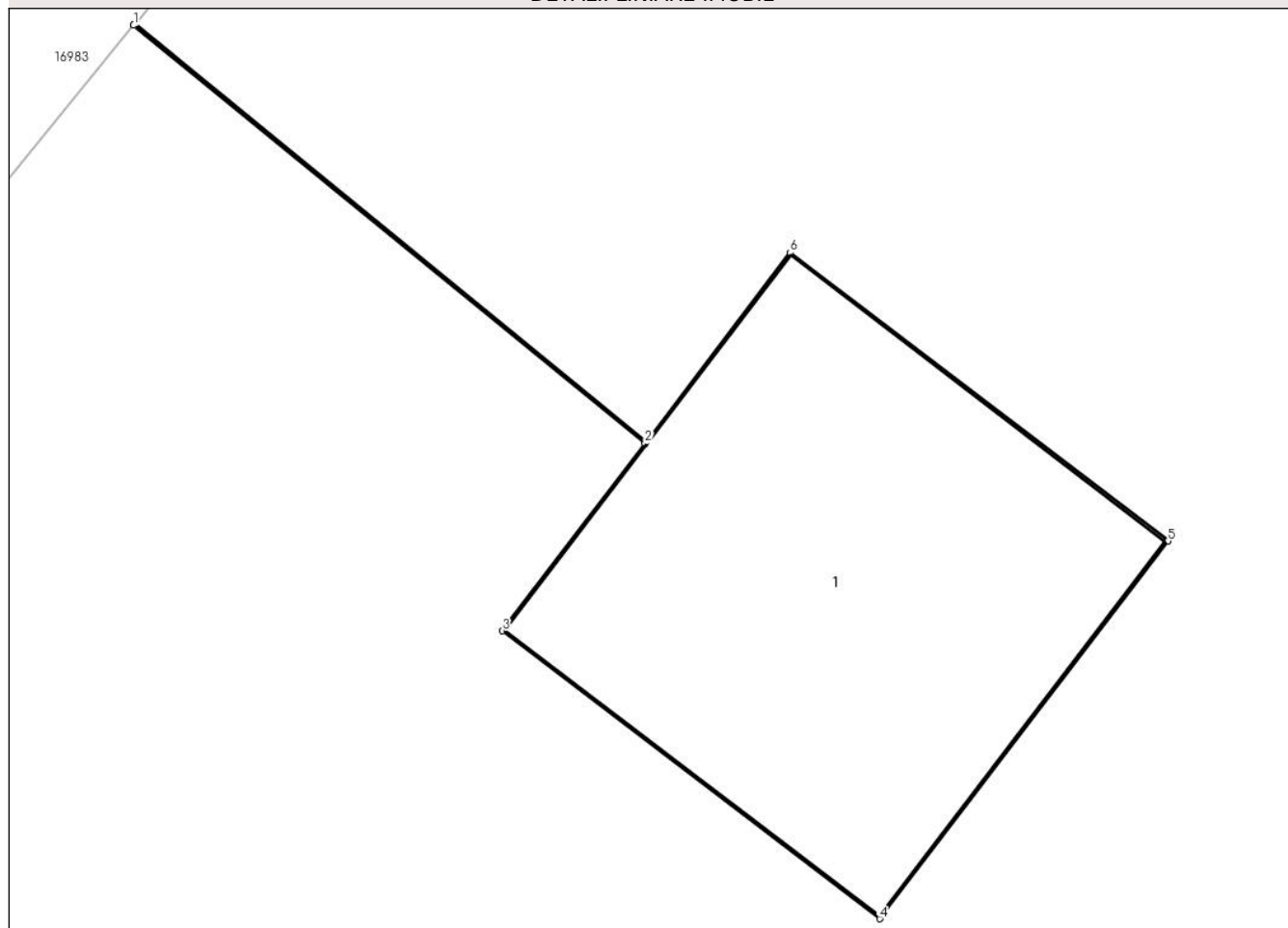
Anexa Nr. 1 La Partea I

Teren

Nr cadastral	Suprafața (mp)*	Observații / Referințe
	1	RETEA JT PTA 2 CETATE

* Suprafața este determinată în planul de proiecție Stereo 70.

DETALII LINIARE IMOBIL



Date referitoare la teren

Crt	Categorie folosință	Intravilan	Suprafața (mp)	Tarla	Parcelă	Nr. topo	Observații / Referințe
1	curți constructii	DA	1	-	22	-	

Date referitoare la construcții

Crt	Număr	Destinație construcție	Supraf. (mp)	Situație juridică	Observații / Referințe
A1.1		construcții industriale și edilitare	1	Cu acte	Nr. niveluri:1; S. construita la sol:1 mp; Stalp electric

Lungime Segmente

1) Valorile lungimilor segmentelor sunt obținute din proiecție în plan.

Punct început	X / Y	Punct sfârșit	X / Y	Lungime segment (** (m)
1	344.587,115 291.971,075	2	344.588,407 291.970,019	1.669
2	344.588,407 291.970,019	3	344.588,046 291.969,546	0.595
3	344.588,046 291.969,546	4	344.589,0 291.968,819	1.199

Punct început	X / Y	Punct sfârșit	X / Y	Lungime segment (** (m)
4	344.589,0 291.968,819	5	344.589,728 291.969,773	1.2
5	344.589,728 291.969,773	6	344.588,774 291.970,501	1.2
6	344.588,774 291.970,501	7	344.588,41 291.970,023	0.601
7	344.588,41 291.970,023	8	344.587,119 291.971,079	1.668
8	344.587,119 291.971,079	1	344.587,115 291.971,075	0.006

** Lungimile segmentelor sunt determinate în planul de proiecție Stereo 70 și sunt rotunjite la 1 milimetru.

*** Distanța dintre puncte este formată din segmente cumulate ce sunt mai mici decât valoarea 1 milimetru.

**DATE DESPRE IMOBILUL NR. 14039**

Oficiul de Cadastru și Publicitate Imobiliară DOLJ
Biroul de Cadastru și Publicitate Imobiliară Craiova

A. Partea I. Descrierea imobilului

TEREN Intravilan

Adresa: Loc. Cetate, Nr. FN, Jud. Dolj, P21

Nr. Crt	Nr cadastral Nr. topografic	Suprafața* (mp)	Observații / Referințe
A1		1	Sector cadastral:0 Teren neimprejmuit; RETEA JT PTA 2 CETATE

Construcții

Crt	Nr cadastral Nr. topografic	Adresa	Observații / Referințe
A1.1		Loc. Cetate, Nr. FN, Jud. Dolj, P21	Nr. niveluri:1; S. construita la sol:1 mp; Stalp electric

B. Partea II. Proprietari și acte

Inscrieri privitoare la dreptul de proprietate și alte drepturi reale		Referințe
/		
Act Normativ nr. HG NR. 1705, din 29/11/2006 emis de GUVERNUL ROMANIEI (Legea 123 din 10.07.2012; Contract de concesiune nr. 6 din 20.06.2005; Act Aditional nr. 1 din 04.03.2016; Licenta pentru distributia energiei electrice nr. 14033 din 01.07.2002 si Anexa);		
B1	Intabulare, drept de PROPRIETATE, dobandit prin Lege, cota actuala 1/1, cota initiala 1/1 1) STATUL ROMAN- DOMENIUL PUBLIC, CIF:9999999999999, LIPSA CUI	A1, A1.1
B2	Intabulare, drept de ADMINISTRARE, dobandit prin Lege, cota actuala 1/1, cota initiala 1/1 1) MINISTERUL ECONOMIEI SI COMERTULUI, CIF:9999999999999, LIPSA CUI	A1, A1.1
B3	Intabulare, drept de CONCESIUNE pe o perioada de 49 de ani, dobandit prin Lege, cota actuala 1/1, cota initiala 1/1 1) CEZ DISTRIBUTIE SA, CIF:14491102	A1, A1.1

C. Partea III. SARCINI .

Inscrieri privind dezmembramintele dreptului de proprietate, drepturi reale de garanție și sarcini	Referințe
NU SUNT	

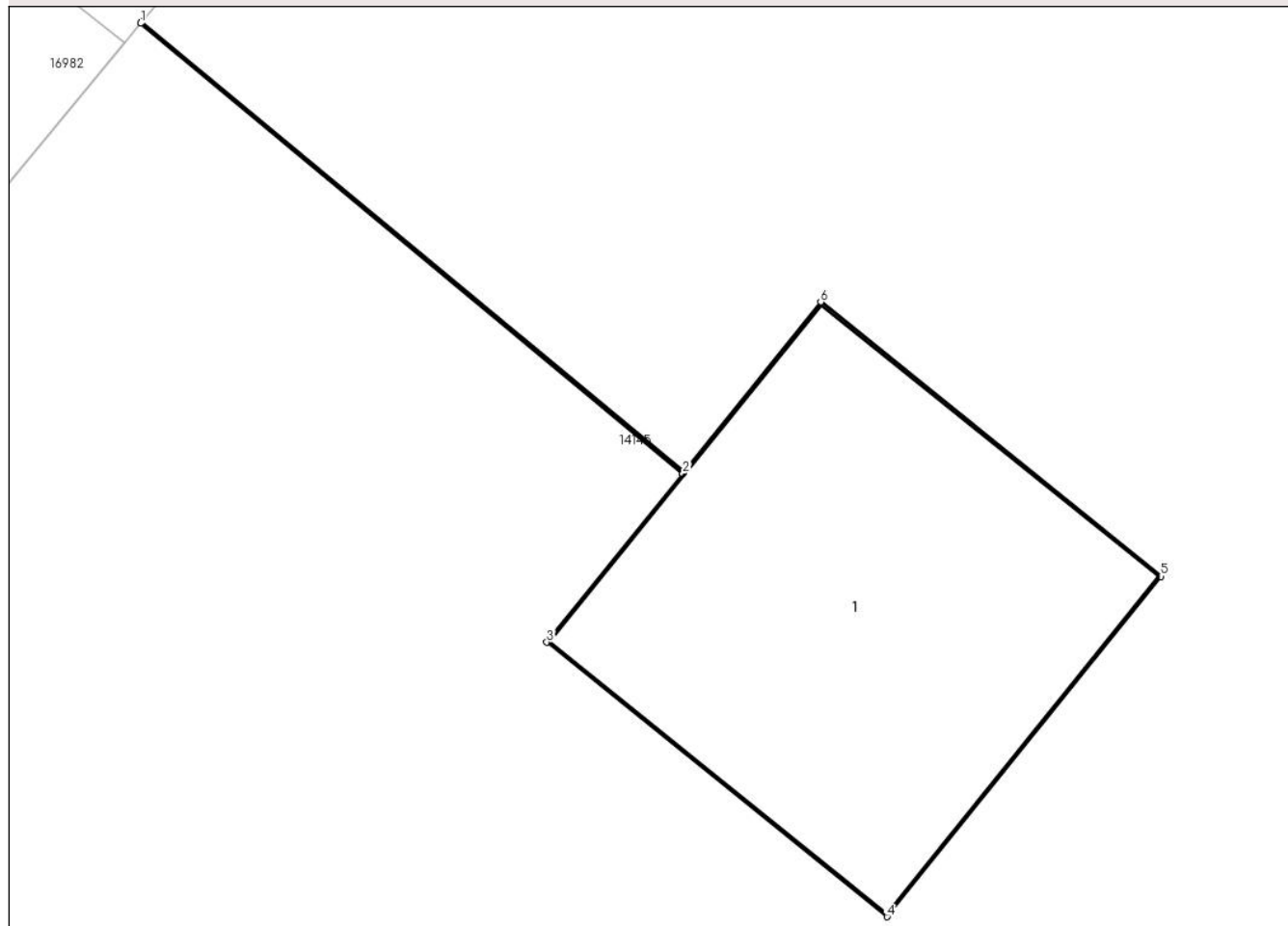
Anexa Nr. 1 La Partea I

Teren

Nr cadastral	Suprafața (mp)*	Observații / Referințe
	1	RETEA JT PTA 2 CETATE

* Suprafața este determinată în planul de proiecție Stereo 70.

DETALII LINIARE IMOBIL



Date referitoare la teren

Crt	Categorie folosință	Intravilan	Suprafața (mp)	Tarla	Parcelă	Nr. topo	Observații / Referințe
1	curți construcții	DA	1	-	21	-	

Date referitoare la construcții

Crt	Număr	Destinație construcție	Supraf. (mp)	Situație juridică	Observații / Referințe
A1.1		construcții industriale și edilitare	1	Cu acte	Nr. niveluri:1; S. construită la sol:1 mp; Stalp electric

Lungime Segmente

1) Valorile lungimilor segmentelor sunt obținute din proiecție în plan.

Punct început	X / Y	Punct sfârșit	X / Y	Lungime segment (** (m)
1	344.568,533 291.948,485	2	344.570,023 291.947,248	1.937
2	344.570,023 291.947,248	3	344.569,649 291.946,785	0.595
3	344.569,649 291.946,785	4	344.570,584 291.946,031	1.201

Punct început	X / Y	Punct sfârșit	X / Y	Lungime segment (** (m)
4	344.570,584 291.946,031	5	344.571,337 291.946,966	1.201
5	344.571,337 291.946,966	6	344.570,402 291.947,719	1.201
6	344.570,402 291.947,719	7	344.570,026 291.947,252	0.6
7	344.570,026 291.947,252	8	344.568,537 291.948,489	1.936
8	344.568,537 291.948,489	1	344.568,533 291.948,485	0.006

** Lungimile segmentelor sunt determinate în planul de proiecție Stereo 70 și sunt rotunjite la 1 milimetru.

*** Distanța dintre puncte este formată din segmente cumulate ce sunt mai mici decât valoarea 1 milimetru.

**DATE DESPRE IMOBILUL NR. 14040**

Oficiul de Cadastru și Publicitate Imobiliară DOLJ
Biroul de Cadastru și Publicitate Imobiliară Craiova

A. Partea I. Descrierea imobilului

TEREN Intravilan

Adresa: Loc. Moreni, Nr. FN, Jud. Dolj, P2

Nr. Crt	Nr cadastral Nr. topografic	Suprafața* (mp)	Observații / Referințe
A1		1	Sector cadastral:0 Teren neimprejmuit; RETEA JT PTA 2 MORENI

Construcții

Crt	Nr cadastral Nr. topografic	Adresa	Observații / Referințe
A1.1		Loc. Moreni, Nr. FN, Jud. Dolj, P2	Nr. niveluri:1; S. construita la sol:1 mp; Stalp electric

B. Partea II. Proprietari și acte

Inscrieri privitoare la dreptul de proprietate și alte drepturi reale		Referințe
/		
Act Normativ nr. HG NR. 1705, din 29/11/2006 emis de GUVERNUL ROMANIEI (Legea 123 din 10.07.2012; Contract de concesiune nr. 6 din 20.06.2005; Act Aditional nr. 1 din 04.03.2016; Licenta pentru distributia energiei electrice nr. 14033 din 01.07.2002 si Anexa);		
B1	Intabulare, drept de PROPRIETATE, dobandit prin Lege, cota actuala 1/1, cota initiala 1/1 1) STATUL ROMAN- DOMENIUL PUBLIC, CIF:9999999999999, LIPSA CUI	A1, A1.1
B2	Intabulare, drept de ADMINISTRARE, dobandit prin Lege, cota actuala 1/1, cota initiala 1/1 1) MINISTERUL ECONOMIEI SI COMERTULUI, CIF:9999999999999, LIPSA CUI	A1, A1.1
B3	Intabulare, drept de CONCESIUNE pe o perioada de 49 de ani, dobandit prin Lege, cota actuala 1/1, cota initiala 1/1 1) CEZ DISTRIBUTIE SA, CIF:14491102	A1, A1.1

C. Partea III. SARCINI .

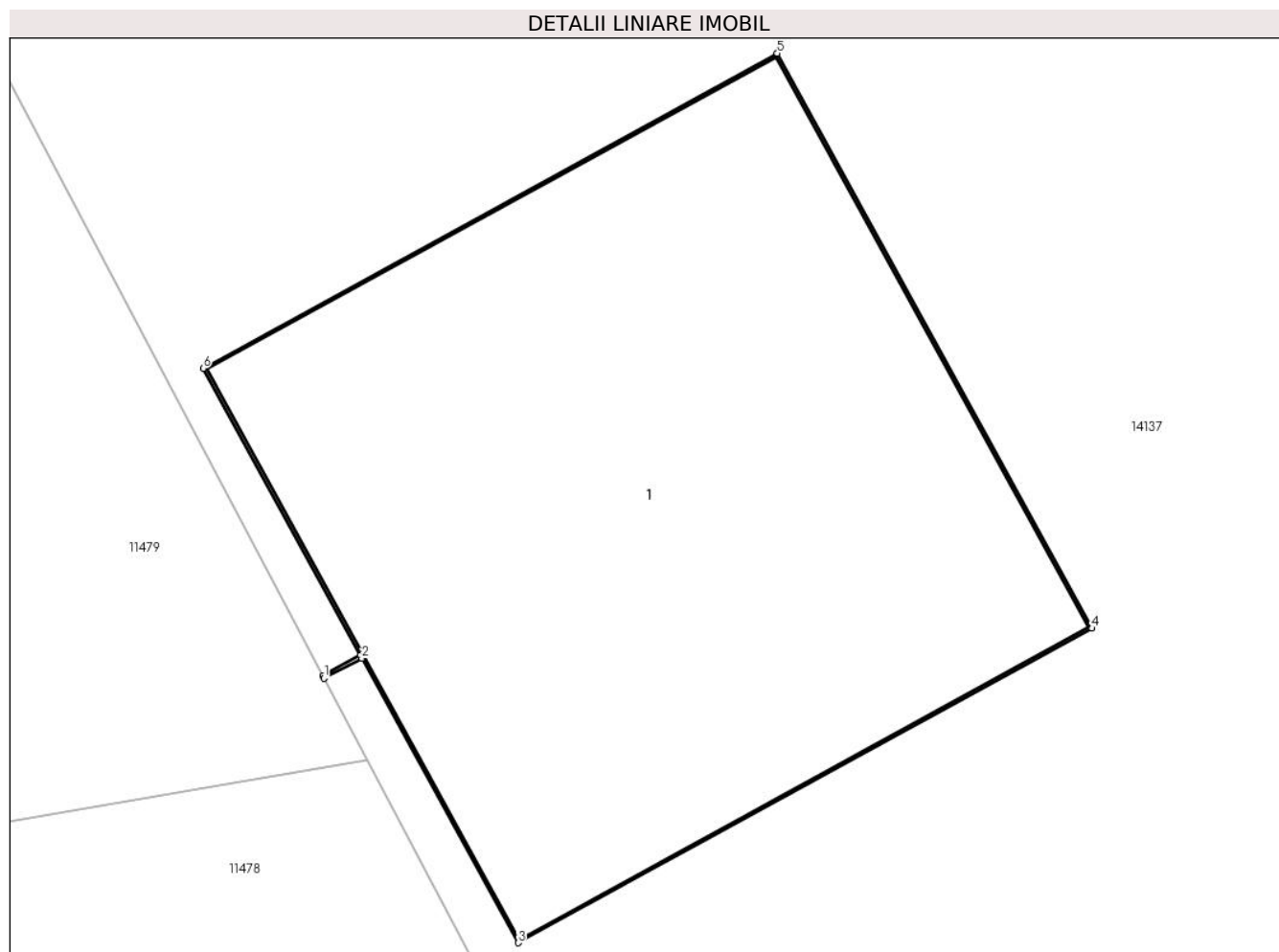
Inscrieri privind dezmembramintele dreptului de proprietate, drepturi reale de garanție și sarcini	Referințe
NU SUNT	

Anexa Nr. 1 La Partea I

Teren

Nr cadastral	Suprafața (mp)*	Observații / Referințe
	1	RETEA JT PTA 2 MORENI

* Suprafața este determinată în planul de proiecție Stereo 70.



Date referitoare la teren

Crt	Categorie folosință	Intra vilan	Suprafața (mp)	Tarla	Parcelă	Nr. topo	Observații / Referințe
1	curți constructii	DA	1	-	2	-	

Date referitoare la construcții

Crt	Număr	Destinație construcție	Supraf. (mp)	Situație juridică	Observații / Referințe
A1.1		construcții industriale și edilitare	1	Cu acte	Nr. niveluri:1; S. construita la sol:1 mp; Stalp electric

Lungime Segmente

1) Valorile lungimilor segmentelor sunt obținute din proiecție în plan.

Punct început	X / Y	Punct sfârșit	X / Y	Lungime segment (** (m))
1	346.507,578 289.085,842	2	346.507,648 289.085,878	0.079
2	346.507,648 289.085,878	3	346.507,934 289.085,357	0.594
3	346.507,934 289.085,357	4	346.508,986 289.085,933	1.199

Punct început	X / Y	Punct sfârșit	X / Y	Lungime segment (** (m)
4	346.508,986 289.085,933	5	346.508,409 289.086,986	1.201
5	346.508,409 289.086,986	6	346.507,357 289.086,409	1.2
6	346.507,357 289.086,409	7	346.507,645 289.085,883	0.6
7	346.507,645 289.085,883	8	346.507,576 289.085,846	0.078
8	346.507,576 289.085,846	1	346.507,578 289.085,842	0.004

** Lungimile segmentelor sunt determinate în planul de proiecție Stereo 70 și sunt rotunjite la 1 milimetru.

*** Distanța dintre puncte este formată din segmente cumulate ce sunt mai mici decât valoarea 1 milimetru.

**DATE DESPRE IMOBILUL NR. 14041**

Oficiul de Cadastru și Publicitate Imobiliară DOLJ
Biroul de Cadastru și Publicitate Imobiliară Craiova

A. Partea I. Descrierea imobilului

TEREN Intravilan

Adresa: Loc. Moreni, Nr. FN, Jud. Dolj, P1

Nr. Crt	Nr cadastral Nr. topografic	Suprafața* (mp)	Observații / Referințe
A1		1	Sector cadastral:0 Teren neimprejmuit; RETEA JT PTA 2 MORENI

Construcții

Crt	Nr cadastral Nr. topografic	Adresa	Observații / Referințe
A1.1		Loc. Moreni, Nr. FN, Jud. Dolj, P1	Nr. niveluri:1; S. construita la sol:1 mp; Stalp electric

B. Partea II. Proprietari și acte

Inscrieri privitoare la dreptul de proprietate și alte drepturi reale		Referințe
/		
Act Normativ nr. HG NR. 1705, din 29/11/2006 emis de GUVERNUL ROMANIEI (Legea 123 din 10.07.2012; Contract de concesiune nr. 6 din 20.06.2005; Act Aditional nr. 1 din 04.03.2016; Licenta pentru distributia energiei electrice nr. 14033 din 01.07.2002 si Anexa);		
B1	Intabulare, drept de PROPRIETATE, dobandit prin Lege, cota actuala 1/1, cota initiala 1/1 1) STATUL ROMAN- DOMENIUL PUBLIC, CIF:9999999999999, LIPSA CUI	A1, A1.1
B2	Intabulare, drept de ADMINISTRARE, dobandit prin Lege, cota actuala 1/1, cota initiala 1/1 1) MINISTERUL ECONOMIEI SI COMERTULUI, CIF:9999999999999, LIPSA CUI	A1, A1.1
B3	Intabulare, drept de CONCESIUNE pe o perioada de 49 de ani, dobandit prin Lege, cota actuala 1/1, cota initiala 1/1 1) CEZ DISTRIBUTIE SA, CIF:14491102	A1, A1.1

C. Partea III. SARCINI .

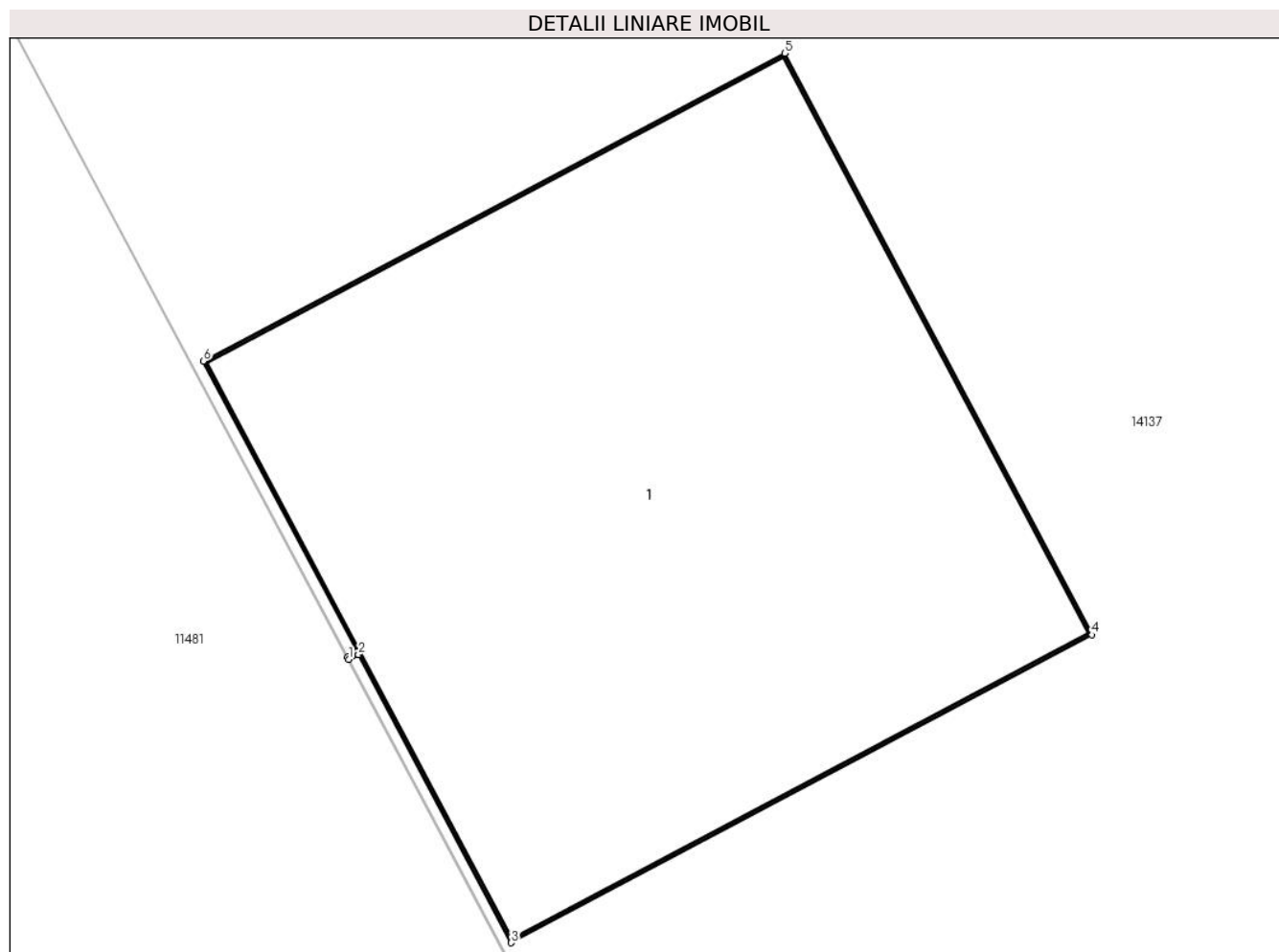
Inscrieri privind dezmembramintele dreptului de proprietate, drepturi reale de garanție și sarcini	Referințe
NU SUNT	

Anexa Nr. 1 La Partea I

Teren

Nr cadastral	Suprafața (mp)*	Observații / Referințe
	1	RETEA JT PTA 2 MORENI

* Suprafața este determinată în planul de proiecție Stereo 70.



Date referitoare la teren

Crt	Categorie folosință	Intravilan	Suprafața (mp)	Tarla	Parcelă	Nr. topo	Observații / Referințe
1	curți constructii	DA	1	-	1	-	

Date referitoare la construcții

Crt	Număr	Destinație construcție	Supraf. (mp)	Situație juridică	Observații / Referințe
A1.1		construcții industriale și edilitare	1	Cu acte	Nr. niveluri:1; S. construita la sol:1 mp; Stalp electric

Lungime Segmente

1) Valorile lungimilor segmentelor sunt obținute din proiecție în plan.

Punct început	X / Y	Punct sfârșit	X / Y	Lungime segment (** (m)
1	346.524,941 289.053,058	2	346.524,959 289.053,067	0.02
2	346.524,959 289.053,067	3	346.525,238 289.052,541	0.595
3	346.525,238 289.052,541	4	346.526,298 289.053,103	1.2

Punct început	X / Y	Punct sfârșit	X / Y	Lungime segment (** (m)
4	346.526,298 289.053,103	5	346.525,737 289.054,164	1.2
5	346.525,737 289.054,164	6	346.524,676 289.053,602	1.201
6	346.524,676 289.053,602	7	346.524,957 289.053,072	0.6
7	346.524,957 289.053,072	8	346.524,939 289.053,062	0.021
8	346.524,939 289.053,062	1	346.524,941 289.053,058	0.004

** Lungimile segmentelor sunt determinate în planul de proiecție Stereo 70 și sunt rotunjite la 1 milimetru.

*** Distanța dintre puncte este formată din segmente cumulate ce sunt mai mici decât valoarea 1 milimetru.

**DATE DESPRE IMOBILUL NR. 14042**

Oficiul de Cadastru și Publicitate Imobiliară DOLJ
Biroul de Cadastru și Publicitate Imobiliară Craiova

A. Partea I. Descrierea imobilului

TEREN Intravilan

Adresa: Loc. Moreni, Nr. FN, Jud. Dolj, P3

Nr. Crt	Nr cadastral Nr. topografic	Suprafața* (mp)	Observații / Referințe
A1		1	Sector cadastral:0 Teren neimprejmuit; RETEA JT PTA 2 MORENI

Construcții

Crt	Nr cadastral Nr. topografic	Adresa	Observații / Referințe
A1.1		Loc. Moreni, Nr. FN, Jud. Dolj, P3	Nr. niveluri:1; S. construita la sol:1 mp; Stalp electric

B. Partea II. Proprietari și acte

Inscrieri privitoare la dreptul de proprietate și alte drepturi reale		Referințe
/		
Act Normativ nr. HG NR. 1705, din 29/11/2006 emis de GUVERNUL ROMANIEI (Legea 123 din 10.07.2012; Contract de concesiune nr. 6 din 20.06.2005; Act Aditional nr. 1 din 04.03.2016; Licenta pentru distributia energiei electrice nr. 14033 din 01.07.2002 si Anexa);		
B1	Intabulare, drept de PROPRIETATE, dobandit prin Lege, cota actuala 1/1, cota initiala 1/1 1) STATUL ROMAN- DOMENIUL PUBLIC, CIF:999999999999, LIPSA CUI	A1, A1.1
B2	Intabulare, drept de ADMINISTRARE, dobandit prin Lege, cota actuala 1/1, cota initiala 1/1 1) MINISTERUL ECONOMIEI SI COMERTULUI, CIF:999999999999, LIPSA CUI	A1, A1.1
B3	Intabulare, drept de CONCESIUNE pe o perioada de 49 de ani, dobandit prin Lege, cota actuala 1/1, cota initiala 1/1 1) CEZ DISTRIBUTIE SA, CIF:14491102	A1, A1.1

C. Partea III. SARCINI .

Inscrieri privind dezmembramintele dreptului de proprietate, drepturi reale de garanție și sarcini	Referințe
NU SUNT	

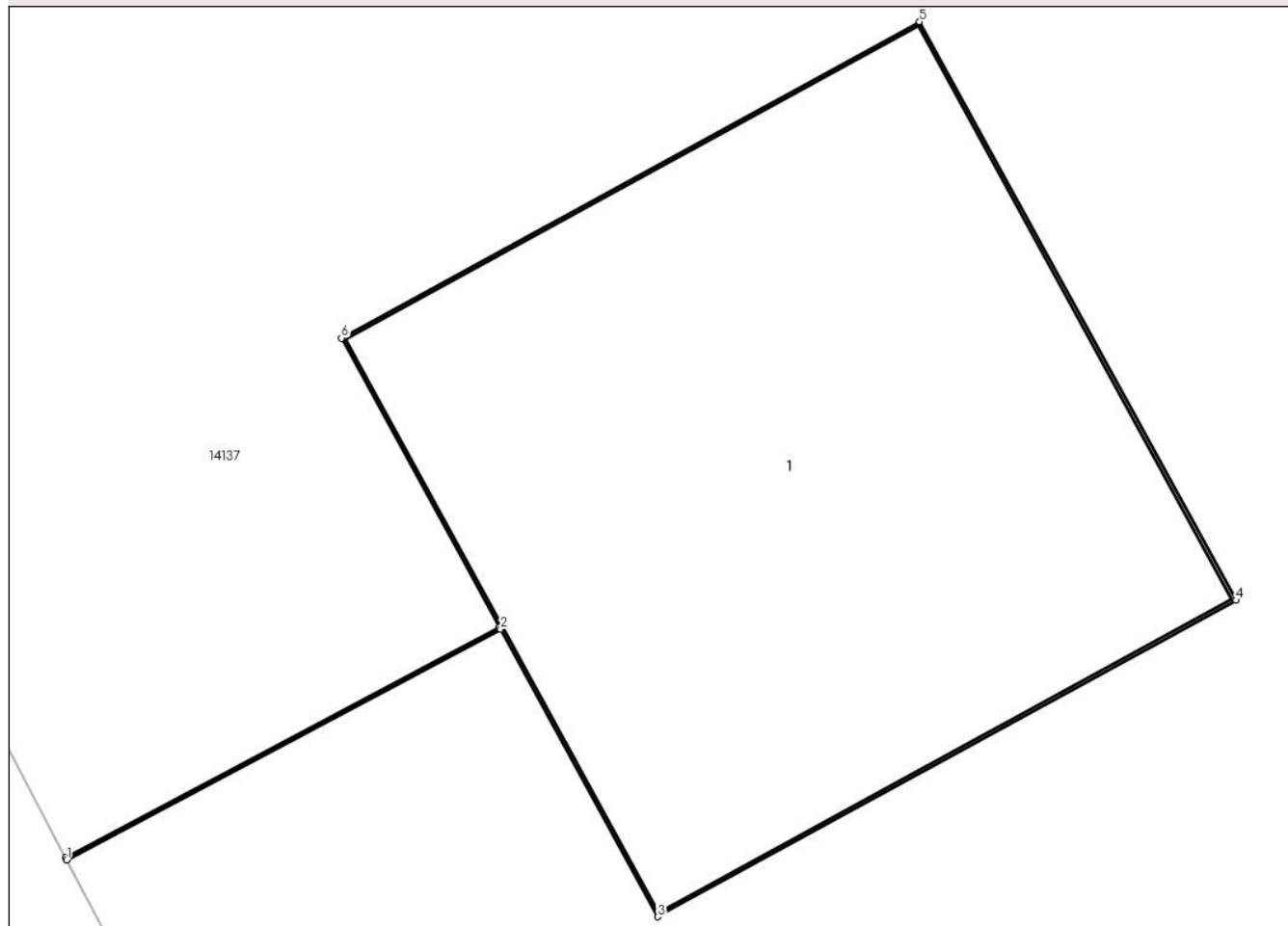
Anexa Nr. 1 La Partea I

Teren

Nr cadastral	Suprafața (mp)*	Observații / Referințe
	1	RETEA JT PTA 2 MORENI

* Suprafața este determinată în planul de proiecție Stereo 70.

DETALII LINIARE IMOBIL



Date referitoare la teren

Crt	Categorie folosință	Intra vilan	Suprafața (mp)	Tarla	Parcelă	Nr. topo	Observații / Referințe
1	curți constructii	DA	1	-	3	-	

Date referitoare la construcții

Crt	Număr	Destinație construcție	Supraf. (mp)	Situație juridică	Observații / Referințe
A1.1		construcții industriale și edilitare	1	Cu acte	Nr. niveluri:1; S. construita la sol:1 mp; Stalp electric

Lungime Segmente

1) Valorile lungimilor segmentelor sunt obținute din proiecție în plan.

Punct început	X / Y	Punct sfârșit	X / Y	Lungime segment (** (m)
1	346.473,665 289.149,78	2	346.474,455 289.150,2	0.895
2	346.474,455 289.150,2	3	346.474,741 289.149,677	0.596
3	346.474,741 289.149,677	4	346.475,794 289.150,253	1.2

Punct început	X / Y	Punct sfârșit	X / Y	Lungime segment (** (m)
4	346.475,794 289.150,253	5	346.475,218 289.151,306	1.2
5	346.475,218 289.151,306	6	346.474,165 289.150,73	1.2
6	346.474,165 289.150,73	7	346.474,453 289.150,204	0.6
7	346.474,453 289.150,204	8	346.473,663 289.149,785	0.894
8	346.473,663 289.149,785	1	346.473,665 289.149,78	0.005

** Lungimile segmentelor sunt determinate în planul de proiecție Stereo 70 și sunt rotunjite la 1 milimetru.

*** Distanța dintre puncte este formată din segmente cumulate ce sunt mai mici decât valoarea 1 milimetru.

**DATE DESPRE IMOBILUL NR. 14043**

Oficiul de Cadastru și Publicitate Imobiliară DOLJ
Biroul de Cadastru și Publicitate Imobiliară Craiova

A. Partea I. Descrierea imobilului

TEREN Intravilan

Adresa: Loc. Moreni, Nr. FN, Jud. Dolj, P4

Nr. Crt	Nr cadastral Nr. topografic	Suprafața* (mp)	Observații / Referințe
A1		1	Sector cadastral:0 Teren neimprejmuit; RETEA JT PTA 2 MORENI

Construcții

Crt	Nr cadastral Nr. topografic	Adresa	Observații / Referințe
A1.1		Loc. Moreni, Nr. FN, Jud. Dolj, P4	Nr. niveluri:1; S. construita la sol:1 mp; Stalp electric

B. Partea II. Proprietari și acte

Inscrieri privitoare la dreptul de proprietate și alte drepturi reale		Referințe
/		
Act Normativ nr. HG NR. 1705, din 29/11/2006 emis de GUVERNUL ROMANIEI (Legea 123 din 10.07.2012; Contract de concesiune nr. 6 din 20.06.2005; Act Aditional nr. 1 din 04.03.2016; Licenta pentru distributia energiei electrice nr. 14033 din 01.07.2002 si Anexa);		
B1	Intabulare, drept de PROPRIETATE, dobandit prin Lege, cota actuala 1/1, cota initiala 1/1 1) STATUL ROMAN- DOMENIUL PUBLIC, CIF:9999999999999, LIPSA CUI	A1, A1.1
B2	Intabulare, drept de ADMINISTRARE, dobandit prin Lege, cota actuala 1/1, cota initiala 1/1 1) MINISTERUL ECONOMIEI SI COMERTULUI, CIF:9999999999999, LIPSA CUI	A1, A1.1
B3	Intabulare, drept de CONCESIUNE pe o perioada de 49 de ani, dobandit prin Lege, cota actuala 1/1, cota initiala 1/1 1) CEZ DISTRIBUTIE SA, CIF:14491102	A1, A1.1

C. Partea III. SARCINI .

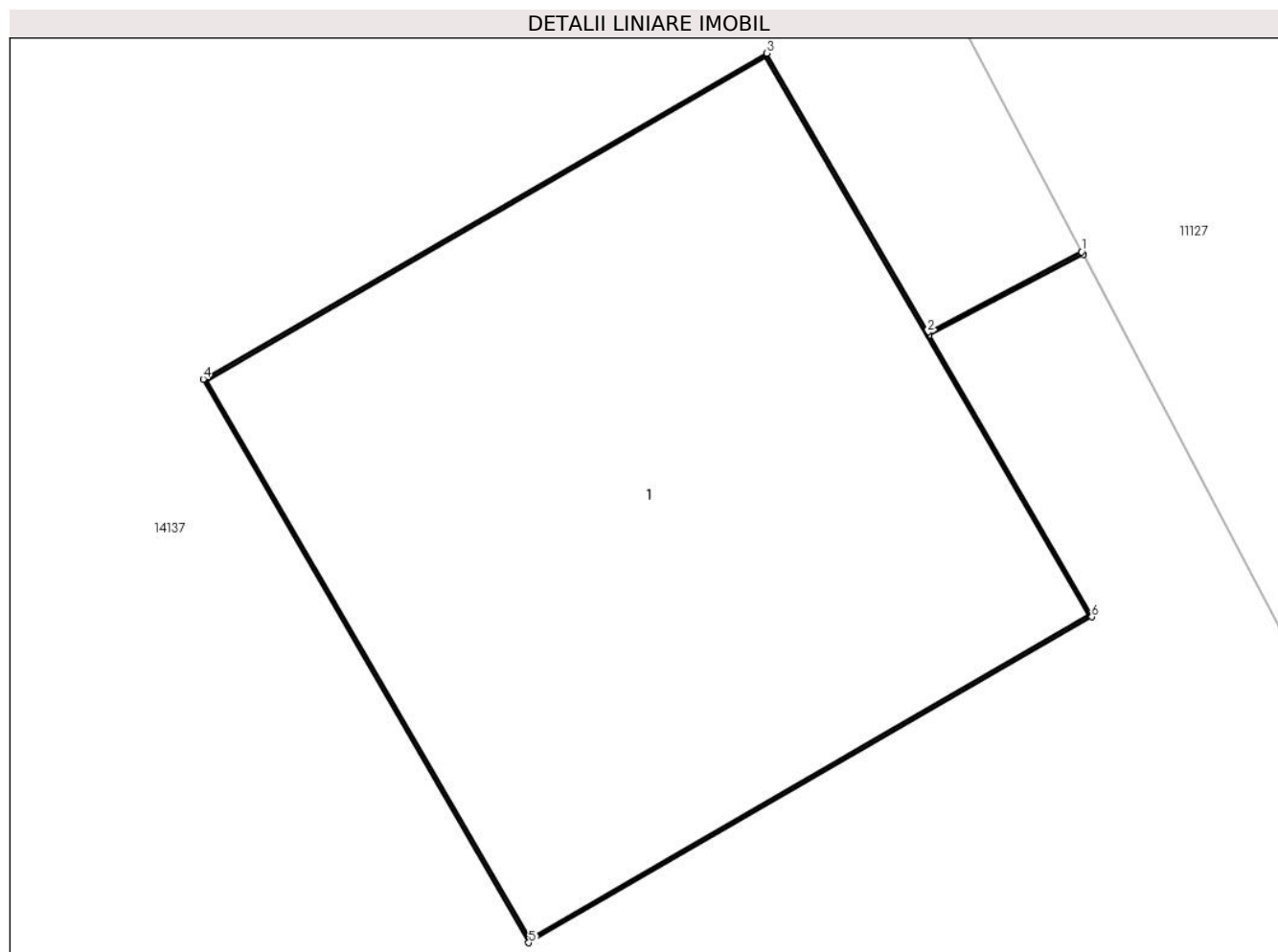
Inscrieri privind dezmembramintele dreptului de proprietate, drepturi reale de garanție și sarcini	Referințe
NU SUNT	

Anexa Nr. 1 La Partea I

Teren

Nr cadastral	Suprafața (mp)*	Observații / Referințe
	1	RETEA JT PTA 2 MORENI

* Suprafața este determinată în planul de proiecție Stereo 70.



Date referitoare la teren

Crt	Categorie folosință	Intra vilan	Suprafața (mp)	Tarla	Parcelă	Nr. topo	Observații / Referințe
1	curți constructii	DA	1	-	4	-	

Date referitoare la construcții

Crt	Număr	Destinație construcție	Supraf. (mp)	Situație juridică	Observații / Referințe
A1.1		construcții industriale și edilitare	1	Cu acte	Nr. niveluri:1; S. construita la sol:1 mp; Stalp electric

Lungime Segmente

1) Valorile lungimilor segmentelor sunt obținute din proiecție în plan.

Punct început	X / Y	Punct sfârșit	X / Y	Lungime segment (** (m)
1	346.483,285 289.171,307	2	346.483,001 289.171,158	0.321
2	346.483,001 289.171,158	3	346.482,704 289.171,673	0.595
3	346.482,704 289.171,673	4	346.481,665 289.171,072	1.2

Punct început	X / Y	Punct sfârșit	X / Y	Lungime segment (** (m)
4	346.481,665 289.171,072	5	346.482,265 289.170,033	1.2
5	346.482,265 289.170,033	6	346.483,304 289.170,634	1.2
6	346.483,304 289.170,634	7	346.483,004 289.171,153	0.599
7	346.483,004 289.171,153	8	346.483,288 289.171,302	0.321
8	346.483,288 289.171,302	1	346.483,285 289.171,307	0.006

** Lungimile segmentelor sunt determinate în planul de proiecție Stereo 70 și sunt rotunjite la 1 milimetru.

*** Distanța dintre puncte este formată din segmente cumulate ce sunt mai mici decât valoarea 1 milimetru.

**DATE DESPRE IMOBILUL NR. 14044**

Oficiul de Cadastru și Publicitate Imobiliară DOLJ
Biroul de Cadastru și Publicitate Imobiliară Craiova

A. Partea I. Descrierea imobilului

TEREN Intravilan

Adresa: Loc. Moreni, Nr. FN, Jud. Dolj, P5

Nr. Crt	Nr cadastral Nr. topografic	Suprafața* (mp)	Observații / Referințe
A1		1	Sector cadastral:0 Teren neimprejmuit; RETEA JT PTA 2 MORENI

Construcții

Crt	Nr cadastral Nr. topografic	Adresa	Observații / Referințe
A1.1		Loc. Moreni, Nr. FN, Jud. Dolj, P5	Nr. niveluri:1; S. construita la sol:1 mp; Stalp electric

B. Partea II. Proprietari și acte

Inscrieri privitoare la dreptul de proprietate și alte drepturi reale		Referințe
/		
Act Normativ nr. HG NR. 1705, din 29/11/2006 emis de GUVERNUL ROMANIEI (Legea 123 din 10.07.2012; Contract de concesiune nr. 6 din 20.06.2005; Act Aditional nr. 1 din 04.03.2016; Licenta pentru distributia energiei electrice nr. 14033 din 01.07.2002 si Anexa);		
B1	Intabulare, drept de PROPRIETATE, dobandit prin Lege, cota actuala 1/1, cota initiala 1/1 1) STATUL ROMAN- DOMENIUL PUBLIC, CIF:9999999999999, LIPSA CUI	A1, A1.1
B2	Intabulare, drept de ADMINISTRARE, dobandit prin Lege, cota actuala 1/1, cota initiala 1/1 1) MINISTERUL ECONOMIEI SI COMERTULUI, CIF:9999999999999, LIPSA CUI	A1, A1.1
B3	Intabulare, drept de CONCESIUNE pe o perioada de 49 de ani, dobandit prin Lege, cota actuala 1/1, cota initiala 1/1 1) CEZ DISTRIBUTIE SA, CIF:14491102	A1, A1.1

C. Partea III. SARCINI .

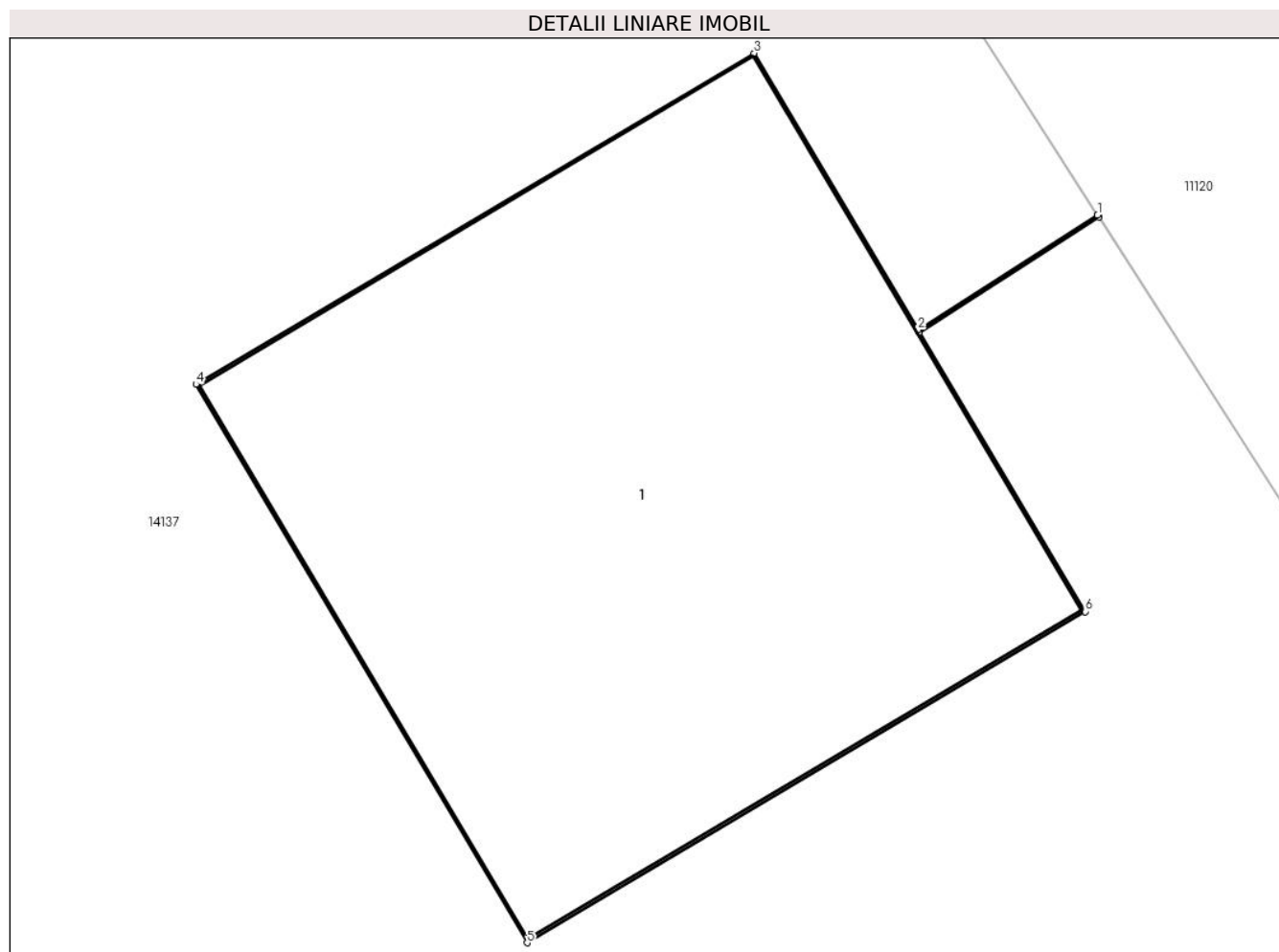
Inscrieri privind dezmembramintele dreptului de proprietate, drepturi reale de garanție și sarcini	Referințe
NU SUNT	

Anexa Nr. 1 La Partea I

Teren

Nr cadastral	Suprafața (mp)*	Observații / Referințe
	1	RETEA JT PTA 2 MORENI

* Suprafața este determinată în planul de proiecție Stereo 70.



Date referitoare la teren

Crt	Categorie folosință	Intra vilan	Suprafața (mp)	Tarla	Parcelă	Nr. topo	Observații / Referințe
1	curți constructii	DA	1	-	5	-	

Date referitoare la construcții

Crt	Număr	Destinație construcție	Supraf. (mp)	Situație juridică	Observații / Referințe
A1.1		construcții industriale și edilitare	1	Cu acte	Nr. niveluri:1; S. construita la sol:1 mp; Stalp electric

Lungime Segmente

1) Valorile lungimilor segmentelor sunt obținute din proiecție în plan.

Punct început	X / Y	Punct sfârșit	X / Y	Lungime segment (** (m)
1	346.454,919 289.225,499	2	346.454,587 289.225,287	0.394
2	346.454,587 289.225,287	3	346.454,284 289.225,798	0.594
3	346.454,284 289.225,798	4	346.453,252 289.225,186	1.2

Punct început	X / Y	Punct sfârșit	X / Y	Lungime segment (** (m)
4	346.453,252 289.225,186	5	346.453,864 289.224,154	1.2
5	346.453,864 289.224,154	6	346.454,896 289.224,766	1.2
6	346.454,896 289.224,766	7	346.454,59 289.225,282	0.6
7	346.454,59 289.225,282	8	346.454,922 289.225,495	0.394
8	346.454,922 289.225,495	1	346.454,919 289.225,499	0.005

** Lungimile segmentelor sunt determinate în planul de proiecție Stereo 70 și sunt rotunjite la 1 milimetru.

*** Distanța dintre puncte este formată din segmente cumulate ce sunt mai mici decât valoarea 1 milimetru.

**DATE DESPRE IMOBILUL NR. 14045**

Oficiul de Cadastru și Publicitate Imobiliară DOLJ
Biroul de Cadastru și Publicitate Imobiliară Craiova

A. Partea I. Descrierea imobilului

TEREN Intravilan

Adresa: Loc. Moreni, Nr. FN, Jud. Dolj, P6

Nr. Crt	Nr cadastral Nr. topografic	Suprafața* (mp)	Observații / Referințe
A1		1	Sector cadastral:0 Teren neimprejmuit; RETEA JT PTA 2 MORENI

Construcții

Crt	Nr cadastral Nr. topografic	Adresa	Observații / Referințe
A1.1		Loc. Moreni, Nr. FN, Jud. Dolj, P6	Nr. niveluri:1; S. construita la sol:1 mp; Stalp electric

B. Partea II. Proprietari și acte

Inscrieri privitoare la dreptul de proprietate și alte drepturi reale		Referințe
/		
Act Normativ nr. HG NR. 1705, din 29/11/2006 emis de GUVERNUL ROMANIEI (Legea 123 din 10.07.2012; Contract de concesiune nr. 6 din 20.06.2005; Act Aditional nr. 1 din 04.03.2016; Licenta pentru distributia energiei electrice nr. 14033 din 01.07.2002 si Anexa);		
B1	Intabulare, drept de PROPRIETATE, dobandit prin Lege, cota actuala 1/1, cota initiala 1/1 1) STATUL ROMAN- DOMENIUL PUBLIC, CIF:9999999999999, LIPSA CUI	A1, A1.1
B2	Intabulare, drept de ADMINISTRARE, dobandit prin Lege, cota actuala 1/1, cota initiala 1/1 1) MINISTERUL ECONOMIEI SI COMERTULUI, CIF:9999999999999, LIPSA CUI	A1, A1.1
B3	Intabulare, drept de CONCESIUNE pe o perioada de 49 de ani, dobandit prin Lege, cota actuala 1/1, cota initiala 1/1 1) CEZ DISTRIBUTIE SA, CIF:14491102	A1, A1.1

C. Partea III. SARCINI .

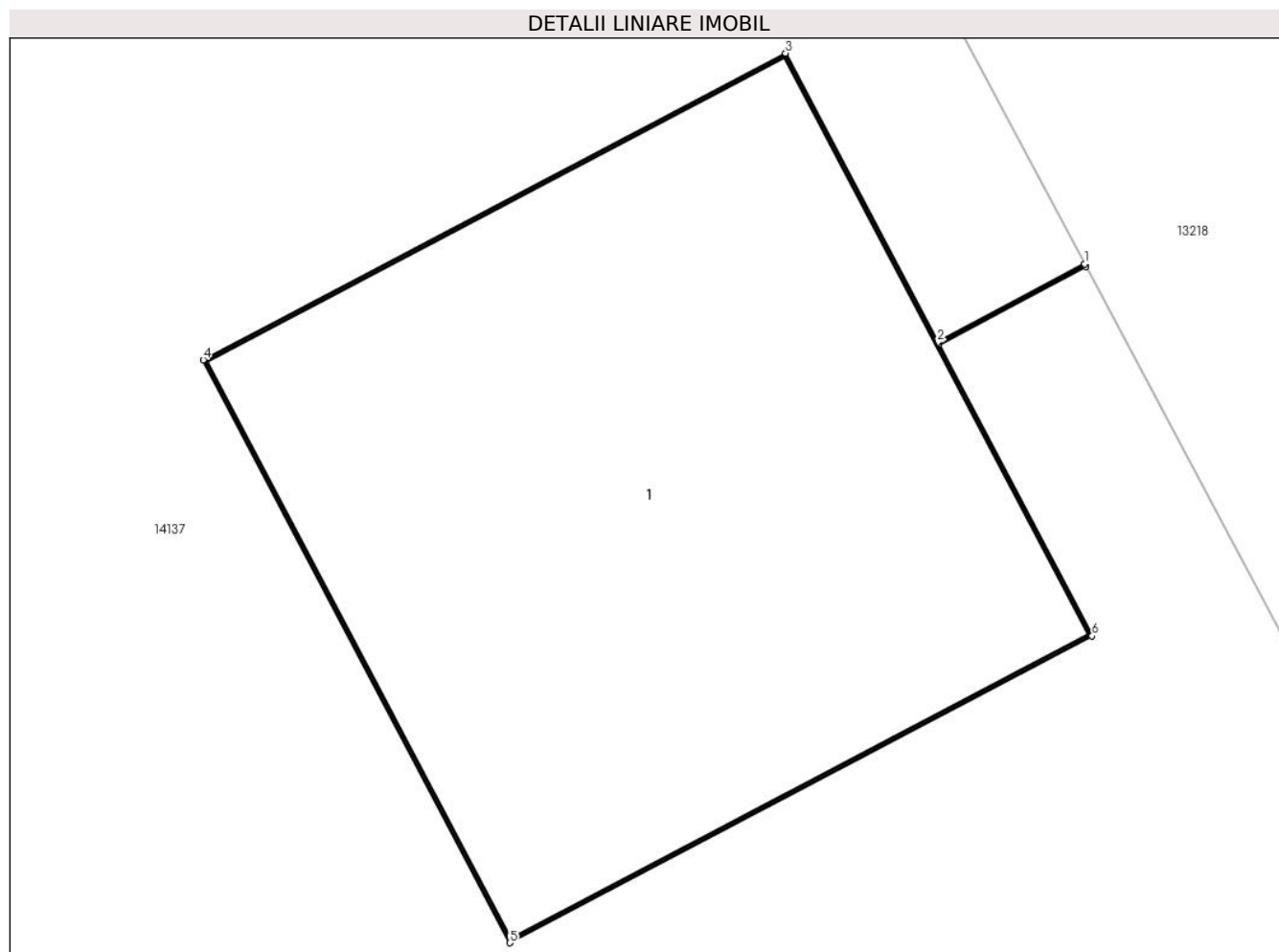
Inscrieri privind dezmembramintele dreptului de proprietate, drepturi reale de garanție și sarcini	Referințe
NU SUNT	

Anexa Nr. 1 La Partea I

Teren

Nr cadastral	Suprafața (mp)*	Observații / Referințe
	1	RETEA JT PTA 2 MORENI

* Suprafața este determinată în planul de proiecție Stereo 70.



Date referitoare la teren

Crt	Categorie folosință	Intra vilan	Suprafața (mp)	Tarla	Parcelă	Nr. topo	Observații / Referințe
1	curți constructii	DA	1	-	6	-	

Date referitoare la construcții

Crt	Număr	Destinație construcție	Supraf. (mp)	Situație juridică	Observații / Referințe
A1.1		construcții industriale și edilitare	1	Cu acte	Nr. niveluri:1; S. construita la sol:1 mp; Stalp electric

Lungime Segmente

1) Valorile lungimilor segmentelor sunt obținute din proiecție în plan.

Punct început	X / Y	Punct sfârșit	X / Y	Lungime segment (** (m)
1	346.429,258 289.274,63	2	346.428,99 289.274,487	0.304
2	346.428,99 289.274,487	3	346.428,713 289.275,014	0.595
3	346.428,713 289.275,014	4	346.427,651 289.274,455	1.2

Punct început	X / Y	Punct sfârșit	X / Y	Lungime segment (** (m)
4	346.427,651 289.274,455	5	346.428,21 289.273,393	1.2
5	346.428,21 289.273,393	6	346.429,272 289.273,952	1.2
6	346.429,272 289.273,952	7	346.428,992 289.274,483	0.6
7	346.428,992 289.274,483	8	346.429,261 289.274,625	0.304
8	346.429,261 289.274,625	1	346.429,258 289.274,63	0.006

** Lungimile segmentelor sunt determinate în planul de proiecție Stereo 70 și sunt rotunjite la 1 milimetru.

*** Distanța dintre puncte este formată din segmente cumulate ce sunt mai mici decât valoarea 1 milimetru.

**DATE DESPRE IMOBILUL NR. 14046**

Oficiul de Cadastru și Publicitate Imobiliară DOLJ
Biroul de Cadastru și Publicitate Imobiliară Craiova

A. Partea I. Descrierea imobilului

TEREN Intravilan

Adresa: Loc. Moreni, Nr. FN, Jud. Dolj, P7

Nr. Crt	Nr cadastral Nr. topografic	Suprafața* (mp)	Observații / Referințe
A1		1	Sector cadastral:0 Teren neimprejmuit; RETEA JT PTA 2 MORENI

Construcții

Crt	Nr cadastral Nr. topografic	Adresa	Observații / Referințe
A1.1		Loc. Moreni, Nr. FN, Jud. Dolj, P7	Nr. niveluri:1; S. construita la sol:1 mp; Stalp electric

B. Partea II. Proprietari și acte

Inscrieri privitoare la dreptul de proprietate și alte drepturi reale		Referințe
/		
Act Normativ nr. HG NR. 1705, din 29/11/2006 emis de GUVERNUL ROMANIEI (Legea 123 din 10.07.2012; Contract de concesiune nr. 6 din 20.06.2005; Act Aditional nr. 1 din 04.03.2016; Licenta pentru distributia energiei electrice nr. 14033 din 01.07.2002 si Anexa);		
B1	Intabulare, drept de PROPRIETATE, dobandit prin Lege, cota actuala 1/1, cota initiala 1/1 1) STATUL ROMAN- DOMENIUL PUBLIC, CIF:9999999999999, LIPSA CUI	A1, A1.1
B2	Intabulare, drept de ADMINISTRARE, dobandit prin Lege, cota actuala 1/1, cota initiala 1/1 1) MINISTERUL ECONOMIEI SI COMERTULUI, CIF:9999999999999, LIPSA CUI	A1, A1.1
B3	Intabulare, drept de CONCESIUNE pe o perioada de 49 de ani, dobandit prin Lege, cota actuala 1/1, cota initiala 1/1 1) CEZ DISTRIBUTIE SA, CIF:14491102	A1, A1.1

C. Partea III. SARCINI .

Inscrieri privind dezmembramintele dreptului de proprietate, drepturi reale de garanție și sarcini	Referințe
NU SUNT	

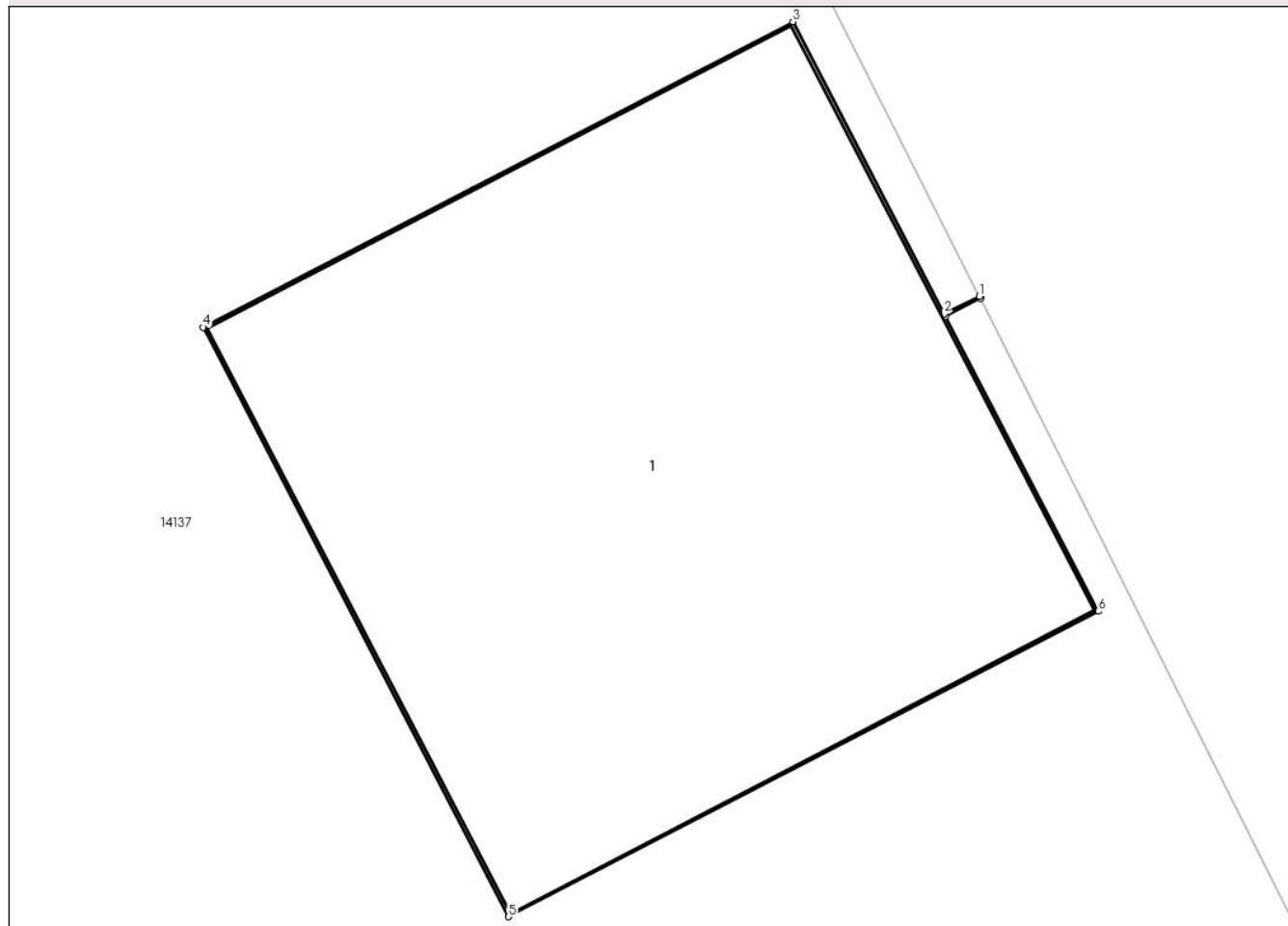
Anexa Nr. 1 La Partea I

Teren

Nr cadastral	Suprafața (mp)*	Observații / Referințe
	1	RETEA JT PTA 2 MORENI

* Suprafața este determinată în planul de proiecție Stereo 70.

DETALII LINIARE IMOBIL



Date referitoare la teren

Crt	Categorie folosință	Intra vilan	Suprafața (mp)	Tarla	Parcelă	Nr. topo	Observații / Referințe
1	curti constructii	DA	1	-	7	-	

Date referitoare la construcții

Crt	Număr	Destinație construcție	Supraf. (mp)	Situație juridică	Observații / Referințe
A1.1		construcții industriale și edilitare	1	Cu acte	Nr. niveluri:1; S. construita la sol:1 mp; Stalp electric

Lungime Segmente

1) Valorile lungimilor segmentelor sunt obținute din proiecție în plan.

Punct început	X / Y	Punct sfârșit	X / Y	Lungime segment (** (m)
1	346.408,569 289.313,782	2	346.408,505 289.313,75	0.072
2	346.408,505 289.313,75	3	346.408,232 289.314,278	0.594
3	346.408,232 289.314,278	4	346.407,166 289.313,726	1.2

Punct început	X / Y	Punct sfârșit	X / Y	Lungime segment (** (m)
4	346.407,166 289.313,726	5	346.407,718 289.312,661	1.2
5	346.407,718 289.312,661	6	346.408,784 289.313,213	1.2
6	346.408,784 289.313,213	7	346.408,508 289.313,746	0.6
7	346.408,508 289.313,746	8	346.408,571 289.313,778	0.071
8	346.408,571 289.313,778	1	346.408,569 289.313,782	0.004

** Lungimile segmentelor sunt determinate în planul de proiecție Stereo 70 și sunt rotunjite la 1 milimetru.

*** Distanța dintre puncte este formată din segmente cumulate ce sunt mai mici decât valoarea 1 milimetru.

**DATE DESPRE IMOBILUL NR. 14047**

Oficiul de Cadastru și Publicitate Imobiliară DOLJ
Biroul de Cadastru și Publicitate Imobiliară Craiova

A. Partea I. Descrierea imobilului

TEREN Intravilan

Adresa: Loc. Moreni, Nr. FN, Jud. Dolj, P8

Nr. Crt	Nr cadastral Nr. topografic	Suprafața* (mp)	Observații / Referințe
A1		1	Sector cadastral:0 Teren neimprejmuit; RETEA JT PTA 2 MORENI

Construcții

Crt	Nr cadastral Nr. topografic	Adresa	Observații / Referințe
A1.1		Loc. Moreni, Nr. FN, Jud. Dolj, P8	Nr. niveluri:1; S. construita la sol:1 mp; Stalp electric

B. Partea II. Proprietari și acte

Inscrieri privitoare la dreptul de proprietate și alte drepturi reale		Referințe
/		
Act Normativ nr. HG NR. 1705, din 29/11/2006 emis de GUVERNUL ROMANIEI (Legea 123 din 10.07.2012; Contract de concesiune nr. 6 din 20.06.2005; Act Aditional nr. 1 din 04.03.2016; Licenta pentru distributia energiei electrice nr. 14033 din 01.07.2002 si Anexa);		
B1	Intabulare, drept de PROPRIETATE, dobandit prin Lege, cota actuala 1/1, cota initiala 1/1 1) STATUL ROMAN- DOMENIUL PUBLIC, CIF:9999999999999, LIPSA CUI	A1, A1.1
B2	Intabulare, drept de ADMINISTRARE, dobandit prin Lege, cota actuala 1/1, cota initiala 1/1 1) MINISTERUL ECONOMIEI SI COMERTULUI, CIF:9999999999999, LIPSA CUI	A1, A1.1
B3	Intabulare, drept de CONCESIUNE pe o perioada de 49 de ani, dobandit prin Lege, cota actuala 1/1, cota initiala 1/1 1) CEZ DISTRIBUTIE SA, CIF:14491102	A1, A1.1

C. Partea III. SARCINI .

Inscrieri privind dezmembramintele dreptului de proprietate, drepturi reale de garanție și sarcini	Referințe
NU SUNT	

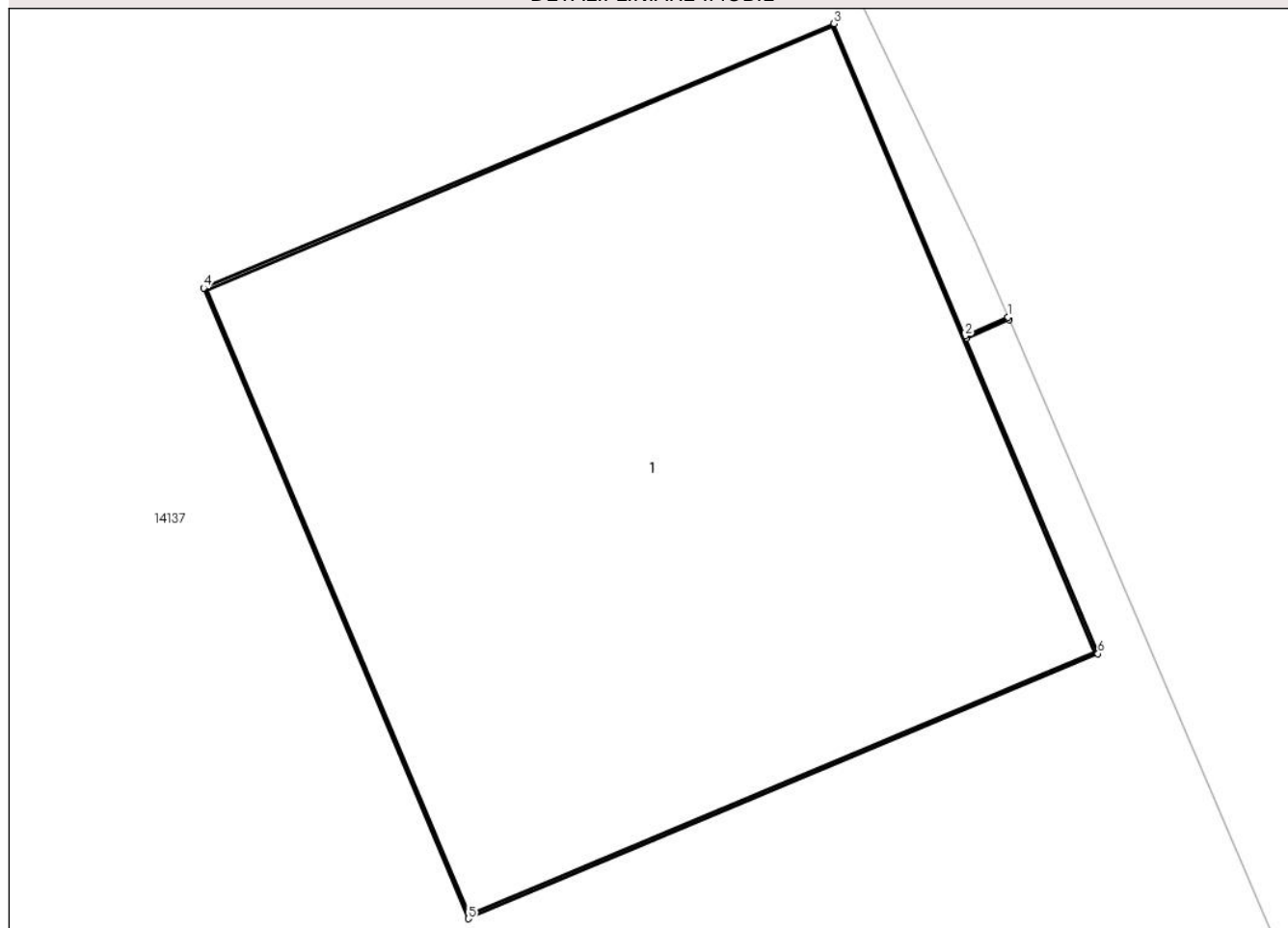
Anexa Nr. 1 La Partea I

Teren

Nr cadastral	Suprafața (mp)*	Observații / Referințe
	1	RETEA JT PTA 2 MORENI

* Suprafața este determinată în planul de proiecție Stereo 70.

DETALII LINIARE IMOBIL



Date referitoare la teren

Crt	Categorie folosință	Intra vilan	Suprafața (mp)	Tarla	Parcelă	Nr. topo	Observații / Referințe
1	curti constructii	DA	1	-	8	-	

Date referitoare la construcții

Crt	Număr	Destinație construcție	Supraf. (mp)	Situație juridică	Observații / Referințe
A1.1		construcții industriale și edilitare	1	Cu acte	Nr. niveluri:1; S. construita la sol:1 mp; Stalp electric

Lungime Segmente

1) Valorile lungimilor segmentelor sunt obținute din proiecție în plan.

Punct început	X / Y	Punct sfârșit	X / Y	Lungime segment (** (m))
1	346.397,514 289.337,878	2	346.397,438 289.337,845	0.083
2	346.397,438 289.337,845	3	346.397,208 289.338,393	0.594
3	346.397,208 289.338,393	4	346.396,101 289.337,929	1.2

Punct început	X / Y	Punct sfârșit	X / Y	Lungime segment (** (m)
4	346.396,101 289.337,929	5	346.396,566 289.336,822	1.201
5	346.396,566 289.336,822	6	346.397,672 289.337,287	1.2
6	346.397,672 289.337,287	7	346.397,44 289.337,84	0.6
7	346.397,44 289.337,84	8	346.397,516 289.337,873	0.083
8	346.397,516 289.337,873	1	346.397,514 289.337,878	0.005

** Lungimile segmentelor sunt determinate în planul de proiecție Stereo 70 și sunt rotunjite la 1 milimetru.

*** Distanța dintre puncte este formată din segmente cumulate ce sunt mai mici decât valoarea 1 milimetru.

**DATE DESPRE IMOBILUL NR. 14048**

Oficiul de Cadastru și Publicitate Imobiliară DOLJ
Biroul de Cadastru și Publicitate Imobiliară Craiova

A. Partea I. Descrierea imobilului

TEREN Intravilan

Adresa: Loc. Moreni, Nr. FN, Jud. Dolj, P9

Nr. Crt	Nr cadastral Nr. topografic	Suprafața* (mp)	Observații / Referințe
A1		1	Sector cadastral:0 Teren neimprejmuit; RETEA JT PTA 2 MORENI

Construcții

Crt	Nr cadastral Nr. topografic	Adresa	Observații / Referințe
A1.1		Loc. Moreni, Nr. FN, Jud. Dolj, P9	Nr. niveluri:1; S. construita la sol:1 mp; Stalp electric

B. Partea II. Proprietari și acte

Inscrieri privitoare la dreptul de proprietate și alte drepturi reale		Referințe
/		
Act Normativ nr. HG NR. 1705, din 29/11/2006 emis de GUVERNUL ROMANIEI (Legea 123 din 10.07.2012; Contract de concesiune nr. 6 din 20.06.2005; Act Aditional nr. 1 din 04.03.2016; Licenta pentru distributia energiei electrice nr. 14033 din 01.07.2002 si Anexa);		
B1	Intabulare, drept de PROPRIETATE, dobandit prin Lege, cota actuala 1/1, cota initiala 1/1 1) STATUL ROMAN- DOMENIUL PUBLIC, CIF:9999999999999, LIPSA CUI	A1, A1.1
B2	Intabulare, drept de ADMINISTRARE, dobandit prin Lege, cota actuala 1/1, cota initiala 1/1 1) MINISTERUL ECONOMIEI SI COMERTULUI, CIF:9999999999999, LIPSA CUI	A1, A1.1
B3	Intabulare, drept de CONCESIUNE pe o perioada de 49 de ani, dobandit prin Lege, cota actuala 1/1, cota initiala 1/1 1) CEZ DISTRIBUTIE SA, CIF:14491102	A1, A1.1

C. Partea III. SARCINI .

Inscrieri privind dezmembramintele dreptului de proprietate, drepturi reale de garanție și sarcini	Referințe
NU SUNT	

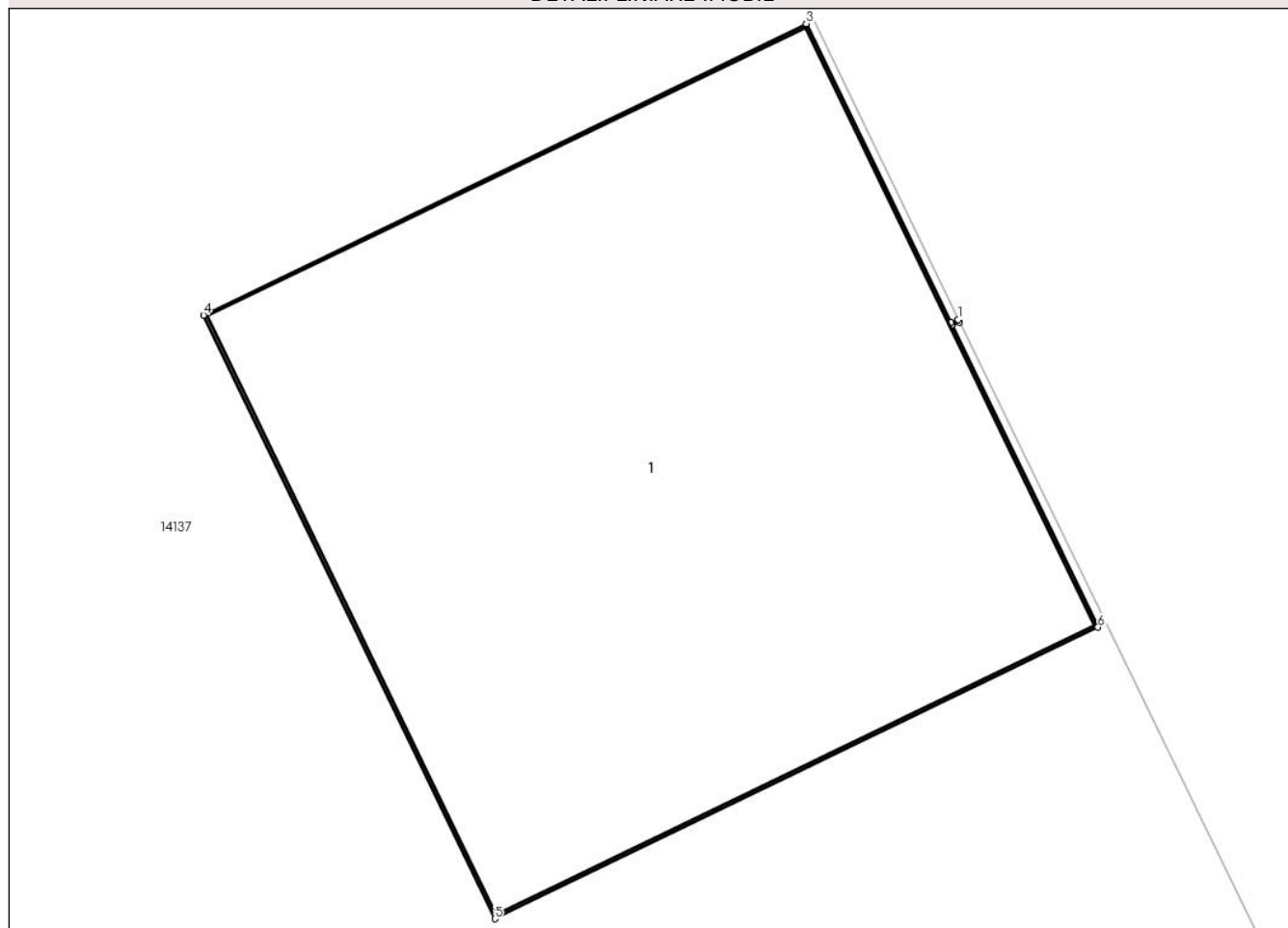
Anexa Nr. 1 La Partea I

Teren

Nr cadastral	Suprafața (mp)*	Observații / Referințe
	1	RETEA JT PTA 2 MORENI

* Suprafața este determinată în planul de proiecție Stereo 70.

DETALII LINIARE IMOBIL



Date referitoare la teren

Crt	Categorie folosință	Intra vilan	Suprafața (mp)	Tarla	Parcelă	Nr. topo	Observații / Referințe
1	curți constructii	DA	1	-	9	-	

Date referitoare la construcții

Crt	Număr	Destinație construcție	Supraf. (mp)	Situație juridică	Observații / Referințe
A1.1		construcții industriale și edilitare	1	Cu acte	Nr. niveluri:1; S. construita la sol:1 mp; Stalp electric

Lungime Segmente

1) Valorile lungimilor segmentelor sunt obținute din proiecție în plan.

Punct început	X / Y	Punct sfârșit	X / Y	Lungime segment (** (m)
1	346.380,909 289.372,242	2	346.380,896 289.372,236	0.014
2	346.380,896 289.372,236	3	346.380,637 289.372,772	0.595
3	346.380,637 289.372,772	4	346.379,557 289.372,25	1.2

Punct început	X / Y	Punct sfârșit	X / Y	Lungime segment (** (m)
4	346.379,557 289.372,25	5	346.380,079 289.371,169	1.2
5	346.380,079 289.371,169	6	346.381,16 289.371,691	1.2
6	346.381,16 289.371,691	7	346.380,899 289.372,232	0.601
7	346.380,899 289.372,232	8	346.380,912 289.372,238	0.014
8	346.380,912 289.372,238	1	346.380,909 289.372,242	0.005

** Lungimile segmentelor sunt determinate în planul de proiecție Stereo 70 și sunt rotunjite la 1 milimetru.

*** Distanța dintre puncte este formată din segmente cumulate ce sunt mai mici decât valoarea 1 milimetru.

**DATE DESPRE IMOBILUL NR. 14049**

Oficiul de Cadastru și Publicitate Imobiliară DOLJ
Biroul de Cadastru și Publicitate Imobiliară Craiova

A. Partea I. Descrierea imobilului

TEREN Intravilan

Adresa: Loc. Moreni, Nr. FN, Jud. Dolj, P10

Nr. Crt	Nr cadastral Nr. topografic	Suprafața* (mp)	Observații / Referințe
A1		1	Sector cadastral:0 Teren neimprejmuit; RETEA JT PTA 2 MORENI

Construcții

Crt	Nr cadastral Nr. topografic	Adresa	Observații / Referințe
A1.1		Loc. Moreni, Nr. FN, Jud. Dolj, P10	Nr. niveluri:1; S. construita la sol:1 mp; Stalp electric

B. Partea II. Proprietari și acte

Inscrieri privitoare la dreptul de proprietate și alte drepturi reale		Referințe
/		
Act Normativ nr. HG NR. 1705, din 29/11/2006 emis de GUVERNUL ROMANIEI (Legea 123 din 10.07.2012; Contract de concesiune nr. 6 din 20.06.2005; Act Aditional nr. 1 din 04.03.2016; Licenta pentru distributia energiei electrice nr. 14033 din 01.07.2002 si Anexa);		
B1	Intabulare, drept de PROPRIETATE, dobandit prin Lege, cota actuala 1/1, cota initiala 1/1 1) STATUL ROMAN- DOMENIUL PUBLIC, CIF:9999999999999, LIPSA CUI	A1, A1.1
B2	Intabulare, drept de ADMINISTRARE, dobandit prin Lege, cota actuala 1/1, cota initiala 1/1 1) MINISTERUL ECONOMIEI SI COMERTULUI, CIF:9999999999999, LIPSA CUI	A1, A1.1
B3	Intabulare, drept de CONCESIUNE pe o perioada de 49 de ani, dobandit prin Lege, cota actuala 1/1, cota initiala 1/1 1) CEZ DISTRIBUTIE SA, CIF:14491102	A1, A1.1

C. Partea III. SARCINI .

Inscrieri privind dezmembramintele dreptului de proprietate, drepturi reale de garanție și sarcini	Referințe
NU SUNT	

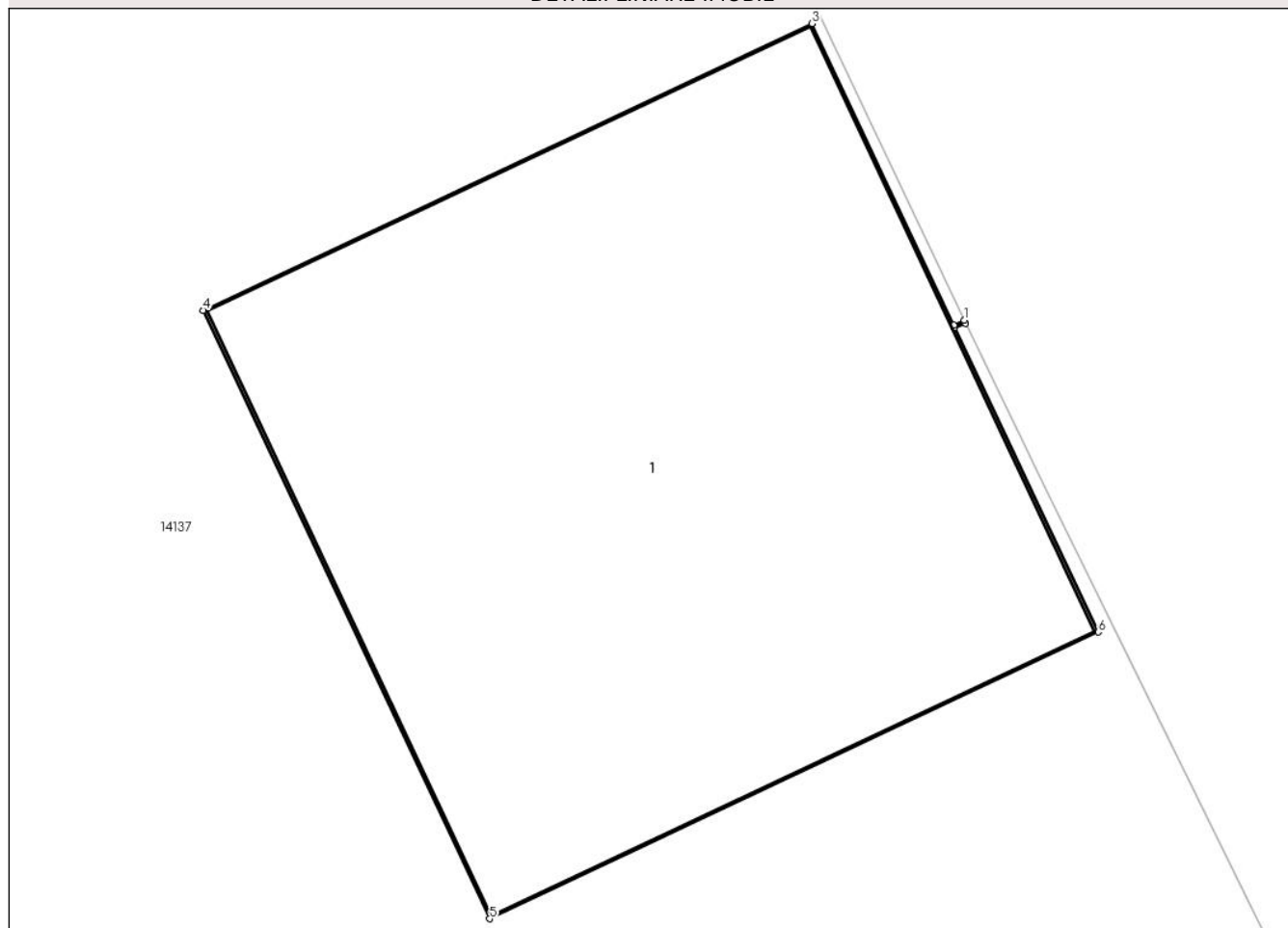
Anexa Nr. 1 La Partea I

Teren

Nr cadastral	Suprafața (mp)*	Observații / Referințe
	1	RETEA JT PTA 2 MORENI

* Suprafața este determinată în planul de proiecție Stereo 70.

DETALII LINIARE IMOBIL



Date referitoare la teren

Crt	Categorie folosință	Intra vilan	Suprafața (mp)	Tarla	Parcelă	Nr. topo	Observații / Referințe
1	curți constructii	DA	1	-	10	-	

Date referitoare la construcții

Crt	Număr	Destinație construcție	Supraf. (mp)	Situație juridică	Observații / Referințe
A1.1		construcții industriale și edilitare	1	Cu acte	Nr. niveluri:1; S. construita la sol:1 mp; Stalp electric

Lungime Segmente

1) Valorile lungimilor segmentelor sunt obținute din proiecție în plan.

Punct început	X / Y	Punct sfârșit	X / Y	Lungime segment (** (m)
1	346.366,438 289.402,003	2	346.366,419 289.401,994	0.021
2	346.366,419 289.401,994	3	346.366,166 289.402,532	0.595
3	346.366,166 289.402,532	4	346.365,08 289.402,021	1.2

Punct început	X / Y	Punct sfârșit	X / Y	Lungime segment (** (m)
4	346.365,08 289.402,021	5	346.365,591 289.400,936	1.199
5	346.365,591 289.400,936	6	346.366,677 289.401,447	1.2
6	346.366,677 289.401,447	7	346.366,421 289.401,99	0.6
7	346.366,421 289.401,99	8	346.366,44 289.401,998	0.021
8	346.366,44 289.401,998	1	346.366,438 289.402,003	0.005

** Lungimile segmentelor sunt determinate în planul de proiecție Stereo 70 și sunt rotunjite la 1 milimetru.

*** Distanța dintre puncte este formată din segmente cumulate ce sunt mai mici decât valoarea 1 milimetru.

**DATE DESPRE IMOBILUL NR. 14050**

Oficiul de Cadastru și Publicitate Imobiliară DOLJ
Biroul de Cadastru și Publicitate Imobiliară Craiova

A. Partea I. Descrierea imobilului

TEREN Intravilan

Adresa: Loc. Moreni, Nr. FN, Jud. Dolj, P11

Nr. Crt	Nr cadastral Nr. topografic	Suprafața* (mp)	Observații / Referințe
A1		1	Sector cadastral:0 Teren neimprejmuit; RETEA JT PTA 2 MORENI

Construcții

Crt	Nr cadastral Nr. topografic	Adresa	Observații / Referințe
A1.1		Loc. Moreni, Nr. FN, Jud. Dolj, P11	Nr. niveluri:1; S. construita la sol:1 mp; Stalp electric

B. Partea II. Proprietari și acte

Inscrieri privitoare la dreptul de proprietate și alte drepturi reale		Referințe
/		
Act Normativ nr. HG NR. 1705, din 29/11/2006 emis de GUVERNUL ROMANIEI (Legea 123 din 10.07.2012; Contract de concesiune nr. 6 din 20.06.2005; Act Aditional nr. 1 din 04.03.2016; Licenta pentru distributia energiei electrice nr. 14033 din 01.07.2002 si Anexa);		
B1	Intabulare, drept de PROPRIETATE, dobandit prin Lege, cota actuala 1/1, cota initiala 1/1 1) STATUL ROMAN- DOMENIUL PUBLIC, CIF:9999999999999, LIPSA CUI	A1, A1.1
B2	Intabulare, drept de ADMINISTRARE, dobandit prin Lege, cota actuala 1/1, cota initiala 1/1 1) MINISTERUL ECONOMIEI SI COMERTULUI, CIF:9999999999999, LIPSA CUI	A1, A1.1
B3	Intabulare, drept de CONCESIUNE pe o perioada de 49 de ani, dobandit prin Lege, cota actuala 1/1, cota initiala 1/1 1) CEZ DISTRIBUTIE SA, CIF:14491102	A1, A1.1

C. Partea III. SARCINI .

Inscrieri privind dezmembramintele dreptului de proprietate, drepturi reale de garanție și sarcini	Referințe
NU SUNT	

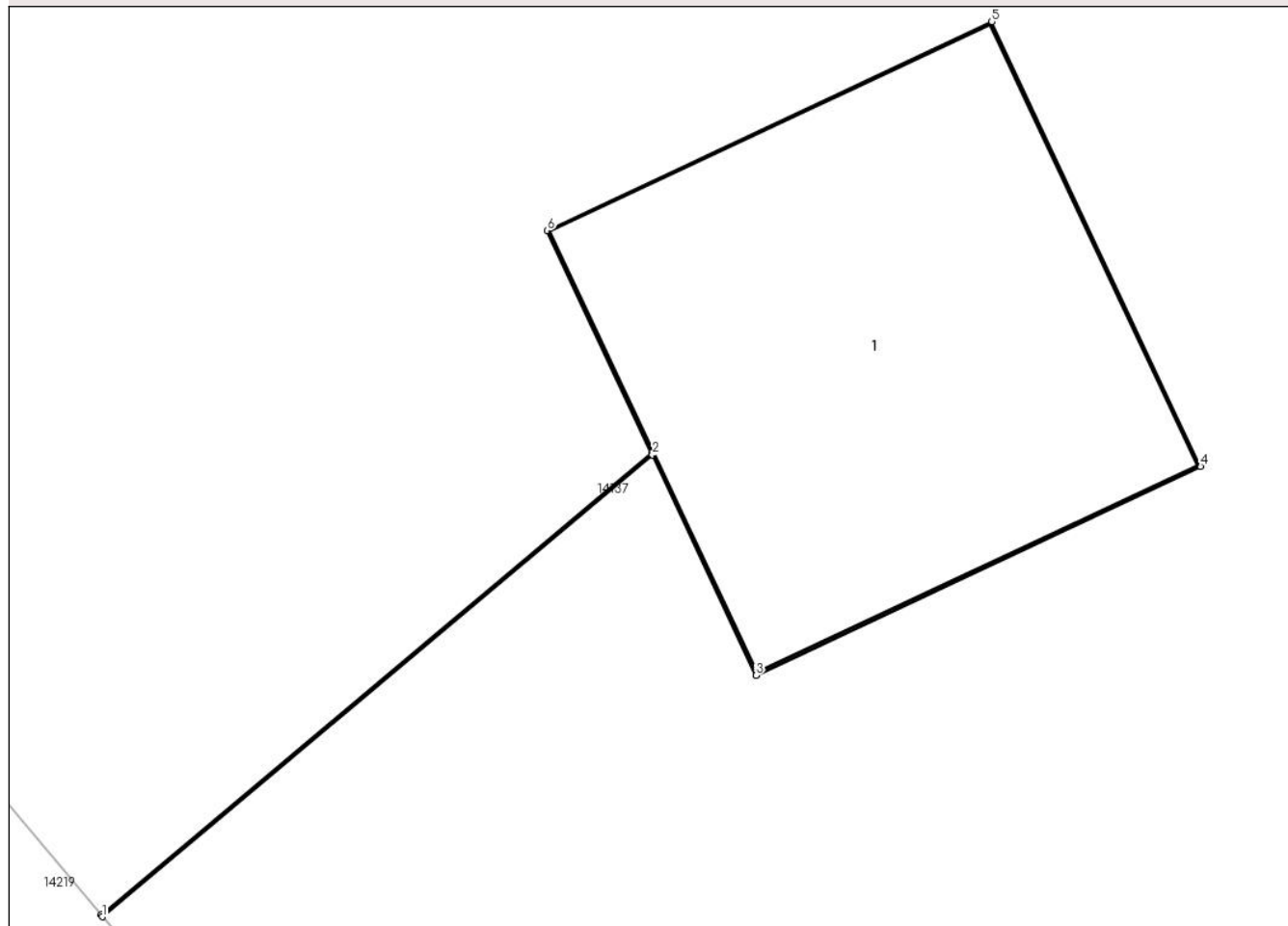
Anexa Nr. 1 La Partea I

Teren

Nr cadastral	Suprafața (mp)*	Observații / Referințe
	1	RETEA JT PTA 2 MORENI

* Suprafața este determinată în planul de proiecție Stereo 70.

DETALII LINIARE IMOBIL



Date referitoare la teren

Crt	Categorie folosință	Intra vilan	Suprafața (mp)	Tarla	Parcelă	Nr. topo	Observații / Referințe
1	curți constructii	DA	1	-	11	-	

Date referitoare la construcții

Crt	Număr	Destinație construcție	Supraf. (mp)	Situație juridică	Observații / Referințe
A1.1		construcții industriale și edilitare	1	Cu acte	Nr. niveluri:1; S. construita la sol:1 mp; Stalp electric

Lungime Segmente

1) Valorile lungimilor segmentelor sunt obținute din proiecție în plan.

Punct început	X / Y	Punct sfârșit	X / Y	Lungime segment (** (m)
1	346.340,764 289.395,621	2	346.342,108 289.396,749	1.755
2	346.342,108 289.396,749	3	346.342,361 289.396,21	0.595
3	346.342,361 289.396,21	4	346.343,447 289.396,72	1.2

Punct început	X / Y	Punct sfârșit	X / Y	Lungime segment (** (m)
4	346.343,447 289.396,72	5	346.342,937 289.397,806	1.2
5	346.342,937 289.397,806	6	346.341,851 289.397,296	1.2
6	346.341,851 289.397,296	7	346.342,106 289.396,753	0.6
7	346.342,106 289.396,753	8	346.340,761 289.395,625	1.755
8	346.340,761 289.395,625	1	346.340,764 289.395,621	0.005

** Lungimile segmentelor sunt determinate în planul de proiecție Stereo 70 și sunt rotunjite la 1 milimetru.

*** Distanța dintre puncte este formată din segmente cumulate ce sunt mai mici decât valoarea 1 milimetru.

**DATE DESPRE IMOBILUL NR. 14051**

Oficiul de Cadastru și Publicitate Imobiliară DOLJ
Biroul de Cadastru și Publicitate Imobiliară Craiova

A. Partea I. Descrierea imobilului

TEREN Intravilan

Adresa: Loc. Moreni, Nr. FN, Jud. Dolj, P12

Nr. Crt	Nr cadastral Nr. topografic	Suprafața* (mp)	Observații / Referințe
A1		1	Sector cadastral:0 Teren neimprejmuit; RETEA JT PTA 2 MORENI

Construcții

Crt	Nr cadastral Nr. topografic	Adresa	Observații / Referințe
A1.1		Loc. Moreni, Nr. FN, Jud. Dolj, P12	Nr. niveluri:1; S. construita la sol:1 mp; Stalp electric

B. Partea II. Proprietari și acte

Inscrieri privitoare la dreptul de proprietate și alte drepturi reale		Referințe
/		
Act Normativ nr. HG NR. 1705, din 29/11/2006 emis de GUVERNUL ROMANIEI (Legea 123 din 10.07.2012; Contract de concesiune nr. 6 din 20.06.2005; Act Aditional nr. 1 din 04.03.2016; Licenta pentru distributia energiei electrice nr. 14033 din 01.07.2002 si Anexa);		
B1	Intabulare, drept de PROPRIETATE, dobandit prin Lege, cota actuala 1/1, cota initiala 1/1 1) STATUL ROMAN- DOMENIUL PUBLIC, CIF:9999999999999, LIPSA CUI	A1, A1.1
B2	Intabulare, drept de ADMINISTRARE, dobandit prin Lege, cota actuala 1/1, cota initiala 1/1 1) MINISTERUL ECONOMIEI SI COMERTULUI, CIF:9999999999999, LIPSA CUI	A1, A1.1
B3	Intabulare, drept de CONCESIUNE, dobandit prin Lege, cota actuala 1/1, cota initiala 1/1 1) CEZ DISTRIBUTIE SA, CIF:14491102	A1, A1.1

C. Partea III. SARCINI .

Inscrieri privind dezmembramintele dreptului de proprietate, drepturi reale de garanție și sarcini	Referințe
NU SUNT	

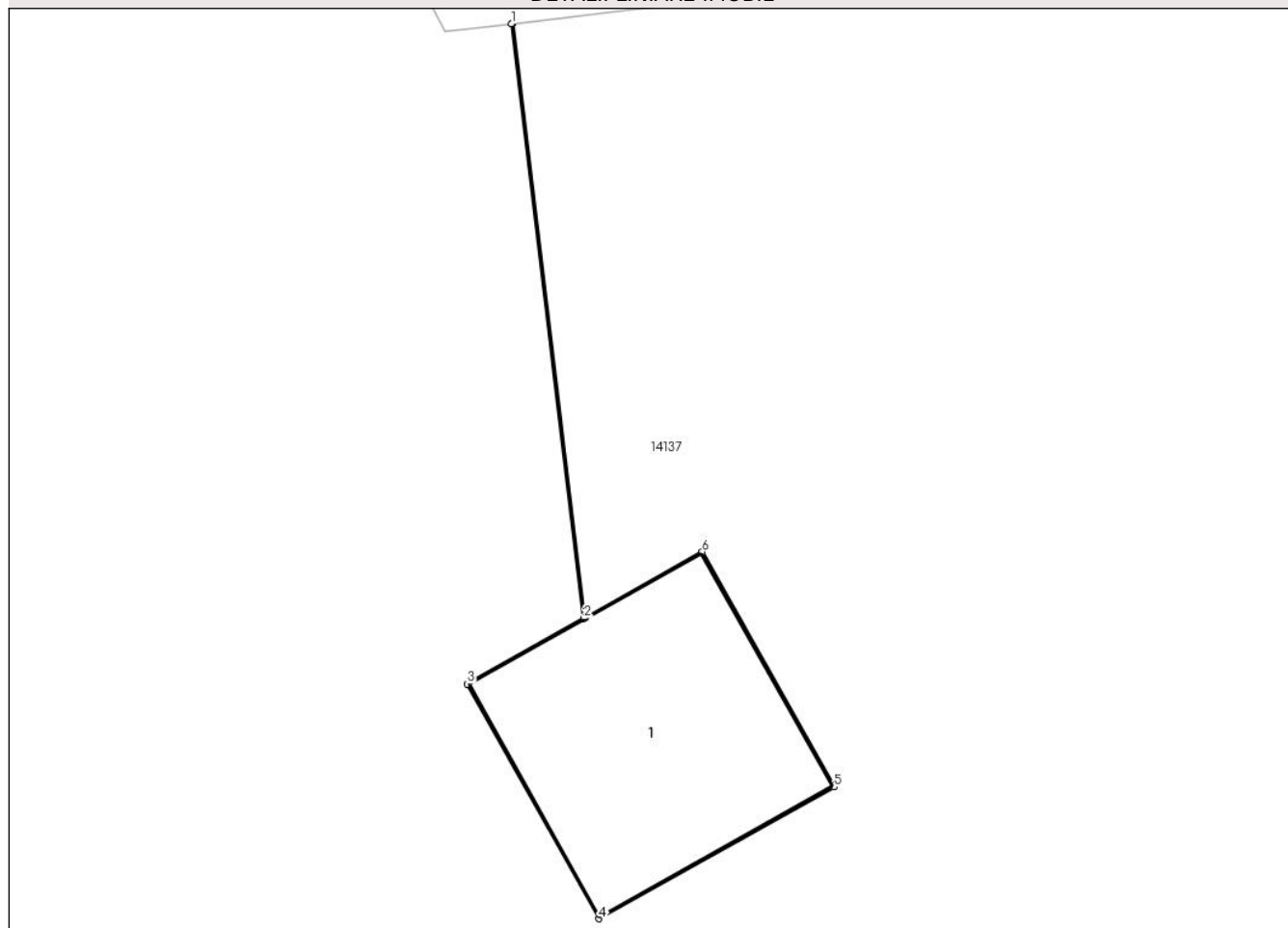
Anexa Nr. 1 La Partea I

Teren

Nr cadastral	Suprafața (mp)*	Observații / Referințe
	1	RETEA JT PTA 2 MORENI

* Suprafața este determinată în planul de proiecție Stereo 70.

DETALII LINIARE IMOBIL



Date referitoare la teren

Crt	Categorie folosință	Intravilan	Suprafața (mp)	Tarla	Parcelă	Nr. topo	Observații / Referințe
1	curți constructii	DA	1	-	12	-	

Date referitoare la construcții

Crt	Număr	Destinație construcție	Supraf. (mp)	Situație juridică	Observații / Referințe
A1.1		construcții industriale și edilitare	1	Cu acte	Nr. niveluri:1; S. construita la sol:1 mp; Stalp electric

Lungime Segmente

1) Valorile lungimilor segmentelor sunt obținute din proiecție în plan.

Punct început	X / Y	Punct sfârșit	X / Y	Lungime segment (** (m)
1	346.346,669 289.429,627	2	346.346,991 289.426,979	2.668
2	346.346,991 289.426,979	3	346.346,473 289.426,688	0.594
3	346.346,473 289.426,688	4	346.347,06 289.425,642	1.199

Punct început	X / Y	Punct sfârșit	X / Y	Lungime segment (** (m)
4	346.347,06 289.425,642	5	346.348,107 289.426,229	1.2
5	346.348,107 289.426,229	6	346.347,519 289.427,276	1.201
6	346.347,519 289.427,276	7	346.346,996 289.426,982	0.6
7	346.346,996 289.426,982	8	346.346,674 289.429,628	2.666
8	346.346,674 289.429,628	1	346.346,669 289.429,627	0.005

** Lungimile segmentelor sunt determinate în planul de proiecție Stereo 70 și sunt rotunjite la 1 milimetru.

*** Distanța dintre puncte este formată din segmente cumulate ce sunt mai mici decât valoarea 1 milimetru.

**DATE DESPRE IMOBILUL NR. 14052**

Oficiul de Cadastru și Publicitate Imobiliară DOLJ
Biroul de Cadastru și Publicitate Imobiliară Craiova

A. Partea I. Descrierea imobilului

TEREN Intravilan

Adresa: Loc. Moreni, Nr. FN, Jud. Dolj, P13

Nr. Crt	Nr cadastral Nr. topografic	Suprafața* (mp)	Observații / Referințe
A1		1	Sector cadastral:0 Teren neimprejmuit; RACORD 20 KV PTA 2 MORENI

Construcții

Crt	Nr cadastral Nr. topografic	Adresa	Observații / Referințe
A1.1		Loc. Moreni, Nr. FN, Jud. Dolj, P13	Nr. niveluri:1; S. construita la sol:1 mp; Stalp electric

B. Partea II. Proprietari și acte

Inscrieri privitoare la dreptul de proprietate și alte drepturi reale		Referințe
/		
Act Normativ nr. HG NR. 1705, din 29/11/2006 emis de GUVERNUL ROMANIEI (Legea 123 din 10.07.2012; Contract de concesiune nr. 6 din 20.06.2005; Act Aditional nr. 1 din 04.03.2016; Licenta pentru distributia energiei electrice nr. 14033 din 01.07.2002 si Anexa);		
B1	Intabulare, drept de PROPRIETATE, dobandit prin Lege, cota actuala 1/1, cota initiala 1/1 1) STATUL ROMAN- DOMENIUL PUBLIC, CIF:999999999999, LIPSA CUI	A1, A1.1
B2	Intabulare, drept de ADMINISTRARE, dobandit prin Lege, cota actuala 1/1, cota initiala 1/1 1) MINISTERUL ECONOMIEI SI COMERTULUI, CIF:999999999999, LIPSA CUI	A1, A1.1
B3	Intabulare, drept de CONCESIUNE pe o perioada de 49 de ani, dobandit prin Lege, cota actuala 1/1, cota initiala 1/1 1) CEZ DISTRIBUTIE SA, CIF:14491102	A1, A1.1

C. Partea III. SARCINI .

Inscrieri privind dezmembramintele dreptului de proprietate, drepturi reale de garanție și sarcini	Referințe
NU SUNT	

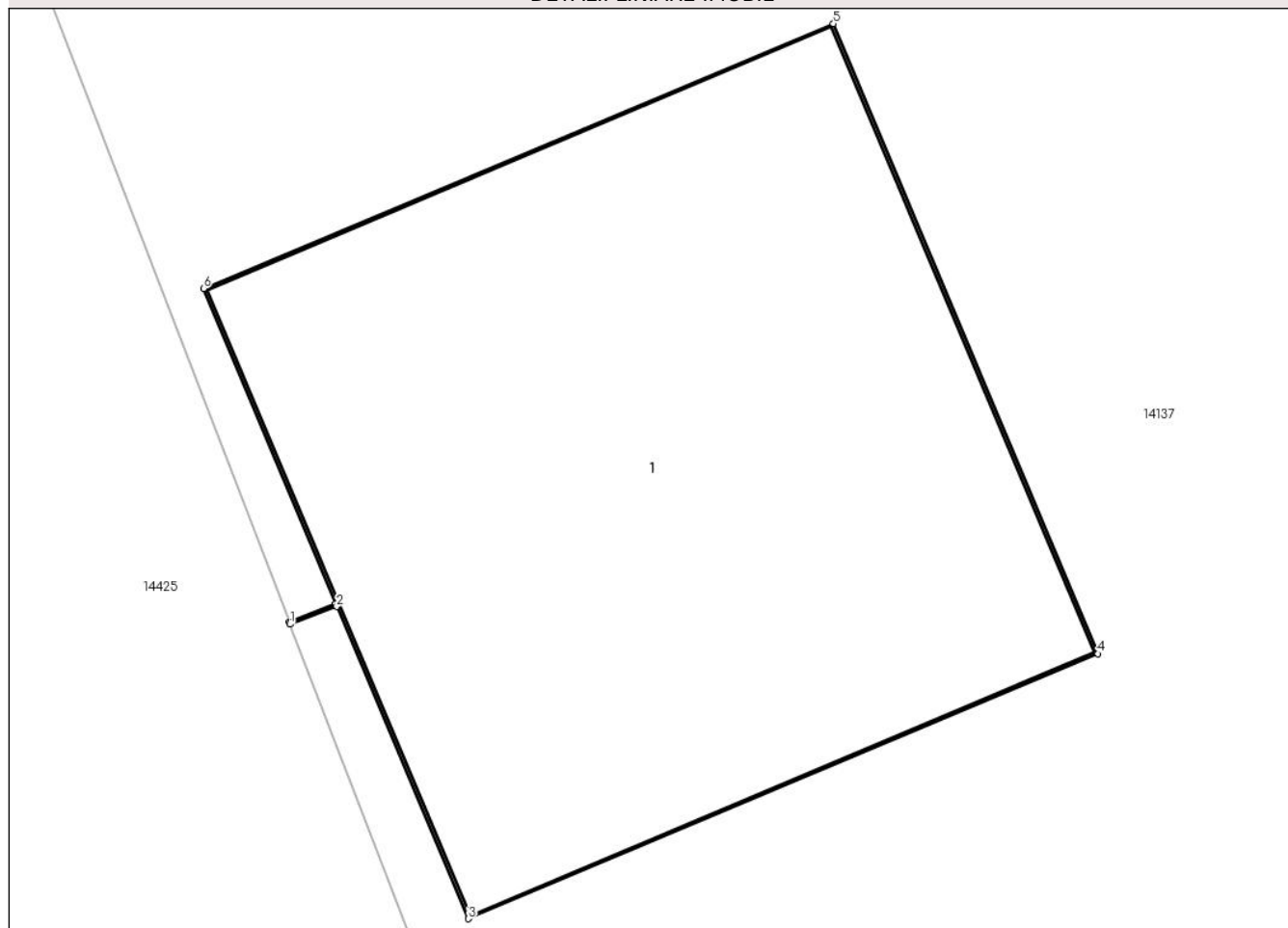
Anexa Nr. 1 La Partea I

Teren

Nr cadastral	Suprafața (mp)*	Observații / Referințe
	1	RACORD 20 KV PTA 2 MORENI

* Suprafața este determinată în planul de proiecție Stereo 70.

DETALII LINIARE IMOBIL



Date referitoare la teren

Crt	Categorie folosință	Intra vilan	Suprafața (mp)	Tarla	Parcelă	Nr. topo	Observații / Referințe
1	curți constructii	DA	1	-	13	-	

Date referitoare la construcții

Crt	Număr	Destinație construcție	Supraf. (mp)	Situație juridică	Observații / Referințe
A1.1		construcții industriale și edilitare	1	Cu acte	Nr. niveluri:1; S. construita la sol:1 mp; Stalp electric

Lungime Segmente

1) Valorile lungimilor segmentelor sunt obținute din proiecție în plan.

Punct început	X / Y	Punct sfârșit	X / Y	Lungime segment (** (m))
1	346.316,626 289.445,123	2	346.316,708 289.445,154	0.088
2	346.316,708 289.445,154	3	346.316,939 289.444,606	0.595
3	346.316,939 289.444,606	4	346.318,045 289.445,071	1.2

Punct început	X / Y	Punct sfârșit	X / Y	Lungime segment (** (m)
4	346.318,045 289.445,071	5	346.317,58 289.446,177	1.2
5	346.317,58 289.446,177	6	346.316,474 289.445,712	1.2
6	346.316,474 289.445,712	7	346.316,706 289.445,159	0.6
7	346.316,706 289.445,159	8	346.316,625 289.445,127	0.087
8	346.316,625 289.445,127	1	346.316,626 289.445,123	0.004

** Lungimile segmentelor sunt determinate în planul de proiecție Stereo 70 și sunt rotunjite la 1 milimetru.

*** Distanța dintre puncte este formată din segmente cumulate ce sunt mai mici decât valoarea 1 milimetru.

**DATE DESPRE IMOBILUL NR. 14053**

Oficiul de Cadastru și Publicitate Imobiliară DOLJ
Biroul de Cadastru și Publicitate Imobiliară Craiova

A. Partea I. Descrierea imobilului

TEREN Intravilan

Adresa: Loc. Moreni, Nr. FN, Jud. Dolj, P14

Nr. Crt	Nr cadastral Nr. topografic	Suprafața* (mp)	Observații / Referințe
A1		1	Sector cadastral:0 Teren neimprejmuit; RETEA JT PTA 2 MORENI

Construcții

Crt	Nr cadastral Nr. topografic	Adresa	Observații / Referințe
A1.1		Loc. Moreni, Nr. FN, Jud. Dolj, P14	Nr. niveluri:1; S. construita la sol:1 mp; Stalp electric

B. Partea II. Proprietari și acte

Inscrieri privitoare la dreptul de proprietate și alte drepturi reale		Referințe
/		
Act Normativ nr. HG NR. 1705, din 29/11/2006 emis de GUVERNUL ROMANIEI (Legea 123 din 10.07.2012; Contract de concesiune nr. 6 din 20.06.2005; Act Aditional nr. 1 din 04.03.2016; Licenta pentru distributia energiei electrice nr. 14033 din 01.07.2002 si Anexa);		
B1	Intabulare, drept de PROPRIETATE, dobandit prin Lege, cota actuala 1/1, cota initiala 1/1 1) STATUL ROMAN- DOMENIUL PUBLIC, CIF:9999999999999, LIPSA CUI	A1, A1.1
B2	Intabulare, drept de ADMINISTRARE, dobandit prin Lege, cota actuala 1/1, cota initiala 1/1 1) MINISTERUL ECONOMIEI SI COMERTULUI, CIF:9999999999999, LIPSA CUI	A1, A1.1
B3	Intabulare, drept de CONCESIUNE pe o perioada de 49 de ani, dobandit prin Lege, cota actuala 1/1, cota initiala 1/1 1) CEZ DISTRIBUTIE SA, CIF:14491102	A1, A1.1

C. Partea III. SARCINI .

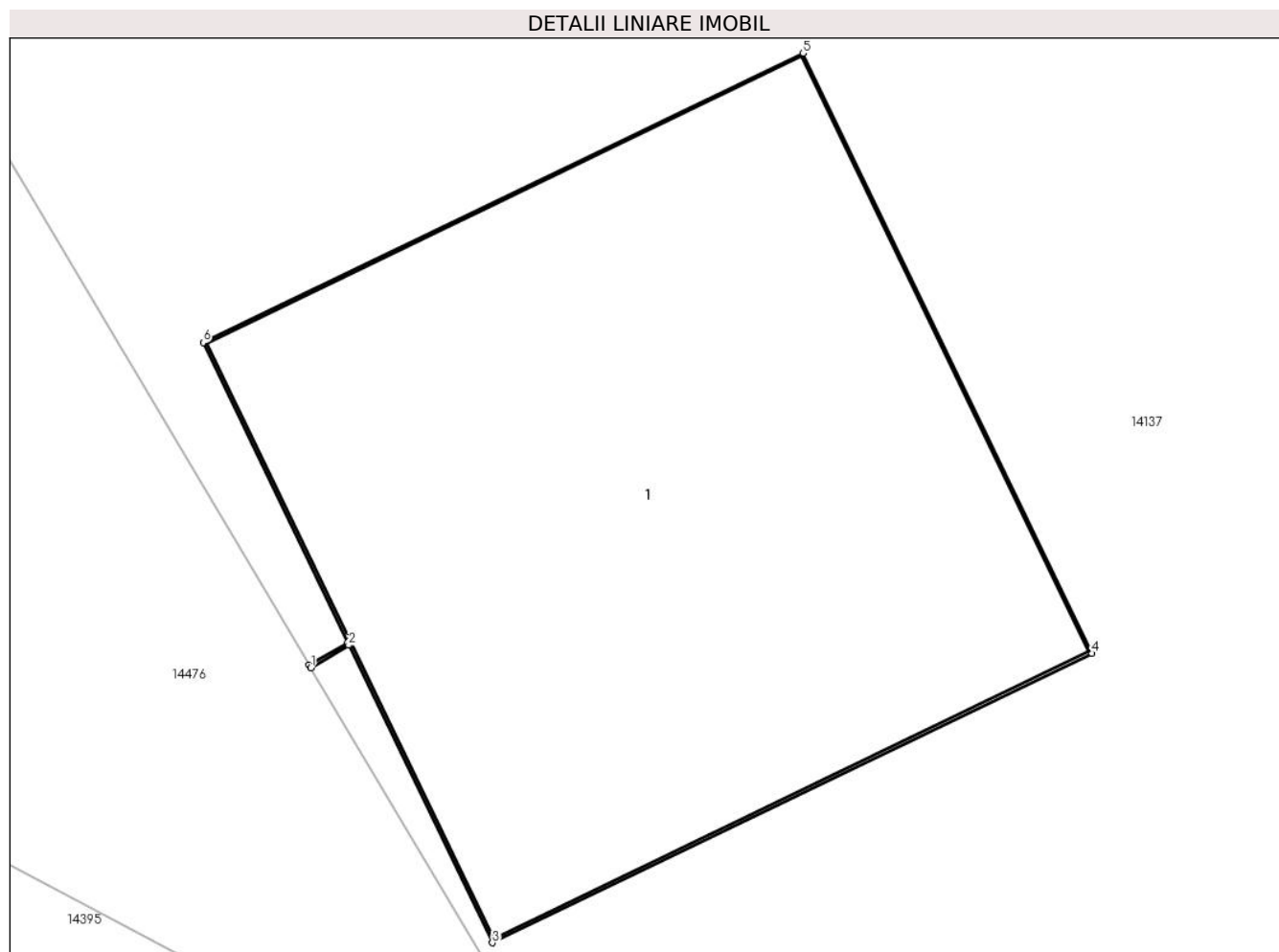
Inscrieri privind dezmembramintele dreptului de proprietate, drepturi reale de garanție și sarcini	Referințe
NU SUNT	

Anexa Nr. 1 La Partea I

Teren

Nr cadastral	Suprafața (mp)*	Observații / Referințe
	1	RETEA JT PTA 2 MORENI

* Suprafața este determinată în planul de proiecție Stereo 70.



Date referitoare la teren

Crt	Categorie folosință	Intra vilan	Suprafața (mp)	Tarla	Parcelă	Nr. topo	Observații / Referințe
1	curți constructii	DA	1	-	14	-	

Date referitoare la construcții

Crt	Număr	Destinație construcție	Supraf. (mp)	Situație juridică	Observații / Referințe
A1.1		construcții industriale și edilitare	1	Cu acte	Nr. niveluri:1; S. construita la sol:1 mp; Stalp electric

Lungime Segmente

1) Valorile lungimilor segmentelor sunt obținute din proiecție în plan.

Punct început	X / Y	Punct sfârșit	X / Y	Lungime segment (** (m))
1	346.290,94 289.495,902	2	346.291,008 289.495,943	0.079
2	346.291,008 289.495,943	3	346.291,267 289.495,407	0.595
3	346.291,267 289.495,407	4	346.292,348 289.495,928	1.2

Punct început	X / Y	Punct sfârșit	X / Y	Lungime segment (** (m)
4	346.292,348 289.495,928	5	346.291,827 289.497,009	1.2
5	346.291,827 289.497,009	6	346.290,746 289.496,488	1.2
6	346.290,746 289.496,488	7	346.291,006 289.495,948	0.599
7	346.291,006 289.495,948	8	346.290,937 289.495,907	0.08
8	346.290,937 289.495,907	1	346.290,94 289.495,902	0.006

** Lungimile segmentelor sunt determinate în planul de proiecție Stereo 70 și sunt rotunjite la 1 milimetru.

*** Distanța dintre puncte este formată din segmente cumulate ce sunt mai mici decât valoarea 1 milimetru.

**DATE DESPRE IMOBILUL NR. 14054**

Oficiul de Cadastru și Publicitate Imobiliară DOLJ
Biroul de Cadastru și Publicitate Imobiliară Craiova

A. Partea I. Descrierea imobilului

TEREN Intravilan

Adresa: Loc. Cetate, Nr. FN, Jud. Dolj, P15

Nr. Crt	Nr cadastral Nr. topografic	Suprafața* (mp)	Observații / Referințe
A1		1	Sector cadastral:0 Teren neimprejmuit; RETEA JT PTA 2 FANTANA BANULUI

Construcții

Crt	Nr cadastral Nr. topografic	Adresa	Observații / Referințe
A1.1		Loc. Cetate, Nr. FN, Jud. Dolj, P15	Nr. niveluri:1; S. construita la sol:1 mp; Stalp electric

B. Partea II. Proprietari și acte

Inscrieri privitoare la dreptul de proprietate și alte drepturi reale		Referințe
/		
Act Normativ nr. HG NR. 1705, din 29/11/2006 emis de GUVERNUL ROMANIEI (Legea 123 din 10.07.2012; Contract de concesiune nr. 6 din 20.06.2005; Act Aditional nr. 1 din 04.03.2016; Licenta pentru distributia energiei electrice nr. 14033 din 01.07.2002 si Anexa);		
B1	Intabulare, drept de PROPRIETATE, dobandit prin Lege, cota actuala 1/1, cota initiala 1/1 1) STATUL ROMAN- DOMENIUL PUBLIC, CIF:9999999999999, LIPSA CUI	A1, A1.1
B2	Intabulare, drept de ADMINISTRARE, dobandit prin Lege, cota actuala 1/1, cota initiala 1/1 1) MINISTERUL ECONOMIEI SI COMERTULUI, CIF:9999999999999, LIPSA CUI	A1, A1.1
B3	Intabulare, drept de CONCESIUNE pe o perioada de 49 de ani, dobandit prin Lege, cota actuala 1/1, cota initiala 1/1 1) CEZ DISTRIBUTIE SA, CIF:14491102	A1, A1.1

C. Partea III. SARCINI .

Inscrieri privind dezmembramintele dreptului de proprietate, drepturi reale de garanție și sarcini	Referințe
NU SUNT	

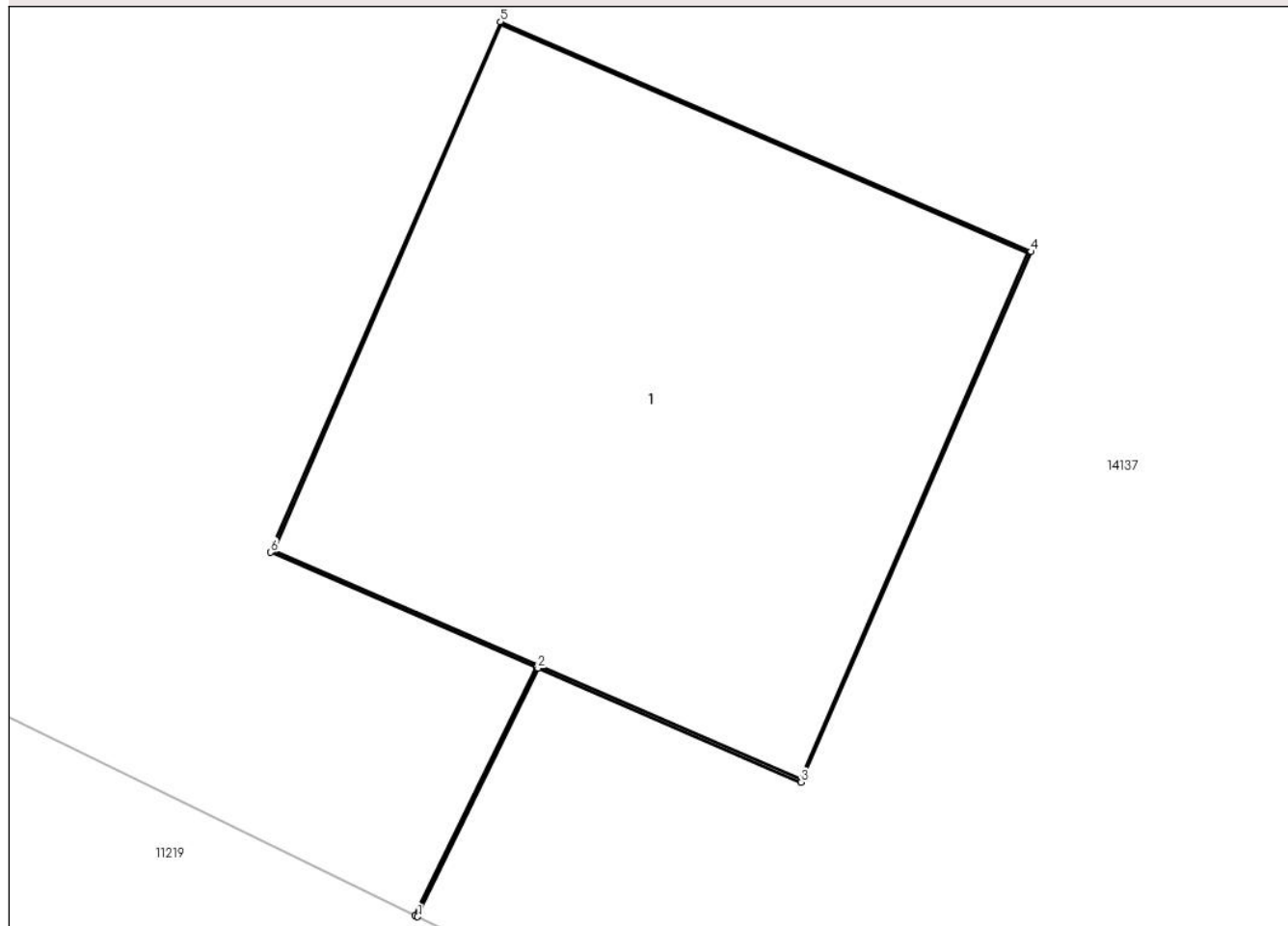
Anexa Nr. 1 La Partea I

Teren

Nr cadastral	Suprafața (mp)*	Observații / Referințe
	1	RETEA JT PTA 2 FANTANA BANULUI

* Suprafața este determinată în planul de proiecție Stereo 70.

DETALII LINIARE IMOBIL



Date referitoare la teren

Crt	Categorie folosință	Intra vilan	Suprafața (mp)	Tarla	Parcelă	Nr. topo	Observații / Referințe
1	curți constructii	DA	1	-	15	-	

Date referitoare la construcții

Crt	Număr	Destinație construcție	Supraf. (mp)	Situație juridică	Observații / Referințe
A1.1		construcții industriale și edilitare	1	Cu acte	Nr. niveluri:1; S. construita la sol:1 mp; Stalp electric

Lungime Segmente

1) Valorile lungimilor segmentelor sunt obținute din proiecție în plan.

Punct început	X / Y	Punct sfârșit	X / Y	Lungime segment (** (m))
1	345.774,444 290.014,341	2	345.774,694 290.014,857	0.573
2	345.774,694 290.014,857	3	345.775,24 290.014,62	0.595
3	345.775,24 290.014,62	4	345.775,717 290.015,721	1.2

Punct început	X / Y	Punct sfârșit	X / Y	Lungime segment (** (m)
4	345.775,717 290.015,721	5	345.774,616 290.016,198	1.2
5	345.774,616 290.016,198	6	345.774,139 290.015,097	1.2
6	345.774,139 290.015,097	7	345.774,69 290.014,859	0.6
7	345.774,69 290.014,859	8	345.774,439 290.014,344	0.573
8	345.774,439 290.014,344	1	345.774,444 290.014,341	0.006

** Lungimile segmentelor sunt determinate în planul de proiecție Stereo 70 și sunt rotunjite la 1 milimetru.

*** Distanța dintre puncte este formată din segmente cumulate ce sunt mai mici decât valoarea 1 milimetru.

**DATE DESPRE IMOBILUL NR. 14055**

Oficiul de Cadastru și Publicitate Imobiliară DOLJ
Biroul de Cadastru și Publicitate Imobiliară Craiova

A. Partea I. Descrierea imobilului

TEREN Intravilan

Adresa: Loc. Cetate, Nr. FN, Jud. Dolj, P16

Nr. Crt	Nr cadastral Nr. topografic	Suprafața* (mp)	Observații / Referințe
A1		1	Sector cadastral:0 Teren neimprejmuit; RETEA JT PTA 2 FANTANA BANULUI

Construcții

Crt	Nr cadastral Nr. topografic	Adresa	Observații / Referințe
A1.1		Loc. Cetate, Nr. FN, Jud. Dolj, P16	Nr. niveluri:1; S. construita la sol:1 mp; Stalp electric

B. Partea II. Proprietari și acte

Inscrieri privitoare la dreptul de proprietate și alte drepturi reale		Referințe
/		
Act Normativ nr. HG NR. 1705, din 29/11/2006 emis de GUVERNUL ROMANIEI (Legea 123 din 10.07.2012; Contract de concesiune nr. 6 din 20.06.2005; Act Aditional nr. 1 din 04.03.2016; Licenta pentru distributia energiei electrice nr. 14033 din 01.07.2002 si Anexa);		
B1	Intabulare, drept de PROPRIETATE, dobandit prin Lege, cota actuala 1/1, cota initiala 1/1 1) STATUL ROMAN- DOMENIUL PUBLIC, CIF:9999999999999, LIPSA CUI	A1, A1.1
B2	Intabulare, drept de ADMINISTRARE, dobandit prin Lege, cota actuala 1/1, cota initiala 1/1 1) MINISTERUL ECONOMIEI SI COMERTULUI, CIF:9999999999999, LIPSA CUI	A1, A1.1
B3	Intabulare, drept de CONCESIUNE pe o perioada de 49 de ani, dobandit prin Lege, cota actuala 1/1, cota initiala 1/1 1) CEZ DISTRIBUTIE SA, CIF:14491102	A1, A1.1

C. Partea III. SARCINI .

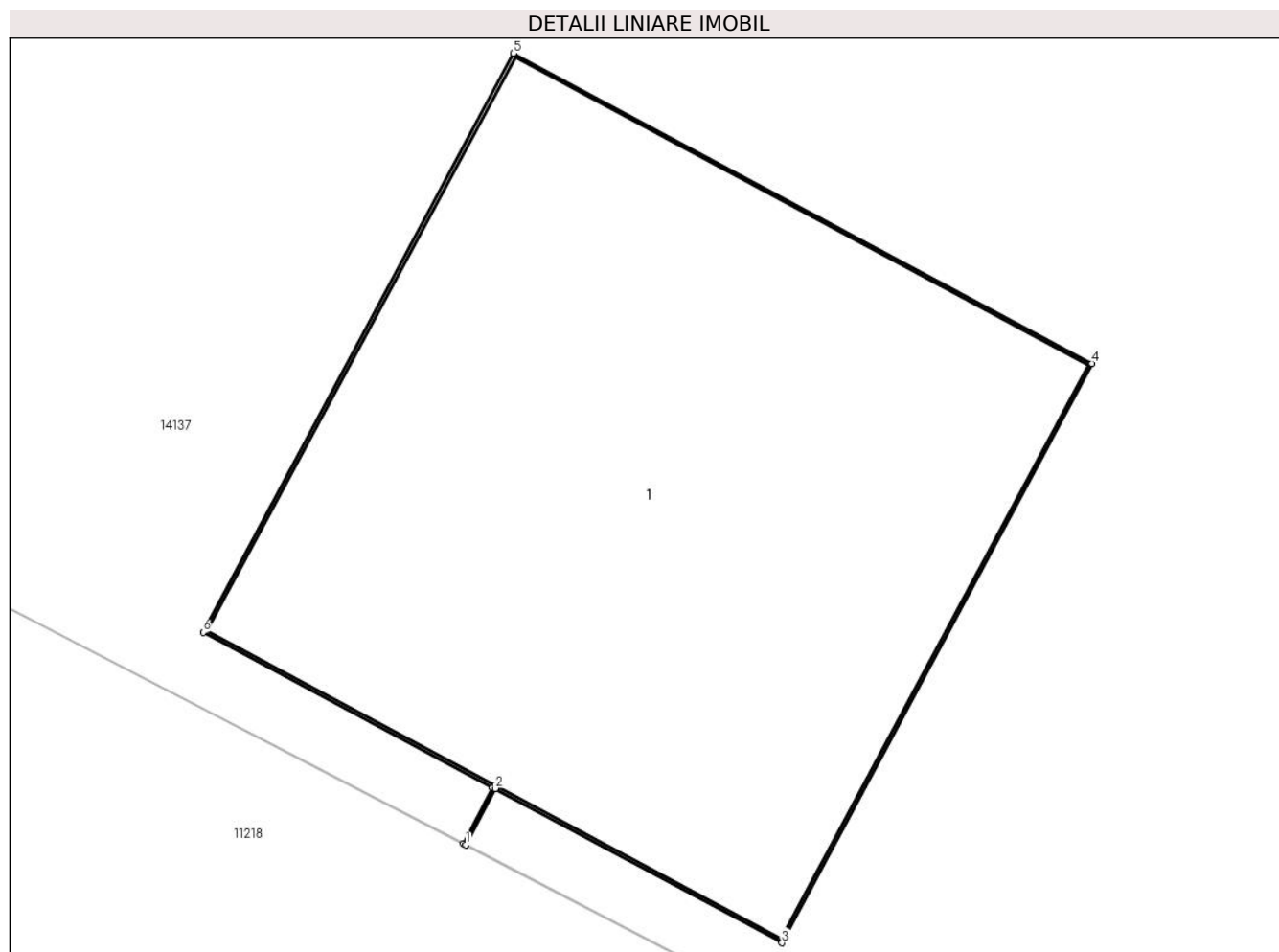
Inscrieri privind dezmembramintele dreptului de proprietate, drepturi reale de garanție și sarcini	Referințe
NU SUNT	

Anexa Nr. 1 La Partea I

Teren

Nr cadastral	Suprafața (mp)*	Observații / Referințe
	1	RETEA JT PTA 2 FANTANA BANULUI

* Suprafața este determinată în planul de proiecție Stereo 70.



Date referitoare la teren

Crt	Categorie folosință	Intra vilan	Suprafața (mp)	Tarla	Parcelă	Nr. topo	Observații / Referințe
1	curți constructii	DA	1	-	16	-	

Date referitoare la construcții

Crt	Număr	Destinație construcție	Supraf. (mp)	Situație juridică	Observații / Referințe
A1.1		construcții industriale și edilitare	1	Cu acte	Nr. niveluri:1; S. construita la sol:1 mp; Stalp electric

Lungime Segmente

1) Valorile lungimilor segmentelor sunt obținute din proiecție în plan.

Punct început	X / Y	Punct sfârșit	X / Y	Lungime segment (** (m)
1	345.733,917 290.034,269	2	345.733,971 290.034,372	0.116
2	345.733,971 290.034,372	3	345.734,495 290.034,09	0.595
3	345.734,495 290.034,09	4	345.735,062 290.035,148	1.2

Punct început	X / Y	Punct sfârșit	X / Y	Lungime segment (** (m)
4	345.735,062 290.035,148	5	345.734,004 290.035,715	1.2
5	345.734,004 290.035,715	6	345.733,437 290.034,657	1.2
6	345.733,437 290.034,657	7	345.733,966 290.034,374	0.6
7	345.733,966 290.034,374	8	345.733,913 290.034,271	0.116
8	345.733,913 290.034,271	1	345.733,917 290.034,269	0.004

** Lungimile segmentelor sunt determinate în planul de proiecție Stereo 70 și sunt rotunjite la 1 milimetru.

*** Distanța dintre puncte este formată din segmente cumulate ce sunt mai mici decât valoarea 1 milimetru.

**DATE DESPRE IMOBILUL NR. 14056**

Oficiul de Cadastru și Publicitate Imobiliară DOLJ
Biroul de Cadastru și Publicitate Imobiliară Craiova

A. Partea I. Descrierea imobilului

TEREN Intravilan

Adresa: Loc. Cetate, Nr. FN, Jud. Dolj, P17

Nr. Crt	Nr cadastral Nr. topografic	Suprafața* (mp)	Observații / Referințe
A1		1	Sector cadastral:0 Teren neimprejmuit; RETEA JT PTA 2 FANTANA BANULUI

Construcții

Crt	Nr cadastral Nr. topografic	Adresa	Observații / Referințe
A1.1		Loc. Cetate, Nr. FN, Jud. Dolj, P17	Nr. niveluri:1; S. construita la sol:1 mp; Stalp electric

B. Partea II. Proprietari și acte

Inscrieri privitoare la dreptul de proprietate și alte drepturi reale		Referințe
/		
Act Normativ nr. HG NR. 1705, din 29/11/2006 emis de GUVERNUL ROMANIEI (Legea 123 din 10.07.2012; Contract de concesiune nr. 6 din 20.06.2005; Act Aditional nr. 1 din 04.03.2016; Licenta pentru distributia energiei electrice nr. 14033 din 01.07.2002 si Anexa);		
B1	Intabulare, drept de PROPRIETATE, dobandit prin Lege, cota actuala 1/1, cota initiala 1/1 1) STATUL ROMAN- DOMENIUL PUBLIC, CIF:9999999999999, LIPSA CUI	A1, A1.1
B2	Intabulare, drept de ADMINISTRARE, dobandit prin Lege, cota actuala 1/1, cota initiala 1/1 1) MINISTERUL ECONOMIEI SI COMERTULUI, CIF:9999999999999, LIPSA CUI	A1, A1.1
B3	Intabulare, drept de CONCESIUNE pe o perioada de 49 de ani, dobandit prin Lege, cota actuala 1/1, cota initiala 1/1 1) CEZ DISTRIBUTIE SA, CIF:14491102	A1, A1.1

C. Partea III. SARCINI .

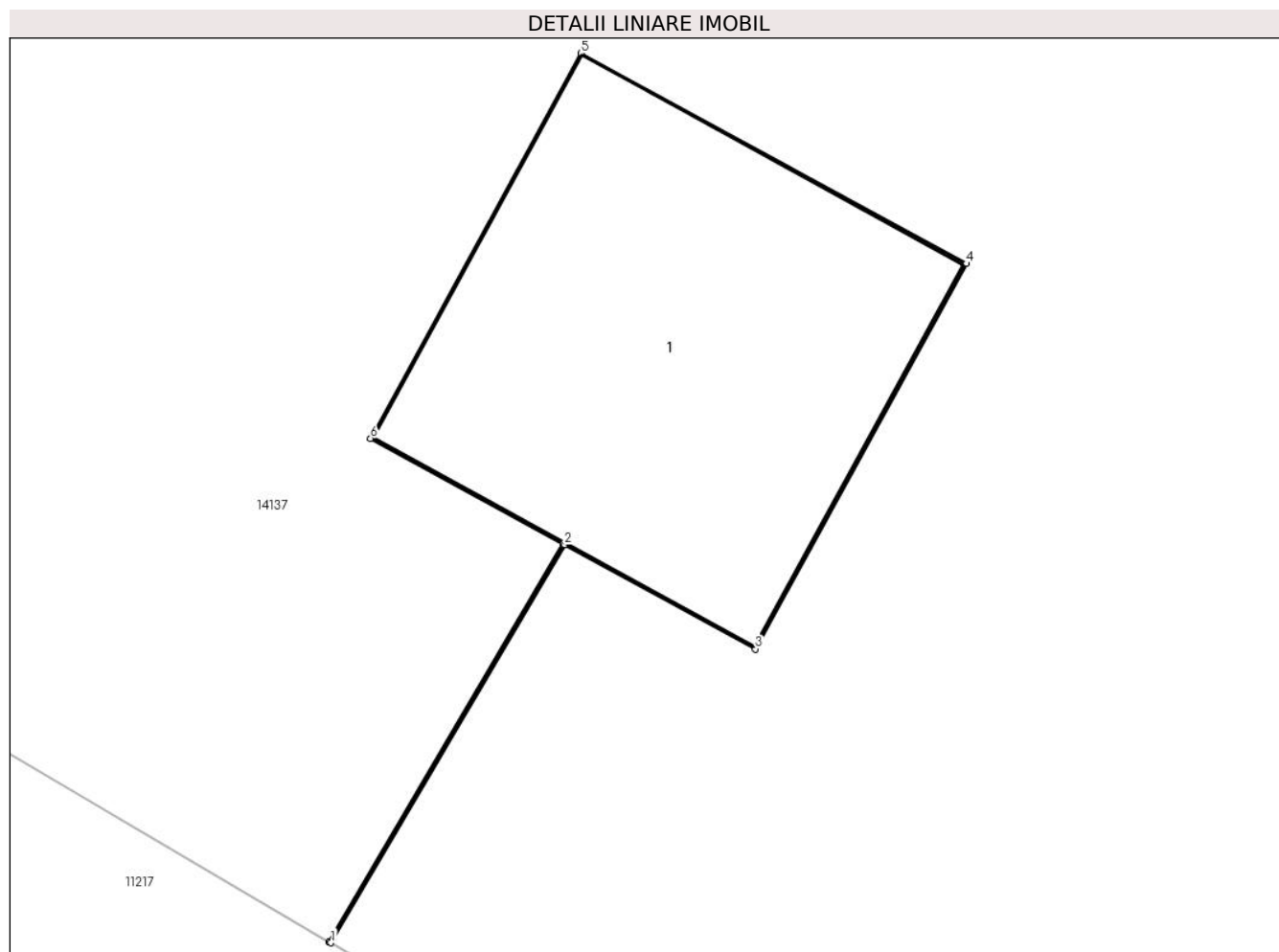
Inscrieri privind dezmembramintele dreptului de proprietate, drepturi reale de garanție și sarcini	Referințe
NU SUNT	

Anexa Nr. 1 La Partea I

Teren

Nr cadastral	Suprafața (mp)*	Observații / Referințe
	1	RETEA JT PTA 2 FANTANA BANULUI

* Suprafața este determinată în planul de proiecție Stereo 70.



Date referitoare la teren

Crt	Categorie folosință	Intra vilan	Suprafața (mp)	Tarla	Parcelă	Nr. topo	Observații / Referințe
1	curți constructii	DA	1	-	17	-	

Date referitoare la construcții

Crt	Număr	Destinație construcție	Supraf. (mp)	Situație juridică	Observații / Referințe
A1.1		construcții industriale și edilitare	1	Cu acte	Nr. niveluri:1; S. construita la sol:1 mp; Stalp electric

Lungime Segmente

1) Valorile lungimilor segmentelor sunt obținute din proiecție în plan.

Punct început	X / Y	Punct sfârșit	X / Y	Lungime segment (** (m))
1	345.690,863 290.056,295	2	345.691,502 290.057,383	1.262
2	345.691,502 290.057,383	3	345.692,024 290.057,098	0.595
3	345.692,024 290.057,098	4	345.692,6 290.058,151	1.2

Punct început	X / Y	Punct sfârșit	X / Y	Lungime segment (** (m)
4	345.692,6 290.058,151	5	345.691,546 290.058,726	1.201
5	345.691,546 290.058,726	6	345.690,971 290.057,673	1.2
6	345.690,971 290.057,673	7	345.691,498 290.057,386	0.6
7	345.691,498 290.057,386	8	345.690,858 290.056,297	1.263
8	345.690,858 290.056,297	1	345.690,863 290.056,295	0.005

** Lungimile segmentelor sunt determinate în planul de proiecție Stereo 70 și sunt rotunjite la 1 milimetru.

*** Distanța dintre puncte este formată din segmente cumulate ce sunt mai mici decât valoarea 1 milimetru.

**DATE DESPRE IMOBILUL NR. 14057**

Oficiul de Cadastru și Publicitate Imobiliară DOLJ
Biroul de Cadastru și Publicitate Imobiliară Craiova

A. Partea I. Descrierea imobilului

TEREN Intravilan

Adresa: Loc. Cetate, Nr. FN, Jud. Dolj, P18

Nr. Crt	Nr cadastral Nr. topografic	Suprafața* (mp)	Observații / Referințe
A1		1	Sector cadastral:0 Teren neimprejmuit; RETEA JT PTA 2 FANTANA BANULUI

Construcții

Crt	Nr cadastral Nr. topografic	Adresa	Observații / Referințe
A1.1		Loc. Cetate, Nr. FN, Jud. Dolj, P18	Nr. niveluri:1; S. construita la sol:1 mp; Stalp electric

B. Partea II. Proprietari și acte

Inscrieri privitoare la dreptul de proprietate și alte drepturi reale		Referințe
/		
Act Normativ nr. HG NR. 1705, din 29/11/2006 emis de GUVERNUL ROMANIEI (Legea 123 din 10.07.2012; Contract de concesiune nr. 6 din 20.06.2005; Act Aditional nr. 1 din 04.03.2016; Licenta pentru distributia energiei electrice nr. 14033 din 01.07.2002 si Anexa);		
B1	Intabulare, drept de PROPRIETATE, dobandit prin Lege, cota actuala 1/1, cota initiala 1/1 1) STATUL ROMAN- DOMENIUL PUBLIC, CIF:9999999999999, LIPSA CUI	A1, A1.1
B2	Intabulare, drept de ADMINISTRARE, dobandit prin Lege, cota actuala 1/1, cota initiala 1/1 1) MINISTERUL ECONOMIEI SI COMERTULUI, CIF:9999999999999, LIPSA CUI	A1, A1.1
B3	Intabulare, drept de CONCESIUNE pe o perioada de 49 de ani, dobandit prin Lege, cota actuala 1/1, cota initiala 1/1 1) CEZ DISTRIBUTIE SA, CIF:14491102	A1, A1.1

C. Partea III. SARCINI .

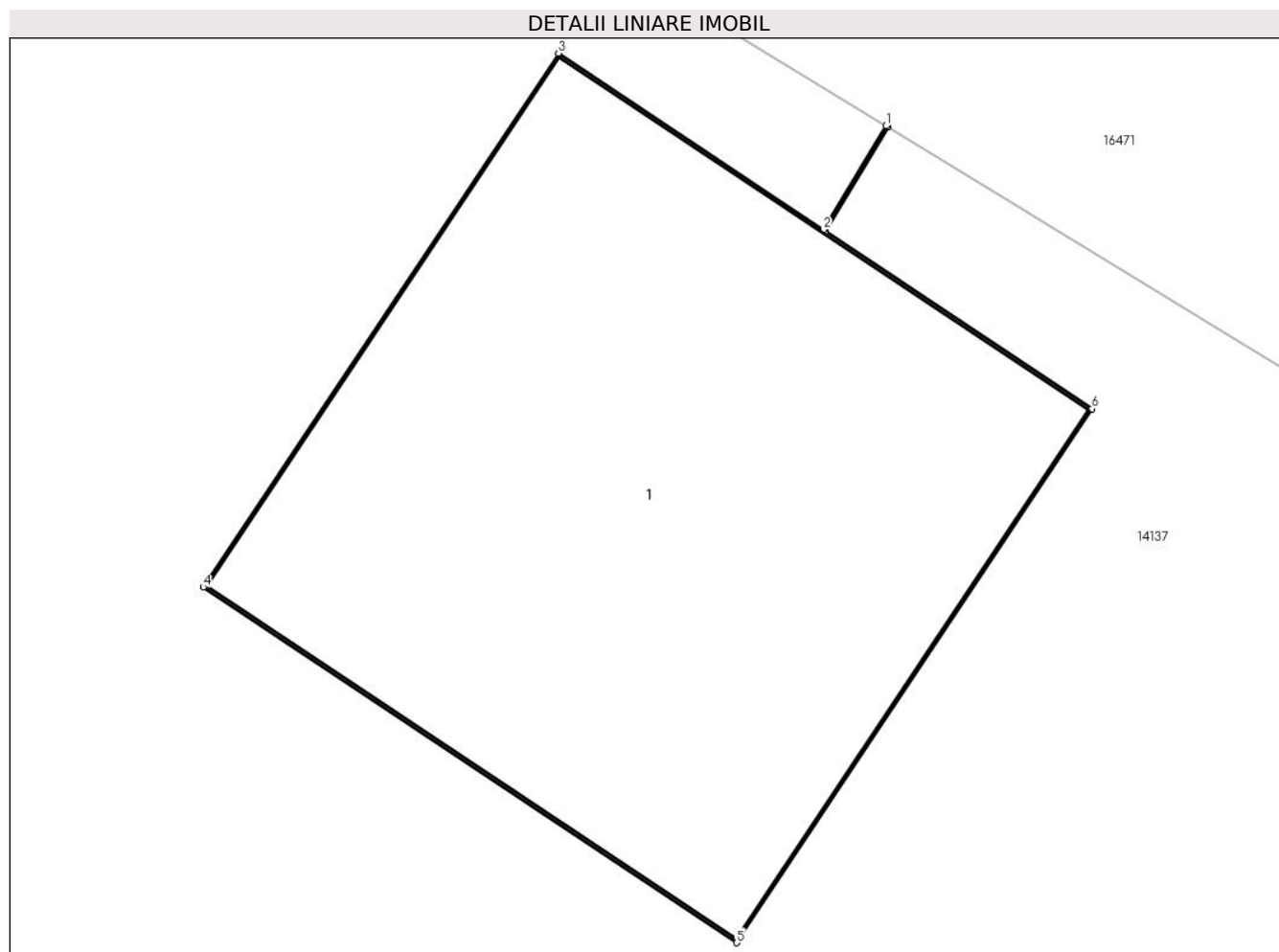
Inscrieri privind dezmembramintele dreptului de proprietate, drepturi reale de garanție și sarcini	Referințe
NU SUNT	

Anexa Nr. 1 La Partea I

Teren

Nr cadastral	Suprafața (mp)*	Observații / Referințe
	1	RETEA JT PTA 2 FANTANA BANULUI

* Suprafața este determinată în planul de proiecție Stereo 70.



Date referitoare la teren

Crt	Categorie folosință	Intra vilan	Suprafața (mp)	Tarla	Parcelă	Nr. topo	Observații / Referințe
1	curți constructii	DA	1	-	18	-	

Date referitoare la construcții

Crt	Număr	Destinație construcție	Supraf. (mp)	Situație juridică	Observații / Referințe
A1.1		construcții industriale și edilitare	1	Cu acte	Nr. niveluri:1; S. construita la sol:1 mp; Stalp electric

Lungime Segmente

1) Valorile lungimilor segmentelor sunt obținute din proiecție în plan.

Punct început	X / Y	Punct sfârșit	X / Y	Lungime segment (** (m)
1	345.653,896 290.101,941	2	345.653,779 290.101,747	0.227
2	345.653,779 290.101,747	3	345.653,283 290.102,077	0.596
3	345.653,283 290.102,077	4	345.652,618 290.101,078	1.2

Punct început	X / Y	Punct sfârșit	X / Y	Lungime segment (** (m)
4	345.652,618 290.101,078	5	345.653,617 290.100,413	1.2
5	345.653,617 290.100,413	6	345.654,282 290.101,412	1.2
6	345.654,282 290.101,412	7	345.653,783 290.101,744	0.599
7	345.653,783 290.101,744	8	345.653,9 290.101,939	0.227
8	345.653,9 290.101,939	1	345.653,896 290.101,941	0.004

** Lungimile segmentelor sunt determinate în planul de proiecție Stereo 70 și sunt rotunjite la 1 milimetru.

*** Distanța dintre puncte este formată din segmente cumulate ce sunt mai mici decât valoarea 1 milimetru.

**DATE DESPRE IMOBILUL NR. 14058**

Oficiul de Cadastru și Publicitate Imobiliară DOLJ
Biroul de Cadastru și Publicitate Imobiliară Craiova

A. Partea I. Descrierea imobilului

TEREN Intravilan

Adresa: Loc. Cetate, Nr. FN, Jud. Dolj, P19

Nr. Crt	Nr cadastral Nr. topografic	Suprafața* (mp)	Observații / Referințe
A1		1	Sector cadastral:0 Teren neimprejmuit; RETEA JT PTA 2 FANTANA BANULUI

Construcții

Crt	Nr cadastral Nr. topografic	Adresa	Observații / Referințe
A1.1		Loc. Cetate, Nr. FN, Jud. Dolj, P19	Nr. niveluri:1; S. construita la sol:1 mp; Stalp electric

B. Partea II. Proprietari și acte

Inscrieri privitoare la dreptul de proprietate și alte drepturi reale	Referințe	
/		
Act Normativ nr. HG NR. 1705, din 29/11/2006 emis de GUVERNUL ROMANIEI (Legea 123 din 10.07.2012; Contract de concesiune nr. 6 din 20.06.2005; Act Aditional nr. 1 din 04.03.2016; Licenta pentru distributia energiei electrice nr. 14033 din 01.07.2002 si Anexa);		
B1	Intabulare, drept de PROPRIETATE, dobandit prin Lege, cota actuala 1/1, cota initiala 1/1 1) STATUL ROMAN- DOMENIUL PUBLIC, CIF:999999999999, LIPSA CUI	A1, A1.1
B2	Intabulare, drept de ADMINISTRARE, dobandit prin Lege, cota actuala 1/1, cota initiala 1/1 1) MINISTERUL ECONOMIEI SI COMERTULUI, CIF:999999999999, LIPSA CUI	A1, A1.1
B3	Intabulare, drept de CONCESIUNE pe o perioada de 49 de ani, dobandit prin Lege, cota actuala 1/1, cota initiala 1/1 1) CEZ DISTRIBUTIE SA, CIF:14491102	A1, A1.1

C. Partea III. SARCINI .

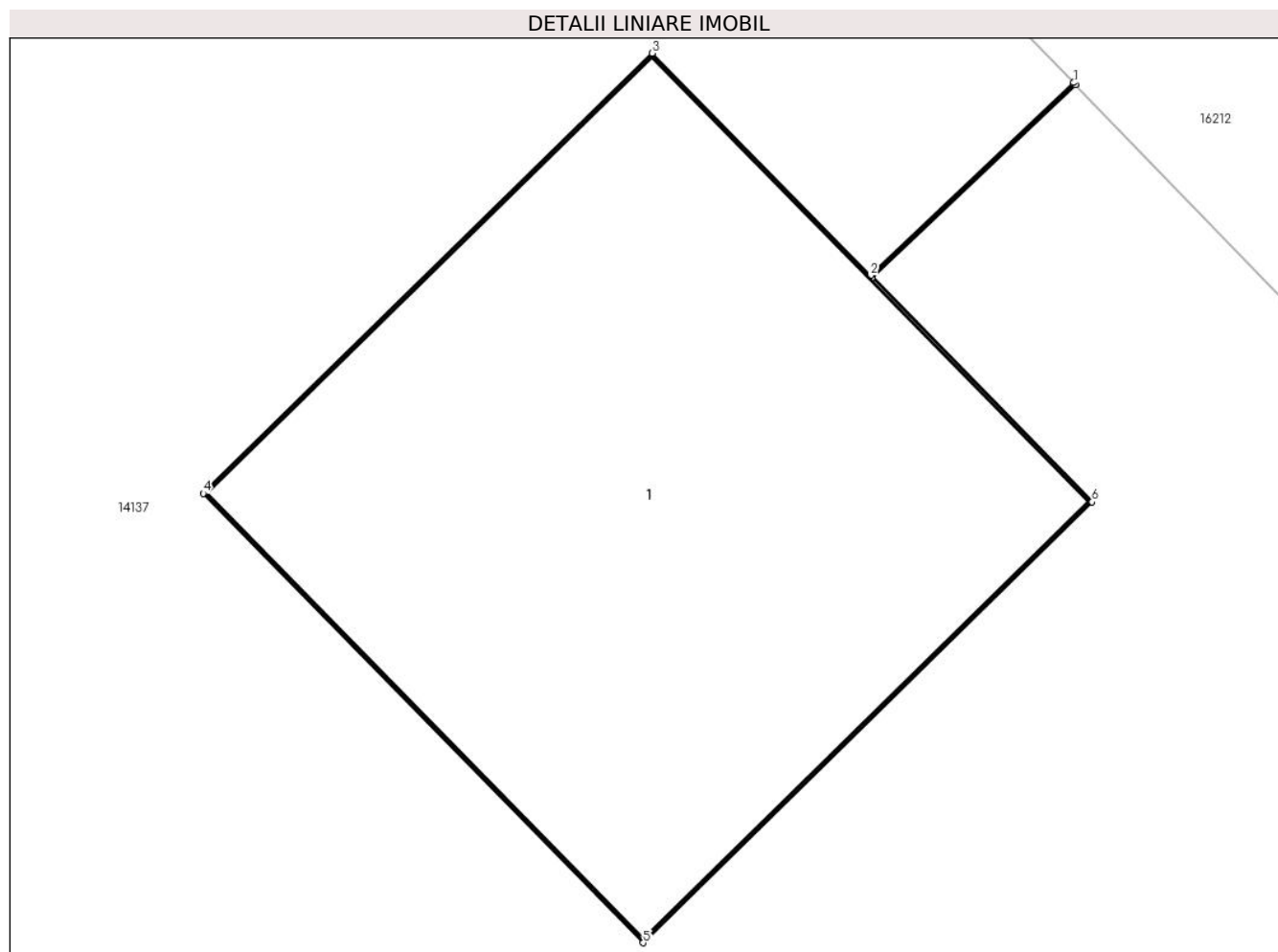
Inscrieri privind dezmembramintele dreptului de proprietate, drepturi reale de garanție și sarcini	Referințe
NU SUNT	

Anexa Nr. 1 La Partea I

Teren

Nr cadastral	Suprafața (mp)*	Observații / Referințe
	1	RETEA JT PTA 2 FANTANA BANULUI

* Suprafața este determinată în planul de proiecție Stereo 70.



Date referitoare la teren

Crt	Categorie folosință	Intra vilan	Suprafața (mp)	Tarla	Parcelă	Nr. topo	Observații / Referințe
1	curți constructii	DA	1	-	19	-	

Date referitoare la construcții

Crt	Număr	Destinație construcție	Supraf. (mp)	Situație juridică	Observații / Referințe
A1.1		construcții industriale și edilitare	1	Cu acte	Nr. niveluri:1; S. construita la sol:1 mp; Stalp electric

Lungime Segmente

1) Valorile lungimilor segmentelor sunt obținute din proiecție în plan.

Punct început	X / Y	Punct sfârșit	X / Y	Lungime segment (** (m))
1	345.618,513 290.136,668	2	345.618,125 290.136,3	0.535
2	345.618,125 290.136,3	3	345.617,708 290.136,724	0.595
3	345.617,708 290.136,724	4	345.616,851 290.135,884	1.2

Punct început	X / Y	Punct sfârșit	X / Y	Lungime segment (** (m)
4	345.616,851 290.135,884	5	345.617,691 290.135,027	1.2
5	345.617,691 290.135,027	6	345.618,548 290.135,868	1.201
6	345.618,548 290.135,868	7	345.618,128 290.136,296	0.6
7	345.618,128 290.136,296	8	345.618,516 290.136,664	0.535
8	345.618,516 290.136,664	1	345.618,513 290.136,668	0.005

** Lungimile segmentelor sunt determinate în planul de proiecție Stereo 70 și sunt rotunjite la 1 milimetru.

*** Distanța dintre puncte este formată din segmente cumulate ce sunt mai mici decât valoarea 1 milimetru.

**DATE DESPRE IMOBILUL NR. 14059**

Oficiul de Cadastru și Publicitate Imobiliară DOLJ
Biroul de Cadastru și Publicitate Imobiliară Craiova

A. Partea I. Descrierea imobilului

TEREN Intravilan

Adresa: Loc. Cetate, Nr. FN, Jud. Dolj, P20

Nr. Crt	Nr cadastral Nr. topografic	Suprafața* (mp)	Observații / Referințe
A1		1	Sector cadastral:0 Teren neimprejmuit; RETEA JT PTA 2 FANTANA BANULUI

Construcții

Crt	Nr cadastral Nr. topografic	Adresa	Observații / Referințe
A1.1		Loc. Cetate, Nr. FN, Jud. Dolj, P20	Nr. niveluri:1; S. construita la sol:1 mp; Stalp electric

B. Partea II. Proprietari și acte

Inscrieri privitoare la dreptul de proprietate și alte drepturi reale		Referințe
/		
Act Normativ nr. HG NR. 1705, din 29/11/2006 emis de GUVERNUL ROMANIEI (Legea 123 din 10.07.2012; Contract de concesiune nr. 6 din 20.06.2005; Act Aditional nr. 1 din 04.03.2016; Licenta pentru distributia energiei electrice nr. 14033 din 01.07.2002 si Anexa);		
B1	Intabulare, drept de PROPRIETATE, dobandit prin Lege, cota actuala 1/1, cota initiala 1/1 1) STATUL ROMAN- DOMENIUL PUBLIC, CIF:9999999999999, LIPSA CUI	A1, A1.1
B2	Intabulare, drept de ADMINISTRARE, dobandit prin Lege, cota actuala 1/1, cota initiala 1/1 1) MINISTERUL ECONOMIEI SI COMERTULUI, CIF:9999999999999, LIPSA CUI	A1, A1.1
B3	Intabulare, drept de CONCESIUNE pe o perioada de 49 de ani, dobandit prin Lege, cota actuala 1/1, cota initiala 1/1 1) CEZ DISTRIBUTIE SA, CIF:14491102	A1, A1.1

C. Partea III. SARCINI .

Inscrieri privind dezmembramintele dreptului de proprietate, drepturi reale de garanție și sarcini	Referințe
NU SUNT	

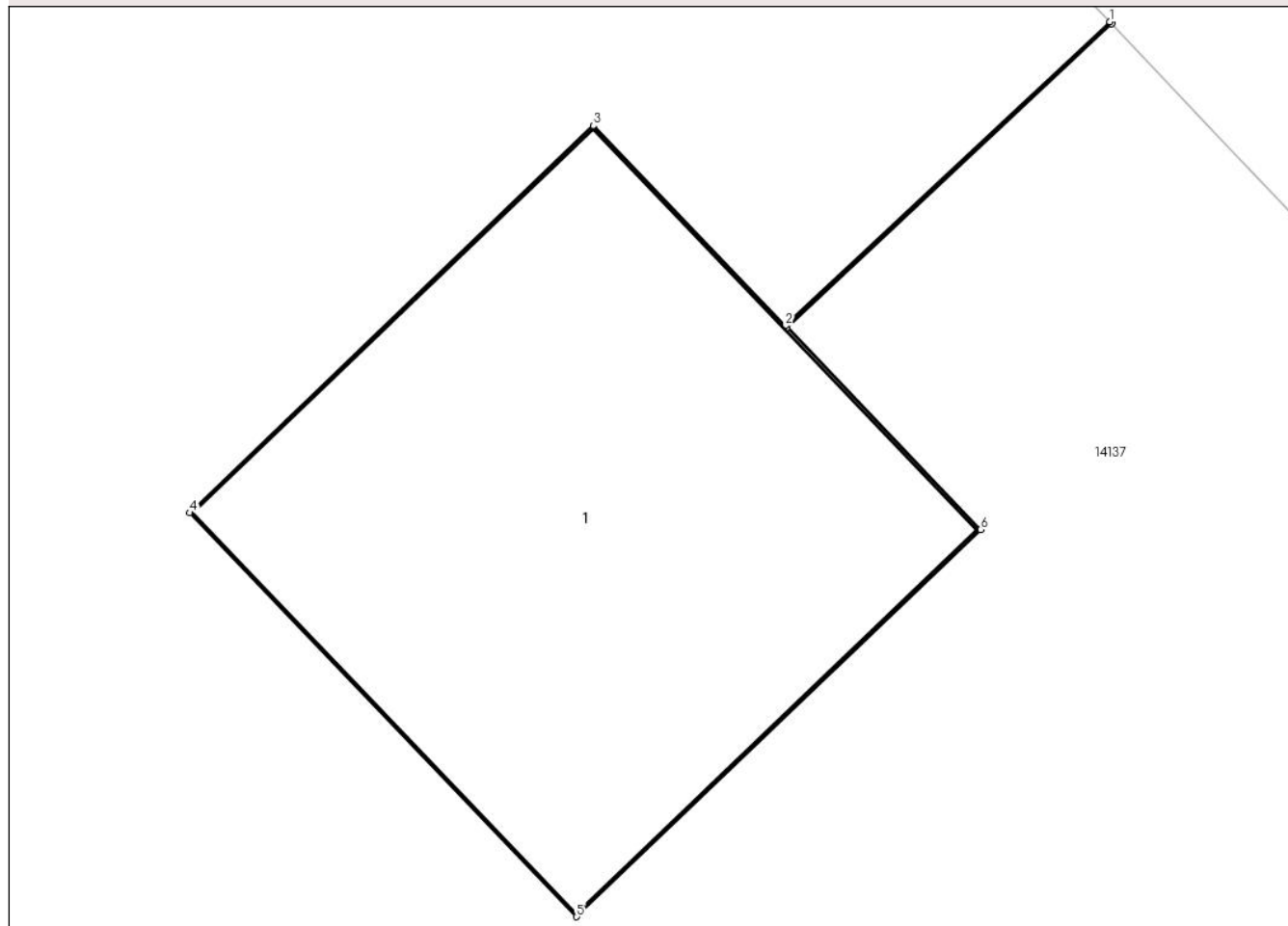
Anexa Nr. 1 La Partea I

Teren

Nr cadastral	Suprafața (mp)*	Observații / Referințe
	1	RETEA JT PTA 2 FANTANA BANULUI

* Suprafața este determinată în planul de proiecție Stereo 70.

DETALII LINIARE IMOBIL



Date referitoare la teren

Crt	Categorie folosință	Intra vilan	Suprafața (mp)	Tarla	Parcelă	Nr. topo	Observații / Referințe
1	curți constructii	DA	1	-	20	-	

Date referitoare la construcții

Crt	Număr	Destinație construcție	Supraf. (mp)	Situație juridică	Observații / Referințe
A1.1		construcții industriale și edilitare	1	Cu acte	Nr. niveluri:1; S. construita la sol:1 mp; Stalp electric

Lungime Segmente

1) Valorile lungimilor segmentelor sunt obținute din proiecție în plan.

Punct început	X / Y	Punct sfârșit	X / Y	Lungime segment (** (m)
1	345.593,305 290.163,388	2	345.592,609 290.162,736	0.954
2	345.592,609 290.162,736	3	345.592,197 290.163,165	0.595
3	345.592,197 290.163,165	4	345.591,331 290.162,335	1.2

Punct început	X / Y	Punct sfârșit	X / Y	Lungime segment (** (m)
4	345.591,331 290.162,335	5	345.592,161 290.161,469	1.2
5	345.592,161 290.161,469	6	345.593,027 290.162,299	1.2
6	345.593,027 290.162,299	7	345.592,612 290.162,732	0.6
7	345.592,612 290.162,732	8	345.593,309 290.163,384	0.954
8	345.593,309 290.163,384	1	345.593,305 290.163,388	0.006

** Lungimile segmentelor sunt determinate în planul de proiecție Stereo 70 și sunt rotunjite la 1 milimetru.

*** Distanța dintre puncte este formată din segmente cumulate ce sunt mai mici decât valoarea 1 milimetru.

**DATE DESPRE IMOBILUL NR. 14060**

Oficiul de Cadastru și Publicitate Imobiliară DOLJ
Biroul de Cadastru și Publicitate Imobiliară Craiova

A. Partea I. Descrierea imobilului

TEREN Intravilan

Adresa: Loc. Cetate, Nr. FN, Jud. Dolj, P21

Nr. Crt	Nr cadastral Nr. topografic	Suprafața* (mp)	Observații / Referințe
A1		1	Sector cadastral:0 Teren neimprejmuit; RETEA JT PTA 2 FANTANA BANULUI

Construcții

Crt	Nr cadastral Nr. topografic	Adresa	Observații / Referințe
A1.1		Loc. Cetate, Nr. FN, Jud. Dolj, P21	Nr. niveluri:1; S. construita la sol:1 mp; Stalp electric

B. Partea II. Proprietari și acte

Inscrieri privitoare la dreptul de proprietate și alte drepturi reale		Referințe
/		
Act Normativ nr. HG NR. 1705, din 29/11/2006 emis de GUVERNUL ROMANIEI (Legea 123 din 10.07.2012; Contract de concesiune nr. 6 din 20.06.2005; Act Aditional nr. 1 din 04.03.2016; Licenta pentru distributia energiei electrice nr. 14033 din 01.07.2002 si Anexa);		
B1	Intabulare, drept de PROPRIETATE, dobandit prin Lege, cota actuala 1/1, cota initiala 1/1 1) STATUL ROMAN- DOMENIUL PUBLIC, CIF:9999999999999, LIPSA CUI	A1, A1.1
B2	Intabulare, drept de ADMINISTRARE, dobandit prin Lege, cota actuala 1/1, cota initiala 1/1 1) MINISTERUL ECONOMIEI SI COMERTULUI, CIF:9999999999999, LIPSA CUI	A1, A1.1
B3	Intabulare, drept de CONCESIUNE pe o perioada de 49 de ani, dobandit prin Lege, cota actuala 1/1, cota initiala 1/1 1) CEZ DISTRIBUTIE SA, CIF:14491102	A1, A1.1

C. Partea III. SARCINI .

Inscrieri privind dezmembramintele dreptului de proprietate, drepturi reale de garanție și sarcini	Referințe
NU SUNT	

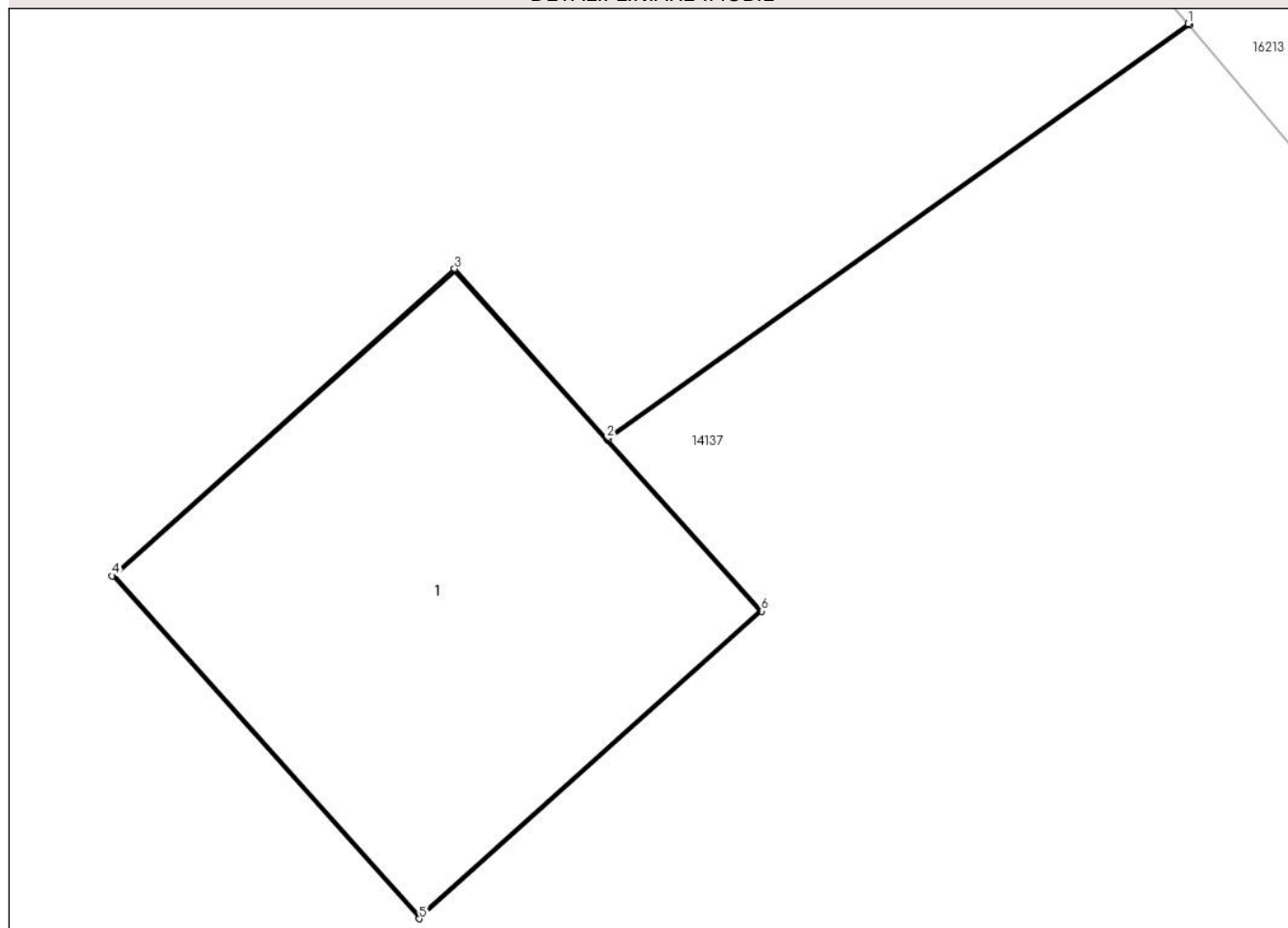
Anexa Nr. 1 La Partea I

Teren

Nr cadastral	Suprafața (mp)*	Observații / Referințe
	1	RETEA JT PTA 2 FANTANA BANULUI

* Suprafața este determinată în planul de proiecție Stereo 70.

DETALII LINIARE IMOBIL



Date referitoare la teren

Crt	Categorie folosință	Intra vilan	Suprafața (mp)	Tarla	Parcelă	Nr. topo	Observații / Referințe
1	curți constructii	DA	1	-	21	-	

Date referitoare la construcții

Crt	Număr	Destinație construcție	Supraf. (mp)	Situație juridică	Observații / Referințe
A1.1		construcții industriale și edilitare	1	Cu acte	Nr. niveluri:1; S. construita la sol:1 mp; Stalp electric

Lungime Segmente

1) Valorile lungimilor segmentelor sunt obținute din proiecție în plan.

Punct început	X / Y	Punct sfârșit	X / Y	Lungime segment (** (m))
1	345.568,514 290.190,238	2	345.566,997 290.189,156	1.863
2	345.566,997 290.189,156	3	345.566,6 290.189,599	0.595
3	345.566,6 290.189,599	4	345.565,707 290.188,798	1.2

Punct început	X / Y	Punct sfârșit	X / Y	Lungime segment (** (m)
4	345.565,707 290.188,798	5	345.566,508 290.187,904	1.2
5	345.566,508 290.187,904	6	345.567,401 290.188,706	1.2
6	345.567,401 290.188,706	7	345.567,001 290.189,152	0.599
7	345.567,001 290.189,152	8	345.568,517 290.190,235	1.863
8	345.568,517 290.190,235	1	345.568,514 290.190,238	0.004

** Lungimile segmentelor sunt determinate în planul de proiecție Stereo 70 și sunt rotunjite la 1 milimetru.

*** Distanța dintre puncte este formată din segmente cumulate ce sunt mai mici decât valoarea 1 milimetru.

**DATE DESPRE IMOBILUL NR. 14061**

Oficiul de Cadastru și Publicitate Imobiliară DOLJ
Biroul de Cadastru și Publicitate Imobiliară Craiova

A. Partea I. Descrierea imobilului

TEREN Intravilan

Adresa: Loc. Cetate, Nr. FN, Jud. Dolj, P22

Nr. Crt	Nr cadastral Nr. topografic	Suprafața* (mp)	Observații / Referințe
A1		1	Sector cadastral:0 Teren neimprejmuit; RETEA JT PTA 2 FANTANA BANULUI

Construcții

Crt	Nr cadastral Nr. topografic	Adresa	Observații / Referințe
A1.1		Loc. Cetate, Nr. FN, Jud. Dolj, P22	Nr. niveluri:1; S. construita la sol:1 mp; Stalp electric

B. Partea II. Proprietari și acte

Inscrieri privitoare la dreptul de proprietate și alte drepturi reale		Referințe
/		
Act Normativ nr. HG NR. 1705, din 29/11/2006 emis de GUVERNUL ROMANIEI (Legea 123 din 10.07.2012; Contract de concesiune nr. 6 din 20.06.2005; Act Aditional nr. 1 din 04.03.2016; Licenta pentru distributia energiei electrice nr. 14033 din 01.07.2002 si Anexa);		
B1	Intabulare, drept de PROPRIETATE, dobandit prin Lege, cota actuala 1/1, cota initiala 1/1 1) STATUL ROMAN- DOMENIUL PUBLIC, CIF:9999999999999, LIPSA CUI	A1, A1.1
B2	Intabulare, drept de ADMINISTRARE, dobandit prin Lege, cota actuala 1/1, cota initiala 1/1 1) MINISTERUL ECONOMIEI SI COMERTULUI, CIF:9999999999999, LIPSA CUI	A1, A1.1
B3	Intabulare, drept de CONCESIUNE pe o perioada de 49 de ani, dobandit prin Lege, cota actuala 1/1, cota initiala 1/1 1) CEZ DISTRIBUTIE SA, CIF:14491102	A1, A1.1

C. Partea III. SARCINI .

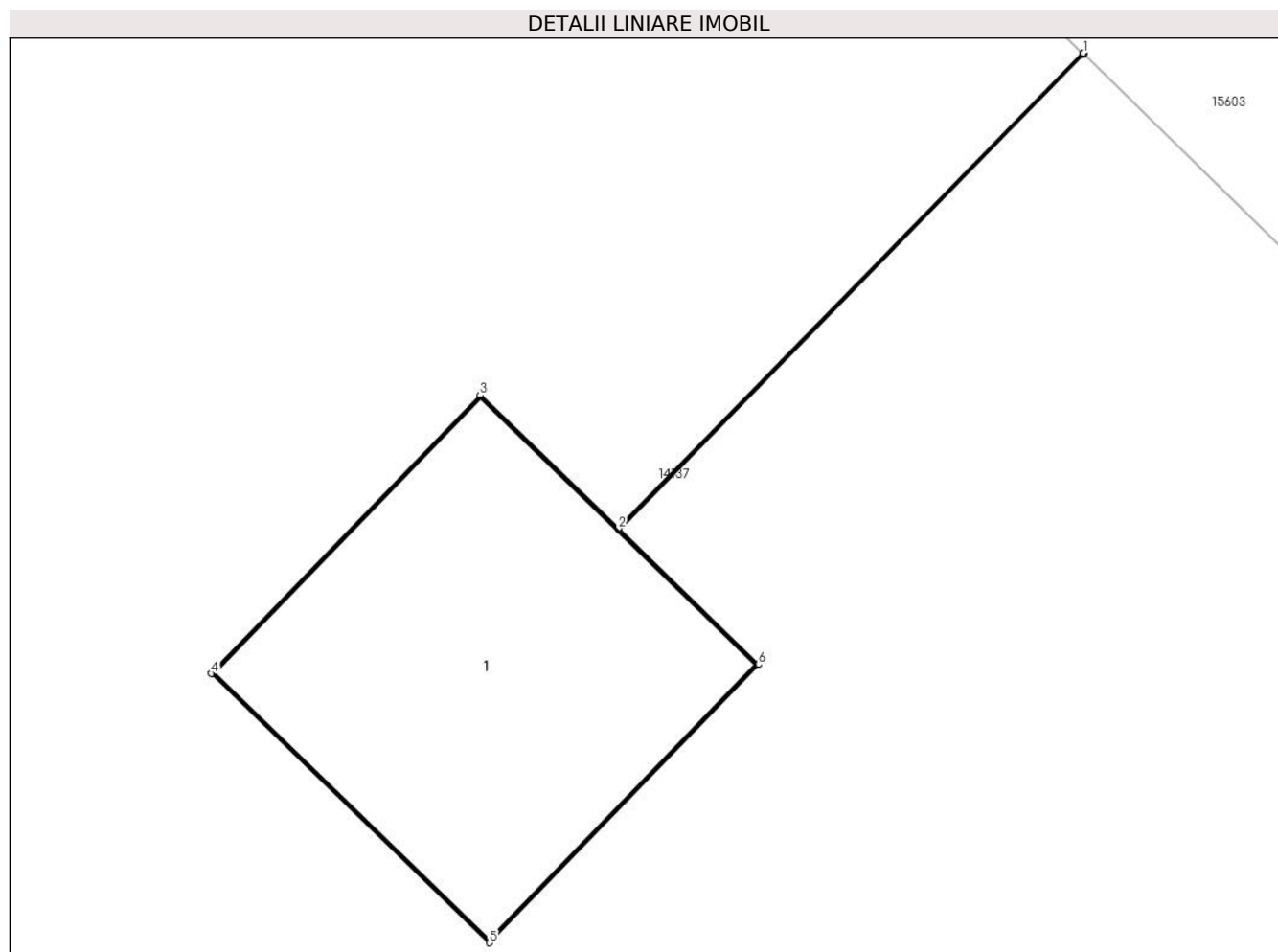
Inscrieri privind dezmembramintele dreptului de proprietate, drepturi reale de garanție și sarcini	Referințe
NU SUNT	

Anexa Nr. 1 La Partea I

Teren

Nr cadastral	Suprafața (mp)*	Observații / Referințe
	1	RETEA JT PTA 2 FANTANA BANULUI

* Suprafața este determinată în planul de proiecție Stereo 70.



Date referitoare la teren

Crt	Categorie folosință	Intra vilan	Suprafața (mp)	Tarla	Parcelă	Nr. topo	Observații / Referințe
1	curți constructii	DA	1	-	22	-	

Date referitoare la construcții

Crt	Număr	Destinație construcție	Supraf. (mp)	Situație juridică	Observații / Referințe
A1.1		construcții industriale și edilitare	1	Cu acte	Nr. niveluri:1; S. construita la sol:1 mp; Stalp electric

Lungime Segmente

1) Valorile lungimilor segmentelor sunt obținute din proiecție în plan.

Punct început	X / Y	Punct sfârșit	X / Y	Lungime segment (** (m)
1	345.542,612 290.217,07	2	345.541,171 290.215,597	2.061
2	345.541,171 290.215,597	3	345.540,743 290.216,01	0.595
3	345.540,743 290.216,01	4	345.539,909 290.215,148	1.199

Punct început	X / Y	Punct sfârșit	X / Y	Lungime segment (** (m)
4	345.539,909 290.215,148	5	345.540,771 290.214,314	1.199
5	345.540,771 290.214,314	6	345.541,606 290.215,176	1.2
6	345.541,606 290.215,176	7	345.541,174 290.215,593	0.6
7	345.541,174 290.215,593	8	345.542,615 290.217,067	2.061
8	345.542,615 290.217,067	1	345.542,612 290.217,07	0.004

** Lungimile segmentelor sunt determinate în planul de proiecție Stereo 70 și sunt rotunjite la 1 milimetru.

*** Distanța dintre puncte este formată din segmente cumulate ce sunt mai mici decât valoarea 1 milimetru.

**DATE DESPRE IMOBILUL NR. 14062**

Oficiul de Cadastru și Publicitate Imobiliară DOLJ
Biroul de Cadastru și Publicitate Imobiliară Craiova

A. Partea I. Descrierea imobilului

TEREN Intravilan

Adresa: Loc. Cetate, Nr. FN, Jud. Dolj, P23

Nr. Crt	Nr cadastral Nr. topografic	Suprafața* (mp)	Observații / Referințe
A1		1	Sector cadastral:0 Teren neimprejmuit; RETEA JT PTA 2 FANTANA BANULUI

Construcții

Crt	Nr cadastral Nr. topografic	Adresa	Observații / Referințe
A1.1		Loc. Cetate, Nr. FN, Jud. Dolj, P23	Nr. niveluri:1; S. construita la sol:1 mp; Stalp electric

B. Partea II. Proprietari și acte

Inscrieri privitoare la dreptul de proprietate și alte drepturi reale		Referințe
/		
Act Normativ nr. HG NR. 1705, din 29/11/2006 emis de GUVERNUL ROMANIEI (Legea 123 din 10.07.2012; Contract de concesiune nr. 6 din 20.06.2005; Act Aditional nr. 1 din 04.03.2016; Licenta pentru distributia energiei electrice nr. 14033 din 01.07.2002 si Anexa);		
B1	Intabulare, drept de PROPRIETATE, dobandit prin Lege, cota actuala 1/1, cota initiala 1/1 1) STATUL ROMAN- DOMENIUL PUBLIC, CIF:9999999999999, LIPSA CUI	A1, A1.1
B2	Intabulare, drept de ADMINISTRARE, dobandit prin Lege, cota actuala 1/1, cota initiala 1/1 1) MINISTERUL ECONOMIEI SI COMERTULUI, CIF:9999999999999, LIPSA CUI	A1, A1.1
B3	Intabulare, drept de CONCESIUNE pe o perioada de 49 de ani, dobandit prin Lege, cota actuala 1/1, cota initiala 1/1 1) CEZ DISTRIBUTIE SA, CIF:14491102	A1, A1.1

C. Partea III. SARCINI .

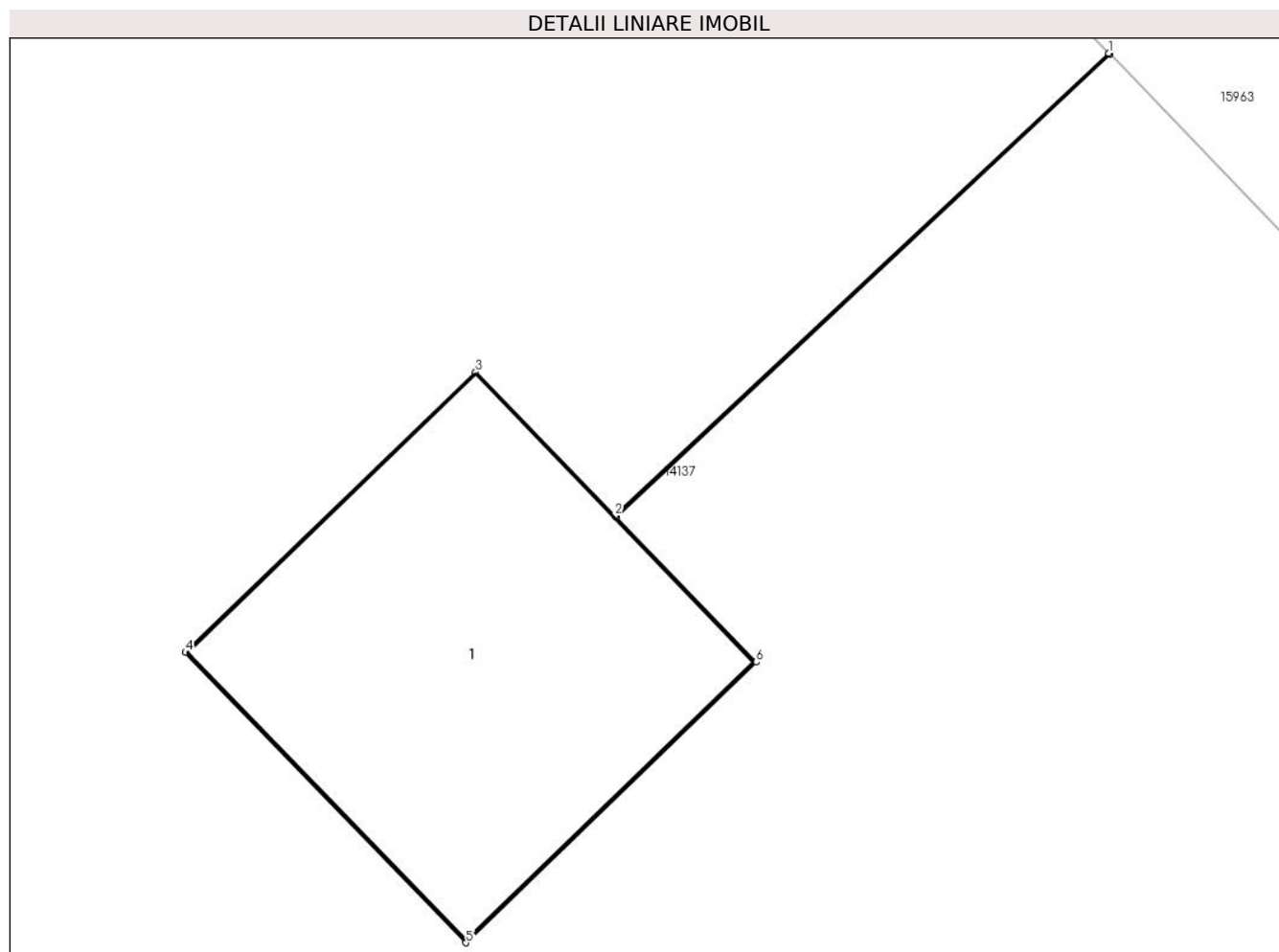
Inscrieri privind dezmembramintele dreptului de proprietate, drepturi reale de garanție și sarcini	Referințe
NU SUNT	

Anexa Nr. 1 La Partea I

Teren

Nr cadastral	Suprafața (mp)*	Observații / Referințe
	1	RETEA JT PTA 2 FANTANA BANULUI

* Suprafața este determinată în planul de proiecție Stereo 70.



Date referitoare la teren

Crt	Categorie folosință	Intra vilan	Suprafața (mp)	Tarla	Parcelă	Nr. topo	Observații / Referințe
1	curți constructii	DA	1	-	23	-	

Date referitoare la construcții

Crt	Număr	Destinație construcție	Supraf. (mp)	Situație juridică	Observații / Referințe
A1.1		construcții industriale și edilitare	1	Cu acte	Nr. niveluri:1; S. construita la sol:1 mp; Stalp electric

Lungime Segmente

1) Valorile lungimilor segmentelor sunt obținute din proiecție în plan.

Punct început	X / Y	Punct sfârșit	X / Y	Lungime segment (** (m))
1	345.516,551 290.243,704	2	345.515,082 290.242,329	2.012
2	345.515,082 290.242,329	3	345.514,668 290.242,757	0.595
3	345.514,668 290.242,757	4	345.513,805 290.241,923	1.2

Punct început	X / Y	Punct sfârșit	X / Y	Lungime segment (** (m)
4	345.513,805 290.241,923	5	345.514,639 290.241,06	1.2
5	345.514,639 290.241,06	6	345.515,502 290.241,894	1.2
6	345.515,502 290.241,894	7	345.515,085 290.242,326	0.6
7	345.515,085 290.242,326	8	345.516,554 290.243,701	2.012
8	345.516,554 290.243,701	1	345.516,551 290.243,704	0.004

** Lungimile segmentelor sunt determinate în planul de proiecție Stereo 70 și sunt rotunjite la 1 milimetru.

*** Distanța dintre puncte este formată din segmente cumulate ce sunt mai mici decât valoarea 1 milimetru.

**DATE DESPRE IMOBILUL NR. 14063**

Oficiul de Cadastru și Publicitate Imobiliară DOLJ
Biroul de Cadastru și Publicitate Imobiliară Craiova

A. Partea I. Descrierea imobilului

TEREN Intravilan

Adresa: Loc. Cetate, Nr. FN, Jud. Dolj, P24

Nr. Crt	Nr cadastral Nr. topografic	Suprafața* (mp)	Observații / Referințe
A1		1	Sector cadastral:0 Teren neimprejmuit; RETEA JT PTA 2 FANTANA BANULUI

Construcții

Crt	Nr cadastral Nr. topografic	Adresa	Observații / Referințe
A1.1		Loc. Cetate, Nr. FN, Jud. Dolj, P24	Nr. niveluri:1; S. construita la sol:1 mp; Stalp electric

B. Partea II. Proprietari și acte

Inscrieri privitoare la dreptul de proprietate și alte drepturi reale		Referințe
/		
Act Normativ nr. HG NR. 1705, din 29/11/2006 emis de GUVERNUL ROMANIEI (Legea 123 din 10.07.2012; Contract de concesiune nr. 6 din 20.06.2005; Act Aditional nr. 1 din 04.03.2016; Licenta pentru distributia energiei electrice nr. 14033 din 01.07.2002 si Anexa);		
B1	Intabulare, drept de PROPRIETATE, dobandit prin Lege, cota actuala 1/1, cota initiala 1/1 1) STATUL ROMAN- DOMENIUL PUBLIC, CIF:9999999999999, LIPSA CUI	A1, A1.1
B2	Intabulare, drept de ADMINISTRARE, dobandit prin Lege, cota actuala 1/1, cota initiala 1/1 1) MINISTERUL ECONOMIEI SI COMERTULUI, CIF:9999999999999, LIPSA CUI	A1, A1.1
B3	Intabulare, drept de CONCESIUNE pe o perioada de 49 de ani, dobandit prin Lege, cota actuala 1/1, cota initiala 1/1 1) CEZ DISTRIBUTIE SA, CIF:14491102	A1, A1.1

C. Partea III. SARCINI .

Inscrieri privind dezmembramintele dreptului de proprietate, drepturi reale de garanție și sarcini	Referințe
NU SUNT	

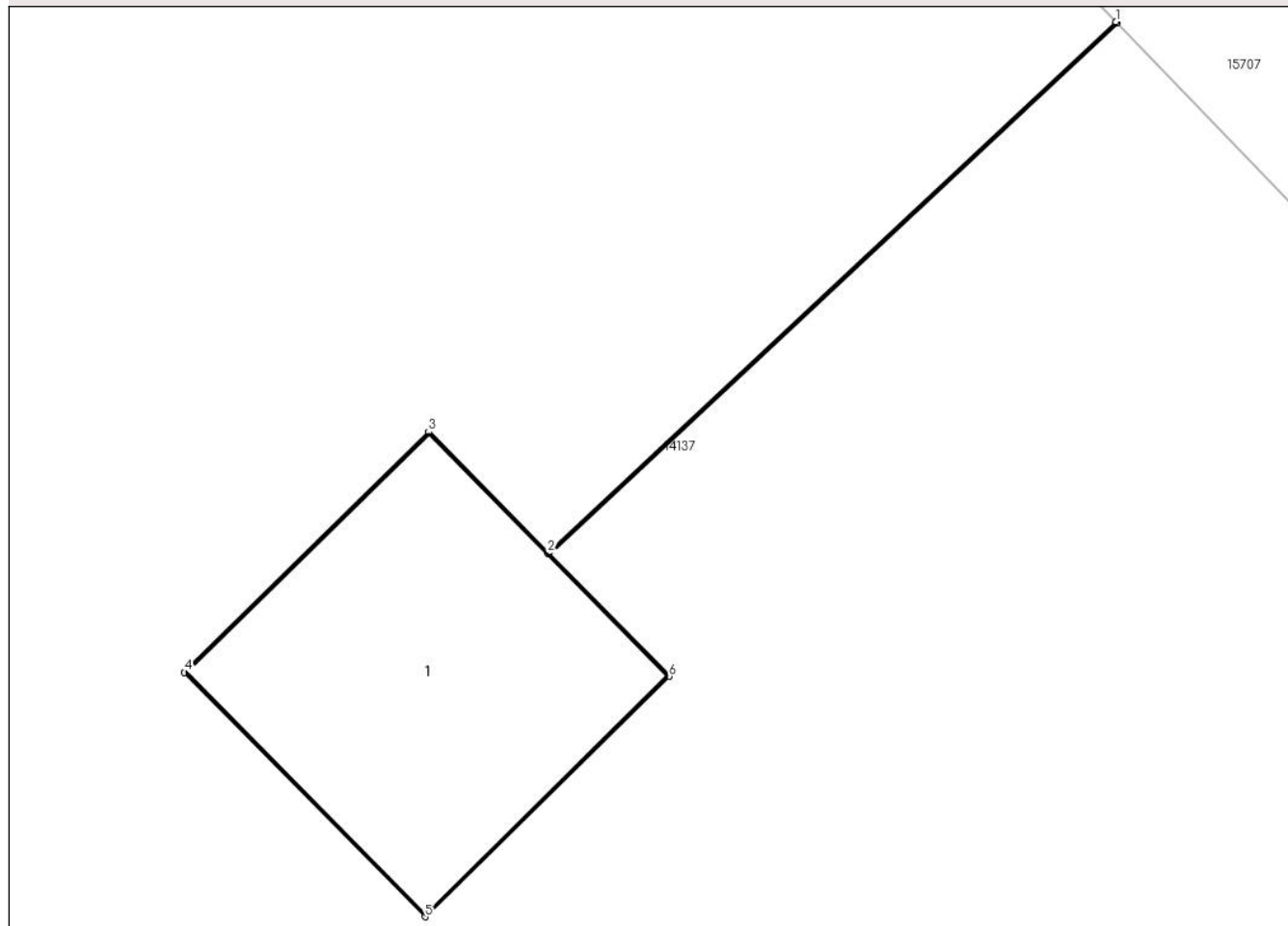
Anexa Nr. 1 La Partea I

Teren

Nr cadastral	Suprafața (mp)*	Observații / Referințe
	1	RETEA JT PTA 2 FANTANA BANULUI

* Suprafața este determinată în planul de proiecție Stereo 70.

DETALII LINIARE IMOBIL



Date referitoare la teren

Crt	Categorie folosință	Intra vilan	Suprafața (mp)	Tarla	Parcelă	Nr. topo	Observații / Referințe
1	curți constructii	DA	1	-	24	-	

Date referitoare la construcții

Crt	Număr	Destinație construcție	Supraf. (mp)	Situație juridică	Observații / Referințe
A1.1		construcții industriale și edilitare	1	Cu acte	Nr. niveluri:1; S. construita la sol:1 mp; Stalp electric

Lungime Segmente

1) Valorile lungimilor segmentelor sunt obținute din proiecție în plan.

Punct început	X / Y	Punct sfârșit	X / Y	Lungime segment (** (m)
1	345.491,296 290.270,474	2	345.489,307 290.268,614	2.723
2	345.489,307 290.268,614	3	345.488,89 290.269,038	0.595
3	345.488,89 290.269,038	4	345.488,035 290.268,196	1.2

Punct început	X / Y	Punct sfârșit	X / Y	Lungime segment (** (m)
4	345.488,035 290.268,196	5	345.488,877 290.267,341	1.2
5	345.488,877 290.267,341	6	345.489,732 290.268,183	1.2
6	345.489,732 290.268,183	7	345.489,311 290.268,61	0.6
7	345.489,311 290.268,61	8	345.491,3 290.270,47	2.723
8	345.491,3 290.270,47	1	345.491,296 290.270,474	0.006

** Lungimile segmentelor sunt determinate în planul de proiecție Stereo 70 și sunt rotunjite la 1 milimetru.

*** Distanța dintre puncte este formată din segmente cumulate ce sunt mai mici decât valoarea 1 milimetru.

**DATE DESPRE IMOBILUL NR. 14064**

Oficiul de Cadastru și Publicitate Imobiliară DOLJ
Biroul de Cadastru și Publicitate Imobiliară Craiova

A. Partea I. Descrierea imobilului

TEREN Intravilan

Adresa: Loc. Cetate, Nr. FN, Jud. Dolj, P25

Nr. Crt	Nr cadastral Nr. topografic	Suprafața* (mp)	Observații / Referințe
A1		1	Sector cadastral:0 Teren neimprejmuit; RETEA JT PTA 2 FANTANA BANULUI

Construcții

Crt	Nr cadastral Nr. topografic	Adresa	Observații / Referințe
A1.1		Loc. Cetate, Nr. FN, Jud. Dolj, P25	Nr. niveluri:1; S. construita la sol:1 mp; Stalp electric

B. Partea II. Proprietari și acte

Inscrieri privitoare la dreptul de proprietate și alte drepturi reale		Referințe
/		
Act Normativ nr. HG NR. 1705, din 29/11/2006 emis de GUVERNUL ROMANIEI (Legea 123 din 10.07.2012; Contract de concesiune nr. 6 din 20.06.2005; Act Aditional nr. 1 din 04.03.2016; Licenta pentru distributia energiei electrice nr. 14033 din 01.07.2002 si Anexa);		
B1	Intabulare, drept de PROPRIETATE, dobandit prin Lege, cota actuala 1/1, cota initiala 1/1 1) STATUL ROMAN- DOMENIUL PUBLIC, CIF:9999999999999, LIPSA CUI	A1, A1.1
B2	Intabulare, drept de ADMINISTRARE, dobandit prin Lege, cota actuala 1/1, cota initiala 1/1 1) MINISTERUL ECONOMIEI SI COMERTULUI, CIF:9999999999999, LIPSA CUI	A1, A1.1
B3	Intabulare, drept de CONCESIUNE pe o perioada de 49 de ani, dobandit prin Lege, cota actuala 1/1, cota initiala 1/1 1) CEZ DISTRIBUTIE SA, CIF:14491102	A1, A1.1

C. Partea III. SARCINI .

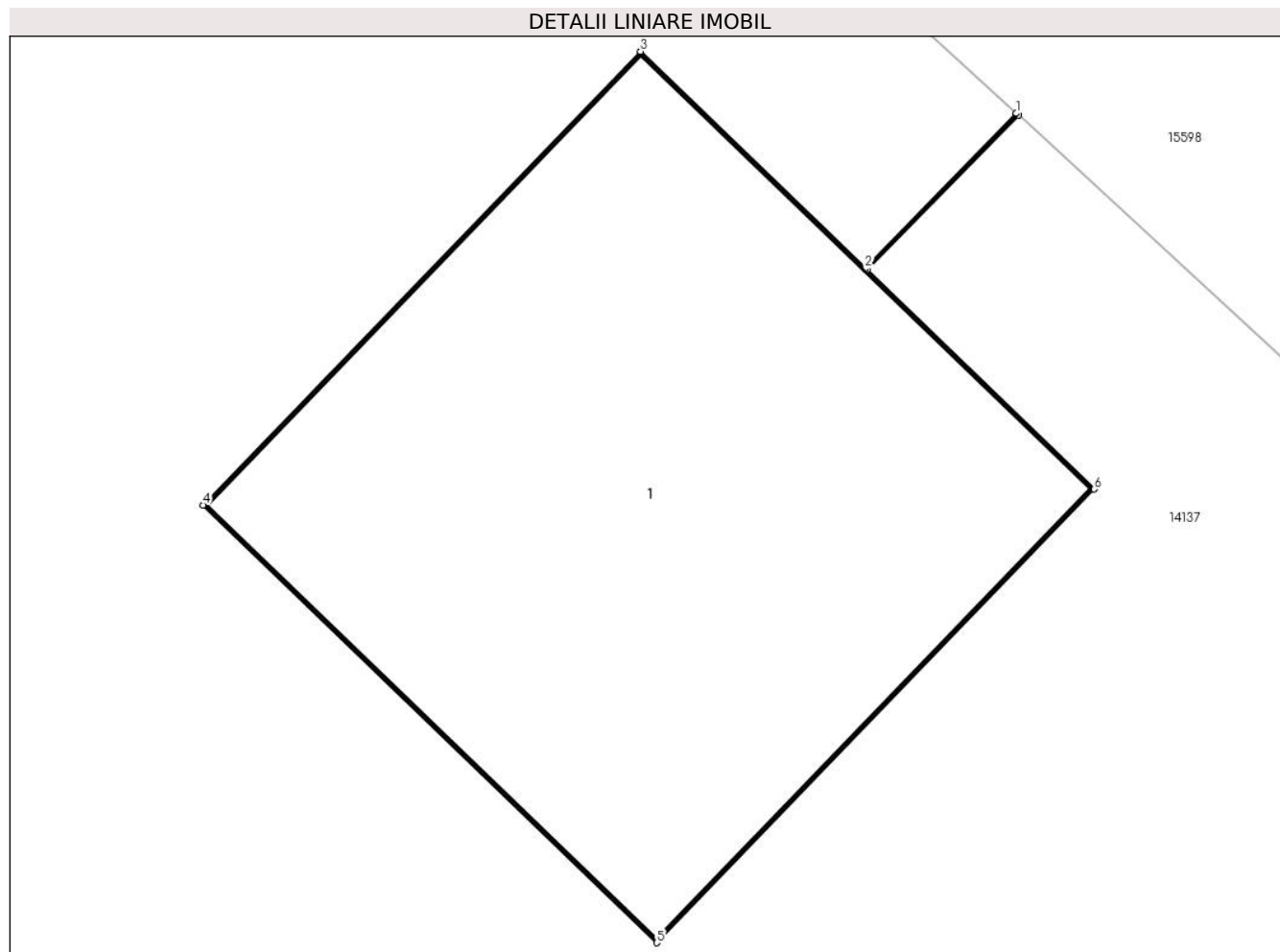
Inscrieri privind dezmembramintele dreptului de proprietate, drepturi reale de garanție și sarcini	Referințe
NU SUNT	

Anexa Nr. 1 La Partea I

Teren

Nr cadastral	Suprafața (mp)*	Observații / Referințe
	1	RETEA JT PTA 2 FANTANA BANULUI

* Suprafața este determinată în planul de proiecție Stereo 70.



Date referitoare la teren

Crt	Categorie folosință	Intra vilan	Suprafața (mp)	Tarla	Parcelă	Nr. topo	Observații / Referințe
1	curți constructii	DA	1	-	25	-	

Date referitoare la construcții

Crt	Număr	Destinație construcție	Supraf. (mp)	Situație juridică	Observații / Referințe
A1.1		construcții industriale și edilitare	1	Cu acte	Nr. niveluri:1; S. construita la sol:1 mp; Stalp electric

Lungime Segmente

1) Valorile lungimilor segmentelor sunt obținute din proiecție în plan.

Punct început	X / Y	Punct sfârșit	X / Y	Lungime segment (** (m))
1	345.463,829 290.295,68	2	345.463,541 290.295,385	0.412
2	345.463,541 290.295,385	3	345.463,113 290.295,798	0.595
3	345.463,113 290.295,798	4	345.462,28 290.294,935	1.199

Punct început	X / Y	Punct sfârșit	X / Y	Lungime segment (** (m)
4	345.462,28 290.294,935	5	345.463,144 290.294,102	1.2
5	345.463,144 290.294,102	6	345.463,977 290.294,965	1.199
6	345.463,977 290.294,965	7	345.463,545 290.295,382	0.6
7	345.463,545 290.295,382	8	345.463,833 290.295,677	0.412
8	345.463,833 290.295,677	1	345.463,829 290.295,68	0.005

** Lungimile segmentelor sunt determinate în planul de proiecție Stereo 70 și sunt rotunjite la 1 milimetru.

*** Distanța dintre puncte este formată din segmente cumulate ce sunt mai mici decât valoarea 1 milimetru.

**DATE DESPRE IMOBILUL NR. 14065**

Oficiul de Cadastru și Publicitate Imobiliară DOLJ
Biroul de Cadastru și Publicitate Imobiliară Craiova

A. Partea I. Descrierea imobilului

TEREN Intravilan

Adresa: Loc. Cetate, Nr. FN, Jud. Dolj, P26

Nr. Crt	Nr cadastral Nr. topografic	Suprafața* (mp)	Observații / Referințe
A1		1	Sector cadastral:0 Teren neimprejmuit; RETEA JT PTA 2 FANTANA BANULUI

Construcții

Crt	Nr cadastral Nr. topografic	Adresa	Observații / Referințe
A1.1		Loc. Cetate, Nr. FN, Jud. Dolj, P26	Nr. niveluri:1; S. construita la sol:1 mp; Stalp electric

B. Partea II. Proprietari și acte

Inscrieri privitoare la dreptul de proprietate și alte drepturi reale		Referințe
/		
Act Normativ nr. HG NR. 1705, din 29/11/2006 emis de GUVERNUL ROMANIEI (Legea 123 din 10.07.2012; Contract de concesiune nr. 6 din 20.06.2005; Act Aditional nr. 1 din 04.03.2016; Licenta pentru distributia energiei electrice nr. 14033 din 01.07.2002 si Anexa);		
B1	Intabulare, drept de PROPRIETATE, dobandit prin Lege, cota actuala 1/1, cota initiala 1/1 1) STATUL ROMAN- DOMENIUL PUBLIC, CIF:9999999999999, LIPSA CUI	A1, A1.1
B2	Intabulare, drept de ADMINISTRARE, dobandit prin Lege, cota actuala 1/1, cota initiala 1/1 1) MINISTERUL ECONOMIEI SI COMERTULUI, CIF:9999999999999, LIPSA CUI	A1, A1.1
B3	Intabulare, drept de CONCESIUNE pe o perioada de 49 de ani, dobandit prin Lege, cota actuala 1/1, cota initiala 1/1 1) CEZ DISTRIBUTIE SA, CIF:14491102	A1, A1.1

C. Partea III. SARCINI .

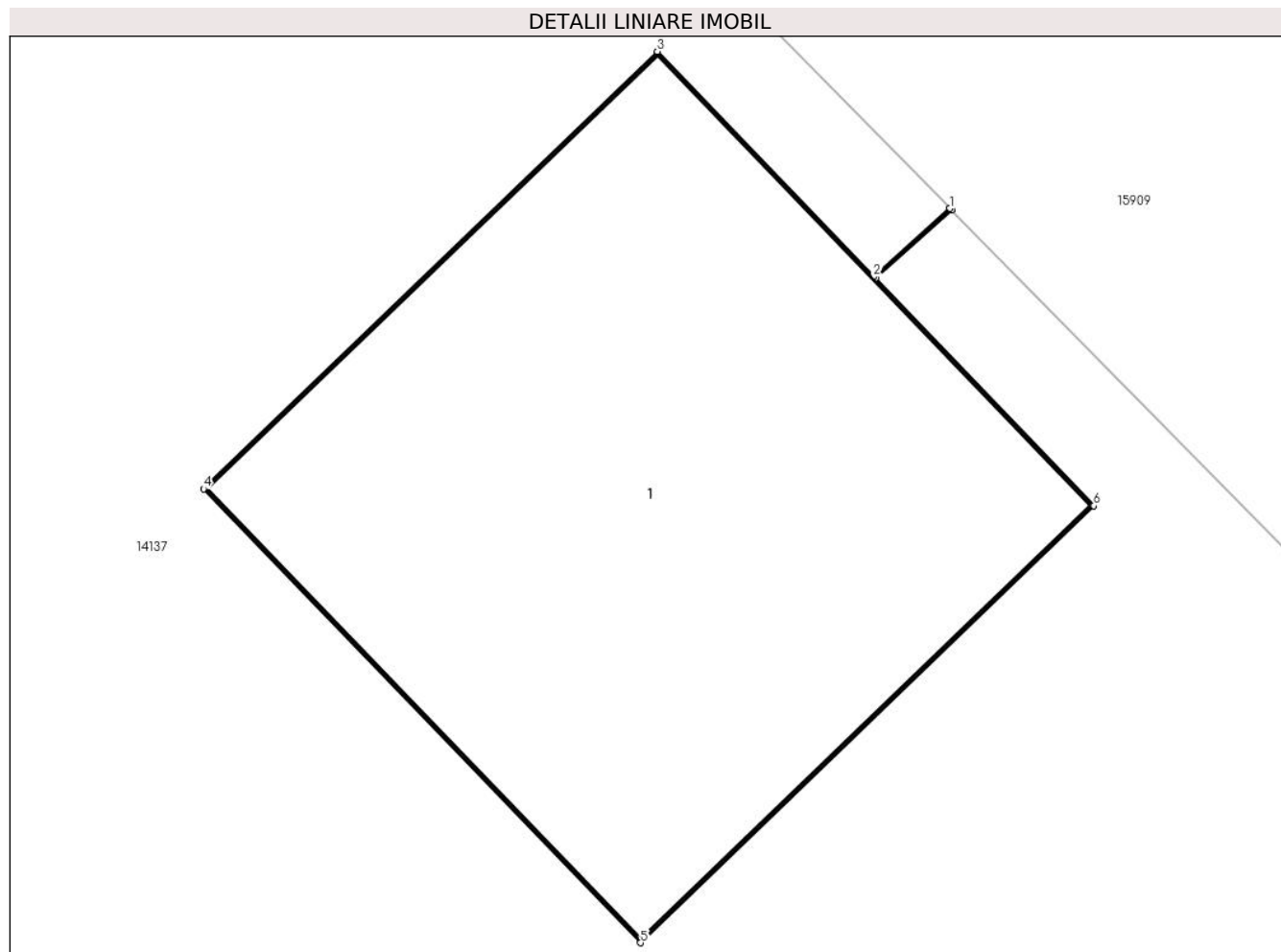
Inscrieri privind dezmembramintele dreptului de proprietate, drepturi reale de garanție și sarcini	Referințe
NU SUNT	

Anexa Nr. 1 La Partea I

Teren

Nr cadastral	Suprafața (mp)*	Observații / Referințe
	1	RETEA JT PTA 2 FANTANA BANULUI

* Suprafața este determinată în planul de proiecție Stereo 70.



Date referitoare la teren

Crt	Categorie folosință	Intra vilan	Suprafața (mp)	Tarla	Parcelă	Nr. topo	Observații / Referințe
1	curți constructii	DA	1	-	26	-	

Date referitoare la construcții

Crt	Număr	Destinație construcție	Supraf. (mp)	Situație juridică	Observații / Referințe
A1.1		construcții industriale și edilitare	1	Cu acte	Nr. niveluri:1; S. construita la sol:1 mp; Stalp electric

Lungime Segmente

1) Valorile lungimilor segmentelor sunt obținute din proiecție în plan.

Punct început	X / Y	Punct sfârșit	X / Y	Lungime segment (** (m))
1	345.437,704 290.321,823	2	345.437,558 290.321,693	0.195
2	345.437,558 290.321,693	3	345.437,146 290.322,122	0.595
3	345.437,146 290.322,122	4	345.436,281 290.321,289	1.201

Punct început	X / Y	Punct sfârșit	X / Y	Lungime segment (** (m)
4	345.436,281 290.321,289	5	345.437,114 290.320,425	1.2
5	345.437,114 290.320,425	6	345.437,978 290.321,257	1.199
6	345.437,978 290.321,257	7	345.437,562 290.321,69	0.6
7	345.437,562 290.321,69	8	345.437,707 290.321,82	0.195
8	345.437,707 290.321,82	1	345.437,704 290.321,823	0.004

** Lungimile segmentelor sunt determinate în planul de proiecție Stereo 70 și sunt rotunjite la 1 milimetru.

*** Distanța dintre puncte este formată din segmente cumulate ce sunt mai mici decât valoarea 1 milimetru.

**DATE DESPRE IMOBILUL NR. 14066**

Oficiul de Cadastru și Publicitate Imobiliară DOLJ
Biroul de Cadastru și Publicitate Imobiliară Craiova

A. Partea I. Descrierea imobilului

TEREN Intravilan

Adresa: Loc. Cetate, Nr. FN, Jud. Dolj, P27

Nr. Crt	Nr cadastral Nr. topografic	Suprafața* (mp)	Observații / Referințe
A1		1	Sector cadastral:0 Teren neimprejmuit; RETEA JT PTA 2 FANTANA BANULUI

Construcții

Crt	Nr cadastral Nr. topografic	Adresa	Observații / Referințe
A1.1		Loc. Cetate, Nr. FN, Jud. Dolj, P27	Nr. niveluri:1; S. construita la sol:1 mp; Stalp electric

B. Partea II. Proprietari și acte

Inscrieri privitoare la dreptul de proprietate și alte drepturi reale		Referințe
/		
Act Normativ nr. HG NR. 1705, din 29/11/2006 emis de GUVERNUL ROMANIEI (Legea 123 din 10.07.2012; Contract de concesiune nr. 6 din 20.06.2005; Act Aditional nr. 1 din 04.03.2016; Licenta pentru distributia energiei electrice nr. 14033 din 01.07.2002 si Anexa);		
B1	Intabulare, drept de PROPRIETATE, dobandit prin Lege, cota actuala 1/1, cota initiala 1/1 1) STATUL ROMAN- DOMENIUL PUBLIC, CIF:9999999999999, LIPSA CUI	A1, A1.1
B2	Intabulare, drept de ADMINISTRARE, dobandit prin Lege, cota actuala 1/1, cota initiala 1/1 1) MINISTERUL ECONOMIEI SI COMERTULUI, CIF:9999999999999, LIPSA CUI	A1, A1.1
B3	Intabulare, drept de CONCESIUNE pe o perioada de 49 de ani, dobandit prin Lege, cota actuala 1/1, cota initiala 1/1 1) CEZ DISTRIBUTIE SA, CIF:14491102	A1, A1.1

C. Partea III. SARCINI .

Inscrieri privind dezmembramintele dreptului de proprietate, drepturi reale de garanție și sarcini	Referințe
NU SUNT	

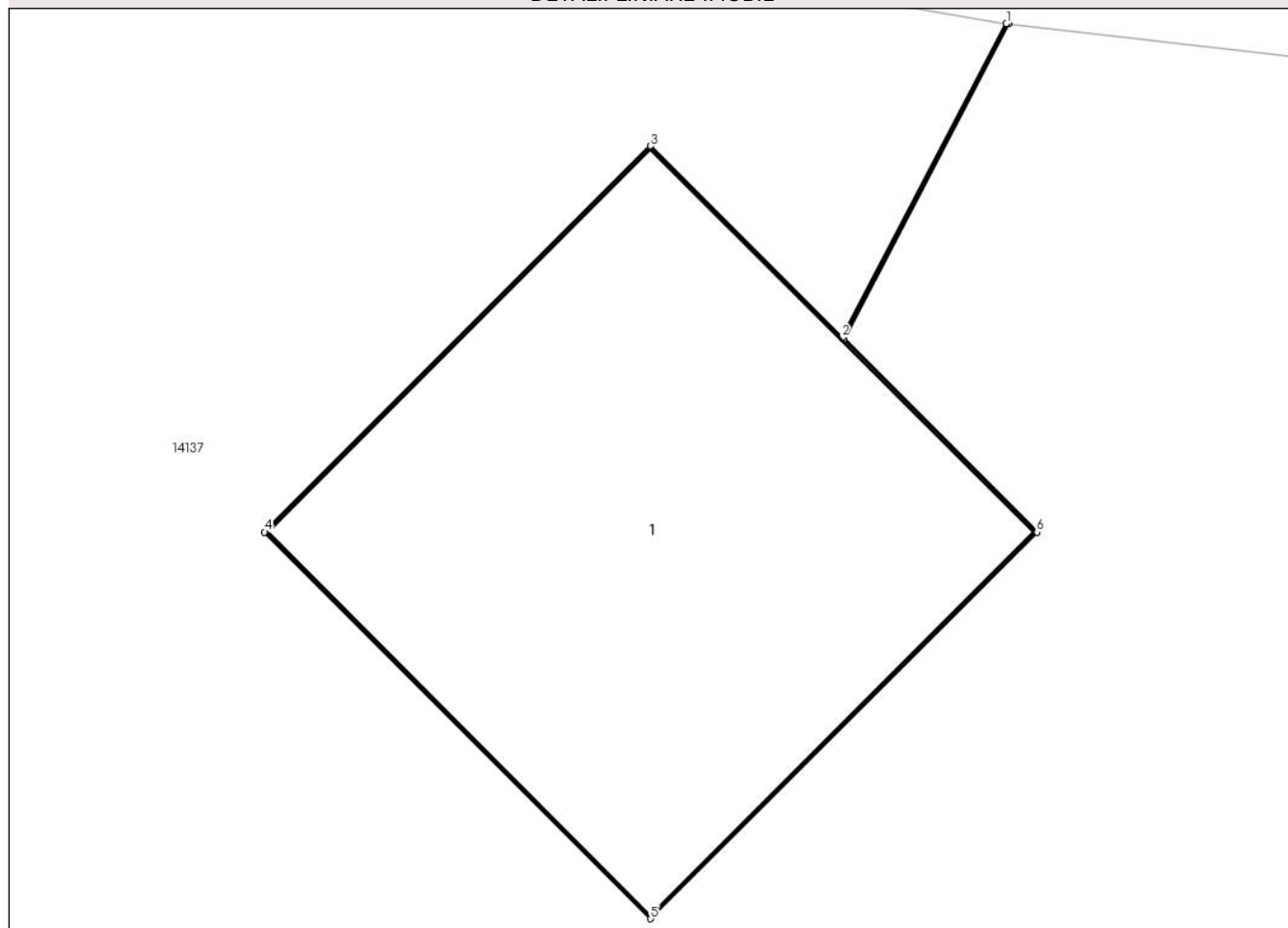
Anexa Nr. 1 La Partea I

Teren

Nr cadastral	Suprafața (mp)*	Observații / Referințe
	1	RETEA JT PTA 2 FANTANA BANULUI

* Suprafața este determinată în planul de proiecție Stereo 70.

DETALII LINIARE IMOBIL



Date referitoare la teren

Crt	Categorie folosință	Intra vilan	Suprafața (mp)	Tarla	Parcelă	Nr. topo	Observații / Referințe
1	curți constructii	DA	1	-	27	-	

Date referitoare la construcții

Crt	Număr	Destinație construcție	Supraf. (mp)	Situație juridică	Observații / Referințe
A1.1		construcții industriale și edilitare	1	Cu acte	Nr. niveluri:1; S. construita la sol:1 mp; Stalp electric

Lungime Segmente

1) Valorile lungimilor segmentelor sunt obținute din proiecție în plan.

Punct început	X / Y	Punct sfârșit	X / Y	Lungime segment (** (m)
1	345.412,494 290.350,47	2	345.412,133 290.349,78	0.779
2	345.412,133 290.349,78	3	345.411,712 290.350,201	0.595
3	345.411,712 290.350,201	4	345.410,864 290.349,353	1.199

Punct început	X / Y	Punct sfârșit	X / Y	Lungime segment (** (m)
4	345.410,864 290.349,353	5	345.411,712 290.348,504	1.2
5	345.411,712 290.348,504	6	345.412,561 290.349,353	1.201
6	345.412,561 290.349,353	7	345.412,137 290.349,777	0.6
7	345.412,137 290.349,777	8	345.412,499 290.350,47	0.782
8	345.412,499 290.350,47	1	345.412,494 290.350,47	0.005

** Lungimile segmentelor sunt determinate în planul de proiecție Stereo 70 și sunt rotunjite la 1 milimetru.

*** Distanța dintre puncte este formată din segmente cumulate ce sunt mai mici decât valoarea 1 milimetru.

**DATE DESPRE IMOBILUL NR. 14067**

Oficiul de Cadastru și Publicitate Imobiliară DOLJ
Biroul de Cadastru și Publicitate Imobiliară Craiova

A. Partea I. Descrierea imobilului

TEREN Intravilan

Adresa: Loc. Cetate, Nr. FN, Jud. Dolj, P28

Nr. Crt	Nr cadastral Nr. topografic	Suprafața* (mp)	Observații / Referințe
A1		1	Sector cadastral:0 Teren neimprejmuit; RETEA JT PTA 2 FANTANA BANULUI

Construcții

Crt	Nr cadastral Nr. topografic	Adresa	Observații / Referințe
A1.1		Loc. Cetate, Nr. FN, Jud. Dolj, P28	Nr. niveluri:1; S. construita la sol:1 mp; Stalp electric

B. Partea II. Proprietari și acte

Inscrieri privitoare la dreptul de proprietate și alte drepturi reale		Referințe
/		
Act Normativ nr. HG NR. 1705, din 29/11/2006 emis de GUVERNUL ROMANIEI (Legea 123 din 10.07.2012; Contract de concesiune nr. 6 din 20.06.2005; Act Aditional nr. 1 din 04.03.2016; Licenta pentru distributia energiei electrice nr. 14033 din 01.07.2002 si Anexa);		
B1	Intabulare, drept de PROPRIETATE, dobandit prin Lege, cota actuala 1/1, cota initiala 1/1 1) STATUL ROMAN- DOMENIUL PUBLIC, CIF:9999999999999, LIPSA CUI	A1, A1.1
B2	Intabulare, drept de ADMINISTRARE, dobandit prin Lege, cota actuala 1/1, cota initiala 1/1 1) MINISTERUL ECONOMIEI SI COMERTULUI, CIF:9999999999999, LIPSA CUI	A1, A1.1
B3	Intabulare, drept de CONCESIUNE pe o perioada de 49 de ani, dobandit prin Lege, cota actuala 1/1, cota initiala 1/1 1) CEZ DISTRIBUTIE SA, CIF:14491102	A1, A1.1

C. Partea III. SARCINI .

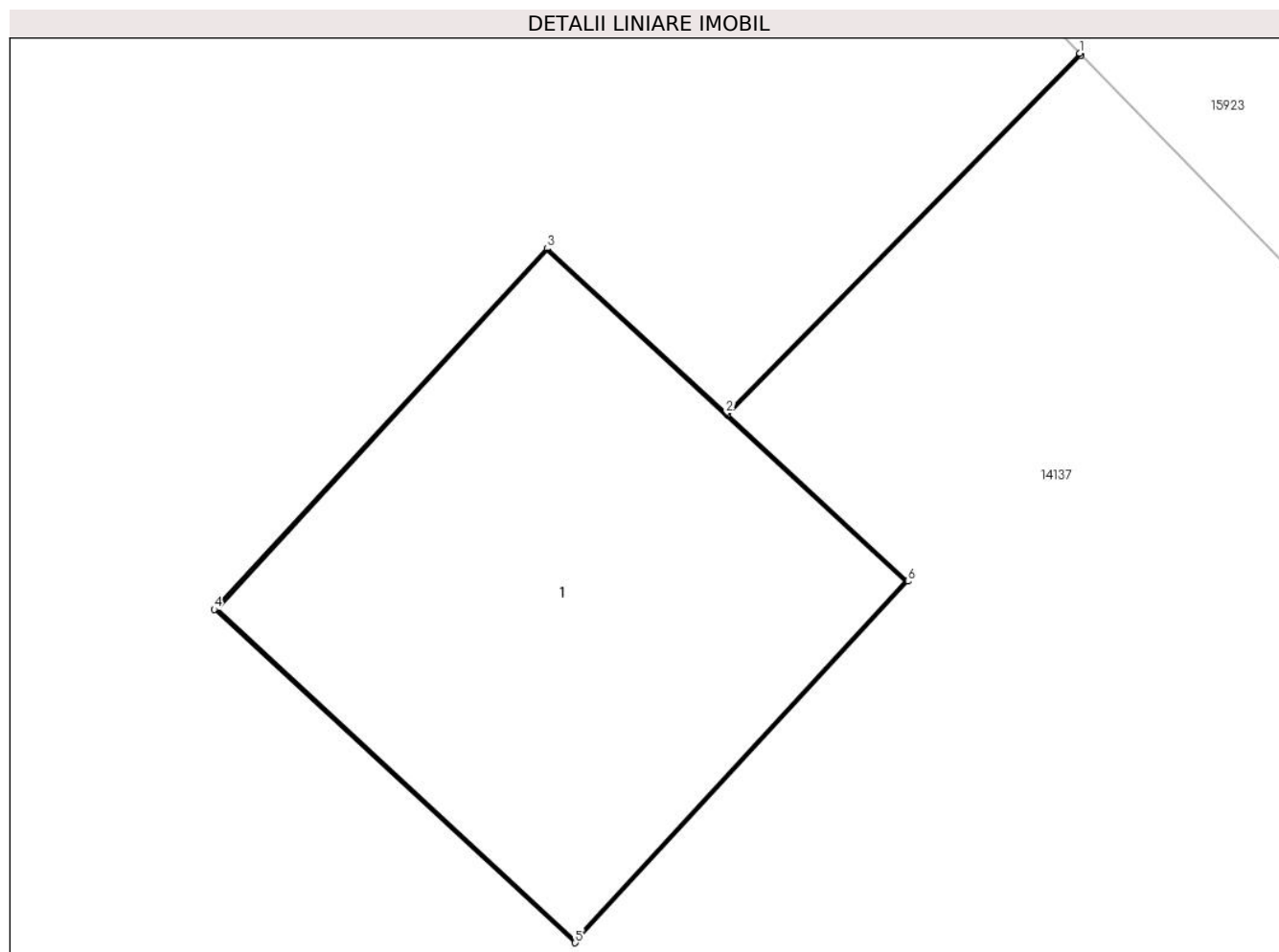
Inscrieri privind dezmembramintele dreptului de proprietate, drepturi reale de garanție și sarcini	Referințe
NU SUNT	

Anexa Nr. 1 La Partea I

Teren

Nr cadastral	Suprafața (mp)*	Observații / Referințe
	1	RETEA JT PTA 2 FANTANA BANULUI

* Suprafața este determinată în planul de proiecție Stereo 70.



Date referitoare la teren

Crt	Categorie folosință	Intravilan	Suprafața (mp)	Tarla	Parcelă	Nr. topo	Observații / Referințe
1	curți constructii	DA	1	-	28	-	

Date referitoare la construcții

Crt	Număr	Destinație construcție	Supraf. (mp)	Situație juridică	Observații / Referințe
A1.1		construcții industriale și edilitare	1	Cu acte	Nr. niveluri:1; S. construita la sol:1 mp; Stalp electric

Lungime Segmente

1) Valorile lungimilor segmentelor sunt obținute din proiecție în plan.

Punct început	X / Y	Punct sfârșit	X / Y	Lungime segment (** (m)
1	345.388,449 290.374,999	2	345.387,585 290.374,12	1.233
2	345.387,585 290.374,12	3	345.387,147 290.374,523	0.595
3	345.387,147 290.374,523	4	345.386,334 290.373,641	1.2

Punct început	X / Y	Punct sfârșit	X / Y	Lungime segment (** (m)
4	345.386,334 290.373,641	5	345.387,216 290.372,827	1.2
5	345.387,216 290.372,827	6	345.388,029 290.373,71	1.2
6	345.388,029 290.373,71	7	345.387,588 290.374,116	0.599
7	345.387,588 290.374,116	8	345.388,452 290.374,995	1.233
8	345.388,452 290.374,995	1	345.388,449 290.374,999	0.005

** Lungimile segmentelor sunt determinate în planul de proiecție Stereo 70 și sunt rotunjite la 1 milimetru.

*** Distanța dintre puncte este formată din segmente cumulate ce sunt mai mici decât valoarea 1 milimetru.

**DATE DESPRE IMOBILUL NR. 14068**

Oficiul de Cadastru și Publicitate Imobiliară DOLJ
Biroul de Cadastru și Publicitate Imobiliară Craiova

A. Partea I. Descrierea imobilului

TEREN Intravilan

Adresa: Loc. Cetate, Nr. FN, Jud. Dolj, P29

Nr. Crt	Nr cadastral Nr. topografic	Suprafața* (mp)	Observații / Referințe
A1		1	Sector cadastral:0 Teren neimprejmuit; RETEA JT PTA 2 FANTANA BANULUI

Construcții

Crt	Nr cadastral Nr. topografic	Adresa	Observații / Referințe
A1.1		Loc. Cetate, Nr. FN, Jud. Dolj, P29	Nr. niveluri:1; S. construita la sol:1 mp; Stalp electric

B. Partea II. Proprietari și acte

Inscrieri privitoare la dreptul de proprietate și alte drepturi reale		Referințe
/		
Act Normativ nr. HG NR. 1705, din 29/11/2006 emis de GUVERNUL ROMANIEI (Legea 123 din 10.07.2012; Contract de concesiune nr. 6 din 20.06.2005; Act Aditional nr. 1 din 04.03.2016; Licenta pentru distributia energiei electrice nr. 14033 din 01.07.2002 si Anexa);		
B1	Intabulare, drept de PROPRIETATE, dobandit prin Lege, cota actuala 1/1, cota initiala 1/1 1) STATUL ROMAN- DOMENIUL PUBLIC, CIF:9999999999999, LIPSA CUI	A1, A1.1
B2	Intabulare, drept de ADMINISTRARE, dobandit prin Lege, cota actuala 1/1, cota initiala 1/1 1) MINISTERUL ECONOMIEI SI COMERTULUI, CIF:9999999999999, LIPSA CUI	A1, A1.1
B3	Intabulare, drept de CONCESIUNE pe o perioada de 49 de ani, dobandit prin Lege, cota actuala 1/1, cota initiala 1/1 1) CEZ DISTRIBUTIE SA, CIF:14491102	A1, A1.1

C. Partea III. SARCINI .

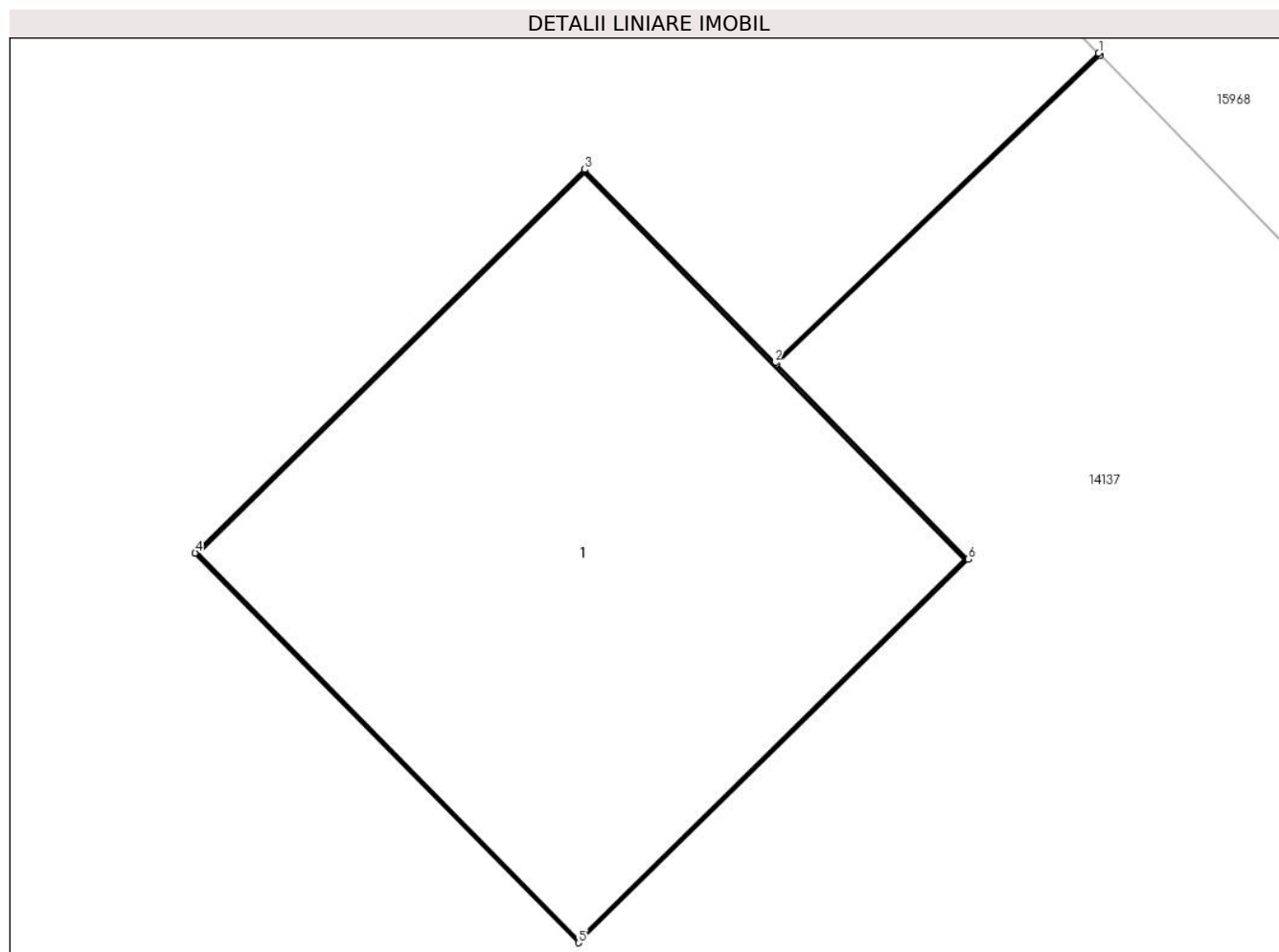
Inscrieri privind dezmembramintele dreptului de proprietate, drepturi reale de garanție și sarcini	Referințe
NU SUNT	

Anexa Nr. 1 La Partea I

Teren

Nr cadastral	Suprafața (mp)*	Observații / Referințe
	1	RETEA JT PTA 2 FANTANA BANULUI

* Suprafața este determinată în planul de proiecție Stereo 70.



Date referitoare la teren

Crt	Categorie folosință	Intra vilan	Suprafața (mp)	Tarla	Parcelă	Nr. topo	Observații / Referințe
1	curți constructii	DA	1	-	29	-	

Date referitoare la construcții

Crt	Număr	Destinație construcție	Supraf. (mp)	Situație juridică	Observații / Referințe
A1.1		construcții industriale și edilitare	1	Cu acte	Nr. niveluri:1; S. construita la sol:1 mp; Stalp electric

Lungime Segmente

1) Valorile lungimilor segmentelor sunt obținute din proiecție în plan.

Punct început	X / Y	Punct sfârșit	X / Y	Lungime segment (** (m))
1	345.362,765 290.401,685	2	345.362,054 290.401,006	0.983
2	345.362,054 290.401,006	3	345.361,636 290.401,43	0.595
3	345.361,636 290.401,43	4	345.360,781 290.400,588	1.2

Punct început	X / Y	Punct sfârșit	X / Y	Lungime segment (** (m)
4	345.360,781 290.400,588	5	345.361,623 290.399,733	1.2
5	345.361,623 290.399,733	6	345.362,478 290.400,575	1.2
6	345.362,478 290.400,575	7	345.362,057 290.401,003	0.6
7	345.362,057 290.401,003	8	345.362,768 290.401,681	0.982
8	345.362,768 290.401,681	1	345.362,765 290.401,685	0.005

** Lungimile segmentelor sunt determinate în planul de proiecție Stereo 70 și sunt rotunjite la 1 milimetru.

*** Distanța dintre puncte este formată din segmente cumulate ce sunt mai mici decât valoarea 1 milimetru.

**DATE DESPRE IMOBILUL NR. 14069**

Oficiul de Cadastru și Publicitate Imobiliară DOLJ
Biroul de Cadastru și Publicitate Imobiliară Craiova

A. Partea I. Descrierea imobilului

TEREN Intravilan

Adresa: Loc. Cetate, Nr. FN, Jud. Dolj, P30

Nr. Crt	Nr cadastral Nr. topografic	Suprafața* (mp)	Observații / Referințe
A1		1	Sector cadastral:0 Teren neimprejmuit; RETEA JT PTA 2 FANTANA BANULUI

Construcții

Crt	Nr cadastral Nr. topografic	Adresa	Observații / Referințe
A1.1		Loc. Cetate, Nr. FN, Jud. Dolj, P30	Nr. niveluri:1; S. construita la sol:1 mp; Stalp electric

B. Partea II. Proprietari și acte

Inscrieri privitoare la dreptul de proprietate și alte drepturi reale		Referințe
/		
Act Normativ nr. HG NR. 1705, din 29/11/2006 emis de GUVERNUL ROMANIEI (Legea 123 din 10.07.2012; Contract de concesiune nr. 6 din 20.06.2005; Act Aditional nr. 1 din 04.03.2016; Licenta pentru distributia energiei electrice nr. 14033 din 01.07.2002 si Anexa);		
B1	Intabulare, drept de PROPRIETATE, dobandit prin Lege, cota actuala 1/1, cota initiala 1/1 1) STATUL ROMAN- DOMENIUL PUBLIC, CIF:9999999999999, LIPSA CUI	A1, A1.1
B2	Intabulare, drept de ADMINISTRARE, dobandit prin Lege, cota actuala 1/1, cota initiala 1/1 1) MINISTERUL ECONOMIEI SI COMERTULUI, CIF:9999999999999, LIPSA CUI	A1, A1.1
B3	Intabulare, drept de CONCESIUNE pe o perioada de 49 de ani, dobandit prin Lege, cota actuala 1/1, cota initiala 1/1 1) CEZ DISTRIBUTIE SA, CIF:14491102	A1, A1.1

C. Partea III. SARCINI .

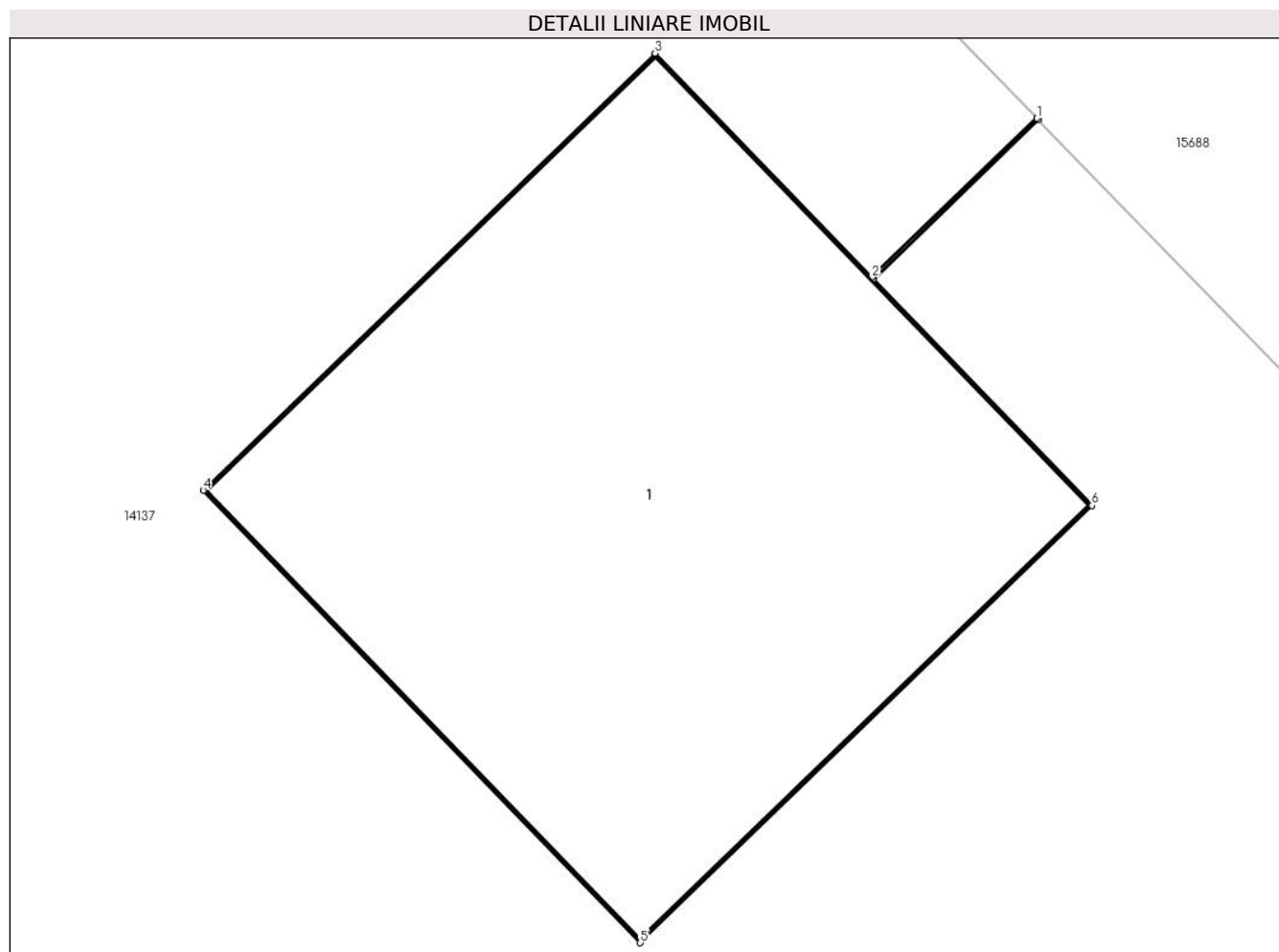
Inscrieri privind dezmembramintele dreptului de proprietate, drepturi reale de garanție și sarcini	Referințe
NU SUNT	

Anexa Nr. 1 La Partea I

Teren

Nr cadastral	Suprafața (mp)*	Observații / Referințe
	1	RETEA JT PTA 2 FANTANA BANULUI

* Suprafața este determinată în planul de proiecție Stereo 70.



Date referitoare la teren

Crt	Categorie folosință	Intra vilan	Suprafața (mp)	Tarla	Parcelă	Nr. topo	Observații / Referințe
1	curți constructii	DA	1	-	30	-	

Date referitoare la construcții

Crt	Număr	Destinație construcție	Supraf. (mp)	Situație juridică	Observații / Referințe
A1.1		construcții industriale și edilitare	1	Cu acte	Nr. niveluri:1; S. construita la sol:1 mp; Stalp electric

Lungime Segmente

1) Valorile lungimilor segmentelor sunt obținute din proiecție în plan.

Punct început	X / Y	Punct sfârșit	X / Y	Lungime segment (** (m)
1	345.337,951 290.426,827	2	345.337,636 290.426,523	0.438
2	345.337,636 290.426,523	3	345.337,222 290.426,951	0.595
3	345.337,222 290.426,951	4	345.336,36 290.426,117	1.199

Punct început	X / Y	Punct sfârșit	X / Y	Lungime segment (** (m)
4	345.336,36 290.426,117	5	345.337,194 290.425,254	1.2
5	345.337,194 290.425,254	6	345.338,056 290.426,088	1.199
6	345.338,056 290.426,088	7	345.337,639 290.426,52	0.6
7	345.337,639 290.426,52	8	345.337,954 290.426,824	0.438
8	345.337,954 290.426,824	1	345.337,951 290.426,827	0.004

** Lungimile segmentelor sunt determinate în planul de proiecție Stereo 70 și sunt rotunjite la 1 milimetru.

*** Distanța dintre puncte este formată din segmente cumulate ce sunt mai mici decât valoarea 1 milimetru.

**DATE DESPRE IMOBILUL NR. 14070**

Oficiul de Cadastru și Publicitate Imobiliară DOLJ
Biroul de Cadastru și Publicitate Imobiliară Craiova

A. Partea I. Descrierea imobilului

TEREN Intravilan

Adresa: Loc. Cetate, Nr. FN, Jud. Dolj, P31

Nr. Crt	Nr cadastral Nr. topografic	Suprafața* (mp)	Observații / Referințe
A1		1	Sector cadastral:0 Teren neimprejmuit; RETEA JT PTA 2 FANTANA BANULUI

Construcții

Crt	Nr cadastral Nr. topografic	Adresa	Observații / Referințe
A1.1		Loc. Cetate, Nr. FN, Jud. Dolj, P31	Nr. niveluri:1; S. construita la sol:1 mp; Stalp electric

B. Partea II. Proprietari și acte

Inscrieri privitoare la dreptul de proprietate și alte drepturi reale		Referințe
/		
Act Normativ nr. HG NR. 1705, din 29/11/2006 emis de GUVERNUL ROMANIEI (Legea 123 din 10.07.2012; Contract de concesiune nr. 6 din 20.06.2005; Act Aditional nr. 1 din 04.03.2016; Licenta pentru distributia energiei electrice nr. 14033 din 01.07.2002 si Anexa);		
B1	Intabulare, drept de PROPRIETATE, dobandit prin Lege, cota actuala 1/1, cota initiala 1/1 1) STATUL ROMAN- DOMENIUL PUBLIC, CIF:9999999999999, LIPSA CUI	A1, A1.1
B2	Intabulare, drept de ADMINISTRARE, dobandit prin Lege, cota actuala 1/1, cota initiala 1/1 1) MINISTERUL ECONOMIEI SI COMERTULUI, CIF:9999999999999, LIPSA CUI	A1, A1.1
B3	Intabulare, drept de CONCESIUNE pe o perioada de 49 de ani, dobandit prin Lege, cota actuala 1/1, cota initiala 1/1 1) CEZ DISTRIBUTIE SA, CIF:14491102	A1, A1.1

C. Partea III. SARCINI .

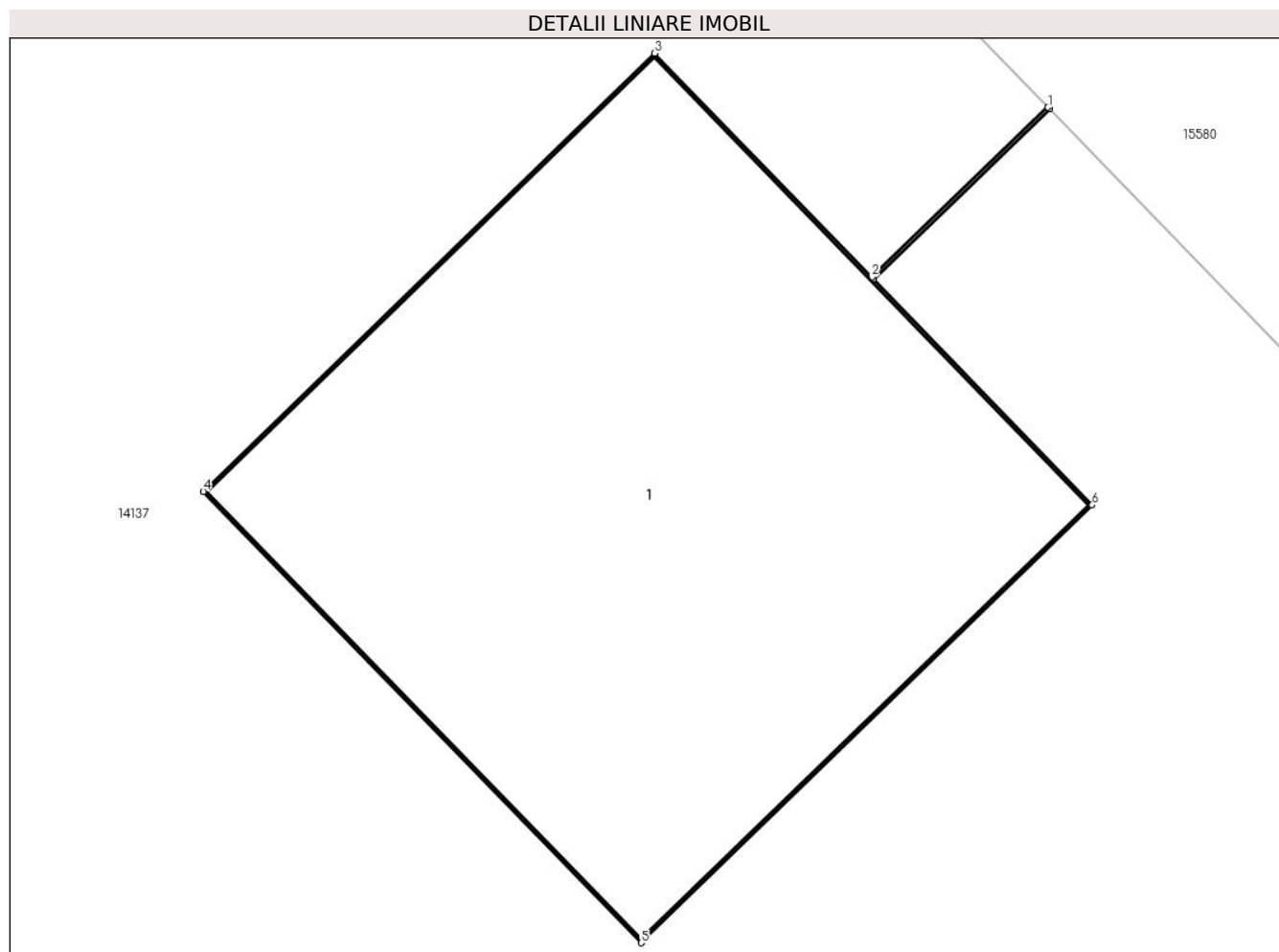
Inscrieri privind dezmembramintele dreptului de proprietate, drepturi reale de garanție și sarcini	Referințe
NU SUNT	

Anexa Nr. 1 La Partea I

Teren

Nr cadastral	Suprafața (mp)*	Observații / Referințe
	1	RETEA JT PTA 2 FANTANA BANULUI

* Suprafața este determinată în planul de proiecție Stereo 70.



Date referitoare la teren

Crt	Categorie folosință	Intra vilan	Suprafața (mp)	Tarla	Parcelă	Nr. topo	Observații / Referințe
1	curți constructii	DA	1	-	31	-	

Date referitoare la construcții

Crt	Număr	Destinație construcție	Supraf. (mp)	Situație juridică	Observații / Referințe
A1.1		construcții industriale și edilitare	1	Cu acte	Nr. niveluri:1; S. construita la sol:1 mp; Stalp electric

Lungime Segmente

1) Valorile lungimilor segmentelor sunt obținute din proiecție în plan.

Punct început	X / Y	Punct sfârșit	X / Y	Lungime segment (** (m)
1	345.312,202 290.453,453	2	345.311,865 290.453,129	0.467
2	345.311,865 290.453,129	3	345.311,451 290.453,556	0.595
3	345.311,451 290.453,556	4	345.310,589 290.452,72	1.201

Punct început	X / Y	Punct sfârșit	X / Y	Lungime segment (** (m)
4	345.310,589 290.452,72	5	345.311,425 290.451,859	1.2
5	345.311,425 290.451,859	6	345.312,286 290.452,694	1.199
6	345.312,286 290.452,694	7	345.311,869 290.453,125	0.6
7	345.311,869 290.453,125	8	345.312,205 290.453,45	0.467
8	345.312,205 290.453,45	1	345.312,202 290.453,453	0.004

** Lungimile segmentelor sunt determinate în planul de proiecție Stereo 70 și sunt rotunjite la 1 milimetru.

*** Distanța dintre puncte este formată din segmente cumulate ce sunt mai mici decât valoarea 1 milimetru.

**DATE DESPRE IMOBILUL NR. 14071**

Oficiul de Cadastru și Publicitate Imobiliară DOLJ
Biroul de Cadastru și Publicitate Imobiliară Craiova

A. Partea I. Descrierea imobilului

TEREN Intravilan

Adresa: Loc. Cetate, Nr. FN, Jud. Dolj, P32

Nr. Crt	Nr cadastral Nr. topografic	Suprafața* (mp)	Observații / Referințe
A1		1	Sector cadastral:0 Teren neimprejmuit; RETEA JT PTA 2 FANTANA BANULUI

Construcții

Crt	Nr cadastral Nr. topografic	Adresa	Observații / Referințe
A1.1		Loc. Cetate, Nr. FN, Jud. Dolj, P32	Nr. niveluri:1; S. construita la sol:1 mp; Stalp electric

B. Partea II. Proprietari și acte

Inscrieri privitoare la dreptul de proprietate și alte drepturi reale		Referințe
/		
Act Normativ nr. HG NR. 1705, din 29/11/2006 emis de GUVERNUL ROMANIEI (Legea 123 din 10.07.2012; Contract de concesiune nr. 6 din 20.06.2005; Act Aditional nr. 1 din 04.03.2016; Licenta pentru distributia energiei electrice nr. 14033 din 01.07.2002 si Anexa);		
B1	Intabulare, drept de PROPRIETATE, dobandit prin Lege, cota actuala 1/1, cota initiala 1/1 1) STATUL ROMAN- DOMENIUL PUBLIC, CIF:9999999999999, LIPSA CUI	A1, A1.1
B2	Intabulare, drept de ADMINISTRARE, dobandit prin Lege, cota actuala 1/1, cota initiala 1/1 1) MINISTERUL ECONOMIEI SI COMERTULUI, CIF:9999999999999, LIPSA CUI	A1, A1.1
B3	Intabulare, drept de CONCESIUNE pe o perioada de 49 de ani, dobandit prin Lege, cota actuala 1/1, cota initiala 1/1 1) CEZ DISTRIBUTIE SA, CIF:14491102	A1, A1.1

C. Partea III. SARCINI .

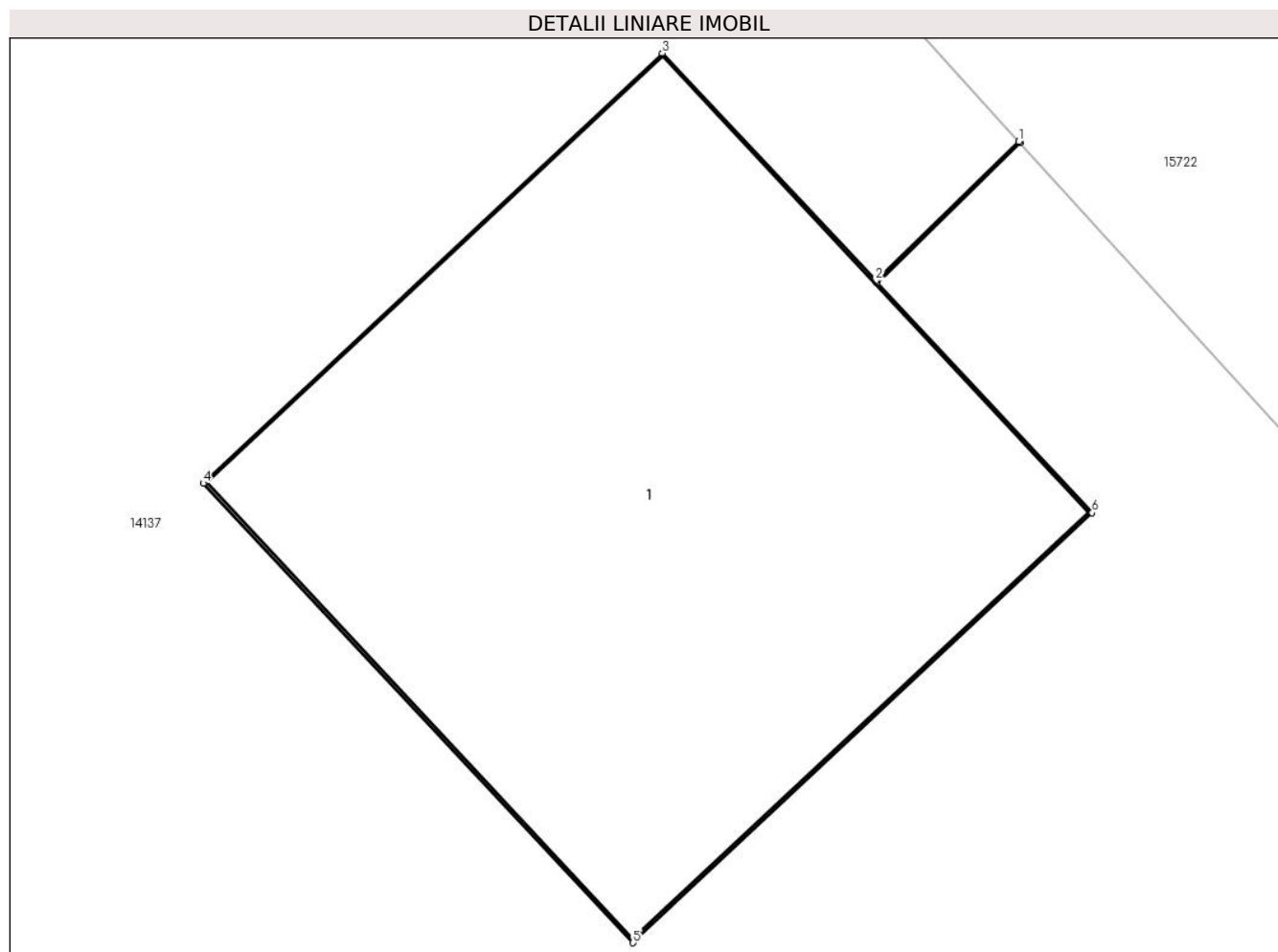
Inscrieri privind dezmembramintele dreptului de proprietate, drepturi reale de garanție și sarcini	Referințe
NU SUNT	

Anexa Nr. 1 La Partea I

Teren

Nr cadastral	Suprafața (mp)*	Observații / Referințe
	1	RETEA JT PTA 2 FANTANA BANULUI

* Suprafața este determinată în planul de proiecție Stereo 70.



Date referitoare la teren

Crt	Categorie folosință	Intravilan	Suprafața (mp)	Tarla	Parcelă	Nr. topo	Observații / Referințe
1	curți constructii	DA	1	-	32	-	

Date referitoare la construcții

Crt	Număr	Destinație construcție	Supraf. (mp)	Situație juridică	Observații / Referințe
A1.1		construcții industriale și edilitare	1	Cu acte	Nr. niveluri:1; S. construita la sol:1 mp; Stalp electric

Lungime Segmente

1) Valorile lungimilor segmentelor sunt obținute din proiecție în plan.

Punct început	X / Y	Punct sfârșit	X / Y	Lungime segment (** (m)
1	345.284,043 290.482,669	2	345.283,77 290.482,403	0.381
2	345.283,77 290.482,403	3	345.283,363 290.482,837	0.595
3	345.283,363 290.482,837	4	345.282,487 290.482,017	1.2

Punct început	X / Y	Punct sfârșit	X / Y	Lungime segment (** (m)
4	345.282,487 290.482,017	5	345.283,307 290.481,141	1.2
5	345.283,307 290.481,141	6	345.284,183 290.481,961	1.2
6	345.284,183 290.481,961	7	345.283,773 290.482,399	0.6
7	345.283,773 290.482,399	8	345.284,046 290.482,666	0.382
8	345.284,046 290.482,666	1	345.284,043 290.482,669	0.004

** Lungimile segmentelor sunt determinate în planul de proiecție Stereo 70 și sunt rotunjite la 1 milimetru.

*** Distanța dintre puncte este formată din segmente cumulate ce sunt mai mici decât valoarea 1 milimetru.

**DATE DESPRE IMOBILUL NR. 14072**

Oficiul de Cadastru și Publicitate Imobiliară DOLJ
Biroul de Cadastru și Publicitate Imobiliară Craiova

A. Partea I. Descrierea imobilului

TEREN Intravilan

Adresa: Loc. Cetate, Nr. FN, Jud. Dolj, P33

Nr. Crt	Nr cadastral Nr. topografic	Suprafața* (mp)	Observații / Referințe
A1		1	Sector cadastral:0 Teren neimprejmuit; RETEA JT PTA 2 FANTANA BANULUI

Construcții

Crt	Nr cadastral Nr. topografic	Adresa	Observații / Referințe
A1.1		Loc. Cetate, Nr. FN, Jud. Dolj, P33	Nr. niveluri:1; S. construita la sol:1 mp; Stalp electric

B. Partea II. Proprietari și acte

Inscrieri privitoare la dreptul de proprietate și alte drepturi reale		Referințe
/		
Act Normativ nr. HG NR. 1705, din 29/11/2006 emis de GUVERNUL ROMANIEI (Legea 123 din 10.07.2012; Contract de concesiune nr. 6 din 20.06.2005; Act Aditional nr. 1 din 04.03.2016; Licenta pentru distributia energiei electrice nr. 14033 din 01.07.2002 si Anexa);		
B1	Intabulare, drept de PROPRIETATE, dobandit prin Lege, cota actuala 1/1, cota initiala 1/1 1) STATUL ROMAN- DOMENIUL PUBLIC, CIF:9999999999999, LIPSA CUI	A1, A1.1
B2	Intabulare, drept de ADMINISTRARE, dobandit prin Lege, cota actuala 1/1, cota initiala 1/1 1) MINISTERUL ECONOMIEI SI COMERTULUI, CIF:9999999999999, LIPSA CUI	A1, A1.1
B3	Intabulare, drept de CONCESIUNE pe o perioada de 49 de ani, dobandit prin Lege, cota actuala 1/1, cota initiala 1/1 1) CEZ DISTRIBUTIE SA, CIF:14491102	A1, A1.1

C. Partea III. SARCINI .

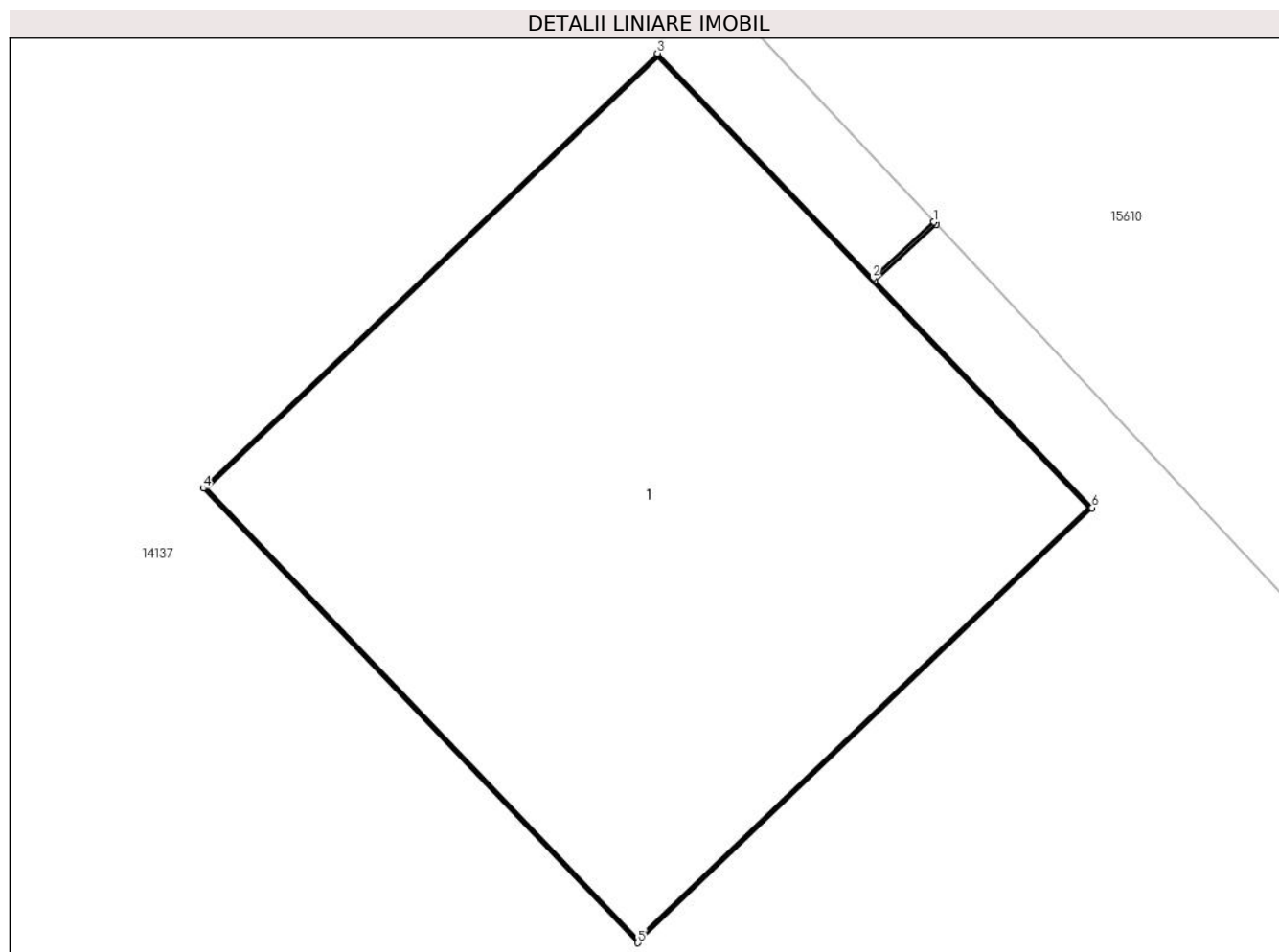
Inscrieri privind dezmembramintele dreptului de proprietate, drepturi reale de garanție și sarcini	Referințe
NU SUNT	

Anexa Nr. 1 La Partea I

Teren

Nr cadastral	Suprafața (mp)*	Observații / Referințe
	1	RETEA JT PTA 2 FANTANA BANULUI

* Suprafața este determinată în planul de proiecție Stereo 70.



Date referitoare la teren

Crt	Categorie folosință	Intra vilan	Suprafața (mp)	Tarla	Parcelă	Nr. topo	Observații / Referințe
1	curți constructii	DA	1	-	33	-	

Date referitoare la construcții

Crt	Număr	Destinație construcție	Supraf. (mp)	Situație juridică	Observații / Referințe
A1.1		construcții industriale și edilitare	1	Cu acte	Nr. niveluri:1; S. construita la sol:1 mp; Stalp electric

Lungime Segmente

1) Valorile lungimilor segmentelor sunt obținute din proiecție în plan.

Punct început	X / Y	Punct sfârșit	X / Y	Lungime segment (** (m))
1	345.260,316 290.507,561	2	345.260,199 290.507,453	0.159
2	345.260,199 290.507,453	3	345.259,788 290.507,883	0.595
3	345.259,788 290.507,883	4	345.258,921 290.507,053	1.2

Punct început	X / Y	Punct sfârșit	X / Y	Lungime segment (** (m)
4	345.258,921 290.507,053	5	345.259,751 290.506,186	1.2
5	345.259,751 290.506,186	6	345.260,618 290.507,016	1.2
6	345.260,618 290.507,016	7	345.260,203 290.507,449	0.6
7	345.260,203 290.507,449	8	345.260,32 290.507,557	0.159
8	345.260,32 290.507,557	1	345.260,316 290.507,561	0.006

** Lungimile segmentelor sunt determinate în planul de proiecție Stereo 70 și sunt rotunjite la 1 milimetru.

*** Distanța dintre puncte este formată din segmente cumulate ce sunt mai mici decât valoarea 1 milimetru.

**DATE DESPRE IMOBILUL NR. 14073**

Oficiul de Cadastru și Publicitate Imobiliară DOLJ
Biroul de Cadastru și Publicitate Imobiliară Craiova

A. Partea I. Descrierea imobilului

TEREN Intravilan

Adresa: Loc. Cetate, Nr. FN, Jud. Dolj, P34

Nr. Crt	Nr cadastral Nr. topografic	Suprafața* (mp)	Observații / Referințe
A1		1	Sector cadastral:0 Teren neimprejmuit; RETEA JT PTA 2 FANTANA BANULUI

Construcții

Crt	Nr cadastral Nr. topografic	Adresa	Observații / Referințe
A1.1		Loc. Cetate, Nr. FN, Jud. Dolj, P34	Nr. niveluri:1; S. construita la sol:1 mp; Stalp electric

B. Partea II. Proprietari și acte

Inscrieri privitoare la dreptul de proprietate și alte drepturi reale		Referințe
/		
Act Normativ nr. HG NR. 1705, din 29/11/2006 emis de GUVERNUL ROMANIEI (Legea 123 din 10.07.2012; Contract de concesiune nr. 6 din 20.06.2005; Act Aditional nr. 1 din 04.03.2016; Licenta pentru distributia energiei electrice nr. 14033 din 01.07.2002 si Anexa);		
B1	Intabulare, drept de PROPRIETATE, dobandit prin Lege, cota actuala 1/1, cota initiala 1/1 1) STATUL ROMAN- DOMENIUL PUBLIC, CIF:9999999999999, LIPSA CUI	A1, A1.1
B2	Intabulare, drept de ADMINISTRARE, dobandit prin Lege, cota actuala 1/1, cota initiala 1/1 1) MINISTERUL ECONOMIEI SI COMERTULUI, CIF:9999999999999, LIPSA CUI	A1, A1.1
B3	Intabulare, drept de CONCESIUNE pe o perioada de 49 de ani, dobandit prin Lege, cota actuala 1/1, cota initiala 1/1 1) CEZ DISTRIBUTIE SA, CIF:14491102	A1, A1.1

C. Partea III. SARCINI .

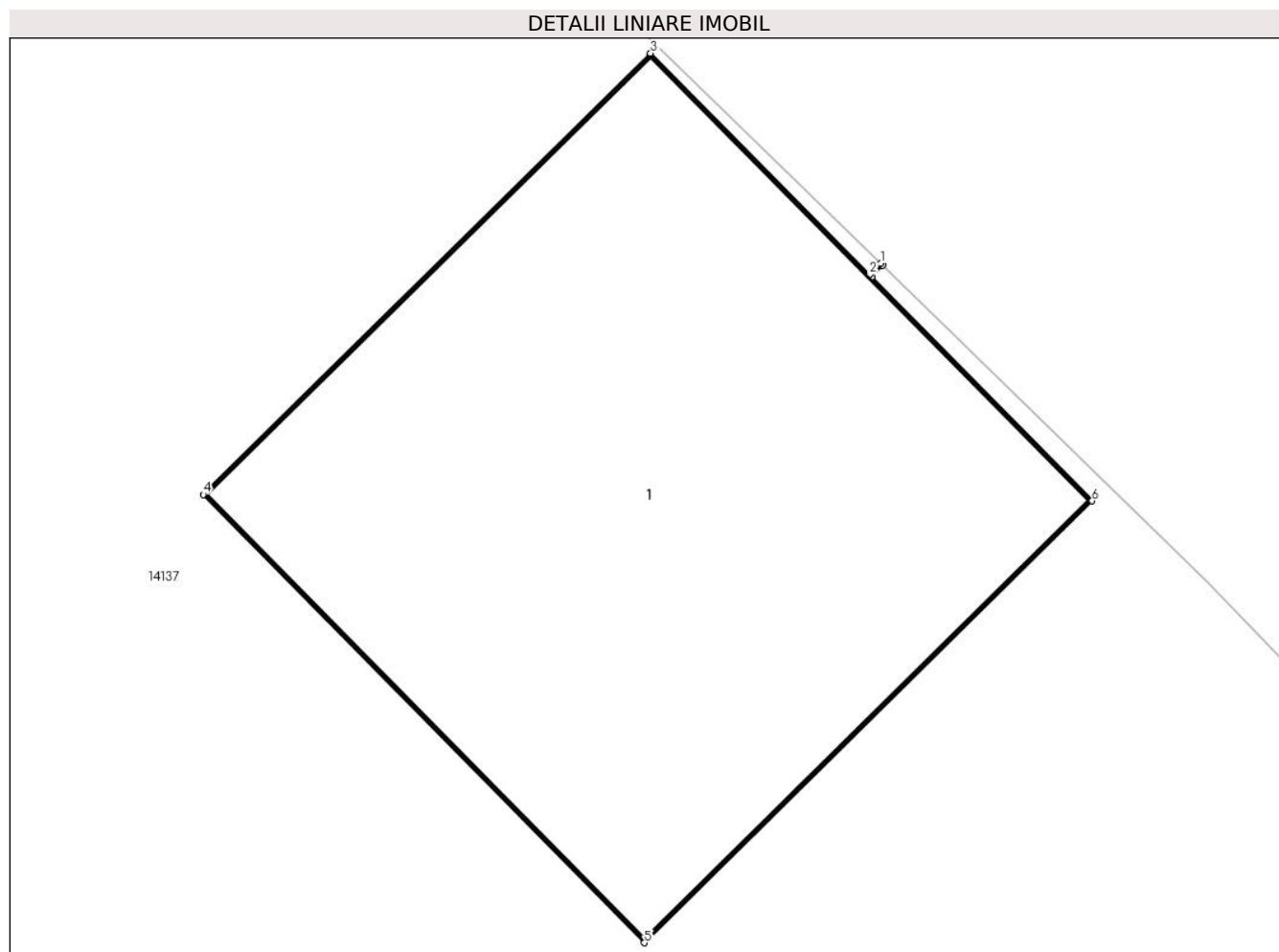
Inscrieri privind dezmembramintele dreptului de proprietate, drepturi reale de garanție și sarcini	Referințe
NU SUNT	

Anexa Nr. 1 La Partea I

Teren

Nr cadastral	Suprafața (mp)*	Observații / Referințe
	1	RETEA JT PTA 2 FANTANA BANULUI

* Suprafața este determinată în planul de proiecție Stereo 70.



Date referitoare la teren

Crt	Categorie folosință	Intra vilan	Suprafața (mp)	Tarla	Parcelă	Nr. topo	Observații / Referințe
1	curți constructii	DA	1	-	34	-	

Date referitoare la construcții

Crt	Număr	Destinație construcție	Supraf. (mp)	Situație juridică	Observații / Referințe
A1.1		construcții industriale și edilitare	1	Cu acte	Nr. niveluri:1; S. construita la sol:1 mp; Stalp electric

Lungime Segmente

1) Valorile lungimilor segmentelor sunt obținute din proiecție în plan.

Punct început	X / Y	Punct sfârșit	X / Y	Lungime segment (** (m)
1	345.239,973 290.528,701	2	345.239,951 290.528,679	0.031
2	345.239,951 290.528,679	3	345.239,533 290.529,102	0.595
3	345.239,533 290.529,102	4	345.238,679 290.528,26	1.199

Punct început	X / Y	Punct sfârșit	X / Y	Lungime segment (** (m)
4	345.238,679 290.528,26	5	345.239,521 290.527,405	1.2
5	345.239,521 290.527,405	6	345.240,376 290.528,248	1.201
6	345.240,376 290.528,248	7	345.239,955 290.528,675	0.6
7	345.239,955 290.528,675	8	345.239,976 290.528,698	0.031
8	345.239,976 290.528,698	1	345.239,973 290.528,701	0.004

** Lungimile segmentelor sunt determinate în planul de proiecție Stereo 70 și sunt rotunjite la 1 milimetru.

*** Distanța dintre puncte este formată din segmente cumulate ce sunt mai mici decât valoarea 1 milimetru.

**DATE DESPRE IMOBILUL NR. 14074**

Oficiul de Cadastru și Publicitate Imobiliară DOLJ
Biroul de Cadastru și Publicitate Imobiliară Craiova

A. Partea I. Descrierea imobilului

TEREN Intravilan

Adresa: Loc. Cetate, Nr. FN, Jud. Dolj, P35

Nr. Crt	Nr cadastral Nr. topografic	Suprafața* (mp)	Observații / Referințe
A1		1	Sector cadastral:0 Teren neimprejmuit; RETEA JT PTA 2 FANTANA BANULUI

Construcții

Crt	Nr cadastral Nr. topografic	Adresa	Observații / Referințe
A1.1		Loc. Cetate, Nr. FN, Jud. Dolj, P35	Nr. niveluri:1; S. construita la sol:1 mp; Stalp electric

B. Partea II. Proprietari și acte

Inscrieri privitoare la dreptul de proprietate și alte drepturi reale		Referințe
/		
Act Normativ nr. HG NR. 1705, din 29/11/2006 emis de GUVERNUL ROMANIEI (Legea 123 din 10.07.2012; Contract de concesiune nr. 6 din 20.06.2005; Act Aditional nr. 1 din 04.03.2016; Licenta pentru distributia energiei electrice nr. 14033 din 01.07.2002 si Anexa);		
B1	Intabulare, drept de PROPRIETATE, dobandit prin Lege, cota actuala 1/1, cota initiala 1/1 1) STATUL ROMAN- DOMENIUL PUBLIC, CIF:999999999999, LIPSA CUI	A1, A1.1
B2	Intabulare, drept de ADMINISTRARE, dobandit prin Lege, cota actuala 1/1, cota initiala 1/1 1) MINISTERUL ECONOMIEI SI COMERTULUI, CIF:999999999999, LIPSA CUI	A1, A1.1
B3	Intabulare, drept de CONCESIUNE pe o perioada de 49 de ani, dobandit prin Lege, cota actuala 1/1, cota initiala 1/1 1) CEZ DISTRIBUTIE SA, CIF:14491102	A1, A1.1

C. Partea III. SARCINI .

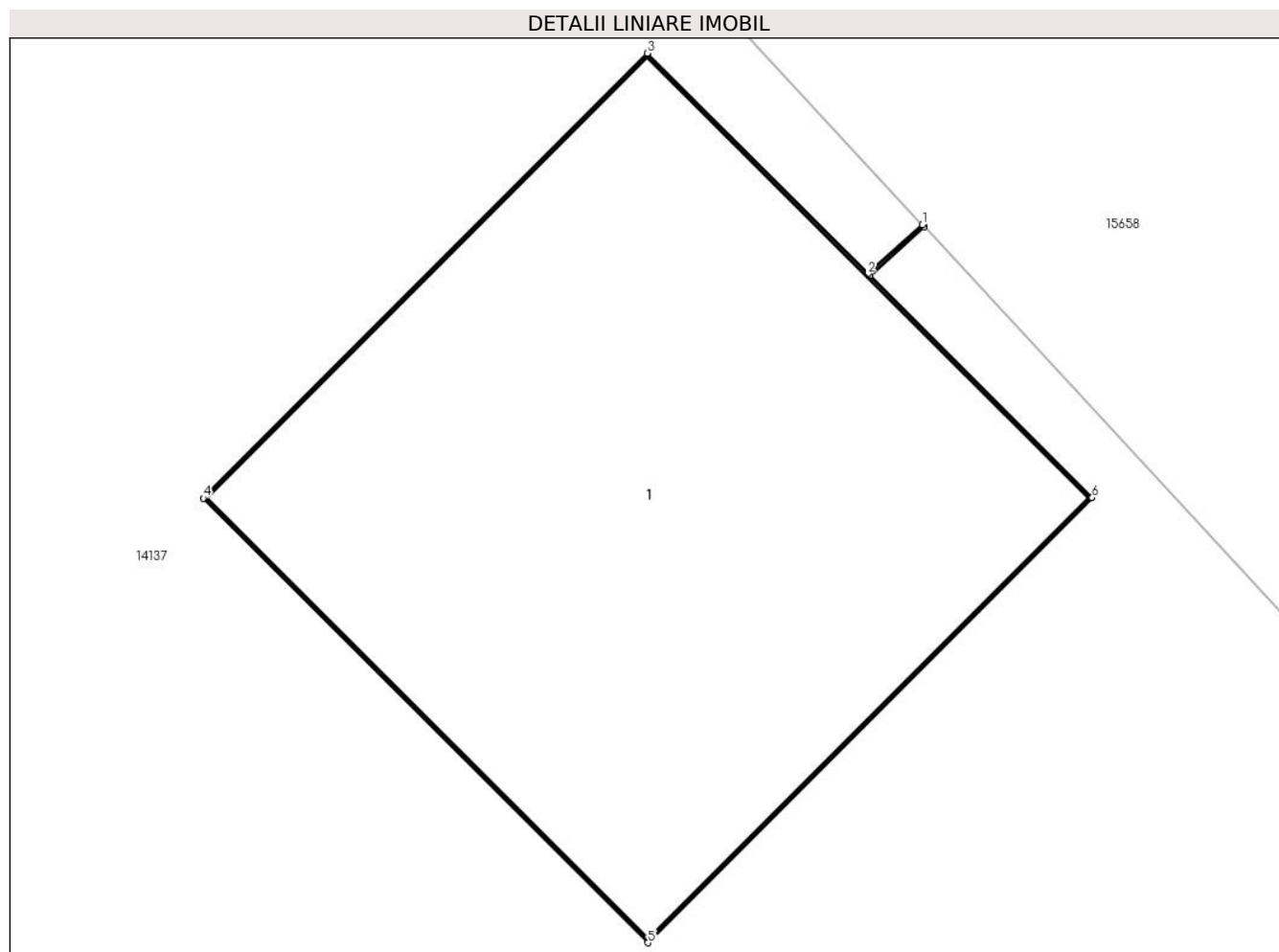
Inscrieri privind dezmembramintele dreptului de proprietate, drepturi reale de garanție și sarcini	Referințe
NU SUNT	

Anexa Nr. 1 La Partea I

Teren

Nr cadastral	Suprafața (mp)*	Observații / Referințe
	1	RETEA JT PTA 2 FANTANA BANULUI

* Suprafața este determinată în planul de proiecție Stereo 70.



Date referitoare la teren

Crt	Categorie folosință	Intra vilan	Suprafața (mp)	Tarla	Parcelă	Nr. topo	Observații / Referințe
1	curti constructii	DA	1	-	35	-	

Date referitoare la construcții

Crt	Număr	Destinație construcție	Supraf. (mp)	Situație juridică	Observații / Referințe
A1.1		construcții industriale și edilitare	1	Cu acte	Nr. niveluri:1; S. construita la sol:1 mp; Stalp electric

Lungime Segmente

1) Valorile lungimilor segmentelor sunt obținute din proiecție în plan.

Punct început	X / Y	Punct sfârșit	X / Y	Lungime segment (** (m)
1	345.214,783 290.554,577	2	345.214,679 290.554,483	0.14
2	345.214,679 290.554,483	3	345.214,258 290.554,904	0.595
3	345.214,258 290.554,904	4	345.213,41 290.554,055	1.2

Punct început	X / Y	Punct sfârșit	X / Y	Lungime segment (** (m)
4	345.213,41 290.554,055	5	345.214,259 290.553,207	1.2
5	345.214,259 290.553,207	6	345.215,107 290.554,056	1.2
6	345.215,107 290.554,056	7	345.214,683 290.554,48	0.6
7	345.214,683 290.554,48	8	345.214,786 290.554,573	0.139
8	345.214,786 290.554,573	1	345.214,783 290.554,577	0.005

** Lungimile segmentelor sunt determinate în planul de proiecție Stereo 70 și sunt rotunjite la 1 milimetru.

*** Distanța dintre puncte este formată din segmente cumulate ce sunt mai mici decât valoarea 1 milimetru.

**DATE DESPRE IMOBILUL NR. 14075**

Oficiul de Cadastru și Publicitate Imobiliară DOLJ
Biroul de Cadastru și Publicitate Imobiliară Craiova

A. Partea I. Descrierea imobilului

TEREN Intravilan

Adresa: Loc. Cetate, Nr. FN, Jud. Dolj, P36

Nr. Crt	Nr cadastral Nr. topografic	Suprafața* (mp)	Observații / Referințe
A1		1	Sector cadastral:0 Teren neimprejmuit; RETEA JT PTA 2 FANTANA BANULUI

Construcții

Crt	Nr cadastral Nr. topografic	Adresa	Observații / Referințe
A1.1		Loc. Cetate, Nr. FN, Jud. Dolj, P36	Nr. niveluri:1; S. construita la sol:1 mp; Stalp electric

B. Partea II. Proprietari și acte

Inscrieri privitoare la dreptul de proprietate și alte drepturi reale		Referințe
/		
Act Normativ nr. HG NR. 1705, din 29/11/2006 emis de GUVERNUL ROMANIEI (Legea 123 din 10.07.2012; Contract de concesiune nr. 6 din 20.06.2005; Act Aditional nr. 1 din 04.03.2016; Licenta pentru distributia energiei electrice nr. 14033 din 01.07.2002 si Anexa);		
B1	Intabulare, drept de PROPRIETATE, dobandit prin Lege, cota actuala 1/1, cota initiala 1/1 1) STATUL ROMAN- DOMENIUL PUBLIC, CIF:9999999999999, LIPSA CUI	A1, A1.1
B2	Intabulare, drept de ADMINISTRARE, dobandit prin Lege, cota actuala 1/1, cota initiala 1/1 1) MINISTERUL ECONOMIEI SI COMERTULUI, CIF:9999999999999, LIPSA CUI	A1, A1.1
B3	Intabulare, drept de CONCESIUNE pe o perioada de 49 de ani, dobandit prin Lege, cota actuala 1/1, cota initiala 1/1 1) CEZ DISTRIBUTIE SA, CIF:14491102	A1, A1.1

C. Partea III. SARCINI .

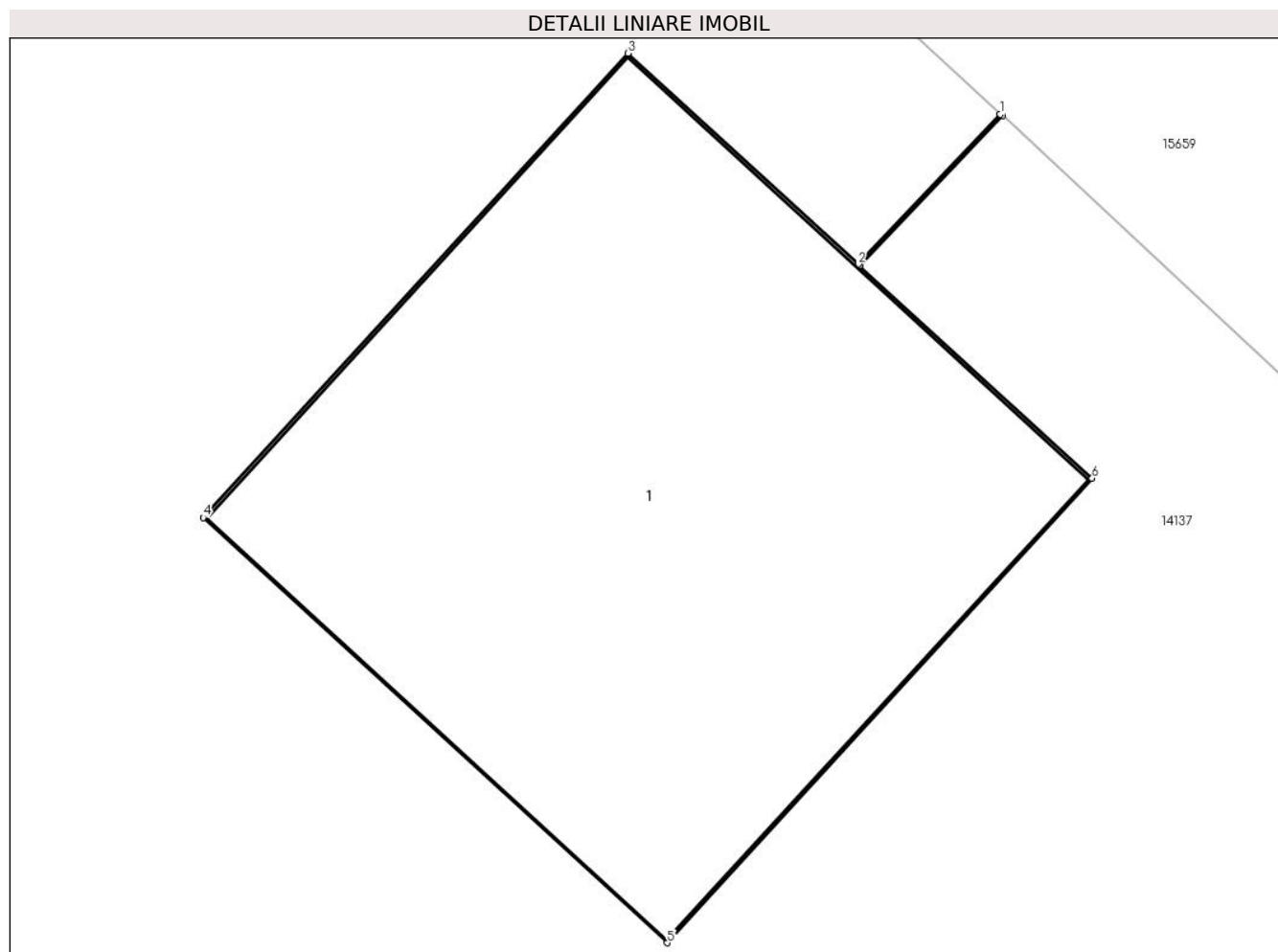
Inscrieri privind dezmembramintele dreptului de proprietate, drepturi reale de garanție și sarcini	Referințe
NU SUNT	

Anexa Nr. 1 La Partea I

Teren

Nr cadastral	Suprafața (mp)*	Observații / Referințe
	1	RETEA JT PTA 2 FANTANA BANULUI

* Suprafața este determinată în planul de proiecție Stereo 70.



Date referitoare la teren

Crt	Categorie folosință	Intra vilan	Suprafața (mp)	Tarla	Parcelă	Nr. topo	Observații / Referințe
1	curți constructii	DA	1	-	36	-	

Date referitoare la construcții

Crt	Număr	Destinație construcție	Supraf. (mp)	Situație juridică	Observații / Referințe
A1.1		construcții industriale și edilitare	1	Cu acte	Nr. niveluri:1; S. construita la sol:1 mp; Stalp electric

Lungime Segmente

1) Valorile lungimilor segmentelor sunt obținute din proiecție în plan.

Punct început	X / Y	Punct sfârșit	X / Y	Lungime segment (** (m))
1	345.190,874 290.579,038	2	345.190,603 290.578,752	0.394
2	345.190,603 290.578,752	3	345.190,164 290.579,154	0.595
3	345.190,164 290.579,154	4	345.189,354 290.578,269	1.2

Punct început	X / Y	Punct sfârșit	X / Y	Lungime segment (** (m)
4	345.189,354 290.578,269	5	345.190,239 290.577,459	1.2
5	345.190,239 290.577,459	6	345.191,049 290.578,344	1.2
6	345.191,049 290.578,344	7	345.190,606 290.578,749	0.6
7	345.190,606 290.578,749	8	345.190,878 290.579,035	0.395
8	345.190,878 290.579,035	1	345.190,874 290.579,038	0.005

** Lungimile segmentelor sunt determinate în planul de proiecție Stereo 70 și sunt rotunjite la 1 milimetru.

*** Distanța dintre puncte este formată din segmente cumulate ce sunt mai mici decât valoarea 1 milimetru.

**DATE DESPRE IMOBILUL NR. 14076**

Oficiul de Cadastru și Publicitate Imobiliară DOLJ
Biroul de Cadastru și Publicitate Imobiliară Craiova

A. Partea I. Descrierea imobilului

TEREN Intravilan

Adresa: Loc. Cetate, Nr. FN, Jud. Dolj, P37

Nr. Crt	Nr cadastral Nr. topografic	Suprafața* (mp)	Observații / Referințe
A1		1	Sector cadastral:0 Teren neimprejmuit; RETEA JT PTA 2 FANTANA BANULUI

Construcții

Crt	Nr cadastral Nr. topografic	Adresa	Observații / Referințe
A1.1		Loc. Cetate, Nr. FN, Jud. Dolj, P37	Nr. niveluri:1; S. construita la sol:1 mp; Stalp electric

B. Partea II. Proprietari și acte

Inscrieri privitoare la dreptul de proprietate și alte drepturi reale		Referințe
/		
Act Normativ nr. HG NR. 1705, din 29/11/2006 emis de GUVERNUL ROMANIEI (Legea 123 din 10.07.2012; Contract de concesiune nr. 6 din 20.06.2005; Act Aditional nr. 1 din 04.03.2016; Licenta pentru distributia energiei electrice nr. 14033 din 01.07.2002 si Anexa);		
B1	Intabulare, drept de PROPRIETATE, dobandit prin Lege, cota actuala 1/1, cota initiala 1/1 1) STATUL ROMAN- DOMENIUL PUBLIC, CIF:9999999999999, LIPSA CUI	A1, A1.1
B2	Intabulare, drept de ADMINISTRARE, dobandit prin Lege, cota actuala 1/1, cota initiala 1/1 1) MINISTERUL ECONOMIEI SI COMERTULUI, CIF:9999999999999, LIPSA CUI	A1, A1.1
B3	Intabulare, drept de CONCESIUNE pe o perioada de 49 de ani, dobandit prin Lege, cota actuala 1/1, cota initiala 1/1 1) CEZ DISTRIBUTIE SA, CIF:14491102	A1, A1.1

C. Partea III. SARCINI .

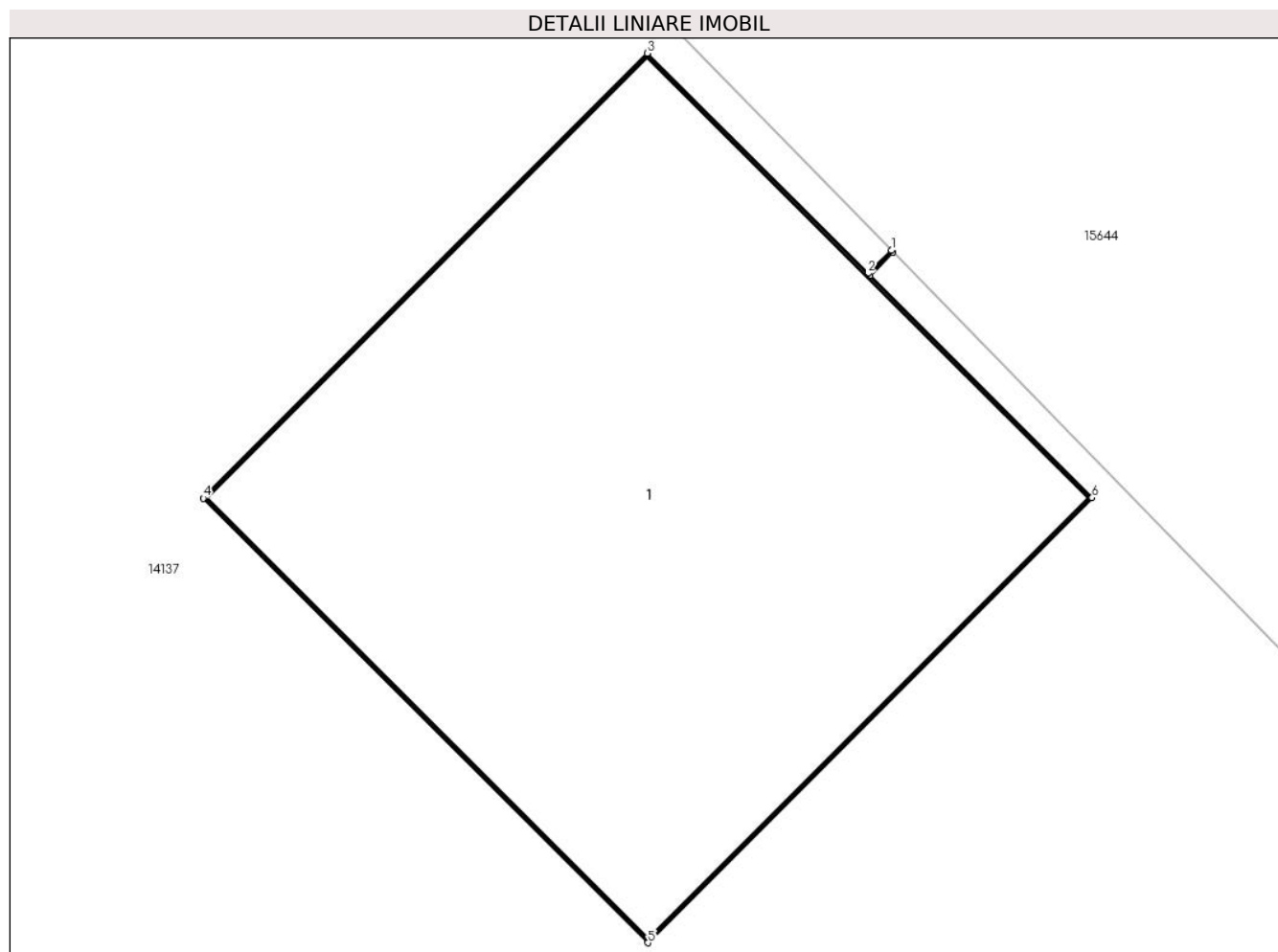
Inscrieri privind dezmembramintele dreptului de proprietate, drepturi reale de garanție și sarcini	Referințe
NU SUNT	

Anexa Nr. 1 La Partea I

Teren

Nr cadastral	Suprafața (mp)*	Observații / Referințe
	1	RETEA JT PTA 2 FANTANA BANULUI

* Suprafața este determinată în planul de proiecție Stereo 70.



Date referitoare la teren

Crt	Categorie folosință	Intra vilan	Suprafața (mp)	Tarla	Parcelă	Nr. topo	Observații / Referințe
1	curți constructii	DA	1	-	37	-	

Date referitoare la construcții

Crt	Număr	Destinație construcție	Supraf. (mp)	Situație juridică	Observații / Referințe
A1.1		construcții industriale și edilitare	1	Cu acte	Nr. niveluri:1; S. construita la sol:1 mp; Stalp electric

Lungime Segmente

1) Valorile lungimilor segmentelor sunt obținute din proiecție în plan.

Punct început	X / Y	Punct sfârșit	X / Y	Lungime segment (** (m)
1	345.167,372 290.603,486	2	345.167,327 290.603,442	0.063
2	345.167,327 290.603,442	3	345.166,906 290.603,862	0.595
3	345.166,906 290.603,862	4	345.166,058 290.603,013	1.2

Punct început	X / Y	Punct sfârșit	X / Y	Lungime segment (** (m)
4	345.166,058 290.603,013	5	345.166,907 290.602,165	1.2
5	345.166,907 290.602,165	6	345.167,755 290.603,014	1.2
6	345.167,755 290.603,014	7	345.167,331 290.603,438	0.6
7	345.167,331 290.603,438	8	345.167,375 290.603,483	0.063
8	345.167,375 290.603,483	1	345.167,372 290.603,486	0.004

** Lungimile segmentelor sunt determinate în planul de proiecție Stereo 70 și sunt rotunjite la 1 milimetru.

*** Distanța dintre puncte este formată din segmente cumulate ce sunt mai mici decât valoarea 1 milimetru.

**DATE DESPRE IMOBILUL NR. 14077**

Oficiul de Cadastru și Publicitate Imobiliară DOLJ
Biroul de Cadastru și Publicitate Imobiliară Craiova

A. Partea I. Descrierea imobilului

TEREN Intravilan

Adresa: Loc. Cetate, Nr. FN, Jud. Dolj, P38

Nr. Crt	Nr cadastral Nr. topografic	Suprafața* (mp)	Observații / Referințe
A1		1	Sector cadastral:0 Teren neimprejmuit; RETEA JT PTA 2 FANTANA BANULUI

Construcții

Crt	Nr cadastral Nr. topografic	Adresa	Observații / Referințe
A1.1		Loc. Cetate, Nr. FN, Jud. Dolj, P38	Nr. niveluri:1; S. construita la sol:1 mp; Stalp electric

B. Partea II. Proprietari și acte

Inscrieri privitoare la dreptul de proprietate și alte drepturi reale		Referințe
/		
Act Normativ nr. HG NR. 1705, din 29/11/2006 emis de GUVERNUL ROMANIEI (Legea 123 din 10.07.2012; Contract de concesiune nr. 6 din 20.06.2005; Act Aditional nr. 1 din 04.03.2016; Licenta pentru distributia energiei electrice nr. 14033 din 01.07.2002 si Anexa);		
B1	Intabulare, drept de PROPRIETATE, dobandit prin Lege, cota actuala 1/1, cota initiala 1/1 1) STATUL ROMAN- DOMENIUL PUBLIC, CIF:999999999999, LIPSA CUI	A1, A1.1
B2	Intabulare, drept de ADMINISTRARE, dobandit prin Lege, cota actuala 1/1, cota initiala 1/1 1) MINISTERUL ECONOMIEI SI COMERTULUI, CIF:999999999999, LIPSA CUI	A1, A1.1
B3	Intabulare, drept de CONCESIUNE pe o perioada de 49 de ani, dobandit prin Lege, cota actuala 1/1, cota initiala 1/1 1) CEZ DISTRIBUTIE SA, CIF:14491102	A1, A1.1

C. Partea III. SARCINI .

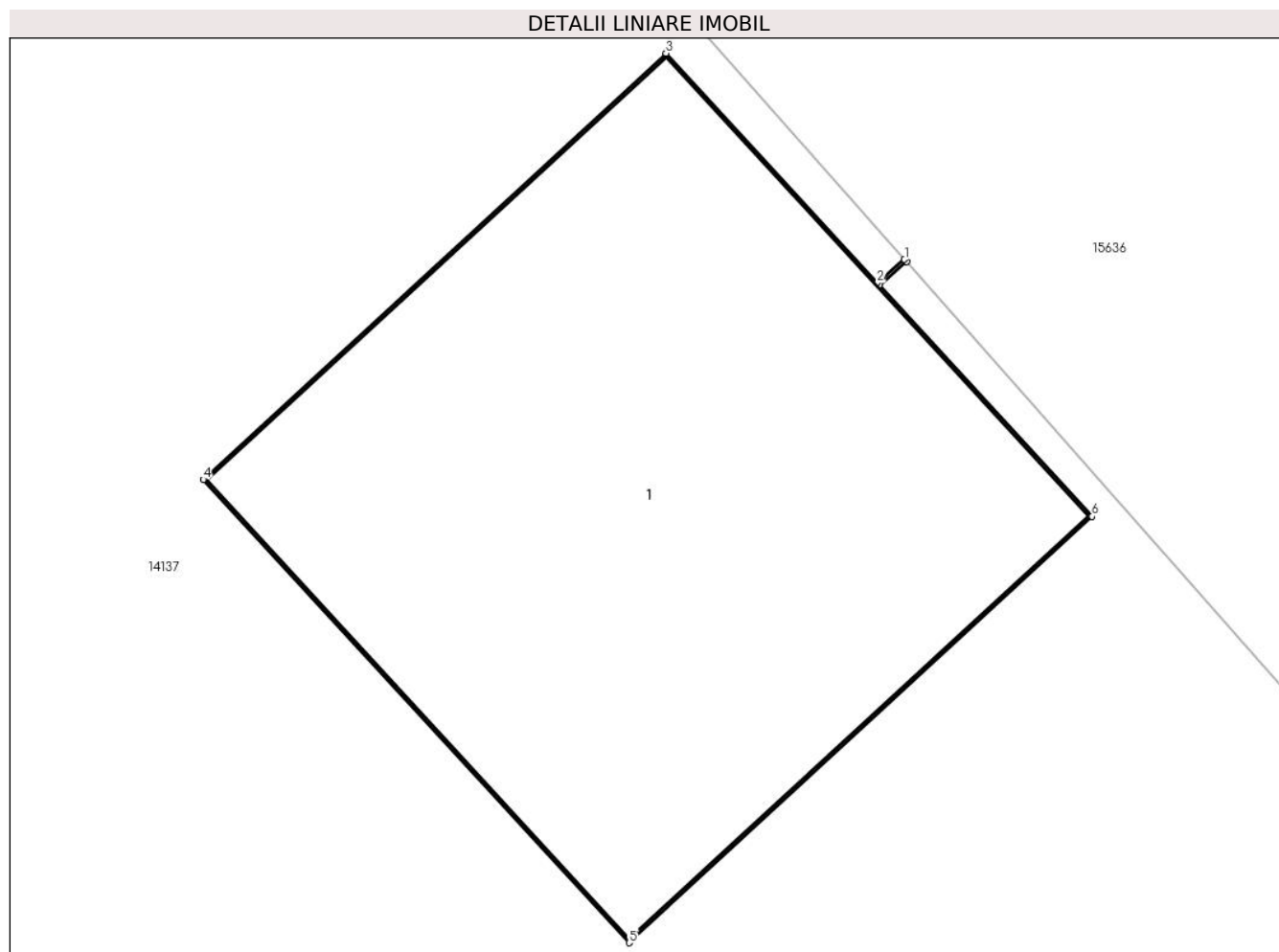
Inscrieri privind dezmembramintele dreptului de proprietate, drepturi reale de garanție și sarcini	Referințe
NU SUNT	

Anexa Nr. 1 La Partea I

Teren

Nr cadastral	Suprafața (mp)*	Observații / Referințe
	1	RETEA JT PTA 2 FANTANA BANULUI

* Suprafața este determinată în planul de proiecție Stereo 70.



Date referitoare la teren

Crt	Categorie folosință	Intra vilan	Suprafața (mp)	Tarla	Parcelă	Nr. topo	Observații / Referințe
1	curți constructii	DA	1	-	38	-	

Date referitoare la construcții

Crt	Număr	Destinație construcție	Supraf. (mp)	Situație juridică	Observații / Referințe
A1.1		construcții industriale și edilitare	1	Cu acte	Nr. niveluri:1; S. construita la sol:1 mp; Stalp electric

Lungime Segmente

1) Valorile lungimilor segmentelor sunt obținute din proiecție în plan.

Punct început	X / Y	Punct sfârșit	X / Y	Lungime segment (** (m)
1	345.141,241 290.631,027	2	345.141,189 290.630,982	0.069
2	345.141,189 290.630,982	3	345.140,786 290.631,42	0.595
3	345.140,786 290.631,42	4	345.139,903 290.630,607	1.2

Punct început	X / Y	Punct sfârșit	X / Y	Lungime segment (** (m)
4	345.139,903 290.630,607	5	345.140,716 290.629,724	1.2
5	345.140,716 290.629,724	6	345.141,599 290.630,537	1.2
6	345.141,599 290.630,537	7	345.141,193 290.630,978	0.599
7	345.141,193 290.630,978	8	345.141,245 290.631,023	0.069
8	345.141,245 290.631,023	1	345.141,241 290.631,027	0.006

** Lungimile segmentelor sunt determinate în planul de proiecție Stereo 70 și sunt rotunjite la 1 milimetru.

*** Distanța dintre puncte este formată din segmente cumulate ce sunt mai mici decât valoarea 1 milimetru.

**DATE DESPRE IMOBILUL NR. 14078**

Oficiul de Cadastru și Publicitate Imobiliară DOLJ
Biroul de Cadastru și Publicitate Imobiliară Craiova

A. Partea I. Descrierea imobilului

TEREN Intravilan

Adresa: Loc. Cetate, Nr. FN, Jud. Dolj, P39

Nr. Crt	Nr cadastral Nr. topografic	Suprafața* (mp)	Observații / Referințe
A1		1	Sector cadastral:0 Teren neimprejmuit; RETEA JT PTA 2 FANTANA BANULUI

Construcții

Crt	Nr cadastral Nr. topografic	Adresa	Observații / Referințe
A1.1		Loc. Cetate, Nr. FN, Jud. Dolj, P39	Nr. niveluri:1; S. construita la sol:1 mp; Stalp electric

B. Partea II. Proprietari și acte

Inscrieri privitoare la dreptul de proprietate și alte drepturi reale		Referințe
/		
Act Normativ nr. HG NR. 1705, din 29/11/2006 emis de GUVERNUL ROMANIEI (Legea 123 din 10.07.2012; Contract de concesiune nr. 6 din 20.06.2005; Act Aditional nr. 1 din 04.03.2016; Licenta pentru distributia energiei electrice nr. 14033 din 01.07.2002 si Anexa);		
B1	Intabulare, drept de PROPRIETATE, dobandit prin Lege, cota actuala 1/1, cota initiala 1/1 1) STATUL ROMAN- DOMENIUL PUBLIC, CIF:9999999999999, LIPSA CUI	A1, A1.1
B2	Intabulare, drept de ADMINISTRARE, dobandit prin Lege, cota actuala 1/1, cota initiala 1/1 1) MINISTERUL ECONOMIEI SI COMERTULUI, CIF:9999999999999, LIPSA CUI	A1, A1.1
B3	Intabulare, drept de CONCESIUNE pe o perioada de 49 de ani, dobandit prin Lege, cota actuala 1/1, cota initiala 1/1 1) CEZ DISTRIBUTIE SA, CIF:14491102	A1, A1.1

C. Partea III. SARCINI .

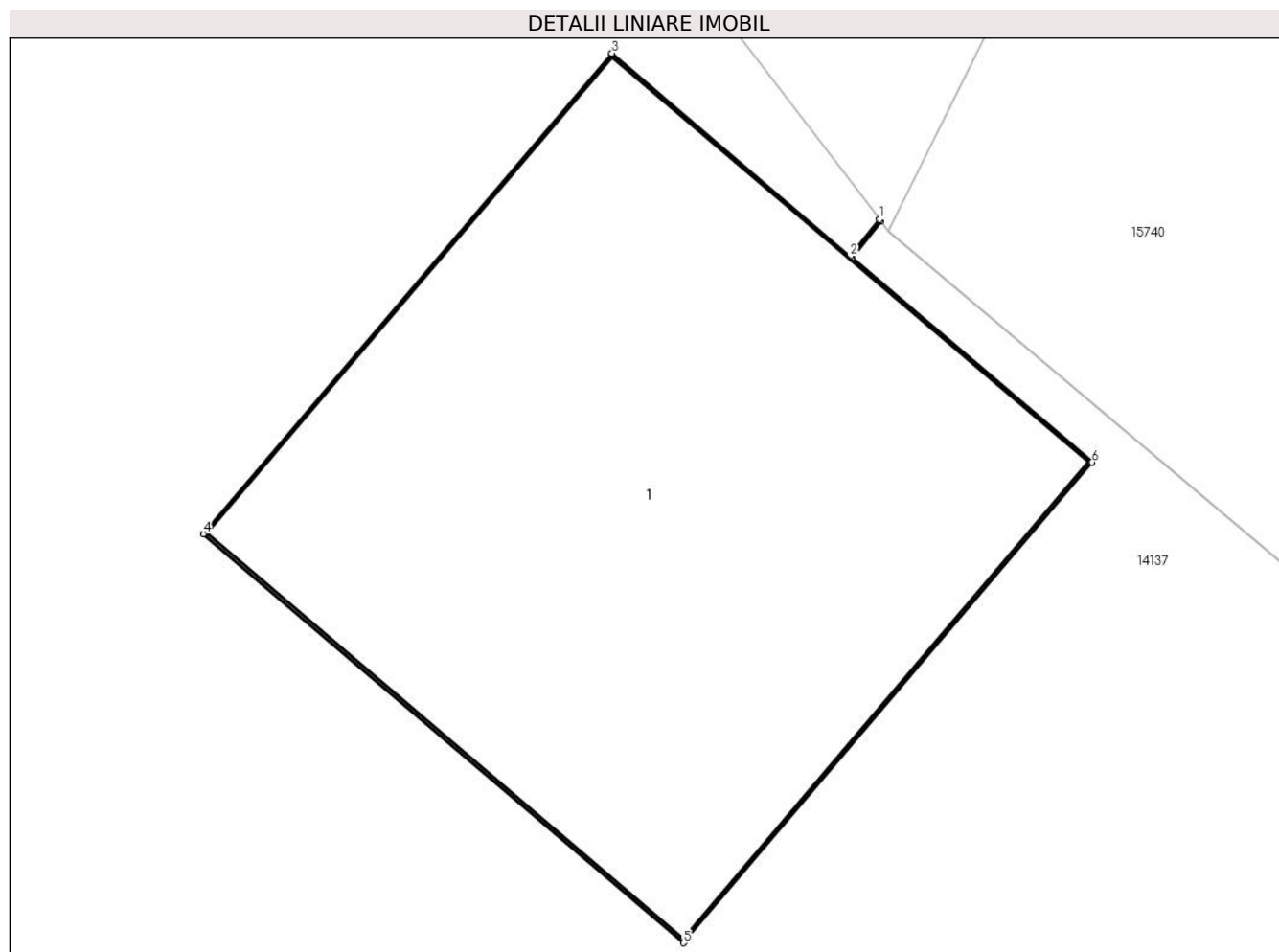
Inscrieri privind dezmembramintele dreptului de proprietate, drepturi reale de garanție și sarcini	Referințe
NU SUNT	

Anexa Nr. 1 La Partea I

Teren

Nr cadastral	Suprafața (mp)*	Observații / Referințe
	1	RETEA JT PTA 2 FANTANA BANULUI

* Suprafața este determinată în planul de proiecție Stereo 70.



Date referitoare la teren

Crt	Categorie folosință	Intra vilan	Suprafața (mp)	Tarla	Parcelă	Nr. topo	Observații / Referințe
1	curți constructii	DA	1	-	39	-	

Date referitoare la construcții

Crt	Număr	Destinație construcție	Supraf. (mp)	Situație juridică	Observații / Referințe
A1.1		construcții industriale și edilitare	1	Cu acte	Nr. niveluri:1; S. construita la sol:1 mp; Stalp electric

Lungime Segmente

1) Valorile lungimilor segmentelor sunt obținute din proiecție în plan.

Punct început	X / Y	Punct sfârșit	X / Y	Lungime segment (** (m))
1	345.098,97 290.673,671	2	345.098,914 290.673,601	0.09
2	345.098,914 290.673,601	3	345.098,461 290.673,987	0.595
3	345.098,461 290.673,987	4	345.097,683 290.673,073	1.2

Punct început	X / Y	Punct sfârșit	X / Y	Lungime segment (** (m)
4	345.097,683 290.673,073	5	345.098,597 290.672,295	1.2
5	345.098,597 290.672,295	6	345.099,375 290.673,209	1.2
6	345.099,375 290.673,209	7	345.098,918 290.673,598	0.6
7	345.098,918 290.673,598	8	345.098,973 290.673,667	0.088
8	345.098,973 290.673,667	1	345.098,97 290.673,671	0.005

** Lungimile segmentelor sunt determinate în planul de proiecție Stereo 70 și sunt rotunjite la 1 milimetru.

*** Distanța dintre puncte este formată din segmente cumulate ce sunt mai mici decât valoarea 1 milimetru.

**DATE DESPRE IMOBILUL NR. 14079**

Oficiul de Cadastru și Publicitate Imobiliară DOLJ
Biroul de Cadastru și Publicitate Imobiliară Craiova

A. Partea I. Descrierea imobilului

TEREN Intravilan

Adresa: Loc. Cetate, Nr. FN, Jud. Dolj, P40

Nr. Crt	Nr cadastral Nr. topografic	Suprafața* (mp)	Observații / Referințe
A1		1	Sector cadastral:0 Teren neimprejmuit; RETEA JT PTA 2 FANTANA BANULUI

Construcții

Crt	Nr cadastral Nr. topografic	Adresa	Observații / Referințe
A1.1		Loc. Cetate, Nr. FN, Jud. Dolj, P40	Nr. niveluri:1; S. construita la sol:1 mp; Stalp electric

B. Partea II. Proprietari și acte

Inscrieri privitoare la dreptul de proprietate și alte drepturi reale		Referințe
/		
Act Normativ nr. HG NR. 1705, din 29/11/2006 emis de GUVERNUL ROMANIEI (Legea 123 din 10.07.2012; Contract de concesiune nr. 6 din 20.06.2005; Act Aditional nr. 1 din 04.03.2016; Licenta pentru distributia energiei electrice nr. 14033 din 01.07.2002 si Anexa);		
B1	Intabulare, drept de PROPRIETATE, dobandit prin Lege, cota actuala 1/1, cota initiala 1/1 1) STATUL ROMAN- DOMENIUL PUBLIC, CIF:9999999999999, LIPSA CUI	A1, A1.1
B2	Intabulare, drept de ADMINISTRARE, dobandit prin Lege, cota actuala 1/1, cota initiala 1/1 1) MINISTERUL ECONOMIEI SI COMERTULUI, CIF:9999999999999, LIPSA CUI	A1, A1.1
B3	Intabulare, drept de CONCESIUNE pe o perioada de 49 de ani, dobandit prin Lege, cota actuala 1/1, cota initiala 1/1 1) CEZ DISTRIBUTIE SA, CIF:14491102	A1, A1.1

C. Partea III. SARCINI .

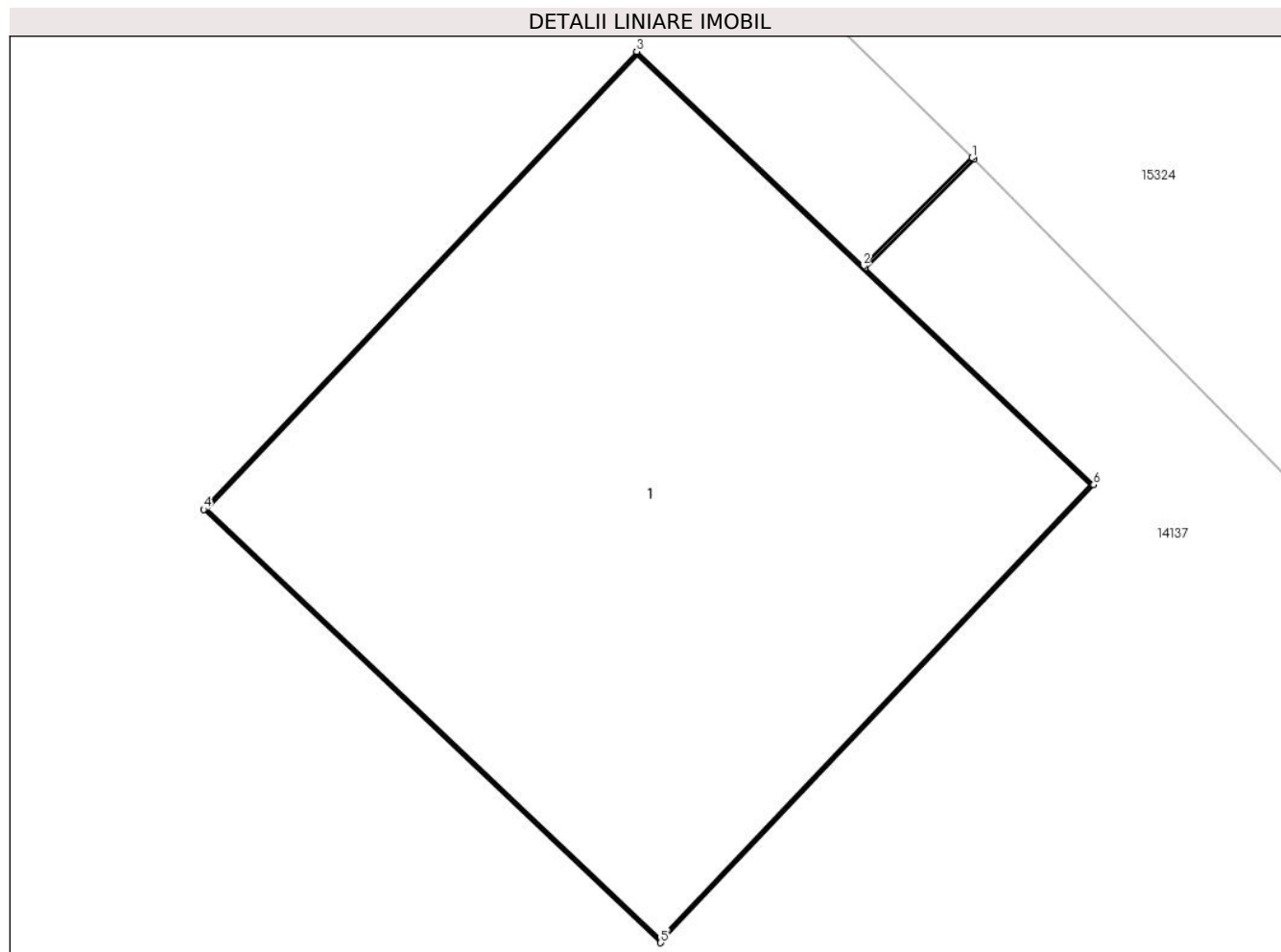
Inscrieri privind dezmembramintele dreptului de proprietate, drepturi reale de garanție și sarcini	Referințe
NU SUNT	

Anexa Nr. 1 La Partea I

Teren

Nr cadastral	Suprafața (mp)*	Observații / Referințe
	1	RETEA JT PTA 2 FANTANA BANULUI

* Suprafața este determinată în planul de proiecție Stereo 70.



Date referitoare la teren

Crt	Categorie folosință	Intra vilan	Suprafața (mp)	Tarla	Parcelă	Nr. topo	Observații / Referințe
1	curți constructii	DA	1	-	40	-	

Date referitoare la construcții

Crt	Număr	Destinație construcție	Supraf. (mp)	Situație juridică	Observații / Referințe
A1.1		construcții industriale și edilitare	1	Cu acte	Nr. niveluri:1; S. construita la sol:1 mp; Stalp electric

Lungime Segmente

1) Valorile lungimilor segmentelor sunt obținute din proiecție în plan.

Punct început	X / Y	Punct sfârșit	X / Y	Lungime segment (** (m))
1	345.073,419 290.702,23	2	345.073,212 290.702,023	0.293
2	345.073,212 290.702,023	3	345.072,78 290.702,432	0.595
3	345.072,78 290.702,432	4	345.071,955 290.701,56	1.2

Punct început	X / Y	Punct sfârșit	X / Y	Lungime segment (** (m)
4	345.071,955 290.701,56	5	345.072,826 290.700,735	1.2
5	345.072,826 290.700,735	6	345.073,651 290.701,607	1.2
6	345.073,651 290.701,607	7	345.073,216 290.702,019	0.599
7	345.073,216 290.702,019	8	345.073,423 290.702,227	0.293
8	345.073,423 290.702,227	1	345.073,419 290.702,23	0.005

** Lungimile segmentelor sunt determinate în planul de proiecție Stereo 70 și sunt rotunjite la 1 milimetru.

*** Distanța dintre puncte este formată din segmente cumulate ce sunt mai mici decât valoarea 1 milimetru.

**DATE DESPRE IMOBILUL NR. 14080**

Oficiul de Cadastru și Publicitate Imobiliară DOLJ
Biroul de Cadastru și Publicitate Imobiliară Craiova

A. Partea I. Descrierea imobilului

TEREN Intravilan

Adresa: Loc. Cetate, Nr. FN, Jud. Dolj, P41

Nr. Crt	Nr cadastral Nr. topografic	Suprafața* (mp)	Observații / Referințe
A1		1	Sector cadastral:0 Teren neimprejmuit; RETEA JT PTA 2 FANTANA BANULUI

Construcții

Crt	Nr cadastral Nr. topografic	Adresa	Observații / Referințe
A1.1		Loc. Cetate, Nr. FN, Jud. Dolj, P41	Nr. niveluri:1; S. construita la sol:1 mp; Stalp electric

B. Partea II. Proprietari și acte

Inscrieri privitoare la dreptul de proprietate și alte drepturi reale		Referințe
/		
Act Normativ nr. HG NR. 1705, din 29/11/2006 emis de GUVERNUL ROMANIEI (Legea 123 din 10.07.2012; Contract de concesiune nr. 6 din 20.06.2005; Act Aditional nr. 1 din 04.03.2016; Licenta pentru distributia energiei electrice nr. 14033 din 01.07.2002 si Anexa);		
B1	Intabulare, drept de PROPRIETATE, dobandit prin Lege, cota actuala 1/1, cota initiala 1/1 1) STATUL ROMAN- DOMENIUL PUBLIC, CIF:9999999999999, LIPSA CUI	A1, A1.1
B2	Intabulare, drept de ADMINISTRARE, dobandit prin Lege, cota actuala 1/1, cota initiala 1/1 1) MINISTERUL ECONOMIEI SI COMERTULUI, CIF:9999999999999, LIPSA CUI	A1, A1.1
B3	Intabulare, drept de CONCESIUNE pe o perioada de 49 de ani, dobandit prin Lege, cota actuala 1/1, cota initiala 1/1 1) CEZ DISTRIBUTIE SA, CIF:14491102	A1, A1.1

C. Partea III. SARCINI .

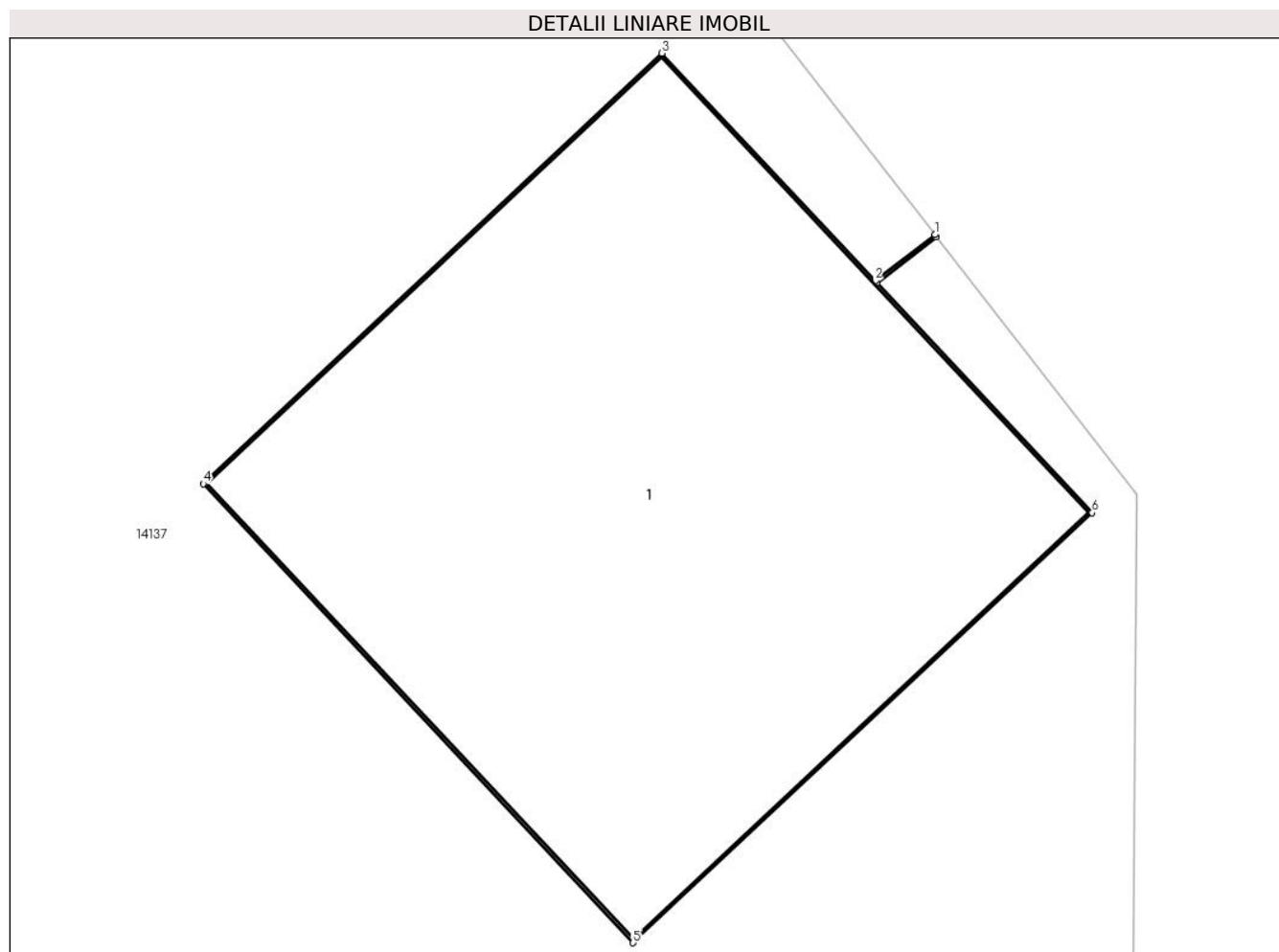
Inscrieri privind dezmembramintele dreptului de proprietate, drepturi reale de garanție și sarcini	Referințe
NU SUNT	

Anexa Nr. 1 La Partea I

Teren

Nr cadastral	Suprafața (mp)*	Observații / Referințe
	1	RETEA JT PTA 2 FANTANA BANULUI

* Suprafața este determinată în planul de proiecție Stereo 70.



Date referitoare la teren

Crt	Categorie folosință	Intra vilan	Suprafața (mp)	Tarla	Parcelă	Nr. topo	Observații / Referințe
1	curți constructii	DA	1	-	41	-	

Date referitoare la construcții

Crt	Număr	Destinație construcție	Supraf. (mp)	Situație juridică	Observații / Referințe
A1.1		construcții industriale și edilitare	1	Cu acte	Nr. niveluri:1; S. construita la sol:1 mp; Stalp electric

Lungime Segmente

1) Valorile lungimilor segmentelor sunt obținute din proiecție în plan.

Punct început	X / Y	Punct sfârșit	X / Y	Lungime segment (** (m)
1	345.048,396 290.728,3	2	345.048,282 290.728,212	0.144
2	345.048,282 290.728,212	3	345.047,875 290.728,646	0.595
3	345.047,875 290.728,646	4	345.047,0 290.727,825	1.2

Punct început	X / Y	Punct sfârșit	X / Y	Lungime segment (** (m)
4	345.047,0 290.727,825	5	345.047,82 290.726,95	1.199
5	345.047,82 290.726,95	6	345.048,696 290.727,77	1.2
6	345.048,696 290.727,77	7	345.048,286 290.728,208	0.6
7	345.048,286 290.728,208	8	345.048,399 290.728,296	0.143
8	345.048,399 290.728,296	1	345.048,396 290.728,3	0.005

** Lungimile segmentelor sunt determinate în planul de proiecție Stereo 70 și sunt rotunjite la 1 milimetru.

*** Distanța dintre puncte este formată din segmente cumulate ce sunt mai mici decât valoarea 1 milimetru.

**DATE DESPRE IMOBILUL NR. 14081**

Oficiul de Cadastru și Publicitate Imobiliară DOLJ
Biroul de Cadastru și Publicitate Imobiliară Craiova

A. Partea I. Descrierea imobilului

TEREN Intravilan

Adresa: Loc. Cetate, Nr. FN, Jud. Dolj, P42

Nr. Crt	Nr cadastral Nr. topografic	Suprafața* (mp)	Observații / Referințe
A1		1	Sector cadastral:0 Teren neimprejmuit; RETEA JT PTA 2 FANTANA BANULUI

Construcții

Crt	Nr cadastral Nr. topografic	Adresa	Observații / Referințe
A1.1		Loc. Cetate, Nr. FN, Jud. Dolj, P42	Nr. niveluri:1; S. construita la sol:1 mp; Stalp electric

B. Partea II. Proprietari și acte

Inscrieri privitoare la dreptul de proprietate și alte drepturi reale		Referințe
/		
Act Normativ nr. HG NR. 1705, din 29/11/2006 emis de GUVERNUL ROMANIEI (Legea 123 din 10.07.2012; Contract de concesiune nr. 6 din 20.06.2005; Act Aditional nr. 1 din 04.03.2016; Licenta pentru distributia energiei electrice nr. 14033 din 01.07.2002 si Anexa);		
B1	Intabulare, drept de PROPRIETATE, dobandit prin Lege, cota actuala 1/1, cota initiala 1/1 1) STATUL ROMAN- DOMENIUL PUBLIC, CIF:9999999999999, LIPSA CUI	A1, A1.1
B2	Intabulare, drept de ADMINISTRARE, dobandit prin Lege, cota actuala 1/1, cota initiala 1/1 1) MINISTERUL ECONOMIEI SI COMERTULUI, CIF:9999999999999, LIPSA CUI	A1, A1.1
B3	Intabulare, drept de CONCESIUNE pe o perioada de 49 de ani, dobandit prin Lege, cota actuala 1/1, cota initiala 1/1 1) CEZ DISTRIBUTIE SA, CIF:14491102	A1, A1.1

C. Partea III. SARCINI .

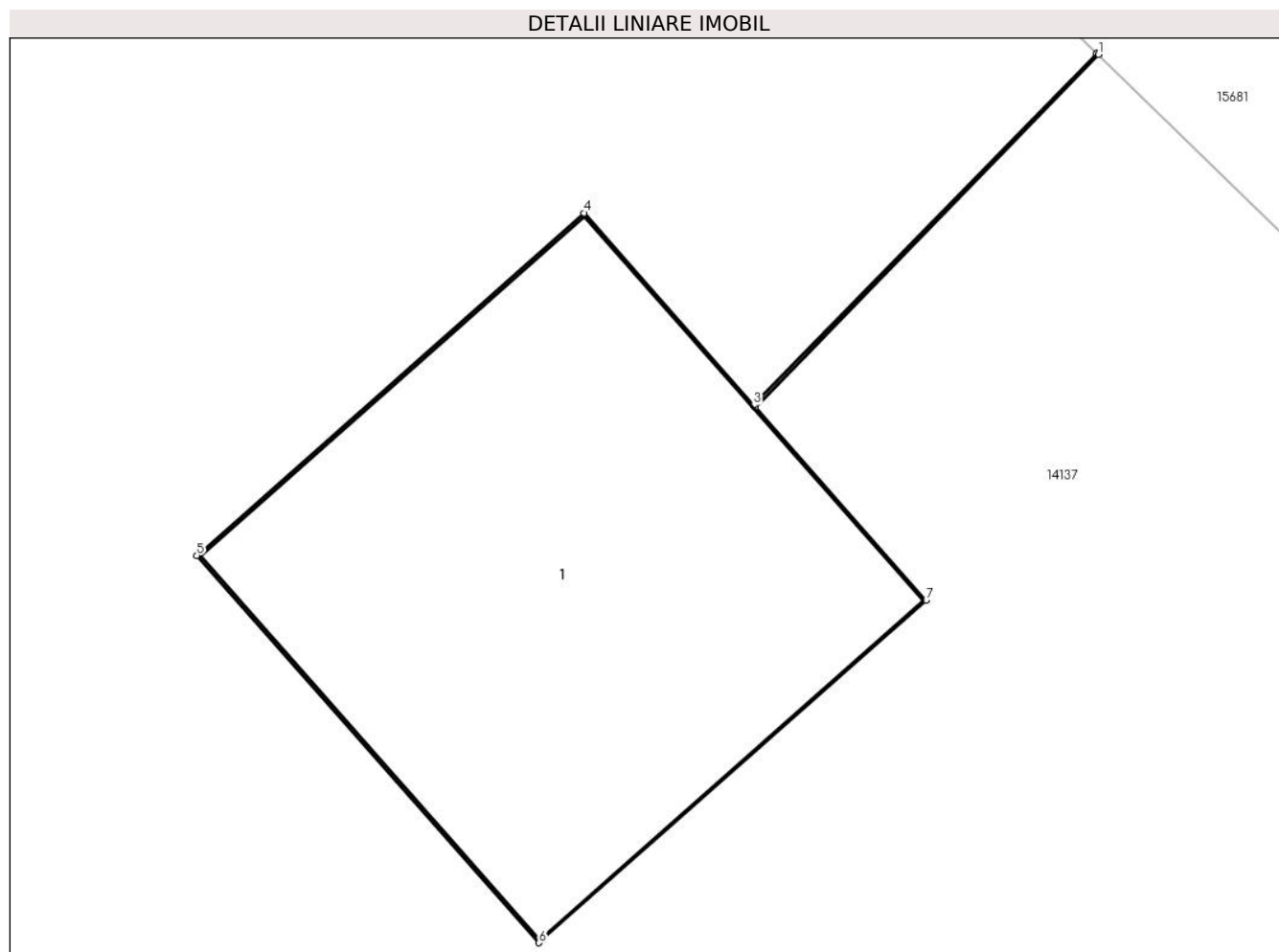
Inscrieri privind dezmembramintele dreptului de proprietate, drepturi reale de garanție și sarcini	Referințe
NU SUNT	

Anexa Nr. 1 La Partea I

Teren

Nr cadastral	Suprafața (mp)*	Observații / Referințe
	1	RETEA JT PTA 2 FANTANA BANULUI

* Suprafața este determinată în planul de proiecție Stereo 70.



Date referitoare la teren

Crt	Categorie folosință	Intra vilan	Suprafața (mp)	Tarla	Parcelă	Nr. topo	Observații / Referințe
1	curți constructii	DA	1	-	42	-	

Date referitoare la construcții

Crt	Număr	Destinație construcție	Supraf. (mp)	Situație juridică	Observații / Referințe
A1.1		construcții industriale și edilitare	1	Cu acte	Nr. niveluri:1; S. construita la sol:1 mp; Stalp electric

Lungime Segmente

1) Valorile lungimilor segmentelor sunt obținute din proiecție în plan.

Punct început	X / Y	Punct sfârșit	X / Y	Lungime segment (** (m)
1	345.022,48 290.756,594	2	345.022,476 290.756,597	0.005
2	345.022,476 290.756,597	3	345.021,679 290.755,78	1.141
3	345.021,679 290.755,78	4	345.021,285 290.756,226	0.595

Punct început	X / Y	Punct sfârșit	X / Y	Lungime segment (** (m)
4	345.021,285 290.756,226	5	345.020,385 290.755,431	1.201
5	345.020,385 290.755,431	6	345.021,18 290.754,532	1.2
6	345.021,18 290.754,532	7	345.022,079 290.755,327	1.2
7	345.022,079 290.755,327	8	345.021,682 290.755,776	0.599
8	345.021,682 290.755,776	1	345.022,48 290.756,594	1.143

** Lungimile segmentelor sunt determinate în planul de proiecție Stereo 70 și sunt rotunjite la 1 milimetru.

*** Distanța dintre puncte este formată din segmente cumulate ce sunt mai mici decât valoarea 1 milimetru.

**DATE DESPRE IMOBILUL NR. 14082**

Oficiul de Cadastru și Publicitate Imobiliară DOLJ
Biroul de Cadastru și Publicitate Imobiliară Craiova

A. Partea I. Descrierea imobilului

TEREN Intravilan

Adresa: Loc. Cetate, Nr. FN, Jud. Dolj, P43

Nr. Crt	Nr cadastral Nr. topografic	Suprafața* (mp)	Observații / Referințe
A1		1	Sector cadastral:0 Teren neimprejmuit; RETEA JT PTA 2 FANTANA BANULUI

Construcții

Crt	Nr cadastral Nr. topografic	Adresa	Observații / Referințe
A1.1		Loc. Cetate, Nr. FN, Jud. Dolj, P43	Nr. niveluri:1; S. construita la sol:1 mp; Stalp electric

B. Partea II. Proprietari și acte

Inscrieri privitoare la dreptul de proprietate și alte drepturi reale		Referințe
/		
Act Normativ nr. HG NR. 1705, din 29/11/2006 emis de GUVERNUL ROMANIEI (Legea 123 din 10.07.2012; Contract de concesiune nr. 6 din 20.06.2005; Act Aditional nr. 1 din 04.03.2016; Licenta pentru distributia energiei electrice nr. 14033 din 01.07.2002 si Anexa);		
B1	Intabulare, drept de PROPRIETATE, dobandit prin Lege, cota actuala 1/1, cota initiala 1/1 1) STATUL ROMAN- DOMENIUL PUBLIC, CIF:9999999999999, LIPSA CUI	A1, A1.1
B2	Intabulare, drept de ADMINISTRARE, dobandit prin Lege, cota actuala 1/1, cota initiala 1/1 1) MINISTERUL ECONOMIEI SI COMERTULUI, CIF:9999999999999, LIPSA CUI	A1, A1.1
B3	Intabulare, drept de CONCESIUNE pe o perioada de 49 de ani, dobandit prin Lege, cota actuala 1/1, cota initiala 1/1 1) CEZ DISTRIBUTIE SA, CIF:14491102	A1, A1.1

C. Partea III. SARCINI .

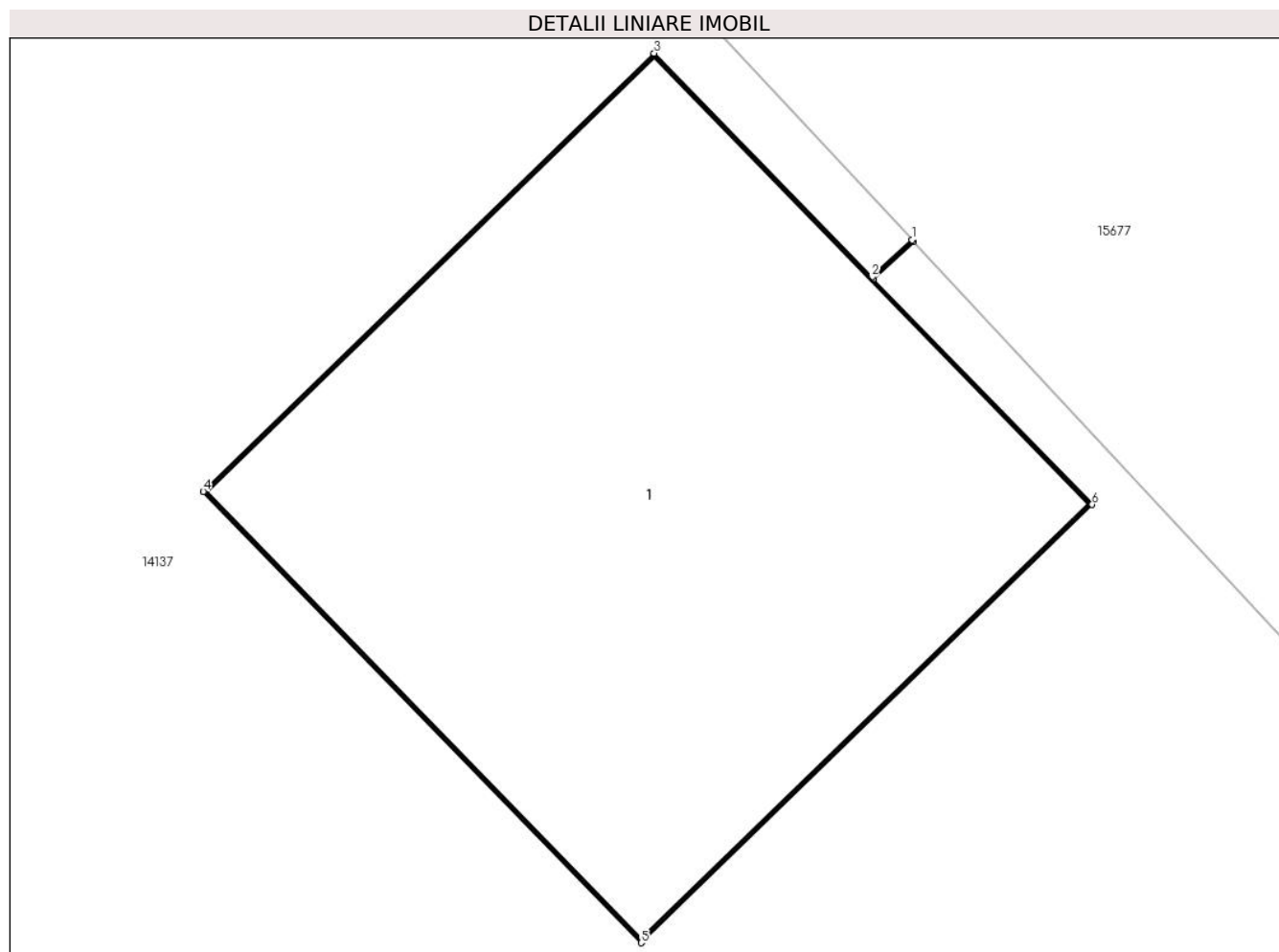
Inscrieri privind dezmembramintele dreptului de proprietate, drepturi reale de garanție și sarcini	Referințe
NU SUNT	

Anexa Nr. 1 La Partea I

Teren

Nr cadastral	Suprafața (mp)*	Observații / Referințe
	1	RETEA JT PTA 2 FANTANA BANULUI

* Suprafața este determinată în planul de proiecție Stereo 70.



Date referitoare la teren

Crt	Categorie folosință	Intra vilan	Suprafața (mp)	Tarla	Parcelă	Nr. topo	Observații / Referințe
1	curți constructii	DA	1	-	43	-	

Date referitoare la construcții

Crt	Număr	Destinație construcție	Supraf. (mp)	Situație juridică	Observații / Referințe
A1.1		construcții industriale și edilitare	1	Cu acte	Nr. niveluri:1; S. construita la sol:1 mp; Stalp electric

Lungime Segmente

1) Valorile lungimilor segmentelor sunt obținute din proiecție în plan.

Punct început	X / Y	Punct sfârșit	X / Y	Lungime segment (** (m))
1	344.998,257 290.779,883	2	344.998,18 290.779,812	0.105
2	344.998,18 290.779,812	3	344.997,765 290.780,239	0.595
3	344.997,765 290.780,239	4	344.996,904 290.779,403	1.2

Punct început	X / Y	Punct sfârșit	X / Y	Lungime segment (** (m)
4	344.996,904 290.779,403	5	344.997,74 290.778,542	1.2
5	344.997,74 290.778,542	6	344.998,601 290.779,378	1.2
6	344.998,601 290.779,378	7	344.998,183 290.779,808	0.6
7	344.998,183 290.779,808	8	344.998,26 290.779,88	0.105
8	344.998,26 290.779,88	1	344.998,257 290.779,883	0.004

** Lungimile segmentelor sunt determinate în planul de proiecție Stereo 70 și sunt rotunjite la 1 milimetru.

*** Distanța dintre puncte este formată din segmente cumulate ce sunt mai mici decât valoarea 1 milimetru.

**DATE DESPRE IMOBILUL NR. 14083**

Oficiul de Cadastru și Publicitate Imobiliară DOLJ
Biroul de Cadastru și Publicitate Imobiliară Craiova

A. Partea I. Descrierea imobilului

TEREN Intravilan

Adresa: Loc. Cetate, Nr. FN, Jud. Dolj, P44

Nr. Crt	Nr cadastral Nr. topografic	Suprafața* (mp)	Observații / Referințe
A1		1	Sector cadastral:0 Teren neimprejmuit; RETEA JT PTA 2 FANTANA BANULUI

Construcții

Crt	Nr cadastral Nr. topografic	Adresa	Observații / Referințe
A1.1		Loc. Cetate, Nr. FN, Jud. Dolj, P44	Nr. niveluri:1; S. construita la sol:1 mp; Stalp electric

B. Partea II. Proprietari și acte

Inscrieri privitoare la dreptul de proprietate și alte drepturi reale		Referințe
/		
Act Normativ nr. HG NR. 1705, din 29/11/2006 emis de GUVERNUL ROMANIEI (Legea 123 din 10.07.2012; Contract de concesiune nr. 6 din 20.06.2005; Act Aditional nr. 1 din 04.03.2016; Licenta pentru distributia energiei electrice nr. 14033 din 01.07.2002 si Anexa);		
B1	Intabulare, drept de PROPRIETATE, dobandit prin Lege, cota actuala 1/1, cota initiala 1/1 1) STATUL ROMAN- DOMENIUL PUBLIC, CIF:9999999999999, LIPSA CUI	A1, A1.1
B2	Intabulare, drept de ADMINISTRARE, dobandit prin Lege, cota actuala 1/1, cota initiala 1/1 1) MINISTERUL ECONOMIEI SI COMERTULUI, CIF:9999999999999, LIPSA CUI	A1, A1.1
B3	Intabulare, drept de CONCESIUNE pe o perioada de 49 de ani, dobandit prin Lege, cota actuala 1/1, cota initiala 1/1 1) CEZ DISTRIBUTIE SA, CIF:14491102	A1, A1.1

C. Partea III. SARCINI .

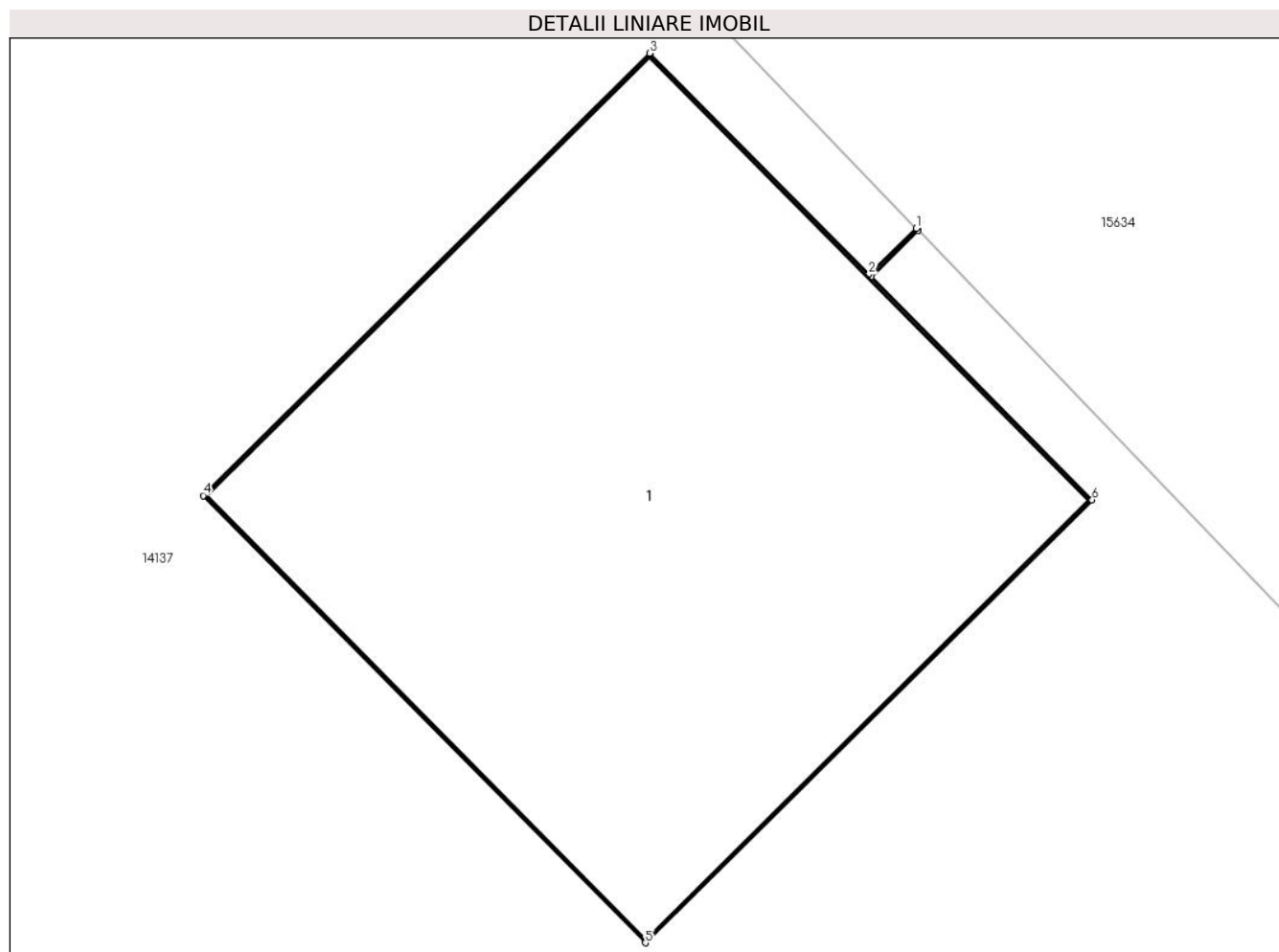
Inscrieri privind dezmembramintele dreptului de proprietate, drepturi reale de garanție și sarcini	Referințe
NU SUNT	

Anexa Nr. 1 La Partea I

Teren

Nr cadastral	Suprafața (mp)*	Observații / Referințe
	1	RETEA JT PTA 2 FANTANA BANULUI

* Suprafața este determinată în planul de proiecție Stereo 70.



Date referitoare la teren

Crt	Categorie folosință	Intra vilan	Suprafața (mp)	Tarla	Parcelă	Nr. topo	Observații / Referințe
1	curți constructii	DA	1	-	44	-	

Date referitoare la construcții

Crt	Număr	Destinație construcție	Supraf. (mp)	Situație juridică	Observații / Referințe
A1.1		construcții industriale și edilitare	1	Cu acte	Nr. niveluri:1; S. construita la sol:1 mp; Stalp electric

Lungime Segmente

1) Valorile lungimilor segmentelor sunt obținute din proiecție în plan.

Punct început	X / Y	Punct sfârșit	X / Y	Lungime segment (** (m))
1	344.970,615 290.807,809	2	344.970,525 290.807,721	0.126
2	344.970,525 290.807,721	3	344.970,106 290.808,143	0.595
3	344.970,106 290.808,143	4	344.969,254 290.807,299	1.199

Punct început	X / Y	Punct sfârșit	X / Y	Lungime segment (** (m)
4	344.969,254 290.807,299	5	344.970,098 290.806,446	1.2
5	344.970,098 290.806,446	6	344.970,951 290.807,291	1.201
6	344.970,951 290.807,291	7	344.970,529 290.807,717	0.6
7	344.970,529 290.807,717	8	344.970,619 290.807,805	0.126
8	344.970,619 290.807,805	1	344.970,615 290.807,809	0.006

** Lungimile segmentelor sunt determinate în planul de proiecție Stereo 70 și sunt rotunjite la 1 milimetru.

*** Distanța dintre puncte este formată din segmente cumulate ce sunt mai mici decât valoarea 1 milimetru.

**DATE DESPRE IMOBILUL NR. 14084**

Oficiul de Cadastru și Publicitate Imobiliară DOLJ
Biroul de Cadastru și Publicitate Imobiliară Craiova

A. Partea I. Descrierea imobilului

TEREN Intravilan

Adresa: Loc. Cetate, Nr. FN, Jud. Dolj, P45

Nr. Crt	Nr cadastral Nr. topografic	Suprafața* (mp)	Observații / Referințe
A1		1	Sector cadastral:0 Teren neimprejmuit; RETEA JT PTA 2 FANTANA BANULUI

Construcții

Crt	Nr cadastral Nr. topografic	Adresa	Observații / Referințe
A1.1		Loc. Cetate, Nr. FN, Jud. Dolj, P45	Nr. niveluri:1; S. construita la sol:1 mp; Stalp electric

B. Partea II. Proprietari și acte

Inscrieri privitoare la dreptul de proprietate și alte drepturi reale		Referințe
/		
Act Normativ nr. HG NR. 1705, din 29/11/2006 emis de GUVERNUL ROMANIEI (Legea 123 din 10.07.2012; Contract de concesiune nr. 6 din 20.06.2005; Act Aditional nr. 1 din 04.03.2016; Licenta pentru distributia energiei electrice nr. 14033 din 01.07.2002 si Anexa);		
B1	Intabulare, drept de PROPRIETATE, dobandit prin Lege, cota actuala 1/1, cota initiala 1/1 1) STATUL ROMAN- DOMENIUL PUBLIC, CIF:9999999999999, LIPSA CUI	A1, A1.1
B2	Intabulare, drept de ADMINISTRARE, dobandit prin Lege, cota actuala 1/1, cota initiala 1/1 1) MINISTERUL ECONOMIEI SI COMERTULUI, CIF:9999999999999, LIPSA CUI	A1, A1.1
B3	Intabulare, drept de CONCESIUNE pe o perioada de 49 de ani, dobandit prin Lege, cota actuala 1/1, cota initiala 1/1 1) CEZ DISTRIBUTIE SA, CIF:14491102	A1, A1.1

C. Partea III. SARCINI .

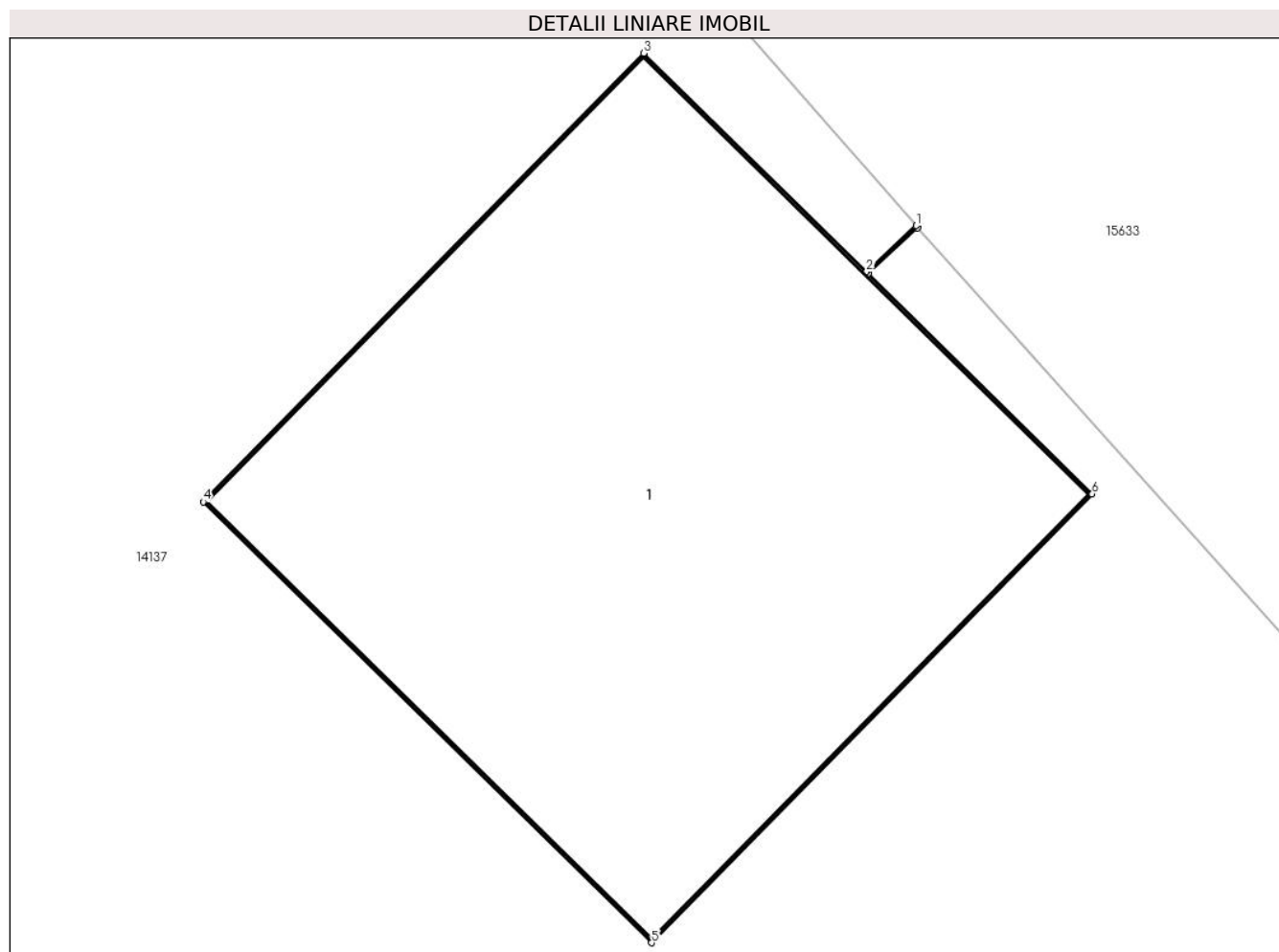
Inscrieri privind dezmembramintele dreptului de proprietate, drepturi reale de garanție și sarcini	Referințe
NU SUNT	

Anexa Nr. 1 La Partea I

Teren

Nr cadastral	Suprafața (mp)*	Observații / Referințe
	1	RETEA JT PTA 2 FANTANA BANULUI

* Suprafața este determinată în planul de proiecție Stereo 70.



Date referitoare la teren

Crt	Categorie folosință	Intra vilan	Suprafața (mp)	Tarla	Parcelă	Nr. topo	Observații / Referințe
1	curți constructii	DA	1	-	45	-	

Date referitoare la construcții

Crt	Număr	Destinație construcție	Supraf. (mp)	Situație juridică	Observații / Referințe
A1.1		construcții industriale și edilitare	1	Cu acte	Nr. niveluri:1; S. construita la sol:1 mp; Stalp electric

Lungime Segmente

1) Valorile lungimilor segmentelor sunt obținute din proiecție în plan.

Punct început	X / Y	Punct sfârșit	X / Y	Lungime segment (** (m)
1	344.944,391 290.836,472	2	344.944,296 290.836,384	0.129
2	344.944,296 290.836,384	3	344.943,871 290.836,801	0.595
3	344.943,871 290.836,801	4	344.943,03 290.835,945	1.2

Punct început	X / Y	Punct sfârșit	X / Y	Lungime segment (** (m)
4	344.943,03 290.835,945	5	344.943,886 290.835,104	1.2
5	344.943,886 290.835,104	6	344.944,727 290.835,96	1.2
6	344.944,727 290.835,96	7	344.944,299 290.836,38	0.6
7	344.944,299 290.836,38	8	344.944,394 290.836,468	0.129
8	344.944,394 290.836,468	1	344.944,391 290.836,472	0.005

** Lungimile segmentelor sunt determinate în planul de proiecție Stereo 70 și sunt rotunjite la 1 milimetru.

*** Distanța dintre puncte este formată din segmente cumulate ce sunt mai mici decât valoarea 1 milimetru.

**DATE DESPRE IMOBILUL NR. 14085**

Oficiul de Cadastru și Publicitate Imobiliară DOLJ
Biroul de Cadastru și Publicitate Imobiliară Craiova

A. Partea I. Descrierea imobilului

TEREN Intravilan

Adresa: Loc. Cetate, Nr. FN, Jud. Dolj, P46

Nr. Crt	Nr cadastral Nr. topografic	Suprafața* (mp)	Observații / Referințe
A1		1	Sector cadastral:0 Teren neimprejmuit; RETEA JT PTA 2 FANTANA BANULUI

Construcții

Crt	Nr cadastral Nr. topografic	Adresa	Observații / Referințe
A1.1		Loc. Cetate, Nr. FN, Jud. Dolj, P46	Nr. niveluri:1; S. construita la sol:1 mp; Stalp electric

B. Partea II. Proprietari și acte

Inscrieri privitoare la dreptul de proprietate și alte drepturi reale		Referințe
/		
Act Normativ nr. HG NR. 1705, din 29/11/2006 emis de GUVERNUL ROMANIEI (Legea 123 din 10.07.2012; Contract de concesiune nr. 6 din 20.06.2005; Act Aditional nr. 1 din 04.03.2016; Licenta pentru distributia energiei electrice nr. 14033 din 01.07.2002 si Anexa);		
B1	Intabulare, drept de PROPRIETATE, dobandit prin Lege, cota actuala 1/1, cota initiala 1/1 1) STATUL ROMAN- DOMENIUL PUBLIC, CIF:9999999999999, LIPSA CUI	A1, A1.1
B2	Intabulare, drept de ADMINISTRARE, dobandit prin Lege, cota actuala 1/1, cota initiala 1/1 1) MINISTERUL ECONOMIEI SI COMERTULUI, CIF:9999999999999, LIPSA CUI	A1, A1.1
B3	Intabulare, drept de CONCESIUNE pe o perioada de 49 de ani, dobandit prin Lege, cota actuala 1/1, cota initiala 1/1 1) CEZ DISTRIBUTIE SA, CIF:14491102	A1, A1.1

C. Partea III. SARCINI .

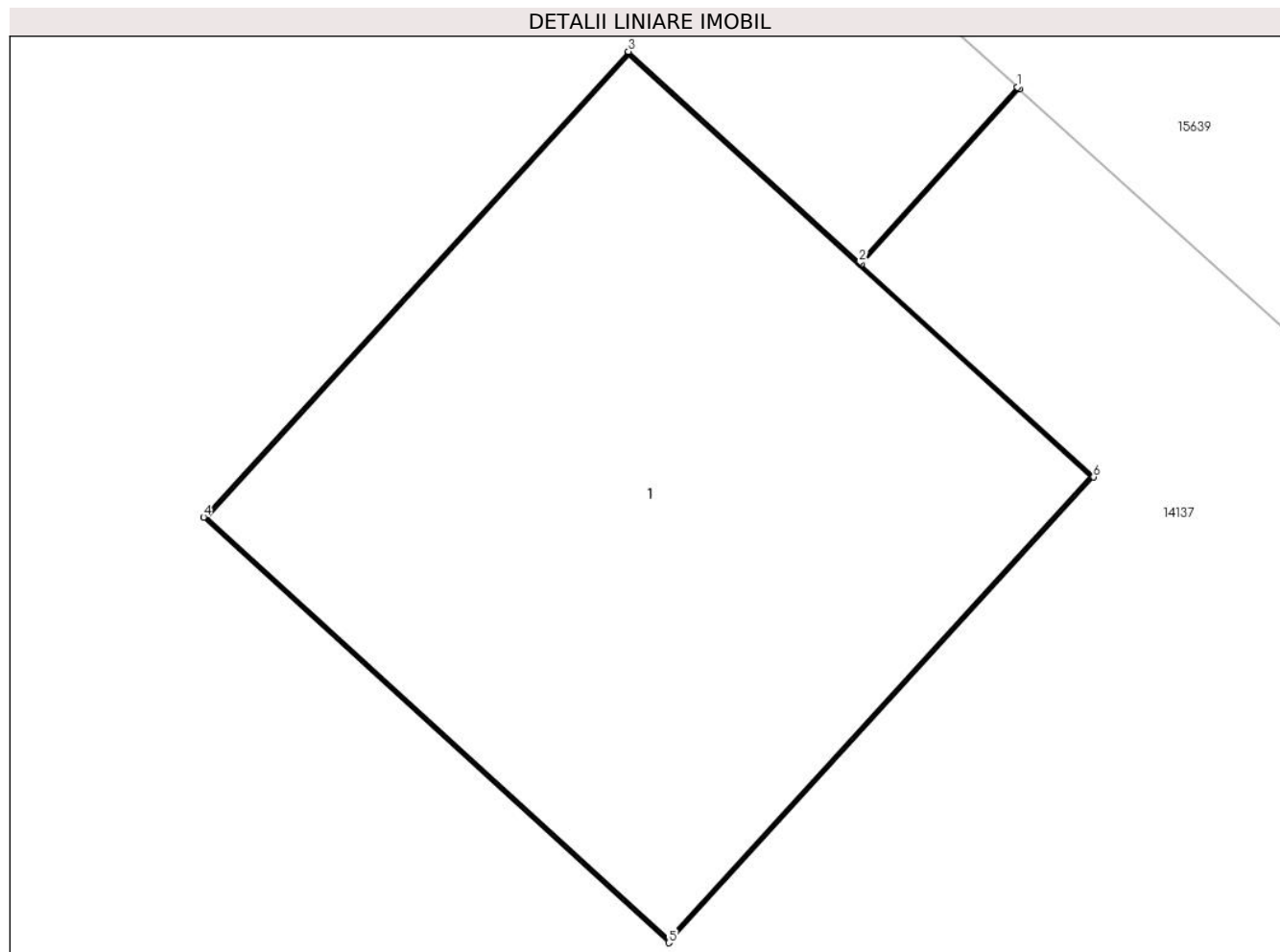
Inscrieri privind dezmembramintele dreptului de proprietate, drepturi reale de garanție și sarcini	Referințe
NU SUNT	

Anexa Nr. 1 La Partea I

Teren

Nr cadastral	Suprafața (mp)*	Observații / Referințe
	1	RETEA JT PTA 2 FANTANA BANULUI

* Suprafața este determinată în planul de proiecție Stereo 70.



Date referitoare la teren

Crt	Categorie folosință	Intra vilan	Suprafața (mp)	Tarla	Parcelă	Nr. topo	Observații / Referințe
1	curți constructii	DA	1	-	46	-	

Date referitoare la construcții

Crt	Număr	Destinație construcție	Supraf. (mp)	Situație juridică	Observații / Referințe
A1.1		construcții industriale și edilitare	1	Cu acte	Nr. niveluri:1; S. construita la sol:1 mp; Stalp electric

Lungime Segmente

1) Valorile lungimilor segmentelor sunt obținute din proiecție în plan.

Punct început	X / Y	Punct sfârșit	X / Y	Lungime segment (** (m)
1	344.924,081 290.857,706	2	344.923,78 290.857,372	0.45
2	344.923,78 290.857,372	3	344.923,34 290.857,774	0.596
3	344.923,34 290.857,774	4	344.922,531 290.856,888	1.2

Punct început	X / Y	Punct sfârșit	X / Y	Lungime segment (** (m)
4	344.922,531 290.856,888	5	344.923,417 290.856,078	1.2
5	344.923,417 290.856,078	6	344.924,226 290.856,964	1.2
6	344.924,226 290.856,964	7	344.923,783 290.857,369	0.6
7	344.923,783 290.857,369	8	344.924,085 290.857,702	0.45
8	344.924,085 290.857,702	1	344.924,081 290.857,706	0.006

** Lungimile segmentelor sunt determinate în planul de proiecție Stereo 70 și sunt rotunjite la 1 milimetru.

*** Distanța dintre puncte este formată din segmente cumulate ce sunt mai mici decât valoarea 1 milimetru.

**DATE DESPRE IMOBILUL NR. 14086**

Oficiul de Cadastru și Publicitate Imobiliară DOLJ
Biroul de Cadastru și Publicitate Imobiliară Craiova

A. Partea I. Descrierea imobilului

TEREN Intravilan

Adresa: Loc. Cetate, Nr. FN, Jud. Dolj, P47

Nr. Crt	Nr cadastral Nr. topografic	Suprafața* (mp)	Observații / Referințe
A1		1	Sector cadastral:0 Teren neimprejmuit; RETEA JT PTA 2 FANTANA BANULUI

Construcții

Crt	Nr cadastral Nr. topografic	Adresa	Observații / Referințe
A1.1		Loc. Cetate, Nr. FN, Jud. Dolj, P47	Nr. niveluri:1; S. construita la sol:1 mp; Stalp electric

B. Partea II. Proprietari și acte

Inscrieri privitoare la dreptul de proprietate și alte drepturi reale		Referințe
/		
Act Normativ nr. HG NR. 1705, din 29/11/2006 emis de GUVERNUL ROMANIEI (Legea 123 din 10.07.2012; Contract de concesiune nr. 6 din 20.06.2005; Act Aditional nr. 1 din 04.03.2016; Licenta pentru distributia energiei electrice nr. 14033 din 01.07.2002 si Anexa);		
B1	Intabulare, drept de PROPRIETATE, dobandit prin Lege, cota actuala 1/1, cota initiala 1/1 1) STATUL ROMAN- DOMENIUL PUBLIC, CIF:9999999999999, LIPSA CUI	A1, A1.1
B2	Intabulare, drept de ADMINISTRARE, dobandit prin Lege, cota actuala 1/1, cota initiala 1/1 1) MINISTERUL ECONOMIEI SI COMERTULUI, CIF:9999999999999, LIPSA CUI	A1, A1.1
B3	Intabulare, drept de CONCESIUNE pe o perioada de 49 de ani, dobandit prin Lege, cota actuala 1/1, cota initiala 1/1 1) CEZ DISTRIBUTIE SA, CIF:14491102	A1, A1.1

C. Partea III. SARCINI .

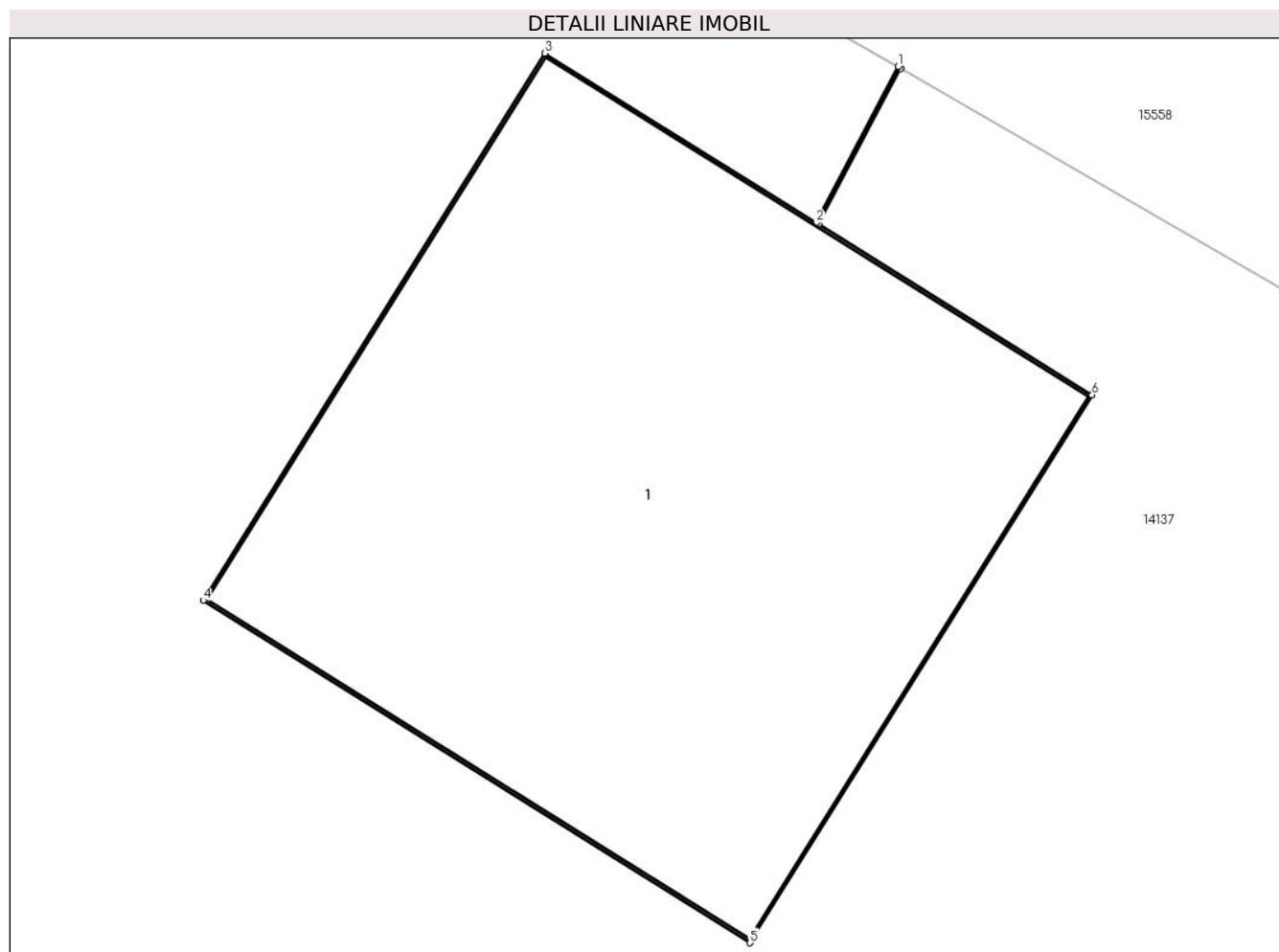
Inscrieri privind dezmembramintele dreptului de proprietate, drepturi reale de garanție și sarcini	Referințe
NU SUNT	

Anexa Nr. 1 La Partea I

Teren

Nr cadastral	Suprafața (mp)*	Observații / Referințe
	1	RETEA JT PTA 2 FANTANA BANULUI

* Suprafața este determinată în planul de proiecție Stereo 70.



Date referitoare la teren

Crt	Categorie folosință	Intra vilan	Suprafața (mp)	Tarla	Parcelă	Nr. topo	Observații / Referințe
1	curți constructii	DA	1	-	47	-	

Date referitoare la construcții

Crt	Număr	Destinație construcție	Supraf. (mp)	Situație juridică	Observații / Referințe
A1.1		construcții industriale și edilitare	1	Cu acte	Nr. niveluri:1; S. construita la sol:1 mp; Stalp electric

Lungime Segmente

1) Valorile lungimilor segmentelor sunt obținute din proiecție în plan.

Punct început	X / Y	Punct sfârșit	X / Y	Lungime segment (** (m))
1	344.894,81 290.879,359	2	344.894,658 290.879,069	0.327
2	344.894,658 290.879,069	3	344.894,153 290.879,384	0.595
3	344.894,153 290.879,384	4	344.893,518 290.878,367	1.199

Punct început	X / Y	Punct sfârșit	X / Y	Lungime segment (** (m)
4	344.893,518 290.878,367	5	344.894,535 290.877,731	1.199
5	344.894,535 290.877,731	6	344.895,171 290.878,749	1.2
6	344.895,171 290.878,749	7	344.894,662 290.879,066	0.6
7	344.894,662 290.879,066	8	344.894,815 290.879,356	0.328
8	344.894,815 290.879,356	1	344.894,81 290.879,359	0.006

** Lungimile segmentelor sunt determinate în planul de proiecție Stereo 70 și sunt rotunjite la 1 milimetru.

*** Distanța dintre puncte este formată din segmente cumulate ce sunt mai mici decât valoarea 1 milimetru.

**DATE DESPRE IMOBILUL NR. 14087**

Oficiul de Cadastru și Publicitate Imobiliară DOLJ
Biroul de Cadastru și Publicitate Imobiliară Craiova

A. Partea I. Descrierea imobilului

TEREN Intravilan

Adresa: Loc. Cetate, Nr. FN, Jud. Dolj, P48

Nr. Crt	Nr cadastral Nr. topografic	Suprafața* (mp)	Observații / Referințe
A1		1	Sector cadastral:0 Teren neimprejmuit; RETEA JT PTA 2 FANTANA BANULUI

Construcții

Crt	Nr cadastral Nr. topografic	Adresa	Observații / Referințe
A1.1		Loc. Cetate, Nr. FN, Jud. Dolj, P48	Nr. niveluri:1; S. construita la sol:1 mp; Stalp electric

B. Partea II. Proprietari și acte

Inscrieri privitoare la dreptul de proprietate și alte drepturi reale		Referințe
/		
Act Normativ nr. HG NR. 1705, din 29/11/2006 emis de GUVERNUL ROMANIEI (Legea 123 din 10.07.2012; Contract de concesiune nr. 6 din 20.06.2005; Act Aditional nr. 1 din 04.03.2016; Licenta pentru distributia energiei electrice nr. 14033 din 01.07.2002 si Anexa);		
B1	Intabulare, drept de PROPRIETATE, dobandit prin Lege, cota actuala 1/1, cota initiala 1/1 1) STATUL ROMAN- DOMENIUL PUBLIC, CIF:9999999999999, LIPSA CUI	A1, A1.1
B2	Intabulare, drept de ADMINISTRARE, dobandit prin Lege, cota actuala 1/1, cota initiala 1/1 1) MINISTERUL ECONOMIEI SI COMERTULUI, CIF:9999999999999, LIPSA CUI	A1, A1.1
B3	Intabulare, drept de CONCESIUNE pe o perioada de 49 de ani, dobandit prin Lege, cota actuala 1/1, cota initiala 1/1 1) CEZ DISTRIBUTIE SA, CIF:14491102	A1, A1.1

C. Partea III. SARCINI .

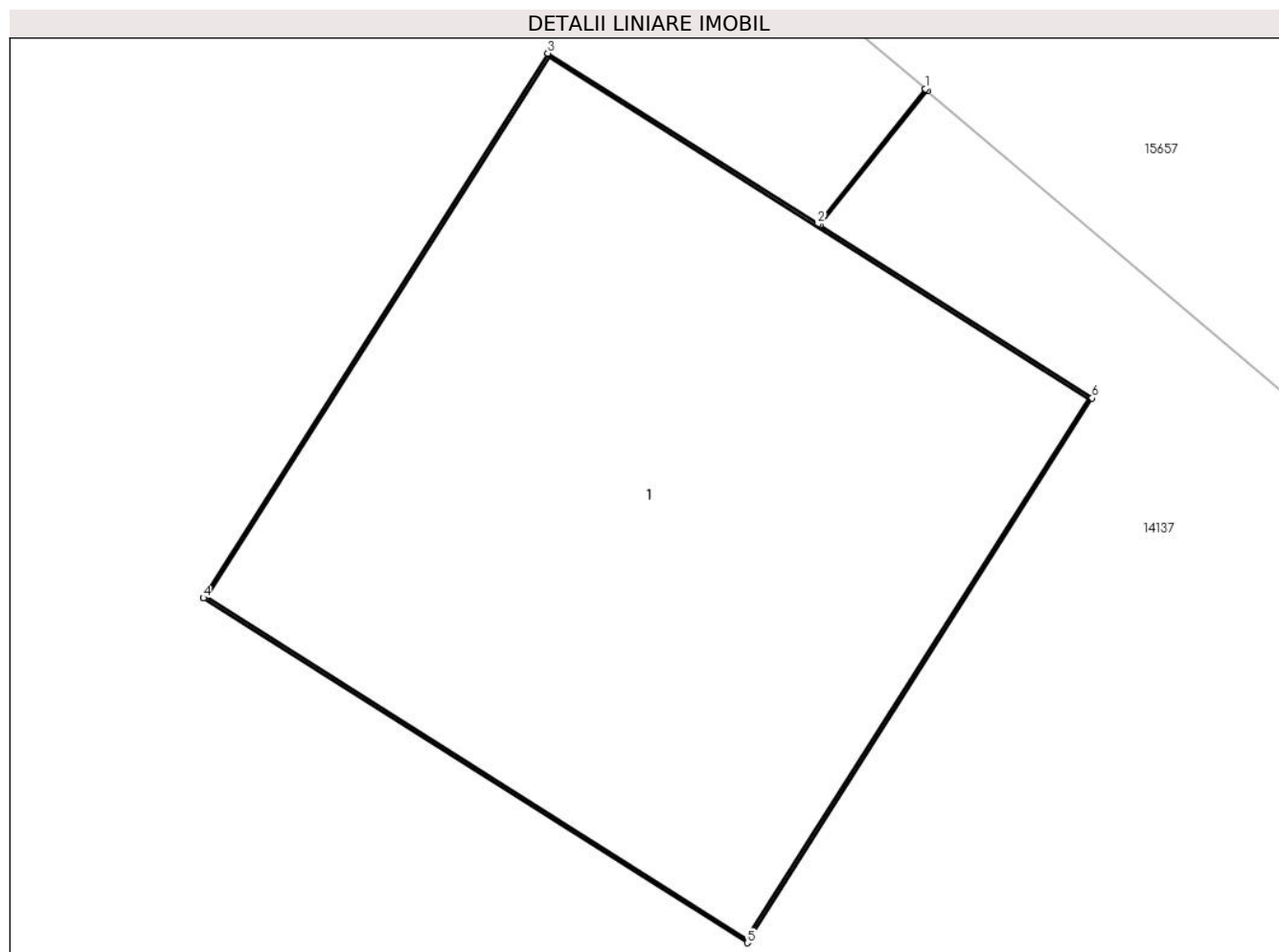
Inscrieri privind dezmembramintele dreptului de proprietate, drepturi reale de garanție și sarcini	Referințe
NU SUNT	

Anexa Nr. 1 La Partea I

Teren

Nr cadastral	Suprafața (mp)*	Observații / Referințe
	1	RETEA JT PTA 2 FANTANA BANULUI

* Suprafața este determinată în planul de proiecție Stereo 70.



Date referitoare la teren

Crt	Categorie folosință	Intra vilan	Suprafața (mp)	Tarla	Parcelă	Nr. topo	Observații / Referințe
1	curți constructii	DA	1	-	48	-	

Date referitoare la construcții

Crt	Număr	Destinație construcție	Supraf. (mp)	Situație juridică	Observații / Referințe
A1.1		construcții industriale și edilitare	1	Cu acte	Nr. niveluri:1; S. construita la sol:1 mp; Stalp electric

Lungime Segmente

1) Valorile lungimilor segmentelor sunt obținute din proiecție în plan.

Punct început	X / Y	Punct sfârșit	X / Y	Lungime segment (** (m))
1	344.865,013 290.896,77	2	344.864,813 290.896,518	0.322
2	344.864,813 290.896,518	3	344.864,31 290.896,836	0.595
3	344.864,31 290.896,836	4	344.863,668 290.895,822	1.2

Punct început	X / Y	Punct sfârșit	X / Y	Lungime segment (** (m)
4	344.863,668 290.895,822	5	344.864,682 290.895,18	1.2
5	344.864,682 290.895,18	6	344.865,324 290.896,194	1.2
6	344.865,324 290.896,194	7	344.864,817 290.896,515	0.6
7	344.864,817 290.896,515	8	344.865,017 290.896,766	0.321
8	344.865,017 290.896,766	1	344.865,013 290.896,77	0.006

** Lungimile segmentelor sunt determinate în planul de proiecție Stereo 70 și sunt rotunjite la 1 milimetru.

*** Distanța dintre puncte este formată din segmente cumulate ce sunt mai mici decât valoarea 1 milimetru.

**DATE DESPRE IMOBILUL NR. 14088**

Oficiul de Cadastru și Publicitate Imobiliară DOLJ
Biroul de Cadastru și Publicitate Imobiliară Craiova

A. Partea I. Descrierea imobilului

TEREN Intravilan

Adresa: Loc. Cetate, Nr. FN, Jud. Dolj, P49

Nr. Crt	Nr cadastral Nr. topografic	Suprafața* (mp)	Observații / Referințe
A1		1	Sector cadastral:0 Teren neimprejmuit; RETEA JT PTA 2 FANTANA BANULUI

Construcții

Crt	Nr cadastral Nr. topografic	Adresa	Observații / Referințe
A1.1		Loc. Cetate, Nr. FN, Jud. Dolj, P49	Nr. niveluri:1; S. construita la sol:1 mp; Stalp electric

B. Partea II. Proprietari și acte

Inscrieri privitoare la dreptul de proprietate și alte drepturi reale		Referințe
/		
Act Normativ nr. HG NR. 1705, din 29/11/2006 emis de GUVERNUL ROMANIEI (Legea 123 din 10.07.2012; Contract de concesiune nr. 6 din 20.06.2005; Act Aditional nr. 1 din 04.03.2016; Licenta pentru distributia energiei electrice nr. 14033 din 01.07.2002 si Anexa);		
B1	Intabulare, drept de PROPRIETATE, dobandit prin Lege, cota actuala 1/1, cota initiala 1/1 1) STATUL ROMAN- DOMENIUL PUBLIC, CIF:9999999999999, LIPSA CUI	A1, A1.1
B2	Intabulare, drept de ADMINISTRARE, dobandit prin Lege, cota actuala 1/1, cota initiala 1/1 1) MINISTERUL ECONOMIEI SI COMERTULUI, CIF:9999999999999, LIPSA CUI	A1, A1.1
B3	Intabulare, drept de CONCESIUNE pe o perioada de 49 de ani, dobandit prin Lege, cota actuala 1/1, cota initiala 1/1 1) CEZ DISTRIBUTIE SA, CIF:14491102	A1, A1.1

C. Partea III. SARCINI .

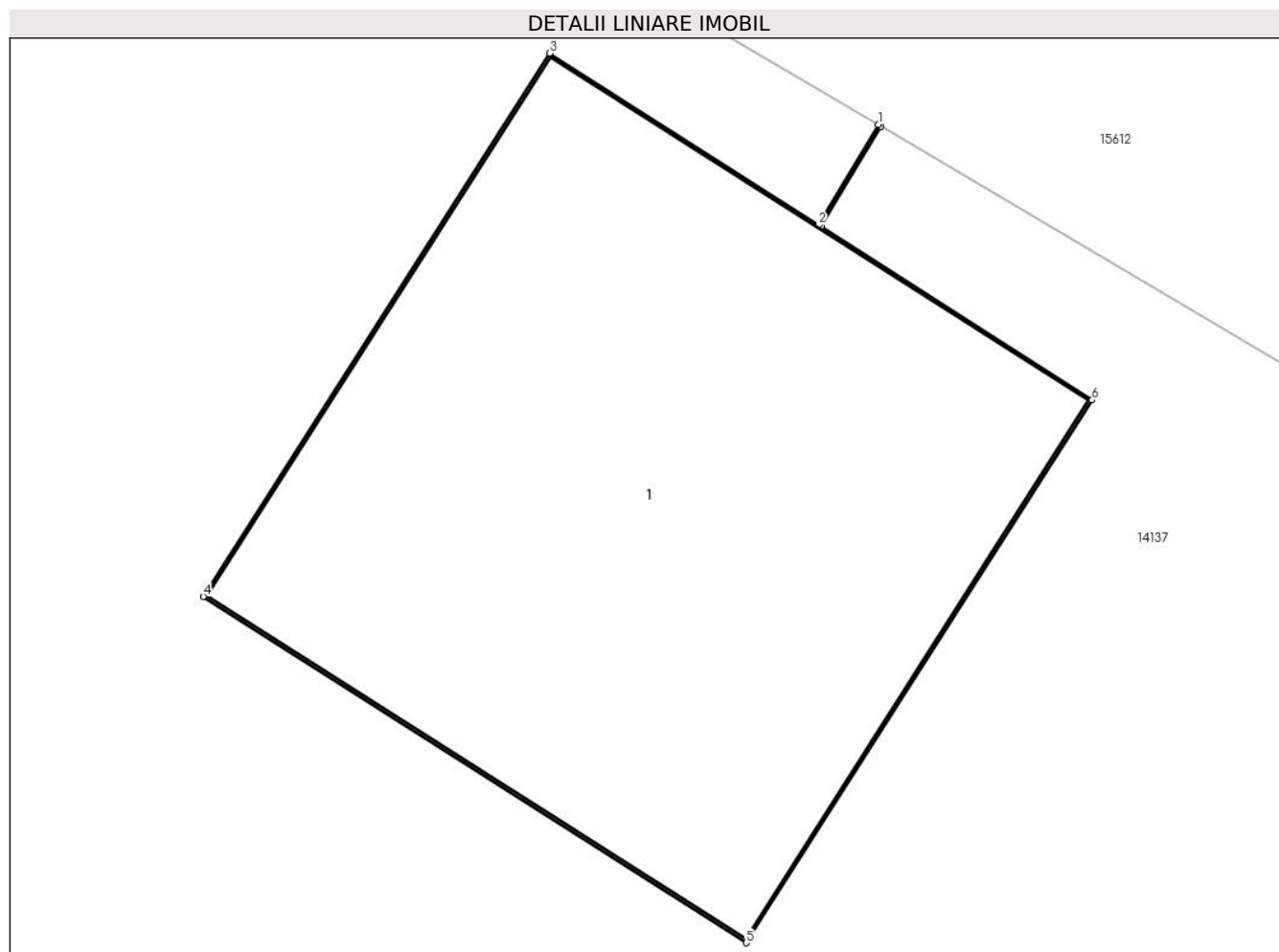
Inscrieri privind dezmembramintele dreptului de proprietate, drepturi reale de garanție și sarcini	Referințe
NU SUNT	

Anexa Nr. 1 La Partea I

Teren

Nr cadastral	Suprafața (mp)*	Observații / Referințe
	1	RETEA JT PTA 2 FANTANA BANULUI

* Suprafața este determinată în planul de proiecție Stereo 70.



Date referitoare la teren

Crt	Categorie folosință	Intra vilan	Suprafața (mp)	Tarla	Parcelă	Nr. topo	Observații / Referințe
1	curți constructii	DA	1	-	49	-	

Date referitoare la construcții

Crt	Număr	Destinație construcție	Supraf. (mp)	Situație juridică	Observații / Referințe
A1.1		construcții industriale și edilitare	1	Cu acte	Nr. niveluri:1; S. construita la sol:1 mp; Stalp electric

Lungime Segmente

1) Valorile lungimilor segmentelor sunt obținute din proiecție în plan.

Punct început	X / Y	Punct sfârșit	X / Y	Lungime segment (** (m)
1	344.831,394 290.917,413	2	344.831,283 290.917,226	0.217
2	344.831,283 290.917,226	3	344.830,782 290.917,546	0.594
3	344.830,782 290.917,546	4	344.830,136 290.916,534	1.201

Punct început	X / Y	Punct sfârșit	X / Y	Lungime segment (** (m)
4	344.830,136 290.916,534	5	344.831,148 290.915,889	1.2
5	344.831,148 290.915,889	6	344.831,793 290.916,9	1.199
6	344.831,793 290.916,9	7	344.831,288 290.917,223	0.599
7	344.831,288 290.917,223	8	344.831,399 290.917,41	0.217
8	344.831,399 290.917,41	1	344.831,394 290.917,413	0.006

** Lungimile segmentelor sunt determinate în planul de proiecție Stereo 70 și sunt rotunjite la 1 milimetru.

*** Distanța dintre puncte este formată din segmente cumulate ce sunt mai mici decât valoarea 1 milimetru.

**DATE DESPRE IMOBILUL NR. 14089**

Oficiul de Cadastru și Publicitate Imobiliară DOLJ
Biroul de Cadastru și Publicitate Imobiliară Craiova

A. Partea I. Descrierea imobilului

TEREN Intravilan

Adresa: Loc. Cetate, Nr. FN, Jud. Dolj, P50

Nr. Crt	Nr cadastral Nr. topografic	Suprafața* (mp)	Observații / Referințe
A1		1	Sector cadastral:0 Teren neimprejmuit; RETEA JT PTA 2 FANTANA BANULUI

Construcții

Crt	Nr cadastral Nr. topografic	Adresa	Observații / Referințe
A1.1		Loc. Cetate, Nr. FN, Jud. Dolj, P50	Nr. niveluri:1; S. construita la sol:1 mp; Stalp electric

B. Partea II. Proprietari și acte

Inscrieri privitoare la dreptul de proprietate și alte drepturi reale		Referințe
/		
Act Normativ nr. HG NR. 1705, din 29/11/2006 emis de GUVERNUL ROMANIEI (Legea 123 din 10.07.2012; Contract de concesiune nr. 6 din 20.06.2005; Act Aditional nr. 1 din 04.03.2016; Licenta pentru distributia energiei electrice nr. 14033 din 01.07.2002 si Anexa);		
B1	Intabulare, drept de PROPRIETATE, dobandit prin Lege, cota actuala 1/1, cota initiala 1/1 1) STATUL ROMAN- DOMENIUL PUBLIC, CIF:9999999999999, LIPSA CUI	A1, A1.1
B2	Intabulare, drept de ADMINISTRARE, dobandit prin Lege, cota actuala 1/1, cota initiala 1/1 1) MINISTERUL ECONOMIEI SI COMERTULUI, CIF:9999999999999, LIPSA CUI	A1, A1.1
B3	Intabulare, drept de CONCESIUNE pe o perioada de 49 de ani, dobandit prin Lege, cota actuala 1/1, cota initiala 1/1 1) CEZ DISTRIBUTIE SA, CIF:14491102	A1, A1.1

C. Partea III. SARCINI .

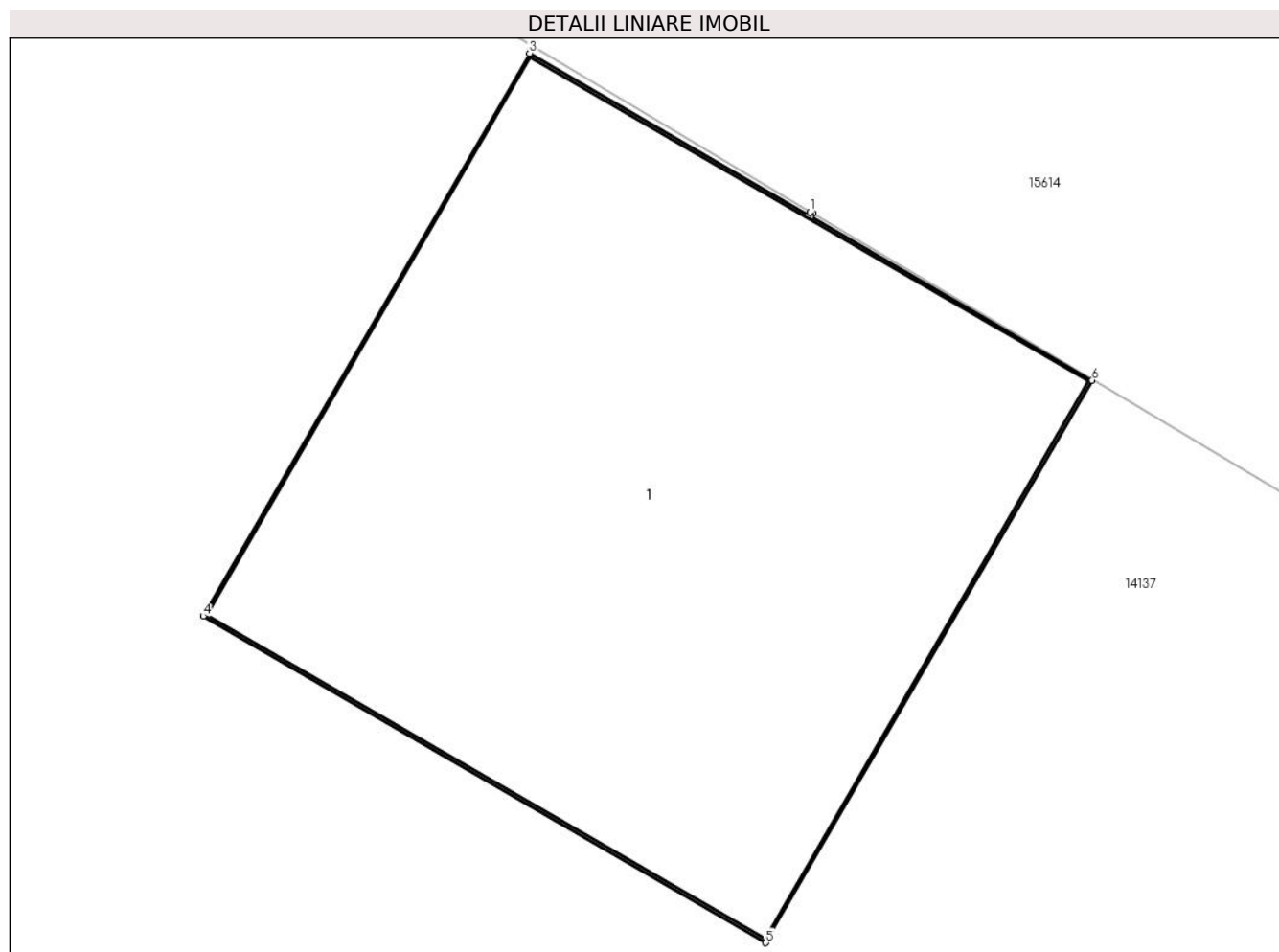
Inscrieri privind dezmembramintele dreptului de proprietate, drepturi reale de garanție și sarcini	Referințe
NU SUNT	

Anexa Nr. 1 La Partea I

Teren

Nr cadastral	Suprafața (mp)*	Observații / Referințe
	1	RETEA JT PTA 2 FANTANA BANULUI

* Suprafața este determinată în planul de proiecție Stereo 70.



Date referitoare la teren

Crt	Categorie folosință	Intra vilan	Suprafața (mp)	Tarla	Parcelă	Nr. topo	Observații / Referințe
1	curți constructii	DA	1	-	50	-	

Date referitoare la construcții

Crt	Număr	Destinație construcție	Supraf. (mp)	Situație juridică	Observații / Referințe
A1.1		construcții industriale și edilitare	1	Cu acte	Nr. niveluri:1; S. construita la sol:1 mp; Stalp electric

Lungime Segmente

1) Valorile lungimilor segmentelor sunt obținute din proiecție în plan.

Punct început	X / Y	Punct sfârșit	X / Y	Lungime segment (** (m))
1	344.792,793 290.939,001	2	344.792,79 290.938,995	0.007
2	344.792,79 290.938,995	3	344.792,275 290.939,294	0.596
3	344.792,275 290.939,294	4	344.791,673 290.938,256	1.2

Punct început	X / Y	Punct sfârșit	X / Y	Lungime segment (** (m)
4	344.791,673 290.938,256	5	344.792,711 290.937,654	1.2
5	344.792,711 290.937,654	6	344.793,313 290.938,691	1.199
6	344.793,313 290.938,691	7	344.792,794 290.938,993	0.6
7	344.792,794 290.938,993	8	344.792,797 290.938,999	0.007
8	344.792,797 290.938,999	1	344.792,793 290.939,001	0.004

** Lungimile segmentelor sunt determinate în planul de proiecție Stereo 70 și sunt rotunjite la 1 milimetru.

*** Distanța dintre puncte este formată din segmente cumulate ce sunt mai mici decât valoarea 1 milimetru.

**DATE DESPRE IMOBILUL NR. 14090**

Oficiul de Cadastru și Publicitate Imobiliară DOLJ
Biroul de Cadastru și Publicitate Imobiliară Craiova

A. Partea I. Descrierea imobilului

TEREN Intravilan

Adresa: Loc. Cetate, Nr. FN, Jud. Dolj, P51

Nr. Crt	Nr cadastral Nr. topografic	Suprafața* (mp)	Observații / Referințe
A1		1	Sector cadastral:0 Teren neimprejmuit; RETEA JT PTA 2 FANTANA BANULUI

Construcții

Crt	Nr cadastral Nr. topografic	Adresa	Observații / Referințe
A1.1		Loc. Cetate, Nr. FN, Jud. Dolj, P51	Nr. niveluri:1; S. construita la sol:1 mp; Stalp electric

B. Partea II. Proprietari și acte

Inscrieri privitoare la dreptul de proprietate și alte drepturi reale		Referințe
/		
Act Normativ nr. HG NR. 1705, din 29/11/2006 emis de GUVERNUL ROMANIEI (Legea 123 din 10.07.2012; Contract de concesiune nr. 6 din 20.06.2005; Act Aditional nr. 1 din 04.03.2016; Licenta pentru distributia energiei electrice nr. 14033 din 01.07.2002 si Anexa);		
B1	Intabulare, drept de PROPRIETATE, dobandit prin Lege, cota actuala 1/1, cota initiala 1/1 1) STATUL ROMAN- DOMENIUL PUBLIC, CIF:9999999999999, LIPSA CUI	A1, A1.1
B2	Intabulare, drept de ADMINISTRARE, dobandit prin Lege, cota actuala 1/1, cota initiala 1/1 1) MINISTERUL ECONOMIEI SI COMERTULUI, CIF:9999999999999, LIPSA CUI	A1, A1.1
B3	Intabulare, drept de CONCESIUNE pe o perioada de 49 de ani, dobandit prin Lege, cota actuala 1/1, cota initiala 1/1 1) CEZ DISTRIBUTIE SA, CIF:14491102	A1, A1.1

C. Partea III. SARCINI .

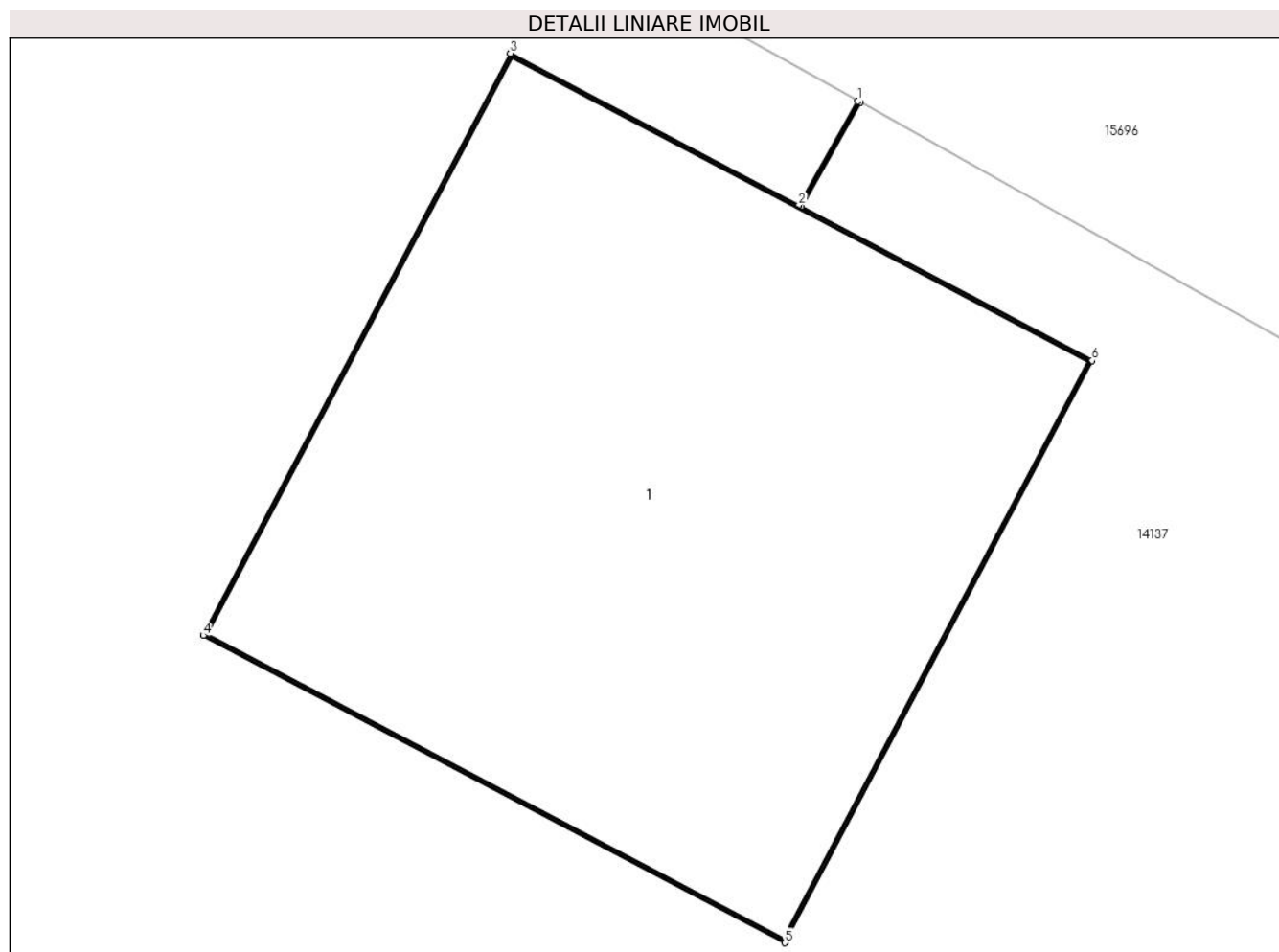
Inscrieri privind dezmembramintele dreptului de proprietate, drepturi reale de garanție și sarcini	Referințe
NU SUNT	

Anexa Nr. 1 La Partea I

Teren

Nr cadastral	Suprafața (mp)*	Observații / Referințe
	1	RETEA JT PTA 2 FANTANA BANULUI

* Suprafața este determinată în planul de proiecție Stereo 70.



Date referitoare la teren

Crt	Categorie folosință	Intra vilan	Suprafața (mp)	Tarla	Parcelă	Nr. topo	Observații / Referințe
1	curți constructii	DA	1	-	51	-	

Date referitoare la construcții

Crt	Număr	Destinație construcție	Supraf. (mp)	Situație juridică	Observații / Referințe
A1.1		construcții industriale și edilitare	1	Cu acte	Nr. niveluri:1; S. construita la sol:1 mp; Stalp electric

Lungime Segmente

1) Valorile lungimilor segmentelor sunt obținute din proiecție în plan.

Punct început	X / Y	Punct sfârșit	X / Y	Lungime segment (** (m))
1	344.761,984 290.956,346	2	344.761,876 290.956,156	0.219
2	344.761,876 290.956,156	3	344.761,35 290.956,433	0.594
3	344.761,35 290.956,433	4	344.760,79 290.955,372	1.2

Punct început	X / Y	Punct sfârșit	X / Y	Lungime segment (** (m)
4	344.760,79 290.955,372	5	344.761,851 290.954,812	1.2
5	344.761,851 290.954,812	6	344.762,411 290.955,873	1.2
6	344.762,411 290.955,873	7	344.761,88 290.956,153	0.6
7	344.761,88 290.956,153	8	344.761,988 290.956,344	0.219
8	344.761,988 290.956,344	1	344.761,984 290.956,346	0.004

** Lungimile segmentelor sunt determinate în planul de proiecție Stereo 70 și sunt rotunjite la 1 milimetru.

*** Distanța dintre puncte este formată din segmente cumulate ce sunt mai mici decât valoarea 1 milimetru.

**DATE DESPRE IMOBILUL NR. 14091**

Oficiul de Cadastru și Publicitate Imobiliară DOLJ
Biroul de Cadastru și Publicitate Imobiliară Craiova

A. Partea I. Descrierea imobilului

TEREN Intravilan

Adresa: Loc. Cetate, Nr. FN, Jud. Dolj, P52

Nr. Crt	Nr cadastral Nr. topografic	Suprafața* (mp)	Observații / Referințe
A1		1	Sector cadastral:0 Teren neimprejmuit; RETEA JT PTA 2 FANTANA BANULUI

Construcții

Crt	Nr cadastral Nr. topografic	Adresa	Observații / Referințe
A1.1		Loc. Cetate, Nr. FN, Jud. Dolj, P52	Nr. niveluri:1; S. construita la sol:1 mp; Stalp electric

B. Partea II. Proprietari și acte

Inscrieri privitoare la dreptul de proprietate și alte drepturi reale		Referințe
/		
Act Normativ nr. HG NR. 1705, din 29/11/2006 emis de GUVERNUL ROMANIEI (Legea 123 din 10.07.2012; Contract de concesiune nr. 6 din 20.06.2005; Act Aditional nr. 1 din 04.03.2016; Licenta pentru distributia energiei electrice nr. 14033 din 01.07.2002 si Anexa);		
B1	Intabulare, drept de PROPRIETATE, dobandit prin Lege, cota actuala 1/1, cota initiala 1/1 1) STATUL ROMAN- DOMENIUL PUBLIC, CIF:9999999999999, LIPSA CUI	A1, A1.1
B2	Intabulare, drept de ADMINISTRARE, dobandit prin Lege, cota actuala 1/1, cota initiala 1/1 1) MINISTERUL ECONOMIEI SI COMERTULUI, CIF:9999999999999, LIPSA CUI	A1, A1.1
B3	Intabulare, drept de CONCESIUNE pe o perioada de 49 de ani, dobandit prin Lege, cota actuala 1/1, cota initiala 1/1 1) CEZ DISTRIBUTIE SA, CIF:14491102	A1, A1.1

C. Partea III. SARCINI .

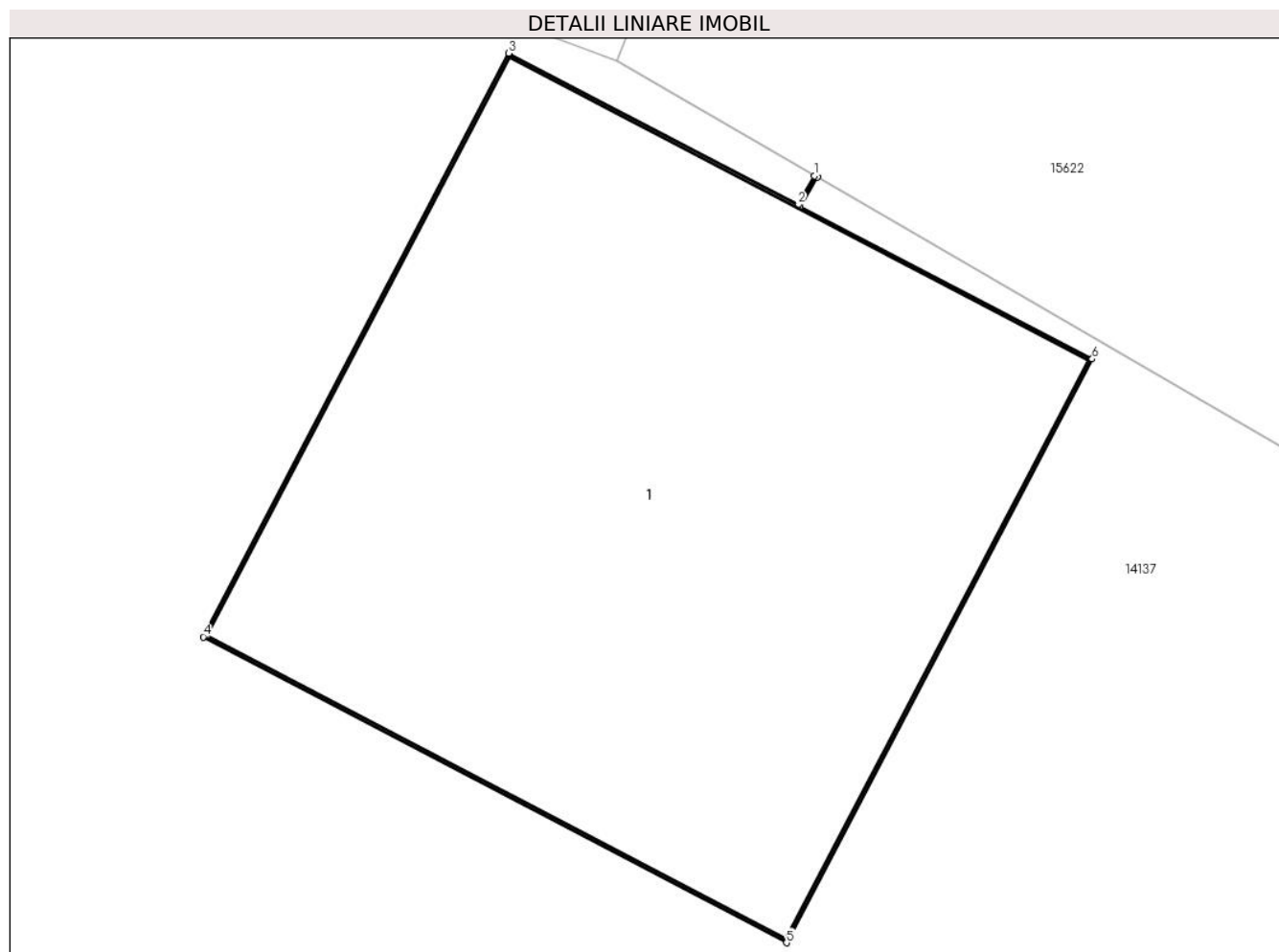
Inscrieri privind dezmembramintele dreptului de proprietate, drepturi reale de garanție și sarcini	Referințe
NU SUNT	

Anexa Nr. 1 La Partea I

Teren

Nr cadastral	Suprafața (mp)*	Observații / Referințe
	1	RETEA JT PTA 2 FANTANA BANULUI

* Suprafața este determinată în planul de proiecție Stereo 70.



Date referitoare la teren

Crt	Categorie folosință	Intra vilan	Suprafața (mp)	Tarla	Parcelă	Nr. topo	Observații / Referințe
1	curți constructii	DA	1	-	52	-	

Date referitoare la construcții

Crt	Număr	Destinație construcție	Supraf. (mp)	Situație juridică	Observații / Referințe
A1.1		construcții industriale și edilitare	1	Cu acte	Nr. niveluri:1; S. construita la sol:1 mp; Stalp electric

Lungime Segmente

1) Valorile lungimilor segmentelor sunt obținute din proiecție în plan.

Punct început	X / Y	Punct sfârșit	X / Y	Lungime segment (** (m)
1	344.731,234 290.973,656	2	344.731,204 290.973,603	0.061
2	344.731,204 290.973,603	3	344.730,677 290.973,879	0.595
3	344.730,677 290.973,879	4	344.730,12 290.972,816	1.2

Punct început	X / Y	Punct sfârşit	X / Y	Lungime segment (** (m)
4	344.730,12 290.972,816	5	344.731,183 290.972,259	1.2
5	344.731,183 290.972,259	6	344.731,74 290.973,322	1.2
6	344.731,74 290.973,322	7	344.731,208 290.973,6	0.6
7	344.731,208 290.973,6	8	344.731,239 290.973,653	0.061
8	344.731,239 290.973,653	1	344.731,234 290.973,656	0.006

** Lungimile segmentelor sunt determinate în planul de proiecție Stereo 70 și sunt rotunjite la 1 milimetru.

*** Distanța dintre puncte este formată din segmente cumulate ce sunt mai mici decât valoarea 1 milimetru.

**DATE DESPRE IMOBILUL NR. 14092**

Oficiul de Cadastru și Publicitate Imobiliară DOLJ
Biroul de Cadastru și Publicitate Imobiliară Craiova

A. Partea I. Descrierea imobilului

TEREN Intravilan

Adresa: Loc. Cetate, Nr. FN, Jud. Dolj, P53

Nr. Crt	Nr cadastral Nr. topografic	Suprafața* (mp)	Observații / Referințe
A1		1	Sector cadastral:0 Teren neimprejmuit; RETEA JT PTA 2 FANTANA BANULUI

Construcții

Crt	Nr cadastral Nr. topografic	Adresa	Observații / Referințe
A1.1		Loc. Cetate, Nr. FN, Jud. Dolj, P53	Nr. niveluri:1; S. construita la sol:1 mp; Stalp electric

B. Partea II. Proprietari și acte

Inscrieri privitoare la dreptul de proprietate și alte drepturi reale		Referințe
/		
Act Normativ nr. HG NR. 1705, din 29/11/2006 emis de GUVERNUL ROMANIEI (Legea 123 din 10.07.2012; Contract de concesiune nr. 6 din 20.06.2005; Act Aditional nr. 1 din 04.03.2016; Licenta pentru distributia energiei electrice nr. 14033 din 01.07.2002 si Anexa);		
B1	Intabulare, drept de PROPRIETATE, dobandit prin Lege, cota actuala 1/1, cota initiala 1/1 1) STATUL ROMAN- DOMENIUL PUBLIC, CIF:9999999999999, LIPSA CUI	A1, A1.1
B2	Intabulare, drept de ADMINISTRARE, dobandit prin Lege, cota actuala 1/1, cota initiala 1/1 1) MINISTERUL ECONOMIEI SI COMERTULUI, CIF:9999999999999, LIPSA CUI	A1, A1.1
B3	Intabulare, drept de CONCESIUNE pe o perioada de 49 de ani, dobandit prin Lege, cota actuala 1/1, cota initiala 1/1 1) CEZ DISTRIBUTIE SA, CIF:14491102	A1, A1.1

C. Partea III. SARCINI .

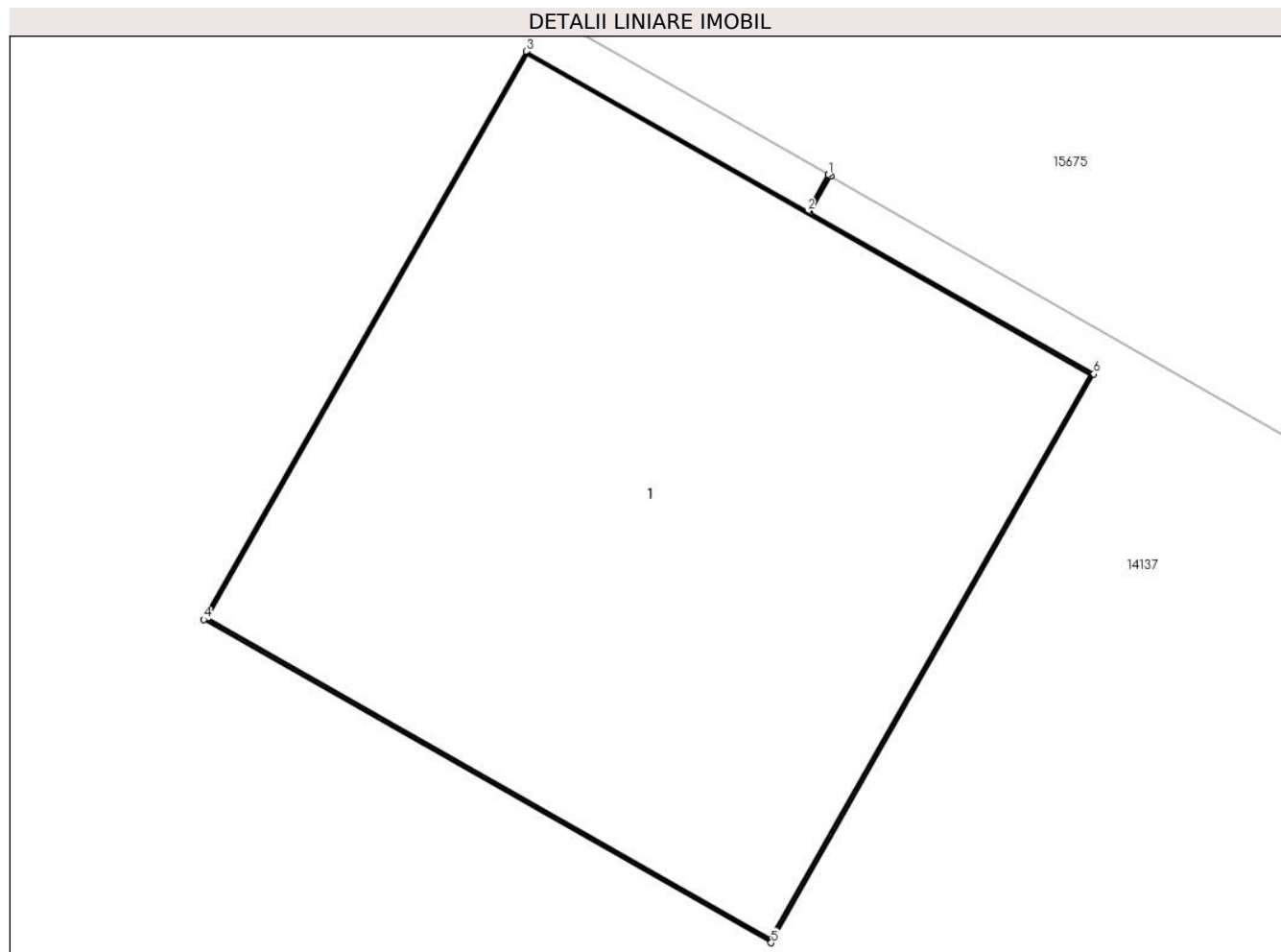
Inscrieri privind dezmembramintele dreptului de proprietate, drepturi reale de garanție și sarcini	Referințe
NU SUNT	

Anexa Nr. 1 La Partea I

Teren

Nr cadastral	Suprafața (mp)*	Observații / Referințe
	1	RETEA JT PTA 2 FANTANA BANULUI

* Suprafața este determinată în planul de proiecție Stereo 70.



Date referitoare la teren

Crt	Categorie folosință	Intra vilan	Suprafața (mp)	Tarla	Parcelă	Nr. topo	Observații / Referințe
1	curți constructii	DA	1	-	53	-	

Date referitoare la construcții

Crt	Număr	Destinație construcție	Supraf. (mp)	Situație juridică	Observații / Referințe
A1.1		construcții industriale și edilitare	1	Cu acte	Nr. niveluri:1; S. construita la sol:1 mp; Stalp electric

Lungime Segmente

1) Valorile lungimilor segmentelor sunt obținute din proiecție în plan.

Punct început	X / Y	Punct sfârșit	X / Y	Lungime segment (** (m))
1	344.699,917 290.992,504	2	344.699,879 290.992,437	0.077
2	344.699,879 290.992,437	3	344.699,362 290.992,73	0.594
3	344.699,362 290.992,73	4	344.698,769 290.991,687	1.2

Punct început	X / Y	Punct sfârșit	X / Y	Lungime segment (** (m)
4	344.698,769 290.991,687	5	344.699,812 290.991,094	1.2
5	344.699,812 290.991,094	6	344.700,405 290.992,138	1.201
6	344.700,405 290.992,138	7	344.699,883 290.992,434	0.6
7	344.699,883 290.992,434	8	344.699,922 290.992,501	0.078
8	344.699,922 290.992,501	1	344.699,917 290.992,504	0.006

** Lungimile segmentelor sunt determinate în planul de proiecție Stereo 70 și sunt rotunjite la 1 milimetru.

*** Distanța dintre puncte este formată din segmente cumulate ce sunt mai mici decât valoarea 1 milimetru.

**DATE DESPRE IMOBILUL NR. 14093**

Oficiul de Cadastru și Publicitate Imobiliară DOLJ
Biroul de Cadastru și Publicitate Imobiliară Craiova

A. Partea I. Descrierea imobilului

TEREN Intravilan

Adresa: Loc. Cetate, Nr. FN, Jud. Dolj, P54

Nr. Crt	Nr cadastral Nr. topografic	Suprafața* (mp)	Observații / Referințe
A1		1	Sector cadastral:0 Teren neimprejmuit; RETEA JT PTA 2 FANTANA BANULUI

Construcții

Crt	Nr cadastral Nr. topografic	Adresa	Observații / Referințe
A1.1		Loc. Cetate, Nr. FN, Jud. Dolj, P54	Nr. niveluri:1; S. construita la sol:1 mp; Stalp electric

B. Partea II. Proprietari și acte

Inscrieri privitoare la dreptul de proprietate și alte drepturi reale		Referințe
/		
Act Normativ nr. HG NR. 1705, din 29/11/2006 emis de GUVERNUL ROMANIEI (Legea 123 din 10.07.2012; Contract de concesiune nr. 6 din 20.06.2005; Act Aditional nr. 1 din 04.03.2016; Licenta pentru distributia energiei electrice nr. 14033 din 01.07.2002 si Anexa);		
B1	Intabulare, drept de PROPRIETATE, dobandit prin Lege, cota actuala 1/1, cota initiala 1/1 1) STATUL ROMAN- DOMENIUL PUBLIC, CIF:9999999999999, LIPSA CUI	A1, A1.1
B2	Intabulare, drept de ADMINISTRARE, dobandit prin Lege, cota actuala 1/1, cota initiala 1/1 1) MINISTERUL ECONOMIEI SI COMERTULUI, CIF:9999999999999, LIPSA CUI	A1, A1.1
B3	Intabulare, drept de CONCESIUNE pe o perioada de 49 de ani, dobandit prin Lege, cota actuala 1/1, cota initiala 1/1 1) CEZ DISTRIBUTIE SA, CIF:14491102	A1, A1.1

C. Partea III. SARCINI .

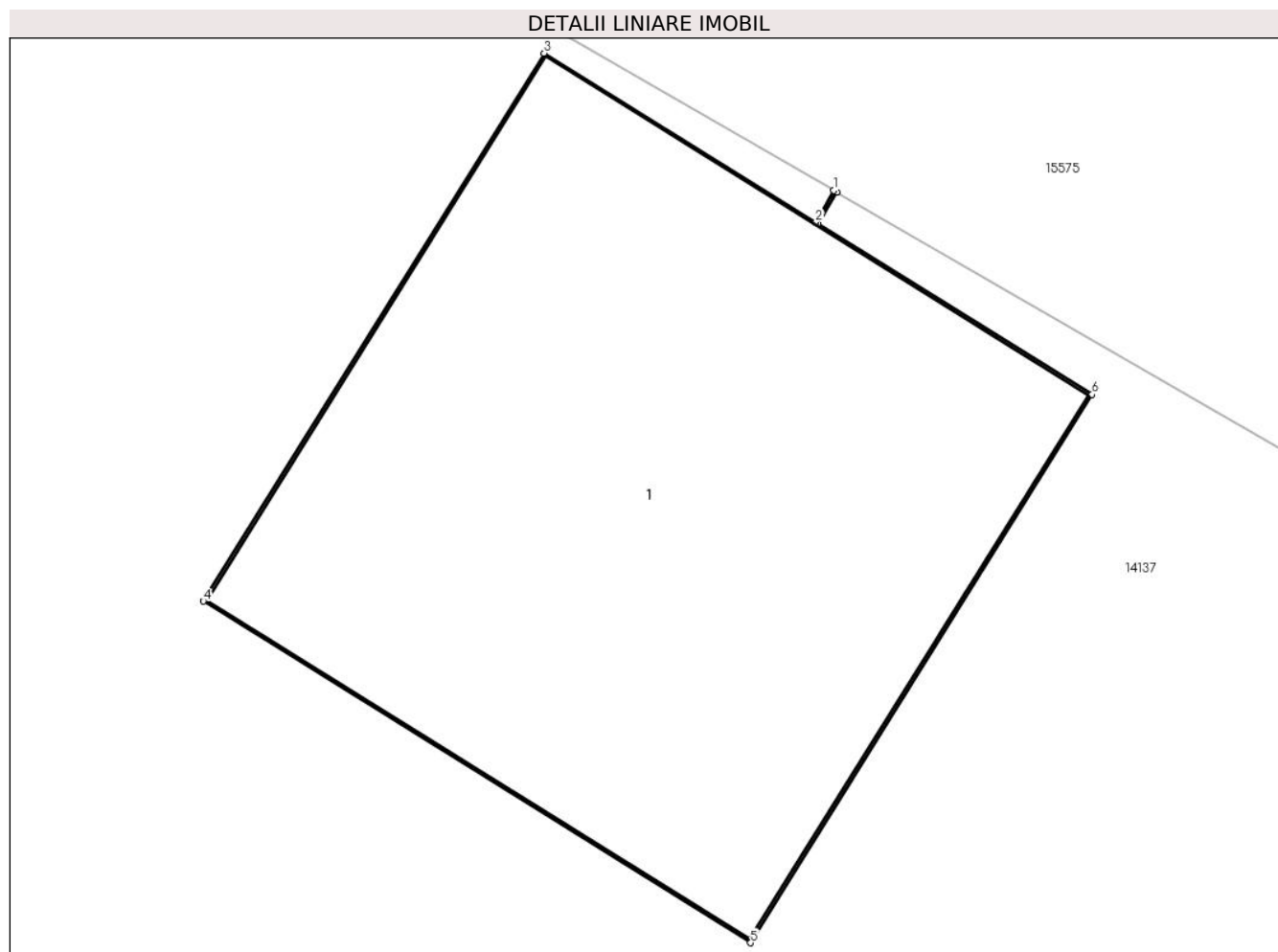
Inscrieri privind dezmembramintele dreptului de proprietate, drepturi reale de garanție și sarcini	Referințe
NU SUNT	

Anexa Nr. 1 La Partea I

Teren

Nr cadastral	Suprafața (mp)*	Observații / Referințe
	1	RETEA JT PTA 2 FANTANA BANULUI

* Suprafața este determinată în planul de proiecție Stereo 70.



Date referitoare la teren

Crt	Categorie folosință	Intra vilan	Suprafața (mp)	Tarla	Parcelă	Nr. topo	Observații / Referințe
1	curți constructii	DA	1	-	54	-	

Date referitoare la construcții

Crt	Număr	Destinație construcție	Supraf. (mp)	Situație juridică	Observații / Referințe
A1.1		construcții industriale și edilitare	1	Cu acte	Nr. niveluri:1; S. construita la sol:1 mp; Stalp electric

Lungime Segmente

1) Valorile lungimilor segmentelor sunt obținute din proiecție în plan.

Punct început	X / Y	Punct sfârșit	X / Y	Lungime segment (** (m))
1	344.668,511 291.010,647	2	344.668,477 291.010,588	0.068
2	344.668,477 291.010,588	3	344.667,972 291.010,902	0.595
3	344.667,972 291.010,902	4	344.667,338 291.009,884	1.199

Punct început	X / Y	Punct sfârșit	X / Y	Lungime segment (** (m)
4	344.667,338 291.009,884	5	344.668,356 291.009,249	1.2
5	344.668,356 291.009,249	6	344.668,991 291.010,268	1.201
6	344.668,991 291.010,268	7	344.668,481 291.010,585	0.6
7	344.668,481 291.010,585	8	344.668,516 291.010,644	0.069
8	344.668,516 291.010,644	1	344.668,511 291.010,647	0.006

** Lungimile segmentelor sunt determinate în planul de proiecție Stereo 70 și sunt rotunjite la 1 milimetru.

*** Distanța dintre puncte este formată din segmente cumulate ce sunt mai mici decât valoarea 1 milimetru.

**DATE DESPRE IMOBILUL NR. 14094**

Oficiul de Cadastru și Publicitate Imobiliară DOLJ
Biroul de Cadastru și Publicitate Imobiliară Craiova

A. Partea I. Descrierea imobilului

TEREN Intravilan

Adresa: Loc. Cetate, Nr. FN, Jud. Dolj, P55

Nr. Crt	Nr cadastral Nr. topografic	Suprafața* (mp)	Observații / Referințe
A1		1	Sector cadastral:0 Teren neimprejmuit; RETEA JT PTA 2 FANTANA BANULUI

Construcții

Crt	Nr cadastral Nr. topografic	Adresa	Observații / Referințe
A1.1		Loc. Cetate, Nr. FN, Jud. Dolj, P55	Nr. niveluri:1; S. construita la sol:1 mp; Stalp electric

B. Partea II. Proprietari și acte

Inscrieri privitoare la dreptul de proprietate și alte drepturi reale		Referințe
/		
Act Normativ nr. HG NR. 1705, din 29/11/2006 emis de GUVERNUL ROMANIEI (Legea 123 din 10.07.2012; Contract de concesiune nr. 6 din 20.06.2005; Act Aditional nr. 1 din 04.03.2016; Licenta pentru distributia energiei electrice nr. 14033 din 01.07.2002 si Anexa);		
B1	Intabulare, drept de PROPRIETATE, dobandit prin Lege, cota actuala 1/1, cota initiala 1/1 1) STATUL ROMAN- DOMENIUL PUBLIC, CIF:9999999999999, LIPSA CUI	A1, A1.1
B2	Intabulare, drept de ADMINISTRARE, dobandit prin Lege, cota actuala 1/1, cota initiala 1/1 1) MINISTERUL ECONOMIEI SI COMERTULUI, CIF:9999999999999, LIPSA CUI	A1, A1.1
B3	Intabulare, drept de CONCESIUNE pe o perioada de 49 de ani, dobandit prin Lege, cota actuala 1/1, cota initiala 1/1 1) CEZ DISTRIBUTIE SA, CIF:14491102	A1, A1.1

C. Partea III. SARCINI .

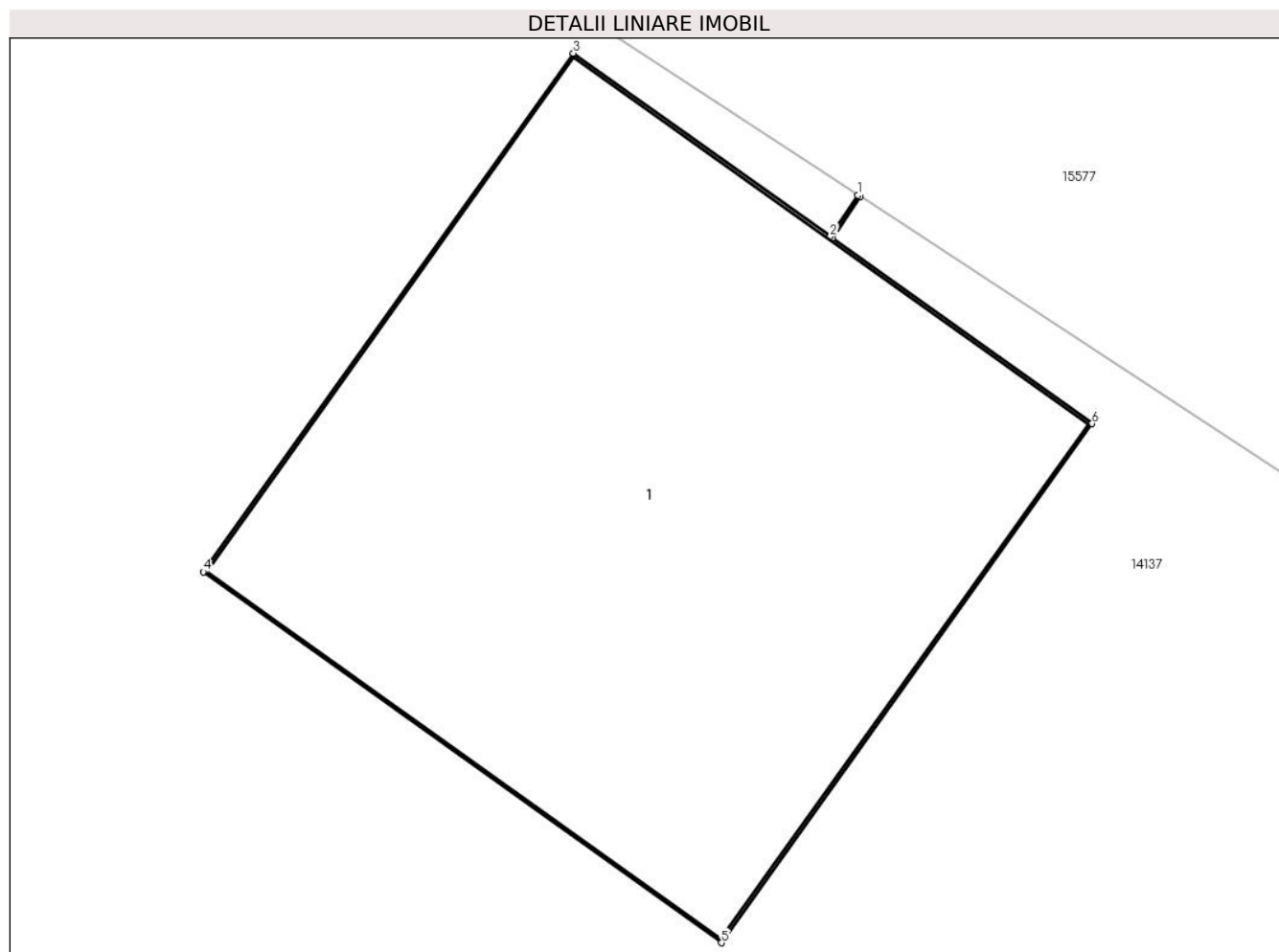
Inscrieri privind dezmembramintele dreptului de proprietate, drepturi reale de garanție și sarcini	Referințe
NU SUNT	

Anexa Nr. 1 La Partea I

Teren

Nr cadastral	Suprafața (mp)*	Observații / Referințe
	1	RETEA JT PTA 2 FANTANA BANULUI

* Suprafața este determinată în planul de proiecție Stereo 70.



Date referitoare la teren

Crt	Categorie folosință	Intra vilan	Suprafața (mp)	Tarla	Parcelă	Nr. topo	Observații / Referințe
1	curți constructii	DA	1	-	55	-	

Date referitoare la construcții

Crt	Număr	Destinație construcție	Supraf. (mp)	Situație juridică	Observații / Referințe
A1.1		construcții industriale și edilitare	1	Cu acte	Nr. niveluri:1; S. construita la sol:1 mp; Stalp electric

Lungime Segmente

1) Valorile lungimilor segmentelor sunt obținute din proiecție în plan.

Punct început	X / Y	Punct sfârșit	X / Y	Lungime segment (** (m)
1	344.636,224 291.030,436	2	344.636,172 291.030,358	0.094
2	344.636,172 291.030,358	3	344.635,688 291.030,703	0.594
3	344.635,688 291.030,703	4	344.634,991 291.029,727	1.199

Punct început	X / Y	Punct sfârșit	X / Y	Lungime segment (** (m)
4	344.634,991 291.029,727	5	344.635,967 291.029,029	1.2
5	344.635,967 291.029,029	6	344.636,665 291.030,006	1.201
6	344.636,665 291.030,006	7	344.636,176 291.030,355	0.601
7	344.636,176 291.030,355	8	344.636,228 291.030,433	0.094
8	344.636,228 291.030,433	1	344.636,224 291.030,436	0.005

** Lungimile segmentelor sunt determinate în planul de proiecție Stereo 70 și sunt rotunjite la 1 milimetru.

*** Distanța dintre puncte este formată din segmente cumulate ce sunt mai mici decât valoarea 1 milimetru.

**DATE DESPRE IMOBILUL NR. 14095**

Oficiul de Cadastru și Publicitate Imobiliară DOLJ
Biroul de Cadastru și Publicitate Imobiliară Craiova

A. Partea I. Descrierea imobilului

TEREN Intravilan

Adresa: Loc. Cetate, Nr. FN, Jud. Dolj, P56

Nr. Crt	Nr cadastral Nr. topografic	Suprafața* (mp)	Observații / Referințe
A1		1	Sector cadastral:0 Teren neimprejmuit; RETEA JT PTA 2 FANTANA BANULUI

Construcții

Crt	Nr cadastral Nr. topografic	Adresa	Observații / Referințe
A1.1		Loc. Cetate, Nr. FN, Jud. Dolj, P56	Nr. niveluri:1; S. construita la sol:1 mp; Stalp electric

B. Partea II. Proprietari și acte

Inscrieri privitoare la dreptul de proprietate și alte drepturi reale		Referințe
/		
Act Normativ nr. HG NR. 1705, din 29/11/2006 emis de GUVERNUL ROMANIEI (Legea 123 din 10.07.2012; Contract de concesiune nr. 6 din 20.06.2005; Act Aditional nr. 1 din 04.03.2016; Licenta pentru distributia energiei electrice nr. 14033 din 01.07.2002 si Anexa);		
B1	Intabulare, drept de PROPRIETATE, dobandit prin Lege, cota actuala 1/1, cota initiala 1/1 1) STATUL ROMAN- DOMENIUL PUBLIC, CIF:9999999999999, LIPSA CUI	A1, A1.1
B2	Intabulare, drept de ADMINISTRARE, dobandit prin Lege, cota actuala 1/1, cota initiala 1/1 1) MINISTERUL ECONOMIEI SI COMERTULUI, CIF:9999999999999, LIPSA CUI	A1, A1.1
B3	Intabulare, drept de CONCESIUNE pe o perioada de 49 de ani, dobandit prin Lege, cota actuala 1/1, cota initiala 1/1 1) CEZ DISTRIBUTIE SA, CIF:14491102	A1, A1.1

C. Partea III. SARCINI .

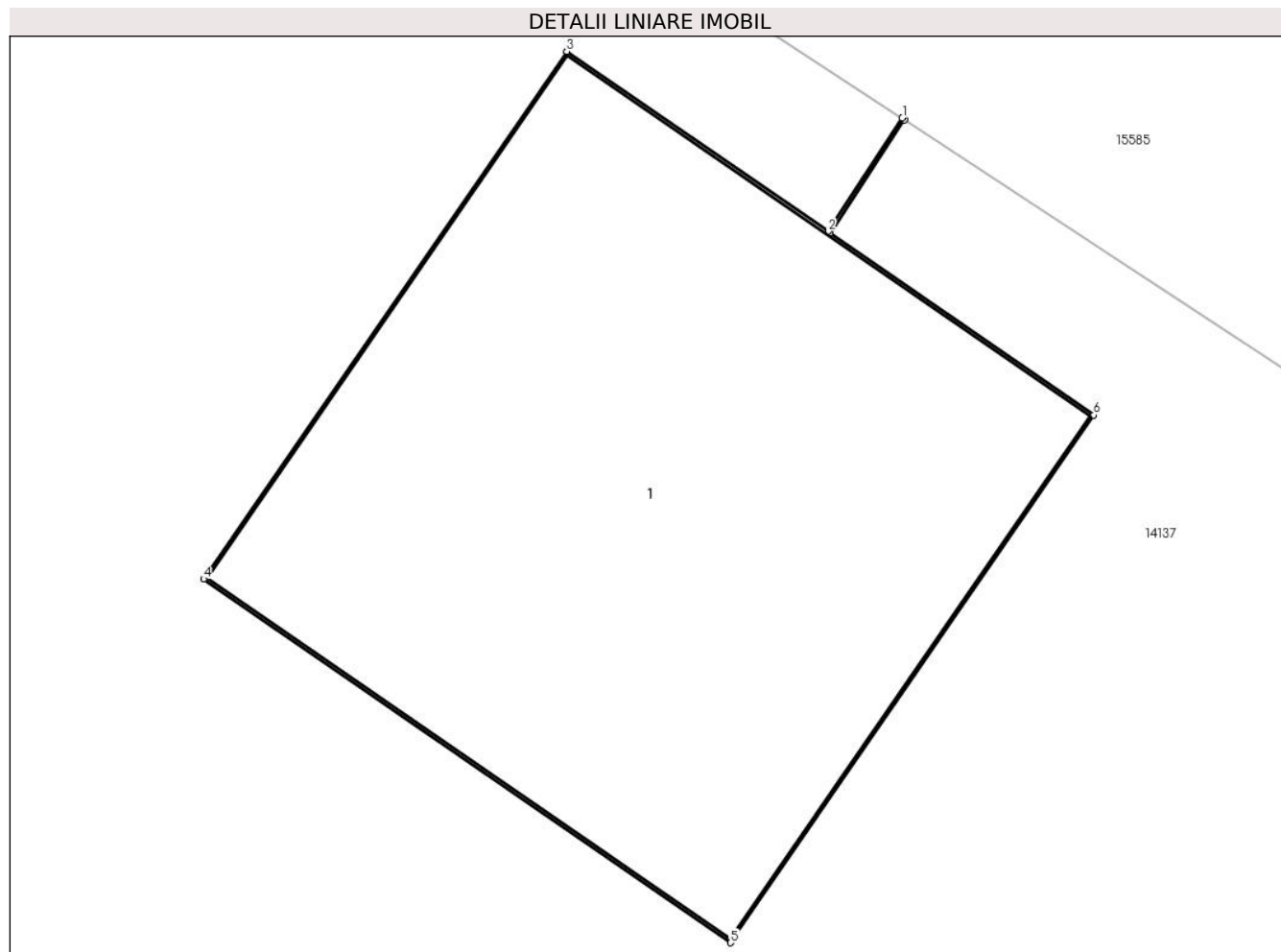
Inscrieri privind dezmembramintele dreptului de proprietate, drepturi reale de garanție și sarcini	Referințe
NU SUNT	

Anexa Nr. 1 La Partea I

Teren

Nr cadastral	Suprafața (mp)*	Observații / Referințe
	1	RETEA JT PTA 2 FANTANA BANULUI

* Suprafața este determinată în planul de proiecție Stereo 70.



Date referitoare la teren

Crt	Categorie folosință	Intra vilan	Suprafața (mp)	Tarla	Parcelă	Nr. topo	Observații / Referințe
1	curți constructii	DA	1	-	56	-	

Date referitoare la construcții

Crt	Număr	Destinație construcție	Supraf. (mp)	Situație juridică	Observații / Referințe
A1.1		construcții industriale și edilitare	1	Cu acte	Nr. niveluri:1; S. construita la sol:1 mp; Stalp electric

Lungime Segmente

1) Valorile lungimilor segmentelor sunt obținute din proiecție în plan.

Punct început	X / Y	Punct sfârșit	X / Y	Lungime segment (** (m)
1	344.615,247 291.044,195	2	344.615,108 291.043,983	0.254
2	344.615,108 291.043,983	3	344.614,618 291.044,32	0.595
3	344.614,618 291.044,32	4	344.613,937 291.043,332	1.2

Punct început	X / Y	Punct sfârșit	X / Y	Lungime segment (** (m)
4	344.613,937 291.043,332	5	344.614,925 291.042,651	1.2
5	344.614,925 291.042,651	6	344.615,606 291.043,639	1.2
6	344.615,606 291.043,639	7	344.615,112 291.043,98	0.6
7	344.615,112 291.043,98	8	344.615,251 291.044,192	0.254
8	344.615,251 291.044,192	1	344.615,247 291.044,195	0.005

** Lungimile segmentelor sunt determinate în planul de proiecție Stereo 70 și sunt rotunjite la 1 milimetru.

*** Distanța dintre puncte este formată din segmente cumulate ce sunt mai mici decât valoarea 1 milimetru.

**DATE DESPRE IMOBILUL NR. 14096**

Oficiul de Cadastru și Publicitate Imobiliară DOLJ
Biroul de Cadastru și Publicitate Imobiliară Craiova

A. Partea I. Descrierea imobilului

TEREN Intravilan

Adresa: Loc. Cetate, Nr. FN, Jud. Dolj, P57

Nr. Crt	Nr cadastral Nr. topografic	Suprafața* (mp)	Observații / Referințe
A1		1	Sector cadastral:0 Teren neimprejmuit; RETEA JT PTA 2 FANTANA BANULUI

Construcții

Crt	Nr cadastral Nr. topografic	Adresa	Observații / Referințe
A1.1		Loc. Cetate, Nr. FN, Jud. Dolj, P57	Nr. niveluri:1; S. construita la sol:1 mp; Stalp electric

B. Partea II. Proprietari și acte

Inscrieri privitoare la dreptul de proprietate și alte drepturi reale		Referințe
/		
Act Normativ nr. HG NR. 1705, din 29/11/2006 emis de GUVERNUL ROMANIEI (Legea 123 din 10.07.2012; Contract de concesiune nr. 6 din 20.06.2005; Act Aditional nr. 1 din 04.03.2016; Licenta pentru distributia energiei electrice nr. 14033 din 01.07.2002 si Anexa);		
B1	Intabulare, drept de PROPRIETATE, dobandit prin Lege, cota actuala 1/1, cota initiala 1/1 1) STATUL ROMAN- DOMENIUL PUBLIC, CIF:9999999999999, LIPSA CUI	A1, A1.1
B2	Intabulare, drept de ADMINISTRARE, dobandit prin Lege, cota actuala 1/1, cota initiala 1/1 1) MINISTERUL ECONOMIEI SI COMERTULUI, CIF:9999999999999, LIPSA CUI	A1, A1.1
B3	Intabulare, drept de CONCESIUNE pe o perioada de 49 de ani, dobandit prin Lege, cota actuala 1/1, cota initiala 1/1 1) CEZ DISTRIBUTIE SA, CIF:14491102	A1, A1.1

C. Partea III. SARCINI .

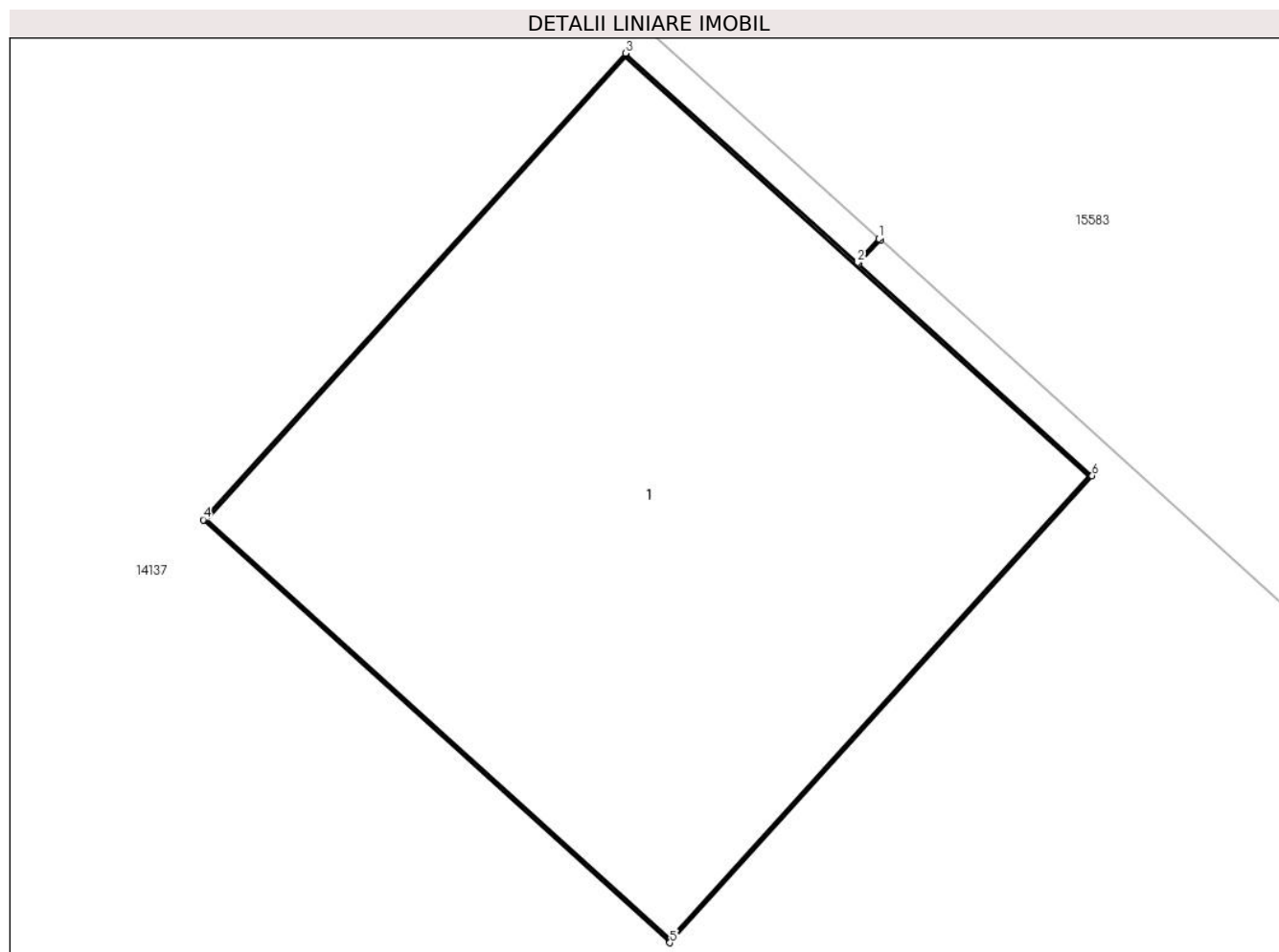
Inscrieri privind dezmembramintele dreptului de proprietate, drepturi reale de garanție și sarcini	Referințe
NU SUNT	

Anexa Nr. 1 La Partea I

Teren

Nr cadastral	Suprafața (mp)*	Observații / Referințe
	1	RETEA JT PTA 2 FANTANA BANULUI

* Suprafața este determinată în planul de proiecție Stereo 70.



Date referitoare la teren

Crt	Categorie folosință	Intravilan	Suprafața (mp)	Tarla	Parcelă	Nr. topo	Observații / Referințe
1	curți constructii	DA	1	-	57	-	

Date referitoare la construcții

Crt	Număr	Destinație construcție	Supraf. (mp)	Situație juridică	Observații / Referințe
A1.1		construcții industriale și edilitare	1	Cu acte	Nr. niveluri:1; S. construita la sol:1 mp; Stalp electric

Lungime Segmente

1) Valorile lungimilor segmentelor sunt obținute din proiecție în plan.

Punct început	X / Y	Punct sfârșit	X / Y	Lungime segment (** (m))
1	344.598,148 291.058,539	2	344.598,107 291.058,493	0.062
2	344.598,107 291.058,493	3	344.597,665 291.058,892	0.595
3	344.597,665 291.058,892	4	344.596,86 291.058,003	1.199

Punct început	X / Y	Punct sfârșit	X / Y	Lungime segment (** (m)
4	344.596,86 291.058,003	5	344.597,75 291.057,197	1.201
5	344.597,75 291.057,197	6	344.598,555 291.058,087	1.2
6	344.598,555 291.058,087	7	344.598,11 291.058,49	0.6
7	344.598,11 291.058,49	8	344.598,152 291.058,536	0.062
8	344.598,152 291.058,536	1	344.598,148 291.058,539	0.005

** Lungimile segmentelor sunt determinate în planul de proiecție Stereo 70 și sunt rotunjite la 1 milimetru.

*** Distanța dintre puncte este formată din segmente cumulate ce sunt mai mici decât valoarea 1 milimetru.

**DATE DESPRE IMOBILUL NR. 14097**

Oficiul de Cadastru și Publicitate Imobiliară DOLJ
Biroul de Cadastru și Publicitate Imobiliară Craiova

A. Partea I. Descrierea imobilului

TEREN Intravilan

Adresa: Loc. Cetate, Nr. FN, Jud. Dolj, P58

Nr. Crt	Nr cadastral Nr. topografic	Suprafața* (mp)	Observații / Referințe
A1		1	Sector cadastral:0 Teren neimprejmuit; RETEA JT PTA 2 FANTANA BANULUI

Construcții

Crt	Nr cadastral Nr. topografic	Adresa	Observații / Referințe
A1.1		Loc. Cetate, Nr. FN, Jud. Dolj, P58	Nr. niveluri:1; S. construita la sol:1 mp; Stalp electric

B. Partea II. Proprietari și acte

Inscrieri privitoare la dreptul de proprietate și alte drepturi reale		Referințe
/		
Act Normativ nr. HG NR. 1705, din 29/11/2006 emis de GUVERNUL ROMANIEI (Legea 123 din 10.07.2012; Contract de concesiune nr. 6 din 20.06.2005; Act Aditional nr. 1 din 04.03.2016; Licenta pentru distributia energiei electrice nr. 14033 din 01.07.2002 si Anexa);		
B1	Intabulare, drept de PROPRIETATE, dobandit prin Lege, cota actuala 1/1, cota initiala 1/1 1) STATUL ROMAN- DOMENIUL PUBLIC, CIF:9999999999999, LIPSA CUI	A1, A1.1
B2	Intabulare, drept de ADMINISTRARE, dobandit prin Lege, cota actuala 1/1, cota initiala 1/1 1) MINISTERUL ECONOMIEI SI COMERTULUI, CIF:9999999999999, LIPSA CUI	A1, A1.1
B3	Intabulare, drept de CONCESIUNE pe o perioada de 49 de ani, dobandit prin Lege, cota actuala 1/1, cota initiala 1/1 1) CEZ DISTRIBUTIE SA, CIF:14491102	A1, A1.1

C. Partea III. SARCINI .

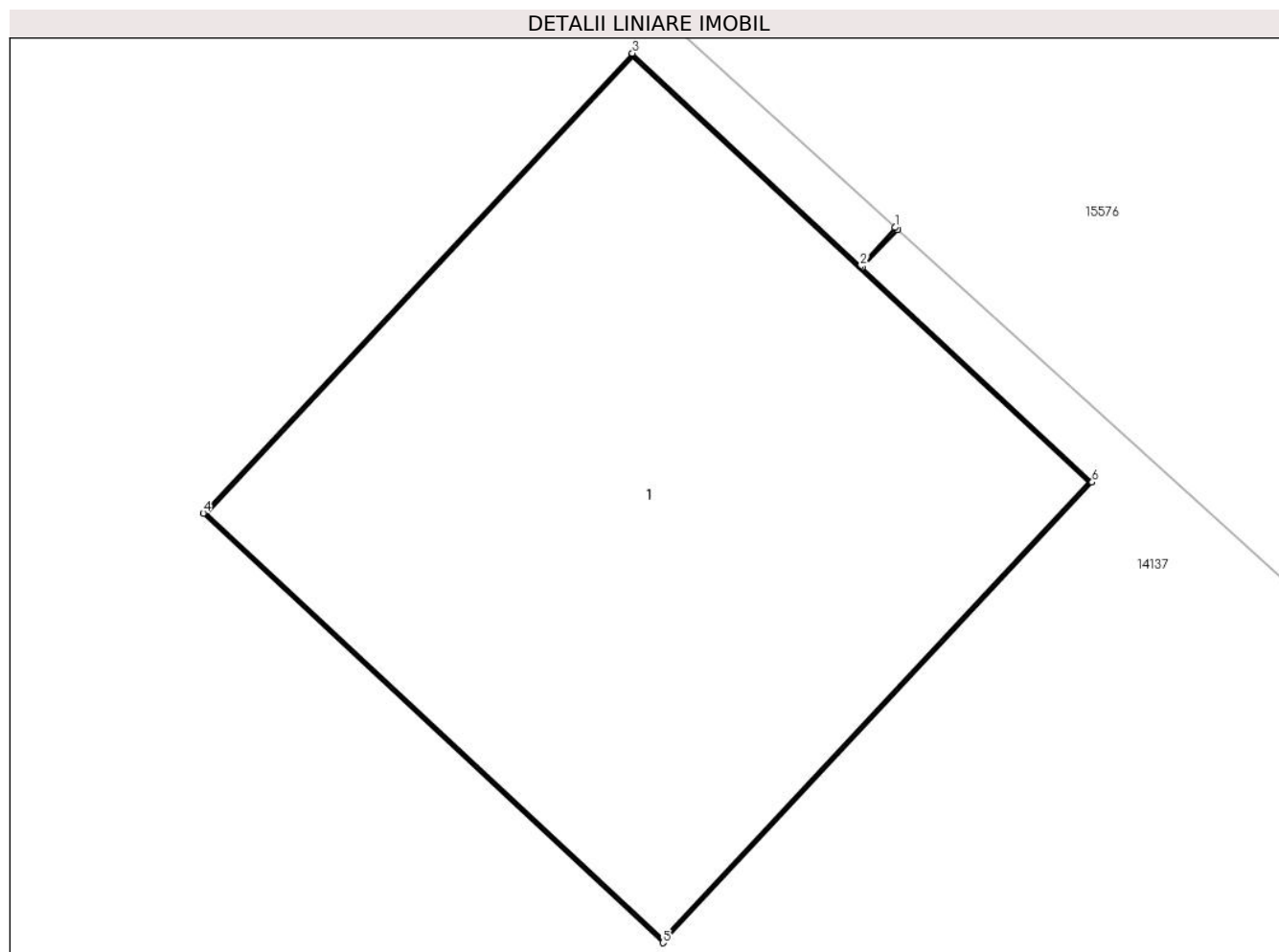
Inscrieri privind dezmembramintele dreptului de proprietate, drepturi reale de garanție și sarcini	Referințe
NU SUNT	

Anexa Nr. 1 La Partea I

Teren

Nr cadastral	Suprafața (mp)*	Observații / Referințe
	1	RETEA JT PTA 2 FANTANA BANULUI

* Suprafața este determinată în planul de proiecție Stereo 70.



Date referitoare la teren

Crt	Categorie folosință	Intravilan	Suprafața (mp)	Tarla	Parcelă	Nr. topo	Observații / Referințe
1	curți constructii	DA	1	-	58	-	

Date referitoare la construcții

Crt	Număr	Destinație construcție	Supraf. (mp)	Situație juridică	Observații / Referințe
A1.1		construcții industriale și edilitare	1	Cu acte	Nr. niveluri:1; S. construita la sol:1 mp; Stalp electric

Lungime Segmente

1) Valorile lungimilor segmentelor sunt obținute din proiecție în plan.

Punct început	X / Y	Punct sfârșit	X / Y	Lungime segment (** (m)
1	344.580,47 291.074,601	2	344.580,404 291.074,527	0.099
2	344.580,404 291.074,527	3	344.579,969 291.074,933	0.595
3	344.579,969 291.074,933	4	344.579,15 291.074,056	1.2

Punct început	X / Y	Punct sfârșit	X / Y	Lungime segment (** (m)
4	344.579,15 291.074,056	5	344.580,027 291.073,237	1.2
5	344.580,027 291.073,237	6	344.580,846 291.074,115	1.201
6	344.580,846 291.074,115	7	344.580,407 291.074,524	0.6
7	344.580,407 291.074,524	8	344.580,475 291.074,597	0.1
8	344.580,475 291.074,597	1	344.580,47 291.074,601	0.006

** Lungimile segmentelor sunt determinate în planul de proiecție Stereo 70 și sunt rotunjite la 1 milimetru.

*** Distanța dintre puncte este formată din segmente cumulate ce sunt mai mici decât valoarea 1 milimetru.

**DATE DESPRE IMOBILUL NR. 14098**

Oficiul de Cadastru și Publicitate Imobiliară DOLJ
Biroul de Cadastru și Publicitate Imobiliară Craiova

A. Partea I. Descrierea imobilului

TEREN Intravilan

Adresa: Loc. Cetate, Nr. FN, Jud. Dolj, P59

Nr. Crt	Nr cadastral Nr. topografic	Suprafața* (mp)	Observații / Referințe
A1		1	Sector cadastral:0 Teren neimprejmuit; RETEA JT PTA 2 FANTANA BANULUI

Construcții

Crt	Nr cadastral Nr. topografic	Adresa	Observații / Referințe
A1.1		Loc. Cetate, Nr. FN, Jud. Dolj, P59	Nr. niveluri:1; S. construita la sol:1 mp; Stalp electric

B. Partea II. Proprietari și acte

Inscrieri privitoare la dreptul de proprietate și alte drepturi reale	Referințe	
/		
Act Normativ nr. HG NR. 1705, din 29/11/2006 emis de GUVERNUL ROMANIEI (Legea 123 din 10.07.2012; Contract de concesiune nr. 6 din 20.06.2005; Act Aditional nr. 1 din 04.03.2016; Licenta pentru distributia energiei electrice nr. 14033 din 01.07.2002 si Anexa);		
B1	Intabulare, drept de PROPRIETATE, dobandit prin Lege, cota actuala 1/1, cota initiala 1/1 1) STATUL ROMAN- DOMENIUL PUBLIC, CIF:9999999999999, LIPSA CUI	A1, A1.1
B2	Intabulare, drept de ADMINISTRARE, dobandit prin Lege, cota actuala 1/1, cota initiala 1/1 1) MINISTERUL ECONOMIEI SI COMERTULUI, CIF:9999999999999, LIPSA CUI	A1, A1.1
B3	Intabulare, drept de CONCESIUNE pe o perioada de 49 de ani, dobandit prin Lege, cota actuala 1/1, cota initiala 1/1 1) CEZ DISTRIBUTIE SA, CIF:14491102	A1, A1.1

C. Partea III. SARCINI .

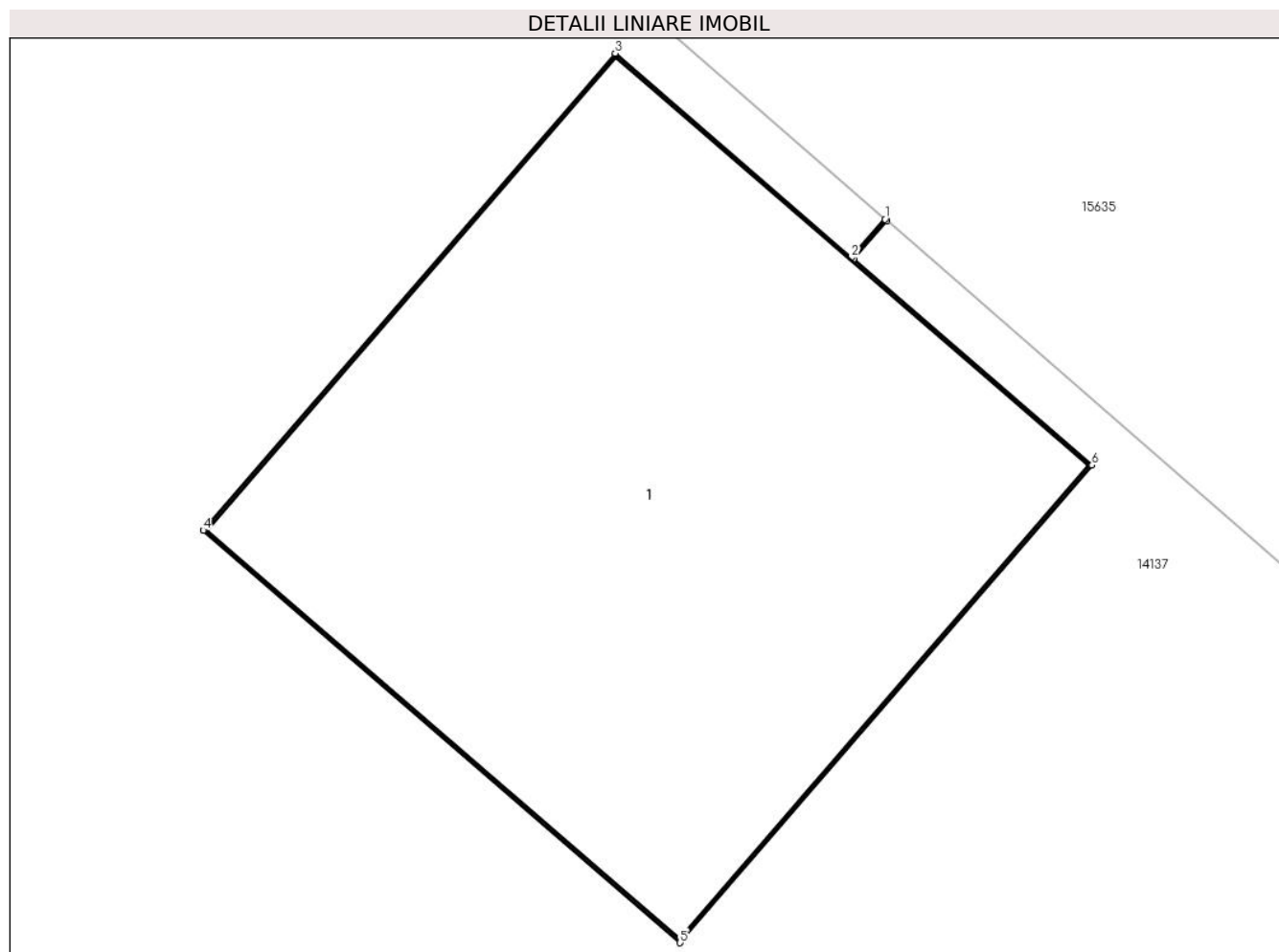
Inscrieri privind dezmembramintele dreptului de proprietate, drepturi reale de garanție și sarcini	Referințe
NU SUNT	

Anexa Nr. 1 La Partea I

Teren

Nr cadastral	Suprafața (mp)*	Observații / Referințe
	1	RETEA JT PTA 2 FANTANA BANULUI

* Suprafața este determinată în planul de proiecție Stereo 70.



Date referitoare la teren

Crt	Categorie folosință	Intra vilan	Suprafața (mp)	Tarla	Parcelă	Nr. topo	Observații / Referințe
1	curți constructii	DA	1	-	59	-	

Date referitoare la construcții

Crt	Număr	Destinație construcție	Supraf. (mp)	Situație juridică	Observații / Referințe
A1.1		construcții industriale și edilitare	1	Cu acte	Nr. niveluri:1; S. construita la sol:1 mp; Stalp electric

Lungime Segmente

1) Valorile lungimilor segmentelor sunt obținute din proiecție în plan.

Punct început	X / Y	Punct sfârșit	X / Y	Lungime segment (** (m))
1	344.557,404 291.095,86	2	344.557,34 291.095,787	0.097
2	344.557,34 291.095,787	3	344.556,89 291.096,176	0.595
3	344.556,89 291.096,176	4	344.556,106 291.095,268	1.2

Punct început	X / Y	Punct sfârșit	X / Y	Lungime segment (** (m)
4	344.556,106 291.095,268	5	344.557,014 291.094,483	1.2
5	344.557,014 291.094,483	6	344.557,798 291.095,392	1.2
6	344.557,798 291.095,392	7	344.557,344 291.095,784	0.6
7	344.557,344 291.095,784	8	344.557,408 291.095,857	0.097
8	344.557,408 291.095,857	1	344.557,404 291.095,86	0.005

** Lungimile segmentelor sunt determinate în planul de proiecție Stereo 70 și sunt rotunjite la 1 milimetru.

*** Distanța dintre puncte este formată din segmente cumulate ce sunt mai mici decât valoarea 1 milimetru.

**DATE DESPRE IMOBILUL NR. 14099**

Oficiul de Cadastru și Publicitate Imobiliară DOLJ
Biroul de Cadastru și Publicitate Imobiliară Craiova

A. Partea I. Descrierea imobilului

TEREN Intravilan

Adresa: Loc. Cetate, Nr. FN, Jud. Dolj, P60

Nr. Crt	Nr cadastral Nr. topografic	Suprafața* (mp)	Observații / Referințe
A1		1	Sector cadastral:0 Teren neimprejmuit; RETEA JT PTA 2 FANTANA BANULUI

Construcții

Crt	Nr cadastral Nr. topografic	Adresa	Observații / Referințe
A1.1		Loc. Cetate, Nr. FN, Jud. Dolj, P60	Nr. niveluri:1; S. construita la sol:1 mp; Stalp electric

B. Partea II. Proprietari și acte

Inscrieri privitoare la dreptul de proprietate și alte drepturi reale		Referințe
/		
Act Normativ nr. HG NR. 1705, din 29/11/2006 emis de GUVERNUL ROMANIEI (Legea 123 din 10.07.2012; Contract de concesiune nr. 6 din 20.06.2005; Act Aditional nr. 1 din 04.03.2016; Licenta pentru distributia energiei electrice nr. 14033 din 01.07.2002 si Anexa);		
B1	Intabulare, drept de PROPRIETATE, dobandit prin Lege, cota actuala 1/1, cota initiala 1/1 1) STATUL ROMAN- DOMENIUL PUBLIC, CIF:9999999999999, LIPSA CUI	A1, A1.1
B2	Intabulare, drept de ADMINISTRARE, dobandit prin Lege, cota actuala 1/1, cota initiala 1/1 1) MINISTERUL ECONOMIEI SI COMERTULUI, CIF:9999999999999, LIPSA CUI	A1, A1.1
B3	Intabulare, drept de CONCESIUNE pe o perioada de 49 de ani, dobandit prin Lege, cota actuala 1/1, cota initiala 1/1 1) CEZ DISTRIBUTIE SA, CIF:14491102	A1, A1.1

C. Partea III. SARCINI .

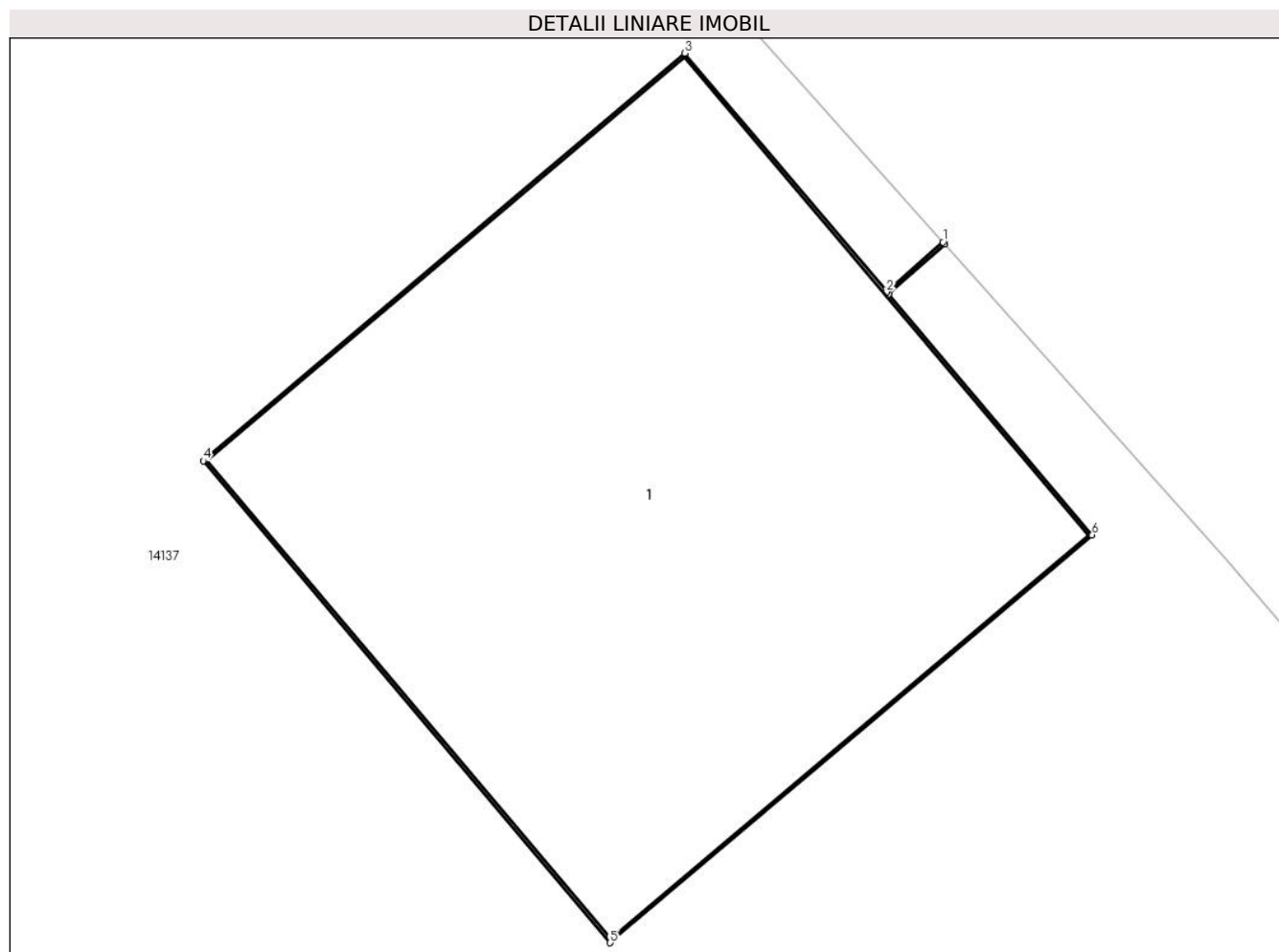
Inscrieri privind dezmembramintele dreptului de proprietate, drepturi reale de garanție și sarcini	Referințe
NU SUNT	

Anexa Nr. 1 La Partea I

Teren

Nr cadastral	Suprafața (mp)*	Observații / Referințe
	1	RETEA JT PTA 2 FANTANA BANULUI

* Suprafața este determinată în planul de proiecție Stereo 70.



Date referitoare la teren

Crt	Categorie folosință	Intra vilan	Suprafața (mp)	Tarla	Parcelă	Nr. topo	Observații / Referințe
1	curți constructii	DA	1	-	60	-	

Date referitoare la construcții

Crt	Număr	Destinație construcție	Supraf. (mp)	Situație juridică	Observații / Referințe
A1.1		construcții industriale și edilitare	1	Cu acte	Nr. niveluri:1; S. construita la sol:1 mp; Stalp electric

Lungime Segmente

1) Valorile lungimilor segmentelor sunt obținute din proiecție în plan.

Punct început	X / Y	Punct sfârșit	X / Y	Lungime segment (** (m))
1	344.533,575 291.120,223	2	344.533,468 291.120,128	0.143
2	344.533,468 291.120,128	3	344.533,084 291.120,582	0.595
3	344.533,084 291.120,582	4	344.532,168 291.119,807	1.2

Punct început	X / Y	Punct sfârșit	X / Y	Lungime segment (** (m)
4	344.532,168 291.119,807	5	344.532,942 291.118,891	1.199
5	344.532,942 291.118,891	6	344.533,859 291.119,666	1.201
6	344.533,859 291.119,666	7	344.533,472 291.120,124	0.6
7	344.533,472 291.120,124	8	344.533,578 291.120,219	0.142
8	344.533,578 291.120,219	1	344.533,575 291.120,223	0.005

** Lungimile segmentelor sunt determinate în planul de proiecție Stereo 70 și sunt rotunjite la 1 milimetru.

*** Distanța dintre puncte este formată din segmente cumulate ce sunt mai mici decât valoarea 1 milimetru.

**DATE DESPRE IMOBILUL NR. 14101**

Oficiul de Cadastru și Publicitate Imobiliară DOLJ
Biroul de Cadastru și Publicitate Imobiliară Craiova

A. Partea I. Descrierea imobilului

TEREN Intravilan

Adresa: Loc. Cetate, Nr. FN, Jud. Dolj, P62

Nr. Crt	Nr cadastral Nr. topografic	Suprafața* (mp)	Observații / Referințe
A1		1	Sector cadastral:0 Teren neimprejmuit; RETEA JT PTA 2 FANTANA BANULUI

Construcții

Crt	Nr cadastral Nr. topografic	Adresa	Observații / Referințe
A1.1		Loc. Cetate, Nr. FN, Jud. Dolj, P62	Nr. niveluri:1; S. construita la sol:1 mp; Stalp electric

B. Partea II. Proprietari și acte

Inscrieri privitoare la dreptul de proprietate și alte drepturi reale		Referințe
/		
Act Normativ nr. HG NR. 1705, din 29/11/2006 emis de GUVERNUL ROMANIEI (Legea 123 din 10.07.2012; Contract de concesiune nr. 6 din 20.06.2005; Act Aditional nr. 1 din 04.03.2016; Licenta pentru distributia energiei electrice nr. 14033 din 01.07.2002 si Anexa);		
B1	Intabulare, drept de PROPRIETATE, dobandit prin Lege, cota actuala 1/1, cota initiala 1/1 1) STATUL ROMAN- DOMENIUL PUBLIC, CIF:9999999999999, LIPSA CUI	A1, A1.1
B2	Intabulare, drept de ADMINISTRARE, dobandit prin Lege, cota actuala 1/1, cota initiala 1/1 1) MINISTERUL ECONOMIEI SI COMERTULUI, CIF:9999999999999, LIPSA CUI	A1, A1.1
B3	Intabulare, drept de CONCESIUNE pe o perioada de 49 de ani, dobandit prin Lege, cota actuala 1/1, cota initiala 1/1 1) CEZ DISTRIBUTIE SA, CIF:14491102	A1, A1.1

C. Partea III. SARCINI .

Inscrieri privind dezmembramintele dreptului de proprietate, drepturi reale de garanție și sarcini	Referințe
NU SUNT	

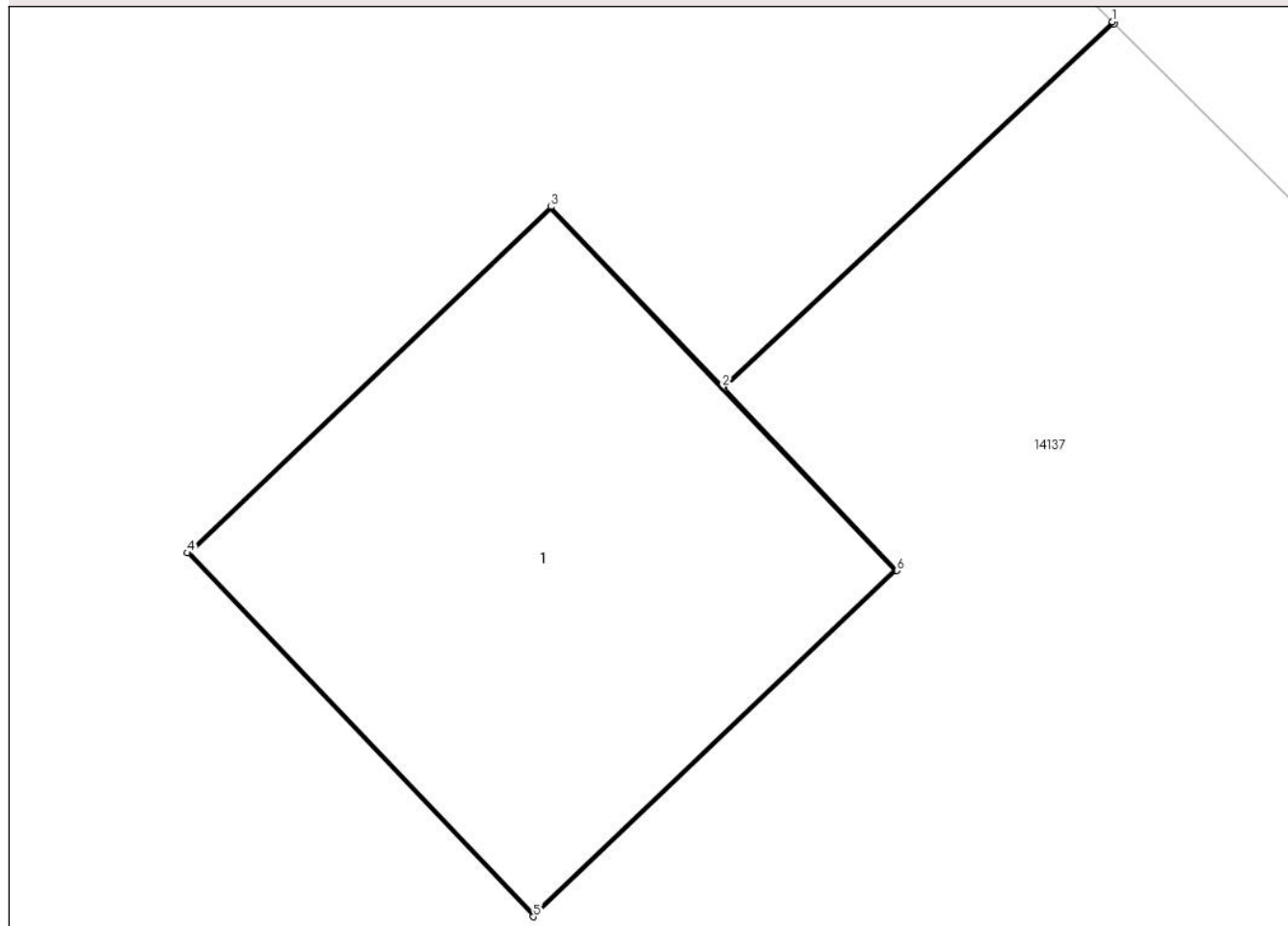
Anexa Nr. 1 La Partea I

Teren

Nr cadastral	Suprafața (mp)*	Observații / Referințe
	1	RETEA JT PTA 2 FANTANA BANULUI

* Suprafața este determinată în planul de proiecție Stereo 70.

DETALII LINIARE IMOBIL



Date referitoare la teren

Crt	Categorie folosință	Intra vilan	Suprafața (mp)	Tarla	Parcelă	Nr. topo	Observații / Referințe
1	curti constructii	DA	1	-	62	-	

Date referitoare la construcții

Crt	Număr	Destinație construcție	Supraf. (mp)	Situație juridică	Observații / Referințe
A1.1		construcții industriale și edilitare	1	Cu acte	Nr. niveluri:1; S. construita la sol:1 mp; Stalp electric

Lungime Segmente

1) Valorile lungimilor segmentelor sunt obținute din proiecție în plan.

Punct început	X / Y	Punct sfârșit	X / Y	Lungime segment (** (m)
1	344.477,064 291.180,048	2	344.476,132 291.179,175	1.277
2	344.476,132 291.179,175	3	344.475,722 291.179,606	0.595
3	344.475,722 291.179,606	4	344.474,853 291.178,779	1.2

Punct început	X / Y	Punct sfârșit	X / Y	Lungime segment (** (m)
4	344.474,853 291.178,779	5	344.475,68 291.177,91	1.2
5	344.475,68 291.177,91	6	344.476,549 291.178,737	1.2
6	344.476,549 291.178,737	7	344.476,136 291.179,172	0.6
7	344.476,136 291.179,172	8	344.477,068 291.180,044	1.276
8	344.477,068 291.180,044	1	344.477,064 291.180,048	0.006

** Lungimile segmentelor sunt determinate în planul de proiecție Stereo 70 și sunt rotunjite la 1 milimetru.

*** Distanța dintre puncte este formată din segmente cumulate ce sunt mai mici decât valoarea 1 milimetru.

**DATE DESPRE IMOBILUL NR. 14102**

Oficiul de Cadastru și Publicitate Imobiliară DOLJ
Biroul de Cadastru și Publicitate Imobiliară Craiova

A. Partea I. Descrierea imobilului

TEREN Intravilan

Adresa: Loc. Cetate, Nr. FN, Jud. Dolj, P63

Nr. Crt	Nr cadastral Nr. topografic	Suprafața* (mp)	Observații / Referințe
A1		1	Sector cadastral:0 Teren neimprejmuit; RETEA JT PTA 2 FANTANA BANULUI

Construcții

Crt	Nr cadastral Nr. topografic	Adresa	Observații / Referințe
A1.1		Loc. Cetate, Nr. FN, Jud. Dolj, P63	Nr. niveluri:1; S. construita la sol:1 mp; Stalp electric

B. Partea II. Proprietari și acte

Inscrieri privitoare la dreptul de proprietate și alte drepturi reale		Referințe
/		
Act Normativ nr. HG NR. 1705, din 29/11/2006 emis de GUVERNUL ROMANIEI (Legea 123 din 10.07.2012; Contract de concesiune nr. 6 din 20.06.2005; Act Aditional nr. 1 din 04.03.2016; Licenta pentru distributia energiei electrice nr. 14033 din 01.07.2002 si Anexa);		
B1	Intabulare, drept de PROPRIETATE, dobandit prin Lege, cota actuala 1/1, cota initiala 1/1 1) STATUL ROMAN- DOMENIUL PUBLIC, CIF:9999999999999, LIPSA CUI	A1, A1.1
B2	Intabulare, drept de ADMINISTRARE, dobandit prin Lege, cota actuala 1/1, cota initiala 1/1 1) MINISTERUL ECONOMIEI SI COMERTULUI, CIF:9999999999999, LIPSA CUI	A1, A1.1
B3	Intabulare, drept de CONCESIUNE pe o perioada de 49 de ani, dobandit prin Lege, cota actuala 1/1, cota initiala 1/1 1) CEZ DISTRIBUTIE SA, CIF:14491102	A1, A1.1

C. Partea III. SARCINI .

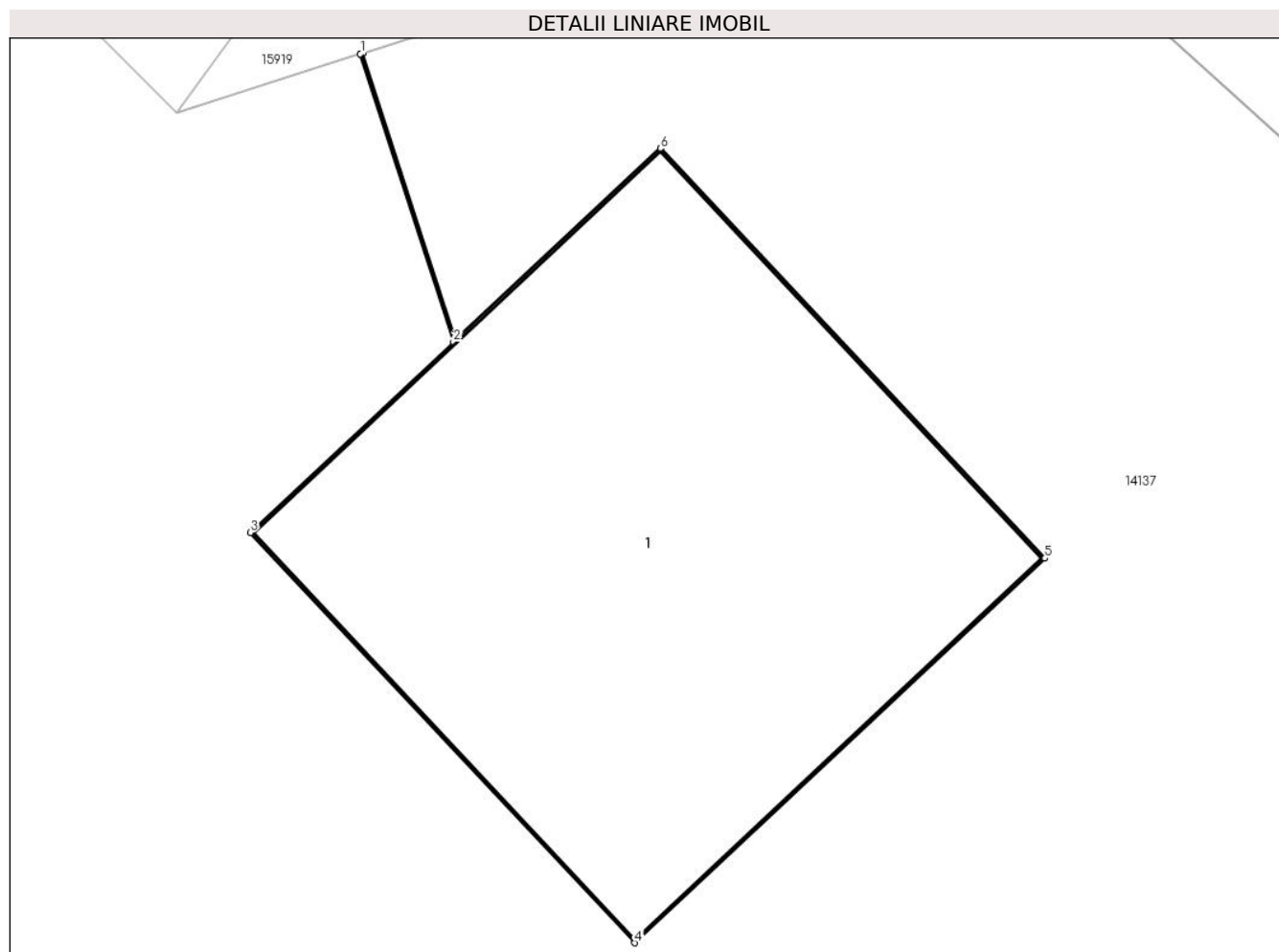
Inscrieri privind dezmembramintele dreptului de proprietate, drepturi reale de garanție și sarcini	Referințe
NU SUNT	

Anexa Nr. 1 La Partea I

Teren

Nr cadastral	Suprafața (mp)*	Observații / Referințe
	1	RETEA JT PTA 2 FANTANA BANULUI

* Suprafața este determinată în planul de proiecție Stereo 70.



Date referitoare la teren

Crt	Categorie folosință	Intra vilan	Suprafața (mp)	Tarla	Parcelă	Nr. topo	Observații / Referințe
1	curți constructii	DA	1	-	63	-	

Date referitoare la construcții

Crt	Număr	Destinație construcție	Supraf. (mp)	Situație juridică	Observații / Referințe
A1.1		construcții industriale și edilitare	1	Cu acte	Nr. niveluri:1; S. construita la sol:1 mp; Stalp electric

Lungime Segmente

1) Valorile lungimilor segmentelor sunt obținute din proiecție în plan.

Punct început	X / Y	Punct sfârșit	X / Y	Lungime segment (** (m))
1	344.442,968 291.210,527	2	344.443,167 291.209,912	0.646
2	344.443,167 291.209,912	3	344.442,733 291.209,505	0.595
3	344.442,733 291.209,505	4	344.443,554 291.208,629	1.201

Punct început	X / Y	Punct sfârșit	X / Y	Lungime segment (** (m)
4	344.443,554 291.208,629	5	344.444,43 291.209,45	1.201
5	344.444,43 291.209,45	6	344.443,609 291.210,325	1.2
6	344.443,609 291.210,325	7	344.443,171 291.209,915	0.6
7	344.443,171 291.209,915	8	344.442,973 291.210,528	0.644
8	344.442,973 291.210,528	1	344.442,968 291.210,527	0.005

** Lungimile segmentelor sunt determinate în planul de proiecție Stereo 70 și sunt rotunjite la 1 milimetru.

*** Distanța dintre puncte este formată din segmente cumulate ce sunt mai mici decât valoarea 1 milimetru.

**DATE DESPRE IMOBILUL NR. 14103**

Oficiul de Cadastru și Publicitate Imobiliară DOLJ
Biroul de Cadastru și Publicitate Imobiliară Craiova

A. Partea I. Descrierea imobilului

TEREN Intravilan

Adresa: Loc. Cetate, Nr. FN, Jud. Dolj, P64

Nr. Crt	Nr cadastral Nr. topografic	Suprafața* (mp)	Observații / Referințe
A1		1	Sector cadastral:0 Teren neimprejmuit; RETEA JT PTA 2 FANTANA BANULUI

Construcții

Crt	Nr cadastral Nr. topografic	Adresa	Observații / Referințe
A1.1		Loc. Cetate, Nr. FN, Jud. Dolj, P64	Nr. niveluri:1; S. construita la sol:1 mp; Stalp electric

B. Partea II. Proprietari și acte

Inscrieri privitoare la dreptul de proprietate și alte drepturi reale		Referințe
/		
Act Normativ nr. HG NR. 1705, din 29/11/2006 emis de GUVERNUL ROMANIEI (Legea 123 din 10.07.2012; Contract de concesiune nr. 6 din 20.06.2005; Act Aditional nr. 1 din 04.03.2016; Licenta pentru distributia energiei electrice nr. 14033 din 01.07.2002 si Anexa);		
B1	Intabulare, drept de PROPRIETATE, dobandit prin Lege, cota actuala 1/1, cota initiala 1/1 1) STATUL ROMAN- DOMENIUL PUBLIC, CIF:9999999999999, LIPSA CUI	A1, A1.1
B2	Intabulare, drept de ADMINISTRARE, dobandit prin Lege, cota actuala 1/1, cota initiala 1/1 1) MINISTERUL ECONOMIEI SI COMERTULUI, CIF:9999999999999, LIPSA CUI	A1, A1.1
B3	Intabulare, drept de CONCESIUNE pe o perioada de 49 de ani, dobandit prin Lege, cota actuala 1/1, cota initiala 1/1 1) CEZ DISTRIBUTIE SA, CIF:14491102	A1, A1.1

C. Partea III. SARCINI .

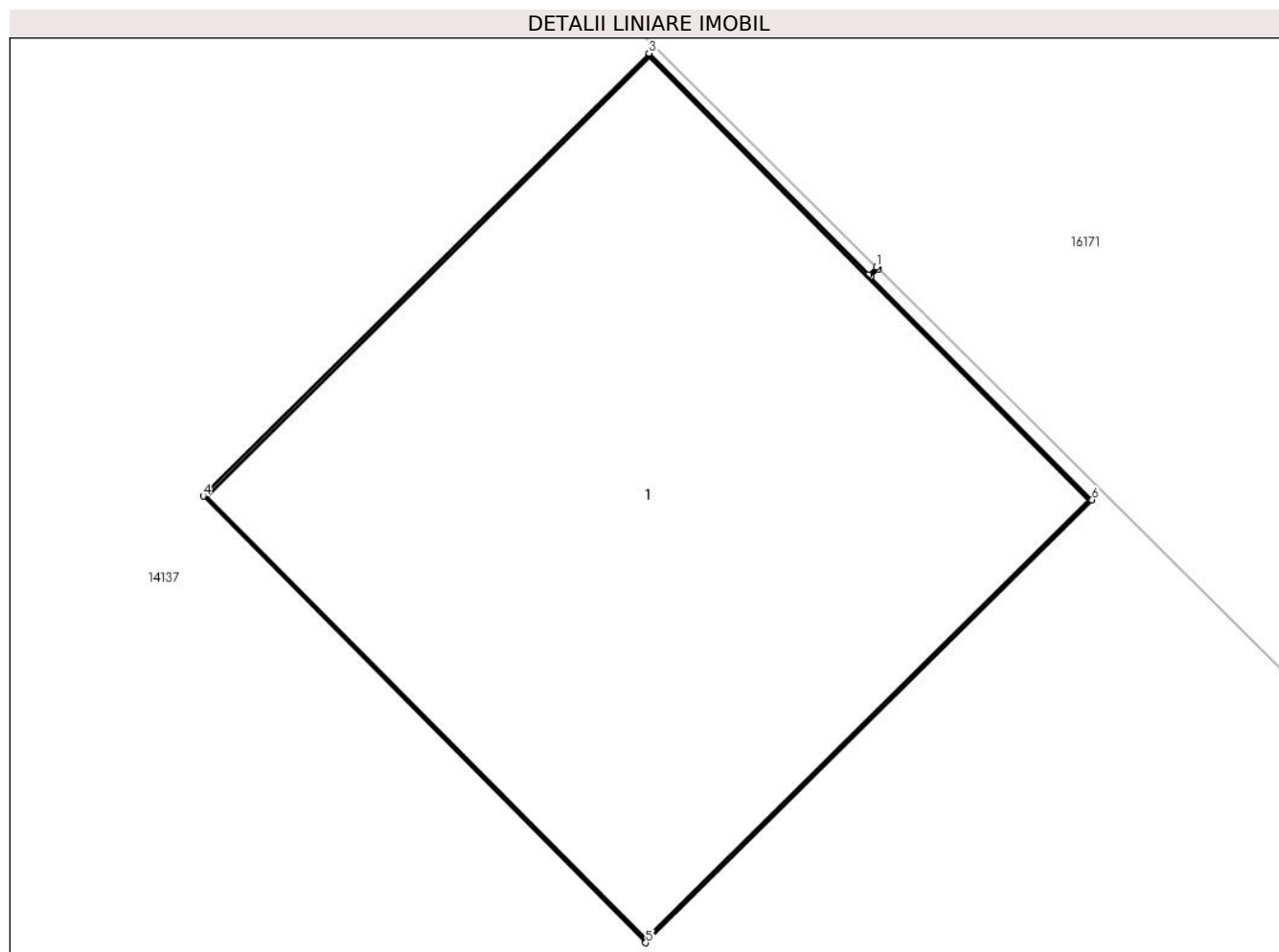
Inscrieri privind dezmembramintele dreptului de proprietate, drepturi reale de garanție și sarcini	Referințe
NU SUNT	

Anexa Nr. 1 La Partea I

Teren

Nr cadastral	Suprafața (mp)*	Observații / Referințe
	1	RETEA JT PTA 2 FANTANA BANULUI

* Suprafața este determinată în planul de proiecție Stereo 70.



Date referitoare la teren

Crt	Categorie folosință	Intra vilan	Suprafața (mp)	Tarla	Parcelă	Nr. topo	Observații / Referințe
1	curți constructii	DA	1	-	64	-	

Date referitoare la construcții

Crt	Număr	Destinație construcție	Supraf. (mp)	Situație juridică	Observații / Referințe
A1.1		construcții industriale și edilitare	1	Cu acte	Nr. niveluri:1; S. construita la sol:1 mp; Stalp electric

Lungime Segmente

1) Valorile lungimilor segmentelor sunt obținute din proiecție în plan.

Punct început	X / Y	Punct sfârșit	X / Y	Lungime segment (** (m)
1	344.412,266 291.240,697	2	344.412,251 291.240,682	0.021
2	344.412,251 291.240,682	3	344.411,832 291.241,105	0.595
3	344.411,832 291.241,105	4	344.410,981 291.240,26	1.199

Punct început	X / Y	Punct sfârșit	X / Y	Lungime segment (** (m)
4	344.410,981 291.240,26	5	344.411,826 291.239,408	1.2
5	344.411,826 291.239,408	6	344.412,678 291.240,253	1.2
6	344.412,678 291.240,253	7	344.412,255 291.240,679	0.6
7	344.412,255 291.240,679	8	344.412,27 291.240,694	0.021
8	344.412,27 291.240,694	1	344.412,266 291.240,697	0.005

** Lungimile segmentelor sunt determinate în planul de proiecție Stereo 70 și sunt rotunjite la 1 milimetru.

*** Distanța dintre puncte este formată din segmente cumulate ce sunt mai mici decât valoarea 1 milimetru.

**DATE DESPRE IMOBILUL NR. 14104**

Oficiul de Cadastru și Publicitate Imobiliară DOLJ
Biroul de Cadastru și Publicitate Imobiliară Craiova

A. Partea I. Descrierea imobilului

TEREN Intravilan

Adresa: Loc. Cetate, Nr. FN, Jud. Dolj, P65

Nr. Crt	Nr cadastral Nr. topografic	Suprafața* (mp)	Observații / Referințe
A1		1	Sector cadastral:0 Teren neimprejmuit; RETEA JT PTA 2 FANTANA BANULUI

Construcții

Crt	Nr cadastral Nr. topografic	Adresa	Observații / Referințe
A1.1		Loc. Cetate, Nr. FN, Jud. Dolj, P65	Nr. niveluri:1; S. construita la sol:1 mp; Stalp electric

B. Partea II. Proprietari și acte

Inscrieri privitoare la dreptul de proprietate și alte drepturi reale		Referințe
/		
Act Normativ nr. HG NR. 1705, din 29/11/2006 emis de GUVERNUL ROMANIEI (Legea 123 din 10.07.2012; Contract de concesiune nr. 6 din 20.06.2005; Act Aditional nr. 1 din 04.03.2016; Licenta pentru distributia energiei electrice nr. 14033 din 01.07.2002 si Anexa);		
B1	Intabulare, drept de PROPRIETATE, dobandit prin Lege, cota actuala 1/1, cota initiala 1/1 1) STATUL ROMAN- DOMENIUL PUBLIC, CIF:9999999999999, LIPSA CUI	A1, A1.1
B2	Intabulare, drept de ADMINISTRARE, dobandit prin Lege, cota actuala 1/1, cota initiala 1/1 1) MINISTERUL ECONOMIEI SI COMERTULUI, CIF:9999999999999, LIPSA CUI	A1, A1.1
B3	Intabulare, drept de CONCESIUNE pe o perioada de 49 de ani, dobandit prin Lege, cota actuala 1/1, cota initiala 1/1 1) CEZ DISTRIBUTIE SA, CIF:14491102	A1, A1.1

C. Partea III. SARCINI .

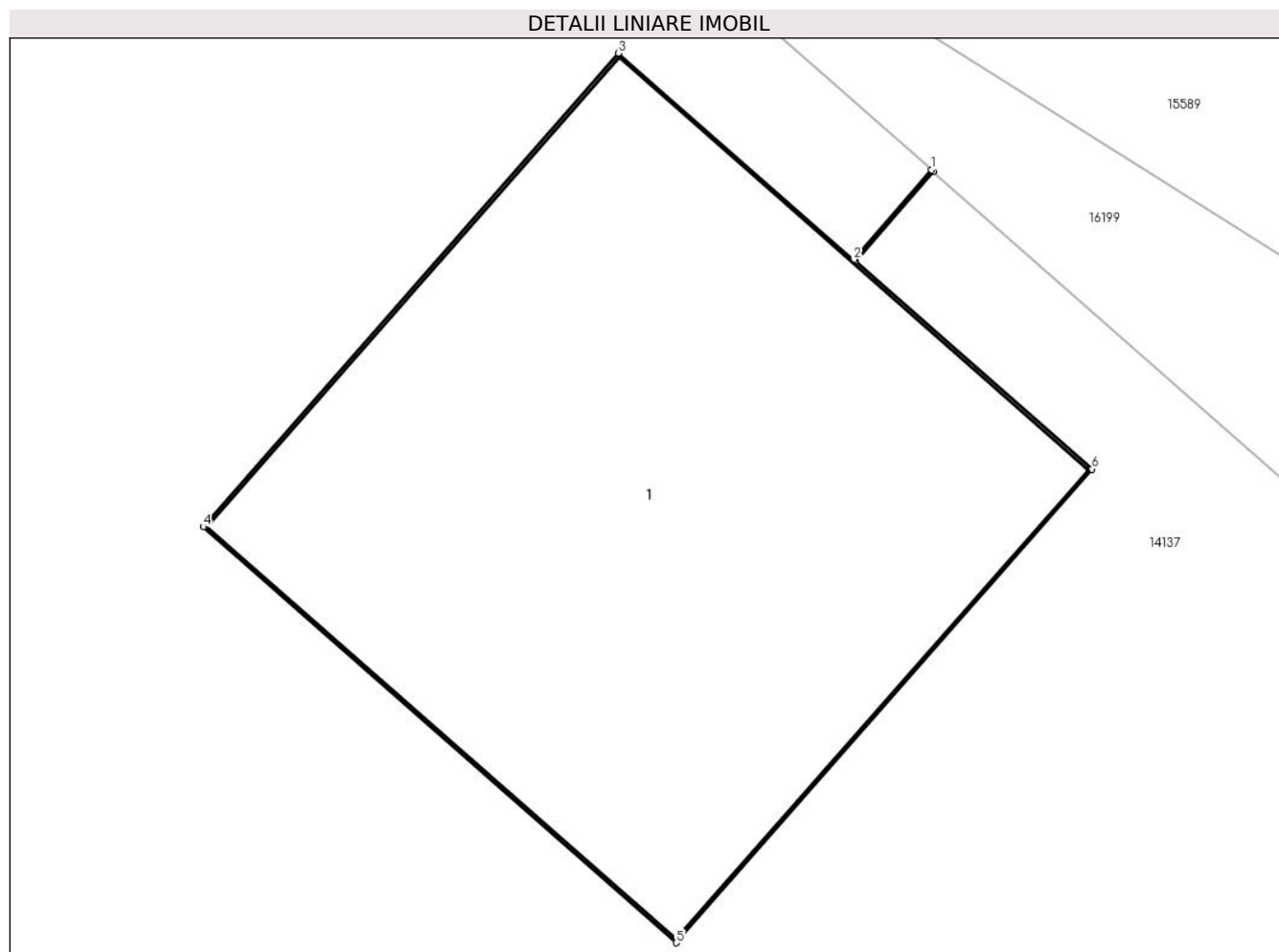
Inscrieri privind dezmembramintele dreptului de proprietate, drepturi reale de garanție și sarcini	Referințe
NU SUNT	

Anexa Nr. 1 La Partea I

Teren

Nr cadastral	Suprafața (mp)*	Observații / Referințe
	1	RETEA JT PTA 2 FANTANA BANULUI

* Suprafața este determinată în planul de proiecție Stereo 70.



Date referitoare la teren

Crt	Categorie folosință	Intra vilan	Suprafața (mp)	Tarla	Parcelă	Nr. topo	Observații / Referințe
1	curți constructii	DA	1	-	65	-	

Date referitoare la construcții

Crt	Număr	Destinație construcție	Supraf. (mp)	Situație juridică	Observații / Referințe
A1.1		construcții industriale și edilitare	1	Cu acte	Nr. niveluri:1; S. construita la sol:1 mp; Stalp electric

Lungime Segmente

1) Valorile lungimilor segmentelor sunt obținute din proiecție în plan.

Punct început	X / Y	Punct sfârșit	X / Y	Lungime segment (** (m)
1	344.384,084 291.269,042	2	344.383,936 291.268,871	0.226
2	344.383,936 291.268,871	3	344.383,488 291.269,264	0.596
3	344.383,488 291.269,264	4	344.382,697 291.268,362	1.2

Punct început	X / Y	Punct sfârșit	X / Y	Lungime segment (** (m)
4	344.382,697 291.268,362	5	344.383,598 291.267,57	1.2
5	344.383,598 291.267,57	6	344.384,39 291.268,472	1.2
6	344.384,39 291.268,472	7	344.383,939 291.268,868	0.6
7	344.383,939 291.268,868	8	344.384,088 291.269,039	0.227
8	344.384,088 291.269,039	1	344.384,084 291.269,042	0.005

** Lungimile segmentelor sunt determinate în planul de proiecție Stereo 70 și sunt rotunjite la 1 milimetru.

*** Distanța dintre puncte este formată din segmente cumulate ce sunt mai mici decât valoarea 1 milimetru.

**DATE DESPRE IMOBILUL NR. 14105**

Oficiul de Cadastru și Publicitate Imobiliară DOLJ
Biroul de Cadastru și Publicitate Imobiliară Craiova

A. Partea I. Descrierea imobilului

TEREN Intravilan

Adresa: Loc. Cetate, Nr. FN, Jud. Dolj, P66

Nr. Crt	Nr cadastral Nr. topografic	Suprafața* (mp)	Observații / Referințe
A1		1	Sector cadastral:0 Teren neimprejmuit; RETEA JT PTA 2 FANTANA BANULUI

Construcții

Crt	Nr cadastral Nr. topografic	Adresa	Observații / Referințe
A1.1		Loc. Cetate, Nr. FN, Jud. Dolj, P66	Nr. niveluri:1; S. construita la sol:1 mp; Stalp electric

B. Partea II. Proprietari și acte

Inscrieri privitoare la dreptul de proprietate și alte drepturi reale		Referințe
/		
Act Normativ nr. HG NR. 1705, din 29/11/2006 emis de GUVERNUL ROMANIEI (Legea 123 din 10.07.2012; Contract de concesiune nr. 6 din 20.06.2005; Act Aditional nr. 1 din 04.03.2016; Licenta pentru distributia energiei electrice nr. 14033 din 01.07.2002 si Anexa);		
B1	Intabulare, drept de PROPRIETATE, dobandit prin Lege, cota actuala 1/1, cota initiala 1/1 1) STATUL ROMAN- DOMENIUL PUBLIC, CIF:999999999999, LIPSA CUI	A1, A1.1
B2	Intabulare, drept de ADMINISTRARE, dobandit prin Lege, cota actuala 1/1, cota initiala 1/1 1) MINISTERUL ECONOMIEI SI COMERTULUI, CIF:999999999999, LIPSA CUI	A1, A1.1
B3	Intabulare, drept de CONCESIUNE pe o perioada de 49 de ani, dobandit prin Lege, cota actuala 1/1, cota initiala 1/1 1) CEZ DISTRIBUTIE SA, CIF:14491102	A1, A1.1

C. Partea III. SARCINI .

Inscrieri privind dezmembramintele dreptului de proprietate, drepturi reale de garanție și sarcini	Referințe
NU SUNT	

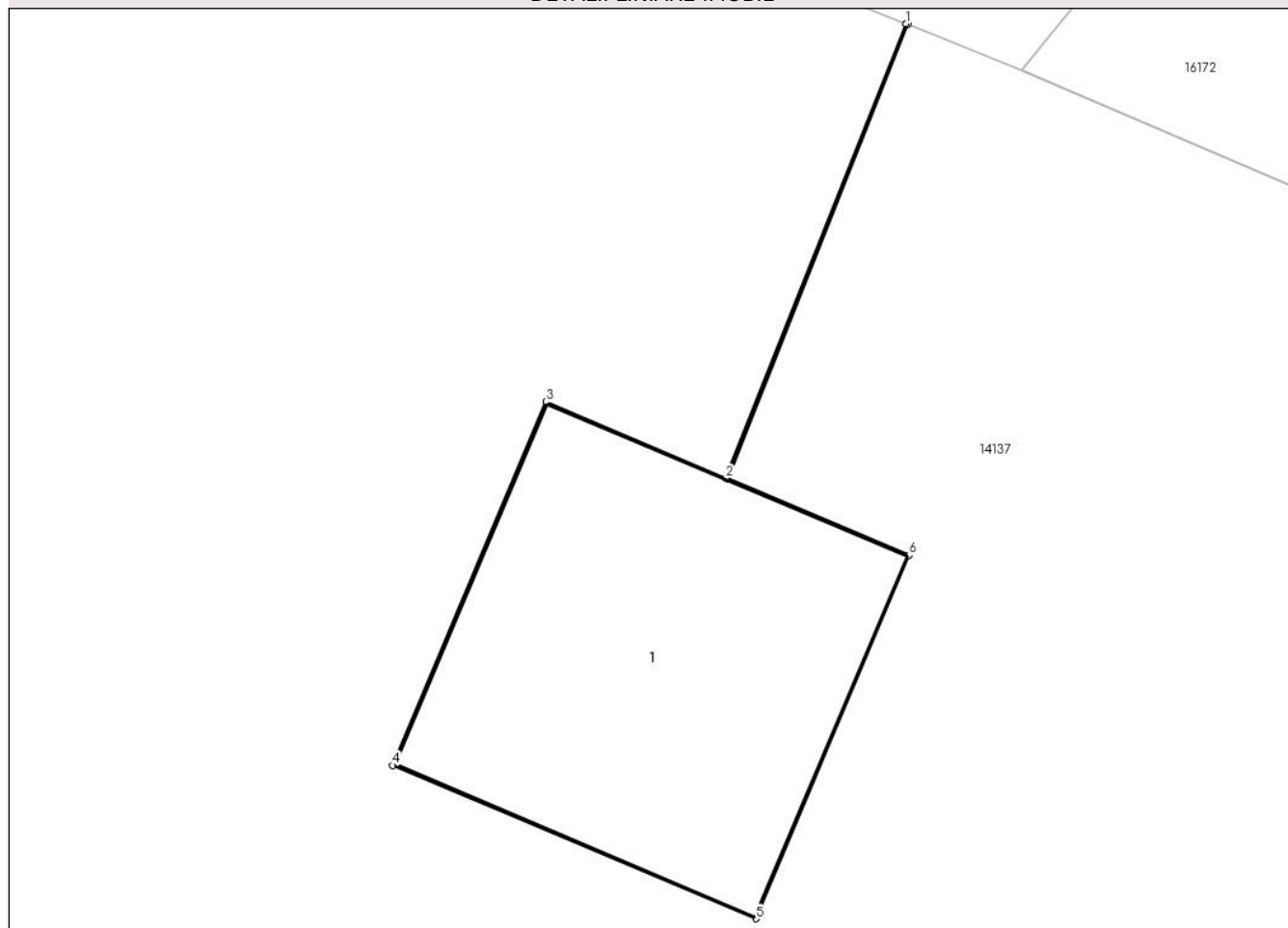
Anexa Nr. 1 La Partea I

Teren

Nr cadastral	Suprafața (mp)*	Observații / Referințe
	1	RETEA JT PTA 2 FANTANA BANULUI

* Suprafața este determinată în planul de proiecție Stereo 70.

DETALII LINIARE IMOBIL



Date referitoare la teren

Crt	Categorie folosință	Intravilan	Suprafața (mp)	Tarla	Parcelă	Nr. topo	Observații / Referințe
1	curți constructii	DA	1	-	66	-	

Date referitoare la construcții

Crt	Număr	Destinație construcție	Supraf. (mp)	Situație juridică	Observații / Referințe
A1.1		construcții industriale și edilitare	1	Cu acte	Nr. niveluri:1; S. construita la sol:1 mp; Stalp electric

Lungime Segmente

1) Valorile lungimilor segmentelor sunt obținute din proiecție în plan.

Punct început	X / Y	Punct sfârșit	X / Y	Lungime segment (** (m))
1	344.344,846 291.288,31	2	344.344,298 291.286,928	1.487
2	344.344,298 291.286,928	3	344.343,75 291.287,16	0.595
3	344.343,75 291.287,16	4	344.343,283 291.286,054	1.201

Punct început	X / Y	Punct sfârșit	X / Y	Lungime segment (** (m)
4	344.343,283 291.286,054	5	344.344,389 291.285,588	1.2
5	344.344,389 291.285,588	6	344.344,855 291.286,693	1.199
6	344.344,855 291.286,693	7	344.344,303 291.286,926	0.599
7	344.344,303 291.286,926	8	344.344,851 291.288,308	1.487
8	344.344,851 291.288,308	1	344.344,846 291.288,31	0.005

** Lungimile segmentelor sunt determinate în planul de proiecție Stereo 70 și sunt rotunjite la 1 milimetru.

*** Distanța dintre puncte este formată din segmente cumulate ce sunt mai mici decât valoarea 1 milimetru.

**DATE DESPRE IMOBILUL NR. 14106**

Oficiul de Cadastru și Publicitate Imobiliară DOLJ
Biroul de Cadastru și Publicitate Imobiliară Craiova

A. Partea I. Descrierea imobilului

TEREN Intravilan

Adresa: Loc. Cetate, Nr. FN, Jud. Dolj, P67

Nr. Crt	Nr cadastral Nr. topografic	Suprafața* (mp)	Observații / Referințe
A1		1	Sector cadastral:0 Teren neimprejmuit; RETEA JT PTA 2 FANTANA BANULUI

Construcții

Crt	Nr cadastral Nr. topografic	Adresa	Observații / Referințe
A1.1		Loc. Cetate, Nr. FN, Jud. Dolj, P67	Nr. niveluri:1; S. construita la sol:1 mp; Stalp electric

B. Partea II. Proprietari și acte

Inscrieri privitoare la dreptul de proprietate și alte drepturi reale		Referințe
/		
Act Normativ nr. HG NR. 1705, din 29/11/2006 emis de GUVERNUL ROMANIEI (Legea 123 din 10.07.2012; Contract de concesiune nr. 6 din 20.06.2005; Act Aditional nr. 1 din 04.03.2016; Licenta pentru distributia energiei electrice nr. 14033 din 01.07.2002 si Anexa);		
B1	Intabulare, drept de PROPRIETATE, dobandit prin Lege, cota actuala 1/1, cota initiala 1/1 1) STATUL ROMAN- DOMENIUL PUBLIC, CIF:9999999999999, LIPSA CUI	A1, A1.1
B2	Intabulare, drept de ADMINISTRARE, dobandit prin Lege, cota actuala 1/1, cota initiala 1/1 1) MINISTERUL ECONOMIEI SI COMERTULUI, CIF:9999999999999, LIPSA CUI	A1, A1.1
B3	Intabulare, drept de CONCESIUNE pe o perioada de 49 de ani, dobandit prin Lege, cota actuala 1/1, cota initiala 1/1 1) CEZ DISTRIBUTIE SA, CIF:14491102	A1, A1.1

C. Partea III. SARCINI .

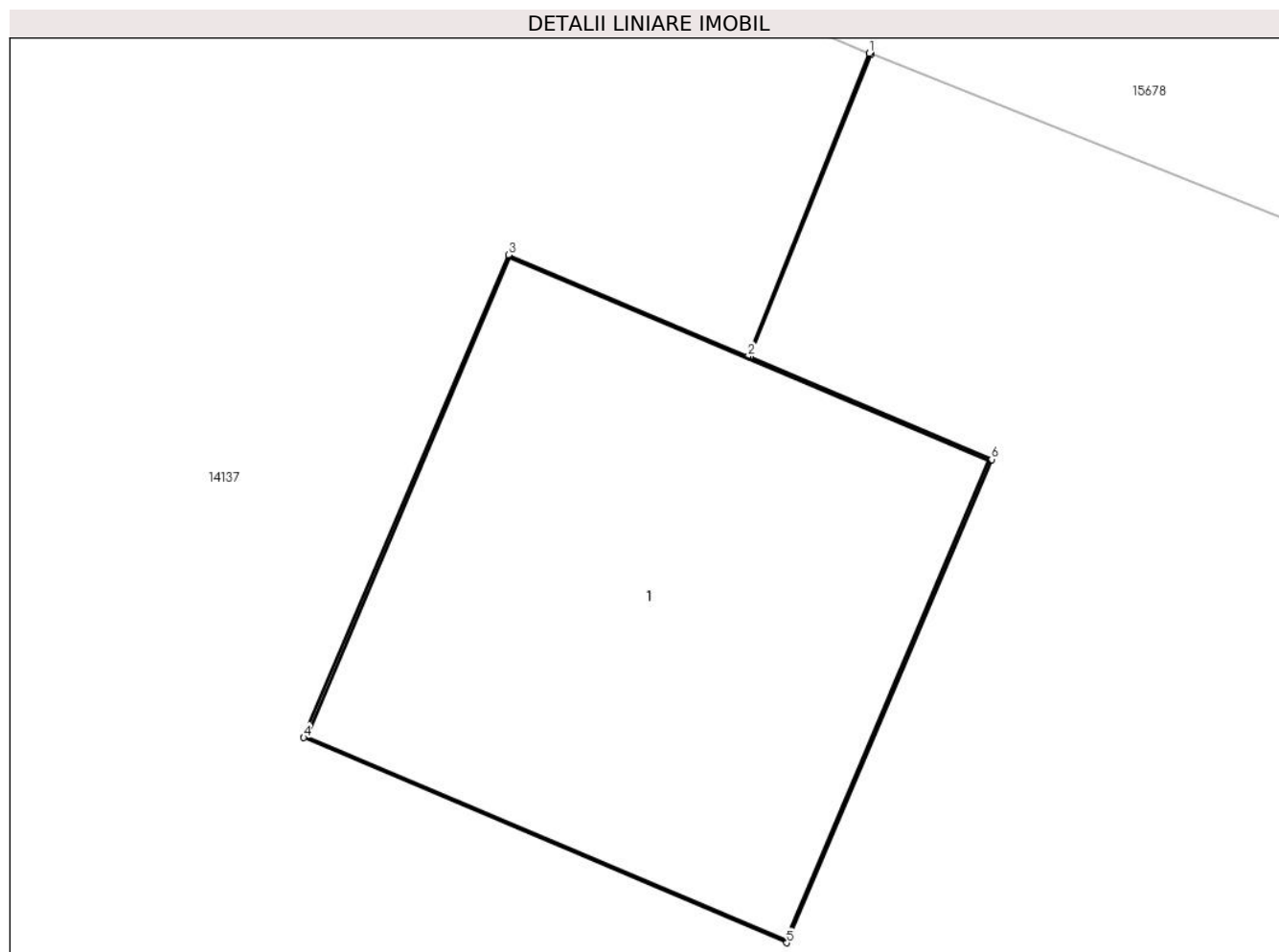
Inscrieri privind dezmembramintele dreptului de proprietate, drepturi reale de garanție și sarcini	Referințe
NU SUNT	

Anexa Nr. 1 La Partea I

Teren

Nr cadastral	Suprafața (mp)*	Observații / Referințe
	1	RETEA JT PTA 2 FANTANA BANULUI

* Suprafața este determinată în planul de proiecție Stereo 70.



Date referitoare la teren

Crt	Categorie folosință	Intra vilan	Suprafața (mp)	Tarla	Parcelă	Nr. topo	Observații / Referințe
1	curți constructii	DA	1	-	67	-	

Date referitoare la construcții

Crt	Număr	Destinație construcție	Supraf. (mp)	Situație juridică	Observații / Referințe
A1.1		construcții industriale și edilitare	1	Cu acte	Nr. niveluri:1; S. construita la sol:1 mp; Stalp electric

Lungime Segmente

1) Valorile lungimilor segmentelor sunt obținute din proiecție în plan.

Punct început	X / Y	Punct sfârșit	X / Y	Lungime segment (** (m)
1	344.300,101 291.305,942	2	344.299,824 291.305,249	0.746
2	344.299,824 291.305,249	3	344.299,276 291.305,481	0.595
3	344.299,276 291.305,481	4	344.298,807 291.304,377	1.199

Punct început	X / Y	Punct sfârșit	X / Y	Lungime segment (** (m)
4	344.298,807 291.304,377	5	344.299,912 291.303,908	1.2
5	344.299,912 291.303,908	6	344.300,381 291.305,013	1.2
6	344.300,381 291.305,013	7	344.299,828 291.305,247	0.6
7	344.299,828 291.305,247	8	344.300,105 291.305,941	0.747
8	344.300,105 291.305,941	1	344.300,101 291.305,942	0.004

** Lungimile segmentelor sunt determinate în planul de proiecție Stereo 70 și sunt rotunjite la 1 milimetru.

*** Distanța dintre puncte este formată din segmente cumulate ce sunt mai mici decât valoarea 1 milimetru.

**DATE DESPRE IMOBILUL NR. 14107**

Oficiul de Cadastru și Publicitate Imobiliară DOLJ
Biroul de Cadastru și Publicitate Imobiliară Craiova

A. Partea I. Descrierea imobilului

TEREN Intravilan

Adresa: Loc. Cetate, Nr. FN, Jud. Dolj, P68

Nr. Crt	Nr cadastral Nr. topografic	Suprafața* (mp)	Observații / Referințe
A1		1	Sector cadastral:0 Teren neimprejmuit; RETEA JT PTA 2 FANTANA BANULUI

Construcții

Crt	Nr cadastral Nr. topografic	Adresa	Observații / Referințe
A1.1		Loc. Cetate, Nr. FN, Jud. Dolj, P68	Nr. niveluri:1; S. construita la sol:1 mp; Stalp electric

B. Partea II. Proprietari și acte

Inscrieri privitoare la dreptul de proprietate și alte drepturi reale		Referințe
/		
Act Normativ nr. HG NR. 1705, din 29/11/2006 emis de GUVERNUL ROMANIEI (Legea 123 din 10.07.2012; Contract de concesiune nr. 6 din 20.06.2005; Act Aditional nr. 1 din 04.03.2016; Licenta pentru distributia energiei electrice nr. 14033 din 01.07.2002 si Anexa);		
B1	Intabulare, drept de PROPRIETATE, dobandit prin Lege, cota actuala 1/1, cota initiala 1/1 1) STATUL ROMAN- DOMENIUL PUBLIC, CIF:9999999999999, LIPSA CUI	A1, A1.1
B2	Intabulare, drept de ADMINISTRARE, dobandit prin Lege, cota actuala 1/1, cota initiala 1/1 1) MINISTERUL ECONOMIEI SI COMERTULUI, CIF:9999999999999, LIPSA CUI	A1, A1.1
B3	Intabulare, drept de CONCESIUNE pe o perioada de 49 de ani, dobandit prin Lege, cota actuala 1/1, cota initiala 1/1 1) CEZ DISTRIBUTIE SA, CIF:14491102	A1, A1.1

C. Partea III. SARCINI .

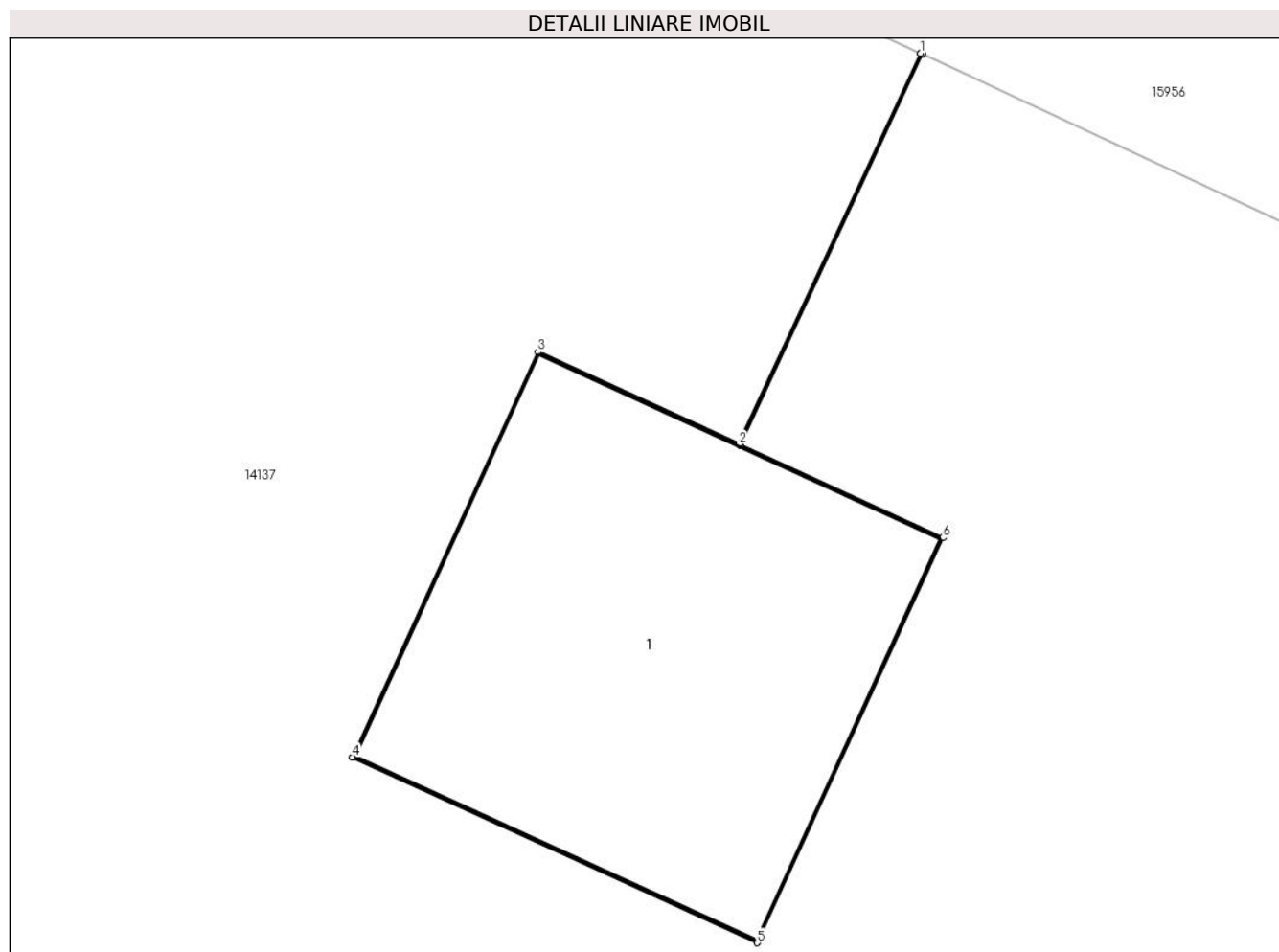
Inscrieri privind dezmembramintele dreptului de proprietate, drepturi reale de garanție și sarcini	Referințe
NU SUNT	

Anexa Nr. 1 La Partea I

Teren

Nr cadastral	Suprafața (mp)*	Observații / Referințe
	1	RETEA JT PTA 2 FANTANA BANULUI

* Suprafața este determinată în planul de proiecție Stereo 70.



Date referitoare la teren

Crt	Categorie folosință	Intravilan	Suprafața (mp)	Tarla	Parcelă	Nr. topo	Observații / Referințe
1	curți construcții	DA	1	-	68	-	

Date referitoare la construcții

Crt	Număr	Destinație construcție	Supraf. (mp)	Situație juridică	Observații / Referințe
A1.1		construcții industriale și edilitare	1	Cu acte	Nr. niveluri:1; S. construita la sol:1 mp; Stalp electric

Lungime Segmente

1) Valorile lungimilor segmentelor sunt obținute din proiecție în plan.

Punct început	X / Y	Punct sfârșit	X / Y	Lungime segment (** (m))
1	344.272,929 291.317,295	2	344.272,439 291.316,242	1.161
2	344.272,439 291.316,242	3	344.271,898 291.316,49	0.595
3	344.271,898 291.316,49	4	344.271,398 291.315,399	1.2

Punct început	X / Y	Punct sfârșit	X / Y	Lungime segment (** (m)
4	344.271,398 291.315,399	5	344.272,489 291.314,899	1.2
5	344.272,489 291.314,899	6	344.272,989 291.315,99	1.2
6	344.272,989 291.315,99	7	344.272,443 291.316,24	0.601
7	344.272,443 291.316,24	8	344.272,934 291.317,293	1.162
8	344.272,934 291.317,293	1	344.272,929 291.317,295	0.005

** Lungimile segmentelor sunt determinate în planul de proiecție Stereo 70 și sunt rotunjite la 1 milimetru.

*** Distanța dintre puncte este formată din segmente cumulate ce sunt mai mici decât valoarea 1 milimetru.

**DATE DESPRE IMOBILUL NR. 14108**

Oficiul de Cadastru și Publicitate Imobiliară DOLJ
Biroul de Cadastru și Publicitate Imobiliară Craiova

A. Partea I. Descrierea imobilului

TEREN Intravilan

Adresa: Loc. Cetate, Nr. FN, Jud. Dolj, P69

Nr. Crt	Nr cadastral Nr. topografic	Suprafața* (mp)	Observații / Referințe
A1		1	Sector cadastral:0 Teren neimprejmuit; RETEA JT PTA 2 FANTANA BANULUI

Construcții

Crt	Nr cadastral Nr. topografic	Adresa	Observații / Referințe
A1.1		Loc. Cetate, Nr. FN, Jud. Dolj, P69	Nr. niveluri:1; S. construita la sol:1 mp; Stalp electric

B. Partea II. Proprietari și acte

Inscrieri privitoare la dreptul de proprietate și alte drepturi reale		Referințe
/		
Act Normativ nr. HG NR. 1705, din 29/11/2006 emis de GUVERNUL ROMANIEI (Legea 123 din 10.07.2012; Contract de concesiune nr. 6 din 20.06.2005; Act Aditional nr. 1 din 04.03.2016; Licenta pentru distributia energiei electrice nr. 14033 din 01.07.2002 si Anexa);		
B1	Intabulare, drept de PROPRIETATE, dobandit prin Lege, cota actuala 1/1, cota initiala 1/1 1) STATUL ROMAN- DOMENIUL PUBLIC, CIF:9999999999999, LIPSA CUI	A1, A1.1
B2	Intabulare, drept de ADMINISTRARE, dobandit prin Lege, cota actuala 1/1, cota initiala 1/1 1) MINISTERUL ECONOMIEI SI COMERTULUI, CIF:9999999999999, LIPSA CUI	A1, A1.1
B3	Intabulare, drept de CONCESIUNE pe o perioada de 49 de ani, dobandit prin Lege, cota actuala 1/1, cota initiala 1/1 1) CEZ DISTRIBUTIE SA, CIF:14491102	A1, A1.1

C. Partea III. SARCINI .

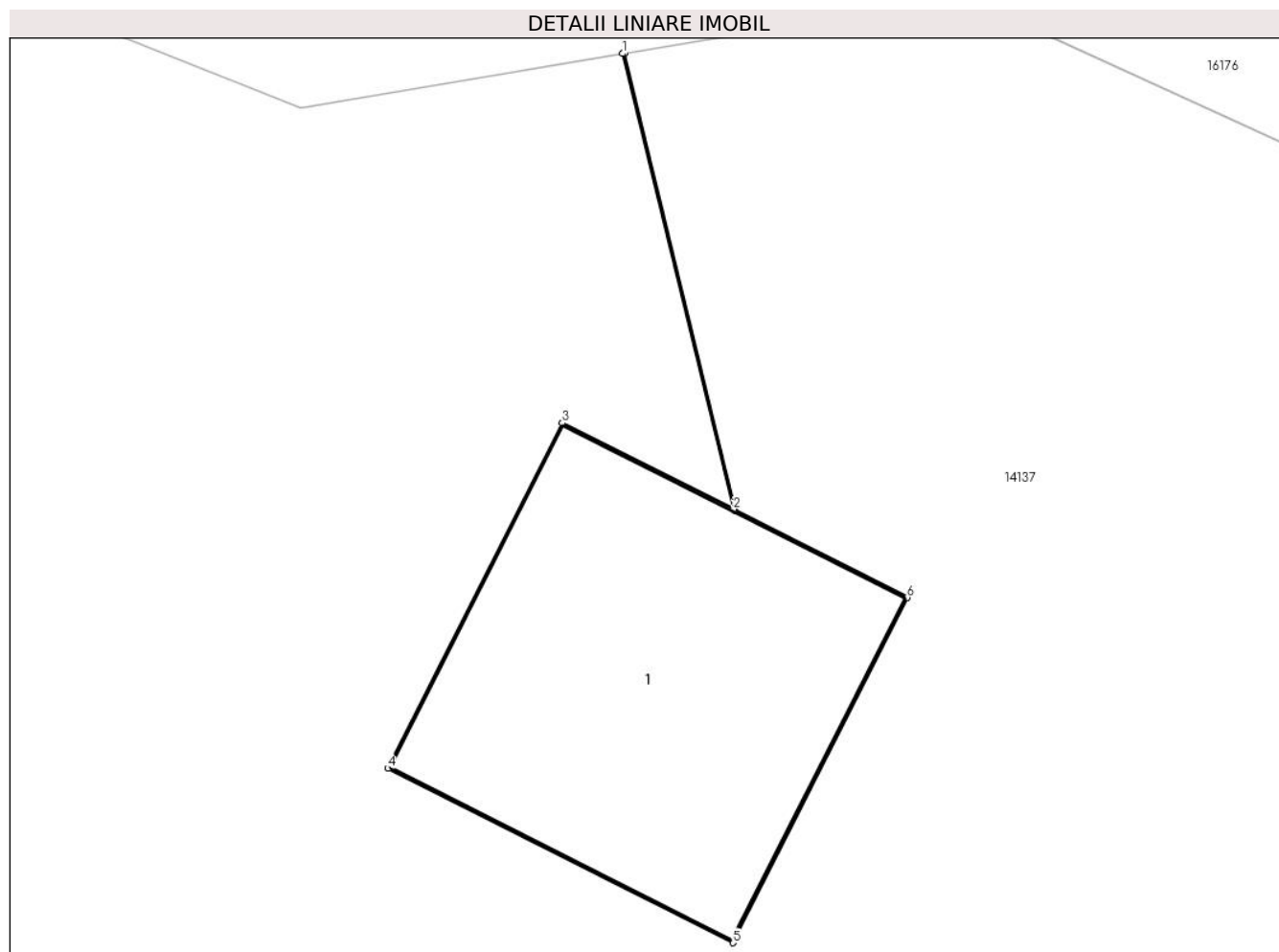
Inscrieri privind dezmembramintele dreptului de proprietate, drepturi reale de garanție și sarcini	Referințe
NU SUNT	

Anexa Nr. 1 La Partea I

Teren

Nr cadastral	Suprafața (mp)*	Observații / Referințe
	1	RETEA JT PTA 2 FANTANA BANULUI

* Suprafața este determinată în planul de proiecție Stereo 70.



Date referitoare la teren

Crt	Categorie folosință	Intra vilan	Suprafața (mp)	Tarla	Parcelă	Nr. topo	Observații / Referințe
1	curți constructii	DA	1	-	69	-	

Date referitoare la construcții

Crt	Număr	Destinație construcție	Supraf. (mp)	Situație juridică	Observații / Referințe
A1.1		construcții industriale și edilitare	1	Cu acte	Nr. niveluri:1; S. construita la sol:1 mp; Stalp electric

Lungime Segmente

1) Valorile lungimilor segmentelor sunt obținute din proiecție în plan.

Punct început	X / Y	Punct sfârșit	X / Y	Lungime segment (** (m)
1	344.242,777 291.330,009	2	344.243,12 291.328,595	1.455
2	344.243,12 291.328,595	3	344.242,589 291.328,863	0.595
3	344.242,589 291.328,863	4	344.242,048 291.327,792	1.2

Punct început	X / Y	Punct sfârșit	X / Y	Lungime segment (** (m)
4	344.242,048 291.327,792	5	344.243,119 291.327,251	1.2
5	344.243,119 291.327,251	6	344.243,66 291.328,322	1.2
6	344.243,66 291.328,322	7	344.243,124 291.328,593	0.601
7	344.243,124 291.328,593	8	344.242,782 291.330,01	1.458
8	344.242,782 291.330,01	1	344.242,777 291.330,009	0.005

** Lungimile segmentelor sunt determinate în planul de proiecție Stereo 70 și sunt rotunjite la 1 milimetru.

*** Distanța dintre puncte este formată din segmente cumulate ce sunt mai mici decât valoarea 1 milimetru.

**DATE DESPRE IMOBILUL NR. 14109**

Oficiul de Cadastru și Publicitate Imobiliară DOLJ
Biroul de Cadastru și Publicitate Imobiliară Craiova

A. Partea I. Descrierea imobilului

TEREN Intravilan

Adresa: Loc. Cetate, Nr. FN, Jud. Dolj, P70

Nr. Crt	Nr cadastral Nr. topografic	Suprafața* (mp)	Observații / Referințe
A1		1	Sector cadastral:0 Teren neimprejmuit; RETEA JT PTA 2 FANTANA BANULUI

Construcții

Crt	Nr cadastral Nr. topografic	Adresa	Observații / Referințe
A1.1		Loc. Cetate, Nr. FN, Jud. Dolj, P70	Nr. niveluri:1; S. construita la sol:1 mp; Stalp electric

B. Partea II. Proprietari și acte

Inscrieri privitoare la dreptul de proprietate și alte drepturi reale		Referințe
/		
Act Normativ nr. HG NR. 1705, din 29/11/2006 emis de GUVERNUL ROMANIEI (Legea 123 din 10.07.2012; Contract de concesiune nr. 6 din 20.06.2005; Act Aditional nr. 1 din 04.03.2016; Licenta pentru distributia energiei electrice nr. 14033 din 01.07.2002 si Anexa);		
B1	Intabulare, drept de PROPRIETATE, dobandit prin Lege, cota actuala 1/1, cota initiala 1/1 1) STATUL ROMAN- DOMENIUL PUBLIC, CIF:9999999999999, LIPSA CUI	A1, A1.1
B2	Intabulare, drept de ADMINISTRARE, dobandit prin Lege, cota actuala 1/1, cota initiala 1/1 1) MINISTERUL ECONOMIEI SI COMERTULUI, CIF:9999999999999, LIPSA CUI	A1, A1.1
B3	Intabulare, drept de CONCESIUNE pe o perioada de 49 de ani, dobandit prin Lege, cota actuala 1/1, cota initiala 1/1 1) CEZ DISTRIBUTIE SA, CIF:14491102	A1, A1.1

C. Partea III. SARCINI .

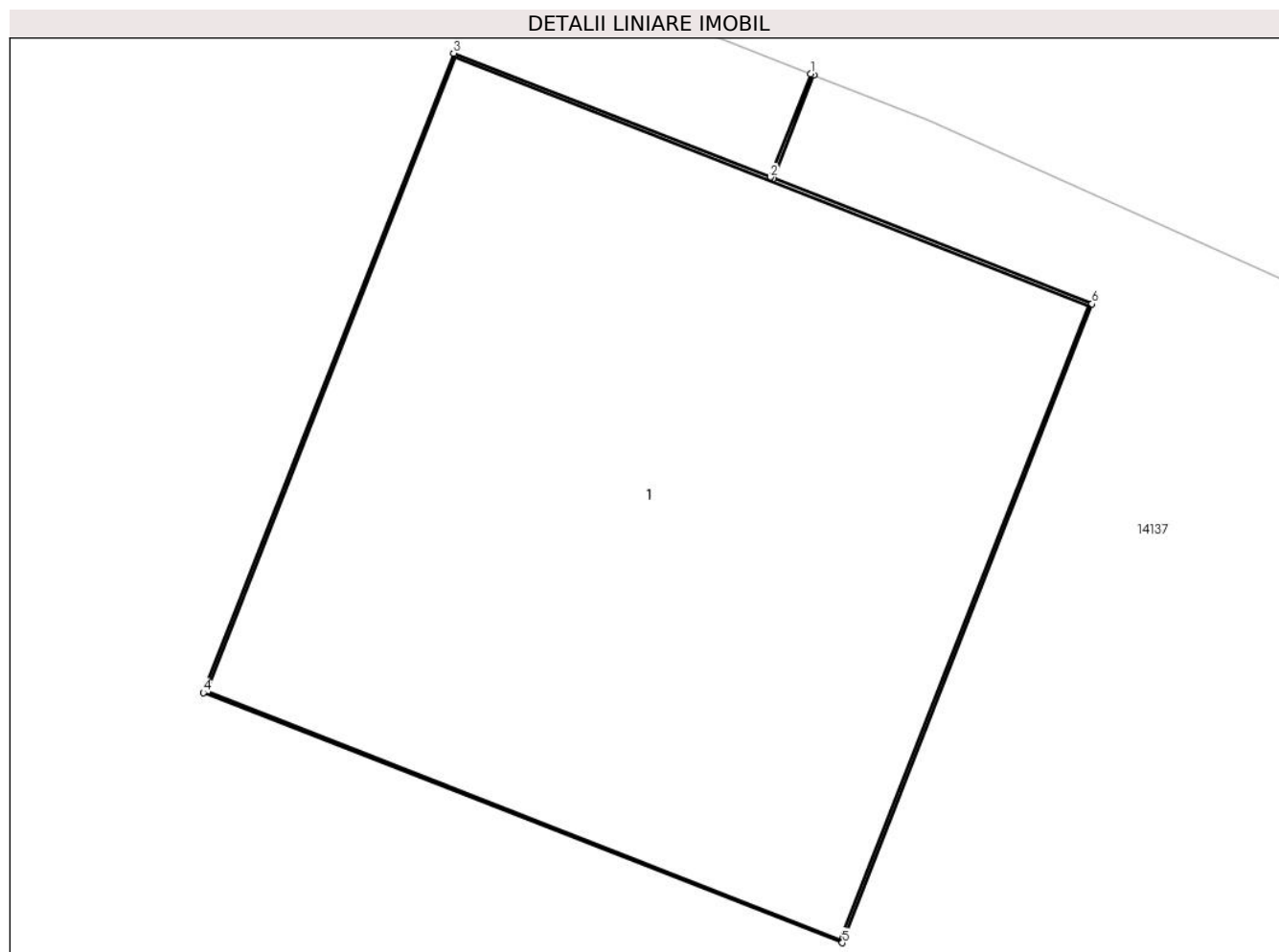
Inscrieri privind dezmembramintele dreptului de proprietate, drepturi reale de garanție și sarcini	Referințe
NU SUNT	

Anexa Nr. 1 La Partea I

Teren

Nr cadastral	Suprafața (mp)*	Observații / Referințe
	1	RETEA JT PTA 2 FANTANA BANULUI

* Suprafața este determinată în planul de proiecție Stereo 70.



Date referitoare la teren

Crt	Categorie folosință	Intra vilan	Suprafața (mp)	Tarla	Parcelă	Nr. topo	Observații / Referințe
1	curți constructii	DA	1	-	70	-	

Date referitoare la construcții

Crt	Număr	Destinație construcție	Supraf. (mp)	Situație juridică	Observații / Referințe
A1.1		construcții industriale și edilitare	1	Cu acte	Nr. niveluri:1; S. construita la sol:1 mp; Stalp electric

Lungime Segmente

1) Valorile lungimilor segmentelor sunt obținute din proiecție în plan.

Punct început	X / Y	Punct sfârșit	X / Y	Lungime segment (** (m)
1	344.200,331 291.346,347	2	344.200,26 291.346,166	0.194
2	344.200,26 291.346,166	3	344.199,706 291.346,383	0.595
3	344.199,706 291.346,383	4	344.199,268 291.345,265	1.201

Punct început	X / Y	Punct sfârșit	X / Y	Lungime segment (** (m)
4	344.199,268 291.345,265	5	344.200,386 291.344,828	1.2
5	344.200,386 291.344,828	6	344.200,823 291.345,945	1.199
6	344.200,823 291.345,945	7	344.200,265 291.346,164	0.599
7	344.200,265 291.346,164	8	344.200,336 291.346,345	0.194
8	344.200,336 291.346,345	1	344.200,331 291.346,347	0.005

** Lungimile segmentelor sunt determinate în planul de proiecție Stereo 70 și sunt rotunjite la 1 milimetru.

*** Distanța dintre puncte este formată din segmente cumulate ce sunt mai mici decât valoarea 1 milimetru.

**DATE DESPRE IMOBILUL NR. 14110**

Oficiul de Cadastru și Publicitate Imobiliară DOLJ
Biroul de Cadastru și Publicitate Imobiliară Craiova

A. Partea I. Descrierea imobilului

TEREN Intravilan

Adresa: Loc. Cetate, Nr. FN, Jud. Dolj, P71

Nr. Crt	Nr cadastral Nr. topografic	Suprafața* (mp)	Observații / Referințe
A1		1	Sector cadastral:0 Teren neimprejmuit; RETEA JT PTA 2 FANTANA BANULUI

Construcții

Crt	Nr cadastral Nr. topografic	Adresa	Observații / Referințe
A1.1		Loc. Cetate, Nr. FN, Jud. Dolj, P71	Nr. niveluri:1; S. construita la sol:1 mp; Stalp electric

B. Partea II. Proprietari și acte

Inscrieri privitoare la dreptul de proprietate și alte drepturi reale		Referințe
/		
Act Normativ nr. HG NR. 1705, din 29/11/2006 emis de GUVERNUL ROMANIEI (Legea 123 din 10.07.2012; Contract de concesiune nr. 6 din 20.06.2005; Act Aditional nr. 1 din 04.03.2016; Licenta pentru distributia energiei electrice nr. 14033 din 01.07.2002 si Anexa);		
B1	Intabulare, drept de PROPRIETATE, dobandit prin Lege, cota actuala 1/1, cota initiala 1/1 1) STATUL ROMAN- DOMENIUL PUBLIC, CIF:9999999999999, LIPSA CUI	A1, A1.1
B2	Intabulare, drept de ADMINISTRARE, dobandit prin Lege, cota actuala 1/1, cota initiala 1/1 1) MINISTERUL ECONOMIEI SI COMERTULUI, CIF:9999999999999, LIPSA CUI	A1, A1.1
B3	Intabulare, drept de CONCESIUNE pe o perioada de 49 de ani, dobandit prin Lege, cota actuala 1/1, cota initiala 1/1 1) CEZ DISTRIBUTIE SA, CIF:14491102	A1, A1.1

C. Partea III. SARCINI .

Inscrieri privind dezmembramintele dreptului de proprietate, drepturi reale de garanție și sarcini	Referințe
NU SUNT	

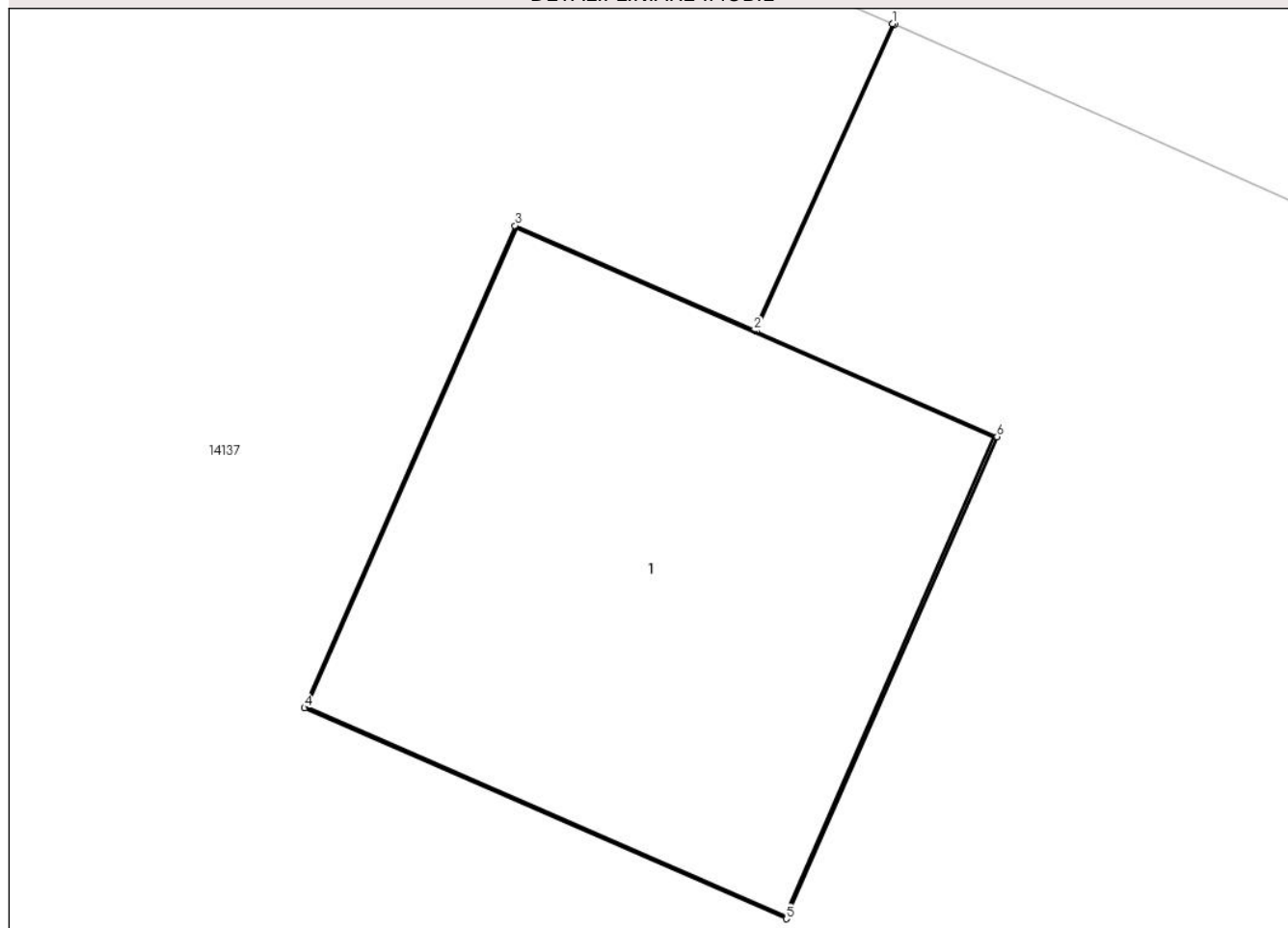
Anexa Nr. 1 La Partea I

Teren

Nr cadastral	Suprafața (mp)*	Observații / Referințe
	1	RETEA JT PTA 2 FANTANA BANULUI

* Suprafața este determinată în planul de proiecție Stereo 70.

DETALII LINIARE IMOBIL



Date referitoare la teren

Crt	Categorie folosință	Intra vilan	Suprafața (mp)	Tarla	Parcelă	Nr. topo	Observații / Referințe
1	curți constructii	DA	1	-	71	-	

Date referitoare la construcții

Crt	Număr	Destinație construcție	Supraf. (mp)	Situație juridică	Observații / Referințe
A1.1		construcții industriale și edilitare	1	Cu acte	Nr. niveluri:1; S. construita la sol:1 mp; Stalp electric

Lungime Segmente

1) Valorile lungimilor segmentelor sunt obținute din proiecție în plan.

Punct început	X / Y	Punct sfârșit	X / Y	Lungime segment (** (m))
1	344.163,685 291.362,304	2	344.163,369 291.361,605	0.767
2	344.163,369 291.361,605	3	344.162,824 291.361,843	0.595
3	344.162,824 291.361,843	4	344.162,343 291.360,744	1.2

Punct început	X / Y	Punct sfârșit	X / Y	Lungime segment (** (m)
4	344.162,343 291.360,744	5	344.163,442 291.360,263	1.2
5	344.163,442 291.360,263	6	344.163,923 291.361,362	1.2
6	344.163,923 291.361,362	7	344.163,373 291.361,603	0.6
7	344.163,373 291.361,603	8	344.163,689 291.362,302	0.767
8	344.163,689 291.362,302	1	344.163,685 291.362,304	0.004

** Lungimile segmentelor sunt determinate în planul de proiecție Stereo 70 și sunt rotunjite la 1 milimetru.

*** Distanța dintre puncte este formată din segmente cumulate ce sunt mai mici decât valoarea 1 milimetru.

**DATE DESPRE IMOBILUL NR. 14111**

Oficiul de Cadastru și Publicitate Imobiliară DOLJ
Biroul de Cadastru și Publicitate Imobiliară Craiova

A. Partea I. Descrierea imobilului

TEREN Intravilan

Adresa: Loc. Cetate, Nr. FN, Jud. Dolj, P72

Nr. Crt	Nr cadastral Nr. topografic	Suprafața* (mp)	Observații / Referințe
A1		1	Sector cadastral:0 Teren neimprejmuit; RETEA JT PTA 2 FANTANA BANULUI

Construcții

Crt	Nr cadastral Nr. topografic	Adresa	Observații / Referințe
A1.1		Loc. Cetate, Nr. FN, Jud. Dolj, P72	Nr. niveluri:1; S. construita la sol:1 mp; Stalp electric

B. Partea II. Proprietari și acte

Inscrieri privitoare la dreptul de proprietate și alte drepturi reale	Referințe	
/		
Act Normativ nr. HG NR. 1705, din 29/11/2006 emis de GUVERNUL ROMANIEI (Legea 123 din 10.07.2012; Contract de concesiune nr. 6 din 20.06.2005; Act Aditional nr. 1 din 04.03.2016; Licenta pentru distributia energiei electrice nr. 14033 din 01.07.2002 si Anexa);		
B1	Intabulare, drept de PROPRIETATE, dobandit prin Lege, cota actuala 1/1, cota initiala 1/1 1) STATUL ROMAN- DOMENIUL PUBLIC, CIF:9999999999999, LIPSA CUI	A1, A1.1
B2	Intabulare, drept de ADMINISTRARE, dobandit prin Lege, cota actuala 1/1, cota initiala 1/1 1) MINISTERUL ECONOMIEI SI COMERTULUI, CIF:9999999999999, LIPSA CUI	A1, A1.1
B3	Intabulare, drept de CONCESIUNE pe o perioada de 49 de ani, dobandit prin Lege, cota actuala 1/1, cota initiala 1/1 1) CEZ DISTRIBUTIE SA, CIF:14491102	A1, A1.1

C. Partea III. SARCINI .

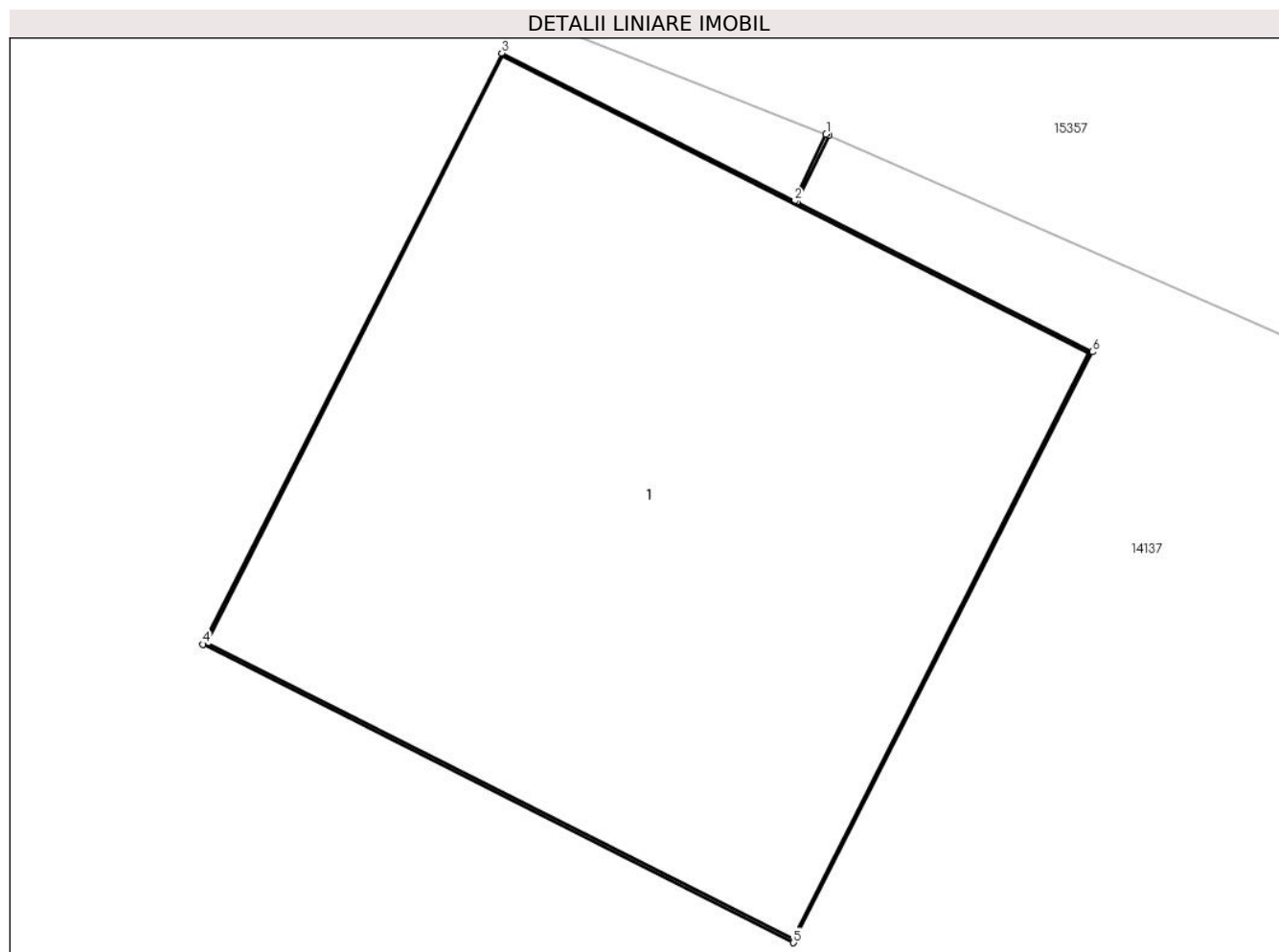
Inscrieri privind dezmembramintele dreptului de proprietate, drepturi reale de garanție și sarcini	Referințe
NU SUNT	

Anexa Nr. 1 La Partea I

Teren

Nr cadastral	Suprafața (mp)*	Observații / Referințe
	1	RETEA JT PTA 2 FANTANA BANULUI

* Suprafața este determinată în planul de proiecție Stereo 70.



Date referitoare la teren

Crt	Categorie folosință	Intra vilan	Suprafața (mp)	Tarla	Parcelă	Nr. topo	Observații / Referințe
1	curți constructii	DA	1	-	72	-	

Date referitoare la construcții

Crt	Număr	Destinație construcție	Supraf. (mp)	Situație juridică	Observații / Referințe
A1.1		construcții industriale și edilitare	1	Cu acte	Nr. niveluri:1; S. construita la sol:1 mp; Stalp electric

Lungime Segmente

1) Valorile lungimilor segmentelor sunt obținute din proiecție în plan.

Punct început	X / Y	Punct sfârșit	X / Y	Lungime segment (** (m)
1	344.132,598 291.375,03	2	344.132,541 291.374,909	0.134
2	344.132,541 291.374,909	3	344.132,01 291.375,177	0.595
3	344.132,01 291.375,177	4	344.131,468 291.374,106	1.2

Punct început	X / Y	Punct sfârșit	X / Y	Lungime segment (** (m)
4	344.131,468 291.374,106	5	344.132,539 291.373,565	1.2
5	344.132,539 291.373,565	6	344.133,081 291.374,636	1.2
6	344.133,081 291.374,636	7	344.132,545 291.374,907	0.601
7	344.132,545 291.374,907	8	344.132,603 291.375,028	0.134
8	344.132,603 291.375,028	1	344.132,598 291.375,03	0.005

** Lungimile segmentelor sunt determinate în planul de proiecție Stereo 70 și sunt rotunjite la 1 milimetru.

*** Distanța dintre puncte este formată din segmente cumulate ce sunt mai mici decât valoarea 1 milimetru.

**DATE DESPRE IMOBILUL NR. 14112**

Oficiul de Cadastru și Publicitate Imobiliară DOLJ
Biroul de Cadastru și Publicitate Imobiliară Craiova

A. Partea I. Descrierea imobilului

TEREN Intravilan

Adresa: Loc. Cetate, Nr. FN, Jud. Dolj, P73

Nr. Crt	Nr cadastral Nr. topografic	Suprafața* (mp)	Observații / Referințe
A1		1	Sector cadastral:0 Teren neimprejmuit; RETEA JT PTCZ MUNCA CETATE

Construcții

Crt	Nr cadastral Nr. topografic	Adresa	Observații / Referințe
A1.1		Loc. Cetate, Nr. FN, Jud. Dolj, P73	Nr. niveluri:1; S. construita la sol:1 mp; Stalp electric

B. Partea II. Proprietari și acte

Inscrieri privitoare la dreptul de proprietate și alte drepturi reale		Referințe
/		
Act Normativ nr. HG NR. 1705, din 29/11/2006 emis de GUVERNUL ROMANIEI (Legea 123 din 10.07.2012; Contract de concesiune nr. 6 din 20.06.2005; Act Aditional nr. 1 din 04.03.2016; Licenta pentru distributia energiei electrice nr. 14033 din 01.07.2002 si Anexa);		
B1	Intabulare, drept de PROPRIETATE, dobandit prin Lege, cota actuala 1/1, cota initiala 1/1 1) STATUL ROMAN- DOMENIUL PUBLIC, CIF:9999999999999, LIPSA CUI	A1, A1.1
B2	Intabulare, drept de ADMINISTRARE, dobandit prin Lege, cota actuala 1/1, cota initiala 1/1 1) MINISTERUL ECONOMIEI SI COMERTULUI, CIF:9999999999999, LIPSA CUI	A1, A1.1
B3	Intabulare, drept de CONCESIUNE pe o perioada de 49 de ani, dobandit prin Lege, cota actuala 1/1, cota initiala 1/1 1) CEZ DISTRIBUTIE SA, CIF:14491102	A1, A1.1

C. Partea III. SARCINI .

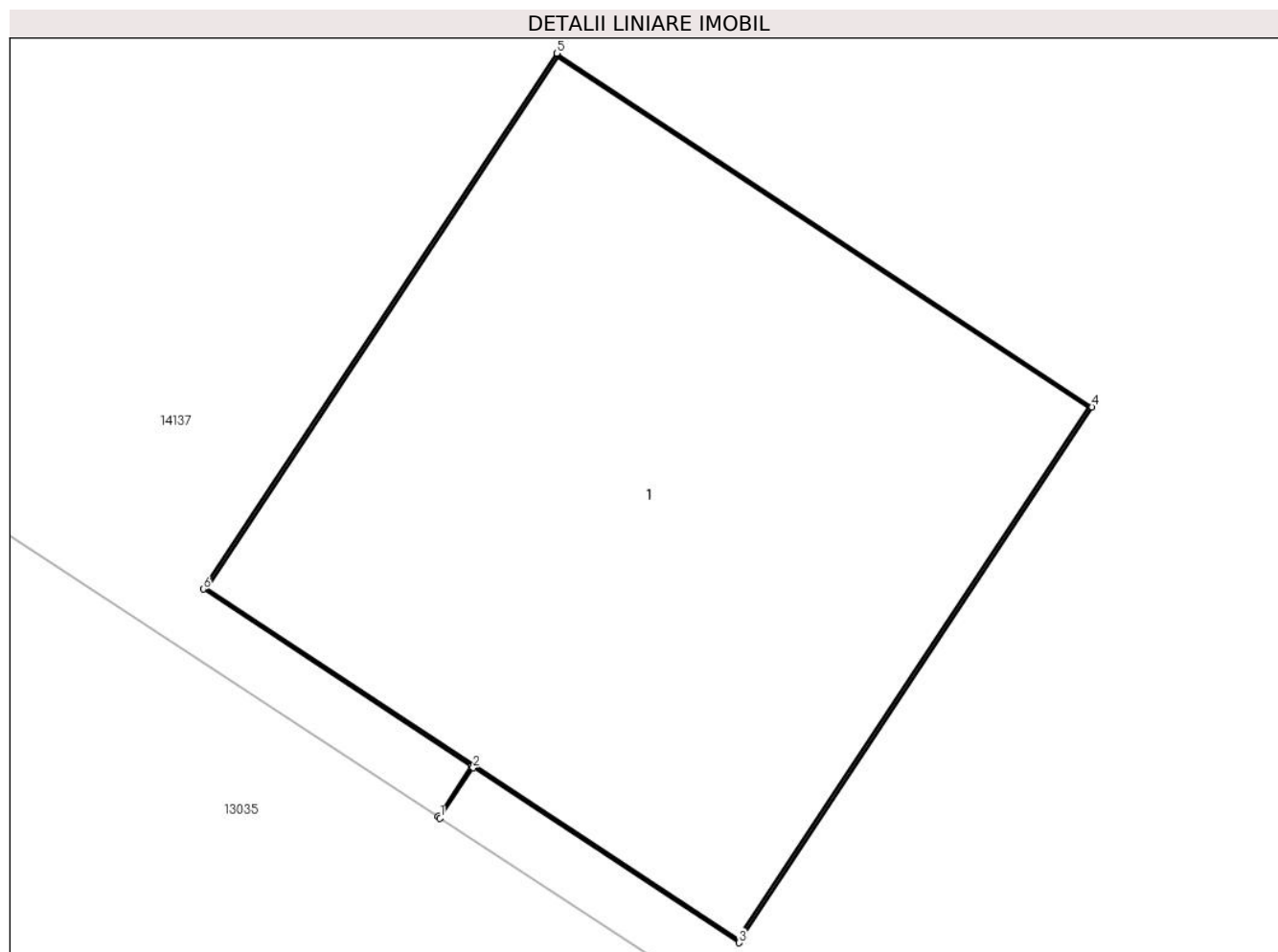
Inscrieri privind dezmembramintele dreptului de proprietate, drepturi reale de garanție și sarcini	Referințe
NU SUNT	

Anexa Nr. 1 La Partea I

Teren

Nr cadastral	Suprafața (mp)*	Observații / Referințe
	1	RETEA JT PTCZ MUNCA CETATE

* Suprafața este determinată în planul de proiecție Stereo 70.



Date referitoare la teren

Crt	Categorie folosință	Intra vilan	Suprafața (mp)	Tarla	Parcelă	Nr. topo	Observații / Referințe
1	curți constructii	DA	1	-	73	-	

Date referitoare la construcții

Crt	Număr	Destinație construcție	Supraf. (mp)	Situație juridică	Observații / Referințe
A1.1		construcții industriale și edilitare	1	Cu acte	Nr. niveluri:1; S. construita la sol:1 mp; Stalp electric

Lungime Segmente

1) Valorile lungimilor segmentelor sunt obținute din proiecție în plan.

Punct început	X / Y	Punct sfârșit	X / Y	Lungime segment (** (m)
1	344.119,331 291.362,463	2	344.119,393 291.362,557	0.113
2	344.119,393 291.362,557	3	344.119,89 291.362,23	0.595
3	344.119,89 291.362,23	4	344.120,55 291.363,231	1.199

Punct început	X / Y	Punct sfârșit	X / Y	Lungime segment (** (m)
4	344.120,55 291.363,231	5	344.119,549 291.363,892	1.2
5	344.119,549 291.363,892	6	344.118,888 291.362,891	1.2
6	344.118,888 291.362,891	7	344.119,389 291.362,56	0.6
7	344.119,389 291.362,56	8	344.119,327 291.362,466	0.113
8	344.119,327 291.362,466	1	344.119,331 291.362,463	0.005

** Lungimile segmentelor sunt determinate în planul de proiecție Stereo 70 și sunt rotunjite la 1 milimetru.

*** Distanța dintre puncte este formată din segmente cumulate ce sunt mai mici decât valoarea 1 milimetru.

**DATE DESPRE IMOBILUL NR. 14113**

Oficiul de Cadastru și Publicitate Imobiliară DOLJ
Biroul de Cadastru și Publicitate Imobiliară Craiova

A. Partea I. Descrierea imobilului

TEREN Intravilan

Adresa: Loc. Cetate, Nr. FN, Jud. Dolj, P74

Nr. Crt	Nr cadastral Nr. topografic	Suprafața* (mp)	Observații / Referințe
A1		1	Sector cadastral:0 Teren neimprejmuit; RETEA JT PTCZ MUNCA CETATE

Construcții

Crt	Nr cadastral Nr. topografic	Adresa	Observații / Referințe
A1.1		Loc. Cetate, Nr. FN, Jud. Dolj, P74	Nr. niveluri:1; S. construita la sol:1 mp; Stalp electric

B. Partea II. Proprietari și acte

Inscrieri privitoare la dreptul de proprietate și alte drepturi reale		Referințe
/		
Act Normativ nr. HG NR. 1705, din 29/11/2006 emis de GUVERNUL ROMANIEI (Legea 123 din 10.07.2012; Contract de concesiune nr. 6 din 20.06.2005; Act Aditional nr. 1 din 04.03.2016; Licenta pentru distributia energiei electrice nr. 14033 din 01.07.2002 si Anexa);		
B1	Intabulare, drept de PROPRIETATE, dobandit prin Lege, cota actuala 1/1, cota initiala 1/1 1) STATUL ROMAN- DOMENIUL PUBLIC, CIF:9999999999999, LIPSA CUI	A1, A1.1
B2	Intabulare, drept de ADMINISTRARE, dobandit prin Lege, cota actuala 1/1, cota initiala 1/1 1) MINISTERUL ECONOMIEI SI COMERTULUI, CIF:9999999999999, LIPSA CUI	A1, A1.1
B3	Intabulare, drept de CONCESIUNE pe o perioada de 49 de ani, dobandit prin Lege, cota actuala 1/1, cota initiala 1/1 1) CEZ DISTRIBUTIE SA, CIF:14491102	A1, A1.1

C. Partea III. SARCINI .

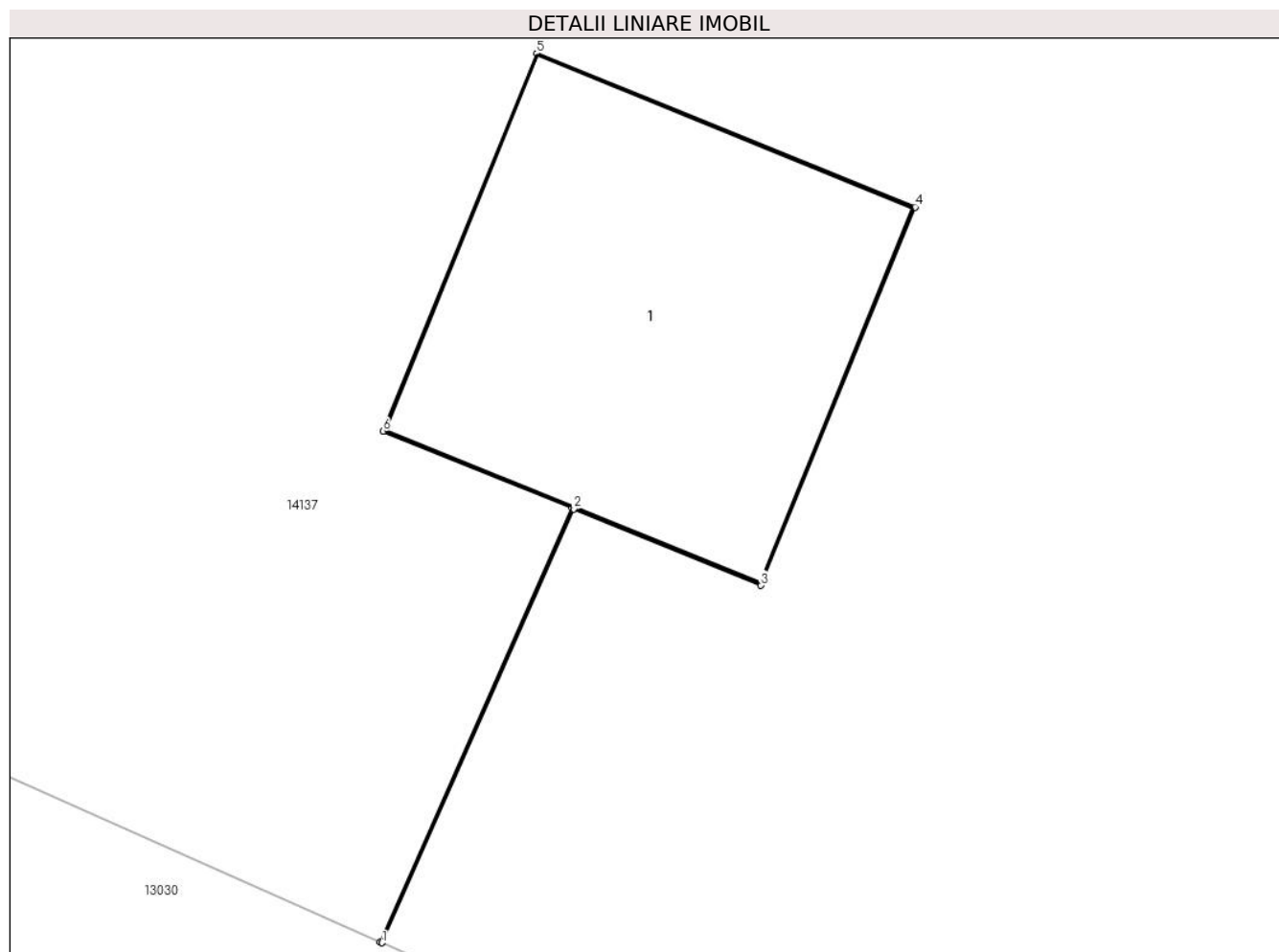
Inscrieri privind dezmembramintele dreptului de proprietate, drepturi reale de garanție și sarcini	Referințe
NU SUNT	

Anexa Nr. 1 La Partea I

Teren

Nr cadastral	Suprafața (mp)*	Observații / Referințe
	1	RETEA JT PTCZ MUNCA CETATE

* Suprafața este determinată în planul de proiecție Stereo 70.



Date referitoare la teren

Crt	Categorie folosință	Intravilan	Suprafața (mp)	Tarla	Parcelă	Nr. topo	Observații / Referințe
1	curți constructii	DA	1	-	74	-	

Date referitoare la construcții

Crt	Număr	Destinație construcție	Supraf. (mp)	Situație juridică	Observații / Referințe
A1.1		construcții industriale și edilitare	1	Cu acte	Nr. niveluri:1; S. construita la sol:1 mp; Stalp electric

Lungime Segmente

1) Valorile lungimilor segmentelor sunt obținute din proiecție în plan.

Punct început	X / Y	Punct sfârșit	X / Y	Lungime segment (** (m))
1	344.087,562 291.375,336	2	344.088,125 291.376,611	1.394
2	344.088,125 291.376,611	3	344.088,676 291.376,386	0.595
3	344.088,676 291.376,386	4	344.089,129 291.377,498	1.201

Punct început	X / Y	Punct sfârșit	X / Y	Lungime segment (** (m)
4	344.089,129 291.377,498	5	344.088,017 291.377,95	1.2
5	344.088,017 291.377,95	6	344.087,565 291.376,839	1.199
6	344.087,565 291.376,839	7	344.088,121 291.376,613	0.6
7	344.088,121 291.376,613	8	344.087,557 291.375,338	1.394
8	344.087,557 291.375,338	1	344.087,562 291.375,336	0.005

** Lungimile segmentelor sunt determinate în planul de proiecție Stereo 70 și sunt rotunjite la 1 milimetru.

*** Distanța dintre puncte este formată din segmente cumulate ce sunt mai mici decât valoarea 1 milimetru.

**DATE DESPRE IMOBILUL NR. 14114**

Oficiul de Cadastru și Publicitate Imobiliară DOLJ
Biroul de Cadastru și Publicitate Imobiliară Craiova

A. Partea I. Descrierea imobilului

TEREN Intravilan

Adresa: Loc. Cetate, Nr. FN, Jud. Dolj, P6

Nr. Crt	Nr cadastral Nr. topografic	Suprafața* (mp)	Observații / Referințe
A1		1	Sector cadastral:0 Teren neimprejmuit; RETEA JT PTA 5 CETATE

Construcții

Crt	Nr cadastral Nr. topografic	Adresa	Observații / Referințe
A1.1		Loc. Cetate, Nr. FN, Jud. Dolj, P6	Nr. niveluri:1; S. construita la sol:1 mp; Stalp electric

B. Partea II. Proprietari și acte

Inscrieri privitoare la dreptul de proprietate și alte drepturi reale		Referințe
/		
Act Normativ nr. HG NR. 1705, din 29/11/2006 emis de GUVERNUL ROMANIEI (Legea 123 din 10.07.2012; Contract de concesiune nr. 6 din 20.06.2005; Act Aditional nr. 1 din 04.03.2016; Licenta pentru distributia energiei electrice nr. 14033 din 01.07.2002 si Anexa);		
B1	Intabulare, drept de PROPRIETATE, dobandit prin Lege, cota actuala 1/1, cota initiala 1/1 1) STATUL ROMAN- DOMENIUL PUBLIC, CIF:9999999999999, LIPSA CUI	A1, A1.1
B2	Intabulare, drept de ADMINISTRARE, dobandit prin Lege, cota actuala 1/1, cota initiala 1/1 1) MINISTERUL ECONOMIEI SI COMERTULUI, CIF:9999999999999, LIPSA CUI	A1, A1.1
B3	Intabulare, drept de CONCESIUNE pe o perioada de 49 de ani, dobandit prin Lege, cota actuala 1/1, cota initiala 1/1 1) CEZ DISTRIBUTIE SA, CIF:14491102	A1, A1.1

C. Partea III. SARCINI .

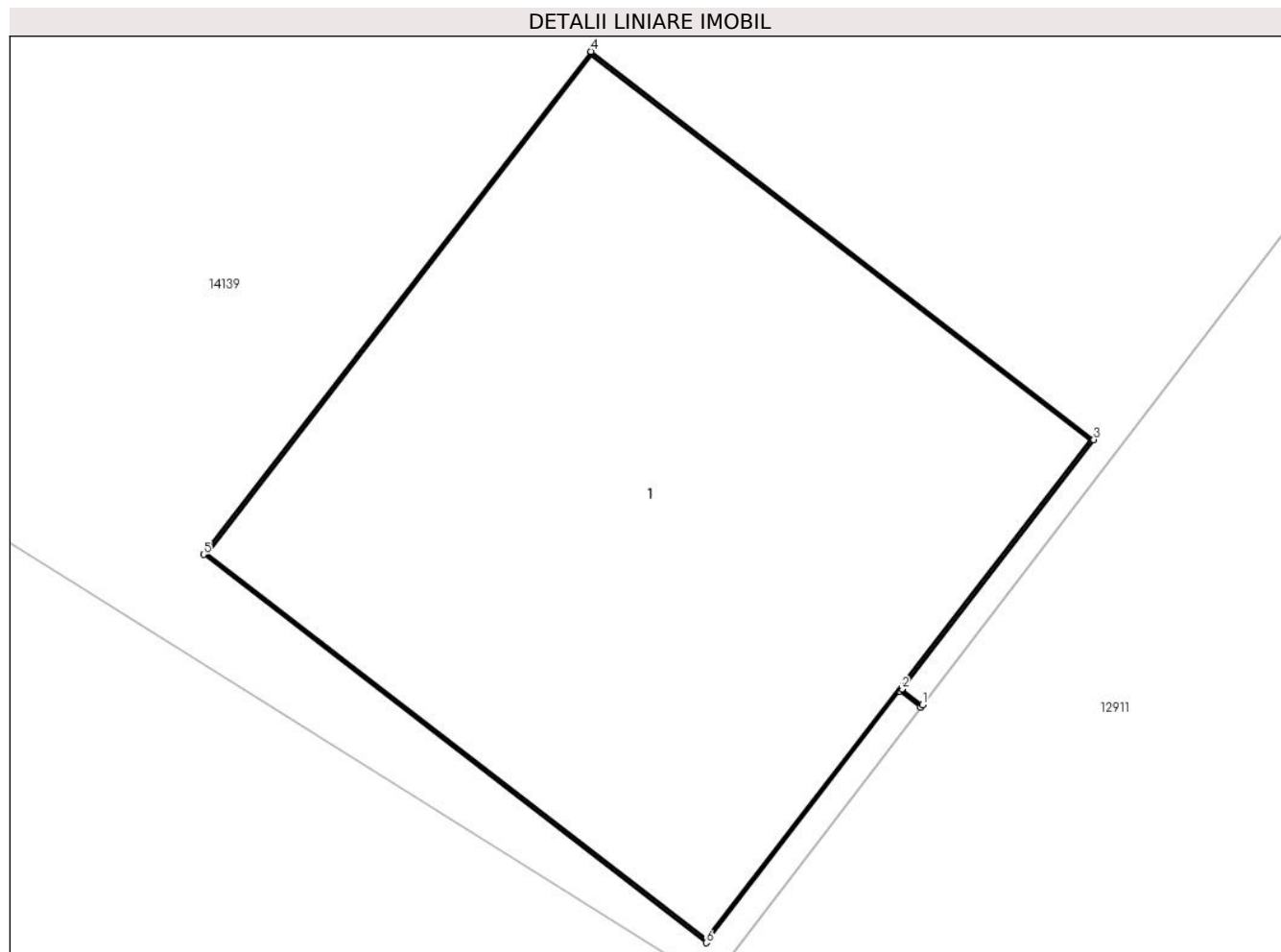
Inscrieri privind dezmembramintele dreptului de proprietate, drepturi reale de garanție și sarcini	Referințe
NU SUNT	

Anexa Nr. 1 La Partea I

Teren

Nr cadastral	Suprafața (mp)*	Observații / Referințe
	1	RETEA JT PTA 5 CETATE

* Suprafața este determinată în planul de proiecție Stereo 70.



Date referitoare la teren

Crt	Categorie folosință	Intra vilan	Suprafața (mp)	Tarla	Parcelă	Nr. topo	Observații / Referințe
1	curți constructii	DA	1	-	6	-	

Date referitoare la construcții

Crt	Număr	Destinație construcție	Supraf. (mp)	Situație juridică	Observații / Referințe
A1.1		construcții industriale și edilitare	1	Cu acte	Nr. niveluri:1; S. construita la sol:1 mp; Stalp electric

Lungime Segmente

1) Valorile lungimilor segmentelor sunt obținute din proiecție în plan.

Punct început	X / Y	Punct sfârșit	X / Y	Lungime segment (** (m))
1	343.206,843 291.525,279	2	343.206,804 291.525,309	0.049
2	343.206,804 291.525,309	3	343.207,167 291.525,78	0.595
3	343.207,167 291.525,78	4	343.206,217 291.526,513	1.2

Punct început	X / Y	Punct sfârșit	X / Y	Lungime segment (** (m)
4	343.206,217 291.526,513	5	343.205,484 291.525,563	1.2
5	343.205,484 291.525,563	6	343.206,434 291.524,83	1.2
6	343.206,434 291.524,83	7	343.206,8 291.525,305	0.6
7	343.206,8 291.525,305	8	343.206,84 291.525,275	0.05
8	343.206,84 291.525,275	1	343.206,843 291.525,279	0.005

** Lungimile segmentelor sunt determinate în planul de proiecție Stereo 70 și sunt rotunjite la 1 milimetru.

*** Distanța dintre puncte este formată din segmente cumulate ce sunt mai mici decât valoarea 1 milimetru.

**DATE DESPRE IMOBILUL NR. 14115**

Oficiul de Cadastru și Publicitate Imobiliară DOLJ
Biroul de Cadastru și Publicitate Imobiliară Craiova

A. Partea I. Descrierea imobilului

TEREN Intravilan

Adresa: Loc. Cetate, Nr. FN, Jud. Dolj, P5

Nr. Crt	Nr cadastral Nr. topografic	Suprafața* (mp)	Observații / Referințe
A1		1	Sector cadastral:0 Teren neimprejmuit; RETEA JT PTA 5 CETATE

Construcții

Crt	Nr cadastral Nr. topografic	Adresa	Observații / Referințe
A1.1		Loc. Cetate, Nr. FN, Jud. Dolj, P5	Nr. niveluri:1; S. construita la sol:1 mp; Stalp electric

B. Partea II. Proprietari și acte

Inscrieri privitoare la dreptul de proprietate și alte drepturi reale		Referințe
/		
Act Normativ nr. HG NR. 1705, din 29/11/2006 emis de GUVERNUL ROMANIEI (Legea 123 din 10.07.2012; Contract de concesiune nr. 6 din 20.06.2005; Act Aditional nr. 1 din 04.03.2016; Licenta pentru distributia energiei electrice nr. 14033 din 01.07.2002 si Anexa);		
B1	Intabulare, drept de PROPRIETATE, dobandit prin Lege, cota actuala 1/1, cota initiala 1/1 1) STATUL ROMAN- DOMENIUL PUBLIC, CIF:9999999999999, LIPSA CUI	A1, A1.1
B2	Intabulare, drept de ADMINISTRARE, dobandit prin Lege, cota actuala 1/1, cota initiala 1/1 1) MINISTERUL ECONOMIEI SI COMERTULUI, CIF:9999999999999, LIPSA CUI	A1, A1.1
B3	Intabulare, drept de CONCESIUNE pe o perioada de 49 de ani, dobandit prin Lege, cota actuala 1/1, cota initiala 1/1 1) CEZ DISTRIBUTIE SA, CIF:14491102	A1, A1.1

C. Partea III. SARCINI .

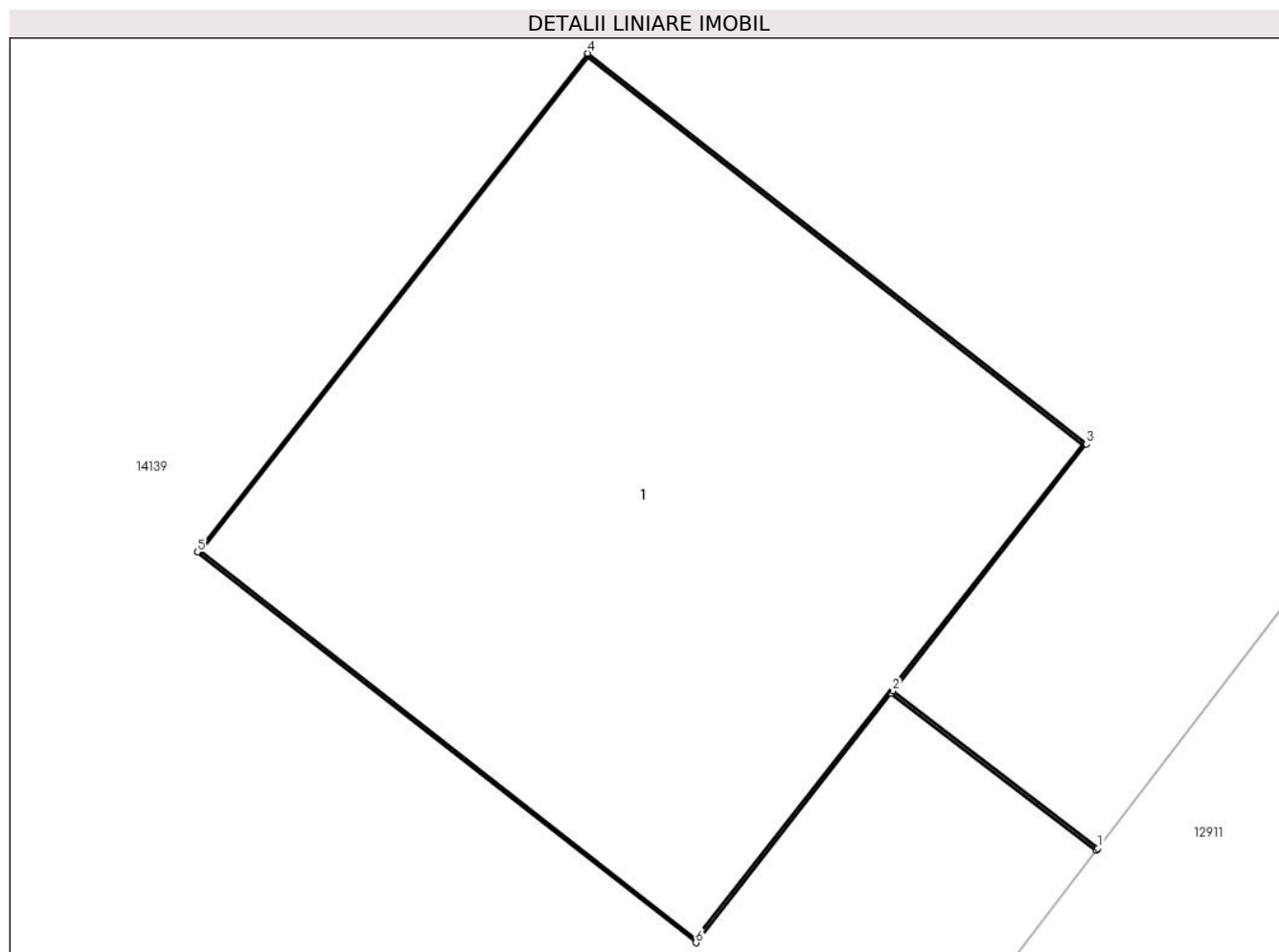
Inscrieri privind dezmembramintele dreptului de proprietate, drepturi reale de garanție și sarcini	Referințe
NU SUNT	

Anexa Nr. 1 La Partea I

Teren

Nr cadastral	Suprafața (mp)*	Observații / Referințe
	1	RETEA JT PTA 5 CETATE

* Suprafața este determinată în planul de proiecție Stereo 70.



Date referitoare la teren

Crt	Categorie folosință	Intra vilan	Suprafața (mp)	Tarla	Parcelă	Nr. topo	Observații / Referințe
1	curți constructii	DA	1	-	5	-	

Date referitoare la construcții

Crt	Număr	Destinație construcție	Supraf. (mp)	Situație juridică	Observații / Referințe
A1.1		construcții industriale și edilitare	1	Cu acte	Nr. niveluri:1; S. construita la sol:1 mp; Stalp electric

Lungime Segmente

1) Valorile lungimilor segmentelor sunt obținute din proiecție în plan.

Punct început	X / Y	Punct sfârșit	X / Y	Lungime segment (** (m)
1	343.221,414 291.544,319	2	343.221,025 291.544,617	0.49
2	343.221,025 291.544,617	3	343.221,392 291.545,085	0.595
3	343.221,392 291.545,085	4	343.220,447 291.545,825	1.2

Punct început	X / Y	Punct sfârșit	X / Y	Lungime segment (** (m)
4	343.220,447 291.545,825	5	343.219,707 291.544,88	1.2
5	343.219,707 291.544,88	6	343.220,652 291.544,14	1.2
6	343.220,652 291.544,14	7	343.221,022 291.544,613	0.601
7	343.221,022 291.544,613	8	343.221,41 291.544,315	0.489
8	343.221,41 291.544,315	1	343.221,414 291.544,319	0.006

** Lungimile segmentelor sunt determinate în planul de proiecție Stereo 70 și sunt rotunjite la 1 milimetru.

*** Distanța dintre puncte este formată din segmente cumulate ce sunt mai mici decât valoarea 1 milimetru.

**DATE DESPRE IMOBILUL NR. 14116**

Oficiul de Cadastru și Publicitate Imobiliară DOLJ
Biroul de Cadastru și Publicitate Imobiliară Craiova

A. Partea I. Descrierea imobilului

TEREN Intravilan

Adresa: Loc. Cetate, Nr. FN, Jud. Dolj, P3

Nr. Crt	Nr cadastral Nr. topografic	Suprafața* (mp)	Observații / Referințe
A1		1	Sector cadastral:0 Teren neimprejmuit; RETEA JT PTA 5 CETATE

Construcții

Crt	Nr cadastral Nr. topografic	Adresa	Observații / Referințe
A1.1		Loc. Cetate, Nr. FN, Jud. Dolj, P3	Nr. niveluri:1; S. construita la sol:1 mp; Stalp electric

B. Partea II. Proprietari și acte

Inscrieri privitoare la dreptul de proprietate și alte drepturi reale		Referințe
/		
Act Normativ nr. HG NR. 1705, din 29/11/2006 emis de GUVERNUL ROMANIEI (Legea 123 din 10.07.2012; Contract de concesiune nr. 6 din 20.06.2005; Act Aditional nr. 1 din 04.03.2016; Licenta pentru distributia energiei electrice nr. 14033 din 01.07.2002 si Anexa);		
B1	Intabulare, drept de PROPRIETATE, dobandit prin Lege, cota actuala 1/1, cota initiala 1/1 1) STATUL ROMAN- DOMENIUL PUBLIC, CIF:9999999999999, LIPSA CUI	A1, A1.1
B2	Intabulare, drept de ADMINISTRARE, dobandit prin Lege, cota actuala 1/1, cota initiala 1/1 1) MINISTERUL ECONOMIEI SI COMERTULUI, CIF:9999999999999, LIPSA CUI	A1, A1.1
B3	Intabulare, drept de CONCESIUNE pe o perioada de 49 de ani, dobandit prin Lege, cota actuala 1/1, cota initiala 1/1 1) CEZ DISTRIBUTIE SA, CIF:14491102	A1, A1.1

C. Partea III. SARCINI .

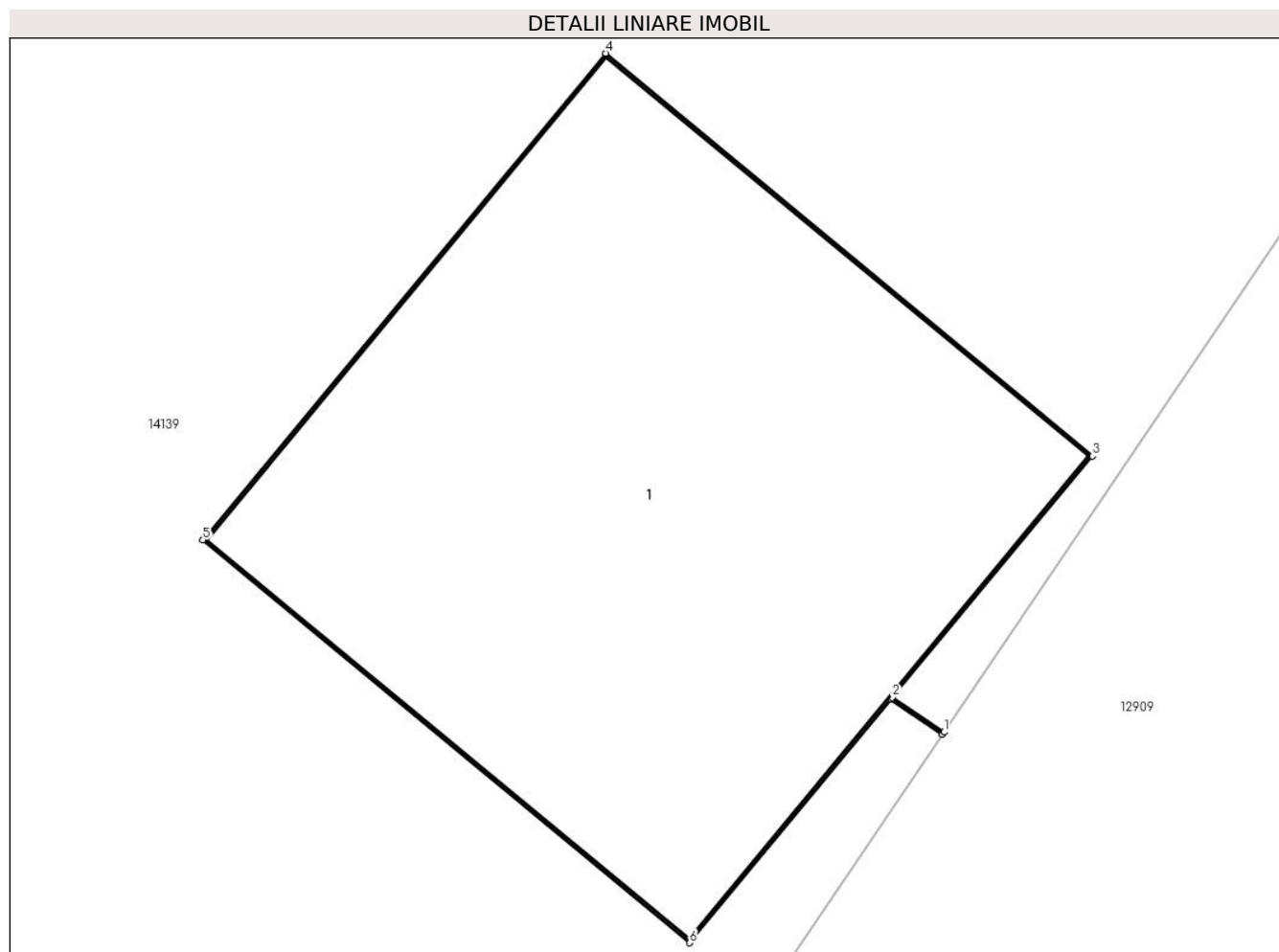
Inscrieri privind dezmembramintele dreptului de proprietate, drepturi reale de garanție și sarcini	Referințe
NU SUNT	

Anexa Nr. 1 La Partea I

Teren

Nr cadastral	Suprafața (mp)*	Observații / Referințe
	1	RETEA JT PTA 5 CETATE

* Suprafața este determinată în planul de proiecție Stereo 70.



Date referitoare la teren

Crt	Categorie folosință	Intra vilan	Suprafața (mp)	Tarla	Parcelă	Nr. topo	Observații / Referințe
1	curți constructii	DA	1	-	3	-	

Date referitoare la construcții

Crt	Număr	Destinație construcție	Supraf. (mp)	Situație juridică	Observații / Referințe
A1.1		construcții industriale și edilitare	1	Cu acte	Nr. niveluri:1; S. construita la sol:1 mp; Stalp electric

Lungime Segmente

1) Valorile lungimilor segmentelor sunt obținute din proiecție în plan.

Punct început	X / Y	Punct sfârșit	X / Y	Lungime segment (** (m)
1	343.253,644 291.589,062	2	343.253,546 291.589,128	0.118
2	343.253,546 291.589,128	3	343.253,926 291.589,586	0.595
3	343.253,926 291.589,586	4	343.253,001 291.590,351	1.2

Punct început	X / Y	Punct sfârșit	X / Y	Lungime segment (** (m)
4	343.253,001 291.590,351	5	343.252,236 291.589,427	1.2
5	343.252,236 291.589,427	6	343.253,161 291.588,662	1.2
6	343.253,161 291.588,662	7	343.253,543 291.589,124	0.599
7	343.253,543 291.589,124	8	343.253,641 291.589,058	0.118
8	343.253,641 291.589,058	1	343.253,644 291.589,062	0.005

** Lungimile segmentelor sunt determinate în planul de proiecție Stereo 70 și sunt rotunjite la 1 milimetru.

*** Distanța dintre puncte este formată din segmente cumulate ce sunt mai mici decât valoarea 1 milimetru.

**DATE DESPRE IMOBILUL NR. 14117**

Oficiul de Cadastru și Publicitate Imobiliară DOLJ
Biroul de Cadastru și Publicitate Imobiliară Craiova

A. Partea I. Descrierea imobilului

TEREN Intravilan

Adresa: Loc. Cetate, Nr. FN, Jud. Dolj, P4

Nr. Crt	Nr cadastral Nr. topografic	Suprafața* (mp)	Observații / Referințe
A1		1	Sector cadastral:0 Teren neimprejmuit; RETEA JT PTA 5 CETATE

Construcții

Crt	Nr cadastral Nr. topografic	Adresa	Observații / Referințe
A1.1		Loc. Cetate, Nr. FN, Jud. Dolj, P4	Nr. niveluri:1; S. construita la sol:1 mp; Stalp electric

B. Partea II. Proprietari și acte

Inscrieri privitoare la dreptul de proprietate și alte drepturi reale		Referințe
/		
Act Normativ nr. HG NR. 1705, din 29/11/2006 emis de GUVERNUL ROMANIEI (Legea 123 din 10.07.2012; Contract de concesiune nr. 6 din 20.06.2005; Act Aditional nr. 1 din 04.03.2016; Licenta pentru distributia energiei electrice nr. 14033 din 01.07.2002 si Anexa);		
B1	Intabulare, drept de PROPRIETATE, dobandit prin Lege, cota actuala 1/1, cota initiala 1/1 1) STATUL ROMAN- DOMENIUL PUBLIC, CIF:9999999999999, LIPSA CUI	A1, A1.1
B2	Intabulare, drept de ADMINISTRARE, dobandit prin Lege, cota actuala 1/1, cota initiala 1/1 1) MINISTERUL ECONOMIEI SI COMERTULUI, CIF:9999999999999, LIPSA CUI	A1, A1.1
B3	Intabulare, drept de CONCESIUNE pe o perioada de 49 de ani, dobandit prin Lege, cota actuala 1/1, cota initiala 1/1 1) CEZ DISTRIBUTIE SA, CIF:14491102	A1, A1.1

C. Partea III. SARCINI .

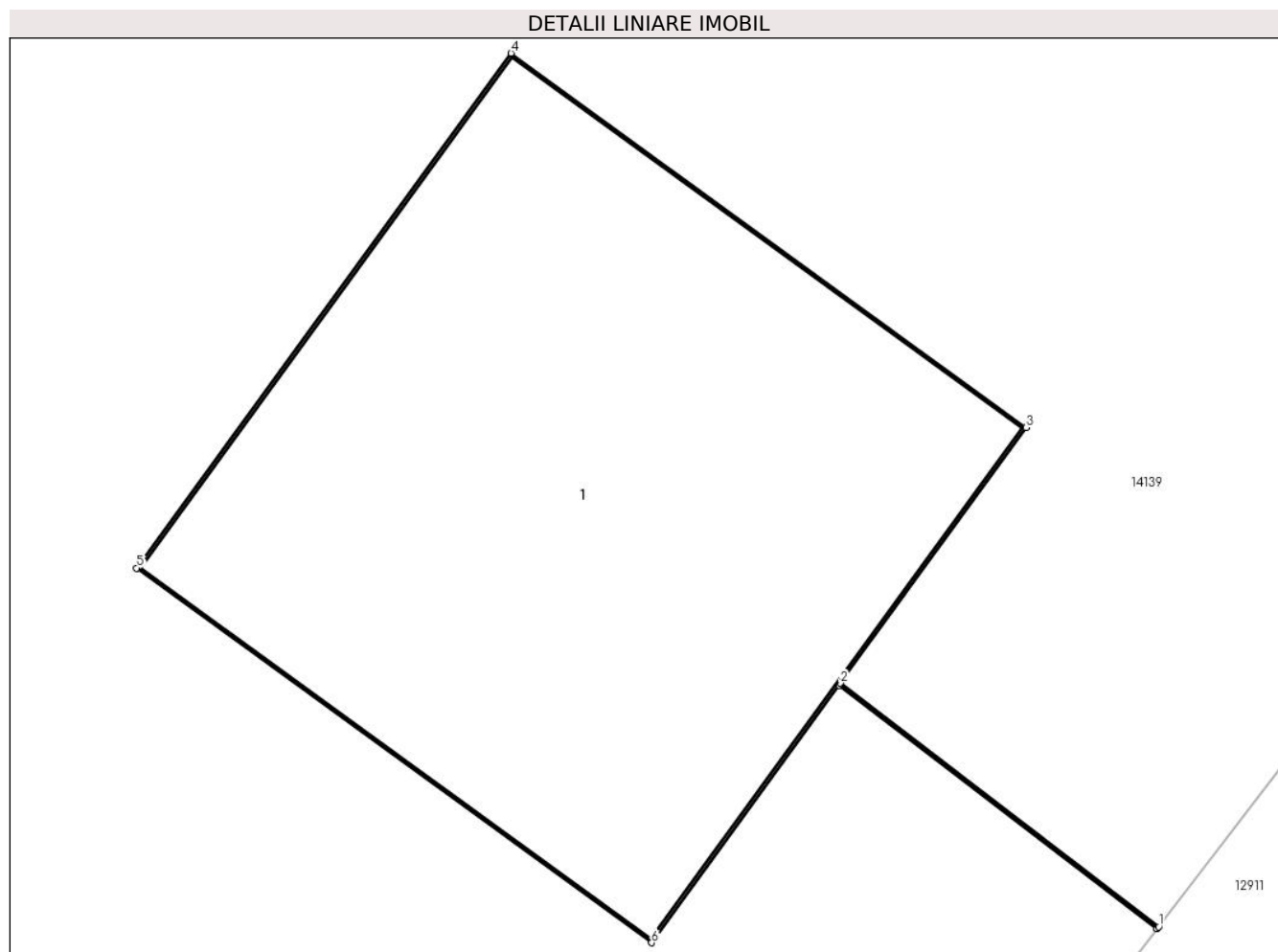
Inscrieri privind dezmembramintele dreptului de proprietate, drepturi reale de garanție și sarcini	Referințe
NU SUNT	

Anexa Nr. 1 La Partea I

Teren

Nr cadastral	Suprafața (mp)*	Observații / Referințe
	1	RETEA JT PTA 5 CETATE

* Suprafața este determinată în planul de proiecție Stereo 70.



Date referitoare la teren

Crt	Categorie folosință	Intra vilan	Suprafața (mp)	Tarla	Parcelă	Nr. topo	Observații / Referințe
1	curți constructii	DA	1	-	4	-	

Date referitoare la construcții

Crt	Număr	Destinație construcție	Supraf. (mp)	Situație juridică	Observații / Referințe
A1.1		construcții industriale și edilitare	1	Cu acte	Nr. niveluri:1; S. construita la sol:1 mp; Stalp electric

Lungime Segmente

1) Valorile lungimilor segmentelor sunt obținute din proiecție în plan.

Punct început	X / Y	Punct sfârșit	X / Y	Lungime segment (** (m)
1	343.232,046 291.558,213	2	343.231,446 291.558,672	0.755
2	343.231,446 291.558,672	3	343.231,796 291.559,154	0.596
3	343.231,796 291.559,154	4	343.230,825 291.559,859	1.2

Punct început	X / Y	Punct sfârșit	X / Y	Lungime segment (** (m)
4	343.230,825 291.559,859	5	343.230,119 291.558,889	1.2
5	343.230,119 291.558,889	6	343.231,09 291.558,183	1.201
6	343.231,09 291.558,183	7	343.231,443 291.558,668	0.6
7	343.231,443 291.558,668	8	343.232,043 291.558,209	0.755
8	343.232,043 291.558,209	1	343.232,046 291.558,213	0.005

** Lungimile segmentelor sunt determinate în planul de proiecție Stereo 70 și sunt rotunjite la 1 milimetru.

*** Distanța dintre puncte este formată din segmente cumulate ce sunt mai mici decât valoarea 1 milimetru.

**DATE DESPRE IMOBILUL NR. 14118**

Oficiul de Cadastru și Publicitate Imobiliară DOLJ
Biroul de Cadastru și Publicitate Imobiliară Craiova

A. Partea I. Descrierea imobilului

TEREN Intravilan

Adresa: Loc. Cetate, Nr. FN, Jud. Dolj, P2

Nr. Crt	Nr cadastral Nr. topografic	Suprafața* (mp)	Observații / Referințe
A1		1	Sector cadastral:0 Teren neimprejmuit; RETEA JT PTA 5 CETATE

Construcții

Crt	Nr cadastral Nr. topografic	Adresa	Observații / Referințe
A1.1		Loc. Cetate, Nr. FN, Jud. Dolj, P2	Nr. niveluri:1; S. construita la sol:1 mp; Stalp electric

B. Partea II. Proprietari și acte

Inscrieri privitoare la dreptul de proprietate și alte drepturi reale		Referințe
/		
Act Normativ nr. HG NR. 1705, din 29/11/2006 emis de GUVERNUL ROMANIEI (Legea 123 din 10.07.2012; Contract de concesiune nr. 6 din 20.06.2005; Act Aditional nr. 1 din 04.03.2016; Licenta pentru distributia energiei electrice nr. 14033 din 01.07.2002 si Anexa);		
B1	Intabulare, drept de PROPRIETATE, dobandit prin Lege, cota actuala 1/1, cota initiala 1/1 1) STATUL ROMAN- DOMENIUL PUBLIC, CIF:9999999999999, LIPSA CUI	A1, A1.1
B2	Intabulare, drept de ADMINISTRARE, dobandit prin Lege, cota actuala 1/1, cota initiala 1/1 1) MINISTERUL ECONOMIEI SI COMERTULUI, CIF:9999999999999, LIPSA CUI	A1, A1.1
B3	Intabulare, drept de CONCESIUNE pe o perioada de 49 de ani, dobandit prin Lege, cota actuala 1/1, cota initiala 1/1 1) CEZ DISTRIBUTIE SA, CIF:14491102	A1, A1.1

C. Partea III. SARCINI .

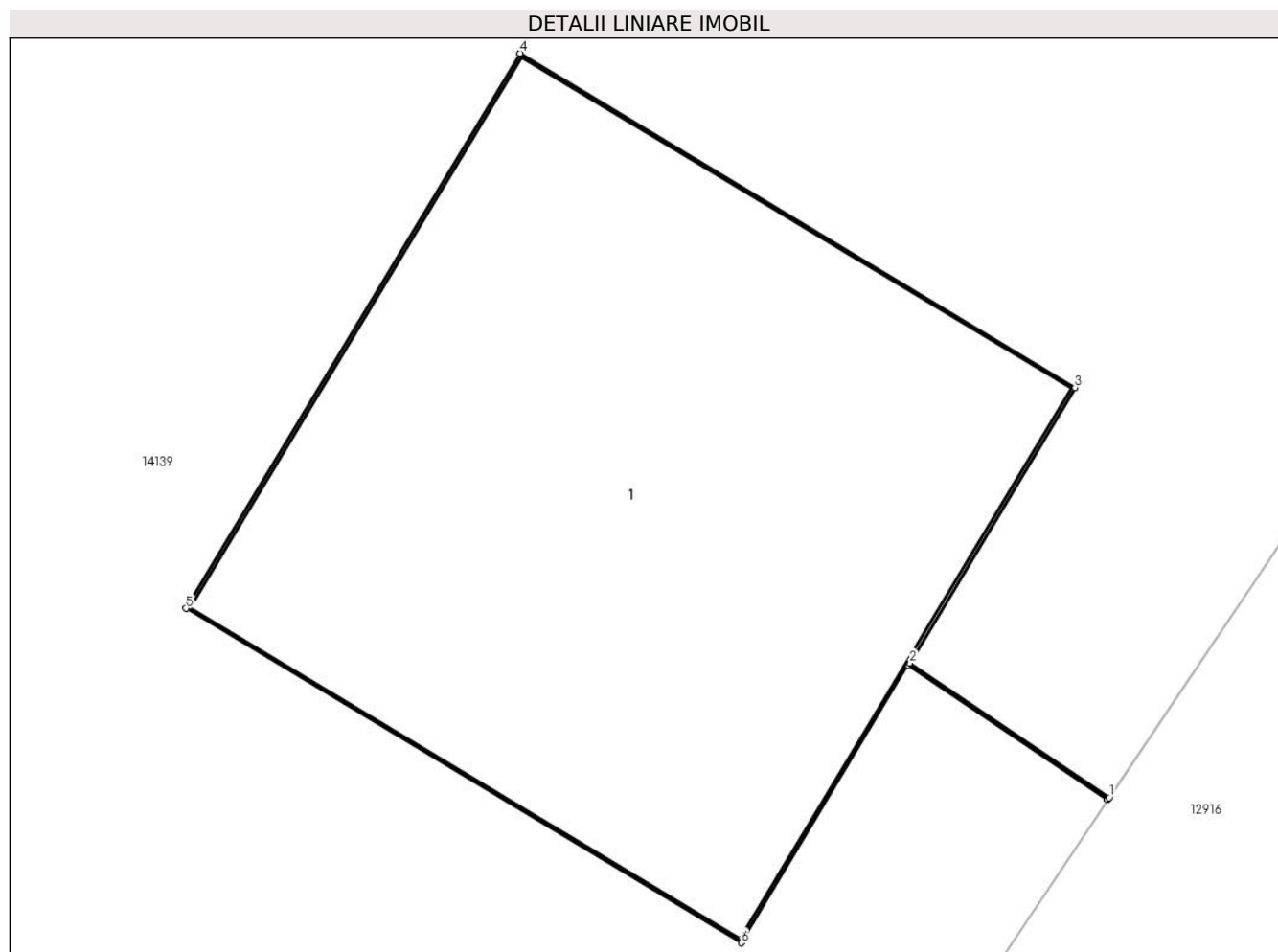
Inscrieri privind dezmembramintele dreptului de proprietate, drepturi reale de garanție și sarcini	Referințe
NU SUNT	

Anexa Nr. 1 La Partea I

Teren

Nr cadastral	Suprafața (mp)*	Observații / Referințe
	1	RETEA JT PTA 5 CETATE

* Suprafața este determinată în planul de proiecție Stereo 70.



Date referitoare la teren

Crt	Categorie folosință	Intra vilan	Suprafața (mp)	Tarla	Parcelă	Nr. topo	Observații / Referințe
1	curți constructii	DA	1	-	2	-	

Date referitoare la construcții

Crt	Număr	Destinație construcție	Supraf. (mp)	Situație juridică	Observații / Referințe
A1.1		construcții industriale și edilitare	1	Cu acte	Nr. niveluri:1; S. construita la sol:1 mp; Stalp electric

Lungime Segmente

1) Valorile lungimilor segmentelor sunt obținute din proiecție în plan.

Punct început	X / Y	Punct sfârșit	X / Y	Lungime segment (** (m)
1	343.272,251 291.617,069	2	343.271,881 291.617,318	0.446
2	343.271,881 291.617,318	3	343.272,187 291.617,828	0.595
3	343.272,187 291.617,828	4	343.271,159 291.618,447	1.2

Punct început	X / Y	Punct sfârșit	X / Y	Lungime segment (** (m)
4	343.271,159 291.618,447	5	343.270,54 291.617,419	1.2
5	343.270,54 291.617,419	6	343.271,569 291.616,8	1.201
6	343.271,569 291.616,8	7	343.271,878 291.617,314	0.6
7	343.271,878 291.617,314	8	343.272,248 291.617,065	0.446
8	343.272,248 291.617,065	1	343.272,251 291.617,069	0.005

** Lungimile segmentelor sunt determinate în planul de proiecție Stereo 70 și sunt rotunjite la 1 milimetru.

*** Distanța dintre puncte este formată din segmente cumulate ce sunt mai mici decât valoarea 1 milimetru.

**DATE DESPRE IMOBILUL NR. 14119**

Oficiul de Cadastru și Publicitate Imobiliară DOLJ
Biroul de Cadastru și Publicitate Imobiliară Craiova

A. Partea I. Descrierea imobilului

TEREN Intravilan

Adresa: Loc. Cetate, Nr. FN, Jud. Dolj, P1

Nr. Crt	Nr cadastral Nr. topografic	Suprafața* (mp)	Observații / Referințe
A1		1	Sector cadastral:0 Teren neimprejmuit; RETEA JT PTA 4 CETATE

Construcții

Crt	Nr cadastral Nr. topografic	Adresa	Observații / Referințe
A1.1		Loc. Cetate, Nr. FN, Jud. Dolj, P1	Nr. niveluri:1; S. construita la sol:1 mp; Stalp electric

B. Partea II. Proprietari și acte

Inscrieri privitoare la dreptul de proprietate și alte drepturi reale		Referințe
/		
Act Normativ nr. HG NR. 1705, din 29/11/2006 emis de GUVERNUL ROMANIEI (Legea 123 din 10.07.2012; Contract de concesiune nr. 6 din 20.06.2005; Act Aditional nr. 1 din 04.03.2016; Licenta pentru distributia energiei electrice nr. 14033 din 01.07.2002 si Anexa);		
B1	Intabulare, drept de PROPRIETATE, dobandit prin Lege, cota actuala 1/1, cota initiala 1/1 1) STATUL ROMAN- DOMENIUL PUBLIC, CIF:9999999999999, LIPSA CUI	A1, A1.1
B2	Intabulare, drept de ADMINISTRARE, dobandit prin Lege, cota actuala 1/1, cota initiala 1/1 1) MINISTERUL ECONOMIEI SI COMERTULUI, CIF:9999999999999, LIPSA CUI	A1, A1.1
B3	Intabulare, drept de CONCESIUNE pe o perioada de 49 de ani, dobandit prin Lege, cota actuala 1/1, cota initiala 1/1 1) CEZ DISTRIBUTIE SA, CIF:14491102	A1, A1.1

C. Partea III. SARCINI .

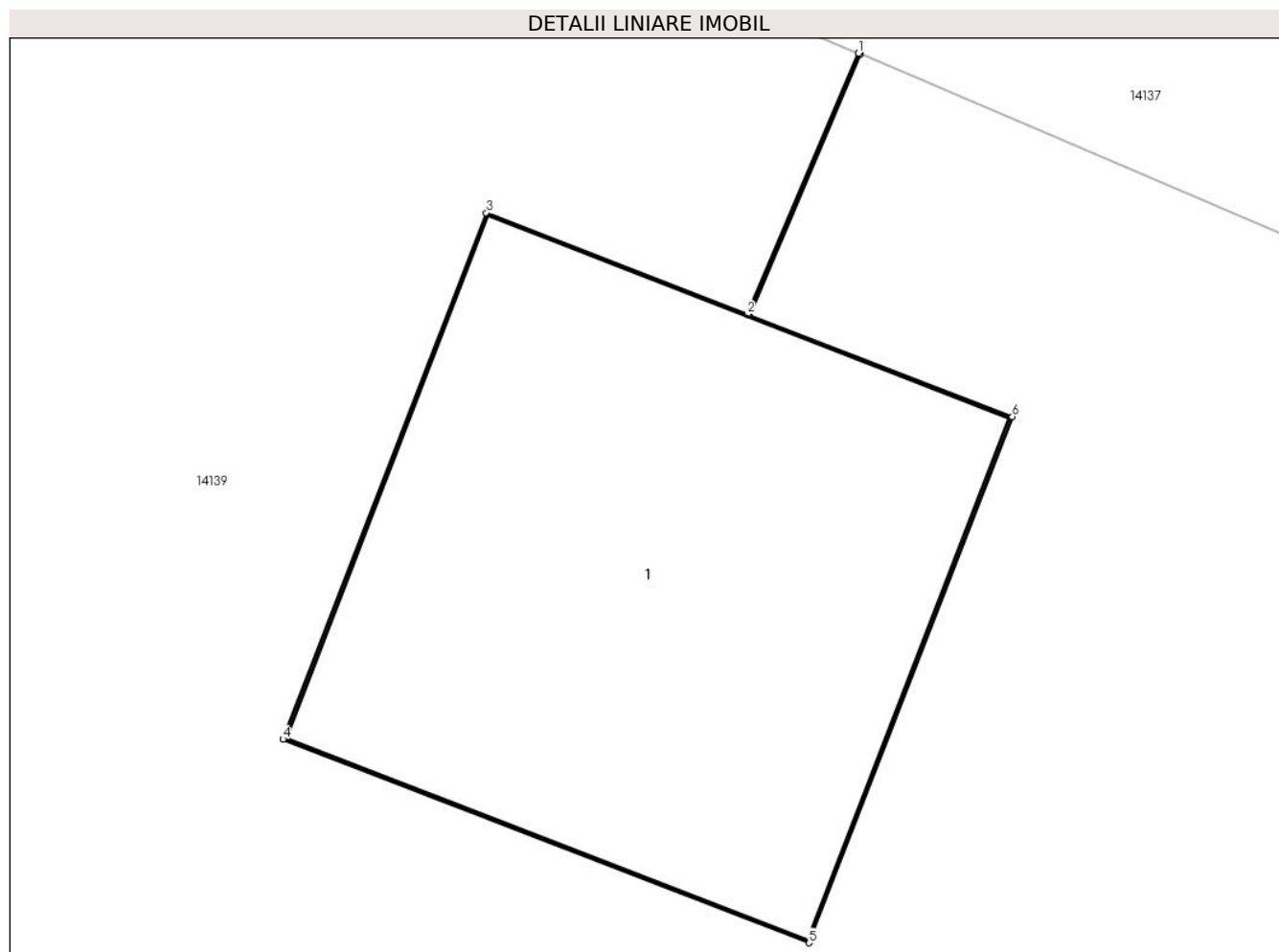
Inscrieri privind dezmembramintele dreptului de proprietate, drepturi reale de garanție și sarcini	Referințe
NU SUNT	

Anexa Nr. 1 La Partea I

Teren

Nr cadastral	Suprafața (mp)*	Observații / Referințe
	1	RETEA JT PTA 4 CETATE

* Suprafața este determinată în planul de proiecție Stereo 70.



Date referitoare la teren

Crt	Categorie folosință	Intra vilan	Suprafața (mp)	Tarla	Parcelă	Nr. topo	Observații / Referințe
1	curți constructii	DA	1	-	1	-	

Date referitoare la construcții

Crt	Număr	Destinație construcție	Supraf. (mp)	Situație juridică	Observații / Referințe
A1.1		construcții industriale și edilitare	1	Cu acte	Nr. niveluri:1; S. construita la sol:1 mp; Stalp electric

Lungime Segmente

1) Valorile lungimilor segmentelor sunt obținute din proiecție în plan.

Punct început	X / Y	Punct sfârșit	X / Y	Lungime segment (** (m)
1	343.362,224 291.835,315	2	343.361,988 291.834,76	0.603
2	343.361,988 291.834,76	3	343.361,433 291.834,975	0.595
3	343.361,433 291.834,975	4	343.361,0 291.833,856	1.2

Punct început	X / Y	Punct sfârșit	X / Y	Lungime segment (** (m)
4	343.361,0 291.833,856	5	343.362,119 291.833,423	1.2
5	343.362,119 291.833,423	6	343.362,552 291.834,542	1.2
6	343.362,552 291.834,542	7	343.361,992 291.834,758	0.6
7	343.361,992 291.834,758	8	343.362,229 291.835,313	0.603
8	343.362,229 291.835,313	1	343.362,224 291.835,315	0.005

** Lungimile segmentelor sunt determinate în planul de proiecție Stereo 70 și sunt rotunjite la 1 milimetru.

*** Distanța dintre puncte este formată din segmente cumulate ce sunt mai mici decât valoarea 1 milimetru.

**DATE DESPRE IMOBILUL NR. 14120**

Oficiul de Cadastru și Publicitate Imobiliară DOLJ
Biroul de Cadastru și Publicitate Imobiliară Craiova

A. Partea I. Descrierea imobilului

TEREN Intravilan

Adresa: Loc. Cetate, Nr. FN, Jud. Dolj, P109

Nr. Crt	Nr cadastral Nr. topografic	Suprafața* (mp)	Observații / Referințe
A1		1	Sector cadastral:0 Teren neimprejmuit; RETEA JT PTA 4 CETATE

Construcții

Crt	Nr cadastral Nr. topografic	Adresa	Observații / Referințe
A1.1		Loc. Cetate, Nr. FN, Jud. Dolj, P109	Nr. niveluri:1; S. construita la sol:1 mp; Stalp electric

B. Partea II. Proprietari și acte

Inscrieri privitoare la dreptul de proprietate și alte drepturi reale		Referințe
/		
Act Normativ nr. HG NR. 1705, din 29/11/2006 emis de GUVERNUL ROMANIEI (Legea 123 din 10.07.2012; Contract de concesiune nr. 6 din 20.06.2005; Act Aditional nr. 1 din 04.03.2016; Licenta pentru distributia energiei electrice nr. 14033 din 01.07.2002 si Anexa);		
B1	Intabulare, drept de PROPRIETATE, dobandit prin Lege, cota actuala 1/1, cota initiala 1/1 1) STATUL ROMAN- DOMENIUL PUBLIC, CIF:9999999999999, LIPSA CUI	A1, A1.1
B2	Intabulare, drept de ADMINISTRARE, dobandit prin Lege, cota actuala 1/1, cota initiala 1/1 1) MINISTERUL ECONOMIEI SI COMERTULUI, CIF:9999999999999, LIPSA CUI	A1, A1.1
B3	Intabulare, drept de CONCESIUNE pe o perioada de 49 de ani, dobandit prin Lege, cota actuala 1/1, cota initiala 1/1 1) CEZ DISTRIBUTIE SA, CIF:14491102	A1, A1.1

C. Partea III. SARCINI .

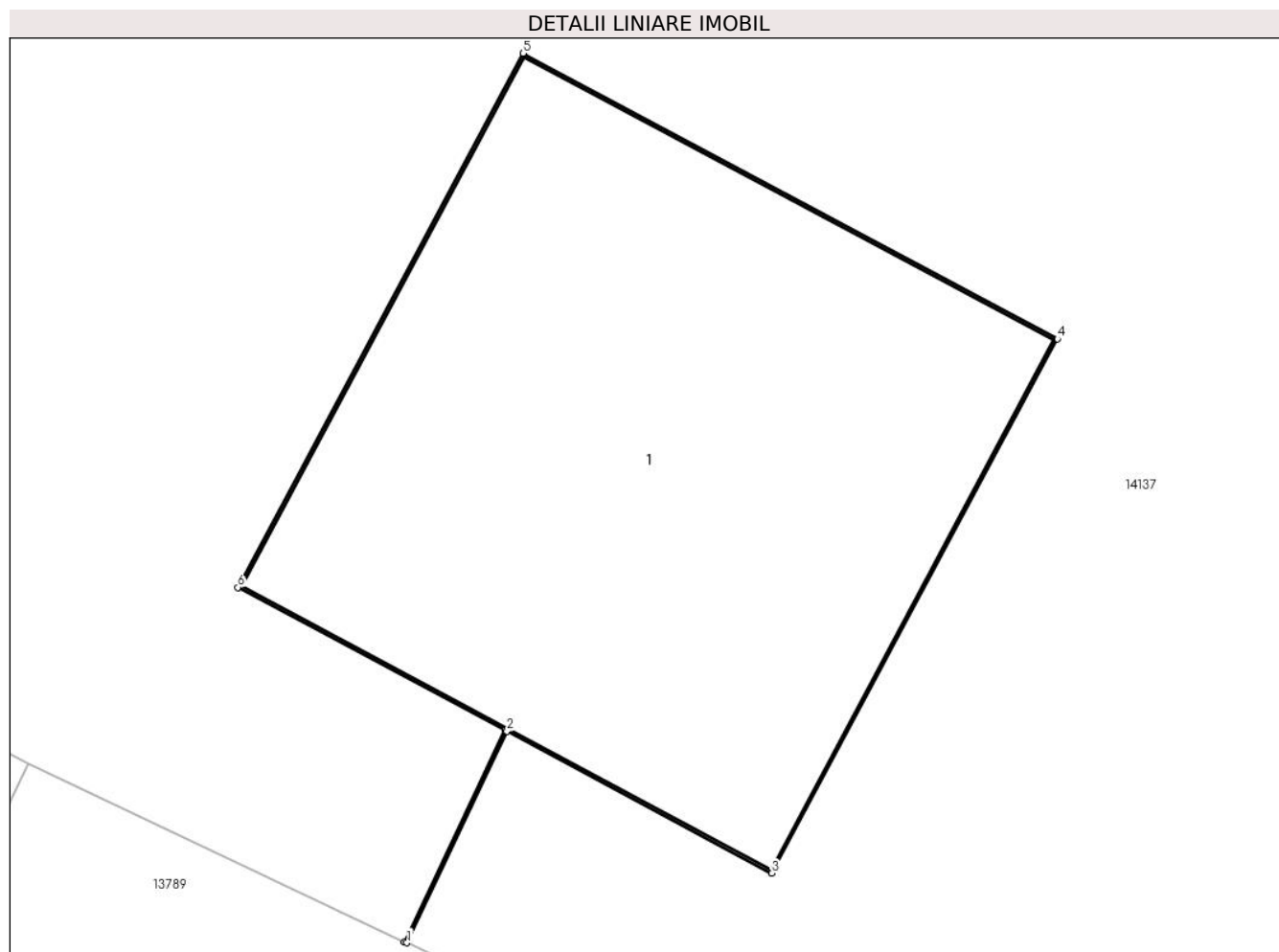
Inscrieri privind dezmembramintele dreptului de proprietate, drepturi reale de garanție și sarcini	Referințe
NU SUNT	

Anexa Nr. 1 La Partea I

Teren

Nr cadastral	Suprafața (mp)*	Observații / Referințe
	1	RETEA JT PTA 4 CETATE

* Suprafața este determinată în planul de proiecție Stereo 70.



Date referitoare la teren

Crt	Categorie folosință	Intra vilan	Suprafața (mp)	Tarla	Parcelă	Nr. topo	Observații / Referințe
1	curți constructii	DA	1	-	109	-	

Date referitoare la construcții

Crt	Număr	Destinație construcție	Supraf. (mp)	Situație juridică	Observații / Referințe
A1.1		construcții industriale și edilitare	1	Cu acte	Nr. niveluri:1; S. construita la sol:1 mp; Stalp electric

Lungime Segmente

1) Valorile lungimilor segmentelor sunt obținute din proiecție în plan.

Punct început	X / Y	Punct sfârșit	X / Y	Lungime segment (** (m))
1	342.904,219 292.053,918	2	342.904,417 292.054,337	0.463
2	342.904,417 292.054,337	3	342.904,942 292.054,056	0.595
3	342.904,942 292.054,056	4	342.905,508 292.055,114	1.2

Punct început	X / Y	Punct sfârșit	X / Y	Lungime segment (** (m)
4	342.905,508 292.055,114	5	342.904,449 292.055,68	1.201
5	342.904,449 292.055,68	6	342.903,884 292.054,622	1.199
6	342.903,884 292.054,622	7	342.904,413 292.054,339	0.6
7	342.904,413 292.054,339	8	342.904,214 292.053,92	0.464
8	342.904,214 292.053,92	1	342.904,219 292.053,918	0.005

** Lungimile segmentelor sunt determinate în planul de proiecție Stereo 70 și sunt rotunjite la 1 milimetru.

*** Distanța dintre puncte este formată din segmente cumulate ce sunt mai mici decât valoarea 1 milimetru.

**DATE DESPRE IMOBILUL NR. 14121**

Oficiul de Cadastru și Publicitate Imobiliară DOLJ
Biroul de Cadastru și Publicitate Imobiliară Craiova

A. Partea I. Descrierea imobilului

TEREN Extravilan

Adresa: Nr. FN, Jud. Dolj

Nr. Crt	Nr cadastral Nr. topografic	Suprafața* (mp)	Observații / Referințe
A1	38277	12	Sector cadastral:0 Teren neimprejmuit; LEA 110 kV CETATE-SPA 2 CETATE

B. Partea II. Proprietari și acte

Inscrieri privitoare la dreptul de proprietate și alte drepturi reale		Referințe
237834 / 20/11/2020		
Act Administrativ nr. decret 377, din 04/06/1973 emis de Presedintele Republicii Socialiste Romania (act administrativ nr hotararea AGEA 4 din 24.11.2016, emis de CEZ DISTRIBUTIE S.A.;act administrativ nr Declaratie RO10-46081 din 08.09.2020, emis de DISTRIBUTIE ENERGIE OLTENIA S.A.;act administrativ nr Certificat inregistrare 57806 din 29.12.2016, emis de Oficiul Registrului Comertului de pe langa Tribunalul Dolj;act administrativ nr Incheiere 2008 din 14.03.2007, emis de Tribunalul Dolj dosar 14227/2007;act administrativ nr Certificat inregistrare 14227 din 13.03.2007, emis de Oficiul Registrului Comertului de pe langa Tribunalul Dolj;act administrativ nr rezolutie 22729 din 30.12.2016, emis de Oficiul Registrului Comertului de pe langa Tribunalul Dolj;act notarial nr hotararea AGEA 641 din 09.03.2007, emis de BNP Mone Gabriela Olga si Andrei Aurel Jean);		
B1	Intabulare, drept de PROPRIETATE, dobandit prin Lege, cota actuala 1/1, cota initiala 1/1 1) STATUL ROMAN-DOMENIUL PUBLIC , CIF:9999999999999, LIPSA CUI	A1
Act Administrativ nr. Contract concesiune 6, din 20/06/2005 emis de Ministerul Economiei si Comertului (SDFEE "Electrica Oltenia");		
B2	Intabulare, drept de CONCESIUNE pentru o perioada de 49 de ani, incepand cu data incheierii contractului 1) DISTRIBUTIE ENERGIE OLTENIA S.A. , CIF:14491102	A1

C. Partea III. SARCINI .

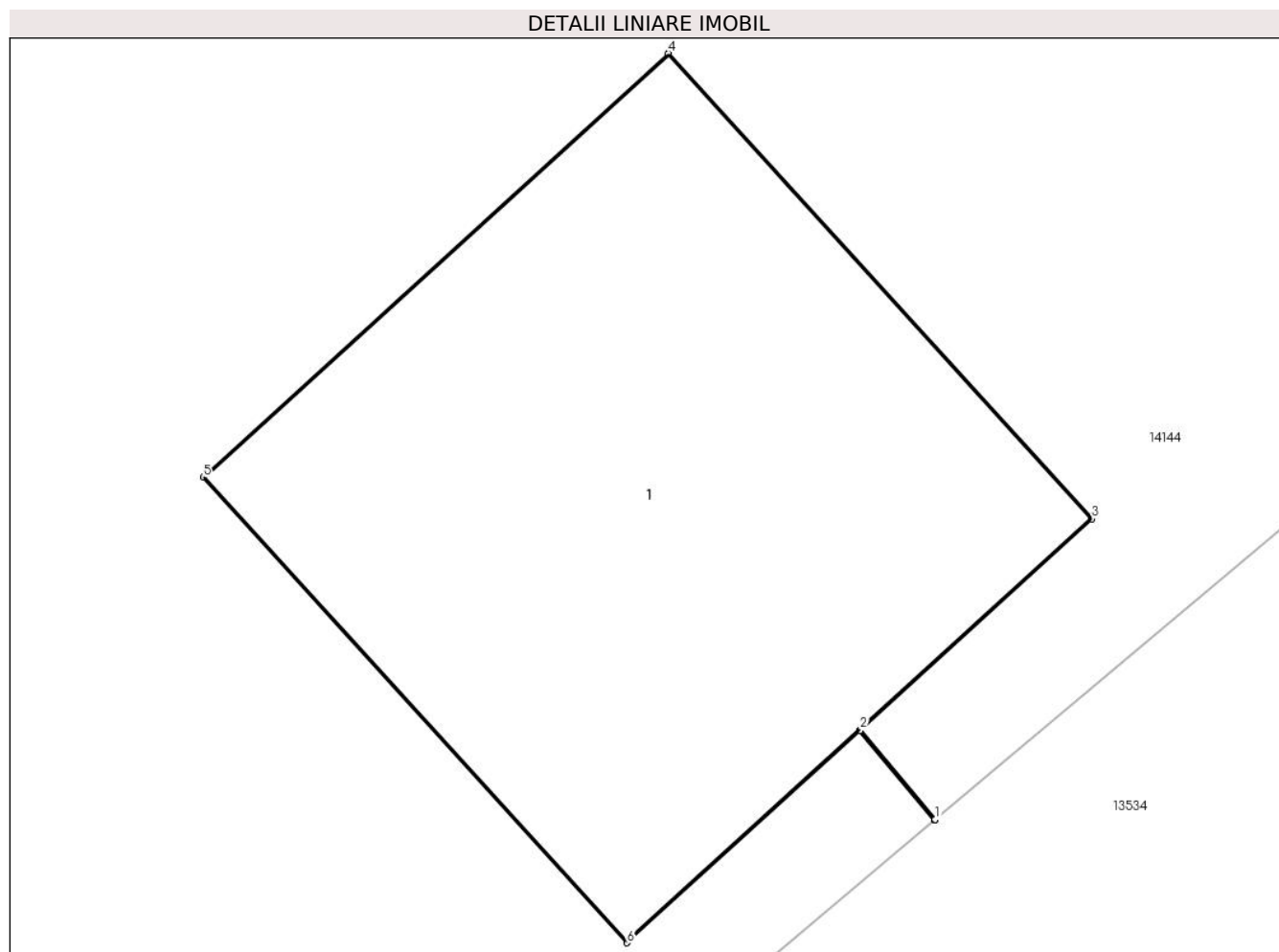
Inscrieri privind dezmembramintele dreptului de proprietate, drepturi reale de garanție și sarcini	Referințe
NU SUNT	

Anexa Nr. 1 La Partea I

Teren

Nr cadastral	Suprafața (mp)*	Observații / Referințe
38277	12	LEA 110 kV CETATE-SPA 2 CETATE

* Suprafața este determinată în planul de proiecție Stereo 70.



Date referitoare la teren

Crt	Categorie folosință	Intravilan	Suprafața (mp)	Tarla	Parcelă	Nr. topo	Observații / Referințe
1	curți constructii	NU	12	-	-	-	Teren pe care este amplasat St 13 'LEA 110 kV CETATE-SPA 2 CETATE'

Date referitoare la construcții

Crt	Număr	Destinație construcție	Supraf. (mp)	Situație juridică	Observații / Referințe
A1.1	38277-C1	construcții industriale și edilitare	12	Fara acte	Nr. niveluri:1; S. construita la sol:12 mp; S. construita desfasurata:12 mp; - Stalp nr. 13 LEA 110 kV CETATE-SPA 2 CETATE - Constructie de metal - An constructie 1974

Lungime Segmente

1) Valorile lungimilor segmentelor sunt obținute din proiecție în plan.

Punct început	X / Y	Punct sfârșit	X / Y	Lungime segment (** (m))
1	342.341,99 292.438,205	2	342.341,572 292.438,702	0.649
2	342.341,572 292.438,702	3	342.342,862 292.439,877	1.745
3	342.342,862 292.439,877	4	342.340,505 292.442,464	3.5

Punct început	X / Y	Punct sfârșit	X / Y	Lungime segment (** (m)
4	342.340,505 292.442,464	5	342.337,918 292.440,107	3.5
5	342.337,918 292.440,107	6	342.340,275 292.437,52	3.5
6	342.340,275 292.437,52	7	342.341,569 292.438,698	1.75
7	342.341,569 292.438,698	8	342.341,986 292.438,202	0.648
8	342.341,986 292.438,202	1	342.341,99 292.438,205	0.005

** Lungimile segmentelor sunt determinate în planul de proiecție Stereo 70 și sunt rotunjite la 1 milimetru.

*** Distanța dintre puncte este formată din segmente cumulate ce sunt mai mici decât valoarea 1 milimetru.

**DATE DESPRE IMOBILUL NR. 14122**

Oficiul de Cadastru și Publicitate Imobiliară DOLJ
Biroul de Cadastru și Publicitate Imobiliară Craiova

A. Partea I. Descrierea imobilului

TEREN Extravilan

Adresa: Nr. FN, Jud. Dolj, P4

Nr. Crt	Nr cadastral Nr. topografic	Suprafața* (mp)	Observații / Referințe
A1		2	Sector cadastral:0 Teren neimprejmuit; L20 KV CETATE - SPP 1 - 7

Construcții

Crt	Nr cadastral Nr. topografic	Adresa	Observații / Referințe
A1.1		Nr. FN, Jud. Dolj, P4	Nr. niveluri:1; S. construita la sol:2 mp; Stalp electric

B. Partea II. Proprietari și acte

Inscrieri privitoare la dreptul de proprietate și alte drepturi reale		Referințe
/		
Act Normativ nr. HG NR. 1705, din 29/11/2006 emis de GUVERNUL ROMANIEI (Legea 123 din 10.07.2012; Contract de concesiune nr. 6 din 20.06.2005; Act Aditional nr. 1 din 04.03.2016; Licenta pentru distributia energiei electrice nr. 14033 din 01.07.2002 si Anexa);		
B1	Intabulare, drept de PROPRIETATE, dobandit prin Lege, cota actuala 1/1, cota initiala 1/1 1) STATUL ROMAN- DOMENIUL PUBLIC, CIF:9999999999999, LIPSA CUI	A1, A1.1
B2	Intabulare, drept de ADMINISTRARE, dobandit prin Lege, cota actuala 1/1, cota initiala 1/1 1) MINISTERUL ECONOMIEI SI COMERTULUI, CIF:9999999999999, LIPSA CUI	A1, A1.1
B3	Intabulare, drept de CONCESIUNE pe o perioada de 49 de ani, dobandit prin Lege, cota actuala 1/1, cota initiala 1/1 1) CEZ DISTRIBUTIE SA, CIF:14491102	A1, A1.1

C. Partea III. SARCINI .

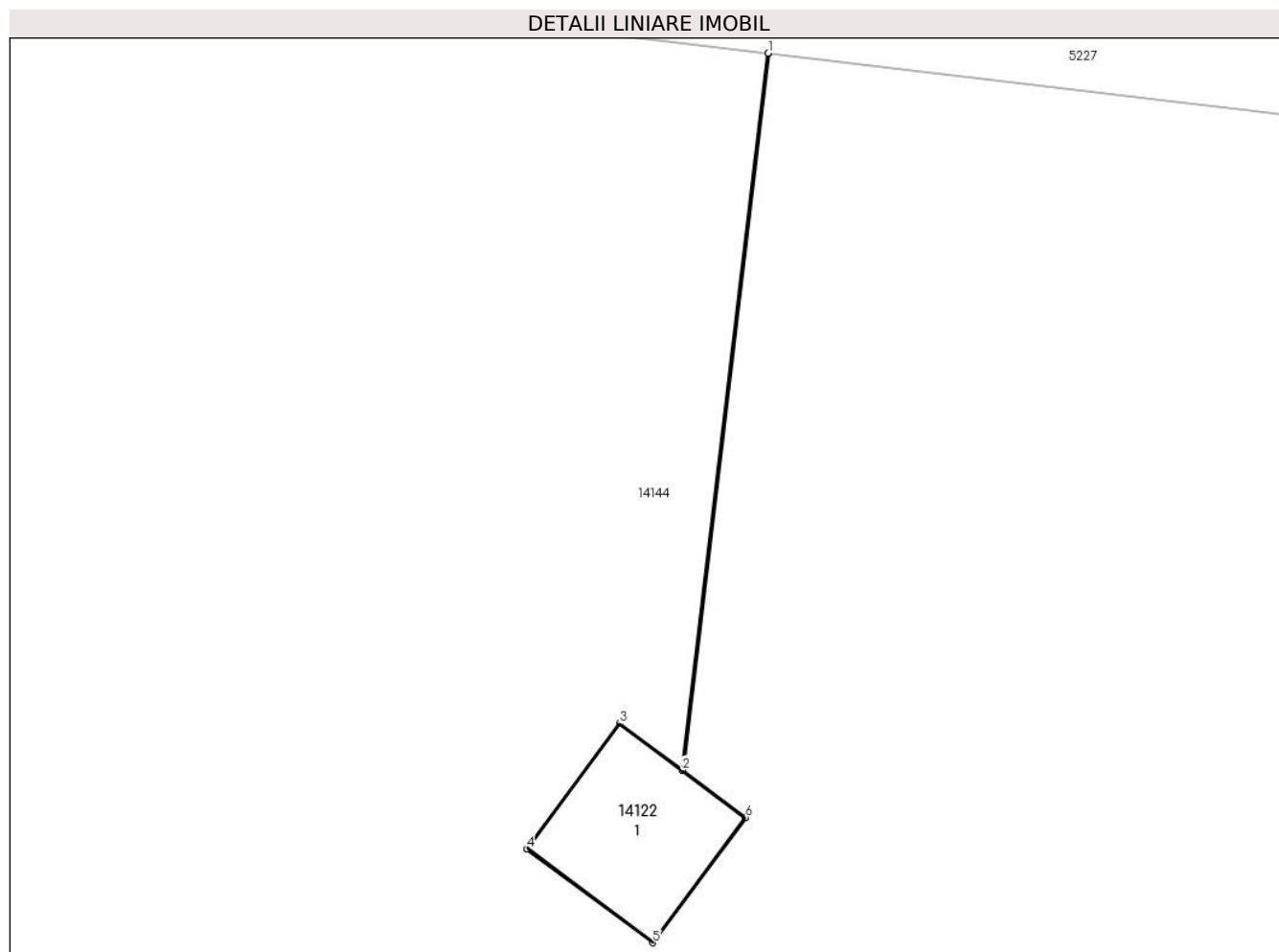
Inscrieri privind dezmembramintele dreptului de proprietate, drepturi reale de garanție și sarcini	Referințe
NU SUNT	

Anexa Nr. 1 La Partea I

Teren

Nr cadastral	Suprafața (mp)*	Observații / Referințe
	2	L20 KV CETATE - SPP 1 - 7

* Suprafața este determinată în planul de proiecție Stereo 70.



Date referitoare la teren

Crt	Categorie folosință	Intra vilan	Suprafața (mp)	Tarla	Parcelă	Nr. topo	Observații / Referințe
1	curți constructii	NU	2	-	4	-	

Date referitoare la construcții

Crt	Număr	Destinație construcție	Supraf. (mp)	Situație juridică	Observații / Referințe
A1.1		construcții industriale și edilitare	2	Cu acte	Nr. niveluri:1; S. construita la sol:2 mp; Stalp electric

Lungime Segmente

1) Valorile lungimilor segmentelor sunt obținute din proiecție în plan.

Punct început	X / Y	Punct sfârșit	X / Y	Lungime segment (** (m)
1	345.054,297 292.579,035	2	345.053,521 292.572,56	6.521
2	345.053,521 292.572,56	3	345.052,955 292.572,981	0.705
3	345.052,955 292.572,981	4	345.052,114 292.571,85	1.409

Punct început	X / Y	Punct sfârșit	X / Y	Lungime segment (** (m)
4	345.052,114 292.571,85	5	345.053,253 292.571,002	1.42
5	345.053,253 292.571,002	6	345.054,095 292.572,133	1.41
6	345.054,095 292.572,133	7	345.053,525 292.572,557	0.71
7	345.053,525 292.572,557	8	345.054,302 292.579,034	6.523
8	345.054,302 292.579,034	1	345.054,297 292.579,035	0.005

** Lungimile segmentelor sunt determinate în planul de proiecție Stereo 70 și sunt rotunjite la 1 milimetru.

*** Distanța dintre puncte este formată din segmente cumulate ce sunt mai mici decât valoarea 1 milimetru.

**DATE DESPRE IMOBILUL NR. 14123**

Oficiul de Cadastru și Publicitate Imobiliară DOLJ
Biroul de Cadastru și Publicitate Imobiliară Craiova

A. Partea I. Descrierea imobilului

TEREN Extravilan

Adresa: Nr. FN, Jud. Dolj, P1

Nr. Crt	Nr cadastral Nr. topografic	Suprafața* (mp)	Observații / Referințe
A1		2	Sector cadastral:0 Teren neimprejmuit; RACORD 20 KV PTCZ MOARA CETATE

Construcții

Crt	Nr cadastral Nr. topografic	Adresa	Observații / Referințe
A1.1		Nr. FN, Jud. Dolj, P1	Nr. niveluri:1; S. construita la sol:2 mp; Stalp electric

B. Partea II. Proprietari și acte

Inscrieri privitoare la dreptul de proprietate și alte drepturi reale	Referințe	
/		
Act Normativ nr. HG NR. 1705, din 29/11/2006 emis de GUVERNUL ROMANIEI (Legea 123 din 10.07.2012; Contract de concesiune nr. 6 din 20.06.2005; Act Aditional nr. 1 din 04.03.2016; Licenta pentru distributia energiei electrice nr. 14033 din 01.07.2002 si Anexa);		
B1	Intabulare, drept de PROPRIETATE, dobandit prin Lege, cota actuala 1/1, cota initiala 1/1 1) STATUL ROMAN- DOMENIUL PUBLIC, CIF:999999999999, LIPSA CUI	A1, A1.1
B2	Intabulare, drept de ADMINISTRARE, dobandit prin Lege, cota actuala 1/1, cota initiala 1/1 1) MINISTERUL ECONOMIEI SI COMERTULUI, CIF:999999999999, LIPSA CUI	A1, A1.1
B3	Intabulare, drept de CONCESIUNE pe o perioada de 49 de ani, dobandit prin Lege, cota actuala 1/1, cota initiala 1/1 1) CEZ DISTRIBUTIE SA, CIF:14491102	A1, A1.1

C. Partea III. SARCINI .

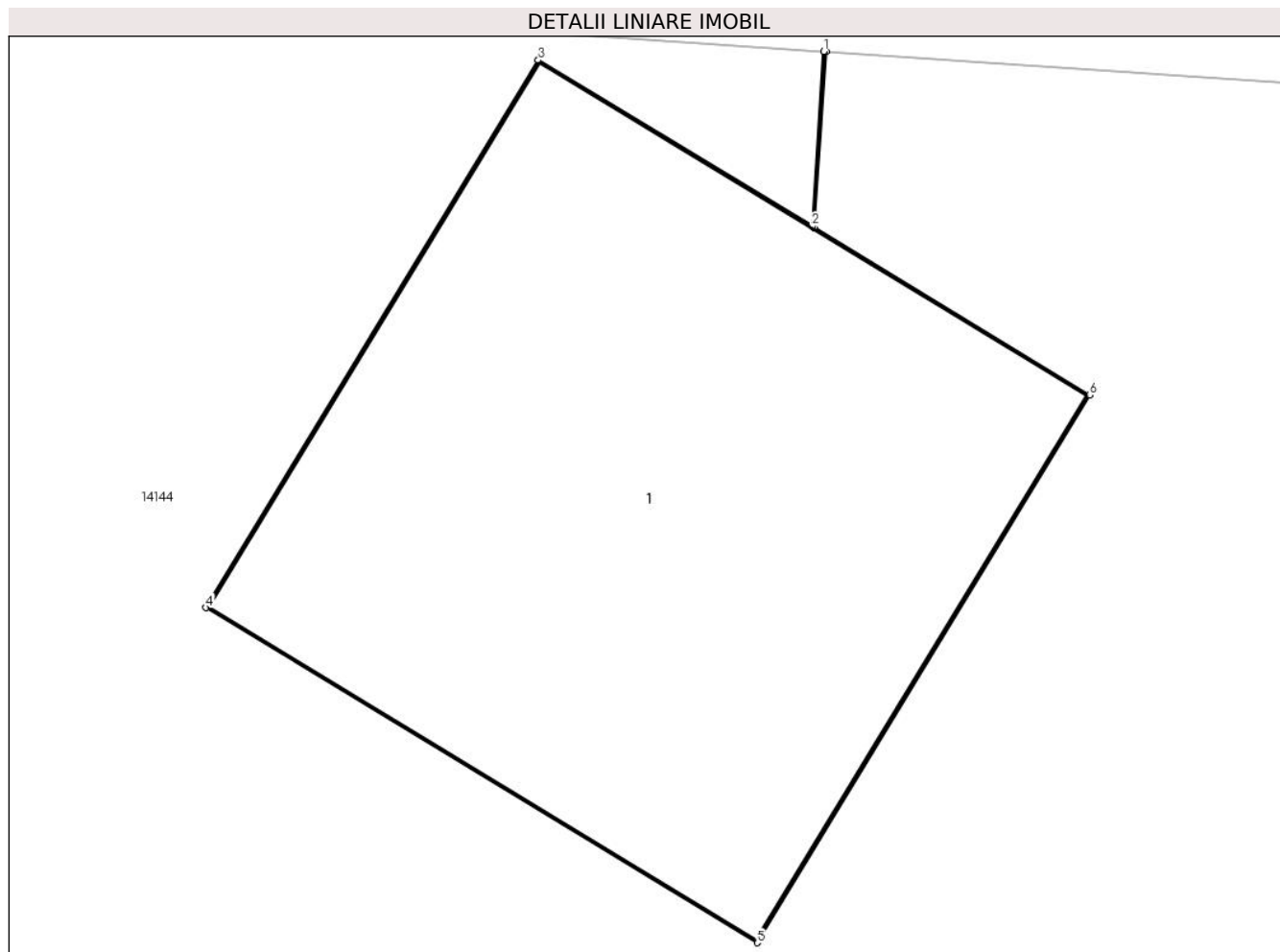
Inscrieri privind dezmembramintele dreptului de proprietate, drepturi reale de garanție și sarcini	Referințe
NU SUNT	

Anexa Nr. 1 La Partea I

Teren

Nr cadastral	Suprafața (mp)*	Observații / Referințe
	2	RACORD 20 KV PTCZ MOARA CETATE

* Suprafața este determinată în planul de proiecție Stereo 70.



Date referitoare la teren

Crt	Categorie folosință	Intra vilan	Suprafața (mp)	Tarla	Parcelă	Nr. topo	Observații / Referințe
1	curți constructii	NU	2	-	1	-	

Date referitoare la construcții

Crt	Număr	Destinație construcție	Supraf. (mp)	Situație juridică	Observații / Referințe
A1.1		construcții industriale și edilitare	2	Cu acte	Nr. niveluri:1; S. construita la sol:2 mp; Stalp electric

Lungime Segmente

1) Valorile lungimilor segmentelor sunt obținute din proiecție în plan.

Punct început	X / Y	Punct sfârșit	X / Y	Lungime segment (** (m))
1	342.929,015 292.728,203	2	342.928,989 292.727,818	0.386
2	342.928,989 292.727,818	3	342.928,386 292.728,184	0.705
3	342.928,386 292.728,184	4	342.927,654 292.726,979	1.41

Punct început	X / Y	Punct sfârșit	X / Y	Lungime segment (** (m)
4	342.927,654 292.726,979	5	342.928,868 292.726,242	1.42
5	342.928,868 292.726,242	6	342.929,6 292.727,447	1.41
6	342.929,6 292.727,447	7	342.928,993 292.727,816	0.71
7	342.928,993 292.727,816	8	342.929,02 292.728,203	0.388
8	342.929,02 292.728,203	1	342.929,015 292.728,203	0.005

** Lungimile segmentelor sunt determinate în planul de proiecție Stereo 70 și sunt rotunjite la 1 milimetru.

*** Distanța dintre puncte este formată din segmente cumulate ce sunt mai mici decât valoarea 1 milimetru.

**DATE DESPRE IMOBILUL NR. 14124**

Oficiul de Cadastru și Publicitate Imobiliară DOLJ
Biroul de Cadastru și Publicitate Imobiliară Craiova

A. Partea I. Descrierea imobilului

TEREN Extravilan

Adresa: Nr. FN, Jud. Dolj, P3

Nr. Crt	Nr cadastral Nr. topografic	Suprafața* (mp)	Observații / Referințe
A1		2	Sector cadastral:0 Teren neimprejmuit; L20 KV CETATE - SPP 1 - 7

Construcții

Crt	Nr cadastral Nr. topografic	Adresa	Observații / Referințe
A1.1		Nr. FN, Jud. Dolj, P3	Nr. niveluri:1; S. construita la sol:2 mp; Stalp electric

B. Partea II. Proprietari și acte

Inscrieri privitoare la dreptul de proprietate și alte drepturi reale		Referințe
/		
Act Normativ nr. HG NR. 1705, din 29/11/2006 emis de GUVERNUL ROMANIEI (Legea 123 din 10.07.2012; Contract de concesiune nr. 6 din 20.06.2005; Act Aditional nr. 1 din 04.03.2016; Licenta pentru distributia energiei electrice nr. 14033 din 01.07.2002 si Anexa);		
B1	Intabulare, drept de PROPRIETATE, dobandit prin Lege, cota actuala 1/1, cota initiala 1/1 1) STATUL ROMAN- DOMENIUL PUBLIC, CIF:999999999999, LIPSA CUI	A1, A1.1
B2	Intabulare, drept de ADMINISTRARE, dobandit prin Lege, cota actuala 1/1, cota initiala 1/1 1) MINISTERUL ECONOMIEI SI COMERTULUI, CIF:999999999999, LIPSA CUI	A1, A1.1
B3	Intabulare, drept de CONCESIUNE pe o perioada de 49 de ani, dobandit prin Lege, cota actuala 1/1, cota initiala 1/1 1) CEZ DISTRIBUTIE SA, CIF:14491102	A1, A1.1

C. Partea III. SARCINI .

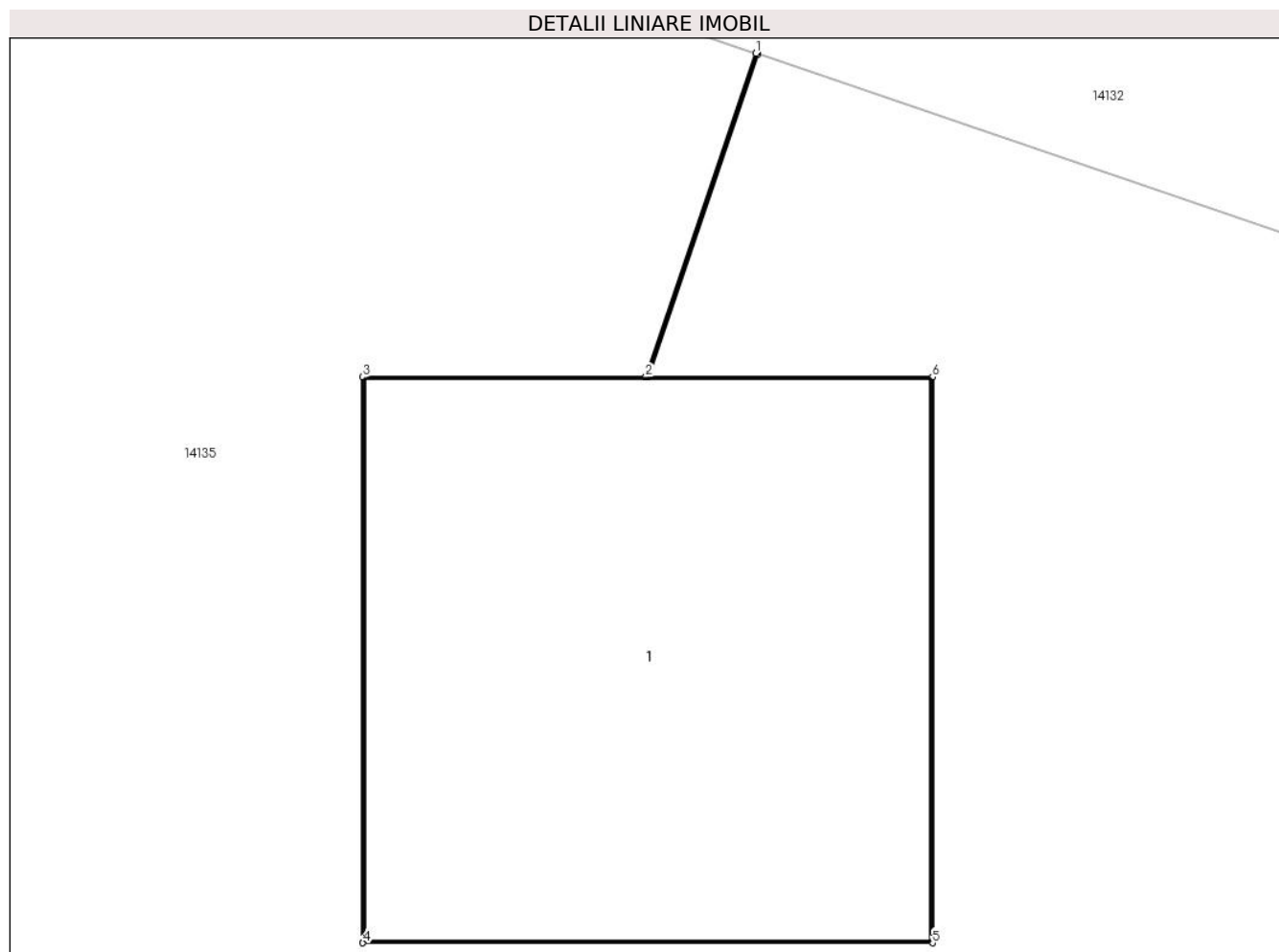
Inscrieri privind dezmembramintele dreptului de proprietate, drepturi reale de garanție și sarcini	Referințe
NU SUNT	

Anexa Nr. 1 La Partea I

Teren

Nr cadastral	Suprafața (mp)*	Observații / Referințe
	2	L20 KV CETATE - SPP 1 - 7

* Suprafața este determinată în planul de proiecție Stereo 70.



Date referitoare la teren

Crt	Categorie folosință	Intra vilan	Suprafața (mp)	Tarla	Parcelă	Nr. topo	Observații / Referințe
1	curți constructii	NU	2	-	3	-	

Date referitoare la construcții

Crt	Număr	Destinație construcție	Supraf. (mp)	Situație juridică	Observații / Referințe
A1.1		construcții industriale și edilitare	2	Cu acte	Nr. niveluri:1; S. construita la sol:2 mp; Stalp electric

Lungime Segmente

1) Valorile lungimilor segmentelor sunt obținute din proiecție în plan.

Punct început	X / Y	Punct sfârșit	X / Y	Lungime segment (** (m))
1	348.503,772 292.446,407	2	348.503,497 292.445,6	0.853
2	348.503,497 292.445,6	3	348.502,792 292.445,6	0.705
3	348.502,792 292.445,6	4	348.502,792 292.444,19	1.41

Punct început	X / Y	Punct sfârșit	X / Y	Lungime segment (** (m)
4	348.502,792 292.444,19	5	348.504,212 292.444,19	1.42
5	348.504,212 292.444,19	6	348.504,212 292.445,6	1.41
6	348.504,212 292.445,6	7	348.503,502 292.445,6	0.71
7	348.503,502 292.445,6	8	348.503,777 292.446,405	0.851
8	348.503,777 292.446,405	1	348.503,772 292.446,407	0.005

** Lungimile segmentelor sunt determinate în planul de proiecție Stereo 70 și sunt rotunjite la 1 milimetru.

*** Distanța dintre puncte este formată din segmente cumulate ce sunt mai mici decât valoarea 1 milimetru.

**DATE DESPRE IMOBILUL NR. 14125**

Oficiul de Cadastru și Publicitate Imobiliară DOLJ
Biroul de Cadastru și Publicitate Imobiliară Craiova

A. Partea I. Descrierea imobilului

TEREN Extravilan

Adresa: Nr. FN, Jud. Dolj, P1

Nr. Crt	Nr cadastral Nr. topografic	Suprafața* (mp)	Observații / Referințe
A1		2	Sector cadastral:0 Teren neimprejmuit; L20 KV CETATE - SPP 1 - 7

Construcții

Crt	Nr cadastral Nr. topografic	Adresa	Observații / Referințe
A1.1		Nr. FN, Jud. Dolj, P1	Nr. niveluri:1; S. construita la sol:2 mp; Stalp electric

B. Partea II. Proprietari și acte

Inscrieri privitoare la dreptul de proprietate și alte drepturi reale	Referințe	
/		
Act Normativ nr. HG NR. 1705, din 29/11/2006 emis de GUVERNUL ROMANIEI (Legea 123 din 10.07.2012; Contract de concesiune nr. 6 din 20.06.2005; Act Aditional nr. 1 din 04.03.2016; Licenta pentru distributia energiei electrice nr. 14033 din 01.07.2002 si Anexa);		
B1	Intabulare, drept de PROPRIETATE, dobandit prin Lege, cota actuala 1/1, cota initiala 1/1 1) STATUL ROMAN- DOMENIUL PUBLIC, CIF:999999999999, LIPSA CUI	A1, A1.1
B2	Intabulare, drept de ADMINISTRARE, dobandit prin Lege, cota actuala 1/1, cota initiala 1/1 1) MINISTERUL ECONOMIEI SI COMERTULUI, CIF:999999999999, LIPSA CUI	A1, A1.1
B3	Intabulare, drept de CONCESIUNE pe o perioada de 49 de ani, dobandit prin Lege, cota actuala 1/1, cota initiala 1/1 1) CEZ DISTRIBUTIE SA, CIF:14491102	A1, A1.1

C. Partea III. SARCINI .

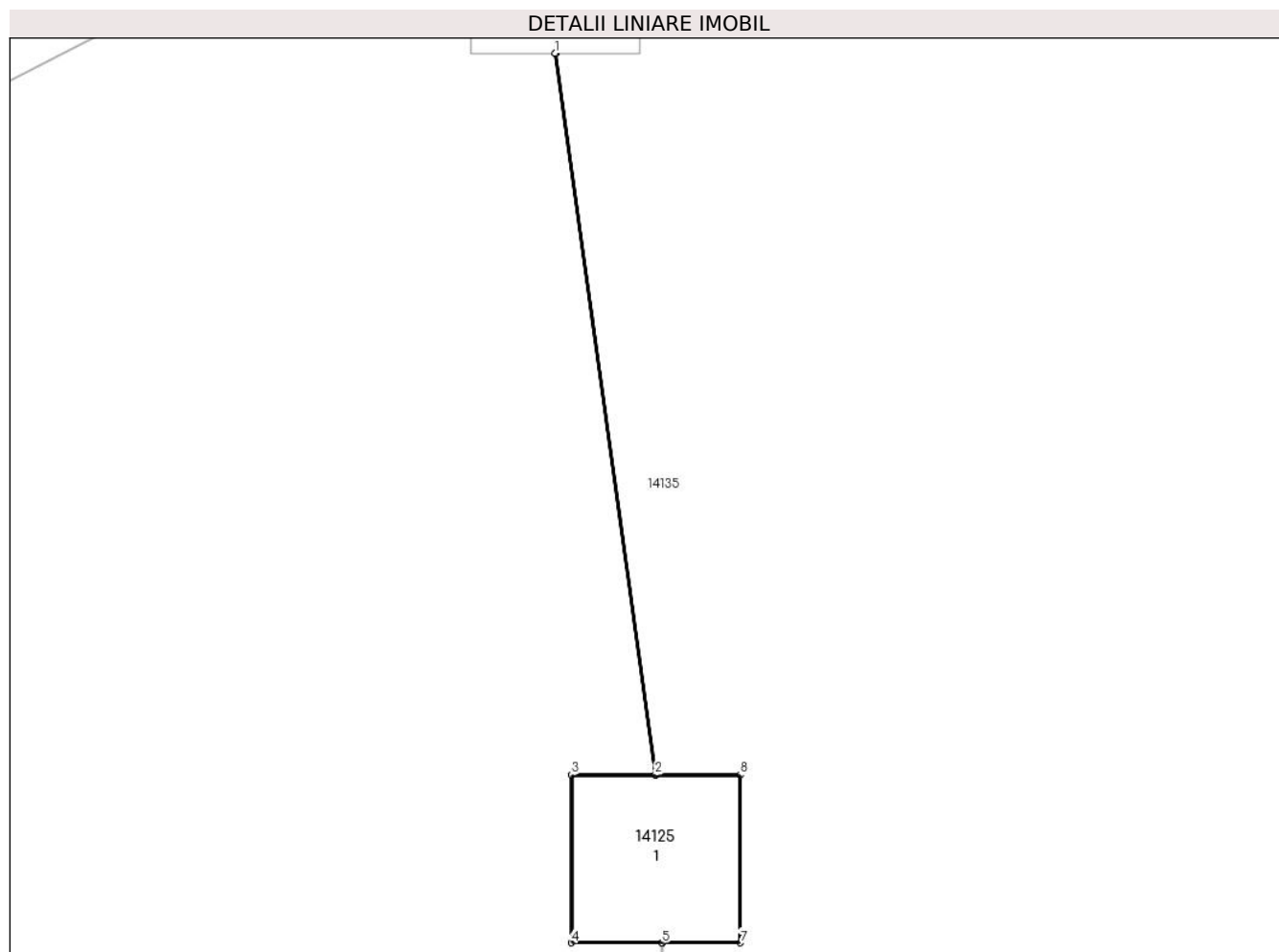
Inscrieri privind dezmembramintele dreptului de proprietate, drepturi reale de garanție și sarcini	Referințe
NU SUNT	

Anexa Nr. 1 La Partea I

Teren

Nr cadastral	Suprafața (mp)*	Observații / Referințe
	2	L20 KV CETATE - SPP 1 - 7

* Suprafața este determinată în planul de proiecție Stereo 70.



Date referitoare la teren

Crt	Categorie folosință	Intra vilan	Suprafața (mp)	Tarla	Parcelă	Nr. topo	Observații / Referințe
1	curți constructii	NU	2	-	1	-	

Date referitoare la construcții

Crt	Număr	Destinație construcție	Supraf. (mp)	Situație juridică	Observații / Referințe
A1.1		construcții industriale și edilitare	2	Cu acte	Nr. niveluri:1; S. construita la sol:2 mp; Stalp electric

Lungime Segmente

1) Valorile lungimilor segmentelor sunt obținute din proiecție în plan.

Punct început	X / Y	Punct sfârșit	X / Y	Lungime segment (** (m)
1	348.486,813 292.444,557	2	348.487,654 292.438,503	6.112
2	348.487,654 292.438,503	3	348.486,949 292.438,503	0.705
3	348.486,949 292.438,503	4	348.486,949 292.437,093	1.41

Punct început	X / Y	Punct sfârşit	X / Y	Lungime segment (** (m)
4	348.486,949 292.437,093	5	348.487,71 292.437,093	0.761
5	348.487,71 292.437,093	6	348.487,715 292.437,093	0.005
6	348.487,715 292.437,093	7	348.488,369 292.437,093	0.654
7	348.488,369 292.437,093	8	348.488,369 292.438,503	1.41
8	348.488,369 292.438,503	9	348.487,659 292.438,503	0.71
9	348.487,659 292.438,503	10	348.486,818 292.444,557	6.112
10	348.486,818 292.444,557	1	348.486,813 292.444,557	0.005

** Lungimile segmentelor sunt determinate în planul de proiecție Stereo 70 și sunt rotunjite la 1 milimetru.

*** Distanța dintre puncte este formată din segmente cumulate ce sunt mai mici decât valoarea 1 milimetru.

**DATE DESPRE IMOBILUL NR. 14126**

Oficiul de Cadastru și Publicitate Imobiliară DOLJ
Biroul de Cadastru și Publicitate Imobiliară Craiova

A. Partea I. Descrierea imobilului

TEREN Extravilan

Adresa: Nr. FN, Jud. Dolj, T44, P3/1/1

Nr. Crt	Nr cadastral Nr. topografic	Suprafața* (mp)	Observații / Referințe
A1		2	Sector cadastral:0 Teren neimprejmuit; L20 KV CETATE - SPP 1 - 7

Construcții

Crt	Nr cadastral Nr. topografic	Adresa	Observații / Referințe
A1.1		Nr. FN, Jud. Dolj, T44, P3/1/1	Nr. niveluri:1; S. construita la sol:2 mp; Stalp electric

B. Partea II. Proprietari și acte

Inscrieri privitoare la dreptul de proprietate și alte drepturi reale		Referințe
/		
Act Normativ nr. HG NR. 1705, din 29/11/2006 emis de GUVERNUL ROMANIEI (Legea 123 din 10.07.2012; Contract de concesiune nr. 6 din 20.06.2005; Act Aditional nr. 1 din 04.03.2016; Licenta pentru distributia energiei electrice nr. 14033 din 01.07.2002 si Anexa);		
B1	Intabulare, drept de PROPRIETATE, dobandit prin Lege, cota actuala 1/1, cota initiala 1/1 1) STATUL ROMAN- DOMENIUL PUBLIC, CIF:9999999999999, LIPSA CUI	A1, A1.1
B2	Intabulare, drept de ADMINISTRARE, dobandit prin Lege, cota actuala 1/1, cota initiala 1/1 1) MINISTERUL ECONOMIEI SI COMERTULUI, CIF:9999999999999, LIPSA CUI	A1, A1.1
B3	Intabulare, drept de CONCESIUNE pe o perioada de 49 de ani, dobandit prin Lege, cota actuala 1/1, cota initiala 1/1 1) CEZ DISTRIBUTIE SA, CIF:14491102	A1, A1.1

C. Partea III. SARCINI .

Inscrieri privind dezmembramintele dreptului de proprietate, drepturi reale de garanție și sarcini	Referințe
NU SUNT	

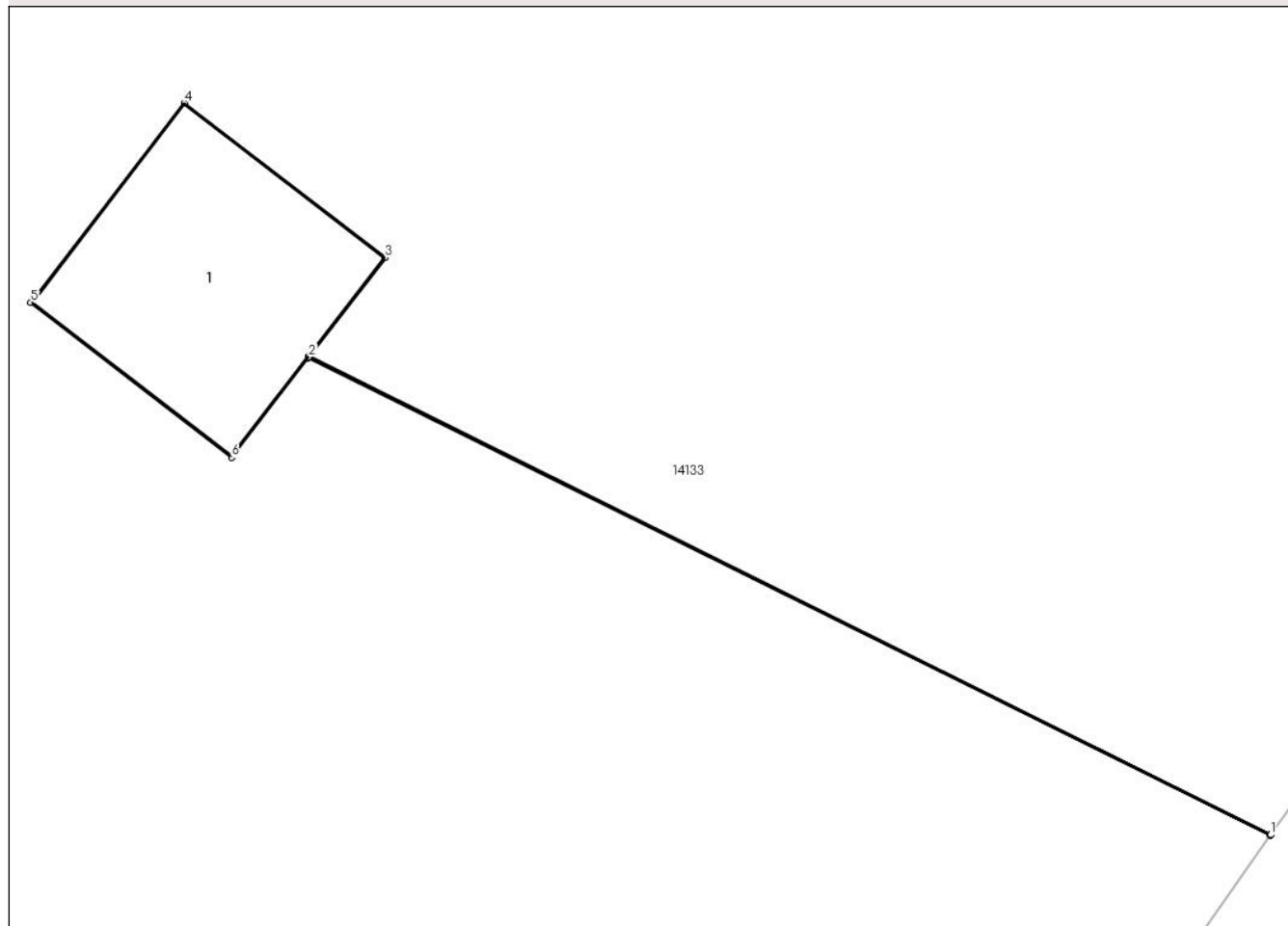
Anexa Nr. 1 La Partea I

Teren

Nr cadastral	Suprafața (mp)*	Observații / Referințe
	2	L20 KV CETATE - SPP 1 - 7

* Suprafața este determinată în planul de proiecție Stereo 70.

DETALII LINIARE IMOBIL



Date referitoare la teren

Crt	Categorie folosință	Intra vilan	Suprafața (mp)	Tarla	Parcelă	Nr. topo	Observații / Referințe
1	curți constructii	NU	2	44	3/1/1	-	

Date referitoare la construcții

Crt	Număr	Destinație construcție	Supraf. (mp)	Situație juridică	Observații / Referințe
A1.1		construcții industriale și edilitare	2	Cu acte	Nr. niveluri:1; S. construita la sol:2 mp; Stalp electric

Lungime Segmente

1) Valorile lungimilor segmentelor sunt obținute din proiecție în plan.

Punct început	X / Y	Punct sfârșit	X / Y	Lungime segment (** (m)
1	345.137,041 292.586,125	2	345.131,653 292.588,801	6.016
2	345.131,653 292.588,801	3	345.132,08 292.589,356	0.7
3	345.132,08 292.589,356	4	345.130,955 292.590,222	1.42

Punct început	X / Y	Punct sfârșit	X / Y	Lungime segment (** (m)
4	345.130,955 292.590,222	5	345.130,095 292.589,104	1.411
5	345.130,095 292.589,104	6	345.131,22 292.588,238	1.42
6	345.131,22 292.588,238	7	345.131,65 292.588,797	0.705
7	345.131,65 292.588,797	8	345.137,038 292.586,121	6.016
8	345.137,038 292.586,121	1	345.137,041 292.586,125	0.005

** Lungimile segmentelor sunt determinate în planul de proiecție Stereo 70 și sunt rotunjite la 1 milimetru.

*** Distanța dintre puncte este formată din segmente cumulate ce sunt mai mici decât valoarea 1 milimetru.

**DATE DESPRE IMOBILUL NR. 14127**

Oficiul de Cadastru și Publicitate Imobiliară DOLJ
Biroul de Cadastru și Publicitate Imobiliară Craiova

A. Partea I. Descrierea imobilului

TEREN Extravilan

Adresa: Nr. FN, Jud. Dolj, P2

Nr. Crt	Nr cadastral Nr. topografic	Suprafața* (mp)	Observații / Referințe
A1		2	Sector cadastral:0 Teren neimprejmuit; L20 KV CETATE - SPP 1 - 7

Construcții

Crt	Nr cadastral Nr. topografic	Adresa	Observații / Referințe
A1.1		Nr. FN, Jud. Dolj, P2	Nr. niveluri:1; S. construita la sol:2 mp; Stalp electric

B. Partea II. Proprietari și acte

Inscrieri privitoare la dreptul de proprietate și alte drepturi reale	Referințe	
/		
Act Normativ nr. HG NR. 1705, din 29/11/2006 emis de GUVERNUL ROMANIEI (Legea 123 din 10.07.2012; Contract de concesiune nr. 6 din 20.06.2005; Act Aditional nr. 1 din 04.03.2016; Licenta pentru distributia energiei electrice nr. 14033 din 01.07.2002 si Anexa);		
B1	Intabulare, drept de PROPRIETATE, dobandit prin Lege, cota actuala 1/1, cota initiala 1/1 1) STATUL ROMAN- DOMENIUL PUBLIC, CIF:999999999999, LIPSA CUI	A1, A1.1
B2	Intabulare, drept de ADMINISTRARE, dobandit prin Lege, cota actuala 1/1, cota initiala 1/1 1) MINISTERUL ECONOMIEI SI COMERTULUI, CIF:999999999999, LIPSA CUI	A1, A1.1
B3	Intabulare, drept de CONCESIUNE pe o perioada de 49 de ani, dobandit prin Lege, cota actuala 1/1, cota initiala 1/1 1) CEZ DISTRIBUTIE SA, CIF:14491102	A1, A1.1

C. Partea III. SARCINI .

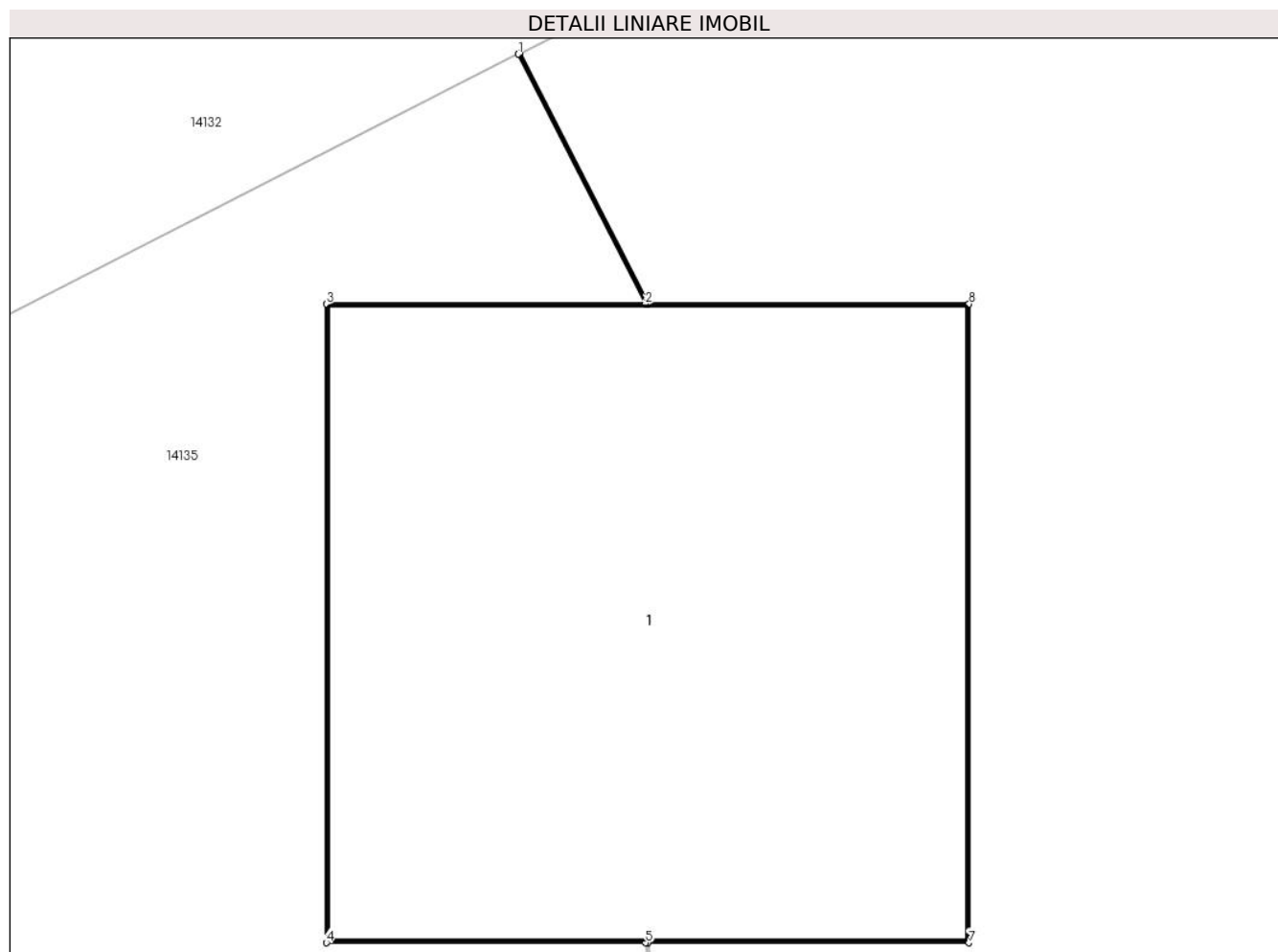
Inscrieri privind dezmembramintele dreptului de proprietate, drepturi reale de garanție și sarcini	Referințe
NU SUNT	

Anexa Nr. 1 La Partea I

Teren

Nr cadastral	Suprafața (mp)*	Observații / Referințe
	2	L20 KV CETATE - SPP 1 - 7

* Suprafața este determinată în planul de proiecție Stereo 70.



Date referitoare la teren

Crt	Categorie folosință	Intra vilan	Suprafața (mp)	Tarla	Parcelă	Nr. topo	Observații / Referințe
1	curți constructii	NU	2	-	2	-	

Date referitoare la construcții

Crt	Număr	Destinație construcție	Supraf. (mp)	Situație juridică	Observații / Referințe
A1.1		construcții industriale și edilitare	2	Cu acte	Nr. niveluri:1; S. construita la sol:2 mp; Stalp electric

Lungime Segmente

1) Valorile lungimilor segmentelor sunt obținute din proiecție în plan.

Punct început	X / Y	Punct sfârșit	X / Y	Lungime segment (** (m))
1	348.486,532 292.446,519	2	348.486,813 292.445,967	0.619
2	348.486,813 292.445,967	3	348.486,108 292.445,967	0.705
3	348.486,108 292.445,967	4	348.486,108 292.444,557	1.41

Punct început	X / Y	Punct sfârşit	X / Y	Lungime segment (** (m)
4	348.486,108 292.444,557	5	348.486,813 292.444,557	0.705
5	348.486,813 292.444,557	6	348.486,818 292.444,557	0.005
6	348.486,818 292.444,557	7	348.487,528 292.444,557	0.71
7	348.487,528 292.444,557	8	348.487,528 292.445,967	1.41
8	348.487,528 292.445,967	9	348.486,818 292.445,967	0.71
9	348.486,818 292.445,967	10	348.486,536 292.446,521	0.622
10	348.486,536 292.446,521	1	348.486,532 292.446,519	0.004

** Lungimile segmentelor sunt determinate în planul de proiecţie Stereo 70 şi sunt rotunjite la 1 milimetru.

*** Distanţa dintre puncte este formată din segmente cumulate ce sunt mai mici decât valoarea 1 milimetru.

**DATE DESPRE IMOBILUL NR. 14128**

Oficiul de Cadastru și Publicitate Imobiliară DOLJ
Biroul de Cadastru și Publicitate Imobiliară Craiova

A. Partea I. Descrierea imobilului

TEREN Extravilan

Adresa: Nr. FN, Jud. Dolj, P2

Nr. Crt	Nr cadastral Nr. topografic	Suprafața* (mp)	Observații / Referințe
A1		2	Sector cadastral:0 Teren neimprejmuit; L20 KV CETATE - GARLA MARE

Construcții

Crt	Nr cadastral Nr. topografic	Adresa	Observații / Referințe
A1.1		Nr. FN, Jud. Dolj, P2	Nr. niveluri:1; S. construita la sol:2 mp; Stalp electric

B. Partea II. Proprietari și acte

Inscrieri privitoare la dreptul de proprietate și alte drepturi reale		Referințe
/		
Act Normativ nr. HG NR. 1705, din 29/11/2006 emis de GUVERNUL ROMANIEI (Legea 123 din 10.07.2012; Contract de concesiune nr. 6 din 20.06.2005; Act Aditional nr. 1 din 04.03.2016; Licenta pentru distributia energiei electrice nr. 14033 din 01.07.2002 si Anexa);		
B1	Intabulare, drept de PROPRIETATE, dobandit prin Lege, cota actuala 1/1, cota initiala 1/1 1) STATUL ROMAN- DOMENIUL PUBLIC, CIF:999999999999, LIPSA CUI	A1, A1.1
B2	Intabulare, drept de ADMINISTRARE, dobandit prin Lege, cota actuala 1/1, cota initiala 1/1 1) MINISTERUL ECONOMIEI SI COMERTULUI, CIF:999999999999, LIPSA CUI	A1, A1.1
B3	Intabulare, drept de CONCESIUNE pe o perioada de 49 de ani, dobandit prin Lege, cota actuala 1/1, cota initiala 1/1 1) CEZ DISTRIBUTIE SA, CIF:14491102	A1, A1.1

C. Partea III. SARCINI .

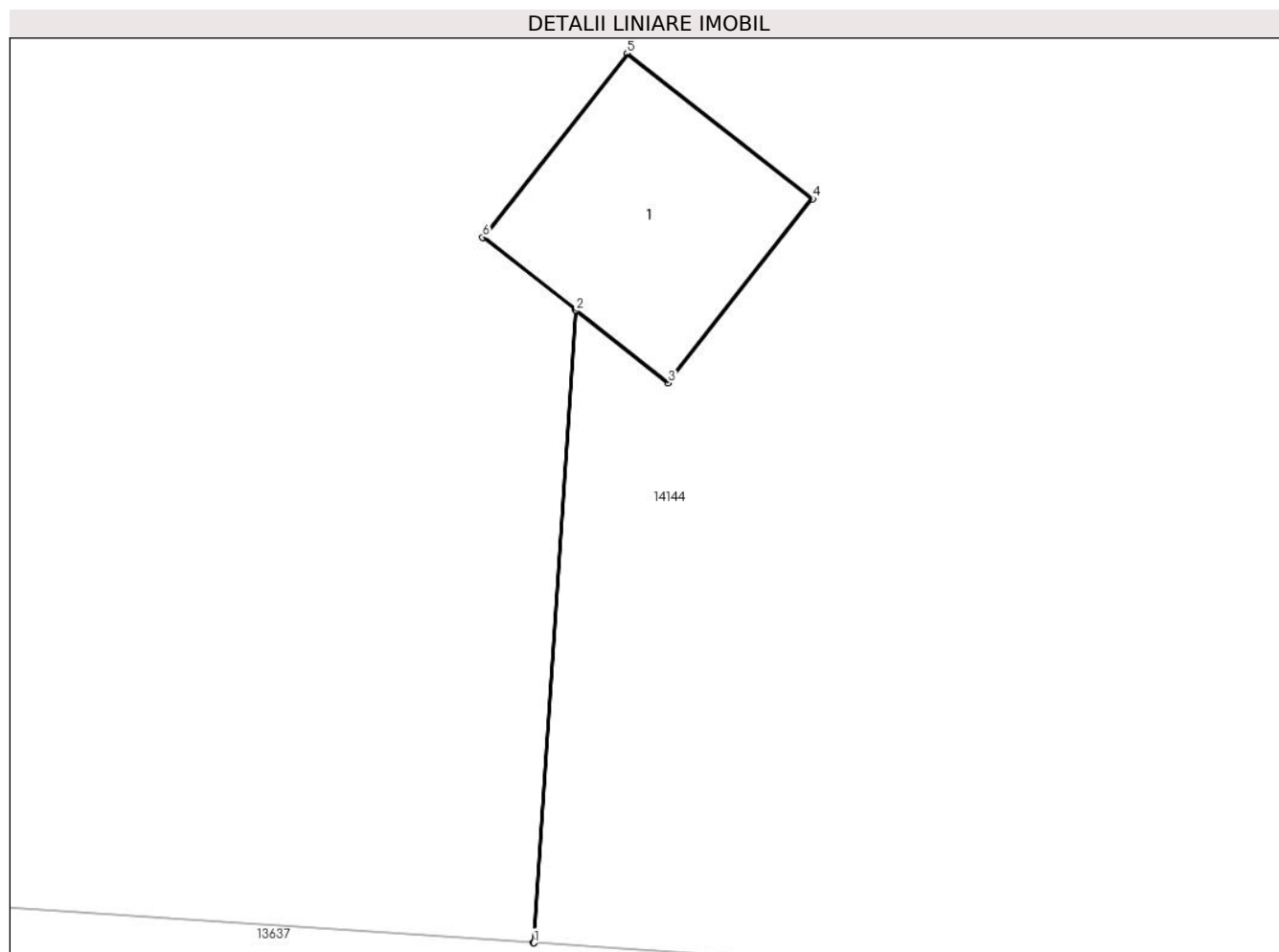
Inscrieri privind dezmembramintele dreptului de proprietate, drepturi reale de garanție și sarcini	Referințe
NU SUNT	

Anexa Nr. 1 La Partea I

Teren

Nr cadastral	Suprafața (mp)*	Observații / Referințe
	2	L20 KV CETATE - GARLA MARE

* Suprafața este determinată în planul de proiecție Stereo 70.



Date referitoare la teren

Crt	Categorie folosință	Intra vilan	Suprafața (mp)	Tarla	Parcelă	Nr. topo	Observații / Referințe
1	curti constructii	NU	2	-	2	-	

Date referitoare la construcții

Crt	Număr	Destinație construcție	Supraf. (mp)	Situație juridică	Observații / Referințe
A1.1		construcții industriale și edilitare	2	Cu acte	Nr. niveluri:1; S. construita la sol:2 mp; Stalp electric

Lungime Segmente

1) Valorile lungimilor segmentelor sunt obținute din proiecție în plan.

Punct început	X / Y	Punct sfârșit	X / Y	Lungime segment (** (m)
1	343.945,723 292.598,42	2	343.945,977 292.602,225	3.813
2	343.945,977 292.602,225	3	343.946,531 292.601,79	0.704
3	343.946,531 292.601,79	4	343.947,402 292.602,899	1.41

Punct început	X / Y	Punct sfârșit	X / Y	Lungime segment (** (m)
4	343.947,402 292.602,899	5	343.946,285 292.603,775	1.42
5	343.946,285 292.603,775	6	343.945,414 292.602,666	1.41
6	343.945,414 292.602,666	7	343.945,973 292.602,228	0.71
7	343.945,973 292.602,228	8	343.945,718 292.598,421	3.816
8	343.945,718 292.598,421	1	343.945,723 292.598,42	0.005

** Lungimile segmentelor sunt determinate în planul de proiecție Stereo 70 și sunt rotunjite la 1 milimetru.

*** Distanța dintre puncte este formată din segmente cumulate ce sunt mai mici decât valoarea 1 milimetru.

**DATE DESPRE IMOBILUL NR. 14129**

Oficiul de Cadastru și Publicitate Imobiliară DOLJ
Biroul de Cadastru și Publicitate Imobiliară Craiova

A. Partea I. Descrierea imobilului

TEREN Extravilan

Adresa: Nr. FN, Jud. Dolj, P4

Nr. Crt	Nr cadastral Nr. topografic	Suprafața* (mp)	Observații / Referințe
A1		2	Sector cadastral:0 Teren neimprejmuit; L20 KV CETATE - SPP 1 - 7

Construcții

Crt	Nr cadastral Nr. topografic	Adresa	Observații / Referințe
A1.1		Nr. FN, Jud. Dolj, P4	Nr. niveluri:1; S. construita la sol:2 mp; Stalp electric

B. Partea II. Proprietari și acte

Inscrieri privitoare la dreptul de proprietate și alte drepturi reale		Referințe
/		
Act Normativ nr. HG NR. 1705, din 29/11/2006 emis de GUVERNUL ROMANIEI (Legea 123 din 10.07.2012; Contract de concesiune nr. 6 din 20.06.2005; Act Aditional nr. 1 din 04.03.2016; Licenta pentru distributia energiei electrice nr. 14033 din 01.07.2002 si Anexa);		
B1	Intabulare, drept de PROPRIETATE, dobandit prin Lege, cota actuala 1/1, cota initiala 1/1 1) STATUL ROMAN- DOMENIUL PUBLIC, CIF:999999999999, LIPSA CUI	A1, A1.1
B2	Intabulare, drept de ADMINISTRARE, dobandit prin Lege, cota actuala 1/1, cota initiala 1/1 1) MINISTERUL ECONOMIEI SI COMERTULUI, CIF:999999999999, LIPSA CUI	A1, A1.1
B3	Intabulare, drept de CONCESIUNE pe o perioada de 49 de ani, dobandit prin Lege, cota actuala 1/1, cota initiala 1/1 1) CEZ DISTRIBUTIE SA, CIF:14491102	A1, A1.1

C. Partea III. SARCINI .

Inscrieri privind dezmembramintele dreptului de proprietate, drepturi reale de garanție și sarcini	Referințe
NU SUNT	

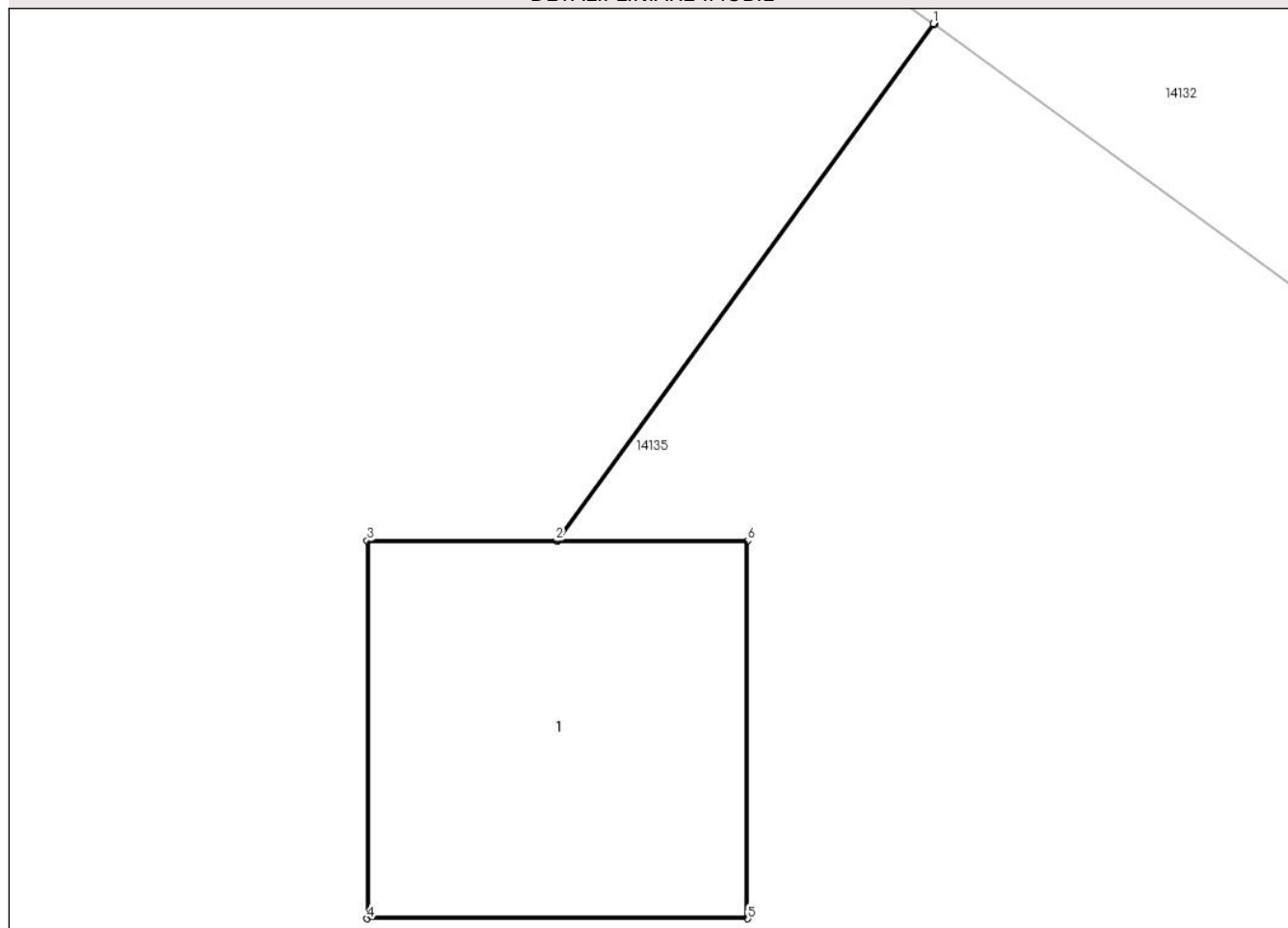
Anexa Nr. 1 La Partea I

Teren

Nr cadastral	Suprafața (mp)*	Observații / Referințe
	2	L20 KV CETATE - SPP 1 - 7

* Suprafața este determinată în planul de proiecție Stereo 70.

DETALII LINIARE IMOBIL



Date referitoare la teren

Crt	Categorie folosință	Intra vilan	Suprafața (mp)	Tarla	Parcelă	Nr. topo	Observații / Referințe
1	curți constructii	NU	2	-	4	-	

Date referitoare la construcții

Crt	Număr	Destinație construcție	Supraf. (mp)	Situație juridică	Observații / Referințe
A1.1		construcții industriale și edilitare	2	Cu acte	Nr. niveluri:1; S. construita la sol:2 mp; Stalp electric

Lungime Segmente

1) Valorile lungimilor segmentelor sunt obținute din proiecție în plan.

Punct început	X / Y	Punct sfârșit	X / Y	Lungime segment (** (m)
1	348.524,807 292.433,638	2	348.523,4 292.431,71	2.387
2	348.523,4 292.431,71	3	348.522,695 292.431,71	0.705
3	348.522,695 292.431,71	4	348.522,695 292.430,3	1.41

Punct început	X / Y	Punct sfârșit	X / Y	Lungime segment (** (m)
4	348.522,695 292.430,3	5	348.524,115 292.430,3	1.42
5	348.524,115 292.430,3	6	348.524,115 292.431,71	1.41
6	348.524,115 292.431,71	7	348.523,405 292.431,71	0.71
7	348.523,405 292.431,71	8	348.524,811 292.433,635	2.384
8	348.524,811 292.433,635	1	348.524,807 292.433,638	0.005

** Lungimile segmentelor sunt determinate în planul de proiecție Stereo 70 și sunt rotunjite la 1 milimetru.

*** Distanța dintre puncte este formată din segmente cumulate ce sunt mai mici decât valoarea 1 milimetru.

**DATE DESPRE IMOBILUL NR. 14130**

Oficiul de Cadastru și Publicitate Imobiliară DOLJ
Biroul de Cadastru și Publicitate Imobiliară Craiova

A. Partea I. Descrierea imobilului

TEREN Intravilan

Adresa: Loc. Cetate, Nr. FN, Jud. Dolj, P1

Nr. Crt	Nr cadastral Nr. topografic	Suprafața* (mp)	Observații / Referințe
A1		2	Sector cadastral:0 Teren neimprejmuit; L20 KV CETATE - SPA 1

Construcții

Crt	Nr cadastral Nr. topografic	Adresa	Observații / Referințe
A1.1		Loc. Cetate, Nr. FN, Jud. Dolj, P1	Nr. niveluri:1; S. construita la sol:2 mp; Stalp electric

B. Partea II. Proprietari și acte

Inscrieri privitoare la dreptul de proprietate și alte drepturi reale		Referințe
/		
Act Normativ nr. HG NR. 1705, din 29/11/2006 emis de GUVERNUL ROMANIEI (Legea 123 din 10.07.2012; Contract de concesiune nr. 6 din 20.06.2005; Act Aditional nr. 1 din 04.03.2016; Licenta pentru distributia energiei electrice nr. 14033 din 01.07.2002 si Anexa);		
B1	Intabulare, drept de PROPRIETATE, dobandit prin Lege, cota actuala 1/1, cota initiala 1/1 1) STATUL ROMAN- DOMENIUL PUBLIC, CIF:9999999999999, LIPSA CUI	A1, A1.1
B2	Intabulare, drept de ADMINISTRARE, dobandit prin Lege, cota actuala 1/1, cota initiala 1/1 1) MINISTERUL ECONOMIEI SI COMERTULUI, CIF:9999999999999, LIPSA CUI	A1, A1.1
B3	Intabulare, drept de CONCESIUNE pe o perioada de 49 de ani, dobandit prin Lege, cota actuala 1/1, cota initiala 1/1 1) CEZ DISTRIBUTIE SA, CIF:14491102	A1, A1.1

C. Partea III. SARCINI .

Inscrieri privind dezmembramintele dreptului de proprietate, drepturi reale de garanție și sarcini	Referințe
NU SUNT	

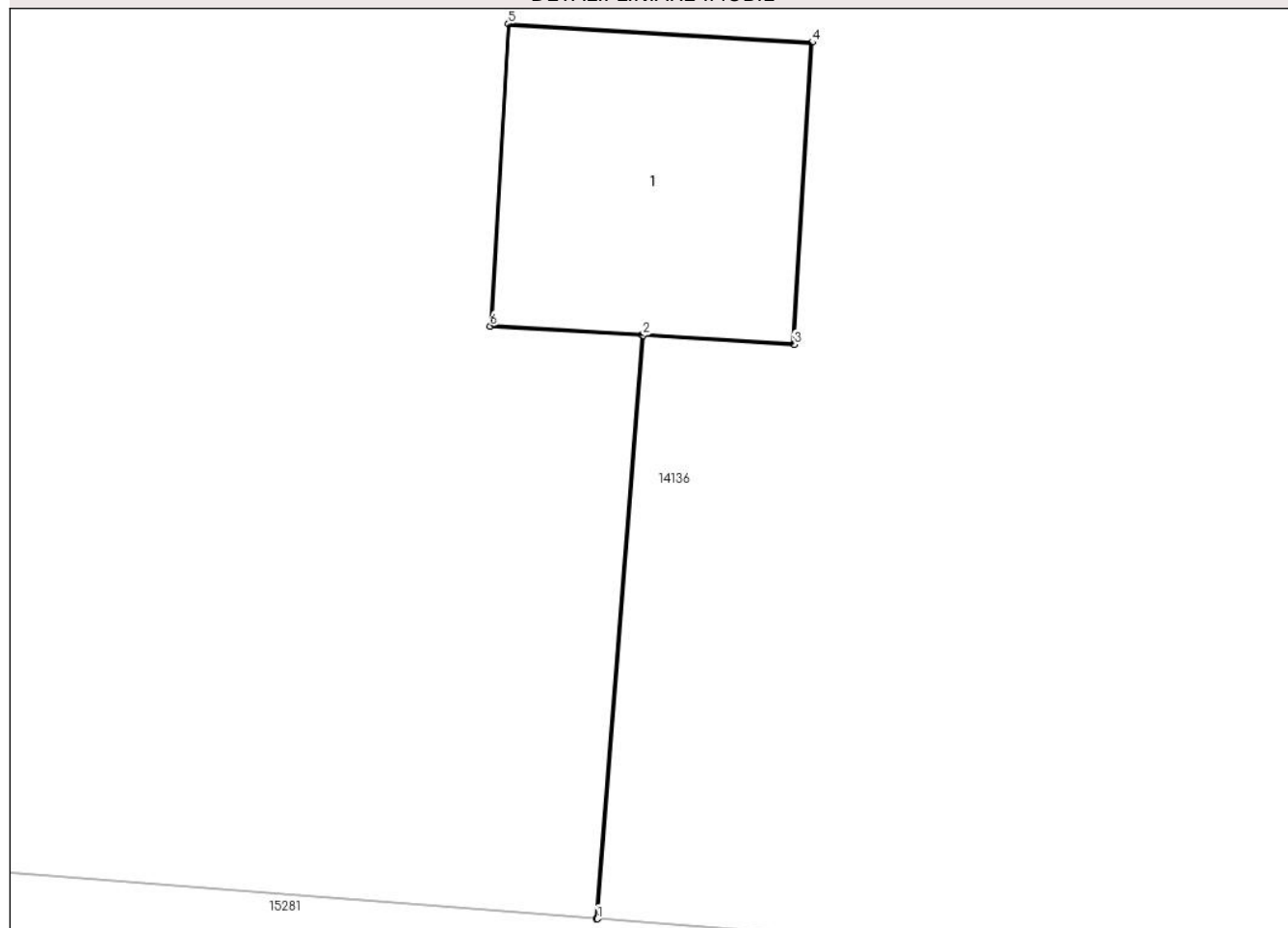
Anexa Nr. 1 La Partea I

Teren

Nr cadastral	Suprafața (mp)*	Observații / Referințe
	2	L20 KV CETATE - SPA 1

* Suprafața este determinată în planul de proiecție Stereo 70.

DETALII LINIARE IMOBIL



Date referitoare la teren

Crt	Categorie folosință	Intravilan	Suprafața (mp)	Tarla	Parcelă	Nr. topo	Observații / Referințe
1	curți constructii	DA	2	-	1	-	

Date referitoare la construcții

Crt	Număr	Destinație construcție	Supraf. (mp)	Situație juridică	Observații / Referințe
A1.1		construcții industriale și edilitare	2	Cu acte	Nr. niveluri:1; S. construita la sol:2 mp; Stalp electric

Lungime Segmente

1) Valorile lungimilor segmentelor sunt obținute din proiecție în plan.

Punct început	X / Y	Punct sfârșit	X / Y	Lungime segment (** (m)
1	342.724,656 292.759,915	2	342.724,868 292.762,632	2.725
2	342.724,868 292.762,632	3	342.725,572 292.762,59	0.705
3	342.725,572 292.762,59	4	342.725,657 292.763,997	1.41

Punct început	X / Y	Punct sfârșit	X / Y	Lungime segment (** (m)
4	342.725,657 292.763,997	5	342.724,24 292.764,083	1.42
5	342.724,24 292.764,083	6	342.724,155 292.762,675	1.411
6	342.724,155 292.762,675	7	342.724,863 292.762,633	0.709
7	342.724,863 292.762,633	8	342.724,651 292.759,916	2.725
8	342.724,651 292.759,916	1	342.724,656 292.759,915	0.005

** Lungimile segmentelor sunt determinate în planul de proiecție Stereo 70 și sunt rotunjite la 1 milimetru.

*** Distanța dintre puncte este formată din segmente cumulate ce sunt mai mici decât valoarea 1 milimetru.

**DATE DESPRE IMOBILUL NR. 14131**

Oficiul de Cadastru și Publicitate Imobiliară DOLJ
Biroul de Cadastru și Publicitate Imobiliară Craiova

A. Partea I. Descrierea imobilului

TEREN Extravilan

Adresa: Nr. FN, Jud. Dolj, P3

Nr. Crt	Nr cadastral Nr. topografic	Suprafața* (mp)	Observații / Referințe
A1		2	Sector cadastral:0 Teren neimprejmuit; L20 KV CETATE - SPA 1

Construcții

Crt	Nr cadastral Nr. topografic	Adresa	Observații / Referințe
A1.1		Nr. FN, Jud. Dolj, P3	Nr. niveluri:1; S. construita la sol:2 mp; Stalp electric

B. Partea II. Proprietari și acte

Inscrieri privitoare la dreptul de proprietate și alte drepturi reale		Referințe
/		
Act Normativ nr. HG NR. 1705, din 29/11/2006 emis de GUVERNUL ROMANIEI (Legea 123 din 10.07.2012; Contract de concesiune nr. 6 din 20.06.2005; Act Aditional nr. 1 din 04.03.2016; Licenta pentru distributia energiei electrice nr. 14033 din 01.07.2002 si Anexa);		
B1	Intabulare, drept de PROPRIETATE, dobandit prin Lege, cota actuala 1/1, cota initiala 1/1 1) STATUL ROMAN- DOMENIUL PUBLIC, CIF:9999999999999, LIPSA CUI	A1, A1.1
B2	Intabulare, drept de ADMINISTRARE, dobandit prin Lege, cota actuala 1/1, cota initiala 1/1 1) MINISTERUL ECONOMIEI SI COMERTULUI, CIF:9999999999999, LIPSA CUI	A1, A1.1
B3	Intabulare, drept de CONCESIUNE pe o perioada de 49 de ani, dobandit prin Lege, cota actuala 1/1, cota initiala 1/1 1) CEZ DISTRIBUTIE SA, CIF:14491102	A1, A1.1

C. Partea III. SARCINI .

Inscrieri privind dezmembramintele dreptului de proprietate, drepturi reale de garanție și sarcini	Referințe
NU SUNT	

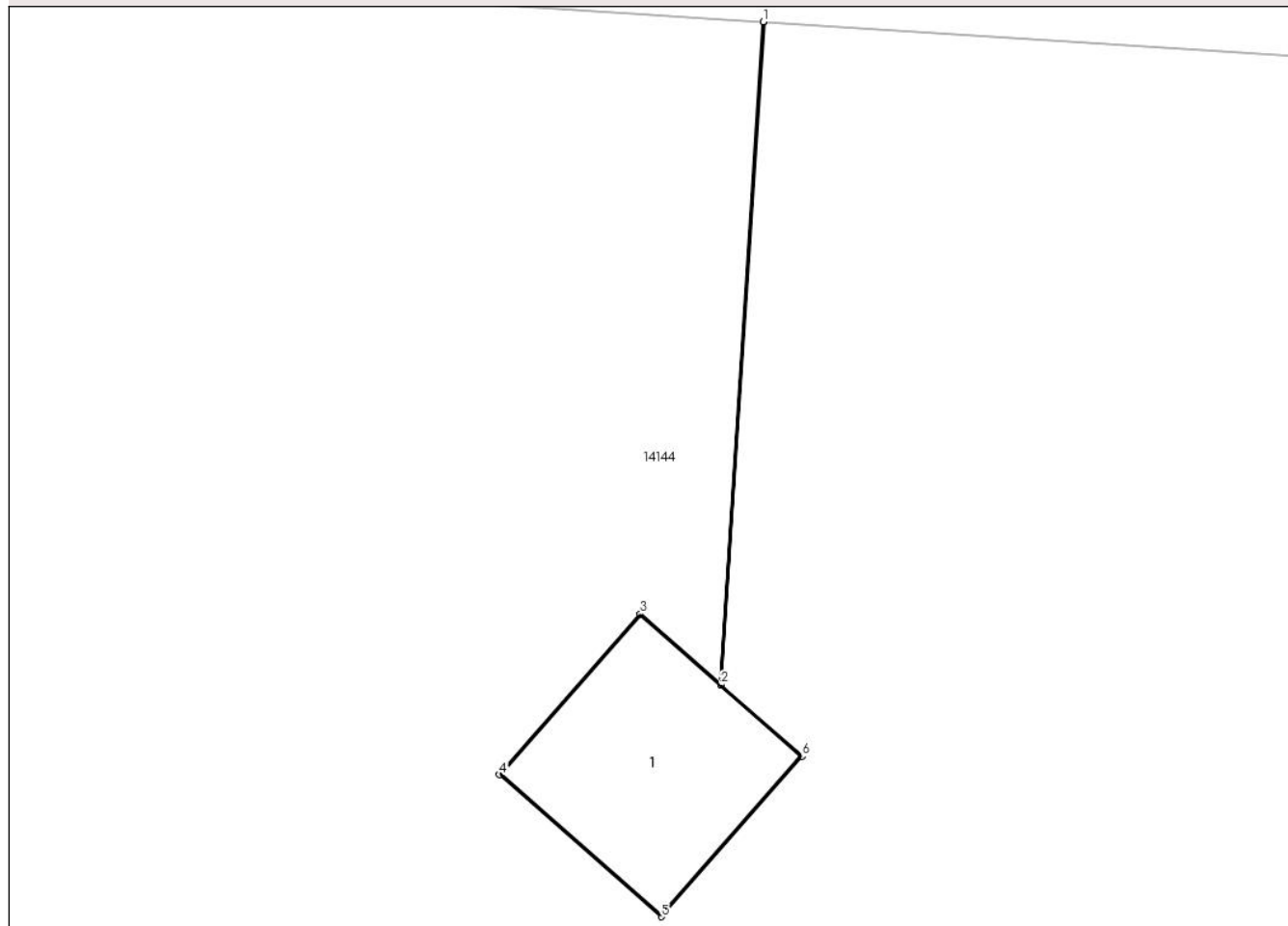
Anexa Nr. 1 La Partea I

Teren

Nr cadastral	Suprafața (mp)*	Observații / Referințe
	2	L20 KV CETATE - SPA 1

* Suprafața este determinată în planul de proiecție Stereo 70.

DETALII LINIARE IMOBIL



Date referitoare la teren

Crt	Categorie folosință	Intra vilan	Suprafața (mp)	Tarla	Parcelă	Nr. topo	Observații / Referințe
1	curți constructii	NU	2	-	3	-	

Date referitoare la construcții

Crt	Număr	Destinație construcție	Supraf. (mp)	Situație juridică	Observații / Referințe
A1.1		construcții industriale și edilitare	2	Cu acte	Nr. niveluri:1; S. construita la sol:2 mp; Stalp electric

Lungime Segmente

1) Valorile lungimilor segmentelor sunt obținute din proiecție în plan.

Punct început	X / Y	Punct sfârșit	X / Y	Lungime segment (** (m))
1	344.420,846 292.626,361	2	344.420,564 292.621,986	4.384
2	344.420,564 292.621,986	3	344.420,034 292.622,451	0.705
3	344.420,034 292.622,451	4	344.419,104 292.621,391	1.41

Punct început	X / Y	Punct sfârșit	X / Y	Lungime segment (** (m)
4	344.419,104 292.621,391	5	344.420,171 292.620,454	1.42
5	344.420,171 292.620,454	6	344.421,101 292.621,514	1.41
6	344.421,101 292.621,514	7	344.420,567 292.621,982	0.71
7	344.420,567 292.621,982	8	344.420,851 292.626,361	4.388
8	344.420,851 292.626,361	1	344.420,846 292.626,361	0.005

** Lungimile segmentelor sunt determinate în planul de proiecție Stereo 70 și sunt rotunjite la 1 milimetru.

*** Distanța dintre puncte este formată din segmente cumulate ce sunt mai mici decât valoarea 1 milimetru.

**DATE DESPRE IMOBILUL NR. 14132**

Oficiul de Cadastru și Publicitate Imobiliară DOLJ
Biroul de Cadastru și Publicitate Imobiliară Craiova

A. Partea I. Descrierea imobilului

TEREN Extravilan

Adresa: Nr. FN, Jud. Dolj, DE 118/1

Nr. Crt	Nr cadastral Nr. topografic	Suprafața* (mp)	Observații / Referințe
A1		22.688	Sector cadastral:0 Teren neimprejmuit;

B. Partea II. Proprietari și acte

Inscrieri privitoare la dreptul de proprietate și alte drepturi reale		Referințe
/		
Act Normativ nr. Legea 7, din 13/03/1996 emis de PARLAMENTUL ROMANIEI;		
B1	Inscrierea provizorie, drept de PROPRIETATE, dobandit prin Lege, cota actuala 1/1, cota initiala 1/1	A1
	1) COMUNA CETATE , CIF:4553470	
	<i>OBSERVATII: PROPRIETAR NEIDENTIFICAT</i>	

C. Partea III. SARCINI .

Inscrieri privind dezmembramintele dreptului de proprietate, drepturi reale de garanție și sarcini	Referințe
NU SUNT	

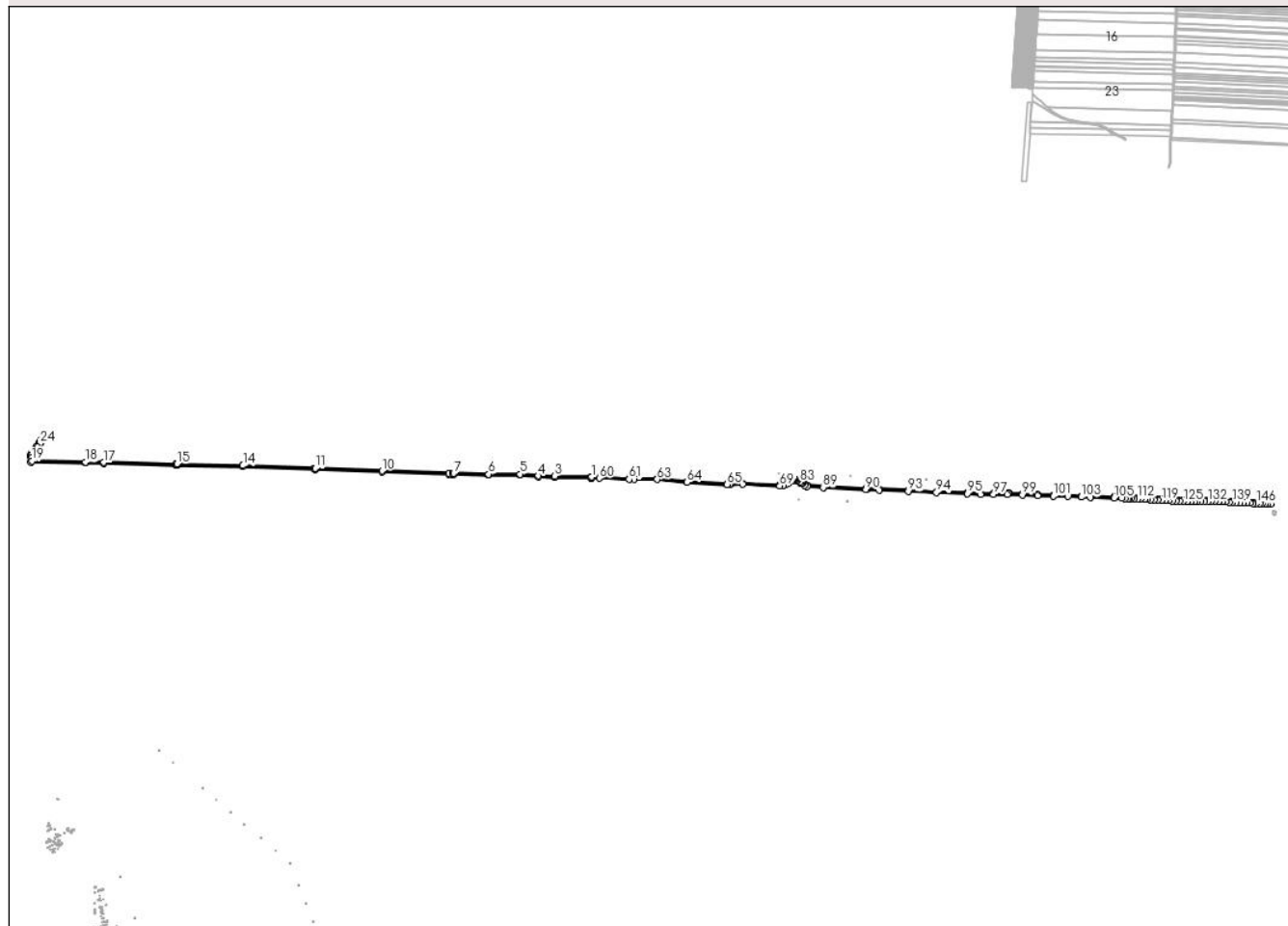
Anexa Nr. 1 La Partea I

Teren

Nr cadastral	Suprafața (mp)*	Observații / Referințe
	22.688	

* Suprafața este determinată în planul de proiecție Stereo 70.

DETALII LINIARE IMOBIL



Date referitoare la teren

Crt	Categorie folosință	Intravilan	Suprafața (mp)	Tarla	Parcelă	Nr. topo	Observații / Referințe
1	drum	NU	22.688	DE 118/1	-	-	

Lungime Segmente

1) Valorile lungimilor segmentelor sunt obținute din proiecție în plan.

Punct început	X / Y	Punct sfârșit	X / Y	Lungime segment
1	347.598,712 292.460,735	2	347.594,709 292.460,826	4.004
4	347.362,574 292.466,374	5	347.281,762 292.473,58	81.13 3
7	346.988,8 292.476,72	8	346.984,79 292.476,72	4.01
10	346.671,24 292.488,06	11	346.376,21 292.499,42	295.2 49
13	346.372,21 292.499,57	14	346.056,722 292.511,688	315.7 21
16	345.760,49 292.518,12	17	345.441,75 292.525,01	318.8 14
2	347.594,709 292.460,826	3	347.434,093 292.464,461	160.6 57
5	347.281,762 292.473,58	6	347.143,18 292.473,321	138.5 82
8	346.984,79 292.476,72	9	346.966,48 292.476,7	18.31
11	346.376,21 292.499,42	12	346.372,214 292.499,623	4.001
14	346.056,722 292.511,688	15	345.764,5 292.518,04	292.2 91
17	345.441,75 292.525,01	18	345.360,1 292.526,78	81.66 9
3	347.434,093 292.464,461	4	347.362,574 292.466,374	71.54 5
6	347.143,18 292.473,321	7	346.988,8 292.476,72	154.4 17
9	346.966,48 292.476,7	10	346.671,24 292.488,06	295.4 58
12	346.372,214 292.499,623	13	346.372,21 292.499,57	0.053
15	345.764,5 292.518,04	16	345.760,49 292.518,12	4.011
18	345.360,1 292.526,78	19	345.124,3 292.531,24	235.8 42

Punct început	X / Y	Punct sfârșit	X / Y	Lungime segment	Punct început	X / Y	Punct sfârșit	X / Y	Lungime segment	Punct început	X / Y	Punct sfârșit	X / Y	Lungime segment
19	345.124,3 292.531,24	20	345.123,65 292.547,149	15.92 2	20	345.123,65 292.547,149	21	345.123,15 292.559,39	12.25 1	21	345.123,15 292.559,39	22	345.125,524 292.562,769	4.13
22	345.125,524 292.562,769	23	345.147,386 292.593,894	38.03 6	23	345.147,386 292.593,894	24	345.158,741 292.610,062	19.75 7	24	345.158,741 292.610,062	25	345.161,985 292.614,602	5.58
25	345.161,985 292.614,602	26	345.164,444 292.618,181	4.342	26	345.164,444 292.618,181	27	345.169,603 292.625,525	8.975	27	345.169,603 292.625,525	28	345.179,77 292.640,0	17.68 9
28	345.179,77 292.640,0	29	345.180,07 292.646,25	6.257	29	345.180,07 292.646,25	30	345.179,235 292.649,266	3.129	30	345.179,235 292.649,266	31	345.172,396 292.641,125	10.63 2
31	345.172,396 292.641,125	32	345.166,33 292.627,824	14.61 9	32	345.166,33 292.627,824	33	345.161,159 292.620,463	8.996	33	345.161,159 292.620,463	34	345.158,709 292.616,898	4.326
34	345.158,709 292.616,898	35	345.155,477 292.612,374	5.56	35	345.155,477 292.612,374	36	345.144,113 292.596,193	19.77 3	36	345.144,113 292.596,193	37	345.137,041 292.586,125	12.30 4
37	345.137,041 292.586,125	38	345.137,038 292.586,121	0.005	38	345.137,038 292.586,121	39	345.122,251 292.565,068	25.72 7	39	345.122,251 292.565,068	40	345.119,098 292.560,581	5.484
40	345.119,098 292.560,581	41	345.119,653 292.546,986	13.60 6	41	345.119,653 292.546,986	42	345.120,457 292.527,312	19.69	42	345.120,457 292.527,312	43	345.360,019 292.522,781	239.6 05
43	345.360,019 292.522,781	44	345.441,664 292.521,011	81.66 4	44	345.441,664 292.521,011	45	345.760,407 292.514,121	318.8 17	45	345.760,407 292.514,121	46	345.764,417 292.514,041	4.011
46	345.764,417 292.514,041	47	346.056,602 292.507,69	292.2 54	47	346.056,602 292.507,69	48	346.372,06 292.495,573	315.6 91	48	346.372,06 292.495,573	49	346.376,058 292.495,423	4.001
49	346.376,058 292.495,423	50	346.671,086 292.484,063	295.2 47	50	346.671,086 292.484,063	51	346.966,405 292.472,7	295.5 38	51	346.966,405 292.472,7	52	346.984,792 292.472,72	18.38 7
52	346.984,792 292.472,72	53	346.988,756 292.472,72	3.964	53	346.988,756 292.472,72	54	347.143,14 292.469,321	154.4 21	54	347.143,14 292.469,321	55	347.281,588 292.469,58	138.4 48
55	347.281,588 292.469,58	56	347.362,343 292.462,379	81.07 5	56	347.362,343 292.462,379	57	347.433,994 292.460,462	71.67 7	57	347.433,994 292.460,462	58	347.594,618 292.456,827	160.6 65
58	347.594,618 292.456,827	59	347.598,622 292.456,736	4.005	59	347.598,622 292.456,736	60	347.631,796 292.455,986	33.18 2	60	347.631,796 292.455,986	61	347.763,921 292.450,884	132.2 23
61	347.763,921 292.450,884	62	347.785,047 292.450,772	21.12 6	62	347.785,047 292.450,772	63	347.887,467 292.450,229	102.4 21	63	347.887,467 292.450,229	64	348.019,005 292.437,389	132.1 63
64	348.019,005 292.437,389	65	348.197,502 292.428,14	178.7 36	65	348.197,502 292.428,14	66	348.207,86 292.428,332	10.36	66	348.207,86 292.428,332	67	348.211,873 292.428,407	4.014
67	348.211,873 292.428,407	68	348.265,578 292.429,401	53.71 4	68	348.265,578 292.429,401	69	348.429,411 292.421,946	164.0 03	69	348.429,411 292.421,946	70	348.444,99 292.423,091	15.62 1
70	348.444,99 292.423,091	71	348.455,736 292.426,331	11.22 4	71	348.455,736 292.426,331	72	348.464,531 292.431,085	9.998	72	348.464,531 292.431,085	73	348.470,998 292.436,334	8.329
73	348.470,998 292.436,334	74	348.479,502 292.442,942	10.77	74	348.479,502 292.442,942	75	348.486,532 292.446,519	7.888	75	348.486,532 292.446,519	76	348.486,536 292.446,521	0.004
76	348.486,536 292.446,521	77	348.486,825 292.446,668	0.324	77	348.486,825 292.446,668	78	348.492,97 292.447,797	6.248	78	348.492,97 292.447,797	79	348.500,638 292.447,475	7.675
79	348.500,638 292.447,475	80	348.503,772 292.446,407	3.311	80	348.503,772 292.446,407	81	348.503,777 292.446,405	0.005	81	348.503,777 292.446,405	82	348.506,137 292.445,601	2.493
82	348.506,137 292.445,601	83	348.517,812 292.438,749	13.53 7	83	348.517,812 292.438,749	84	348.524,807 292.433,638	8.663	84	348.524,807 292.433,638	85	348.524,811 292.433,635	0.005
85	348.524,811 292.433,635	86	348.528,046 292.431,273	4.006	86	348.528,046 292.431,273	87	348.540,181 292.423,46	14.43 3	87	348.540,181 292.423,46	88	348.551,417 292.419,16	12.03 1
88	348.551,417 292.419,16	89	348.621,406 292.414,675	70.13 3	89	348.621,406 292.414,675	90	348.809,687 292.406,214	188.4 71	90	348.809,687 292.406,214	91	348.813,684 292.406,035	4.001
91	348.813,684 292.406,035	92	348.870,097 292.403,5	56.47	92	348.870,097 292.403,5	93	348.998,28 292.398,126	128.2 96	93	348.998,28 292.398,126	94	349.122,258 292.391,788	124.1 4
94	349.122,258 292.391,788	95	349.259,552 292.387,834	137.3 51	95	349.259,552 292.387,834	96	349.318,76 292.385,003	59.27 6	96	349.318,76 292.385,003	97	349.374,52 292.384,811	55.76
97	349.374,52 292.384,811	98	349.436,04 292.384,276	61.52 2	98	349.436,04 292.384,276	99	349.502,435 292.382,301	66.42 4	99	349.502,435 292.382,301	100	349.570,35 292.378,912	68.0
100	349.570,35 292.378,912	101	349.638,718 292.377,273	68.38 8	101	349.638,718 292.377,273	102	349.702,876 292.374,978	64.19 9	102	349.702,876 292.374,978	103	349.763,135 292.372,683	60.30 3
103	349.763,135 292.372,683	104	349.802,121 292.371,488	39.00 4	104	349.802,121 292.371,488	105	349.907,361 292.368,264	105.2 89	105	349.907,361 292.368,264	106	349.943,416 292.366,833	36.08 3
106	349.943,416 292.366,833	107	349.956,902 292.366,456	13.49 1	107	349.956,902 292.366,456	108	349.969,966 292.366,332	13.06 5	108	349.969,966 292.366,332	109	349.974,101 292.366,089	4.142
109	349.974,101 292.366,089	110	349.982,257 292.365,609	8.17	110	349.982,257 292.365,609	111	349.997,341 292.365,332	15.08 7	111	349.997,341 292.365,332	112	350.011,813 292.365,258	14.47 2
112	350.011,813 292.365,258	113	350.027,033 292.364,191	15.25 7	113	350.027,033 292.364,191	114	350.041,967 292.363,319	14.95 9	114	350.041,967 292.363,319	115	350.055,787 292.362,054	13.87 8
115	350.055,787 292.362,054	116	350.067,705 292.360,719	11.99 3	116	350.067,705 292.360,719	117	350.083,81 292.359,989	16.12 2	117	350.083,81 292.359,989	118	350.100,332 292.359,214	16.54

Punct început	X / Y	Punct sfârșit	X / Y	Lungime segment	Punct început	X / Y	Punct sfârșit	X / Y	Lungime segment	Punct început	X / Y	Punct sfârșit	X / Y	Lungime segment
118	350.100,332 292.359,214	119	350.116,58 292.358,441	16.266	119	350.116,58 292.358,441	120	350.133,316 292.357,419	16.767	120	350.133,316 292.357,419	121	350.149,82 292.356,293	16.542
121	350.149,82 292.356,293	122	350.166,305 292.355,516	16.503	122	350.166,305 292.355,516	123	350.182,453 292.354,89	16.16	123	350.182,453 292.354,89	124	350.198,384 292.354,315	15.941
124	350.198,384 292.354,315	125	350.214,159 292.353,74	15.785	125	350.214,159 292.353,74	126	350.229,986 292.353,163	15.838	126	350.229,986 292.353,163	127	350.245,651 292.352,987	15.666
127	350.245,651 292.352,987	128	350.261,159 292.353,113	15.509	128	350.261,159 292.353,113	129	350.276,579 292.353,188	15.42	129	350.276,579 292.353,188	130	350.291,905 292.353,262	15.326
130	350.291,905 292.353,262	131	350.307,232 292.353,338	15.327	131	350.307,232 292.353,338	132	350.322,501 292.353,413	15.269	132	350.322,501 292.353,413	133	350.337,672 292.353,438	15.171
133	350.337,672 292.353,438	134	350.352,392 292.353,462	14.72	134	350.352,392 292.353,462	135	350.368,487 292.352,644	16.116	135	350.368,487 292.352,644	136	350.384,488 292.351,622	16.034
136	350.384,488 292.351,622	137	350.400,513 292.350,597	16.058	137	350.400,513 292.350,597	138	350.416,462 292.349,571	15.982	138	350.416,462 292.349,571	139	350.432,187 292.348,744	15.747
139	350.432,187 292.348,744	140	350.447,881 292.348,119	15.706	140	350.447,881 292.348,119	141	350.463,293 292.347,442	15.427	141	350.463,293 292.347,442	142	350.478,196 292.347,118	14.907
142	350.478,196 292.347,118	143	350.492,902 292.346,297	14.729	143	350.492,902 292.346,297	144	350.507,411 292.345,471	14.532	144	350.507,411 292.345,471	145	350.522,158 292.344,895	14.758
145	350.522,158 292.344,895	146	350.536,69 292.344,22	14.548	146	350.536,69 292.344,22	147	350.551,071 292.343,699	14.39	147	350.551,071 292.343,699	148	350.563,543 292.342,525	12.527
148	350.563,543 292.342,525	149	350.573,46 292.342,144	9.924	149	350.573,46 292.342,144	150	350.583,226 292.341,919	9.769	150	350.583,226 292.341,919	151	350.599,942 292.341,613	16.719
151	350.599,942 292.341,613	152	350.599,883 292.345,61	3.997	152	350.599,883 292.345,61	153	350.583,309 292.345,918	16.577	153	350.583,309 292.345,918	154	350.573,583 292.346,142	9.729
154	350.573,583 292.346,142	155	350.563,807 292.346,517	9.783	155	350.563,807 292.346,517	156	350.551,331 292.347,692	12.531	156	350.551,331 292.347,692	157	350.536,855 292.348,217	14.486
157	350.536,855 292.348,217	158	350.522,329 292.348,892	14.542	158	350.522,329 292.348,892	159	350.507,603 292.349,466	14.737	159	350.507,603 292.349,466	160	350.493,127 292.350,291	14.499
160	350.493,127 292.350,291	161	350.478,351 292.351,116	14.799	161	350.478,351 292.351,116	162	350.463,425 292.351,44	14.93	162	350.463,425 292.351,44	163	350.448,048 292.352,115	15.392
163	350.448,048 292.352,115	164	350.432,372 292.352,74	15.688	164	350.432,372 292.352,74	165	350.416,695 292.353,565	15.699	165	350.416,695 292.353,565	166	350.400,769 292.354,589	15.959
166	350.400,769 292.354,589	167	350.384,743 292.355,614	16.059	167	350.384,743 292.355,614	168	350.368,716 292.356,638	16.06	168	350.368,716 292.356,638	169	350.352,49 292.357,462	16.247
169	350.352,49 292.357,462	170	350.337,665 292.357,438	14.825	170	350.337,665 292.357,438	171	350.322,488 292.357,413	15.177	171	350.322,488 292.357,413	172	350.307,212 292.357,338	15.276
172	350.307,212 292.357,338	173	350.291,886 292.357,262	15.326	173	350.291,886 292.357,262	174	350.276,559 292.357,188	15.327	174	350.276,559 292.357,188	175	350.261,133 292.357,113	15.426
175	350.261,133 292.357,113	176	350.245,658 292.356,988	15.476	176	350.245,658 292.356,988	177	350.230,081 292.357,163	15.578	177	350.230,081 292.357,163	178	350.214,305 292.357,737	15.786
178	350.214,305 292.357,737	179	350.198,528 292.358,312	15.787	179	350.198,528 292.358,312	180	350.182,603 292.358,887	15.935	180	350.182,603 292.358,887	181	350.166,477 292.359,512	16.138
181	350.166,477 292.359,512	182	350.150,05 292.360,287	16.445	182	350.150,05 292.360,287	183	350.133,574 292.361,411	16.514	183	350.133,574 292.361,411	184	350.116,797 292.362,435	16.808
184	350.116,797 292.362,435	185	350.100,521 292.363,21	16.294	185	350.100,521 292.363,21	186	350.083,994 292.363,984	16.545	186	350.083,994 292.363,984	187	350.068,018 292.364,709	15.992
187	350.068,018 292.364,709	188	350.056,192 292.366,034	11.9	188	350.056,192 292.366,034	189	350.042,266 292.367,308	13.984	189	350.042,266 292.367,308	190	350.027,29 292.368,183	15.002
190	350.027,29 292.368,183	191	350.011,963 292.369,257	15.365	191	350.011,963 292.369,257	192	349.997,387 292.369,332	14.576	192	349.997,387 292.369,332	193	349.982,411 292.369,607	14.979
193	349.982,411 292.369,607	194	349.974,335 292.370,082	8.09	194	349.974,335 292.370,082	195	349.970,103 292.370,331	4.239	195	349.970,103 292.370,331	196	349.956,977 292.370,456	13.127
196	349.956,977 292.370,456	197	349.943,551 292.370,831	13.431	197	349.943,551 292.370,831	198	349.907,502 292.372,262	36.077	198	349.907,502 292.372,262	199	349.802,243 292.375,486	105.308
199	349.802,243 292.375,486	200	349.763,272 292.376,681	38.989	200	349.763,272 292.376,681	201	349.703,023 292.378,976	60.293	201	349.703,023 292.378,976	202	349.638,838 292.381,271	64.226
202	349.638,838 292.381,271	203	349.570,497 292.382,91	68.361	203	349.570,497 292.382,91	204	349.502,594 292.386,298	67.987	204	349.502,594 292.386,298	205	349.440,158 292.388,155	62.464
205	349.440,158 292.388,155	206	349.440,278 292.392,154	4.001	206	349.440,278 292.392,154	207	349.374,425 292.388,811	65.938	207	349.374,425 292.388,811	208	349.318,862 292.389,003	55.563
208	349.318,862 292.389,003	209	349.259,705 292.391,831	59.225	209	349.259,705 292.391,831	210	349.122,418 292.395,785	137.344	210	349.122,418 292.395,785	211	348.998,466 292.402,122	124.114
211	348.998,466 292.402,122	212	348.870,271 292.407,496	128.308	212	348.870,271 292.407,496	213	348.813,863 292.410,031	56.465	213	348.813,863 292.410,031	214	348.809,866 292.410,21	4.001
214	348.809,866 292.410,21	215	348.621,624 292.418,669	188.432	215	348.621,624 292.418,669	216	348.552,279 292.423,113	69.487	216	348.552,279 292.423,113	217	348.541,998 292.427,048	11.008

Punct început	X / Y	Punct sfârșit	X / Y	Lungime segment	Punct început	X / Y	Punct sfârșit	X / Y	Lungime segment	Punct început	X / Y	Punct sfârșit	X / Y	Lungime segment
217	348.541,998 292.427,048	218	348.530,31 292.434,572	13.9	218	348.530,31 292.434,572	219	348.520,01 292.442,097	12.756	219	348.520,01 292.442,097	220	348.507,811 292.449,256	14.145
220	348.507,811 292.449,256	221	348.501,382 292.451,447	6.792	221	348.501,382 292.451,447	222	348.492,689 292.451,812	8.701	222	348.492,689 292.451,812	223	348.485,53 292.450,497	7.279
223	348.485,53 292.450,497	224	348.477,349 292.446,334	9.179	224	348.477,349 292.446,334	225	348.468,51 292.439,467	11.193	225	348.468,51 292.439,467	226	348.462,3 292.434,426	7.998
226	348.462,3 292.434,426	227	348.454,192 292.430,043	9.217	227	348.454,192 292.430,043	228	348.444,257 292.427,048	10.377	228	348.444,257 292.427,048	229	348.429,355 292.425,953	14.942
229	348.429,355 292.425,953	230	348.265,632 292.433,403	163.892	230	348.265,632 292.433,403	231	348.211,799 292.432,406	53.842	231	348.211,799 292.432,406	232	348.207,785 292.432,331	4.015
232	348.207,785 292.432,331	233	348.197,569 292.432,142	10.218	233	348.197,569 292.432,142	234	348.019,303 292.441,379	178.505	234	348.019,303 292.441,379	235	347.887,672 292.454,228	132.257
235	347.887,672 292.454,228	236	347.785,068 292.454,772	102.605	236	347.785,068 292.454,772	237	347.764,009 292.454,884	21.059	237	347.764,009 292.454,884	238	347.631,918 292.459,984	132.189
238	347.631,918 292.459,984	1	347.598,712 292.460,735	33.214										

** Lungimile segmentelor sunt determinate în planul de proiecție Stereo 70 și sunt rotunjite la 1 milimetru.

*** Distanța dintre puncte este formată din segmente cumulate ce sunt mai mici decât valoarea 1 milimetru.

**DATE DESPRE IMOBILUL NR. 14133**

Oficiul de Cadastru și Publicitate Imobiliară DOLJ
Biroul de Cadastru și Publicitate Imobiliară Craiova

A. Partea I. Descrierea imobilului

TEREN Necunoscut

Adresa: Loc. Cetate, Jud. Dolj, Drum judetean Dj 552 Km 4+200 - 71+771 , tronson Km 65+038 - Km 70+920

Nr. Crt	Nr cadastral Nr. topografic	Suprafața* (mp)	Observații / Referințe
A1	30135	128.756	Sector cadastral:0 Teren neimprejmuit; Imobil traversat de limita de UAT DARVARI Conform PUG aprobat prin HCL 3/2009, suprafata intravilan =7270 mp, suprafata extravilan =75551 mp.

B. Partea II. Proprietari și acte

Inscrieri privitoare la dreptul de proprietate și alte drepturi reale		Referințe
74619 / 17/10/2011		
Act Administrativ nr. HG nr 965, din 18/09/2002 emis de GUVERNUL ROMANIEI (Anexa 1 la HG nr 965 din 2002);		
B1	Intabulare, drept de PROPRIETATE, dobandit prin Lege, cota actuala 1/1, cota initiala 1/1 1) JUDETUL DOLJ DOMENIUL PUBLIC, CIF:999999999999, LIPSA CUI	A1
B2	Intabulare, drept de ADMINISTRARE, dobandit prin Lege, cota actuala 1/1, cota initiala 1/1 1) CONSILIUL JUDETEAN DOLJ, CIF:999999999999, LIPSA CUI	A1

C. Partea III. SARCINI .

Inscrieri privind dezmembramintele dreptului de proprietate, drepturi reale de garanție și sarcini	Referințe
NU SUNT	


Anexa Nr. 1 La Partea I

Teren

Nr cadastral	Suprafața (mp)*	Observații / Referințe
30135	128.756	Imobil traversat de limita de UAT DARVARI Conform PUG aprobat prin HCL 3/2009, suprafata intravilan =7270 mp, suprafata extravilan =75551 mp.

* Suprafața este determinată în planul de proiecție Stereo 70.

DETALII LINIARE IMOBIL



Date referitoare la teren

Crt	Categorie folosință	Intra vilan	Suprafața (mp)	Tarla	Parcelă	Nr. topo	Observații / Referințe
1	drum	DA	7.270	-	-	-	Drum judetean Dj 552 Km 4+200 A~ã , -ã€ś 71+771 , tronson Km 65+038 - Km 70+920
2	drum	NU	121.486	-	-	-	Drum judetean Dj 552 Km 4+200 A~ã , -ã€ś 71+771 , tronson Km 65+038 - Km 70+920

Lungime Segmente

1) Valorile lungimilor segmentelor sunt obținute din proiecție în plan.

Punct început	X / Y	Punct sfârșit	X / Y	Lungime segment	Punct început	X / Y	Punct sfârșit	X / Y	Lungime segment	Punct început	X / Y	Punct sfârșit	X / Y	Lungime segment
1	345.174,885 292.678,232	2	345.179,728 292.676,224	5.243	2	345.179,728 292.676,224	3	345.174,021 292.669,455	8.854	3	345.174,021 292.669,455	4	345.172,224 292.675,193	6.013
4	345.172,224 292.675,193	5	345.087,984 292.579,022	127.8 48	5	345.087,984 292.579,022	6	345.084,79 292.575,376	4.847	6	345.084,79 292.575,376	7	345.096,178 292.571,47	12.03 9
7	345.096,178 292.571,47	8	345.059,355 292.528,276	56.76	8	345.059,355 292.528,276	9	345.039,39 292.504,593	30.97 6	9	345.039,39 292.504,593	10	345.035,569 292.506,784	4.405
10	345.035,569 292.506,784	11	344.977,389 292.435,965	91.65 3	11	344.977,389 292.435,965	12	344.969,667 292.426,565	12.16 5	12	344.969,667 292.426,565	13	344.969,602 292.426,486	0.102

Punct început	X / Y	Punct sfârșit	X / Y	Lungime segment	Punct început	X / Y	Punct sfârșit	X / Y	Lungime segment	Punct început	X / Y	Punct sfârșit	X / Y	Lungime segment
13	344.969,602 292.426,486	14	344.946,289 292.398,973	36.06 2	14	344.946,289 292.398,973	15	344.946,269 292.398,949	0.031	15	344.946,269 292.398,949	16	344.939,8 292.391,315	10.00 6
16	344.939,8 292.391,315	17	344.938,843 292.390,187	1.479	17	344.938,843 292.390,187	18	344.935,17 292.386,03	5.547	18	344.935,17 292.386,03	19	344.935,155 292.386,013	0.023
19	344.935,155 292.386,013	20	344.932,51 292.383,021	3.994	20	344.932,51 292.383,021	21	344.932,495 292.383,004	0.023	21	344.932,495 292.383,004	22	344.925,711 292.374,995	10.49 6
22	344.925,711 292.374,995	23	344.925,696 292.374,977	0.023	23	344.925,696 292.374,977	24	344.916,041 292.363,546	14.96 3	24	344.916,041 292.363,546	25	344.902,245 292.347,213	21.38
25	344.902,245 292.347,213	26	344.896,486 292.339,923	9.29	26	344.896,486 292.339,923	27	344.892,049 292.334,305	7.159	27	344.892,049 292.334,305	28	344.871,643 292.310,364	31.45 8
28	344.871,643 292.310,364	29	344.871,002 292.309,612	0.988	29	344.871,002 292.309,612	30	344.848,093 292.282,069	35.82 5	30	344.848,093 292.282,069	31	344.739,965 292.155,714	166.3 05
31	344.739,965 292.155,714	32	344.652,154 292.050,456	137.0 77	32	344.652,154 292.050,456	33	344.655,744 292.048,286	4.195	33	344.655,744 292.048,286	34	344.651,26 292.042,984	6.944
34	344.651,26 292.042,984	35	344.662,161 292.034,198	14.00 1	35	344.662,161 292.034,198	36	344.665,368 292.031,614	4.118	36	344.665,368 292.031,614	37	344.688,624 292.059,478	36.29 4
37	344.688,624 292.059,478	38	344.779,801 292.161,518	136.8 41	38	344.779,801 292.161,518	39	344.870,452 292.267,984	139.8 31	39	344.870,452 292.267,984	40	344.869,962 292.271,746	3.794
40	344.869,962 292.271,746	41	344.864,06 292.273,787	6.245	41	344.864,06 292.273,787	42	344.863,371 292.274,261	0.836	42	344.863,371 292.274,261	43	344.867,56 292.279,148	6.437
43	344.867,56 292.279,148	44	344.867,963 292.277,748	1.457	44	344.867,963 292.277,748	45	344.870,041 292.276,225	2.576	45	344.870,041 292.276,225	46	344.870,689 292.275,884	0.732
46	344.870,689 292.275,884	47	344.920,398 292.333,855	76.36 5	47	344.920,398 292.333,855	48	344.931,052 292.346,642	16.64 4	48	344.931,052 292.346,642	49	344.958,335 292.379,388	42.62 2
49	344.958,335 292.379,388	50	344.954,832 292.382,212	4.5	50	344.954,832 292.382,212	51	344.959,11 292.387,347	6.684	51	344.959,11 292.387,347	52	344.970,844 292.396,829	15.08 6
52	344.970,844 292.396,829	53	344.978,506 292.404,122	10.57 8	53	344.978,506 292.404,122	54	344.992,227 292.421,224	21.92 6	54	344.992,227 292.421,224	55	344.994,566 292.424,02	3.645
55	344.994,566 292.424,02	56	345.000,13 292.430,086	8.231	56	345.000,13 292.430,086	57	345.002,836 292.433,036	4.003	57	345.002,836 292.433,036	58	345.023,355 292.455,401	30.35 2
58	345.023,355 292.455,401	59	345.027,678 292.459,407	5.894	59	345.027,678 292.459,407	60	345.031,036 292.462,319	4.445	60	345.031,036 292.462,319	61	345.032,736 292.463,795	2.251
61	345.032,736 292.463,795	62	345.038,177 292.467,76	6.732	62	345.038,177 292.467,76	63	345.043,368 292.471,093	6.169	63	345.043,368 292.471,093	64	345.048,421 292.473,831	5.747
64	345.048,421 292.473,831	65	345.053,546 292.476,351	5.711	65	345.053,546 292.476,351	66	345.059,683 292.478,933	6.658	66	345.059,683 292.478,933	67	345.065,468 292.480,677	6.042
67	345.065,468 292.480,677	68	345.070,055 292.481,705	4.701	68	345.070,055 292.481,705	69	345.073,42 292.482,109	3.389	69	345.073,42 292.482,109	70	345.078,633 292.481,844	5.22
70	345.078,633 292.481,844	71	345.051,84 292.497,639	31.10 2	71	345.051,84 292.497,639	72	345.070,035 292.519,222	28.22 9	72	345.070,035 292.519,222	73	345.109,81 292.565,881	61.31 2
73	345.109,81 292.565,881	74	345.119,098 292.560,581	10.69 4	74	345.119,098 292.560,581	75	345.122,251 292.565,068	5.484	75	345.122,251 292.565,068	76	345.137,038 292.586,121	25.72 7
76	345.137,038 292.586,121	77	345.131,65 292.588,797	6.016	77	345.131,65 292.588,797	78	345.131,22 292.588,238	0.705	78	345.131,22 292.588,238	79	345.130,095 292.589,104	1.42
79	345.130,095 292.589,104	80	345.130,955 292.590,222	1.411	80	345.130,955 292.590,222	81	345.132,08 292.589,356	1.42	81	345.132,08 292.589,356	82	345.131,653 292.588,801	0.7
82	345.131,653 292.588,801	83	345.137,041 292.586,125	6.016	83	345.137,041 292.586,125	84	345.144,113 292.596,193	12.30 4	84	345.144,113 292.596,193	85	345.155,477 292.612,374	19.77 3
85	345.155,477 292.612,374	86	345.158,709 292.616,898	5.56	86	345.158,709 292.616,898	87	345.161,159 292.620,463	4.326	87	345.161,159 292.620,463	88	345.166,33 292.627,824	8.996
88	345.166,33 292.627,824	89	345.172,396 292.641,125	14.61 9	89	345.172,396 292.641,125	90	345.179,235 292.649,266	10.63 2	90	345.179,235 292.649,266	91	345.180,07 292.646,25	3.129
91	345.180,07 292.646,25	92	345.191,616 292.659,042	17.23 2	92	345.191,616 292.659,042	93	345.224,175 292.695,116	48.59 4	93	345.224,175 292.695,116	94	345.243,688 292.716,736	29.12 4
94	345.243,688 292.716,736	95	345.257,334 292.731,855	20.36 7	95	345.257,334 292.731,855	96	345.277,61 292.754,32	30.26 2	96	345.277,61 292.754,32	97	345.278,221 292.755,031	0.937
97	345.278,221 292.755,031	98	345.290,235 292.768,991	18.41 8	98	345.290,235 292.768,991	99	345.308,376 292.790,074	27.81 3	99	345.308,376 292.790,074	100	345.365,357 292.856,291	87.35 9
100	345.365,357 292.856,291	101	345.390,242 292.885,209	38.15 1	101	345.390,242 292.885,209	102	345.392,17 292.887,45	2.956	102	345.392,17 292.887,45	103	345.443,804 292.950,781	81.71 2
103	345.443,804 292.950,781	104	345.476,04 292.990,32	51.01 5	104	345.476,04 292.990,32	105	345.493,112 293.011,265	27.02 1	105	345.493,112 293.011,265	106	345.506,1 293.027,2	20.55 8
106	345.506,1 293.027,2	107	345.587,777 293.124,795	127.2 63	107	345.587,777 293.124,795	108	345.629,433 293.174,571	64.90 7	108	345.629,433 293.174,571	109	345.672,04 293.225,839	66.66 2
109	345.672,04 293.225,839	110	345.674,055 293.225,829	2.015	110	345.674,055 293.225,829	111	345.699,511 293.256,047	39.51 1	111	345.699,511 293.256,047	112	345.809,217 293.386,276	170.2 79

Punct început	X / Y	Punct sfârșit	X / Y	Lungime segment	Punct început	X / Y	Punct sfârșit	X / Y	Lungime segment	Punct început	X / Y	Punct sfârșit	X / Y	Lungime segment
112	345.809,217 293.386,276	113	345.825,49 293.412,66	30.999	113	345.825,49 293.412,66	114	345.829,87 293.417,83	6.776	114	345.829,87 293.417,83	115	345.853,514 293.445,703	36.551
115	345.853,514 293.445,703	116	345.855,723 293.448,307	3.415	116	345.855,723 293.448,307	117	345.862,618 293.456,435	10.659	117	345.862,618 293.456,435	118	345.881,741 293.478,978	29.561
118	345.881,741 293.478,978	119	345.896,206 293.496,03	22.361	119	345.896,206 293.496,03	120	345.907,65 293.509,52	17.69	120	345.907,65 293.509,52	121	345.935,835 293.542,747	43.571
121	345.935,835 293.542,747	122	345.962,78 293.574,51	41.652	122	345.962,78 293.574,51	123	345.963,375 293.575,227	0.932	123	345.963,375 293.575,227	124	345.980,199 293.595,524	26.363
124	345.980,199 293.595,524	125	345.980,281 293.595,624	0.129	125	345.980,281 293.595,624	126	345.988,537 293.605,584	12.937	126	345.988,537 293.605,584	127	346.004,338 293.624,646	24.759
127	346.004,338 293.624,646	128	346.021,2 293.644,989	26.423	128	346.021,2 293.644,989	129	346.039,633 293.667,227	28.884	129	346.039,633 293.667,227	130	346.049,135 293.678,691	14.89
130	346.049,135 293.678,691	131	346.052,79 293.683,1	5.727	131	346.052,79 293.683,1	132	346.068,946 293.702,377	25.152	132	346.068,946 293.702,377	133	346.100,583 293.740,125	49.253
133	346.100,583 293.740,125	134	346.136,141 293.782,552	55.357	134	346.136,141 293.782,552	135	346.142,217 293.789,802	9.459	135	346.142,217 293.789,802	136	346.149,39 293.798,36	11.167
136	346.149,39 293.798,36	137	346.155,39 293.805,53	9.349	137	346.155,39 293.805,53	138	346.182,584 293.837,811	42.209	138	346.182,584 293.837,811	139	346.244,234 293.910,994	95.689
139	346.244,234 293.910,994	140	346.253,037 293.921,443	13.663	140	346.253,037 293.921,443	141	346.285,56 293.960,05	50.48	141	346.285,56 293.960,05	142	346.288,78 293.963,84	4.973
142	346.288,78 293.963,84	143	346.293,758 293.969,4	7.463	143	346.293,758 293.969,4	144	346.299,143 293.975,416	8.074	144	346.299,143 293.975,416	145	346.315,501 293.993,687	24.524
145	346.315,501 293.993,687	146	346.321,023 293.999,855	8.279	146	346.321,023 293.999,855	147	346.331,836 294.011,933	16.211	147	346.331,836 294.011,933	148	346.336,406 294.017,454	7.167
148	346.336,406 294.017,454	149	346.340,237 294.022,083	6.009	149	346.340,237 294.022,083	150	346.350,454 294.034,313	15.936	150	346.350,454 294.034,313	151	346.363,987 294.050,513	21.109
151	346.363,987 294.050,513	152	346.368,362 294.055,75	6.824	152	346.368,362 294.055,75	153	346.373,742 294.062,203	8.402	153	346.373,742 294.062,203	154	346.384,846 294.075,516	17.336
154	346.384,846 294.075,516	155	346.388,727 294.080,17	6.06	155	346.388,727 294.080,17	156	346.405,72 294.100,546	26.532	156	346.405,72 294.100,546	157	346.417,282 294.114,411	18.053
157	346.417,282 294.114,411	158	346.423,129 294.121,422	9.129	158	346.423,129 294.121,422	159	346.434,51 294.135,069	17.77	159	346.434,51 294.135,069	160	346.434,973 294.135,605	0.708
160	346.434,973 294.135,605	161	346.447,394 294.149,995	19.009	161	346.447,394 294.149,995	162	346.459,15 294.163,613	17.99	162	346.459,15 294.163,613	163	346.459,984 294.164,633	1.318
163	346.459,984 294.164,633	164	346.475,167 294.183,185	23.973	164	346.475,167 294.183,185	165	346.486,82 294.197,425	18.4	165	346.486,82 294.197,425	166	346.489,754 294.200,911	4.556
166	346.489,754 294.200,911	167	346.513,824 294.229,503	37.375	167	346.513,824 294.229,503	168	346.520,156 294.237,126	9.91	168	346.520,156 294.237,126	169	346.526,903 294.245,249	10.56
169	346.526,903 294.245,249	170	346.550,287 294.273,4	36.596	170	346.550,287 294.273,4	171	346.557,307 294.281,852	10.987	171	346.557,307 294.281,852	172	346.557,959 294.282,635	1.019
172	346.557,959 294.282,635	173	346.595,211 294.327,335	58.188	173	346.595,211 294.327,335	174	346.617,045 294.352,997	33.694	174	346.617,045 294.352,997	175	346.631,772 294.370,306	22.726
175	346.631,772 294.370,306	176	346.632,07 294.370,656	0.46	176	346.632,07 294.370,656	177	346.636,287 294.375,703	6.577	177	346.636,287 294.375,703	178	346.637,145 294.376,729	1.337
178	346.637,145 294.376,729	179	346.640,139 294.380,312	4.669	179	346.640,139 294.380,312	180	346.649,33 294.391,31	14.333	180	346.649,33 294.391,31	181	346.658,871 294.402,728	14.88
181	346.658,871 294.402,728	182	346.663,17 294.407,872	6.704	182	346.663,17 294.407,872	183	346.676,492 294.423,63	20.635	183	346.676,492 294.423,63	184	346.698,241 294.449,356	33.687
184	346.698,241 294.449,356	185	346.704,576 294.456,922	9.868	185	346.704,576 294.456,922	186	346.731,283 294.488,822	41.604	186	346.731,283 294.488,822	187	346.736,479 294.495,025	8.092
187	346.736,479 294.495,025	188	346.756,533 294.518,964	31.229	188	346.756,533 294.518,964	189	346.764,137 294.528,04	11.84	189	346.764,137 294.528,04	190	346.778,403 294.545,073	22.218
190	346.778,403 294.545,073	191	346.797,349 294.567,693	29.506	191	346.797,349 294.567,693	192	346.801,567 294.572,733	6.572	192	346.801,567 294.572,733	193	346.809,435 294.582,136	12.261
193	346.809,435 294.582,136	194	346.833,644 294.611,067	37.724	194	346.833,644 294.611,067	195	346.853,417 294.634,482	30.647	195	346.853,417 294.634,482	196	346.877,558 294.663,07	37.417
196	346.877,558 294.663,07	197	346.882,784 294.669,319	8.146	197	346.882,784 294.669,319	198	346.912,79 294.705,201	46.775	198	346.912,79 294.705,201	199	346.927,19 294.722,117	22.215
199	346.927,19 294.722,117	200	346.942,211 294.739,761	23.172	200	346.942,211 294.739,761	201	346.959,602 294.760,19	26.829	201	346.959,602 294.760,19	202	346.965,409 294.767,04	8.98
202	346.965,409 294.767,04	203	346.987,738 294.793,379	34.53	203	346.987,738 294.793,379	204	347.029,234 294.843,035	64.712	204	347.029,234 294.843,035	205	347.060,02 294.878,691	47.108
205	347.060,02 294.878,691	206	347.114,805 294.944,591	85.698	206	347.114,805 294.944,591	207	347.150,052 294.986,228	54.553	207	347.150,052 294.986,228	208	347.168,651 295.007,906	28.563
208	347.168,651 295.007,906	209	347.169,216 295.015,477	7.592	209	347.169,216 295.015,477	210	347.173,61 295.020,598	6.748	210	347.173,61 295.020,598	211	347.173,045 295.013,028	7.591

Punct început	X / Y	Punct sfârșit	X / Y	Lungime segment	Punct început	X / Y	Punct sfârșit	X / Y	Lungime segment	Punct început	X / Y	Punct sfârșit	X / Y	Lungime segment
211	347.173,045 295.013,028	212	347.177,25 295.017,93	6.458	212	347.177,25 295.017,93	213	347.187,179 295.029,503	15.249	213	347.187,179 295.029,503	214	347.191,033 295.034,16	6.045
214	347.191,033 295.034,16	215	347.204,771 295.050,764	21.551	215	347.204,771 295.050,764	216	347.211,631 295.059,055	10.761	216	347.211,631 295.059,055	217	347.218,943 295.067,733	11.348
217	347.218,943 295.067,733	218	347.225,424 295.075,426	10.059	218	347.225,424 295.075,426	219	347.250,965 295.105,74	39.639	219	347.250,965 295.105,74	220	347.252,38 295.107,42	2.197
220	347.252,38 295.107,42	221	347.263,507 295.120,567	17.224	221	347.263,507 295.120,567	222	347.269,807 295.128,011	9.752	222	347.269,807 295.128,011	223	347.279,547 295.139,52	15.077
223	347.279,547 295.139,52	224	347.283,387 295.144,059	5.945	224	347.283,387 295.144,059	225	347.285,116 295.146,106	2.679	225	347.285,116 295.146,106	226	347.281,514 295.146,034	3.603
226	347.281,514 295.146,034	227	347.280,092 295.147,131	1.796	227	347.280,092 295.147,131	228	347.285,967 295.154,086	9.104	228	347.285,967 295.154,086	229	347.287,838 295.152,57	2.408
229	347.287,838 295.152,57	230	347.290,429 295.152,395	2.597	230	347.290,429 295.152,395	231	347.310,219 295.175,824	30.669	231	347.310,219 295.175,824	232	347.334,143 295.204,04	36.993
232	347.334,143 295.204,04	233	347.351,901 295.225,136	27.575	233	347.351,901 295.225,136	234	347.355,762 295.229,723	5.996	234	347.355,762 295.229,723	235	347.364,733 295.240,381	13.931
235	347.364,733 295.240,381	236	347.369,146 295.245,623	6.852	236	347.369,146 295.245,623	237	347.378,265 295.256,423	14.135	237	347.378,265 295.256,423	238	347.385,536 295.265,035	11.271
238	347.385,536 295.265,035	239	347.396,124 295.277,574	16.411	239	347.396,124 295.277,574	240	347.408,302 295.291,997	18.877	240	347.408,302 295.291,997	241	347.447,484 295.338,878	61.099
241	347.447,484 295.338,878	242	347.475,987 295.372,71	44.238	242	347.475,987 295.372,71	243	347.514,281 295.417,81	59.165	243	347.514,281 295.417,81	244	347.537,01 295.445,057	35.482
244	347.537,01 295.445,057	245	347.578,434 295.493,869	64.02	245	347.578,434 295.493,869	246	347.609,692 295.530,705	48.311	246	347.609,692 295.530,705	247	347.627,277 295.551,655	27.352
247	347.627,277 295.551,655	248	347.648,287 295.576,686	32.68	248	347.648,287 295.576,686	249	347.699,427 295.637,299	79.305	249	347.699,427 295.637,299	250	347.734,304 295.678,399	53.904
250	347.734,304 295.678,399	251	347.740,11 295.685,241	8.973	251	347.740,11 295.685,241	252	347.782,368 295.734,914	65.216	252	347.782,368 295.734,914	253	347.799,467 295.751,338	23.709
253	347.799,467 295.751,338	254	347.818,365 295.766,971	24.526	254	347.818,365 295.766,971	255	347.842,924 295.783,958	29.861	255	347.842,924 295.783,958	256	347.844,149 295.790,277	6.437
256	347.844,149 295.790,277	257	347.846,942 295.792,209	3.396	257	347.846,942 295.792,209	258	347.848,831 295.793,404	2.235	258	347.848,831 295.793,404	259	347.847,63 295.787,213	6.306
259	347.847,63 295.787,213	260	347.849,426 295.788,456	2.184	260	347.849,426 295.788,456	261	347.863,29 295.797,229	16.407	261	347.863,29 295.797,229	262	347.889,164 295.813,604	30.62
262	347.889,164 295.813,604	263	347.910,599 295.827,17	25.367	263	347.910,599 295.827,17	264	347.921,309 295.833,743	12.566	264	347.921,309 295.833,743	265	347.951,228 295.852,107	35.105
265	347.951,228 295.852,107	266	347.959,616 295.857,255	9.842	266	347.959,616 295.857,255	267	347.974,935 295.864,95	17.143	267	347.974,935 295.864,95	268	348.045,286 295.893,257	75.832
268	348.045,286 295.893,257	269	348.046,866 295.893,854	1.689	269	348.046,866 295.893,854	270	348.089,321 295.909,89	45.383	270	348.089,321 295.909,89	271	348.138,564 295.929,019	52.828
271	348.138,564 295.929,019	272	348.152,717 295.934,48	15.17	272	348.152,717 295.934,48	273	348.182,052 295.945,799	31.443	273	348.182,052 295.945,799	274	348.252,819 295.973,594	76.03
274	348.252,819 295.973,594	275	348.312,139 295.997,229	63.855	275	348.312,139 295.997,229	276	348.366,971 296.018,659	58.871	276	348.366,971 296.018,659	277	348.413,352 296.036,629	49.741
277	348.413,352 296.036,629	278	348.415,15 296.037,346	1.936	278	348.415,15 296.037,346	279	348.415,551 296.042,35	5.02	279	348.415,551 296.042,35	280	348.419,696 296.044,002	4.462
280	348.419,696 296.044,002	281	348.419,295 296.038,998	5.02	281	348.419,295 296.038,998	282	348.473,52 296.060,612	58.374	282	348.473,52 296.060,612	283	348.494,066 296.068,809	22.121
283	348.494,066 296.068,809	284	348.520,933 296.079,528	28.926	284	348.520,933 296.079,528	285	348.563,106 296.096,152	45.331	285	348.563,106 296.096,152	286	348.617,448 296.117,407	58.351
286	348.617,448 296.117,407	287	348.638,832 296.125,336	22.807	287	348.638,832 296.125,336	288	348.690,882 296.144,636	55.513	288	348.690,882 296.144,636	289	348.699,059 296.147,849	8.786
289	348.699,059 296.147,849	290	348.728,791 296.159,534	31.946	290	348.728,791 296.159,534	291	348.724,636 296.162,736	5.246	291	348.724,636 296.162,736	292	348.711,978 296.172,804	16.174
292	348.711,978 296.172,804	293	348.707,652 296.176,202	5.501	293	348.707,652 296.176,202	294	348.614,302 296.139,304	100.378	294	348.614,302 296.139,304	295	348.543,302 296.111,241	76.345
295	348.543,302 296.111,241	296	348.527,051 296.104,818	17.474	296	348.527,051 296.104,818	297	348.525,1 296.104,046	2.098	297	348.525,1 296.104,046	298	348.519,983 296.102,024	5.502
298	348.519,983 296.102,024	299	348.515,318 296.100,18	5.016	299	348.515,318 296.100,18	300	348.514,903 296.100,016	0.446	300	348.514,903 296.100,016	301	348.510,343 296.098,119	4.939
301	348.510,343 296.098,119	302	348.493,337 296.091,043	18.419	302	348.493,337 296.091,043	303	348.489,333 296.089,377	4.337	303	348.489,333 296.089,377	304	348.474,364 296.083,472	16.092
304	348.474,364 296.083,472	305	348.465,456 296.079,958	9.576	305	348.465,456 296.079,958	306	348.457,617 296.076,866	8.427	306	348.457,617 296.076,866	307	348.453,223 296.075,132	4.724
307	348.453,223 296.075,132	308	348.448,8 296.073,387	4.755	308	348.448,8 296.073,387	309	348.444,527 296.071,702	4.593	309	348.444,527 296.071,702	310	348.434,09 296.067,584	11.22

Punct început	X / Y	Punct sfârșit	X / Y	Lungime segment	Punct început	X / Y	Punct sfârșit	X / Y	Lungime segment	Punct început	X / Y	Punct sfârșit	X / Y	Lungime segment
310	348.434,09 296.067,584	311	348.411,751 296.058,772	24.014	311	348.411,751 296.058,772	312	348.389,381 296.049,947	24.048	312	348.389,381 296.049,947	313	348.380,856 296.046,584	9.164
313	348.380,856 296.046,584	314	348.367,274 296.041,226	14.601	314	348.367,274 296.041,226	315	348.345,248 296.032,537	23.678	315	348.345,248 296.032,537	316	348.324,674 296.024,42	22.117
316	348.324,674 296.024,42	317	348.305,168 296.016,726	20.969	317	348.305,168 296.016,726	318	348.252,293 295.995,867	56.841	318	348.252,293 295.995,867	319	348.252,29 295.995,866	0.003
319	348.252,29 295.995,866	320	348.206,383 295.977,721	49.363	320	348.206,383 295.977,721	321	348.188,307 295.970,576	19.437	321	348.188,307 295.970,576	322	348.177,493 295.966,302	11.628
322	348.177,493 295.966,302	323	348.132,061 295.948,345	48.852	323	348.132,061 295.948,345	324	348.082,498 295.928,756	53.294	324	348.082,498 295.928,756	325	348.073,596 295.925,237	9.572
325	348.073,596 295.925,237	326	348.044,753 295.913,837	31.014	326	348.044,753 295.913,837	327	348.044,751 295.913,836	0.002	327	348.044,751 295.913,836	328	348.015,91 295.902,437	31.012
328	348.015,91 295.902,437	329	348.013,549 295.901,504	2.539	329	348.013,549 295.901,504	330	347.989,49 295.893,081	25.491	330	347.989,49 295.893,081	331	347.976,023 295.888,367	14.268
331	347.976,023 295.888,367	332	347.941,943 295.869,721	38.847	332	347.941,943 295.869,721	333	347.902,143 295.847,946	45.367	333	347.902,143 295.847,946	334	347.905,826 295.845,948	4.19
334	347.905,826 295.845,948	335	347.900,813 295.842,871	5.882	335	347.900,813 295.842,871	336	347.888,84 295.835,293	14.17	336	347.888,84 295.835,293	337	347.887,076 295.837,727	3.006
337	347.887,076 295.837,727	338	347.874,587 295.829,823	14.78	338	347.874,587 295.829,823	339	347.863,985 295.823,113	12.547	339	347.863,985 295.823,113	340	347.851,983 295.815,517	14.204
340	347.851,983 295.815,517	341	347.837,558 295.806,387	17.072	341	347.837,558 295.806,387	342	347.836,72 295.805,808	1.019	342	347.836,72 295.805,808	343	347.822,759 295.796,152	16.975
343	347.822,759 295.796,152	344	347.820,044 295.794,274	3.301	344	347.820,044 295.794,274	345	347.818,616 295.793,287	1.736	345	347.818,616 295.793,287	346	347.805,373 295.784,128	16.102
346	347.805,373 295.784,128	347	347.787,937 295.769,703	22.63	347	347.787,937 295.769,703	348	347.785,148 295.767,396	3.619	348	347.785,148 295.767,396	349	347.778,976 295.761,467	8.558
349	347.778,976 295.761,467	350	347.769,855 295.752,706	12.647	350	347.769,855 295.752,706	351	347.766,694 295.749,669	4.384	351	347.766,694 295.749,669	352	347.763,273 295.745,648	5.279
352	347.763,273 295.745,648	353	347.754,722 295.735,596	13.197	353	347.754,722 295.735,596	354	347.750,023 295.730,073	7.251	354	347.750,023 295.730,073	355	347.740,482 295.718,859	14.724
355	347.740,482 295.718,859	356	347.730,865 295.707,554	14.842	356	347.730,865 295.707,554	357	347.723,727 295.699,164	11.016	357	347.723,727 295.699,164	358	347.711,449 295.684,695	18.976
358	347.711,449 295.684,695	359	347.694,36 295.664,558	26.411	359	347.694,36 295.664,558	360	347.683,014 295.651,188	17.535	360	347.683,014 295.651,188	361	347.669,807 295.635,534	20.481
361	347.669,807 295.635,534	362	347.651,279 295.613,573	28.733	362	347.651,279 295.613,573	363	347.648,154 295.609,869	4.846	363	347.648,154 295.609,869	364	347.637,959 295.597,786	15.809
364	347.637,959 295.597,786	365	347.634,291 295.593,437	5.689	365	347.634,291 295.593,437	366	347.631,837 295.590,529	3.805	366	347.631,837 295.590,529	367	347.618,994 295.575,229	19.976
367	347.618,994 295.575,229	368	347.593,26 295.544,572	40.026	368	347.593,26 295.544,572	369	347.589,699 295.540,375	5.504	369	347.589,699 295.540,375	370	347.562,042 295.507,78	42.747
370	347.562,042 295.507,78	371	347.555,671 295.500,274	9.845	371	347.555,671 295.500,274	372	347.538,028 295.479,483	27.268	372	347.538,028 295.479,483	373	347.520,559 295.458,899	26.998
373	347.520,559 295.458,899	374	347.497,831 295.431,656	35.479	374	347.497,831 295.431,656	375	347.482,339 295.413,41	23.936	375	347.482,339 295.413,41	376	347.475,456 295.405,304	10.634
376	347.475,456 295.405,304	377	347.469,016 295.397,718	9.951	377	347.469,016 295.397,718	378	347.459,57 295.386,593	14.594	378	347.459,57 295.386,593	379	347.433,899 295.356,123	39.842
379	347.433,899 295.356,123	380	347.432,399 295.354,342	2.329	380	347.432,399 295.354,342	381	347.431,015 295.352,699	2.148	381	347.431,015 295.352,699	382	347.410,62 295.328,298	31.802
382	347.410,62 295.328,298	383	347.391,839 295.305,827	29.286	383	347.391,839 295.305,827	384	347.390,988 295.304,819	1.319	384	347.390,988 295.304,819	385	347.367,11 295.276,539	37.012
385	347.367,11 295.276,539	386	347.353,435 295.260,342	21.198	386	347.353,435 295.260,342	387	347.352,708 295.259,482	1.126	387	347.352,708 295.259,482	388	347.337,042 295.240,87	24.328
388	347.337,042 295.240,87	389	347.320,036 295.220,667	26.408	389	347.320,036 295.220,667	390	347.317,719 295.217,914	3.598	390	347.317,719 295.217,914	391	347.311,111 295.210,12	10.218
391	347.311,111 295.210,12	392	347.299,955 295.196,963	17.25	392	347.299,955 295.196,963	393	347.293,808 295.189,713	9.505	393	347.293,808 295.189,713	394	347.273,643 295.165,893	31.209
394	347.273,643 295.165,893	395	347.277,862 295.166,186	4.229	395	347.277,862 295.166,186	396	347.270,007 295.156,887	12.173	396	347.270,007 295.156,887	397	347.266,768 295.157,701	3.34
397	347.266,768 295.157,701	398	347.236,746 295.122,227	46.473	398	347.236,746 295.122,227	399	347.235,954 295.121,29	1.227	399	347.235,954 295.121,29	400	347.223,544 295.106,561	19.26
400	347.223,544 295.106,561	401	347.203,266 295.082,492	31.472	401	347.203,266 295.082,492	402	347.195,128 295.072,834	12.629	402	347.195,128 295.072,834	403	347.192,875 295.070,111	3.534
403	347.192,875 295.070,111	404	347.184,936 295.060,516	12.454	404	347.184,936 295.060,516	405	347.175,66 295.049,307	14.549	405	347.175,66 295.049,307	406	347.170,738 295.043,358	7.721
406	347.170,738 295.043,358	407	347.169,359 295.041,751	2.118	407	347.169,359 295.041,751	408	347.161,469 295.032,554	12.118	408	347.161,469 295.032,554	409	347.149,106 295.018,145	18.986

Punct început	X / Y	Punct sfârșit	X / Y	Lungime segment	Punct început	X / Y	Punct sfârșit	X / Y	Lungime segment	Punct început	X / Y	Punct sfârșit	X / Y	Lungime segment
409	347.149,106 295.018,145	410	347.144,363 295.012,616	7.285	410	347.144,363 295.012,616	411	347.137,569 295.004,697	10.434	411	347.137,569 295.004,697	412	347.133,688 295.000,173	5.961
412	347.133,688 295.000,173	413	347.128,505 294.994,051	8.021	413	347.128,505 294.994,051	414	347.121,692 294.986,003	10.545	414	347.121,692 294.986,003	415	347.116,775 294.980,195	7.61
415	347.116,775 294.980,195	416	347.102,973 294.963,89	21.362	416	347.102,973 294.963,89	417	347.098,508 294.958,616	6.91	417	347.098,508 294.958,616	418	347.098,333 294.958,409	0.271
418	347.098,333 294.958,409	419	347.087,839 294.945,787	16.415	419	347.087,839 294.945,787	420	347.076,98 294.932,724	16.987	420	347.076,98 294.932,724	421	347.073,04 294.927,984	6.164
421	347.073,04 294.927,984	422	347.061,207 294.913,751	18.509	422	347.061,207 294.913,751	423	347.054,961 294.906,238	9.77	423	347.054,961 294.906,238	424	347.043,615 294.892,589	17.749
424	347.043,615 294.892,589	425	347.041,313 294.889,923	3.522	425	347.041,313 294.889,923	426	347.028,982 294.875,642	18.868	426	347.028,982 294.875,642	427	347.018,139 294.863,082	16.593
427	347.018,139 294.863,082	428	347.012,847 294.856,954	8.097	428	347.012,847 294.856,954	429	347.004,188 294.846,592	13.504	429	347.004,188 294.846,592	430	346.995,733 294.836,475	13.185
430	346.995,733 294.836,475	431	346.971,29 294.807,225	38.119	431	346.971,29 294.807,225	432	346.969,481 294.805,091	2.798	432	346.969,481 294.805,091	433	346.959,033 294.792,767	16.157
433	346.959,033 294.792,767	434	346.955,23 294.788,281	5.881	434	346.955,23 294.788,281	435	346.945,735 294.777,082	14.682	435	346.945,735 294.777,082	436	346.943,216 294.774,109	3.897
436	346.943,216 294.774,109	437	346.937,585 294.767,495	8.686	437	346.937,585 294.767,495	438	346.917,317 294.743,687	31.267	438	346.917,317 294.743,687	439	346.909,098 294.734,031	12.68
439	346.909,098 294.734,031	440	346.899,566 294.722,833	14.706	440	346.899,566 294.722,833	441	346.896,358 294.719,066	4.948	441	346.896,358 294.719,066	442	346.887,678 294.708,685	13.532
442	346.887,678 294.708,685	443	346.878,24 294.697,4	14.711	443	346.878,24 294.697,4	444	346.861,098 294.676,901	26.722	444	346.861,098 294.676,901	445	346.855,197 294.669,913	9.146
445	346.855,197 294.669,913	446	346.849,163 294.662,767	9.353	446	346.849,163 294.662,767	447	346.840,438 294.652,435	13.523	447	346.840,438 294.652,435	448	346.835,511 294.646,601	7.636
448	346.835,511 294.646,601	449	346.822,681 294.631,407	19.886	449	346.822,681 294.631,407	450	346.817,187 294.624,901	8.515	450	346.817,187 294.624,901	451	346.795,615 294.599,123	33.613
451	346.795,615 294.599,123	452	346.781,108 294.581,786	22.606	452	346.781,108 294.581,786	453	346.780,867 294.581,498	0.376	453	346.780,867 294.581,498	454	346.763,681 294.560,979	26.765
454	346.763,681 294.560,979	455	346.747,655 294.541,846	24.958	455	346.747,655 294.541,846	456	346.729,1 294.519,696	28.895	456	346.729,1 294.519,696	457	346.714,799 294.502,625	22.27
457	346.714,799 294.502,625	458	346.710,355 294.497,317	6.923	458	346.710,355 294.497,317	459	346.681,79 294.463,196	44.499	459	346.681,79 294.463,196	460	346.673,596 294.453,504	12.692
460	346.673,596 294.453,504	461	346.646,71 294.421,705	41.642	461	346.646,71 294.421,705	462	346.615,635 294.384,515	48.464	462	346.615,635 294.384,515	463	346.590,244 294.354,675	39.181
463	346.590,244 294.354,675	464	346.578,764 294.341,184	17.714	464	346.578,764 294.341,184	465	346.548,415 294.304,765	47.407	465	346.548,415 294.304,765	466	346.540,78 294.295,603	11.926
466	346.540,78 294.295,603	467	346.497,331 294.243,294	68.0	467	346.497,331 294.243,294	468	346.486,552 294.230,631	16.629	468	346.486,552 294.230,631	469	346.486,539 294.230,615	0.021
469	346.486,539 294.230,615	470	346.482,086 294.225,185	7.022	470	346.482,086 294.225,185	471	346.478,664 294.221,121	5.313	471	346.478,664 294.221,121	472	346.473,595 294.215,099	7.871
472	346.473,595 294.215,099	473	346.470,277 294.211,157	5.153	473	346.470,277 294.211,157	474	346.467,958 294.208,325	3.66	474	346.467,958 294.208,325	475	346.462,284 294.201,39	8.96
475	346.462,284 294.201,39	476	346.457,928 294.196,068	6.877	476	346.457,928 294.196,068	477	346.451,692 294.188,447	9.847	477	346.451,692 294.188,447	478	346.445,101 294.180,393	10.407
478	346.445,101 294.180,393	479	346.442,69 294.177,447	3.807	479	346.442,69 294.177,447	480	346.431,138 294.164,065	17.678	480	346.431,138 294.164,065	481	346.426,782 294.159,019	6.666
481	346.426,782 294.159,019	482	346.418,115 294.148,98	13.263	482	346.418,115 294.148,98	483	346.415,921 294.146,348	3.427	483	346.415,921 294.146,348	484	346.414,092 294.144,155	2.856
484	346.414,092 294.144,155	485	346.401,558 294.129,126	19.57	485	346.401,558 294.129,126	486	346.384,729 294.108,946	26.276	486	346.384,729 294.108,946	487	346.364,169 294.084,293	32.101
487	346.364,169 294.084,293	488	346.351,86 294.069,532	19.22	488	346.351,86 294.069,532	489	346.347,969 294.064,875	6.069	489	346.347,969 294.064,875	490	346.323,706 294.035,83	37.846
490	346.323,706 294.035,83	491	346.310,548 294.019,932	20.637	491	346.310,548 294.019,932	492	346.302,982 294.010,79	11.867	492	346.302,982 294.010,79	493	346.301,945 294.009,568	1.603
493	346.301,945 294.009,568	494	346.293,007 293.999,032	13.816	494	346.293,007 293.999,032	495	346.288,848 293.994,131	6.428	495	346.288,848 293.994,131	496	346.279,7 293.983,347	14.141
496	346.279,7 293.983,347	497	346.269,697 293.971,557	15.462	497	346.269,697 293.971,557	498	346.259,855 293.959,627	15.466	498	346.259,855 293.959,627	499	346.261,351 293.959,842	1.511
499	346.261,351 293.959,842	500	346.262,994 293.958,718	1.991	500	346.262,994 293.958,718	501	346.261,563 293.956,983	2.249	501	346.261,563 293.956,983	502	346.256,716 293.951,31	7.462
502	346.256,716 293.951,31	503	346.255,146 293.952,748	2.129	503	346.255,146 293.952,748	504	346.254,619 293.953,354	0.803	504	346.254,619 293.953,354	505	346.249,506 293.947,49	7.78
505	346.249,506 293.947,49	506	346.243,159 293.940,06	9.772	506	346.243,159 293.940,06	507	346.236,663 293.932,458	9.999	507	346.236,663 293.932,458	508	346.233,905 293.929,23	4.246

Punct început	X / Y	Punct sfârşit	X / Y	Lungime segment	Punct început	X / Y	Punct sfârşit	X / Y	Lungime segment	Punct început	X / Y	Punct sfârşit	X / Y	Lungime segment
508	346.233,905 293.929,23	509	346.229,162 293.923,679	7.301	509	346.229,162 293.923,679	510	346.222,676 293.916,087	9.985	510	346.222,676 293.916,087	511	346.218,207 293.910,856	6.88
511	346.218,207 293.910,856	512	346.214,75 293.906,718	5.392	512	346.214,75 293.906,718	513	346.193,388 293.881,152	33.316	513	346.193,388 293.881,152	514	346.179,651 293.864,918	21.266
514	346.179,651 293.864,918	515	346.164,67 293.847,214	23.192	515	346.164,67 293.847,214	516	346.160,062 293.841,793	7.115	516	346.160,062 293.841,793	517	346.157,198 293.838,425	4.421
517	346.157,198 293.838,425	518	346.148,725 293.828,459	13.081	518	346.148,725 293.828,459	519	346.142,793 293.821,481	9.159	519	346.142,793 293.821,481	520	346.134,198 293.811,372	13.269
520	346.134,198 293.811,372	521	346.132,159 293.808,973	3.148	521	346.132,159 293.808,973	522	346.125,584 293.801,169	10.205	522	346.125,584 293.801,169	523	346.119,147 293.793,528	9.991
523	346.119,147 293.793,528	524	346.111,118 293.783,997	12.462	524	346.111,118 293.783,997	525	346.106,726 293.778,784	6.817	525	346.106,726 293.778,784	526	346.099,309 293.769,98	11.512
526	346.099,309 293.769,98	527	346.096,926 293.767,142	3.706	527	346.096,926 293.767,142	528	346.093,808 293.763,43	4.848	528	346.093,808 293.763,43	529	346.084,824 293.752,732	13.97
529	346.084,824 293.752,732	530	346.077,241 293.743,702	11.792	530	346.077,241 293.743,702	531	346.068,056 293.732,765	14.282	531	346.068,056 293.732,765	532	346.061,513 293.724,974	10.174
532	346.061,513 293.724,974	533	346.060,764 293.724,082	1.165	533	346.060,764 293.724,082	534	346.056,896 293.719,476	6.015	534	346.056,896 293.719,476	535	346.050,393 293.711,732	10.112
535	346.050,393 293.711,732	536	346.043,843 293.703,932	10.185	536	346.043,843 293.703,932	537	346.038,09 293.697,082	8.945	537	346.038,09 293.697,082	538	346.038,005 293.696,979	0.134
538	346.038,005 293.696,979	539	346.016,553 293.671,092	33.62	539	346.016,553 293.671,092	540	346.013,045 293.666,858	5.498	540	346.013,045 293.666,858	541	345.987,232 293.635,88	40.323
541	345.987,232 293.635,88	542	345.981,058 293.628,471	9.644	542	345.981,058 293.628,471	543	345.972,096 293.617,811	13.927	543	345.972,096 293.617,811	544	345.966,438 293.611,083	8.791
544	345.966,438 293.611,083	545	345.960,759 293.604,328	8.825	545	345.960,759 293.604,328	546	345.950,329 293.591,923	16.207	546	345.950,329 293.591,923	547	345.949,295 293.590,694	1.606
547	345.949,295 293.590,694	548	345.939,749 293.579,308	14.858	548	345.939,749 293.579,308	549	345.934,425 293.572,959	8.286	549	345.934,425 293.572,959	550	345.929,065 293.566,566	8.343
550	345.929,065 293.566,566	551	345.913,71 293.548,253	23.899	551	345.913,71 293.548,253	552	345.907,818 293.541,225	9.171	552	345.907,818 293.541,225	553	345.894,834 293.525,649	20.278
553	345.894,834 293.525,649	554	345.889,933 293.519,77	7.654	554	345.889,933 293.519,77	555	345.880,064 293.507,932	15.412	555	345.880,064 293.507,932	556	345.877,588 293.504,962	3.867
556	345.877,588 293.504,962	557	345.872,186 293.498,546	8.387	557	345.872,186 293.498,546	558	345.866,335 293.491,599	9.083	558	345.866,335 293.491,599	559	345.854,487 293.477,53	18.393
559	345.854,487 293.477,53	560	345.848,487 293.470,406	9.314	560	345.848,487 293.470,406	561	345.845,422 293.466,766	4.759	561	345.845,422 293.466,766	562	345.841,268 293.461,771	6.497
562	345.841,268 293.461,771	563	345.830,427 293.448,736	16.954	563	345.830,427 293.448,736	564	345.827,363 293.445,051	4.792	564	345.827,363 293.445,051	565	345.824,546 293.441,665	4.405
565	345.824,546 293.441,665	566	345.818,972 293.434,962	8.718	566	345.818,972 293.434,962	567	345.814,868 293.430,027	6.418	567	345.814,868 293.430,027	568	345.806,757 293.420,489	12.52
568	345.806,757 293.420,489	569	345.797,639 293.409,767	14.075	569	345.797,639 293.409,767	570	345.784,386 293.394,181	20.459	570	345.784,386 293.394,181	571	345.776,627 293.385,057	11.977
571	345.776,627 293.385,057	572	345.771,033 293.378,245	8.815	572	345.771,033 293.378,245	573	345.769,851 293.376,806	1.862	573	345.769,851 293.376,806	574	345.764,374 293.370,136	8.631
574	345.764,374 293.370,136	575	345.750,835 293.353,649	21.334	575	345.750,835 293.353,649	576	345.742,566 293.343,579	13.03	576	345.742,566 293.343,579	577	345.729,044 293.328,265	20.429
577	345.729,044 293.328,265	578	345.720,538 293.318,631	12.852	578	345.720,538 293.318,631	579	345.714,966 293.311,864	8.766	579	345.714,966 293.311,864	580	345.711,869 293.308,101	4.874
580	345.711,869 293.308,101	581	345.696,171 293.289,033	24.698	581	345.696,171 293.289,033	582	345.685,315 293.275,847	17.08	582	345.685,315 293.275,847	583	345.679,17 293.268,383	9.668
583	345.679,17 293.268,383	584	345.669,417 293.256,87	15.089	584	345.669,417 293.256,87	585	345.661,196 293.247,166	12.718	585	345.661,196 293.247,166	586	345.639,284 293.221,3	33.9
586	345.639,284 293.221,3	587	345.627,596 293.207,392	18.167	587	345.627,596 293.207,392	588	345.619,134 293.197,323	13.153	588	345.619,134 293.197,323	589	345.610,08 293.186,548	14.074
589	345.610,08 293.186,548	590	345.600,042 293.174,604	15.602	590	345.600,042 293.174,604	591	345.558,981 293.125,273	64.184	591	345.558,981 293.125,273	592	345.557,739 293.123,793	1.932
592	345.557,739 293.123,793	593	345.539,601 293.102,187	28.21	593	345.539,601 293.102,187	594	345.530,074 293.090,837	14.818	594	345.530,074 293.090,837	595	345.514,259 293.071,997	24.598
595	345.514,259 293.071,997	596	345.507,524 293.064,14	10.349	596	345.507,524 293.064,14	597	345.495,43 293.050,032	18.582	597	345.495,43 293.050,032	598	345.474,138 293.025,193	32.716
598	345.474,138 293.025,193	599	345.473,97 293.024,997	0.258	599	345.473,97 293.024,997	600	345.449,466 292.995,743	38.161	600	345.449,466 292.995,743	601	345.432,256 292.975,196	26.802
601	345.432,256 292.975,196	602	345.429,474 292.971,907	4.308	602	345.429,474 292.971,907	603	345.391,601 292.927,125	58.65	603	345.391,601 292.927,125	604	345.390,071 292.925,317	2.368
604	345.390,071 292.925,317	605	345.384,664 292.918,927	8.371	605	345.384,664 292.918,927	606	345.373,825 292.906,121	16.777	606	345.373,825 292.906,121	607	345.369,679 292.901,223	6.417

Punct început	X / Y	Punct sfârșit	X / Y	Lungime segment	Punct început	X / Y	Punct sfârșit	X / Y	Lungime segment	Punct început	X / Y	Punct sfârșit	X / Y	Lungime segment
607	345.369,679 292.901,223	608	345.364,011 292.894,526	8.774	608	345.364,011 292.894,526	609	345.362,325 292.892,534	2.61	609	345.362,325 292.892,534	610	345.352,422 292.880,834	15.328
610	345.352,422 292.880,834	611	345.343,847 292.870,695	13.279	611	345.343,847 292.870,695	612	345.314,401 292.835,88	45.598	612	345.314,401 292.835,88	613	345.311,555 292.832,485	4.43
613	345.311,555 292.832,485	614	345.275,93 292.789,979	55.461	614	345.275,93 292.789,979	615	345.246,656 292.755,317	45.37	615	345.246,656 292.755,317	616	345.240,144 292.747,639	10.068
616	345.240,144 292.747,639	617	345.180,602 292.684,309	86.925	617	345.180,602 292.684,309	1	345.174,885 292.678,232	8.344					

** Lungimile segmentelor sunt determinate în planul de proiecție Stereo 70 și sunt rotunjite la 1 milimetru.

*** Distanța dintre puncte este formată din segmente cumulate ce sunt mai mici decât valoarea 1 milimetru.

**DATE DESPRE IMOBILUL NR. 14134**

Oficiul de Cadastru și Publicitate Imobiliară DOLJ
Biroul de Cadastru și Publicitate Imobiliară Craiova

A. Partea I. Descrierea imobilului

TEREN Extravilan

Adresa: Nr. FN, Jud. Dolj, DE 893/1

Nr. Crt	Nr cadastral Nr. topografic	Suprafața* (mp)	Observații / Referințe
A1		22.774	Sector cadastral:0 Teren neimprejmuit;

B. Partea II. Proprietari și acte

Inscrieri privitoare la dreptul de proprietate și alte drepturi reale		Referințe
/		
Act Normativ nr. Legea 7, din 13/03/1996 emis de PARLAMENTUL ROMANIEI;		
B1	Inscrierea provizorie, drept de PROPRIETATE, dobandit prin Lege, cota actuala 1/1, cota initiala 1/1	A1
	1) COMUNA CETATE , CIF:4553470	
	<i>OBSERVATII: PROPRIETAR NEIDENTIFICAT</i>	

C. Partea III. SARCINI .

Inscrieri privind dezmembramintele dreptului de proprietate, drepturi reale de garanție și sarcini	Referințe
NU SUNT	


Anexa Nr. 1 La Partea I

Teren

Nr cadastral	Suprafața (mp)*	Observații / Referințe
	22.774	

* Suprafața este determinată în planul de proiecție Stereo 70.

DETALII LINIARE IMOBIL



Date referitoare la teren

Crt	Categorie folosință	Intravilan	Suprafața (mp)	Tarla	Parcelă	Nr. topo	Observații / Referințe
1	drum	NU	22.774	DE 893/1	-	-	

Lungime Segmente

1) Valorile lungimilor segmentelor sunt obținute din proiecție în plan.

Punct început	X / Y	Punct sfârșit	X / Y	Lungime segment	Punct început	X / Y	Punct sfârșit	X / Y	Lungime segment	Punct început	X / Y	Punct sfârșit	X / Y	Lungime segment
1	344.954,832 292.382,212	2	344.958,335 292.379,388	4.5	2	344.958,335 292.379,388	3	344.963,452 292.385,529	7.993	3	344.963,452 292.385,529	4	344.963,691 292.385,667	0.276
4	344.963,691 292.385,667	5	344.965,668 292.387,223	2.516	5	344.965,668 292.387,223	6	344.973,516 292.393,85	10.272	6	344.973,516 292.393,85	7	344.981,458 292.401,41	10.965
7	344.981,458 292.401,41	8	344.995,321 292.418,689	22.153	8	344.995,321 292.418,689	9	344.997,575 292.421,383	3.513	9	344.997,575 292.421,383	10	345.003,078 292.427,382	8.141
10	345.003,078 292.427,382	11	345.005,784 292.430,332	4.003	11	345.005,784 292.430,332	12	345.026,193 292.452,577	30.189	12	345.026,193 292.452,577	13	345.030,349 292.456,428	5.666
13	345.030,349 292.456,428	14	345.033,657 292.459,298	4.379	14	345.033,657 292.459,298	15	345.035,229 292.460,662	2.081	15	345.035,229 292.460,662	16	345.040,438 292.464,458	6.445
16	345.040,438 292.464,458	17	345.045,404 292.467,647	5.902	17	345.045,404 292.467,647	18	345.050,257 292.470,276	5.519	18	345.050,257 292.470,276	19	345.055,206 292.472,71	5.515

Punct început	X / Y	Punct sfârșit	X / Y	Lungime segment	Punct început	X / Y	Punct sfârșit	X / Y	Lungime segment	Punct început	X / Y	Punct sfârșit	X / Y	Lungime segment
19	345.055,206 292.472,71	20	345.061,04 292.475,164	6.329	20	345.061,04 292.475,164	21	345.066,484 292.476,806	5.686	21	345.066,484 292.476,806	22	345.070,732 292.477,758	4.353
22	345.070,732 292.477,758	23	345.073,558 292.478,097	2.846	23	345.073,558 292.478,097	24	345.078,087 292.477,867	4.535	24	345.078,087 292.477,867	25	345.085,166 292.476,268	7.257
25	345.085,166 292.476,268	26	345.090,907 292.474,589	5.981	26	345.090,907 292.474,589	27	345.090,912 292.474,588	0.005	27	345.090,912 292.474,588	28	345.092,255 292.474,195	1.399
28	345.092,255 292.474,195	29	345.098,352 292.473,017	6.21	29	345.098,352 292.473,017	30	345.104,702 292.471,917	6.445	30	345.104,702 292.471,917	31	345.111,542 292.471,707	6.843
31	345.111,542 292.471,707	32	345.112,709 292.471,636	1.169	32	345.112,709 292.471,636	33	345.121,079 292.471,126	8.386	33	345.121,079 292.471,126	34	345.139,25 292.471,334	18.17 2
34	345.139,25 292.471,334	35	345.143,285 292.471,448	4.037	35	345.143,285 292.471,448	36	345.163,381 292.472,019	20.10 4	36	345.163,381 292.472,019	37	345.163,982 292.472,036	0.601
37	345.163,982 292.472,036	38	345.175,836 292.472,224	11.85 5	38	345.175,836 292.472,224	39	345.184,767 292.472,366	8.932	39	345.184,767 292.472,366	40	345.186,505 292.472,379	1.738
40	345.186,505 292.472,379	41	345.199,911 292.472,479	13.40 6	41	345.199,911 292.472,479	42	345.207,353 292.472,534	7.442	42	345.207,353 292.472,534	43	345.214,776 292.472,442	7.424
43	345.214,776 292.472,442	44	345.230,443 292.472,246	15.66 8	44	345.230,443 292.472,246	45	345.231,523 292.472,233	1.08	45	345.231,523 292.472,233	46	345.237,796 292.472,154	6.273
46	345.237,796 292.472,154	47	345.278,936 292.471,641	41.14 3	47	345.278,936 292.471,641	48	345.302,415 292.471,327	23.48 1	48	345.302,415 292.471,327	49	345.314,887 292.471,232	12.47 2
49	345.314,887 292.471,232	50	345.314,892 292.471,232	0.005	50	345.314,892 292.471,232	51	345.326,144 292.471,146	11.25 2	51	345.326,144 292.471,146	52	345.335,63 292.471,074	9.486
52	345.335,63 292.471,074	53	345.344,235 292.471,137	8.605	53	345.344,235 292.471,137	54	345.358,979 292.471,245	14.74 4	54	345.358,979 292.471,245	55	345.376,813 292.471,375	17.83 4
55	345.376,813 292.471,375	56	345.391,218 292.471,481	14.40 5	56	345.391,218 292.471,481	57	345.403,595 292.471,571	12.37 7	57	345.403,595 292.471,571	58	345.414,748 292.471,653	11.15 3
58	345.414,748 292.471,653	59	345.425,23 292.471,729	10.48 2	59	345.425,23 292.471,729	60	345.431,751 292.471,777	6.521	60	345.431,751 292.471,777	61	345.435,04 292.471,783	3.289
61	345.435,04 292.471,783	62	345.472,151 292.471,854	37.11 1	62	345.472,151 292.471,854	63	345.482,353 292.471,873	10.20 2	63	345.482,353 292.471,873	64	345.485,856 292.472,034	3.507
64	345.485,856 292.472,034	65	345.504,905 292.472,912	19.06 9	65	345.504,905 292.472,912	66	345.522,917 292.473,741	18.03 1	66	345.522,917 292.473,741	67	345.526,128 292.473,889	3.214
67	345.526,128 292.473,889	68	345.533,406 292.474,07	7.28	68	345.533,406 292.474,07	69	345.539,389 292.474,219	5.985	69	345.539,389 292.474,219	70	345.587,702 292.475,423	48.32 8
70	345.587,702 292.475,423	71	345.599,086 292.475,685	11.38 7	71	345.599,086 292.475,685	72	345.675,557 292.477,441	76.49 1	72	345.675,557 292.477,441	73	345.679,584 292.477,534	4.028
73	345.679,584 292.477,534	74	345.693,884 292.477,862	14.30 4	74	345.693,884 292.477,862	75	345.704,615 292.478,109	10.73 4	75	345.704,615 292.478,109	76	345.715,427 292.477,882	10.81 4
76	345.715,427 292.477,882	77	345.722,03 292.477,744	6.604	77	345.722,03 292.477,744	78	345.727,962 292.477,619	5.933	78	345.727,962 292.477,619	79	345.739,741 292.477,372	11.78 2
79	345.739,741 292.477,372	80	345.779,576 292.476,537	39.84 4	80	345.779,576 292.476,537	81	345.796,832 292.476,175	17.26	81	345.796,832 292.476,175	82	345.809,798 292.475,904	12.96 9
82	345.809,798 292.475,904	83	345.820,34 292.475,404	10.55 4	83	345.820,34 292.475,404	84	345.825,49 292.475,16	5.156	84	345.825,49 292.475,16	85	345.831,318 292.474,884	5.835
85	345.831,318 292.474,884	86	345.852,253 292.473,892	20.95 8	86	345.852,253 292.473,892	87	345.862,603 292.473,402	10.36 2	87	345.862,603 292.473,402	88	345.872,878 292.472,916	10.28 6
88	345.872,878 292.472,916	89	345.878,105 292.472,668	5.233	89	345.878,105 292.472,668	90	345.888,268 292.472,187	10.17 4	90	345.888,268 292.472,187	91	345.897,354 292.471,757	9.096
91	345.897,354 292.471,757	92	345.898,359 292.471,709	1.006	92	345.898,359 292.471,709	93	345.903,378 292.471,471	5.025	93	345.903,378 292.471,471	94	345.913,366 292.470,998	9.999
94	345.913,366 292.470,998	95	345.923,512 292.470,517	10.15 7	95	345.923,512 292.470,517	96	345.927,029 292.470,35	3.521	96	345.927,029 292.470,35	97	345.929,598 292.470,229	2.572
97	345.929,598 292.470,229	98	345.931,61 292.470,133	2.014	98	345.931,61 292.470,133	99	345.935,517 292.469,948	3.911	99	345.935,517 292.469,948	100	345.942,935 292.469,597	7.426
100	345.942,935 292.469,597	101	345.948,977 292.469,311	6.049	101	345.948,977 292.469,311	102	345.955,592 292.468,997	6.622	102	345.955,592 292.468,997	103	345.958,656 292.468,798	3.07
103	345.958,656 292.468,798	104	345.963,578 292.468,477	4.932	104	345.963,578 292.468,477	105	345.972,851 292.467,873	9.293	105	345.972,851 292.467,873	106	345.982,591 292.467,238	9.761
106	345.982,591 292.467,238	107	345.992,27 292.466,607	9.7	107	345.992,27 292.466,607	108	345.997,088 292.466,293	4.828	108	345.997,088 292.466,293	109	346.006,679 292.465,668	9.611
109	346.006,679 292.465,668	110	346.045,333 292.463,149	38.73 6	110	346.045,333 292.463,149	111	346.047,155 292.462,944	1.833	111	346.047,155 292.462,944	112	346.052,591 292.462,333	5.47
112	346.052,591 292.462,333	113	346.056,467 292.462,508	3.88	113	346.056,467 292.462,508	114	346.061,134 292.462,718	4.672	114	346.061,134 292.462,718	115	346.061,489 292.462,734	0.355
115	346.061,489 292.462,734	116	346.070,165 292.462,809	8.676	116	346.070,165 292.462,809	117	346.079,238 292.462,888	9.073	117	346.079,238 292.462,888	118	346.088,529 292.462,968	9.291

Punct început	X / Y	Punct sfârșit	X / Y	Lungime segment	Punct început	X / Y	Punct sfârșit	X / Y	Lungime segment	Punct început	X / Y	Punct sfârșit	X / Y	Lungime segment
118	346.088,529 292.462,968	119	346.100,196 292.463,069	11.667	119	346.100,196 292.463,069	120	346.101,713 292.462,974	1.52	120	346.101,713 292.462,974	121	346.110,769 292.462,403	9.074
121	346.110,769 292.462,403	122	346.114,996 292.462,137	4.235	122	346.114,996 292.462,137	123	346.121,802 292.461,708	6.82	123	346.121,802 292.461,708	124	346.128,419 292.461,291	6.63
124	346.128,419 292.461,291	125	346.133,605 292.460,965	5.196	125	346.133,605 292.460,965	126	346.151,84 292.459,816	18.271	126	346.151,84 292.459,816	127	346.161,193 292.459,227	9.372
127	346.161,193 292.459,227	128	346.165,35 292.458,965	4.165	128	346.165,35 292.458,965	129	346.169,931 292.458,676	4.59	129	346.169,931 292.458,676	130	346.176,81 292.458,243	6.893
130	346.176,81 292.458,243	131	346.181,401 292.457,954	4.6	131	346.181,401 292.457,954	132	346.185,538 292.457,693	4.145	132	346.185,538 292.457,693	133	346.193,746 292.457,176	8.224
133	346.193,746 292.457,176	134	346.194,114 292.457,153	0.369	134	346.194,114 292.457,153	135	346.201,627 292.457,064	7.514	135	346.201,627 292.457,064	136	346.212,973 292.456,93	11.347
136	346.212,973 292.456,93	137	346.218,795 292.456,861	5.822	137	346.218,795 292.456,861	138	346.231,993 292.456,705	13.199	138	346.231,993 292.456,705	139	346.242,228 292.456,584	10.236
139	346.242,228 292.456,584	140	346.250,805 292.456,483	8.578	140	346.250,805 292.456,483	141	346.260,807 292.456,365	10.003	141	346.260,807 292.456,365	142	346.272,947 292.456,221	12.141
142	346.272,947 292.456,221	143	346.281,557 292.456,119	8.611	143	346.281,557 292.456,119	144	346.291,79 292.455,998	10.234	144	346.291,79 292.455,998	145	346.295,895 292.455,95	4.105
145	346.295,895 292.455,95	146	346.298,337 292.455,854	2.444	146	346.298,337 292.455,854	147	346.304,889 292.455,596	6.557	147	346.304,889 292.455,596	148	346.323,118 292.454,879	18.243
148	346.323,118 292.454,879	149	346.333,694 292.454,463	10.584	149	346.333,694 292.454,463	150	346.343,323 292.454,084	9.636	150	346.343,323 292.454,084	151	346.358,754 292.453,477	15.443
151	346.358,754 292.453,477	152	346.364,346 292.453,257	5.596	152	346.364,346 292.453,257	153	346.373,803 292.452,884	9.464	153	346.373,803 292.452,884	154	346.382,501 292.452,542	8.705
154	346.382,501 292.452,542	155	346.387,81 292.452,333	5.313	155	346.387,81 292.452,333	156	346.401,988 292.451,775	14.189	156	346.401,988 292.451,775	157	346.417,399 292.451,169	15.423
157	346.417,399 292.451,169	158	346.429,694 292.450,685	12.305	158	346.429,694 292.450,685	159	346.434,424 292.450,499	4.734	159	346.434,424 292.450,499	160	346.442,644 292.450,176	8.226
160	346.442,644 292.450,176	161	346.446,443 292.450,026	3.802	161	346.446,443 292.450,026	162	346.450,911 292.449,85	4.471	162	346.450,911 292.449,85	163	346.463,104 292.449,371	12.202
163	346.463,104 292.449,371	164	346.466,397 292.449,169	3.299	164	346.466,397 292.449,169	165	346.470,265 292.448,933	3.875	165	346.470,265 292.448,933	166	346.477,354 292.448,5	7.102
166	346.477,354 292.448,5	167	346.483,136 292.448,147	5.793	167	346.483,136 292.448,147	168	346.488,054 292.447,846	4.927	168	346.488,054 292.447,846	169	346.496,609 292.447,323	8.571
169	346.496,609 292.447,323	170	346.507,259 292.446,673	10.67	170	346.507,259 292.446,673	171	346.511,613 292.446,407	4.362	171	346.511,613 292.446,407	172	346.520,609 292.445,857	9.013
172	346.520,609 292.445,857	173	346.525,702 292.445,546	5.102	173	346.525,702 292.445,546	174	346.531,052 292.445,504	5.35	174	346.531,052 292.445,504	175	346.537,233 292.445,455	6.181
175	346.537,233 292.445,455	176	346.543,89 292.445,403	6.657	176	346.543,89 292.445,403	177	346.553,619 292.445,326	9.729	177	346.553,619 292.445,326	178	346.560,274 292.445,274	6.655
178	346.560,274 292.445,274	179	346.565,595 292.445,232	5.321	179	346.565,595 292.445,232	180	346.572,2 292.445,18	6.605	180	346.572,2 292.445,18	181	346.577,063 292.445,142	4.863
181	346.577,063 292.445,142	182	346.580,368 292.445,116	3.305	182	346.580,368 292.445,116	183	346.581,55 292.445,047	1.184	183	346.581,55 292.445,047	184	346.588,332 292.444,652	6.793
184	346.588,332 292.444,652	185	346.596,781 292.444,159	8.463	185	346.596,781 292.444,159	186	346.602,226 292.443,842	5.454	186	346.602,226 292.443,842	187	346.614,861 292.443,105	12.656
187	346.614,861 292.443,105	188	346.622,336 292.442,669	7.488	188	346.622,336 292.442,669	189	346.628,11 292.442,333	5.784	189	346.628,11 292.442,333	190	346.633,207 292.441,495	5.165
190	346.633,207 292.441,495	191	346.639,951 292.440,385	6.835	191	346.639,951 292.440,385	192	346.644,098 292.439,703	4.203	192	346.644,098 292.439,703	193	346.647,276 292.439,181	3.221
193	346.647,276 292.439,181	194	346.663,896 292.436,447	16.843	194	346.663,896 292.436,447	195	346.666,146 292.436,216	2.262	195	346.666,146 292.436,216	196	346.671,259 292.435,69	5.14
196	346.671,259 292.435,69	197	346.674,754 292.435,758	3.496	197	346.674,754 292.435,758	198	346.678,373 292.435,829	3.62	198	346.678,373 292.435,829	199	346.680,64 292.436,206	2.298
199	346.680,64 292.436,206	200	346.685,599 292.437,029	5.027	200	346.685,599 292.437,029	201	346.694,577 292.438,519	9.101	201	346.694,577 292.438,519	202	346.696,951 292.438,633	2.377
202	346.696,951 292.438,633	203	346.703,812 292.438,963	6.869	203	346.703,812 292.438,963	204	346.712,909 292.439,4	9.107	204	346.712,909 292.439,4	205	346.716,737 292.439,584	3.832
205	346.716,737 292.439,584	206	346.717,798 292.439,555	1.061	206	346.717,798 292.439,555	207	346.722,46 292.439,429	4.664	207	346.722,46 292.439,429	208	346.731,975 292.439,173	9.518
208	346.731,975 292.439,173	209	346.742,608 292.438,886	10.637	209	346.742,608 292.438,886	210	346.749,035 292.438,713	6.429	210	346.749,035 292.438,713	211	346.753,098 292.438,604	4.064
211	346.753,098 292.438,604	212	346.762,614 292.438,347	9.519	212	346.762,614 292.438,347	213	346.767,123 292.438,226	4.511	213	346.767,123 292.438,226	214	346.775,212 292.438,008	8.092
214	346.775,212 292.438,008	215	346.775,688 292.437,995	0.476	215	346.775,688 292.437,995	216	346.776,072 292.437,985	0.384	216	346.776,072 292.437,985	217	346.787,679 292.437,54	11.616

Punct început	X / Y	Punct sfârșit	X / Y	Lungime segment	Punct început	X / Y	Punct sfârșit	X / Y	Lungime segment	Punct început	X / Y	Punct sfârșit	X / Y	Lungime segment
217	346.787,679 292.437,54	218	346.793,481 292.437,318	5.806	218	346.793,481 292.437,318	219	346.813,649 292.436,547	20.183	219	346.813,649 292.436,547	220	346.818,931 292.436,348	5.286
220	346.818,931 292.436,348	221	346.832,047 292.435,855	13.125	221	346.832,047 292.435,855	222	346.843,771 292.435,415	11.732	222	346.843,771 292.435,415	223	346.873,327 292.434,305	29.577
223	346.873,327 292.434,305	224	346.888,711 292.433,727	15.395	224	346.888,711 292.433,727	225	346.899,851 292.433,308	11.148	225	346.899,851 292.433,308	226	346.917,626 292.432,64	17.788
226	346.917,626 292.432,64	227	346.921,65 292.432,489	4.027	227	346.921,65 292.432,489	228	346.936,034 292.431,949	14.394	228	346.936,034 292.431,949	229	346.940,666 292.431,775	4.635
229	346.940,666 292.431,775	230	346.957,404 292.431,146	16.75	230	346.957,404 292.431,146	231	346.958,387 292.431,109	0.984	231	346.958,387 292.431,109	232	346.961,403 292.430,972	3.019
232	346.961,403 292.430,972	233	347.048,997 292.426,999	87.684	233	347.048,997 292.426,999	234	347.202,197 292.422,028	153.281	234	347.202,197 292.422,028	235	347.258,303 292.416,376	56.39
235	347.258,303 292.416,376	236	347.275,856 292.412,69	17.936	236	347.275,856 292.412,69	237	347.282,137 292.412,623	6.281	237	347.282,137 292.412,623	238	347.300,248 292.416,02	18.427
238	347.300,248 292.416,02	239	347.326,996 292.418,487	26.862	239	347.326,996 292.418,487	240	347.399,563 292.415,46	72.63	240	347.399,563 292.415,46	241	347.594,853 292.408,529	195.413
241	347.594,853 292.408,529	242	347.598,854 292.408,387	4.004	242	347.598,854 292.408,387	243	347.718,35 292.404,147	119.571	243	347.718,35 292.404,147	244	347.718,355 292.404,147	0.005
244	347.718,355 292.404,147	245	347.757,853 292.402,745	39.523	245	347.757,853 292.402,745	246	347.853,265 292.398,541	95.505	246	347.853,265 292.398,541	247	347.882,564 292.393,625	29.709
247	347.882,564 292.393,625	248	347.889,276 292.392,41	6.821	248	347.889,276 292.392,41	249	347.896,553 292.392,41	7.277	249	347.896,553 292.392,41	250	347.909,538 292.394,217	13.11
250	347.909,538 292.394,217	251	347.909,543 292.394,218	0.005	251	347.909,543 292.394,218	252	347.917,853 292.395,375	8.39	252	347.917,853 292.395,375	253	347.953,184 292.395,392	35.331
253	347.953,184 292.395,392	254	348.136,779 292.386,194	183.825	254	348.136,779 292.386,194	255	348.205,025 292.383,214	68.311	255	348.205,025 292.383,214	256	348.209,023 292.383,039	4.002
256	348.209,023 292.383,039	257	348.265,344 292.380,58	56.375	257	348.265,344 292.380,58	258	348.357,619 292.378,329	92.302	258	348.357,619 292.378,329	259	348.463,461 292.375,408	105.882
259	348.463,461 292.375,408	260	348.491,212 292.370,71	28.146	260	348.491,212 292.370,71	261	348.499,903 292.368,829	8.892	261	348.499,903 292.368,829	262	348.507,323 292.368,829	7.42
262	348.507,323 292.368,829	263	348.524,514 292.370,32	17.256	263	348.524,514 292.370,32	264	348.594,608 292.367,737	70.142	264	348.594,608 292.367,737	265	348.736,986 292.365,915	142.39
265	348.736,986 292.365,915	266	348.808,414 292.362,324	71.518	266	348.808,414 292.362,324	267	348.812,41 292.362,123	4.001	267	348.812,41 292.362,123	268	348.914,834 292.357,987	102.507
268	348.914,834 292.357,987	269	348.989,473 292.353,875	74.752	269	348.989,473 292.353,875	270	349.056,299 292.351,716	66.861	270	349.056,299 292.351,716	271	349.119,115 292.348,015	62.925
271	349.119,115 292.348,015	272	349.169,491 292.348,529	50.379	272	349.169,491 292.348,529	273	349.216,783 292.348,015	47.295	273	349.216,783 292.348,015	274	349.261,71 292.346,781	44.944
274	349.261,71 292.346,781	275	349.325,041 292.344,725	63.364	275	349.325,041 292.344,725	276	349.367,603 292.341,949	42.652	276	349.367,603 292.341,949	277	349.440,42 292.338,19	72.914
277	349.440,42 292.338,19	278	349.744,95 292.326,11	304.769	278	349.744,95 292.326,11	279	349.984,38 292.316,61	239.618	279	349.984,38 292.316,61	280	350.069,95 292.313,94	85.612
280	350.069,95 292.313,94	281	350.250,011 292.307,817	180.165	281	350.250,011 292.307,817	282	350.372,97 292.296,713	123.459	282	350.372,97 292.296,713	283	350.452,339 292.300,003	79.437
283	350.452,339 292.300,003	284	350.600,686 292.291,648	148.582	284	350.600,686 292.291,648	285	350.600,626 292.295,664	4.016	285	350.600,626 292.295,664	286	350.452,368 292.304,008	148.493
286	350.452,368 292.304,008	287	350.373,068 292.300,721	79.368	287	350.373,068 292.300,721	288	350.250,259 292.311,811	123.309	288	350.250,259 292.311,811	289	350.070,08 292.317,938	180.283
289	350.070,08 292.317,938	290	349.984,522 292.320,608	85.6	290	349.984,522 292.320,608	291	349.745,109 292.330,107	239.601	291	349.745,109 292.330,107	292	349.440,602 292.342,186	304.746
292	349.440,602 292.342,186	293	349.367,837 292.345,942	72.862	293	349.367,837 292.345,942	294	349.325,236 292.348,721	42.692	294	349.325,236 292.348,721	295	349.261,83 292.350,779	63.439
295	349.261,83 292.350,779	296	349.216,86 292.352,014	44.987	296	349.216,86 292.352,014	297	349.169,492 292.352,529	47.371	297	349.169,492 292.352,529	298	349.119,212 292.352,016	50.283
298	349.119,212 292.352,016	299	349.056,481 292.355,712	62.84	299	349.056,481 292.355,712	300	348.989,647 292.357,871	66.869	300	348.989,647 292.357,871	301	348.915,024 292.361,983	74.736
301	348.915,024 292.361,983	302	348.812,591 292.366,119	102.516	302	348.812,591 292.366,119	303	348.808,615 292.366,319	3.981	303	348.808,615 292.366,319	304	348.737,112 292.369,914	71.593
304	348.737,112 292.369,914	305	348.594,707 292.371,736	142.417	305	348.594,707 292.371,736	306	348.524,414 292.374,326	70.341	306	348.524,414 292.374,326	307	348.507,15 292.372,829	17.329
307	348.507,15 292.372,829	308	348.500,331 292.372,829	6.819	308	348.500,331 292.372,829	309	348.491,969 292.374,639	8.556	309	348.491,969 292.374,639	310	348.463,852 292.373,999	28.517
310	348.463,852 292.373,999	311	348.357,723 292.382,328	106.169	311	348.357,723 292.382,328	312	348.265,48 292.384,578	92.27	312	348.265,48 292.384,578	313	348.209,198 292.387,035	56.336
313	348.209,198 292.387,035	314	348.205,199 292.387,21	4.003	314	348.205,199 292.387,21	315	348.136,966 292.390,19	68.298	315	348.136,966 292.390,19	316	347.953,283 292.399,392	183.913

Punct început	X / Y	Punct sfârşit	X / Y	Lungime segment	Punct început	X / Y	Punct sfârşit	X / Y	Lungime segment	Punct început	X / Y	Punct sfârşit	X / Y	Lungime segment
316	347.953,283 292.399,392	317	347.917,575 292.399,375	35.70 8	317	347.917,575 292.399,375	318	347.908,874 292.398,163	8.785	318	347.908,874 292.398,163	319	347.908,874 292.398,163	0.004
319	347.908,87 292.398,163	320	347.896,276 292.396,41	12.71 5	320	347.896,276 292.396,41	321	347.889,635 292.396,41	6.641	321	347.889,635 292.396,41	322	347.883,251 292.397,566	6.488
322	347.883,251 292.397,566	323	347.853,686 292.402,526	29.97 8	323	347.853,686 292.402,526	324	347.758,012 292.406,742	95.76 7	324	347.758,012 292.406,742	325	347.718,426 292.408,147	39.61 1
325	347.718,426 292.408,147	326	347.718,421 292.408,147	0.005	326	347.718,421 292.408,147	327	347.598,996 292.412,384	119.5	327	347.598,996 292.412,384	328	347.594,995 292.412,526	4.004
328	347.594,995 292.412,526	329	347.399,717 292.419,457	195.4 01	329	347.399,717 292.419,457	330	347.326,895 292.422,495	72.88 5	330	347.326,895 292.422,495	331	347.299,694 292.419,986	27.31 6
331	347.299,694 292.419,986	332	347.281,786 292.416,627	18.22	332	347.281,786 292.416,627	333	347.276,293 292.416,686	5.493	333	347.276,293 292.416,686	334	347.258,916 292.420,334	17.75 6
334	347.258,916 292.420,334	335	347.202,463 292.426,021	56.73 9	335	347.202,463 292.426,021	336	347.049,152 292.430,996	153.3 92	336	347.049,152 292.430,996	337	346.961,584 292.434,968	87.65 8
337	346.961,584 292.434,968	338	346.958,553 292.435,106	3.034	338	346.958,553 292.435,106	339	346.957,554 292.435,143	1.0	339	346.957,554 292.435,143	340	346.940,816 292.435,772	16.75
340	346.940,816 292.435,772	341	346.936,184 292.435,946	4.635	341	346.936,184 292.435,946	342	346.921,8 292.436,486	14.39 4	342	346.921,8 292.436,486	343	346.917,776 292.436,637	4.027
343	346.917,776 292.436,637	344	346.900,001 292.437,305	17.78 8	344	346.900,001 292.437,305	345	346.888,861 292.437,724	11.14 8	345	346.888,861 292.437,724	346	346.873,477 292.438,302	15.39 5
346	346.873,477 292.438,302	347	346.843,921 292.439,412	29.57 7	347	346.843,921 292.439,412	348	346.832,197 292.439,852	11.73 2	348	346.832,197 292.439,852	349	346.819,081 292.440,345	13.12 5
349	346.819,081 292.440,345	350	346.813,801 292.440,544	5.284	350	346.813,801 292.440,544	351	346.793,634 292.441,315	20.18 2	351	346.793,634 292.441,315	352	346.787,832 292.441,537	5.806
352	346.787,832 292.441,537	353	346.776,201 292.441,983	11.64	353	346.776,201 292.441,983	354	346.775,795 292.441,994	0.406	354	346.775,795 292.441,994	355	346.775,32 292.442,007	0.475
355	346.775,32 292.442,007	356	346.767,23 292.442,225	8.093	356	346.767,23 292.442,225	357	346.762,722 292.442,346	4.51	357	346.762,722 292.442,346	358	346.753,205 292.442,603	9.52
358	346.753,205 292.442,603	359	346.749,142 292.442,712	4.064	359	346.749,142 292.442,712	360	346.742,716 292.442,885	6.428	360	346.742,716 292.442,885	361	346.732,083 292.443,172	10.63 7
361	346.732,083 292.443,172	362	346.722,568 292.443,428	9.518	362	346.722,568 292.443,428	363	346.717,907 292.443,554	4.663	363	346.717,907 292.443,554	364	346.716,696 292.443,587	1.211
364	346.716,696 292.443,587	365	346.712,717 292.443,395	3.984	365	346.712,717 292.443,395	366	346.703,62 292.442,958	9.107	366	346.703,62 292.442,958	367	346.696,759 292.442,628	6.869
367	346.696,759 292.442,628	368	346.694,152 292.442,503	2.61	368	346.694,152 292.442,503	369	346.684,944 292.440,975	9.334	369	346.684,944 292.440,975	370	346.679,984 292.440,152	5.028
370	346.679,984 292.440,152	371	346.678,004 292.439,823	2.007	371	346.678,004 292.439,823	372	346.674,676 292.439,757	3.329	372	346.674,676 292.439,757	373	346.671,425 292.439,694	3.252
373	346.671,425 292.439,694	374	346.666,555 292.440,195	4.896	374	346.666,555 292.440,195	375	346.664,425 292.440,414	2.141	375	346.664,425 292.440,414	376	346.647,924 292.443,128	16.72 3
376	346.647,924 292.443,128	377	346.644,747 292.443,65	3.22	377	346.644,747 292.443,65	378	346.640,6 292.444,332	4.203	378	346.640,6 292.444,332	379	346.633,856 292.445,442	6.835
379	346.633,856 292.445,442	380	346.628,552 292.446,314	5.375	380	346.628,552 292.446,314	381	346.622,569 292.446,662	5.993	381	346.622,569 292.446,662	382	346.615,094 292.447,098	7.488
382	346.615,094 292.447,098	383	346.602,458 292.447,835	12.65 7	383	346.602,458 292.447,835	384	346.597,014 292.448,152	5.453	384	346.597,014 292.448,152	385	346.588,565 292.448,645	8.463
385	346.588,565 292.448,645	386	346.581,783 292.449,04	6.793	386	346.581,783 292.449,04	387	346.580,5 292.449,115	1.285	387	346.580,5 292.449,115	388	346.577,094 292.449,142	3.406
388	346.577,094 292.449,142	389	346.572,231 292.449,18	4.863	389	346.572,231 292.449,18	390	346.565,627 292.449,232	6.604	390	346.565,627 292.449,232	391	346.560,305 292.449,274	5.322
391	346.560,305 292.449,274	392	346.553,65 292.449,326	6.655	392	346.553,65 292.449,326	393	346.543,921 292.449,403	9.729	393	346.543,921 292.449,403	394	346.537,264 292.449,455	6.657
394	346.537,264 292.449,455	395	346.531,083 292.449,504	6.181	395	346.531,083 292.449,504	396	346.525,84 292.449,545	5.243	396	346.525,84 292.449,545	397	346.520,853 292.449,85	4.996
397	346.520,853 292.449,85	398	346.511,857 292.450,4	9.013	398	346.511,857 292.450,4	399	346.507,503 292.450,666	4.362	399	346.507,503 292.450,666	400	346.496,853 292.451,316	10.67
400	346.496,853 292.451,316	401	346.488,298 292.451,839	8.571	401	346.488,298 292.451,839	402	346.483,38 292.452,14	4.927	402	346.483,38 292.452,14	403	346.477,598 292.452,493	5.793
403	346.477,598 292.452,493	404	346.470,509 292.452,926	7.102	404	346.470,509 292.452,926	405	346.466,641 292.453,162	3.875	405	346.466,641 292.453,162	406	346.463,305 292.453,366	3.342
406	346.463,305 292.453,366	407	346.451,068 292.453,847	12.24 6	407	346.451,068 292.453,847	408	346.446,601 292.454,023	4.47	408	346.446,601 292.454,023	409	346.442,801 292.454,173	3.803
409	346.442,801 292.454,173	410	346.434,581 292.454,496	8.226	410	346.434,581 292.454,496	411	346.429,851 292.454,682	4.734	411	346.429,851 292.454,682	412	346.417,556 292.455,166	12.30 5
412	346.417,556 292.455,166	413	346.402,145 292.455,772	15.42 3	413	346.402,145 292.455,772	414	346.387,967 292.456,33	14.18 9	414	346.387,967 292.456,33	415	346.382,658 292.456,539	5.313

Punct început	X / Y	Punct sfârșit	X / Y	Lungime segment	Punct început	X / Y	Punct sfârșit	X / Y	Lungime segment	Punct început	X / Y	Punct sfârșit	X / Y	Lungime segment
415	346.382,658 292.456,539	416	346.373,96 292.456,881	8.705	416	346.373,96 292.456,881	417	346.364,503 292.457,254	9.464	417	346.364,503 292.457,254	418	346.358,911 292.457,474	5.596
418	346.358,911 292.457,474	419	346.343,48 292.458,081	15.44 3	419	346.343,48 292.458,081	420	346.333,851 292.458,46	9.636	420	346.333,851 292.458,46	421	346.323,275 292.458,876	10.58 4
421	346.323,275 292.458,876	422	346.305,046 292.459,593	18.24 3	422	346.305,046 292.459,593	423	346.298,494 292.459,851	6.557	423	346.298,494 292.459,851	424	346.295,997 292.459,949	2.499
424	346.295,997 292.459,949	425	346.291,837 292.459,998	4.16	425	346.291,837 292.459,998	426	346.281,604 292.460,119	10.23 4	426	346.281,604 292.460,119	427	346.272,994 292.460,221	8.611
427	346.272,994 292.460,221	428	346.260,854 292.460,365	12.14 1	428	346.260,854 292.460,365	429	346.250,852 292.460,483	10.00 3	429	346.250,852 292.460,483	430	346.242,275 292.460,584	8.578
430	346.242,275 292.460,584	431	346.232,04 292.460,705	10.23 6	431	346.232,04 292.460,705	432	346.218,842 292.460,861	13.19 9	432	346.218,842 292.460,861	433	346.213,02 292.460,93	5.822
433	346.213,02 292.460,93	434	346.201,674 292.461,064	11.34 7	434	346.201,674 292.461,064	435	346.194,263 292.461,152	7.412	435	346.194,263 292.461,152	436	346.193,996 292.461,168	0.267
436	346.193,996 292.461,168	437	346.185,79 292.461,685	8.222	437	346.185,79 292.461,685	438	346.181,652 292.461,946	4.146	438	346.181,652 292.461,946	439	346.177,061 292.462,235	4.6
439	346.177,061 292.462,235	440	346.170,183 292.462,668	6.892	440	346.170,183 292.462,668	441	346.165,602 292.462,957	4.59	441	346.165,602 292.462,957	442	346.161,444 292.463,219	4.166
442	346.161,444 292.463,219	443	346.152,091 292.463,808	9.372	443	346.152,091 292.463,808	444	346.133,856 292.464,957	18.27 1	444	346.133,856 292.464,957	445	346.128,67 292.465,283	5.196
445	346.128,67 292.465,283	446	346.122,054 292.465,7	6.629	446	346.122,054 292.465,7	447	346.115,247 292.466,129	6.821	447	346.115,247 292.466,129	448	346.111,02 292.466,395	4.235
448	346.111,02 292.466,395	449	346.101,963 292.466,966	9.075	449	346.101,963 292.466,966	450	346.100,304 292.467,07	1.662	450	346.100,304 292.467,07	451	346.088,494 292.466,968	11.81
451	346.088,494 292.466,968	452	346.079,203 292.466,888	9.291	452	346.079,203 292.466,888	453	346.070,13 292.466,809	9.073	453	346.070,13 292.466,809	454	346.061,382 292.466,733	8.748
454	346.061,382 292.466,733	455	346.060,954 292.466,714	0.428	455	346.060,954 292.466,714	456	346.056,287 292.466,504	4.672	456	346.056,287 292.466,504	457	346.052,725 292.466,343	3.566
457	346.052,725 292.466,343	458	346.047,602 292.466,919	5.155	458	346.047,602 292.466,919	459	346.045,687 292.467,134	1.927	459	346.045,687 292.467,134	460	346.006,939 292.469,66	38.83
460	346.006,939 292.469,66	461	345.997,348 292.470,285	9.611	461	345.997,348 292.470,285	462	345.992,53 292.470,599	4.828	462	345.992,53 292.470,599	463	345.982,851 292.471,23	9.7
463	345.982,851 292.471,23	464	345.973,111 292.471,865	9.761	464	345.973,111 292.471,865	465	345.963,838 292.472,469	9.293	465	345.963,838 292.472,469	466	345.958,915 292.472,79	4.933
466	345.958,915 292.472,79	467	345.955,816 292.472,991	3.106	467	345.955,816 292.472,991	468	345.949,166 292.473,307	6.658	468	345.949,166 292.473,307	469	345.943,124 292.473,593	6.049
469	345.943,124 292.473,593	470	345.935,706 292.473,944	7.426	470	345.935,706 292.473,944	471	345.931,8 292.474,128	3.91	471	345.931,8 292.474,128	472	345.929,786 292.474,225	2.016
472	345.929,786 292.474,225	473	345.927,218 292.474,346	2.571	473	345.927,218 292.474,346	474	345.923,701 292.474,513	3.521	474	345.923,701 292.474,513	475	345.913,555 292.474,994	10.15 7
475	345.913,555 292.474,994	476	345.903,567 292.475,467	9.999	476	345.903,567 292.475,467	477	345.898,549 292.475,704	5.024	477	345.898,549 292.475,704	478	345.897,543 292.475,753	1.007
478	345.897,543 292.475,753	479	345.888,457 292.476,183	9.096	479	345.888,457 292.476,183	480	345.878,294 292.476,664	10.17 4	480	345.878,294 292.476,664	481	345.873,067 292.476,912	5.233
481	345.873,067 292.476,912	482	345.862,792 292.477,398	10.28 6	482	345.862,792 292.477,398	483	345.852,442 292.477,888	10.36 2	483	345.852,442 292.477,888	484	345.831,507 292.478,88	20.95 8
484	345.831,507 292.478,88	485	345.825,679 292.479,156	5.835	485	345.825,679 292.479,156	486	345.820,529 292.479,4	5.156	486	345.820,529 292.479,4	487	345.809,935 292.479,902	10.60 6
487	345.809,935 292.479,902	488	345.796,916 292.480,174	13.02 2	488	345.796,916 292.480,174	489	345.779,66 292.480,536	17.26	489	345.779,66 292.480,536	490	345.739,825 292.481,371	39.84 4
490	345.739,825 292.481,371	491	345.728,046 292.481,618	11.78 2	491	345.728,046 292.481,618	492	345.722,114 292.481,743	5.933	492	345.722,114 292.481,743	493	345.715,511 292.481,881	6.604
493	345.715,511 292.481,881	494	345.704,611 292.482,11	10.90 2	494	345.704,611 292.482,11	495	345.693,792 292.481,861	10.82 2	495	345.693,792 292.481,861	496	345.679,492 292.481,533	14.30 4
496	345.679,492 292.481,533	497	345.675,465 292.481,44	4.028	497	345.675,465 292.481,44	498	345.598,994 292.479,684	76.49 1	498	345.598,994 292.479,684	499	345.587,606 292.479,422	11.39 1
499	345.587,606 292.479,422	500	345.539,289 292.478,218	48.33 2	500	345.539,289 292.478,218	501	345.533,306 292.478,069	5.985	501	345.533,306 292.478,069	502	345.525,986 292.477,887	7.322
502	345.525,986 292.477,887	503	345.522,733 292.477,737	3.256	503	345.522,733 292.477,737	504	345.504,721 292.476,908	18.03 1	504	345.504,721 292.476,908	505	345.485,672 292.476,03	19.06 9
505	345.485,672 292.476,03	506	345.482,257 292.475,873	3.419	506	345.482,257 292.475,873	507	345.472,143 292.475,854	10.11 4	507	345.472,143 292.475,854	508	345.435,033 292.475,783	37.11
508	345.435,033 292.475,783	509	345.431,733 292.475,777	3.3	509	345.431,733 292.475,777	510	345.425,201 292.475,729	6.532	510	345.425,201 292.475,729	511	345.414,719 292.475,653	10.48 2
511	345.414,719 292.475,653	512	345.403,566 292.475,571	11.15 3	512	345.403,566 292.475,571	513	345.391,189 292.475,481	12.37 7	513	345.391,189 292.475,481	514	345.376,784 292.475,375	14.40 5

Punct început	X / Y	Punct sfârșit	X / Y	Lungime segment	Punct început	X / Y	Punct sfârșit	X / Y	Lungime segment	Punct început	X / Y	Punct sfârșit	X / Y	Lungime segment
514	345.376,784 292.475,375	515	345.358,95 292.475,245	17.834	515	345.358,95 292.475,245	516	345.344,206 292.475,137	14.744	516	345.344,206 292.475,137	517	345.335,631 292.475,074	8.575
517	345.335,631 292.475,074	518	345.326,174 292.475,146	9.457	518	345.326,174 292.475,146	519	345.314,907 292.475,232	11.267	519	345.314,907 292.475,232	520	345.314,902 292.475,232	0.005
520	345.314,902 292.475,232	521	345.302,457 292.475,327	12.445	521	345.302,457 292.475,327	522	345.278,986 292.475,641	23.473	522	345.278,986 292.475,641	523	345.237,846 292.476,154	41.143
523	345.237,846 292.476,154	524	345.231,571 292.476,233	6.275	524	345.231,571 292.476,233	525	345.230,492 292.476,246	1.079	525	345.230,492 292.476,246	526	345.214,826 292.476,442	15.667
526	345.214,826 292.476,442	527	345.207,363 292.476,534	7.464	527	345.207,363 292.476,534	528	345.199,881 292.476,479	7.482	528	345.199,881 292.476,479	529	345.186,475 292.476,379	13.406
529	345.186,475 292.476,379	530	345.184,72 292.476,366	1.755	530	345.184,72 292.476,366	531	345.175,772 292.476,223	8.949	531	345.175,772 292.476,223	532	345.163,894 292.476,035	11.879
532	345.163,894 292.476,035	533	345.163,267 292.476,017	0.627	533	345.163,267 292.476,017	534	345.143,172 292.475,446	20.103	534	345.143,172 292.475,446	535	345.139,171 292.475,333	4.003
535	345.139,171 292.475,333	536	345.121,178 292.475,127	17.994	536	345.121,178 292.475,127	537	345.112,952 292.475,629	8.241	537	345.112,952 292.475,629	538	345.111,725 292.475,703	1.229
538	345.111,725 292.475,703	539	345.105,107 292.475,906	6.621	539	345.105,107 292.475,906	540	345.099,073 292.476,952	6.124	540	345.099,073 292.476,952	541	345.093,198 292.478,087	5.984
541	345.093,198 292.478,087	542	345.091,868 292.478,476	1.386	542	345.091,868 292.478,476	543	345.091,862 292.478,477	0.006	543	345.091,862 292.478,477	544	345.086,169 292.480,142	5.931
544	345.086,169 292.480,142	545	345.078,633 292.481,844	7.726	545	345.078,633 292.481,844	546	345.073,42 292.482,109	5.22	546	345.073,42 292.482,109	547	345.070,055 292.481,705	3.389
547	345.070,055 292.481,705	548	345.065,468 292.480,677	4.701	548	345.065,468 292.480,677	549	345.059,683 292.478,933	6.042	549	345.059,683 292.478,933	550	345.053,546 292.476,351	6.658
550	345.053,546 292.476,351	551	345.048,421 292.473,831	5.711	551	345.048,421 292.473,831	552	345.043,368 292.471,093	5.747	552	345.043,368 292.471,093	553	345.038,177 292.467,76	6.169
553	345.038,177 292.467,76	554	345.032,736 292.463,795	6.732	554	345.032,736 292.463,795	555	345.031,036 292.462,319	2.251	555	345.031,036 292.462,319	556	345.027,678 292.459,407	4.445
556	345.027,678 292.459,407	557	345.023,355 292.455,401	5.894	557	345.023,355 292.455,401	558	345.002,836 292.433,036	30.352	558	345.002,836 292.433,036	559	345.000,13 292.430,086	4.003
559	345.000,13 292.430,086	560	344.994,566 292.424,02	8.231	560	344.994,566 292.424,02	561	344.992,227 292.421,224	3.645	561	344.992,227 292.421,224	562	344.978,506 292.404,122	21.926
562	344.978,506 292.404,122	563	344.970,844 292.396,829	10.578	563	344.970,844 292.396,829	564	344.959,11 292.387,347	15.086	564	344.959,11 292.387,347	1	344.954,832 292.382,212	6.684

** Lungimile segmentelor sunt determinate în planul de proiecție Stereo 70 și sunt rotunjite la 1 milimetru.

*** Distanța dintre puncte este formată din segmente cumulate ce sunt mai mici decât valoarea 1 milimetru.

**DATE DESPRE IMOBILUL NR. 14135**

Oficiul de Cadastru și Publicitate Imobiliară DOLJ
Biroul de Cadastru și Publicitate Imobiliară Craiova

A. Partea I. Descrierea imobilului

TEREN Extravilan

Adresa: Nr. FN, Jud. Dolj, HC 210

Nr. Crt	Nr cadastral Nr. topografic	Suprafața* (mp)	Observații / Referințe
A1		234.504	Sector cadastral:0 Teren neimprejmuit;

B. Partea II. Proprietari și acte

Inscrieri privitoare la dreptul de proprietate și alte drepturi reale		Referințe
/		
Act Normativ nr. Legea 7, din 13/03/1996 emis de PARLAMENTUL ROMANIEI;		
B1	Inscrierea provizorie, drept de PROPRIETATE, dobandit prin Lege, cota actuala 1/1, cota initiala 1/1	A1
	1) COMUNA CETATE , CIF:4553470	
	<i>OBSERVATII: PROPRIETAR NEIDENTIFICAT</i>	

C. Partea III. SARCINI .

Inscrieri privind dezmembramintele dreptului de proprietate, drepturi reale de garanție și sarcini	Referințe
NU SUNT	


Anexa Nr. 1 La Partea I

Teren

Nr cadastral	Suprafața (mp)*	Observații / Referințe
	234.504	

* Suprafața este determinată în planul de proiecție Stereo 70.

DETALII LINIARE IMOBIL



Date referitoare la teren

Crt	Categorie folosință	Intravilan	Suprafața (mp)	Tarla	Parcelă	Nr. topo	Observații / Referințe
1	curți constructii	NU	234.504	HC 210	-	-	

Lungime Segmente

1) Valorile lungimilor segmentelor sunt obținute din proiecție în plan.

Punct început	X / Y	Punct sfârșit	X / Y	Lungime segment	Punct început	X / Y	Punct sfârșit	X / Y	Lungime segment	Punct început	X / Y	Punct sfârșit	X / Y	Lungime segment
1	345.119,098 292.560,581	2	345.109,81 292.565,881	10.69 4	2	345.109,81 292.565,881	3	345.070,035 292.519,222	61.31 2	3	345.070,035 292.519,222	4	345.051,84 292.497,639	28.22 9
4	345.051,84 292.497,639	5	345.078,633 292.481,844	31.10 2	5	345.078,633 292.481,844	6	345.086,169 292.480,142	7.726	6	345.086,169 292.480,142	7	345.091,862 292.478,477	5.931
7	345.091,862 292.478,477	8	345.091,868 292.478,476	0.006	8	345.091,868 292.478,476	9	345.093,198 292.478,087	1.386	9	345.093,198 292.478,087	10	345.099,073 292.476,952	5.984
10	345.099,073 292.476,952	11	345.105,107 292.475,906	6.124	11	345.105,107 292.475,906	12	345.111,725 292.475,703	6.621	12	345.111,725 292.475,703	13	345.112,952 292.475,629	1.229
13	345.112,952 292.475,629	14	345.121,178 292.475,127	8.241	14	345.121,178 292.475,127	15	345.139,171 292.475,333	17.99 4	15	345.139,171 292.475,333	16	345.143,172 292.475,446	4.003

Punct început	X / Y	Punct sfârșit	X / Y	Lungime segment	Punct început	X / Y	Punct sfârșit	X / Y	Lungime segment	Punct început	X / Y	Punct sfârșit	X / Y	Lungime segment
16	345.143,172 292.475,446	17	345.163,267 292.476,017	20.103	17	345.163,267 292.476,017	18	345.163,894 292.476,035	0.627	18	345.163,894 292.476,035	19	345.175,772 292.476,223	11.879
19	345.175,772 292.476,223	20	345.184,72 292.476,366	8.949	20	345.184,72 292.476,366	21	345.186,475 292.476,379	1.755	21	345.186,475 292.476,379	22	345.199,881 292.476,479	13.406
22	345.199,881 292.476,479	23	345.207,363 292.476,534	7.482	23	345.207,363 292.476,534	24	345.214,826 292.476,442	7.464	24	345.214,826 292.476,442	25	345.230,492 292.476,246	15.667
25	345.230,492 292.476,246	26	345.231,571 292.476,233	1.079	26	345.231,571 292.476,233	27	345.237,846 292.476,154	6.275	27	345.237,846 292.476,154	28	345.278,986 292.475,641	41.143
28	345.278,986 292.475,641	29	345.302,457 292.475,327	23.473	29	345.302,457 292.475,327	30	345.314,902 292.475,232	12.445	30	345.314,902 292.475,232	31	345.314,907 292.475,232	0.005
31	345.314,907 292.475,232	32	345.326,174 292.475,146	11.267	32	345.326,174 292.475,146	33	345.335,631 292.475,074	9.457	33	345.335,631 292.475,074	34	345.344,206 292.475,137	8.575
34	345.344,206 292.475,137	35	345.358,95 292.475,245	14.744	35	345.358,95 292.475,245	36	345.376,784 292.475,375	17.834	36	345.376,784 292.475,375	37	345.391,189 292.475,481	14.405
37	345.391,189 292.475,481	38	345.403,566 292.475,571	12.377	38	345.403,566 292.475,571	39	345.414,719 292.475,653	11.153	39	345.414,719 292.475,653	40	345.425,201 292.475,729	10.482
40	345.425,201 292.475,729	41	345.431,733 292.475,777	6.532	41	345.431,733 292.475,777	42	345.435,033 292.475,783	3.3	42	345.435,033 292.475,783	43	345.472,143 292.475,854	37.11
43	345.472,143 292.475,854	44	345.482,257 292.475,873	10.114	44	345.482,257 292.475,873	45	345.485,672 292.476,03	3.419	45	345.485,672 292.476,03	46	345.504,721 292.476,908	19.069
46	345.504,721 292.476,908	47	345.522,733 292.477,737	18.031	47	345.522,733 292.477,737	48	345.525,986 292.477,887	3.256	48	345.525,986 292.477,887	49	345.533,306 292.478,069	7.322
49	345.533,306 292.478,069	50	345.539,289 292.478,218	5.985	50	345.539,289 292.478,218	51	345.587,606 292.479,422	48.332	51	345.587,606 292.479,422	52	345.598,994 292.479,684	11.391
52	345.598,994 292.479,684	53	345.675,465 292.481,44	76.491	53	345.675,465 292.481,44	54	345.679,492 292.481,533	4.028	54	345.679,492 292.481,533	55	345.693,792 292.481,861	14.304
55	345.693,792 292.481,861	56	345.704,611 292.482,11	10.822	56	345.704,611 292.482,11	57	345.715,511 292.481,881	10.902	57	345.715,511 292.481,881	58	345.722,114 292.481,743	6.604
58	345.722,114 292.481,743	59	345.728,046 292.481,618	5.933	59	345.728,046 292.481,618	60	345.739,825 292.481,371	11.782	60	345.739,825 292.481,371	61	345.779,66 292.480,536	39.844
61	345.779,66 292.480,536	62	345.796,916 292.480,174	17.26	62	345.796,916 292.480,174	63	345.809,935 292.479,902	13.022	63	345.809,935 292.479,902	64	345.820,529 292.479,4	10.606
64	345.820,529 292.479,4	65	345.825,679 292.479,156	5.156	65	345.825,679 292.479,156	66	345.831,507 292.478,88	5.835	66	345.831,507 292.478,88	67	345.852,442 292.477,888	20.958
67	345.852,442 292.477,888	68	345.862,792 292.477,398	10.362	68	345.862,792 292.477,398	69	345.873,067 292.476,912	10.286	69	345.873,067 292.476,912	70	345.878,294 292.476,664	5.233
70	345.878,294 292.476,664	71	345.888,457 292.476,183	10.174	71	345.888,457 292.476,183	72	345.897,543 292.475,753	9.096	72	345.897,543 292.475,753	73	345.898,549 292.475,704	1.007
73	345.898,549 292.475,704	74	345.903,567 292.475,467	5.024	74	345.903,567 292.475,467	75	345.913,555 292.474,994	9.999	75	345.913,555 292.474,994	76	345.923,701 292.474,513	10.157
76	345.923,701 292.474,513	77	345.927,218 292.474,346	3.521	77	345.927,218 292.474,346	78	345.929,786 292.474,225	2.571	78	345.929,786 292.474,225	79	345.931,8 292.474,128	2.016
79	345.931,8 292.474,128	80	345.935,706 292.473,944	3.91	80	345.935,706 292.473,944	81	345.943,124 292.473,593	7.426	81	345.943,124 292.473,593	82	345.949,166 292.473,307	6.049
82	345.949,166 292.473,307	83	345.955,816 292.472,991	6.658	83	345.955,816 292.472,991	84	345.958,915 292.472,79	3.106	84	345.958,915 292.472,79	85	345.963,838 292.472,469	4.933
85	345.963,838 292.472,469	86	345.973,111 292.471,865	9.293	86	345.973,111 292.471,865	87	345.982,851 292.471,23	9.761	87	345.982,851 292.471,23	88	345.992,53 292.470,599	9.7
88	345.992,53 292.470,599	89	345.997,348 292.470,285	4.828	89	345.997,348 292.470,285	90	346.006,939 292.469,66	9.611	90	346.006,939 292.469,66	91	346.045,687 292.467,134	38.83
91	346.045,687 292.467,134	92	346.047,602 292.466,919	1.927	92	346.047,602 292.466,919	93	346.052,725 292.466,343	5.155	93	346.052,725 292.466,343	94	346.056,287 292.466,504	3.566
94	346.056,287 292.466,504	95	346.060,954 292.466,714	4.672	95	346.060,954 292.466,714	96	346.061,382 292.466,733	0.428	96	346.061,382 292.466,733	97	346.070,13 292.466,809	8.748
97	346.070,13 292.466,809	98	346.079,203 292.466,888	9.073	98	346.079,203 292.466,888	99	346.088,494 292.466,968	9.291	99	346.088,494 292.466,968	100	346.100,304 292.467,07	11.81
100	346.100,304 292.467,07	101	346.101,963 292.466,966	1.662	101	346.101,963 292.466,966	102	346.111,02 292.466,395	9.075	102	346.111,02 292.466,395	103	346.115,247 292.466,129	4.235
103	346.115,247 292.466,129	104	346.122,054 292.465,7	6.821	104	346.122,054 292.465,7	105	346.128,67 292.465,283	6.629	105	346.128,67 292.465,283	106	346.133,856 292.464,957	5.196
106	346.133,856 292.464,957	107	346.152,091 292.463,808	18.271	107	346.152,091 292.463,808	108	346.161,444 292.463,219	9.372	108	346.161,444 292.463,219	109	346.165,602 292.462,957	4.166
109	346.165,602 292.462,957	110	346.170,183 292.462,668	4.59	110	346.170,183 292.462,668	111	346.177,061 292.462,235	6.892	111	346.177,061 292.462,235	112	346.181,652 292.461,946	4.6
112	346.181,652 292.461,946	113	346.185,79 292.461,685	4.146	113	346.185,79 292.461,685	114	346.193,996 292.461,168	8.222	114	346.193,996 292.461,168	115	346.194,263 292.461,152	0.267

Punct început	X / Y	Punct sfârșit	X / Y	Lungime segment	Punct început	X / Y	Punct sfârșit	X / Y	Lungime segment	Punct început	X / Y	Punct sfârșit	X / Y	Lungime segment
115	346.194,263 292.461,152	116	346.201,674 292.461,064	7.412	116	346.201,674 292.461,064	117	346.213,02 292.460,93	11.347	117	346.213,02 292.460,93	118	346.218,842 292.460,861	5.822
118	346.218,842 292.460,861	119	346.232,04 292.460,705	13.199	119	346.232,04 292.460,705	120	346.242,275 292.460,584	10.236	120	346.242,275 292.460,584	121	346.250,852 292.460,483	8.578
121	346.250,852 292.460,483	122	346.260,854 292.460,365	10.003	122	346.260,854 292.460,365	123	346.272,994 292.460,221	12.141	123	346.272,994 292.460,221	124	346.281,604 292.460,119	8.611
124	346.281,604 292.460,119	125	346.291,837 292.459,998	10.234	125	346.291,837 292.459,998	126	346.295,997 292.459,949	4.16	126	346.295,997 292.459,949	127	346.298,494 292.459,851	2.499
127	346.298,494 292.459,851	128	346.305,046 292.459,593	6.557	128	346.305,046 292.459,593	129	346.323,275 292.458,876	18.243	129	346.323,275 292.458,876	130	346.333,851 292.458,46	10.584
130	346.333,851 292.458,46	131	346.343,48 292.458,081	9.636	131	346.343,48 292.458,081	132	346.358,911 292.457,474	15.443	132	346.358,911 292.457,474	133	346.364,503 292.457,254	5.596
133	346.364,503 292.457,254	134	346.373,96 292.456,881	9.464	134	346.373,96 292.456,881	135	346.382,658 292.456,539	8.705	135	346.382,658 292.456,539	136	346.387,967 292.456,33	5.313
136	346.387,967 292.456,33	137	346.402,145 292.455,772	14.189	137	346.402,145 292.455,772	138	346.417,556 292.455,166	15.423	138	346.417,556 292.455,166	139	346.429,851 292.454,682	12.305
139	346.429,851 292.454,682	140	346.434,581 292.454,496	4.734	140	346.434,581 292.454,496	141	346.442,801 292.454,173	8.226	141	346.442,801 292.454,173	142	346.446,601 292.454,023	3.803
142	346.446,601 292.454,023	143	346.451,068 292.453,847	4.47	143	346.451,068 292.453,847	144	346.463,305 292.453,366	12.246	144	346.463,305 292.453,366	145	346.466,641 292.453,162	3.342
145	346.466,641 292.453,162	146	346.470,509 292.452,926	3.875	146	346.470,509 292.452,926	147	346.477,598 292.452,493	7.102	147	346.477,598 292.452,493	148	346.483,38 292.452,14	5.793
148	346.483,38 292.452,14	149	346.488,298 292.451,839	4.927	149	346.488,298 292.451,839	150	346.496,853 292.451,316	8.571	150	346.496,853 292.451,316	151	346.507,503 292.450,666	10.67
151	346.507,503 292.450,666	152	346.511,857 292.450,4	4.362	152	346.511,857 292.450,4	153	346.520,853 292.449,85	9.013	153	346.520,853 292.449,85	154	346.525,84 292.449,545	4.996
154	346.525,84 292.449,545	155	346.531,083 292.449,504	5.243	155	346.531,083 292.449,504	156	346.537,264 292.449,455	6.181	156	346.537,264 292.449,455	157	346.543,921 292.449,403	6.657
157	346.543,921 292.449,403	158	346.553,65 292.449,326	9.729	158	346.553,65 292.449,326	159	346.560,305 292.449,274	6.655	159	346.560,305 292.449,274	160	346.565,627 292.449,232	5.322
160	346.565,627 292.449,232	161	346.572,231 292.449,18	6.604	161	346.572,231 292.449,18	162	346.577,094 292.449,142	4.863	162	346.577,094 292.449,142	163	346.580,5 292.449,115	3.406
163	346.580,5 292.449,115	164	346.581,783 292.449,04	1.285	164	346.581,783 292.449,04	165	346.588,565 292.448,645	6.793	165	346.588,565 292.448,645	166	346.597,014 292.448,152	8.463
166	346.597,014 292.448,152	167	346.602,458 292.447,835	5.453	167	346.602,458 292.447,835	168	346.615,094 292.447,098	12.657	168	346.615,094 292.447,098	169	346.622,569 292.446,662	7.488
169	346.622,569 292.446,662	170	346.628,552 292.446,314	5.993	170	346.628,552 292.446,314	171	346.633,856 292.445,442	5.375	171	346.633,856 292.445,442	172	346.640,6 292.444,332	6.835
172	346.640,6 292.444,332	173	346.644,747 292.443,65	4.203	173	346.644,747 292.443,65	174	346.647,924 292.443,128	3.22	174	346.647,924 292.443,128	175	346.664,425 292.440,414	16.723
175	346.664,425 292.440,414	176	346.666,555 292.440,195	2.141	176	346.666,555 292.440,195	177	346.671,425 292.439,694	4.896	177	346.671,425 292.439,694	178	346.674,676 292.439,757	3.252
178	346.674,676 292.439,757	179	346.678,004 292.439,823	3.329	179	346.678,004 292.439,823	180	346.679,984 292.440,152	2.007	180	346.679,984 292.440,152	181	346.684,944 292.440,975	5.028
181	346.684,944 292.440,975	182	346.694,152 292.442,503	9.334	182	346.694,152 292.442,503	183	346.696,759 292.442,628	2.61	183	346.696,759 292.442,628	184	346.703,62 292.442,958	6.869
184	346.703,62 292.442,958	185	346.712,717 292.443,395	9.107	185	346.712,717 292.443,395	186	346.716,696 292.443,587	3.984	186	346.716,696 292.443,587	187	346.717,907 292.443,554	1.211
187	346.717,907 292.443,554	188	346.722,568 292.443,428	4.663	188	346.722,568 292.443,428	189	346.732,083 292.443,172	9.518	189	346.732,083 292.443,172	190	346.742,716 292.442,885	10.637
190	346.742,716 292.442,885	191	346.749,142 292.442,712	6.428	191	346.749,142 292.442,712	192	346.753,205 292.442,603	4.064	192	346.753,205 292.442,603	193	346.762,722 292.442,346	9.52
193	346.762,722 292.442,346	194	346.767,23 292.442,225	4.51	194	346.767,23 292.442,225	195	346.775,32 292.442,007	8.093	195	346.775,32 292.442,007	196	346.775,795 292.441,994	0.475
196	346.775,795 292.441,994	197	346.776,201 292.441,983	0.406	197	346.776,201 292.441,983	198	346.787,832 292.441,537	11.64	198	346.787,832 292.441,537	199	346.793,634 292.441,315	5.806
199	346.793,634 292.441,315	200	346.813,801 292.440,544	20.182	200	346.813,801 292.440,544	201	346.819,081 292.440,345	5.284	201	346.819,081 292.440,345	202	346.832,197 292.439,852	13.125
202	346.832,197 292.439,852	203	346.843,921 292.439,412	11.732	203	346.843,921 292.439,412	204	346.873,477 292.438,302	29.577	204	346.873,477 292.438,302	205	346.888,861 292.437,724	15.395
205	346.888,861 292.437,724	206	346.900,001 292.437,305	11.148	206	346.900,001 292.437,305	207	346.917,776 292.436,637	17.788	207	346.917,776 292.436,637	208	346.921,8 292.436,486	4.027
208	346.921,8 292.436,486	209	346.936,184 292.435,946	14.394	209	346.936,184 292.435,946	210	346.940,816 292.435,772	4.635	210	346.940,816 292.435,772	211	346.957,554 292.435,143	16.75
211	346.957,554 292.435,143	212	346.958,553 292.435,106	1.0	212	346.958,553 292.435,106	213	346.961,584 292.434,968	3.034	213	346.961,584 292.434,968	214	347.049,152 292.430,996	87.658

Punct început	X / Y	Punct sfârșit	X / Y	Lungime segment	Punct început	X / Y	Punct sfârșit	X / Y	Lungime segment	Punct început	X / Y	Punct sfârșit	X / Y	Lungime segment
214	347.049,152 292.430,996	215	347.202,463 292.426,021	153.392	215	347.202,463 292.426,021	216	347.258,916 292.420,334	56.739	216	347.258,916 292.420,334	217	347.276,293 292.416,686	17.756
217	347.276,293 292.416,686	218	347.281,786 292.416,627	5.493	218	347.281,786 292.416,627	219	347.299,694 292.419,986	18.22	219	347.299,694 292.419,986	220	347.326,895 292.422,495	27.316
220	347.326,895 292.422,495	221	347.399,717 292.419,457	72.885	221	347.399,717 292.419,457	222	347.594,995 292.412,526	195.401	222	347.594,995 292.412,526	223	347.598,996 292.412,384	4.004
223	347.598,996 292.412,384	224	347.718,421 292.408,147	119.5	224	347.718,421 292.408,147	225	347.718,426 292.408,147	0.005	225	347.718,426 292.408,147	226	347.758,012 292.406,742	39.611
226	347.758,012 292.406,742	227	347.853,686 292.402,526	95.767	227	347.853,686 292.402,526	228	347.883,251 292.397,566	29.978	228	347.883,251 292.397,566	229	347.889,635 292.396,41	6.488
229	347.889,635 292.396,41	230	347.896,276 292.396,41	6.641	230	347.896,276 292.396,41	231	347.908,87 292.398,163	12.715	231	347.908,87 292.398,163	232	347.908,874 292.398,163	0.004
232	347.908,874 292.398,163	233	347.917,575 292.399,375	8.785	233	347.917,575 292.399,375	234	347.953,283 292.399,392	35.708	234	347.953,283 292.399,392	235	348.136,966 292.390,19	183.913
235	348.136,966 292.390,19	236	348.205,199 292.387,21	68.298	236	348.205,199 292.387,21	237	348.209,198 292.387,035	4.003	237	348.209,198 292.387,035	238	348.265,48 292.384,578	56.336
238	348.265,48 292.384,578	239	348.357,723 292.382,328	92.27	239	348.357,723 292.382,328	240	348.463,852 292.379,399	106.169	240	348.463,852 292.379,399	241	348.491,969 292.374,639	28.517
241	348.491,969 292.374,639	242	348.500,331 292.372,829	8.556	242	348.500,331 292.372,829	243	348.507,15 292.372,829	6.819	243	348.507,15 292.372,829	244	348.524,414 292.374,326	17.329
244	348.524,414 292.374,326	245	348.594,707 292.371,736	70.341	245	348.594,707 292.371,736	246	348.737,112 292.369,914	142.417	246	348.737,112 292.369,914	247	348.808,615 292.366,319	71.593
247	348.808,615 292.366,319	248	348.812,591 292.366,119	3.981	248	348.812,591 292.366,119	249	348.915,024 292.361,983	102.516	249	348.915,024 292.361,983	250	348.989,647 292.357,871	74.736
250	348.989,647 292.357,871	251	349.056,481 292.355,712	66.869	251	349.056,481 292.355,712	252	349.119,212 292.352,016	62.84	252	349.119,212 292.352,016	253	349.169,492 292.352,529	50.283
253	349.169,492 292.352,529	254	349.216,86 292.352,014	47.371	254	349.216,86 292.352,014	255	349.261,83 292.350,779	44.987	255	349.261,83 292.350,779	256	349.325,236 292.348,721	63.439
256	349.325,236 292.348,721	257	349.367,837 292.345,942	42.692	257	349.367,837 292.345,942	258	349.440,602 292.342,186	72.862	258	349.440,602 292.342,186	259	349.745,109 292.330,107	304.746
259	349.745,109 292.330,107	260	349.984,522 292.320,608	239.601	260	349.984,522 292.320,608	261	350.070,08 292.317,938	85.6	261	350.070,08 292.317,938	262	350.250,259 292.311,811	180.283
262	350.250,259 292.311,811	263	350.373,068 292.300,721	123.309	263	350.373,068 292.300,721	264	350.452,368 292.304,008	79.368	264	350.452,368 292.304,008	265	350.600,626 292.295,664	148.493
265	350.600,626 292.295,664	266	350.600,39 292.311,536	15.874	266	350.600,39 292.311,536	267	350.599,942 292.341,613	30.08	267	350.599,942 292.341,613	268	350.583,226 292.341,919	16.719
268	350.583,226 292.341,919	269	350.573,46 292.342,144	9.769	269	350.573,46 292.342,144	270	350.563,543 292.342,525	9.924	270	350.563,543 292.342,525	271	350.551,071 292.343,699	12.527
271	350.551,071 292.343,699	272	350.536,69 292.344,22	14.39	272	350.536,69 292.344,22	273	350.522,158 292.344,895	14.548	273	350.522,158 292.344,895	274	350.507,411 292.345,471	14.758
274	350.507,411 292.345,471	275	350.492,902 292.346,297	14.532	275	350.492,902 292.346,297	276	350.478,196 292.347,118	14.729	276	350.478,196 292.347,118	277	350.463,293 292.347,442	14.907
277	350.463,293 292.347,442	278	350.447,881 292.348,119	15.427	278	350.447,881 292.348,119	279	350.432,187 292.348,744	15.706	279	350.432,187 292.348,744	280	350.416,462 292.349,571	15.747
280	350.416,462 292.349,571	281	350.400,513 292.350,597	15.982	281	350.400,513 292.350,597	282	350.384,488 292.351,622	16.058	282	350.384,488 292.351,622	283	350.368,487 292.352,644	16.034
283	350.368,487 292.352,644	284	350.352,392 292.353,462	16.116	284	350.352,392 292.353,462	285	350.337,672 292.353,438	14.72	285	350.337,672 292.353,438	286	350.322,501 292.353,413	15.171
286	350.322,501 292.353,413	287	350.307,232 292.353,338	15.269	287	350.307,232 292.353,338	288	350.291,905 292.353,262	15.327	288	350.291,905 292.353,262	289	350.276,579 292.353,188	15.326
289	350.276,579 292.353,188	290	350.261,159 292.353,113	15.42	290	350.261,159 292.353,113	291	350.245,651 292.352,987	15.509	291	350.245,651 292.352,987	292	350.229,986 292.353,163	15.666
292	350.229,986 292.353,163	293	350.214,159 292.353,74	15.838	293	350.214,159 292.353,74	294	350.198,384 292.354,315	15.785	294	350.198,384 292.354,315	295	350.182,453 292.354,89	15.941
295	350.182,453 292.354,89	296	350.166,305 292.355,516	16.16	296	350.166,305 292.355,516	297	350.149,82 292.356,293	16.503	297	350.149,82 292.356,293	298	350.133,316 292.357,419	16.542
298	350.133,316 292.357,419	299	350.116,58 292.358,441	16.767	299	350.116,58 292.358,441	300	350.100,332 292.359,214	16.266	300	350.100,332 292.359,214	301	350.083,81 292.359,989	16.54
301	350.083,81 292.359,989	302	350.067,705 292.360,719	16.122	302	350.067,705 292.360,719	303	350.055,787 292.362,054	11.993	303	350.055,787 292.362,054	304	350.041,967 292.363,319	13.878
304	350.041,967 292.363,319	305	350.027,033 292.364,191	14.959	305	350.027,033 292.364,191	306	350.011,813 292.365,258	15.257	306	350.011,813 292.365,258	307	349.997,341 292.365,332	14.472
307	349.997,341 292.365,332	308	349.982,257 292.365,609	15.087	308	349.982,257 292.365,609	309	349.974,101 292.366,089	8.17	309	349.974,101 292.366,089	310	349.969,966 292.366,332	4.142
310	349.969,966 292.366,332	311	349.956,902 292.366,456	13.065	311	349.956,902 292.366,456	312	349.943,416 292.366,833	13.491	312	349.943,416 292.366,833	313	349.907,361 292.368,264	36.083

Punct început	X / Y	Punct sfârșit	X / Y	Lungime segment	Punct început	X / Y	Punct sfârșit	X / Y	Lungime segment	Punct început	X / Y	Punct sfârșit	X / Y	Lungime segment
313	349.907,361 292.368,264	314	349.802,121 292.371,488	105.289	314	349.802,121 292.371,488	315	349.763,135 292.372,683	39.004	315	349.763,135 292.372,683	316	349.702,876 292.374,978	60.303
316	349.702,876 292.374,978	317	349.638,718 292.377,273	64.199	317	349.638,718 292.377,273	318	349.570,35 292.378,912	68.388	318	349.570,35 292.378,912	319	349.502,435 292.382,301	68.0
319	349.502,435 292.382,301	320	349.436,04 292.384,276	66.424	320	349.436,04 292.384,276	321	349.374,52 292.384,811	61.522	321	349.374,52 292.384,811	322	349.318,76 292.385,003	55.76
322	349.318,76 292.385,003	323	349.259,552 292.387,834	59.276	323	349.259,552 292.387,834	324	349.122,258 292.391,788	137.351	324	349.122,258 292.391,788	325	348.998,28 292.398,126	124.14
325	348.998,28 292.398,126	326	348.870,097 292.403,5	128.296	326	348.870,097 292.403,5	327	348.813,684 292.406,035	56.47	327	348.813,684 292.406,035	328	348.809,687 292.406,214	4.001
328	348.809,687 292.406,214	329	348.621,406 292.414,675	188.471	329	348.621,406 292.414,675	330	348.551,417 292.419,16	70.133	330	348.551,417 292.419,16	331	348.540,181 292.423,46	12.031
331	348.540,181 292.423,46	332	348.528,046 292.431,273	14.433	332	348.528,046 292.431,273	333	348.524,811 292.433,635	4.006	333	348.524,811 292.433,635	334	348.523,405 292.431,71	2.384
334	348.523,405 292.431,71	335	348.524,115 292.431,71	0.71	335	348.524,115 292.431,71	336	348.524,115 292.430,3	1.41	336	348.524,115 292.430,3	337	348.522,695 292.430,3	1.42
337	348.522,695 292.430,3	338	348.522,695 292.431,71	1.41	338	348.522,695 292.431,71	339	348.523,4 292.431,71	0.705	339	348.523,4 292.431,71	340	348.524,807 292.433,638	2.387
340	348.524,807 292.433,638	341	348.517,812 292.438,749	8.663	341	348.517,812 292.438,749	342	348.506,137 292.445,601	13.537	342	348.506,137 292.445,601	343	348.503,777 292.446,405	2.493
343	348.503,777 292.446,405	344	348.503,502 292.445,6	0.851	344	348.503,502 292.445,6	345	348.504,212 292.445,6	0.71	345	348.504,212 292.445,6	346	348.504,212 292.444,19	1.41
346	348.504,212 292.444,19	347	348.502,792 292.444,19	1.42	347	348.502,792 292.444,19	348	348.502,792 292.445,6	1.41	348	348.502,792 292.445,6	349	348.503,497 292.445,6	0.705
349	348.503,497 292.445,6	350	348.503,772 292.446,407	0.853	350	348.503,772 292.446,407	351	348.500,638 292.447,475	3.311	351	348.500,638 292.447,475	352	348.492,97 292.447,797	7.675
352	348.492,97 292.447,797	353	348.486,825 292.446,668	6.248	353	348.486,825 292.446,668	354	348.486,536 292.446,521	0.324	354	348.486,536 292.446,521	355	348.486,818 292.445,967	0.622
355	348.486,818 292.445,967	356	348.487,528 292.445,967	0.71	356	348.487,528 292.445,967	357	348.487,528 292.444,557	1.41	357	348.487,528 292.444,557	358	348.486,818 292.444,557	0.71
358	348.486,818 292.444,557	359	348.487,659 292.438,503	6.112	359	348.487,659 292.438,503	360	348.488,369 292.438,503	0.71	360	348.488,369 292.438,503	361	348.488,369 292.437,093	1.41
361	348.488,369 292.437,093	362	348.487,715 292.437,093	0.654	362	348.487,715 292.437,093	363	348.487,664 292.433,332	3.761	363	348.487,664 292.433,332	364	348.511,958 292.431,778	24.344
364	348.511,958 292.431,778	365	348.511,729 292.419,411	12.369	365	348.511,729 292.419,411	366	348.476,079 292.421,472	35.71	366	348.476,079 292.421,472	367	348.476,155 292.434,068	12.596
367	348.476,155 292.434,068	368	348.487,659 292.433,332	11.528	368	348.487,659 292.433,332	369	348.487,71 292.437,093	3.761	369	348.487,71 292.437,093	370	348.486,949 292.437,093	0.761
370	348.486,949 292.437,093	371	348.486,949 292.438,503	1.41	371	348.486,949 292.438,503	372	348.487,654 292.438,503	0.705	372	348.487,654 292.438,503	373	348.486,813 292.444,557	6.112
373	348.486,813 292.444,557	374	348.486,108 292.444,557	0.705	374	348.486,108 292.444,557	375	348.486,108 292.445,967	1.41	375	348.486,108 292.445,967	376	348.486,813 292.445,967	0.705
376	348.486,813 292.445,967	377	348.486,532 292.446,519	0.619	377	348.486,532 292.446,519	378	348.479,502 292.442,942	7.888	378	348.479,502 292.442,942	379	348.470,998 292.436,334	10.77
379	348.470,998 292.436,334	380	348.464,531 292.431,085	8.329	380	348.464,531 292.431,085	381	348.455,736 292.426,331	9.998	381	348.455,736 292.426,331	382	348.444,99 292.423,091	11.224
382	348.444,99 292.423,091	383	348.429,411 292.421,946	15.621	383	348.429,411 292.421,946	384	348.265,578 292.429,401	164.003	384	348.265,578 292.429,401	385	348.211,873 292.428,407	53.714
385	348.211,873 292.428,407	386	348.207,86 292.428,332	4.014	386	348.207,86 292.428,332	387	348.197,502 292.428,14	10.36	387	348.197,502 292.428,14	388	348.019,005 292.437,389	178.736
388	348.019,005 292.437,389	389	347.887,467 292.450,229	132.163	389	347.887,467 292.450,229	390	347.785,047 292.450,772	102.421	390	347.785,047 292.450,772	391	347.763,921 292.450,884	21.126
391	347.763,921 292.450,884	392	347.631,796 292.455,986	132.223	392	347.631,796 292.455,986	393	347.598,622 292.456,736	33.182	393	347.598,622 292.456,736	394	347.594,618 292.456,827	4.005
394	347.594,618 292.456,827	395	347.433,994 292.460,462	160.665	395	347.433,994 292.460,462	396	347.362,343 292.462,379	71.677	396	347.362,343 292.462,379	397	347.281,588 292.469,58	81.075
397	347.281,588 292.469,58	398	347.143,14 292.469,321	138.448	398	347.143,14 292.469,321	399	346.988,756 292.472,72	154.421	399	346.988,756 292.472,72	400	346.984,792 292.472,72	3.964
400	346.984,792 292.472,72	401	346.966,405 292.472,7	18.387	401	346.966,405 292.472,7	402	346.671,086 292.484,063	295.538	402	346.671,086 292.484,063	403	346.376,058 292.495,423	295.247
403	346.376,058 292.495,423	404	346.372,06 292.495,573	4.001	404	346.372,06 292.495,573	405	346.056,602 292.507,69	315.691	405	346.056,602 292.507,69	406	345.764,417 292.514,041	292.254
406	345.764,417 292.514,041	407	345.760,407 292.514,121	4.011	407	345.760,407 292.514,121	408	345.441,664 292.521,011	318.817	408	345.441,664 292.521,011	409	345.360,019 292.522,781	81.664
409	345.360,019 292.522,781	410	345.120,457 292.527,312	239.605	410	345.120,457 292.527,312	411	345.119,653 292.546,986	19.69	411	345.119,653 292.546,986	1	345.119,098 292.560,581	13.606

**** Lungimile segmentelor sunt determinate în planul de proiecție Stereo 70 și sunt rotunjite la 1 milimetru.**

***** Distanța dintre puncte este formată din segmente cumulate ce sunt mai mici decât valoarea 1 milimetru.**

**DATE DESPRE IMOBILUL NR. 14136**

Oficiul de Cadastru și Publicitate Imobiliară DOLJ
Biroul de Cadastru și Publicitate Imobiliară Craiova

A. Partea I. Descrierea imobilului

TEREN Extravilan

Adresa: Nr. FN, Jud. Dolj, DE 210/1

Nr. Crt	Nr cadastral Nr. topografic	Suprafața* (mp)	Observații / Referințe
A1		11.250	Sector cadastral:0 Teren neimprejmuit;

B. Partea II. Proprietari și acte

Inscrieri privitoare la dreptul de proprietate și alte drepturi reale		Referințe
/		
Act Normativ nr. Legea 7, din 13/03/1996 emis de PARLAMENTUL ROMÂNIEI;		
B1	Inscrierea provizorie, drept de PROPRIETATE, dobandit prin Lege, cota actuala 1/1, cota initiala 1/1	A1
	1) COMUNA CETATE , CIF:4553470	
	<i>OBSERVATII: PROPRIETAR NEIDENTIFICAT</i>	

C. Partea III. SARCINI .

Inscrieri privind dezmembramintele dreptului de proprietate, drepturi reale de garanție și sarcini	Referințe
NU SUNT	

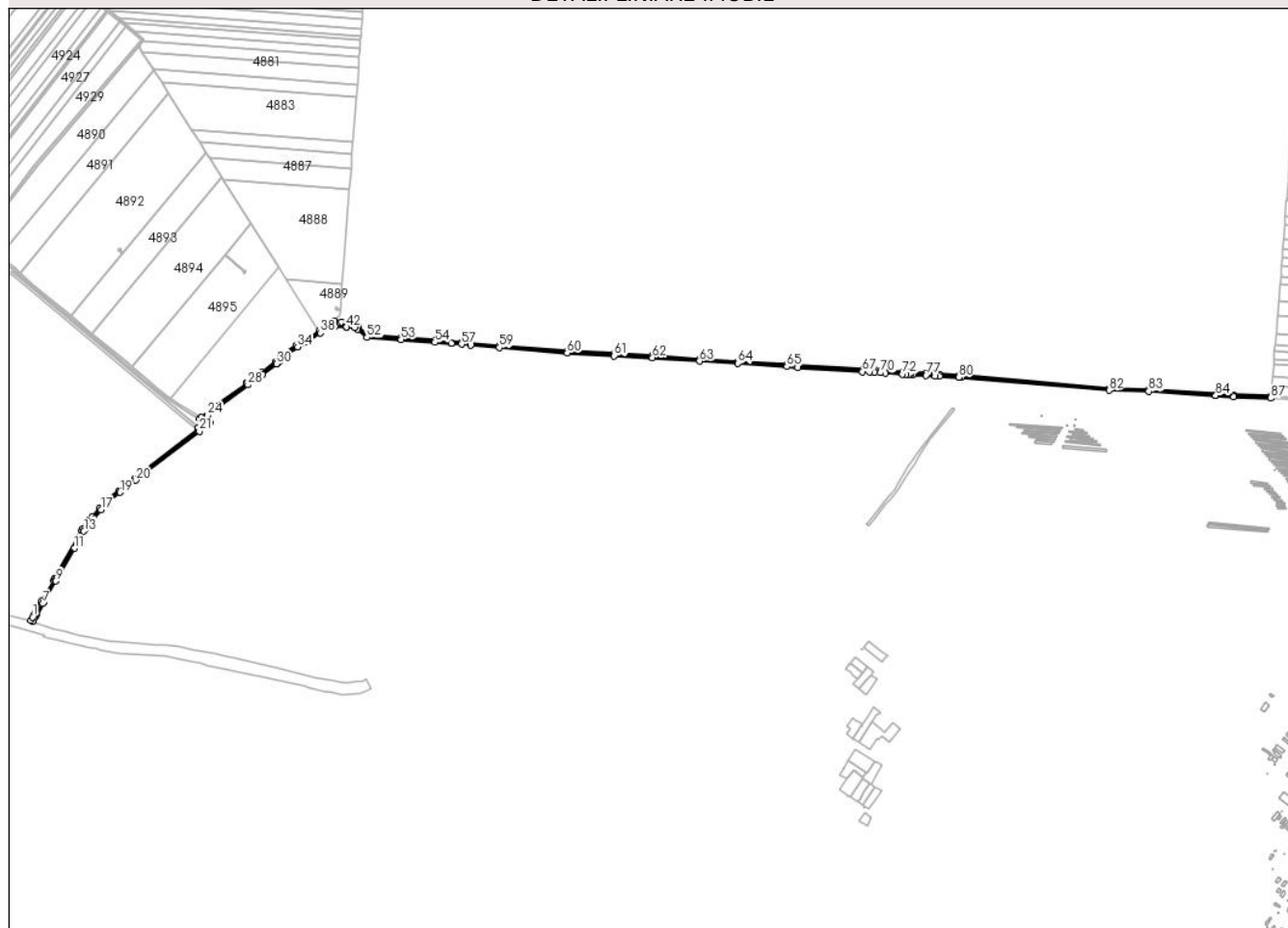
Anexa Nr. 1 La Partea I

Teren

Nr cadastral	Suprafața (mp)*	Observații / Referințe
	11.250	

* Suprafața este determinată în planul de proiecție Stereo 70.

DETALII LINIARE IMOBIL



Date referitoare la teren

Crt	Categorie folosință	Intravilan	Suprafața (mp)	Tarla	Parcelă	Nr. topo	Observații / Referințe
1	drum	NU	11.250	DE 210/1	-	-	

Lungime Segmente

1) Valorile lungimilor segmentelor sunt obținute din proiecție în plan.

Punct început	X / Y	Punct sfârșit	X / Y	Lungime segment	Punct început	X / Y	Punct sfârșit	X / Y	Lungime segment	Punct început	X / Y	Punct sfârșit	X / Y	Lungime segment
1	342.111,478 292.194,071	2	342.108,076 292.188,117	6.857	2	342.108,076 292.188,117	3	342.111,549 292.186,133	4.0	3	342.111,549 292.186,133	4	342.114,951 292.192,087	6.857
4	342.114,951 292.192,087	5	342.117,623 292.196,764	5.386	5	342.117,623 292.196,764	6	342.119,508 292.200,064	3.8	6	342.119,508 292.200,064	7	342.131,212 292.220,55	23.594
7	342.131,212 292.220,55	8	342.133,172 292.223,982	3.952	8	342.133,172 292.223,982	9	342.156,325 292.264,507	46.673	9	342.156,325 292.264,507	10	342.158,319 292.267,998	4.02
10	342.158,319 292.267,998	11	342.192,996 292.328,673	69.885	11	342.192,996 292.328,673	12	342.204,227 292.348,323	22.633	12	342.204,227 292.348,323	13	342.211,613 292.361,874	15.433
13	342.211,613 292.361,874	14	342.213,605 292.365,52	4.155	14	342.213,605 292.365,52	15	342.221,824 292.380,565	17.144	15	342.221,824 292.380,565	16	342.230,065 292.385,951	9.845
16	342.230,065 292.385,951	17	342.245,041 292.403,611	23.155	17	342.245,041 292.403,611	18	342.259,417 292.419,498	21.426	18	342.259,417 292.419,498	19	342.282,306 292.437,467	29.1

Punct început	X / Y	Punct sfârșit	X / Y	Lungime segment	Punct început	X / Y	Punct sfârșit	X / Y	Lungime segment	Punct început	X / Y	Punct sfârșit	X / Y	Lungime segment
19	342.282,306 292.437,467	20	342.312,611 292.461,258	38.528	20	342.312,611 292.461,258	21	342.436,868 292.556,633	156.64	21	342.436,868 292.556,633	22	342.451,758 292.568,431	18.997
22	342.451,758 292.568,431	23	342.457,486 292.572,699	7.143	23	342.457,486 292.572,699	24	342.453,312 292.587,394	15.276	24	342.453,312 292.587,394	25	342.467,951 292.600,531	19.669
25	342.467,951 292.600,531	26	342.471,442 292.603,095	4.331	26	342.471,442 292.603,095	27	342.471,824 292.603,375	0.474	27	342.471,824 292.603,375	28	342.531,629 292.647,291	74.197
28	342.531,629 292.647,291	29	342.560,149 292.668,235	35.384	29	342.560,149 292.668,235	30	342.587,41 292.688,253	33.821	30	342.587,41 292.688,253	31	342.587,936 292.688,639	0.652
31	342.587,936 292.688,639	32	342.594,254 292.694,449	8.583	32	342.594,254 292.694,449	33	342.602,642 292.703,178	12.106	33	342.602,642 292.703,178	34	342.628,769 292.721,681	32.015
34	342.628,769 292.721,681	35	342.646,558 292.730,279	19.758	35	342.646,558 292.730,279	36	342.648,11 292.731,351	1.886	36	342.648,11 292.731,351	37	342.648,495 292.731,617	0.468
37	342.648,495 292.731,617	38	342.673,225 292.748,693	30.053	38	342.673,225 292.748,693	39	342.685,883 292.757,433	15.382	39	342.685,883 292.757,433	40	342.690,523 292.760,637	5.639
40	342.690,523 292.760,637	41	342.701,061 292.761,756	10.597	41	342.701,061 292.761,756	42	342.724,651 292.759,916	23.662	42	342.724,651 292.759,916	43	342.724,863 292.762,633	2.725
43	342.724,863 292.762,633	44	342.724,155 292.762,675	0.709	44	342.724,155 292.762,675	45	342.724,24 292.764,083	1.411	45	342.724,24 292.764,083	46	342.725,657 292.763,997	1.42
46	342.725,657 292.763,997	47	342.725,572 292.762,59	1.41	47	342.725,572 292.762,59	48	342.724,868 292.762,632	0.705	48	342.724,868 292.762,632	49	342.724,656 292.759,915	2.725
49	342.724,656 292.759,915	50	342.741,258 292.758,62	16.652	50	342.741,258 292.758,62	51	342.745,729 292.755,795	5.289	51	342.745,729 292.755,795	52	342.764,263 292.739,839	24.456
52	342.764,263 292.739,839	53	342.830,896 292.735,859	66.752	53	342.830,896 292.735,859	54	342.896,682 292.730,425	66.01	54	342.896,682 292.730,425	55	342.929,015 292.728,203	32.409
55	342.929,015 292.728,203	56	342.929,02 292.728,203	0.005	56	342.929,02 292.728,203	57	342.948,769 292.726,845	19.796	57	342.948,769 292.726,845	58	342.966,713 292.724,674	18.075
58	342.966,713 292.724,674	59	343.022,675 292.720,012	56.156	59	343.022,675 292.720,012	60	343.155,102 292.709,373	132.854	60	343.155,102 292.709,373	61	343.246,872 292.703,934	91.931
61	343.246,872 292.703,934	62	343.321,443 292.700,35	74.657	62	343.321,443 292.700,35	63	343.413,489 292.693,527	92.299	63	343.413,489 292.693,527	64	343.487,755 292.689,247	74.389
64	343.487,755 292.689,247	65	343.584,075 292.682,707	96.542	65	343.584,075 292.682,707	66	343.605,331 292.680,742	21.347	66	343.605,331 292.680,742	67	343.731,628 292.672,992	126.535
67	343.731,628 292.672,992	68	343.745,076 292.672,204	13.471	68	343.745,076 292.672,204	69	343.755,278 292.671,606	10.22	69	343.755,278 292.671,606	70	343.767,117 292.670,912	11.859
70	343.767,117 292.670,912	71	343.776,089 292.670,386	8.987	71	343.776,089 292.670,386	72	343.809,745 292.668,415	33.714	72	343.809,745 292.668,415	73	343.816,213 292.668,036	6.479
73	343.816,213 292.668,036	74	343.822,292 292.667,68	6.089	74	343.822,292 292.667,68	75	343.825,766 292.667,477	3.48	75	343.825,766 292.667,477	76	343.829,874 292.667,235	4.115
76	343.829,874 292.667,235	77	343.855,533 292.665,731	25.703	77	343.855,533 292.665,731	78	343.873,541 292.664,675	18.039	78	343.873,541 292.664,675	79	343.881,717 292.664,195	8.19
79	343.881,717 292.664,195	80	343.919,703 292.661,969	38.051	80	343.919,703 292.661,969	81	343.923,66 292.661,671	3.968	81	343.923,66 292.661,671	82	344.212,765 292.636,661	290.185
82	344.212,765 292.636,661	83	344.290,414 292.634,818	77.671	83	344.290,414 292.634,818	84	344.420,846 292.626,361	130.706	84	344.420,846 292.626,361	85	344.420,851 292.626,361	0.005
85	344.420,851 292.626,361	86	344.455,588 292.624,109	34.81	86	344.455,588 292.624,109	87	344.528,068 292.621,165	72.54	87	344.528,068 292.621,165	88	344.528,331 292.625,156	4.0
88	344.528,331 292.625,156	89	344.456,02 292.628,09	72.37	89	344.456,02 292.628,09	90	344.290,662 292.638,81	165.705	90	344.290,662 292.638,81	91	344.213,045 292.640,651	77.639
91	344.213,045 292.640,651	92	343.923,96 292.665,66	290.165	92	343.923,96 292.665,66	93	343.919,97 292.665,96	4.001	93	343.919,97 292.665,96	94	343.881,951 292.668,188	38.084
94	343.881,951 292.668,188	95	343.873,775 292.668,668	8.19	95	343.873,775 292.668,668	96	343.855,767 292.669,724	18.039	96	343.855,767 292.669,724	97	343.830,108 292.671,228	25.703
97	343.830,108 292.671,228	98	343.826,0 292.671,47	4.115	98	343.826,0 292.671,47	99	343.822,525 292.671,673	3.481	99	343.822,525 292.671,673	100	343.816,447 292.672,029	6.088
100	343.816,447 292.672,029	101	343.809,979 292.672,408	6.479	101	343.809,979 292.672,408	102	343.776,323 292.674,379	33.714	102	343.776,323 292.674,379	103	343.767,351 292.674,905	8.987
103	343.767,351 292.674,905	104	343.755,512 292.675,599	11.859	104	343.755,512 292.675,599	105	343.745,31 292.676,197	10.22	105	343.745,31 292.676,197	106	343.731,868 292.676,985	13.465
106	343.731,868 292.676,985	107	343.605,639 292.684,731	126.466	107	343.605,639 292.684,731	108	343.600,719 292.685,189	4.941	108	343.600,719 292.685,189	109	343.600,727 292.685,313	0.124
109	343.600,727 292.685,313	110	343.598,73 292.685,436	2.001	110	343.598,73 292.685,436	111	343.598,665 292.685,38	0.086	111	343.598,665 292.685,38	112	343.596,734 292.685,56	1.939
112	343.596,734 292.685,56	113	343.596,734 292.685,556	0.004	113	343.596,734 292.685,556	114	343.584,394 292.686,695	12.392	114	343.584,394 292.686,695	115	343.488,006 292.693,239	96.61
115	343.488,006 292.693,239	116	343.413,752 292.697,519	74.377	116	343.413,752 292.697,519	117	343.321,687 292.704,343	92.318	117	343.321,687 292.704,343	118	343.247,086 292.707,928	74.687

Punct început	X / Y	Punct sfârșit	X / Y	Lungime segment	Punct început	X / Y	Punct sfârșit	X / Y	Lungime segment	Punct început	X / Y	Punct sfârșit	X / Y	Lungime segment
118	343.247,086 292.707,928	119	343.155,368 292.713,364	91.879	119	343.155,368 292.713,364	120	343.022,937 292.724,005	132.858	120	343.022,937 292.724,005	121	342.967,305 292.728,631	55.824
121	342.967,305 292.728,631	122	342.949,146 292.730,829	18.292	122	342.949,146 292.730,829	123	342.896,984 292.734,414	52.285	123	342.896,984 292.734,414	124	342.831,173 292.739,85	66.035
124	342.831,173 292.739,85	125	342.765,849 292.743,751	65.44	125	342.765,849 292.743,751	126	342.748,115 292.759,018	23.4	126	342.748,115 292.759,018	127	342.738,477 292.765,11	11.402
127	342.738,477 292.765,11	128	342.714,648 292.769,831	24.292	128	342.714,648 292.769,831	129	342.700,359 292.771,575	14.395	129	342.700,359 292.771,575	130	342.688,318 292.763,976	14.238
130	342.688,318 292.763,976	131	342.683,61 292.760,724	5.722	131	342.683,61 292.760,724	132	342.670,952 292.751,984	15.382	132	342.670,952 292.751,984	133	342.646,223 292.734,909	30.051
133	342.646,223 292.734,909	134	342.645,837 292.734,643	0.469	134	342.645,837 292.734,643	135	342.644,539 292.733,746	1.578	135	342.644,539 292.733,746	136	342.626,728 292.725,138	19.782
136	342.626,728 292.725,138	137	342.600,02 292.706,223	32.728	137	342.600,02 292.706,223	138	342.591,455 292.697,309	12.362	138	342.591,455 292.697,309	139	342.585,54 292.691,755	8.114
139	342.585,54 292.691,755	140	342.585,043 292.691,477	0.569	140	342.585,043 292.691,477	141	342.557,783 292.671,46	33.82	141	342.557,783 292.671,46	142	342.529,261 292.650,515	35.386
142	342.529,261 292.650,515	143	342.529,17 292.650,448	0.113	143	342.529,17 292.650,448	144	342.529,168 292.650,447	0.002	144	342.529,168 292.650,447	145	342.469,458 292.606,6	74.08
145	342.469,458 292.606,6	146	342.469,456 292.606,599	0.002	146	342.469,456 292.606,599	147	342.469,075 292.606,319	0.473	147	342.469,075 292.606,319	148	342.465,518 292.603,707	4.413
148	342.465,518 292.603,707	149	342.440,865 292.584,014	31.553	149	342.440,865 292.584,014	150	342.437,479 292.581,309	4.334	150	342.437,479 292.581,309	151	342.435,054 292.563,068	18.401
151	342.435,054 292.563,068	152	342.433,538 292.559,12	4.229	152	342.433,538 292.559,12	153	342.310,158 292.464,418	155.535	153	342.310,158 292.464,418	154	342.279,836 292.440,613	38.55
154	342.279,836 292.440,613	155	342.256,679 292.422,434	29.44	155	342.256,679 292.422,434	156	342.242,032 292.406,247	21.83	156	342.242,032 292.406,247	157	342.227,39 292.388,981	22.639
157	342.227,39 292.388,981	158	342.218,795 292.383,364	10.268	158	342.218,795 292.383,364	159	342.210,095 292.367,438	18.147	159	342.210,095 292.367,438	160	342.208,102 292.363,79	4.157
160	342.208,102 292.363,79	161	342.200,734 292.350,273	15.395	161	342.200,734 292.350,273	162	342.154,846 292.269,982	92.479	162	342.154,846 292.269,982	163	342.152,852 292.266,491	4.02
163	342.152,852 292.266,491	164	342.129,699 292.225,966	46.673	164	342.129,699 292.225,966	165	342.127,739 292.222,534	3.952	165	342.127,739 292.222,534	166	342.116,035 292.202,048	23.594
166	342.116,035 292.202,048	167	342.114,15 292.198,748	3.8	167	342.114,15 292.198,748	1	342.111,478 292.194,071	5.386					

** Lungimile segmentelor sunt determinate în planul de proiecție Stereo 70 și sunt rotunjite la 1 milimetru.

*** Distanța dintre puncte este formată din segmente cumulate ce sunt mai mici decât valoarea 1 milimetru.

**DATE DESPRE IMOBILUL NR. 14137**

Oficiul de Cadastru și Publicitate Imobiliară DOLJ
Biroul de Cadastru și Publicitate Imobiliară Craiova

A. Partea I. Descrierea imobilului

TEREN Intravilan

Adresa: Loc. Cetate, Nr. FN, Jud. Dolj, DN 1020

Nr. Crt	Nr cadastral Nr. topografic	Suprafața* (mp)	Observații / Referințe
A1		108.366	Sector cadastral:0 Teren neimprejmit;

B. Partea II. Proprietari și acte

Inscrieri privitoare la dreptul de proprietate și alte drepturi reale		Referințe
/		
Act Normativ nr. Legea 7, din 13/03/1996 emis de PARLAMENTUL ROMÂNIEI;		
B1	Inscrierea provizorie, drept de PROPRIETATE, dobandit prin Lege, cota actuala 1/1, cota initiala 1/1	A1
	1) COMUNA CETATE , CIF:4553470	
	<i>OBSERVATII: PROPRIETAR NEIDENTIFICAT</i>	

C. Partea III. SARCINI .

Inscrieri privind dezmembramintele dreptului de proprietate, drepturi reale de garanție și sarcini	Referințe
NU SUNT	

Anexa Nr. 1 La Partea I

Teren

Nr cadastral	Suprafața (mp)*	Observații / Referințe
	108.366	

* Suprafața este determinată în planul de proiecție Stereo 70.

DETALII LINIARE IMOBIL



Date referitoare la teren

Crt	Categorie folosință	Intravilan	Suprafața (mp)	Tarla	Parcelă	Nr. topo	Observații / Referințe
1	drum	DA	108.366	DN 1020	-	-	

Lungime Segmente

1) Valorile lungimilor segmentelor sunt obținute din proiecție în plan.

Punct început	X / Y	Punct sfârșit	X / Y	Lungime segment
1	345.141,189 290.630,982	2	345.141,241 290.631,027	0.069
4	345.121,158 290.652,12	5	345.116,652 290.656,28	6.133
7	345.111,106 290.662,437	8	345.104,047 290.669,381	9.902
10	345.098,973 290.673,667	11	345.098,918 290.673,598	0.088
13	345.098,597 290.672,295	14	345.097,683 290.673,073	1.2
16	345.098,914 290.673,601	17	345.098,97 290.673,671	0.09
2	345.141,241 290.631,027	3	345.131,726 290.641,806	14.378
5	345.116,652 290.656,28	6	345.113,906 290.659,497	4.23
8	345.104,047 290.669,381	9	345.098,988 290.673,648	6.618
11	345.098,918 290.673,598	12	345.099,375 290.673,209	0.6
14	345.097,683 290.673,073	15	345.098,461 290.673,987	1.2
17	345.098,97 290.673,671	18	345.090,256 290.685,114	14.383
3	345.131,726 290.641,806	4	345.121,158 290.652,12	14.767
6	345.113,906 290.659,497	7	345.111,106 290.662,437	4.06
9	345.098,988 290.673,648	10	345.098,973 290.673,667	0.024
12	345.099,375 290.673,209	13	345.098,597 290.672,295	1.2
15	345.098,461 290.673,987	16	345.098,914 290.673,601	0.595
18	345.090,256 290.685,114	19	345.073,423 290.702,227	24.004

Punct început	X / Y	Punct sfârșit	X / Y	Lungime segment	Punct început	X / Y	Punct sfârșit	X / Y	Lungime segment	Punct început	X / Y	Punct sfârșit	X / Y	Lungime segment
19	345.073,423 290.702,227	20	345.073,216 290.702,019	0.293	20	345.073,216 290.702,019	21	345.073,651 290.701,607	0.599	21	345.073,651 290.701,607	22	345.072,826 290.700,735	1.2
22	345.072,826 290.700,735	23	345.071,955 290.701,56	1.2	23	345.071,955 290.701,56	24	345.072,78 290.702,432	1.2	24	345.072,78 290.702,432	25	345.073,212 290.702,023	0.595
25	345.073,212 290.702,023	26	345.073,419 290.702,23	0.293	26	345.073,419 290.702,23	27	345.070,703 290.704,891	3.802	27	345.070,703 290.704,891	28	345.061,542 290.713,425	12.52
28	345.061,542 290.713,425	29	345.061,519 290.714,256	0.831	29	345.061,519 290.714,256	30	345.057,734 290.718,327	5.559	30	345.057,734 290.718,327	31	345.048,774 290.726,774	12.31 4
31	345.048,774 290.726,774	32	345.048,781 290.727,805	1.031	32	345.048,781 290.727,805	33	345.048,399 290.728,296	0.622	33	345.048,399 290.728,296	34	345.048,286 290.728,208	0.143
34	345.048,286 290.728,208	35	345.048,696 290.727,77	0.6	35	345.048,696 290.727,77	36	345.047,82 290.726,95	1.2	36	345.047,82 290.726,95	37	345.047,0 290.727,825	1.199
37	345.047,0 290.727,825	38	345.047,875 290.728,646	1.2	38	345.047,875 290.728,646	39	345.048,282 290.728,212	0.595	39	345.048,282 290.728,212	40	345.048,396 290.728,3	0.144
40	345.048,396 290.728,3	41	345.046,392 290.730,884	3.27	41	345.046,392 290.730,884	42	345.039,7 290.737,408	9.346	42	345.039,7 290.737,408	43	345.025,434 290.751,362	19.95 6
43	345.025,434 290.751,362	44	345.028,222 290.754,458	4.166	44	345.028,222 290.754,458	45	345.026,587 290.755,771	2.097	45	345.026,587 290.755,771	46	345.025,86 290.756,371	0.943
46	345.025,86 290.756,371	47	345.024,526 290.754,595	2.221	47	345.024,526 290.754,595	48	345.022,48 290.756,594	2.86	48	345.022,48 290.756,594	49	345.021,682 290.755,776	1.143
49	345.021,682 290.755,776	50	345.022,079 290.755,327	0.599	50	345.022,079 290.755,327	51	345.021,18 290.754,532	1.2	51	345.021,18 290.754,532	52	345.020,385 290.755,431	1.2
52	345.020,385 290.755,431	53	345.021,285 290.756,226	1.201	53	345.021,285 290.756,226	54	345.021,679 290.755,78	0.595	54	345.021,679 290.755,78	55	345.022,476 290.756,597	1.141
55	345.022,476 290.756,597	56	345.010,946 290.767,859	16.11 7	56	345.010,946 290.767,859	57	345.002,277 290.776,325	12.11 7	57	345.002,277 290.776,325	58	344.999,214 290.778,854	3.972
58	344.999,214 290.778,854	59	344.998,26 290.779,88	1.401	59	344.998,26 290.779,88	60	344.998,183 290.779,808	0.105	60	344.998,183 290.779,808	61	344.998,601 290.779,378	0.6
61	344.998,601 290.779,378	62	344.997,74 290.778,542	1.2	62	344.997,74 290.778,542	63	344.996,904 290.779,403	1.2	63	344.996,904 290.779,403	64	344.997,765 290.780,239	1.2
64	344.997,765 290.780,239	65	344.998,18 290.779,812	0.595	65	344.998,18 290.779,812	66	344.998,257 290.779,883	0.105	66	344.998,257 290.779,883	67	344.997,093 290.781,135	1.71
67	344.997,093 290.781,135	68	344.997,078 290.781,152	0.023	68	344.997,078 290.781,152	69	344.992,871 290.785,343	5.938	69	344.992,871 290.785,343	70	344.983,364 290.794,496	13.19 7
70	344.983,364 290.794,496	71	344.970,619 290.807,805	18.42 7	71	344.970,619 290.807,805	72	344.970,529 290.807,717	0.126	72	344.970,529 290.807,717	73	344.970,951 290.807,291	0.6
73	344.970,951 290.807,291	74	344.970,098 290.806,446	1.201	74	344.970,098 290.806,446	75	344.969,254 290.807,299	1.2	75	344.969,254 290.807,299	76	344.970,106 290.808,143	1.199
76	344.970,106 290.808,143	77	344.970,525 290.807,721	0.595	77	344.970,525 290.807,721	78	344.970,615 290.807,809	0.126	78	344.970,615 290.807,809	79	344.952,444 290.826,785	26.27 3
79	344.952,444 290.826,785	80	344.952,593 290.828,782	2.003	80	344.952,593 290.828,782	81	344.949,551 290.831,401	4.014	81	344.949,551 290.831,401	82	344.946,488 290.834,133	4.104
82	344.946,488 290.834,133	83	344.944,394 290.836,468	3.136	83	344.944,394 290.836,468	84	344.944,299 290.836,38	0.129	84	344.944,299 290.836,38	85	344.944,727 290.835,96	0.6
85	344.944,727 290.835,96	86	344.943,886 290.835,104	1.2	86	344.943,886 290.835,104	87	344.943,03 290.835,945	1.2	87	344.943,03 290.835,945	88	344.943,871 290.836,801	1.2
88	344.943,871 290.836,801	89	344.944,296 290.836,384	0.595	89	344.944,296 290.836,384	90	344.944,391 290.836,472	0.129	90	344.944,391 290.836,472	91	344.932,511 290.850,077	18.06 2
91	344.932,511 290.850,077	92	344.924,085 290.857,702	11.36 4	92	344.924,085 290.857,702	93	344.923,783 290.857,369	0.45	93	344.923,783 290.857,369	94	344.924,226 290.856,964	0.6
94	344.924,226 290.856,964	95	344.923,417 290.856,078	1.2	95	344.923,417 290.856,078	96	344.922,531 290.856,888	1.2	96	344.922,531 290.856,888	97	344.923,34 290.857,774	1.2
97	344.923,34 290.857,774	98	344.923,78 290.857,372	0.596	98	344.923,78 290.857,372	99	344.924,081 290.857,706	0.45	99	344.924,081 290.857,706	100	344.920,404 290.861,033	4.959
100	344.920,404 290.861,033	101	344.906,678 290.871,953	17.54	101	344.906,678 290.871,953	102	344.896,958 290.878,115	11.50 9	102	344.896,958 290.878,115	103	344.894,815 290.879,356	2.476
103	344.894,815 290.879,356	104	344.894,662 290.879,066	0.328	104	344.894,662 290.879,066	105	344.895,171 290.878,749	0.6	105	344.895,171 290.878,749	106	344.894,535 290.877,731	1.2
106	344.894,535 290.877,731	107	344.893,518 290.878,367	1.199	107	344.893,518 290.878,367	108	344.894,153 290.879,384	1.199	108	344.894,153 290.879,384	109	344.894,658 290.879,069	0.595
109	344.894,658 290.879,069	110	344.894,81 290.879,359	0.327	110	344.894,81 290.879,359	111	344.883,008 290.886,195	13.63 9	111	344.883,008 290.886,195	112	344.869,268 290.893,164	15.40 6
112	344.869,268 290.893,164	113	344.865,017 290.896,766	5.572	113	344.865,017 290.896,766	114	344.864,817 290.896,515	0.321	114	344.864,817 290.896,515	115	344.865,324 290.896,194	0.6
115	344.865,324 290.896,194	116	344.864,682 290.895,18	1.2	116	344.864,682 290.895,18	117	344.863,668 290.895,822	1.2	117	344.863,668 290.895,822	118	344.864,31 290.896,836	1.2

Punct început	X / Y	Punct sfârşit	X / Y	Lungime segment	Punct început	X / Y	Punct sfârşit	X / Y	Lungime segment	Punct început	X / Y	Punct sfârşit	X / Y	Lungime segment
118	344.864,31 290.896,836	119	344.864,813 290.896,518	0.595	119	344.864,813 290.896,518	120	344.865,013 290.896,77	0.322	120	344.865,013 290.896,77	121	344.862,82 290.898,628	2.874
121	344.862,82 290.898,628	122	344.853,12 290.904,537	11.35 8	122	344.853,12 290.904,537	123	344.831,399 290.917,41	25.24 9	123	344.831,399 290.917,41	124	344.831,288 290.917,223	0.217
124	344.831,288 290.917,223	125	344.831,793 290.916,9	0.599	125	344.831,793 290.916,9	126	344.831,148 290.915,889	1.199	126	344.831,148 290.915,889	127	344.830,136 290.916,534	1.2
127	344.830,136 290.916,534	128	344.830,782 290.917,546	1.201	128	344.830,782 290.917,546	129	344.831,283 290.917,226	0.594	129	344.831,283 290.917,226	130	344.831,394 290.917,413	0.217
130	344.831,394 290.917,413	131	344.807,303 290.931,69	28.00 4	131	344.807,303 290.931,69	132	344.794,405 290.938,035	14.37 4	132	344.794,405 290.938,035	133	344.793,323 290.938,688	1.264
133	344.793,323 290.938,688	134	344.792,797 290.938,999	0.611	134	344.792,797 290.938,999	135	344.792,794 290.938,993	0.007	135	344.792,794 290.938,993	136	344.793,313 290.938,691	0.6
136	344.793,313 290.938,691	137	344.792,711 290.937,654	1.199	137	344.792,711 290.937,654	138	344.791,673 290.938,256	1.2	138	344.791,673 290.938,256	139	344.792,275 290.939,294	1.2
139	344.792,275 290.939,294	140	344.792,79 290.938,995	0.596	140	344.792,79 290.938,995	141	344.792,793 290.939,001	0.007	141	344.792,793 290.939,001	142	344.785,431 290.943,414	8.583
142	344.785,431 290.943,414	143	344.776,934 290.948,036	9.673	143	344.776,934 290.948,036	144	344.764,407 290.954,983	14.32 4	144	344.764,407 290.954,983	145	344.761,988 290.956,344	2.776
145	344.761,988 290.956,344	146	344.761,88 290.956,153	0.219	146	344.761,88 290.956,153	147	344.762,411 290.955,873	0.6	147	344.762,411 290.955,873	148	344.761,851 290.954,812	1.2
148	344.761,851 290.954,812	149	344.760,79 290.955,372	1.2	149	344.760,79 290.955,372	150	344.761,35 290.956,433	1.2	150	344.761,35 290.956,433	151	344.761,876 290.956,156	0.594
151	344.761,876 290.956,156	152	344.761,984 290.956,346	0.219	152	344.761,984 290.956,346	153	344.751,181 290.962,426	12.39 6	153	344.751,181 290.962,426	154	344.743,042 290.967,063	9.367
154	344.743,042 290.967,063	155	344.738,992 290.969,115	4.54	155	344.738,992 290.969,115	156	344.738,097 290.969,558	0.999	156	344.738,097 290.969,558	157	344.734,685 290.971,651	4.003
157	344.734,685 290.971,651	158	344.731,239 290.973,653	3.985	158	344.731,239 290.973,653	159	344.731,208 290.973,6	0.061	159	344.731,208 290.973,6	160	344.731,74 290.973,322	0.6
160	344.731,74 290.973,322	161	344.731,183 290.972,259	1.2	161	344.731,183 290.972,259	162	344.730,12 290.972,816	1.2	162	344.730,12 290.972,816	163	344.730,677 290.973,879	1.2
163	344.730,677 290.973,879	164	344.731,204 290.973,603	0.595	164	344.731,204 290.973,603	165	344.731,234 290.973,656	0.061	165	344.731,234 290.973,656	166	344.730,873 290.973,865	0.417
166	344.730,873 290.973,865	167	344.725,488 290.975,912	5.761	167	344.725,488 290.975,912	168	344.725,266 290.976,596	0.719	168	344.725,266 290.976,596	169	344.724,005 290.977,808	1.749
169	344.724,005 290.977,808	170	344.713,313 290.984,845	12.8	170	344.713,313 290.984,845	171	344.699,922 290.992,501	15.42 5	171	344.699,922 290.992,501	172	344.699,883 290.992,434	0.078
172	344.699,883 290.992,434	173	344.700,405 290.992,138	0.6	173	344.700,405 290.992,138	174	344.699,812 290.991,094	1.201	174	344.699,812 290.991,094	175	344.698,769 290.991,687	1.2
175	344.698,769 290.991,687	176	344.699,362 290.992,73	1.2	176	344.699,362 290.992,73	177	344.699,879 290.992,437	0.594	177	344.699,879 290.992,437	178	344.699,917 290.992,504	0.077
178	344.699,917 290.992,504	179	344.693,906 290.995,94	6.924	179	344.693,906 290.995,94	180	344.668,516 291.010,644	29.34	180	344.668,516 291.010,644	181	344.668,481 291.010,585	0.069
181	344.668,481 291.010,585	182	344.668,991 291.010,268	0.6	182	344.668,991 291.010,268	183	344.668,356 291.009,249	1.201	183	344.668,356 291.009,249	184	344.667,338 291.009,884	1.2
184	344.667,338 291.009,884	185	344.667,972 291.010,902	1.199	185	344.667,972 291.010,902	186	344.668,477 291.010,588	0.595	186	344.668,477 291.010,588	187	344.668,511 291.010,647	0.068
187	344.668,511 291.010,647	188	344.660,069 291.015,536	9.755	188	344.660,069 291.015,536	189	344.642,39 291.026,389	20.74 5	189	344.642,39 291.026,389	190	344.636,228 291.030,433	7.37
190	344.636,228 291.030,433	191	344.636,176 291.030,355	0.094	191	344.636,176 291.030,355	192	344.636,665 291.030,006	0.601	192	344.636,665 291.030,006	193	344.635,967 291.029,029	1.201
193	344.635,967 291.029,029	194	344.634,991 291.029,727	1.2	194	344.634,991 291.029,727	195	344.635,688 291.030,703	1.199	195	344.635,688 291.030,703	196	344.636,172 291.030,358	0.594
196	344.636,172 291.030,358	197	344.636,224 291.030,436	0.094	197	344.636,224 291.030,436	198	344.628,109 291.035,763	9.707	198	344.628,109 291.035,763	199	344.615,251 291.044,192	15.37 5
199	344.615,251 291.044,192	200	344.615,112 291.043,98	0.254	200	344.615,112 291.043,98	201	344.615,606 291.043,639	0.6	201	344.615,606 291.043,639	202	344.614,925 291.042,651	1.2
202	344.614,925 291.042,651	203	344.613,937 291.043,332	1.2	203	344.613,937 291.043,332	204	344.614,618 291.044,32	1.2	204	344.614,618 291.044,32	205	344.615,108 291.043,983	0.595
205	344.615,108 291.043,983	206	344.615,247 291.044,195	0.254	206	344.615,247 291.044,195	207	344.614,017 291.045,001	1.471	207	344.614,017 291.045,001	208	344.605,645 291.051,744	10.75
208	344.605,645 291.051,744	209	344.598,152 291.058,536	10.11 3	209	344.598,152 291.058,536	210	344.598,11 291.058,49	0.062	210	344.598,11 291.058,49	211	344.598,555 291.058,087	0.6
211	344.598,555 291.058,087	212	344.597,75 291.057,197	1.2	212	344.597,75 291.057,197	213	344.596,86 291.058,003	1.201	213	344.596,86 291.058,003	214	344.597,665 291.058,892	1.199
214	344.597,665 291.058,892	215	344.598,107 291.058,493	0.595	215	344.598,107 291.058,493	216	344.598,148 291.058,539	0.062	216	344.598,148 291.058,539	217	344.595,266 291.061,151	3.89

Punct început	X / Y	Punct sfârșit	X / Y	Lungime segment
217	344.595,266 291.061,151	218	344.580,475 291.074,597	19.989
220	344.580,846 291.074,115	221	344.580,027 291.073,237	1.201
223	344.579,969 291.074,933	224	344.580,404 291.074,527	0.595
226	344.579,487 291.075,495	227	344.573,525 291.080,929	8.067
229	344.566,82 291.087,643	230	344.557,408 291.095,857	12.492
232	344.557,798 291.095,392	233	344.557,014 291.094,483	1.2
235	344.556,89 291.096,176	236	344.557,34 291.095,787	0.595
238	344.551,621 291.100,907	239	344.541,73 291.110,71	13.926
241	344.533,578 291.120,219	242	344.533,472 291.120,124	0.142
244	344.532,942 291.118,891	245	344.532,168 291.119,807	1.199
247	344.533,468 291.120,128	248	344.533,575 291.120,223	0.143
250	344.516,606 291.138,384	251	344.510,579 291.143,601	7.971
253	344.510,297 291.143,826	254	344.509,963 291.144,165	0.476
256	344.509,543 291.144,591	257	344.509,535 291.144,6	0.012
259	344.507,244 291.146,95	260	344.506,815 291.147,431	0.645
262	344.504,813 291.149,931	263	344.503,938 291.150,972	1.36
265	344.497,966 291.157,876	266	344.492,215 291.164,205	8.552
268	344.477,849 291.179,263	269	344.477,068 291.180,044	1.105
271	344.476,549 291.178,737	272	344.475,68 291.177,91	1.2
274	344.475,722 291.179,606	275	344.476,132 291.179,175	0.595
277	344.466,214 291.190,898	278	344.461,598 291.195,624	6.606
280	344.456,663 291.199,822	281	344.454,449 291.201,766	2.946
283	344.444,274 291.210,949	284	344.443,931 291.210,838	0.361
286	344.443,171 291.209,915	287	344.443,609 291.210,325	0.6
289	344.443,554 291.208,629	290	344.442,733 291.209,505	1.201
292	344.442,968 291.210,527	293	344.442,576 291.210,4	0.412
295	344.412,27 291.240,694	296	344.412,255 291.240,679	0.021
298	344.411,826 291.239,408	299	344.410,981 291.240,26	1.2
301	344.412,251 291.240,682	302	344.412,266 291.240,697	0.021
304	344.406,867 291.247,748	305	344.401,369 291.253,807	8.182
307	344.383,939 291.268,868	308	344.384,39 291.268,472	0.6
310	344.382,697 291.268,362	311	344.383,488 291.269,264	1.2
313	344.384,084 291.269,042	314	344.383,057 291.269,948	1.37

Punct început	X / Y	Punct sfârșit	X / Y	Lungime segment
218	344.580,475 291.074,597	219	344.580,407 291.074,524	0.1
221	344.580,027 291.073,237	222	344.579,15 291.074,056	1.2
224	344.580,404 291.074,527	225	344.580,47 291.074,601	0.099
227	344.573,525 291.080,929	228	344.572,822 291.080,933	0.703
230	344.557,408 291.095,857	231	344.557,344 291.095,784	0.097
233	344.557,014 291.094,483	234	344.556,106 291.095,268	1.2
236	344.557,34 291.095,787	237	344.557,404 291.095,86	0.097
239	344.541,73 291.110,71	240	344.534,118 291.119,615	11.715
242	344.533,472 291.120,124	243	344.533,859 291.119,666	0.6
245	344.532,168 291.119,807	246	344.533,084 291.120,582	1.2
248	344.533,575 291.120,223	249	344.527,628 291.126,881	8.927
251	344.510,579 291.143,601	252	344.510,44 291.143,533	0.155
254	344.509,963 291.144,165	255	344.509,959 291.144,169	0.006
257	344.509,535 291.144,6	258	344.507,977 291.146,156	2.202
260	344.506,815 291.147,431	261	344.506,77 291.147,482	0.068
263	344.503,938 291.150,972	264	344.500,318 291.155,332	5.667
266	344.492,215 291.164,205	267	344.485,313 291.171,444	10.002
269	344.477,068 291.180,044	270	344.476,136 291.179,172	1.276
272	344.475,68 291.177,91	273	344.474,853 291.178,779	1.2
275	344.476,132 291.179,175	276	344.477,064 291.180,048	1.277
278	344.461,598 291.195,624	279	344.456,904 291.199,611	6.159
281	344.454,449 291.201,766	282	344.451,777 291.204,113	3.556
284	344.443,931 291.210,838	285	344.442,973 291.210,528	1.007
287	344.443,609 291.210,325	288	344.444,43 291.209,45	1.2
290	344.442,733 291.209,505	291	344.443,167 291.209,912	0.595
293	344.442,576 291.210,4	294	344.421,631 291.231,375	29.642
296	344.412,255 291.240,679	297	344.412,678 291.240,253	0.6
299	344.410,981 291.240,26	300	344.411,832 291.241,105	1.199
302	344.412,266 291.240,697	303	344.411,625 291.241,336	0.905
305	344.401,369 291.253,807	306	344.384,088 291.269,039	23.036
308	344.384,39 291.268,472	309	344.383,598 291.267,57	1.2
311	344.383,488 291.269,264	312	344.383,936 291.268,871	0.596
314	344.383,057 291.269,948	315	344.374,315 291.274,525	9.868

Punct început	X / Y	Punct sfârșit	X / Y	Lungime segment
219	344.580,407 291.074,524	220	344.580,846 291.074,115	0.6
222	344.579,15 291.074,056	223	344.579,969 291.074,933	1.2
225	344.580,47 291.074,601	226	344.579,487 291.075,495	1.329
228	344.572,822 291.080,933	229	344.566,82 291.087,643	9.003
231	344.557,344 291.095,784	232	344.557,798 291.095,392	0.6
234	344.556,106 291.095,268	235	344.556,89 291.096,176	1.2
237	344.557,404 291.095,86	238	344.551,621 291.100,907	7.676
240	344.534,118 291.119,615	241	344.533,578 291.120,219	0.81
243	344.533,859 291.119,666	244	344.532,942 291.118,891	1.201
246	344.533,084 291.120,582	247	344.533,468 291.120,128	0.595
249	344.527,628 291.126,881	250	344.516,606 291.138,384	15.931
252	344.510,44 291.143,533	253	344.510,297 291.143,826	0.326
255	344.509,959 291.144,169	256	344.509,543 291.144,591	0.593
258	344.507,977 291.146,156	259	344.507,244 291.146,95	1.081
261	344.506,77 291.147,482	262	344.504,813 291.149,931	3.135
264	344.500,318 291.155,332	265	344.497,966 291.157,876	3.465
267	344.485,313 291.171,444	268	344.477,849 291.179,263	10.81
270	344.476,136 291.179,172	271	344.476,549 291.178,737	0.6
273	344.474,853 291.178,779	274	344.475,722 291.179,606	1.2
276	344.477,064 291.180,048	277	344.466,214 291.190,898	15.344
279	344.456,904 291.199,611	280	344.456,663 291.199,822	0.32
282	344.451,777 291.204,113	283	344.444,274 291.210,949	10.15
285	344.442,973 291.210,528	286	344.443,171 291.209,915	0.644
288	344.444,43 291.209,45	289	344.443,554 291.208,629	1.201
291	344.443,167 291.209,912	292	344.442,968 291.210,527	0.646
294	344.421,631 291.231,375	295	344.412,27 291.240,694	13.209
297	344.412,678 291.240,253	298	344.411,826 291.239,408	1.2
300	344.411,832 291.241,105	301	344.412,251 291.240,682	0.595
303	344.411,625 291.241,336	304	344.406,867 291.247,748	7.985
306	344.384,088 291.269,039	307	344.383,939 291.268,868	0.227
309	344.383,598 291.267,57	310	344.382,697 291.268,362	1.2
312	344.383,936 291.268,871	313	344.384,084 291.269,042	0.226
315	344.374,315 291.274,525	316	344.365,929 291.278,866	9.443

Punct început	X / Y	Punct sfârșit	X / Y	Lungime segment	Punct început	X / Y	Punct sfârșit	X / Y	Lungime segment	Punct început	X / Y	Punct sfârșit	X / Y	Lungime segment
316	344.365,929 291.278,866	317	344.355,803 291.283,686	11.215	317	344.355,803 291.283,686	318	344.355,408 291.283,2	0.626	318	344.355,408 291.283,2	319	344.351,962 291.285,271	4.02
319	344.351,962 291.285,271	320	344.345,196 291.288,168	7.36	320	344.345,196 291.288,168	321	344.344,851 291.288,308	0.372	321	344.344,851 291.288,308	322	344.344,303 291.286,926	1.487
322	344.344,303 291.286,926	323	344.344,855 291.286,693	0.599	323	344.344,855 291.286,693	324	344.344,389 291.285,588	1.199	324	344.344,389 291.285,588	325	344.343,283 291.286,054	1.2
325	344.343,283 291.286,054	326	344.343,75 291.287,16	1.201	326	344.343,75 291.287,16	327	344.344,298 291.286,928	0.595	327	344.344,298 291.286,928	328	344.344,846 291.288,31	1.487
328	344.344,846 291.288,31	329	344.330,812 291.293,993	15.141	329	344.330,812 291.293,993	330	344.313,265 291.300,682	18.779	330	344.313,265 291.300,682	331	344.308,247 291.302,693	5.406
331	344.308,247 291.302,693	332	344.300,105 291.305,941	8.766	332	344.300,105 291.305,941	333	344.299,828 291.305,247	0.747	333	344.299,828 291.305,247	334	344.300,381 291.305,013	0.6
334	344.300,381 291.305,013	335	344.299,912 291.303,908	1.2	335	344.299,912 291.303,908	336	344.298,807 291.304,377	1.2	336	344.298,807 291.304,377	337	344.299,276 291.305,481	1.199
337	344.299,276 291.305,481	338	344.299,824 291.305,249	0.595	338	344.299,824 291.305,249	339	344.300,101 291.305,942	0.746	339	344.300,101 291.305,942	340	344.299,876 291.306,038	0.245
340	344.299,876 291.306,038	341	344.296,01 291.306,988	3.981	341	344.296,01 291.306,988	342	344.291,436 291.309,081	5.03	342	344.291,436 291.309,081	343	344.289,531 291.310,577	2.422
343	344.289,531 291.310,577	344	344.288,391 291.310,627	1.141	344	344.288,391 291.310,627	345	344.287,538 291.310,906	0.897	345	344.287,538 291.310,906	346	344.277,436 291.315,182	10.97
346	344.277,436 291.315,182	347	344.272,934 291.317,293	4.972	347	344.272,934 291.317,293	348	344.272,443 291.316,24	1.162	348	344.272,443 291.316,24	349	344.272,989 291.315,99	0.601
349	344.272,989 291.315,99	350	344.272,489 291.314,899	1.2	350	344.272,489 291.314,899	351	344.271,398 291.315,399	1.2	351	344.271,398 291.315,399	352	344.271,898 291.316,49	1.2
352	344.271,898 291.316,49	353	344.272,439 291.316,242	0.595	353	344.272,439 291.316,242	354	344.272,929 291.317,295	1.161	354	344.272,929 291.317,295	355	344.264,82 291.321,098	8.956
355	344.264,82 291.321,098	356	344.251,255 291.326,768	14.702	356	344.251,255 291.326,768	357	344.243,834 291.330,187	8.171	357	344.243,834 291.330,187	358	344.242,782 291.330,01	1.067
358	344.242,782 291.330,01	359	344.243,124 291.328,593	1.458	359	344.243,124 291.328,593	360	344.243,66 291.328,322	0.601	360	344.243,66 291.328,322	361	344.243,119 291.327,251	1.2
361	344.243,119 291.327,251	362	344.242,048 291.327,792	1.2	362	344.242,048 291.327,792	363	344.242,589 291.328,863	1.2	363	344.242,589 291.328,863	364	344.243,12 291.328,595	0.595
364	344.243,12 291.328,595	365	344.242,777 291.330,009	1.455	365	344.242,777 291.330,009	366	344.241,777 291.329,84	1.014	366	344.241,777 291.329,84	367	344.233,956 291.332,969	8.424
367	344.233,956 291.332,969	368	344.222,31 291.337,216	12.396	368	344.222,31 291.337,216	369	344.211,377 291.341,405	11.708	369	344.211,377 291.341,405	370	344.200,536 291.346,266	11.881
370	344.200,536 291.346,266	371	344.200,336 291.346,345	0.215	371	344.200,336 291.346,345	372	344.200,265 291.346,164	0.194	372	344.200,265 291.346,164	373	344.200,823 291.345,945	0.599
373	344.200,823 291.345,945	374	344.200,386 291.344,828	1.199	374	344.200,386 291.344,828	375	344.199,268 291.345,265	1.2	375	344.199,268 291.345,265	376	344.199,706 291.346,383	1.201
376	344.199,706 291.346,383	377	344.200,26 291.346,166	0.595	377	344.200,26 291.346,166	378	344.200,331 291.346,347	0.194	378	344.200,331 291.346,347	379	344.187,803 291.351,275	13.462
379	344.187,803 291.351,275	380	344.175,284 291.356,315	13.495	380	344.175,284 291.356,315	381	344.174,511 291.357,414	1.344	381	344.174,511 291.357,414	382	344.164,17 291.362,09	11.349
382	344.164,17 291.362,09	383	344.163,689 291.362,302	0.526	383	344.163,689 291.362,302	384	344.163,373 291.361,603	0.767	384	344.163,373 291.361,603	385	344.163,923 291.361,362	0.6
385	344.163,923 291.361,362	386	344.163,442 291.360,263	1.2	386	344.163,442 291.360,263	387	344.162,343 291.360,744	1.2	387	344.162,343 291.360,744	388	344.162,824 291.361,843	1.2
388	344.162,824 291.361,843	389	344.163,369 291.361,605	0.595	389	344.163,369 291.361,605	390	344.163,685 291.362,304	0.767	390	344.163,685 291.362,304	391	344.160,004 291.363,929	4.024
391	344.160,004 291.363,929	392	344.156,028 291.363,059	4.07	392	344.156,028 291.363,059	393	344.149,909 291.365,98	6.78	393	344.149,909 291.365,98	394	344.149,473 291.366,539	0.709
394	344.149,473 291.366,539	395	344.138,272 291.372,536	12.705	395	344.138,272 291.372,536	396	344.132,603 291.375,028	6.193	396	344.132,603 291.375,028	397	344.132,545 291.374,907	0.134
397	344.132,545 291.374,907	398	344.133,081 291.374,636	0.601	398	344.133,081 291.374,636	399	344.132,539 291.373,565	1.2	399	344.132,539 291.373,565	400	344.131,468 291.374,106	1.2
400	344.131,468 291.374,106	401	344.132,01 291.375,177	1.2	401	344.132,01 291.375,177	402	344.132,541 291.374,909	0.595	402	344.132,541 291.374,909	403	344.132,598 291.375,03	0.134
403	344.132,598 291.375,03	404	344.126,213 291.377,56	6.868	404	344.126,213 291.377,56	405	344.118,166 291.382,505	9.445	405	344.118,166 291.382,505	406	344.094,853 291.394,223	26.092
406	344.094,853 291.394,223	407	344.083,188 291.399,602	12.845	407	344.083,188 291.399,602	408	344.074,59 291.403,813	9.574	408	344.074,59 291.403,813	409	344.065,917 291.407,78	9.537
409	344.065,917 291.407,78	410	344.049,64 291.414,776	17.717	410	344.049,64 291.414,776	411	344.049,436 291.414,492	0.35	411	344.049,436 291.414,492	412	344.041,05 291.418,322	9.219
412	344.041,05 291.418,322	413	344.040,204 291.418,739	0.943	413	344.040,204 291.418,739	414	344.036,833 291.420,861	3.983	414	344.036,833 291.420,861	415	344.031,552 291.423,678	5.985

Punct început	X / Y	Punct sfârșit	X / Y	Lungime segment	Punct început	X / Y	Punct sfârșit	X / Y	Lungime segment	Punct început	X / Y	Punct sfârșit	X / Y	Lungime segment
415	344.031,552 291.423,678	416	344.031,294 291.423,313	0.447	416	344.031,294 291.423,313	417	344.004,739 291.436,015	29.437	417	344.004,739 291.436,015	418	344.003,188 291.436,815	1.745
418	344.003,188 291.436,815	419	343.995,289 291.440,888	8.887	419	343.995,289 291.440,888	420	343.990,226 291.443,454	5.676	420	343.990,226 291.443,454	421	343.986,185 291.445,656	4.602
421	343.986,185 291.445,656	422	343.982,953 291.447,561	3.752	422	343.982,953 291.447,561	423	343.981,475 291.448,27	1.639	423	343.981,475 291.448,27	424	343.976,013 291.451,221	6.208
424	343.976,013 291.451,221	425	343.975,162 291.451,711	0.982	425	343.975,162 291.451,711	426	343.968,74 291.455,532	7.473	426	343.968,74 291.455,532	427	343.968,453 291.457,322	1.813
427	343.968,453 291.457,322	428	343.966,68 291.458,463	2.108	428	343.966,68 291.458,463	429	343.956,82 291.464,207	11.411	429	343.956,82 291.464,207	430	343.954,249 291.463,946	2.584
430	343.954,249 291.463,946	431	343.948,565 291.467,352	6.626	431	343.948,565 291.467,352	432	343.938,869 291.473,599	11.534	432	343.938,869 291.473,599	433	343.938,445 291.473,499	0.436
433	343.938,445 291.473,499	434	343.921,21 291.484,7	20.555	434	343.921,21 291.484,7	435	343.916,555 291.487,71	5.543	435	343.916,555 291.487,71	436	343.912,385 291.490,615	5.082
436	343.912,385 291.490,615	437	343.901,529 291.498,117	13.196	437	343.901,529 291.498,117	438	343.893,753 291.503,44	9.423	438	343.893,753 291.503,44	439	343.887,598 291.507,317	7.274
439	343.887,598 291.507,317	440	343.865,937 291.521,263	25.762	440	343.865,937 291.521,263	441	343.850,862 291.530,635	17.751	441	343.850,862 291.530,635	442	343.843,873 291.534,191	7.842
442	343.843,873 291.534,191	443	343.829,412 291.543,406	17.147	443	343.829,412 291.543,406	444	343.813,059 291.554,289	19.643	444	343.813,059 291.554,289	445	343.803,475 291.560,402	11.368
445	343.803,475 291.560,402	446	343.797,402 291.563,004	6.607	446	343.797,402 291.563,004	447	343.786,821 291.569,6	12.469	447	343.786,821 291.569,6	448	343.787,472 291.570,636	1.224
448	343.787,472 291.570,636	449	343.772,301 291.580,069	17.865	449	343.772,301 291.580,069	450	343.760,784 291.587,231	13.562	450	343.760,784 291.587,231	451	343.760,2 291.586,317	1.085
451	343.760,2 291.586,317	452	343.753,897 291.590,457	7.541	452	343.753,897 291.590,457	453	343.717,756 291.614,2	43.242	453	343.717,756 291.614,2	454	343.686,814 291.634,884	37.219
454	343.686,814 291.634,884	455	343.675,655 291.642,038	13.255	455	343.675,655 291.642,038	456	343.675,651 291.642,041	0.005	456	343.675,651 291.642,041	457	343.655,805 291.655,279	23.856
457	343.655,805 291.655,279	458	343.655,801 291.655,282	0.005	458	343.655,801 291.655,282	459	343.650,473 291.658,792	6.38	459	343.650,473 291.658,792	460	343.648,446 291.660,172	2.452
460	343.648,446 291.660,172	461	343.626,21 291.675,297	26.892	461	343.626,21 291.675,297	462	343.624,305 291.676,505	2.256	462	343.624,305 291.676,505	463	343.624,918 291.677,361	1.053
463	343.624,918 291.677,361	464	343.599,92 291.694,468	30.291	464	343.599,92 291.694,468	465	343.598,739 291.695,479	1.555	465	343.598,739 291.695,479	466	343.595,371 291.697,682	4.025
466	343.595,371 291.697,682	467	343.594,125 291.698,53	1.507	467	343.594,125 291.698,53	468	343.575,508 291.711,188	22.513	468	343.575,508 291.711,188	469	343.564,016 291.717,612	13.166
469	343.564,016 291.717,612	470	343.557,348 291.722,135	8.057	470	343.557,348 291.722,135	471	343.550,195 291.727,09	8.702	471	343.550,195 291.727,09	472	343.550,332 291.727,301	0.252
472	343.550,332 291.727,301	473	343.543,489 291.732,617	8.665	473	343.543,489 291.732,617	474	343.536,756 291.737,47	8.3	474	343.536,756 291.737,47	475	343.536,659 291.737,33	0.17
475	343.536,659 291.737,33	476	343.532,533 291.740,358	5.118	476	343.532,533 291.740,358	477	343.532,649 291.740,521	0.2	477	343.532,649 291.740,521	478	343.526,056 291.745,016	7.98
478	343.526,056 291.745,016	479	343.526,75 291.746,094	1.282	479	343.526,75 291.746,094	480	343.523,829 291.748,068	3.525	480	343.523,829 291.748,068	481	343.523,39 291.750,541	2.512
481	343.523,39 291.750,541	482	343.511,997 291.757,116	13.154	482	343.511,997 291.757,116	483	343.510,313 291.754,685	2.957	483	343.510,313 291.754,685	484	343.499,85 291.761,762	12.632
484	343.499,85 291.761,762	485	343.491,686 291.767,649	10.065	485	343.491,686 291.767,649	486	343.485,123 291.772,152	7.959	486	343.485,123 291.772,152	487	343.486,414 291.774,386	2.58
487	343.486,414 291.774,386	488	343.476,376 291.781,146	12.102	488	343.476,376 291.781,146	489	343.476,739 291.781,67	0.637	489	343.476,739 291.781,67	490	343.469,942 291.786,605	8.4
490	343.469,942 291.786,605	491	343.459,227 291.793,908	12.967	491	343.459,227 291.793,908	492	343.458,044 291.792,079	2.178	492	343.458,044 291.792,079	493	343.452,25 291.795,881	6.93
493	343.452,25 291.795,881	494	343.447,069 291.799,388	6.256	494	343.447,069 291.799,388	495	343.442,43 291.802,793	5.755	495	343.442,43 291.802,793	496	343.441,341 291.803,591	1.35
496	343.441,341 291.803,591	497	343.429,218 291.811,333	14.384	497	343.429,218 291.811,333	498	343.422,761 291.815,291	7.574	498	343.422,761 291.815,291	499	343.415,31 291.820,536	9.112
499	343.415,31 291.820,536	500	343.415,254 291.820,452	0.101	500	343.415,254 291.820,452	501	343.409,097 291.824,558	7.401	501	343.409,097 291.824,558	502	343.408,559 291.823,751	0.97
502	343.408,559 291.823,751	503	343.404,69 291.826,331	4.65	503	343.404,69 291.826,331	504	343.404,349 291.827,568	1.283	504	343.404,349 291.827,568	505	343.398,183 291.831,305	7.21
505	343.398,183 291.831,305	506	343.384,814 291.841,666	16.914	506	343.384,814 291.841,666	507	343.376,568 291.847,828	10.294	507	343.376,568 291.847,828	508	343.371,673 291.850,367	5.514
508	343.371,673 291.850,367	509	343.357,596 291.858,562	16.289	509	343.357,596 291.858,562	510	343.352,707 291.861,409	5.658	510	343.352,707 291.861,409	511	343.348,885 291.863,206	4.223
511	343.348,885 291.863,206	512	343.337,733 291.869,65	12.88	512	343.337,733 291.869,65	513	343.330,565 291.873,51	8.141	513	343.330,565 291.873,51	514	343.323,136 291.877,51	8.437

Punct început	X / Y	Punct sfârșit	X / Y	Lungime segment	Punct început	X / Y	Punct sfârșit	X / Y	Lungime segment	Punct început	X / Y	Punct sfârșit	X / Y	Lungime segment
514	343.323,136 291.877,51	515	343.320,645 291.878,959	2.882	515	343.320,645 291.878,959	516	343.315,406 291.882,008	6.062	516	343.315,406 291.882,008	517	343.315,668 291.882,525	0.38
517	343.315,668 291.882,525	518	343.315,339 291.882,715	0.38	518	343.315,339 291.882,715	519	343.314,019 291.883,679	1.635	519	343.314,019 291.883,679	520	343.308,113 291.886,702	6.635
520	343.308,113 291.886,702	521	343.307,618 291.885,893	0.948	521	343.307,618 291.885,893	522	343.299,633 291.890,47	9.204	522	343.299,633 291.890,47	523	343.289,396 291.895,844	11.562
523	343.289,396 291.895,844	524	343.280,091 291.901,148	10.711	524	343.280,091 291.901,148	525	343.279,215 291.901,599	0.985	525	343.279,215 291.901,599	526	343.259,878 291.911,568	21.755
526	343.259,878 291.911,568	527	343.253,635 291.915,132	7.189	527	343.253,635 291.915,132	528	343.243,813 291.919,943	10.937	528	343.243,813 291.919,943	529	343.243,579 291.919,511	0.491
529	343.243,579 291.919,511	530	343.223,818 291.929,813	22.285	530	343.223,818 291.929,813	531	343.212,302 291.935,017	12.637	531	343.212,302 291.935,017	532	343.191,094 291.943,613	22.884
532	343.191,094 291.943,613	533	343.190,849 291.943,183	0.495	533	343.190,849 291.943,183	534	343.182,356 291.946,841	9.247	534	343.182,356 291.946,841	535	343.181,994 291.946,22	0.719
535	343.181,994 291.946,22	536	343.170,122 291.950,101	12.49	536	343.170,122 291.950,101	537	343.164,1 291.952,117	6.35	537	343.164,1 291.952,117	538	343.149,882 291.956,752	14.954
538	343.149,882 291.956,752	539	343.134,969 291.961,546	15.665	539	343.134,969 291.961,546	540	343.121,377 291.965,416	14.132	540	343.121,377 291.965,416	541	343.111,369 291.968,823	10.572
541	343.111,369 291.968,823	542	343.104,495 291.971,196	7.272	542	343.104,495 291.971,196	543	343.101,143 291.972,71	3.678	543	343.101,143 291.972,71	544	343.096,464 291.974,302	4.942
544	343.096,464 291.974,302	545	343.089,148 291.977,567	8.011	545	343.089,148 291.977,567	546	343.086,699 291.978,576	2.649	546	343.086,699 291.978,576	547	343.077,256 291.982,465	10.212
547	343.077,256 291.982,465	548	343.068,792 291.984,712	8.757	548	343.068,792 291.984,712	549	343.055,221 291.991,681	15.256	549	343.055,221 291.991,681	550	343.045,175 291.997,046	11.389
550	343.045,175 291.997,046	551	343.027,584 292.006,929	20.177	551	343.027,584 292.006,929	552	343.022,245 292.010,042	6.18	552	343.022,245 292.010,042	553	342.990,161 292.027,381	36.469
553	342.990,161 292.027,381	554	342.991,608 292.030,427	3.372	554	342.991,608 292.030,427	555	342.987,901 292.032,422	4.21	555	342.987,901 292.032,422	556	342.986,42 292.029,402	3.364
556	342.986,42 292.029,402	557	342.957,923 292.044,483	32.242	557	342.957,923 292.044,483	558	342.951,351 292.047,744	7.337	558	342.951,351 292.047,744	559	342.944,189 292.051,314	8.002
559	342.944,189 292.051,314	560	342.941,809 292.052,501	2.66	560	342.941,809 292.052,501	561	342.940,877 292.053,025	1.069	561	342.940,877 292.053,025	562	342.940,54 292.052,414	0.698
562	342.940,54 292.052,414	563	342.939,489 292.052,993	1.2	563	342.939,489 292.052,993	564	342.939,831 292.053,613	0.708	564	342.939,831 292.053,613	565	342.939,726 292.053,672	0.12
565	342.939,726 292.053,672	566	342.931,85 292.058,102	9.036	566	342.931,85 292.058,102	567	342.922,967 292.063,173	10.229	567	342.922,967 292.063,173	568	342.914,902 292.067,594	9.197
568	342.914,902 292.067,594	569	342.904,877 292.072,509	11.165	569	342.904,877 292.072,509	570	342.898,431 292.075,933	7.299	570	342.898,431 292.075,933	571	342.891,184 292.079,791	8.21
571	342.891,184 292.079,791	572	342.881,596 292.084,895	10.862	572	342.881,596 292.084,895	573	342.870,478 292.089,241	11.937	573	342.870,478 292.089,241	574	342.859,244 292.092,959	11.833
574	342.859,244 292.092,959	575	342.849,859 292.094,294	9.479	575	342.849,859 292.094,294	576	342.832,007 292.094,514	17.853	576	342.832,007 292.094,514	577	342.831,013 292.094,527	0.994
577	342.831,013 292.094,527	578	342.820,367 292.092,876	10.773	578	342.820,367 292.092,876	579	342.817,157 292.092,343	3.254	579	342.817,157 292.092,343	580	342.801,868 292.087,756	15.962
580	342.801,868 292.087,756	581	342.785,435 292.080,672	17.895	581	342.785,435 292.080,672	582	342.783,377 292.082,332	2.644	582	342.783,377 292.082,332	583	342.781,316 292.083,801	2.531
583	342.781,316 292.083,801	584	342.762,148 292.073,604	21.712	584	342.762,148 292.073,604	585	342.761,594 292.072,557	1.185	585	342.761,594 292.072,557	586	342.772,242 292.055,607	20.017
586	342.772,242 292.055,607	587	342.778,598 292.058,25	6.884	587	342.778,598 292.058,25	588	342.779,358 292.058,58	0.829	588	342.779,358 292.058,58	589	342.779,323 292.058,659	0.086
589	342.779,323 292.058,659	590	342.778,767 292.058,433	0.6	590	342.778,767 292.058,433	591	342.778,315 292.059,545	1.2	591	342.778,315 292.059,545	592	342.779,426 292.059,997	1.199
592	342.779,426 292.059,997	593	342.779,879 292.058,886	1.2	593	342.779,879 292.058,886	594	342.779,328 292.058,661	0.595	594	342.779,328 292.058,661	595	342.779,362 292.058,582	0.086
595	342.779,362 292.058,582	596	342.793,312 292.064,643	15.21	596	342.793,312 292.064,643	597	342.804,558 292.069,53	12.262	597	342.804,558 292.069,53	598	342.812,987 292.072,66	8.991
598	342.812,987 292.072,66	599	342.813,481 292.073,091	0.656	599	342.813,481 292.073,091	600	342.813,233 292.073,376	0.378	600	342.813,233 292.073,376	601	342.812,7 292.073,1	0.6
601	342.812,7 292.073,1	602	342.812,148 292.074,165	1.2	602	342.812,148 292.074,165	603	342.813,213 292.074,718	1.2	603	342.813,213 292.074,718	604	342.813,765 292.073,652	1.2
604	342.813,765 292.073,652	605	342.813,237 292.073,379	0.594	605	342.813,237 292.073,379	606	342.813,485 292.073,094	0.378	606	342.813,485 292.073,094	607	342.817,136 292.076,276	4.843
607	342.817,136 292.076,276	608	342.830,216 292.077,27	13.118	608	342.830,216 292.077,27	609	342.839,65 292.077,585	9.439	609	342.839,65 292.077,585	610	342.845,935 292.077,231	6.295
610	342.845,935 292.077,231	611	342.846,415 292.077,162	0.485	611	342.846,415 292.077,162	612	342.846,533 292.077,978	0.824	612	342.846,533 292.077,978	613	342.845,935 292.078,029	0.6

Punct început	X / Y	Punct sfârșit	X / Y	Lungime segment	Punct început	X / Y	Punct sfârșit	X / Y	Lungime segment	Punct început	X / Y	Punct sfârșit	X / Y	Lungime segment
613	342.845,935 292.078,029	614	342.846,037 292.079,225	1.2	614	342.846,037 292.079,225	615	342.847,233 292.079,123	1.2	615	342.847,233 292.079,123	616	342.847,131 292.077,927	1.2
616	342.847,131 292.077,927	617	342.846,538 292.077,978	0.595	617	342.846,538 292.077,978	618	342.846,42 292.077,161	0.825	618	342.846,42 292.077,161	619	342.861,299 292.075,006	15.034
619	342.861,299 292.075,006	620	342.871,223 292.070,884	10.746	620	342.871,223 292.070,884	621	342.871,36 292.071,213	0.356	621	342.871,36 292.071,213	622	342.870,805 292.071,443	0.601
622	342.870,805 292.071,443	623	342.871,265 292.072,552	1.201	623	342.871,265 292.072,552	624	342.872,373 292.072,092	1.2	624	342.872,373 292.072,092	625	342.871,914 292.070,983	1.2
625	342.871,914 292.070,983	626	342.871,364 292.071,211	0.595	626	342.871,364 292.071,211	627	342.871,227 292.070,882	0.356	627	342.871,227 292.070,882	628	342.872,309 292.070,433	1.171
628	342.872,309 292.070,433	629	342.873,064 292.070,033	0.854	629	342.873,064 292.070,033	630	342.883,298 292.064,605	11.584	630	342.883,298 292.064,605	631	342.895,298 292.058,441	13.491
631	342.895,298 292.058,441	632	342.903,468 292.054,274	9.171	632	342.903,468 292.054,274	633	342.904,214 292.053,92	0.826	633	342.904,214 292.053,92	634	342.904,413 292.054,339	0.464
634	342.904,413 292.054,339	635	342.903,884 292.054,622	0.6	635	342.903,884 292.054,622	636	342.904,449 292.055,68	1.199	636	342.904,449 292.055,68	637	342.905,508 292.055,114	1.201
637	342.905,508 292.055,114	638	342.904,942 292.054,056	1.2	638	342.904,942 292.054,056	639	342.904,417 292.054,337	0.595	639	342.904,417 292.054,337	640	342.904,219 292.053,918	0.463
640	342.904,219 292.053,918	641	342.914,905 292.048,855	11.825	641	342.914,905 292.048,855	642	342.914,94 292.048,837	0.039	642	342.914,94 292.048,837	643	342.926,097 292.043,239	12.483
643	342.926,097 292.043,239	644	342.934,174 292.038,215	9.512	644	342.934,174 292.038,215	645	342.934,26 292.038,354	0.163	645	342.934,26 292.038,354	646	342.933,735 292.038,643	0.599
646	342.933,735 292.038,643	647	342.934,314 292.039,694	1.2	647	342.934,314 292.039,694	648	342.935,365 292.039,115	1.2	648	342.935,365 292.039,115	649	342.934,786 292.038,064	1.2
649	342.934,786 292.038,064	650	342.934,265 292.038,351	0.595	650	342.934,265 292.038,351	651	342.934,178 292.038,212	0.164	651	342.934,178 292.038,212	652	342.934,29 292.038,143	0.132
652	342.934,29 292.038,143	653	342.949,575 292.029,678	17.472	653	342.949,575 292.029,678	654	342.956,406 292.025,977	7.769	654	342.956,406 292.025,977	655	342.964,277 292.021,51	9.05
655	342.964,277 292.021,51	656	342.964,56 292.022,008	0.573	656	342.964,56 292.022,008	657	342.964,055 292.022,332	0.6	657	342.964,055 292.022,332	658	342.964,703 292.023,342	1.2
658	342.964,703 292.023,342	659	342.965,713 292.022,694	1.2	659	342.965,713 292.022,694	660	342.965,065 292.021,684	1.2	660	342.965,065 292.021,684	661	342.964,564 292.022,005	0.595
661	342.964,564 292.022,005	662	342.964,281 292.021,507	0.573	662	342.964,281 292.021,507	663	342.966,127 292.020,46	2.122	663	342.966,127 292.020,46	664	342.979,401 292.013,175	15.142
664	342.979,401 292.013,175	665	342.988,948 292.007,855	10.929	665	342.988,948 292.007,855	666	342.994,347 292.004,991	6.112	666	342.994,347 292.004,991	667	342.999,844 292.002,123	6.2
667	342.999,844 292.002,123	668	343.000,22 292.001,928	0.424	668	343.000,22 292.001,928	669	343.000,616 292.002,694	0.862	669	343.000,616 292.002,694	670	343.000,091 292.002,985	0.6
670	343.000,091 292.002,985	671	343.000,672 292.004,034	1.199	671	343.000,672 292.004,034	672	343.001,722 292.003,453	1.2	672	343.001,722 292.003,453	673	343.001,141 292.002,403	1.2
673	343.001,141 292.002,403	674	343.000,621 292.002,692	0.595	674	343.000,621 292.002,692	675	343.000,225 292.001,926	0.862	675	343.000,225 292.001,926	676	343.007,67 291.998,042	8.397
676	343.007,67 291.998,042	677	343.008,577 291.997,615	1.002	677	343.008,577 291.997,615	678	343.010,921 291.996,393	2.643	678	343.010,921 291.996,393	679	343.024,261 291.989,439	15.044
679	343.024,261 291.989,439	680	343.031,994 291.985,463	8.695	680	343.031,994 291.985,463	681	343.033,391 291.984,726	1.579	681	343.033,391 291.984,726	682	343.033,702 291.985,315	0.666
682	343.033,702 291.985,315	683	343.033,179 291.985,611	0.601	683	343.033,179 291.985,611	684	343.033,77 291.986,655	1.2	684	343.033,77 291.986,655	685	343.034,814 291.986,065	1.199
685	343.034,814 291.986,065	686	343.034,224 291.985,02	1.2	686	343.034,224 291.985,02	687	343.033,706 291.985,313	0.595	687	343.033,706 291.985,313	688	343.033,395 291.984,724	0.666
688	343.033,395 291.984,724	689	343.041,076 291.980,674	8.683	689	343.041,076 291.980,674	690	343.049,791 291.975,831	9.97	690	343.049,791 291.975,831	691	343.049,541 291.975,315	0.573
691	343.049,541 291.975,315	692	343.053,869 291.973,226	4.806	692	343.053,869 291.973,226	693	343.053,572 291.972,623	0.672	693	343.053,572 291.972,623	694	343.057,646 291.970,648	4.527
694	343.057,646 291.970,648	695	343.057,532 291.970,409	0.265	695	343.057,532 291.970,409	696	343.067,154 291.965,695	10.715	696	343.067,154 291.965,695	697	343.067,598 291.966,601	1.009
697	343.067,598 291.966,601	698	343.067,029 291.966,792	0.6	698	343.067,029 291.966,792	699	343.067,411 291.967,929	1.199	699	343.067,411 291.967,929	700	343.068,549 291.967,547	1.2
700	343.068,549 291.967,547	701	343.068,167 291.966,41	1.199	701	343.068,167 291.966,41	702	343.067,603 291.966,599	0.595	702	343.067,603 291.966,599	703	343.067,159 291.965,693	1.009
703	343.067,159 291.965,693	704	343.067,349 291.965,6	0.212	704	343.067,349 291.965,6	705	343.073,281 291.963,366	6.339	705	343.073,281 291.963,366	706	343.088,215 291.957,378	16.09
706	343.088,215 291.957,378	707	343.088,637 291.958,36	1.069	707	343.088,637 291.958,36	708	343.104,421 291.953,16	16.619	708	343.104,421 291.953,16	709	343.108,834 291.951,864	4.599
709	343.108,834 291.951,864	710	343.109,012 291.952,469	0.631	710	343.109,012 291.952,469	711	343.108,437 291.952,641	0.6	711	343.108,437 291.952,641	712	343.108,779 291.953,791	1.2

Punct început	X / Y	Punct sfârşit	X / Y	Lungime segment	Punct început	X / Y	Punct sfârşit	X / Y	Lungime segment	Punct început	X / Y	Punct sfârşit	X / Y	Lungime segment
712	343.108,779 291.953,791	713	343.109,929 291.953,448	1.2	713	343.109,929 291.953,448	714	343.109,587 291.952,298	1.2	714	343.109,587 291.952,298	715	343.109,016 291.952,468	0.596
715	343.109,016 291.952,468	716	343.108,839 291.951,863	0.63	716	343.108,839 291.951,863	717	343.116,541 291.949,601	8.027	717	343.116,541 291.949,601	718	343.124,083 291.947,386	7.861
718	343.124,083 291.947,386	719	343.126,953 291.946,444	3.021	719	343.126,953 291.946,444	720	343.137,002 291.943,07	10.6	720	343.137,002 291.943,07	721	343.149,126 291.938,654	12.903
721	343.149,126 291.938,654	722	343.149,288 291.939,1	0.475	722	343.149,288 291.939,1	723	343.148,711 291.939,265	0.6	723	343.148,711 291.939,265	724	343.149,041 291.940,419	1.2
724	343.149,041 291.940,419	725	343.150,195 291.940,089	1.2	725	343.150,195 291.940,089	726	343.149,865 291.938,935	1.2	726	343.149,865 291.938,935	727	343.149,293 291.939,099	0.595
727	343.149,293 291.939,099	728	343.149,13 291.938,652	0.476	728	343.149,13 291.938,652	729	343.155,627 291.936,286	6.914	729	343.155,627 291.936,286	730	343.159,67 291.934,523	4.411
730	343.159,67 291.934,523	731	343.170,251 291.930,922	11.177	731	343.170,251 291.930,922	732	343.184,42 291.926,001	14.999	732	343.184,42 291.926,001	733	343.184,559 291.926,486	0.505
733	343.184,559 291.926,486	734	343.184,988 291.926,347	0.451	734	343.184,988 291.926,347	735	343.185,127 291.926,774	0.449	735	343.185,127 291.926,774	736	343.184,541 291.926,906	0.601
736	343.184,541 291.926,906	737	343.184,805 291.928,077	1.2	737	343.184,805 291.928,077	738	343.185,975 291.927,814	1.199	738	343.185,975 291.927,814	739	343.185,712 291.926,643	1.2
739	343.185,712 291.926,643	740	343.185,132 291.926,773	0.594	740	343.185,132 291.926,773	741	343.184,993 291.926,345	0.45	741	343.184,993 291.926,345	742	343.189,461 291.924,897	4.697
742	343.189,461 291.924,897	743	343.206,507 291.918,679	18.145	743	343.206,507 291.918,679	744	343.216,079 291.914,812	10.324	744	343.216,079 291.914,812	745	343.220,715 291.912,486	5.187
745	343.220,715 291.912,486	746	343.221,037 291.913,128	0.718	746	343.221,037 291.913,128	747	343.220,469 291.913,32	0.6	747	343.220,469 291.913,32	748	343.220,853 291.914,457	1.2
748	343.220,853 291.914,457	749	343.221,99 291.914,072	1.2	749	343.221,99 291.914,072	750	343.221,605 291.912,936	1.199	750	343.221,605 291.912,936	751	343.221,042 291.913,127	0.595
751	343.221,042 291.913,127	752	343.220,719 291.912,483	0.72	752	343.220,719 291.912,483	753	343.225,765 291.909,951	5.646	753	343.225,765 291.909,951	754	343.235,512 291.904,821	11.015
754	343.235,512 291.904,821	755	343.243,001 291.901,212	8.313	755	343.243,001 291.901,212	756	343.243,822 291.900,857	0.894	756	343.243,822 291.900,857	757	343.245,921 291.899,92	2.299
757	343.245,921 291.899,92	758	343.250,755 291.897,337	5.481	758	343.250,755 291.897,337	759	343.251,005 291.897,225	0.274	759	343.251,005 291.897,225	760	343.251,094 291.897,425	0.219
760	343.251,094 291.897,425	761	343.250,549 291.897,675	0.6	761	343.250,549 291.897,675	762	343.251,048 291.898,766	1.2	762	343.251,048 291.898,766	763	343.252,139 291.898,266	1.2
763	343.252,139 291.898,266	764	343.251,64 291.897,175	1.2	764	343.251,64 291.897,175	765	343.251,099 291.897,423	0.595	765	343.251,099 291.897,423	766	343.251,01 291.897,223	0.219
766	343.251,01 291.897,223	767	343.252,027 291.896,769	1.114	767	343.252,027 291.896,769	768	343.263,621 291.890,779	13.05	768	343.263,621 291.890,779	769	343.266,557 291.889,134	3.365
769	343.266,557 291.889,134	770	343.273,433 291.885,168	7.938	770	343.273,433 291.885,168	771	343.281,245 291.880,656	9.021	771	343.281,245 291.880,656	772	343.282,742 291.879,728	1.761
772	343.282,742 291.879,728	773	343.282,921 291.880,017	0.34	773	343.282,921 291.880,017	774	343.282,403 291.880,319	0.6	774	343.282,403 291.880,319	775	343.283,007 291.881,356	1.2
775	343.283,007 291.881,356	776	343.284,044 291.880,752	1.2	776	343.284,044 291.880,752	777	343.283,44 291.879,715	1.2	777	343.283,44 291.879,715	778	343.282,926 291.880,015	0.595
778	343.282,926 291.880,015	779	343.282,746 291.879,725	0.341	779	343.282,746 291.879,725	780	343.290,122 291.875,154	8.678	780	343.290,122 291.875,154	781	343.319,371 291.859,418	33.213
781	343.319,371 291.859,418	782	343.319,833 291.860,276	0.974	782	343.319,833 291.860,276	783	343.319,323 291.860,593	0.6	783	343.319,323 291.860,593	784	343.319,958 291.861,612	1.201
784	343.319,958 291.861,612	785	343.320,976 291.860,977	1.2	785	343.320,976 291.860,977	786	343.320,342 291.859,959	1.199	786	343.320,342 291.859,959	787	343.319,837 291.860,273	0.595
787	343.319,837 291.860,273	788	343.319,375 291.859,416	0.974	788	343.319,375 291.859,416	789	343.320,332 291.858,901	1.087	789	343.320,332 291.858,901	790	343.330,53 291.853,865	11.374
790	343.330,53 291.853,865	791	343.346,506 291.844,226	18.659	791	343.346,506 291.844,226	792	343.346,501 291.844,215	0.012	792	343.346,501 291.844,215	793	343.347,746 291.844,023	1.26
793	343.347,746 291.844,023	794	343.348,054 291.844,537	0.599	794	343.348,054 291.844,537	795	343.349,083 291.843,921	1.199	795	343.349,083 291.843,921	796	343.348,467 291.842,891	1.2
796	343.348,467 291.842,891	797	343.347,437 291.843,508	1.201	797	343.347,437 291.843,508	798	343.347,743 291.844,018	0.595	798	343.347,743 291.844,018	799	343.346,499 291.844,21	1.259
799	343.346,499 291.844,21	800	343.345,567 291.842,225	2.193	800	343.345,567 291.842,225	801	343.349,589 291.840,28	4.468	801	343.349,589 291.840,28	802	343.349,453 291.839,997	0.314
802	343.349,453 291.839,997	803	343.351,876 291.838,835	2.687	803	343.351,876 291.838,835	804	343.353,436 291.839,065	1.577	804	343.353,436 291.839,065	805	343.362,224 291.835,315	9.555
805	343.362,224 291.835,315	806	343.362,229 291.835,313	0.005	806	343.362,229 291.835,313	807	343.374,691 291.829,994	13.55	807	343.374,691 291.829,994	808	343.382,764 291.825,252	9.363
808	343.382,764 291.825,252	809	343.390,06 291.812,943	14.309	809	343.390,06 291.812,943	810	343.394,86 291.809,661	5.815	810	343.394,86 291.809,661	811	343.396,575 291.812,169	3.038

Punct început	X / Y	Punct sfârşit	X / Y	Lungime segment	Punct început	X / Y	Punct sfârşit	X / Y	Lungime segment	Punct început	X / Y	Punct sfârşit	X / Y	Lungime segment
811	343.396,575 291.812,169	812	343.396,059 291.812,475	0.6	812	343.396,059 291.812,475	813	343.396,67 291.813,507	1.199	813	343.396,67 291.813,507	814	343.397,703 291.812,896	1.2
814	343.397,703 291.812,896	815	343.397,091 291.811,863	1.201	815	343.397,091 291.811,863	816	343.396,579 291.812,167	0.595	816	343.396,579 291.812,167	817	343.394,864 291.809,658	3.039
817	343.394,864 291.809,658	818	343.402,053 291.804,744	8.708	818	343.402,053 291.804,744	819	343.406,566 291.801,658	5.467	819	343.406,566 291.801,658	820	343.407,365 291.801,114	0.967
820	343.407,365 291.801,114	821	343.417,734 291.794,236	12.44 3	821	343.417,734 291.794,236	822	343.418,646 291.793,86	0.986	822	343.418,646 291.793,86	823	343.425,966 291.789,127	8.717
823	343.425,966 291.789,127	824	343.427,259 291.791,128	2.382	824	343.427,259 291.791,128	825	343.426,746 291.791,439	0.6	825	343.426,746 291.791,439	826	343.427,368 291.792,465	1.2
826	343.427,368 291.792,465	827	343.428,394 291.791,843	1.2	827	343.428,394 291.791,843	828	343.427,772 291.790,817	1.2	828	343.427,772 291.790,817	829	343.427,263 291.791,125	0.595
829	343.427,263 291.791,125	830	343.425,97 291.789,125	2.382	830	343.425,97 291.789,125	831	343.430,396 291.786,263	5.271	831	343.430,396 291.786,263	832	343.433,61 291.784,367	3.732
832	343.433,61 291.784,367	833	343.436,735 291.782,409	3.688	833	343.436,735 291.782,409	834	343.441,394 291.779,526	5.479	834	343.441,394 291.779,526	835	343.452,746 291.771,89	13.68 1
835	343.452,746 291.771,89	836	343.456,881 291.768,932	5.084	836	343.456,881 291.768,932	837	343.457,792 291.770,205	1.565	837	343.457,792 291.770,205	838	343.457,274 291.770,508	0.6
838	343.457,274 291.770,508	839	343.457,881 291.771,544	1.201	839	343.457,881 291.771,544	840	343.458,916 291.770,937	1.2	840	343.458,916 291.770,937	841	343.458,309 291.769,902	1.2
841	343.458,309 291.769,902	842	343.457,796 291.770,203	0.595	842	343.457,796 291.770,203	843	343.456,885 291.768,929	1.566	843	343.456,885 291.768,929	844	343.462,456 291.764,943	6.85
844	343.462,456 291.764,943	845	343.475,249 291.756,753	15.19	845	343.475,249 291.756,753	846	343.483,361 291.751,633	9.593	846	343.483,361 291.751,633	847	343.484,034 291.751,145	0.831
847	343.484,034 291.751,145	848	343.484,507 291.751,798	0.806	848	343.484,507 291.751,798	849	343.484,021 291.752,15	0.6	849	343.484,021 291.752,15	850	343.484,724 291.753,122	1.2
850	343.484,724 291.753,122	851	343.485,696 291.752,419	1.2	851	343.485,696 291.752,419	852	343.484,993 291.751,447	1.2	852	343.484,993 291.751,447	853	343.484,511 291.751,795	0.594
853	343.484,511 291.751,795	854	343.484,038 291.751,143	0.806	854	343.484,038 291.751,143	855	343.499,923 291.739,642	19.61 1	855	343.499,923 291.739,642	856	343.507,811 291.734,368	9.489
856	343.507,811 291.734,368	857	343.510,272 291.732,851	2.891	857	343.510,272 291.732,851	858	343.510,678 291.732,595	0.48	858	343.510,678 291.732,595	859	343.511,377 291.733,702	1.309
859	343.511,377 291.733,702	860	343.510,859 291.734,006	0.601	860	343.510,859 291.734,006	861	343.511,467 291.735,041	1.2	861	343.511,467 291.735,041	862	343.512,502 291.734,433	1.2
862	343.512,502 291.734,433	863	343.511,894 291.733,398	1.2	863	343.511,894 291.733,398	864	343.511,381 291.733,7	0.595	864	343.511,381 291.733,7	865	343.510,682 291.732,592	1.31
865	343.510,682 291.732,592	866	343.513,654 291.730,715	3.515	866	343.513,654 291.730,715	867	343.515,982 291.729,251	2.75	867	343.515,982 291.729,251	868	343.516,861 291.728,784	0.995
868	343.516,861 291.728,784	869	343.522,199 291.725,952	6.043	869	343.522,199 291.725,952	870	343.528,13 291.722,249	6.992	870	343.528,13 291.722,249	871	343.537,292 291.717,273	10.42 6
871	343.537,292 291.717,273	872	343.537,251 291.715,851	1.423	872	343.537,251 291.715,851	873	343.540,295 291.713,608	3.781	873	343.540,295 291.713,608	874	343.540,487 291.713,882	0.335
874	343.540,487 291.713,882	875	343.539,983 291.714,208	0.6	875	343.539,983 291.714,208	876	343.540,636 291.715,215	1.2	876	343.540,636 291.715,215	877	343.541,643 291.714,563	1.2
877	343.541,643 291.714,563	878	343.540,99 291.713,556	1.2	878	343.540,99 291.713,556	879	343.540,491 291.713,879	0.594	879	343.540,491 291.713,879	880	343.540,299 291.713,605	0.335
880	343.540,299 291.713,605	881	343.550,249 291.706,276	12.35 8	881	343.550,249 291.706,276	882	343.555,558 291.702,764	6.366	882	343.555,558 291.702,764	883	343.564,807 291.696,545	11.14 5
883	343.564,807 291.696,545	884	343.565,135 291.697,032	0.587	884	343.565,135 291.697,032	885	343.564,647 291.697,382	0.601	885	343.564,647 291.697,382	886	343.565,347 291.698,357	1.2
886	343.565,347 291.698,357	887	343.566,322 291.697,657	1.2	887	343.566,322 291.697,657	888	343.565,622 291.696,682	1.2	888	343.565,622 291.696,682	889	343.565,139 291.697,029	0.595
889	343.565,139 291.697,029	890	343.564,811 291.696,542	0.587	890	343.564,811 291.696,542	891	343.570,867 291.692,47	7.298	891	343.570,867 291.692,47	892	343.571,769 291.693,041	1.068
892	343.571,769 291.693,041	893	343.587,96 291.682,376	19.38 8	893	343.587,96 291.682,376	894	343.598,417 291.675,353	12.59 6	894	343.598,417 291.675,353	895	343.598,421 291.675,35	0.005
895	343.598,421 291.675,35	896	343.621,145 291.660,086	27.37 5	896	343.621,145 291.660,086	897	343.619,053 291.656,887	3.822	897	343.619,053 291.656,887	898	343.624,918 291.653,026	7.022
898	343.624,918 291.653,026	899	343.627,036 291.652,707	2.142	899	343.627,036 291.652,707	900	343.627,334 291.652,508	0.358	900	343.627,334 291.652,508	901	343.627,397 291.652,466	0.076
901	343.627,397 291.652,466	902	343.628,044 291.653,435	1.165	902	343.628,044 291.653,435	903	343.627,545 291.653,768	0.6	903	343.627,545 291.653,768	904	343.628,211 291.654,766	1.2
904	343.628,211 291.654,766	905	343.629,209 291.654,1	1.2	905	343.629,209 291.654,1	906	343.628,544 291.653,102	1.199	906	343.628,544 291.653,102	907	343.628,049 291.653,432	0.595
907	343.628,049 291.653,432	908	343.627,401 291.652,463	1.166	908	343.627,401 291.652,463	909	343.636,086 291.646,656	10.44 8	909	343.636,086 291.646,656	910	343.652,502 291.635,679	19.74 8

Punct început	X / Y	Punct sfârșit	X / Y	Lungime segment	Punct început	X / Y	Punct sfârșit	X / Y	Lungime segment	Punct început	X / Y	Punct sfârșit	X / Y	Lungime segment
910	343.652,502 291.635,679	911	343.656,492 291.633,608	4.495	911	343.656,492 291.633,608	912	343.654,85 291.630,49	3.524	912	343.654,85 291.630,49	913	343.660,318 291.626,994	6.49
913	343.660,318 291.626,994	914	343.662,318 291.630,121	3.712	914	343.662,318 291.630,121	915	343.661,811 291.630,442	0.6	915	343.661,811 291.630,442	916	343.662,453 291.631,456	1.2
916	343.662,453 291.631,456	917	343.663,467 291.630,813	1.201	917	343.663,467 291.630,813	918	343.662,824 291.629,8	1.2	918	343.662,824 291.629,8	919	343.662,322 291.630,118	0.594
919	343.662,322 291.630,118	920	343.660,323 291.626,991	3.711	920	343.660,323 291.626,991	921	343.666,8 291.622,85	7.688	921	343.666,8 291.622,85	922	343.668,6 291.621,8	2.084
922	343.668,6 291.621,8	923	343.675,095 291.617,74	7.66	923	343.675,095 291.617,74	924	343.675,32 291.617,6	0.265	924	343.675,32 291.617,6	925	343.678,58 291.615,7	3.773
925	343.678,58 291.615,7	926	343.681,33 291.613,86	3.309	926	343.681,33 291.613,86	927	343.696,891 291.603,74	18.56 2	927	343.696,891 291.603,74	928	343.697,969 291.605,397	1.977
928	343.697,969 291.605,397	929	343.697,445 291.605,69	0.6	929	343.697,445 291.605,69	930	343.698,031 291.606,737	1.2	930	343.698,031 291.606,737	931	343.699,078 291.606,151	1.2
931	343.699,078 291.606,151	932	343.698,493 291.605,104	1.199	932	343.698,493 291.605,104	933	343.697,973 291.605,394	0.595	933	343.697,973 291.605,394	934	343.696,895 291.603,737	1.977
934	343.696,895 291.603,737	935	343.709,354 291.595,634	14.86 2	935	343.709,354 291.595,634	936	343.727,917 291.583,847	21.98 9	936	343.727,917 291.583,847	937	343.728,438 291.584,667	0.972
937	343.728,438 291.584,667	938	343.727,943 291.585,007	0.601	938	343.727,943 291.585,007	939	343.728,622 291.585,996	1.2	939	343.728,622 291.585,996	940	343.729,611 291.585,318	1.199
940	343.729,611 291.585,318	941	343.728,933 291.584,328	1.2	941	343.728,933 291.584,328	942	343.728,442 291.584,665	0.596	942	343.728,442 291.584,665	943	343.727,921 291.583,844	0.972
943	343.727,921 291.583,844	944	343.754,041 291.567,259	30.94 1	944	343.754,041 291.567,259	945	343.762,502 291.561,852	10.04 1	945	343.762,502 291.561,852	946	343.763,104 291.562,794	1.118
946	343.763,104 291.562,794	947	343.762,626 291.563,157	0.6	947	343.762,626 291.563,157	948	343.763,351 291.564,113	1.2	948	343.763,351 291.564,113	949	343.764,307 291.563,388	1.2
949	343.764,307 291.563,388	950	343.763,583 291.562,432	1.199	950	343.763,583 291.562,432	951	343.763,108 291.562,791	0.595	951	343.763,108 291.562,791	952	343.762,507 291.561,849	1.117
952	343.762,507 291.561,849	953	343.785,695 291.547,032	27.51 8	953	343.785,695 291.547,032	954	343.790,442 291.543,889	5.693	954	343.790,442 291.543,889	955	343.797,495 291.539,335	8.395
955	343.797,495 291.539,335	956	343.798,122 291.540,307	1.157	956	343.798,122 291.540,307	957	343.797,609 291.540,619	0.6	957	343.797,609 291.540,619	958	343.798,232 291.541,645	1.2
958	343.798,232 291.541,645	959	343.799,258 291.541,022	1.2	959	343.799,258 291.541,022	960	343.798,635 291.539,996	1.2	960	343.798,635 291.539,996	961	343.798,127 291.540,305	0.595
961	343.798,127 291.540,305	962	343.797,499 291.539,332	1.158	962	343.797,499 291.539,332	963	343.831,27 291.517,526	40.19 9	963	343.831,27 291.517,526	964	343.832,053 291.518,738	1.443
964	343.832,053 291.518,738	965	343.831,553 291.519,071	0.601	965	343.831,553 291.519,071	966	343.832,218 291.520,07	1.2	966	343.832,218 291.520,07	967	343.833,217 291.519,405	1.2
967	343.833,217 291.519,405	968	343.832,552 291.518,406	1.2	968	343.832,552 291.518,406	969	343.832,057 291.518,735	0.594	969	343.832,057 291.518,735	970	343.831,274 291.517,523	1.443
970	343.831,274 291.517,523	971	343.842,836 291.510,058	13.76 2	971	343.842,836 291.510,058	972	343.852,616 291.504,139	11.43 2	972	343.852,616 291.504,139	973	343.860,892 291.499,129	9.674
973	343.860,892 291.499,129	974	343.869,569 291.493,877	10.14 3	974	343.869,569 291.493,877	975	343.870,067 291.494,701	0.963	975	343.870,067 291.494,701	976	343.869,53 291.494,968	0.6
976	343.869,53 291.494,968	977	343.870,064 291.496,043	1.2	977	343.870,064 291.496,043	978	343.871,139 291.495,508	1.201	978	343.871,139 291.495,508	979	343.870,605 291.494,434	1.199
979	343.870,605 291.494,434	980	343.870,072 291.494,699	0.595	980	343.870,072 291.494,699	981	343.869,573 291.493,874	0.964	981	343.869,573 291.493,874	982	343.873,276 291.491,633	4.328
982	343.873,276 291.491,633	983	343.883,691 291.485,329	12.17 4	983	343.883,691 291.485,329	984	343.895,602 291.478,244	13.85 9	984	343.895,602 291.478,244	985	343.896,531 291.477,809	1.026
985	343.896,531 291.477,809	986	343.901,803 291.474,557	6.194	986	343.901,803 291.474,557	987	343.901,853 291.474,639	0.096	987	343.901,853 291.474,639	988	343.901,325 291.474,923	0.6
988	343.901,325 291.474,923	989	343.901,892 291.475,98	1.199	989	343.901,892 291.475,98	990	343.902,95 291.475,413	1.2	990	343.902,95 291.475,413	991	343.902,382 291.474,355	1.201
991	343.902,382 291.474,355	992	343.901,858 291.474,637	0.595	992	343.901,858 291.474,637	993	343.901,807 291.474,554	0.097	993	343.901,807 291.474,554	994	343.902,375 291.474,204	0.667
994	343.902,375 291.474,204	995	343.913,045 291.467,098	12.82	995	343.913,045 291.467,098	996	343.920,558 291.462,163	8.989	996	343.920,558 291.462,163	997	343.932,423 291.454,636	14.05 1
997	343.932,423 291.454,636	998	343.932,652 291.454,997	0.428	998	343.932,652 291.454,997	999	343.932,136 291.455,303	0.6	999	343.932,136 291.455,303	1000	343.932,748 291.456,335	1.2
1000	343.932,748 291.456,335	1001	343.933,78 291.455,723	1.2	1001	343.933,78 291.455,723	1002	343.933,168 291.454,691	1.2	1002	343.933,168 291.454,691	1003	343.932,656 291.454,994	0.595
1003	343.932,656 291.454,994	1004	343.932,427 291.454,633	0.428	1004	343.932,427 291.454,633	1005	343.946,685 291.445,588	16.88 5	1005	343.946,685 291.445,588	1006	343.946,687 291.445,587	0.002
1006	343.946,687 291.445,587	1007	343.960,995 291.437,66	16.35 7	1007	343.960,995 291.437,66	1008	343.961,524 291.438,615	1.092	1008	343.961,524 291.438,615	1009	343.961,009 291.438,923	0.6

Punct început	X / Y	Punct sfârșit	X / Y	Lungime segment	Punct început	X / Y	Punct sfârșit	X / Y	Lungime segment	Punct început	X / Y	Punct sfârșit	X / Y	Lungime segment
110 8	344.291,445 291.290,387	110 9	344.305,081 291.285,06	14.64	110 9	344.305,081 291.285,06	111 0	344.319,076 291.279,593	15.02 5	111 0	344.319,076 291.279,593	111 1	344.337,036 291.272,577	19.28 2
111 1	344.337,036 291.272,577	111 2	344.338,017 291.272,305	1.018	111 2	344.338,017 291.272,305	111 3	344.343,823 291.269,811	6.319	111 3	344.343,823 291.269,811	111 4	344.343,896 291.270,143	0.34
111 4	344.343,896 291.270,143	111 5	344.346,568 291.269,145	2.852	111 5	344.346,568 291.269,145	111 6	344.350,783 291.267,318	4.594	111 6	344.350,783 291.267,318	111 7	344.360,158 291.263,377	10.17
111 7	344.360,158 291.263,377	111 8	344.379,557 291.249,92	23.61	111 8	344.379,557 291.249,92	111 9	344.384,994 291.244,633	7.584	111 9	344.384,994 291.244,633	112 0	344.391,344 291.238,458	8.857
112 0	344.391,344 291.238,458	112 1	344.400,149 291.229,897	12.28 1	112 1	344.400,149 291.229,897	112 2	344.400,736 291.229,326	0.819	112 2	344.400,736 291.229,326	112 3	344.404,676 291.225,494	5.496
112 3	344.404,676 291.225,494	112 4	344.415,724 291.214,751	15.41	112 4	344.415,724 291.214,751	112 5	344.421,706 291.208,934	8.344	112 5	344.421,706 291.208,934	112 6	344.429,572 291.201,679	10.70 1
112 6	344.429,572 291.201,679	112 7	344.444,276 291.187,571	20.37 8	112 7	344.444,276 291.187,571	112 8	344.451,763 291.179,419	11.06 8	112 8	344.451,763 291.179,419	112 9	344.458,764 291.172,561	9.8
112 9	344.458,764 291.172,561	113 0	344.466,858 291.164,631	11.33 1	113 0	344.466,858 291.164,631	113 1	344.477,45 291.152,819	15.86 5	113 1	344.477,45 291.152,819	113 2	344.481,397 291.148,843	5.602
113 2	344.481,397 291.148,843	113 3	344.482,088 291.149,319	0.839	113 3	344.482,088 291.149,319	113 4	344.488,217 291.141,7	9.778	113 4	344.488,217 291.141,7	113 5	344.488,762 291.142,104	0.678
113 5	344.488,762 291.142,104	113 6	344.495,434 291.134,701	9.966	113 6	344.495,434 291.134,701	113 7	344.500,704 291.132,446	5.732	113 7	344.500,704 291.132,446	113 8	344.511,498 291.121,562	15.32 9
113 8	344.511,498 291.121,562	113 9	344.522,073 291.109,856	15.77 5	113 9	344.522,073 291.109,856	114 0	344.526,537 291.104,862	6.698	114 0	344.526,537 291.104,862	114 1	344.526,885 291.105,086	0.414
114 1	344.526,885 291.105,086	114 2	344.527,517 291.104,494	0.866	114 2	344.527,517 291.104,494	114 3	344.530,382 291.101,394	4.221	114 3	344.530,382 291.101,394	114 4	344.536,899 291.095,311	8.915
114 4	344.536,899 291.095,311	114 5	344.538,397 291.095,188	1.503	114 5	344.538,397 291.095,188	114 6	344.542,253 291.090,279	6.242	114 6	344.542,253 291.090,279	114 7	344.550,315 291.082,201	11.41 3
114 7	344.550,315 291.082,201	114 8	344.551,357 291.082,939	1.277	114 8	344.551,357 291.082,939	114 9	344.554,012 291.079,633	4.24	114 9	344.554,012 291.079,633	115 0	344.567,507 291.065,969	19.20 5
115 0	344.567,507 291.065,969	115 1	344.577,941 291.054,786	15.29 5	115 1	344.577,941 291.054,786	115 2	344.590,851 291.042,874	17.56 6	115 2	344.590,851 291.042,874	115 3	344.600,845 291.034,548	13.00 8
115 3	344.600,845 291.034,548	115 4	344.610,015 291.027,241	11.72 5	115 4	344.610,015 291.027,241	115 5	344.611,192 291.028,369	1.63	115 5	344.611,192 291.028,369	115 6	344.614,723 291.024,986	4.89
115 6	344.614,723 291.024,986	115 7	344.614,38 291.024,593	0.522	115 7	344.614,38 291.024,593	115 8	344.630,713 291.014,716	19.08 7	115 8	344.630,713 291.014,716	115 9	344.637,707 291.010,59	8.12
115 9	344.637,707 291.010,59	116 0	344.648,802 291.004,366	12.72 2	116 0	344.648,802 291.004,366	116 1	344.654,631 291.001,064	6.699	116 1	344.654,631 291.001,064	116 2	344.657,313 290.999,501	3.104
116 2	344.657,313 290.999,501	116 3	344.657,366 290.998,835	0.668	116 3	344.657,366 290.998,835	116 4	344.677,302 290.987,744	22.81 3	116 4	344.677,302 290.987,744	116 5	344.680,543 290.985,844	3.757
116 5	344.680,543 290.985,844	116 6	344.680,95 290.985,709	0.429	116 6	344.680,95 290.985,709	116 7	344.684,877 290.983,696	4.413	116 7	344.684,877 290.983,696	116 8	344.691,853 290.979,435	8.174
116 8	344.691,853 290.979,435	116 9	344.692,738 290.978,927	1.02	116 9	344.692,738 290.978,927	117 0	344.716,896 290.965,074	27.84 8	117 0	344.716,896 290.965,074	117 1	344.742,9 290.950,161	29.97 7
117 1	344.742,9 290.950,161	117 2	344.744,436 290.949,316	1.753	117 2	344.744,436 290.949,316	117 3	344.744,946 290.948,703	0.797	117 3	344.744,946 290.948,703	117 4	344.745,642 290.947,328	1.541
117 4	344.745,642 290.947,328	117 5	344.749,681 290.944,672	4.834	117 5	344.749,681 290.944,672	117 6	344.751,585 290.943,733	2.123	117 6	344.751,585 290.943,733	117 7	344.781,951 290.925,629	35.35 3
117 7	344.781,951 290.925,629	117 8	344.780,333 290.922,417	3.597	117 8	344.780,333 290.922,417	117 9	344.803,464 290.910,76	25.90 2	117 9	344.803,464 290.910,76	118 0	344.806,894 290.910,919	3.434
118 0	344.806,894 290.910,919	118 1	344.817,538 290.906,037	11.71	118 1	344.817,538 290.906,037	118 2	344.821,753 290.904,104	4.637	118 2	344.821,753 290.904,104	118 3	344.825,284 290.902,484	3.885
118 3	344.825,284 290.902,484	118 4	344.833,277 290.897,532	9.403	118 4	344.833,277 290.897,532	118 5	344.836,763 290.894,985	4.317	118 5	344.836,763 290.894,985	118 6	344.839,032 290.893,666	2.625
118 6	344.839,032 290.893,666	118 7	344.839,766 290.893,205	0.867	118 7	344.839,766 290.893,205	118 8	344.840,139 290.892,97	0.441	118 8	344.840,139 290.892,97	118 9	344.859,584 290.881,672	22.48 9
118 9	344.859,584 290.881,672	119 0	344.866,647 290.877,572	8.167	119 0	344.866,647 290.877,572	119 1	344.870,87 290.877,156	4.243	119 1	344.870,87 290.877,156	119 2	344.887,882 290.867,047	19.78 9
119 2	344.887,882 290.867,047	119 3	344.888,135 290.866,905	0.29	119 3	344.888,135 290.866,905	119 4	344.903,172 290.856,287	18.40 8	119 4	344.903,172 290.856,287	119 5	344.915,793 290.845,567	16.55 9
119 5	344.915,793 290.845,567	119 6	344.920,884 290.840,528	7.163	119 6	344.920,884 290.840,528	119 7	344.934,061 290.827,487	18.53 9	119 7	344.934,061 290.827,487	119 8	344.933,743 290.827,1	0.501
119 8	344.933,743 290.827,1	119 9	344.942,547 290.817,133	13.29 9	119 9	344.942,547 290.817,133	120 0	344.945,716 290.813,48	4.836	120 0	344.945,716 290.813,48	120 1	344.945,636 290.812,367	1.116
120 1	344.945,636 290.812,367	120 2	344.952,689 290.806,133	9.413	120 2	344.952,689 290.806,133	120 3	344.953,072 290.805,382	0.843	120 3	344.953,072 290.805,382	120 4	344.956,806 290.801,623	5.298
120 4	344.956,806 290.801,623	120 5	344.959,18 290.799,248	3.358	120 5	344.959,18 290.799,248	120 6	344.960,056 290.798,372	1.239	120 6	344.960,056 290.798,372	120 7	344.965,426 290.793,014	7.586

Punct început	X / Y	Punct sfârșit	X / Y	Lungime segment	Punct început	X / Y	Punct sfârșit	X / Y	Lungime segment	Punct început	X / Y	Punct sfârșit	X / Y	Lungime segment
1207	344.965,426 290.793,014	1208	344.965,558 290.791,297	1.722	1208	344.965,558 290.791,297	1209	344.965,579 290.791,017	0.281	1209	344.965,579 290.791,017	1210	344.969,038 290.787,168	5.175
1210	344.969,038 290.787,168	1211	344.977,853 290.778,321	12.489	1211	344.977,853 290.778,321	1212	344.982,265 290.773,864	6.271	1212	344.982,265 290.773,864	1213	344.988,402 290.767,538	8.814
1213	344.988,402 290.767,538	1214	344.990,224 290.765,715	2.577	1214	344.990,224 290.765,715	1215	344.991,691 290.764,118	2.169	1215	344.991,691 290.764,118	1216	344.995,887 290.759,915	5.939
1216	344.995,887 290.759,915	1217	345.005,808 290.749,853	14.13	1217	345.005,808 290.749,853	1218	345.008,913 290.746,442	4.613	1218	345.008,913 290.746,442	1219	345.014,391 290.741,296	7.516
1219	345.014,391 290.741,296	1220	345.025,25 290.730,126	15.578	1220	345.025,25 290.730,126	1221	345.030,049 290.725,267	6.829	1221	345.030,049 290.725,267	1222	345.029,493 290.724,513	0.937
1222	345.029,493 290.724,513	1223	345.032,785 290.721,713	4.322	1223	345.032,785 290.721,713	1224	345.033,56 290.720,748	1.238	1224	345.033,56 290.720,748	1225	345.034,152 290.720,075	0.896
1225	345.034,152 290.720,075	1226	345.036,178 290.718,026	2.882	1226	345.036,178 290.718,026	1227	345.042,096 290.711,874	8.536	1227	345.042,096 290.711,874	1228	345.050,805 290.702,555	12.755
1228	345.050,805 290.702,555	1229	345.059,174 290.694,118	11.884	1229	345.059,174 290.694,118	1230	345.070,14 290.681,945	16.384	1230	345.070,14 290.681,945	1231	345.081,59 290.670,227	16.383
1231	345.081,59 290.670,227	1232	345.093,7 290.658,219	17.054	1232	345.093,7 290.658,219	1233	345.101,516 290.649,716	11.549	1233	345.101,516 290.649,716	1234	345.102,315 290.649,01	1.066
1234	345.102,315 290.649,01	1235	345.113,519 290.637,2	16.279	1235	345.113,519 290.637,2	1236	345.115,704 290.635,024	3.084	1236	345.115,704 290.635,024	1237	345.120,328 290.630,218	6.669
1237	345.120,328 290.630,218	1238	345.121,645 290.628,652	2.046	1238	345.121,645 290.628,652	1239	345.122,035 290.627,776	0.959	1239	345.122,035 290.627,776	1240	345.123,384 290.627,042	1.536
1240	345.123,384 290.627,042	1241	345.126,471 290.625,362	3.515	1241	345.126,471 290.625,362	1242	345.125,86 290.624,246	1.272	1242	345.125,86 290.624,246	1243	345.126,478 290.623,826	0.747
1243	345.126,478 290.623,826	1244	345.135,666 290.614,375	13.181	1244	345.135,666 290.614,375	1245	345.135,678 290.614,364	0.016	1245	345.135,678 290.614,364	1246	345.140,701 290.609,182	7.217
1246	345.140,701 290.609,182	1247	345.154,291 290.594,869	19.737	1247	345.154,291 290.594,869	1248	345.162,96 290.585,8	12.546	1248	345.162,96 290.585,8	1249	345.163,086 290.585,668	0.182
1249	345.163,086 290.585,668	1250	345.168,368 290.580,16	7.631	1250	345.168,368 290.580,16	1251	345.169,025 290.579,475	0.949	1251	345.169,025 290.579,475	1252	345.178,879 290.569,286	14.175
1252	345.178,879 290.569,286	1253	345.183,985 290.564,224	7.19	1253	345.183,985 290.564,224	1254	345.192,874 290.554,812	12.946	1254	345.192,874 290.554,812	1255	345.201,488 290.546,106	12.247
1255	345.201,488 290.546,106	1256	345.202,035 290.545,33	0.949	1256	345.202,035 290.545,33	1257	345.210,712 290.535,885	12.826	1257	345.210,712 290.535,885	1258	345.215,596 290.530,869	7.001
1258	345.215,596 290.530,869	1259	345.220,173 290.526,078	6.626	1259	345.220,173 290.526,078	1260	345.222,934 290.524,103	3.395	1260	345.222,934 290.524,103	1261	345.229,986 290.517,063	9.965
1261	345.229,986 290.517,063	1262	345.237,54 290.509,211	10.896	1262	345.237,54 290.509,211	1263	345.249,029 290.496,838	16.885	1263	345.249,029 290.496,838	1264	345.263,065 290.482,637	19.967
1264	345.263,065 290.482,637	1265	345.263,381 290.481,559	1.123	1265	345.263,381 290.481,559	1266	345.266,841 290.477,818	5.096	1266	345.266,841 290.477,818	1267	345.271,71 290.471,994	7.591
1267	345.271,71 290.471,994	1268	345.280,953 290.462,148	13.505	1268	345.280,953 290.462,148	1269	345.288,462 290.454,204	10.931	1269	345.288,462 290.454,204	1270	345.293,859 290.448,768	7.66
1270	345.293,859 290.448,768	1271	345.304,314 290.438,213	14.856	1271	345.304,314 290.438,213	1272	345.318,964 290.422,605	21.406	1272	345.318,964 290.422,605	1273	345.337,878 290.402,451	27.639
1273	345.337,878 290.402,451	1274	345.337,976 290.402,346	0.144	1274	345.337,976 290.402,346	1275	345.341,476 290.398,568	5.15	1275	345.341,476 290.398,568	1276	345.342,16 290.397,83	1.006
1276	345.342,16 290.397,83	1277	345.353,972 290.387,151	15.924	1277	345.353,972 290.387,151	1278	345.371,892 290.368,333	25.985	1278	345.371,892 290.368,333	1279	345.372,907 290.365,761	2.765
1279	345.372,907 290.365,761	1280	345.374,49 290.363,37	2.868	1280	345.374,49 290.363,37	1281	345.399,532 290.337,152	36.256	1281	345.399,532 290.337,152	1282	345.402,631 290.334,462	4.104
1282	345.402,631 290.334,462	1283	345.410,443 290.326,021	11.501	1283	345.410,443 290.326,021	1284	345.419,451 290.316,473	13.127	1284	345.419,451 290.316,473	1285	345.425,518 290.310,187	8.736
1285	345.425,518 290.310,187	1286	345.426,612 290.309,024	1.597	1286	345.426,612 290.309,024	1287	345.427,576 290.309,704	1.18	1287	345.427,576 290.309,704	1288	345.437,069 290.299,746	13.758
1288	345.437,069 290.299,746	1289	345.436,196 290.298,85	1.251	1289	345.436,196 290.298,85	1290	345.443,084 290.290,996	10.447	1290	345.443,084 290.290,996	1291	345.452,598 290.281,462	13.469
1291	345.452,598 290.281,462	1292	345.463,38 290.270,537	15.349	1292	345.463,38 290.270,537	1293	345.468,625 290.265,523	7.256	1293	345.468,625 290.265,523	1294	345.473,983 290.260,402	7.412
1294	345.473,983 290.260,402	1295	345.482,241 290.251,416	12.204	1295	345.482,241 290.251,416	1296	345.484,459 290.249,002	3.278	1296	345.484,459 290.249,002	1297	345.487,373 290.246,099	4.113
1297	345.487,373 290.246,099	1298	345.495,109 290.238,39	10.921	1298	345.495,109 290.238,39	1299	345.513,183 290.219,356	26.248	1299	345.513,183 290.219,356	1300	345.527,039 290.205,0	19.952
1300	345.527,039 290.205,0	1301	345.527,428 290.204,597	0.56	1301	345.527,428 290.204,597	1302	345.532,592 290.199,389	7.334	1302	345.532,592 290.199,389	1303	345.532,447 290.198,922	0.489
1303	345.532,447 290.198,922	1304	345.532,414 290.198,082	0.841	1304	345.532,414 290.198,082	1305	345.532,422 290.197,069	1.013	1305	345.532,422 290.197,069	1306	345.533,33 290.195,313	1.977

Punct început	X / Y	Punct sfârşit	X / Y	Lungime segment	Punct început	X / Y	Punct sfârşit	X / Y	Lungime segment	Punct început	X / Y	Punct sfârşit	X / Y	Lungime segment
170 2	346.834,587 288.513,661	170 3	346.817,734 288.544,732	35.34 7	170 3	346.817,734 288.544,732	170 4	346.811,363 288.556,531	13.40 9	170 4	346.811,363 288.556,531	170 5	346.808,33 288.562,69	6.865
170 5	346.808,33 288.562,69	170 6	346.807,262 288.564,607	2.194	170 6	346.807,262 288.564,607	170 7	346.803,018 288.572,221	8.717	170 7	346.803,018 288.572,221	170 8	346.800,56 288.576,631	5.049
170 8	346.800,56 288.576,631	170 9	346.776,899 288.620,533	49.87 2	170 9	346.776,899 288.620,533	171 0	346.765,812 288.641,292	23.53 4	171 0	346.765,812 288.641,292	171 1	346.762,94 288.646,67	6.097
171 1	346.762,94 288.646,67	171 2	346.756,02 288.659,628	14.69	171 2	346.756,02 288.659,628	171 3	346.754,419 288.662,626	3.399	171 3	346.754,419 288.662,626	171 4	346.753,075 288.665,142	2.852
171 4	346.753,075 288.665,142	171 5	346.742,149 288.685,603	23.19 5	171 5	346.742,149 288.685,603	171 6	346.741,014 288.687,7	2.384	171 6	346.741,014 288.687,7	171 7	346.737,895 288.693,46	6.55
171 7	346.737,895 288.693,46	171 8	346.733,821 288.700,985	8.557	171 8	346.733,821 288.700,985	171 9	346.730,833 288.706,503	6.275	171 9	346.730,833 288.706,503	172 0	346.727,027 288.713,532	7.993
172 0	346.727,027 288.713,532	172 1	346.726,027 288.715,378	2.099	172 1	346.726,027 288.715,378	172 2	346.723,998 288.719,191	4.319	172 2	346.723,998 288.719,191	172 3	346.714,367 288.737,294	20.50 5
172 3	346.714,367 288.737,294	172 4	346.713,253 288.739,387	2.371	172 4	346.713,253 288.739,387	172 5	346.711,148 288.743,223	4.376	172 5	346.711,148 288.743,223	172 6	346.709,944 288.745,418	2.504
172 6	346.709,944 288.745,418	172 7	346.709,773 288.745,735	0.36	172 7	346.709,773 288.745,735	172 8	346.706,639 288.751,525	6.584	172 8	346.706,639 288.751,525	172 9	346.705,41 288.753,795	2.581
172 9	346.705,41 288.753,795	173 0	346.702,482 288.759,204	6.151	173 0	346.702,482 288.759,204	173 1	346.702,225 288.759,685	0.545	173 1	346.702,225 288.759,685	173 2	346.693,986 288.775,083	17.46 4
173 2	346.693,986 288.775,083	173 3	346.691,127 288.780,426	6.06	173 3	346.691,127 288.780,426	173 4	346.690,687 288.781,25	0.934	173 4	346.690,687 288.781,25	173 5	346.690,421 288.781,748	0.565
173 5	346.690,421 288.781,748	173 6	346.679,924 288.801,43	22.30 6	173 6	346.679,924 288.801,43	173 7	346.679,78 288.801,698	0.304	173 7	346.679,78 288.801,698	173 8	346.679,731 288.801,788	0.102
173 8	346.679,731 288.801,788	173 9	346.675,446 288.809,735	9.029	173 9	346.675,446 288.809,735	174 0	346.675,398 288.809,824	0.101	174 0	346.675,398 288.809,824	174 1	346.665,419 288.828,328	21.02 3
174 1	346.665,419 288.828,328	174 2	346.665,091 288.828,936	0.691	174 2	346.665,091 288.828,936	174 3	346.662,997 288.832,821	4.413	174 3	346.662,997 288.832,821	174 4	346.655,846 288.846,168	15.14 2
174 4	346.655,846 288.846,168	174 5	346.655,282 288.847,222	1.195	174 5	346.655,282 288.847,222	174 6	346.655,264 288.847,256	0.038	174 6	346.655,264 288.847,256	174 7	346.646,647 288.863,342	18.24 9
174 7	346.646,647 288.863,342	174 8	346.645,826 288.864,874	1.738	174 8	346.645,826 288.864,874	174 9	346.644,081 288.868,131	3.695	174 9	346.644,081 288.868,131	175 0	346.638,378 288.878,758	12.06 1
175 0	346.638,378 288.878,758	175 1	346.637,581 288.880,242	1.684	175 1	346.637,581 288.880,242	175 2	346.629,753 288.894,828	16.55 4	175 2	346.629,753 288.894,828	175 3	346.628,738 288.896,72	2.147
175 3	346.628,738 288.896,72	175 4	346.627,385 288.899,242	2.862	175 4	346.627,385 288.899,242	175 5	346.621,306 288.910,724	12.99 2	175 5	346.621,306 288.910,724	175 6	346.620,334 288.912,56	2.077
175 6	346.620,334 288.912,56	175 7	346.615,63 288.921,444	10.05 3	175 7	346.615,63 288.921,444	175 8	346.613,24 288.925,851	5.013	175 8	346.613,24 288.925,851	175 9	346.612,041 288.928,061	2.514
175 9	346.612,041 288.928,061	176 0	346.609,226 288.933,252	5.905	176 0	346.609,226 288.933,252	176 1	346.607,929 288.935,642	2.719	176 1	346.607,929 288.935,642	176 2	346.604,292 288.942,348	7.629
176 2	346.604,292 288.942,348	176 3	346.603,392 288.944,022	1.901	176 3	346.603,392 288.944,022	176 4	346.601,967 288.946,673	3.01	176 4	346.601,967 288.946,673	176 5	346.595,613 288.958,497	13.42 3
176 5	346.595,613 288.958,497	176 6	346.594,225 288.961,081	2.933	176 6	346.594,225 288.961,081	176 7	346.589,889 288.969,15	9.16	176 7	346.589,889 288.969,15	176 8	346.588,022 288.972,587	3.911
176 8	346.588,022 288.972,587	176 9	346.586,653 288.975,107	2.868	176 9	346.586,653 288.975,107	177 0	346.585,525 288.977,182	2.362	177 0	346.585,525 288.977,182	177 1	346.580,797 288.986,147	10.13 5
177 1	346.580,797 288.986,147	177 2	346.579,294 288.988,998	3.223	177 2	346.579,294 288.988,998	177 3	346.576,544 288.994,213	5.896	177 3	346.576,544 288.994,213	177 4	346.573,764 288.999,413	5.896
177 4	346.573,764 288.999,413	177 5	346.572,834 289.001,152	1.972	177 5	346.572,834 289.001,152	177 6	346.572,072 289.002,577	1.616	177 6	346.572,072 289.002,577	177 7	346.567,546 289.011,043	9.6
177 7	346.567,546 289.011,043	177 8	346.564,934 289.015,983	5.588	177 8	346.564,934 289.015,983	177 9	346.563,975 289.017,796	2.051	177 9	346.563,975 289.017,796	178 0	346.558,097 289.028,911	12.57 4
178 0	346.558,097 289.028,911	178 1	346.557,157 289.030,688	2.01	178 1	346.557,157 289.030,688	178 2	346.555,578 289.033,675	3.379	178 2	346.555,578 289.033,675	178 3	346.551,384 289.041,58	8.949
178 3	346.551,384 289.041,58	178 4	346.550,459 289.043,323	1.973	178 4	346.550,459 289.043,323	178 5	346.544,798 289.053,995	12.08 1	178 5	346.544,798 289.053,995	178 6	346.543,89 289.055,706	1.937
178 6	346.543,89 289.055,706	178 7	346.539,213 289.064,523	9.981	178 7	346.539,213 289.064,523	178 8	346.538,16 289.066,508	2.247	178 8	346.538,16 289.066,508	178 9	346.532,967 289.076,297	11.08 1
178 9	346.532,967 289.076,297	179 0	346.532,877 289.076,466	0.191	179 0	346.532,877 289.076,466	179 1	346.531,76 289.078,583	2.394	179 1	346.531,76 289.078,583	179 2	346.530,266 289.081,415	3.202
179 2	346.530,266 289.081,415	179 3	346.528,991 289.083,831	2.732	179 3	346.528,991 289.083,831	179 4	346.527,221 289.087,185	3.792	179 4	346.527,221 289.087,185	179 5	346.525,869 289.089,746	2.896
179 5	346.525,869 289.089,746	179 6	346.521,204 289.098,587	9.996	179 6	346.521,204 289.098,587	179 7	346.519,702 289.101,433	3.218	179 7	346.519,702 289.101,433	179 8	346.519,545 289.101,731	0.337
179 8	346.519,545 289.101,731	179 9	346.517,827 289.104,954	3.652	179 9	346.517,827 289.104,954	180 0	346.516,227 289.107,954	3.4	180 0	346.516,227 289.107,954	180 1	346.511,754 289.116,341	9.505

Punct început	X / Y	Punct sfârşit	X / Y	Lungime segment
1801	346.511,754 289.116,341	1802	346.510,179 289.119,295	3.348
1804	346.506,092 289.127,308	1805	346.504,498 289.130,543	3.606
1807	346.499,028 289.141,646	1808	346.498,198 289.143,33	1.877
1810	346.492,942 289.153,278	1811	346.490,005 289.158,645	6.118
1813	346.483,288 289.171,302	1814	346.483,004 289.171,153	0.321
1816	346.482,265 289.170,033	1817	346.481,665 289.171,072	1.2
1819	346.483,001 289.171,158	1820	346.483,285 289.171,307	0.321
1822	346.477,855 289.182,092	1823	346.472,344 289.193,074	12.287
1825	346.467,647 289.201,284	1826	346.466,435 289.203,644	2.653
1828	346.461,398 289.213,45	1829	346.461,38 289.213,485	0.039
1831	346.456,778 289.222,443	1832	346.456,382 289.223,214	0.867
1834	346.454,922 289.225,495	1835	346.454,59 289.225,282	0.394
1837	346.453,864 289.224,154	1838	346.453,252 289.225,186	1.2
1840	346.454,587 289.225,287	1841	346.454,919 289.225,499	0.394
1843	346.450,594 289.232,253	1844	346.433,397 289.265,119	37.093
1846	346.429,261 289.274,625	1847	346.428,992 289.274,483	0.304
1849	346.428,21 289.273,393	1850	346.427,651 289.274,455	1.2
1852	346.428,99 289.274,487	1853	346.429,258 289.274,63	0.304
1855	346.410,843 289.309,245	1856	346.408,766 289.313,39	4.636
1858	346.408,508 289.313,746	1859	346.408,784 289.313,213	0.6
1861	346.407,166 289.313,726	1862	346.408,232 289.314,278	1.2
1864	346.408,569 289.313,782	1865	346.403,74 289.323,382	10.746
1867	346.397,44 289.337,84	1868	346.397,672 289.337,287	0.6
1870	346.396,101 289.337,929	1871	346.397,208 289.338,393	1.2
1873	346.397,514 289.337,878	1874	346.397,455 289.338,015	0.149
1876	346.380,912 289.372,238	1877	346.380,899 289.372,232	0.014
1879	346.380,079 289.371,169	1880	346.379,557 289.372,25	1.2
1882	346.380,896 289.372,236	1883	346.380,909 289.372,242	0.014
1885	346.375,028 289.384,462	1886	346.366,593 289.401,685	19.178
1888	346.366,421 289.401,99	1889	346.366,677 289.401,447	0.6
1891	346.365,08 289.402,021	1892	346.366,166 289.402,532	1.2
1894	346.366,438 289.402,003	1895	346.357,775 289.420,258	20.206
1897	346.350,126 289.430,048	1898	346.346,674 289.429,628	3.477

Punct început	X / Y	Punct sfârşit	X / Y	Lungime segment
1802	346.510,179 289.119,295	1803	346.508,358 289.122,708	3.868
1805	346.504,498 289.130,543	1806	346.500,752 289.138,146	8.476
1808	346.498,198 289.143,33	1809	346.496,5 289.146,776	3.842
1811	346.490,005 289.158,645	1812	346.488,146 289.162,044	3.874
1814	346.483,004 289.171,153	1815	346.483,304 289.170,634	0.599
1817	346.481,665 289.171,072	1818	346.482,704 289.171,673	1.2
1820	346.483,285 289.171,307	1821	346.482,865 289.172,108	0.904
1823	346.472,344 289.193,074	1824	346.471,892 289.193,021	0.455
1826	346.466,435 289.203,644	1827	346.465,032 289.206,375	3.07
1829	346.461,38 289.213,485	1830	346.459,849 289.216,465	3.35
1832	346.456,382 289.223,214	1833	346.456,227 289.223,456	0.287
1835	346.454,59 289.225,282	1836	346.454,896 289.224,766	0.6
1838	346.453,864 289.224,154	1839	346.454,284 289.225,798	1.2
1841	346.454,587 289.225,287	1842	346.454,34 289.226,403	1.074
1844	346.433,397 289.265,119	1845	346.434,256 289.265,217	0.865
1847	346.428,992 289.274,483	1848	346.429,272 289.273,952	0.6
1850	346.427,651 289.274,455	1851	346.428,713 289.275,014	1.2
1853	346.429,258 289.274,63	1854	346.419,001 289.293,948	21.872
1856	346.408,766 289.313,39	1857	346.408,571 289.313,778	0.434
1859	346.408,508 289.313,746	1860	346.407,718 289.312,661	1.2
1862	346.408,232 289.314,278	1863	346.408,505 289.313,75	0.594
1865	346.403,74 289.323,382	1866	346.397,516 289.337,873	15.771
1868	346.397,672 289.337,287	1869	346.396,566 289.336,822	1.2
1871	346.397,208 289.338,393	1872	346.397,438 289.337,845	0.594
1874	346.397,455 289.338,015	1875	346.391,152 289.351,232	14.643
1877	346.380,899 289.372,232	1878	346.381,16 289.371,691	0.601
1880	346.379,557 289.372,25	1881	346.380,637 289.372,772	1.2
1883	346.380,909 289.372,242	1884	346.380,905 289.372,252	0.011
1886	346.366,593 289.401,685	1887	346.366,44 289.401,998	0.348
1889	346.366,677 289.401,447	1890	346.365,591 289.400,936	1.2
1892	346.366,166 289.402,532	1893	346.366,419 289.401,994	0.595
1895	346.357,775 289.420,258	1896	346.354,236 289.419,785	3.57
1898	346.346,674 289.429,628	1899	346.346,996 289.426,982	2.666

Punct început	X / Y	Punct sfârşit	X / Y	Lungime segment
1803	346.508,358 289.122,708	1804	346.506,092 289.127,308	5.128
1806	346.500,752 289.138,146	1807	346.499,028 289.141,646	3.902
1809	346.496,5 289.146,776	1810	346.492,942 289.153,278	7.412
1812	346.488,146 289.162,044	1813	346.483,288 289.171,302	10.455
1815	346.483,304 289.170,634	1816	346.482,265 289.170,033	1.2
1818	346.482,704 289.171,673	1819	346.483,001 289.171,158	0.595
1821	346.482,865 289.172,108	1822	346.477,855 289.182,092	11.171
1824	346.471,892 289.193,021	1825	346.467,647 289.201,284	9.29
1827	346.465,032 289.206,375	1828	346.461,398 289.213,45	7.954
1830	346.459,849 289.216,465	1831	346.456,778 289.222,443	6.721
1833	346.456,227 289.223,456	1834	346.454,922 289.225,495	2.421
1836	346.454,896 289.224,766	1837	346.453,864 289.224,154	1.2
1839	346.454,284 289.225,798	1840	346.454,587 289.225,287	0.594
1842	346.454,34 289.226,403	1843	346.450,594 289.232,253	6.947
1845	346.434,256 289.265,217	1846	346.429,261 289.274,625	10.652
1848	346.429,272 289.273,952	1849	346.428,21 289.273,393	1.2
1851	346.428,713 289.275,014	1852	346.428,99 289.274,487	0.595
1854	346.419,001 289.293,948	1855	346.410,843 289.309,245	17.336
1857	346.408,571 289.313,778	1858	346.408,508 289.313,746	0.071
1860	346.407,718 289.312,661	1861	346.407,166 289.313,726	1.2
1863	346.408,505 289.313,75	1864	346.408,569 289.313,782	0.072
1866	346.397,516 289.337,873	1867	346.397,44 289.337,84	0.083
1869	346.396,566 289.336,822	1870	346.396,101 289.337,929	1.201
1872	346.397,438 289.337,845	1873	346.397,514 289.337,878	0.083
1875	346.391,152 289.351,232	1876	346.380,912 289.372,238	23.369
1878	346.381,16 289.371,691	1879	346.380,079 289.371,169	1.2
1881	346.380,637 289.372,772	1882	346.380,896 289.372,236	0.595
1884	346.380,905 289.372,252	1885	346.375,028 289.384,462	13.551
1887	346.366,44 289.401,998	1888	346.366,421 289.401,99	0.021
1890	346.365,591 289.400,936	1891	346.365,08 289.402,021	1.199
1893	346.366,419 289.401,994	1894	346.366,438 289.402,003	0.021
1896	346.354,236 289.419,785	1897	346.350,126 289.430,048	11.055
1899	346.346,996 289.426,982	1900	346.347,519 289.427,276	0.6

Punct început	X / Y	Punct sfârșit	X / Y	Lungime segment
1900	346.347,519 289.427,276	1901	346.348,107 289.426,229	1.201
1903	346.346,473 289.426,688	1904	346.346,991 289.426,979	0.594
1906	346.346,373 289.429,591	1907	346.344,514 289.433,268	4.12
1909	346.342,665 289.436,926	1910	346.340,769 289.440,676	4.202
1912	346.338,708 289.444,752	1913	346.338,642 289.444,884	0.148
1915	346.333,795 289.454,47	1916	346.333,659 289.454,739	0.301
1918	346.330,775 289.460,443	1919	346.329,858 289.462,257	2.033
1921	346.329,387 289.464,016	1922	346.325,199 289.475,552	12.273
1924	346.316,604 289.486,262	1925	346.311,17 289.497,125	12.146
1927	346.309,659 289.499,989	1928	346.305,778 289.507,348	8.32
1930	346.302,065 289.514,387	1931	346.280,248 289.556,156	47.124
1933	346.273,854 289.568,399	1934	346.269,193 289.577,322	10.067
1936	346.263,614 289.588,003	1937	346.257,0 289.598,791	12.654
1939	346.254,969 289.602,104	1940	346.252,789 289.605,66	4.171
1942	346.251,857 289.607,401	1943	346.247,525 289.615,493	9.179
1945	346.244,546 289.621,057	1946	346.243,891 289.622,28	1.387
1948	346.241,474 289.626,795	1949	346.240,812 289.628,032	1.403
1951	346.238,664 289.632,044	1952	346.238,496 289.632,357	0.355
1954	346.228,357 289.651,266	1955	346.227,518 289.652,83	1.775
1957	346.224,903 289.657,736	1958	346.223,45 289.660,463	3.09
1960	346.219,9 289.667,127	1961	346.218,882 289.669,038	2.165
1963	346.218,326 289.670,081	1964	346.217,274 289.672,056	2.238
1966	346.215,508 289.675,372	1967	346.214,815 289.676,674	1.475
1969	346.213,946 289.678,306	1970	346.212,692 289.680,66	2.667
1972	346.211,091 289.683,646	1973	346.211,006 289.683,805	0.18
1975	346.209,786 289.686,074	1976	346.209,673 289.686,284	0.238
1978	346.207,508 289.690,312	1979	346.205,708 289.693,662	3.803
1981	346.204,575 289.695,77	1982	346.202,69 289.699,276	3.981
1984	346.199,329 289.705,531	1985	346.199,236 289.705,704	0.196
1987	346.198,55 289.706,989	1988	346.195,246 289.713,17	7.009
1990	346.186,713 289.729,138	1991	346.186,566 289.729,414	0.313
1993	346.183,012 289.736,078	1994	346.179,991 289.741,742	6.419
1996	346.172,973 289.754,85	1997	346.170,352 289.759,741	5.549
1901	346.348,107 289.426,229	1902	346.347,06 289.425,642	1.2
1904	346.346,991 289.426,979	1905	346.346,669 289.429,627	2.668
1907	346.344,514 289.433,268	1908	346.342,804 289.436,651	3.791
1910	346.340,769 289.440,676	1911	346.340,767 289.440,68	0.004
1913	346.338,642 289.444,884	1914	346.338,505 289.445,155	0.304
1916	346.333,659 289.454,739	1917	346.330,91 289.460,176	6.092
1919	346.329,858 289.462,257	1920	346.329,66 289.463,44	1.199
1922	346.325,199 289.475,552	1923	346.320,573 289.486,819	12.18
1925	346.311,17 289.497,125	1926	346.309,661 289.499,985	3.234
1928	346.305,778 289.507,348	1929	346.303,439 289.511,782	5.013
1931	346.280,248 289.556,156	1932	346.275,799 289.564,675	9.611
1934	346.269,193 289.577,322	1935	346.266,781 289.581,94	5.21
1937	346.257,0 289.598,791	1938	346.255,496 289.601,244	2.877
1940	346.252,789 289.605,66	1941	346.252,089 289.606,968	1.484
1943	346.247,525 289.615,493	1944	346.245,801 289.618,712	3.652
1946	346.243,891 289.622,28	1947	346.242,513 289.624,855	2.921
1949	346.240,812 289.628,032	1950	346.239,469 289.630,54	2.845
1952	346.238,496 289.632,357	1953	346.235,7 289.637,571	5.916
1955	346.227,518 289.652,83	1956	346.227,111 289.653,589	0.861
1958	346.223,45 289.660,463	1959	346.221,236 289.664,619	4.709
1961	346.218,882 289.669,038	1962	346.218,39 289.669,963	1.048
1964	346.217,274 289.672,056	1965	346.216,233 289.674,011	2.215
1967	346.214,815 289.676,674	1968	346.214,619 289.677,042	0.417
1970	346.212,692 289.680,66	1971	346.212,289 289.681,417	0.858
1973	346.211,091 289.683,646	1974	346.210,442 289.684,853	1.19
1976	346.209,786 289.686,074	1977	346.208,173 289.689,074	3.168
1979	346.205,708 289.693,662	1980	346.205,313 289.694,396	0.834
1982	346.202,69 289.699,276	1983	346.202,286 289.700,029	0.855
1985	346.199,236 289.705,704	1986	346.198,746 289.706,622	1.041
1988	346.195,246 289.713,17	1989	346.192,274 289.718,732	6.306
1991	346.186,713 289.729,138	1992	346.186,141 289.730,211	0.903
1994	346.183,012 289.736,078	1995	346.179,48 289.742,701	1.087
1997	346.170,352 289.759,741	1998	346.166,368 289.767,177	8.436
1902	346.347,06 289.425,642	1903	346.346,473 289.426,688	1.199
1905	346.346,669 289.429,627	1906	346.346,373 289.429,591	0.298
1908	346.342,804 289.436,651	1909	346.342,665 289.436,926	0.308
1911	346.340,767 289.440,68	1912	346.338,708 289.444,752	4.563
1914	346.338,505 289.445,155	1915	346.333,795 289.454,47	10.438
1917	346.330,91 289.460,176	1918	346.330,775 289.460,443	0.299
1920	346.329,66 289.463,44	1921	346.329,387 289.464,016	0.637
1923	346.320,573 289.486,819	1924	346.316,604 289.486,262	4.008
1926	346.309,661 289.499,985	1927	346.309,659 289.499,989	0.004
1929	346.303,439 289.511,782	1930	346.302,065 289.514,387	2.945
1932	346.275,799 289.564,675	1933	346.273,854 289.568,399	4.201
1935	346.266,781 289.581,94	1936	346.263,614 289.588,003	6.84
1938	346.255,496 289.601,244	1939	346.254,969 289.602,104	1.009
1941	346.252,089 289.606,968	1942	346.251,857 289.607,401	0.491
1944	346.245,801 289.618,712	1945	346.244,546 289.621,057	2.66
1947	346.242,513 289.624,855	1948	346.241,474 289.626,795	2.201
1950	346.239,469 289.630,54	1951	346.238,664 289.632,044	1.706
1953	346.235,7 289.637,571	1954	346.228,357 289.651,266	15.539
1956	346.227,111 289.653,589	1957	346.224,903 289.657,736	4.698
1959	346.221,236 289.664,619	1960	346.219,9 289.667,127	2.842
1962	346.218,39 289.669,963	1963	346.218,326 289.670,081	0.134
1965	346.216,233 289.674,011	1966	346.215,508 289.675,372	1.542
1968	346.214,619 289.677,042	1969	346.213,946 289.678,306	1.432
1971	346.212,289 289.681,417	1972	346.211,091 289.683,646	2.531
1974	346.210,442 289.684,853	1975	346.209,786 289.686,074	1.386
1977	346.208,173 289.689,074	1978	346.207,508 289.690,312	1.405
1980	346.205,313 289.694,396	1981	346.204,575 289.695,77	1.56
1983	346.202,286 289.700,029	1984	346.199,329 289.705,531	6.246
1986	346.198,746 289.706,622	1987	346.198,55 289.706,989	0.416
1989	346.192,274 289.718,732	1990	346.186,713 289.729,138	11.799
1992	346.186,141 289.730,211	1993	346.183,012 289.736,078	6.649
1995	346.179,48 289.742,701	1996	346.172,973 289.754,85	13.782
1998	346.166,368 289.767,177	1999	346.164,345 289.771,008	4.332

Punct început	X / Y	Punct sfârșit	X / Y	Lungime segment	Punct început	X / Y	Punct sfârșit	X / Y	Lungime segment	Punct început	X / Y	Punct sfârșit	X / Y	Lungime segment
199	346.164,345 289.771,008	200	346.160,56 289.778,173	8.103	200	346.160,56 289.778,173	200	346.159,373 289.780,421	2.542	200	346.159,373 289.780,421	200	346.153,95 289.790,496	11.44 2
200	346.153,95 289.790,496	200	346.149,933 289.797,961	8.477	200	346.149,933 289.797,961	200	346.147,192 289.803,053	5.783	200	346.147,192 289.803,053	200	346.143,961 289.808,901	6.681
200	346.143,961 289.808,901	200	346.141,211 289.813,879	5.687	200	346.141,211 289.813,879	200	346.138,747 289.818,339	5.095	200	346.138,747 289.818,339	200	346.135,234 289.824,187	6.822
200	346.135,234 289.824,187	200	346.130,5 289.832,068	9.194	200	346.130,5 289.832,068	201	346.128,643 289.834,876	3.366	201	346.128,643 289.834,876	201	346.126,174 289.838,611	4.477
201	346.126,174 289.838,611	201	346.123,485 289.841,572	4.0	201	346.123,485 289.841,572	201	346.120,737 289.845,923	5.146	201	346.120,737 289.845,923	201	346.116,616 289.851,239	6.726
201	346.116,616 289.851,239	201	346.115,23 289.852,843	2.12	201	346.115,23 289.852,843	201	346.113,268 289.855,115	3.002	201	346.113,268 289.855,115	201	346.107,892 289.860,96	7.941
201	346.107,892 289.860,96	201	346.104,022 289.864,747	5.415	201	346.104,022 289.864,747	201	346.103,164 289.865,466	1.119	201	346.103,164 289.865,466	202	346.096,694 289.871,278	8.697
202	346.096,694 289.871,278	202	346.089,384 289.877,229	9.426	202	346.089,384 289.877,229	202	346.082,313 289.882,263	8.68	202	346.082,313 289.882,263	202	346.082,261 289.882,329	0.084
202	346.082,261 289.882,329	202	346.082,009 289.882,654	0.411	202	346.082,009 289.882,654	202	346.081,789 289.882,794	0.261	202	346.081,789 289.882,794	202	346.078,588 289.884,833	3.795
202	346.078,588 289.884,833	202	346.075,313 289.886,919	3.883	202	346.075,313 289.886,919	202	346.064,816 289.893,04	12.15 1	202	346.064,816 289.893,04	202	346.056,994 289.897,513	9.011
202	346.056,994 289.897,513	203	346.043,413 289.904,516	15.28	203	346.043,413 289.904,516	203	346.029,399 289.911,605	15.70 5	203	346.029,399 289.911,605	203	346.002,243 289.924,751	30.17 1
203	346.002,243 289.924,751	203	345.961,164 289.944,842	45.72 9	203	345.961,164 289.944,842	203	345.960,65 289.945,093	0.572	203	345.960,65 289.945,093	203	345.957,291 289.946,736	3.739
203	345.957,291 289.946,736	203	345.950,012 289.950,296	8.103	203	345.950,012 289.950,296	203	345.924,779 289.962,446	28.00 6	203	345.924,779 289.962,446	203	345.924,316 289.962,669	0.514
203	345.924,316 289.962,669	203	345.920,722 289.964,4	3.989	203	345.920,722 289.964,4	204	345.909,638 289.969,737	12.30 2	204	345.909,638 289.969,737	204	345.883,09 289.982,615	29.50 7
204	345.883,09 289.982,615	204	345.858,249 289.994,709	27.62 9	204	345.858,249 289.994,709	204	345.817,648 290.014,415	45.13 1	204	345.817,648 290.014,415	204	345.810,962 290.017,61	7.41
204	345.810,962 290.017,61	204	345.810,588 290.017,789	0.415	204	345.810,588 290.017,789	204	345.806,804 290.019,596	4.193	204	345.806,804 290.019,596	204	345.789,471 290.027,877	19.21
204	345.789,471 290.027,877	204	345.787,83 290.028,665	1.82	204	345.787,83 290.028,665	204	345.787,446 290.028,85	0.426	204	345.787,446 290.028,85	205	345.783,713 290.030,642	4.141
205	345.783,713 290.030,642	205	345.766,243 290.039,033	19.38 1	205	345.766,243 290.039,033	205	345.765,843 290.039,225	0.444	205	345.765,843 290.039,225	205	345.762,125 290.041,011	4.125
205	345.762,125 290.041,011	205	345.739,838 290.051,713	24.72 3	205	345.739,838 290.051,713	205	345.734,554 290.054,339	5.901	205	345.734,554 290.054,339	205	345.713,191 290.064,956	23.85 6
205	345.713,191 290.064,956	205	345.701,133 290.072,899	14.43 9	205	345.701,133 290.072,899	205	345.680,142 290.085,887	24.68 4	205	345.680,142 290.085,887	205	345.653,9 290.101,939	30.76 2
205	345.653,9 290.101,939	206	345.653,783 290.101,744	0.227	206	345.653,783 290.101,744	206	345.654,282 290.101,412	0.599	206	345.654,282 290.101,412	206	345.653,617 290.100,413	1.2
206	345.653,617 290.100,413	206	345.652,618 290.101,078	1.2	206	345.652,618 290.101,078	206	345.653,283 290.102,077	1.2	206	345.653,283 290.102,077	206	345.653,779 290.101,747	0.596
206	345.653,779 290.101,747	206	345.653,896 290.101,941	0.227	206	345.653,896 290.101,941	206	345.647,656 290.105,758	7.315	206	345.647,656 290.105,758	206	345.635,405 290.119,043	18.07 1
206	345.635,405 290.119,043	206	345.623,096 290.131,915	17.81	206	345.623,096 290.131,915	207	345.618,516 290.136,664	6.598	207	345.618,516 290.136,664	207	345.618,128 290.136,296	0.535
207	345.618,128 290.136,296	207	345.618,548 290.135,868	0.6	207	345.618,548 290.135,868	207	345.617,691 290.135,027	1.201	207	345.617,691 290.135,027	207	345.616,851 290.135,884	1.2
207	345.616,851 290.135,884	207	345.617,708 290.136,724	1.2	207	345.617,708 290.136,724	207	345.618,125 290.136,3	0.595	207	345.618,125 290.136,3	207	345.618,513 290.136,668	0.535
207	345.618,513 290.136,668	207	345.613,23 290.142,146	7.61	207	345.613,23 290.142,146	207	345.603,253 290.152,884	14.65 8	207	345.603,253 290.152,884	208	345.593,528 290.163,153	14.14 3
208	345.593,528 290.163,153	208	345.593,309 290.163,384	0.318	208	345.593,309 290.163,384	208	345.592,612 290.162,732	0.954	208	345.592,612 290.162,732	208	345.593,027 290.162,299	0.6
208	345.593,027 290.162,299	208	345.592,161 290.161,469	1.2	208	345.592,161 290.161,469	208	345.591,331 290.162,335	1.2	208	345.591,331 290.162,335	208	345.592,197 290.163,165	1.2
208	345.592,197 290.163,165	208	345.592,609 290.162,736	0.595	208	345.592,609 290.162,736	208	345.593,305 290.163,388	0.954	208	345.593,305 290.163,388	208	345.584,505 290.172,653	12.77 8
208	345.584,505 290.172,653	209	345.575,377 290.182,089	13.12 9	209	345.575,377 290.182,089	209	345.568,517 290.190,235	10.65	209	345.568,517 290.190,235	209	345.567,001 290.189,152	1.863
209	345.567,001 290.189,152	209	345.567,401 290.188,706	0.599	209	345.567,401 290.188,706	209	345.566,508 290.187,904	1.2	209	345.566,508 290.187,904	209	345.565,707 290.188,798	1.2
209	345.565,707 290.188,798	209	345.566,6 290.189,599	1.2	209	345.566,6 290.189,599	209	345.566,997 290.189,156	0.595	209	345.566,997 290.189,156	209	345.568,514 290.190,238	1.863

Punct început	X / Y	Punct sfârșit	X / Y	Lungime segment	Punct început	X / Y	Punct sfârșit	X / Y	Lungime segment	Punct început	X / Y	Punct sfârșit	X / Y	Lungime segment
2098	345.568,514 290.190,238	2099	345.567,895 290.190,973	0.961	2099	345.567,895 290.190,973	2100	345.560,166 290.198,978	11.127	2100	345.560,166 290.198,978	2101	345.552,922 290.206,609	10.522
2101	345.552,922 290.206,609	2102	345.547,158 290.212,618	8.327	2102	345.547,158 290.212,618	2103	345.542,615 290.217,067	6.359	2103	345.542,615 290.217,067	2104	345.541,174 290.215,593	2.061
2104	345.541,174 290.215,593	2105	345.541,606 290.215,176	0.6	2105	345.541,606 290.215,176	2106	345.540,771 290.214,314	1.2	2106	345.540,771 290.214,314	2107	345.539,909 290.215,148	1.199
2107	345.539,909 290.215,148	2108	345.540,743 290.216,01	1.199	2108	345.540,743 290.216,01	2109	345.541,171 290.215,597	0.595	2109	345.541,171 290.215,597	2110	345.542,612 290.217,07	2.061
2110	345.542,612 290.217,07	2111	345.536,236 290.223,315	8.925	2111	345.536,236 290.223,315	2112	345.529,068 290.230,674	10.273	2112	345.529,068 290.230,674	2113	345.516,554 290.243,701	18.064
2113	345.516,554 290.243,701	2114	345.515,085 290.242,326	2.012	2114	345.515,085 290.242,326	2115	345.515,502 290.241,894	0.6	2115	345.515,502 290.241,894	2116	345.514,639 290.241,06	1.2
2116	345.514,639 290.241,06	2117	345.513,805 290.241,923	1.2	2117	345.513,805 290.241,923	2118	345.514,668 290.242,757	1.2	2118	345.514,668 290.242,757	2119	345.515,082 290.242,329	0.595
2119	345.515,082 290.242,329	2120	345.516,551 290.243,704	2.012	2120	345.516,551 290.243,704	2121	345.515,603 290.244,691	1.369	2121	345.515,603 290.244,691	2122	345.507,236 290.253,982	12.503
2122	345.507,236 290.253,982	2123	345.496,007 290.265,588	16.149	2123	345.496,007 290.265,588	2124	345.491,3 290.270,47	6.782	2124	345.491,3 290.270,47	2125	345.489,311 290.268,61	2.723
2125	345.489,311 290.268,61	2126	345.489,732 290.268,183	0.6	2126	345.489,732 290.268,183	2127	345.488,877 290.267,341	1.2	2127	345.488,877 290.267,341	2128	345.488,035 290.268,196	1.2
2128	345.488,035 290.268,196	2129	345.488,89 290.269,038	1.2	2129	345.488,89 290.269,038	2130	345.489,307 290.268,614	0.595	2130	345.489,307 290.268,614	2131	345.491,296 290.270,474	2.723
2131	345.491,296 290.270,474	2132	345.488,29 290.273,593	4.332	2132	345.488,29 290.273,593	2133	345.488,288 290.273,595	0.003	2133	345.488,288 290.273,595	2134	345.480,783 290.280,893	10.468
2134	345.480,783 290.280,893	2135	345.472,687 290.287,525	10.466	2135	345.472,687 290.287,525	2136	345.463,833 290.295,677	12.035	2136	345.463,833 290.295,677	2137	345.463,545 290.295,382	0.412
2137	345.463,545 290.295,382	2138	345.463,977 290.294,965	0.6	2138	345.463,977 290.294,965	2139	345.463,144 290.294,102	1.199	2139	345.463,144 290.294,102	2140	345.462,28 290.294,935	1.2
2140	345.462,28 290.294,935	2141	345.463,113 290.295,798	1.199	2141	345.463,113 290.295,798	2142	345.463,541 290.295,385	0.595	2142	345.463,541 290.295,385	2143	345.463,829 290.295,68	0.412
2143	345.463,829 290.295,68	2144	345.460,657 290.298,601	4.312	2144	345.460,657 290.298,601	2145	345.456,031 290.303,343	6.625	2145	345.456,031 290.303,343	2146	345.445,955 290.313,436	14.262
2146	345.445,955 290.313,436	2147	345.437,707 290.321,82	11.761	2147	345.437,707 290.321,82	2148	345.437,562 290.321,69	0.195	2148	345.437,562 290.321,69	2149	345.437,978 290.321,257	0.6
2149	345.437,978 290.321,257	2150	345.437,114 290.320,425	1.199	2150	345.437,114 290.320,425	2151	345.436,281 290.321,289	1.2	2151	345.436,281 290.321,289	2152	345.437,146 290.322,122	1.201
2152	345.437,146 290.322,122	2153	345.437,558 290.321,693	0.595	2153	345.437,558 290.321,693	2154	345.437,704 290.321,823	0.195	2154	345.437,704 290.321,823	2155	345.424,696 290.335,046	18.549
2155	345.424,696 290.335,046	2156	345.421,92 290.337,821	3.925	2156	345.421,92 290.337,821	2157	345.414,099 290.350,287	14.716	2157	345.414,099 290.350,287	2158	345.412,499 290.350,47	1.61
2158	345.412,499 290.350,47	2159	345.412,137 290.349,777	0.782	2159	345.412,137 290.349,777	2160	345.412,561 290.349,353	0.6	2160	345.412,561 290.349,353	2161	345.411,712 290.348,504	1.201
2161	345.411,712 290.348,504	2162	345.410,864 290.349,353	1.2	2162	345.410,864 290.349,353	2163	345.411,712 290.350,201	1.199	2163	345.411,712 290.350,201	2164	345.412,133 290.349,78	0.595
2164	345.412,133 290.349,78	2165	345.412,494 290.350,47	0.779	2165	345.412,494 290.350,47	2166	345.411,997 290.350,556	0.504	2166	345.411,997 290.350,556	2167	345.408,914 290.353,683	4.391
2167	345.408,914 290.353,683	2168	345.400,776 290.362,544	12.031	2168	345.400,776 290.362,544	2169	345.394,392 290.368,879	8.994	2169	345.394,392 290.368,879	2170	345.388,452 290.374,995	8.526
2170	345.388,452 290.374,995	2171	345.387,588 290.374,116	1.233	2171	345.387,588 290.374,116	2172	345.388,029 290.373,71	0.599	2172	345.388,029 290.373,71	2173	345.387,216 290.372,827	1.2
2173	345.387,216 290.372,827	2174	345.386,334 290.373,641	1.2	2174	345.386,334 290.373,641	2175	345.387,147 290.374,523	1.2	2175	345.387,147 290.374,523	2176	345.387,585 290.374,12	0.595
2176	345.387,585 290.374,12	2177	345.388,449 290.374,999	1.233	2177	345.388,449 290.374,999	2178	345.380,814 290.382,864	10.961	2178	345.380,814 290.382,864	2179	345.368,286 290.395,998	18.151
2179	345.368,286 290.395,998	2180	345.362,768 290.401,681	7.921	2180	345.362,768 290.401,681	2181	345.362,057 290.401,003	0.982	2181	345.362,057 290.401,003	2182	345.362,478 290.400,575	0.6
2182	345.362,478 290.400,575	2183	345.361,623 290.399,733	1.2	2183	345.361,623 290.399,733	2184	345.360,781 290.400,588	1.2	2184	345.360,781 290.400,588	2185	345.361,636 290.401,43	1.2
2185	345.361,636 290.401,43	2186	345.362,054 290.401,006	0.595	2186	345.362,054 290.401,006	2187	345.362,765 290.401,685	0.983	2187	345.362,765 290.401,685	2188	345.360,438 290.404,081	3.34
2188	345.360,438 290.404,081	2189	345.346,008 290.418,337	20.284	2189	345.346,008 290.418,337	2190	345.340,93 290.423,746	7.419	2190	345.340,93 290.423,746	2191	345.337,954 290.426,824	4.281
2191	345.337,954 290.426,824	2192	345.337,639 290.426,52	0.438	2192	345.337,639 290.426,52	2193	345.338,056 290.426,088	0.6	2193	345.338,056 290.426,088	2194	345.337,194 290.425,254	1.199
2194	345.337,194 290.425,254	2195	345.336,36 290.426,117	1.2	2195	345.336,36 290.426,117	2196	345.337,222 290.426,951	1.199	2196	345.337,222 290.426,951	2197	345.337,636 290.426,523	0.595

Punct început	X / Y	Punct sfârșit	X / Y	Lungime segment	Punct început	X / Y	Punct sfârșit	X / Y	Lungime segment	Punct început	X / Y	Punct sfârșit	X / Y	Lungime segment
2197	345.337,636 290.426,523	2198	345.337,951 290.426,827	0.438	2198	345.337,951 290.426,827	2199	345.330,367 290.434,671	10.911	2199	345.330,367 290.434,671	2200	345.312,205 290.453,45	26.125
2200	345.312,205 290.453,45	2201	345.311,869 290.453,125	0.467	2201	345.311,869 290.453,125	2202	345.312,286 290.452,694	0.6	2202	345.312,286 290.452,694	2203	345.311,425 290.451,859	1.199
2203	345.311,425 290.451,859	2204	345.310,589 290.452,72	1.2	2204	345.310,589 290.452,72	2205	345.311,451 290.453,556	1.201	2205	345.311,451 290.453,556	2206	345.311,865 290.453,129	0.595
2206	345.311,865 290.453,129	2207	345.312,202 290.453,453	0.467	2207	345.312,202 290.453,453	2208	345.308,227 290.457,563	5.718	2208	345.308,227 290.457,563	2209	345.300,631 290.464,795	10.488
2209	345.300,631 290.464,795	2210	345.294,414 290.471,246	8.959	2210	345.294,414 290.471,246	2211	345.284,046 290.482,666	15.424	2211	345.284,046 290.482,666	2212	345.283,773 290.482,399	0.382
2212	345.283,773 290.482,399	2213	345.284,183 290.481,961	0.6	2213	345.284,183 290.481,961	2214	345.283,307 290.481,141	1.2	2214	345.283,307 290.481,141	2215	345.282,487 290.482,017	1.2
2215	345.282,487 290.482,017	2216	345.283,363 290.482,837	1.2	2216	345.283,363 290.482,837	2217	345.283,77 290.482,403	0.595	2217	345.283,77 290.482,403	2218	345.284,043 290.482,669	0.381
2218	345.284,043 290.482,669	2219	345.280,196 290.486,907	5.724	2219	345.280,196 290.486,907	2220	345.267,57 290.499,79	18.039	2220	345.267,57 290.499,79	2221	345.260,32 290.507,557	10.625
2221	345.260,32 290.507,557	2222	345.260,203 290.507,449	0.159	2222	345.260,203 290.507,449	2223	345.260,618 290.507,016	0.6	2223	345.260,618 290.507,016	2224	345.259,751 290.506,186	1.2
2224	345.259,751 290.506,186	2225	345.258,921 290.507,053	1.2	2225	345.258,921 290.507,053	2226	345.259,788 290.507,883	1.2	2226	345.259,788 290.507,883	2227	345.260,199 290.507,453	0.595
2227	345.260,199 290.507,453	2228	345.260,316 290.507,561	0.159	2228	345.260,316 290.507,561	2229	345.255,665 290.512,543	6.816	2229	345.255,665 290.512,543	2230	345.248,022 290.520,363	10.935
2230	345.248,022 290.520,363	2231	345.240,598 290.528,092	10.717	2231	345.240,598 290.528,092	2232	345.239,976 290.528,698	0.868	2232	345.239,976 290.528,698	2233	345.239,955 290.528,675	0.031
2233	345.239,955 290.528,675	2234	345.240,376 290.528,248	0.6	2234	345.240,376 290.528,248	2235	345.239,521 290.527,405	1.201	2235	345.239,521 290.527,405	2236	345.238,679 290.528,26	1.2
2236	345.238,679 290.528,26	2237	345.239,533 290.529,102	1.199	2237	345.239,533 290.529,102	2238	345.239,951 290.528,679	0.595	2238	345.239,951 290.528,679	2239	345.239,973 290.528,701	0.031
2239	345.239,973 290.528,701	2240	345.227,323 290.541,019	17.657	2240	345.227,323 290.541,019	2241	345.214,786 290.554,573	18.463	2241	345.214,786 290.554,573	2242	345.214,683 290.554,48	0.139
2242	345.214,683 290.554,48	2243	345.215,107 290.554,056	0.6	2243	345.215,107 290.554,056	2244	345.214,259 290.553,207	1.2	2244	345.214,259 290.553,207	2245	345.213,41 290.554,055	1.2
2245	345.213,41 290.554,055	2246	345.214,258 290.554,904	1.2	2246	345.214,258 290.554,904	2247	345.214,679 290.554,483	0.595	2247	345.214,679 290.554,483	2248	345.214,783 290.554,577	0.14
2248	345.214,783 290.554,577	2249	345.211,736 290.557,871	4.487	2249	345.211,736 290.557,871	2250	345.204,752 290.565,243	10.155	2250	345.204,752 290.565,243	2251	345.197,935 290.572,466	9.932
2251	345.197,935 290.572,466	2252	345.190,878 290.579,035	9.641	2252	345.190,878 290.579,035	2253	345.190,606 290.578,749	0.395	2253	345.190,606 290.578,749	2254	345.191,049 290.578,344	0.6
2254	345.191,049 290.578,344	2255	345.190,239 290.577,459	1.2	2255	345.190,239 290.577,459	2256	345.189,354 290.578,269	1.2	2256	345.189,354 290.578,269	2257	345.190,164 290.579,154	1.2
2257	345.190,164 290.579,154	2258	345.190,603 290.578,752	0.595	2258	345.190,603 290.578,752	2259	345.190,874 290.579,038	0.394	2259	345.190,874 290.579,038	2260	345.190,543 290.579,347	0.453
2260	345.190,543 290.579,347	2261	345.184,213 290.585,912	9.12	2261	345.184,213 290.585,912	2262	345.181,261 290.589,022	4.288	2262	345.181,261 290.589,022	2263	345.170,562 290.600,213	15.482
2263	345.170,562 290.600,213	2264	345.167,375 290.603,483	4.566	2264	345.167,375 290.603,483	2265	345.167,331 290.603,438	0.063	2265	345.167,331 290.603,438	2266	345.167,755 290.603,014	0.6
2266	345.167,755 290.603,014	2267	345.166,907 290.602,165	1.2	2267	345.166,907 290.602,165	2268	345.166,058 290.603,013	1.2	2268	345.166,058 290.603,013	2269	345.166,906 290.603,862	1.2
2269	345.166,906 290.603,862	2270	345.167,327 290.603,442	0.595	2270	345.167,327 290.603,442	2271	345.167,372 290.603,486	0.063	2271	345.167,372 290.603,486	2272	345.160,218 290.610,828	10.251
2272	345.160,218 290.610,828	2273	345.156,569 290.614,895	5.464	2273	345.156,569 290.614,895	2274	345.142,671 290.629,407	20.094	2274	345.142,671 290.629,407	2275	345.141,245 290.631,023	2.155
2275	345.141,245 290.631,023	2276	345.141,193 290.630,978	0.069	2276	345.141,193 290.630,978	2277	345.141,599 290.630,537	0.599	2277	345.141,599 290.630,537	2278	345.140,716 290.629,724	1.2
2278	345.140,716 290.629,724	2279	345.139,903 290.630,607	1.2	2279	345.139,903 290.630,607	2280	345.140,786 290.631,42	1.2	2280	345.140,786 290.631,42	1	345.141,189 290.630,982	0.595

** Lungimile segmentelor sunt determinate în planul de proiecție Stereo 70 și sunt rotunjite la 1 milimetru.

*** Distanța dintre puncte este formată din segmente cumulate ce sunt mai mici decât valoarea 1 milimetru.

**DATE DESPRE IMOBILUL NR. 14138**

Oficiul de Cadastru și Publicitate Imobiliară DOLJ
Biroul de Cadastru și Publicitate Imobiliară Craiova

A. Partea I. Descrierea imobilului

TEREN Extravilan

Adresa: Nr. FN, Jud. Dolj, DN 844

Nr. Crt	Nr cadastral Nr. topografic	Suprafața* (mp)	Observații / Referințe
A1		103.070	Sector cadastral:0 Teren neimprejmit;

B. Partea II. Proprietari și acte

Inscrieri privitoare la dreptul de proprietate și alte drepturi reale		Referințe
/		
Act Normativ nr. Legea 7, din 13/03/1996 emis de PARLAMENTUL ROMÂNIEI;		
B1	Inscrierea provizorie, drept de PROPRIETATE, dobandit prin Lege, cota actuala 1/1, cota initiala 1/1	A1
	1) COMUNA CETATE , CIF:4553470	
	<i>OBSERVATII: PROPRIETAR NEIDENTIFICAT</i>	

C. Partea III. SARCINI .

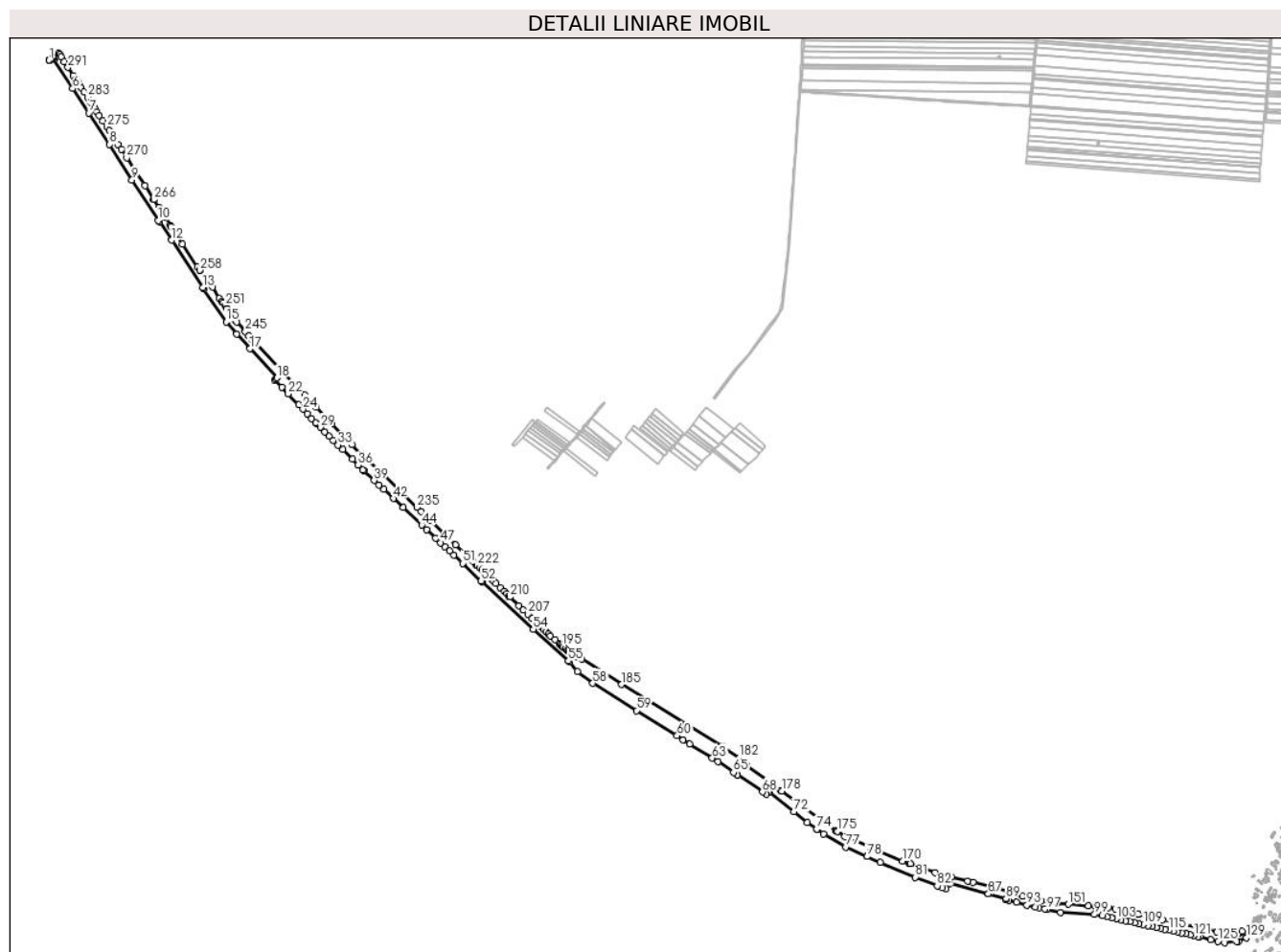
Inscrieri privind dezmembramintele dreptului de proprietate, drepturi reale de garanție și sarcini	Referințe
NU SUNT	

Anexa Nr. 1 La Partea I

Teren

Nr cadastral	Suprafața (mp)*	Observații / Referințe
	103.070	

* Suprafața este determinată în planul de proiecție Stereo 70.



Date referitoare la teren

Crt	Categorie folosință	Intravilan	Suprafața (mp)	Tarla	Parcelă	Nr. topo	Observații / Referințe
1	drum	NU	103.070	DN 844	-	-	

Lungime Segmente

1) Valorile lungimilor segmentelor sunt obținute din proiecție în plan.

Punct început	X / Y	Punct sfârșit	X / Y	Lungime segment	Punct început	X / Y	Punct sfârșit	X / Y	Lungime segment	Punct început	X / Y	Punct sfârșit	X / Y	Lungime segment
1	339.587,605 294.388,895	2	339.590,712 294.388,66	3.116	2	339.590,712 294.388,66	3	339.594,191 294.391,61	4.561	3	339.594,191 294.391,61	4	339.598,66 294.394,452	5.296
4	339.598,66 294.394,452	5	339.600,806 294.391,076	4.0	5	339.600,806 294.391,076	6	339.650,074 294.313,6	91.81 4	6	339.650,074 294.313,6	7	339.693,156 294.248,468	78.09 1
7	339.693,156 294.248,468	8	339.748,33 294.164,733	100.2 78	8	339.748,33 294.164,733	9	339.807,514 294.070,373	111.3 85	9	339.807,514 294.070,373	10	339.877,708 293.962,701	128.5 32
10	339.877,708 293.962,701	11	339.880,283 293.958,836	4.644	11	339.880,283 293.958,836	12	339.913,657 293.910,288	58.91 3	12	339.913,657 293.910,288	13	339.995,685 293.784,533	150.1 43
13	339.995,685 293.784,533	14	339.998,46 293.780,347	5.022	14	339.998,46 293.780,347	15	340.058,302 293.693,224	105.6 95	15	340.058,302 293.693,224	16	340.086,4 293.660,582	43.07
16	340.086,4 293.660,582	17	340.121,623 293.621,406	52.68 2	17	340.121,623 293.621,406	18	340.194,066 293.544,353	105.7 6	18	340.194,066 293.544,353	19	340.190,805 293.541,431	4.379

Punct început	X / Y	Punct sfârșit	X / Y	Lungime segment	Punct început	X / Y	Punct sfârșit	X / Y	Lungime segment	Punct început	X / Y	Punct sfârșit	X / Y	Lungime segment
118	342.600,696 292.068,294	119	342.611,698 292.065,909	11.258	119	342.611,698 292.065,909	120	342.622,646 292.063,536	11.202	120	342.622,646 292.063,536	121	342.633,541 292.061,174	11.148
121	342.633,541 292.061,174	122	342.644,624 292.058,771	11.341	122	342.644,624 292.058,771	123	342.648,912 292.058,021	4.353	123	342.648,912 292.058,021	124	342.678,007 292.051,006	29.929
124	342.678,007 292.051,006	125	342.696,986 292.046,43	19.523	125	342.696,986 292.046,43	126	342.714,742 292.042,142	18.266	126	342.714,742 292.042,142	127	342.746,191 292.044,887	31.569
127	342.746,191 292.044,887	128	342.751,43 292.045,345	5.259	128	342.751,43 292.045,345	129	342.772,242 292.055,607	23.204	129	342.772,242 292.055,607	130	342.761,594 292.072,557	20.017
130	342.761,594 292.072,557	131	342.756,425 292.069,963	5.783	131	342.756,425 292.069,963	132	342.752,83 292.068,52	3.874	132	342.752,83 292.068,52	133	342.750,341 292.067,943	2.555
133	342.750,341 292.067,943	134	342.744,694 292.067,808	5.649	134	342.744,694 292.067,808	135	342.728,337 292.066,269	16.429	135	342.728,337 292.066,269	136	342.715,312 292.067,235	13.061
136	342.715,312 292.067,235	137	342.706,318 292.068,866	9.141	137	342.706,318 292.068,866	138	342.694,747 292.070,964	11.76	138	342.694,747 292.070,964	139	342.664,068 292.077,109	31.288
139	342.664,068 292.077,109	140	342.590,716 292.094,146	75.305	140	342.590,716 292.094,146	141	342.549,726 292.103,666	42.081	141	342.549,726 292.103,666	142	342.508,809 292.113,16	42.004
142	342.508,809 292.113,16	143	342.485,741 292.118,265	23.626	143	342.485,741 292.118,265	144	342.485,737 292.118,265	0.004	144	342.485,737 292.118,265	145	342.467,337 292.122,337	18.845
145	342.467,337 292.122,337	146	342.424,877 292.131,601	43.459	146	342.424,877 292.131,601	147	342.405,431 292.134,843	19.714	147	342.405,431 292.134,843	148	342.393,405 292.136,516	12.142
148	342.393,405 292.136,516	149	342.371,441 292.139,304	22.14	149	342.371,441 292.139,304	150	342.352,62 292.140,906	18.889	150	342.352,62 292.140,906	151	342.299,428 292.144,58	53.319
151	342.299,428 292.144,58	152	342.268,229 292.147,147	31.304	152	342.268,229 292.147,147	153	342.262,332 292.147,632	5.917	153	342.262,332 292.147,632	154	342.227,191 292.153,72	35.664
154	342.227,191 292.153,72	155	342.199,984 292.159,55	27.825	155	342.199,984 292.159,55	156	342.177,32 292.165,402	23.407	156	342.177,32 292.165,402	157	342.152,974 292.171,863	25.189
157	342.152,974 292.171,863	158	342.152,096 292.172,093	0.908	158	342.152,096 292.172,093	159	342.111,549 292.186,133	42.909	159	342.111,549 292.186,133	160	342.108,076 292.188,117	4.0
160	342.108,076 292.188,117	161	342.045,424 292.202,234	64.223	161	342.045,424 292.202,234	162	342.030,835 292.205,521	14.955	162	342.030,835 292.205,521	163	341.987,84 292.217,424	44.612
163	341.987,84 292.217,424	164	341.982,689 292.218,85	5.345	164	341.982,689 292.218,85	165	341.978,593 292.219,984	4.25	165	341.978,593 292.219,984	166	341.944,846 292.229,327	35.016
166	341.944,846 292.229,327	167	341.915,715 292.239,093	30.724	167	341.915,715 292.239,093	168	341.879,547 292.252,031	38.412	168	341.879,547 292.252,031	169	341.875,52 292.253,472	4.277
169	341.875,52 292.253,472	170	341.858,211 292.259,664	18.383	170	341.858,211 292.259,664	171	341.791,768 292.287,578	72.068	171	341.791,768 292.287,578	172	341.776,705 292.294,126	16.425
172	341.776,705 292.294,126	173	341.773,49 292.295,523	3.505	173	341.773,49 292.295,523	174	341.704,599 292.325,469	75.118	174	341.704,599 292.325,469	175	341.684,556 292.338,095	23.688
175	341.684,556 292.338,095	176	341.681,177 292.340,224	3.994	176	341.681,177 292.340,224	177	341.680,659 292.340,536	0.605	177	341.680,659 292.340,536	178	341.536,751 292.445,387	178.054
178	341.536,751 292.445,387	179	341.533,518 292.447,742	4.0	179	341.533,518 292.447,742	180	341.508,192 292.466,194	31.335	180	341.508,192 292.466,194	181	341.444,66 292.513,49	79.204
181	341.444,66 292.513,49	182	341.422,325 292.534,422	30.61	182	341.422,325 292.534,422	183	341.382,616 292.561,457	48.038	183	341.382,616 292.561,457	184	341.379,245 292.563,529	3.957
184	341.379,245 292.563,529	185	341.110,46 292.728,742	315.501	185	341.110,46 292.728,742	186	341.003,579 292.796,715	126.664	186	341.003,579 292.796,715	187	340.989,416 292.803,462	15.688
187	340.989,416 292.803,462	188	340.985,381 292.804,907	4.286	188	340.985,381 292.804,907	189	340.973,176 292.813,874	15.145	189	340.973,176 292.813,874	190	340.970,62 292.815,916	3.272
190	340.970,62 292.815,916	191	340.968,173 292.817,872	3.133	191	340.968,173 292.817,872	192	340.965,726 292.819,827	3.132	192	340.965,726 292.819,827	193	340.960,831 292.823,738	6.266
193	340.960,831 292.823,738	194	340.954,305 292.828,953	8.354	194	340.954,305 292.828,953	195	340.951,312 292.831,345	3.831	195	340.951,312 292.831,345	196	340.948,001 292.834,322	4.453
196	340.948,001 292.834,322	197	340.945,453 292.836,613	3.427	197	340.945,453 292.836,613	198	340.933,219 292.847,613	16.452	198	340.933,219 292.847,613	199	340.921,394 292.858,246	15.903
199	340.921,394 292.858,246	200	340.916,706 292.862,461	6.304	200	340.916,706 292.862,461	201	340.909,448 292.869,445	10.072	201	340.909,448 292.869,445	202	340.903,172 292.875,485	8.71
202	340.903,172 292.875,485	203	340.896,896 292.881,525	8.71	203	340.896,896 292.881,525	204	340.891,012 292.887,187	8.166	204	340.891,012 292.887,187	205	340.885,128 292.892,849	8.166
205	340.885,128 292.892,849	206	340.872,576 292.904,928	17.42	206	340.872,576 292.904,928	207	340.860,809 292.916,252	16.331	207	340.860,809 292.916,252	208	340.849,041 292.927,576	16.332
208	340.849,041 292.927,576	209	340.837,274 292.938,9	16.331	209	340.837,274 292.938,9	210	340.813,739 292.961,548	32.662	210	340.813,739 292.961,548	211	340.810,601 292.964,568	4.355
211	340.810,601 292.964,568	212	340.805,356 292.969,615	7.279	212	340.805,356 292.969,615	213	340.798,455 292.976,256	9.577	213	340.798,455 292.976,256	214	340.787,551 292.986,749	15.133
214	340.787,551 292.986,749	215	340.776,648 292.997,241	15.131	215	340.776,648 292.997,241	216	340.770,097 293.003,546	9.092	216	340.770,097 293.003,546	217	340.763,545 293.009,85	9.092

Punct început	X / Y	Punct sfârșit	X / Y	Lungime segment	Punct început	X / Y	Punct sfârșit	X / Y	Lungime segment	Punct început	X / Y	Punct sfârșit	X / Y	Lungime segment
217	340.763,545 293.009,85	218	340.750,443 293.022,459	18.184	218	340.750,443 293.022,459	219	340.744,554 293.028,126	8.173	219	340.744,554 293.028,126	220	340.738,665 293.033,793	8.173
220	340.738,665 293.033,793	221	340.732,776 293.039,46	8.173	221	340.732,776 293.039,46	222	340.726,888 293.045,127	8.172	222	340.726,888 293.045,127	223	340.723,943 293.047,96	4.086
223	340.723,943 293.047,96	224	340.720,999 293.050,794	4.086	224	340.720,999 293.050,794	225	340.715,11 293.056,461	8.173	225	340.715,11 293.056,461	226	340.711,697 293.059,745	4.736
226	340.711,697 293.059,745	227	340.703,327 293.067,79	11.609	227	340.703,327 293.067,79	228	340.691,541 293.079,119	16.348	228	340.691,541 293.079,119	229	340.668,707 293.101,067	31.672
229	340.668,707 293.101,067	230	340.649,187 293.119,83	27.075	230	340.649,187 293.119,83	231	340.637,401 293.131,158	16.347	231	340.637,401 293.131,158	232	340.602,781 293.164,435	48.02
232	340.602,781 293.164,435	233	340.589,154 293.177,533	18.901	233	340.589,154 293.177,533	234	340.577,369 293.188,861	16.347	234	340.577,369 293.188,861	235	340.565,583 293.200,19	16.348
235	340.565,583 293.200,19	236	340.473,889 293.288,326	127.184	236	340.473,889 293.288,326	237	340.418,686 293.341,618	76.729	237	340.418,686 293.341,618	238	340.393,32 293.366,32	35.407
238	340.393,32 293.366,32	239	340.340,165 293.421,63	76.711	239	340.340,165 293.421,63	240	340.297,715 293.465,801	61.262	240	340.297,715 293.465,801	241	340.267,302 293.498,083	44.352
241	340.267,302 293.498,083	242	340.134,398 293.639,154	193.816	242	340.134,398 293.639,154	243	340.128,447 293.645,462	8.672	243	340.128,447 293.645,462	244	340.118,823 293.655,664	14.025
244	340.118,823 293.655,664	245	340.108,991 293.667,195	15.154	245	340.108,991 293.667,195	246	340.086,781 293.693,245	34.233	246	340.086,781 293.693,245	247	340.082,035 293.699,658	7.978
247	340.082,035 293.699,658	248	340.071,32 293.714,14	18.015	248	340.071,32 293.714,14	249	340.060,604 293.728,621	18.015	249	340.060,604 293.728,621	250	340.059,568 293.730,021	1.742
250	340.059,568 293.730,021	251	340.055,506 293.736,037	7.259	251	340.055,506 293.736,037	252	340.050,469 293.743,496	9.0	252	340.050,469 293.743,496	253	340.046,432 293.747,467	5.663
253	340.046,432 293.747,467	254	340.039,766 293.755,907	10.755	254	340.039,766 293.755,907	255	340.022,001 293.785,287	34.333	255	340.022,001 293.785,287	256	340.013,161 293.801,598	18.552
256	340.013,161 293.801,598	257	340.009,771 293.799,325	4.081	257	340.009,771 293.799,325	258	339.987,946 293.830,047	37.685	258	339.987,946 293.830,047	259	339.987,933 293.830,038	0.016
259	339.987,933 293.830,038	260	339.981,33 293.839,359	11.423	260	339.981,33 293.839,359	261	339.942,163 293.899,898	72.104	261	339.942,163 293.899,898	262	339.911,949 293.946,6	55.623
262	339.911,949 293.946,6	263	339.909,615 293.949,848	4.0	263	339.909,615 293.949,848	264	339.896,259 293.970,602	24.68	264	339.896,259 293.970,602	265	339.879,264 293.997,008	31.402
265	339.879,264 293.997,008	266	339.865,71 294.018,067	25.044	266	339.865,71 294.018,067	267	339.865,291 294.018,718	0.774	267	339.865,291 294.018,718	268	339.841,746 294.055,11	43.344
268	339.841,746 294.055,11	269	339.817,31 294.092,88	44.985	269	339.817,31 294.092,88	270	339.793,661 294.129,435	43.538	270	339.793,661 294.129,435	271	339.779,302 294.151,63	26.435
271	339.779,302 294.151,63	272	339.770,838 294.164,712	15.581	272	339.770,838 294.164,712	273	339.757,934 294.184,657	23.755	273	339.757,934 294.184,657	274	339.747,078 294.201,438	19.986
274	339.747,078 294.201,438	275	339.740,524 294.211,568	12.065	275	339.740,524 294.211,568	276	339.729,926 294.227,934	19.498	276	339.729,926 294.227,934	277	339.720,427 294.242,526	17.411
277	339.720,427 294.242,526	278	339.714,441 294.251,721	10.972	278	339.714,441 294.251,721	279	339.709,213 294.259,753	9.584	279	339.709,213 294.259,753	280	339.706,023 294.264,654	5.848
280	339.706,023 294.264,654	281	339.702,861 294.269,51	5.795	281	339.702,861 294.269,51	282	339.698,381 294.276,394	8.213	282	339.698,381 294.276,394	283	339.689,144 294.290,584	16.932
283	339.689,144 294.290,584	284	339.679,743 294.305,026	17.232	284	339.679,743 294.305,026	285	339.672,908 294.315,526	12.529	285	339.672,908 294.315,526	286	339.669,392 294.320,927	6.445
286	339.669,392 294.320,927	287	339.665,875 294.326,331	6.448	287	339.665,875 294.326,331	288	339.663,778 294.329,551	3.843	288	339.663,778 294.329,551	289	339.658,741 294.337,289	9.233
289	339.658,741 294.337,289	290	339.651,603 294.348,256	13.085	290	339.651,603 294.348,256	291	339.637,606 294.369,758	25.656	291	339.637,606 294.369,758	292	339.627,471 294.385,328	18.578
292	339.627,471 294.385,328	293	339.619,062 294.398,246	15.414	293	339.619,062 294.398,246	294	339.615,379 294.403,904	6.751	294	339.615,379 294.403,904	295	339.612,825 294.407,388	4.32
295	339.612,825 294.407,388	296	339.587,998 294.389,183	30.786	296	339.587,998 294.389,183	1	339.587,605 294.388,895	0.487					

** Lungimile segmentelor sunt determinate în planul de proiecție Stereo 70 și sunt rotunjite la 1 milimetru.

*** Distanța dintre puncte este formată din segmente cumulate ce sunt mai mici decât valoarea 1 milimetru.

**DATE DESPRE IMOBILUL NR. 14139**

Oficiul de Cadastru și Publicitate Imobiliară DOLJ
Biroul de Cadastru și Publicitate Imobiliară Craiova

A. Partea I. Descrierea imobilului

TEREN Necunoscut

Adresa: Loc. Cetate, Nr. FN, Jud. Dolj, Dc 149 Cetate- Cetate Port

Nr. Crt	Nr cadastral Nr. topografic	Suprafața* (mp)	Observații / Referințe
A1	39775	26.482	Sector cadastral:0 Teren neimprejmuit; Teren imprejmuit cu gard de beton, metal, plasa si limita conventionala

B. Partea II. Proprietari și acte

Inscrieri privitoare la dreptul de proprietate și alte drepturi reale		Referințe
209095 / 26/10/2022		
Act Normativ nr. HG nr. 596 si Anexa 14, din 04/08/2011 emis de Guvernul Romaniei (act administrativ nr Adeverinta nr.11052 din 25.10.2022, emis de Primăria Comunei Cetate;act administrativ nr HCL nr.52 si Anexa din 31.03.2009, emis de Primăria Comunei Cetate;act administrativ nr Referat nr.5724 din 23.06.2009, emis de Institutia Prefectului Judetul Dolj;act normativ nr HG nr.207 si Anexa din 27.02.2008, emis de Guvernul Romaniei;act administrativ nr Proces-verbal de predare -preluare nr.4053 din 01.04.2008, emis de Consiliul Judetean Dolj);		
B1	Intabulare, drept de PROPRIETATE, dobandit prin Lege, cota actuala 1/1, cota initiala 1/1 1) COMUNA CETATE , CIF:4553470, DOMENIUL PUBLIC	A1

C. Partea III. SARCINI .

Inscrieri privind dezmembramintele dreptului de proprietate, drepturi reale de garanție și sarcini	Referințe
NU SUNT	

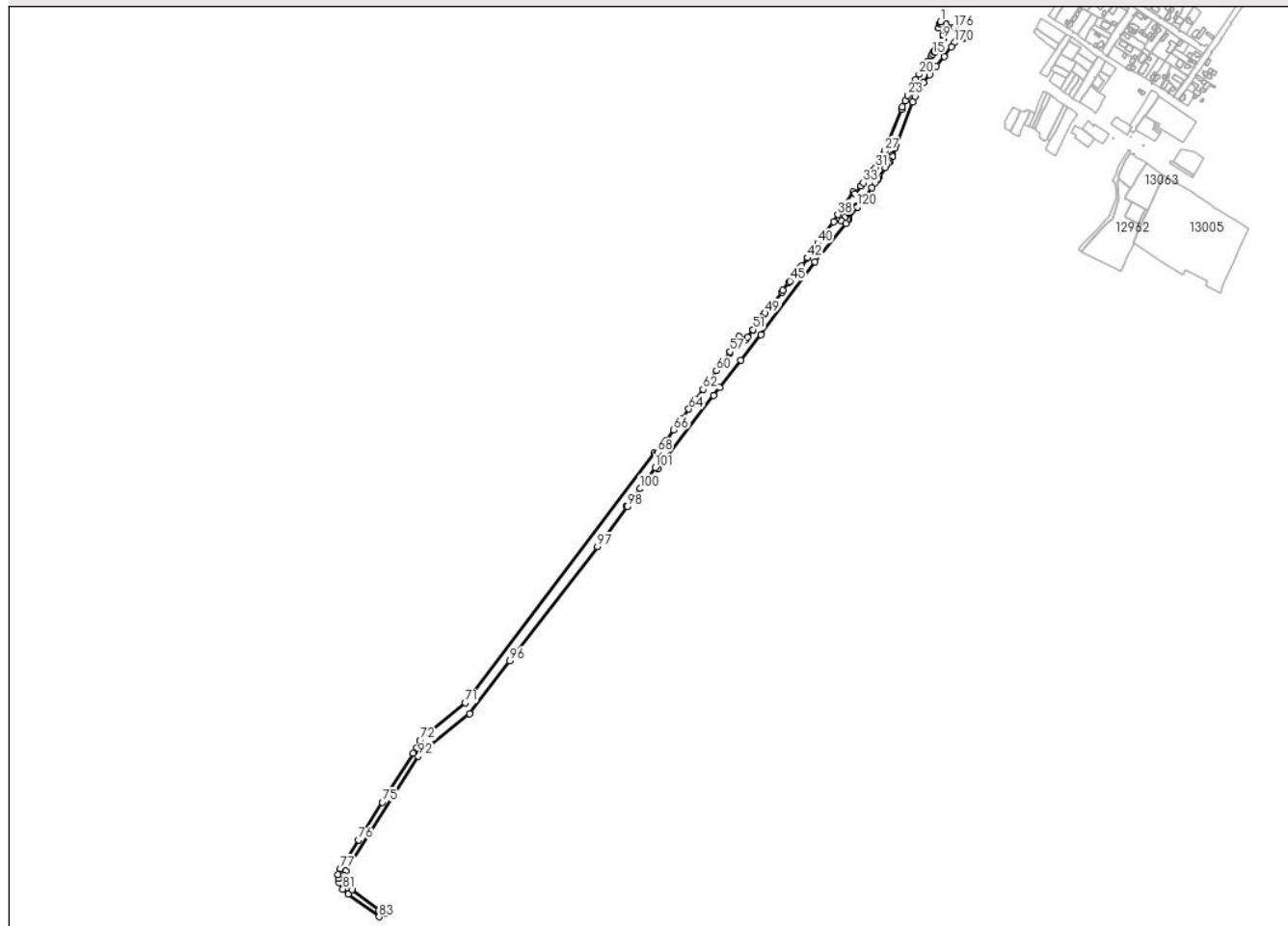
Anexa Nr. 1 La Partea I

Teren

Nr cadastral	Suprafața (mp)*	Observații / Referințe
39775	26.482	Teren împrejmuit cu gard de beton, metal, plasa si limita conventionala

* Suprafața este determinată în planul de proiecție Stereo 70.

DETALII LINIARE IMOBIL



Date referitoare la teren

Crt	Categorie folosință	Intravilan	Suprafața (mp)	Tarla	Parcelă	Nr. topo	Observații / Referințe
1	drum	DA	11.980	-	-	-	
2	drum	NU	14.502	-	-	-	

Lungime Segmente

1) Valorile lungimilor segmentelor sunt obținute din proiecție în plan.

Punct început	X / Y	Punct sfârșit	X / Y	Lungime segment	Punct început	X / Y	Punct sfârșit	X / Y	Lungime segment	Punct început	X / Y	Punct sfârșit	X / Y	Lungime segment
1	343.353,436 291.839,065	2	343.354,369 291.836,387	2.836	2	343.354,369 291.836,387	3	343.353,203 291.835,981	1.235	3	343.353,203 291.835,981	4	343.350,407 291.829,002	7.518
4	343.350,407 291.829,002	5	343.351,181 291.828,764	0.81	5	343.351,181 291.828,764	6	343.359,385 291.825,749	8.74	6	343.359,385 291.825,749	7	343.357,258 291.819,003	7.073
7	343.357,258 291.819,003	8	343.359,726 291.818,093	2.63	8	343.359,726 291.818,093	9	343.357,262 291.811,882	6.682	9	343.357,262 291.811,882	10	343.358,299 291.811,504	1.104
10	343.358,299 291.811,504	11	343.350,696 291.800,272	13.563	11	343.350,696 291.800,272	12	343.345,515 291.792,034	9.732	12	343.345,515 291.792,034	13	343.344,141 291.792,898	1.623
13	343.344,141 291.792,898	14	343.343,529 291.791,826	1.234	14	343.343,529 291.791,826	15	343.341,213 291.787,319	5.067	15	343.341,213 291.787,319	16	343.339,408 291.784,926	2.997

Punct început	X / Y	Punct sfârşit	X / Y	Lungime segment	Punct început	X / Y	Punct sfârşit	X / Y	Lungime segment	Punct început	X / Y	Punct sfârşit	X / Y	Lungime segment
16	343.339,408 291.784,926	17	343.332,314 291.775,524	11.778	17	343.332,314 291.775,524	18	343.325,006 291.766,365	11.717	18	343.325,006 291.766,365	19	343.326,314 291.765,705	1.465
19	343.326,314 291.765,705	20	343.319,573 291.755,599	12.148	20	343.319,573 291.755,599	21	343.314,18 291.747,571	9.671	21	343.314,18 291.747,571	22	343.308,954 291.740,207	9.03
22	343.308,954 291.740,207	23	343.301,206 291.722,163	19.637	23	343.301,206 291.722,163	24	343.297,371 291.713,748	9.248	24	343.297,371 291.713,748	25	343.293,301 291.703,728	10.815
25	343.293,301 291.703,728	26	343.292,041 291.699,784	4.14	26	343.292,041 291.699,784	27	343.265,314 291.633,888	71.11	27	343.265,314 291.633,888	28	343.263,332 291.629,671	4.66
28	343.263,332 291.629,671	29	343.260,107 291.623,185	7.244	29	343.260,107 291.623,185	30	343.257,765 291.618,475	5.26	30	343.257,765 291.618,475	31	343.250,449 291.607,493	13.196
31	343.250,449 291.607,493	32	343.245,673 291.602,191	7.136	32	343.245,673 291.602,191	33	343.231,178 291.583,049	24.011	33	343.231,178 291.583,049	34	343.227,115 291.577,88	6.575
34	343.227,115 291.577,88	35	343.227,112 291.577,876	0.005	35	343.227,112 291.577,876	36	343.217,845 291.566,086	14.996	36	343.217,845 291.566,086	37	343.214,49 291.568,263	3.999
37	343.214,49 291.568,263	38	343.190,238 291.532,473	43.233	38	343.190,238 291.532,473	39	343.183,906 291.521,314	12.83	39	343.183,906 291.521,314	40	343.158,812 291.486,949	42.552
40	343.158,812 291.486,949	41	343.142,69 291.464,21	27.874	41	343.142,69 291.464,21	42	343.141,896 291.463,177	1.303	42	343.141,896 291.463,177	43	343.132,721 291.451,134	15.14
43	343.132,721 291.451,134	44	343.130,265 291.448,077	3.921	44	343.130,265 291.448,077	45	343.114,328 291.426,923	26.485	45	343.114,328 291.426,923	46	343.112,446 291.424,593	2.995
46	343.112,446 291.424,593	47	343.103,154 291.411,846	15.774	47	343.103,154 291.411,846	48	343.101,737 291.409,624	2.635	48	343.101,737 291.409,624	49	343.074,66 291.375,99	43.179
49	343.074,66 291.375,99	50	343.071,715 291.372,16	4.831	50	343.071,715 291.372,16	51	343.055,264 291.349,706	27.836	51	343.055,264 291.349,706	52	343.055,261 291.349,702	0.005
52	343.055,261 291.349,702	53	343.046,435 291.337,656	14.933	53	343.046,435 291.337,656	54	343.042,896 291.332,783	6.023	54	343.042,896 291.332,783	55	343.033,638 291.338,661	10.966
55	343.033,638 291.338,661	56	343.032,61 291.334,42	4.364	56	343.032,61 291.334,42	57	343.019,296 291.314,452	24.0	57	343.019,296 291.314,452	58	343.018,39 291.312,669	2.0
58	343.018,39 291.312,669	59	343.008,135 291.298,547	17.453	59	343.008,135 291.298,547	60	342.997,697 291.284,174	17.763	60	342.997,697 291.284,174	61	342.987,057 291.269,522	18.108
61	342.987,057 291.269,522	62	342.976,191 291.254,56	18.491	62	342.976,191 291.254,56	63	342.965,012 291.239,167	19.024	63	342.965,012 291.239,167	64	342.953,543 291.223,374	19.518
64	342.953,543 291.223,374	65	342.941,745 291.207,128	20.078	65	342.941,745 291.207,128	66	342.929,496 291.190,261	20.845	66	342.929,496 291.190,261	67	342.916,798 291.172,776	21.609
67	342.916,798 291.172,776	68	342.903,624 291.154,636	22.419	68	342.903,624 291.154,636	69	342.901,239 291.150,93	4.407	69	342.901,239 291.150,93	70	342.897,98 291.152,99	3.855
70	342.897,98 291.152,99	71	342.597,9 290.756,45	497.285	71	342.597,9 290.756,45	72	342.525,879 290.697,004	93.385	72	342.525,879 290.697,004	73	342.521,183 290.685,423	12.497
73	342.521,183 290.685,423	74	342.515,395 290.676,145	10.935	74	342.515,395 290.676,145	75	342.466,102 290.598,35	92.097	75	342.466,102 290.598,35	76	342.428,262 290.538,63	70.699
76	342.428,262 290.538,63	77	342.399,318 290.492,955	54.074	77	342.399,318 290.492,955	78	342.395,674 290.483,36	10.264	78	342.395,674 290.483,36	79	342.395,922 290.477,04	6.325
79	342.395,922 290.477,04	80	342.396,77 290.470,729	6.368	80	342.396,77 290.470,729	81	342.403,189 290.460,371	12.186	81	342.403,189 290.460,371	82	342.411,318 290.451,958	11.699
82	342.411,318 290.451,958	83	342.460,65 290.416,41	60.805	83	342.460,65 290.416,41	84	342.470,0 290.421,5	10.646	84	342.470,0 290.421,5	85	342.466,23 290.423,921	4.48
85	342.466,23 290.423,921	86	342.460,624 290.427,522	6.663	86	342.460,624 290.427,522	87	342.417,232 290.458,789	53.484	87	342.417,232 290.458,789	88	342.410,332 290.465,931	9.931
88	342.410,332 290.465,931	89	342.405,434 290.473,835	9.299	89	342.405,434 290.473,835	90	342.404,734 290.481,894	8.089	90	342.404,734 290.481,894	91	342.407,409 290.488,908	7.507
91	342.407,409 290.488,908	92	342.523,101 290.671,511	216.168	92	342.523,101 290.671,511	93	342.525,978 290.676,035	5.361	93	342.525,978 290.676,035	94	342.531,649 290.680,138	7.0
94	342.531,649 290.680,138	95	342.604,493 290.739,509	93.974	95	342.604,493 290.739,509	96	342.668,849 290.823,141	105.527	96	342.668,849 290.823,141	97	342.807,998 291.004,735	228.777
97	342.807,998 291.004,735	98	342.855,624 291.068,045	79.224	98	342.855,624 291.068,045	99	342.854,097 291.068,964	1.782	99	342.854,097 291.068,964	100	342.875,612 291.096,853	35.223
100	342.875,612 291.096,853	101	342.900,342 291.130,059	41.403	101	342.900,342 291.130,059	102	342.903,622 291.127,861	3.948	102	342.903,622 291.127,861	103	342.992,983 291.245,319	147.586
103	342.992,983 291.245,319	104	343.002,483 291.257,952	15.806	104	343.002,483 291.257,952	105	343.035,727 291.301,429	54.73	105	343.035,727 291.301,429	106	343.067,887 291.342,03	51.795
106	343.067,887 291.342,03	107	343.154,237 291.457,392	144.1	107	343.154,237 291.457,392	108	343.202,842 291.518,752	78.278	108	343.202,842 291.518,752	109	343.196,778 291.522,545	7.153
109	343.196,778 291.522,545	110	343.201,027 291.528,143	7.028	110	343.201,027 291.528,143	111	343.206,443 291.524,756	6.388	111	343.206,443 291.524,756	112	343.206,84 291.525,275	0.653
112	343.206,84 291.525,275	113	343.206,8 291.525,305	0.05	113	343.206,8 291.525,305	114	343.206,434 291.524,83	0.6	114	343.206,434 291.524,83	115	343.205,484 291.525,563	1.2

Punct început	X / Y	Punct sfârșit	X / Y	Lungime segment	Punct început	X / Y	Punct sfârșit	X / Y	Lungime segment	Punct început	X / Y	Punct sfârșit	X / Y	Lungime segment
115	343.205,484 291.525,563	116	343.206,217 291.526,513	1.2	116	343.206,217 291.526,513	117	343.207,167 291.525,78	1.2	117	343.207,167 291.525,78	118	343.206,804 291.525,309	0.595
118	343.206,804 291.525,309	119	343.206,843 291.525,279	0.049	119	343.206,843 291.525,279	120	343.221,41 291.544,315	23.97	120	343.221,41 291.544,315	121	343.221,022 291.544,613	0.489
121	343.221,022 291.544,613	122	343.220,652 291.544,14	0.601	122	343.220,652 291.544,14	123	343.219,707 291.544,88	1.2	123	343.219,707 291.544,88	124	343.220,447 291.545,825	1.2
124	343.220,447 291.545,825	125	343.221,392 291.545,085	1.2	125	343.221,392 291.545,085	126	343.221,025 291.544,617	0.595	126	343.221,025 291.544,617	127	343.221,414 291.544,319	0.49
127	343.221,414 291.544,319	128	343.232,043 291.558,209	17.49	128	343.232,043 291.558,209	129	343.231,443 291.558,668	0.755	129	343.231,443 291.558,668	130	343.231,09 291.558,183	0.6
130	343.231,09 291.558,183	131	343.230,119 291.558,889	1.201	131	343.230,119 291.558,889	132	343.230,825 291.559,859	1.2	132	343.230,825 291.559,859	133	343.231,796 291.559,154	1.2
133	343.231,796 291.559,154	134	343.231,446 291.558,672	0.596	134	343.231,446 291.558,672	135	343.232,046 291.558,213	0.755	135	343.232,046 291.558,213	136	343.233,289 291.559,838	2.046
136	343.233,289 291.559,838	137	343.244,213 291.575,28	18.91 5	137	343.244,213 291.575,28	138	343.249,509 291.582,949	9.32	138	343.249,509 291.582,949	139	343.253,641 291.589,058	7.375
139	343.253,641 291.589,058	140	343.253,543 291.589,124	0.118	140	343.253,543 291.589,124	141	343.253,161 291.588,662	0.599	141	343.253,161 291.588,662	142	343.252,236 291.589,427	1.2
142	343.252,236 291.589,427	143	343.253,001 291.590,351	1.2	143	343.253,001 291.590,351	144	343.253,926 291.589,586	1.2	144	343.253,926 291.589,586	145	343.253,546 291.589,128	0.595
145	343.253,546 291.589,128	146	343.253,644 291.589,062	0.118	146	343.253,644 291.589,062	147	343.256,21 291.592,857	4.581	147	343.256,21 291.592,857	148	343.265,795 291.607,391	17.41
148	343.265,795 291.607,391	149	343.267,893 291.610,573	3.811	149	343.267,893 291.610,573	150	343.270,759 291.614,847	5.146	150	343.270,759 291.614,847	151	343.272,248 291.617,065	2.671
151	343.272,248 291.617,065	152	343.271,878 291.617,314	0.446	152	343.271,878 291.617,314	153	343.271,569 291.616,8	0.6	153	343.271,569 291.616,8	154	343.270,54 291.617,419	1.201
154	343.270,54 291.617,419	155	343.271,159 291.618,447	1.2	155	343.271,159 291.618,447	156	343.272,187 291.617,828	1.2	156	343.272,187 291.617,828	157	343.271,881 291.617,318	0.595
157	343.271,881 291.617,318	158	343.272,251 291.617,069	0.446	158	343.272,251 291.617,069	159	343.277,458 291.624,826	9.343	159	343.277,458 291.624,826	160	343.277,068 291.627,141	2.348
160	343.277,068 291.627,141	161	343.281,231 291.637,89	11.52 7	161	343.281,231 291.637,89	162	343.282,84 291.643,551	5.885	162	343.282,84 291.643,551	163	343.309,618 291.711,639	73.16 4
163	343.309,618 291.711,639	164	343.313,63 291.720,332	9.574	164	343.313,63 291.720,332	165	343.326,367 291.742,317	25.40 8	165	343.326,367 291.742,317	166	343.336,06 291.754,558	15.61 4
166	343.336,06 291.754,558	167	343.346,989 291.768,365	17.60 9	167	343.346,989 291.768,365	168	343.359,106 291.784,087	19.85	168	343.359,106 291.784,087	169	343.370,834 291.799,067	19.02 5
169	343.370,834 291.799,067	170	343.376,136 291.805,821	8.586	170	343.376,136 291.805,821	171	343.381,989 291.811,551	8.191	171	343.381,989 291.811,551	172	343.384,469 291.812,843	2.796
172	343.384,469 291.812,843	173	343.387,288 291.813,247	2.848	173	343.387,288 291.813,247	174	343.390,06 291.812,943	2.789	174	343.390,06 291.812,943	175	343.382,764 291.825,252	14.30 9
175	343.382,764 291.825,252	176	343.374,691 291.829,994	9.363	176	343.374,691 291.829,994	177	343.362,229 291.835,313	13.55	177	343.362,229 291.835,313	178	343.361,992 291.834,758	0.603
178	343.361,992 291.834,758	179	343.362,552 291.834,542	0.6	179	343.362,552 291.834,542	180	343.362,119 291.833,423	1.2	180	343.362,119 291.833,423	181	343.361,0 291.833,856	1.2
181	343.361,0 291.833,856	182	343.361,433 291.834,975	1.2	182	343.361,433 291.834,975	183	343.361,988 291.834,76	0.595	183	343.361,988 291.834,76	184	343.362,224 291.835,315	0.603
184	343.362,224 291.835,315	1	343.353,436 291.839,065	9.555										

** Lungimile segmentelor sunt determinate în planul de proiecție Stereo 70 și sunt rotunjite la 1 milimetru.

*** Distanța dintre puncte este formată din segmente cumulate ce sunt mai mici decât valoarea 1 milimetru.

**DATE DESPRE IMOBILUL NR. 14140**

Oficiul de Cadastru și Publicitate Imobiliară DOLJ
Biroul de Cadastru și Publicitate Imobiliară Craiova

A. Partea I. Descrierea imobilului

TEREN Necunoscut

Adresa: Loc. Cetate, Nr. FN, Jud. Dolj, DC 607

Nr. Crt	Nr cadastral Nr. topografic	Suprafața* (mp)	Observații / Referințe
A1		7.758	Sector cadastral:0 Teren neimprejmit;

B. Partea II. Proprietari și acte

Inscrieri privitoare la dreptul de proprietate și alte drepturi reale		Referințe
/		
Act Normativ nr. Legea 7, din 13/03/1996 emis de PARLAMENTUL ROMÂNIEI;		
B1	Inscrierea provizorie, drept de PROPRIETATE, dobandit prin Lege, cota actuala 1/1, cota initiala 1/1	A1
	1) COMUNA CETATE , CIF:4553470	
	<i>OBSERVATII: PROPRIETAR NEIDENTIFICAT</i>	

C. Partea III. SARCINI .

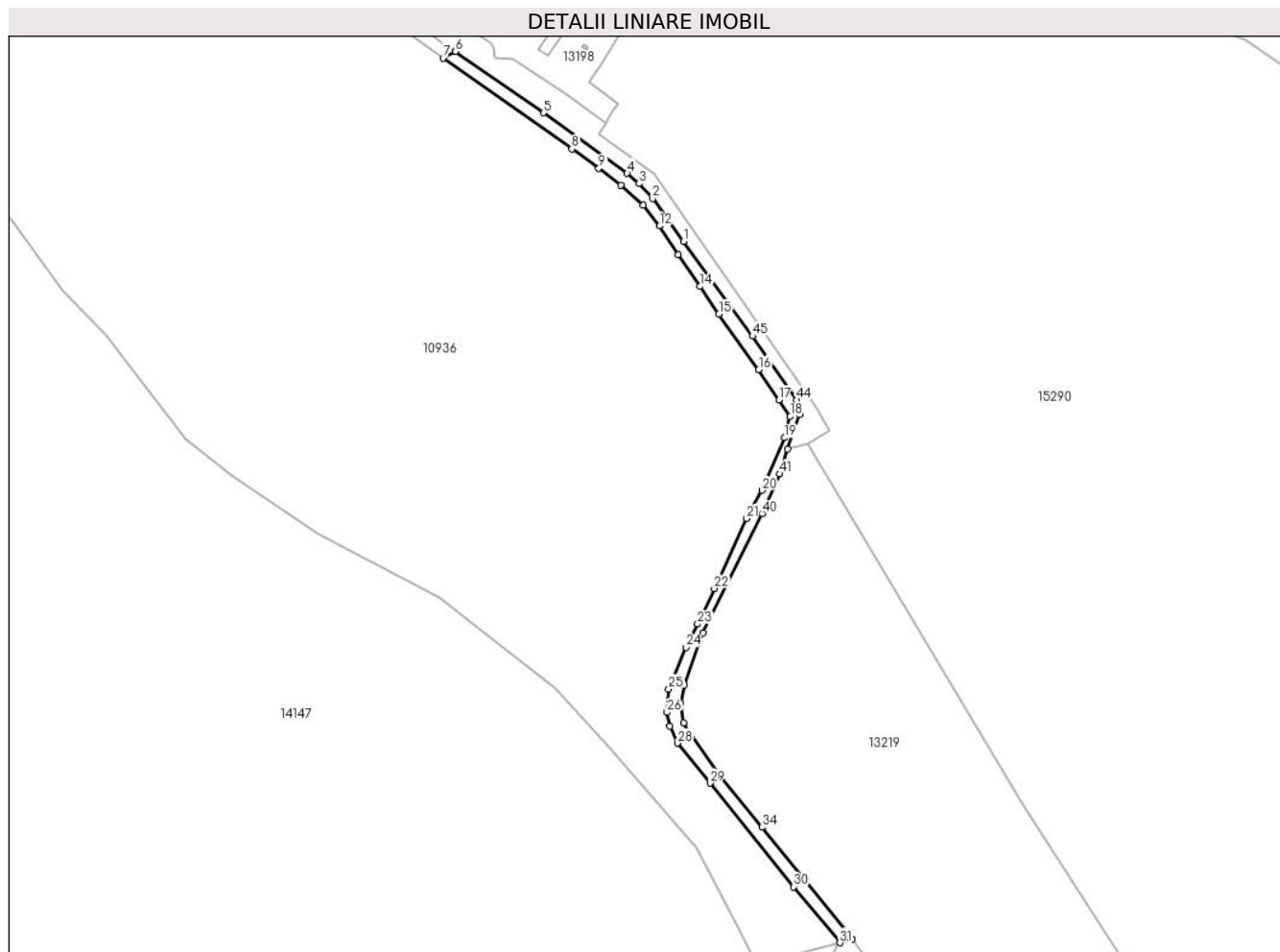
Inscrieri privind dezmembramintele dreptului de proprietate, drepturi reale de garanție și sarcini	Referințe
NU SUNT	

Anexa Nr. 1 La Partea I

Teren

Nr cadastral	Suprafaţa (mp)*	Observaţii / Referinţe
	7.758	

* Suprafaţa este determinată în planul de proiecţie Stereo 70.



Date referitoare la teren

Crt	Categorie folosinţă	Intravilan	Suprafaţa (mp)	Tarla	Parcelă	Nr. topo	Observaţii / Referinţe
1	drum	DA	696	DC 607	-	-	
2	drum	NU	7.062	DC 607	-	-	

Lungime Segmente

1) Valorile lungimilor segmentelor sunt obţinute din proiecţie în plan.

Punct început	X / Y	Punct sfârşit	X / Y	Lungime segment	Punct început	X / Y	Punct sfârşit	X / Y	Lungime segment	Punct început	X / Y	Punct sfârşit	X / Y	Lungime segment
1	342.641,649 290.278,687	2	342.618,393 290.310,77	39.625	2	342.618,393 290.310,77	3	342.608,261 290.322,163	15.247	3	342.608,261 290.322,163	4	342.599,122 290.329,827	11.927
4	342.599,122 290.329,827	5	342.536,247 290.375,261	77.573	5	342.536,247 290.375,261	6	342.470,0 290.421,5	80.788	6	342.470,0 290.421,5	7	342.460,65 290.416,41	10.646
7	342.460,65 290.416,41	8	342.557,45 290.348,12	118.464	8	342.557,45 290.348,12	9	342.577,82 290.333,52	25.062	9	342.577,82 290.333,52	10	342.594,36 290.320,88	20.817
10	342.594,36 290.320,88	11	342.611,11 290.305,83	22.518	11	342.611,11 290.305,83	12	342.623,48 290.290,14	19.98	12	342.623,48 290.290,14	13	342.637,84 290.268,61	25.88
13	342.637,84 290.268,61	14	342.654,22 290.244,73	28.958	14	342.654,22 290.244,73	15	342.668,33 290.223,98	25.093	15	342.668,33 290.223,98	16	342.698,33 290.182,21	51.427

Punct început	X / Y	Punct sfârșit	X / Y	Lungime segment	Punct început	X / Y	Punct sfârșit	X / Y	Lungime segment	Punct început	X / Y	Punct sfârșit	X / Y	Lungime segment
16	342.698,33 290.182,21	17	342.713,458 290.159,399	27.371	17	342.713,458 290.159,399	18	342.721,96 290.147,205	14.865	18	342.721,96 290.147,205	19	342.717,596 290.130,894	16.885
19	342.717,596 290.130,894	20	342.700,891 290.091,418	42.865	20	342.700,891 290.091,418	21	342.689,059 290.070,225	24.272	21	342.689,059 290.070,225	22	342.664,885 290.017,531	57.974
22	342.664,885 290.017,531	23	342.652,33 289.990,774	29.556	23	342.652,33 289.990,774	24	342.643,47 289.973,341	19.555	24	342.643,47 289.973,341	25	342.630,574 289.942,029	33.864
25	342.630,574 289.942,029	26	342.629,246 289.924,442	17.637	26	342.629,246 289.924,442	27	342.631,447 289.914,209	10.467	27	342.631,447 289.914,209	28	342.637,295 289.901,18	14.281
28	342.637,295 289.901,18	29	342.661,566 289.871,104	38.648	29	342.661,566 289.871,104	30	342.724,65 289.792,991	100.405	30	342.724,65 289.792,991	31	342.759,455 289.751,071	54.486
31	342.759,455 289.751,071	32	342.768,747 289.753,672	9.649	32	342.768,747 289.753,672	33	342.733,476 289.797,815	56.504	33	342.733,476 289.797,815	34	342.700,72 289.837,85	51.728
34	342.700,72 289.837,85	35	342.668,69 289.877,07	50.637	35	342.668,69 289.877,07	36	342.641,73 289.916,31	47.609	36	342.641,73 289.916,31	37	342.639,55 289.931,0	14.851
37	342.639,55 289.931,0	38	342.642,32 289.944,99	14.262	38	342.642,32 289.944,99	39	342.656,524 289.984,17	41.675	39	342.656,524 289.984,17	40	342.700,876 290.073,969	100.155
40	342.700,876 290.073,969	41	342.713,954 290.103,666	32.449	41	342.713,954 290.103,666	42	342.720,012 290.122,63	19.908	42	342.720,012 290.122,63	43	342.729,125 290.148,549	27.474
43	342.729,125 290.148,549	44	342.726,864 290.159,262	10.949	44	342.726,864 290.159,262	45	342.693,65 290.207,468	58.54	45	342.693,65 290.207,468	1	342.641,649 290.278,687	88.183

** Lungimile segmentelor sunt determinate în planul de proiecție Stereo 70 și sunt rotunjite la 1 milimetru.

*** Distanța dintre puncte este formată din segmente cumulate ce sunt mai mici decât valoarea 1 milimetru.

**DATE DESPRE IMOBILUL NR. 14141**

Oficiul de Cadastru și Publicitate Imobiliară DOLJ
Biroul de Cadastru și Publicitate Imobiliară Craiova

A. Partea I. Descrierea imobilului

TEREN Extravilan

Adresa: Nr. FN, Jud. Dolj, T95, P868/1

Nr. Crt	Nr cadastral Nr. topografic	Suprafața* (mp)	Observații / Referințe
A1		7.043	Sector cadastral:0 Teren neimprejmuit;

B. Partea II. Proprietari și acte

Inscrieri privitoare la dreptul de proprietate și alte drepturi reale	Referințe
/	
Act Normativ nr. Legea 7, din 13/03/1996 emis de PARLAMENTUL ROMANIEI;	
B1	A1
Intabulare, drept de PROPRIETATE, dobandit prin Lege, cota actuala 1/1, cota initiala 1/1	
1) COMUNA CETATE , CIF:4553470	
<i>OBSERVATII: Rezerva comisiei locale de fond funciar</i>	

C. Partea III. SARCINI .

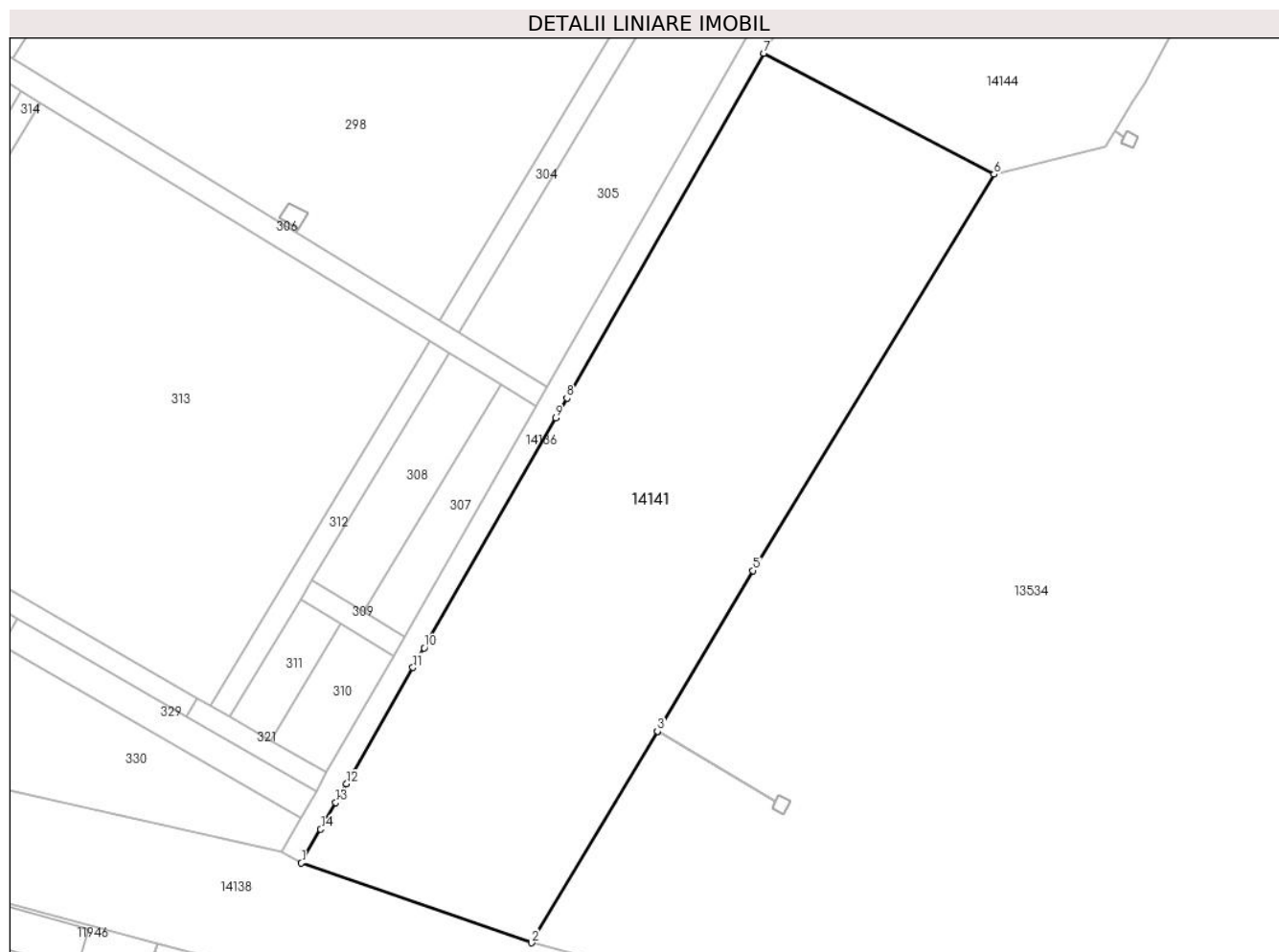
Inscrieri privind dezmembramintele dreptului de proprietate, drepturi reale de garanție și sarcini	Referințe
NU SUNT	

Anexa Nr. 1 La Partea I

Teren

Nr cadastral	Suprafața (mp)*	Observații / Referințe
	7.043	

* Suprafața este determinată în planul de proiecție Stereo 70.



Date referitoare la teren

Crt	Categorie folosință	Intravilan	Suprafața (mp)	Tarla	Parcelă	Nr. topo	Observații / Referințe
1	pașune	NU	7.043	95	868/1	-	

Lungime Segmente

1) Valorile lungimilor segmentelor sunt obținute din proiecție în plan.

Punct început	X / Y	Punct sfârșit	X / Y	Lungime segment (** (m)
1	342.111,549 292.186,133	2	342.152,096 292.172,093	42.909
2	342.152,096 292.172,093	3	342.174,262 292.209,329	43.334
3	342.174,262 292.209,329	4	342.174,265 292.209,333	0.005
4	342.174,265 292.209,333	5	342.191,095 292.237,606	32.903
5	342.191,095 292.237,606	6	342.233,555 292.307,364	81.664

Punct început	X / Y	Punct sfârşit	X / Y	Lungime segment (** (m)
6	342.233,555 292.307,364	7	342.192,996 292.328,673	45.816
7	342.192,996 292.328,673	8	342.158,319 292.267,998	69.885
8	342.158,319 292.267,998	9	342.156,325 292.264,507	4.02
9	342.156,325 292.264,507	10	342.133,172 292.223,982	46.673
10	342.133,172 292.223,982	11	342.131,212 292.220,55	3.952
11	342.131,212 292.220,55	12	342.119,508 292.200,064	23.594
12	342.119,508 292.200,064	13	342.117,623 292.196,764	3.8
13	342.117,623 292.196,764	14	342.114,951 292.192,087	5.386
14	342.114,951 292.192,087	1	342.111,549 292.186,133	6.857

** Lungimile segmentelor sunt determinate în planul de proiecție Stereo 70 și sunt rotunjite la 1 milimetru.

*** Distanța dintre puncte este formată din segmente cumulate ce sunt mai mici decât valoarea 1 milimetru.



DATE DESPRE IMOBILUL NR. 14144

Oficiul de Cadastru și Publicitate Imobiliară DOLJ
Biroul de Cadastru și Publicitate Imobiliară Craiova

A. Partea I. Descrierea imobilului

TEREN Extravilan

Adresa: Nr. FN, Jud. Dolj, HC 210

Nr. Crt	Nr cadastral Nr. topografic	Suprafața* (mp)	Observații / Referințe
A1		165.477	Sector cadastral:0 Teren neimprejmuit;

B. Partea II. Proprietari și acte

Inscrieri privitoare la dreptul de proprietate și alte drepturi reale		Referințe
/		
Act Normativ nr. Legea 7, din 13/03/1996 emis de PARLAMENTUL ROMÂNIEI;		
B1	Inscrierea provizorie, drept de PROPRIETATE, dobandit prin Lege, cota actuala 1/1, cota initiala 1/1 1) COMUNA CETATE , CIF:4553470 <i>OBSERVATII: PROPRIETAR NEIDENTIFICAT</i>	A1

C. Partea III. SARCINI .

Inscrieri privind dezmembramintele dreptului de proprietate, drepturi reale de garanție și sarcini	Referințe
NU SUNT	

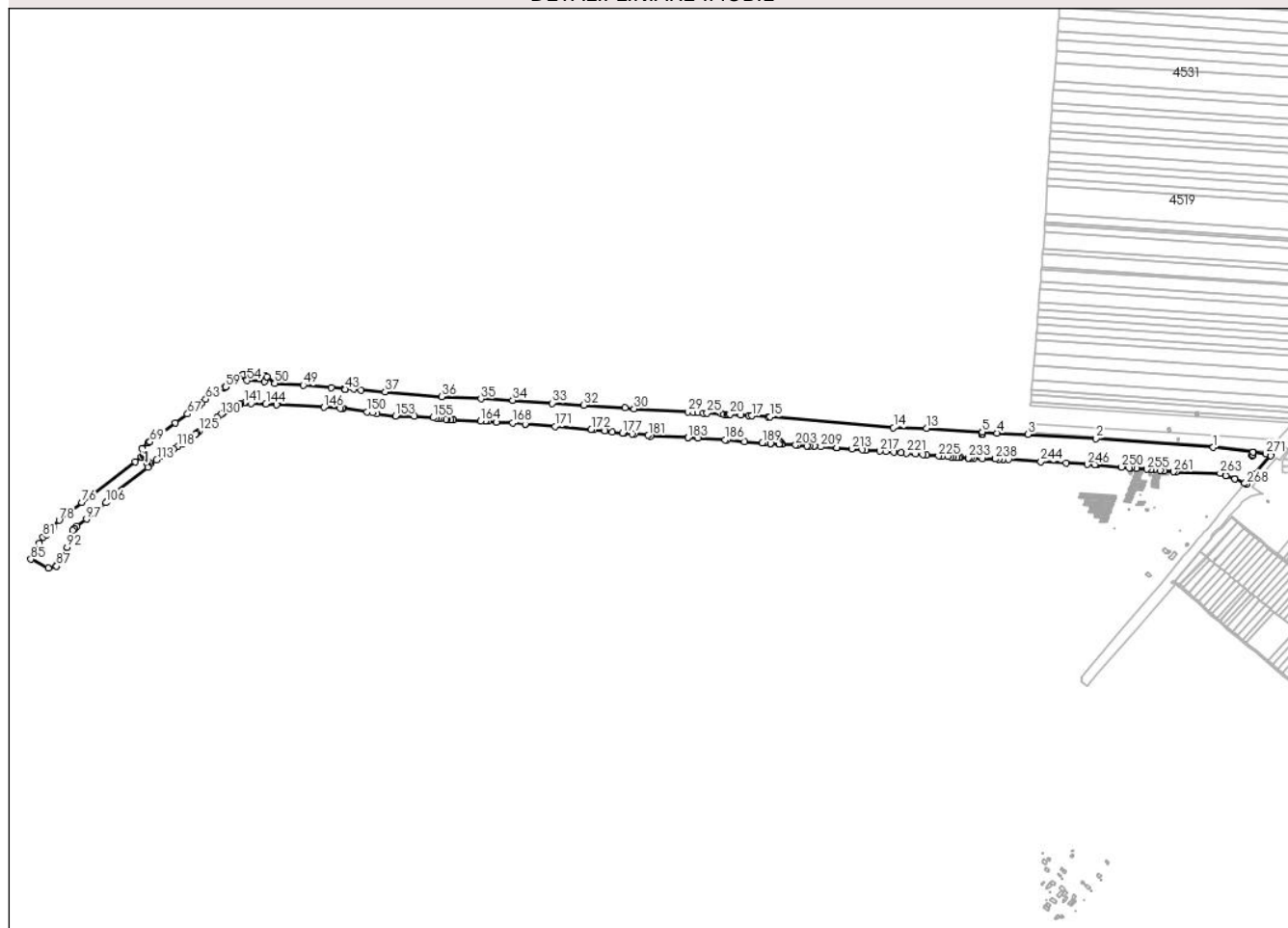
Anexa Nr. 1 La Partea I

Teren

Nr cadastral	Suprafața (mp)*	Observații / Referințe
	165.477	

* Suprafața este determinată în planul de proiecție Stereo 70.

DETALII LINIARE IMOBIL



Date referitoare la teren

Crt	Categorie folosință	Intravilan	Suprafața (mp)	Tarla	Parcelă	Nr. topo	Observații / Referințe
1	curți constructii	NU	165.477	HC 210	-	-	

Date referitoare la construcții

Crt	Număr	Destinație construcție	Supraf. (mp)	Situație juridică	Observații / Referințe
A1.1		construcții industriale și edilitare	155	Fara acte	Nr. niveluri:1; S. construita la sol:155 mp;

Lungime Segmente

1) Valorile lungimilor segmentelor sunt obținute din proiecție în plan.

Punct început	X / Y	Punct sfârșit	X / Y	Lungime segment	Punct început	X / Y	Punct sfârșit	X / Y	Lungime segment	Punct început	X / Y	Punct sfârșit	X / Y	Lungime segment
1	344.961,715 292.590,143	2	344.686,889 292.610,702	275.594	2	344.686,889 292.610,702	3	344.528,068 292.621,165	159.165	3	344.528,068 292.621,165	4	344.455,588 292.624,109	72.54
4	344.455,588 292.624,109	5	344.420,851 292.626,361	34.81	5	344.420,851 292.626,361	6	344.420,567 292.621,982	4.388	6	344.420,567 292.621,982	7	344.421,101 292.621,514	0.71
7	344.421,101 292.621,514	8	344.420,171 292.620,454	1.41	8	344.420,171 292.620,454	9	344.419,104 292.621,391	1.42	9	344.419,104 292.621,391	10	344.420,034 292.622,451	1.41

Punct început	X / Y	Punct sfârşit	X / Y	Lungime segment	Punct început	X / Y	Punct sfârşit	X / Y	Lungime segment	Punct început	X / Y	Punct sfârşit	X / Y	Lungime segment
10	344.420,034 292.622,451	11	344.420,564 292.621,986	0.705	11	344.420,564 292.621,986	12	344.420,846 292.626,361	4.384	12	344.420,846 292.626,361	13	344.290,414 292.634,818	130.7 06
13	344.290,414 292.634,818	14	344.212,765 292.636,661	77.67 1	14	344.212,765 292.636,661	15	343.923,66 292.661,671	290.1 85	15	343.923,66 292.661,671	16	343.919,703 292.661,969	3.968
16	343.919,703 292.661,969	17	343.881,717 292.664,195	38.05 1	17	343.881,717 292.664,195	18	343.873,541 292.664,675	8.19	18	343.873,541 292.664,675	19	343.855,533 292.665,731	18.03 9
19	343.855,533 292.665,731	20	343.829,874 292.667,235	25.70 3	20	343.829,874 292.667,235	21	343.825,766 292.667,477	4.115	21	343.825,766 292.667,477	22	343.822,292 292.667,68	3.48
22	343.822,292 292.667,68	23	343.816,213 292.668,036	6.089	23	343.816,213 292.668,036	24	343.809,745 292.668,415	6.479	24	343.809,745 292.668,415	25	343.776,089 292.670,386	33.71 4
25	343.776,089 292.670,386	26	343.767,117 292.670,912	8.987	26	343.767,117 292.670,912	27	343.755,278 292.671,606	11.85 9	27	343.755,278 292.671,606	28	343.745,076 292.672,204	10.22
28	343.745,076 292.672,204	29	343.731,628 292.672,992	13.47 1	29	343.731,628 292.672,992	30	343.605,331 292.680,742	126.5 35	30	343.605,331 292.680,742	31	343.584,075 292.682,707	21.34 7
31	343.584,075 292.682,707	32	343.487,755 292.689,247	96.54 2	32	343.487,755 292.689,247	33	343.413,489 292.693,527	74.38 9	33	343.413,489 292.693,527	34	343.321,443 292.700,35	92.29 9
34	343.321,443 292.700,35	35	343.246,872 292.703,934	74.65 7	35	343.246,872 292.703,934	36	343.155,102 292.709,373	91.93 1	36	343.155,102 292.709,373	37	343.022,675 292.720,012	132.8 54
37	343.022,675 292.720,012	38	342.966,713 292.724,674	56.15 6	38	342.966,713 292.724,674	39	342.948,769 292.726,845	18.07 5	39	342.948,769 292.726,845	40	342.929,02 292.728,203	19.79 6
40	342.929,02 292.728,203	41	342.928,993 292.727,816	0.388	41	342.928,993 292.727,816	42	342.929,6 292.727,447	0.71	42	342.929,6 292.727,447	43	342.928,868 292.726,242	1.41
43	342.928,868 292.726,242	44	342.927,654 292.726,979	1.42	44	342.927,654 292.726,979	45	342.928,386 292.728,184	1.41	45	342.928,386 292.728,184	46	342.928,989 292.727,818	0.705
46	342.928,989 292.727,818	47	342.929,015 292.728,203	0.386	47	342.929,015 292.728,203	48	342.896,682 292.730,425	32.40 9	48	342.896,682 292.730,425	49	342.830,896 292.735,859	66.01
49	342.830,896 292.735,859	50	342.764,263 292.739,839	66.75 2	50	342.764,263 292.739,839	51	342.745,729 292.755,795	24.45 6	51	342.745,729 292.755,795	52	342.741,258 292.758,62	5.289
52	342.741,258 292.758,62	53	342.739,785 292.744,489	14.20 8	53	342.739,785 292.744,489	54	342.699,447 292.746,784	40.40 3	54	342.699,447 292.746,784	55	342.701,061 292.761,756	15.05 9
55	342.701,061 292.761,756	56	342.690,523 292.760,637	10.59 7	56	342.690,523 292.760,637	57	342.685,883 292.757,433	5.639	57	342.685,883 292.757,433	58	342.673,225 292.748,693	15.38 2
58	342.673,225 292.748,693	59	342.648,495 292.731,617	30.05 3	59	342.648,495 292.731,617	60	342.648,11 292.731,351	0.468	60	342.648,11 292.731,351	61	342.646,558 292.730,279	1.886
61	342.646,558 292.730,279	62	342.628,769 292.721,681	19.75 8	62	342.628,769 292.721,681	63	342.602,642 292.703,178	32.01 5	63	342.602,642 292.703,178	64	342.594,254 292.694,449	12.10 6
64	342.594,254 292.694,449	65	342.587,936 292.688,639	8.583	65	342.587,936 292.688,639	66	342.587,41 292.688,253	0.652	66	342.587,41 292.688,253	67	342.560,149 292.668,235	33.82 1
67	342.560,149 292.668,235	68	342.531,629 292.647,291	35.38 4	68	342.531,629 292.647,291	69	342.471,824 292.603,375	74.19 7	69	342.471,824 292.603,375	70	342.471,442 292.603,095	0.474
70	342.471,442 292.603,095	71	342.467,951 292.600,531	4.331	71	342.467,951 292.600,531	72	342.453,312 292.587,394	19.66 9	72	342.453,312 292.587,394	73	342.457,486 292.572,699	15.27 6
73	342.457,486 292.572,699	74	342.451,758 292.568,431	7.143	74	342.451,758 292.568,431	75	342.436,868 292.556,633	18.99 7	75	342.436,868 292.556,633	76	342.312,611 292.461,258	156.6 4
76	342.312,611 292.461,258	77	342.282,306 292.437,467	38.52 8	77	342.282,306 292.437,467	78	342.259,417 292.419,498	29.1	78	342.259,417 292.419,498	79	342.245,041 292.403,611	21.42 6
79	342.245,041 292.403,611	80	342.230,065 292.385,951	23.15 5	80	342.230,065 292.385,951	81	342.221,824 292.380,565	9.845	81	342.221,824 292.380,565	82	342.213,605 292.365,52	17.14 4
82	342.213,605 292.365,52	83	342.211,613 292.361,874	4.155	83	342.211,613 292.361,874	84	342.204,227 292.348,323	15.43 3	84	342.204,227 292.348,323	85	342.192,996 292.328,673	22.63 3
85	342.192,996 292.328,673	86	342.233,555 292.307,364	45.81 6	86	342.233,555 292.307,364	87	342.253,288 292.312,317	20.34 5	87	342.253,288 292.312,317	88	342.254,829 292.314,916	3.022
88	342.254,829 292.314,916	89	342.254,832 292.314,92	0.005	89	342.254,832 292.314,92	90	342.257,992 292.320,246	6.193	90	342.257,992 292.320,246	91	342.260,209 292.323,577	4.001
91	342.260,209 292.323,577	92	342.277,849 292.356,421	37.28 1	92	342.277,849 292.356,421	93	342.291,579 292.395,913	41.81 1	93	342.291,579 292.395,913	94	342.295,856 292.400,856	6.537
94	342.295,856 292.400,856	95	342.295,859 292.400,86	0.005	95	342.295,859 292.400,86	96	342.300,432 292.406,144	6.988	96	342.300,432 292.406,144	97	342.323,067 292.422,285	27.80 1
97	342.323,067 292.422,285	98	342.341,986 292.438,202	24.72 4	98	342.341,986 292.438,202	99	342.341,569 292.438,698	0.648	99	342.341,569 292.438,698	100	342.340,275 292.437,52	1.75
100	342.340,275 292.437,52	101	342.337,918 292.440,107	3.5	101	342.337,918 292.440,107	102	342.340,505 292.442,464	3.5	102	342.340,505 292.442,464	103	342.342,862 292.439,877	3.5
103	342.342,862 292.439,877	104	342.341,572 292.438,702	1.745	104	342.341,572 292.438,702	105	342.341,99 292.438,205	0.649	105	342.341,99 292.438,205	106	342.368,693 292.460,671	34.89 7
106	342.368,693 292.460,671	107	342.372,016 292.463,677	4.481	107	342.372,016 292.463,677	108	342.384,786 292.480,204	20.88 6	108	342.384,786 292.480,204	109	342.466,741 292.543,744	103.7 01

Punct început	X / Y	Punct sfârşit	X / Y	Lungime segment	Punct început	X / Y	Punct sfârşit	X / Y	Lungime segment	Punct început	X / Y	Punct sfârşit	X / Y	Lungime segment
109	342.466,741 292.543,744	110	342.465,348 292.550,985	7.374	110	342.465,348 292.550,985	111	342.470,814 292.555,327	6.981	111	342.470,814 292.555,327	112	342.473,557 292.552,201	4.159
112	342.473,557 292.552,201	113	342.487,652 292.561,368	16.814	113	342.487,652 292.561,368	114	342.499,247 292.568,903	13.828	114	342.499,247 292.568,903	115	342.508,106 292.574,667	10.569
115	342.508,106 292.574,667	116	342.517,353 292.580,682	11.031	116	342.517,353 292.580,682	117	342.526,73 292.586,502	11.036	117	342.526,73 292.586,502	118	342.536,369 292.592,319	11.258
118	342.536,369 292.592,319	119	342.548,127 292.599,415	13.733	119	342.548,127 292.599,415	120	342.552,081 292.601,801	4.618	120	342.552,081 292.601,801	121	342.558,612 292.606,793	8.22
121	342.558,612 292.606,793	122	342.568,526 292.614,37	12.478	122	342.568,526 292.614,37	123	342.579,394 292.622,676	13.679	123	342.579,394 292.622,676	124	342.583,024 292.625,451	4.569
124	342.583,024 292.625,451	125	342.586,644 292.628,218	4.556	125	342.586,644 292.628,218	126	342.600,784 292.639,025	17.797	126	342.600,784 292.639,025	127	342.607,425 292.644,1	8.358
127	342.607,425 292.644,1	128	342.620,324 292.653,959	16.235	128	342.620,324 292.653,959	129	342.628,612 292.660,293	10.431	129	342.628,612 292.660,293	130	342.637,684 292.667,094	11.338
130	342.637,684 292.667,094	131	342.640,13 292.669,041	3.126	131	342.640,13 292.669,041	132	342.647,825 292.674,435	9.397	132	342.647,825 292.674,435	133	342.659,826 292.682,603	14.517
133	342.659,826 292.682,603	134	342.663,075 292.684,878	3.966	134	342.663,075 292.684,878	135	342.665,732 292.686,74	3.244	135	342.665,732 292.686,74	136	342.667,015 292.687,289	1.396
136	342.667,015 292.687,289	137	342.667,566 292.687,525	0.599	137	342.667,566 292.687,525	138	342.673,361 292.690,005	6.303	138	342.673,361 292.690,005	139	342.681,67 292.692,066	8.561
139	342.681,67 292.692,066	140	342.684,619 292.692,565	2.991	140	342.684,619 292.692,565	141	342.693,507 292.694,033	9.008	141	342.693,507 292.694,033	142	342.696,314 292.694,001	2.807
142	342.696,314 292.694,001	143	342.709,011 292.693,324	12.715	143	342.709,011 292.693,324	144	342.743,568 292.691,484	34.606	144	342.743,568 292.691,484	145	342.768,274 292.690,168	24.741
145	342.768,274 292.690,168	146	342.879,562 292.684,082	111.454	146	342.879,562 292.684,082	147	342.917,449 292.681,89	37.95	147	342.917,449 292.681,89	148	342.922,152 292.681,65	4.709
148	342.922,152 292.681,65	149	342.925,183 292.681,743	3.032	149	342.925,183 292.681,743	150	342.980,458 292.673,276	55.92	150	342.980,458 292.673,276	151	342.993,493 292.671,053	13.223
151	342.993,493 292.671,053	152	343.003,525 292.669,423	10.164	152	343.003,525 292.669,423	153	343.046,959 292.663,897	43.784	153	343.046,959 292.663,897	154	343.090,993 292.662,691	44.051
154	343.090,993 292.662,691	155	343.135,13 292.660,026	44.217	155	343.135,13 292.660,026	156	343.142,373 292.659,396	7.27	156	343.142,373 292.659,396	157	343.148,51 292.658,94	6.154
157	343.148,51 292.658,94	158	343.151,587 292.657,928	3.239	158	343.151,587 292.657,928	159	343.165,361 292.655,801	13.937	159	343.165,361 292.655,801	160	343.167,284 292.655,504	1.946
160	343.167,284 292.655,504	161	343.176,737 292.654,979	9.468	161	343.176,737 292.654,979	162	343.181,652 292.654,525	4.936	162	343.181,652 292.654,525	163	343.182,349 292.654,398	0.708
163	343.182,349 292.654,398	164	343.246,148 292.651,608	63.86	164	343.246,148 292.651,608	165	343.256,87 292.651,72	10.723	165	343.256,87 292.651,72	166	343.265,038 292.651,708	8.168
166	343.265,038 292.651,708	167	343.282,637 292.649,01	17.805	167	343.282,637 292.649,01	168	343.320,685 292.647,435	38.081	168	343.320,685 292.647,435	169	343.350,44 292.644,968	29.857
169	343.350,44 292.644,968	170	343.350,445 292.644,967	0.005	170	343.350,445 292.644,967	171	343.420,491 292.639,16	70.286	171	343.420,491 292.639,16	172	343.505,247 292.632,583	85.011
172	343.505,247 292.632,583	173	343.511,329 292.631,861	6.125	173	343.511,329 292.631,861	174	343.537,119 292.628,802	25.971	174	343.537,119 292.628,802	175	343.537,124 292.628,801	0.005
175	343.537,124 292.628,801	176	343.554,93 292.626,732	17.926	176	343.554,93 292.626,732	177	343.578,402 292.624,005	23.63	177	343.578,402 292.624,005	178	343.582,52 292.623,527	4.146
178	343.582,52 292.623,527	179	343.601,17 292.621,883	18.722	179	343.601,17 292.621,883	180	343.607,474 292.621,351	6.326	180	343.607,474 292.621,351	181	343.638,816 292.618,522	31.469
181	343.638,816 292.618,522	182	343.643,618 292.615,898	5.472	182	343.643,618 292.615,898	183	343.731,358 292.612,842	87.793	183	343.731,358 292.612,842	184	343.731,363 292.612,842	0.005
184	343.731,363 292.612,842	185	343.754,651 292.611,642	23.319	185	343.754,651 292.611,642	186	343.818,577 292.607,834	64.039	186	343.818,577 292.607,834	187	343.823,145 292.607,562	4.576
187	343.823,145 292.607,562	188	343.864,575 292.603,924	41.589	188	343.864,575 292.603,924	189	343.905,84 292.601,1	41.362	189	343.905,84 292.601,1	190	343.910,677 292.600,769	4.848
190	343.910,677 292.600,769	191	343.925,332 292.599,787	14.688	191	343.925,332 292.599,787	192	343.925,337 292.599,787	0.005	192	343.925,337 292.599,787	193	343.945,718 292.598,421	20.427
193	343.945,718 292.598,421	194	343.945,973 292.602,228	3.816	194	343.945,973 292.602,228	195	343.945,414 292.602,666	0.71	195	343.945,414 292.602,666	196	343.946,285 292.603,775	1.41
196	343.946,285 292.603,775	197	343.947,402 292.602,899	1.42	197	343.947,402 292.602,899	198	343.946,531 292.601,79	1.41	198	343.946,531 292.601,79	199	343.945,977 292.602,225	0.704
199	343.945,977 292.602,225	200	343.945,723 292.598,42	3.813	200	343.945,723 292.598,42	201	343.952,171 292.597,988	6.462	201	343.952,171 292.597,988	202	343.952,176 292.597,987	0.005
202	343.952,176 292.597,987	203	343.983,705 292.595,874	31.6	203	343.983,705 292.595,874	204	343.987,06 292.595,649	3.363	204	343.987,06 292.595,649	205	344.010,432 292.594,082	23.424
205	344.010,432 292.594,082	206	344.016,879 292.593,65	6.461	206	344.016,879 292.593,65	207	344.027,768 292.592,875	10.917	207	344.027,768 292.592,875	208	344.027,773 292.592,874	0.005

Punct început	X / Y	Punct sfârșit	X / Y	Lungime segment	Punct început	X / Y	Punct sfârșit	X / Y	Lungime segment	Punct început	X / Y	Punct sfârșit	X / Y	Lungime segment
208	344.027,773 292.592,874	209	344.042,804 292.591,804	15.069	209	344.042,804 292.591,804	210	344.079,474 292.589,132	36.767	210	344.079,474 292.589,132	211	344.080,593 292.589,052	1.122
211	344.080,593 292.589,052	212	344.080,598 292.589,052	0.005	212	344.080,598 292.589,052	213	344.114,995 292.586,597	34.484	213	344.114,995 292.586,597	214	344.140,383 292.584,742	25.456
214	344.140,383 292.584,742	215	344.147,96 292.584,18	7.598	215	344.147,96 292.584,18	216	344.147,965 292.584,179	0.005	216	344.147,965 292.584,179	217	344.181,41 292.581,696	33.537
217	344.181,41 292.581,696	218	344.195,907 292.580,573	14.54	218	344.195,907 292.580,573	219	344.213,383 292.579,11	17.537	219	344.213,383 292.579,11	220	344.230,28 292.577,697	16.956
220	344.230,28 292.577,697	221	344.243,859 292.576,574	13.625	221	344.243,859 292.576,574	222	344.264,687 292.574,839	20.9	222	344.264,687 292.574,839	223	344.281,218 292.573,452	16.589
223	344.281,218 292.573,452	224	344.290,339 292.572,771	9.146	224	344.290,339 292.572,771	225	344.318,399 292.570,346	28.165	225	344.318,399 292.570,346	226	344.327,043 292.569,742	8.665
226	344.327,043 292.569,742	227	344.339,899 292.568,713	12.897	227	344.339,899 292.568,713	228	344.347,548 292.568,066	7.676	228	344.347,548 292.568,066	229	344.353,589 292.567,556	6.062
229	344.353,589 292.567,556	230	344.361,244 292.566,905	7.683	230	344.361,244 292.566,905	231	344.365,806 292.566,518	4.578	231	344.365,806 292.566,518	232	344.370,154 292.566,237	4.357
232	344.370,154 292.566,237	233	344.388,168 292.565,73	18.021	233	344.388,168 292.565,73	234	344.388,173 292.565,73	0.005	234	344.388,173 292.565,73	235	344.394,666 292.565,548	6.496
235	344.394,666 292.565,548	236	344.401,541 292.565,352	6.878	236	344.401,541 292.565,352	237	344.421,586 292.564,203	20.078	237	344.421,586 292.564,203	238	344.451,622 292.563,191	30.053
238	344.451,622 292.563,191	239	344.451,627 292.563,191	0.005	239	344.451,627 292.563,191	240	344.458,945 292.562,944	7.322	240	344.458,945 292.562,944	241	344.469,217 292.562,568	10.279
241	344.469,217 292.562,568	242	344.469,222 292.562,568	0.005	242	344.469,222 292.562,568	243	344.482,649 292.562,076	13.436	243	344.482,649 292.562,076	244	344.557,775 292.557,193	75.285
244	344.557,775 292.557,193	245	344.616,941 292.553,517	59.28	245	344.616,941 292.553,517	246	344.666,731 292.550,539	49.879	246	344.666,731 292.550,539	247	344.684,62 292.549,672	17.91
247	344.684,62 292.549,672	248	344.687,099 292.549,552	2.482	248	344.687,099 292.549,552	249	344.689,523 292.549,341	2.433	249	344.689,523 292.549,341	250	344.747,218 292.544,328	57.912
250	344.747,218 292.544,328	251	344.764,489 292.542,797	17.339	251	344.764,489 292.542,797	252	344.769,393 292.542,371	4.922	252	344.769,393 292.542,371	253	344.769,397 292.542,37	0.004
253	344.769,397 292.542,37	254	344.782,603 292.541,223	13.256	254	344.782,603 292.541,223	255	344.806,153 292.539,087	23.647	255	344.806,153 292.539,087	256	344.815,554 292.538,247	9.438
256	344.815,554 292.538,247	257	344.815,559 292.538,247	0.005	257	344.815,559 292.538,247	258	344.823,289 292.537,556	7.761	258	344.823,289 292.537,556	259	344.836,834 292.536,399	13.594
259	344.836,834 292.536,399	260	344.846,439 292.535,523	9.645	260	344.846,439 292.535,523	261	344.868,96 292.533,2	22.64	261	344.868,96 292.533,2	262	344.874,074 292.532,983	5.119
262	344.874,074 292.532,983	263	344.977,649 292.529,905	103.621	263	344.977,649 292.529,905	264	344.991,135 292.524,542	14.513	264	344.991,135 292.524,542	265	345.012,113 292.516,159	22.591
265	345.012,113 292.516,159	266	345.012,118 292.516,157	0.005	266	345.012,118 292.516,157	267	345.035,569 292.506,784	25.255	267	345.035,569 292.506,784	268	345.039,39 292.504,593	4.405
268	345.039,39 292.504,593	269	345.059,355 292.528,276	30.976	269	345.059,355 292.528,276	270	345.096,178 292.571,47	56.76	270	345.096,178 292.571,47	271	345.084,79 292.575,376	12.039
271	345.084,79 292.575,376	272	345.054,302 292.579,034	30.707	272	345.054,302 292.579,034	273	345.053,525 292.572,557	6.523	273	345.053,525 292.572,557	274	345.054,095 292.572,133	0.71
274	345.054,095 292.572,133	275	345.053,253 292.571,002	1.41	275	345.053,253 292.571,002	276	345.052,114 292.571,85	1.42	276	345.052,114 292.571,85	277	345.052,955 292.572,981	1.409
277	345.052,955 292.572,981	278	345.053,521 292.572,56	0.705	278	345.053,521 292.572,56	279	345.054,297 292.579,035	6.521	279	345.054,297 292.579,035	1	344.961,715 292.590,143	93.246

** Lungimile segmentelor sunt determinate în planul de proiecție Stereo 70 și sunt rotunjite la 1 milimetru.

*** Distanța dintre puncte este formată din segmente cumulate ce sunt mai mici decât valoarea 1 milimetru.

**DATE DESPRE IMOBILUL NR. 14145**

Oficiul de Cadastru și Publicitate Imobiliară DOLJ
Biroul de Cadastru și Publicitate Imobiliară Craiova

A. Partea I. Descrierea imobilului

TEREN Intravilan

Adresa: Loc. Cetate, Jud. Dolj, Drum Judetean Dj 552, Km 4+200 - 71+771 Tronson Km 70+920 - Km 71+771

Nr. Crt	Nr cadastral Nr. topografic	Suprafața* (mp)	Observații / Referințe
A1	30143	16.503	Sector cadastral:0 Teren neimprejmuit;

B. Partea II. Proprietari și acte

Inscrieri privitoare la dreptul de proprietate și alte drepturi reale		Referințe
74626 / 17/10/2011		
Act Administrativ nr. 965, din 18/09/2002 emis de GUVERNUL ROMANIEI;		
B1	Intabulare, drept de PROPRIETATE, dobandit prin Lege, cota actuala 1/1, cota initiala 1/1 1) JUDETUL DOLJ - DOMENIUL PUBLIC, CIF:999999999999, LIPSA CUI	A1
B2	Intabulare, drept de ADMINISTRARE, dobandit prin Lege, cota actuala 1/1, cota initiala 1/1 1) CONSILIUL JUDETEAN DOLJ, CIF:999999999999, LIPSA CUI	A1

C. Partea III. SARCINI .

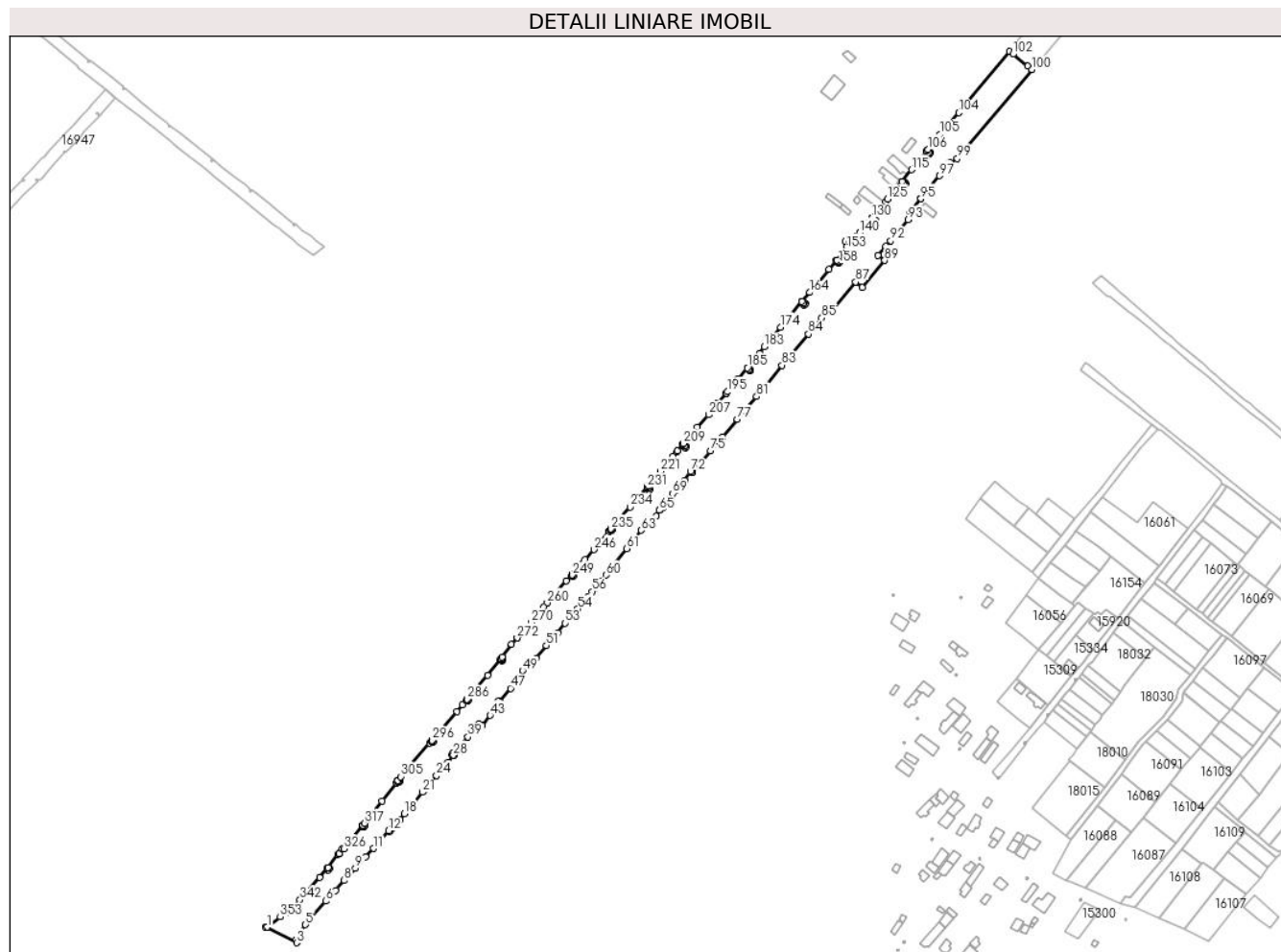
Inscrieri privind dezmembramintele dreptului de proprietate, drepturi reale de garanție și sarcini	Referințe
NU SUNT	

Anexa Nr. 1 La Partea I

Teren

Nr cadastral	Suprafața (mp)*	Observații / Referințe
30143	16.503	

* Suprafața este determinată în planul de proiecție Stereo 70.



Date referitoare la teren

Crt	Categorie folosință	Intravilan	Suprafața (mp)	Tarla	Parcelă	Nr. topo	Observații / Referințe
1	drum	DA	16.503	-	-	-	Drum județean Dj 552 Km 4+200 - 71+771 , tronson Km 70+920 - Km 71+771

Lungime Segmente

1) Valorile lungimilor segmentelor sunt obținute din proiecție în plan.

Punct început	X / Y	Punct sfârșit	X / Y	Lungime segment	Punct început	X / Y	Punct sfârșit	X / Y	Lungime segment	Punct început	X / Y	Punct sfârșit	X / Y	Lungime segment
1	344.096,141 291.394,143	2	344.094,853 291.394,223	1.29	2	344.094,853 291.394,223	3	344.118,166 291.382,505	26.09	3	344.118,166 291.382,505	4	344.117,61 291.384,956	2.513
4	344.117,61 291.384,956	5	344.124,651 291.395,991	13.09	5	344.124,651 291.395,991	6	344.139,996 291.413,492	23.27	6	344.139,996 291.413,492	7	344.147,227 291.421,479	10.77
7	344.147,227 291.421,479	8	344.153,544 291.428,758	9.638	8	344.153,544 291.428,758	9	344.161,895 291.437,825	12.32	9	344.161,895 291.437,825	10	344.169,359 291.446,291	11.28
10	344.169,359 291.446,291	11	344.175,17 291.452,62	8.592	11	344.175,17 291.452,62	12	344.186,612 291.465,836	17.48	12	344.186,612 291.465,836	13	344.187,479 291.465,335	1.001
13	344.187,479 291.465,335	14	344.189,311 291.467,747	3.029	14	344.189,311 291.467,747	15	344.192,15 291.471,348	4.586	15	344.192,15 291.471,348	16	344.192,781 291.471,217	0.644

Punct început	X / Y	Punct sfârşit	X / Y	Lungime segment	Punct început	X / Y	Punct sfârşit	X / Y	Lungime segment	Punct început	X / Y	Punct sfârşit	X / Y	Lungime segment
16	344.192,781 291.471,217	17	344.195,049 291.474,0	3.59	17	344.195,049 291.474,0	18	344.198,37 291.478,54	5.625	18	344.198,37 291.478,54	19	344.202,65 291.483,979	6.921
19	344.202,65 291.483,979	20	344.204,943 291.486,588	3.473	20	344.204,943 291.486,588	21	344.211,727 291.494,408	10.353	21	344.211,727 291.494,408	22	344.212,559 291.495,276	1.202
22	344.212,559 291.495,276	23	344.217,67 291.501,478	8.037	23	344.217,67 291.501,478	24	344.222,156 291.506,821	6.977	24	344.222,156 291.506,821	25	344.224,592 291.509,92	3.942
25	344.224,592 291.509,92	26	344.225,686 291.510,545	1.26	26	344.225,686 291.510,545	27	344.230,292 291.516,207	7.299	27	344.230,292 291.516,207	28	344.234,654 291.521,77	7.069
28	344.234,654 291.521,77	29	344.234,657 291.521,774	0.005	29	344.234,657 291.521,774	30	344.234,982 291.522,189	0.527	30	344.234,982 291.522,189	31	344.234,917 291.522,24	0.083
31	344.234,917 291.522,24	32	344.234,539 291.521,774	0.6	32	344.234,539 291.521,774	33	344.233,607 291.522,53	1.2	33	344.233,607 291.522,53	34	344.234,363 291.523,462	1.2
34	344.234,363 291.523,462	35	344.235,295 291.522,706	1.2	35	344.235,295 291.522,706	36	344.234,92 291.522,244	0.595	36	344.234,92 291.522,244	37	344.234,985 291.522,193	0.083
37	344.234,985 291.522,193	38	344.235,164 291.522,42	0.289	38	344.235,164 291.522,42	39	344.245,622 291.535,492	16.741	39	344.245,622 291.535,492	40	344.253,727 291.544,887	12.408
40	344.253,727 291.544,887	41	344.253,888 291.545,023	0.211	41	344.253,888 291.545,023	42	344.256,324 291.543,88	2.691	42	344.256,324 291.543,88	43	344.262,13 291.551,502	9.581
43	344.262,13 291.551,502	44	344.268,18 291.561,94	12.065	44	344.268,18 291.561,94	45	344.268,91 291.561,78	0.747	45	344.268,91 291.561,78	46	344.269,368 291.562,129	0.576
46	344.269,368 291.562,129	47	344.277,225 291.571,654	12.347	47	344.277,225 291.571,654	48	344.282,705 291.578,85	9.045	48	344.282,705 291.578,85	49	344.286,38 291.584,73	6.934
49	344.286,38 291.584,73	50	344.296,352 291.594,15	13.718	50	344.296,352 291.594,15	51	344.303,985 291.603,435	12.02	51	344.303,985 291.603,435	52	344.312,362 291.613,048	12.751
52	344.312,362 291.613,048	53	344.317,98 291.620,032	8.963	53	344.317,98 291.620,032	54	344.327,365 291.630,726	14.228	54	344.327,365 291.630,726	55	344.335,138 291.639,824	11.966
55	344.335,138 291.639,824	56	344.338,139 291.643,506	4.75	56	344.338,139 291.643,506	57	344.339,894 291.645,457	2.624	57	344.339,894 291.645,457	58	344.342,034 291.648,139	3.431
58	344.342,034 291.648,139	59	344.344,724 291.651,213	4.085	59	344.344,724 291.651,213	60	344.348,488 291.655,882	5.997	60	344.348,488 291.655,882	61	344.363,923 291.675,539	24.993
61	344.363,923 291.675,539	62	344.369,507 291.681,851	8.427	62	344.369,507 291.681,851	63	344.374,504 291.689,183	8.873	63	344.374,504 291.689,183	64	344.385,556 291.699,826	15.343
64	344.385,556 291.699,826	65	344.388,119 291.703,959	4.863	65	344.388,119 291.703,959	66	344.388,889 291.704,567	0.981	66	344.388,889 291.704,567	67	344.390,934 291.706,542	2.843
67	344.390,934 291.706,542	68	344.395,453 291.712,27	7.296	68	344.395,453 291.712,27	69	344.397,696 291.716,347	4.653	69	344.397,696 291.716,347	70	344.400,003 291.718,335	3.045
70	344.400,003 291.718,335	71	344.406,857 291.726,156	10.399	71	344.406,857 291.726,156	72	344.411,169 291.732,71	7.845	72	344.411,169 291.732,71	73	344.412,121 291.732,07	1.147
73	344.412,121 291.732,07	74	344.412,504 291.731,811	0.462	74	344.412,504 291.731,811	75	344.426,023 291.748,106	21.173	75	344.426,023 291.748,106	76	344.435,131 291.758,566	13.87
76	344.435,131 291.758,566	77	344.446,072 291.771,628	17.039	77	344.446,072 291.771,628	78	344.450,721 291.777,713	7.658	78	344.450,721 291.777,713	79	344.450,858 291.777,876	0.213
79	344.450,858 291.777,876	80	344.450,907 291.777,933	0.075	80	344.450,907 291.777,933	81	344.460,341 291.788,451	14.129	81	344.460,341 291.788,451	82	344.465,56 291.795,168	8.506
82	344.465,56 291.795,168	83	344.479,36 291.811,748	21.572	83	344.479,36 291.811,748	84	344.499,005 291.835,015	30.451	84	344.499,005 291.835,015	85	344.508,885 291.847,022	15.549
85	344.508,885 291.847,022	86	344.516,924 291.853,189	10.132	86	344.516,924 291.853,189	87	344.534,183 291.873,751	26.845	87	344.534,183 291.873,751	88	344.539,151 291.869,662	6.434
88	344.539,151 291.869,662	89	344.555,679 291.889,678	25.958	89	344.555,679 291.889,678	90	344.550,776 291.893,464	6.195	90	344.550,776 291.893,464	91	344.556,547 291.900,178	8.853
91	344.556,547 291.900,178	92	344.560,194 291.904,422	5.596	92	344.560,194 291.904,422	93	344.573,071 291.919,989	20.203	93	344.573,071 291.919,989	94	344.574,54 291.926,02	6.207
94	344.574,54 291.926,02	95	344.582,722 291.935,551	12.561	95	344.582,722 291.935,551	96	344.582,733 291.935,564	0.017	96	344.582,733 291.935,564	97	344.596,487 291.952,603	21.897
97	344.596,487 291.952,603	98	344.603,993 291.962,16	12.152	98	344.603,993 291.962,16	99	344.609,726 291.965,407	6.589	99	344.609,726 291.965,407	100	344.665,368 292.031,614	86.484
100	344.665,368 292.031,614	101	344.662,161 292.034,198	4.118	101	344.662,161 292.034,198	102	344.651,26 292.042,984	14.001	102	344.651,26 292.042,984	103	344.648,7 292.045,05	3.29
103	344.648,7 292.045,05	104	344.610,94 291.999,56	59.12	104	344.610,94 291.999,56	105	344.597,124 291.983,506	21.18	105	344.597,124 291.983,506	106	344.588,083 291.972,258	14.431
106	344.588,083 291.972,258	107	344.587,119 291.971,079	1.523	107	344.587,119 291.971,079	108	344.588,41 291.970,023	1.668	108	344.588,41 291.970,023	109	344.588,774 291.970,501	0.601
109	344.588,774 291.970,501	110	344.589,728 291.969,773	1.2	110	344.589,728 291.969,773	111	344.589,0 291.968,819	1.2	111	344.589,0 291.968,819	112	344.588,046 291.969,546	1.199
112	344.588,046 291.969,546	113	344.588,407 291.970,019	0.595	113	344.588,407 291.970,019	114	344.587,115 291.971,075	1.669	114	344.587,115 291.971,075	115	344.575,711 291.957,124	18.019

Punct început	X / Y	Punct sfârșit	X / Y	Lungime segment	Punct început	X / Y	Punct sfârșit	X / Y	Lungime segment	Punct început	X / Y	Punct sfârșit	X / Y	Lungime segment
115	344.575,711 291.957,124	116	344.568,537 291.948,489	11.226	116	344.568,537 291.948,489	117	344.570,026 291.947,252	1.936	117	344.570,026 291.947,252	118	344.570,402 291.947,719	0.6
118	344.570,402 291.947,719	119	344.571,337 291.946,966	1.201	119	344.571,337 291.946,966	120	344.570,584 291.946,031	1.201	120	344.570,584 291.946,031	121	344.569,649 291.946,785	1.201
121	344.569,649 291.946,785	122	344.570,023 291.947,248	0.595	122	344.570,023 291.947,248	123	344.568,533 291.948,485	1.937	123	344.568,533 291.948,485	124	344.568,488 291.948,43	0.071
124	344.568,488 291.948,43	125	344.557,685 291.935,371	16.948	125	344.557,685 291.935,371	126	344.556,399 291.933,375	2.374	126	344.556,399 291.933,375	127	344.553,257 291.929,607	4.906
127	344.553,257 291.929,607	128	344.552,29 291.928,436	1.519	128	344.552,29 291.928,436	129	344.549,544 291.924,98	4.414	129	344.549,544 291.924,98	130	344.546,303 291.921,236	4.952
130	344.546,303 291.921,236	131	344.547,455 291.920,238	1.524	131	344.547,455 291.920,238	132	344.547,848 291.920,691	0.6	132	344.547,848 291.920,691	133	344.548,755 291.919,905	1.2
133	344.548,755 291.919,905	134	344.547,969 291.918,998	1.2	134	344.547,969 291.918,998	135	344.547,062 291.919,785	1.201	135	344.547,062 291.919,785	136	344.547,452 291.920,234	0.595
136	344.547,452 291.920,234	137	344.546,3 291.921,232	1.524	137	344.546,3 291.921,232	138	344.542,938 291.917,349	5.136	138	344.542,938 291.917,349	139	344.542,216 291.916,456	1.148
139	344.542,216 291.916,456	140	344.537,064 291.910,431	7.927	140	344.537,064 291.910,431	141	344.534,568 291.907,397	3.929	141	344.534,568 291.907,397	142	344.536,123 291.906,118	2.013
142	344.536,123 291.906,118	143	344.536,506 291.906,58	0.6	143	344.536,506 291.906,58	144	344.537,429 291.905,813	1.2	144	344.537,429 291.905,813	145	344.536,662 291.904,89	1.2
145	344.536,662 291.904,89	146	344.535,739 291.905,657	1.2	146	344.535,739 291.905,657	147	344.536,12 291.906,115	0.596	147	344.536,12 291.906,115	148	344.534,565 291.907,394	2.013
148	344.534,565 291.907,394	149	344.531,236 291.903,348	5.239	149	344.531,236 291.903,348	150	344.528,938 291.903,921	2.368	150	344.528,938 291.903,921	151	344.526,442 291.903,836	2.497
151	344.526,442 291.903,836	152	344.527,692 291.900,345	3.708	152	344.527,692 291.900,345	153	344.527,248 291.898,527	1.871	153	344.527,248 291.898,527	154	344.520,052 291.890,037	11.129
154	344.520,052 291.890,037	155	344.521,243 291.889,028	1.561	155	344.521,243 291.889,028	156	344.521,661 291.889,458	0.6	156	344.521,661 291.889,458	157	344.522,521 291.888,622	1.199
157	344.522,521 291.888,622	158	344.521,685 291.887,762	1.199	158	344.521,685 291.887,762	159	344.520,825 291.888,598	1.199	159	344.520,825 291.888,598	160	344.521,239 291.889,024	0.594
160	344.521,239 291.889,024	161	344.520,049 291.890,034	1.561	161	344.520,049 291.890,034	162	344.519,88 291.889,835	0.261	162	344.519,88 291.889,835	163	344.514,233 291.882,93	8.92
163	344.514,233 291.882,93	164	344.500,128 291.865,888	22.122	164	344.500,128 291.865,888	165	344.494,15 291.859,053	9.08	165	344.494,15 291.859,053	166	344.495,435 291.857,929	1.707
166	344.495,435 291.857,929	167	344.495,815 291.858,394	0.601	167	344.495,815 291.858,394	168	344.496,744 291.857,635	1.2	168	344.496,744 291.857,635	169	344.495,985 291.856,705	1.2
169	344.495,985 291.856,705	170	344.495,056 291.857,464	1.2	170	344.495,056 291.857,464	171	344.495,432 291.857,925	0.595	171	344.495,432 291.857,925	172	344.494,147 291.859,049	1.707
172	344.494,147 291.859,049	173	344.494,05 291.858,939	0.147	173	344.494,05 291.858,939	174	344.478,329 291.840,019	24.599	174	344.478,329 291.840,019	175	344.473,267 291.834,014	7.854
175	344.473,267 291.834,014	176	344.474,648 291.832,85	1.806	176	344.474,648 291.832,85	177	344.475,018 291.833,322	0.6	177	344.475,018 291.833,322	178	344.475,963 291.832,583	1.2
178	344.475,963 291.832,583	179	344.475,223 291.831,638	1.2	179	344.475,223 291.831,638	180	344.474,278 291.832,377	1.2	180	344.474,278 291.832,377	181	344.474,645 291.832,846	0.596
181	344.474,645 291.832,846	182	344.473,263 291.834,01	1.807	182	344.473,263 291.834,01	183	344.466,133 291.825,553	11.062	183	344.466,133 291.825,553	184	344.462,654 291.820,664	6.0
184	344.462,654 291.820,664	185	344.453,534 291.809,835	14.158	185	344.453,534 291.809,835	186	344.454,757 291.808,793	1.607	186	344.454,757 291.808,793	187	344.455,133 291.809,261	0.6
187	344.455,133 291.809,261	188	344.456,068 291.808,508	1.201	188	344.456,068 291.808,508	189	344.455,315 291.807,573	1.201	189	344.455,315 291.807,573	190	344.454,38 291.808,326	1.201
190	344.454,38 291.808,326	191	344.454,754 291.808,79	0.596	191	344.454,754 291.808,79	192	344.453,531 291.809,831	1.606	192	344.453,531 291.809,831	193	344.446,65 291.801,753	10.611
193	344.446,65 291.801,753	194	344.446,121 291.801,113	0.83	194	344.446,121 291.801,113	195	344.438,631 291.792,055	11.754	195	344.438,631 291.792,055	196	344.437,83 291.791,08	1.262
196	344.437,83 291.791,08	197	344.437,741 291.790,979	0.135	197	344.437,741 291.790,979	198	344.431,073 291.783,42	10.08	198	344.431,073 291.783,42	199	344.430,993 291.783,315	0.132
199	344.430,993 291.783,315	200	344.432,72 291.781,995	2.174	200	344.432,72 291.781,995	201	344.433,104 291.782,456	0.6	201	344.433,104 291.782,456	202	344.434,025 291.781,688	1.199
202	344.434,025 291.781,688	203	344.433,257 291.780,766	1.2	203	344.433,257 291.780,766	204	344.432,335 291.781,534	1.2	204	344.432,335 291.781,534	205	344.432,716 291.781,991	0.595
205	344.432,716 291.781,991	206	344.430,989 291.783,311	2.174	206	344.430,989 291.783,311	207	344.424,633 291.774,991	10.47	207	344.424,633 291.774,991	208	344.416,094 291.765,832	12.522
208	344.416,094 291.765,832	209	344.405,982 291.753,603	15.868	209	344.405,982 291.753,603	210	344.405,477 291.752,978	0.804	210	344.405,477 291.752,978	211	344.407,041 291.751,713	2.012
211	344.407,041 291.751,713	212	344.407,457 291.752,146	0.6	212	344.407,457 291.752,146	213	344.408,322 291.751,315	1.199	213	344.408,322 291.751,315	214	344.407,491 291.750,45	1.199

Punct început	X / Y	Punct sfârșit	X / Y	Lungime segment	Punct început	X / Y	Punct sfârșit	X / Y	Lungime segment	Punct început	X / Y	Punct sfârșit	X / Y	Lungime segment
214	344.407,491 291.750,45	215	344.406,626 291.751,281	1.199	215	344.406,626 291.751,281	216	344.407,038 291.751,71	0.595	216	344.407,038 291.751,71	217	344.405,473 291.752,974	2.012
217	344.405,473 291.752,974	218	344.401,456 291.748,004	6.39	218	344.401,456 291.748,004	219	344.401,102 291.747,468	0.642	219	344.401,102 291.747,468	220	344.398,128 291.743,928	4.623
220	344.398,128 291.743,928	221	344.388,964 291.732,912	14.32 9	221	344.388,964 291.732,912	222	344.379,747 291.722,033	14.25 9	222	344.379,747 291.722,033	223	344.379,707 291.721,986	0.062
223	344.379,707 291.721,986	224	344.378,916 291.721,068	1.212	224	344.378,916 291.721,068	225	344.379,955 291.720,173	1.371	225	344.379,955 291.720,173	226	344.380,345 291.720,628	0.599
226	344.380,345 291.720,628	227	344.381,256 291.719,846	1.201	227	344.381,256 291.719,846	228	344.380,474 291.718,936	1.2	228	344.380,474 291.718,936	229	344.379,564 291.719,718	1.2
229	344.379,564 291.719,718	230	344.379,951 291.720,169	0.594	230	344.379,951 291.720,169	231	344.378,913 291.721,064	1.371	231	344.378,913 291.721,064	232	344.372,462 291.713,58	9.881
232	344.372,462 291.713,58	233	344.371,915 291.712,922	0.856	233	344.371,915 291.712,922	234	344.366,323 291.706,331	8.644	234	344.366,323 291.706,331	235	344.352,099 291.689,973	21.67 7
235	344.352,099 291.689,973	236	344.352,173 291.689,909	0.098	236	344.352,173 291.689,909	237	344.352,583 291.690,347	0.6	237	344.352,583 291.690,347	238	344.353,459 291.689,526	1.201
238	344.353,459 291.689,526	239	344.352,638 291.688,651	1.2	239	344.352,638 291.688,651	240	344.351,763 291.689,472	1.2	240	344.351,763 291.689,472	241	344.352,17 291.689,906	0.595
241	344.352,17 291.689,906	242	344.352,096 291.689,97	0.098	242	344.352,096 291.689,97	243	344.350,875 291.688,565	1.861	243	344.350,875 291.688,565	244	344.350,34 291.687,95	0.815
244	344.350,34 291.687,95	245	344.344,14 291.680,348	9.81	245	344.344,14 291.680,348	246	344.339,492 291.674,71	7.307	246	344.339,492 291.674,71	247	344.332,828 291.667,32	9.951
247	344.332,828 291.667,32	248	344.330,306 291.664,011	4.161	248	344.330,306 291.664,011	249	344.323,08 291.655,895	10.86 7	249	344.323,08 291.655,895	250	344.323,117 291.655,863	0.049
250	344.323,117 291.655,863	251	344.323,521 291.656,306	0.6	251	344.323,521 291.656,306	252	344.324,408 291.655,498	1.2	252	344.324,408 291.655,498	253	344.323,6 291.654,611	1.2
253	344.323,6 291.654,611	254	344.322,713 291.655,419	1.2	254	344.322,713 291.655,419	255	344.323,114 291.655,859	0.595	255	344.323,114 291.655,859	256	344.323,077 291.655,892	0.05
256	344.323,077 291.655,892	257	344.323,04 291.655,85	0.056	257	344.323,04 291.655,85	258	344.318,914 291.651,349	6.106	258	344.318,914 291.651,349	259	344.309,638 291.640,718	14.10 9
259	344.309,638 291.640,718	260	344.304,733 291.635,095	7.462	260	344.304,733 291.635,095	261	344.302,184 291.632,029	3.987	261	344.302,184 291.632,029	262	344.297,895 291.626,846	6.727
262	344.297,895 291.626,846	263	344.297,977 291.626,779	0.106	263	344.297,977 291.626,779	264	344.298,364 291.627,237	0.6	264	344.298,364 291.627,237	265	344.299,281 291.626,463	1.2
265	344.299,281 291.626,463	266	344.298,507 291.625,546	1.2	266	344.298,507 291.625,546	267	344.297,59 291.626,32	1.2	267	344.297,59 291.626,32	268	344.297,974 291.626,775	0.595
268	344.297,974 291.626,775	269	344.297,892 291.626,843	0.107	269	344.297,892 291.626,843	270	344.292,622 291.620,476	8.265	270	344.292,622 291.620,476	271	344.284,81 291.611,78	11.69
271	344.284,81 291.611,78	272	344.282,224 291.609,028	3.776	272	344.282,224 291.609,028	273	344.281,871 291.608,634	0.529	273	344.281,871 291.608,634	274	344.278,05 291.604,369	5.726
274	344.278,05 291.604,369	275	344.271,03 291.594,86	11.82	275	344.271,03 291.594,86	276	344.269,989 291.593,589	1.643	276	344.269,989 291.593,589	277	344.270,429 291.593,229	0.569
277	344.270,429 291.593,229	278	344.270,813 291.593,69	0.6	278	344.270,813 291.593,69	279	344.271,735 291.592,922	1.2	279	344.271,735 291.592,922	280	344.270,967 291.592,0	1.2
280	344.270,967 291.592,0	281	344.270,045 291.592,768	1.2	281	344.270,045 291.592,768	282	344.270,425 291.593,225	0.594	282	344.270,425 291.593,225	283	344.269,986 291.593,585	0.568
283	344.269,986 291.593,585	284	344.269,26 291.592,699	1.145	284	344.269,26 291.592,699	285	344.260,248 291.581,379	14.46 9	285	344.260,248 291.581,379	286	344.244,953 291.563,547	23.49 3
286	344.244,953 291.563,547	287	344.245,039 291.563,473	0.113	287	344.245,039 291.563,473	288	344.245,406 291.563,948	0.6	288	344.245,406 291.563,948	289	344.246,356 291.563,215	1.2
289	344.246,356 291.563,215	290	344.245,623 291.562,265	1.2	290	344.245,623 291.562,265	291	344.244,673 291.562,998	1.2	291	344.244,673 291.562,998	292	344.245,036 291.563,469	0.595
292	344.245,036 291.563,469	293	344.244,95 291.563,543	0.113	293	344.244,95 291.563,543	294	344.241,481 291.559,499	5.328	294	344.241,481 291.559,499	295	344.237,347 291.554,517	6.474
295	344.237,347 291.554,517	296	344.218,798 291.532,926	28.46 5	296	344.218,798 291.532,926	297	344.218,971 291.532,777	0.228	297	344.218,971 291.532,777	298	344.219,373 291.533,223	0.6
298	344.219,373 291.533,223	299	344.220,264 291.532,42	1.199	299	344.220,264 291.532,42	300	344.219,461 291.531,528	1.2	300	344.219,461 291.531,528	301	344.218,569 291.532,331	1.2
301	344.218,569 291.532,331	302	344.218,968 291.532,774	0.596	302	344.218,968 291.532,774	303	344.218,795 291.532,923	0.228	303	344.218,795 291.532,923	304	344.217,166 291.531,027	2.5
304	344.217,166 291.531,027	305	344.195,766 291.505,968	32.95 3	305	344.195,766 291.505,968	306	344.193,508 291.503,048	3.691	306	344.193,508 291.503,048	307	344.193,737 291.502,872	0.289
307	344.193,737 291.502,872	308	344.194,11 291.503,341	0.599	308	344.194,11 291.503,341	309	344.195,05 291.502,595	1.2	309	344.195,05 291.502,595	310	344.194,303 291.501,655	1.201
310	344.194,303 291.501,655	311	344.193,364 291.502,402	1.2	311	344.193,364 291.502,402	312	344.193,734 291.502,868	0.595	312	344.193,734 291.502,868	313	344.193,505 291.503,045	0.289

Punct început	X / Y	Punct sfârșit	X / Y	Lungime segment	Punct început	X / Y	Punct sfârșit	X / Y	Lungime segment	Punct început	X / Y	Punct sfârșit	X / Y	Lungime segment
313	344.193,505 291.503,045	314	344.192,215 291.501,376	2.109	314	344.192,215 291.501,376	315	344.181,85 291.487,76	17.112	315	344.181,85 291.487,76	316	344.170,75 291.474,16	17.555
316	344.170,75 291.474,16	317	344.168,54 291.471,21	3.686	317	344.168,54 291.471,21	318	344.167,281 291.469,666	1.992	318	344.167,281 291.469,666	319	344.167,39 291.469,577	0.141
319	344.167,39 291.469,577	320	344.167,763 291.470,047	0.6	320	344.167,763 291.470,047	321	344.168,702 291.469,3	1.2	321	344.168,702 291.469,3	322	344.167,955 291.468,361	1.2
322	344.167,955 291.468,361	323	344.167,016 291.469,108	1.2	323	344.167,016 291.469,108	324	344.167,387 291.469,574	0.596	324	344.167,387 291.469,574	325	344.167,278 291.469,662	0.14
325	344.167,278 291.469,662	326	344.153,162 291.452,348	22.339	326	344.153,162 291.452,348	327	344.152,125 291.452,411	1.039	327	344.152,125 291.452,411	328	344.149,741 291.448,773	4.35
328	344.149,741 291.448,773	329	344.149,58 291.448,868	0.187	329	344.149,58 291.448,868	330	344.148,996 291.448,21	0.88	330	344.148,996 291.448,21	331	344.141,47 291.438,52	12.269
331	344.141,47 291.438,52	332	344.141,068 291.438,051	0.618	332	344.141,068 291.438,051	333	344.141,147 291.437,984	0.104	333	344.141,147 291.437,984	334	344.141,518 291.438,455	0.6
334	344.141,518 291.438,455	335	344.142,46 291.437,712	1.2	335	344.142,46 291.437,712	336	344.141,718 291.436,77	1.199	336	344.141,718 291.436,77	337	344.140,775 291.437,513	1.201
337	344.140,775 291.437,513	338	344.141,143 291.437,98	0.595	338	344.141,143 291.437,98	339	344.141,065 291.438,047	0.103	339	344.141,065 291.438,047	340	344.135,17 291.431,155	9.069
340	344.135,17 291.431,155	341	344.124,151 291.418,452	16.816	341	344.124,151 291.418,452	342	344.120,61 291.414,37	5.404	342	344.120,61 291.414,37	343	344.114,251 291.407,979	9.016
343	344.114,251 291.407,979	344	344.111,907 291.406,119	2.992	344	344.111,907 291.406,119	345	344.111,967 291.406,044	0.096	345	344.111,967 291.406,044	346	344.112,423 291.406,433	0.599
346	344.112,423 291.406,433	347	344.113,203 291.405,521	1.2	347	344.113,203 291.405,521	348	344.112,29 291.404,742	1.2	348	344.112,29 291.404,742	349	344.111,511 291.405,654	1.199
349	344.111,511 291.405,654	350	344.111,963 291.406,04	0.594	350	344.111,963 291.406,04	351	344.111,903 291.406,116	0.097	351	344.111,903 291.406,116	352	344.111,083 291.405,466	1.046
352	344.111,083 291.405,466	353	344.105,91 291.401,71	6.393	353	344.105,91 291.401,71	1	344.096,141 291.394,143	12.357					

** Lungimile segmentelor sunt determinate în planul de proiecție Stereo 70 și sunt rotunjite la 1 milimetru.

*** Distanța dintre puncte este formată din segmente cumulate ce sunt mai mici decât valoarea 1 milimetru.

**DATE DESPRE IMOBILUL NR. 14146**

Oficiul de Cadastru și Publicitate Imobiliară DOLJ
Biroul de Cadastru și Publicitate Imobiliară Craiova

A. Partea I. Descrierea imobilului

TEREN Extravilan

Adresa: Nr. FN, Jud. Dolj

Nr. Crt	Nr cadastral Nr. topografic	Suprafața* (mp)	Observații / Referințe
A1	31314	8.041	Sector cadastral:0 Teren neimprejmuit; DJ552, km 4+200 - 71+771, tronson Km 64+679 - Km 65+038

B. Partea II. Proprietari și acte

Inscrieri privitoare la dreptul de proprietate și alte drepturi reale		Referințe
100961 / 23/11/2012		
Act Normativ nr. HG nr. 965, din 18/09/2002 emis de Guvernul Romaniei (Inventarul bunurilor care apartin domeniului public al judetului Dolj);		
B1	Intabulare, drept de PROPRIETATE, dobandit prin Lege, cota actuala 1/1, cota initiala 1/1 1) JUDETUL DOLJ- DOMENIUL PUBLIC, CIF:999999999999, LIPSA CUI	A1
B2	Intabulare, drept de ADMINISTRARE, dobandit prin Lege, cota actuala 1/1, cota initiala 1/1 1) CONSILIUL JUDETEAN DOLJ, CIF:999999999999, LIPSA CUI	A1

C. Partea III. SARCINI .

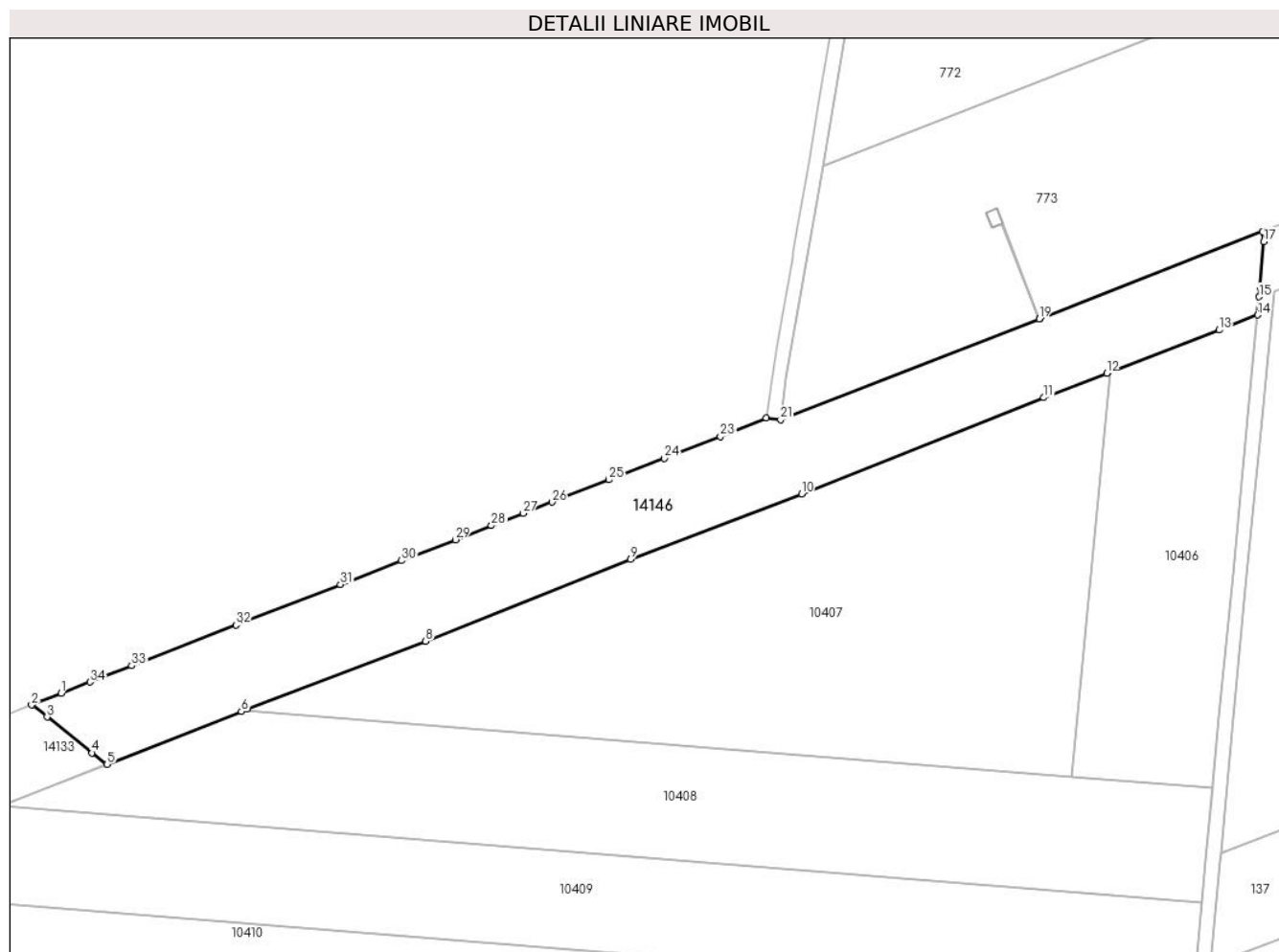
Inscrieri privind dezmembramintele dreptului de proprietate, drepturi reale de garanție și sarcini	Referințe
NU SUNT	

Anexa Nr. 1 La Partea I

Teren

Nr cadastral	Suprafața (mp)*	Observații / Referințe
31314	8.041	DJ552, km 4+200 - 71+771, tronson Km 64+679 - Km 65+038

* Suprafața este determinată în planul de proiecție Stereo 70.



Date referitoare la teren

Crt	Categorie folosință	Intra vilan	Suprafața (mp)	Tarla	Parcelă	Nr. topo	Observații / Referințe
1	drum	NU	8.041	-	-	-	DJ552, km 4+200 - 71+771, tronson Km 64+679 - Km 65+038

Lungime Segmente

1) Valorile lungimilor segmentelor sunt obținute din proiecție în plan.

Punct început	X / Y	Punct sfârșit	X / Y	Lungime segment (** (m)
1	348.715,991 296.179,498	2	348.707,652 296.176,202	8.967
3	348.711,978 296.172,804	4	348.724,636 296.162,736	16.174
5	348.728,791 296.159,534	6	348.766,499 296.174,352	40.515
7	348.768,078 296.174,973	8	348.818,193 296.194,094	53.639
9	348.875,656 296.216,986	10	348.923,677 296.235,348	51.412

Punct început	X / Y	Punct sfârșit	X / Y	Lungime segment (** (m)
2	348.707,652 296.176,202	3	348.711,978 296.172,804	5.501
4	348.724,636 296.162,736	5	348.728,791 296.159,534	5.246
6	348.766,499 296.174,352	7	348.768,078 296.174,973	1.697
8	348.818,193 296.194,094	9	348.875,656 296.216,986	61.855
10	348.923,677 296.235,348	11	348.991,646 296.262,336	73.131

Punct început	X / Y	Punct sfârșit	X / Y	Lungime segment (** (m))
11	348.991,646 296.262,336	12	349.009,293 296.269,144	18.915
13	349.040,861 296.281,322	14	349.051,608 296.285,559	11.552
15	349.052,091 296.290,587	16	349.052,345 296.293,226	2.651
17	349.053,375 296.306,108	18	349.053,008 296.308,896	2.812
19	348.990,365 296.284,457	20	348.990,355 296.284,453	0.011
21	348.917,81 296.256,135	22	348.913,832 296.256,567	4.001
23	348.900,919 296.251,455	24	348.885,219 296.245,346	16.847
25	348.869,665 296.239,294	26	348.853,611 296.233,047	17.227
27	348.845,507 296.229,894	28	348.836,683 296.226,46	9.469
29	348.826,533 296.222,511	30	348.811,446 296.216,64	16.189
31	348.794,303 296.209,97	32	348.765,017 296.198,574	31.425
33	348.735,731 296.187,179	34	348.724,02 296.182,622	12.566

Punct început	X / Y	Punct sfârșit	X / Y	Lungime segment (** (m))
12	349.009,293 296.269,144	13	349.040,861 296.281,322	33.836
14	349.051,608 296.285,559	15	349.052,091 296.290,587	5.051
16	349.052,345 296.293,226	17	349.053,375 296.306,108	12.923
18	349.053,008 296.308,896	19	348.990,365 296.284,457	67.241
20	348.990,355 296.284,453	21	348.917,81 296.256,135	77.876
22	348.913,832 296.256,567	23	348.900,919 296.251,455	13.888
24	348.885,219 296.245,346	25	348.869,665 296.239,294	16.69
26	348.853,611 296.233,047	27	348.845,507 296.229,894	8.696
28	348.836,683 296.226,46	29	348.826,533 296.222,511	10.891
30	348.811,446 296.216,64	31	348.794,303 296.209,97	18.395
32	348.765,017 296.198,574	33	348.735,731 296.187,179	31.425
34	348.724,02 296.182,622	1	348.715,991 296.179,498	8.615

** Lungimile segmentelor sunt determinate în planul de proiecție Stereo 70 și sunt rotunjite la 1 milimetru.

*** Distanța dintre puncte este formată din segmente cumulate ce sunt mai mici decât valoarea 1 milimetru.

**DATE DESPRE IMOBILUL NR. 14147**

Oficiul de Cadastru și Publicitate Imobiliară DOLJ
Biroul de Cadastru și Publicitate Imobiliară Craiova

A. Partea I. Descrierea imobilului

TEREN Extravilan

Adresa: Nr. FN, Jud. Dolj

Nr. Crt	Nr cadastral Nr. topografic	Suprafața* (mp)	Observații / Referințe
A1		4.708.330	Sector cadastral:0 Teren neimprejmuit; FLUVIUL DUNAREA, NR. M.F.114041 *PARTIAL

B. Partea II. Proprietari și acte

Inscrieri privitoare la dreptul de proprietate și alte drepturi reale		Referințe
/		
Act Normativ nr. HG. nr. 1705, din 29/11/2006 emis de GUVERNUL ROMANIEI;		
B1	Intabulare, drept de PROPRIETATE, dobandit prin Lege, cota actuala 1/1, cota initiala 1/1 1) STATUL ROMAN , CIF:9999999999999, LIPSA CUI	A1
Act Normativ nr. Legea nr. 107, din 25/09/1996 emis de PARLAMENTUL ROMÂNIEI;		
B2	Intabulare, drept de ADMINISTRARE, dobandit prin Lege, cota actuala 1/1, cota initiala 1/1 1) ADMINISTRATIA BAZINALA DE APA JIU , CIF:23886365	A1

C. Partea III. SARCINI .

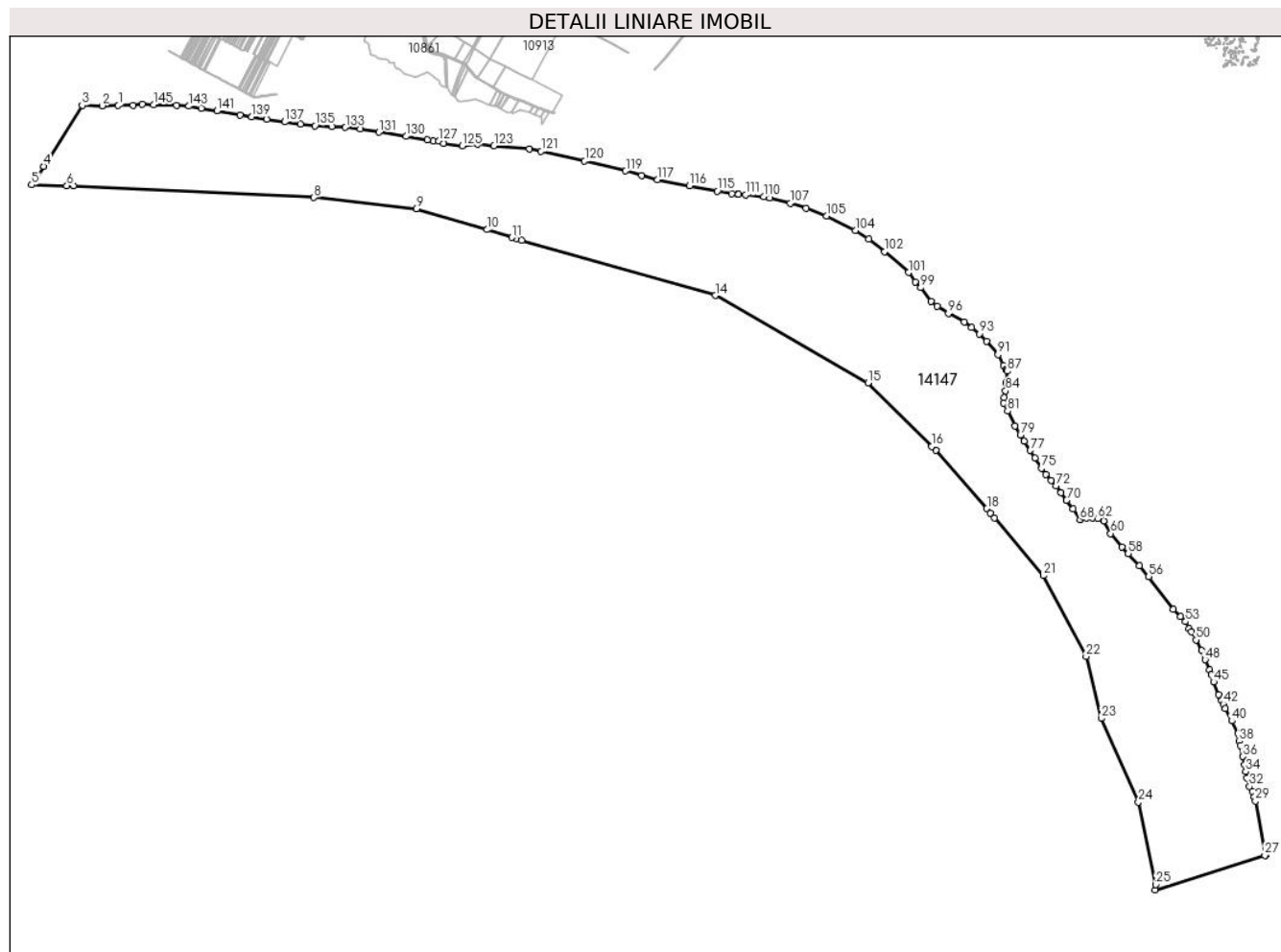
Inscrieri privind dezmembramintele dreptului de proprietate, drepturi reale de garanție și sarcini	Referințe
NU SUNT	

Anexa Nr. 1 La Partea I

Teren

Nr cadastral	Suprafața (mp)*	Observații / Referințe
	4.708.330	FLUVIUL DUNAREA, NR. M.F.114041 *PARTIAL

* Suprafața este determinată în planul de proiecție Stereo 70.



Date referitoare la teren

Crt	Categorie folosință	Intravilan	Suprafața (mp)	Tarla	Parcelă	Nr. topo	Observații / Referințe
1	ape curgătoare	NU	4.708.330	-	-	-	

Lungime Segmente

1) Valorile lungimilor segmentelor sunt obținute din proiecție în plan.

Punct început	X / Y	Punct sfârșit	X / Y	Lungime segment	Punct început	X / Y	Punct sfârșit	X / Y	Lungime segment	Punct început	X / Y	Punct sfârșit	X / Y	Lungime segment
1	337.583,356 291.256,56	2	337.490,099 291.254,885	93.27 2	2	337.490,099 291.254,885	3	337.375,54 291.257,727	114.5 94	3	337.375,54 291.257,727	4	337.152,444 290.907,047	415.6 3
4	337.152,444 290.907,047	5	337.084,284 290.799,907	126.9 83	5	337.084,284 290.799,907	6	337.286,892 290.794,278	202.6 86	6	337.286,892 290.794,278	7	337.326,01 290.795,56	39.13 9
7	337.326,01 290.795,56	8	338.710,26 290.727,13	1385. 94	8	338.710,26 290.727,13	9	339.299,65 290.661,34	593.0 51	9	339.299,65 290.661,34	10	339.707,15 290.541,84	424.6 6
10	339.707,15 290.541,84	11	339.850,06 290.497,0	149.7 79	11	339.850,06 290.497,0	12	339.876,68 290.489,95	27.53 8	12	339.876,68 290.489,95	13	339.908,16 290.480,17	32.96 4
13	339.908,16 290.480,17	14	341.022,15 290.162,99	1158. 265	14	341.022,15 290.162,99	15	341.902,41 289.660,86	1013. 406	15	341.902,41 289.660,86	16	342.268,69 289.294,52	518.0 41

Punct început	X / Y	Punct sfârșit	X / Y	Lungime segment	Punct început	X / Y	Punct sfârșit	X / Y	Lungime segment	Punct început	X / Y	Punct sfârșit	X / Y	Lungime segment
16	342.268,69 289.294,52	17	342.292,47 289.272,16	32.64 1	17	342.292,47 289.272,16	18	342.587,72 288.937,01	446.6 52	18	342.587,72 288.937,01	19	342.608,43 288.910,03	34.01 2
19	342.608,43 288.910,03	20	342.631,28 288.882,86	35.50 1	20	342.631,28 288.882,86	21	342.912,31 288.550,64	435.1 41	21	342.912,31 288.550,64	22	343.159,42 288.086,24	526.0 52
22	343.159,42 288.086,24	23	343.245,91 287.729,66	366.9 19	23	343.245,91 287.729,66	24	343.459,96 287.247,71	527.3 45	24	343.459,96 287.247,71	25	343.559,6 286.773,52	484.5 45
25	343.559,6 286.773,52	26	343.558,422 286.741,267	32.27 5	26	343.558,422 286.741,267	27	344.188,947 286.941,236	661.4 75	27	344.188,947 286.941,236	28	344.193,921 286.942,813	5.218
28	344.193,921 286.942,813	29	344.134,799 287.254,174	316.9 24	29	344.134,799 287.254,174	30	344.126,9 287.279,522	26.55	30	344.126,9 287.279,522	31	344.117,419 287.308,799	30.77 4
31	344.117,419 287.308,799	32	344.100,029 287.337,198	33.3	32	344.100,029 287.337,198	33	344.084,926 287.386,754	51.80 6	33	344.084,926 287.386,754	34	344.079,932 287.423,025	36.61 3
34	344.079,932 287.423,025	35	344.072,273 287.464,287	41.96 7	35	344.072,273 287.464,287	36	344.060,341 287.510,501	47.73	36	344.060,341 287.510,501	37	344.046,009 287.573,899	64.99 8
37	344.046,009 287.573,899	38	344.039,257 287.598,701	25.70 5	38	344.039,257 287.598,701	39	344.034,961 287.641,952	43.46 4	39	344.034,961 287.641,952	40	343.998,968 287.715,166	81.58 3
40	343.998,968 287.715,166	41	343.961,957 287.787,26	81.03 9	41	343.961,957 287.787,26	42	343.950,984 287.810,386	25.59 7	42	343.950,984 287.810,386	43	343.939,331 287.832,54	25.03 2
43	343.939,331 287.832,54	44	343.922,999 287.867,454	38.54 5	44	343.922,999 287.867,454	45	343.893,315 287.939,538	77.95 7	45	343.893,315 287.939,538	46	343.880,663 287.980,135	42.52 3
46	343.880,663 287.980,135	47	343.871,28 288.007,654	29.07 5	47	343.871,28 288.007,654	48	343.844,3 288.067,456	65.60 6	48	343.844,3 288.067,456	49	343.825,272 288.120,539	56.39
49	343.825,272 288.120,539	50	343.791,946 288.181,379	69.37	50	343.791,946 288.181,379	51	343.766,312 288.229,709	54.70 7	51	343.766,312 288.229,709	52	343.750,456 288.247,404	23.76
52	343.750,456 288.247,404	53	343.731,789 288.285,988	42.86 2	53	343.731,789 288.285,988	54	343.701,779 288.315,945	42.40 3	54	343.701,779 288.315,945	55	343.659,948 288.357,164	58.72 7
55	343.659,948 288.357,164	56	343.520,168 288.545,794	234.7 76	56	343.520,168 288.545,794	57	343.465,24 288.607,913	82.92 1	57	343.465,24 288.607,913	58	343.400,929 288.677,387	94.67 1
58	343.400,929 288.677,387	59	343.366,697 288.716,813	52.21 3	59	343.366,697 288.716,813	60	343.300,808 288.793,402	101.0 31	60	343.300,808 288.793,402	61	343.260,188 288.866,737	83.83 3
61	343.260,188 288.866,737	62	343.227,37 288.879,619	35.25 6	62	343.227,37 288.879,619	63	343.195,784 288.884,381	31.94 3	63	343.195,784 288.884,381	64	343.193,949 288.889,451	5.392
64	343.193,949 288.889,451	65	343.190,522 288.888,718	3.505	65	343.190,522 288.888,718	66	343.160,238 288.884,277	30.60 8	66	343.160,238 288.884,277	67	343.147,194 288.886,089	13.16 9
67	343.147,194 288.886,089	68	343.123,974 288.873,366	26.47 7	68	343.123,974 288.873,366	69	343.082,77 288.933,83	73.16 9	69	343.082,77 288.933,83	70	343.046,4 288.985,51	63.19 5
70	343.046,4 288.985,51	71	343.015,311 289.028,769	53.27 2	71	343.015,311 289.028,769	72	342.986,736 289.068,06	48.58 3	72	342.986,736 289.068,06	73	342.958,293 289.100,075	42.82 5
73	342.958,293 289.100,075	74	342.926,808 289.132,354	45.09 1	74	342.926,808 289.132,354	75	342.902,201 289.169,66	44.69 1	75	342.902,201 289.169,66	76	342.864,584 289.228,133	69.52 8
76	342.864,584 289.228,133	77	342.837,368 289.271,505	51.20 4	77	342.837,368 289.271,505	78	342.803,502 289.324,951	63.27 2	78	342.803,502 289.324,951	79	342.780,615 289.361,199	42.86 9
79	342.780,615 289.361,199	80	342.750,452 289.413,057	59.99 2	80	342.750,452 289.413,057	81	342.706,532 289.498,518	96.08 6	81	342.706,532 289.498,518	82	342.684,042 289.543,894	50.64 4
82	342.684,042 289.543,894	83	342.686,742 289.575,261	31.48 3	83	342.686,742 289.575,261	84	342.695,101 289.614,937	40.54 7	84	342.695,101 289.614,937	85	342.699,464 289.656,362	41.65 4
85	342.699,464 289.656,362	86	342.700,222 289.665,641	9.31	86	342.700,222 289.665,641	87	342.705,66 289.728,507	63.10 1	87	342.705,66 289.728,507	88	342.700,817 289.735,187	8.251
88	342.700,817 289.735,187	89	342.697,078 289.734,174	3.874	89	342.697,078 289.734,174	90	342.683,587 289.761,591	30.55 6	90	342.683,587 289.761,591	91	342.651,263 289.822,813	69.23 1
91	342.651,263 289.822,813	92	342.584,592 289.899,36	101.5 11	92	342.584,592 289.899,36	93	342.544,994 289.942,646	58.66 6	93	342.544,994 289.942,646	94	342.499,324 289.978,042	57.78 1
94	342.499,324 289.978,042	95	342.457,343 290.011,073	53.41 8	95	342.457,343 290.011,073	96	342.365,541 290.059,305	103.7 01	96	342.365,541 290.059,305	97	342.301,34 290.102,931	77.62 1
97	342.301,34 290.102,931	98	342.266,736 290.129,857	43.84 6	98	342.266,736 290.129,857	99	342.206,566 290.208,574	99.08	99	342.206,566 290.208,574	100	342.174,344 290.241,621	46.15 6
100	342.174,344 290.241,621	101	342.135,523 290.295,098	66.08 2	101	342.135,523 290.295,098	102	341.998,24 290.415,497	182.5 99	102	341.998,24 290.415,497	103	341.906,457 290.486,27	115.9 01
103	341.906,457 290.486,27	104	341.830,101 290.538,114	92.29 3	104	341.830,101 290.538,114	105	341.664,006 290.620,95	185.6 05	105	341.664,006 290.620,95	106	341.546,938 290.665,359	125.2 08
106	341.546,938 290.665,359	107	341.454,252 290.694,863	97.26 9	107	341.454,252 290.694,863	108	341.336,208 290.723,054	121.3 64	108	341.336,208 290.723,054	109	341.332,301 290.723,519	3.935
109	341.332,301 290.723,519	110	341.300,681 290.732,526	32.87 8	110	341.300,681 290.732,526	111	341.197,786 290.741,886	103.3 2	111	341.197,786 290.741,886	112	341.156,539 290.745,951	41.44 7
112	341.156,539 290.745,951	113	341.152,534 290.746,484	4.04	113	341.152,534 290.746,484	114	341.118,301 290.750,593	34.47 9	114	341.118,301 290.750,593	115	341.033,569 290.763,586	85.72 2

Punct început	X / Y	Punct sfârșit	X / Y	Lungime segment	Punct început	X / Y	Punct sfârșit	X / Y	Lungime segment	Punct început	X / Y	Punct sfârșit	X / Y	Lungime segment
115	341.033,569 290.763,586	116	340.874,536 290.794,148	161.943	116	340.874,536 290.794,148	117	340.689,41 290.829,168	188.409	117	340.689,41 290.829,168	118	340.598,684 290.854,667	94.241
118	340.598,684 290.854,667	119	340.506,55 290.879,603	95.449	119	340.506,55 290.879,603	120	340.269,875 290.937,504	243.655	120	340.269,875 290.937,504	121	340.019,252 290.993,291	256.757
121	340.019,252 290.993,291	122	339.952,053 291.005,407	68.283	122	339.952,053 291.005,407	123	339.748,218 291.023,639	204.649	123	339.748,218 291.023,639	124	339.653,673 291.035,132	95.241
124	339.653,673 291.035,132	125	339.564,638 291.023,721	89.763	125	339.564,638 291.023,721	126	339.456,63 291.039,046	109.09	126	339.456,63 291.039,046	127	339.430,003 291.051,857	29.549
127	339.430,003 291.051,857	128	339.398,72 291.052,095	31.284	128	339.398,72 291.052,095	129	339.362,569 291.057,637	36.573	129	339.362,569 291.057,637	130	339.241,39 291.078,846	123.021
130	339.241,39 291.078,846	131	339.086,146 291.102,845	157.088	131	339.086,146 291.102,845	132	338.978,37 291.122,38	109.532	132	338.978,37 291.122,38	133	338.891,508 291.130,219	87.215
133	338.891,508 291.130,219	134	338.812,769 291.134,126	78.836	134	338.812,769 291.134,126	135	338.716,161 291.140,265	96.803	135	338.716,161 291.140,265	136	338.632,955 291.150,311	83.81
136	338.632,955 291.150,311	137	338.541,671 291.162,095	92.041	137	338.541,671 291.162,095	138	338.439,478 291.176,606	103.218	138	338.439,478 291.176,606	139	338.351,805 291.190,559	88.776
139	338.351,805 291.190,559	140	338.284,793 291.200,606	67.761	140	338.284,793 291.200,606	141	338.151,148 291.225,198	135.889	141	338.151,148 291.225,198	142	338.061,241 291.240,826	91.255
142	338.061,241 291.240,826	143	337.989,762 291.252,547	72.434	143	337.989,762 291.252,547	144	337.918,842 291.257,012	71.06	144	337.918,842 291.257,012	145	337.786,175 291.260,444	132.711
145	337.786,175 291.260,444	146	337.721,956 291.264,909	64.374	146	337.721,956 291.264,909	147	337.668,796 291.258,792	53.511	147	337.668,796 291.258,792	1	337.583,356 291.256,56	85.469

** Lungimile segmentelor sunt determinate în planul de proiecție Stereo 70 și sunt rotunjite la 1 milimetru.

*** Distanța dintre puncte este formată din segmente cumulate ce sunt mai mici decât valoarea 1 milimetru.

**DATE DESPRE IMOBILUL NR. 14148**

Oficiul de Cadastru și Publicitate Imobiliară DOLJ
Biroul de Cadastru și Publicitate Imobiliară Craiova

A. Partea I. Descrierea imobilului

TEREN Extravilan

Adresa: Nr. FN, Jud. Dolj

Nr. Crt	Nr cadastral Nr. topografic	Suprafața* (mp)	Observații / Referințe
A1		98.679	Sector cadastral:0 Teren neimprejmuit; PARUL DRINCEA, NR. M.F.114041 *PARTIAL. Pe teren exista o constructie care se afla de asemenea si pe id-ul 18034

B. Partea II. Proprietari și acte

Inscrieri privitoare la dreptul de proprietate și alte drepturi reale		Referințe
/		
Act Normativ nr. HG. nr. 1705, din 29/11/2006 emis de GUVERNUL ROMANIEI;		
B1	Intabulare, drept de PROPRIETATE, dobandit prin Lege, cota actuala 1/1, cota initiala 1/1 1) STATUL ROMAN, CIF:9999999999999, LIPSA CUI	A1
Act Normativ nr. Legea nr. 107, din 25/09/1996 emis de PARLAMENTUL ROMÂNIEI;		
B2	Intabulare, drept de ADMINISTRARE, dobandit prin Lege, cota actuala 1/1, cota initiala 1/1 1) ADMINISTRATIA BAZINALA DE APA JIU, CIF:23886365	A1

C. Partea III. SARCINI .

Inscrieri privind dezmembramintele dreptului de proprietate, drepturi reale de garanție și sarcini	Referințe
NU SUNT	

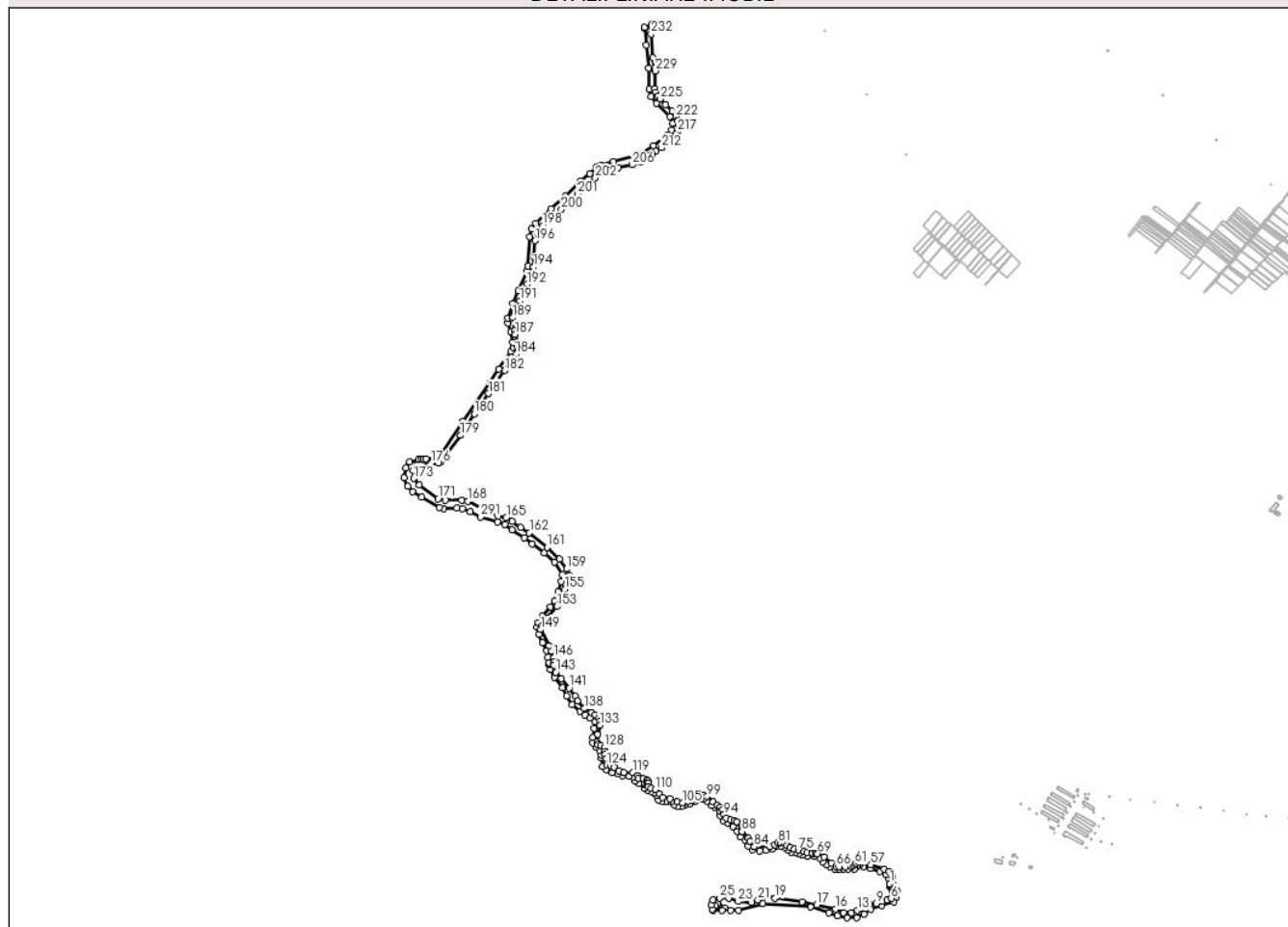
Anexa Nr. 1 La Partea I

Teren

Nr cadastral	Suprafața (mp)*	Observații / Referințe
	98.679	PARUL DRINCEA, NR. M.F.114041 *PARTIAL. Pe teren exista o constructie care se afla de asemenea si pe id-ul 18034

* Suprafața este determinată în planul de proiecție Stereo 70.

DETALII LINIARE IMOBIL



Date referitoare la teren

Crt	Categorie folosință	Intra vilan	Suprafața (mp)	Tarla	Parcelă	Nr. topo	Observații / Referințe
1	ape curgătoare	NU	98.679	-	-	-	

Lungime Segmente

1) Valorile lungimilor segmentelor sunt obținute din proiecție în plan.

Punct început	X / Y	Punct sfârșit	X / Y	Lungime segment	Punct început	X / Y	Punct sfârșit	X / Y	Lungime segment	Punct început	X / Y	Punct sfârșit	X / Y	Lungime segment
1	340.004,754 291.144,202	2	340.004,937 291.140,174	4.032	2	340.004,937 291.140,174	3	340.005,264 291.132,995	7.186	3	340.005,264 291.132,995	4	340.010,236 291.127,735	7.238
4	340.010,236 291.127,735	5	340.014,915 291.117,506	11.248	5	340.014,915 291.117,506	6	340.009,942 291.092,866	25.137	6	340.009,942 291.092,866	7	339.995,32 291.088,483	15.265
7	339.995,32 291.088,483	8	339.979,236 291.082,93	17.016	8	339.979,236 291.082,93	9	339.958,766 291.076,208	21.545	9	339.958,766 291.076,208	10	339.933,908 291.074,162	24.942
10	339.933,908 291.074,162	11	339.923,965 291.070,363	10.644	11	339.923,965 291.070,363	12	339.907,296 291.060,426	19.406	12	339.907,296 291.060,426	13	339.893,552 291.052,243	15.996
13	339.893,552 291.052,243	14	339.872,789 291.043,476	22.538	14	339.872,789 291.043,476	15	339.847,055 291.044,06	25.741	15	339.847,055 291.044,06	16	339.818,688 291.056,335	30.909

Punct început	X / Y	Punct sfârşit	X / Y	Lungime segment	Punct început	X / Y	Punct sfârşit	X / Y	Lungime segment	Punct început	X / Y	Punct sfârşit	X / Y	Lungime segment
16	339.818,688 291.056,335	17	339.755,165 291.070,968	65.187	17	339.755,165 291.070,968	18	339.703,988 291.082,366	52.431	18	339.703,988 291.082,366	19	339.611,871 291.093,764	92.819
19	339.611,871 291.093,764	20	339.578,533 291.101,363	34.193	20	339.578,533 291.101,363	21	339.553,004 291.087,297	29.148	21	339.553,004 291.087,297	22	339.532,826 291.079,991	21.46
22	339.532,826 291.079,991	23	339.486,036 291.082,621	46.864	23	339.486,036 291.082,621	24	339.452,699 291.094,603	35.425	24	339.452,699 291.094,603	25	339.421,408 291.094,896	31.292
25	339.421,408 291.094,896	26	339.399,183 291.086,713	23.684	26	339.399,183 291.086,713	27	339.393,041 291.070,639	17.207	27	339.393,041 291.070,639	28	339.396,551 291.057,195	13.895
28	339.396,551 291.057,195	29	339.398,72 291.052,095	5.542	29	339.398,72 291.052,095	30	339.430,003 291.051,857	31.284	30	339.430,003 291.051,857	31	339.406,669 291.067,046	27.842
31	339.406,669 291.067,046	32	339.416,918 291.076,929	14.238	32	339.416,918 291.076,929	33	339.439,153 291.060,458	27.671	33	339.439,153 291.060,458	34	339.460,565 291.051,491	23.214
34	339.460,565 291.051,491	35	339.487,478 291.052,6	26.936	35	339.487,478 291.052,6	36	339.570,564 291.075,431	86.166	36	339.570,564 291.075,431	37	339.733,255 291.064,264	163.074
37	339.733,255 291.064,264	38	339.796,898 291.044,502	66.641	38	339.796,898 291.044,502	39	339.825,904 291.033,339	31.08	39	339.825,904 291.033,339	40	339.858,067 291.028,16	32.577
40	339.858,067 291.028,16	41	339.891,336 291.026,97	33.29	41	339.891,336 291.026,97	42	339.916,733 291.039,142	28.163	42	339.916,733 291.039,142	43	339.938,82 291.055,574	27.529
43	339.938,82 291.055,574	44	339.976,337 291.068,149	39.568	44	339.976,337 291.068,149	45	340.017,89 291.080,642	43.39	45	340.017,89 291.080,642	46	340.027,22 291.096,699	18.571
46	340.027,22 291.096,699	47	340.030,712 291.117,225	20.821	47	340.030,712 291.117,225	48	340.025,405 291.124,709	9.175	48	340.025,405 291.124,709	49	340.022,283 291.131,473	7.45
49	340.022,283 291.131,473	50	340.016,912 291.141,859	11.693	50	340.016,912 291.141,859	51	340.015,291 291.146,033	4.478	51	340.015,291 291.146,033	52	340.014,734 291.147,467	1.538
52	340.014,734 291.147,467	53	340.013,561 291.167,054	19.622	53	340.013,561 291.167,054	54	340.009,456 291.176,68	10.465	54	340.009,456 291.176,68	55	340.002,285 291.184,921	10.924
55	340.002,285 291.184,921	56	339.986,013 291.193,123	18.222	56	339.986,013 291.193,123	57	339.940,24 291.207,94	48.111	57	339.940,24 291.207,94	58	339.907,9 291.217,303	33.668
58	339.907,9 291.217,303	59	339.897,294 291.217,772	10.616	59	339.897,294 291.217,772	60	339.890,32 291.214,337	7.774	60	339.890,32 291.214,337	61	339.885,87 291.210,409	5.936
61	339.885,87 291.210,409	62	339.880,079 291.205,298	7.724	62	339.880,079 291.205,298	63	339.873,464 291.201,975	7.403	63	339.873,464 291.201,975	64	339.853,239 291.201,858	20.225
64	339.853,239 291.201,858	65	339.832,531 291.201,793	20.708	65	339.832,531 291.201,793	66	339.820,964 291.202,296	11.578	66	339.820,964 291.202,296	67	339.804,31 291.213,825	20.255
67	339.804,31 291.213,825	68	339.780,157 291.234,244	31.628	68	339.780,157 291.234,244	69	339.757,799 291.246,516	25.505	69	339.757,799 291.246,516	70	339.751,387 291.247,96	6.573
70	339.751,387 291.247,96	71	339.739,694 291.247,583	11.699	71	339.739,694 291.247,583	72	339.720,583 291.249,531	19.21	72	339.720,583 291.249,531	73	339.711,531 291.253,237	9.781
73	339.711,531 291.253,237	74	339.708,745 291.254,302	2.983	74	339.708,745 291.254,302	75	339.691,764 291.259,023	17.625	75	339.691,764 291.259,023	76	339.677,432 291.261,723	14.584
76	339.677,432 291.261,723	77	339.663,271 291.267,977	15.481	77	339.663,271 291.267,977	78	339.653,653 291.275,577	12.258	78	339.653,653 291.275,577	79	339.643,594 291.282,172	12.028
79	339.643,594 291.282,172	80	339.633,033 291.283,805	10.687	80	339.633,033 291.283,805	81	339.622,255 291.282,911	10.815	81	339.622,255 291.282,911	82	339.610,499 291.277,446	12.964
82	339.610,499 291.277,446	83	339.595,207 291.270,402	16.836	83	339.595,207 291.270,402	84	339.541,021 291.270,438	54.186	84	339.541,021 291.270,438	85	339.538,679 291.271,754	2.686
85	339.538,679 291.271,754	86	339.526,735 291.289,592	21.467	86	339.526,735 291.289,592	87	339.519,079 291.299,824	12.779	87	339.519,079 291.299,824	88	339.498,649 291.322,494	30.517
88	339.498,649 291.322,494	89	339.498,741 291.323,543	1.053	89	339.498,741 291.323,543	90	339.481,373 291.356,287	37.065	90	339.481,373 291.356,287	91	339.471,485 291.360,83	10.882
91	339.471,485 291.360,83	92	339.460,452 291.362,411	11.146	92	339.460,452 291.362,411	93	339.444,63 291.368,653	17.009	93	339.444,63 291.368,653	94	339.437,304 291.380,282	13.744
94	339.437,304 291.380,282	95	339.433,017 291.397,249	17.5	95	339.433,017 291.397,249	96	339.424,93 291.405,592	11.619	96	339.424,93 291.405,592	97	339.413,409 291.411,634	13.009
97	339.413,409 291.411,634	98	339.399,622 291.424,16	18.627	98	339.399,622 291.424,16	99	339.379,108 291.442,74	27.677	99	339.379,108 291.442,74	100	339.366,191 291.447,165	13.654
100	339.366,191 291.447,165	101	339.356,861 291.445,012	9.575	101	339.356,861 291.445,012	102	339.345,858 291.439,152	12.466	102	339.345,858 291.439,152	103	339.330,309 291.431,377	17.385
103	339.330,309 291.431,377	104	339.313,205 291.426,712	17.729	104	339.313,205 291.426,712	105	339.294,546 291.420,613	19.63	105	339.294,546 291.420,613	106	339.277,562 291.423,842	17.288
106	339.277,562 291.423,842	107	339.252,445 291.434,846	27.422	107	339.252,445 291.434,846	108	339.226,969 291.438,912	25.798	108	339.226,969 291.438,912	109	339.217,489 291.451,444	15.714
109	339.217,489 291.451,444	110	339.202,109 291.466,759	21.705	110	339.202,109 291.466,759	111	339.186,422 291.471,087	16.273	111	339.186,422 291.471,087	112	339.177,571 291.477,186	10.749
112	339.177,571 291.477,186	113	339.176,375 291.489,865	12.735	113	339.176,375 291.489,865	114	339.176,375 291.494,888	5.023	114	339.176,375 291.494,888	115	339.172,548 291.499,673	6.127

Punct început	X / Y	Punct sfârșit	X / Y	Lungime segment	Punct început	X / Y	Punct sfârșit	X / Y	Lungime segment	Punct început	X / Y	Punct sfârșit	X / Y	Lungime segment
115	339.172,548 291.499,673	116	339.159,63 291.504,098	13.65 5	116	339.159,63 291.504,098	117	339.143,454 291.503,521	16.18 6	117	339.143,454 291.514,398	118	339.141,859 291.514,398	10.99 3
118	339.141,859 291.514,398	119	339.124,946 291.524,42	19.65 9	119	339.124,946 291.524,42	120	339.094,651 291.524,648	30.29 6	120	339.094,651 291.524,648	121	339.076,743 291.530,531	18.85
121	339.076,743 291.530,531	122	339.060,028 291.542,75	20.70 5	122	339.060,028 291.542,75	123	339.049,595 291.547,098	11.30 3	123	339.049,595 291.547,098	124	339.035,888 291.550,925	14.23 1
124	339.035,888 291.550,925	125	339.034,237 291.571,399	20.54	125	339.034,237 291.571,399	126	339.030,251 291.586,299	15.42 4	126	339.030,251 291.586,299	127	339.029,659 291.597,829	11.54 5
127	339.029,659 291.597,829	128	339.026,398 291.609,711	12.32 1	128	339.026,398 291.609,711	129	339.015,531 291.618,222	13.80 3	129	339.015,531 291.618,222	130	339.005,483 291.619,911	10.18 9
130	339.005,483 291.619,911	131	339.001,412 291.628,399	9.414	131	339.001,412 291.628,399	132	339.004,121 291.655,181	26.91 9	132	339.004,121 291.655,181	133	339.012,193 291.687,315	33.13 2
133	339.012,193 291.687,315	134	339.011,994 291.701,751	14.43 7	134	339.011,994 291.701,751	135	339.007,979 291.711,289	10.34 9	135	339.007,979 291.711,289	136	338.995,906 291.722,066	16.18 3
136	338.995,906 291.722,066	137	338.982,819 291.729,388	14.99 6	137	338.982,819 291.729,388	138	338.958,749 291.743,764	28.03 6	138	338.958,749 291.743,764	139	338.935,223 291.770,575	35.66 9
139	338.935,223 291.770,575	140	338.927,137 291.786,368	17.74 3	140	338.927,137 291.786,368	141	338.907,269 291.814,191	34.18 9	141	338.907,269 291.814,191	142	338.880,068 291.845,96	41.82 3
142	338.880,068 291.845,96	143	338.861,505 291.867,885	28.72 8	143	338.861,505 291.867,885	144	338.854,889 291.891,942	24.95	144	338.854,889 291.891,942	145	338.854,521 291.902,96	11.02 4
145	338.854,521 291.902,96	146	338.853,97 291.918,386	15.43 6	146	338.853,97 291.918,386	147	338.846,649 291.940,904	23.67 8	147	338.846,649 291.940,904	148	338.838,182 291.959,291	20.24 3
148	338.838,182 291.959,291	149	338.809,943 292.014,233	61.77 4	149	338.809,943 292.014,233	150	338.811,108 292.025,88	11.70 5	150	338.811,108 292.025,88	151	338.821,133 292.039,623	17.01 1
151	338.821,133 292.039,623	152	338.831,623 292.054,764	18.42	152	338.831,623 292.054,764	153	338.864,996 292.093,325	50.99 7	153	338.864,996 292.093,325	154	338.882,48 292.118,482	30.63 6
154	338.882,48 292.118,482	155	338.891,298 292.152,966	35.59 4	155	338.891,298 292.152,966	156	338.894,574 292.165,237	12.70 1	156	338.894,574 292.165,237	157	338.902,485 292.188,292	24.37 5
157	338.902,485 292.188,292	158	338.905,749 292.200,871	12.99 6	158	338.905,749 292.200,871	159	338.897,59 292.221,835	22.49 6	159	338.897,59 292.221,835	160	338.873,811 292.256,309	41.88
160	338.873,811 292.256,309	161	338.831,093 292.296,242	58.47 6	161	338.831,093 292.296,242	162	338.770,248 292.346,556	78.95 3	162	338.770,248 292.346,556	163	338.740,882 292.364,368	34.34 6
163	338.740,882 292.364,368	164	338.712,042 292.384,477	35.15 8	164	338.712,042 292.384,477	165	338.691,338 292.397,441	24.42 8	165	338.691,338 292.397,441	166	338.662,713 292.403,741	29.31
166	338.662,713 292.403,741	167	338.630,997 292.417,488	34.56 7	167	338.630,997 292.417,488	168	338.559,428 292.454,058	80.37 1	168	338.559,428 292.454,058	169	338.538,072 292.457,654	21.65 7
169	338.538,072 292.457,654	170	338.483,288 292.457,654	54.78 4	170	338.483,288 292.457,654	171	338.457,644 292.462,312	26.06 4	171	338.457,644 292.462,312	172	338.393,301 292.510,297	80.26 6
172	338.393,301 292.510,297	173	338.374,334 292.531,808	28.67 9	173	338.374,334 292.531,808	174	338.372,44 292.560,051	28.30 6	174	338.372,44 292.560,051	175	338.384,626 292.576,262	20.28
175	338.384,626 292.576,262	176	338.434,632 292.584,586	50.69 4	176	338.434,632 292.584,586	177	338.460,088 292.585,444	25.47	177	338.460,088 292.585,444	178	338.468,976 292.591,85	10.95 6
178	338.468,976 292.591,85	179	338.534,851 292.679,605	109.7 29	179	338.534,851 292.679,605	180	338.581,814 292.753,735	87.75 4	180	338.581,814 292.753,735	181	338.630,451 292.823,099	84.71 7
181	338.630,451 292.823,099	182	338.686,024 292.901,712	96.27 2	182	338.686,024 292.901,712	183	338.712,172 292.938,79	45.37 1	183	338.712,172 292.938,79	184	338.725,121 292.958,085	23.23 7
184	338.725,121 292.958,085	185	338.730,481 292.982,645	25.13 8	185	338.730,481 292.982,645	186	338.730,111 292.993,725	11.08 6	186	338.730,111 292.993,725	187	338.722,163 293.026,334	33.56 4
187	338.722,163 293.026,334	188	338.719,42 293.037,296	11.3	188	338.719,42 293.037,296	189	338.714,137 293.082,76	45.77	189	338.714,137 293.082,76	190	338.719,164 293.099,429	17.41 1
190	338.719,164 293.099,429	191	338.738,081 293.140,704	45.40 4	191	338.738,081 293.140,704	192	338.762,423 293.197,589	61.87 4	192	338.762,423 293.197,589	193	338.777,45 293.233,757	39.16 5
193	338.777,45 293.233,757	194	338.784,103 293.256,47	23.66 7	194	338.784,103 293.256,47	195	338.787,061 293.291,838	35.49 1	195	338.787,061 293.291,838	196	338.790,417 293.346,825	55.08 9
196	338.790,417 293.346,825	197	338.798,842 293.379,709	33.94 6	197	338.798,842 293.379,709	198	338.815,429 293.397,861	24.58 9	198	338.815,429 293.397,861	199	338.841,025 293.420,339	34.06 5
199	338.841,025 293.420,339	200	338.879,992 293.454,012	51.5	200	338.879,992 293.454,012	201	338.936,351 293.505,416	76.28	201	338.936,351 293.505,416	202	338.996,353 293.561,643	82.23
202	338.996,353 293.561,643	203	339.015,606 293.578,907	25.86	203	339.015,606 293.578,907	204	339.037,657 293.587,128	23.53 4	204	339.037,657 293.587,128	205	339.075,834 293.596,829	39.39
205	339.075,834 293.596,829	206	339.122,298 293.606,89	47.54 1	206	339.122,298 293.606,89	207	339.154,715 293.615,275	33.48 4	207	339.154,715 293.615,275	208	339.158,728 293.622,143	7.954
208	339.158,728 293.622,143	209	339.183,768 293.638,23	29.76 2	209	339.183,768 293.638,23	210	339.191,539 293.643,506	9.393	210	339.191,539 293.643,506	211	339.204,483 293.652,295	15.64 6
211	339.204,483 293.652,295	212	339.223,265 293.665,047	22.70 2	212	339.223,265 293.665,047	213	339.224,003 293.665,548	0.892	213	339.224,003 293.665,548	214	339.242,632 293.682,385	25.11

Punct început	X / Y	Punct sfârşit	X / Y	Lungime segment	Punct început	X / Y	Punct sfârşit	X / Y	Lungime segment	Punct început	X / Y	Punct sfârşit	X / Y	Lungime segment
214	339.242,632 293.682,385	215	339.258,168 293.696,426	20.941	215	339.258,168 293.696,426	216	339.272,483 293.712,249	21.337	216	339.272,483 293.712,249	217	339.278,439 293.718,832	8.877
217	339.278,439 293.718,832	218	339.282,201 293.739,245	20.757	218	339.282,201 293.739,245	219	339.282,739 293.742,16	2.964	219	339.282,739 293.742,16	220	339.278,228 293.756,543	15.074
220	339.278,228 293.756,543	221	339.279,729 293.759,644	3.445	221	339.279,729 293.759,644	222	339.272,828 293.771,301	13.547	222	339.272,828 293.771,301	223	339.259,661 293.790,924	23.631
223	339.259,661 293.790,924	224	339.237,992 293.813,047	30.967	224	339.237,992 293.813,047	225	339.218,362 293.831,954	27.255	225	339.218,362 293.831,954	226	339.210,115 293.843,269	14.002
226	339.210,115 293.843,269	227	339.203,547 293.855,092	13.525	227	339.203,547 293.855,092	228	339.200,621 293.868,287	13.516	228	339.200,621 293.868,287	229	339.202,553 293.928,471	60.215
229	339.202,553 293.928,471	230	339.199,568 293.930,545	3.635	230	339.199,568 293.930,545	231	339.194,555 293.974,345	44.086	231	339.194,555 293.974,345	232	339.187,97 294.055,122	81.045
232	339.187,97 294.055,122	233	339.189,527 294.078,946	23.875	233	339.189,527 294.078,946	234	339.191,112 294.088,712	9.894	234	339.191,112 294.088,712	235	339.191,86 294.090,293	1.749
235	339.191,86 294.090,293	236	339.165,002 294.077,953	29.557	236	339.165,002 294.077,953	237	339.165,591 294.072,411	5.573	237	339.165,591 294.072,411	238	339.171,388 294.017,906	54.812
238	339.171,388 294.017,906	239	339.178,113 293.938,255	79.934	239	339.178,113 293.938,255	240	339.181,33 293.865,192	73.134	240	339.181,33 293.865,192	241	339.188,056 293.840,058	26.018
241	339.188,056 293.840,058	242	339.207,084 293.817,984	29.143	242	339.207,084 293.817,984	243	339.251,535 293.772,1	63.885	243	339.251,535 293.772,1	244	339.262,355 293.748,428	26.028
244	339.262,355 293.748,428	245	339.258,553 293.725,34	23.399	245	339.258,553 293.725,34	246	339.246,563 293.708,681	20.525	246	339.246,563 293.708,681	247	339.196,229 293.671,397	62.639
247	339.196,229 293.671,397	248	339.151,67 293.643,26	52.699	248	339.151,67 293.643,26	249	339.143,005 293.637,788	10.248	249	339.143,005 293.637,788	250	339.059,076 293.618,791	86.052
250	339.059,076 293.618,791	251	339.016,327 293.605,863	44.661	251	339.016,327 293.605,863	252	339.000,243 293.599,141	17.432	252	339.000,243 293.599,141	253	338.977,14 293.576,638	32.251
253	338.977,14 293.576,638	254	338.946,727 293.550,627	40.019	254	338.946,727 293.550,627	255	338.894,909 293.500,212	72.296	255	338.894,909 293.500,212	256	338.844,318 293.456,667	66.75
256	338.844,318 293.456,667	257	338.792,497 293.406,581	72.07	257	338.792,497 293.406,581	258	338.776,998 293.386,416	25.433	258	338.776,998 293.386,416	259	338.770,857 293.360,113	27.01
259	338.770,857 293.360,113	260	338.766,154 293.259,698	100.525	260	338.766,154 293.259,698	261	338.763,522 293.244,793	15.136	261	338.763,522 293.244,793	262	338.731,354 293.174,067	77.698
262	338.731,354 293.174,067	263	338.714,372 293.130,992	46.302	263	338.714,372 293.130,992	264	338.695,943 293.081,511	52.801	264	338.695,943 293.081,511	265	338.697,698 293.065,145	16.46
265	338.697,698 293.065,145	266	338.707,933 293.033,874	32.903	266	338.707,933 293.033,874	267	338.713,781 292.997,484	36.857	267	338.713,781 292.997,484	268	338.714,658 292.981,118	16.389
268	338.714,658 292.981,118	269	338.706,47 292.966,213	17.006	269	338.706,47 292.966,213	270	338.665,214 292.907,06	72.119	270	338.665,214 292.907,06	271	338.634,508 292.861,176	55.211
271	338.634,508 292.861,176	272	338.543,812 292.728,34	160.845	272	338.543,812 292.728,34	273	338.467,74 292.614,848	136.629	273	338.467,74 292.614,848	274	338.458,033 292.605,103	13.755
274	338.458,033 292.605,103	275	338.445,751 292.599,842	13.361	275	338.445,751 292.599,842	276	338.417,092 292.599,55	28.66	276	338.417,092 292.599,55	277	338.407,604 292.599,011	9.503
277	338.407,604 292.599,011	278	338.401,505 292.598,665	6.109	278	338.401,505 292.598,665	279	338.391,357 292.598,089	10.164	279	338.391,357 292.598,089	280	338.360,646 292.588,937	32.046
280	338.360,646 292.588,937	281	338.347,194 292.567,31	25.469	281	338.347,194 292.567,31	282	338.341,93 292.534,285	33.442	282	338.341,93 292.534,285	283	338.354,797 292.504,768	32.2
283	338.354,797 292.504,768	284	338.370,881 292.486,064	24.668	284	338.370,881 292.486,064	285	338.402,465 292.467,652	36.559	285	338.402,465 292.467,652	286	338.463,043 292.432,179	70.2
286	338.463,043 292.432,179	287	338.475,617 292.428,088	13.223	287	338.475,617 292.428,088	288	338.522,992 292.430,718	47.448	288	338.522,992 292.430,718	289	338.541,416 292.428,672	18.537
289	338.541,416 292.428,672	290	338.568,612 292.418,151	29.16	290	338.568,612 292.418,151	291	338.603,997 292.400,324	39.622	291	338.603,997 292.400,324	292	338.661,076 292.383,317	59.559
292	338.661,076 292.383,317	293	338.686,811 292.373,673	27.483	293	338.686,811 292.373,673	294	338.711,668 292.355,845	30.589	294	338.711,668 292.355,845	295	338.753,516 292.329,207	49.607
295	338.753,516 292.329,207	296	338.780,42 292.307,58	34.519	296	338.780,42 292.307,58	297	338.822,308 292.276,746	52.013	297	338.822,308 292.276,746	298	338.857,108 292.245,475	46.786
298	338.857,108 292.245,475	299	338.883,134 292.202,513	50.23	299	338.883,134 292.202,513	300	338.880,795 292.178,841	23.787	300	338.880,795 292.178,841	301	338.869,687 292.143,361	37.178
301	338.869,687 292.143,361	302	338.857,697 292.112,967	32.673	302	338.857,697 292.112,967	303	338.843,368 292.092,217	25.217	303	338.843,368 292.092,217	304	338.814,41 292.059,645	43.583
304	338.814,41 292.059,645	305	338.801,543 292.037,726	25.417	305	338.801,543 292.037,726	306	338.796,864 292.024,282	14.235	306	338.796,864 292.024,282	307	338.802,712 291.997,979	26.945
307	338.802,712 291.997,979	308	338.815,287 291.969,631	31.012	308	338.815,287 291.969,631	309	338.830,223 291.941,718	31.658	309	338.830,223 291.941,718	310	338.834,609 291.919,215	22.926
310	338.834,609 291.919,215	311	338.837,469 291.899,864	19.561	311	338.837,469 291.899,864	312	338.837,901 291.896,946	2.95	312	338.837,901 291.896,946	313	338.838,411 291.893,497	3.487

Punct început	X / Y	Punct sfârșit	X / Y	Lungime segment	Punct început	X / Y	Punct sfârșit	X / Y	Lungime segment	Punct început	X / Y	Punct sfârșit	X / Y	Lungime segment
313	338.838,411 291.893,497	314	338.841,335 291.877,13	16.626	314	338.841,335 291.877,13	315	338.857,126 291.849,658	31.687	315	338.857,126 291.849,658	316	338.884,651 291.815,003	44.256
316	338.884,651 291.815,003	317	338.897,518 291.786,362	31.399	317	338.897,518 291.786,362	318	338.916,819 291.758,014	34.295	318	338.916,819 291.758,014	319	338.943,723 291.734,049	36.03
319	338.943,723 291.734,049	320	338.959,807 291.722,359	19.883	320	338.959,807 291.722,359	321	338.977,646 291.711,838	20.71	321	338.977,646 291.711,838	322	338.995,827 291.699,379	22.04
322	338.995,827 291.699,379	323	338.992,317 291.675,999	23.642	323	338.992,317 291.675,999	324	338.987,346 291.644,435	31.953	324	338.987,346 291.644,435	325	338.988,223 291.626,316	18.14
325	338.988,223 291.626,316	326	338.997,289 291.612,288	16.703	326	338.997,289 291.612,288	327	339.011,033 291.600,597	18.044	327	339.011,033 291.600,597	328	339.016,882 291.585,4	16.284
328	339.016,882 291.585,4	329	339.017,761 291.574,69	10.746	329	339.017,761 291.574,69	330	339.021,855 291.544,296	30.668	330	339.021,855 291.544,296	331	339.034,43 291.533,774	16.396
331	339.034,43 291.533,774	332	339.053,731 291.525,299	21.08	332	339.053,731 291.525,299	333	339.073,616 291.519,162	20.81	333	339.073,616 291.519,162	334	339.090,578 291.514,778	17.519
334	339.090,578 291.514,778	335	339.113,095 291.512,732	22.61	335	339.113,095 291.512,732	336	339.124,793 291.510,102	11.99	336	339.124,793 291.510,102	337	339.133,273 291.494,32	17.916
337	339.133,273 291.494,32	338	339.145,556 291.486,722	14.443	338	339.145,556 291.486,722	339	339.154,329 291.488,475	8.946	339	339.154,329 291.488,475	340	339.160,763 291.489,644	6.539
340	339.160,763 291.489,644	341	339.161,932 291.482,63	7.111	341	339.161,932 291.482,63	342	339.165,149 291.470,94	12.125	342	339.165,149 291.470,94	343	339.174,799 291.463,634	12.104
343	339.174,799 291.463,634	344	339.188,053 291.460,338	13.658	344	339.188,053 291.460,338	345	339.198,581 291.454,493	12.042	345	339.198,581 291.454,493	346	339.205,892 291.444,556	12.337
346	339.205,892 291.444,556	347	339.212,618 291.431,405	14.771	347	339.212,618 291.431,405	348	339.224,607 291.425,852	13.213	348	339.224,607 291.425,852	349	339.236,597 291.425,268	12.004
349	339.236,597 291.425,268	350	339.246,54 291.424,975	9.947	350	339.246,54 291.424,975	351	339.256,775 291.423,806	10.302	351	339.256,775 291.423,806	352	339.267,011 291.414,162	14.064
352	339.267,011 291.414,162	353	339.278,708 291.408,609	12.948	353	339.278,708 291.408,609	354	339.292,745 291.408,901	14.04	354	339.292,745 291.408,901	355	339.304,442 291.413,87	12.709
355	339.304,442 291.413,87	356	339.319,357 291.417,085	15.258	356	339.319,357 291.417,085	357	339.339,359 291.425,523	21.709	357	339.339,359 291.425,523	358	339.357,491 291.433,121	19.66
358	339.357,491 291.433,121	359	339.368,311 291.433,998	10.855	359	339.368,311 291.433,998	360	339.378,838 291.426,4	12.983	360	339.378,838 291.426,4	361	339.394,337 291.411,787	21.302
361	339.394,337 291.411,787	362	339.405,158 291.405,357	12.587	362	339.405,158 291.405,357	363	339.422,996 291.394,252	21.012	363	339.422,996 291.394,252	364	339.424,458 291.376,424	17.888
364	339.424,458 291.376,424	365	339.434,109 291.360,35	18.749	365	339.434,109 291.360,35	366	339.448,731 291.352,167	16.756	366	339.448,731 291.352,167	367	339.467,154 291.339,893	22.137
367	339.467,154 291.339,893	368	339.481,484 291.323,234	21.974	368	339.481,484 291.323,234	369	339.493,797 291.303,848	22.966	369	339.493,797 291.303,848	370	339.509,588 291.292,743	19.305
370	339.509,588 291.292,743	371	339.519,824 291.271,7	23.401	371	339.519,824 291.271,7	372	339.535,03 291.259,426	19.542	372	339.535,03 291.259,426	373	339.559,888 291.256,211	25.065
373	339.559,888 291.256,211	374	339.579,773 291.258,549	20.022	374	339.579,773 291.258,549	375	339.603,242 291.263,207	23.927	375	339.603,242 291.263,207	376	339.615,524 291.272,267	15.262
376	339.615,524 291.272,267	377	339.632,193 291.273,728	16.733	377	339.632,193 291.273,728	378	339.643,89 291.268,76	12.708	378	339.643,89 291.268,76	379	339.656,173 291.258,531	15.985
379	339.656,173 291.258,531	380	339.668,163 291.251,517	13.891	380	339.668,163 291.251,517	381	339.681,615 291.250,64	13.481	381	339.681,615 291.250,64	382	339.692,727 291.245,087	12.422
382	339.692,727 291.245,087	383	339.705,302 291.241,288	13.136	383	339.705,302 291.241,288	384	339.723,811 291.237,429	18.907	384	339.723,811 291.237,429	385	339.746,621 291.236,844	22.818
385	339.746,621 291.236,844	386	339.764,167 291.230,122	18.79	386	339.764,167 291.230,122	387	339.776,449 291.218,14	17.159	387	339.776,449 291.218,14	388	339.788,732 291.209,08	15.263
388	339.788,732 291.209,08	389	339.800,137 291.201,189	13.869	389	339.800,137 291.201,189	390	339.816,221 291.193,298	17.915	390	339.816,221 291.193,298	391	339.829,673 291.192,129	13.503
391	339.829,673 291.192,129	392	339.843,125 291.193,006	13.481	392	339.843,125 291.193,006	393	339.862,795 291.193,556	19.678	393	339.862,795 291.193,556	394	339.883,85 291.193,263	21.057
394	339.883,85 291.193,263	395	339.891,454 291.202,615	12.053	395	339.891,454 291.202,615	396	339.901,982 291.207,291	11.52	396	339.901,982 291.207,291	397	339.915,726 291.201,446	14.935
397	339.915,726 291.201,446	398	339.937,366 291.195,017	22.575	398	339.937,366 291.195,017	399	339.970,172 291.185,016	34.297	399	339.970,172 291.185,016	400	339.992,69 291.174,788	24.732
400	339.992,69 291.174,788	401	340.002,925 291.160,467	17.602	401	340.002,925 291.160,467	402	340.004,679 291.145,855	14.717	402	340.004,679 291.145,855	1	340.004,754 291.144,202	1.655

** Lungimile segmentelor sunt determinate în planul de proiecție Stereo 70 și sunt rotunjite la 1 milimetru.

*** Distanța dintre puncte este formată din segmente cumulate ce sunt mai mici decât valoarea 1 milimetru.

**DATE DESPRE IMOBILUL NR. 14149**

Oficiul de Cadastru și Publicitate Imobiliară DOLJ
Biroul de Cadastru și Publicitate Imobiliară Craiova

A. Partea I. Descrierea imobilului

TEREN Extravilan

Adresa: Nr. FN, Jud. Dolj, HC 596

Nr. Crt	Nr cadastral Nr. topografic	Suprafața* (mp)	Observații / Referințe
A1		32.117	Sector cadastral:0 Teren neimprejmuit;

B. Partea II. Proprietari și acte

Inscrieri privitoare la dreptul de proprietate și alte drepturi reale		Referințe
/		
Act Normativ nr. Legea 7, din 13/03/1996 emis de PARLAMENTUL ROMÂNIEI;		
B1	Inscrierea provizorie, drept de PROPRIETATE, dobandit prin Lege, cota actuala 1/1, cota initiala 1/1	A1
	1) COMUNA CETATE , CIF:4553470	
	<i>OBSERVATII: PROPRIETAR NEIDENTIFICAT</i>	

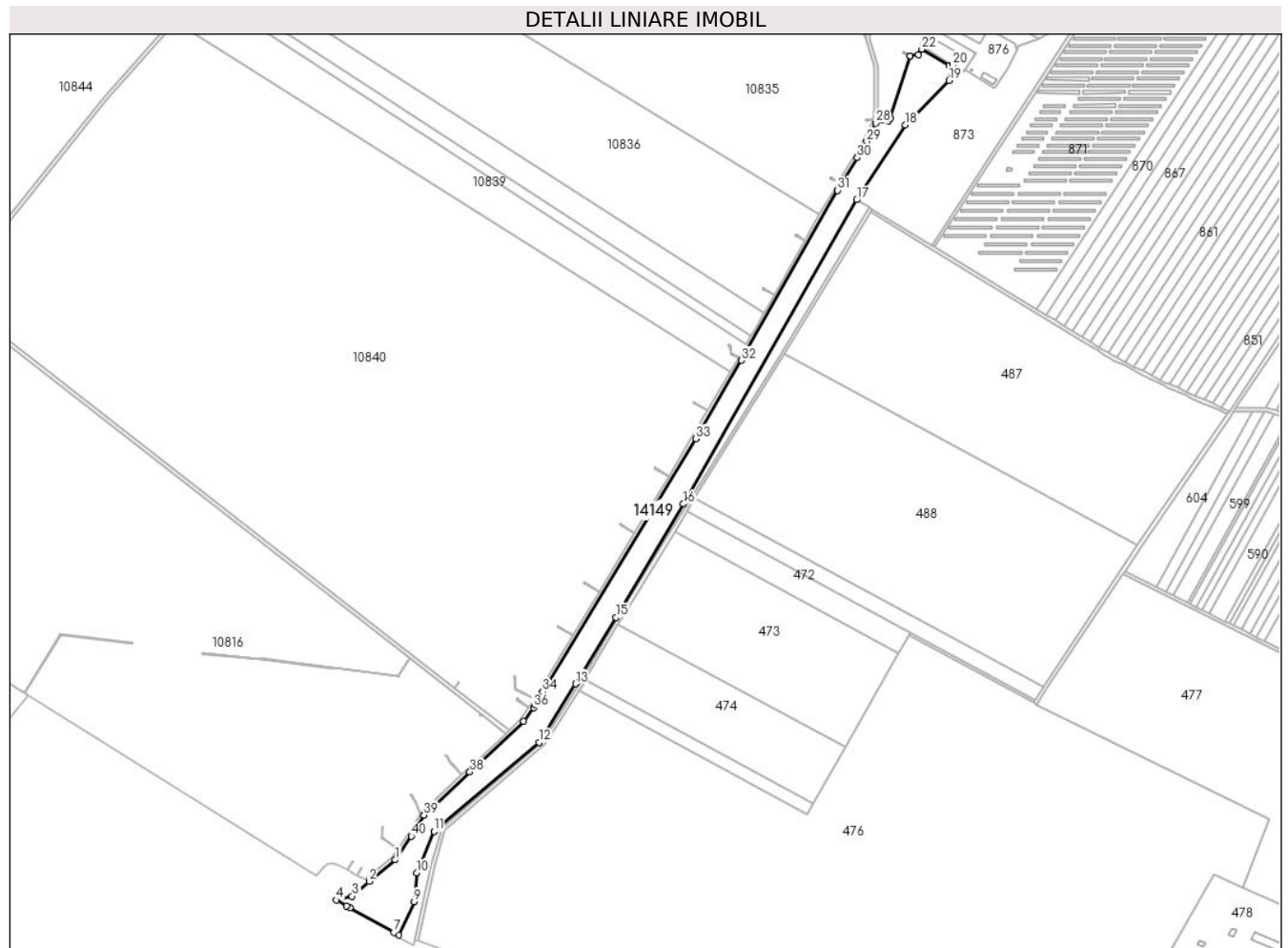
C. Partea III. SARCINI .

Inscrieri privind dezmembramintele dreptului de proprietate, drepturi reale de garanție și sarcini	Referințe
NU SUNT	

Teren

Nr cadastral	Suprafața (mp)*	Observații / Referințe
	32.117	

* Suprafața este determinată în planul de proiecție Stereo 70.



Date referitoare la teren

Crt	Categorie folosință	Intravilan	Suprafața (mp)	Tarla	Parcelă	Nr. topo	Observații / Referințe
1	curți constructii	NU	32.117	HC 596	-	-	

Lungime Segmente

1) Valorile lungimilor segmentelor sunt obținute din proiecție în plan.

Punct început	X / Y	Punct sfârșit	X / Y	Lungime segment (** (m)
1	341.444,108 291.151,3	2	341.414,794 291.127,285	37.895
3	341.395,735 291.110,638	4	341.377,961 291.106,313	18.293
5	341.389,752 291.099,501	6	341.393,217 291.097,499	4.002
7	341.442,479 291.070,148	8	341.448,078 291.067,121	6.365
9	341.465,592 291.104,569	10	341.468,161 291.136,724	32.257

Punct început	X / Y	Punct sfârșit	X / Y	Lungime segment (** (m)
2	341.414,794 291.127,285	3	341.395,735 291.110,638	25.305
4	341.377,961 291.106,313	5	341.389,752 291.099,501	13.617
6	341.393,217 291.097,499	7	341.442,479 291.070,148	56.346
8	341.448,078 291.067,121	9	341.465,592 291.104,569	41.341
10	341.468,161 291.136,724	11	341.487,574 291.183,385	50.538

Punct început	X / Y	Punct sfârșit	X / Y	Lungime segment (** (m)
11	341.487,574 291.183,385	12	341.605,403 291.282,91	154.237
13	341.646,368 291.348,477	14	341.654,294 291.360,795	14.648
15	341.691,834 291.422,883	16	341.767,507 291.550,005	147.941
17	341.961,88 291.890,625	18	342.016,177 291.974,683	100.07
19	342.065,36 292.024,383	20	342.069,576 292.041,467	17.597
21	342.065,658 292.041,385	22	342.034,9 292.059,407	35.649
23	342.030,951 292.053,066	24	342.021,82 292.052,164	9.175
25	342.021,819 292.052,159	26	341.999,271 291.981,787	73.896
27	341.997,693 291.979,143	28	341.983,191 291.976,521	14.737
29	341.972,974 291.956,033	30	341.962,452 291.937,822	21.032
31	341.940,114 291.901,22	32	341.832,487 291.710,896	218.648
33	341.781,091 291.623,154	34	341.609,555 291.339,343	331.622
35	341.601,043 291.324,934	36	341.599,255 291.321,938	3.489
37	341.588,262 291.306,238	38	341.527,843 291.249,725	82.73
39	341.476,314 291.201,574	40	341.462,25 291.177,74	27.674

Punct început	X / Y	Punct sfârșit	X / Y	Lungime segment (** (m)
12	341.605,403 291.282,91	13	341.646,368 291.348,477	77.312
14	341.654,294 291.360,795	15	341.691,834 291.422,883	72.555
16	341.767,507 291.550,005	17	341.961,88 291.890,625	392.177
18	342.016,177 291.974,683	19	342.065,36 292.024,383	69.922
20	342.069,576 292.041,467	21	342.065,658 292.041,385	3.919
22	342.034,9 292.059,407	23	342.030,951 292.053,066	7.47
24	342.021,82 292.052,164	25	342.021,819 292.052,159	0.005
26	341.999,271 291.981,787	27	341.997,693 291.979,143	3.079
28	341.983,191 291.976,521	29	341.972,974 291.956,033	22.894
30	341.962,452 291.937,822	31	341.940,114 291.901,22	42.88
32	341.832,487 291.710,896	33	341.781,091 291.623,154	101.687
34	341.609,555 291.339,343	35	341.601,043 291.324,934	16.735
36	341.599,255 291.321,938	37	341.588,262 291.306,238	19.166
38	341.527,843 291.249,725	39	341.476,314 291.201,574	70.525
40	341.462,25 291.177,74	1	341.444,108 291.151,3	32.066

** Lungimile segmentelor sunt determinate în planul de proiecție Stereo 70 și sunt rotunjite la 1 milimetru.

*** Distanța dintre puncte este formată din segmente cumulate ce sunt mai mici decât valoarea 1 milimetru.

**DATE DESPRE IMOBILUL NR. 14150**

Oficiul de Cadastru și Publicitate Imobiliară DOLJ
Biroul de Cadastru și Publicitate Imobiliară Craiova

A. Partea I. Descrierea imobilului

TEREN Extravilan

Adresa: Nr. FN, Jud. Dolj, HC 596

Nr. Crt	Nr cadastral Nr. topografic	Suprafața* (mp)	Observații / Referințe
A1		33.931	Sector cadastral:0 Teren neimprejmuit;

B. Partea II. Proprietari și acte

Inscrieri privitoare la dreptul de proprietate și alte drepturi reale		Referințe
/		
Act Normativ nr. Legea 7, din 13/03/1996 emis de PARLAMENTUL ROMÂNIEI;		
B1	Inscrierea provizorie, drept de PROPRIETATE, dobandit prin Lege, cota actuala 1/1, cota initiala 1/1	A1
	1) COMUNA CETATE , CIF:4553470	
	<i>OBSERVATII: PROPRIETAR NEIDENTIFICAT</i>	

C. Partea III. SARCINI .

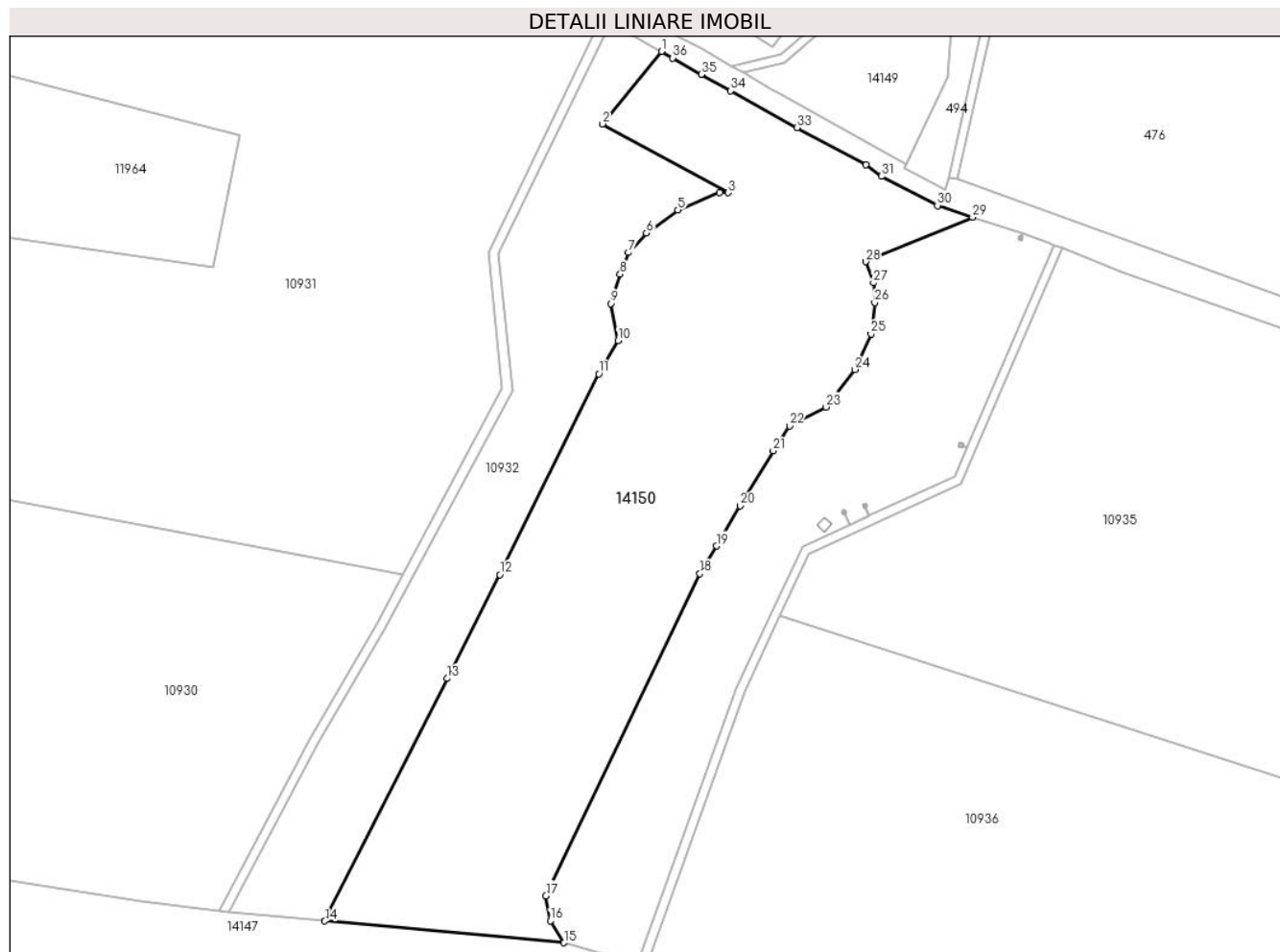
Inscrieri privind dezmembramintele dreptului de proprietate, drepturi reale de garanție și sarcini	Referințe
NU SUNT	

Anexa Nr. 1 La Partea I

Teren

Nr cadastral	Suprafața (mp)*	Observații / Referințe
	33.931	

* Suprafața este determinată în planul de proiecție Stereo 70.



Date referitoare la teren

Crt	Categorie folosință	Intra vilan	Suprafața (mp)	Tarla	Parcelă	Nr. topo	Observații / Referințe
1	curți constructii	NU	33.931	HC 596	-	-	

Lungime Segmente

1) Valorile lungimilor segmentelor sunt obținute din proiecție în plan.

Punct început	X / Y	Punct sfârșit	X / Y	Lungime segment (** (m)	Punct început	X / Y	Punct sfârșit	X / Y	Lungime segment (** (m)
1	341.342,565 291.115,584	2	341.317,199 291.084,434	40.172	2	341.317,199 291.084,434	3	341.371,268 291.054,863	61.627
3	341.371,268 291.054,863	4	341.367,545 291.054,863	3.723	4	341.367,545 291.054,863	5	341.349,676 291.047,412	19.36
5	341.349,676 291.047,412	6	341.336,088 291.037,513	16.811	6	341.336,088 291.037,513	7	341.328,518 291.029,166	11.268
7	341.328,518 291.029,166	8	341.324,83 291.019,849	10.02	8	341.324,83 291.019,849	9	341.320,948 291.007,232	13.201
9	341.320,948 291.007,232	10	341.323,957 290.991,315	16.199	10	341.323,957 290.991,315	11	341.315,61 290.977,048	16.529

Punct început	X / Y	Punct sfârșit	X / Y	Lungime segment (** (m)
11	341.315,61 290.977,048	12	341.273,08 290.890,73	96.227
13	341.250,39 290.846,122	14	341.197,786 290.741,886	116.758
15	341.300,681 290.732,526	16	341.294,764 290.741,964	11.139
17	341.292,899 290.752,708	18	341.359,159 290.891,149	153.481
19	341.366,327 290.903,049	20	341.376,474 290.920,289	20.004
21	341.390,73 290.943,953	22	341.397,718 290.954,629	12.76
23	341.413,441 290.962,781	24	341.425,863 290.978,892	20.344
25	341.432,754 290.994,227	26	341.434,307 291.007,62	13.483
27	341.433,822 291.016,161	28	341.430,477 291.025,229	9.665
29	341.476,418 291.044,328	30	341.461,381 291.049,334	15.848
31	341.437,249 291.061,925	32	341.430,611 291.066,982	8.345
33	341.400,991 291.082,861	34	341.372,393 291.098,671	32.677
35	341.359,777 291.105,762	36	341.347,45 291.112,801	14.195

Punct început	X / Y	Punct sfârșit	X / Y	Lungime segment (** (m)
12	341.273,08 290.890,73	13	341.250,39 290.846,122	50.047
14	341.197,786 290.741,886	15	341.300,681 290.732,526	103.32
16	341.294,764 290.741,964	17	341.292,899 290.752,708	10.905
18	341.359,159 290.891,149	19	341.366,327 290.903,049	13.892
20	341.376,474 290.920,289	21	341.390,73 290.943,953	27.626
22	341.397,718 290.954,629	23	341.413,441 290.962,781	17.711
24	341.425,863 290.978,892	25	341.432,754 290.994,227	16.812
26	341.434,307 291.007,62	27	341.433,822 291.016,161	8.555
28	341.430,477 291.025,229	29	341.476,418 291.044,328	49.753
30	341.461,381 291.049,334	31	341.437,249 291.061,925	27.219
32	341.430,611 291.066,982	33	341.400,991 291.082,861	33.608
34	341.372,393 291.098,671	35	341.359,777 291.105,762	14.472
36	341.347,45 291.112,801	1	341.342,565 291.115,584	5.622

** Lungimile segmentelor sunt determinate în planul de proiecție Stereo 70 și sunt rotunjite la 1 milimetru.

*** Distanța dintre puncte este formată din segmente cumulate ce sunt mai mici decât valoarea 1 milimetru.

**DATE DESPRE IMOBILUL NR. 14151**

Oficiul de Cadastru și Publicitate Imobiliară DOLJ
Biroul de Cadastru și Publicitate Imobiliară Craiova

A. Partea I. Descrierea imobilului

TEREN Extravilan

Adresa: Nr. FN, Jud. Dolj, De 592

Nr. Crt	Nr cadastral Nr. topografic	Suprafața* (mp)	Observații / Referințe
A1	39776	24.213	Sector cadastral:0 Teren neîmprejmuit; teren partial împrejmuit cu gard de beton, plasa si limita conventionala

B. Partea II. Proprietari și acte

Inscrieri privitoare la dreptul de proprietate și alte drepturi reale	Referințe
209102 / 26/10/2022	
Act Administrativ nr. HCL nr. 3 si Anexa, din 31/01/2022 emis de Primăria Comunei Cetate (act administrativ nr HCL nr.52 si Anexa din 31.03.2009, emis de Primăria Comunei Cetate;act normativ nr Anexa 32 _Inventarul bunurilor com. Cetate conf. HG 965_2002 din 18.09.2002, emis de Guvernul Romaniei;act administrativ nr HCL nr.52 si Anexa din 26.07.2017, emis de Primăria Comunei Cetate;act administrativ nr Referat nr.9345 din 13.09.2017, emis de Institutia Prefectului Judetul Dolj;act administrativ nr Adeverinta nr. 11019 din 24.10.2022, emis de Primăria Comunei Cetate;act administrativ nr Referat nr. 5724 din 23.06.2009, emis de Institutia Prefectului Judetul Dolj;act administrativ nr HCL nr. 3 si Anexa din 31.01.2022, emis de Primăria Comunei Cetate;act administrativ nr Referat nr.1458, 1459, 1460 din 28.02.2022, emis de Institutia Prefectului Judetul Dolj;act normativ nr HG nr. 596 si Anexa din 04.08.2011, emis de Guvernul Romaniei);	
B1	Intabulare, drept de PROPRIETATE, dobandit prin Lege, cota actuala 1/1, cota initiala 1/1 1) COMUNA CETATE , CIF:4553470, - domeniul public
	A1

C. Partea III. SARCINI .

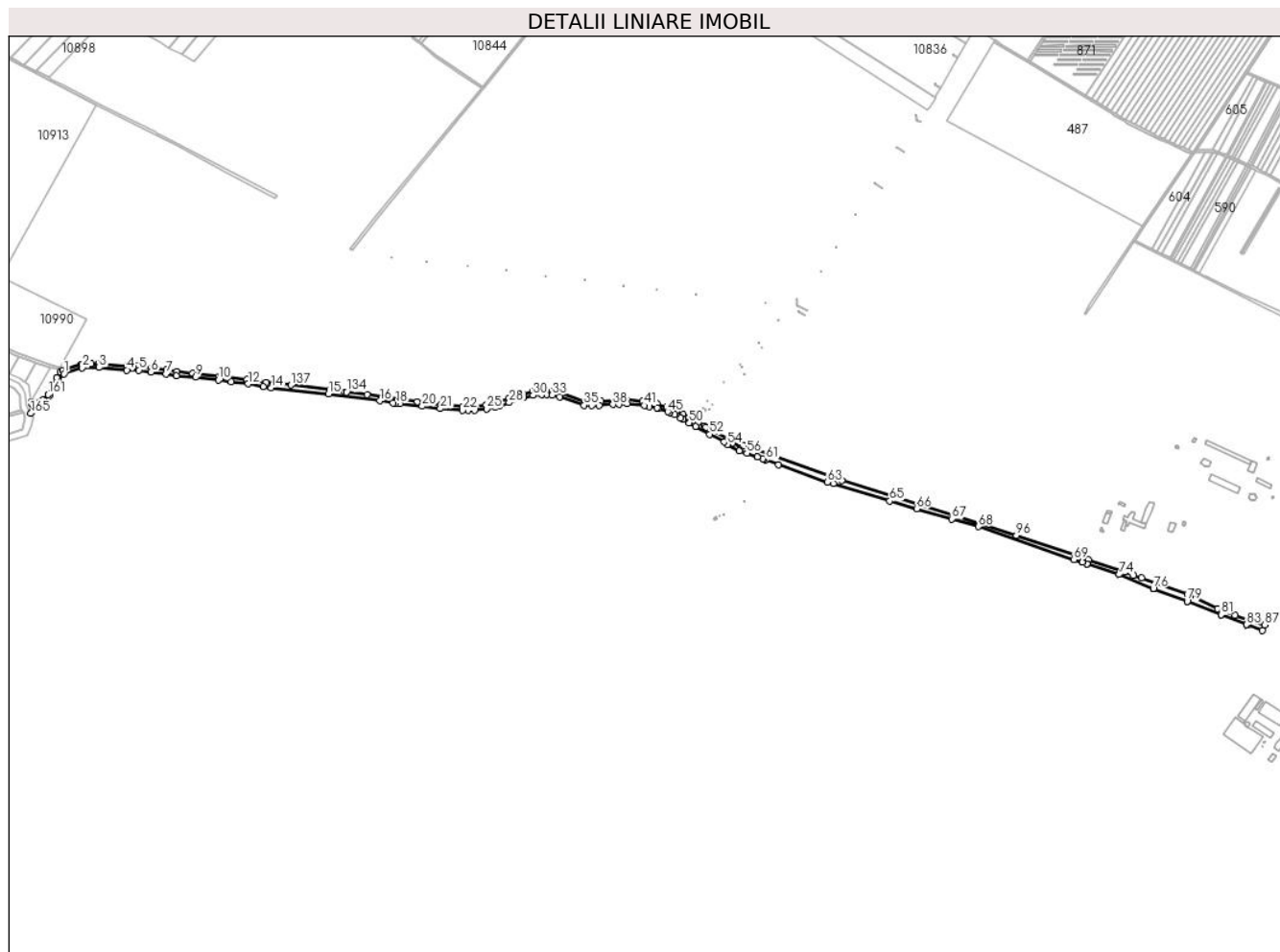
Inscrieri privind dezmembramintele dreptului de proprietate, drepturi reale de garanție și sarcini	Referințe
NU SUNT	

Anexa Nr. 1 La Partea I

Teren

Nr cadastral	Suprafața (mp)*	Observații / Referințe
39776	24.213	teren partial imprejmuit cu gard de beton, plasa si limita conventionala

* Suprafața este determinată în planul de proiecție Stereo 70.



Date referitoare la teren

Crt	Categorie folosință	Intravilan	Suprafața (mp)	Tarla	Parcelă	Nr. topo	Observații / Referințe
1	drum	NU	24.213	-	-	-	

Lungime Segmente

1) Valorile lungimilor segmentelor sunt obținute din proiecție în plan.

Punct început	X / Y	Punct sfârșit	X / Y	Lungime segment	Punct început	X / Y	Punct sfârșit	X / Y	Lungime segment	Punct început	X / Y	Punct sfârșit	X / Y	Lungime segment
1	340.092,936 291.204,817	2	340.129,844 291.216,85	38.82	2	340.129,844 291.216,85	3	340.164,17 291.217,649	34.335	3	340.164,17 291.217,649	4	340.220,411 291.212,503	56.476
4	340.220,411 291.212,503	5	340.245,071 291.212,638	24.66	5	340.245,071 291.212,638	6	340.269,223 291.208,746	24.464	6	340.269,223 291.208,746	7	340.299,776 291.204,764	30.811
7	340.299,776 291.204,764	8	340.320,884 291.201,515	21.357	8	340.320,884 291.201,515	9	340.359,526 291.197,979	38.803	9	340.359,526 291.197,979	10	340.405,745 291.192,432	46.551
10	340.405,745 291.192,432	11	340.431,747 291.188,588	26.285	11	340.431,747 291.188,588	12	340.466,033 291.184,86	34.488	12	340.466,033 291.184,86	13	340.497,145 291.179,5	31.57
13	340.497,145 291.179,5	14	340.512,499 291.176,609	15.624	14	340.512,499 291.176,609	15	340.629,091 291.164,417	117.28	15	340.629,091 291.164,417	16	340.732,876 291.150,5	104.714
16	340.732,876 291.150,5	17	340.759,92 291.146,055	27.407	17	340.759,92 291.146,055	18	340.764,956 291.145,424	5.075	18	340.764,956 291.145,424	19	340.773,508 291.144,682	8.584

Punct început	X / Y	Punct sfârşit	X / Y	Lungime segment	Punct început	X / Y	Punct sfârşit	X / Y	Lungime segment	Punct început	X / Y	Punct sfârşit	X / Y	Lungime segment
19	340.773,508 291.144,682	20	340.818,621 291.139,565	45.40 2	20	340.818,621 291.139,565	21	340.855,251 291.134,492	36.98	21	340.855,251 291.134,492	22	340.900,683 291.131,145	45.55 5
22	340.900,683 291.131,145	23	340.910,944 291.130,956	10.26 3	23	340.910,944 291.130,956	24	340.925,538 291.130,686	14.59 6	24	340.925,538 291.130,686	25	340.949,309 291.134,034	24.00 6
25	340.949,309 291.134,034	26	340.966,288 291.137,387	17.30 7	26	340.966,288 291.137,387	27	340.975,16 291.140,056	9.265	27	340.975,16 291.140,056	28	340.995,136 291.146,669	21.04 2
28	340.995,136 291.146,669	29	341.024,46 291.156,581	30.95 4	29	341.024,46 291.156,581	30	341.043,279 291.161,702	19.50 3	30	341.043,279 291.161,702	31	341.060,514 291.163,265	17.30 6
31	341.060,514 291.163,265	32	341.070,27 291.162,805	9.767	32	341.070,27 291.162,805	33	341.082,152 291.162,246	11.89 5	33	341.082,152 291.162,246	34	341.097,054 291.157,901	15.52 3
34	341.097,054 291.157,901	35	341.146,95 291.141,609	52.48 8	35	341.146,95 291.141,609	36	341.162,229 291.140,485	15.32	36	341.162,229 291.140,485	37	341.177,562 291.141,003	15.34 2
37	341.177,562 291.141,003	38	341.205,149 291.142,871	27.65	38	341.205,149 291.142,871	39	341.216,978 291.143,975	11.88	39	341.216,978 291.143,975	40	341.233,944 291.144,277	16.96 9
40	341.233,944 291.144,277	41	341.268,455 291.141,044	34.66 2	41	341.268,455 291.141,044	42	341.279,183 291.139,052	10.91 1	42	341.279,183 291.139,052	43	341.294,23 291.136,134	15.32 7
43	341.294,23 291.136,134	44	341.296,697 291.135,254	2.619	44	341.296,697 291.135,254	45	341.316,087 291.128,334	20.58 8	45	341.316,087 291.128,334	46	341.320,106 291.126,688	4.343
46	341.320,106 291.126,688	47	341.330,666 291.122,362	11.41 2	47	341.330,666 291.122,362	48	341.342,565 291.115,584	13.69 4	48	341.342,565 291.115,584	49	341.347,45 291.112,801	5.622
49	341.347,45 291.112,801	50	341.359,777 291.105,762	14.19 5	50	341.359,777 291.105,762	51	341.372,393 291.098,671	14.47 2	51	341.372,393 291.098,671	52	341.400,991 291.082,861	32.67 7
52	341.400,991 291.082,861	53	341.430,611 291.066,982	33.60 8	53	341.430,611 291.066,982	54	341.437,249 291.061,925	8.345	54	341.437,249 291.061,925	55	341.461,381 291.049,334	27.21 9
55	341.461,381 291.049,334	56	341.476,418 291.044,328	15.84 8	56	341.476,418 291.044,328	57	341.497,814 291.037,206	22.55	57	341.497,814 291.037,206	58	341.497,819 291.037,204	0.005
58	341.497,819 291.037,204	59	341.509,385 291.033,354	12.19	59	341.509,385 291.033,354	60	341.511,649 291.032,434	2.444	60	341.511,649 291.032,434	61	341.515,352 291.030,93	3.997
61	341.515,352 291.030,93	62	341.540,684 291.020,641	27.34 2	62	341.540,684 291.020,641	63	341.639,476 290.985,845	104.7 41	63	341.639,476 290.985,845	64	341.652,117 290.982,749	13.01 5
64	341.652,117 290.982,749	65	341.766,119 290.947,812	119.2 35	65	341.766,119 290.947,812	66	341.820,457 290.932,069	56.57 3	66	341.820,457 290.932,069	67	341.891,844 290.911,387	74.32 3
67	341.891,844 290.911,387	68	341.945,898 290.895,727	56.27 7	68	341.945,898 290.895,727	69	342.139,327 290.829,155	204.5 64	69	342.139,327 290.829,155	70	342.156,811 290.823,342	18.42 5
70	342.156,811 290.823,342	71	342.156,816 290.823,341	0.005	71	342.156,816 290.823,341	72	342.165,432 290.820,476	9.08	72	342.165,432 290.820,476	73	342.165,437 290.820,475	0.005
73	342.165,437 290.820,475	74	342.230,421 290.798,87	68.48 1	74	342.230,421 290.798,87	75	342.230,426 290.798,868	0.005	75	342.230,426 290.798,868	76	342.300,093 290.770,66	75.16 1
76	342.300,093 290.770,66	77	342.300,097 290.770,658	0.004	77	342.300,097 290.770,658	78	342.300,791 290.770,377	0.749	78	342.300,791 290.770,377	79	342.368,77 290.744,891	72.59 9
79	342.368,77 290.744,891	80	342.368,775 290.744,889	0.005	80	342.368,775 290.744,889	81	342.437,665 290.717,718	74.05 5	81	342.437,665 290.717,718	82	342.437,669 290.717,717	0.004
82	342.437,669 290.717,717	83	342.489,294 290.697,355	55.49 6	83	342.489,294 290.697,355	84	342.489,298 290.697,353	0.004	84	342.489,298 290.697,353	85	342.490,988 290.696,687	1.816
85	342.490,988 290.696,687	86	342.521,183 290.685,423	32.22 8	86	342.521,183 290.685,423	87	342.525,879 290.697,004	12.49 7	87	342.525,879 290.697,004	88	342.465,51 290.715,97	63.27 8
88	342.465,51 290.715,97	89	342.429,909 290.729,788	38.18 9	89	342.429,909 290.729,788	90	342.369,44 290.759,12	67.20 8	90	342.369,44 290.759,12	91	342.276,301 290.791,553	98.62 4
91	342.276,301 290.791,553	92	342.260,355 290.797,357	16.96 9	92	342.260,355 290.797,357	93	342.242,774 290.804,042	18.80 9	93	342.242,774 290.804,042	94	342.169,05 290.828,9	77.80 2
94	342.169,05 290.828,9	95	342.165,293 290.830,169	3.966	95	342.165,293 290.830,169	96	342.022,882 290.878,28	150.3 18	96	342.022,882 290.878,28	97	341.951,13 290.902,52	75.73 6
97	341.951,13 290.902,52	98	341.668,837 290.989,015	295.2 47	98	341.668,837 290.989,015	99	341.470,0 291.060,58	211.3 24	99	341.470,0 291.060,58	100	341.466,096 291.061,449	4.0
100	341.466,096 291.061,449	101	341.464,9 291.056,079	5.502	101	341.464,9 291.056,079	102	341.447,226 291.065,3	19.93 5	102	341.447,226 291.065,3	103	341.448,078 291.067,121	2.01
103	341.448,078 291.067,121	104	341.442,479 291.070,148	6.365	104	341.442,479 291.070,148	105	341.393,217 291.097,499	56.34 6	105	341.393,217 291.097,499	106	341.389,752 291.099,501	4.002
106	341.389,752 291.099,501	107	341.377,961 291.106,313	13.61 7	107	341.377,961 291.106,313	108	341.372,942 291.109,213	5.797	108	341.372,942 291.109,213	109	341.359,745 291.116,799	15.22 2
109	341.359,745 291.116,799	110	341.347,452 291.123,071	13.80 1	110	341.347,452 291.123,071	111	341.334,091 291.130,402	15.24	111	341.334,091 291.130,402	112	341.314,799 291.137,288	20.48 4
112	341.314,799 291.137,288	113	341.294,434 291.144,556	21.62 3	113	341.294,434 291.144,556	114	341.265,131 291.149,976	29.8	114	341.265,131 291.149,976	115	341.231,539 291.152,707	33.70 3
115	341.231,539 291.152,707	116	341.208,688 291.151,677	22.87 4	116	341.208,688 291.151,677	117	341.181,179 291.149,814	27.57 2	117	341.181,179 291.149,814	118	341.148,2 291.149,617	32.98

Punct început	X / Y	Punct sfârșit	X / Y	Lungime segment	Punct început	X / Y	Punct sfârșit	X / Y	Lungime segment	Punct început	X / Y	Punct sfârșit	X / Y	Lungime segment
118	341.148,2 291.149,617	119	341.099,416 291.165,546	51.319	119	341.099,416 291.165,546	120	341.083,478 291.170,192	16.601	120	341.083,478 291.170,192	121	341.060,34 291.171,282	23.164
121	341.060,34 291.171,282	122	341.041,89 291.169,609	18.526	122	341.041,89 291.169,609	123	341.022,039 291.164,382	20.528	123	341.022,039 291.164,382	124	340.993,006 291.154,136	30.788
124	340.993,006 291.154,136	125	340.973,035 291.147,775	20.96	125	340.973,035 291.147,775	126	340.947,841 291.141,906	25.869	126	340.947,841 291.141,906	127	340.925,051 291.138,696	23.015
127	340.925,051 291.138,696	128	340.901,052 291.139,14	24.003	128	340.901,052 291.139,14	129	340.873,732 291.141,156	27.394	129	340.873,732 291.141,156	130	340.856,152 291.142,454	17.628
130	340.856,152 291.142,454	131	340.828,967 291.146,237	27.447	131	340.828,967 291.146,237	132	340.809,247 291.148,866	19.894	132	340.809,247 291.148,866	133	340.706,93 291.162,535	103.26
133	340.706,93 291.162,535	134	340.665,751 291.168,037	41.545	134	340.665,751 291.168,037	135	340.661,628 291.168,385	4.138	135	340.661,628 291.168,385	136	340.631,18 291.172,537	30.73
136	340.631,18 291.172,537	137	340.552,692 291.182,154	79.075	137	340.552,692 291.182,154	138	340.502,283 291.187,909	50.736	138	340.502,283 291.187,909	139	340.463,068 291.194,047	39.692
139	340.463,068 291.194,047	140	340.410,449 291.199,817	52.934	140	340.410,449 291.199,817	141	340.406,814 291.200,361	3.675	141	340.406,814 291.200,361	142	340.353,055 291.206,312	54.087
142	340.353,055 291.206,312	143	340.321,858 291.209,459	31.355	143	340.321,858 291.209,459	144	340.300,902 291.212,685	21.203	144	340.300,902 291.212,685	145	340.270,348 291.216,667	30.812
145	340.270,348 291.216,667	146	340.245,402 291.220,501	25.239	146	340.245,402 291.220,501	147	340.241,187 291.220,501	4.215	147	340.241,187 291.220,501	148	340.237,1 291.220,501	4.087
148	340.237,1 291.220,501	149	340.232,623 291.220,501	4.477	149	340.232,623 291.220,501	150	340.220,799 291.220,501	11.824	150	340.220,799 291.220,501	151	340.164,442 291.225,657	56.592
151	340.164,442 291.225,657	152	340.162,608 291.225,614	1.835	152	340.162,608 291.225,614	153	340.147,323 291.225,259	15.289	153	340.147,323 291.225,259	154	340.129,194 291.224,838	18.134
154	340.129,194 291.224,838	155	340.128,482 291.224,821	0.712	155	340.128,482 291.224,821	156	340.097,511 291.214,723	32.576	156	340.097,511 291.214,723	157	340.090,457 291.212,423	7.419
157	340.090,457 291.212,423	158	340.085,063 291.207,867	7.061	158	340.085,063 291.207,867	159	340.077,991 291.197,003	12.963	159	340.077,991 291.197,003	160	340.072,454 291.180,071	17.814
160	340.072,454 291.180,071	161	340.060,694 291.162,997	20.732	161	340.060,694 291.162,997	162	340.049,688 291.151,821	15.686	162	340.049,688 291.151,821	163	340.026,945 291.148,057	23.052
163	340.026,945 291.148,057	164	340.027,353 291.144,07	4.008	164	340.027,353 291.144,07	165	340.025,405 291.124,709	19.459	165	340.025,405 291.124,709	166	340.028,12 291.127,03	3.572
166	340.028,12 291.127,03	167	340.045,63 291.142,0	23.037	167	340.045,63 291.142,0	168	340.063,79 291.160,44	25.881	168	340.063,79 291.160,44	169	340.076,05 291.178,24	21.614
169	340.076,05 291.178,24	170	340.082,11 291.195,44	18.236	170	340.082,11 291.195,44	1	340.092,936 291.204,817	14.322					

** Lungimile segmentelor sunt determinate în planul de proiecție Stereo 70 și sunt rotunjite la 1 milimetru.

*** Distanța dintre puncte este formată din segmente cumulate ce sunt mai mici decât valoarea 1 milimetru.

**DATE DESPRE IMOBILUL NR. 14838**

Oficiul de Cadastru și Publicitate Imobiliară DOLJ
Biroul de Cadastru și Publicitate Imobiliară Craiova

A. Partea I. Descrierea imobilului

TEREN Intravilan

Adresa: Loc. Cetate, Nr. FN, Jud. Dolj, P1

Nr. Crt	Nr cadastral Nr. topografic	Suprafața* (mp)	Observații / Referințe
A1		2	Sector cadastral:0 Teren neimprejmuit; L20 KV CETATE - SPA 1

Construcții

Crt	Nr cadastral Nr. topografic	Adresa	Observații / Referințe
A1.1		Loc. Cetate, Nr. FN, Jud. Dolj, P1	Nr. niveluri:1; S. construita la sol:2 mp; Stalp electric

B. Partea II. Proprietari și acte

Inscrieri privitoare la dreptul de proprietate și alte drepturi reale		Referințe
/		
Act Normativ nr. HG NR. 1705, din 29/11/2006 emis de GUVERNUL ROMANIEI (Legea 123 din 10.07.2012; Contract de concesiune nr. 6 din 20.06.2005; Act Aditional nr. 1 din 04.03.2016; Licenta pentru distributia energiei electrice nr. 14033 din 01.07.2002 si Anexa);		
B1	Intabulare, drept de PROPRIETATE, dobandit prin Lege, cota actuala 1/1, cota initiala 1/1 1) STATUL ROMAN- DOMENIUL PUBLIC, CIF:9999999999999, LIPSA CUI	A1, A1.1
B2	Intabulare, drept de ADMINISTRARE, dobandit prin Lege, cota actuala 1/1, cota initiala 1/1 1) MINISTERUL ECONOMIEI SI COMERTULUI, CIF:9999999999999, LIPSA CUI	A1, A1.1
B3	Intabulare, drept de CONCESIUNE pe o perioada de 49 de ani, dobandit prin Lege, cota actuala 1/1, cota initiala 1/1 1) CEZ DISTRIBUTIE SA, CIF:14491102	A1, A1.1

C. Partea III. SARCINI .

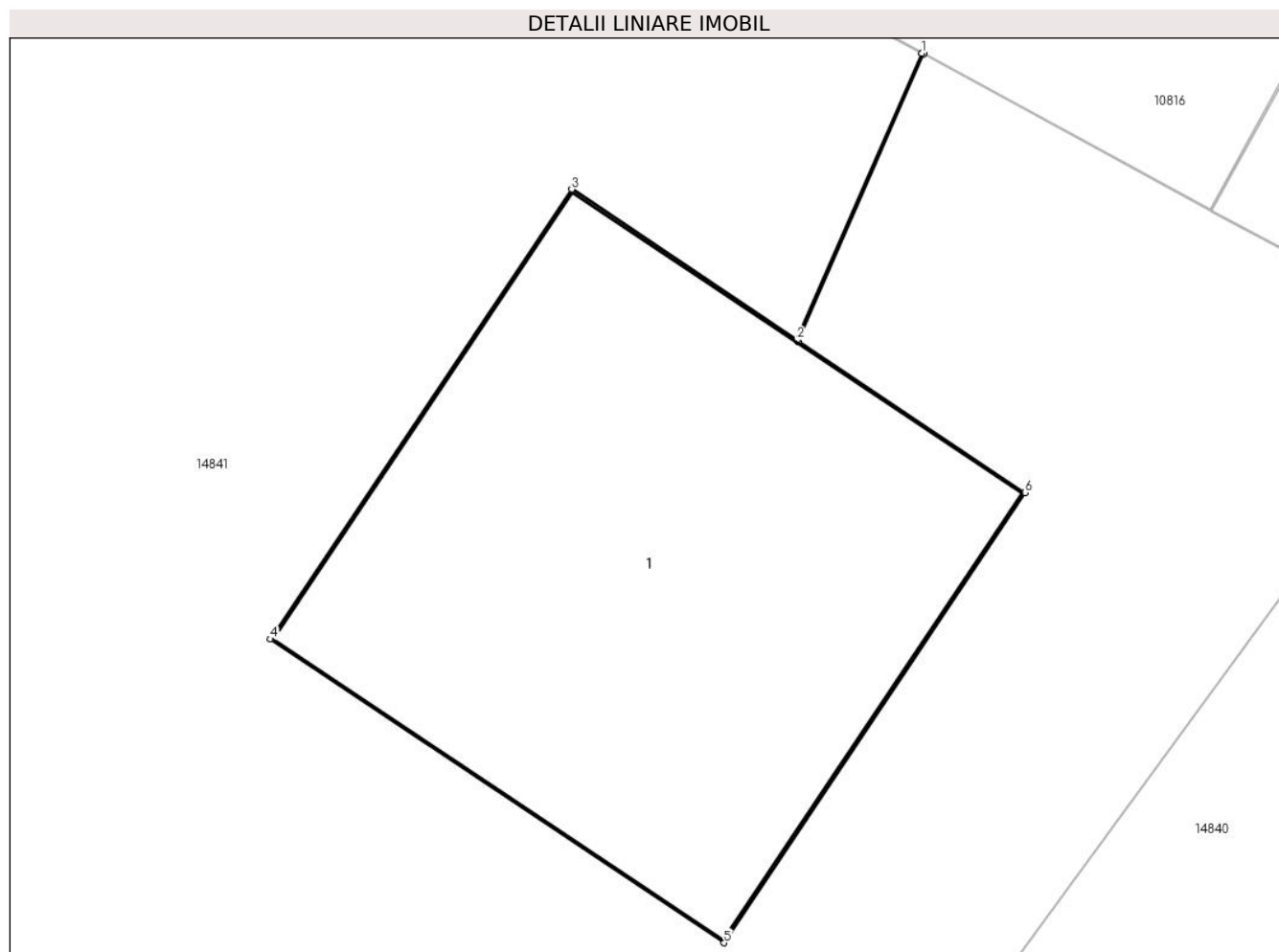
Inscrieri privind dezmembramintele dreptului de proprietate, drepturi reale de garanție și sarcini	Referințe
NU SUNT	

Anexa Nr. 1 La Partea I

Teren

Nr cadastral	Suprafața (mp)*	Observații / Referințe
	2	L20 KV CETATE - SPA 1

* Suprafața este determinată în planul de proiecție Stereo 70.



Date referitoare la teren

Crt	Categorie folosință	Intra vilan	Suprafața (mp)	Tarla	Parcelă	Nr. topo	Observații / Referințe
1	curți constructii	DA	2	-	1	-	

Date referitoare la construcții

Crt	Număr	Destinație construcție	Supraf. (mp)	Situație juridică	Observații / Referințe
A1.1		construcții industriale și edilitare	2	Cu acte	Nr. niveluri:1; S. construita la sol:2 mp; Stalp electric

Lungime Segmente

1) Valorile lungimilor segmentelor sunt obținute din proiecție în plan.

Punct început	X / Y	Punct sfârșit	X / Y	Lungime segment (** (m)
1	341.400,811 291.134,629	2	341.400,487 291.133,887	0.81
2	341.400,487 291.133,887	3	341.399,905 291.134,277	0.701
3	341.399,905 291.134,277	4	341.399,126 291.133,114	1.4

Punct început	X / Y	Punct sfârșit	X / Y	Lungime segment (** (m)
4	341.399,126 291.133,114	5	341.400,299 291.132,329	1.411
5	341.400,299 291.132,329	6	341.401,077 291.133,493	1.4
6	341.401,077 291.133,493	7	341.400,491 291.133,884	0.704
7	341.400,491 291.133,884	8	341.400,815 291.134,627	0.811
8	341.400,815 291.134,627	1	341.400,811 291.134,629	0.004

** Lungimile segmentelor sunt determinate în planul de proiecție Stereo 70 și sunt rotunjite la 1 milimetru.

*** Distanța dintre puncte este formată din segmente cumulate ce sunt mai mici decât valoarea 1 milimetru.

**DATE DESPRE IMOBILUL NR. 14839**

Oficiul de Cadastru și Publicitate Imobiliară DOLJ
Biroul de Cadastru și Publicitate Imobiliară Craiova

A. Partea I. Descrierea imobilului

TEREN Necunoscut

Adresa: Loc. Cetate, Nr. FN, Jud. Dolj, DE 588

Nr. Crt	Nr cadastral Nr. topografic	Suprafața* (mp)	Observații / Referințe
A1		172	Sector cadastral:0 Teren neimprejmuit;

B. Partea II. Proprietari și acte

Inscrieri privitoare la dreptul de proprietate și alte drepturi reale	Referințe
/	
Act Normativ nr. Legea 7, din 13/03/1996 emis de PARLAMENTUL ROMÂNIEI;	
B1	Inscrierea provizorie, drept de PROPRIETATE, dobandit prin Lege, cota actuala 1/1, cota initiala 1/1
	1) COMUNA CETATE , CIF:4553470
	<i>OBSERVATII: PROPRIETAR NEIDENTIFICAT</i>

C. Partea III. SARCINI .

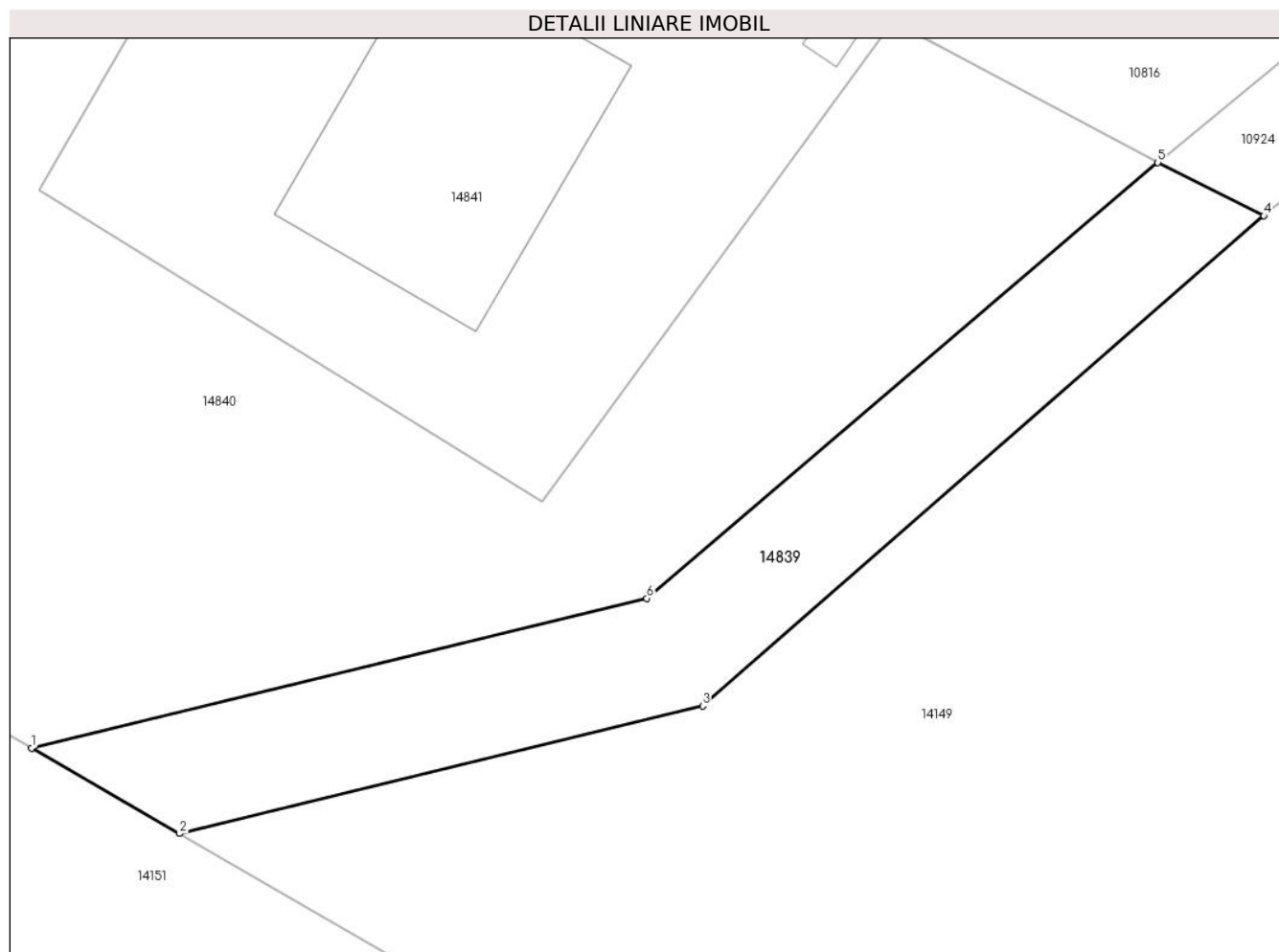
Inscrieri privind dezmembramintele dreptului de proprietate, drepturi reale de garanție și sarcini	Referințe
NU SUNT	

Anexa Nr. 1 La Partea I

Teren

Nr cadastral	Suprafața (mp)*	Observații / Referințe
	172	

* Suprafața este determinată în planul de proiecție Stereo 70.



Date referitoare la teren

Crt	Categorie folosință	Intravilan	Suprafața (mp)	Tarla	Parcelă	Nr. topo	Observații / Referințe
1	drum	DA	90	DE 588	-	-	
2	drum	NU	82	DE 588	-	-	

Lungime Segmente

1) Valorile lungimilor segmentelor sunt obținute din proiecție în plan.

Punct început	X / Y	Punct sfârșit	X / Y	Lungime segment (** (m)
1	341.372,942 291.109,213	2	341.377,961 291.106,313	5.797
2	341.377,961 291.106,313	3	341.395,735 291.110,638	18.293
3	341.395,735 291.110,638	4	341.414,794 291.127,285	25.305
4	341.414,794 291.127,285	5	341.411,197 291.129,088	4.024

Punct început	X / Y	Punct sfârșit	X / Y	Lungime segment (** (m)
5	341.411,197 291.129,088	6	341.393,84 291.114,293	22.807
6	341.393,84 291.114,293	1	341.372,942 291.109,213	21.507

** Lungimile segmentelor sunt determinate în planul de proiecție Stereo 70 și sunt rotunjite la 1 milimetru.

*** Distanța dintre puncte este formată din segmente cumulate ce sunt mai mici decât valoarea 1 milimetru.

**DATE DESPRE IMOBILUL NR. 14840**

Oficiul de Cadastru și Publicitate Imobiliară DOLJ
Biroul de Cadastru și Publicitate Imobiliară Craiova

A. Partea I. Descrierea imobilului

TEREN Necunoscut

Adresa: Loc. Cetate, Nr. FN, Jud. Dolj, T80/1, P1/1

Nr. Crt	Nr cadastral Nr. topografic	Suprafața* (mp)	Observații / Referințe
A1		1.006	Sector cadastral:0 Teren neimprejmuit;

B. Partea II. Proprietari și acte

Inscrieri privitoare la dreptul de proprietate și alte drepturi reale		Referințe
/		
Act Normativ nr. Legea 7, din 13/03/1996 emis de PARLAMENTUL ROMÂNIEI;		
B1	Inscrierea provizorie, drept de PROPRIETATE, dobandit prin Lege, cota actuala 1/1, cota initiala 1/1	A1
	1) COMUNA CETATE , CIF:4553470	
	<i>OBSERVATII: PROPRIETAR NEIDENTIFICAT</i>	

C. Partea III. SARCINI .

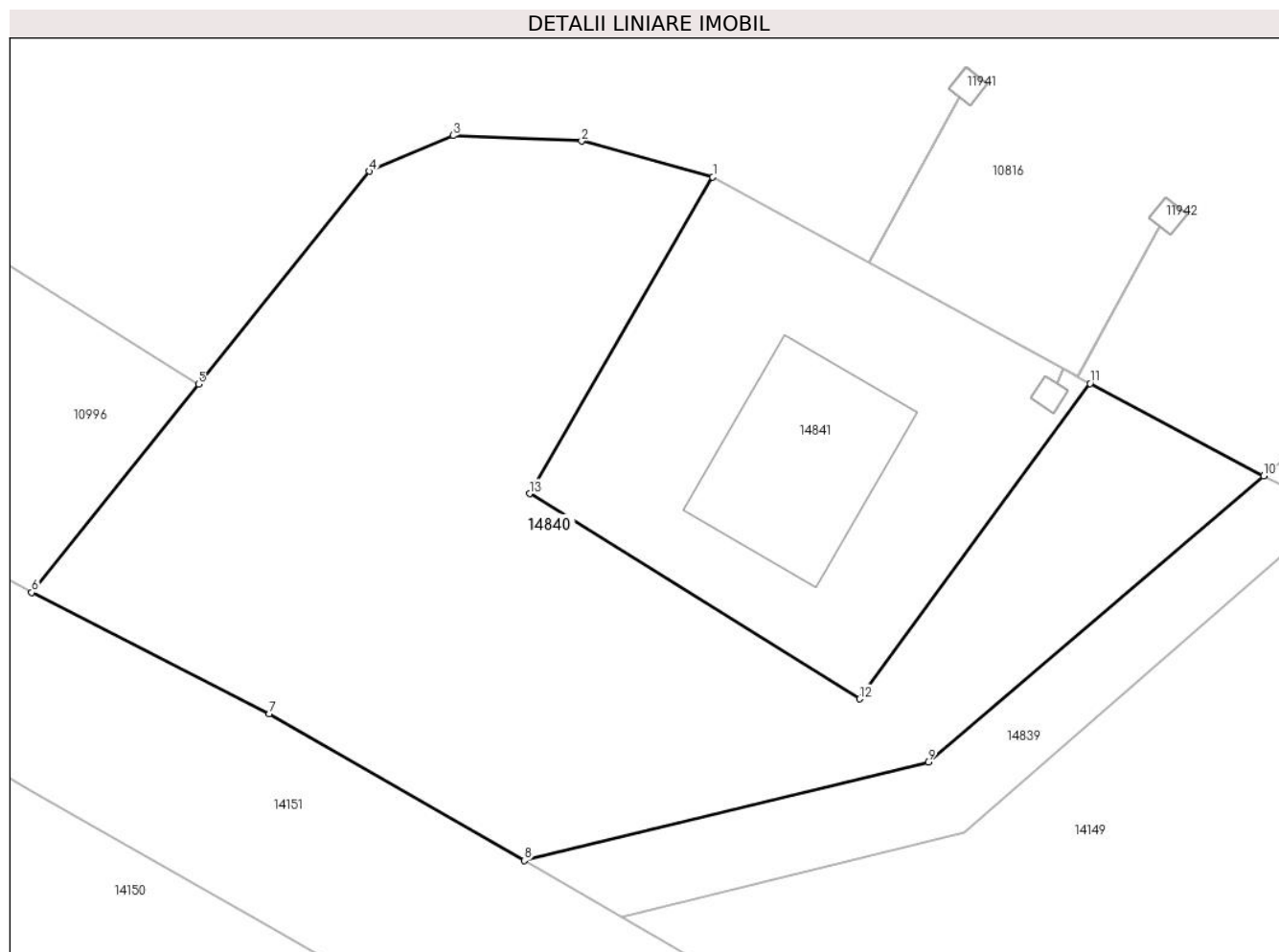
Inscrieri privind dezmembramintele dreptului de proprietate, drepturi reale de garanție și sarcini	Referințe
NU SUNT	

Anexa Nr. 1 La Partea I

Teren

Nr cadastral	Suprafața (mp)*	Observații / Referințe
	1.006	

* Suprafața este determinată în planul de proiecție Stereo 70.



Date referitoare la teren

Crt	Categorie folosință	Intravilan	Suprafața (mp)	Tarla	Parcelă	Nr. topo	Observații / Referințe
1	neproductiv	DA	208	80/1	1/1	-	
2	neproductiv	NU	798	80/1	1/1	-	

Lungime Segmente

1) Valorile lungimilor segmentelor sunt obținute din proiecție în plan.

Punct început	X / Y	Punct sfârșit	X / Y	Lungime segment (** (m)
1	341.382,689 291.144,545	2	341.375,91 291.146,397	7.027
2	341.375,91 291.146,397	3	341.369,252 291.146,686	6.664
3	341.369,252 291.146,686	4	341.364,911 291.144,839	4.718
4	341.364,911 291.144,839	5	341.356,083 291.133,833	14.109

Punct început	X / Y	Punct sfârșit	X / Y	Lungime segment (** (m)
5	341.356,083 291.133,833	6	341.347,452 291.123,071	13.795
6	341.347,452 291.123,071	7	341.359,745 291.116,799	13.801
7	341.359,745 291.116,799	8	341.372,942 291.109,213	15.222
8	341.372,942 291.109,213	9	341.393,84 291.114,293	21.507
9	341.393,84 291.114,293	10	341.411,197 291.129,088	22.807
10	341.411,197 291.129,088	11	341.402,213 291.133,872	10.178
11	341.402,213 291.133,872	12	341.390,281 291.117,565	20.206
12	341.390,281 291.117,565	13	341.373,211 291.128,168	20.095
13	341.373,211 291.128,168	1	341.382,689 291.144,545	18.922

** Lungimile segmentelor sunt determinate în planul de proiecție Stereo 70 și sunt rotunjite la 1 milimetru.

*** Distanța dintre puncte este formată din segmente cumulate ce sunt mai mici decât valoarea 1 milimetru.

**DATE DESPRE IMOBILUL NR. 14841**

Oficiul de Cadastru și Publicitate Imobiliară DOLJ
Biroul de Cadastru și Publicitate Imobiliară Craiova

A. Partea I. Descrierea imobilului

TEREN Intravilan

Adresa: Loc. Cetate, Nr. FN, Jud. Dolj, T80/1

Nr. Crt	Nr cadastral Nr. topografic	Suprafața* (mp)	Observații / Referințe
A1		411	Sector cadastral:0 Teren neimprejmuit; PTA SPA 1 Cetate Servicii Interne

Construcții

Crt	Nr cadastral Nr. topografic	Adresa	Observații / Referințe
A1.1		Loc. Cetate, Nr. FN, Jud. Dolj, T80/1	Nr. niveluri:1; S. construita la sol:83 mp;

B. Partea II. Proprietari și acte

Inscrieri privitoare la dreptul de proprietate și alte drepturi reale		Referințe
/		
Act Normativ nr. HG NR. 1705, din 29/11/2006 emis de GUVERNUL ROMANIEI (Legea 123 din 10.07.2012; Contract de concesiune nr. 6 din 20.06.2005; Act Aditional nr. 1 din 04.03.2016; Licenta pentru distributia energiei electrice nr. 14033 din 01.07.2002 si Anexa);		
B1	Intabulare, drept de PROPRIETATE, dobandit prin Lege, cota actuala 1/1, cota initiala 1/1 1) STATUL ROMAN- DOMENIUL PUBLIC, CIF:9999999999999, LIPSA CUI	A1, A1.1
B2	Intabulare, drept de ADMINISTRARE, dobandit prin Lege, cota actuala 1/1, cota initiala 1/1 1) MINISTERUL ECONOMIEI SI COMERTULUI, CIF:9999999999999, LIPSA CUI	A1, A1.1
B3	Intabulare, drept de CONCESIUNE, dobandit prin Lege, cota actuala 1/1, cota initiala 1/1 1) CEZ DISTRIBUTIE SA, CIF:14491102	A1, A1.1

C. Partea III. SARCINI .

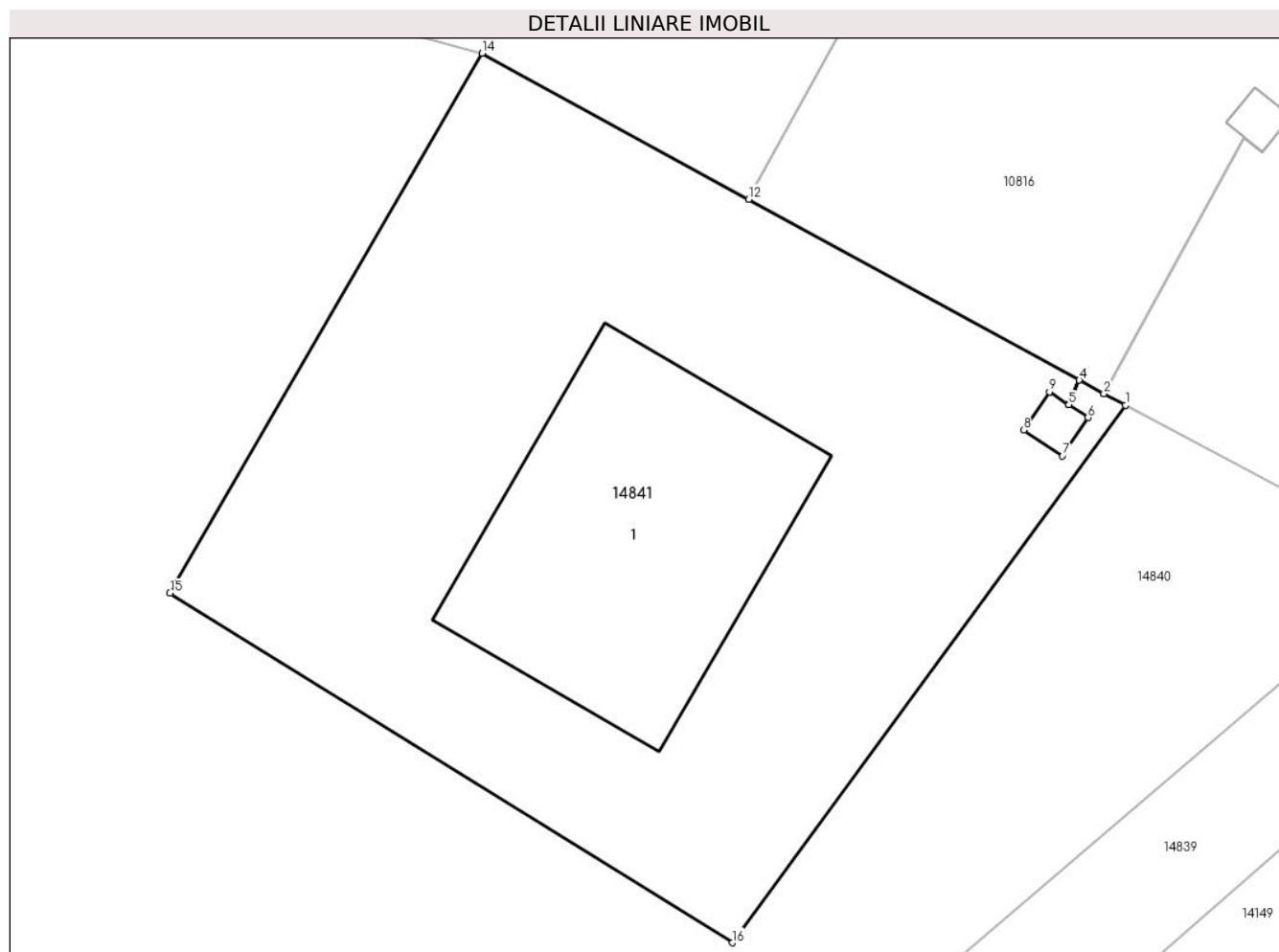
Inscrieri privind dezmembramintele dreptului de proprietate, drepturi reale de garanție și sarcini	Referințe
NU SUNT	

Anexa Nr. 1 La Partea I

Teren

Nr cadastral	Suprafața (mp)*	Observații / Referințe
	411	PTA SPA 1 Cetate Servicii Interne

* Suprafața este determinată în planul de proiecție Stereo 70.



Date referitoare la teren

Crt	Categorie folosință	Intra vilan	Suprafața (mp)	Tarla	Parcelă	Nr. topo	Observații / Referințe
1	curți constructii	DA	411	80/1	-	-	

Date referitoare la construcții

Crt	Număr	Destinație construcție	Supraf. (mp)	Situație juridică	Observații / Referințe
A1.1		construcții industriale și edilitare	83	Cu acte	Nr. niveluri:1; S. construita la sol:83 mp;

Lungime Segmente

1) Valorile lungimilor segmentelor sunt obținute din proiecție în plan.

Punct început	X / Y	Punct sfârșit	X / Y	Lungime segment (** (m)
1	341.402,213 291.133,872	2	341.401,561 291.134,219	0.739
2	341.401,561 291.134,219	3	341.401,556 291.134,221	0.005
3	341.401,556 291.134,221	4	341.400,815 291.134,627	0.845

Punct început	X / Y	Punct sfârșit	X / Y	Lungime segment (** (m)
4	341.400,815 291.134,627	5	341.400,491 291.133,884	0.811
5	341.400,491 291.133,884	6	341.401,077 291.133,493	0.704
6	341.401,077 291.133,493	7	341.400,299 291.132,329	1.4
7	341.400,299 291.132,329	8	341.399,126 291.133,114	1.411
8	341.399,126 291.133,114	9	341.399,905 291.134,277	1.4
9	341.399,905 291.134,277	10	341.400,487 291.133,887	0.701
10	341.400,487 291.133,887	11	341.400,811 291.134,629	0.81
11	341.400,811 291.134,629	12	341.390,778 291.140,117	11.436
12	341.390,778 291.140,117	13	341.390,773 291.140,119	0.005
13	341.390,773 291.140,119	14	341.382,689 291.144,545	9.216
14	341.382,689 291.144,545	15	341.373,211 291.128,168	18.922
15	341.373,211 291.128,168	16	341.390,281 291.117,565	20.095
16	341.390,281 291.117,565	1	341.402,213 291.133,872	20.206

** Lungimile segmentelor sunt determinate în planul de proiecție Stereo 70 și sunt rotunjite la 1 milimetru.

*** Distanța dintre puncte este formată din segmente cumulate ce sunt mai mici decât valoarea 1 milimetru.

**DATE DESPRE IMOBILUL NR. 15281**

Oficiul de Cadastru și Publicitate Imobiliară DOLJ
Biroul de Cadastru și Publicitate Imobiliară Craiova

A. Partea I. Descrierea imobilului

TEREN Necunoscut

Adresa: Loc. Cetate, Nr. FN, Jud. Dolj

Nr. Crt	Nr cadastral Nr. topografic	Suprafața* (mp)	Observații / Referințe
A1		590	Sector cadastral:0 Teren neimprejmuit; PTA SPP 1 Cetate

Construcții

Crt	Nr cadastral Nr. topografic	Adresa	Observații / Referințe
A1.1		Loc. Cetate, Nr. FN, Jud. Dolj	Nr. niveluri:1; S. construita la sol:16 mp;

B. Partea II. Proprietari și acte

Inscrieri privitoare la dreptul de proprietate și alte drepturi reale		Referințe
/		
Act Normativ nr. HG NR. 1705, din 29/11/2006 emis de GUVERNUL ROMANIEI (Legea 123 din 10.07.2012; Contract de concesiune nr. 6 din 20.06.2005; Act Aditional nr. 1 din 04.03.2016; Licenta pentru distributia energiei electrice nr. 14033 din 01.07.2002 si Anexa);		
B1	Intabulare, drept de PROPRIETATE, dobandit prin Lege, cota actuala 1/1, cota initiala 1/1 1) STATUL ROMAN- DOMENIUL PUBLIC, CIF:999999999999, LIPSA CUI	A1, A1.1
B2	Intabulare, drept de ADMINISTRARE, dobandit prin Lege, cota actuala 1/1, cota initiala 1/1 1) MINISTERUL ECONOMIEI SI COMERTULUI, CIF:999999999999, LIPSA CUI	A1, A1.1
B3	Intabulare, drept de CONCESIUNE, dobandit prin Lege, cota actuala 1/1, cota initiala 1/1 1) CEZ DISTRIBUTIE SA, CIF:14491102	A1, A1.1

C. Partea III. SARCINI .

Inscrieri privind dezmembramintele dreptului de proprietate, drepturi reale de garanție și sarcini	Referințe
NU SUNT	

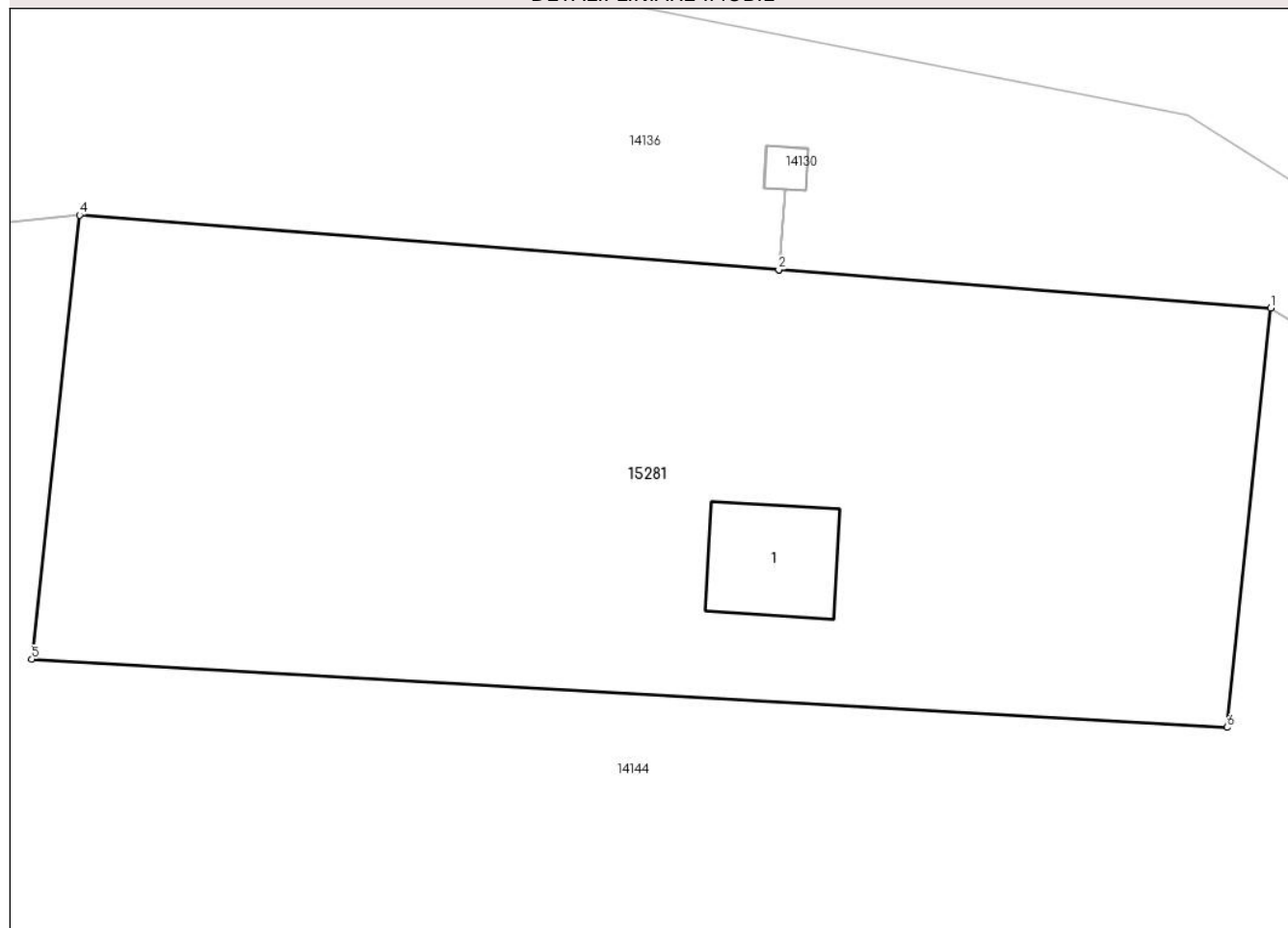
Anexa Nr. 1 La Partea I

Teren

Nr cadastral	Suprafața (mp)*	Observații / Referințe
	590	PTA SPP 1 Cetate

* Suprafața este determinată în planul de proiecție Stereo 70.

DETALII LINIARE IMOBIL



Date referitoare la teren

Crt	Categorie folosință	Intravilan	Suprafața (mp)	Tarla	Parcelă	Nr. topo	Observații / Referințe
1	curti constructii	DA	531	-	-	-	
2	curti constructii	NU	59	-	-	-	

Date referitoare la construcții

Crt	Număr	Destinație construcție	Supraf. (mp)	Situație juridică	Observații / Referințe
A1.1		construcții industriale și edilitare	16	Cu acte	Nr. niveluri:1; S. construita la sol:16 mp;

Lungime Segmente

1) Valorile lungimilor segmentelor sunt obținute din proiecție în plan.

Punct început	X / Y	Punct sfârșit	X / Y	Lungime segment (** (m)
1	342.741,258 292.758,62	2	342.724,656 292.759,915	16.652
2	342.724,656 292.759,915	3	342.724,651 292.759,916	0.005

Punct început	X / Y	Punct sfârșit	X / Y	Lungime segment (** (m)
3	342.724,651 292.759,916	4	342.701,061 292.761,756	23.662
4	342.701,061 292.761,756	5	342.699,447 292.746,784	15.059
5	342.699,447 292.746,784	6	342.739,785 292.744,489	40.403
6	342.739,785 292.744,489	1	342.741,258 292.758,62	14.208

** Lungimile segmentelor sunt determinate în planul de proiecție Stereo 70 și sunt rotunjite la 1 milimetru.

*** Distanța dintre puncte este formată din segmente cumulate ce sunt mai mici decât valoarea 1 milimetru.

**DATE DESPRE IMOBILUL NR. 15282**

Oficiul de Cadastru și Publicitate Imobiliară DOLJ
Biroul de Cadastru și Publicitate Imobiliară Craiova

A. Partea I. Descrierea imobilului

TEREN Extravilan

Adresa: Nr. FN, Jud. Dolj

Nr. Crt	Nr cadastral Nr. topografic	Suprafața* (mp)	Observații / Referințe
A1		446	Sector cadastral:0 Teren neimprejmuit; PTA SPP 3M Cetate

B. Partea II. Proprietari și acte

Inscrieri privitoare la dreptul de proprietate și alte drepturi reale		Referințe
/		
Act Normativ nr. HG NR. 1705, din 29/11/2006 emis de GUVERNUL ROMANIEI (Legea 123 din 10.07.2012; Contract de concesiune nr. 6 din 20.06.2005; Act Aditional nr. 1 din 04.03.2016; Licenta pentru distributia energiei electrice nr. 14033 din 01.07.2002 si Anexa);		
B1	Intabulare, drept de PROPRIETATE, dobandit prin Lege, cota actuala 1/1, cota initiala 1/1 1) STATUL ROMAN- DOMENIUL PUBLIC, CIF:9999999999999, LIPSA CUI	A1
B2	Intabulare, drept de ADMINISTRARE, dobandit prin Lege, cota actuala 1/1, cota initiala 1/1 1) MINISTERUL ECONOMIEI SI COMERTULUI, CIF:9999999999999, LIPSA CUI	A1
B3	Intabulare, drept de CONCESIUNE, dobandit prin Lege, cota actuala 1/1, cota initiala 1/1 1) CEZ DISTRIBUTIE SA, CIF:14491102	A1

C. Partea III. SARCINI .

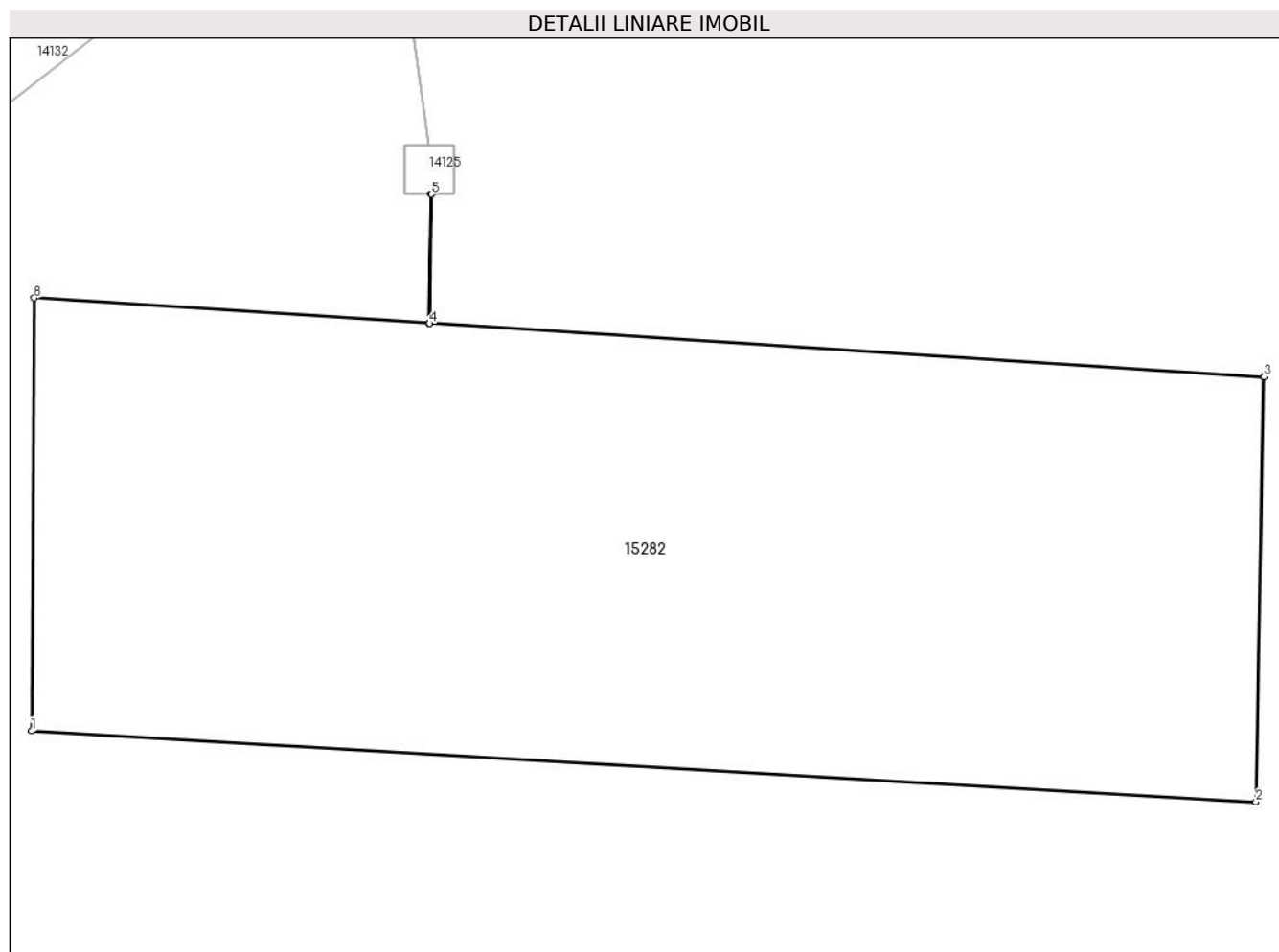
Inscrieri privind dezmembramintele dreptului de proprietate, drepturi reale de garanție și sarcini	Referințe
NU SUNT	

Anexa Nr. 1 La Partea I

Teren

Nr cadastral	Suprafața (mp)*	Observații / Referințe
	446	PTA SPP 3M Cetate

* Suprafața este determinată în planul de proiecție Stereo 70.



Date referitoare la teren

Crt	Categorie folosință	Intravilan	Suprafața (mp)	Tarla	Parcelă	Nr. topo	Observații / Referințe
1	curți constructii	NU	446	-	-	-	

Lungime Segmente

1) Valorile lungimilor segmentelor sunt obținute din proiecție în plan.

Punct început	X / Y	Punct sfârșit	X / Y	Lungime segment (** (m)
1	348.476,079 292.421,472	2	348.511,729 292.419,411	35.71
2	348.511,729 292.419,411	3	348.511,958 292.431,778	12.369
3	348.511,958 292.431,778	4	348.487,664 292.433,332	24.344
4	348.487,664 292.433,332	5	348.487,715 292.437,093	3.761
5	348.487,715 292.437,093	6	348.487,71 292.437,093	0.005

Punct început	X / Y	Punct sfârșit	X / Y	Lungime segment (** (m)
6	348.487,71 292.437,093	7	348.487,659 292.433,332	3.761
7	348.487,659 292.433,332	8	348.476,155 292.434,068	11.528
8	348.476,155 292.434,068	1	348.476,079 292.421,472	12.596

** Lungimile segmentelor sunt determinate în planul de proiecție Stereo 70 și sunt rotunjite la 1 milimetru.

*** Distanța dintre puncte este formată din segmente cumulate ce sunt mai mici decât valoarea 1 milimetru.

**DATE DESPRE IMOBILUL NR. 18002**

Oficiul de Cadastru și Publicitate Imobiliară DOLJ
Biroul de Cadastru și Publicitate Imobiliară Craiova

A. Partea I. Descrierea imobilului

TEREN Intravilan

Adresa: Loc. Cetate, Jud. Dolj, P114

Nr. Crt	Nr cadastral Nr. topografic	Suprafața* (mp)	Observații / Referințe
A1		1	Sector cadastral:0 Teren neimprejmuit; RETEA JT PTA 4 CETATE

Construcții

Crt	Nr cadastral Nr. topografic	Adresa	Observații / Referințe
A1.1		Loc. Cetate, Jud. Dolj, P114	Nr. niveluri:1; S. construita la sol:1 mp; Stalp electric

B. Partea II. Proprietari și acte

Inscrieri privitoare la dreptul de proprietate și alte drepturi reale		Referințe
/		
Act Normativ nr. HG NR. 1705, din 29/11/2006 emis de GUVERNUL ROMANIEI (Legea 123 din 10.07.2012; Contract de concesiune nr. 6 din 20.06.2005; Act Aditional nr. 1 din 04.03.2016; Licenta pentru distributia energiei electrice nr. 14033 din 01.07.2002 si Anexa);		
B1	Intabulare, drept de PROPRIETATE, dobandit prin Lege, cota actuala 1/1, cota initiala 1/1 1) STATUL ROMAN-DOMENIUL PUBLIC, CIF:9999999999999, LIPSA CUI	A1, A1.1
B2	Intabulare, drept de ADMINISTRARE, dobandit prin Lege, cota actuala 1/1, cota initiala 1/1 1) MINISTERUL ECONOMIEI SI COMERTULUI, CIF:9999999999999, LIPSA CUI	A1, A1.1
B3	Intabulare, drept de CONCESIUNE pe o perioada de 49 de ani, dobandit prin Lege, cota actuala 1/1, cota initiala 1/1 1) CEZ DISTRIBUTIE SA, CIF:14491102	A1, A1.1

C. Partea III. SARCINI .

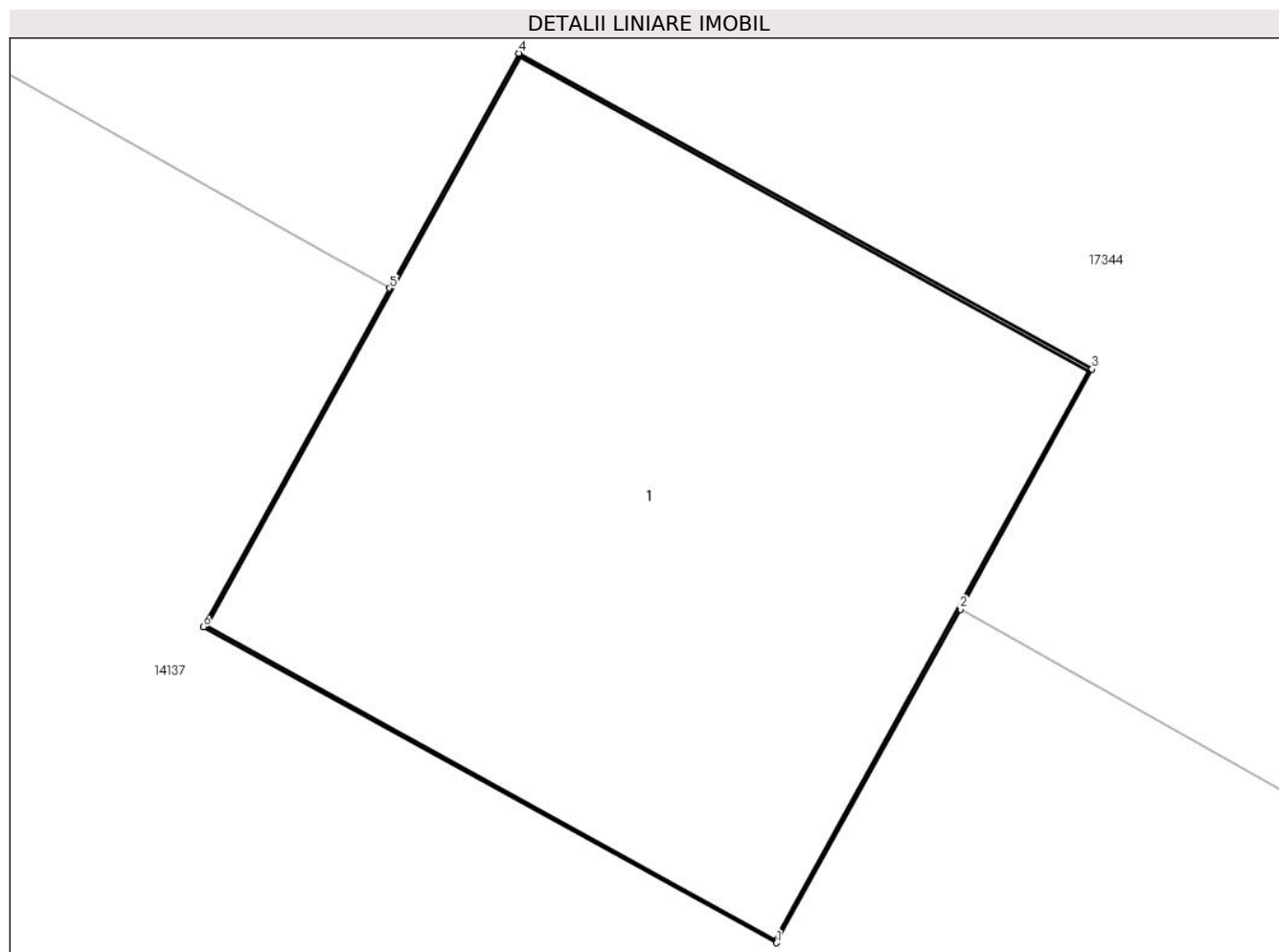
Inscrieri privind dezmembramintele dreptului de proprietate, drepturi reale de garanție și sarcini	Referințe
NU SUNT	

Anexa Nr. 1 La Partea I

Teren

Nr cadastral	Suprafața (mp)*	Observații / Referințe
	1	RETEA JT PTA 4 CETATE

* Suprafața este determinată în planul de proiecție Stereo 70.



Date referitoare la teren

Crt	Categorie folosință	Intra vilan	Suprafața (mp)	Tarla	Parcelă	Nr. topo	Observații / Referințe
1	curți constructii	DA	1	-	114	-	

Date referitoare la construcții

Crt	Număr	Destinație construcție	Supraf. (mp)	Situație juridică	Observații / Referințe
A1.1		construcții industriale și edilitare	1	Cu acte	Nr. niveluri:1; S. construita la sol:1 mp; Stalp electric

Lungime Segmente

1) Valorile lungimilor segmentelor sunt obținute din proiecție în plan.

Punct început	X / Y	Punct sfârșit	X / Y	Lungime segment (** (m)
1	342.940,54 292.052,414	2	342.940,877 292.053,025	0.698
2	342.940,877 292.053,025	3	342.941,119 292.053,465	0.502
3	342.941,119 292.053,465	4	342.940,068 292.054,044	1.2

Punct început	X / Y	Punct sfârșit	X / Y	Lungime segment (** (m)
4	342.940,068 292.054,044	5	342.939,831 292.053,613	0.492
5	342.939,831 292.053,613	6	342.939,489 292.052,993	0.708
6	342.939,489 292.052,993	1	342.940,54 292.052,414	1.2

** Lungimile segmentelor sunt determinate în planul de proiecție Stereo 70 și sunt rotunjite la 1 milimetru.

*** Distanța dintre puncte este formată din segmente cumulate ce sunt mai mici decât valoarea 1 milimetru.

**DATE DESPRE IMOBILUL NR. 18034**

Oficiul de Cadastru și Publicitate Imobiliară DOLJ
Biroul de Cadastru și Publicitate Imobiliară Craiova

A. Partea I. Descrierea imobilului

TEREN Extravilan

Adresa: Jud. Dolj, T75 P538/1

Nr. Crt	Nr cadastral Nr. topografic	Suprafața* (mp)	Observații / Referințe
A1		6.264	Sector cadastral:0 Teren neimprejmuit; Pe teren exista o constructie care se afla de asemenea si pe id-ul 14148

B. Partea II. Proprietari și acte

Inscrieri privitoare la dreptul de proprietate și alte drepturi reale		Referințe
/		
Act Normativ nr. Legea 7, din 13/03/1996 emis de PARLAMENTUL ROMANIEI;		
B1	Intabulare, drept de PROPRIETATE, dobandit prin Lege, cota actuala 1/1, cota initiala 1/1 1) COMUNA CETATE , CIF:4553470 <i>OBSERVATII: Rezerva comisiei locale de fond funciar</i>	A1

C. Partea III. SARCINI .

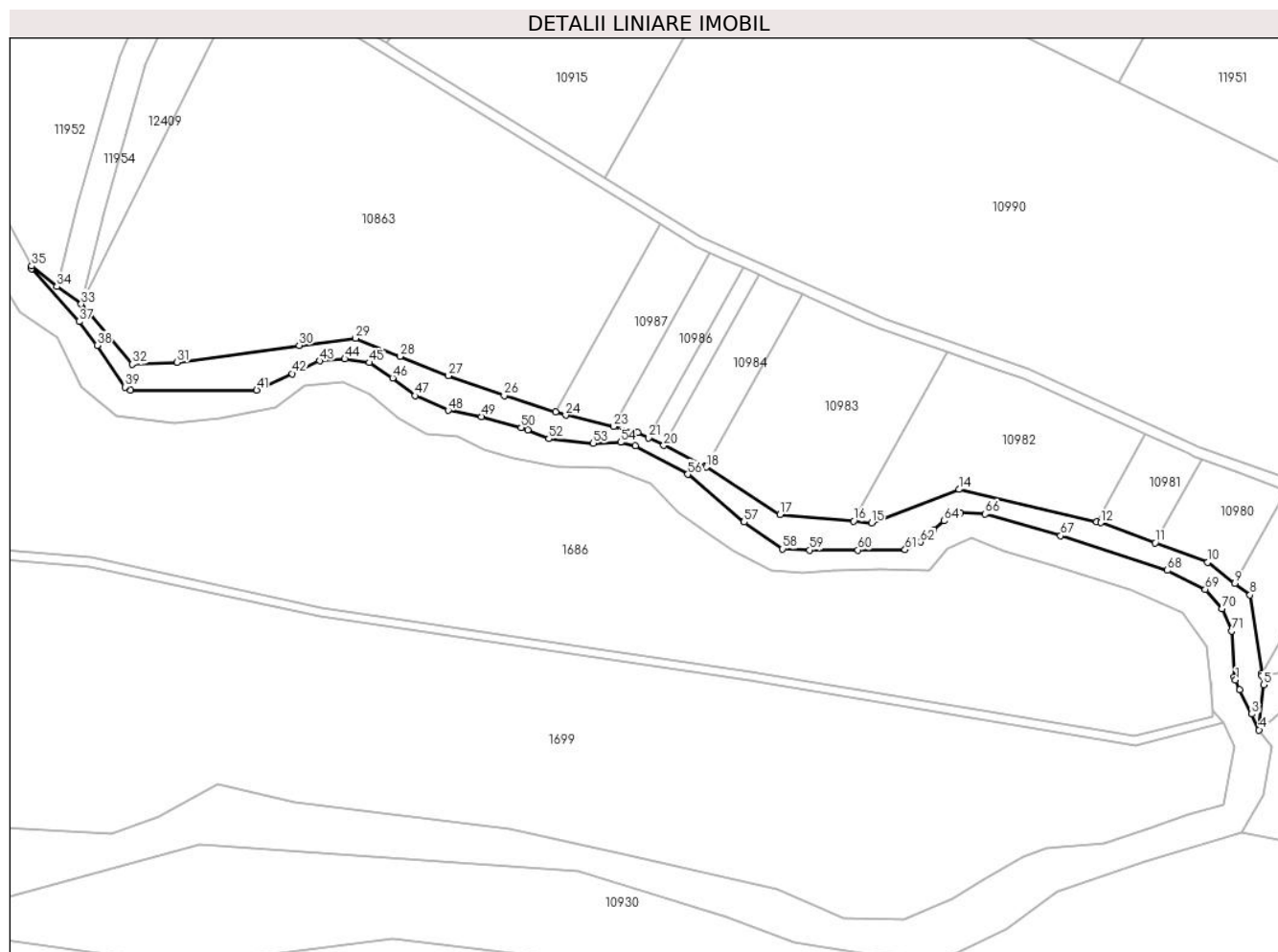
Inscrieri privind dezmembramintele dreptului de proprietate, drepturi reale de garanție și sarcini	Referințe
NU SUNT	

Anexa Nr. 1 La Partea I

Teren

Nr cadastral	Suprafața (mp)*	Observații / Referințe
	6.264	Pe teren exista o constructie care se afla de asemenea si pe id-ul 14148

* Suprafața este determinată în planul de proiecție Stereo 70.



Date referitoare la teren

Crt	Categorie folosință	Intravilan	Suprafața (mp)	Tarla	Parcelă	Nr. topo	Observații / Referințe
1	neproductiv	NU	6.264	75	538/1	-	

Lungime Segmente

1) Valorile lungimilor segmentelor sunt obținute din proiecție în plan.

Punct început	X / Y	Punct sfârșit	X / Y	Lungime segment
1	340.015,291 291.146,033	2	340.016,912 291.141,859	4.478
4	340.025,405 291.124,709	5	340.027,353 291.144,07	19.459
7	340.026,549 291.148,822	8	340.021,512 291.182,531	34.083
10	340.003,406 291.196,61	11	339.980,816 291.204,967	24.086
13	339.955,73 291.213,999	14	339.896,687 291.227,783	60.631
16	339.851,344 291.214,177	17	339.819,811 291.217,023	31.661
2	340.016,912 291.141,859	3	340.022,283 291.131,473	11.693
5	340.027,353 291.144,07	6	340.026,67 291.148,011	4.0
8	340.021,512 291.182,531	9	340.015,0 291.187,595	8.249
11	339.980,816 291.204,967	12	339.957,545 291.213,575	24.812
14	339.896,687 291.227,783	15	339.859,031 291.213,483	40.28
17	339.819,811 291.217,023	18	339.788,215 291.237,387	37.59
3	340.022,283 291.131,473	4	340.025,405 291.124,709	7.45
6	340.026,67 291.148,011	7	340.026,549 291.148,822	0.82
9	340.015,0 291.187,595	10	340.003,406 291.196,61	14.686
12	339.957,545 291.213,575	13	339.955,73 291.213,999	1.864
15	339.859,031 291.213,483	16	339.851,344 291.214,177	7.718
18	339.788,215 291.237,387	19	339.787,782 291.237,665	0.515

Punct început	X / Y	Punct sfârșit	X / Y	Lungime segment	Punct început	X / Y	Punct sfârșit	X / Y	Lungime segment	Punct început	X / Y	Punct sfârșit	X / Y	Lungime segment
19	339.787,782 291.237,665	20	339.769,905 291.246,701	20.031	20	339.769,905 291.246,701	21	339.763,495 291.249,941	7.182	21	339.763,495 291.249,941	22	339.758,846 291.252,291	5.209
22	339.758,846 291.252,291	23	339.748,448 291.254,77	10.689	23	339.748,448 291.254,77	24	339.727,894 291.259,671	21.13	24	339.727,894 291.259,671	25	339.723,487 291.261,074	4.625
25	339.723,487 291.261,074	26	339.701,479 291.268,081	23.097	26	339.701,479 291.268,081	27	339.677,509 291.276,559	25.425	27	339.677,509 291.276,559	28	339.656,676 291.284,872	22.43
28	339.656,676 291.284,872	29	339.637,685 291.292,59	20.499	29	339.637,685 291.292,59	30	339.613,447 291.289,599	24.422	30	339.613,447 291.289,599	31	339.561,098 291.282,302	52.855
31	339.561,098 291.282,302	32	339.541,829 291.281,542	19.284	32	339.541,829 291.281,542	33	339.519,943 291.307,286	33.79	33	339.519,943 291.307,286	34	339.509,496 291.314,821	12.881
34	339.509,496 291.314,821	35	339.498,741 291.323,543	13.847	35	339.498,741 291.323,543	36	339.498,649 291.322,494	1.053	36	339.498,649 291.322,494	37	339.519,079 291.299,824	30.517
37	339.519,079 291.299,824	38	339.526,735 291.289,592	12.779	38	339.526,735 291.289,592	39	339.538,679 291.271,754	21.467	39	339.538,679 291.271,754	40	339.541,021 291.270,438	2.686
40	339.541,021 291.270,438	41	339.595,207 291.270,402	54.186	41	339.595,207 291.270,402	42	339.610,499 291.277,446	16.836	42	339.610,499 291.277,446	43	339.622,255 291.282,911	12.964
43	339.622,255 291.282,911	44	339.633,033 291.283,805	10.815	44	339.633,033 291.283,805	45	339.643,594 291.282,172	10.687	45	339.643,594 291.282,172	46	339.653,653 291.275,577	12.028
46	339.653,653 291.275,577	47	339.663,271 291.267,977	12.258	47	339.663,271 291.267,977	48	339.677,432 291.261,723	15.481	48	339.677,432 291.261,723	49	339.691,764 291.259,023	14.584
49	339.691,764 291.259,023	50	339.708,745 291.254,302	17.625	50	339.708,745 291.254,302	51	339.711,531 291.253,237	2.983	51	339.711,531 291.253,237	52	339.720,583 291.249,531	9.781
52	339.720,583 291.249,531	53	339.739,694 291.247,583	19.21	53	339.739,694 291.247,583	54	339.751,387 291.247,96	11.699	54	339.751,387 291.247,96	55	339.757,799 291.246,516	6.573
55	339.757,799 291.246,516	56	339.780,157 291.234,244	25.505	56	339.780,157 291.234,244	57	339.804,31 291.213,825	31.628	57	339.804,31 291.213,825	58	339.820,964 291.202,296	20.255
58	339.820,964 291.202,296	59	339.832,531 291.201,793	11.578	59	339.832,531 291.201,793	60	339.853,239 291.201,858	20.708	60	339.853,239 291.201,858	61	339.873,464 291.201,975	20.225
61	339.873,464 291.201,975	62	339.880,079 291.205,298	7.403	62	339.880,079 291.205,298	63	339.885,87 291.210,409	7.724	63	339.885,87 291.210,409	64	339.890,32 291.214,337	5.936
64	339.890,32 291.214,337	65	339.897,294 291.217,772	7.774	65	339.897,294 291.217,772	66	339.907,9 291.217,303	10.616	66	339.907,9 291.217,303	67	339.940,24 291.207,94	33.668
67	339.940,24 291.207,94	68	339.986,013 291.193,123	48.111	68	339.986,013 291.193,123	69	340.002,285 291.184,921	18.222	69	340.002,285 291.184,921	70	340.009,456 291.176,68	10.924
70	340.009,456 291.176,68	71	340.013,561 291.167,054	10.465	71	340.013,561 291.167,054	72	340.014,734 291.147,467	19.622	72	340.014,734 291.147,467	1	340.015,291 291.146,033	1.538

** Lungimile segmentelor sunt determinate în planul de proiecție Stereo 70 și sunt rotunjite la 1 milimetru.

*** Distanța dintre puncte este formată din segmente cumulate ce sunt mai mici decât valoarea 1 milimetru.

