DATE DESPRE IMOBILUL NR. 2882

Oficiul de Cadastru şi Publicitate Imobiliară DOLJ
Biroul de Cadastru şi Publicitate Imobiliară Craiova

A. Partea I. Descrierea imobilului

TEREN Necunoscut

Adresa: Loc. Cerat, Jud. Dolj, Lot 1- km CF 294+760-km CF 295+695 partea dreapta, Statia CF Portaresti km 294+592-km CF 295+891, linia 912, intravilan si extravilan.

Nr. Crt	Nr cadastral Nr. topografic	Suprafaţa* (mp)	Observaţii / Referinţe
A1	31002	27.426	Sector cadastral:16 Teren neimprejmuit; Imobil traversat de PUG conform HCL nr.8/31.01.2011

Construcţii

Crt	Nr cadastral Nr. topografic	Adresa	Observaţii / Referinţe
A1.1	31002-C1	Loc. Cerat, Jud. Dolj, Lot 1- km CF 294+760-km CF 295+695 partea dreapta, Statia CF Portaresti km 294+592-km CF 295+891, linia 912, intravilan si extravilan.	Nr. niveluri:1; S. construita la sol:7625 mp; S. construita desfasurata:7625 mp; Cale ferata neelectrificata, cu ecartament normal, pe traverse de beton si lemn, tip de sina 49, nr. inventar 103265 , anul construirii 1936, S desf. = 7625 mp.
A1.2	31002-C2	Loc. Cerat, Jud. Dolj, Lot 1- km CF 294+760-km CF 295+695 partea dreapta, Statia CF Portaresti km 294+592-km CF 295+891, linia 912, intravilan si extravilan.	Nr. niveluri:1; S. construita la sol:175 mp; S. construita desfasurata:175 mp; Magazie, nr. inventar 109243, anul construirii 1928, S desf. = 175 mp.
A1.3	31002-C3	Loc. Cerat, Jud. Dolj, Lot 1- km CF 294+760-km CF 295+695 partea dreapta, Statia CF Portaresti km 294+592-km CF 295+891, linia 912, intravilan si extravilan.	Nr. niveluri:1; S. construita la sol:284 mp; S. construita desfasurata:284 mp; Cheu incarcare, nr. inventar 109244, anul construirii 1928, S desf. = 284 mp.
A1.4		Loc. Cerat, Jud. Dolj, Lot 1- km CF 294+760-km CF 295+695 partea dreapta, Statia CF Portaresti km 294+592-km CF 295+891, linia 912, intravilan si extravilan.	Nr. niveluri:1; S. construita la sol:882 mp; C2-linii CF, domeniul privat al CNCF CFR SA, nr. inventar 10326510, an construire 1936, S=882 mp

B. Partea II. Proprietari şi acte

Inscrieri privitoare la dreptul de proprietate şi alte drepturi reale		Referinţe
40981 / 22/03/2016		
Act Administrativ nr. HG nr 1705, din 01/01/2006 emis de GUVERNUL ROMANIEI (act normativ nr. OIS/32274/23-07-2012 emis de STATUL ROMAN; act normativ nr. AB/45558/11-10-2011 emis de STATUL ROMAN; act administrativ nr. 581/10-09-1998 emis de GUVERNUL ROMANIEI; act administrativ nr. 589/03-05-2006 emis de GUVERNUL ROMANIEI; act administrativ nr. 12/07-07-1998 emis de GUVERNUL ROMANIEI; act administrativ nr. 62/3/170/08-03-2016 emis de CNCFR CRAIOVA; Contract de concesiune nr 224/29.01.2002);		
B1	Intabulare, drept de PROPRIETATE, dobandit prin Lege, cota actuala 1/1, cota initiala 1/1	A1, A1.1, A1.2, A1.3, A1.4
	1) **STATUL ROMAN prin Ministerul Mediului, Apelor si Padurilor**, CIF:9999999999999, domeniu public	
B2	Intabulare, drept de CONCESIUNE, dobandit prin Conventie, cota actuala 1/1, cota initiala 1/1	A1, A1.1, A1.2, A1.3, A1.4
	1) **COMPANIA NATIONALA DE CAI FERATE "CFR" S.A.**, CIF:11054529	
80892 / 16/06/2016		
Act Administrativ nr. Ordonanta de Urgenta nr. 96, din 22/12/2012 emis de GUVERNUL ROMANIEI;		
B3	Intabulare, drept de ADMINISTRARE, dobandit prin Lege	A1, A1.1, A1.2, A1.3, A1.4
	1) **MINISTERUL TRANSPORTURILOR SI INFRASTRUCTURII**, CIF:9999999999999	

C. Partea III. SARCINI .

Inscrieri privind dezmembramintele dreptului de proprietate, drepturi reale de garanţie şi sarcini	Referinţe
NU SUNT	

Anexa Nr. 1 La Partea I

Teren

Nr cadastral	Suprafaţa (mp)*	Observaţii / Referinţe
31002	27.426	Imobil traversat de PUG conform HCL nr.8/31.01.2011

* Suprafaţa este determinată in planul de proiecţie Stereo 70.

DETALII LINIARE IMOBIL

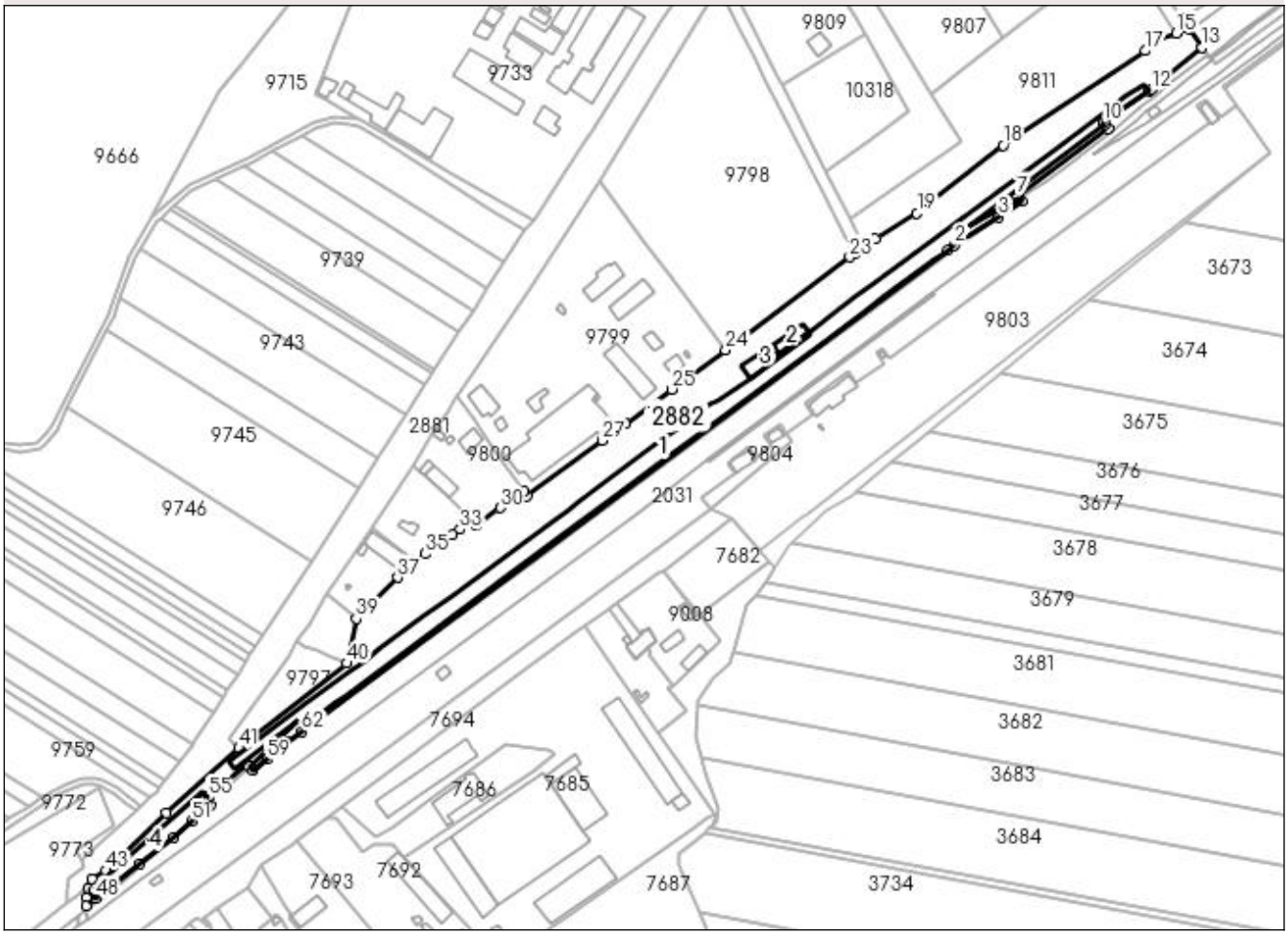

Date referitoare la teren

Crt	Categorie folosinţă	Intra vilan	Suprafaţa (mp)	Tarla	Parcelă	Nr. topo	Observaţii / Referinţe
1	cai ferate	DA	26.160	-	-	-	Teren cu destinatie speciala, cai ferate, domeniul public Proprietar – STATUL ROMAN , Administrator – M.T., Concesionar – C.N.C.F.-"CFR".S.A., Teren intravilan: -imprejmuit intre punctele 18-19-20, 23-24 cu gard de plasa, cu calcan cladire intre 39-40 si gard de beton intre 31÷39, 40-41; -neimprejmuit pe restul laturilor.
2	cai ferate	NU	1.266	-	-	-	Teren cu destinatie speciala, cai ferate, domeniul public Proprietar – STATUL ROMAN , Administrator – M.T., Concesionar – C.N.C.F.-"CFR".S.A., Extravilan – teren neimprejmuit.

Date referitoare la construcţii

Crt	Număr	Destinaţie construcţie	Supraf. (mp)	Situaţie juridică	Observaţii / Referinţe
A1.1	31002-C1	constructii industriale si edilitare	7.625	Cu acte	Nr. niveluri:1; S. construita la sol:7625 mp; S. construita desfasurata:7625 mp; Cale ferata neelectrificata, cu ecartament normal, pe traverse de beton si lemn, tip de sina 49, nr. inventar 103265 , anul construirii 1936, S desf. = 7625 mp.

Crt	Număr	Destinaţie construcţie	Supraf. (mp)	Situaţie juridică	Observaţii / Referinţe
A1.2	31002-C2	constructii industriale si edilitare	175	Cu acte	Nr. niveluri:1; S. construita la sol:175 mp; S. construita desfasurata:175 mp; Magazie, nr. inventar 109243, anul construirii 1928, S desf. = 175 mp.
A1.3	31002-C3	constructii industriale si edilitare	284	Cu acte	Nr. niveluri:1; S. construita la sol:284 mp; S. construita desfasurata:284 mp; Cheu incarcare, nr. inventar 109244, anul construirii 1928, S desf. = 284 mp.
A1.4		constructii industriale si edilitare	882	Cu acte	Nr. niveluri:1; S. construita la sol:882 mp; C2-linii CF, domeniul privat al CNCF CFR SA, nr. inventar 10326510, an construire 1936, S=882 mp

Lungime Segmente

1) Valorile lungimilor segmentelor sunt obţinute din proiecţie în plan.

Punct început	X / Y	Punct sfârşit	X / Y	Lungime segment
1	391.644,511 282.992,331	2	391.648,925 282.995,616	5.502
4	391.693,891 283.024,485	5	391.691,754 283.027,12	3.392
7	391.690,472 283.028,7	8	391.751,229 283.072,575	74.943
10	391.747,149 283.076,891	11	391.777,791 283.097,721	37.052
13	391.813,127 283.126,722	14	391.803,838 283.138,852	15.279
16	391.782,842 283.131,747	17	391.775,428 283.124,441	10.409
19	391.623,905 283.016,866	20	391.596,361 282.999,894	32.353
22	391.582,162 282.989,795	23	391.579,252 282.987,725	3.571
25	391.461,123 282.899,985	26	391.430,629 282.877,526	37.872
28	391.365,101 282.829,366	29	391.363,124 282.832,105	3.378
31	391.331,179 282.809,885	32	391.328,712 282.812,795	3.815
34	391.315,831 282.803,816	35	391.297,588 282.790,961	22.317
37	391.279,453 282.775,215	38	391.263,236 282.759,38	22.666
40	391.245,62 282.718,39	41	391.174,12 282.662,15	90.968
43	391.085,794 282.581,088	44	391.076,762 282.575,292	10.732
46	391.072,522 282.563,242	47	391.072,671 282.557,661	5.583
49	391.108,664 282.585,834	50	391.130,85 282.603,2	28.174
52	391.155,127 282.624,072	53	391.152,672 282.626,762	3.642
55	391.153,838 282.629,639	56	391.179,261 282.651,941	33.819
58	391.183,507 282.647,257	59	391.192,435 282.654,676	11.608
61	391.205,955 282.665,912	62	391.215,878 282.673,297	12.37

Punct început	X / Y	Punct sfârşit	X / Y	Lungime segment
2	391.648,925 282.995,616	3	391.678,146 283.014,376	34.725
5	391.691,754 283.027,12	6	391.691,392 283.027,566	0.575
8	391.751,229 283.072,575	9	391.748,546 283.075,414	3.906
11	391.777,791 283.097,721	12	391.779,542 283.098,911	2.117
14	391.803,838 283.138,852	15	391.795,971 283.136,19	8.306
17	391.775,428 283.124,441	18	391.681,029 283.061,754	113.317
20	391.596,361 282.999,894	21	391.588,755 282.994,484	9.334
23	391.579,252 282.987,725	24	391.496,915 282.926,09	102.851
26	391.430,629 282.877,526	27	391.415,135 282.866,218	19.182
29	391.363,124 282.832,105	30	391.347,33 282.821,464	19.044
32	391.328,712 282.812,795	33	391.320,669 282.807,212	9.79
35	391.297,588 282.790,961	36	391.291,027 282.786,268	8.067
38	391.263,236 282.759,38	39	391.251,953 282.747,927	16.077
41	391.174,12 282.662,15	42	391.125,983 282.619,039	64.62
44	391.076,762 282.575,292	45	391.073,977 282.569,59	6.346
47	391.072,671 282.557,661	48	391.078,952 282.562,578	7.976
50	391.130,85 282.603,2	51	391.142,988 282.613,636	16.008
53	391.152,672 282.626,762	54	391.151,732 282.627,791	1.394
56	391.179,261 282.651,941	57	391.180,959 282.650,068	2.528
59	391.192,435 282.654,676	60	391.201,113 282.661,888	11.283
62	391.215,878 282.673,297	1	391.644,511 282.992,331	534.33

Punct început	X / Y	Punct sfârşit	X / Y	Lungime segment
3	391.678,146 283.014,376	4	391.693,891 283.024,485	18.711
6	391.691,392 283.027,566	7	391.690,472 283.028,7	1.46
9	391.748,546 283.075,414	10	391.747,149 283.076,891	2.033
12	391.779,542 283.098,911	13	391.813,127 283.126,722	43.605
15	391.795,971 283.136,19	16	391.782,842 283.131,747	13.86
18	391.681,029 283.061,754	19	391.623,905 283.016,866	72.65
21	391.588,755 282.994,484	22	391.582,162 282.989,795	8.09
24	391.496,915 282.926,09	25	391.461,123 282.899,985	44.301
27	391.415,135 282.866,218	28	391.365,101 282.829,366	62.141
30	391.347,33 282.821,464	31	391.331,179 282.809,885	19.873
33	391.320,669 282.807,212	34	391.315,831 282.803,816	5.911
36	391.291,027 282.786,268	37	391.279,453 282.775,215	16.004
39	391.251,953 282.747,927	40	391.245,62 282.718,39	30.209
42	391.125,983 282.619,039	43	391.085,794 282.581,088	55.276
45	391.073,977 282.569,59	46	391.072,522 282.563,242	6.513
48	391.078,952 282.562,578	49	391.108,664 282.585,834	37.732
51	391.142,988 282.613,636	52	391.155,127 282.624,072	16.008
54	391.151,732 282.627,791	55	391.153,838 282.629,639	2.802
57	391.180,959 282.650,068	58	391.183,507 282.647,257	3.794
60	391.201,113 282.661,888	61	391.205,955 282.665,912	6.296

**** Lungimile segmentelor sunt determinate în planul de proiecţie Stereo 70 şi sunt rotunjite la 1 milimetru.**

***** Distanţa dintre puncte este formată din segmente cumulate ce sunt mai mici decât valoarea 1 milimetru.**

DATE DESPRE IMOBILUL NR. 2948

Oficiul de Cadastru şi Publicitate Imobiliară DOLJ
Biroul de Cadastru şi Publicitate Imobiliară Craiova

A. Partea I. Descrierea imobilului

TEREN Necunoscut

Adresa: Loc. Cerat, Jud. Dolj, DE 666

Nr. Crt	Nr cadastral Nr. topografic	Suprafaţa* (mp)	Observaţii / Referinţe
A1		2.259	Sector cadastral:16 Teren neimprejmuit; Imobil traversat de PUG conform HCL nr.8/31.01.2011

B. Partea II. Proprietari şi acte

Inscrieri privitoare la dreptul de proprietate şi alte drepturi reale		Referinţe
/		
Act Normativ nr. Legea 7, din 13/03/1996 emis de Parlamentul Romaniei (art.13 alin 15);		
B1	Inscrierea provizorie, drept de PROPRIETATE, dobandit prin Lege, cota actuala 1/1, cota initiala 1/1	A1
	1) **NEIDENTIFICAT NEIDENTIFICAT**	

C. Partea III. SARCINI .

Inscrieri privind dezmembramintele dreptului de proprietate, drepturi reale de garanţie şi sarcini	Referinţe
NU SUNT	

Anexa Nr. 1 La Partea I

Teren

Nr cadastral	Suprafaţa (mp)*	Observaţii / Referinţe
	2.259	Imobil traversat de PUG conform HCL nr.8/31.01.2011

* Suprafaţa este determinată in planul de proiecţie Stereo 70.

DETALII LINIARE IMOBIL

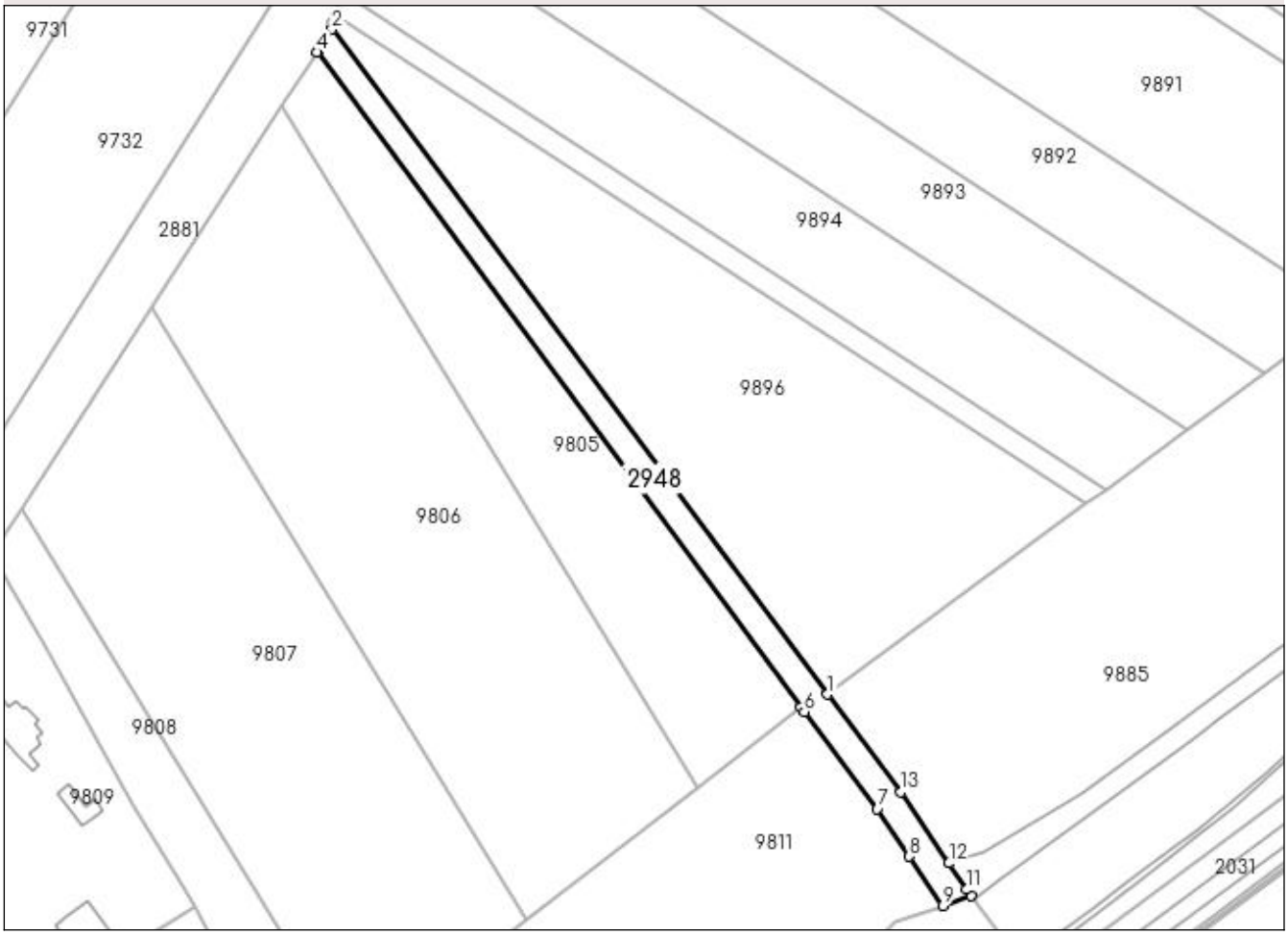

Date referitoare la teren

Crt	Categorie folosinţă	Intra vilan	Suprafaţa (mp)	Tarla	Parcelă	Nr. topo	Observaţii / Referinţe
1	drum	DA	891	-	666	-	
2	drum	NU	1.368	-	666	-	

Lungime Segmente
1) Valorile lungimilor segmentelor sunt obţinute din proiecţie în plan.

Punct început	X / Y	Punct sfârşit	X / Y	Lungime segment (** (m)
1	391.764,206 283.194,479	2	391.627,512 283.377,777	228.656
2	391.627,512 283.377,777	3	391.623,603 283.371,733	7.199
3	391.623,603 283.371,733	4	391.623,362 283.371,36	0.444
4	391.623,362 283.371,36	5	391.756,911 283.190,888	224.511

Punct început	X / Y	Punct sfârşit	X / Y	Lungime segment (** (m)
5	391.756,911 283.190,888	6	391.757,795 283.189,693	1.486
6	391.757,795 283.189,693	7	391.777,941 283.162,872	33.544
7	391.777,941 283.162,872	8	391.786,798 283.149,772	15.813
8	391.786,798 283.149,772	9	391.795,971 283.136,19	16.39
9	391.795,971 283.136,19	10	391.803,838 283.138,852	8.306
10	391.803,838 283.138,852	11	391.802,624 283.140,647	2.167
11	391.802,624 283.140,647	12	391.797,702 283.147,928	8.789
12	391.797,702 283.147,928	13	391.784,457 283.167,518	23.648
13	391.784,457 283.167,518	1	391.764,206 283.194,479	33.719

** Lungimile segmentelor sunt determinate în planul de proiecţie Stereo 70 şi sunt rotunjite la 1 milimetru.
*** Distanţa dintre puncte este formată din segmente cumulate ce sunt mai mici decât valoarea 1 milimetru.

DATE DESPRE IMOBILUL NR. 2949

Oficiul de Cadastru şi Publicitate Imobiliară DOLJ
Biroul de Cadastru şi Publicitate Imobiliară Craiova

A. Partea I. Descrierea imobilului

TEREN Intravilan

Adresa: Loc. Cerat, Jud. Dolj, DE 664

Nr. Crt	Nr cadastral Nr. topografic	Suprafaţa* (mp)	Observaţii / Referinţe
A1		1.604	Sector cadastral:16 Teren neimprejmuit;

B. Partea II. Proprietari şi acte

Inscrieri privitoare la dreptul de proprietate şi alte drepturi reale		Referinţe
/		
Act Normativ nr. Legea 7, din 13/03/1996 emis de Parlamentul Romaniei (art.13 alin 15);		
B1	Inscrierea provizorie, drept de PROPRIETATE, dobandit prin Lege, cota actuala 1/1, cota initiala 1/1	A1
	1) **NEIDENTIFICAT NEIDENTIFICAT**	

C. Partea III. SARCINI .

Inscrieri privind dezmembramintele dreptului de proprietate, drepturi reale de garanţie şi sarcini	Referinţe
NU SUNT	

Anexa Nr. 1 La Partea I

Teren

Nr cadastral	Suprafaţa (mp)*	Observaţii / Referinţe
	1.604	

* Suprafaţa este determinată in planul de proiecţie Stereo 70.

DETALII LINIARE IMOBIL

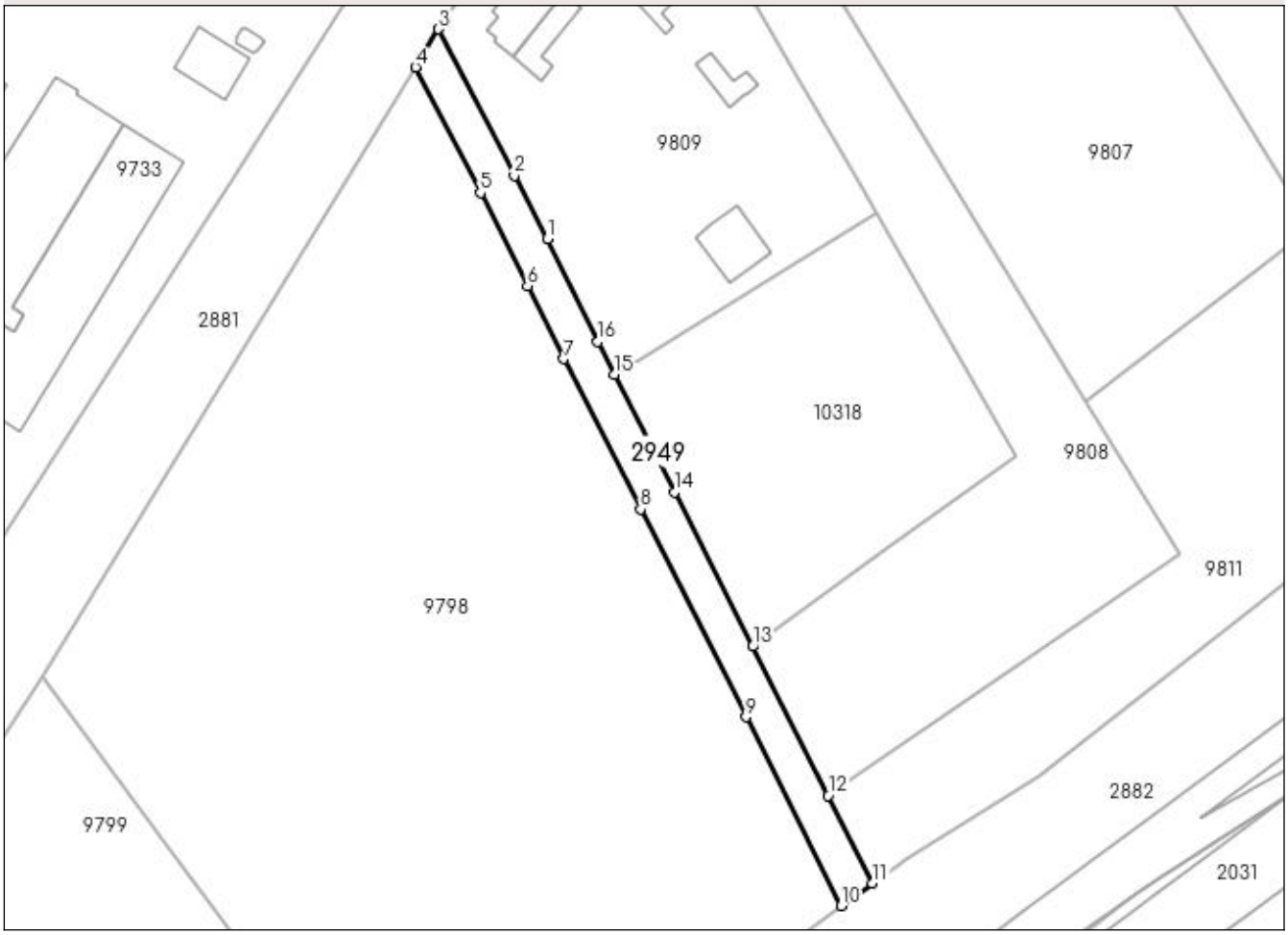

Date referitoare la teren

Crt	Categorie folosinţă	Intra vilan	Suprafaţa (mp)	Tarla	Parcelă	Nr. topo	Observaţii / Referinţe
1	drum	DA	1.604	-	664	-	

Lungime Segmente
1) Valorile lungimilor segmentelor sunt obţinute din proiecţie în plan.

Punct început	X / Y	Punct sfârşit	X / Y	Lungime segment (** (m)
1	391.520,211 283.130,244	2	391.513,22 283.143,595	15.071
2	391.513,22 283.143,595	3	391.497,28 283.174,427	34.709
3	391.497,28 283.174,427	4	391.492,397 283.166,452	9.351
4	391.492,397 283.166,452	5	391.506,095 283.139,957	29.826
5	391.506,095 283.139,957	6	391.515,988 283.120,332	21.978

Punct început	X / Y	Punct sfârşit	X / Y	Lungime segment (** (m)
6	391.515,988 283.120,332	7	391.523,654 283.104,966	17.172
7	391.523,654 283.104,966	8	391.539,837 283.073,309	35.554
8	391.539,837 283.073,309	9	391.562,017 283.029,545	49.063
9	391.562,017 283.029,545	10	391.582,162 282.989,795	44.564
10	391.582,162 282.989,795	11	391.588,755 282.994,484	8.09
11	391.588,755 282.994,484	12	391.579,372 283.012,996	20.754
12	391.579,372 283.012,996	13	391.563,448 283.044,418	35.227
13	391.563,448 283.044,418	14	391.546,967 283.076,938	36.458
14	391.546,967 283.076,938	15	391.534,313 283.101,691	27.8
15	391.534,313 283.101,691	16	391.530,795 283.108,573	7.729
16	391.530,795 283.108,573	1	391.520,211 283.130,244	24.117

** Lungimile segmentelor sunt determinate în planul de proiecţie Stereo 70 şi sunt rotunjite la 1 milimetru.
*** Distanţa dintre puncte este formată din segmente cumulate ce sunt mai mici decât valoarea 1 milimetru.

DATE DESPRE IMOBILUL NR. 9797

Oficiul de Cadastru şi Publicitate Imobiliară DOLJ
Biroul de Cadastru şi Publicitate Imobiliară Craiova

A. Partea I. Descrierea imobilului

TEREN Intravilan

Adresa: Loc. Cerat, Str Dunarii, Jud. Dolj, Tarlaua 81, Parcela 661

Nr. Crt	Nr cadastral Nr. topografic	Suprafaţa* (mp)	Observaţii / Referinţe
A1	30645	1.753	Sector cadastral:16 Teren neimprejmuit;

B. Partea II. Proprietari şi acte

Inscrieri privitoare la dreptul de proprietate şi alte drepturi reale		Referinţe
109970 / 14/06/2022		
Act Notarial nr. CONTRACT DE IPOTECĂ AUT. SUB NR. 1229, din 10/06/2022 emis de NP DINCA Alina Camelia;		
B1	Se noteaza interdictiile de grevare,instrainare,inchiriere, dezmembrare, alipire,construire, demolare, restructurare si amenajare	A1
	1) **BANCA TRANSILVANIA SA**, CIF:5022670	
133867 / 19/07/2022		
Act Notarial nr. PROIECT DE DIVIZARE AUT. SUB NR. 753, din 12/04/2022 emis de DINCA ALINA CAMELIA (act notarial nr DECIZIE A ASOCIATULUI UNIC AUT. SUB NR. 585 din 24.03.2022, emis de DINCĂ ALINA CAMELIA; hotarare judecatoreasca nr SENTINȚA NR. 37 din 15.06.2022, emis de TRIBUNALUL DOLJ;act notarial nr HOTĂRÂRE A ADUNĂRII GENERALE AUT. SUB NR. 583 din 24.03.2022, emis de DINCĂ ALINA CAMELIA;act administrativ nr CERTIFICAT CONSTATATOR NR. 652437 ȘI NR. 651207 din 14.07.2022, emis de ONRC DOLJ; act administrativ nr ACORD NR. 711462 din 04.07.2022, emis de BANCA TRANSILVANIA S.A.;act notarial nr DECLARAȚIE AUT. SUB NR. 1058 din 19.05.2022, emis de DINCĂ ALINA CAMELIA;act notarial nr HOTĂRÂRE A ADUNĂRII GENERALE AUT. SUB NR. 1054 din 19.05.2022, emis de DINCĂ ALINA CAMELIA;act notarial nr HOTĂRÂRE A ADUNĂRII GENERALE AUT. SUB NR. 584 din 24.03.2022, emis de DINCĂ ALINA CAMELIA;act notarial nr DECIZIE A ASOCIATULUI UNIC AUT. SUB NR. 1055 din 19.05.2022, emis de DINCĂ ALINA CAMELIA; act notarial nr HOTĂRÂRE A ADUNĂRII GENERALE AUT. SUB NR. 1053 din 19.05.2022, emis de DINCĂ ALINA CAMELIA;act notarial nr PROTOCOL DE PREDARE-PRIMIRE AUT. UB NR. 1056 din 19.05.2022, emis de DINCĂ ALINA CAMELIA;act administrativ nr REZOLUȚIA NR. 10990 din 13.07.2022, emis de ONRC DOLJ);		
B2	Intabulare, drept de PROPRIETATE, urmare a divizarii, dobandit prin Lege, cota actuala 1/1, cota initiala 1/1	A1
	1) **STEEL AGROCONSTRUCT SRL**, CIF:25927879	
159157 / 26/08/2022		
Act Notarial nr. CONTRACT DE IPOTECĂ AUT. SUB NR. 1835, din 25/08/2022 emis de NP DINCA Alina Camelia;		
B3	Se notează interdicția de instrăinare,grevare, închiriere,dezmembrare, alipire, construire, demolare, restructurare si amenajare	A1
	1) **BANCA TRANSILVANIA SA**, CIF:9313869	

C. Partea III. SARCINI

Inscrieri privind dezmembramintele dreptului de proprietate, drepturi reale de garanţie şi sarcini		Referinţe
109970 / 14/06/2022		
Act Notarial nr. CONTRACT DE IPOTECĂ AUT. SUB NR. 1229, din 10/06/2022 emis de NP DINCA Alina Camelia;		
C1	Intabulare, drept de IPOTECA, Valoare:10000000 LEI+alte obligatii aferente creditului, dobandit prin Conventie	A1
	1) **BANCA TRANSILVANIA SA**, CIF:5022670	
115526 / 20/06/2022		
Act Notarial nr. ÎNCHEIERE DE RECTIFICARE NR. 53, din 14/06/2022 emis de NP Ionica Vergica;		
C2	Se noteaza rectificarea contractului de ipoteca aut nr.1229/10.06.2022 NP DINCĂ ALINA CAMELIA de sub C1, in sensul ca la punctul 2.1 - Debitor/Imprumutat in Contractul de Credit este SC STEEL AGROCONSTRUCT SRL in loc de SC STEEL CONSTRUCT SRL	A1
159157 / 26/08/2022		
Act Notarial nr. CONTRACT DE IPOTECĂ AUT. SUB NR. 1835, din 25/08/2022 emis de NP DINCA Alina Camelia;		
C3	Intabulare, drept de IPOTECA, Valoare:19556970 LEI+alte obligatii aferente creditului, dobandit prin Conventie	A1
	1) **BANCA TRANSILVANIA SA**, CIF:9313869	

Inscrieri privind dezmembramintele dreptului de proprietate, drepturi reale de garanţie şi sarcini	Referinţe

Anexa Nr. 1 La Partea I

Teren

Nr cadastral	Suprafaţa (mp)*	Observaţii / Referinţe
30645	1.753	

* Suprafaţa este determinată in planul de proiecţie Stereo 70.

DETALII LINIARE IMOBIL

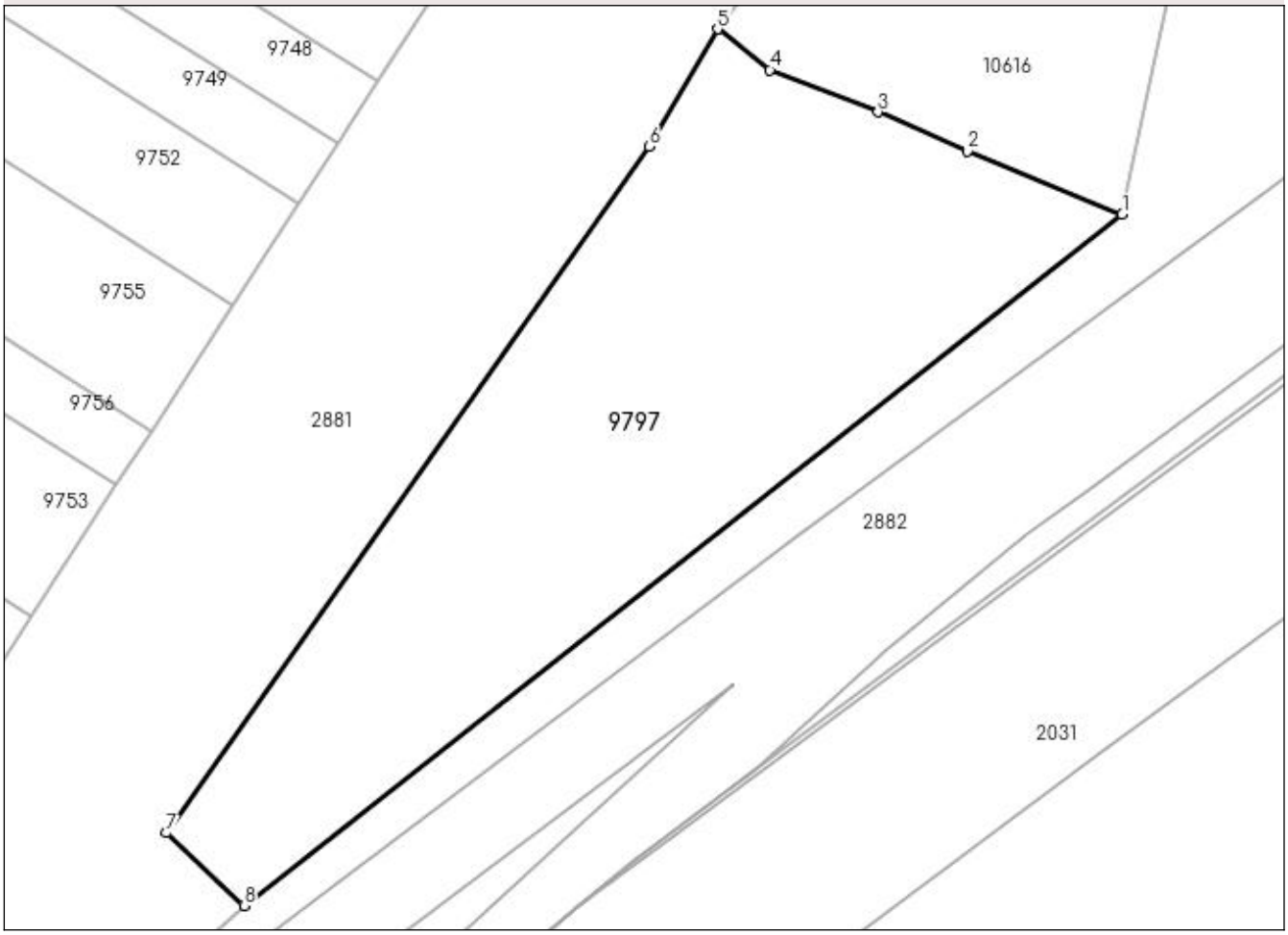

Date referitoare la teren

Crt	Categorie folosinţă	Intra vilan	Suprafaţa (mp)	Tarla	Parcelă	Nr. topo	Observaţii / Referinţe
1	curti constructii	DA	1.753	81	661	-	Imprejmuire: Limita conventionala Amplasament 6 - suprapunere cu teren pentru care s-a intocmit documentatia cadastrala nr. 56056/2008

Lungime Segmente
1) Valorile lungimilor segmentelor sunt obţinute din proiecţie în plan.

Punct început	X / Y	Punct sfârşit	X / Y	Lungime segment (** (m)
1	391.245,62 282.718,39	2	391.233,03 282.723,565	13.613
2	391.233,03 282.723,565	3	391.225,74 282.726,727	7.946
3	391.225,74 282.726,727	4	391.216,94 282.730,17	9.449
4	391.216,94 282.730,17	5	391.212,68 282.733,48	5.395

Punct început	X / Y	Punct sfârşit	X / Y	Lungime segment (** (m)
5	391.212,68 282.733,48	6	391.207,11 282.723,91	11.073
6	391.207,11 282.723,91	7	391.167,76 282.668,07	68.312
7	391.167,76 282.668,07	8	391.174,12 282.662,15	8.689
8	391.174,12 282.662,15	1	391.245,62 282.718,39	90.968

** Lungimile segmentelor sunt determinate în planul de proiecţie Stereo 70 şi sunt rotunjite la 1 milimetru.
*** Distanţa dintre puncte este formată din segmente cumulate ce sunt mai mici decât valoarea 1 milimetru.

DATE DESPRE IMOBILUL NR. 9798

Oficiul de Cadastru şi Publicitate Imobiliară DOLJ
Biroul de Cadastru şi Publicitate Imobiliară Craiova

A. Partea I. Descrierea imobilului

TEREN Intravilan

Adresa: Loc. Cerat, Str Dunarii, Jud. Dolj, T 81, P 663

Nr. Crt	Nr cadastral Nr. topografic	Suprafaţa* (mp)	Observaţii / Referinţe
A1		20.132	Sector cadastral:16 Teren neimprejmuit;

B. Partea II. Proprietari şi acte

Inscrieri privitoare la dreptul de proprietate şi alte drepturi reale		Referinţe
/		
Act Normativ nr. Legea 7, din 13/03/1996 emis de PARLAMENTUL ROMANIEI (art.13 alin 15);		
B1	Inscrierea provizorie, drept de PROPRIETATE, dobandit prin Lege, cota actuala 1/1, cota initiala 1/1	A1
	1) **NEIDENTIFICAT NEIDENTIFICAT**	

C. Partea III. SARCINI .

Inscrieri privind dezmembramintele dreptului de proprietate, drepturi reale de garanţie şi sarcini	Referinţe
NU SUNT	

Anexa Nr. 1 La Partea I

Teren

Nr cadastral	Suprafaţa (mp)*	Observaţii / Referinţe
	20.132	

* Suprafaţa este determinată in planul de proiecţie Stereo 70.

DETALII LINIARE IMOBIL

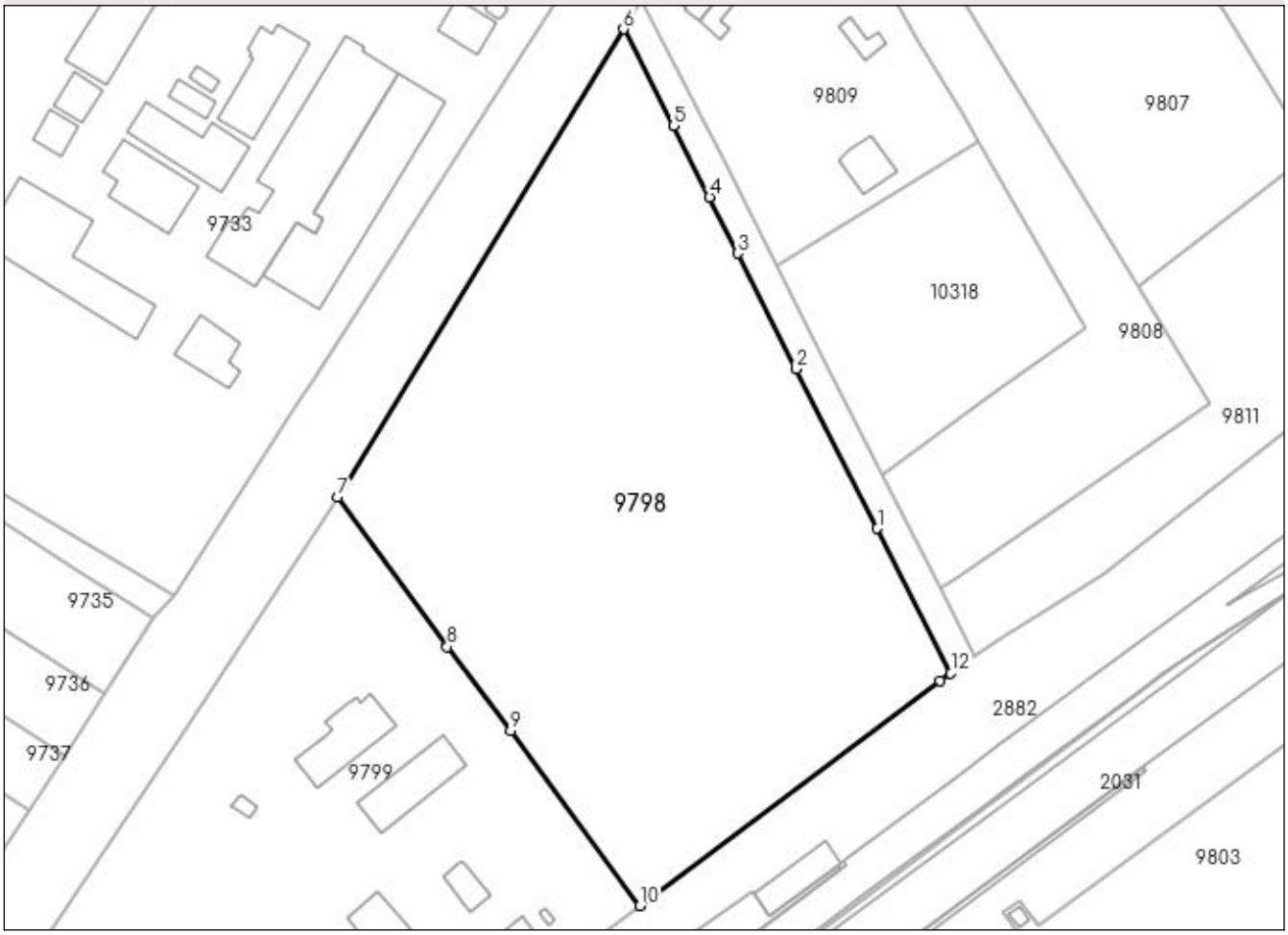

Date referitoare la teren

Crt	Categorie folosinţă	Intra vilan	Suprafaţa (mp)	Tarla	Parcelă	Nr. topo	Observaţii / Referinţe
1	arabil	DA	20.132	81	663	-	

Lungime Segmente
1) Valorile lungimilor segmentelor sunt obţinute din proiecţie în plan.

Punct început	X / Y	Punct sfârşit	X / Y	Lungime segment (** (m)
1	391.562,017 283.029,545	2	391.539,837 283.073,309	49.063
2	391.539,837 283.073,309	3	391.523,654 283.104,966	35.554
3	391.523,654 283.104,966	4	391.515,988 283.120,332	17.172
4	391.515,988 283.120,332	5	391.506,095 283.139,957	21.978
5	391.506,095 283.139,957	6	391.492,397 283.166,452	29.826

Punct început	X / Y	Punct sfârşit	X / Y	Lungime segment (** (m)
6	391.492,397 283.166,452	7	391.413,859 283.038,168	150.416
7	391.413,859 283.038,168	8	391.444,011 282.997,131	50.923
8	391.444,011 282.997,131	9	391.461,445 282.974,099	28.886
9	391.461,445 282.974,099	10	391.496,915 282.926,09	59.691
10	391.496,915 282.926,09	11	391.579,252 282.987,725	102.851
11	391.579,252 282.987,725	12	391.582,162 282.989,795	3.571
12	391.582,162 282.989,795	1	391.562,017 283.029,545	44.564

** Lungimile segmentelor sunt determinate în planul de proiecţie Stereo 70 şi sunt rotunjite la 1 milimetru.
*** Distanţa dintre puncte este formată din segmente cumulate ce sunt mai mici decât valoarea 1 milimetru.

DATE DESPRE IMOBILUL NR. 9799

Oficiul de Cadastru şi Publicitate Imobiliară DOLJ
Biroul de Cadastru şi Publicitate Imobiliară Craiova

A. Partea I. Descrierea imobilului

TEREN Intravilan

Adresa: Loc. Cerat, Str Dunarii, Nr. 330A, Jud. Dolj, (fost T81,P662)

Nr. Crt	Nr cadastral Nr. topografic	Suprafaţa* (mp)	Observaţii / Referinţe
A1	31868	17.753	Sector cadastral:16 Teren neimprejmuit; Sact=16947 Teren intravilan imprejmuit cu gard de beton,gard metalic,gard de sarma .

Construcţii

Crt	Nr cadastral Nr. topografic	Adresa	Observaţii / Referinţe
A1.1	31868-C1	Loc. Cerat, Str Dunarii, Nr. 330A, Jud. Dolj, (fost T81,P662)	Nr. niveluri:1; S. construita la sol:309 mp; S. construita desfasurata:309 mp; Moara-Parter-Suprafata construita 309mp.Suprafata desfasurata 309mp.
A1.2	31868-C2	Loc. Cerat, Str Dunarii, Nr. 330A, Jud. Dolj, (fost T81,P662)	Nr. niveluri:1; S. construita la sol:25 mp; S. construita desfasurata:25 mp; Constructie cantar-Parter-Suprafata construita 25mp.Suprafata desfasurata 25mp.
A1.3	31868-C3	Loc. Cerat, Str Dunarii, Nr. 330A, Jud. Dolj, (fost T81,P662)	Nr. niveluri:1; S. construita la sol:318 mp; S. construita desfasurata:318 mp; Magazie grau-Parter-Suprafata construita 318mp.Suprafata desfasurata 318mp.
A1.4	31868-C4	Loc. Cerat, Str Dunarii, Nr. 330A, Jud. Dolj, (fost T81,P662)	Nr. niveluri:1; S. construita la sol:442 mp; S. construita desfasurata:442 mp; Magazie-Parter-Suprafata construita 442mp.Suprafata desfasurata 442mp.
A1.5	31868-C5	Loc. Cerat, Str Dunarii, Nr. 330A, Jud. Dolj, (fost T81,P662)	Nr. niveluri:1; S. construita la sol:83 mp; S. construita desfasurata:83 mp; Magazie-Parter-Suprafata construita 83mp.Suprafata desfasurata 83mp.
A1.6	31868-C6	Loc. Cerat, Str Dunarii, Nr. 330A, Jud. Dolj, (fost T81,P662)	Nr. niveluri:1; S. construita la sol:98 mp; S. construita desfasurata:98 mp; Birouri-Parter-Suprafata construita 98mp.Suprafata desfasurata 98mp.
A1.7	31868-C7	Loc. Cerat, Str Dunarii, Nr. 330A, Jud. Dolj, (fost T81,P662)	Nr. niveluri:1; S. construita la sol:9 mp; S. construita desfasurata:9 mp; Wc-Parter-Suprafata construita 9mp. Suprafata desfasurata 9mp.
A1.8	31868-C8	Loc. Cerat, Str Dunarii, Nr. 330A, Jud. Dolj, (fost T81,P662)	Nr. niveluri:1; S. construita la sol:8 mp; S. construita desfasurata:8 mp; Wc-Parter-Suprafata construita 8mp. Wc-Parter-Suprafata construita 8mp.
A1.12		Loc. Cerat, Str Dunarii, Nr. 330A, Jud. Dolj, (fost T81,P662)	Nr. niveluri:1; S. construita la sol:100 mp; S. construita desfasurata:100 mp;
A1.13		Loc. Cerat, Str Dunarii, Nr. 330A, Jud. Dolj, (fost T81,P662)	Nr. niveluri:1; S. construita la sol:1882 mp; S. construita desfasurata:1882 mp;
A1.14		Loc. Cerat, Str Dunarii, Nr. 330A, Jud. Dolj, (fost T81,P662)	Nr. niveluri:1; S. construita la sol:230 mp; S. construita desfasurata:230 mp;
A1.15		Loc. Cerat, Str Dunarii, Nr. 330A, Jud. Dolj, (fost T81,P662)	Nr. niveluri:1; S. construita la sol:44 mp; S. construita desfasurata:44 mp;

B. Partea II. Proprietari şi acte

Inscrieri privitoare la dreptul de proprietate şi alte drepturi reale		Referinţe
158969 / 12/08/2020		
Act Administrativ nr. HCL nr 18, din 28/04/2006 emis de CONSILIUL LOCAL CERAT (act administrativ nr ADEVERINTA ENTITATE JURIDICA nr. 3588 din 11.08.2020, emis de PRIMARIA CERAT;act administrativ nr CNS nr. 2841 din 15.06.2020, emis de PRIMARIA CRAIOVA;act administrativ nr ADEVERINTA NR.2903 din 19.06.2020, emis de CONSILIUL LOCAL CERAT;act administrativ nr Referat de legalitate nr. 8761 din 26.07.2006, emis de INSTITUTIA PREFECTUI DOLJ);		
B1	Intabulare, drept de PROPRIETATE, dobandit prin Lege, cota actuala 1/1, cota initiala 1/1	A1
	1) **COMUNA CERAT DOMENIUL PRIVAT**, CIF:9999999999999	
/		
Act Normativ nr. Legea 7, din 13/03/1996 emis de Parlamentul Romaniei;		
B2	Intabulare, drept de PROPRIETATE, dobandit prin Lege, cota actuala 1/1, cota initiala 1/1	A1.1, A1.2, A1.3, A1.4, A1.5, A1.6, A1.7, A1.8, A1.12, A1.13, A1.14, A1.15
	1) **COMUNA CERAT**, CIF:9999999999999	

C. Partea III. SARCINI .

Inscrieri privind dezmembramintele dreptului de proprietate, drepturi reale de garanţie şi sarcini	Referinţe
NU SUNT	

Anexa Nr. 1 La Partea I

Teren

Nr cadastral	Suprafaţa (mp)*	Observaţii / Referinţe
31868	17.753	Sact=16947 Teren intravilan imprejmuit cu gard de beton,gard metalic,gard de sarma .

* Suprafaţa este determinată in planul de proiecţie Stereo 70.

DETALII LINIARE IMOBIL

Date referitoare la teren

Crt	Categorie folosinţă	Intra vilan	Suprafaţa (mp)	Tarla	Parcelă	Nr. topo	Observaţii / Referinţe
1	curti constructii	DA	17.753	81	662	-	

Date referitoare la construcţii

Crt	Număr	Destinaţie construcţie	Supraf. (mp)	Situaţie juridică	Observaţii / Referinţe
A1.1	31868-C1	constructii anexa	309	Cu acte	Nr. niveluri:1; S. construita la sol:309 mp; S. construita desfasurata:309 mp; Moara-Parter-Suprafata construita 309mp.Suprafata desfasurata 309mp.
A1.2	31868-C2	constructii industriale si edilitare	25	Cu acte	Nr. niveluri:1; S. construita la sol:25 mp; S. construita desfasurata:25 mp; Constructie cantar-Parter-Suprafata construita 25mp. Suprafata desfasurata 25mp.
A1.3	31868-C3	constructii anexa	318	Cu acte	Nr. niveluri:1; S. construita la sol:318 mp; S. construita desfasurata:318 mp; Magazie grau-Parter-Suprafata construita 318mp.Suprafata desfasurata 318mp.
A1.4	31868-C4	constructii anexa	442	Cu acte	Nr. niveluri:1; S. construita la sol:442 mp; S. construita desfasurata:442 mp; Magazie-Parter-Suprafata construita 442mp.Suprafata desfasurata 442mp.
A1.5	31868-C5	constructii anexa	83	Cu acte	Nr. niveluri:1; S. construita la sol:83 mp; S. construita desfasurata:83 mp; Magazie-Parter-Suprafata construita 83mp.Suprafata desfasurata 83mp.

Crt	Număr	Destinaţie construcţie	Supraf. (mp)	Situaţie juridică	Observaţii / Referinţe
A1.6	31868-C6	constructii anexa	98	Cu acte	Nr. niveluri:1; S. construita la sol:98 mp; S. construita desfasurata:98 mp; Birouri-Parter-Suprafata construita 98mp.Suprafata desfasurata 98mp.
A1.7	31868-C7	constructii anexa	9	Cu acte	Nr. niveluri:1; S. construita la sol:9 mp; S. construita desfasurata:9 mp; Wc-Parter-Suprafata construita 9mp.Suprafata desfasurata 9mp.
A1.8	31868-C8	constructii anexa	8	Cu acte	Nr. niveluri:1; S. construita la sol:8 mp; S. construita desfasurata:8 mp; Wc-Parter-Suprafata construita 8mp.Wc-Parter-Suprafata construita 8mp.
A1.12		constructii anexa	100	Cu acte	Nr. niveluri:1; S. construita la sol:100 mp; S. construita desfasurata:100 mp;
A1.13		constructii anexa	1.882	Cu acte	Nr. niveluri:1; S. construita la sol:1882 mp; S. construita desfasurata:1882 mp;
A1.14		constructii anexa	230	Cu acte	Nr. niveluri:1; S. construita la sol:230 mp; S. construita desfasurata:230 mp;
A1.15		constructii anexa	44	Cu acte	Nr. niveluri:1; S. construita la sol:44 mp; S. construita desfasurata:44 mp;

Lungime Segmente
1) Valorile lungimilor segmentelor sunt obţinute din proiecţie în plan.

Punct început	X / Y	Punct sfârşit	X / Y	Lungime segment (** (m)
1	391.415,135 282.866,218	2	391.430,629 282.877,526	19.182
2	391.430,629 282.877,526	3	391.461,123 282.899,985	37.872
3	391.461,123 282.899,985	4	391.496,915 282.926,09	44.301
4	391.496,915 282.926,09	5	391.461,445 282.974,099	59.691
5	391.461,445 282.974,099	6	391.444,011 282.997,131	28.886
6	391.444,011 282.997,131	7	391.413,859 283.038,168	50.923
7	391.413,859 283.038,168	8	391.369,939 282.971,093	80.175
8	391.369,939 282.971,093	9	391.331,169 282.913,649	69.303
9	391.331,169 282.913,649	10	391.319,871 282.896,595	20.457
10	391.319,871 282.896,595	11	391.319,141 282.895,494	1.321
11	391.319,141 282.895,494	12	391.329,231 282.880,901	17.742
12	391.329,231 282.880,901	13	391.344,033 282.860,101	25.529
13	391.344,033 282.860,101	14	391.347,654 282.855,09	6.182
14	391.347,654 282.855,09	15	391.363,124 282.832,105	27.706
15	391.363,124 282.832,105	16	391.365,101 282.829,366	3.378
16	391.365,101 282.829,366	1	391.415,135 282.866,218	62.141

**** Lungimile segmentelor sunt determinate în planul de proiecţie Stereo 70 şi sunt rotunjite la 1 milimetru.**
***** Distanţa dintre puncte este formată din segmente cumulate ce sunt mai mici decât valoarea 1 milimetru.**

DATE DESPRE IMOBILUL NR. 9800

Oficiul de Cadastru şi Publicitate Imobiliară DOLJ
Biroul de Cadastru şi Publicitate Imobiliară Craiova

A. Partea I. Descrierea imobilului

TEREN Intravilan

Adresa: Loc. Cerat, Str Dunarii, Jud. Dolj, T 81, P 661/3

Nr. Crt	Nr cadastral Nr. topografic	Suprafaţa* (mp)	Observaţii / Referinţe
A1		3.033	Sector cadastral:16 Teren imprejmuit;

Construcţii

Crt	Nr cadastral Nr. topografic	Adresa	Observaţii / Referinţe
A1.1		Loc. Cerat, Str Dunarii, Jud. Dolj	Nr. niveluri:1; S. construita la sol:149 mp; S. construita desfasurata:149 mp;
A1.2		Loc. Cerat, Str Dunarii, Jud. Dolj	Nr. niveluri:1; S. construita la sol:34 mp; S. construita desfasurata:34 mp;
A1.3		Loc. Cerat, Str Dunarii, Jud. Dolj	Nr. niveluri:1; S. construita la sol:19 mp; S. construita desfasurata:19 mp;
A1.4		Loc. Cerat, Str Dunarii, Jud. Dolj	Nr. niveluri:1; S. construita la sol:52 mp; S. construita desfasurata:52 mp;
A1.5		Loc. Cerat, Str Dunarii, Jud. Dolj	Nr. niveluri:1; S. construita la sol:210 mp; S. construita desfasurata:210 mp;

B. Partea II. Proprietari şi acte

Inscrieri privitoare la dreptul de proprietate şi alte drepturi reale		Referinţe
/		
Act Administrativ nr. Hotarare 18, din 28/04/2006 emis de CONSILIUL LOCAL CERAT (Pozitiile nr. 11-12 la anexa din HCL nr. 18/28.04.2006);		
B1	Intabulare, drept de PROPRIETATE, dobandit prin Lege, cota actuala 1/1, cota initiala 1/1	A1
	1) **UAT CERAT**, CIF:5046742, Domeniul privat	
Act Normativ nr. Legea 7, din 13/03/1996 emis de Parlamentul Romaniei;		
B2	Intabulare, drept de PROPRIETATE, dobandit prin Lege, cota actuala 1/1, cota initiala 1/1	A1.1, A1.2, A1.3, A1.4, A1.5
	1) **UAT CERAT**, CIF:5046742	

C. Partea III. SARCINI .

Inscrieri privind dezmembramintele dreptului de proprietate, drepturi reale de garanţie şi sarcini	Referinţe
NU SUNT	

Anexa Nr. 1 La Partea I

Teren

Nr cadastral	Suprafaţa (mp)*	Observaţii / Referinţe
	3.033	

* Suprafaţa este determinată in planul de proiecţie Stereo 70.

DETALII LINIARE IMOBIL

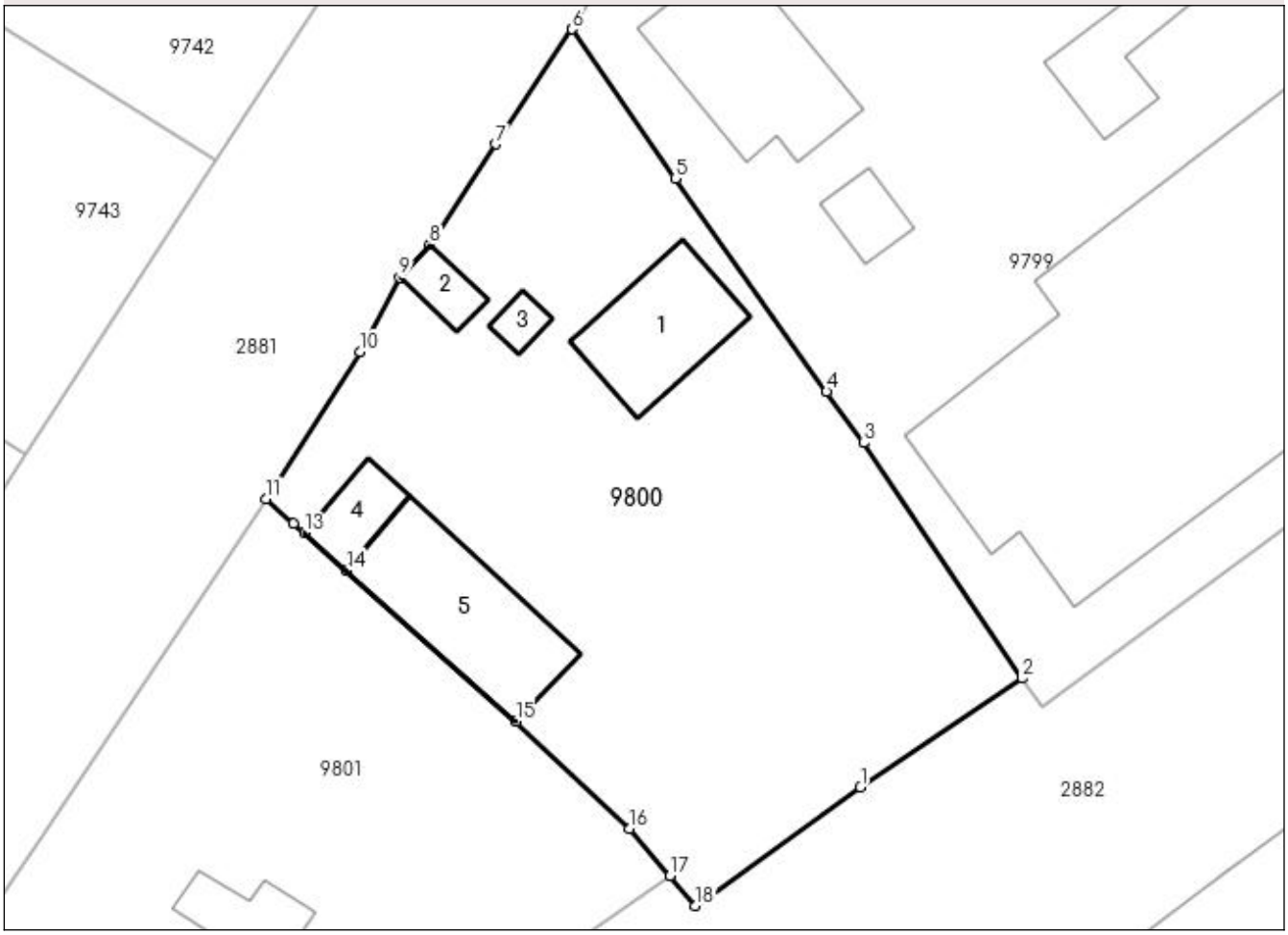

Date referitoare la teren

Crt	Categorie folosinţă	Intra vilan	Suprafaţa (mp)	Tarla	Parcelă	Nr. topo	Observaţii / Referinţe
1	curti constructii	DA	3.033	81	661/3	-	

Date referitoare la construcţii

Crt	Număr	Destinaţie construcţie	Supraf. (mp)	Situaţie juridică	Observaţii / Referinţe
A1.1		constructii industriale si edilitare	149	Cu acte	Nr. niveluri:1; S. construita la sol:149 mp; S. construita desfasurata:149 mp;
A1.2		constructii anexa	34	Cu acte	Nr. niveluri:1; S. construita la sol:34 mp; S. construita desfasurata:34 mp;
A1.3		constructii anexa	19	Cu acte	Nr. niveluri:1; S. construita la sol:19 mp; S. construita desfasurata:19 mp;
A1.4		constructii anexa	52	Cu acte	Nr. niveluri:1; S. construita la sol:52 mp; S. construita desfasurata:52 mp;
A1.5		constructii anexa	210	Cu acte	Nr. niveluri:1; S. construita la sol:210 mp; S. construita desfasurata:210 mp;

Lungime Segmente

1) Valorile lungimilor segmentelor sunt obţinute din proiecţie în plan.

Punct început	X / Y	Punct sfârşit	X / Y	Lungime segment (** (m)

Punct început	X / Y	Punct sfârşit	X / Y	Lungime segment (** (m)
1	391.347,33 282.821,464	2	391.363,124 282.832,105	19.044
2	391.363,124 282.832,105	3	391.347,654 282.855,09	27.706
3	391.347,654 282.855,09	4	391.344,033 282.860,101	6.182
4	391.344,033 282.860,101	5	391.329,231 282.880,901	25.529
5	391.329,231 282.880,901	6	391.319,141 282.895,494	17.742
6	391.319,141 282.895,494	7	391.311,705 282.884,282	13.454
7	391.311,705 282.884,282	8	391.305,241 282.874,414	11.797
8	391.305,241 282.874,414	9	391.302,293 282.871,234	4.336
9	391.302,293 282.871,234	10	391.298,451 282.863,974	8.214
10	391.298,451 282.863,974	11	391.289,246 282.849,634	17.04
11	391.289,246 282.849,634	12	391.291,958 282.847,234	3.621
12	391.291,958 282.847,234	13	391.293,026 282.846,282	1.431
13	391.293,026 282.846,282	14	391.297,099 282.842,648	5.459
14	391.297,099 282.842,648	15	391.313,655 282.827,879	22.186
15	391.313,655 282.827,879	16	391.324,78 282.817,431	15.262
16	391.324,78 282.817,431	17	391.328,712 282.812,795	6.079
17	391.328,712 282.812,795	18	391.331,179 282.809,885	3.815
18	391.331,179 282.809,885	1	391.347,33 282.821,464	19.873

** Lungimile segmentelor sunt determinate în planul de proiecţie Stereo 70 şi sunt rotunjite la 1 milimetru.
*** Distanţa dintre puncte este formată din segmente cumulate ce sunt mai mici decât valoarea 1 milimetru.

DATE DESPRE IMOBILUL NR. 9801

Oficiul de Cadastru şi Publicitate Imobiliară DOLJ
Biroul de Cadastru şi Publicitate Imobiliară Craiova

A. Partea I. Descrierea imobilului

TEREN Intravilan

Adresa: Loc. Cerat, Str Dunarii, Jud. Dolj, T 81, P 661/2

Nr. Crt	Nr cadastral Nr. topografic	Suprafaţa* (mp)	Observaţii / Referinţe
A1		2.149	Sector cadastral:16 Teren imprejmuit;

Construcţii

Crt	Nr cadastral Nr. topografic	Adresa	Observaţii / Referinţe
A1.1		Loc. Cerat, Str Dunarii, Jud. Dolj	Nr. niveluri:1; S. construita la sol:69 mp; S. construita desfasurata:69 mp;

B. Partea II. Proprietari şi acte

Inscrieri privitoare la dreptul de proprietate şi alte drepturi reale		Referinţe
/		
Act Administrativ nr. Hotarare 18, din 28/04/2006 emis de CONSILIUL LOCAL CERAT (Pozitia nr. 13 la anexa din HCL nr. 18/28.04.2006);		
B1	Intabulare, drept de PROPRIETATE, dobandit prin Lege, cota actuala 1/1, cota initiala 1/1	A1
	1) **UAT CERAT**, CIF:5046742, Domeniul privat	
Act Normativ nr. Legea 7, din 13/03/1996 emis de Parlamentul Romaniei;		
B2	Intabulare, drept de PROPRIETATE, dobandit prin Lege, cota actuala 1/1, cota initiala 1/1	A1.1
	1) **UAT CERAT**, CIF:5046742	

C. Partea III. SARCINI .

Inscrieri privind dezmembramintele dreptului de proprietate, drepturi reale de garanţie şi sarcini	Referinţe
NU SUNT	

Anexa Nr. 1 La Partea I

Teren

Nr cadastral	Suprafaţa (mp)*	Observaţii / Referinţe
	2.149	

* Suprafaţa este determinată in planul de proiecţie Stereo 70.

DETALII LINIARE IMOBIL

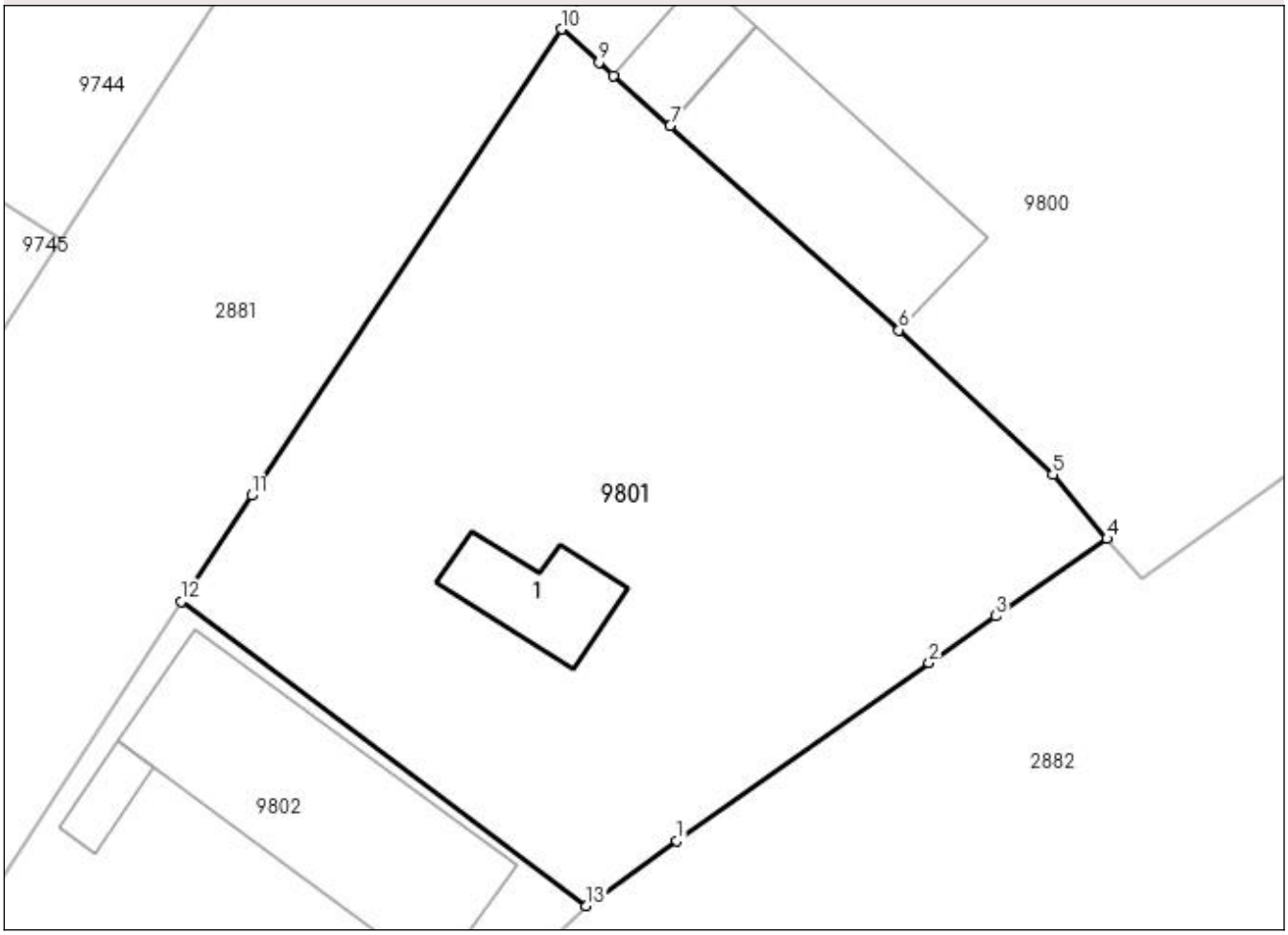

Date referitoare la teren

Crt	Categorie folosinţă	Intra vilan	Suprafaţa (mp)	Tarla	Parcelă	Nr. topo	Observaţii / Referinţe
1	curti constructii	DA	2.149	81	661/2	-	

Date referitoare la construcţii

Crt	Număr	Destinaţie construcţie	Supraf. (mp)	Situaţie juridică	Observaţii / Referinţe
A1.1		constructii anexa	69	Cu acte	Nr. niveluri:1; S. construita la sol:69 mp; S. construita desfasurata:69 mp;

Lungime Segmente
1) Valorile lungimilor segmentelor sunt obţinute din proiecţie în plan.

Punct început	X / Y	Punct sfârşit	X / Y	Lungime segment (** (m)
1	391.297,588 282.790,961	2	391.315,831 282.803,816	22.317
2	391.315,831 282.803,816	3	391.320,669 282.807,212	5.911
3	391.320,669 282.807,212	4	391.328,712 282.812,795	9.79
4	391.328,712 282.812,795	5	391.324,78 282.817,431	6.079

Punct început	X / Y	Punct sfârşit	X / Y	Lungime segment (** (m)
5	391.324,78 282.817,431	6	391.313,655 282.827,879	15.262
6	391.313,655 282.827,879	7	391.297,099 282.842,648	22.186
7	391.297,099 282.842,648	8	391.293,026 282.846,282	5.459
8	391.293,026 282.846,282	9	391.291,958 282.847,234	1.431
9	391.291,958 282.847,234	10	391.289,246 282.849,634	3.621
10	391.289,246 282.849,634	11	391.266,831 282.815,921	40.485
11	391.266,831 282.815,921	12	391.261,727 282.808,268	9.199
12	391.261,727 282.808,268	13	391.291,027 282.786,268	36.64
13	391.291,027 282.786,268	1	391.297,588 282.790,961	8.067

** Lungimile segmentelor sunt determinate în planul de proiecţie Stereo 70 şi sunt rotunjite la 1 milimetru.
*** Distanţa dintre puncte este formată din segmente cumulate ce sunt mai mici decât valoarea 1 milimetru.

DATE DESPRE IMOBILUL NR. 9802

Oficiul de Cadastru şi Publicitate Imobiliară DOLJ
Biroul de Cadastru şi Publicitate Imobiliară Craiova

A. Partea I. Descrierea imobilului

TEREN Intravilan

Adresa: Loc. Cerat, Str Dunarii, Jud. Dolj, T 81, P 661/1

Nr. Crt	Nr cadastral Nr. topografic	Suprafaţa* (mp)	Observaţii / Referinţe
A1		1.638	Sector cadastral:16 Teren imprejmuit;

Construcţii

Crt	Nr cadastral Nr. topografic	Adresa	Observaţii / Referinţe
A1.1		Loc. Cerat, Str Dunarii, Jud. Dolj	Nr. niveluri:1; S. construita la sol:24 mp; S. construita desfasurata:24 mp;
A1.2		Loc. Cerat, Str Dunarii, Jud. Dolj	Nr. niveluri:1; S. construita la sol:283 mp; S. construita desfasurata:283 mp;
A1.3		Loc. Cerat, Str Dunarii, Jud. Dolj	Nr. niveluri:1; S. construita la sol:7 mp; S. construita desfasurata:7 mp;

B. Partea II. Proprietari şi acte

Inscrieri privitoare la dreptul de proprietate şi alte drepturi reale		Referinţe
/		
Act Administrativ nr. Hotarare 18, din 28/04/2006 emis de CONSILIUL LOCAL CERAT (Pozitia nr. 14 la anexa din HCL nr. 18/28.04.2006);		
B1	Intabulare, drept de PROPRIETATE, dobandit prin Lege, cota actuala 1/1, cota initiala 1/1	A1
	1) **UAT CERAT**, CIF:5046742, Domeniul privat	
Act Normativ nr. Legea 7, din 13/03/1996 emis de Parlamentul Romaniei;		
B2	Intabulare, drept de PROPRIETATE, dobandit prin Lege, cota actuala 1/1, cota initiala 1/1	A1.1, A1.2, A1.3
	1) **UAT CERAT**, CIF:5046742	

C. Partea III. SARCINI .

Inscrieri privind dezmembramintele dreptului de proprietate, drepturi reale de garanţie şi sarcini	Referinţe
NU SUNT	

Anexa Nr. 1 La Partea I

Teren

Nr cadastral	Suprafaţa (mp)*	Observaţii / Referinţe
	1.638	

* Suprafaţa este determinată in planul de proiecţie Stereo 70.

DETALII LINIARE IMOBIL

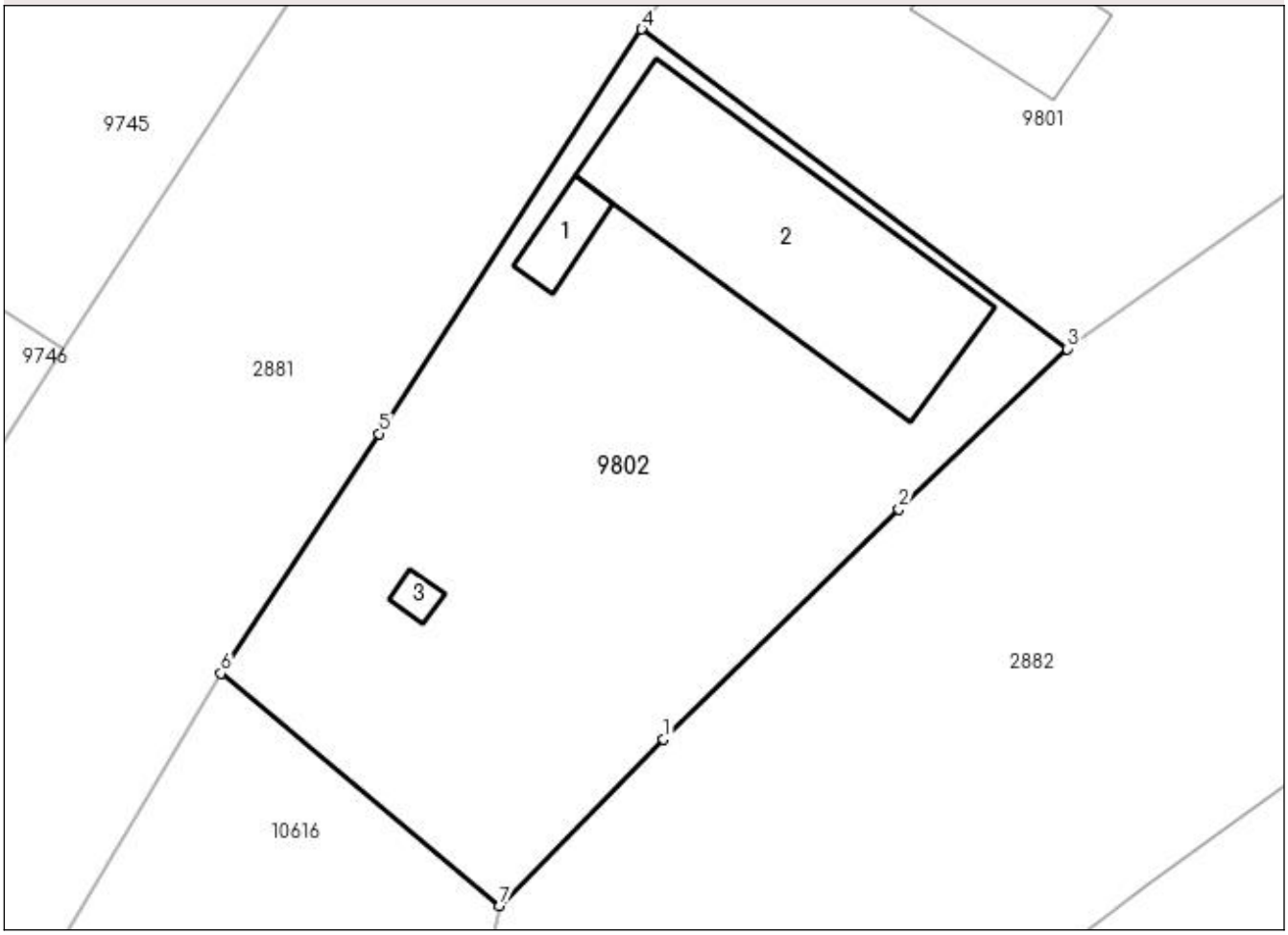

Date referitoare la teren

Crt	Categorie folosinţă	Intra vilan	Suprafaţa (mp)	Tarla	Parcelă	Nr. topo	Observaţii / Referinţe
1	curti constructii	DA	1.638	81	661/1	-	

Date referitoare la construcţii

Crt	Număr	Destinaţie construcţie	Supraf. (mp)	Situaţie juridică	Observaţii / Referinţe
A1.1		constructii industriale si edilitare	24	Cu acte	Nr. niveluri:1; S. construita la sol:24 mp; S. construita desfasurata:24 mp;
A1.2		constructii anexa	283	Cu acte	Nr. niveluri:1; S. construita la sol:283 mp; S. construita desfasurata:283 mp;
A1.3		constructii anexa	7	Cu acte	Nr. niveluri:1; S. construita la sol:7 mp; S. construita desfasurata:7 mp;

Lungime Segmente

1) Valorile lungimilor segmentelor sunt obţinute din proiecţie în plan.

Punct început	X / Y	Punct sfârşit	X / Y	Lungime segment (** (m)
1	391.263,236 282.759,38	2	391.279,453 282.775,215	22.666

Punct început	X / Y	Punct sfârşit	X / Y	Lungime segment (** (m)
2	391.279,453 282.775,215	3	391.291,027 282.786,268	16.004
3	391.291,027 282.786,268	4	391.261,727 282.808,268	36.64
4	391.261,727 282.808,268	5	391.243,62 282.780,423	33.215
5	391.243,62 282.780,423	6	391.232,737 282.763,925	19.764
6	391.232,737 282.763,925	7	391.251,953 282.747,927	25.004
7	391.251,953 282.747,927	1	391.263,236 282.759,38	16.077

** Lungimile segmentelor sunt determinate în planul de proiecţie Stereo 70 şi sunt rotunjite la 1 milimetru.
*** Distanţa dintre puncte este formată din segmente cumulate ce sunt mai mici decât valoarea 1 milimetru.

DATE DESPRE IMOBILUL NR. 9805

Oficiul de Cadastru şi Publicitate Imobiliară DOLJ
Biroul de Cadastru şi Publicitate Imobiliară Craiova

A. Partea I. Descrierea imobilului

TEREN Extravilan

Adresa: Jud. Dolj, T 83, P 1

Nr. Crt	Nr cadastral Nr. topografic	Suprafaţa* (mp)	Observaţii / Referinţe
A1		5.800	Sector cadastral:16 Teren neimprejmuit;

B. Partea II. Proprietari şi acte

Inscrieri privitoare la dreptul de proprietate şi alte drepturi reale		Referinţe
/		
Act Administrativ nr. Titlu de proprietate 644-60671, din 14/04/1994 emis de CJSDPT Dolj;		
B1	Intabulare, drept de PROPRIETATE, dobandit prin Reconstituire, cota actuala 1/1, cota initiala 1/1	A1
	1) **MOFLEANU ŞTEFAN** 2) **MOFLEANU MARIN**	

C. Partea III. SARCINI .

Inscrieri privind dezmembramintele dreptului de proprietate, drepturi reale de garanţie şi sarcini	Referinţe
NU SUNT	

Anexa Nr. 1 La Partea I

Teren

Nr cadastral	Suprafaţa (mp)*	Observaţii / Referinţe
	5.800	

* Suprafaţa este determinată in planul de proiecţie Stereo 70.

DETALII LINIARE IMOBIL

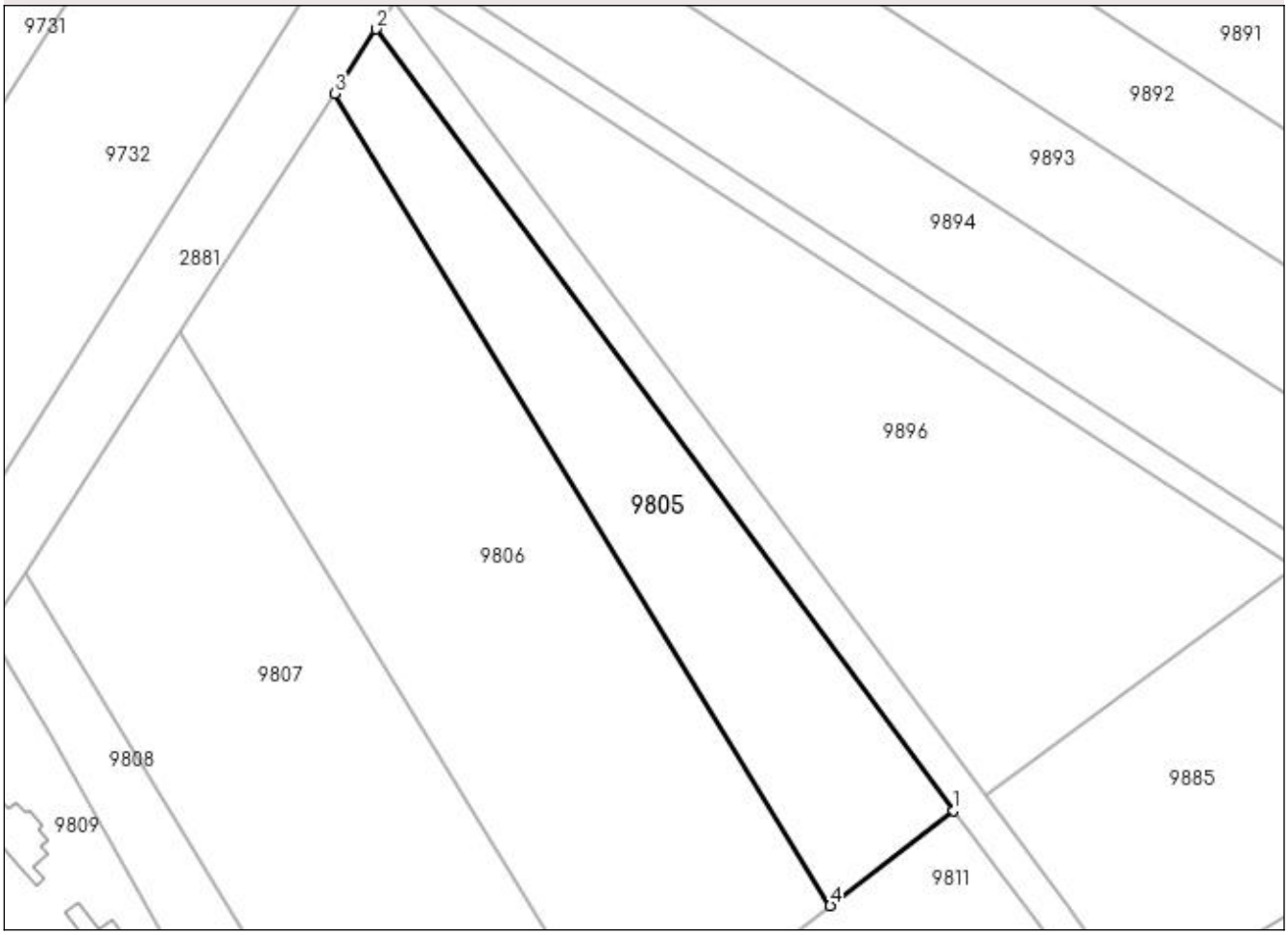

Date referitoare la teren

Crt	Categorie folosinţă	Intra vilan	Suprafaţa (mp)	Tarla	Parcelă	Nr. topo	Observaţii / Referinţe
1	arabil	NU	5.800	83	1	-	

Lungime Segmente
1) Valorile lungimilor segmentelor sunt obţinute din proiecţie în plan.

Punct început	X / Y	Punct sfârşit	X / Y	Lungime segment (** (m)
1	391.756,911 283.190,888	2	391.623,362 283.371,36	224.511
2	391.623,362 283.371,36	3	391.613,741 283.356,483	17.717
3	391.613,741 283.356,483	4	391.728,375 283.168,882	219.853
4	391.728,375 283.168,882	1	391.756,911 283.190,888	36.036

** Lungimile segmentelor sunt determinate în planul de proiecţie Stereo 70 şi sunt rotunjite la 1 milimetru.
*** Distanţa dintre puncte este formată din segmente cumulate ce sunt mai mici decât valoarea 1 milimetru.

DATE DESPRE IMOBILUL NR. 9806

Oficiul de Cadastru şi Publicitate Imobiliară DOLJ
Biroul de Cadastru şi Publicitate Imobiliară Craiova

A. Partea I. Descrierea imobilului

TEREN Extravilan

Adresa: Jud. Dolj, T83 P2

Nr. Crt	Nr cadastral Nr. topografic	Suprafaţa* (mp)	Observaţii / Referinţe
A1	31952	12.363	Sector cadastral:16 Teren neimprejmuit;

B. Partea II. Proprietari şi acte

Inscrieri privitoare la dreptul de proprietate şi alte drepturi reale		Referinţe
167046 / 08/07/2021		
Hotarare Judecatoreasca nr. Sentinta civila nr 1048, din 29/09/2014 emis de Judecatoria Segarcea in Dosar nr. 353/304/2014;		
B1	Intabulare, drept de PROPRIETATE, dobandit prin Hotarare Judecatoreasca, cota actuala 1/1, cota initiala 1/1	A1
	1) **SC CERVINA SA**, CIF:2339853	

C. Partea III. SARCINI .

Inscrieri privind dezmembramintele dreptului de proprietate, drepturi reale de garanţie şi sarcini	Referinţe
NU SUNT	

Anexa Nr. 1 La Partea I

Teren

Nr cadastral	Suprafaţa (mp)*	Observaţii / Referinţe
31952	12.363	

* Suprafaţa este determinată in planul de proiecţie Stereo 70.

DETALII LINIARE IMOBIL

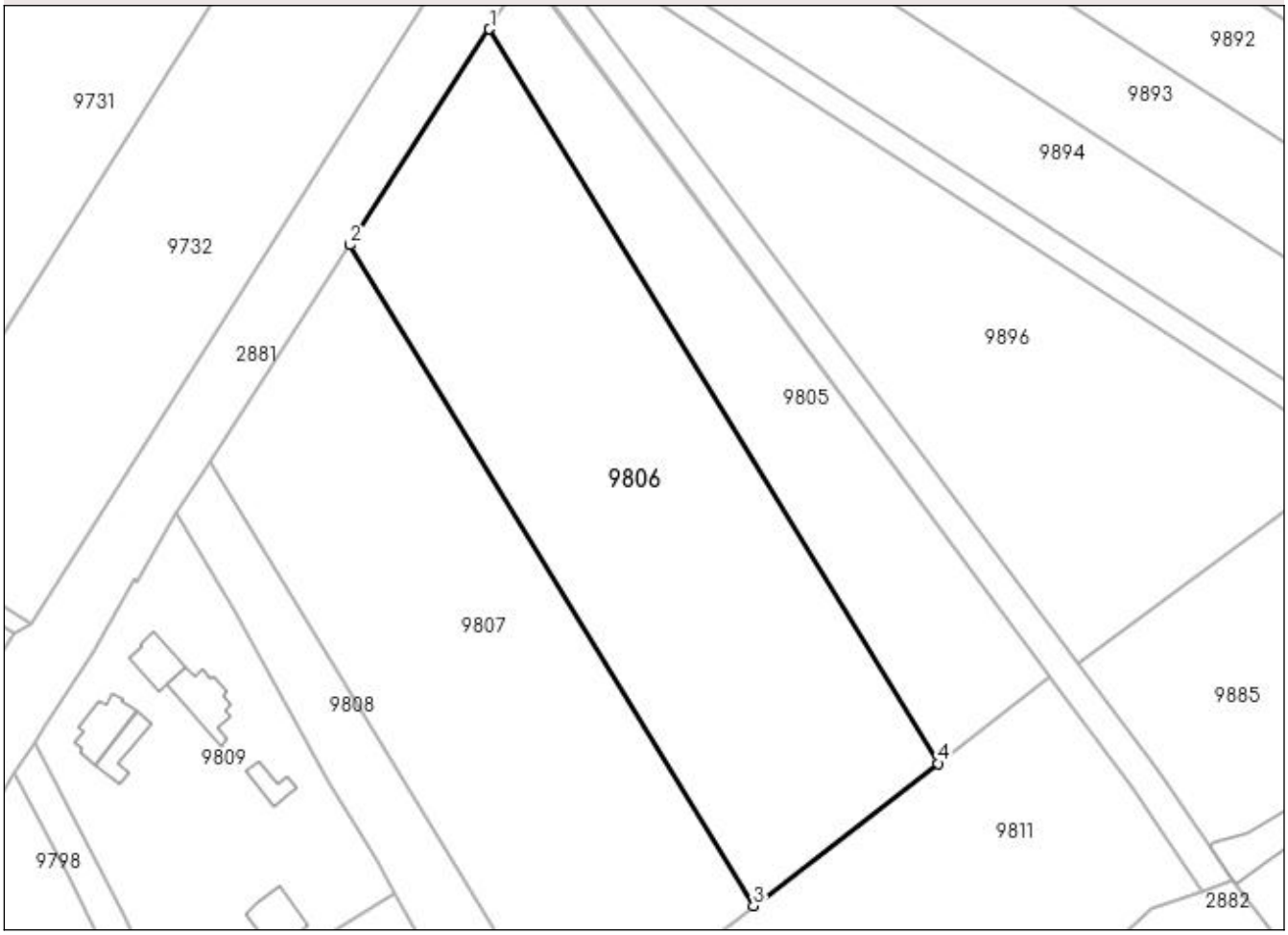

Date referitoare la teren

Crt	Categorie folosinţă	Intra vilan	Suprafaţa (mp)	Tarla	Parcelă	Nr. topo	Observaţii / Referinţe
1	arabil	NU	12.363	83	2	-	

Lungime Segmente
1) Valorile lungimilor segmentelor sunt obţinute din proiecţie în plan.

Punct început	X / Y	Punct sfârşit	X / Y	Lungime segment (** (m)
1	391.613,741 283.356,483	2	391.578,07 283.301,325	65.687
2	391.578,07 283.301,325	3	391.681,221 283.132,517	197.829
3	391.681,221 283.132,517	4	391.728,375 283.168,882	59.548
4	391.728,375 283.168,882	1	391.613,741 283.356,483	219.853

** Lungimile segmentelor sunt determinate în planul de proiecţie Stereo 70 şi sunt rotunjite la 1 milimetru.
*** Distanţa dintre puncte este formată din segmente cumulate ce sunt mai mici decât valoarea 1 milimetru.

DATE DESPRE IMOBILUL NR. 9807

Oficiul de Cadastru şi Publicitate Imobiliară DOLJ
Biroul de Cadastru şi Publicitate Imobiliară Craiova

A. Partea I. Descrierea imobilului

TEREN Extravilan

Adresa: Jud. Dolj, T83 P3

Nr. Crt	Nr cadastral Nr. topografic	Suprafaţa* (mp)	Observaţii / Referinţe
A1	31930	11.127	Sector cadastral:16 Teren neimprejmuit;

B. Partea II. Proprietari şi acte

Inscrieri privitoare la dreptul de proprietate şi alte drepturi reale		Referinţe
137154 / 25/05/2021		
Act Notarial nr. Contract Donație aut. 825, din 25/05/2021 emis de Florea ANA -MARIA;		
B1	Intabulare, drept de PROPRIETATE, dobandit prin Conventie, cota actuala 1/1, cota initiala 1/1	A1
	1) **TUDOR CONSTANTIN**	

C. Partea III. SARCINI .

Inscrieri privind dezmembramintele dreptului de proprietate, drepturi reale de garanţie şi sarcini	Referinţe
NU SUNT	

Anexa Nr. 1 La Partea I

Teren

Nr cadastral	Suprafaţa (mp)*	Observaţii / Referinţe
31930	11.127	

* Suprafaţa este determinată in planul de proiecţie Stereo 70.

DETALII LINIARE IMOBIL

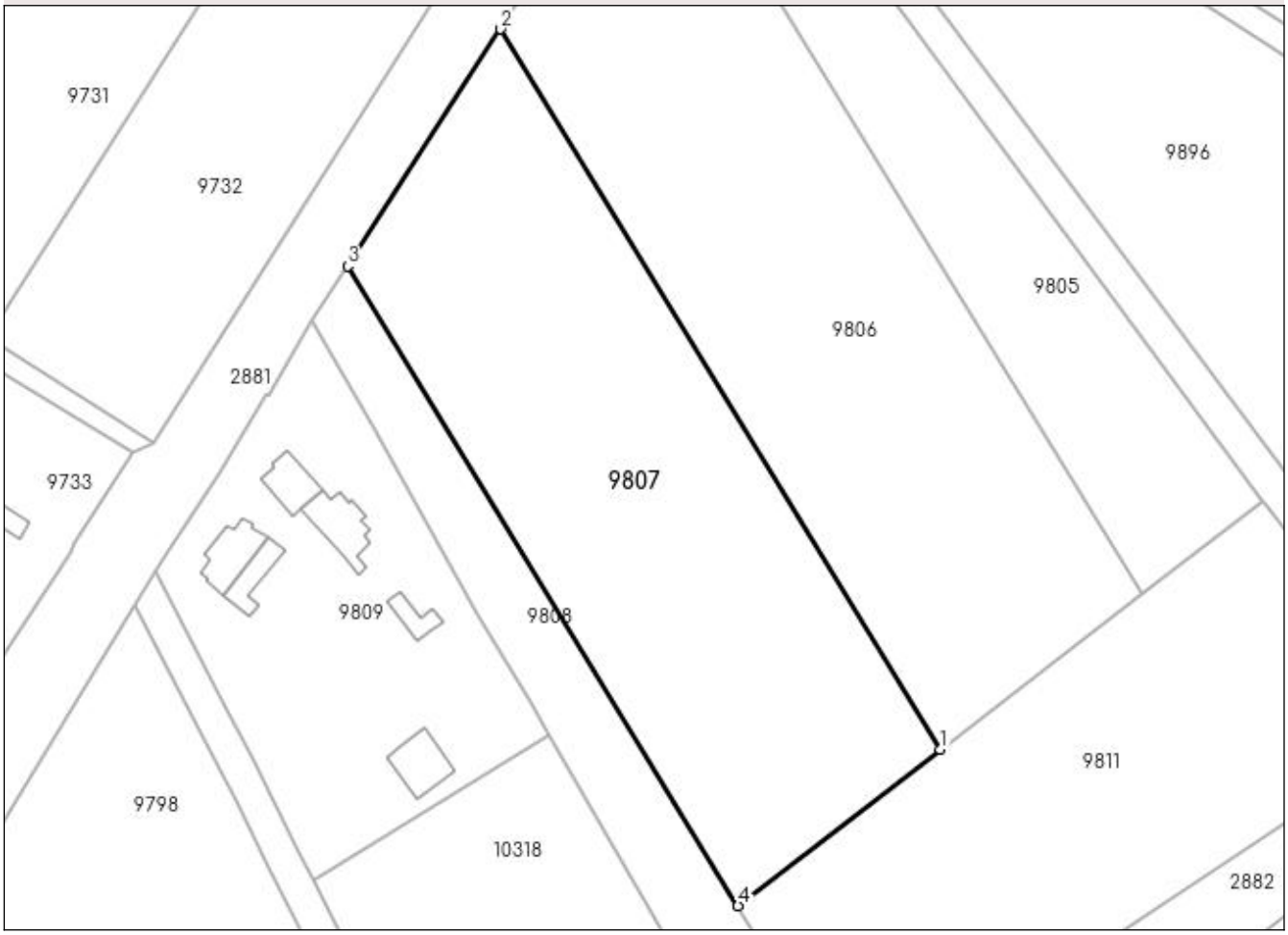

Date referitoare la teren

Crt	Categorie folosinţă	Intra vilan	Suprafaţa (mp)	Tarla	Parcelă	Nr. topo	Observaţii / Referinţe
1	arabil	NU	11.127	83	3	-	

Lungime Segmente
1) Valorile lungimilor segmentelor sunt obţinute din proiecţie în plan.

Punct început	X / Y	Punct sfârşit	X / Y	Lungime segment (** (m)
1	391.681,221 283.132,517	2	391.578,07 283.301,325	197.829
2	391.578,07 283.301,325	3	391.542,167 283.245,808	66.115
3	391.542,167 283.245,808	4	391.633,76 283.095,915	175.662
4	391.633,76 283.095,915	1	391.681,221 283.132,517	59.935

** Lungimile segmentelor sunt determinate în planul de proiecţie Stereo 70 şi sunt rotunjite la 1 milimetru.
*** Distanţa dintre puncte este formată din segmente cumulate ce sunt mai mici decât valoarea 1 milimetru.

DATE DESPRE IMOBILUL NR. 9808

Oficiul de Cadastru şi Publicitate Imobiliară DOLJ
Biroul de Cadastru şi Publicitate Imobiliară Craiova

A. Partea I. Descrierea imobilului

TEREN Intravilan

Adresa: Loc. Cerat, Jud. Dolj, T 86, P 6

Nr. Crt	Nr cadastral Nr. topografic	Suprafaţa* (mp)	Observaţii / Referinţe
A1		6.000	Sector cadastral:16 Teren neimprejmuit;

B. Partea II. Proprietari şi acte

Inscrieri privitoare la dreptul de proprietate şi alte drepturi reale		Referinţe
/		
Act Normativ nr. Legea 7, din 13/03/1996 emis de Parlamentul Romaniei (art.13 alin 15);		
B1	Inscrierea provizorie, drept de PROPRIETATE, dobandit prin Lege, cota actuala 1/1, cota initiala 1/1	A1
	1) **NEIDENTIFICAT NEIDENTIFICAT**	

C. Partea III. SARCINI .

Inscrieri privind dezmembramintele dreptului de proprietate, drepturi reale de garanţie şi sarcini	Referinţe
NU SUNT	

Anexa Nr. 1 La Partea I

Teren

Nr cadastral	Suprafaţa (mp)*	Observaţii / Referinţe
	6.000	

* Suprafaţa este determinată in planul de proiecţie Stereo 70.

DETALII LINIARE IMOBIL

Date referitoare la teren

Crt	Categorie folosinţă	Intra vilan	Suprafaţa (mp)	Tarla	Parcelă	Nr. topo	Observaţii / Referinţe
1	arabil	DA	6.000	86	6	-	

Lungime Segmente
1) Valorile lungimilor segmentelor sunt obţinute din proiecţie în plan.

Punct început	X / Y	Punct sfârşit	X / Y	Lungime segment (** (m)
1	391.633,76 283.095,915	2	391.542,167 283.245,808	175.662
2	391.542,167 283.245,808	3	391.533,802 283.232,874	15.403
3	391.533,802 283.232,874	4	391.548,284 283.207,98	28.8
4	391.548,284 283.207,98	5	391.572,736 283.164,171	50.171
5	391.572,736 283.164,171	6	391.584,911 283.143,842	23.696

Punct început	X / Y	Punct sfârşit	X / Y	Lungime segment (** (m)
6	391.584,911 283.143,842	7	391.589,51 283.135,82	9.247
7	391.589,51 283.135,82	8	391.618,938 283.084,485	59.171
8	391.618,938 283.084,485	9	391.592,87 283.065,917	32.005
9	391.592,87 283.065,917	10	391.563,448 283.044,418	36.44
10	391.563,448 283.044,418	11	391.579,372 283.012,996	35.227
11	391.579,372 283.012,996	12	391.583,433 283.015,766	4.916
12	391.583,433 283.015,766	13	391.624,586 283.044,043	49.932
13	391.624,586 283.044,043	14	391.653,346 283.064,015	35.014
14	391.653,346 283.064,015	1	391.633,76 283.095,915	37.433

** Lungimile segmentelor sunt determinate în planul de proiecţie Stereo 70 şi sunt rotunjite la 1 milimetru.
*** Distanţa dintre puncte este formată din segmente cumulate ce sunt mai mici decât valoarea 1 milimetru.

DATE DESPRE IMOBILUL NR. 9809

Oficiul de Cadastru şi Publicitate Imobiliară DOLJ
Biroul de Cadastru şi Publicitate Imobiliară Craiova

A. Partea I. Descrierea imobilului

TEREN Intravilan

Adresa: Loc. Cerat, Str Dunarii, Nr. 331,332,333, Jud. Dolj, T 83, P 4

Nr. Crt	Nr cadastral Nr. topografic	Suprafaţa* (mp)	Observaţii / Referinţe
A1		6.000	Sector cadastral:16 Teren neimprejmuit;

Construcţii

Crt	Nr cadastral Nr. topografic	Adresa	Observaţii / Referinţe
A1.1		Loc. Cerat, Str Dunarii, Nr. 331,332,333, Jud. Dolj	Nr. niveluri:2; S. construita la sol:143 mp;
A1.2		Loc. Cerat, Str Dunarii, Nr. 331,332,333, Jud. Dolj	Nr. niveluri:1; S. construita la sol:92 mp; S. construita desfasurata:92 mp;
A1.3		Loc. Cerat, Str Dunarii, Nr. 331,332,333, Jud. Dolj	Nr. niveluri:2; S. construita la sol:109 mp;
A1.4		Loc. Cerat, Str Dunarii, Nr. 331,332,333, Jud. Dolj	Nr. niveluri:1; S. construita la sol:157 mp; S. construita desfasurata:157 mp;
A1.5		Loc. Cerat, Str Dunarii, Nr. 331,332,333, Jud. Dolj	Nr. niveluri:1; S. construita la sol:58 mp; S. construita desfasurata:58 mp;
A1.6		Loc. Cerat, Str Dunarii, Nr. 331,332,333, Jud. Dolj	Nr. niveluri:2; S. construita la sol:136 mp;

B. Partea II. Proprietari şi acte

Inscrieri privitoare la dreptul de proprietate şi alte drepturi reale		Referinţe
/		
Act Notarial nr. Contract de donatie 779, din 17/03/1997 emis de NP CERNOBAI EMIL;		
B1	Intabulare, drept de PROPRIETATE, dobandit prin Conventie, cota actuala 1/1, cota initiala 1/1	A1
	1) **TUDOR CONSTANTIN**	
Act Normativ nr. Legea 7, din 13/03/1996 emis de Parlamentul Romaniei;		
B2	Intabulare, drept de PROPRIETATE, dobandit prin Lege, cota actuala 1/1, cota initiala 1/1	A1.1, A1.2, A1.3, A1.4, A1.5, A1.6
	1) **TUDOR CONSTANTIN**	

C. Partea III. SARCINI .

Inscrieri privind dezmembramintele dreptului de proprietate, drepturi reale de garanţie şi sarcini	Referinţe
NU SUNT	

Anexa Nr. 1 La Partea I

Teren

Nr cadastral	Suprafaţa (mp)*	Observaţii / Referinţe
	6.000	

* Suprafaţa este determinată in planul de proiecţie Stereo 70.

DETALII LINIARE IMOBIL

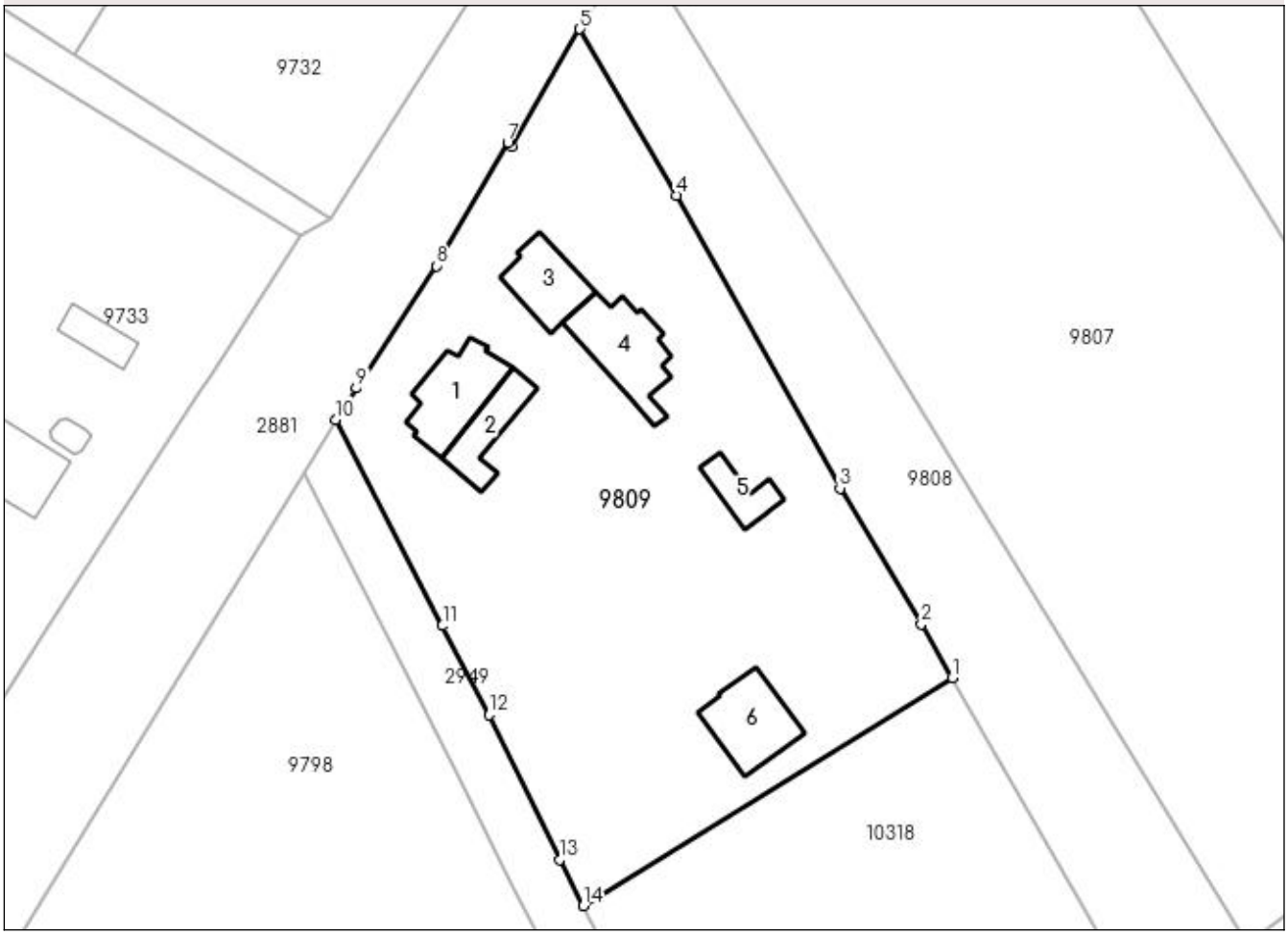

Date referitoare la teren

Crt	Categorie folosinţă	Intra vilan	Suprafaţa (mp)	Tarla	Parcelă	Nr. topo	Observaţii / Referinţe
1	curti constructii	DA	6.000	83	4	-	

Date referitoare la construcţii

Crt	Număr	Destinaţie construcţie	Supraf. (mp)	Situaţie juridică	Observaţii / Referinţe
A1.1		constructii de locuinte	143	Cu acte	Nr. niveluri:2; S. construita la sol:143 mp;
A1.2		constructii anexa	92	Cu acte	Nr. niveluri:1; S. construita la sol:92 mp; S. construita desfasurata:92 mp;
A1.3		constructii de locuinte	109	Cu acte	Nr. niveluri:2; S. construita la sol:109 mp;
A1.4		constructii de locuinte	157	Cu acte	Nr. niveluri:1; S. construita la sol:157 mp; S. construita desfasurata:157 mp;
A1.5		constructii anexa	58	Cu acte	Nr. niveluri:1; S. construita la sol:58 mp; S. construita desfasurata:58 mp;
A1.6		constructii de locuinte	136	Cu acte	Nr. niveluri:2; S. construita la sol:136 mp;

Lungime Segmente
1) Valorile lungimilor segmentelor sunt obţinute din proiecţie în plan.

Punct început	X / Y	Punct sfârşit	X / Y	Lungime segment (** (m)
1	391.589,51 283.135,82	2	391.584,911 283.143,842	9.247
2	391.584,911 283.143,842	3	391.572,736 283.164,171	23.696
3	391.572,736 283.164,171	4	391.548,284 283.207,98	50.171
4	391.548,284 283.207,98	5	391.533,802 283.232,874	28.8
5	391.533,802 283.232,874	6	391.523,658 283.215,266	20.321
6	391.523,658 283.215,266	7	391.522,974 283.215,927	0.951
7	391.522,974 283.215,927	8	391.512,26 283.197,452	21.357
8	391.512,26 283.197,452	9	391.500,328 283.179,128	21.866
9	391.500,328 283.179,128	10	391.497,28 283.174,427	5.603
10	391.497,28 283.174,427	11	391.513,22 283.143,595	34.709
11	391.513,22 283.143,595	12	391.520,211 283.130,244	15.071
12	391.520,211 283.130,244	13	391.530,795 283.108,573	24.117
13	391.530,795 283.108,573	14	391.534,313 283.101,691	7.729
14	391.534,313 283.101,691	1	391.589,51 283.135,82	64.896

** Lungimile segmentelor sunt determinate în planul de proiecţie Stereo 70 şi sunt rotunjite la 1 milimetru.
*** Distanţa dintre puncte este formată din segmente cumulate ce sunt mai mici decât valoarea 1 milimetru.

DATE DESPRE IMOBILUL NR. 9811

Oficiul de Cadastru şi Publicitate Imobiliară DOLJ
Biroul de Cadastru şi Publicitate Imobiliară Craiova

A. Partea I. Descrierea imobilului

TEREN Necunoscut

Adresa: Loc. Cerat, Jud. Dolj, T 83, P 7

Nr. Crt	Nr cadastral Nr. topografic	Suprafaţa* (mp)	Observaţii / Referinţe
A1		11.366	Sector cadastral:16 Teren neimprejmuit; Imobil traversat de PUG conform HCL nr.8/31.01.2011

B. Partea II. Proprietari şi acte

Inscrieri privitoare la dreptul de proprietate şi alte drepturi reale		Referinţe
/		
Act Normativ nr. Legea 7, din 13/03/1996 emis de PARLAMENTUL ROMANIEI (art.13 alin 15);		
B1	Inscrierea provizorie, drept de PROPRIETATE, dobandit prin Lege, cota actuala 1/1, cota initiala 1/1	A1
	1) **NEIDENTIFICAT NEIDENTIFICAT**	

C. Partea III. SARCINI .

Inscrieri privind dezmembramintele dreptului de proprietate, drepturi reale de garanţie şi sarcini	Referinţe
NU SUNT	

Anexa Nr. 1 La Partea I

Teren

Nr cadastral	Suprafaţa (mp)*	Observaţii / Referinţe
	11.366	Imobil traversat de PUG conform HCL nr.8/31.01.2011

* Suprafaţa este determinată in planul de proiecţie Stereo 70.

DETALII LINIARE IMOBIL

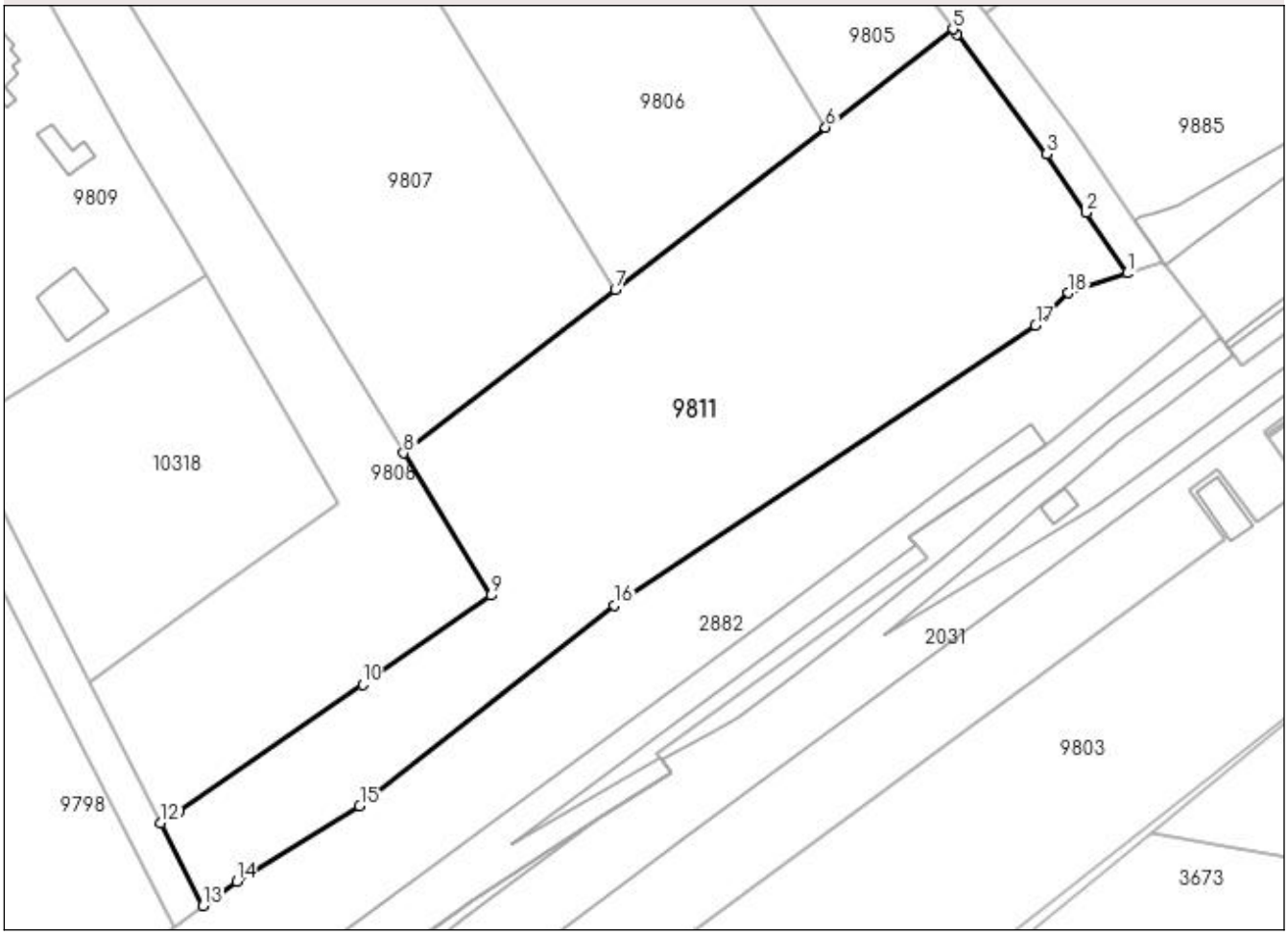

Date referitoare la teren

Crt	Categorie folosinţă	Intra vilan	Suprafaţa (mp)	Tarla	Parcelă	Nr. topo	Observaţii / Referinţe
1	arabil	DA	6.624	83	7	-	
2	arabil	NU	4.742	83	7	-	

Lungime Segmente
1) Valorile lungimilor segmentelor sunt obţinute din proiecţie în plan.

Punct început	X / Y	Punct sfârşit	X / Y	Lungime segment (** (m)
1	391.795,971 283.136,19	2	391.786,798 283.149,772	16.39
2	391.786,798 283.149,772	3	391.777,941 283.162,872	15.813
3	391.777,941 283.162,872	4	391.757,795 283.189,693	33.544
4	391.757,795 283.189,693	5	391.756,911 283.190,888	1.486

Punct început	X / Y	Punct sfârşit	X / Y	Lungime segment (** (m)
5	391.756,911 283.190,888	6	391.728,375 283.168,882	36.036
6	391.728,375 283.168,882	7	391.681,221 283.132,517	59.548
7	391.681,221 283.132,517	8	391.633,76 283.095,915	59.935
8	391.633,76 283.095,915	9	391.653,346 283.064,015	37.433
9	391.653,346 283.064,015	10	391.624,586 283.044,043	35.014
10	391.624,586 283.044,043	11	391.583,433 283.015,766	49.932
11	391.583,433 283.015,766	12	391.579,372 283.012,996	4.916
12	391.579,372 283.012,996	13	391.588,755 282.994,484	20.754
13	391.588,755 282.994,484	14	391.596,361 282.999,894	9.334
14	391.596,361 282.999,894	15	391.623,905 283.016,866	32.353
15	391.623,905 283.016,866	16	391.681,029 283.061,754	72.65
16	391.681,029 283.061,754	17	391.775,428 283.124,441	113.317
17	391.775,428 283.124,441	18	391.782,842 283.131,747	10.409
18	391.782,842 283.131,747	1	391.795,971 283.136,19	13.86

** Lungimile segmentelor sunt determinate în planul de proiecţie Stereo 70 şi sunt rotunjite la 1 milimetru.
*** Distanţa dintre puncte este formată din segmente cumulate ce sunt mai mici decât valoarea 1 milimetru.

DATE DESPRE IMOBILUL NR. 9813

Oficiul de Cadastru şi Publicitate Imobiliară DOLJ
Biroul de Cadastru şi Publicitate Imobiliară Craiova

A. Partea I. Descrierea imobilului

TEREN Intravilan

Adresa: Loc. Cerat, Str Dunarii, Nr. 157, Jud. Dolj, T84,P1/1,P2

Nr. Crt	Nr cadastral Nr. topografic	Suprafaţa* (mp)	Observaţii / Referinţe
A1	31076	1.171	Sector cadastral:16 Teren imprejmuit;

Construcţii

Crt	Nr cadastral Nr. topografic	Adresa	Observaţii / Referinţe
A1.1	31076-C1	Loc. Cerat, Str Dunarii, Nr. 157, Jud. Dolj, T84,P1/1,P2	Nr. niveluri:1; S. construita la sol:188 mp; S. construita desfasurata:188 mp;

B. Partea II. Proprietari şi acte

Inscrieri privitoare la dreptul de proprietate şi alte drepturi reale		Referinţe
131805 / 11/10/2016		
Hotarare Judecatoreasca nr. S.C. NR.116, din 10/02/2010 emis de JUDECATORIA SEGARCEA;		
B1	Intabulare, drept de PROPRIETATE, dobandit prin Hotarare Judecatoreasca, cota actuala 1/1, cota initiala 1/1	A1
	1) **MARIN ARGESANU** 2) **MARIN MARIA**	
	OBSERVATII: pozitie transcrisa din CF 30035/Cerat, inscrisa prin incheierea nr. 35704 din 11/06/2010;	
Hotarare Judecatoreasca nr. 200, din 19/02/2014 emis de JUDECATORIA SEGARCEA (Incheiere din data de 26.02.2015 Judecatoria Segarcea);		
B2	Intabulare, drept de PROPRIETATE, dobandit prin Hotarare Judecatoreasca, cota actuala 1/1, cota initiala 1/1	A1
	1) **MARIN ARGESANU** 2) **MARIN MARIA**	
	OBSERVATII: pozitie transcrisa din CF 30954/Cerat, inscrisa prin incheierea nr. 72357 din 23/06/2015;	
Act Notarial nr. DECLARATIE AUT NR 2502, din 10/10/2016 emis de NP Sorop Alexandru Oliviu (DECLARATIE ; act administrativ nr CERTIFICAT DE CASATORIE NR 410781 din 29.08.1984, emis de PRIMARIA COMUNEI CERAT);		
B3	se notează faptul că imobilul de sub A1, are calitatea de «bun comun» al proprietarului de sub B 1, B2 şi soţiei acestuia Marin Maria,	A1
/		
Act Normativ nr. Legea 7, din 13/03/1996 emis de Parlamentul Romaniei;		
B4	Intabulare, drept de PROPRIETATE, dobandit prin Lege, cota actuala 1/1, cota initiala 1/1	A1.1
	1) **MARIN ARGESANU** 2) **MARIN MARIA**	

C. Partea III. SARCINI .

Inscrieri privind dezmembramintele dreptului de proprietate, drepturi reale de garanţie şi sarcini	Referinţe
NU SUNT	

Anexa Nr. 1 La Partea I

Teren

Nr cadastral	Suprafaţa (mp)*	Observaţii / Referinţe
31076	1.171	

* Suprafaţa este determinată in planul de proiecţie Stereo 70.

DETALII LINIARE IMOBIL

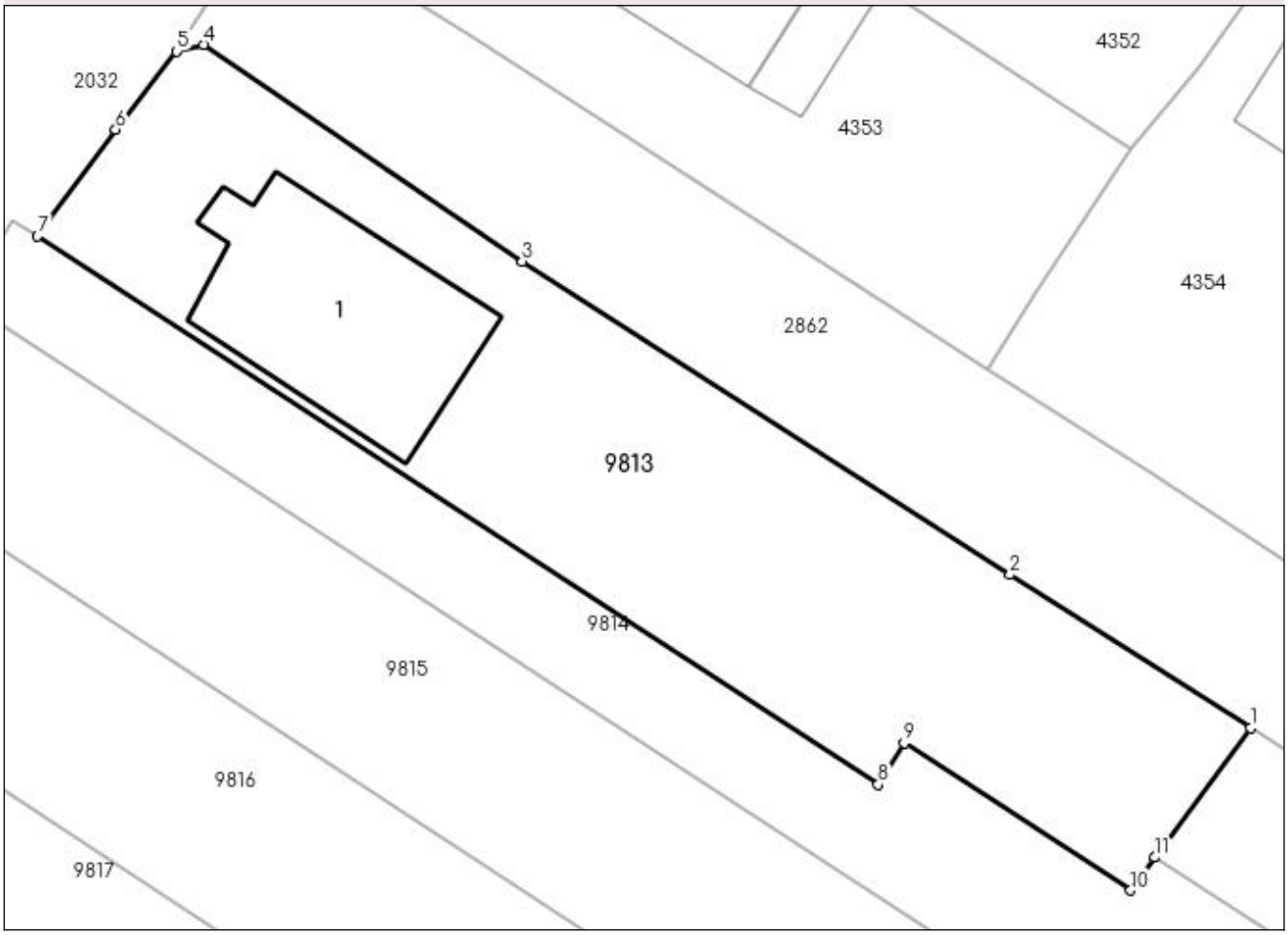

Date referitoare la teren

Crt	Categorie folosinţă	Intra vilan	Suprafaţa (mp)	Tarla	Parcelă	Nr. topo	Observaţii / Referinţe
1	curti constructii	DA	1.171	84	1/1,2	-	

Date referitoare la construcţii

Crt	Număr	Destinaţie construcţie	Supraf. (mp)	Situaţie juridică	Observaţii / Referinţe
A1.1	31076-C1	constructii de locuinte	188	Cu acte	Nr. niveluri:1; S. construita la sol:188 mp; S. construita desfasurata:188 mp;

Lungime Segmente
1) Valorile lungimilor segmentelor sunt obţinute din proiecţie în plan.

Punct început	X / Y	Punct sfârşit	X / Y	Lungime segment (** (m)
1	392.302,507 284.274,478	2	392.287,498 284.284,055	17.804
2	392.287,498 284.284,055	3	392.257,019 284.303,604	36.209
3	392.257,019 284.303,604	4	392.237,123 284.317,151	24.071
4	392.237,123 284.317,151	5	392.235,429 284.316,727	1.745

Punct început	X / Y	Punct sfârşit	X / Y	Lungime segment (** (m)
5	392.235,429 284.316,727	6	392.231,621 284.311,837	6.198
6	392.231,621 284.311,837	7	392.226,743 284.305,182	8.251
7	392.226,743 284.305,182	8	392.279,259 284.270,964	62.68
8	392.279,259 284.270,964	9	392.280,88 284.273,539	3.042
9	392.280,88 284.273,539	10	392.295,008 284.264,341	16.859
10	392.295,008 284.264,341	11	392.296,541 284.266,413	2.578
11	392.296,541 284.266,413	1	392.302,507 284.274,478	10.031

** Lungimile segmentelor sunt determinate în planul de proiecţie Stereo 70 şi sunt rotunjite la 1 milimetru.
*** Distanţa dintre puncte este formată din segmente cumulate ce sunt mai mici decât valoarea 1 milimetru.

DATE DESPRE IMOBILUL NR. 9814

Oficiul de Cadastru şi Publicitate Imobiliară DOLJ
Biroul de Cadastru şi Publicitate Imobiliară Craiova

A. Partea I. Descrierea imobilului

TEREN Necunoscut

Adresa: Loc. Cerat, Jud. Dolj, T84-P2

Nr. Crt	Nr cadastral Nr. topografic	Suprafaţa* (mp)	Observaţii / Referinţe
A1	31050	8.366	Sector cadastral:16 Teren neimprejmuit; Imobil traversat de PUG conform HCL nr.8/31.01.2011

B. Partea II. Proprietari şi acte

Inscrieri privitoare la dreptul de proprietate şi alte drepturi reale		Referinţe
69425 / 23/05/2016		
Act Administrativ nr. TDP nr.333-9561, din 10/01/1994 emis de CJSDPT Dolj (hotarare judecatoreasca nr. Sentinta civila nr.433/11-04-2011 emis de Judecatoria Segarcea dosar nr 718/304/2011; hotarare judecatoreasca nr. Sentinta civila nr.200/19-02-2014 emis de Judecatoria Segarcea;);		
B1	Intabulare, drept de PROPRIETATE, dobandit prin Reconstituire, cota actuala 1/1, cota initiala 1/1	A1
	1) **DUMITRU IONITA**	

C. Partea III. SARCINI .

Inscrieri privind dezmembramintele dreptului de proprietate, drepturi reale de garanţie şi sarcini	Referinţe
NU SUNT	

Anexa Nr. 1 La Partea I

Teren

Nr cadastral	Suprafaţa (mp)*	Observaţii / Referinţe
31050	8.366	Imobil traversat de PUG conform HCL nr.8/31.01.2011

* Suprafaţa este determinată in planul de proiecţie Stereo 70.

DETALII LINIARE IMOBIL

Date referitoare la teren

Crt	Categorie folosinţă	Intra vilan	Suprafaţa (mp)	Tarla	Parcelă	Nr. topo	Observaţii / Referinţe
1	arabil	DA	5.458	84	2	-	
2	arabil	NU	2.908	84	2	-	

Lungime Segmente
1) Valorile lungimilor segmentelor sunt obţinute din proiecţie în plan.

Punct început	X / Y	Punct sfârşit	X / Y	Lungime segment (** (m)
1	392.226,743 284.305,182	2	392.225,209 284.306,124	1.8
2	392.225,209 284.306,124	3	392.222,06 284.301,221	5.828
3	392.222,06 284.301,221	4	392.861,417 283.884,983	762.91
4	392.861,417 283.884,983	5	392.866,025 283.888,576	5.844

Punct început	X / Y	Punct sfârşit	X / Y	Lungime segment (** (m)
5	392.866,025 283.888,576	6	392.871,027 283.892,408	6.301
6	392.871,027 283.892,408	7	392.296,541 284.266,413	685.503
7	392.296,541 284.266,413	8	392.295,008 284.264,341	2.578
8	392.295,008 284.264,341	9	392.280,88 284.273,539	16.859
9	392.280,88 284.273,539	10	392.279,259 284.270,964	3.042
10	392.279,259 284.270,964	1	392.226,743 284.305,182	62.68

** Lungimile segmentelor sunt determinate în planul de proiecţie Stereo 70 şi sunt rotunjite la 1 milimetru.
*** Distanţa dintre puncte este formată din segmente cumulate ce sunt mai mici decât valoarea 1 milimetru.

DATE DESPRE IMOBILUL NR. 9815

Oficiul de Cadastru şi Publicitate Imobiliară DOLJ
Biroul de Cadastru şi Publicitate Imobiliară Craiova

A. Partea I. Descrierea imobilului

TEREN Necunoscut

Adresa: Loc. Cerat, Jud. Dolj, T 84, P 3

Nr. Crt	Nr cadastral Nr. topografic	Suprafaţa* (mp)	Observaţii / Referinţe
A1		8.964	Sector cadastral:16 Teren neimprejmuit; Imobil traversat de PUG conform HCL nr.8/31.01.2011, diminuare cu 2.57 %

B. Partea II. Proprietari şi acte

Inscrieri privitoare la dreptul de proprietate şi alte drepturi reale		Referinţe
/		
Act Administrativ nr. Titlu de proprietate 15983, din 04/03/2011 emis de CJSDPT Dolj;		
B1	Intabulare, drept de PROPRIETATE, dobandit prin Reconstituire, cota actuala 1/1, cota initiala 1/1	A1
	1) **GHEORGHE PETRE**	

C. Partea III. SARCINI .

Inscrieri privind dezmembramintele dreptului de proprietate, drepturi reale de garanţie şi sarcini	Referinţe
NU SUNT	

Anexa Nr. 1 La Partea I

Teren

Nr cadastral	Suprafaţa (mp)*	Observaţii / Referinţe
	8.964	Imobil traversat de PUG conform HCL nr.8/31.01.2011, diminuare cu 2.57 %

* Suprafaţa este determinată in planul de proiecţie Stereo 70.

DETALII LINIARE IMOBIL

Date referitoare la teren

Crt	Categorie folosință	Intra vilan	Suprafaţa (mp)	Tarla	Parcelă	Nr. topo	Observaţii / Referinţe
1	arabil	DA	6.023	84	3	-	
2	arabil	NU	2.941	84	3	-	

Lungime Segmente
1) Valorile lungimilor segmentelor sunt obţinute din proiecţie în plan.

Punct început	X / Y	Punct sfârşit	X / Y	Lungime segment (** (m)
1	392.861,417 283.884,983	2	392.222,06 284.301,221	762.91
2	392.222,06 284.301,221	3	392.215,692 284.291,308	11.782
3	392.215,692 284.291,308	4	392.851,592 283.877,321	758.785
4	392.851,592 283.877,321	1	392.861,417 283.884,983	12.46

** Lungimile segmentelor sunt determinate în planul de proiecţie Stereo 70 şi sunt rotunjite la 1 milimetru.
*** Distanţa dintre puncte este formată din segmente cumulate ce sunt mai mici decât valoarea 1 milimetru.

DATE DESPRE IMOBILUL NR. 9816

Oficiul de Cadastru şi Publicitate Imobiliară DOLJ
Biroul de Cadastru şi Publicitate Imobiliară Craiova

A. Partea I. Descrierea imobilului

TEREN Necunoscut

Adresa: Loc. Cerat, Jud. Dolj, T 84, P 4

Nr. Crt	Nr cadastral Nr. topografic	Suprafaţa* (mp)	Observaţii / Referinţe
A1		9.451	Sector cadastral:16 Teren neimprejmuit; Imobil traversat de PUG conform HCL nr.8/31.01.2011, diminuare cu 2.57 %

B. Partea II. Proprietari şi acte

Inscrieri privitoare la dreptul de proprietate şi alte drepturi reale		Referinţe
/		
Act Administrativ nr. Titlu de proprietate 1114-58139, din 16/01/1995 emis de CJSDPT Dolj;		
B1	Intabulare, drept de PROPRIETATE, dobandit prin Reconstituire, cota actuala 1/1, cota initiala 1/1	A1
	1) **IONIŢĂ ILIE**	

C. Partea III. SARCINI .

Inscrieri privind dezmembramintele dreptului de proprietate, drepturi reale de garanţie şi sarcini	Referinţe
NU SUNT	

Anexa Nr. 1 La Partea I

Teren

Nr cadastral	Suprafaţa (mp)*	Observaţii / Referinţe
	9.451	Imobil traversat de PUG conform HCL nr.8/31.01.2011, diminuare cu 2.57 %

* Suprafaţa este determinată in planul de proiecţie Stereo 70.

DETALII LINIARE IMOBIL

Date referitoare la teren

Crt	Categorie folosinţă	Intra vilan	Suprafaţa (mp)	Tarla	Parcelă	Nr. topo	Observaţii / Referinţe
1	arabil	DA	6.385	84	4	-	
2	arabil	NU	3.066	84	4	-	

Lungime Segmente
1) Valorile lungimilor segmentelor sunt obţinute din proiecţie în plan.

Punct început	X / Y	Punct sfârşit	X / Y	Lungime segment (** (m)
1	392.851,592 283.877,321	2	392.215,692 284.291,308	758.785
2	392.215,692 284.291,308	3	392.208,939 284.280,796	12.494
3	392.208,939 284.280,796	4	392.840,793 283.869,442	753.957
4	392.840,793 283.869,442	5	392.848,73 283.875,089	9.741

Punct început	X / Y	Punct sfârşit	X / Y	Lungime segment (** (m)
5	392.848,73 283.875,089	1	392.851,592 283.877,321	3.629

** Lungimile segmentelor sunt determinate în planul de proiecţie Stereo 70 şi sunt rotunjite la 1 milimetru.
*** Distanţa dintre puncte este formată din segmente cumulate ce sunt mai mici decât valoarea 1 milimetru.

DATE DESPRE IMOBILUL NR. 9817

Oficiul de Cadastru şi Publicitate Imobiliară DOLJ
Biroul de Cadastru şi Publicitate Imobiliară Craiova

A. Partea I. Descrierea imobilului

TEREN Necunoscut

Adresa: Loc. Cerat, Jud. Dolj, T 84, P 5

Nr. Crt	Nr cadastral Nr. topografic	Suprafaţa* (mp)	Observaţii / Referinţe
A1		8.184	Sector cadastral:16 Teren neimprejmuit; Imobil traversat de PUG conform HCL nr.8/31.01.2011, diminuare cu 2.57 %

B. Partea II. Proprietari şi acte

Inscrieri privitoare la dreptul de proprietate şi alte drepturi reale		Referinţe
/		
Act Administrativ nr. Titlu de proprietate 335-9561, din 10/01/1994 emis de CJSDPT Dolj;		
B1	Intabulare, drept de PROPRIETATE, dobandit prin Reconstituire, cota actuala 1/1, cota initiala 1/1	A1
	1) **TÎRZIU IOANA** 2) **TĂNASE IONEL**	

C. Partea III. SARCINI .

Inscrieri privind dezmembramintele dreptului de proprietate, drepturi reale de garanţie şi sarcini	Referinţe
NU SUNT	

Anexa Nr. 1 La Partea I

Teren

Nr cadastral	Suprafaţa (mp)*	Observaţii / Referinţe
	8.184	Imobil traversat de PUG conform HCL nr.8/31.01.2011, diminuare cu 2.57 %

* Suprafaţa este determinată in planul de proiecţie Stereo 70.

DETALII LINIARE IMOBIL

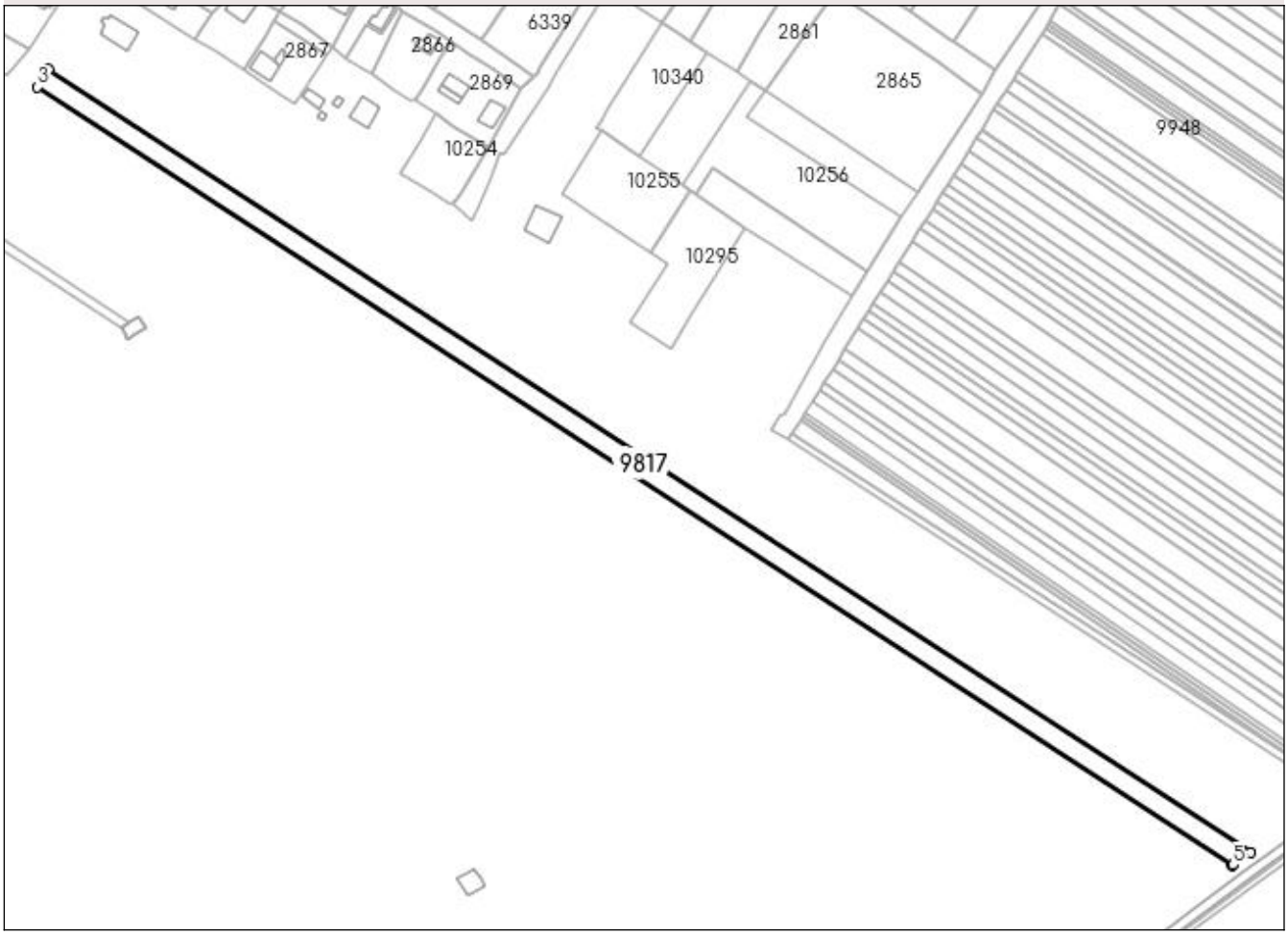

Date referitoare la teren

Crt	Categorie folosinţă	Intra vilan	Suprafaţa (mp)	Tarla	Parcelă	Nr. topo	Observaţii / Referinţe
1	arabil	DA	5.562	84	5	-	
2	arabil	NU	2.622	84	5	-	

Lungime Segmente
1) Valorile lungimilor segmentelor sunt obţinute din proiecţie în plan.

Punct început	X / Y	Punct sfârşit	X / Y	Lungime segment (** (m)
1	392.840,793 283.869,442	2	392.208,939 284.280,796	753.957
2	392.208,939 284.280,796	3	392.203,055 284.271,636	10.886
3	392.203,055 284.271,636	4	392.831,265 283.862,656	749.608
4	392.831,265 283.862,656	5	392.831,644 283.862,932	0.469

Punct început	X / Y	Punct sfârşit	X / Y	Lungime segment (** (m)
5	392.831,644 283.862,932	1	392.840,793 283.869,442	11.229

** Lungimile segmentelor sunt determinate în planul de proiecţie Stereo 70 şi sunt rotunjite la 1 milimetru.
*** Distanţa dintre puncte este formată din segmente cumulate ce sunt mai mici decât valoarea 1 milimetru.

DATE DESPRE IMOBILUL NR. 9818

Oficiul de Cadastru şi Publicitate Imobiliară DOLJ
Biroul de Cadastru şi Publicitate Imobiliară Craiova

A. Partea I. Descrierea imobilului

TEREN Necunoscut

Adresa: Loc. Cerat, Jud. Dolj, T 84, P 1

Nr. Crt	Nr cadastral Nr. topografic	Suprafaţa* (mp)	Observaţii / Referinţe
A1		8.671	Sector cadastral:16 Teren neimprejmuit; Imobil traversat de PUG conform HCL nr.8/31.01.2011, diminuare cu 2.57 %

B. Partea II. Proprietari şi acte

Inscrieri privitoare la dreptul de proprietate şi alte drepturi reale		Referinţe
/		
Act Administrativ nr. Titlu de proprietate 550-59059, din 04/04/1994 emis de CJSDPT Dolj;		
B1	Intabulare, drept de PROPRIETATE, dobandit prin Reconstituire, cota actuala 1/1, cota initiala 1/1	A1
	1) **GHEORGHE RISTICA** 2) **GHEORGHE GHEORGHE** 3) **MARGHIDAN CONSTANTIN** 4) **MARGHIDAN AURICA**	

C. Partea III. SARCINI .

Inscrieri privind dezmembramintele dreptului de proprietate, drepturi reale de garanţie şi sarcini	Referinţe
NU SUNT	

Anexa Nr. 1 La Partea I

Teren

Nr cadastral	Suprafaţa (mp)*	Observaţii / Referinţe
	8.671	Imobil traversat de PUG conform HCL nr.8/31.01.2011, diminuare cu 2.57 %

* Suprafaţa este determinată in planul de proiecţie Stereo 70.

DETALII LINIARE IMOBIL

Date referitoare la teren

Crt	Categorie folosinţă	Intra vilan	Suprafaţa (mp)	Tarla	Parcelă	Nr. topo	Observaţii / Referinţe
1	arabil	DA	5.155	84	1	-	
2	arabil	NU	3.516	84	1	-	

Lungime Segmente
1) Valorile lungimilor segmentelor sunt obţinute din proiecţie în plan.

Punct început	X / Y	Punct sfârşit	X / Y	Lungime segment (** (m)
1	392.588,633 284.091,904	2	392.302,507 284.274,478	339.413
2	392.302,507 284.274,478	3	392.296,541 284.266,413	10.031
3	392.296,541 284.266,413	4	392.871,027 283.892,408	685.503
4	392.871,027 283.892,408	5	392.874,682 283.895,208	4.604

Punct început	X / Y	Punct sfârşit	X / Y	Lungime segment (** (m)
5	392.874,682 283.895,208	6	392.882,669 283.901,342	10.071
6	392.882,669 283.901,342	7	392.597,848 284.086,304	339.609
7	392.597,848 284.086,304	1	392.588,633 284.091,904	10.783

** Lungimile segmentelor sunt determinate în planul de proiecţie Stereo 70 şi sunt rotunjite la 1 milimetru.
*** Distanţa dintre puncte este formată din segmente cumulate ce sunt mai mici decât valoarea 1 milimetru.

DATE DESPRE IMOBILUL NR. 9819

Oficiul de Cadastru şi Publicitate Imobiliară DOLJ
Biroul de Cadastru şi Publicitate Imobiliară Craiova

A. Partea I. Descrierea imobilului

TEREN Necunoscut

Adresa: Loc. Cerat, Jud. Dolj, T84,P6

Nr. Crt	Nr cadastral Nr. topografic	Suprafaţa* (mp)	Observaţii / Referinţe
A1	31174	9.550	Sector cadastral:16 Teren neimprejmuit; Imobil traversat de PUG conform HCL nr.8/31.01.2011

B. Partea II. Proprietari şi acte

Inscrieri privitoare la dreptul de proprietate şi alte drepturi reale		Referinţe
92179 / 13/06/2017		
Act Notarial nr. Contract de vanzare aut. nr. 1126, din 12/06/2017 emis de NP Tone Florian;		
B1	Intabulare, drept de PROPRIETATE, dobandit prin Conventie, cota actuala 1/1, cota initiala 1/1	A1
	1) **LEPADAT ION** 2) **ROB MIRELA LAVINIA**	

C. Partea III. SARCINI .

Inscrieri privind dezmembramintele dreptului de proprietate, drepturi reale de garanţie şi sarcini	Referinţe
NU SUNT	

Anexa Nr. 1 La Partea I

Teren

Nr cadastral	Suprafaţa (mp)*	Observaţii / Referinţe
31174	9.550	Imobil traversat de PUG conform HCL nr.8/31.01.2011

* Suprafaţa este determinată in planul de proiecţie Stereo 70.

DETALII LINIARE IMOBIL

Date referitoare la teren

Crt	Categorie folosinţă	Intra vilan	Suprafaţa (mp)	Tarla	Parcelă	Nr. topo	Observaţii / Referinţe
1	arabil	DA	6.520	84	6	-	
2	arabil	NU	3.030	84	6	-	

Lungime Segmente
1) Valorile lungimilor segmentelor sunt obţinute din proiecţie în plan.

Punct început	X / Y	Punct sfârşit	X / Y	Lungime segment (** (m)
1	392.831,265 283.862,656	2	392.203,055 284.271,636	749.608
2	392.203,055 284.271,636	3	392.196,147 284.260,882	12.782
3	392.196,147 284.260,882	4	392.820,202 283.854,605	744.651
4	392.820,202 283.854,605	1	392.831,265 283.862,656	13.682

** Lungimile segmentelor sunt determinate în planul de proiecţie Stereo 70 şi sunt rotunjite la 1 milimetru.
*** Distanţa dintre puncte este formată din segmente cumulate ce sunt mai mici decât valoarea 1 milimetru.

DATE DESPRE IMOBILUL NR. 9820

Oficiul de Cadastru şi Publicitate Imobiliară DOLJ
Biroul de Cadastru şi Publicitate Imobiliară Craiova

A. Partea I. Descrierea imobilului

TEREN Necunoscut

Adresa: Loc. Cerat, Jud. Dolj, T 84, P 7

Nr. Crt	Nr cadastral Nr. topografic	Suprafaţa* (mp)	Observaţii / Referinţe
A1		8.964	Sector cadastral:16 Teren neimprejmuit; Imobil traversat de PUG conform HCL nr.8/31.01.2011, diminuare cu 2.57 %

B. Partea II. Proprietari şi acte

Inscrieri privitoare la dreptul de proprietate şi alte drepturi reale		Referinţe
/		
Act Administrativ nr. Titlu de proprietate 367-9561, din 11/01/1994 emis de CJSDPT Dolj;		
B1	Intabulare, drept de PROPRIETATE, dobandit prin Reconstituire, cota actuala 1/1, cota initiala 1/1	A1
	1) **VASILE NAPOLEON**	

C. Partea III. SARCINI .

Inscrieri privind dezmembramintele dreptului de proprietate, drepturi reale de garanţie şi sarcini	Referinţe
NU SUNT	

Anexa Nr. 1 La Partea I

Teren

Nr cadastral	Suprafaţa (mp)*	Observaţii / Referinţe
	8.964	Imobil traversat de PUG conform HCL nr.8/31.01.2011, diminuare cu 2.57 %

* Suprafaţa este determinată in planul de proiecţie Stereo 70.

DETALII LINIARE IMOBIL

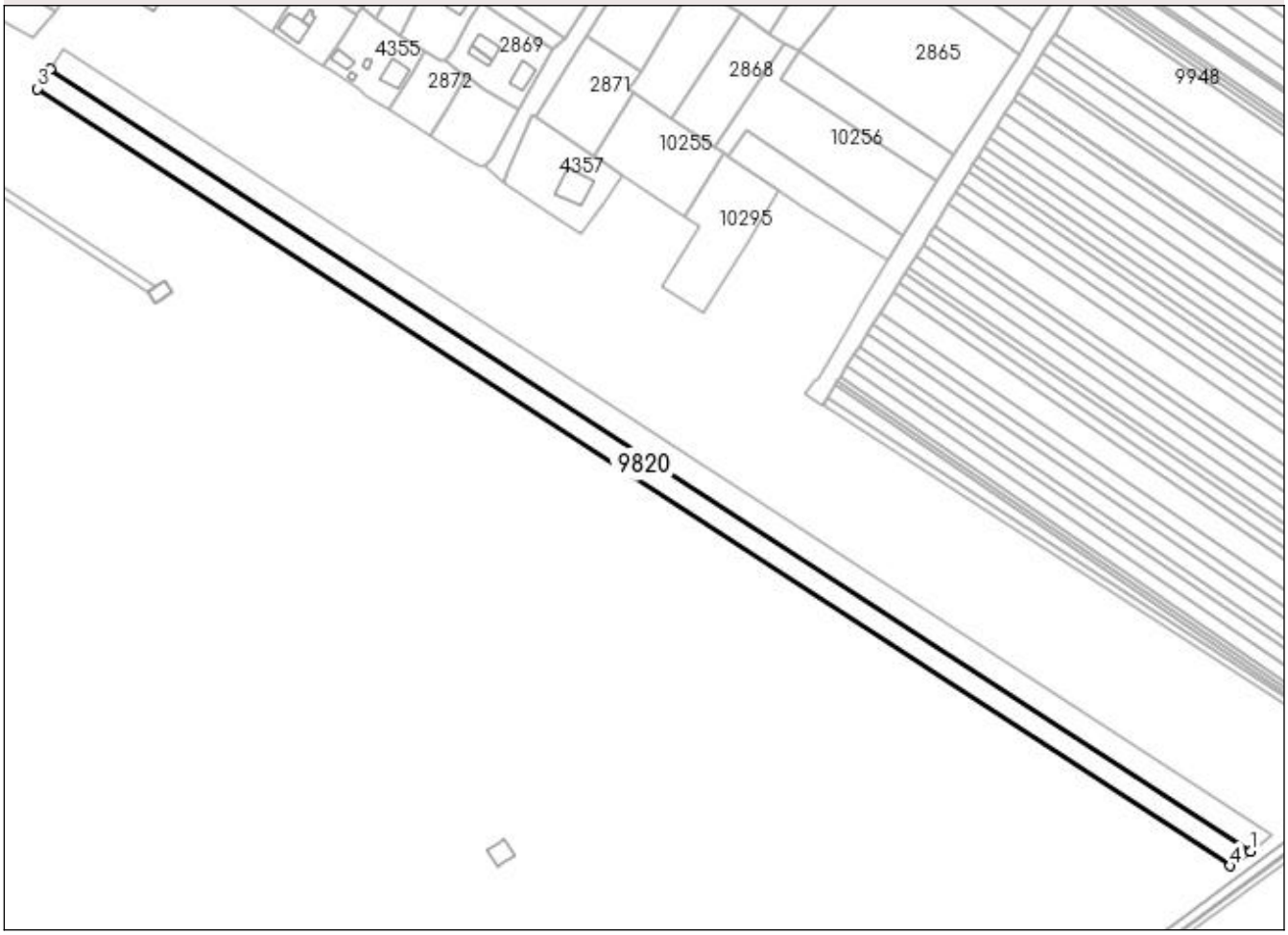

Date referitoare la teren

Crt	Categorie folosinţă	Intra vilan	Suprafaţa (mp)	Tarla	Parcelă	Nr. topo	Observaţii / Referinţe
1	arabil	DA	6.085	84	7	-	
2	arabil	NU	2.879	84	7	-	

Lungime Segmente
1) Valorile lungimilor segmentelor sunt obţinute din proiecţie în plan.

Punct început	X / Y	Punct sfârşit	X / Y	Lungime segment (** (m)
1	392.820,202 283.854,605	2	392.196,147 284.260,882	744.651
2	392.196,147 284.260,882	3	392.189,62 284.250,721	12.076
3	392.189,62 284.250,721	4	392.809,751 283.847,0	739.968
4	392.809,751 283.847,0	1	392.820,202 283.854,605	12.926

** Lungimile segmentelor sunt determinate în planul de proiecţie Stereo 70 şi sunt rotunjite la 1 milimetru.
*** Distanţa dintre puncte este formată din segmente cumulate ce sunt mai mici decât valoarea 1 milimetru.

DATE DESPRE IMOBILUL NR. 9821

Oficiul de Cadastru şi Publicitate Imobiliară DOLJ
Biroul de Cadastru şi Publicitate Imobiliară Craiova

A. Partea I. Descrierea imobilului

TEREN Necunoscut

Adresa: Loc. Cerat, Jud. Dolj, T 84, P 8,4

Nr. Crt	Nr cadastral Nr. topografic	Suprafaţa* (mp)	Observaţii / Referinţe
A1		9.451	Sector cadastral:16 Teren neimprejmuit; Imobil traversat de PUG conform HCL nr.8/31.01.2011, diminuare cu 2.57 %

B. Partea II. Proprietari şi acte

Inscrieri privitoare la dreptul de proprietate şi alte drepturi reale		Referinţe
/		
Act Administrativ nr. Titlu de proprietate 336-9561, din 10/01/1994 emis de CJSDPT Dolj;		
B1	Intabulare, drept de PROPRIETATE, dobandit prin Reconstituire, cota actuala 1/1, cota initiala 1/1	A1
	1) **VĂDUVA IOANA** 2) **IONIŢĂ ANA** 3) **ION CONSTANTIN**	

C. Partea III. SARCINI .

Inscrieri privind dezmembramintele dreptului de proprietate, drepturi reale de garanţie şi sarcini	Referinţe
NU SUNT	

Anexa Nr. 1 La Partea I

Teren

Nr cadastral	Suprafaţa (mp)*	Observaţii / Referinţe
	9.451	Imobil traversat de PUG conform HCL nr.8/31.01.2011, diminuare cu 2.57 %

* Suprafaţa este determinată in planul de proiecţie Stereo 70.

DETALII LINIARE IMOBIL

Date referitoare la teren

Crt	Categorie folosinţă	Intra vilan	Suprafaţa (mp)	Tarla	Parcelă	Nr. topo	Observaţii / Referinţe
1	arabil	DA	2.334	84	8	-	
2	arabil	NU	7.117	84	4	-	

Lungime Segmente
1) Valorile lungimilor segmentelor sunt obţinute din proiecţie în plan.

Punct început	X / Y	Punct sfârşit	X / Y	Lungime segment (** (m)
1	392.809,751 283.847,0	2	392.189,62 284.250,721	739.968
2	392.189,62 284.250,721	3	392.182,694 284.239,939	12.815
3	392.182,694 284.239,939	4	392.798,741 283.838,876	735.095
4	392.798,741 283.838,876	5	392.803,428 283.842,399	5.863

Punct început	X / Y	Punct sfârşit	X / Y	Lungime segment (** (m)
5	392.803,428 283.842,399	1	392.809,751 283.847,0	7.82

** Lungimile segmentelor sunt determinate în planul de proiecţie Stereo 70 şi sunt rotunjite la 1 milimetru.
*** Distanţa dintre puncte este formată din segmente cumulate ce sunt mai mici decât valoarea 1 milimetru.

DATE DESPRE IMOBILUL NR. 9822

Oficiul de Cadastru şi Publicitate Imobiliară DOLJ
Biroul de Cadastru şi Publicitate Imobiliară Craiova

A. Partea I. Descrierea imobilului

TEREN Extravilan

Adresa: Jud. Dolj, T84 P9

Nr. Crt	Nr cadastral Nr. topografic	Suprafaţa* (mp)	Observaţii / Referinţe
A1	30843	9.550	Sector cadastral:16 Teren neimprejmuit;

B. Partea II. Proprietari şi acte

Inscrieri privitoare la dreptul de proprietate şi alte drepturi reale		Referinţe
7484 / 26/01/2015		
Act Administrativ nr. TDP NR 1111-58139, din 26/01/1995 emis de CJSDPT Dolj (Adeverinta nr 5492/2014 Primaria Cerat, Adeverinta nr 1789/2015 Primaria Cerat);		
B1	Intabulare, drept de PROPRIETATE, dobandit prin Reconstituire, cota actuala 1/1, cota initiala 1/1	A1
	1) **BASTRACHE ANISIOARA** 2) **BASTRACEA ELISABETA**	
/		
Act Normativ nr. Legea 7, din 13/03/1996 emis de Parlamentul Romaniei;		
B2	Se noteaza suprapunerea reala a doua acte de proprietate asupra imobilului A1: Titlul de proprietate nr 1111-58139/26.01.1995 emis de CJSDPT Dolj ,prin care s-a inscris dreptul de proprietate in favoarea numitilor Bastrache Anisoara si Bastracea Elisabeta in CF 30843 prin incheierea nr 7484/26.01.2015 si Titlul de proprietate nr 1406-59370/26.03.1998 emis de CJSDPT DOLJ ,prin care s-a inscris dreptul de proprietate in favoarea numitilor Bastrace V.Anisoara si Bastrace V. Elisabeta.	A1

C. Partea III. SARCINI .

Inscrieri privind dezmembramintele dreptului de proprietate, drepturi reale de garanţie şi sarcini	Referinţe
NU SUNT	

Anexa Nr. 1 La Partea I

Teren

Nr cadastral	Suprafaţa (mp)*	Observaţii / Referinţe
30843	9.550	

* Suprafaţa este determinată in planul de proiecţie Stereo 70.

DETALII LINIARE IMOBIL

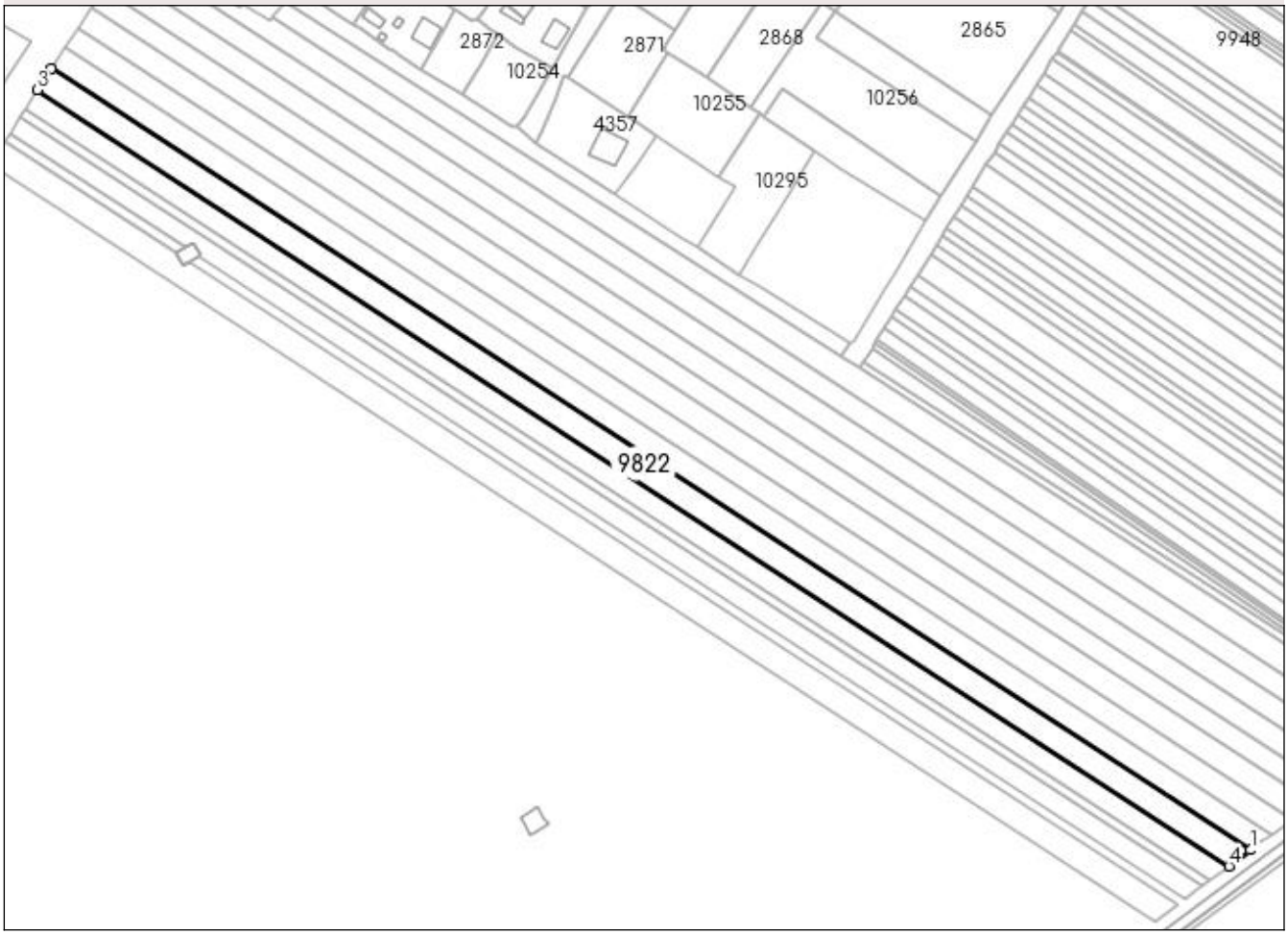

Date referitoare la teren

Crt	Categorie folosință	Intra vilan	Suprafaţa (mp)	Tarla	Parcelă	Nr. topo	Observaţii / Referinţe
1	arabil	NU	9.550	84	9	-	

Lungime Segmente
1) Valorile lungimilor segmentelor sunt obţinute din proiecţie în plan.

Punct început	X / Y	Punct sfârşit	X / Y	Lungime segment (** (m)
1	392.798,741 283.838,876	2	392.182,694 284.239,939	735.095
2	392.182,694 284.239,939	3	392.175,649 284.228,972	13.035
3	392.175,649 284.228,972	4	392.787,652 283.830,542	730.27
4	392.787,652 283.830,542	1	392.798,741 283.838,876	13.871

** Lungimile segmentelor sunt determinate în planul de proiecţie Stereo 70 şi sunt rotunjite la 1 milimetru.
*** Distanţa dintre puncte este formată din segmente cumulate ce sunt mai mici decât valoarea 1 milimetru.

DATE DESPRE IMOBILUL NR. 9823

Oficiul de Cadastru şi Publicitate Imobiliară DOLJ
Biroul de Cadastru şi Publicitate Imobiliară Craiova

A. Partea I. Descrierea imobilului

TEREN Extravilan

Adresa: Jud. Dolj, T 84, P 10

Nr. Crt	Nr cadastral Nr. topografic	Suprafaţa* (mp)	Observaţii / Referinţe
A1		8.379	Sector cadastral:16 Teren neimprejmuit; diminuare cu 2.57 %

B. Partea II. Proprietari şi acte

Inscrieri privitoare la dreptul de proprietate şi alte drepturi reale		Referinţe
/		
Act Administrativ nr. Titlu de proprietate 12006, din 07/11/2008 emis de CJSDPT Dolj;		
B1	Intabulare, drept de PROPRIETATE, dobandit prin Reconstituire, cota actuala 1/1, cota initiala 1/1	A1
	1) **PĂUN ION**	

C. Partea III. SARCINI .

Inscrieri privind dezmembramintele dreptului de proprietate, drepturi reale de garanţie şi sarcini	Referinţe
NU SUNT	

Anexa Nr. 1 La Partea I

Teren

Nr cadastral	Suprafaţa (mp)*	Observaţii / Referinţe
	8.379	diminuare cu 2.57 %

* Suprafaţa este determinată in planul de proiecţie Stereo 70.

DETALII LINIARE IMOBIL

Date referitoare la teren

Crt	Categorie folosință	Intra vilan	Suprafaţa (mp)	Tarla	Parcelă	Nr. topo	Observaţii / Referinţe
1	arabil	NU	8.379	84	10	-	

Lungime Segmente
1) Valorile lungimilor segmentelor sunt obţinute din proiecţie în plan.

Punct început	X / Y	Punct sfârşit	X / Y	Lungime segment (** (m)
1	392.787,652 283.830,542	2	392.175,649 284.228,972	730.27
2	392.175,649 284.228,972	3	392.169,43 284.219,29	11.508
3	392.169,43 284.219,29	4	392.777,863 283.823,185	726.01
4	392.777,863 283.823,185	1	392.787,652 283.830,542	12.247

** Lungimile segmentelor sunt determinate în planul de proiecţie Stereo 70 şi sunt rotunjite la 1 milimetru.
*** Distanţa dintre puncte este formată din segmente cumulate ce sunt mai mici decât valoarea 1 milimetru.

DATE DESPRE IMOBILUL NR. 9824

Oficiul de Cadastru şi Publicitate Imobiliară DOLJ
Biroul de Cadastru şi Publicitate Imobiliară Craiova

A. Partea I. Descrierea imobilului

TEREN Extravilan

Adresa: Jud. Dolj, T 84, P 11

Nr. Crt	Nr cadastral Nr. topografic	Suprafaţa* (mp)	Observaţii / Referinţe
A1		3.215	Sector cadastral:16 Teren neimprejmuit; diminuare cu 2.57 %

B. Partea II. Proprietari şi acte

Inscrieri privitoare la dreptul de proprietate şi alte drepturi reale		Referinţe
/		
Act Administrativ nr. Titlu de proprietate 554-59059, din 04/04/1994 emis de CJSDPT Dolj;		
B1	Intabulare, drept de PROPRIETATE, dobandit prin Reconstituire, cota actuala 1/1, cota initiala 1/1	A1
	1) **GEORGESCU VERGILIA** 2) **BĂTILA IOANA** 3) **STOICA CRISTIANA** 4) **POPESCU ECATERINA**	

C. Partea III. SARCINI .

Inscrieri privind dezmembramintele dreptului de proprietate, drepturi reale de garanţie şi sarcini	Referinţe
NU SUNT	

Anexa Nr. 1 La Partea I

Teren

Nr cadastral	Suprafaţa (mp)*	Observaţii / Referinţe
	3.215	diminuare cu 2.57 %

* Suprafaţa este determinată in planul de proiecţie Stereo 70.

DETALII LINIARE IMOBIL

Date referitoare la teren

Crt	Categorie folosință	Intra vilan	Suprafaţa (mp)	Tarla	Parcelă	Nr. topo	Observaţii / Referinţe
1	arabil	NU	3.215	84	11	-	

Lungime Segmente
1) Valorile lungimilor segmentelor sunt obţinute din proiecţie în plan.

Punct început	X / Y	Punct sfârşit	X / Y	Lungime segment (** (m)
1	392.777,863 283.823,185	2	392.169,43 284.219,29	726.01
2	392.169,43 284.219,29	3	392.167,034 284.215,56	4.433
3	392.167,034 284.215,56	4	392.774,091 283.820,35	724.368
4	392.774,091 283.820,35	1	392.777,863 283.823,185	4.718

** Lungimile segmentelor sunt determinate în planul de proiecţie Stereo 70 şi sunt rotunjite la 1 milimetru.
*** Distanţa dintre puncte este formată din segmente cumulate ce sunt mai mici decât valoarea 1 milimetru.

DATE DESPRE IMOBILUL NR. 9825

Oficiul de Cadastru şi Publicitate Imobiliară DOLJ
Biroul de Cadastru şi Publicitate Imobiliară Craiova

A. Partea I. Descrierea imobilului

TEREN Extravilan

Adresa: Jud. Dolj, T 84, P 12

Nr. Crt	Nr cadastral Nr. topografic	Suprafaţa* (mp)	Observaţii / Referinţe
A1		7.600	Sector cadastral:16 Teren neimprejmuit; diminuare cu 2.57 %

B. Partea II. Proprietari şi acte

Inscrieri privitoare la dreptul de proprietate şi alte drepturi reale		Referinţe
/		
Act Administrativ nr. Titlu de proprietate 864-2207, din 03/01/1995 emis de CJSDPT Dolj;		
B1	Intabulare, drept de PROPRIETATE, dobandit prin Reconstituire, cota actuala 1/1, cota initiala 1/1	A1
	1) **MINEA GRIGORIE** DEFUNCT:Da	

C. Partea III. SARCINI .

Inscrieri privind dezmembramintele dreptului de proprietate, drepturi reale de garanţie şi sarcini	Referinţe
NU SUNT	

Anexa Nr. 1 La Partea I

Teren

Nr cadastral	Suprafaţa (mp)*	Observaţii / Referinţe
	7.600	diminuare cu 2.57 %

* Suprafaţa este determinată in planul de proiecţie Stereo 70.

DETALII LINIARE IMOBIL

Date referitoare la teren

Crt	Categorie folosinţă	Intra vilan	Suprafaţa (mp)	Tarla	Parcelă	Nr. topo	Observaţii / Referinţe
1	arabil	NU	7.600	84	12	-	

Lungime Segmente
1) Valorile lungimilor segmentelor sunt obţinute din proiecţie în plan.

Punct început	X / Y	Punct sfârşit	X / Y	Lungime segment (** (m)
1	392.774,091 283.820,35	2	392.167,034 284.215,56	724.368
2	392.167,034 284.215,56	3	392.161,329 284.206,679	10.556
3	392.161,329 284.206,679	4	392.251,377 284.148,055	107.45
4	392.251,377 284.148,055	5	392.255,877 284.150,774	5.258
5	392.255,877 284.150,774	6	392.259,614 284.144,644	7.179

Punct început	X / Y	Punct sfârşit	X / Y	Lungime segment (** (m)
6	392.259,614 284.144,644	7	392.258,059 284.143,705	1.816
7	392.258,059 284.143,705	8	392.765,096 283.813,611	605.019
8	392.765,096 283.813,611	9	392.771,125 283.818,121	7.53
9	392.771,125 283.818,121	1	392.774,091 283.820,35	3.71

** Lungimile segmentelor sunt determinate în planul de proiecţie Stereo 70 şi sunt rotunjite la 1 milimetru.
*** Distanţa dintre puncte este formată din segmente cumulate ce sunt mai mici decât valoarea 1 milimetru.

DATE DESPRE IMOBILUL NR. 9826

Oficiul de Cadastru şi Publicitate Imobiliară DOLJ
Biroul de Cadastru şi Publicitate Imobiliară Craiova

A. Partea I. Descrierea imobilului

TEREN Extravilan

Adresa: Jud. Dolj, T 84, P 14

Nr. Crt	Nr cadastral Nr. topografic	Suprafaţa* (mp)	Observaţii / Referinţe
A1		480	Sector cadastral:16 Teren neimprejmuit; Restul de suprafata se afla ID 9834, diminuare cu 2.57 %

B. Partea II. Proprietari şi acte

Inscrieri privitoare la dreptul de proprietate şi alte drepturi reale		Referinţe
/		
Act Administrativ nr. Titlu de proprietate 845-2207, din 03/01/1995 emis de CJSDPT Dolj;		
B1	Intabulare, drept de PROPRIETATE, dobandit prin Reconstituire, cota actuala 1/1, cota initiala 1/1	A1
	1) **FIŞU ION**	

C. Partea III. SARCINI .

Inscrieri privind dezmembramintele dreptului de proprietate, drepturi reale de garanţie şi sarcini	Referinţe
NU SUNT	

Anexa Nr. 1 La Partea I

Teren

Nr cadastral	Suprafaţa (mp)*	Observaţii / Referinţe
	480	Restul de suprafata se afla ID 9834, diminuare cu 2.57 %

* Suprafaţa este determinată in planul de proiecţie Stereo 70.

DETALII LINIARE IMOBIL

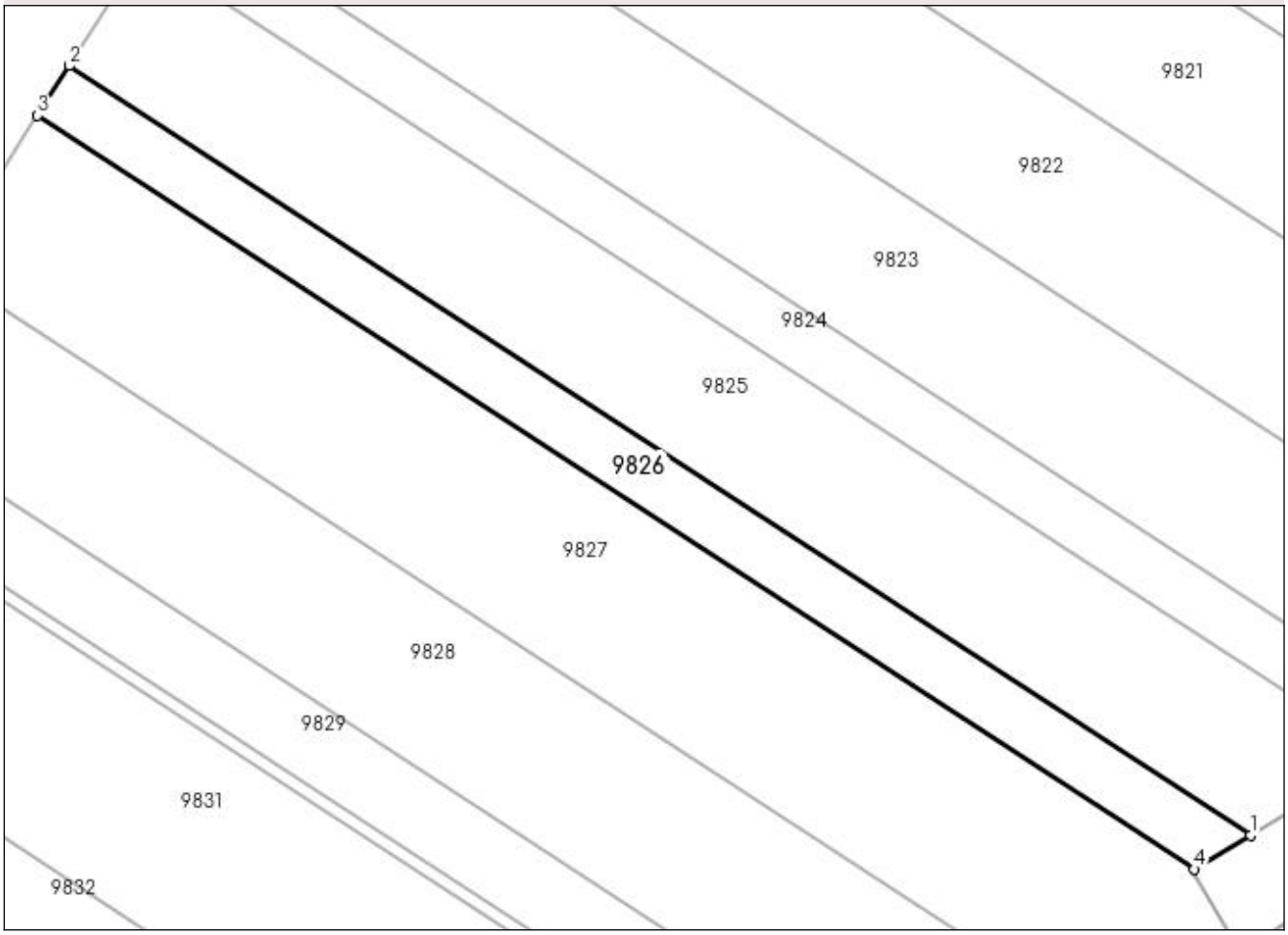

Date referitoare la teren

Crt	Categorie folosință	Intra vilan	Suprafaţa (mp)	Tarla	Parcelă	Nr. topo	Observaţii / Referinţe
1	arabil	NU	480	84	14	-	parcela despartita de stalp

Lungime Segmente
1) Valorile lungimilor segmentelor sunt obţinute din proiecţie în plan.

Punct început	X / Y	Punct sfârşit	X / Y	Lungime segment (** (m)
1	392.251,377 284.148,055	2	392.161,329 284.206,679	107.45
2	392.161,329 284.206,679	3	392.158,887 284.202,878	4.518
3	392.158,887 284.202,878	4	392.247,082 284.145,46	105.239
4	392.247,082 284.145,46	1	392.251,377 284.148,055	5.018

** Lungimile segmentelor sunt determinate în planul de proiecţie Stereo 70 şi sunt rotunjite la 1 milimetru.
*** Distanţa dintre puncte este formată din segmente cumulate ce sunt mai mici decât valoarea 1 milimetru.

DATE DESPRE IMOBILUL NR. 9827

Oficiul de Cadastru şi Publicitate Imobiliară DOLJ
Biroul de Cadastru şi Publicitate Imobiliară Craiova

A. Partea I. Descrierea imobilului

TEREN Extravilan

Adresa: Jud. Dolj, T 84, P 15

Nr. Crt	Nr cadastral Nr. topografic	Suprafaţa* (mp)	Observaţii / Referinţe
A1		9.840	Sector cadastral:16 Teren neimprejmuit; diminuare cu 2.57 %

B. Partea II. Proprietari şi acte

Inscrieri privitoare la dreptul de proprietate şi alte drepturi reale		Referinţe
/		
Act Administrativ nr. Titlu de proprietate 933-58140, din 12/01/1995 emis de CJSDPT Dolj (Adeverinta nr 3270/24.04.2023 eliberata de Primaria Comunei Cerat.);		
B1	Intabulare, drept de PROPRIETATE, dobandit prin Reconstituire, cota actuala 1/1, cota initiala 1/1	A1
	1) **NICOLA ECATERINA** DEFUNCT:Da	

C. Partea III. SARCINI .

Inscrieri privind dezmembramintele dreptului de proprietate, drepturi reale de garanţie şi sarcini	Referinţe
NU SUNT	

Anexa Nr. 1 La Partea I

Teren

Nr cadastral	Suprafaţa (mp)*	Observaţii / Referinţe
	9.840	diminuare cu 2.57 %

* Suprafaţa este determinată in planul de proiecţie Stereo 70.

DETALII LINIARE IMOBIL

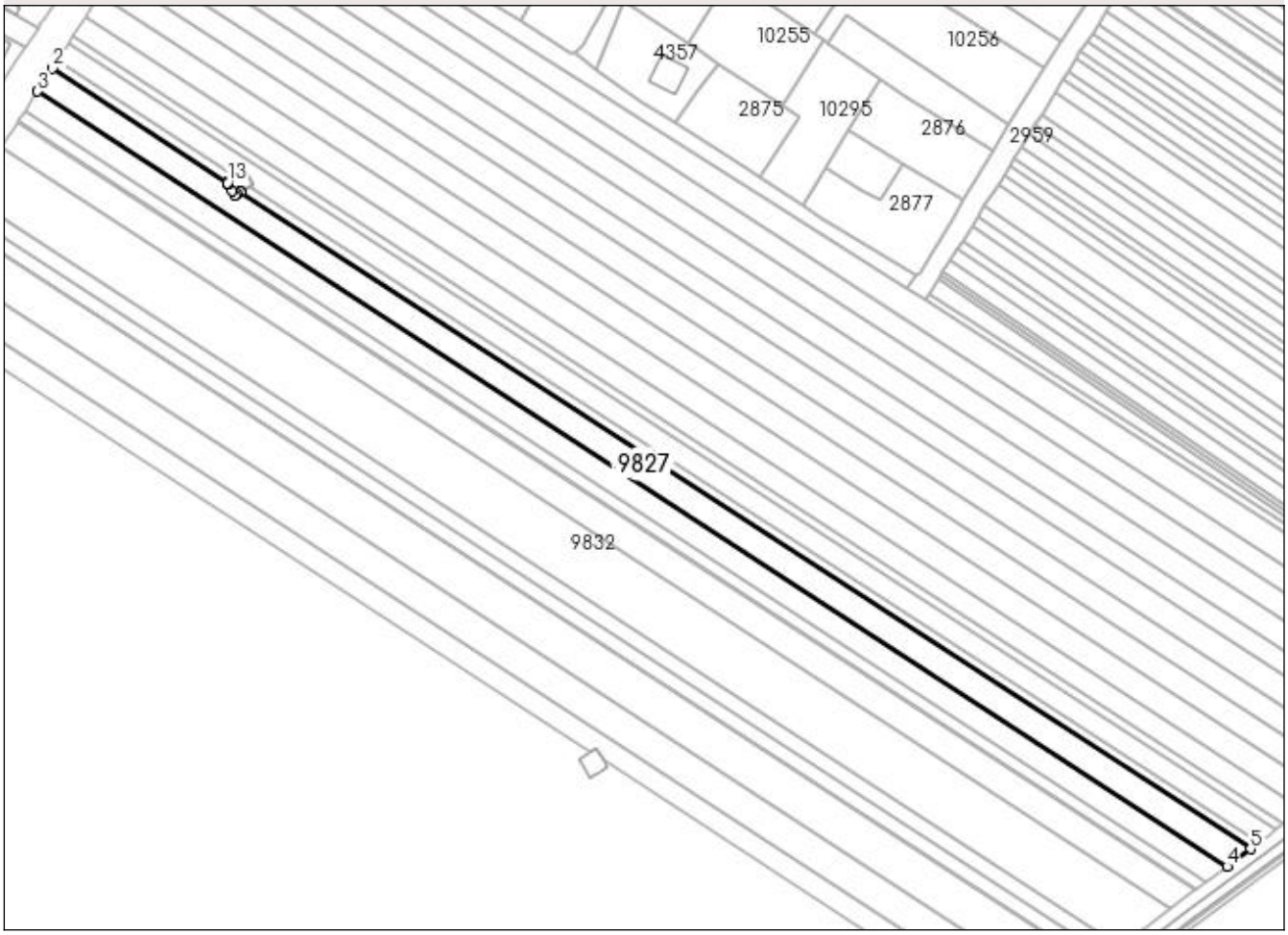

Date referitoare la teren

Crt	Categorie folosinţă	Intra vilan	Suprafaţa (mp)	Tarla	Parcelă	Nr. topo	Observaţii / Referinţe
1	arabil	NU	9.840	84	15	-	

Lungime Segmente
1) Valorile lungimilor segmentelor sunt obţinute din proiecţie în plan.

Punct început	X / Y	Punct sfârşit	X / Y	Lungime segment (** (m)
1	392.247,082 284.145,46	2	392.158,887 284.202,878	105.239
2	392.158,887 284.202,878	3	392.151,451 284.191,301	13.759
3	392.151,451 284.191,301	4	392.749,508 283.801,95	713.629
4	392.749,508 283.801,95	5	392.761,242 283.810,728	14.654
5	392.761,242 283.810,728	6	392.253,765 284.141,11	605.546

Punct început	X / Y	Punct sfârşit	X / Y	Lungime segment (** (m)
6	392.253,765 284.141,11	7	392.253,389 284.140,883	0.439
7	392.253,389 284.140,883	8	392.253,356 284.140,863	0.038
8	392.253,356 284.140,863	9	392.251,761 284.139,899	1.864
9	392.251,761 284.139,899	10	392.250,63 284.139,216	1.321
10	392.250,63 284.139,216	11	392.249,195 284.141,57	2.757
11	392.249,195 284.141,57	12	392.247,251 284.144,758	3.735
12	392.247,251 284.144,758	13	392.246,893 284.145,346	0.688
13	392.246,893 284.145,346	1	392.247,082 284.145,46	0.221

** Lungimile segmentelor sunt determinate în planul de proiecţie Stereo 70 şi sunt rotunjite la 1 milimetru.
*** Distanţa dintre puncte este formată din segmente cumulate ce sunt mai mici decât valoarea 1 milimetru.

DATE DESPRE IMOBILUL NR. 9828

Oficiul de Cadastru şi Publicitate Imobiliară DOLJ
Biroul de Cadastru şi Publicitate Imobiliară Craiova

A. Partea I. Descrierea imobilului

TEREN Extravilan

Adresa: Jud. Dolj, T84, P16

Nr. Crt	Nr cadastral Nr. topografic	Suprafaţa* (mp)	Observaţii / Referinţe
A1	30662	8.566	Sector cadastral:16 Teren neimprejmuit;

B. Partea II. Proprietari şi acte

Inscrieri privitoare la dreptul de proprietate şi alte drepturi reale		Referinţe
108813 / 17/07/2017		
Hotarare Judecatoreasca nr. Sentinta Civila 1141, din 30/09/2015 emis de Judecatoria Segarcea dosar 860/304/2014;		
B1	Intabulare, drept de PROPRIETATE, dobandit prin Hotarare Judecatoreasca, cota actuala 1/1, cota initiala 1/1	A1
	1) **ANGHEL MIHAI**	

C. Partea III. SARCINI .

Inscrieri privind dezmembramintele dreptului de proprietate, drepturi reale de garanţie şi sarcini	Referinţe
NU SUNT	

Anexa Nr. 1 La Partea I

Teren

Nr cadastral	Suprafaţa (mp)*	Observaţii / Referinţe
30662	8.566	

* Suprafaţa este determinată in planul de proiecţie Stereo 70.

DETALII LINIARE IMOBIL

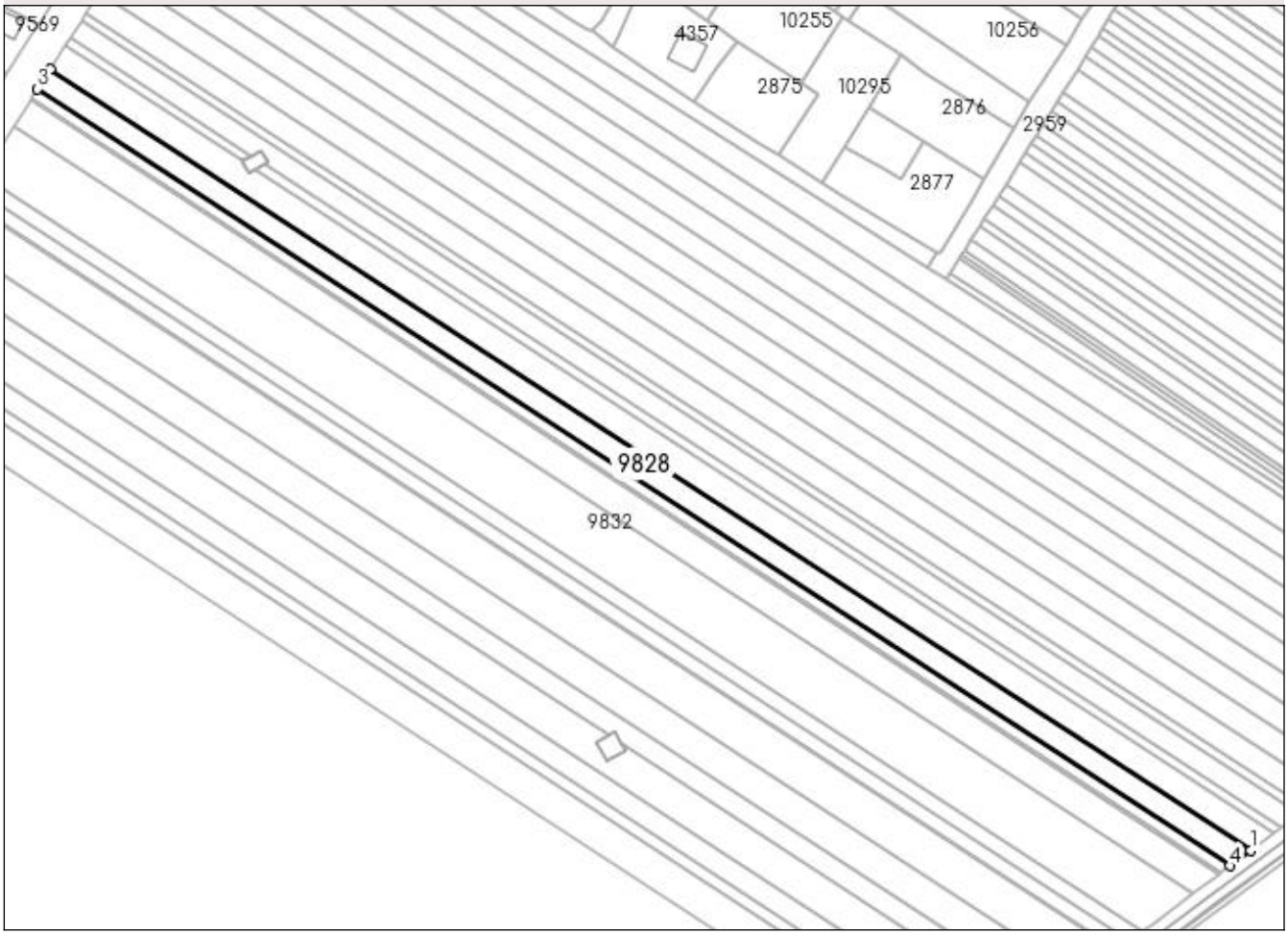

Date referitoare la teren

Crt	Categorie folosință	Intra vilan	Suprafaţa (mp)	Tarla	Parcelă	Nr. topo	Observaţii / Referinţe
1	arabil	NU	8.566	84	16	-	

Lungime Segmente
1) Valorile lungimilor segmentelor sunt obţinute din proiecţie în plan.

Punct început	X / Y	Punct sfârşit	X / Y	Lungime segment (** (m)
1	392.749,508 283.801,95	2	392.151,451 284.191,301	713.629
2	392.151,451 284.191,301	3	392.144,943 284.181,17	12.041
3	392.144,943 284.181,17	4	392.739,238 283.794,268	709.141
4	392.739,238 283.794,268	1	392.749,508 283.801,95	12.825

** Lungimile segmentelor sunt determinate în planul de proiecţie Stereo 70 şi sunt rotunjite la 1 milimetru.
*** Distanţa dintre puncte este formată din segmente cumulate ce sunt mai mici decât valoarea 1 milimetru.

DATE DESPRE IMOBILUL NR. 9829

Oficiul de Cadastru şi Publicitate Imobiliară DOLJ
Biroul de Cadastru şi Publicitate Imobiliară Craiova

A. Partea I. Descrierea imobilului

TEREN Extravilan

Adresa: Jud. Dolj, T 84, P 17

Nr. Crt	Nr cadastral Nr. topografic	Suprafaţa* (mp)	Observaţii / Referinţe
A1		3.995	Sector cadastral:16 Teren neimprejmuit; diminuare cu 2.57 %

B. Partea II. Proprietari şi acte

Inscrieri privitoare la dreptul de proprietate şi alte drepturi reale		Referinţe
/		
Act Administrativ nr. Titlu de proprietate 1363-15099, din 14/05/1996 emis de CJSDPT Dolj;		
B1	Intabulare, drept de PROPRIETATE, dobandit prin Reconstituire, cota actuala 1/1, cota initiala 1/1	A1
	1) **IORDACHE DUMITRA** 2) **BĂŢILĂ ECATERINA**	

C. Partea III. SARCINI .

Inscrieri privind dezmembramintele dreptului de proprietate, drepturi reale de garanţie şi sarcini	Referinţe
NU SUNT	

Anexa Nr. 1 La Partea I

Teren

Nr cadastral	Suprafaţa (mp)*	Observaţii / Referinţe
	3.995	diminuare cu 2.57 %

* Suprafaţa este determinată in planul de proiecţie Stereo 70.

DETALII LINIARE IMOBIL

Date referitoare la teren

Crt	Categorie folosință	Intra vilan	Suprafaţa (mp)	Tarla	Parcelă	Nr. topo	Observaţii / Referinţe
1	arabil	NU	3.995	84	17	-	

Lungime Segmente
1) Valorile lungimilor segmentelor sunt obţinute din proiecţie în plan.

Punct început	X / Y	Punct sfârşit	X / Y	Lungime segment (** (m)
1	392.739,238 283.794,268	2	392.144,943 284.181,17	709.141
2	392.144,943 284.181,17	3	392.141,893 284.176,423	5.642
3	392.141,893 284.176,423	4	392.734,422 283.790,671	707.033
4	392.734,422 283.790,671	5	392.736,2 283.791,995	2.217
5	392.736,2 283.791,995	1	392.739,238 283.794,268	3.794

** Lungimile segmentelor sunt determinate în planul de proiecţie Stereo 70 şi sunt rotunjite la 1 milimetru.
*** Distanţa dintre puncte este formată din segmente cumulate ce sunt mai mici decât valoarea 1 milimetru.

DATE DESPRE IMOBILUL NR. 9830

Oficiul de Cadastru şi Publicitate Imobiliară DOLJ
Biroul de Cadastru şi Publicitate Imobiliară Craiova

A. Partea I. Descrierea imobilului

TEREN Extravilan

Adresa: Jud. Dolj, T 84, P 19

Nr. Crt	Nr cadastral Nr. topografic	Suprafaţa* (mp)	Observaţii / Referinţe
A1		682	Sector cadastral:16 Teren neimprejmuit; diminuare cu 2.57 %

B. Partea II. Proprietari şi acte

Inscrieri privitoare la dreptul de proprietate şi alte drepturi reale		Referinţe
/		
Act Administrativ nr. Titlu de proprietate 18269, din 20/05/2014 emis de CJSDPT Dolj;		
B1	Intabulare, drept de PROPRIETATE, dobandit prin Reconstituire, cota actuala 1/1, cota initiala 1/1	A1
	1) **IORDACHE DUMITRA**	

C. Partea III. SARCINI .

Inscrieri privind dezmembramintele dreptului de proprietate, drepturi reale de garanţie şi sarcini	Referinţe
NU SUNT	

Anexa Nr. 1 La Partea I

Teren

Nr cadastral	Suprafaţa (mp)*	Observaţii / Referinţe
	682	diminuare cu 2.57 %

* Suprafaţa este determinată in planul de proiecţie Stereo 70.

DETALII LINIARE IMOBIL

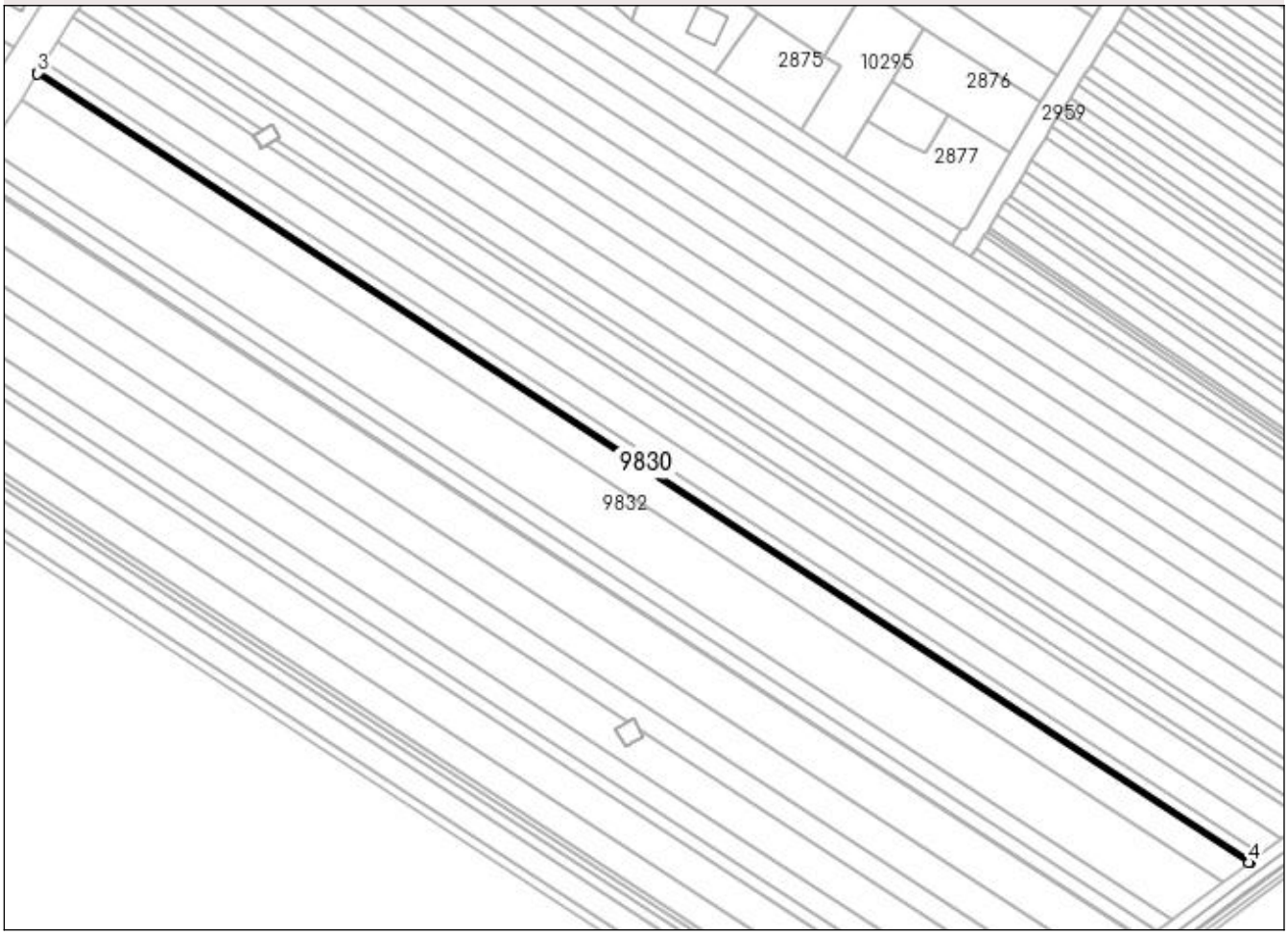

Date referitoare la teren

Crt	Categorie folosință	Intra vilan	Suprafaţa (mp)	Tarla	Parcelă	Nr. topo	Observaţii / Referinţe
1	arabil	NU	682	84	19	-	

Lungime Segmente
1) Valorile lungimilor segmentelor sunt obţinute din proiecţie în plan.

Punct început	X / Y	Punct sfârşit	X / Y	Lungime segment (** (m)
1	392.734,422 283.790,671	2	392.141,893 284.176,423	707.033
2	392.141,893 284.176,423	3	392.141,372 284.175,611	0.965
3	392.141,372 284.175,611	4	392.733,597 283.790,057	706.67
4	392.733,597 283.790,057	1	392.734,422 283.790,671	1.028

** Lungimile segmentelor sunt determinate în planul de proiecţie Stereo 70 şi sunt rotunjite la 1 milimetru.
*** Distanţa dintre puncte este formată din segmente cumulate ce sunt mai mici decât valoarea 1 milimetru.

DATE DESPRE IMOBILUL NR. 9831

Oficiul de Cadastru şi Publicitate Imobiliară DOLJ
Biroul de Cadastru şi Publicitate Imobiliară Craiova

A. Partea I. Descrierea imobilului

TEREN Extravilan

Adresa: Jud. Dolj, T 84, P 20

Nr. Crt	Nr cadastral Nr. topografic	Suprafaţa* (mp)	Observaţii / Referinţe
A1		10.620	Sector cadastral:16 Teren neimprejmuit; diminuare cu 2.57 %

B. Partea II. Proprietari şi acte

Inscrieri privitoare la dreptul de proprietate şi alte drepturi reale		Referinţe
/		
Act Notarial nr. Certificat de mostenitor 4, din 20/01/2017 emis de NP Florea Grigorie;		
B1	Intabulare, drept de PROPRIETATE, dobandit prin Succesiune, cota actuala 1/1, cota initiala 1/1	A1
	1) **MINEA CORNELIU**	

C. Partea III. SARCINI .

Inscrieri privind dezmembramintele dreptului de proprietate, drepturi reale de garanţie şi sarcini	Referinţe
NU SUNT	

Anexa Nr. 1 La Partea I

Teren

Nr cadastral	Suprafaţa (mp)*	Observaţii / Referinţe
	10.620	diminuare cu 2.57 %

* Suprafaţa este determinată in planul de proiecţie Stereo 70.

DETALII LINIARE IMOBIL

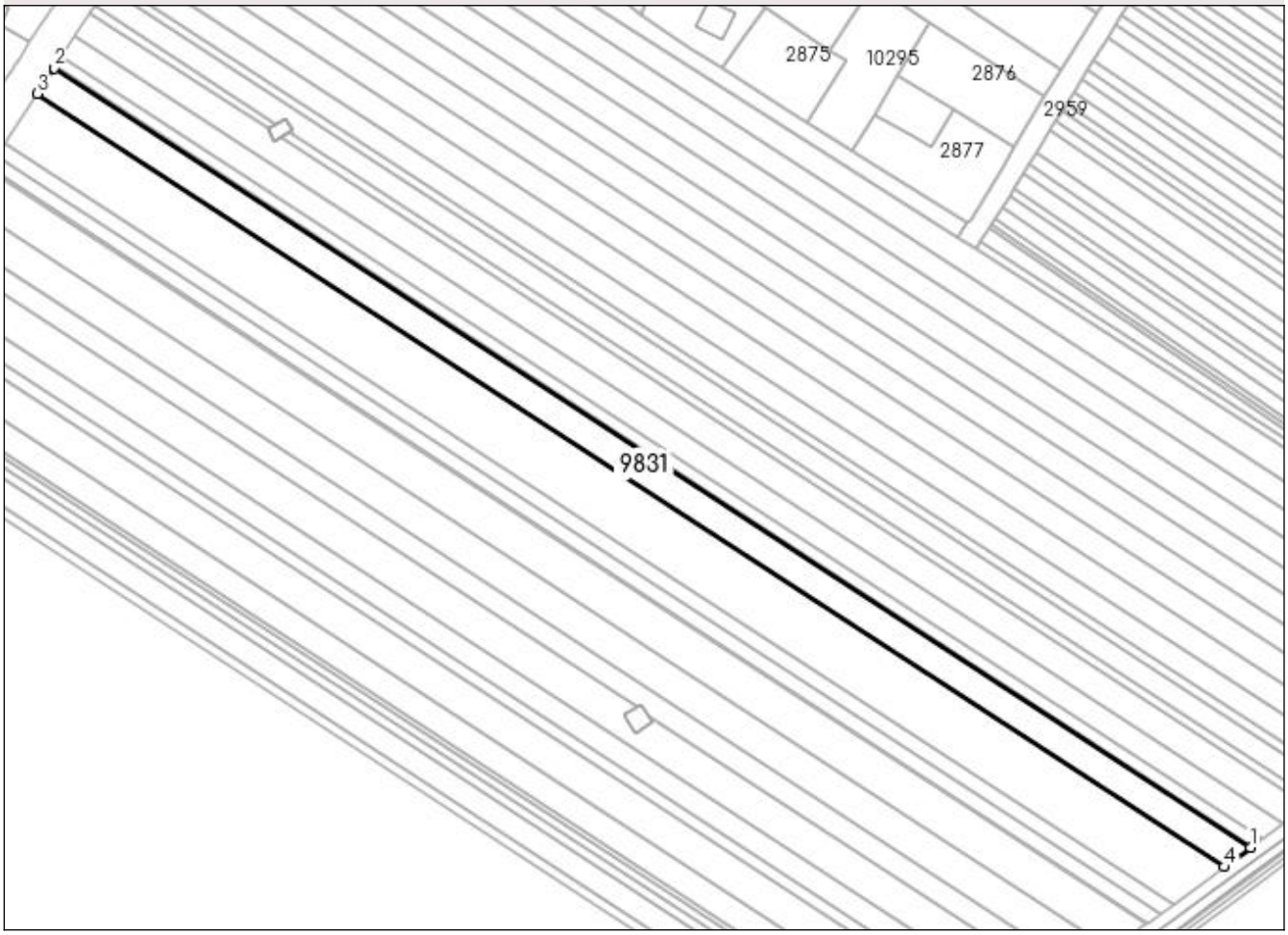

Date referitoare la teren

Crt	Categorie folosinţă	Intra vilan	Suprafaţa (mp)	Tarla	Parcelă	Nr. topo	Observaţii / Referinţe
1	arabil	NU	10.620	84	20	-	

Lungime Segmente
1) Valorile lungimilor segmentelor sunt obţinute din proiecţie în plan.

Punct început	X / Y	Punct sfârşit	X / Y	Lungime segment (** (m)
1	392.733,597 283.790,057	2	392.141,372 284.175,611	706.67
2	392.141,372 284.175,611	3	392.133,217 284.162,916	15.089
3	392.133,217 284.162,916	4	392.720,697 283.780,451	701.008
4	392.720,697 283.780,451	1	392.733,597 283.790,057	16.084

** Lungimile segmentelor sunt determinate în planul de proiecţie Stereo 70 şi sunt rotunjite la 1 milimetru.
*** Distanţa dintre puncte este formată din segmente cumulate ce sunt mai mici decât valoarea 1 milimetru.

DATE DESPRE IMOBILUL NR. 9832

Oficiul de Cadastru şi Publicitate Imobiliară DOLJ
Biroul de Cadastru şi Publicitate Imobiliară Craiova

A. Partea I. Descrierea imobilului

TEREN Extravilan

Adresa: Jud. Dolj, T 84, P 22

Nr. Crt	Nr cadastral Nr. topografic	Suprafaţa* (mp)	Observaţii / Referinţe
A1		20.265	Sector cadastral:16 Teren neimprejmuit; diminuare cu 2.57 %

B. Partea II. Proprietari şi acte

Inscrieri privitoare la dreptul de proprietate şi alte drepturi reale		Referinţe
/		
Act Administrativ nr. Titlu de proprietate 934-58140, din 17/01/1995 emis de CJSDPT Dolj;		
B1	Intabulare, drept de PROPRIETATE, dobandit prin Reconstituire, cota actuala 1/1, cota initiala 1/1	A1
	1) **LEOVEANU FLOAREA**	

C. Partea III. SARCINI .

Inscrieri privind dezmembramintele dreptului de proprietate, drepturi reale de garanţie şi sarcini	Referinţe
NU SUNT	

Anexa Nr. 1 La Partea I

Teren

Nr cadastral	Suprafaţa (mp)*	Observaţii / Referinţe
	20.265	diminuare cu 2.57 %

* Suprafaţa este determinată in planul de proiecţie Stereo 70.

DETALII LINIARE IMOBIL

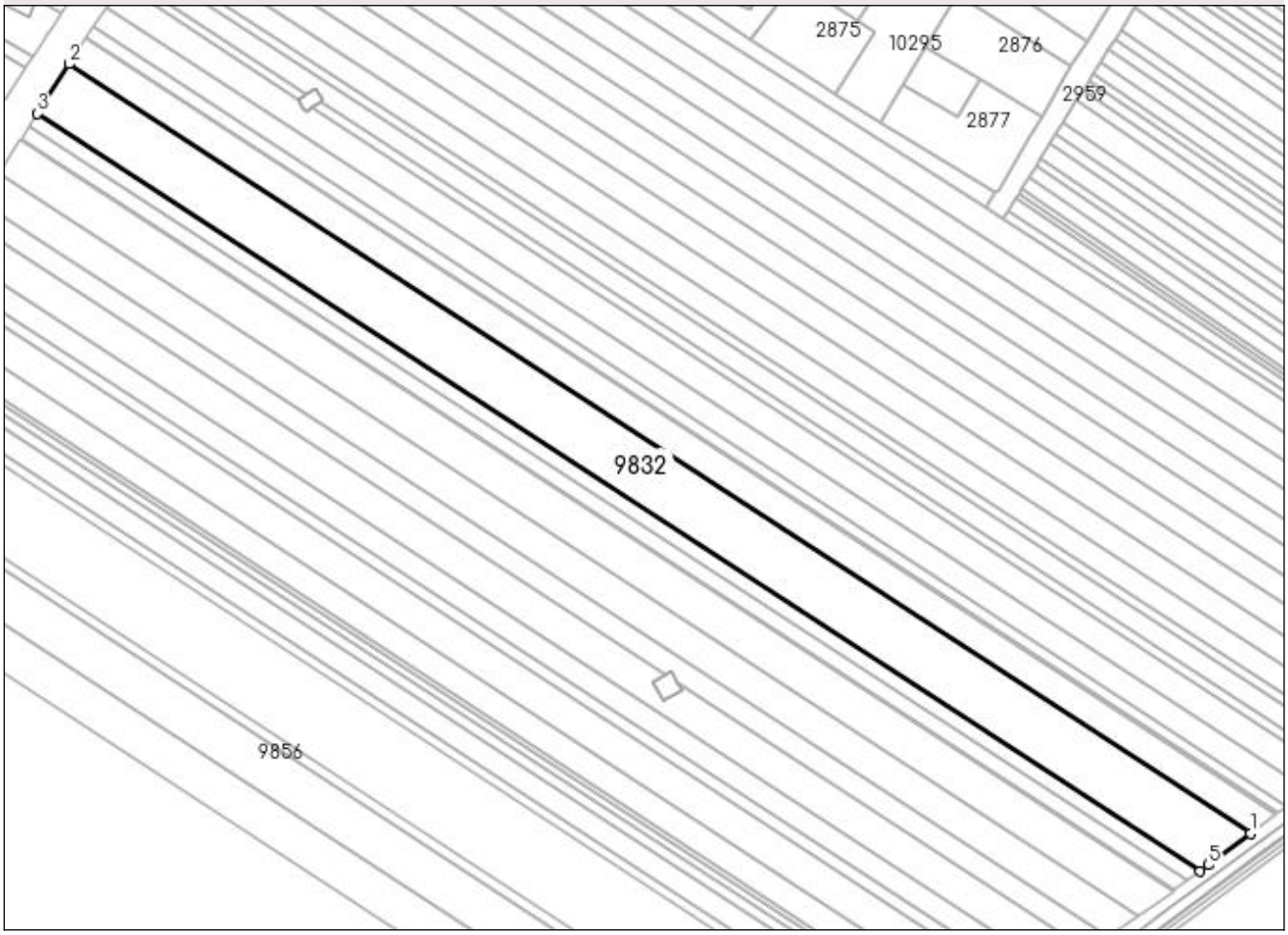

Date referitoare la teren

Crt	Categorie folosinţă	Intra vilan	Suprafaţa (mp)	Tarla	Parcelă	Nr. topo	Observaţii / Referinţe
1	arabil	NU	20.265	84	22	-	

Lungime Segmente
1) Valorile lungimilor segmentelor sunt obţinute din proiecţie în plan.

Punct început	X / Y	Punct sfârşit	X / Y	Lungime segment (** (m)
1	392.720,697 283.780,451	2	392.133,217 284.162,916	701.008
2	392.133,217 284.162,916	3	392.117,469 284.138,402	29.136
3	392.117,469 284.138,402	4	392.695,75 283.761,926	690.031
4	392.695,75 283.761,926	5	392.699,739 283.764,845	4.943
5	392.699,739 283.764,845	1	392.720,697 283.780,451	26.13

** Lungimile segmentelor sunt determinate în planul de proiecţie Stereo 70 şi sunt rotunjite la 1 milimetru.
*** Distanţa dintre puncte este formată din segmente cumulate ce sunt mai mici decât valoarea 1 milimetru.

DATE DESPRE IMOBILUL NR. 9833

Oficiul de Cadastru şi Publicitate Imobiliară DOLJ
Biroul de Cadastru şi Publicitate Imobiliară Craiova

A. Partea I. Descrierea imobilului

Nr. CF vechi:74
Nr. cadastral vechi:169

TEREN Extravilan

Adresa: Jud. Dolj, T 84, P 31,32

Nr. Crt	Nr cadastral Nr. topografic	Suprafaţa* (mp)	Observaţii / Referinţe
A1	31337	75	Sector cadastral:16 Teren neimprejmuit;

Construcţii

Crt	Nr cadastral Nr. topografic	Adresa	Observaţii / Referinţe
A1.1	31337-C1	Jud. Dolj, T 84, P 31,32	Nr. niveluri:1; S. construita la sol:75 mp; S. construita desfasurata:75 mp; Stalp cu nr. 231, Sn 3 + 400231, cu Sc = 75,36 mp

B. Partea II. Proprietari şi acte

Inscrieri privitoare la dreptul de proprietate şi alte drepturi reale		Referinţe
44368 / 17/10/2006		
H.G. nr. 2060, din 30/11/2004 emis de GUVERNUL ROMANIEI;		
B1	Intabulare, drept de PROPRIETATE, dobandit prin Lege, cota actuala 1/1, cota initiala 1/1	A1, A1.1
	1) **STATUL ROMAN**, CIF:9999999999999	

C. Partea III. SARCINI

Inscrieri privind dezmembramintele dreptului de proprietate, drepturi reale de garanţie şi sarcini		Referinţe
44368 / 17/10/2006		
Contract De Concesiune nr. 1, din 01/01/2004 emis de Ministerul Economiei si Comertului (act aditional nr 2 din 01.01.2006, emis de Ministerul Economiei si Comertului);		
C1	Intabulare, drept de CONCESIUNEpe o perioada de 49 de ani incepand cu data de 29.06.2004, dobandit prin Lege, cota actuala 1/1, cota initiala 1/1	A1, A1.1
	1) **C.N.T.E.E. - TRANSELECTRICA SA SUC TRANSPORT CRAIOVA**, CIF:9999999999999	

Anexa Nr. 1 La Partea I

Teren

Nr cadastral	Suprafaţa (mp)*	Observaţii / Referinţe
31337	75	

* Suprafaţa este determinată in planul de proiecţie Stereo 70.

DETALII LINIARE IMOBIL

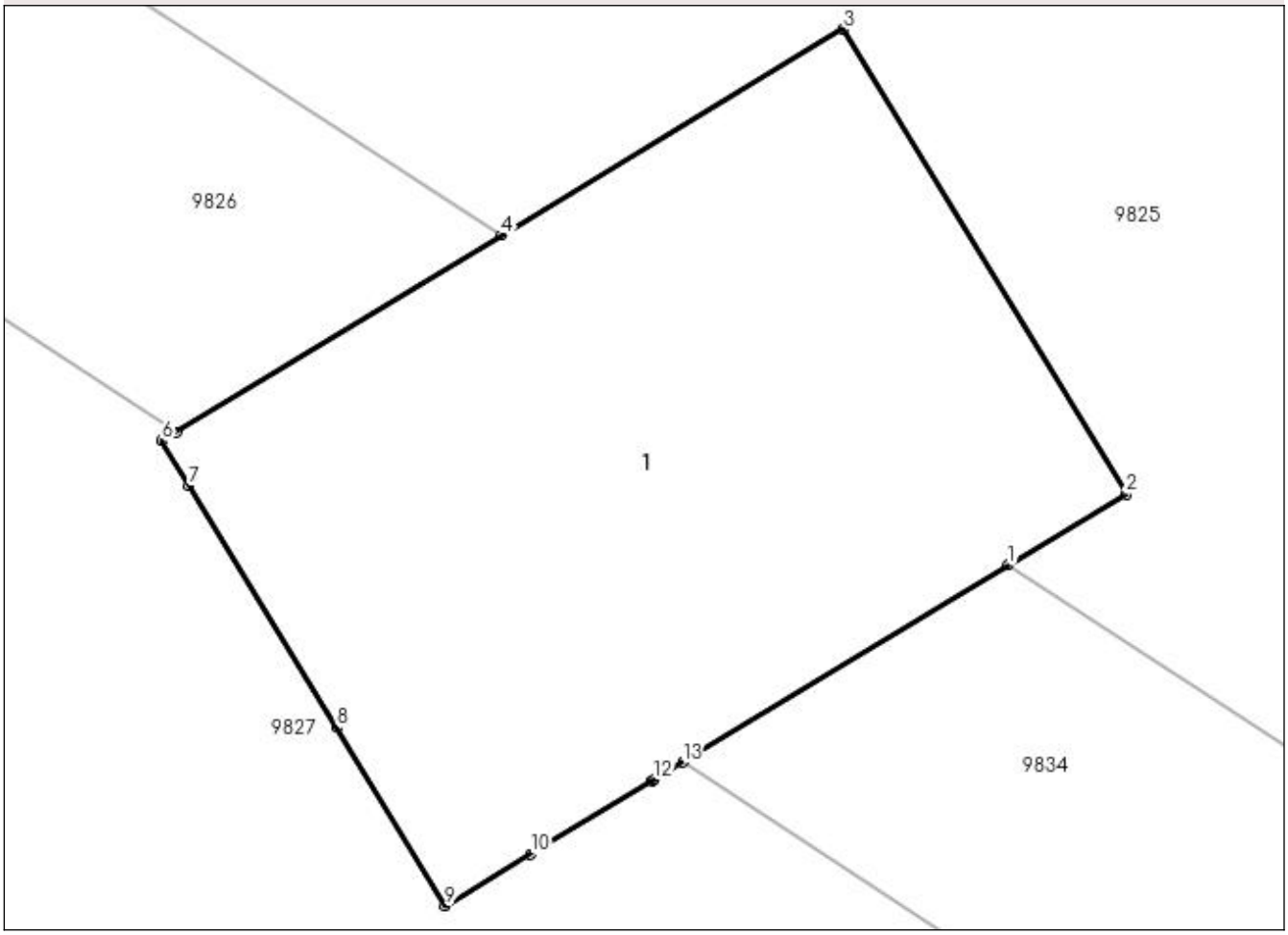

Date referitoare la teren

Crt	Categorie folosință	Intra vilan	Suprafaţa (mp)	Tarla	Parcelă	Nr. topo	Observaţii / Referinţe
1	arabil	NU	75	84	31, 32	-	S = 75,36 mp, Sm = 75,36 mp

Date referitoare la construcţii

Crt	Număr	Destinaţie construcţie	Supraf. (mp)	Situaţie juridică	Observaţii / Referinţe
A1.1	31337-C1	constructii industriale si edilitare	75	Cu acte	Nr. niveluri:1; S. construita la sol:75 mp; S. construita desfasurata:75 mp; Stalp cu nr. 231, Sn 3 + 400231, cu Sc = 75,36 mp

Lungime Segmente

1) Valorile lungimilor segmentelor sunt obţinute din proiecţie în plan.

Punct început	X / Y	Punct sfârşit	X / Y	Lungime segment (** (m)
1	392.258,059 284.143,705	2	392.259,614 284.144,644	1.816
2	392.259,614 284.144,644	3	392.255,877 284.150,774	7.179
3	392.255,877 284.150,774	4	392.251,377 284.148,055	5.258

Punct început	X / Y	Punct sfârşit	X / Y	Lungime segment (** (m)
4	392.251,377 284.148,055	5	392.247,082 284.145,46	5.018
5	392.247,082 284.145,46	6	392.246,893 284.145,346	0.221
6	392.246,893 284.145,346	7	392.247,251 284.144,758	0.688
7	392.247,251 284.144,758	8	392.249,195 284.141,57	3.735
8	392.249,195 284.141,57	9	392.250,63 284.139,216	2.757
9	392.250,63 284.139,216	10	392.251,761 284.139,899	1.321
10	392.251,761 284.139,899	11	392.253,356 284.140,863	1.864
11	392.253,356 284.140,863	12	392.253,389 284.140,883	0.038
12	392.253,389 284.140,883	13	392.253,765 284.141,11	0.439
13	392.253,765 284.141,11	1	392.258,059 284.143,705	5.018

** Lungimile segmentelor sunt determinate în planul de proiecţie Stereo 70 şi sunt rotunjite la 1 milimetru.
*** Distanţa dintre puncte este formată din segmente cumulate ce sunt mai mici decât valoarea 1 milimetru.

DATE DESPRE IMOBILUL NR. 9834

Oficiul de Cadastru şi Publicitate Imobiliară DOLJ
Biroul de Cadastru şi Publicitate Imobiliară Craiova

A. Partea I. Descrierea imobilului

TEREN Extravilan

Adresa: Jud. Dolj, T 84, P 14

Nr. Crt	Nr cadastral Nr. topografic	Suprafaţa* (mp)	Observaţii / Referinţe
A1		2.735	Sector cadastral:16 Teren neimprejmuit; Restul de suprafata se afla ID 9826, diminuare cu 2.57 %

B. Partea II. Proprietari şi acte

Inscrieri privitoare la dreptul de proprietate şi alte drepturi reale		Referinţe
/		
Act Administrativ nr. Titlu de proprietate 845-2207, din 03/01/1995 emis de CJSDPT Dolj;		
B1	Intabulare, drept de PROPRIETATE, dobandit prin Reconstituire, cota actuala 1/1, cota initiala 1/1	A1
	1) **FIŞU ION**	

C. Partea III. SARCINI .

Inscrieri privind dezmembramintele dreptului de proprietate, drepturi reale de garanţie şi sarcini	Referinţe
NU SUNT	

Anexa Nr. 1 La Partea I

Teren

Nr cadastral	Suprafaţa (mp)*	Observaţii / Referinţe
	2.735	Restul de suprafata se afla ID 9826, diminuare cu 2.57 %

* Suprafaţa este determinată in planul de proiecţie Stereo 70.

DETALII LINIARE IMOBIL

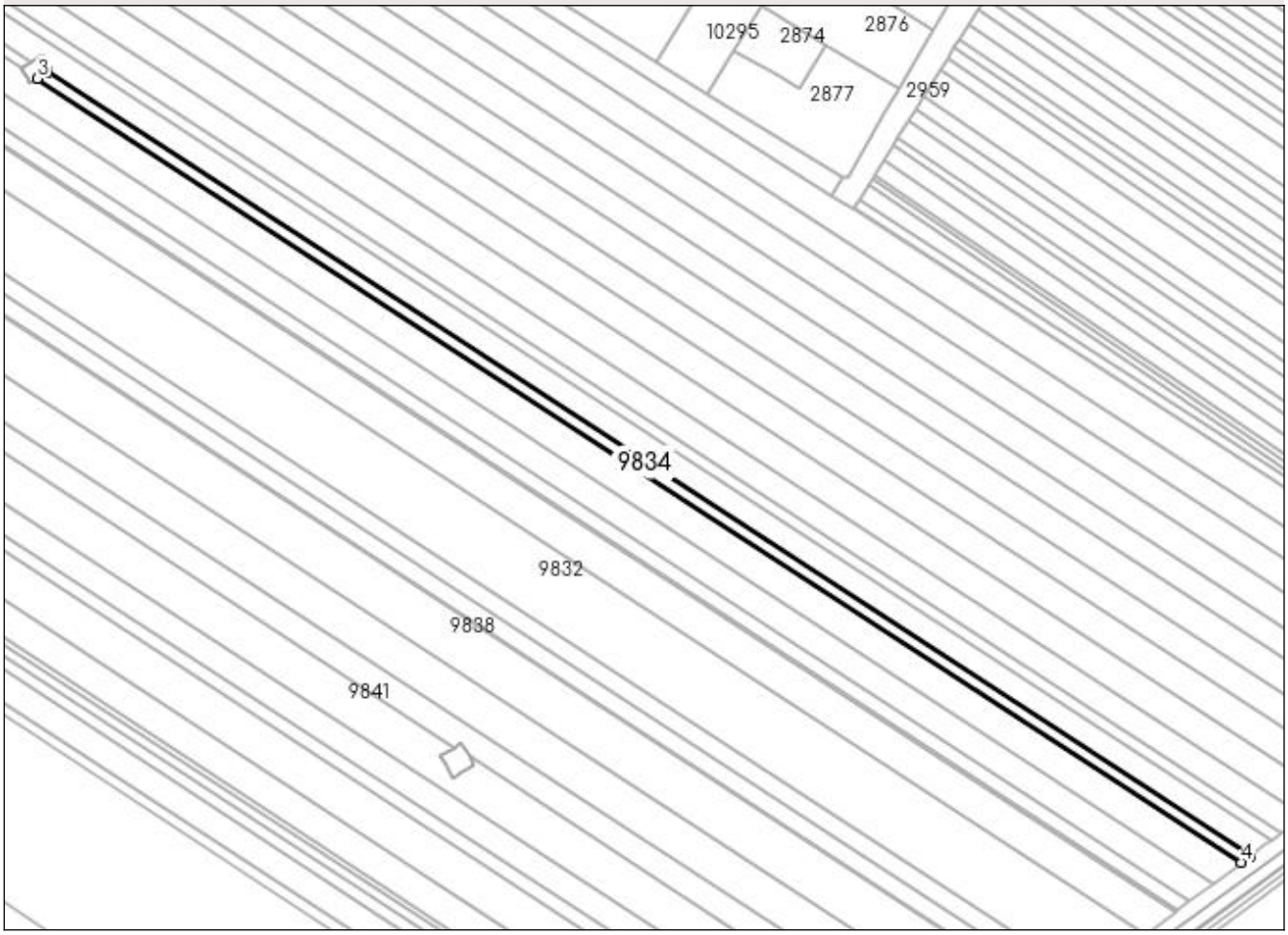

Date referitoare la teren

Crt	Categorie folosință	Intra vilan	Suprafaţa (mp)	Tarla	Parcelă	Nr. topo	Observaţii / Referinţe
1	arabil	NU	2.735	84	14	-	parcela despartita de stalp

Lungime Segmente
1) Valorile lungimilor segmentelor sunt obţinute din proiecţie în plan.

Punct început	X / Y	Punct sfârşit	X / Y	Lungime segment (** (m)
1	392.765,096 283.813,611	2	392.258,059 284.143,705	605.019
2	392.258,059 284.143,705	3	392.253,765 284.141,11	5.018
3	392.253,765 284.141,11	4	392.761,242 283.810,728	605.546
4	392.761,242 283.810,728	1	392.765,096 283.813,611	4.812

** Lungimile segmentelor sunt determinate în planul de proiecţie Stereo 70 şi sunt rotunjite la 1 milimetru.
*** Distanţa dintre puncte este formată din segmente cumulate ce sunt mai mici decât valoarea 1 milimetru.

DATE DESPRE IMOBILUL NR. 9835

Oficiul de Cadastru şi Publicitate Imobiliară DOLJ
Biroul de Cadastru şi Publicitate Imobiliară Craiova

A. Partea I. Descrierea imobilului

TEREN Extravilan

Adresa: Jud. Dolj, T 84, P 23

Nr. Crt	Nr cadastral Nr. topografic	Suprafaţa* (mp)	Observaţii / Referinţe
A1		5.359	Sector cadastral:16 Teren neimprejmuit; diminuare cu 2.57 %

B. Partea II. Proprietari şi acte

Inscrieri privitoare la dreptul de proprietate şi alte drepturi reale		Referinţe
/		
Act Notarial nr. Contract de intretinere 367, din 12/02/1997 emis de NP PAPA EUGENIA (Certificat de casatorie Seria C4 Nr 120099/27.09.1972 eliberat de Consiliul popular al Comunei Cerat);		
B1	Intabulare, drept de PROPRIETATE, dobandit prin Conventie, cota actuala 1/1, cota initiala 1/1	A1
	1) **FIRAN GRIGORIE** 2) **FIRAN MARIA**	

C. Partea III. SARCINI

Inscrieri privind dezmembramintele dreptului de proprietate, drepturi reale de garanţie şi sarcini		Referinţe
/		
Act Notarial nr. Contract de intretinere 367, din 12/02/1997 emis de NP PAPA EUGENIA;		
C1	Se noteaza obligatia de intretinere ce consta in toate cele necesare traiului zilnic pana la decesul meu, sa suporte cheltuielile de inmormantare si pomenile ce se fac potrivit obiceiului locului in favoarea	A1
	1) **FIRAN CONSTANTIN**	

Anexa Nr. 1 La Partea I

Teren

Nr cadastral	Suprafaţa (mp)*	Observaţii / Referinţe
	5.359	diminuare cu 2.57 %

* Suprafaţa este determinată in planul de proiecţie Stereo 70.

DETALII LINIARE IMOBIL

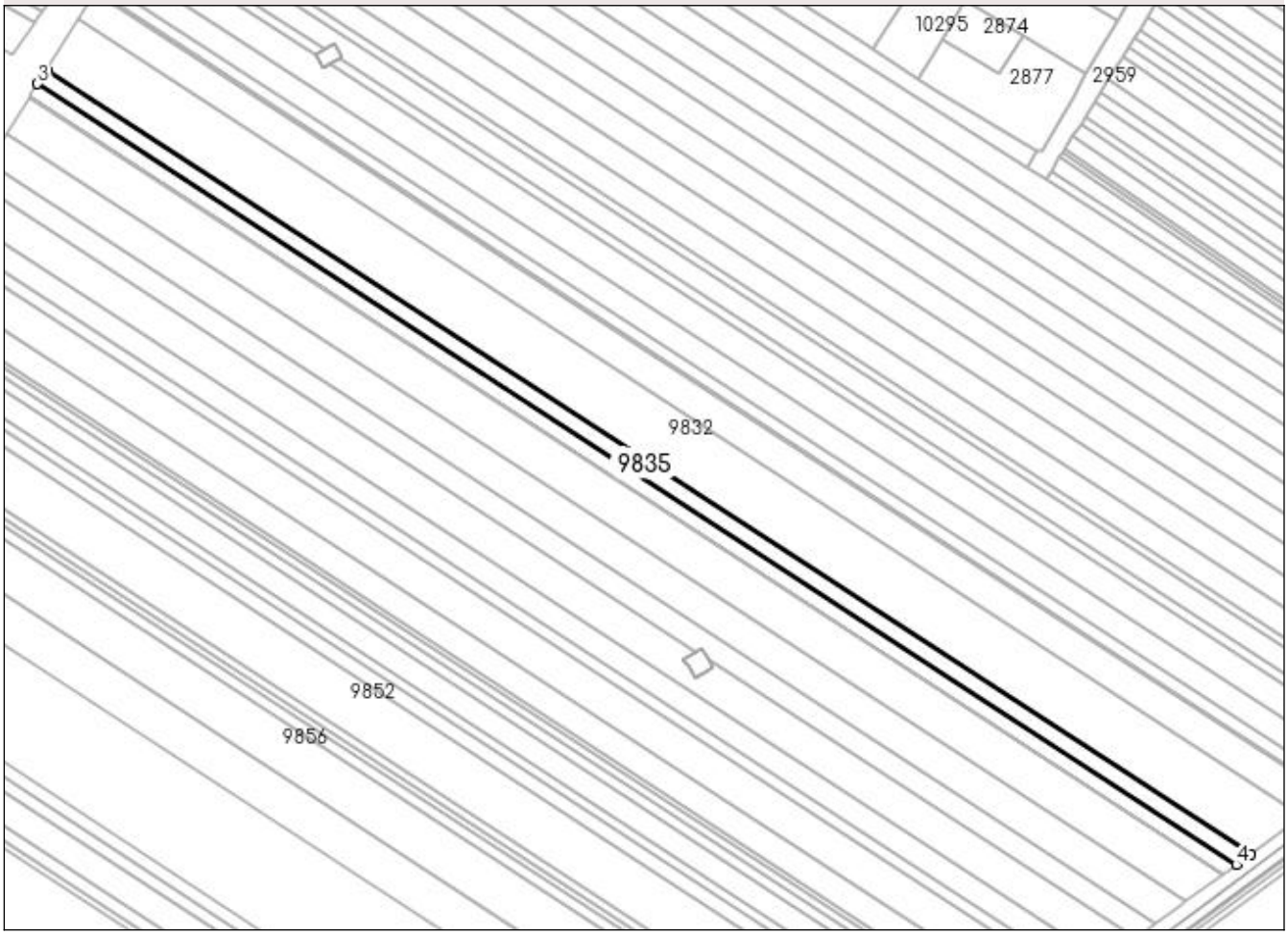

Date referitoare la teren

Crt	Categorie folosinţă	Intra vilan	Suprafaţa (mp)	Tarla	Parcelă	Nr. topo	Observaţii / Referinţe
1	arabil	NU	5.359	84	23	-	

Lungime Segmente
1) Valorile lungimilor segmentelor sunt obţinute din proiecţie în plan.

Punct început	X / Y	Punct sfârşit	X / Y	Lungime segment (** (m)
1	392.695,75 283.761,926	2	392.117,469 284.138,402	690.031
2	392.117,469 284.138,402	3	392.113,263 284.131,853	7.783
3	392.113,263 284.131,853	4	392.689,035 283.757,01	687.037
4	392.689,035 283.757,01	1	392.695,75 283.761,926	8.322

** Lungimile segmentelor sunt determinate în planul de proiecţie Stereo 70 şi sunt rotunjite la 1 milimetru.
*** Distanţa dintre puncte este formată din segmente cumulate ce sunt mai mici decât valoarea 1 milimetru.

DATE DESPRE IMOBILUL NR. 9836

Oficiul de Cadastru şi Publicitate Imobiliară DOLJ
Biroul de Cadastru şi Publicitate Imobiliară Craiova

A. Partea I. Descrierea imobilului

TEREN Extravilan

Adresa: Jud. Dolj, T84,P24/1

Nr. Crt	Nr cadastral Nr. topografic	Suprafaţa* (mp)	Observaţii / Referinţe
A1	31645	4.923	Sector cadastral:16 Teren neimprejmuit;

B. Partea II. Proprietari şi acte

Inscrieri privitoare la dreptul de proprietate şi alte drepturi reale		Referinţe
237519 / 19/11/2020		
Act Notarial nr. cvc 405, din 19/11/2020 emis de Florea Grigorie;		
B1	Intabulare, drept de PROPRIETATE, dobandit prin Conventie, cota actuala 1/1, cota initiala 1/1	A1
	1) **CERVINA SA**, CIF:2339853	

C. Partea III. SARCINI .

Inscrieri privind dezmembramintele dreptului de proprietate, drepturi reale de garanţie şi sarcini	Referinţe
NU SUNT	

Anexa Nr. 1 La Partea I

Teren

Nr cadastral	Suprafaţa (mp)*	Observaţii / Referinţe
31645	4.923	

* Suprafaţa este determinată in planul de proiecţie Stereo 70.

DETALII LINIARE IMOBIL

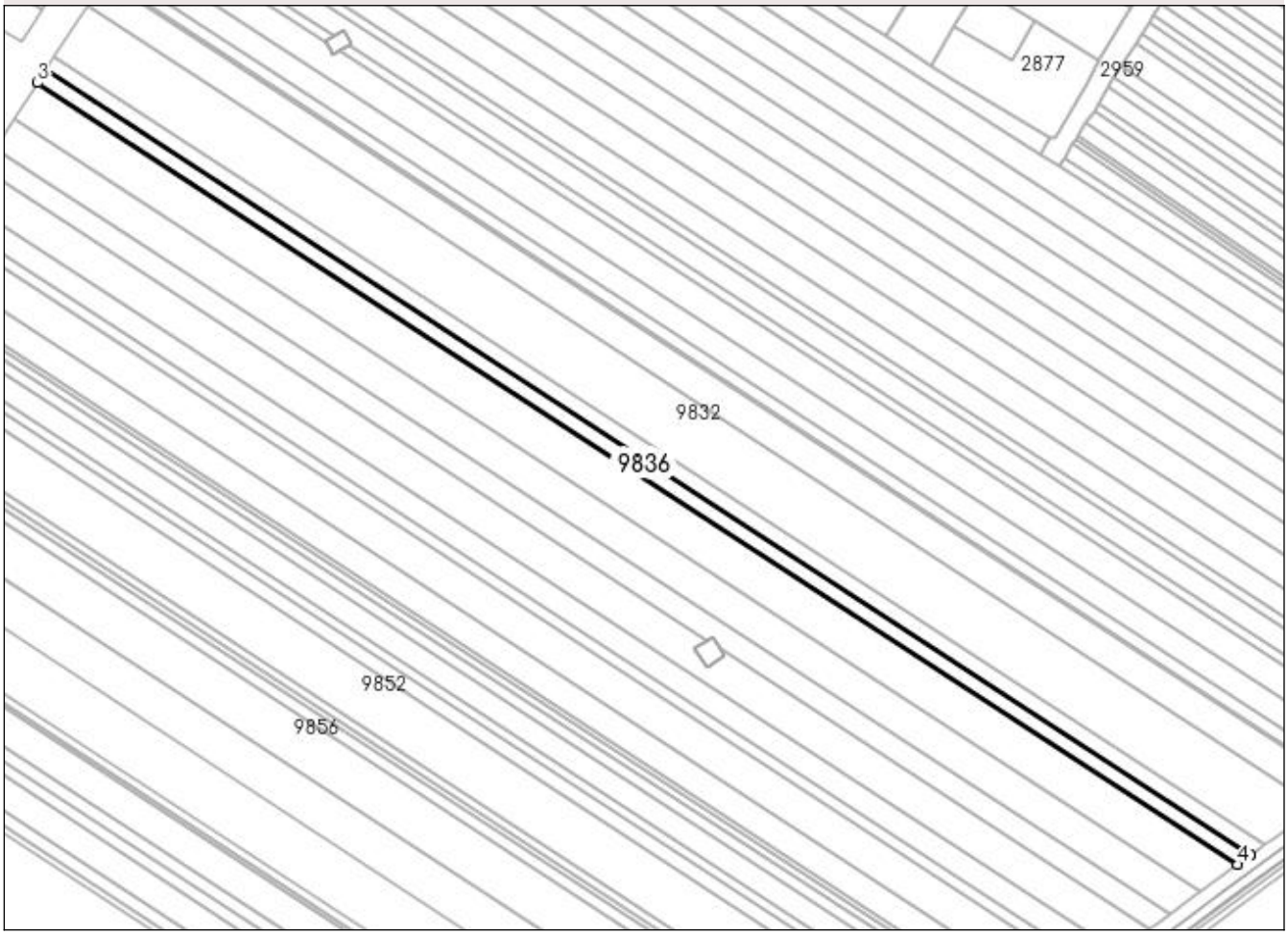

Date referitoare la teren

Crt	Categorie folosinţă	Intra vilan	Suprafaţa (mp)	Tarla	Parcelă	Nr. topo	Observaţii / Referinţe
1	arabil	NU	4.923	84	24/1	-	

Lungime Segmente
1) Valorile lungimilor segmentelor sunt obţinute din proiecţie în plan.

Punct început	X / Y	Punct sfârşit	X / Y	Lungime segment (** (m)
1	392.689,035 283.757,01	2	392.113,263 284.131,853	687.037
2	392.113,263 284.131,853	3	392.109,382 284.125,812	7.18
3	392.109,382 284.125,812	4	392.682,839 283.752,476	684.275
4	392.682,839 283.752,476	1	392.689,035 283.757,01	7.677

** Lungimile segmentelor sunt determinate în planul de proiecţie Stereo 70 şi sunt rotunjite la 1 milimetru.
*** Distanţa dintre puncte este formată din segmente cumulate ce sunt mai mici decât valoarea 1 milimetru.

DATE DESPRE IMOBILUL NR. 9837

Oficiul de Cadastru şi Publicitate Imobiliară DOLJ
Biroul de Cadastru şi Publicitate Imobiliară Craiova

A. Partea I. Descrierea imobilului

TEREN Extravilan

Adresa: Jud. Dolj, T 84, P 24/2

Nr. Crt	Nr cadastral Nr. topografic	Suprafaţa* (mp)	Observaţii / Referinţe
A1		487	Sector cadastral:16 Teren neimprejmuit; diminuare cu 2.57 %

B. Partea II. Proprietari şi acte

Inscrieri privitoare la dreptul de proprietate şi alte drepturi reale		Referinţe
/		
Act Notarial nr. Act de dezmembrare si partaj voluntar 86, din 01/02/1999 emis de NP Florea Grigorie;		
B1	Intabulare, drept de PROPRIETATE, dobandit prin Iesire Din Indiviziune, cota actuala 1/1, cota initiala 1/1	A1
	1) **FIRAN MARIA**	

C. Partea III. SARCINI .

Inscrieri privind dezmembramintele dreptului de proprietate, drepturi reale de garanţie şi sarcini	Referinţe
NU SUNT	

Anexa Nr. 1 La Partea I

Teren

Nr cadastral	Suprafaţa (mp)*	Observaţii / Referinţe
	487	diminuare cu 2.57 %

* Suprafaţa este determinată in planul de proiecţie Stereo 70.

DETALII LINIARE IMOBIL

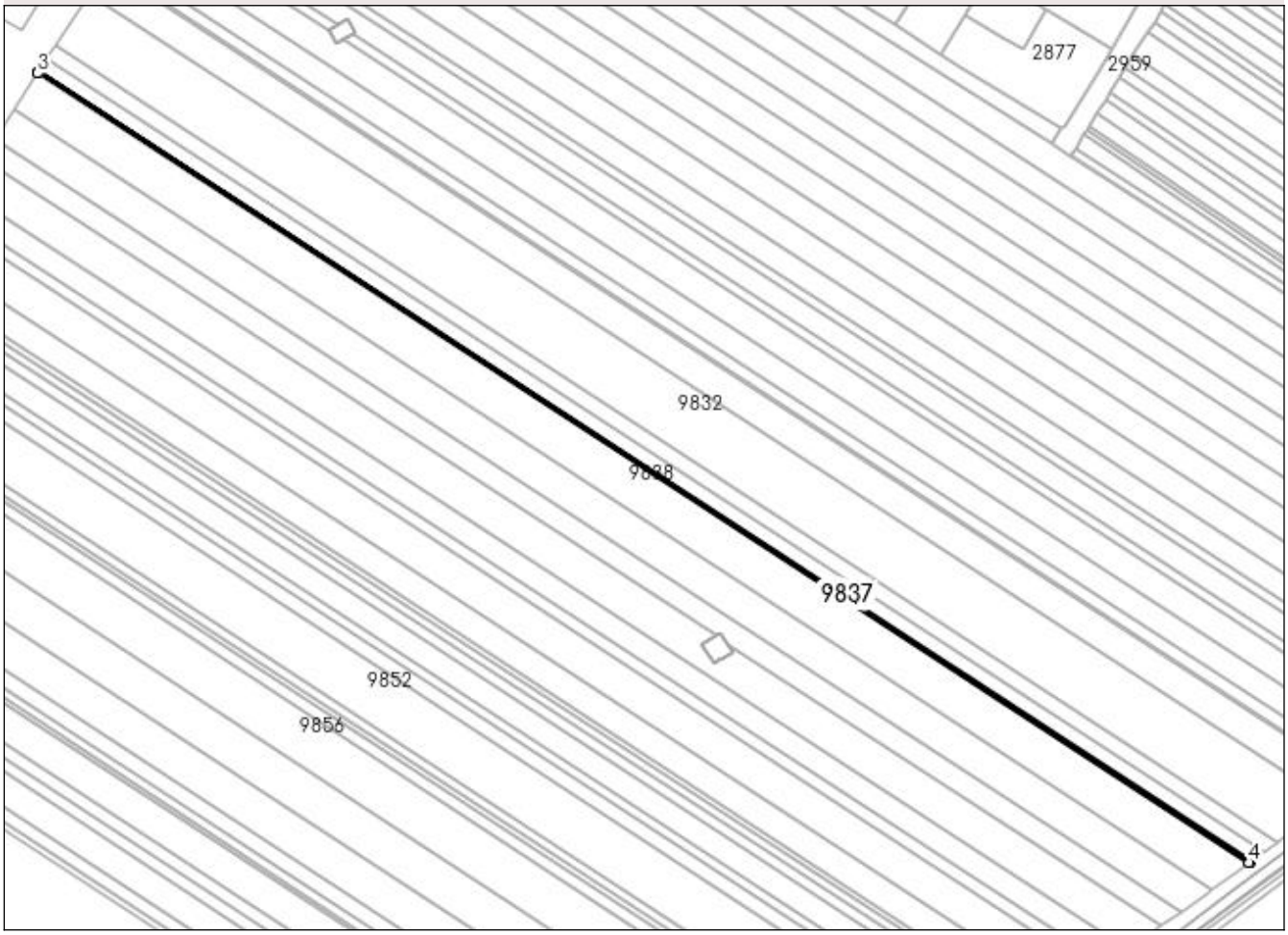

Date referitoare la teren

Crt	Categorie folosinţă	Intra vilan	Suprafaţa (mp)	Tarla	Parcelă	Nr. topo	Observaţii / Referinţe
1	arabil	NU	487	84	24/2	-	

Lungime Segmente
1) Valorile lungimilor segmentelor sunt obţinute din proiecţie în plan.

Punct început	X / Y	Punct sfârşit	X / Y	Lungime segment (** (m)
1	392.682,839 283.752,476	2	392.109,382 284.125,812	684.275
2	392.109,382 284.125,812	3	392.108,997 284.125,213	0.712
3	392.108,997 284.125,213	4	392.682,225 283.752,027	684.001
4	392.682,225 283.752,027	1	392.682,839 283.752,476	0.761

** Lungimile segmentelor sunt determinate în planul de proiecţie Stereo 70 şi sunt rotunjite la 1 milimetru.
*** Distanţa dintre puncte este formată din segmente cumulate ce sunt mai mici decât valoarea 1 milimetru.

DATE DESPRE IMOBILUL NR. 9838

Oficiul de Cadastru şi Publicitate Imobiliară DOLJ
Biroul de Cadastru şi Publicitate Imobiliară Craiova

A. Partea I. Descrierea imobilului

TEREN Extravilan

Adresa: Jud. Dolj, T 84, P 25

Nr. Crt	Nr cadastral Nr. topografic	Suprafaţa* (mp)	Observaţii / Referinţe
A1		13.738	Sector cadastral:16 Teren neimprejmuit; diminuare cu 2.57 %

B. Partea II. Proprietari şi acte

Inscrieri privitoare la dreptul de proprietate şi alte drepturi reale		Referinţe
/		
Act Administrativ nr. Titlu de proprietate 881-2207, din 03/01/1995 emis de CJSDPT Dolj;		
B1	Intabulare, drept de PROPRIETATE, dobandit prin Reconstituire, cota actuala 1/1, cota initiala 1/1	A1
	1) **BĂŢILĂ FLOREA**	

C. Partea III. SARCINI .

Inscrieri privind dezmembramintele dreptului de proprietate, drepturi reale de garanţie şi sarcini	Referinţe
NU SUNT	

Anexa Nr. 1 La Partea I

Teren

Nr cadastral	Suprafaţa (mp)*	Observaţii / Referinţe
	13.738	diminuare cu 2.57 %

* Suprafaţa este determinată in planul de proiecţie Stereo 70.

DETALII LINIARE IMOBIL

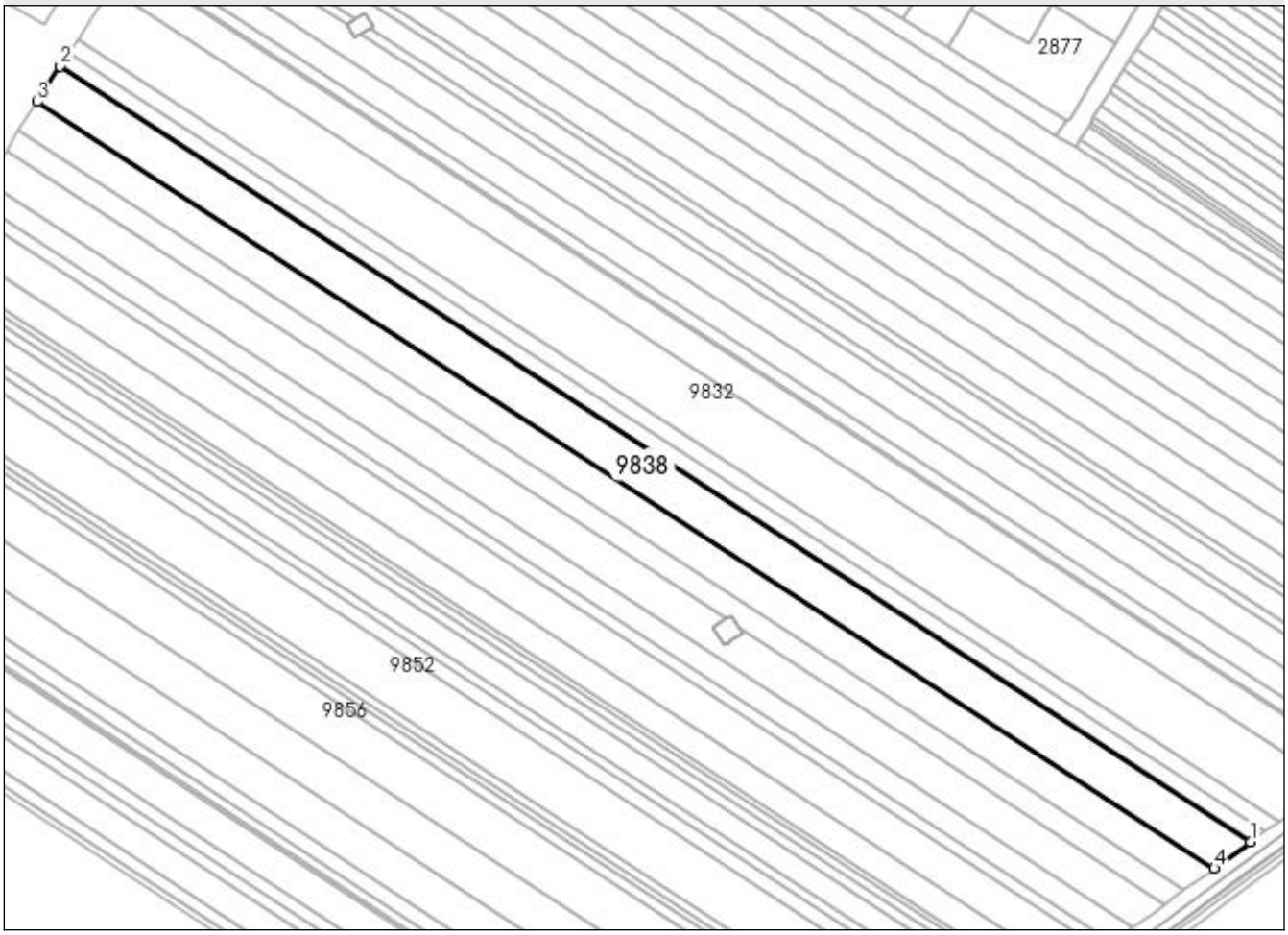

Date referitoare la teren

Crt	Categorie folosinţă	Intra vilan	Suprafaţa (mp)	Tarla	Parcelă	Nr. topo	Observaţii / Referinţe
1	arabil	NU	13.738	84	25	-	

Lungime Segmente
1) Valorile lungimilor segmentelor sunt obţinute din proiecţie în plan.

Punct început	X / Y	Punct sfârşit	X / Y	Lungime segment (** (m)
1	392.682,225 283.752,027	2	392.108,997 284.125,213	684.001
2	392.108,997 284.125,213	3	392.098,08 284.108,218	20.2
3	392.098,08 284.108,218	4	392.664,796 283.739,271	676.231
4	392.664,796 283.739,271	1	392.682,225 283.752,027	21.598

** Lungimile segmentelor sunt determinate în planul de proiecţie Stereo 70 şi sunt rotunjite la 1 milimetru.
*** Distanţa dintre puncte este formată din segmente cumulate ce sunt mai mici decât valoarea 1 milimetru.

DATE DESPRE IMOBILUL NR. 9839

Oficiul de Cadastru şi Publicitate Imobiliară DOLJ
Biroul de Cadastru şi Publicitate Imobiliară Craiova

A. Partea I. Descrierea imobilului

TEREN Extravilan

Adresa: Jud. Dolj, T 84, P 26

Nr. Crt	Nr cadastral Nr. topografic	Suprafaţa* (mp)	Observaţii / Referinţe
A1		11.204	Sector cadastral:16 Teren neimprejmuit; diminuare cu 2.57 %

B. Partea II. Proprietari şi acte

Inscrieri privitoare la dreptul de proprietate şi alte drepturi reale		Referinţe
/		
Act Administrativ nr. Titlu de proprietate 1266-15023, din 28/08/1995 emis de CJSDPT Dolj;		
B1	Inscrierea provizorie, drept de PROPRIETATE, dobandit prin Reconstituire, cota actuala 1/1, cota initiala 1/1	A1
	1) **NĂTUIU IOANA**	
Act Administrativ nr. Titlu de proprietate 1645, din 06/10/2004 emis de CJSDPT Dolj;		
B2	Inscrierea provizorie, drept de PROPRIETATE, dobandit prin Reconstituire, cota actuala 1/1, cota initiala 1/1	A1
	1) **NĂTUIU IOANA**	
Act Normativ nr. Legea 7, din 13/03/1996 emis de Parlamentul Romaniei;		
B3	Se noteaza suprapunerea reala a doua acte de proprietate asupra imobilului A1: Titlul de proprietate nr 1266-15023/28.08.1995 emis de CJSDPT Dolj ,prin care s-a inscris dreptul de proprietate in favoarea numitului NATUIU G.IOANA si Titlul de proprietate nr 1645/06.10.2004 emis de CJSDPT DOLJ ,prin care s-a inscris dreptul de proprietate in favoarea numitului NATUIU G.IOANA.	A1

C. Partea III. SARCINI .

Inscrieri privind dezmembramintele dreptului de proprietate, drepturi reale de garanţie şi sarcini	Referinţe
NU SUNT	

Anexa Nr. 1 La Partea I

Teren

Nr cadastral	Suprafaţa (mp)*	Observaţii / Referinţe
	11.204	diminuare cu 2.57 %

* Suprafaţa este determinată in planul de proiecţie Stereo 70.

DETALII LINIARE IMOBIL



Date referitoare la teren

Crt	Categorie folosinţă	Intra vilan	Suprafaţa (mp)	Tarla	Parcelă	Nr. topo	Observaţii / Referinţe
1	arabil	NU	11.204	84	26	-	

Lungime Segmente
1) Valorile lungimilor segmentelor sunt obţinute din proiecţie în plan.

Punct început	X / Y	Punct sfârşit	X / Y	Lungime segment (** (m)
1	392.664,796 283.739,271	2	392.098,08 284.108,218	676.231
2	392.098,08 284.108,218	3	392.089,082 284.094,21	16.649
3	392.089,082 284.094,21	4	392.650,305 283.728,839	669.677
4	392.650,305 283.728,839	5	392.662,374 283.737,498	14.854
5	392.662,374 283.737,498	1	392.664,796 283.739,271	3.001

** Lungimile segmentelor sunt determinate în planul de proiecţie Stereo 70 şi sunt rotunjite la 1 milimetru.
*** Distanţa dintre puncte este formată din segmente cumulate ce sunt mai mici decât valoarea 1 milimetru.

DATE DESPRE IMOBILUL NR. 9840

Oficiul de Cadastru şi Publicitate Imobiliară DOLJ
Biroul de Cadastru şi Publicitate Imobiliară Craiova

A. Partea I. Descrierea imobilului

TEREN Extravilan

Adresa: Jud. Dolj, T 84, P 28

Nr. Crt	Nr cadastral Nr. topografic	Suprafaţa* (mp)	Observaţii / Referinţe
A1		7.307	Sector cadastral:16 Teren neimprejmuit; diminuare cu 2.57 %

B. Partea II. Proprietari şi acte

Inscrieri privitoare la dreptul de proprietate şi alte drepturi reale		Referinţe
/		
Act Administrativ nr. Titlu de proprietate 61560671, din 14/04/1994 emis de CJSDPT Dolj;		
B1	Intabulare, drept de PROPRIETATE, dobandit prin Reconstituire, cota actuala 1/1, cota initiala 1/1	A1
	1) **IONELE ECATERINA**	

C. Partea III. SARCINI .

Inscrieri privind dezmembramintele dreptului de proprietate, drepturi reale de garanţie şi sarcini	Referinţe
NU SUNT	

Anexa Nr. 1 La Partea I

Teren

Nr cadastral	Suprafaţa (mp)*	Observaţii / Referinţe
	7.307	diminuare cu 2.57 %

* Suprafaţa este determinată in planul de proiecţie Stereo 70.

DETALII LINIARE IMOBIL

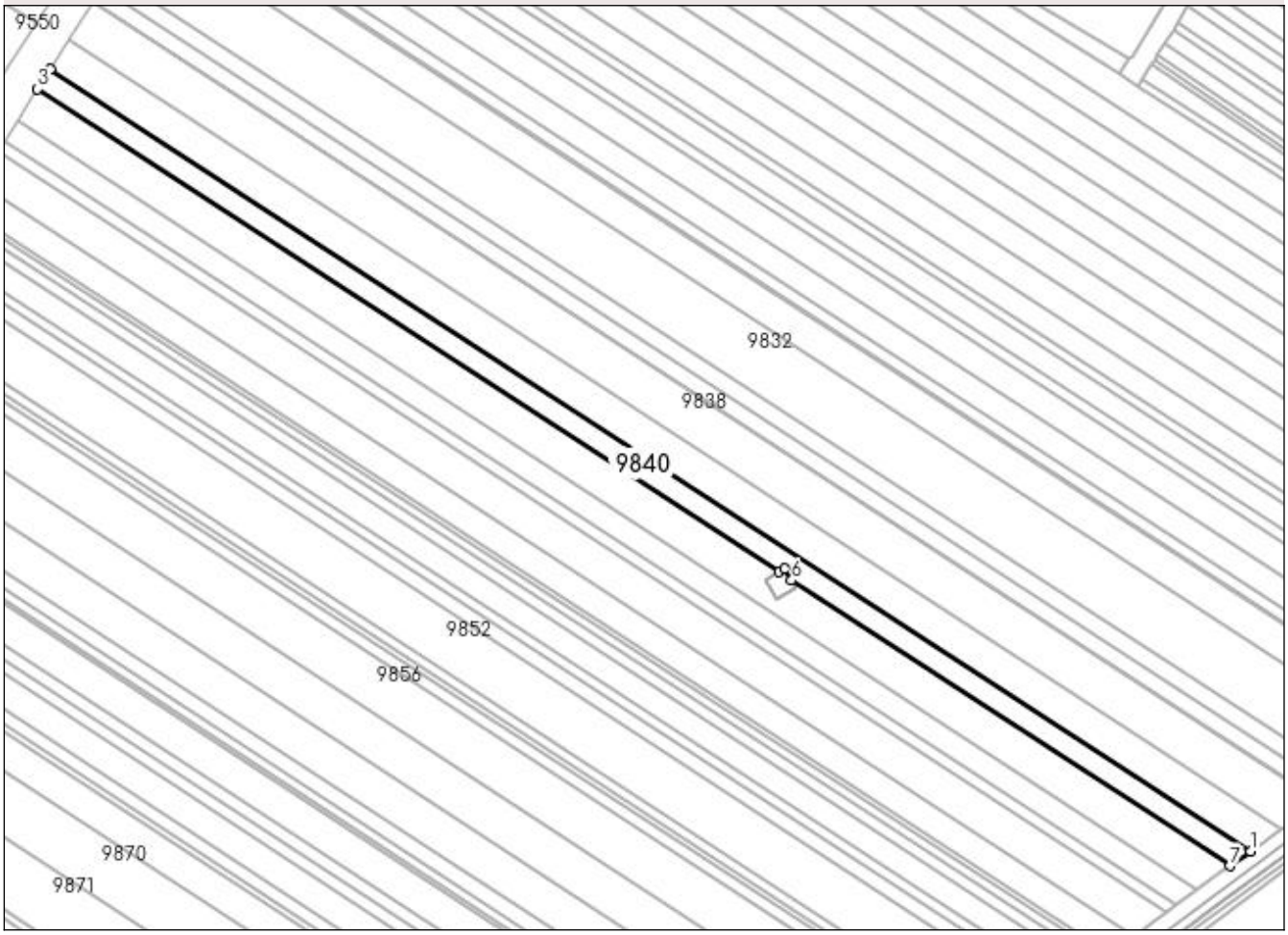

Date referitoare la teren

Crt	Categorie folosinţă	Intra vilan	Suprafaţa (mp)	Tarla	Parcelă	Nr. topo	Observaţii / Referinţe
1	arabil	NU	7.307	84	28	-	

Lungime Segmente
1) Valorile lungimilor segmentelor sunt obţinute din proiecţie în plan.

Punct început	X / Y	Punct sfârşit	X / Y	Lungime segment (** (m)
1	392.650,305 283.728,839	2	392.089,082 284.094,21	669.677
2	392.089,082 284.094,21	3	392.083,157 284.084,987	10.962
3	392.083,157 284.084,987	4	392.429,798 283.859,315	413.628
4	392.429,798 283.859,315	5	392.432,435 283.860,911	3.082
5	392.432,435 283.860,911	6	392.435,808 283.855,402	6.459

Punct început	X / Y	Punct sfârşit	X / Y	Lungime segment (** (m)
6	392.435,808 283.855,402	7	392.640,747 283.721,981	244.543
7	392.640,747 283.721,981	1	392.650,305 283.728,839	11.763

**** Lungimile segmentelor sunt determinate în planul de proiecţie Stereo 70 şi sunt rotunjite la 1 milimetru.**
***** Distanţa dintre puncte este formată din segmente cumulate ce sunt mai mici decât valoarea 1 milimetru.**

DATE DESPRE IMOBILUL NR. 9841

Oficiul de Cadastru şi Publicitate Imobiliară DOLJ
Biroul de Cadastru şi Publicitate Imobiliară Craiova

A. Partea I. Descrierea imobilului

TEREN Extravilan

Adresa: Jud. Dolj, T 84, P 29

Nr. Crt	Nr cadastral Nr. topografic	Suprafaţa* (mp)	Observaţii / Referinţe
A1		11.594	Sector cadastral:16 Teren neimprejmuit; diminuare cu 2.57 %

B. Partea II. Proprietari şi acte

Inscrieri privitoare la dreptul de proprietate şi alte drepturi reale		Referinţe
/		
Act Administrativ nr. Titlu de proprietate 898-2207, din 03/01/1995 emis de CJSDPT Dolj;		
B1	Intabulare, drept de PROPRIETATE, dobandit prin Reconstituire, cota actuala 1/1, cota initiala 1/1	A1
	1) **PUCĂ PETRE**	

C. Partea III. SARCINI .

Inscrieri privind dezmembramintele dreptului de proprietate, drepturi reale de garanţie şi sarcini	Referinţe
NU SUNT	

Anexa Nr. 1 La Partea I

Teren

Nr cadastral	Suprafaţa (mp)*	Observaţii / Referinţe
	11.594	diminuare cu 2.57 %

* Suprafaţa este determinată in planul de proiecţie Stereo 70.

DETALII LINIARE IMOBIL

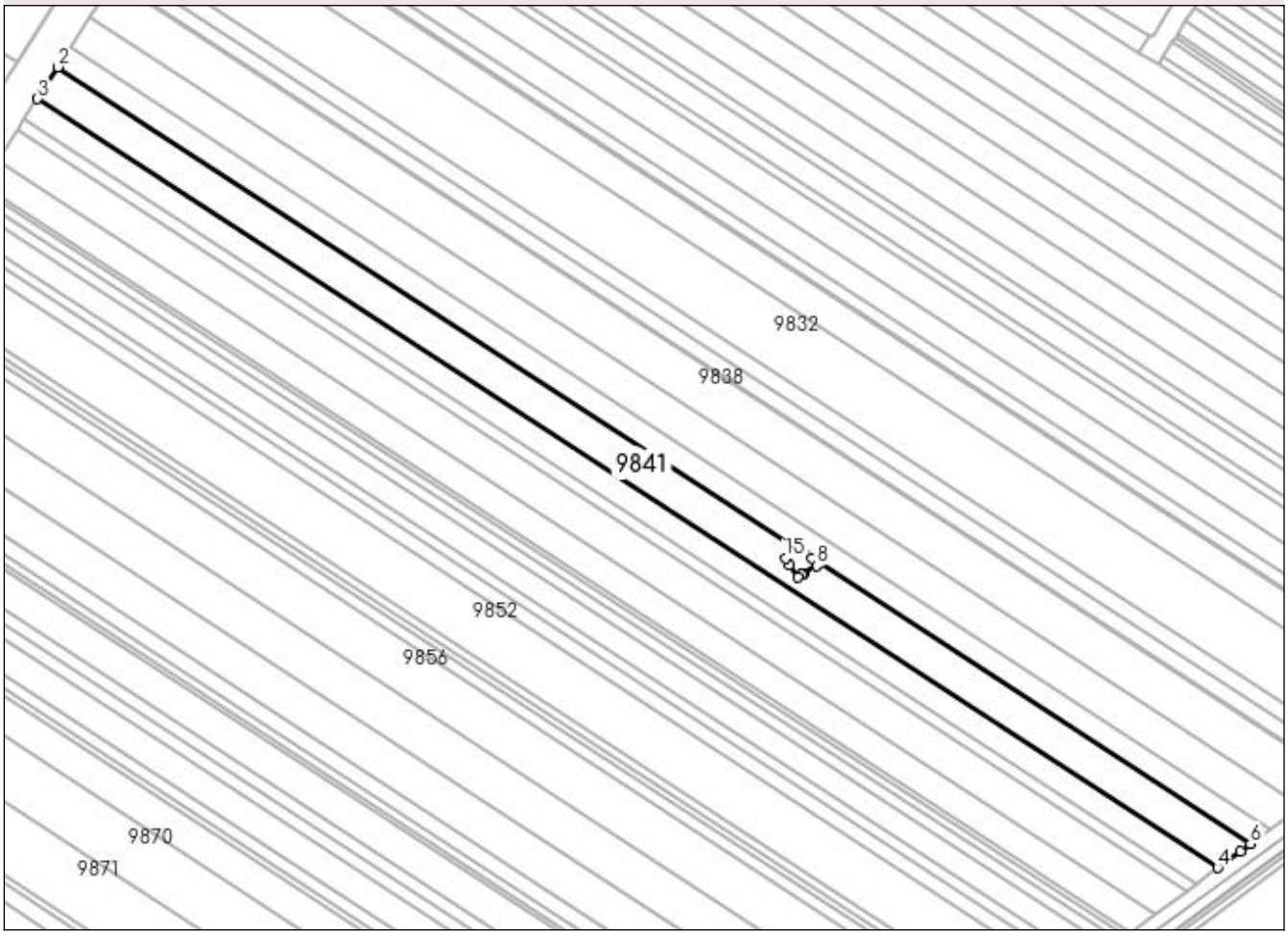

Date referitoare la teren

Crt	Categorie folosință	Intra vilan	Suprafaţa (mp)	Tarla	Parcelă	Nr. topo	Observaţii / Referinţe
1	arabil	NU	11.594	84	29	-	

Lungime Segmente
1) Valorile lungimilor segmentelor sunt obţinute din proiecţie în plan.

Punct început	X / Y	Punct sfârşit	X / Y	Lungime segment (** (m)
1	392.429,798 283.859,315	2	392.083,157 284.084,987	413.628
2	392.083,157 284.084,987	3	392.073,609 284.070,123	17.666
3	392.073,609 284.070,123	4	392.625,467 283.710,849	658.502
4	392.625,467 283.710,849	5	392.636,094 283.718,643	13.179
5	392.636,094 283.718,643	6	392.640,747 283.721,981	5.727

Punct început	X / Y	Punct sfârşit	X / Y	Lungime segment (** (m)
6	392.640,747 283.721,981	7	392.435,808 283.855,402	244.543
7	392.435,808 283.855,402	8	392.437,881 283.852,016	3.97
8	392.437,881 283.852,016	9	392.431,824 283.848,35	7.08
9	392.431,824 283.848,35	10	392.431,756 283.848,309	0.079
10	392.431,756 283.848,309	11	392.431,37 283.848,075	0.451
11	392.431,37 283.848,075	12	392.431,053 283.847,883	0.371
12	392.431,053 283.847,883	13	392.428,928 283.846,597	2.484
13	392.428,928 283.846,597	14	392.425,311 283.852,504	6.926
14	392.425,311 283.852,504	15	392.423,482 283.855,491	3.502
15	392.423,482 283.855,491	1	392.429,798 283.859,315	7.383

** Lungimile segmentelor sunt determinate în planul de proiecţie Stereo 70 şi sunt rotunjite la 1 milimetru.
*** Distanţa dintre puncte este formată din segmente cumulate ce sunt mai mici decât valoarea 1 milimetru.

DATE DESPRE IMOBILUL NR. 9842

Oficiul de Cadastru şi Publicitate Imobiliară DOLJ
Biroul de Cadastru şi Publicitate Imobiliară Craiova

A. Partea I. Descrierea imobilului

TEREN Extravilan

Adresa: Jud. Dolj, T 84, P 30

Nr. Crt	Nr cadastral Nr. topografic	Suprafaţa* (mp)	Observaţii / Referinţe
A1		7.405	Sector cadastral:16 Teren neimprejmuit; diminuare cu 2.57 %

B. Partea II. Proprietari şi acte

Inscrieri privitoare la dreptul de proprietate şi alte drepturi reale		Referinţe
/		
Act Administrativ nr. Titlu de proprietate 1497-59370, din 08/02/1999 emis de CJSDPT Dolj;		
B1	Intabulare, drept de PROPRIETATE, dobandit prin Reconstituire, cota actuala 1/1, cota initiala 1/1	A1
	1) **PÎRŞĂ GRIGORIE**	

C. Partea III. SARCINI .

Inscrieri privind dezmembramintele dreptului de proprietate, drepturi reale de garanţie şi sarcini	Referinţe
NU SUNT	

Anexa Nr. 1 La Partea I

Teren

Nr cadastral	Suprafaţa (mp)*	Observaţii / Referinţe
	7.405	diminuare cu 2.57 %

* Suprafaţa este determinată in planul de proiecţie Stereo 70.

DETALII LINIARE IMOBIL



Date referitoare la teren

Crt	Categorie folosinţă	Intra vilan	Suprafaţa (mp)	Tarla	Parcelă	Nr. topo	Observaţii / Referinţe
1	arabil	NU	7.405	84	30	-	

Lungime Segmente
1) Valorile lungimilor segmentelor sunt obţinute din proiecţie în plan.

Punct început	X / Y	Punct sfârşit	X / Y	Lungime segment (** (m)
1	392.625,467 283.710,849	2	392.073,609 284.070,123	658.502
2	392.073,609 284.070,123	3	392.067,511 284.060,63	11.283
3	392.067,511 284.060,63	4	392.615,743 283.703,717	654.175
4	392.615,743 283.703,717	1	392.625,467 283.710,849	12.059

** Lungimile segmentelor sunt determinate în planul de proiecţie Stereo 70 şi sunt rotunjite la 1 milimetru.
*** Distanţa dintre puncte este formată din segmente cumulate ce sunt mai mici decât valoarea 1 milimetru.

DATE DESPRE IMOBILUL NR. 9843

Oficiul de Cadastru şi Publicitate Imobiliară DOLJ
Biroul de Cadastru şi Publicitate Imobiliară Craiova

A. Partea I. Descrierea imobilului

TEREN Extravilan

Adresa: Jud. Dolj, T 84, P 31

Nr. Crt	Nr cadastral Nr. topografic	Suprafaţa* (mp)	Observaţii / Referinţe
A1		3.702	Sector cadastral:16 Teren neimprejmuit; diminuare cu 2.57 %

B. Partea II. Proprietari şi acte

Inscrieri privitoare la dreptul de proprietate şi alte drepturi reale		Referinţe
/		
Act Administrativ nr. Titlu de proprietate 916-58140, din 14/01/1995 emis de CJSDPT Dolj;		
B1	Intabulare, drept de PROPRIETATE, dobandit prin Reconstituire, cota actuala 1/1, cota initiala 1/1	A1
	1) **MIREA FLOREA** 2) **PIRSI CONSTANTINA**	

C. Partea III. SARCINI .

Inscrieri privind dezmembramintele dreptului de proprietate, drepturi reale de garanţie şi sarcini	Referinţe
NU SUNT	

Anexa Nr. 1 La Partea I

Teren

Nr cadastral	Suprafaţa (mp)*	Observaţii / Referinţe
	3.702	diminuare cu 2.57 %

* Suprafaţa este determinată in planul de proiecţie Stereo 70.

DETALII LINIARE IMOBIL

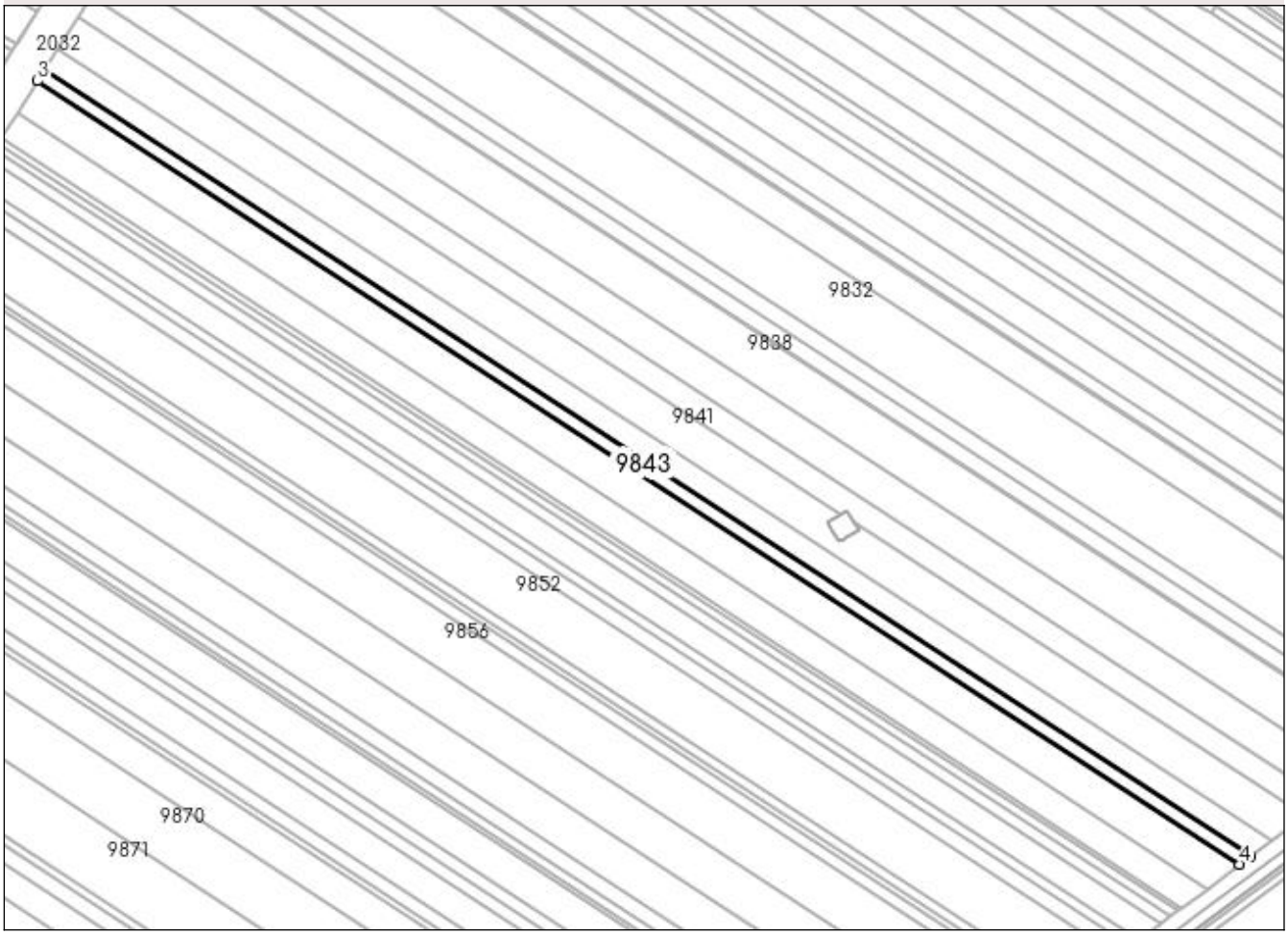

Date referitoare la teren

Crt	Categorie folosinţă	Intra vilan	Suprafaţa (mp)	Tarla	Parcelă	Nr. topo	Observaţii / Referinţe
1	arabil	NU	3.702	84	31	-	

Lungime Segmente
1) Valorile lungimilor segmentelor sunt obţinute din proiecţie în plan.

Punct început	X / Y	Punct sfârşit	X / Y	Lungime segment (** (m)
1	392.615,743 283.703,717	2	392.067,511 284.060,63	654.175
2	392.067,511 284.060,63	3	392.064,448 284.055,861	5.668
3	392.064,448 284.055,861	4	392.610,857 283.700,134	652.001
4	392.610,857 283.700,134	1	392.615,743 283.703,717	6.059

** Lungimile segmentelor sunt determinate în planul de proiecţie Stereo 70 şi sunt rotunjite la 1 milimetru.
*** Distanţa dintre puncte este formată din segmente cumulate ce sunt mai mici decât valoarea 1 milimetru.

DATE DESPRE IMOBILUL NR. 9844

Oficiul de Cadastru şi Publicitate Imobiliară DOLJ
Biroul de Cadastru şi Publicitate Imobiliară Craiova

A. Partea I. Descrierea imobilului

TEREN Extravilan

Adresa: Jud. Dolj, T 84, P 32

Nr. Crt	Nr cadastral Nr. topografic	Suprafaţa* (mp)	Observaţii / Referinţe
A1		11.302	Sector cadastral:16 Teren neimprejmuit; diminuare cu 2.57 %

B. Partea II. Proprietari şi acte

Inscrieri privitoare la dreptul de proprietate şi alte drepturi reale		Referinţe
/		
Hotarare Judecatoreasca nr. Sentinta civila 984, din 08/10/2007 emis de JUDECATORIA SEGARCEA;		
B1	Intabulare, drept de PROPRIETATE, dobandit prin Hotarare Judecatoreasca, cota actuala 1/1, cota initiala 1/1	A1
	1) **TUCA OANA ELIZA**	

C. Partea III. SARCINI .

Inscrieri privind dezmembramintele dreptului de proprietate, drepturi reale de garanţie şi sarcini	Referinţe
NU SUNT	

Anexa Nr. 1 La Partea I

Teren

Nr cadastral	Suprafaţa (mp)*	Observaţii / Referinţe
	11.302	diminuare cu 2.57 %

* Suprafaţa este determinată in planul de proiecţie Stereo 70.

DETALII LINIARE IMOBIL



Date referitoare la teren

Crt	Categorie folosinţă	Intra vilan	Suprafaţa (mp)	Tarla	Parcelă	Nr. topo	Observaţii / Referinţe
1	arabil	NU	11.302	84	32	-	

Lungime Segmente
1) Valorile lungimilor segmentelor sunt obţinute din proiecţie în plan.

Punct început	X / Y	Punct sfârşit	X / Y	Lungime segment (** (m)
1	392.610,857 283.700,134	2	392.064,448 284.055,861	652.001
2	392.064,448 284.055,861	3	392.063,773 284.054,811	1.248
3	392.063,773 284.054,811	4	392.057,807 284.045,238	11.28
4	392.057,807 284.045,238	5	392.055,142 284.041,128	4.899
5	392.055,142 284.041,128	6	392.595,98 283.689,028	645.353

Punct început	X / Y	Punct sfârşit	X / Y	Lungime segment (** (m)
6	392.595,98 283.689,028	7	392.604,87 283.695,743	11.141
7	392.604,87 283.695,743	1	392.610,857 283.700,134	7.425

** Lungimile segmentelor sunt determinate în planul de proiecţie Stereo 70 şi sunt rotunjite la 1 milimetru.
*** Distanţa dintre puncte este formată din segmente cumulate ce sunt mai mici decât valoarea 1 milimetru.

DATE DESPRE IMOBILUL NR. 9845

Oficiul de Cadastru şi Publicitate Imobiliară DOLJ
Biroul de Cadastru şi Publicitate Imobiliară Craiova

A. Partea I. Descrierea imobilului

TEREN Extravilan

Adresa: Jud. Dolj, T 84, P 32

Nr. Crt	Nr cadastral Nr. topografic	Suprafaţa* (mp)	Observaţii / Referinţe
A1		8.574	Sector cadastral:16 Teren neimprejmuit; diminuare cu 2.57 %

B. Partea II. Proprietari şi acte

Inscrieri privitoare la dreptul de proprietate şi alte drepturi reale		Referinţe
/		
Act Administrativ nr. Titlu de proprietate 773-48633, din 15/11/1994 emis de CJSDPT Dolj (Adeverinta nr. 2607/20.03.2023 eliberata de Primaria Comunei Cerat.);		
B1	Intabulare, drept de PROPRIETATE, dobandit prin Reconstituire, cota actuala 1/1, cota initiala 1/1	A1
	1) **NEGULEŢU FLOAREA** DEFUNCT:Da	

C. Partea III. SARCINI .

Inscrieri privind dezmembramintele dreptului de proprietate, drepturi reale de garanţie şi sarcini	Referinţe
NU SUNT	

Anexa Nr. 1 La Partea I

Teren

Nr cadastral	Suprafaţa (mp)*	Observaţii / Referinţe
	8.574	diminuare cu 2.57 %

* Suprafaţa este determinată in planul de proiecţie Stereo 70.

DETALII LINIARE IMOBIL



Date referitoare la teren

Crt	Categorie folosinţă	Intra vilan	Suprafaţa (mp)	Tarla	Parcelă	Nr. topo	Observaţii / Referinţe
1	arabil	NU	8.574	84	32	-	

Lungime Segmente
1) Valorile lungimilor segmentelor sunt obţinute din proiecţie în plan.

Punct început	X / Y	Punct sfârşit	X / Y	Lungime segment (** (m)
1	392.595,98 283.689,028	2	392.055,142 284.041,128	645.353
2	392.055,142 284.041,128	3	392.047,885 284.029,939	13.336
3	392.047,885 284.029,939	4	392.584,666 283.680,481	640.511
4	392.584,666 283.680,481	1	392.595,98 283.689,028	14.18

** Lungimile segmentelor sunt determinate în planul de proiecţie Stereo 70 şi sunt rotunjite la 1 milimetru.
*** Distanţa dintre puncte este formată din segmente cumulate ce sunt mai mici decât valoarea 1 milimetru.

DATE DESPRE IMOBILUL NR. 9846

Oficiul de Cadastru şi Publicitate Imobiliară DOLJ
Biroul de Cadastru şi Publicitate Imobiliară Craiova

A. Partea I. Descrierea imobilului

TEREN Extravilan

Adresa: Jud. Dolj, T 84, P 34

Nr. Crt	Nr cadastral Nr. topografic	Suprafaţa* (mp)	Observaţii / Referinţe
A1		1.559	Sector cadastral:16 Teren neimprejmuit; diminuare cu 2.57 %

B. Partea II. Proprietari şi acte

Inscrieri privitoare la dreptul de proprietate şi alte drepturi reale		Referinţe
/		
Act Notarial nr. Act de partaj voluntar 1102, din 02/10/2013 emis de NP Florea Ana-Maria;		
B1	Intabulare, drept de PROPRIETATE, dobandit prin Iesire Din Indiviziune, cota actuala 1/1, cota initiala 1/1	A1
	1) **NITA AURELIA**	

C. Partea III. SARCINI .

Inscrieri privind dezmembramintele dreptului de proprietate, drepturi reale de garanţie şi sarcini	Referinţe
NU SUNT	

Anexa Nr. 1 La Partea I

Teren

Nr cadastral	Suprafaţa (mp)*	Observaţii / Referinţe
	1.559	diminuare cu 2.57 %

* Suprafaţa este determinată in planul de proiecţie Stereo 70.

DETALII LINIARE IMOBIL

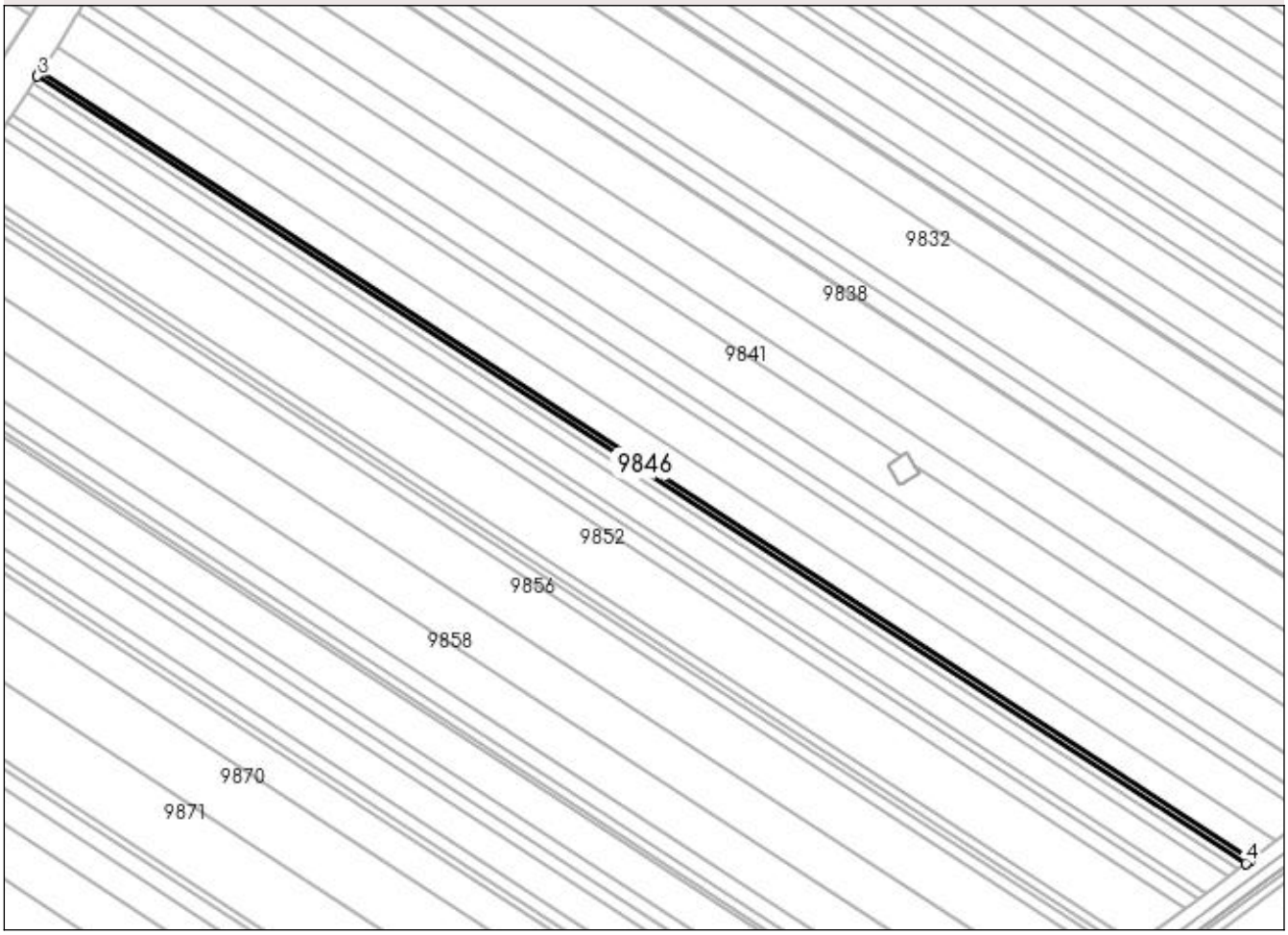

Date referitoare la teren

Crt	Categorie folosință	Intra vilan	Suprafaţa (mp)	Tarla	Parcelă	Nr. topo	Observaţii / Referinţe
1	arabil	NU	1.559	84	34	-	

Lungime Segmente
1) Valorile lungimilor segmentelor sunt obţinute din proiecţie în plan.

Punct început	X / Y	Punct sfârşit	X / Y	Lungime segment (** (m)
1	392.584,666 283.680,481	2	392.047,885 284.029,939	640.511
2	392.047,885 284.029,939	3	392.046,559 284.027,896	2.436
3	392.046,559 284.027,896	4	392.582,599 283.678,92	639.627
4	392.582,599 283.678,92	1	392.584,666 283.680,481	2.59

** Lungimile segmentelor sunt determinate în planul de proiecţie Stereo 70 şi sunt rotunjite la 1 milimetru.
*** Distanţa dintre puncte este formată din segmente cumulate ce sunt mai mici decât valoarea 1 milimetru.

DATE DESPRE IMOBILUL NR. 9847

Oficiul de Cadastru şi Publicitate Imobiliară DOLJ
Biroul de Cadastru şi Publicitate Imobiliară Craiova

A. Partea I. Descrierea imobilului

TEREN Extravilan

Adresa: Jud. Dolj, T 84, P 35

Nr. Crt	Nr cadastral Nr. topografic	Suprafaţa* (mp)	Observaţii / Referinţe
A1		2.436	Sector cadastral:16 Teren neimprejmuit; diminuare cu 2.57 %

B. Partea II. Proprietari şi acte

Inscrieri privitoare la dreptul de proprietate şi alte drepturi reale		Referinţe
/		
Act Administrativ nr. Titlu de proprietate 865-2207, din 03/01/1995 emis de CJSDPT Dolj;		
B1	Intabulare, drept de PROPRIETATE, dobandit prin Reconstituire, cota actuala 1/1, cota initiala 1/1	A1
	1) **CIUCA MARIN** DEFUNCT:Da	

C. Partea III. SARCINI .

Inscrieri privind dezmembramintele dreptului de proprietate, drepturi reale de garanţie şi sarcini	Referinţe
NU SUNT	

Anexa Nr. 1 La Partea I

Teren

Nr cadastral	Suprafaţa (mp)*	Observaţii / Referinţe
	2.436	diminuare cu 2.57 %

* Suprafaţa este determinată in planul de proiecţie Stereo 70.

DETALII LINIARE IMOBIL

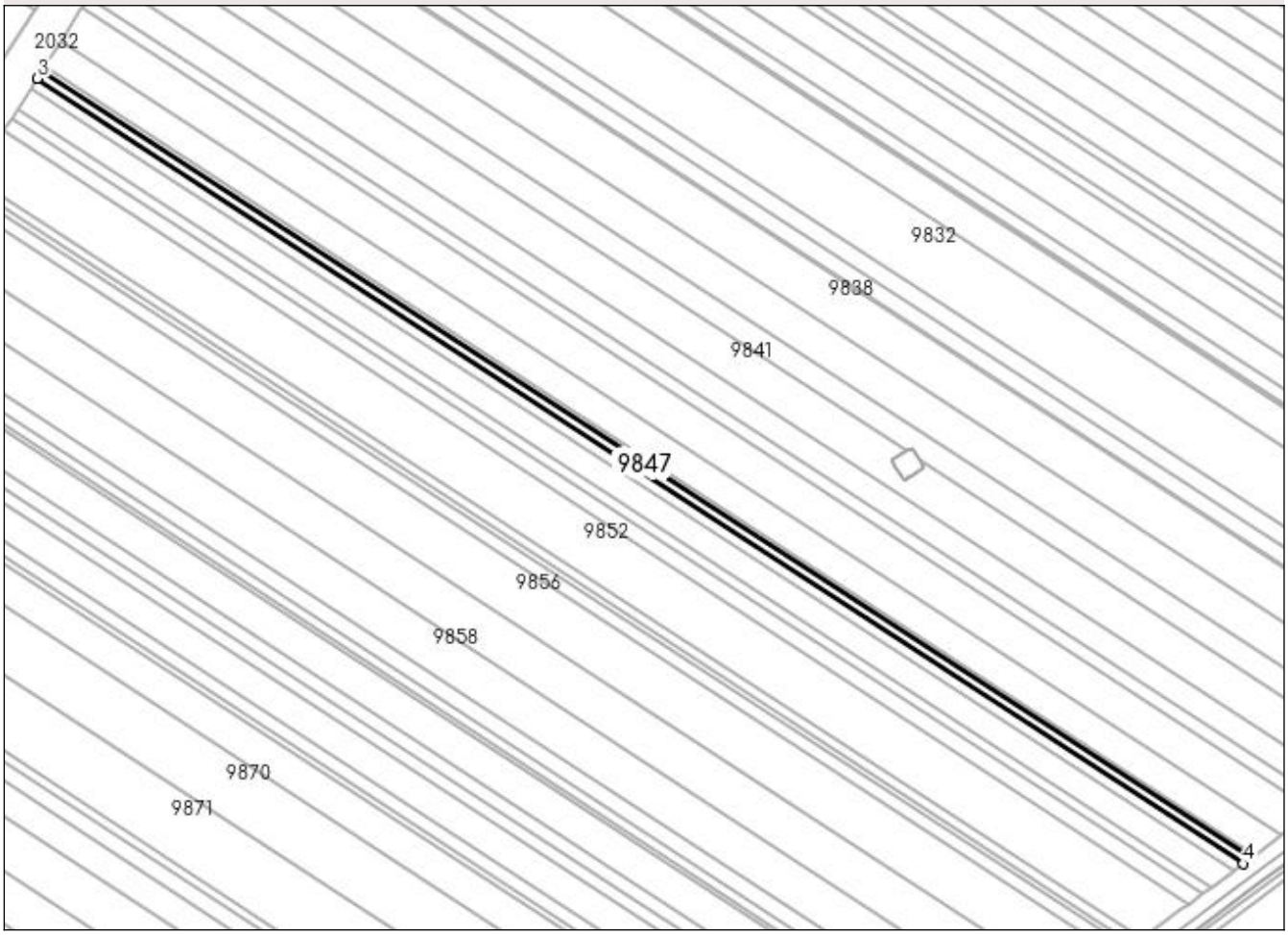

Date referitoare la teren

Crt	Categorie folosinţă	Intra vilan	Suprafaţa (mp)	Tarla	Parcelă	Nr. topo	Observaţii / Referinţe
1	arabil	NU	2.436	84	35	-	

Lungime Segmente
1) Valorile lungimilor segmentelor sunt obţinute din proiecţie în plan.

Punct început	X / Y	Punct sfârşit	X / Y	Lungime segment (** (m)
1	392.582,599 283.678,92	2	392.046,559 284.027,896	639.627
2	392.046,559 284.027,896	3	392.044,484 284.024,697	3.813
3	392.044,484 284.024,697	4	392.579,364 283.676,476	638.243
4	392.579,364 283.676,476	1	392.582,599 283.678,92	4.054

** Lungimile segmentelor sunt determinate în planul de proiecţie Stereo 70 şi sunt rotunjite la 1 milimetru.
*** Distanţa dintre puncte este formată din segmente cumulate ce sunt mai mici decât valoarea 1 milimetru.

DATE DESPRE IMOBILUL NR. 9848

Oficiul de Cadastru şi Publicitate Imobiliară DOLJ
Biroul de Cadastru şi Publicitate Imobiliară Craiova

A. Partea I. Descrierea imobilului

TEREN Extravilan

Adresa: Jud. Dolj, T 84, P 36

Nr. Crt	Nr cadastral Nr. topografic	Suprafaţa* (mp)	Observaţii / Referinţe
A1		3.215	Sector cadastral:16 Teren neimprejmuit; diminuare cu 2.57 %

B. Partea II. Proprietari şi acte

Inscrieri privitoare la dreptul de proprietate şi alte drepturi reale		Referinţe
/		
Act Administrativ nr. Titlu de proprietate 809-2207, din 03/01/1995 emis de CJSDPT Dolj;		
B1	Intabulare, drept de PROPRIETATE, dobandit prin Reconstituire, cota actuala 1/1, cota initiala 1/1	A1
	1) **BĂŢILĂ GHEORGHE** 2) **BĂŢILĂ NICOLAE** 3) **TUDOR ELISABETA**	

C. Partea III. SARCINI .

Inscrieri privind dezmembramintele dreptului de proprietate, drepturi reale de garanţie şi sarcini	Referinţe
NU SUNT	

Anexa Nr. 1 La Partea I

Teren

Nr cadastral	Suprafaţa (mp)*	Observaţii / Referinţe
	3.215	diminuare cu 2.57 %

* Suprafaţa este determinată in planul de proiecţie Stereo 70.

DETALII LINIARE IMOBIL

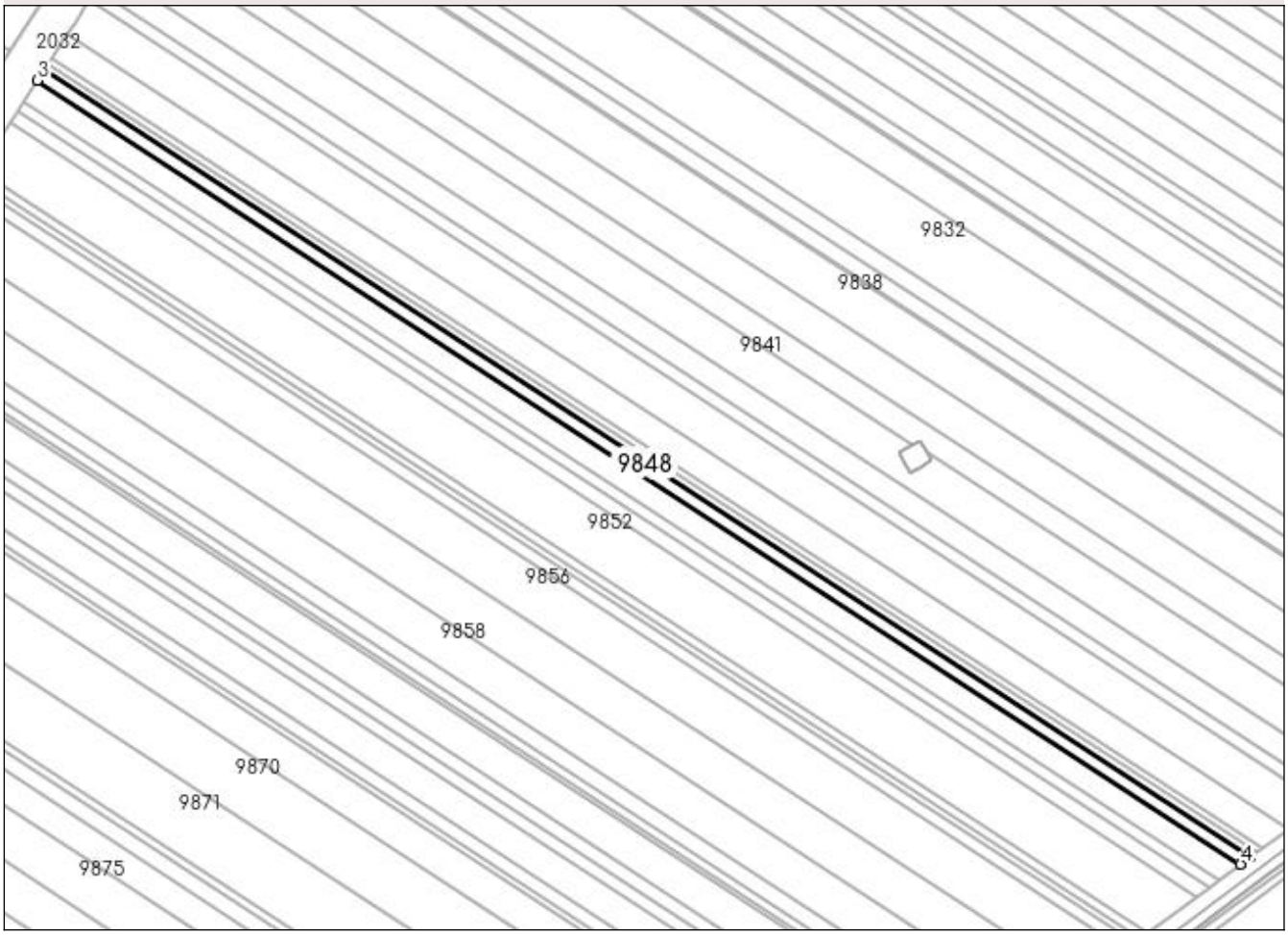

Date referitoare la teren

Crt	Categorie folosinţă	Intra vilan	Suprafaţa (mp)	Tarla	Parcelă	Nr. topo	Observaţii / Referinţe
1	arabil	NU	3.215	84	36	-	

Lungime Segmente
1) Valorile lungimilor segmentelor sunt obţinute din proiecţie în plan.

Punct început	X / Y	Punct sfârşit	X / Y	Lungime segment (** (m)
1	392.579,364 283.676,476	2	392.044,484 284.024,697	638.243
2	392.044,484 284.024,697	3	392.041,739 284.020,465	5.045
3	392.041,739 284.020,465	4	392.575,084 283.673,243	636.412
4	392.575,084 283.673,243	1	392.579,364 283.676,476	5.364

** Lungimile segmentelor sunt determinate în planul de proiecţie Stereo 70 şi sunt rotunjite la 1 milimetru.
*** Distanţa dintre puncte este formată din segmente cumulate ce sunt mai mici decât valoarea 1 milimetru.

DATE DESPRE IMOBILUL NR. 9849

Oficiul de Cadastru şi Publicitate Imobiliară DOLJ
Biroul de Cadastru şi Publicitate Imobiliară Craiova

A. Partea I. Descrierea imobilului

TEREN Extravilan

Adresa: Jud. Dolj, T 84, P 37

Nr. Crt	Nr cadastral Nr. topografic	Suprafaţa* (mp)	Observaţii / Referinţe
A1		7.307	Sector cadastral:16 Teren neimprejmuit; diminuare cu 2.57 %

B. Partea II. Proprietari şi acte

Inscrieri privitoare la dreptul de proprietate şi alte drepturi reale		Referinţe
/		
Act Administrativ nr. Titlu de proprietate 890-2207, din 03/01/1995 emis de CJSDPT Dolj;		
B1	Intabulare, drept de PROPRIETATE, dobandit prin Reconstituire, cota actuala 1/1, cota initiala 1/1	A1
	1) **MITRAN ILIE**	

C. Partea III. SARCINI .

Inscrieri privind dezmembramintele dreptului de proprietate, drepturi reale de garanţie şi sarcini	Referinţe
NU SUNT	

Anexa Nr. 1 La Partea I

Teren

Nr cadastral	Suprafaţa (mp)*	Observaţii / Referinţe
	7.307	diminuare cu 2.57 %

* Suprafaţa este determinată in planul de proiecţie Stereo 70.

DETALII LINIARE IMOBIL



Date referitoare la teren

Crt	Categorie folosință	Intra vilan	Suprafaţa (mp)	Tarla	Parcelă	Nr. topo	Observaţii / Referinţe
1	arabil	NU	7.307	84	37	-	

Lungime Segmente
1) Valorile lungimilor segmentelor sunt obţinute din proiecţie în plan.

Punct început	X / Y	Punct sfârşit	X / Y	Lungime segment (** (m)
1	392.575,084 283.673,243	2	392.041,739 284.020,465	636.412
2	392.041,739 284.020,465	3	392.035,47 284.010,799	11.52
3	392.035,47 284.010,799	4	392.565,216 283.665,921	632.117
4	392.565,216 283.665,921	5	392.574,654 283.672,918	11.749
5	392.574,654 283.672,918	1	392.575,084 283.673,243	0.539

** Lungimile segmentelor sunt determinate în planul de proiecţie Stereo 70 şi sunt rotunjite la 1 milimetru.
*** Distanţa dintre puncte este formată din segmente cumulate ce sunt mai mici decât valoarea 1 milimetru.

DATE DESPRE IMOBILUL NR. 9850

Oficiul de Cadastru şi Publicitate Imobiliară DOLJ
Biroul de Cadastru şi Publicitate Imobiliară Craiova

A. Partea I. Descrierea imobilului

TEREN Extravilan

Adresa: Jud. Dolj, T 84, P 38

Nr. Crt	Nr cadastral Nr. topografic	Suprafaţa* (mp)	Observaţii / Referinţe
A1		2.825	Sector cadastral:16 Teren neimprejmuit; diminuare cu 2.57 %

B. Partea II. Proprietari şi acte

Inscrieri privitoare la dreptul de proprietate şi alte drepturi reale		Referinţe
/		
Act Administrativ nr. Titlu de proprietate 1240-15023, din 28/08/1995 emis de CJSDPT Dolj;		
B1	Intabulare, drept de PROPRIETATE, dobandit prin Reconstituire, cota actuala 1/1, cota initiala 1/1	A1
	1) **IACOB LUCICA** 2) **IACOB DUMITRA** 3) **IACOB LUCIAN** DEFUNCT:Da	

C. Partea III. SARCINI .

Inscrieri privind dezmembramintele dreptului de proprietate, drepturi reale de garanţie şi sarcini	Referinţe
NU SUNT	

Anexa Nr. 1 La Partea I

Teren

Nr cadastral	Suprafaţa (mp)*	Observaţii / Referinţe
	2.825	diminuare cu 2.57 %

* Suprafaţa este determinată in planul de proiecţie Stereo 70.

DETALII LINIARE IMOBIL



Date referitoare la teren

Crt	Categorie folosință	Intra vilan	Suprafaţa (mp)	Tarla	Parcelă	Nr. topo	Observaţii / Referinţe
1	arabil	NU	2.825	84	38	-	

Lungime Segmente
1) Valorile lungimilor segmentelor sunt obţinute din proiecţie în plan.

Punct început	X / Y	Punct sfârşit	X / Y	Lungime segment (** (m)
1	392.565,216 283.665,921	2	392.035,47 284.010,799	632.117
2	392.035,47 284.010,799	3	392.033,035 284.007,045	4.475
3	392.033,035 284.007,045	4	392.561,381 283.663,078	630.446
4	392.561,381 283.663,078	1	392.565,216 283.665,921	4.774

** Lungimile segmentelor sunt determinate în planul de proiecţie Stereo 70 şi sunt rotunjite la 1 milimetru.
*** Distanţa dintre puncte este formată din segmente cumulate ce sunt mai mici decât valoarea 1 milimetru.

DATE DESPRE IMOBILUL NR. 9851

Oficiul de Cadastru şi Publicitate Imobiliară DOLJ
Biroul de Cadastru şi Publicitate Imobiliară Craiova

A. Partea I. Descrierea imobilului

TEREN Extravilan

Adresa: Jud. Dolj, T 84, P 39

Nr. Crt	Nr cadastral Nr. topografic	Suprafaţa* (mp)	Observaţii / Referinţe
A1		4.287	Sector cadastral:16 Teren neimprejmuit; diminuare cu 2.57 %

B. Partea II. Proprietari şi acte

Inscrieri privitoare la dreptul de proprietate şi alte drepturi reale		Referinţe
/		
Act Administrativ nr. Titlu de proprietate 1199-58139, din 21/03/1995 emis de CJSDPT Dolj;		
B1	Intabulare, drept de PROPRIETATE, dobandit prin Reconstituire, cota actuala 1/1, cota initiala 1/1	A1
	1) **DOBRE ŞTEFAN**	

C. Partea III. SARCINI .

Inscrieri privind dezmembramintele dreptului de proprietate, drepturi reale de garanţie şi sarcini	Referinţe
NU SUNT	

Anexa Nr. 1 La Partea I

Teren

Nr cadastral	Suprafaţa (mp)*	Observaţii / Referinţe
	4.287	diminuare cu 2.57 %

* Suprafaţa este determinată in planul de proiecţie Stereo 70.

DETALII LINIARE IMOBIL

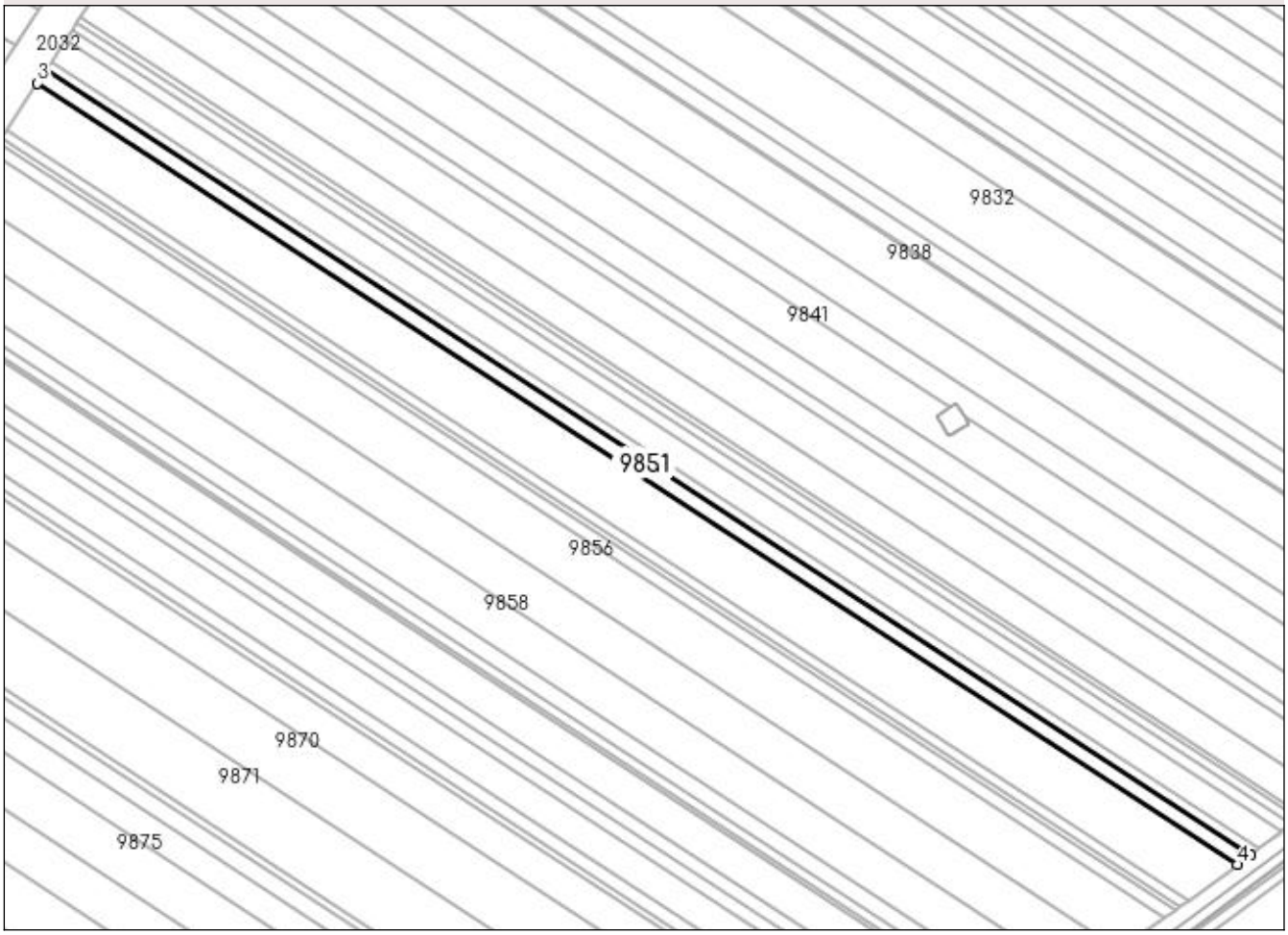

Date referitoare la teren

Crt	Categorie folosință	Intra vilan	Suprafaţa (mp)	Tarla	Parcelă	Nr. topo	Observaţii / Referinţe
1	arabil	NU	4.287	84	39	-	

Lungime Segmente
1) Valorile lungimilor segmentelor sunt obţinute din proiecţie în plan.

Punct început	X / Y	Punct sfârşit	X / Y	Lungime segment (** (m)
1	392.561,381 283.663,078	2	392.033,035 284.007,045	630.446
2	392.033,035 284.007,045	3	392.029,327 284.001,328	6.814
3	392.029,327 284.001,328	4	392.555,542 283.658,749	627.903
4	392.555,542 283.658,749	1	392.561,381 283.663,078	7.269

** Lungimile segmentelor sunt determinate în planul de proiecţie Stereo 70 şi sunt rotunjite la 1 milimetru.
*** Distanţa dintre puncte este formată din segmente cumulate ce sunt mai mici decât valoarea 1 milimetru.

DATE DESPRE IMOBILUL NR. 9852

Oficiul de Cadastru şi Publicitate Imobiliară DOLJ
Biroul de Cadastru şi Publicitate Imobiliară Craiova

A. Partea I. Descrierea imobilului

TEREN Extravilan

Adresa: Jud. Dolj, T 84, P 40

Nr. Crt	Nr cadastral Nr. topografic	Suprafaţa* (mp)	Observaţii / Referinţe
A1		15.394	Sector cadastral:16 Teren neimprejmuit; diminuare cu 2.57 %

B. Partea II. Proprietari şi acte

Inscrieri privitoare la dreptul de proprietate şi alte drepturi reale		Referinţe
/		
Act Administrativ nr. Titlu de proprietate 820-2207, din 03/01/1995 emis de CJSDPT Dolj (Adeverinta nr 3277/24.04.2023 eliberata de Primaria Comunei Cerat.);		
B1	Intabulare, drept de PROPRIETATE, dobandit prin Reconstituire, cota actuala 1/1, cota initiala 1/1	A1
	1) **NEGULETU ALEXANDRA** DEFUNCT:Da	

C. Partea III. SARCINI .

Inscrieri privind dezmembramintele dreptului de proprietate, drepturi reale de garanţie şi sarcini	Referinţe
NU SUNT	

Anexa Nr. 1 La Partea I

Teren

Nr cadastral	Suprafaţa (mp)*	Observaţii / Referinţe
	15.394	diminuare cu 2.57 %

* Suprafaţa este determinată in planul de proiecţie Stereo 70.

DETALII LINIARE IMOBIL



Date referitoare la teren

Crt	Categorie folosinţă	Intra vilan	Suprafaţa (mp)	Tarla	Parcelă	Nr. topo	Observaţii / Referinţe
1	arabil	NU	15.394	84	40	-	

Lungime Segmente
1) Valorile lungimilor segmentelor sunt obţinute din proiecţie în plan.

Punct început	X / Y	Punct sfârşit	X / Y	Lungime segment (** (m)
1	392.555,542 283.658,749	2	392.029,327 284.001,328	627.903
2	392.029,327 284.001,328	3	392.015,885 283.980,604	24.702
3	392.015,885 283.980,604	4	392.534,16 283.643,193	618.429
4	392.534,16 283.643,193	5	392.552,281 283.656,331	22.382
5	392.552,281 283.656,331	1	392.555,542 283.658,749	4.06

** Lungimile segmentelor sunt determinate în planul de proiecţie Stereo 70 şi sunt rotunjite la 1 milimetru.
*** Distanţa dintre puncte este formată din segmente cumulate ce sunt mai mici decât valoarea 1 milimetru.

DATE DESPRE IMOBILUL NR. 9853

Oficiul de Cadastru şi Publicitate Imobiliară DOLJ
Biroul de Cadastru şi Publicitate Imobiliară Craiova

A. Partea I. Descrierea imobilului

TEREN Extravilan

Adresa: Jud. Dolj, T 84, P 42

Nr. Crt	Nr cadastral Nr. topografic	Suprafaţa* (mp)	Observaţii / Referinţe
A1		2.533	Sector cadastral:16 Teren neimprejmuit; diminuare cu 2.57 %

B. Partea II. Proprietari şi acte

Inscrieri privitoare la dreptul de proprietate şi alte drepturi reale		Referinţe
/		
Act Administrativ nr. Titlu de proprietate 960-58140, din 16/01/1995 emis de CJSDPT Dolj;		
B1	Intabulare, drept de PROPRIETATE, dobandit prin Reconstituire, cota actuala 1/1, cota initiala 1/1	A1
	1) **FLOREA STEFAN** DEFUNCT:Da	

C. Partea III. SARCINI .

Inscrieri privind dezmembramintele dreptului de proprietate, drepturi reale de garanţie şi sarcini	Referinţe
NU SUNT	

Anexa Nr. 1 La Partea I

Teren

Nr cadastral	Suprafaţa (mp)*	Observaţii / Referinţe
	2.533	diminuare cu 2.57 %

* Suprafaţa este determinată in planul de proiecţie Stereo 70.

DETALII LINIARE IMOBIL

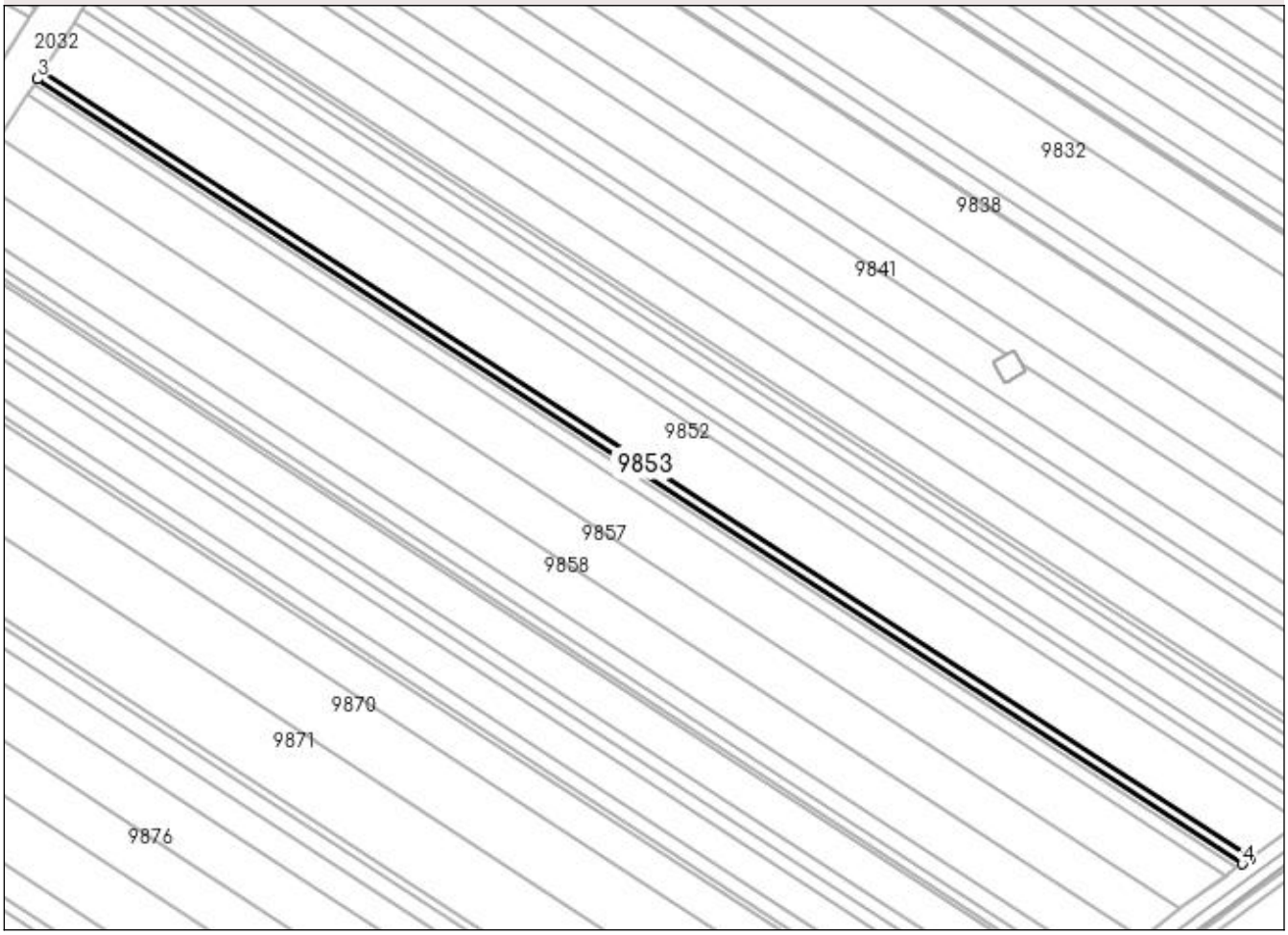

Date referitoare la teren

Crt	Categorie folosinţă	Intra vilan	Suprafaţa (mp)	Tarla	Parcelă	Nr. topo	Observaţii / Referinţe
1	arabil	NU	2.533	84	42	-	

Lungime Segmente
1) Valorile lungimilor segmentelor sunt obţinute din proiecţie în plan.

Punct început	X / Y	Punct sfârşit	X / Y	Lungime segment (** (m)
1	392.534,16 283.643,193	2	392.015,885 283.980,604	618.429
2	392.015,885 283.980,604	3	392.013,654 283.977,163	4.101
3	392.013,654 283.977,163	4	392.530,604 283.640,615	616.849
4	392.530,604 283.640,615	1	392.534,16 283.643,193	4.393

** Lungimile segmentelor sunt determinate în planul de proiecţie Stereo 70 şi sunt rotunjite la 1 milimetru.
*** Distanţa dintre puncte este formată din segmente cumulate ce sunt mai mici decât valoarea 1 milimetru.

DATE DESPRE IMOBILUL NR. 9854

Oficiul de Cadastru şi Publicitate Imobiliară DOLJ
Biroul de Cadastru şi Publicitate Imobiliară Craiova

A. Partea I. Descrierea imobilului

TEREN Extravilan

Adresa: Jud. Dolj, T 84, P 43

Nr. Crt	Nr cadastral Nr. topografic	Suprafaţa* (mp)	Observaţii / Referinţe
A1		1.656	Sector cadastral:16 Teren neimprejmuit; diminuare cu 2.57 %

B. Partea II. Proprietari şi acte

Inscrieri privitoare la dreptul de proprietate şi alte drepturi reale		Referinţe
/		
Act Notarial nr. Certificat de mostenitor 263, din 16/12/2022 emis de NP FLOREA ANA- MARIA;		
B1	Intabulare, drept de PROPRIETATE, dobandit prin Succesiune, cota actuala 1/1, cota initiala 1/1	A1
	1) **DRAGOMIR STEFAN**	

C. Partea III. SARCINI .

Inscrieri privind dezmembramintele dreptului de proprietate, drepturi reale de garanţie şi sarcini	Referinţe
NU SUNT	

Anexa Nr. 1 La Partea I

Teren

Nr cadastral	Suprafaţa (mp)*	Observaţii / Referinţe
	1.656	diminuare cu 2.57 %

* Suprafaţa este determinată in planul de proiecţie Stereo 70.

DETALII LINIARE IMOBIL

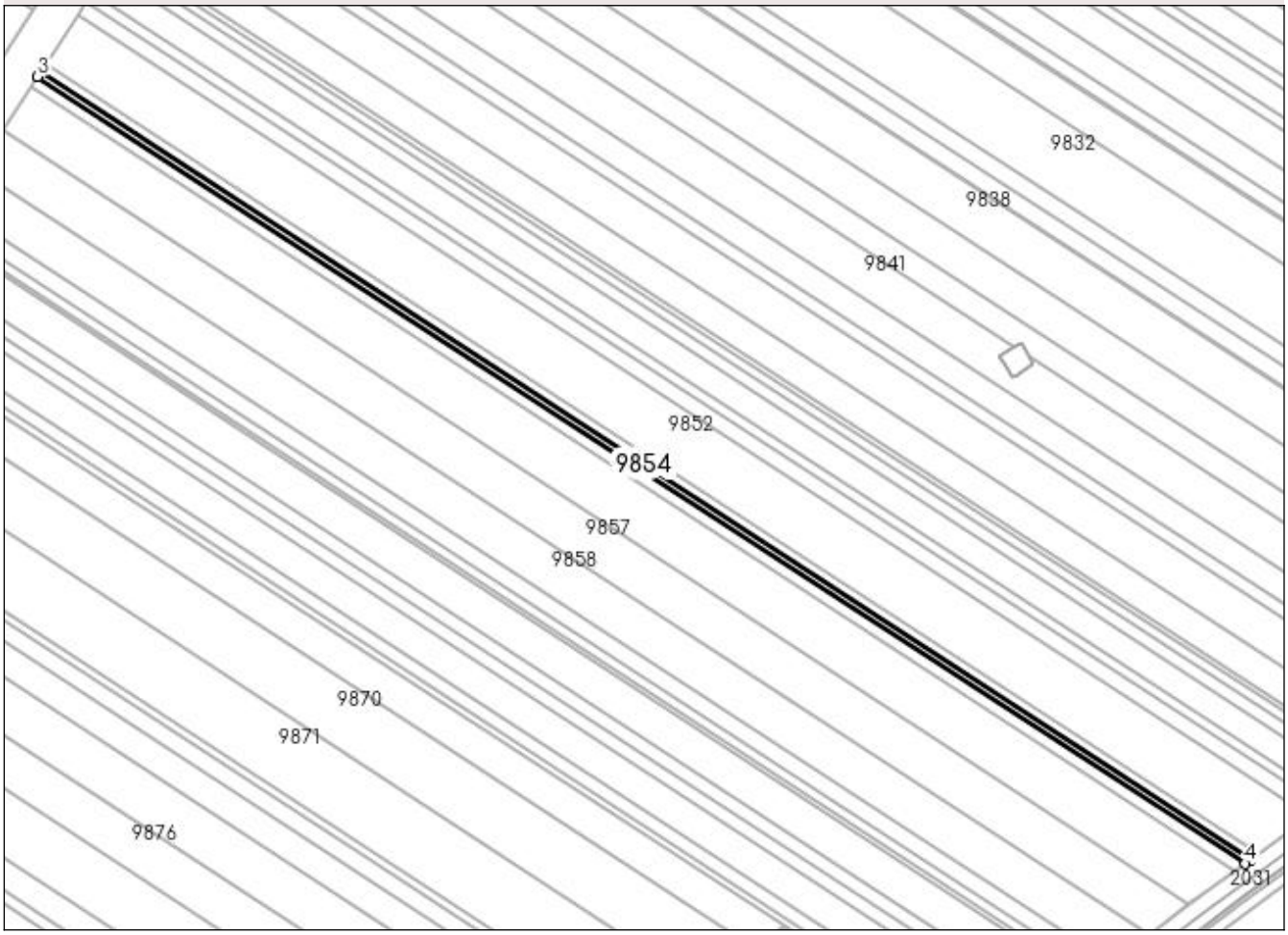

Date referitoare la teren

Crt	Categorie folosinţă	Intra vilan	Suprafaţa (mp)	Tarla	Parcelă	Nr. topo	Observaţii / Referinţe
1	arabil	NU	1.656	84	43	-	

Lungime Segmente
1) Valorile lungimilor segmentelor sunt obţinute din proiecţie în plan.

Punct început	X / Y	Punct sfârşit	X / Y	Lungime segment (** (m)
1	392.530,604 283.640,615	2	392.013,654 283.977,163	616.849
2	392.013,654 283.977,163	3	392.012,192 283.974,909	2.687
3	392.012,192 283.974,909	4	392.528,274 283.638,926	615.813
4	392.528,274 283.638,926	1	392.530,604 283.640,615	2.878

** Lungimile segmentelor sunt determinate în planul de proiecţie Stereo 70 şi sunt rotunjite la 1 milimetru.
*** Distanţa dintre puncte este formată din segmente cumulate ce sunt mai mici decât valoarea 1 milimetru.

DATE DESPRE IMOBILUL NR. 9855

Oficiul de Cadastru şi Publicitate Imobiliară DOLJ
Biroul de Cadastru şi Publicitate Imobiliară Craiova

A. Partea I. Descrierea imobilului

TEREN Extravilan

Adresa: Jud. Dolj, T 84, P 44

Nr. Crt	Nr cadastral Nr. topografic	Suprafaţa* (mp)	Observaţii / Referinţe
A1		3.215	Sector cadastral:16 Teren neimprejmuit; diminuare cu 2.57 %

B. Partea II. Proprietari şi acte

Inscrieri privitoare la dreptul de proprietate şi alte drepturi reale		Referinţe
/		
Act Administrativ nr. Titlu de proprietate 61260671, din 14/04/1994 emis de CJSDPT Dolj;		
B1	Intabulare, drept de PROPRIETATE, dobandit prin Reconstituire, cota actuala 1/1, cota initiala 1/1	A1
	1) **FLORICEL ANA**	

C. Partea III. SARCINI .

Inscrieri privind dezmembramintele dreptului de proprietate, drepturi reale de garanţie şi sarcini	Referinţe
NU SUNT	

Anexa Nr. 1 La Partea I

Teren

Nr cadastral	Suprafaţa (mp)*	Observaţii / Referinţe
	3.215	diminuare cu 2.57 %

* Suprafaţa este determinată in planul de proiecţie Stereo 70.

DETALII LINIARE IMOBIL

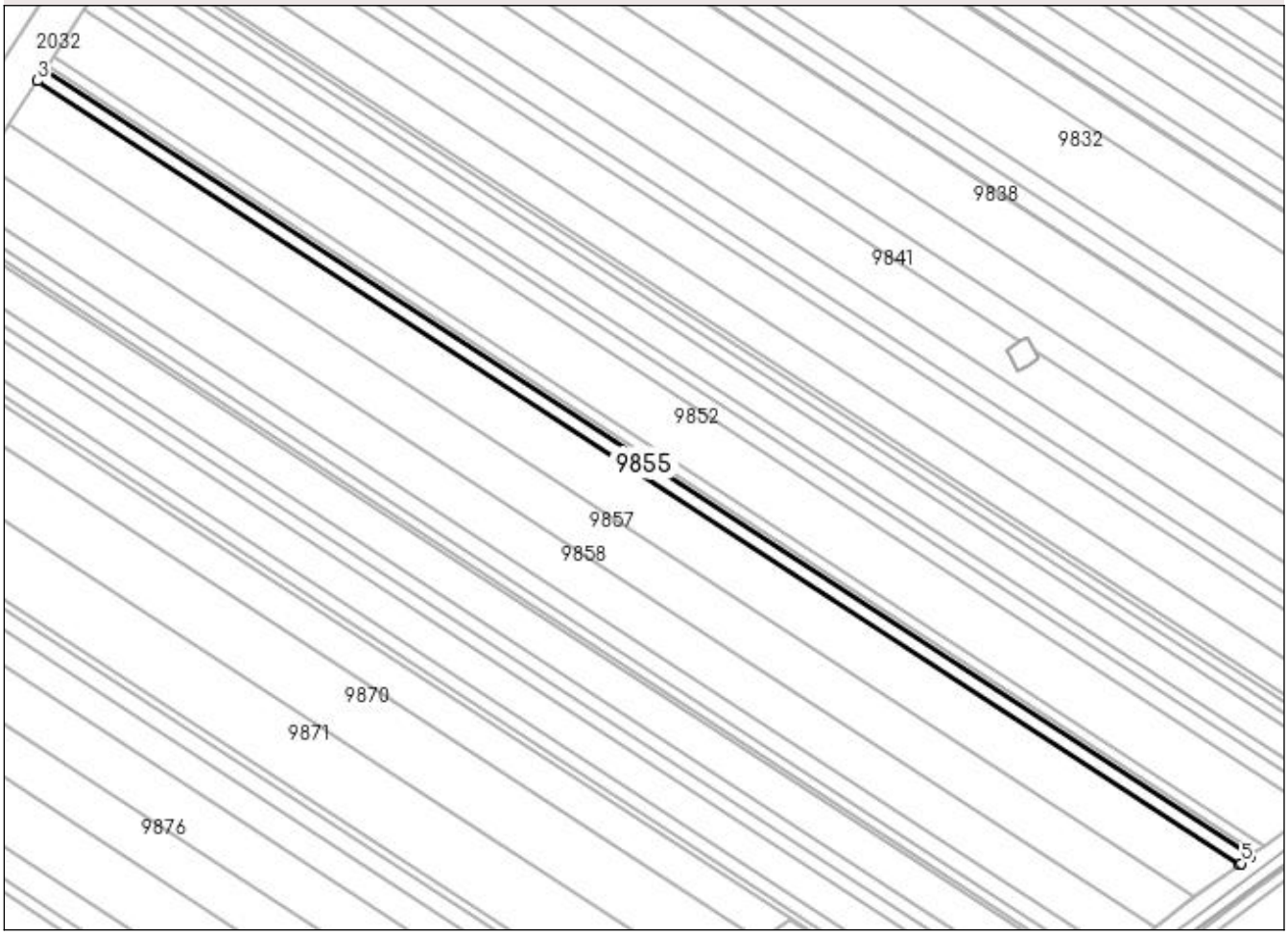

Date referitoare la teren

Crt	Categorie folosinţă	Intra vilan	Suprafaţa (mp)	Tarla	Parcelă	Nr. topo	Observaţii / Referinţe
1	arabil	NU	3.215	84	44	-	

Lungime Segmente
1) Valorile lungimilor segmentelor sunt obţinute din proiecţie în plan.

Punct început	X / Y	Punct sfârşit	X / Y	Lungime segment (** (m)
1	392.528,274 283.638,926	2	392.012,192 283.974,909	615.813
2	392.012,192 283.974,909	3	392.009,346 283.970,521	5.229
3	392.009,346 283.970,521	4	392.523,734 283.635,641	613.792
4	392.523,734 283.635,641	5	392.524,258 283.636,014	0.643
5	392.524,258 283.636,014	1	392.528,274 283.638,926	4.96

** Lungimile segmentelor sunt determinate în planul de proiecţie Stereo 70 şi sunt rotunjite la 1 milimetru.
*** Distanţa dintre puncte este formată din segmente cumulate ce sunt mai mici decât valoarea 1 milimetru.

DATE DESPRE IMOBILUL NR. 9856

Oficiul de Cadastru şi Publicitate Imobiliară DOLJ
Biroul de Cadastru şi Publicitate Imobiliară Craiova

A. Partea I. Descrierea imobilului

TEREN Extravilan

Adresa: Jud. Dolj, T 84, P 45

Nr. Crt	Nr cadastral Nr. topografic	Suprafaţa* (mp)	Observaţii / Referinţe
A1		13.640	Sector cadastral:16 Teren neimprejmuit; diminuare cu 2.57 %

B. Partea II. Proprietari şi acte

Inscrieri privitoare la dreptul de proprietate şi alte drepturi reale		Referinţe
/		
Act Administrativ nr. Titlu de proprietate 825-2207, din 03/01/1995 emis de CJSDPT Dolj;		
B1	Intabulare, drept de PROPRIETATE, dobandit prin Reconstituire, cota actuala 1/1, cota initiala 1/1	A1
	1) **AUREL FLORIAN**	

C. Partea III. SARCINI .

Inscrieri privind dezmembramintele dreptului de proprietate, drepturi reale de garanţie şi sarcini	Referinţe
NU SUNT	

Anexa Nr. 1 La Partea I

Teren

Nr cadastral	Suprafaţa (mp)*	Observaţii / Referinţe
	13.640	diminuare cu 2.57 %

* Suprafaţa este determinată in planul de proiecţie Stereo 70.

DETALII LINIARE IMOBIL

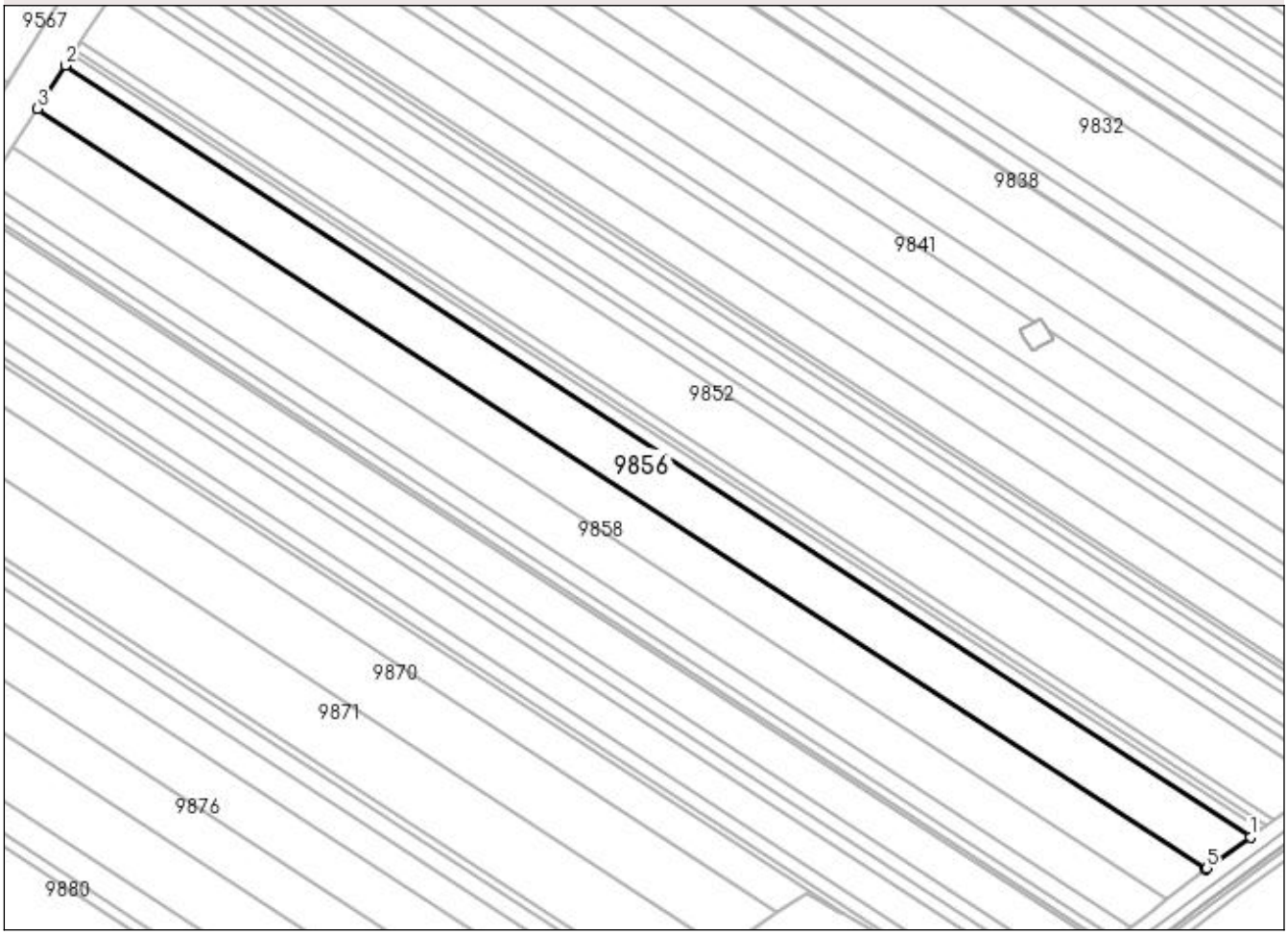

Date referitoare la teren

Crt	Categorie folosință	Intra vilan	Suprafaţa (mp)	Tarla	Parcelă	Nr. topo	Observaţii / Referinţe
1	arabil	NU	13.640	84	45	-	

Lungime Segmente
1) Valorile lungimilor segmentelor sunt obţinute din proiecţie în plan.

Punct început	X / Y	Punct sfârşit	X / Y	Lungime segment (** (m)
1	392.523,734 283.635,641	2	392.009,346 283.970,521	613.792
2	392.009,346 283.970,521	3	391.997,165 283.951,742	22.384
3	391.997,165 283.951,742	4	392.504,174 283.621,666	604.985
4	392.504,174 283.621,666	5	392.504,752 283.622,125	0.738
5	392.504,752 283.622,125	1	392.523,734 283.635,641	23.303

** Lungimile segmentelor sunt determinate în planul de proiecţie Stereo 70 şi sunt rotunjite la 1 milimetru.
*** Distanţa dintre puncte este formată din segmente cumulate ce sunt mai mici decât valoarea 1 milimetru.

DATE DESPRE IMOBILUL NR. 9857

Oficiul de Cadastru şi Publicitate Imobiliară DOLJ
Biroul de Cadastru şi Publicitate Imobiliară Craiova

A. Partea I. Descrierea imobilului

TEREN Extravilan

Adresa: Jud. Dolj, T 84, P 46

Nr. Crt	Nr cadastral Nr. topografic	Suprafaţa* (mp)	Observaţii / Referinţe
A1		12.081	Sector cadastral:16 Teren neimprejmuit; diminuare cu 2.57 %

B. Partea II. Proprietari şi acte

Inscrieri privitoare la dreptul de proprietate şi alte drepturi reale		Referinţe
/		
Act Administrativ nr. Titlu de proprietate 894-2207, din 03/01/1995 emis de CJSDPT Dolj;		
B1	Intabulare, drept de PROPRIETATE, dobandit prin Reconstituire, cota actuala 1/1, cota initiala 1/1	A1
	1) **DUMITRU IOANA**	

C. Partea III. SARCINI .

Inscrieri privind dezmembramintele dreptului de proprietate, drepturi reale de garanţie şi sarcini	Referinţe
NU SUNT	

Anexa Nr. 1 La Partea I

Teren

Nr cadastral	Suprafaţa (mp)*	Observaţii / Referinţe
	12.081	diminuare cu 2.57 %

* Suprafaţa este determinată in planul de proiecţie Stereo 70.

DETALII LINIARE IMOBIL

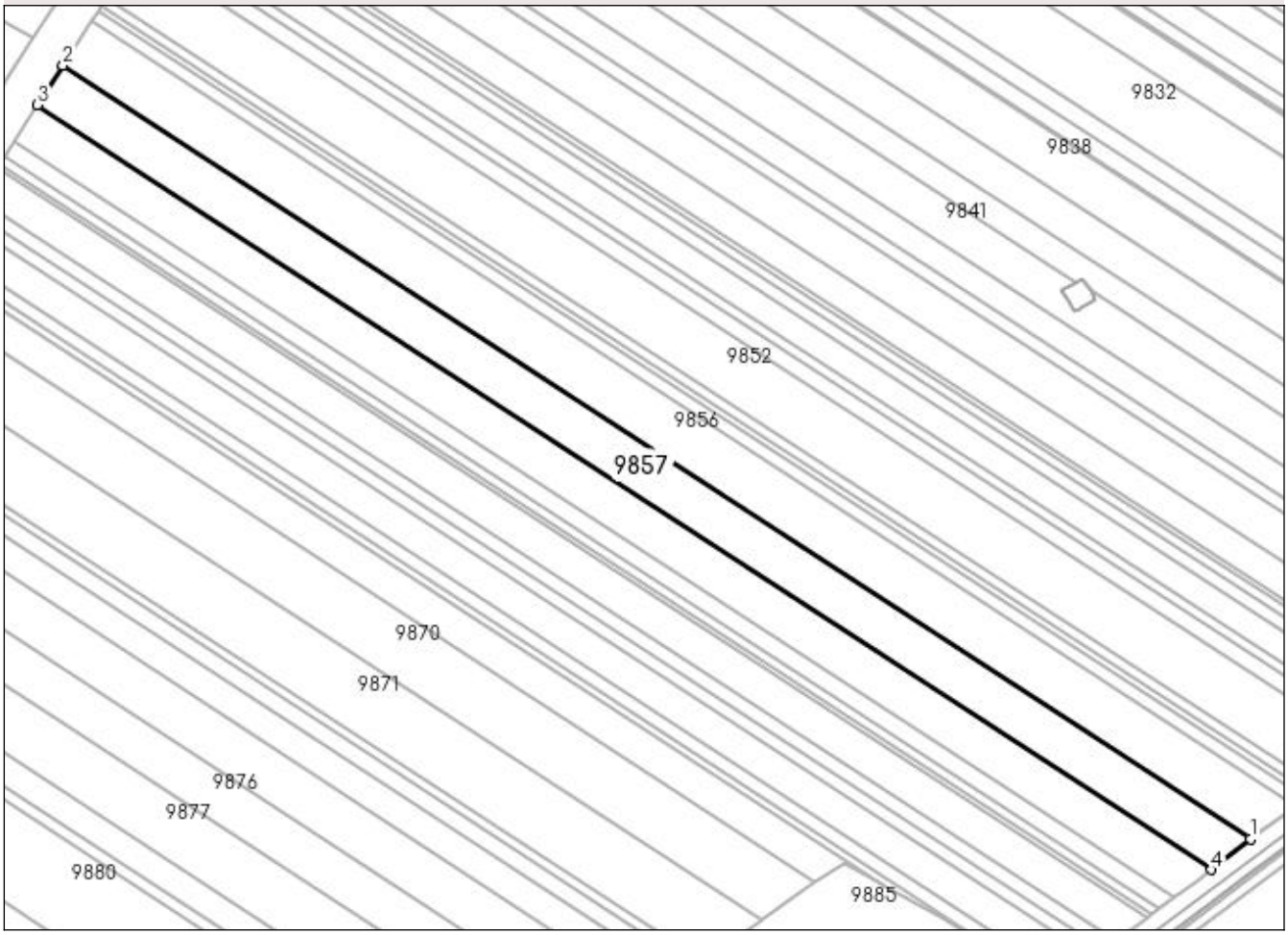

Date referitoare la teren

Crt	Categorie folosință	Intra vilan	Suprafaţa (mp)	Tarla	Parcelă	Nr. topo	Observaţii / Referinţe
1	arabil	NU	12.081	84	46	-	

Lungime Segmente
1) Valorile lungimilor segmentelor sunt obţinute din proiecţie în plan.

Punct început	X / Y	Punct sfârşit	X / Y	Lungime segment (** (m)
1	392.504,174 283.621,666	2	391.997,165 283.951,742	604.985
2	391.997,165 283.951,742	3	391.986,238 283.934,894	20.081
3	391.986,238 283.934,894	4	392.487,577 283.608,509	598.221
4	392.487,577 283.608,509	1	392.504,174 283.621,666	21.179

** Lungimile segmentelor sunt determinate în planul de proiecţie Stereo 70 şi sunt rotunjite la 1 milimetru.
*** Distanţa dintre puncte este formată din segmente cumulate ce sunt mai mici decât valoarea 1 milimetru.

DATE DESPRE IMOBILUL NR. 9858

Oficiul de Cadastru şi Publicitate Imobiliară DOLJ
Biroul de Cadastru şi Publicitate Imobiliară Craiova

A. Partea I. Descrierea imobilului

TEREN Extravilan

Adresa: Jud. Dolj, T 84, P 47

Nr. Crt	Nr cadastral Nr. topografic	Suprafaţa* (mp)	Observaţii / Referinţe
A1		11.107	Sector cadastral:16 Teren neimprejmuit; diminuare cu 2.57 %

B. Partea II. Proprietari şi acte

Inscrieri privitoare la dreptul de proprietate şi alte drepturi reale		Referinţe
/		
Act Administrativ nr. Titlu de proprietate 1387-15099, din 21/10/1997 emis de CJSDPT Dolj;		
B1	Intabulare, drept de PROPRIETATE, dobandit prin Reconstituire, cota actuala 1/1, cota initiala 1/1	A1
	1) **IOANCA GRIGORIE**	

C. Partea III. SARCINI .

Inscrieri privind dezmembramintele dreptului de proprietate, drepturi reale de garanţie şi sarcini	Referinţe
NU SUNT	

Anexa Nr. 1 La Partea I

Teren

Nr cadastral	Suprafaţa (mp)*	Observaţii / Referinţe
	11.107	diminuare cu 2.57 %

* Suprafaţa este determinată in planul de proiecţie Stereo 70.

DETALII LINIARE IMOBIL



Date referitoare la teren

Crt	Categorie folosință	Intra vilan	Suprafaţa (mp)	Tarla	Parcelă	Nr. topo	Observaţii / Referinţe
1	arabil	NU	11.107	84	47	-	

Lungime Segmente
1) Valorile lungimilor segmentelor sunt obţinute din proiecţie în plan.

Punct început	X / Y	Punct sfârşit	X / Y	Lungime segment (** (m)
1	392.487,577 283.608,509	2	391.986,238 283.934,894	598.221
2	391.986,238 283.934,894	3	391.976,078 283.919,231	18.67
3	391.976,078 283.919,231	4	392.471,721 283.596,554	591.423
4	392.471,721 283.596,554	5	392.481,668 283.603,824	12.321
5	392.481,668 283.603,824	1	392.487,577 283.608,509	7.541

** Lungimile segmentelor sunt determinate în planul de proiecţie Stereo 70 şi sunt rotunjite la 1 milimetru.
*** Distanţa dintre puncte este formată din segmente cumulate ce sunt mai mici decât valoarea 1 milimetru.

DATE DESPRE IMOBILUL NR. 9859

Oficiul de Cadastru şi Publicitate Imobiliară DOLJ
Biroul de Cadastru şi Publicitate Imobiliară Craiova

A. Partea I. Descrierea imobilului

TEREN Extravilan

Adresa: Jud. Dolj, T 84, P 48

Nr. Crt	Nr cadastral Nr. topografic	Suprafaţa* (mp)	Observaţii / Referinţe
A1		4.287	Sector cadastral:16 Teren neimprejmuit; diminuare cu 2.57 %

B. Partea II. Proprietari şi acte

Inscrieri privitoare la dreptul de proprietate şi alte drepturi reale		Referinţe
/		
Act Administrativ nr. Titlu de proprietate 823-2207, din 03/01/1995 emis de CJSDPT Dolj;		
B1	Intabulare, drept de PROPRIETATE, dobandit prin Reconstituire, cota actuala 1/1, cota initiala 1/1	A1
	1) **TARZIU MARIA** DEFUNCT:Da	

C. Partea III. SARCINI .

Inscrieri privind dezmembramintele dreptului de proprietate, drepturi reale de garanţie şi sarcini	Referinţe
NU SUNT	

Anexa Nr. 1 La Partea I

Teren

Nr cadastral	Suprafaţa (mp)*	Observaţii / Referinţe
	4.287	diminuare cu 2.57 %

* Suprafaţa este determinată in planul de proiecţie Stereo 70.

DETALII LINIARE IMOBIL

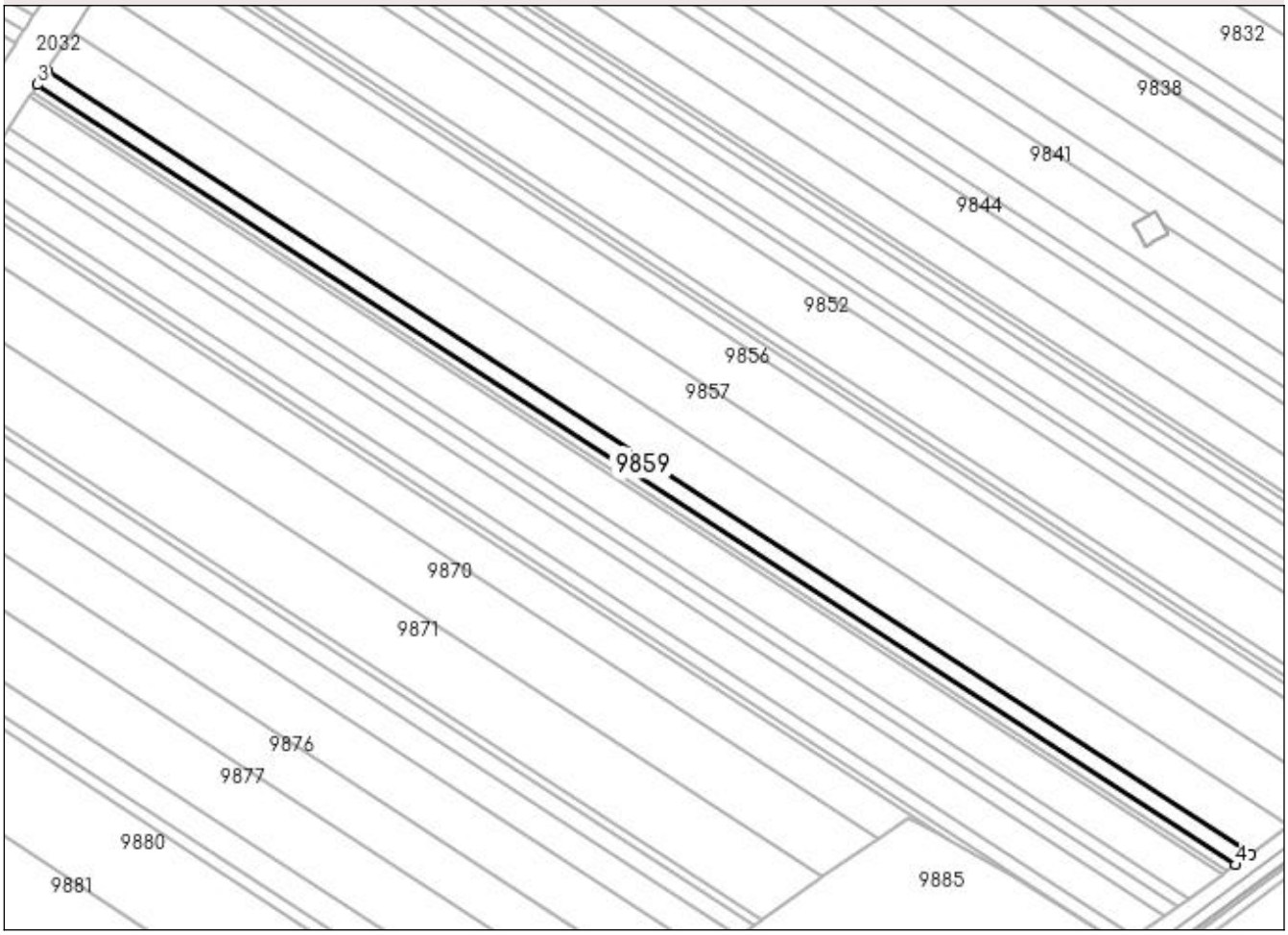

Date referitoare la teren

Crt	Categorie folosință	Intra vilan	Suprafaţa (mp)	Tarla	Parcelă	Nr. topo	Observaţii / Referinţe
1	arabil	NU	4.287	84	48	-	

Lungime Segmente
1) Valorile lungimilor segmentelor sunt obţinute din proiecţie în plan.

Punct început	X / Y	Punct sfârşit	X / Y	Lungime segment (** (m)
1	392.471,721 283.596,554	2	391.976,078 283.919,231	591.423
2	391.976,078 283.919,231	3	391.972,125 283.913,135	7.266
3	391.972,125 283.913,135	4	392.465,447 283.591,969	588.654
4	392.465,447 283.591,969	1	392.471,721 283.596,554	7.771

** Lungimile segmentelor sunt determinate în planul de proiecţie Stereo 70 şi sunt rotunjite la 1 milimetru.
*** Distanţa dintre puncte este formată din segmente cumulate ce sunt mai mici decât valoarea 1 milimetru.

DATE DESPRE IMOBILUL NR. 9860

Oficiul de Cadastru şi Publicitate Imobiliară DOLJ
Biroul de Cadastru şi Publicitate Imobiliară Craiova

A. Partea I. Descrierea imobilului

TEREN Extravilan

Adresa: Jud. Dolj, T 84, P 49

Nr. Crt	Nr cadastral Nr. topografic	Suprafaţa* (mp)	Observaţii / Referinţe
A1		2.338	Sector cadastral:16 Teren neimprejmuit; diminuare cu 2.57 %

B. Partea II. Proprietari şi acte

Inscrieri privitoare la dreptul de proprietate şi alte drepturi reale		Referinţe
/		
Act Administrativ nr. Titlu de proprietate 1278-15023, din 30/08/1995 emis de CJSDPT Dolj;		
B1	Intabulare, drept de PROPRIETATE, dobandit prin Reconstituire, cota actuala 1/1, cota initiala 1/1	A1
	1) **CHICHEA ELENA** 2) **BARBU MARIA**	

C. Partea III. SARCINI .

Inscrieri privind dezmembramintele dreptului de proprietate, drepturi reale de garanţie şi sarcini	Referinţe
NU SUNT	

Anexa Nr. 1 La Partea I

Teren

Nr cadastral	Suprafaţa (mp)*	Observaţii / Referinţe
	2.338	diminuare cu 2.57 %

* Suprafaţa este determinată in planul de proiecţie Stereo 70.

DETALII LINIARE IMOBIL

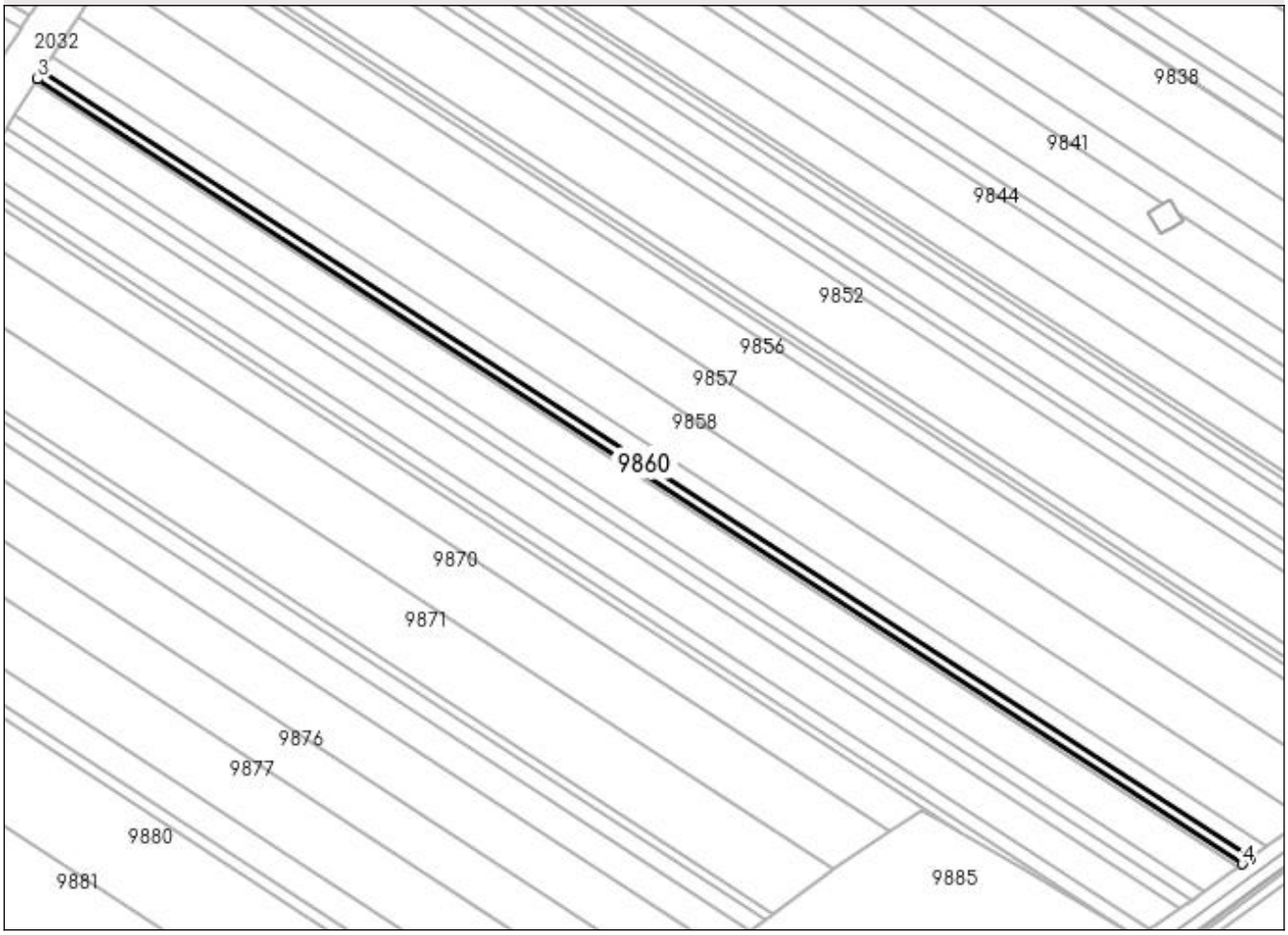

Date referitoare la teren

Crt	Categorie folosinţă	Intra vilan	Suprafaţa (mp)	Tarla	Parcelă	Nr. topo	Observaţii / Referinţe
1	arabil	NU	2.338	84	49	-	

Lungime Segmente
1) Valorile lungimilor segmentelor sunt obţinute din proiecţie în plan.

Punct început	X / Y	Punct sfârşit	X / Y	Lungime segment (** (m)
1	392.465,447 283.591,969	2	391.972,125 283.913,135	588.654
2	391.972,125 283.913,135	3	391.969,96 283.909,798	3.977
3	391.969,96 283.909,798	4	392.462,012 283.589,46	587.139
4	392.462,012 283.589,46	1	392.465,447 283.591,969	4.253

** Lungimile segmentelor sunt determinate în planul de proiecţie Stereo 70 şi sunt rotunjite la 1 milimetru.
*** Distanţa dintre puncte este formată din segmente cumulate ce sunt mai mici decât valoarea 1 milimetru.

DATE DESPRE IMOBILUL NR. 9861

Oficiul de Cadastru şi Publicitate Imobiliară DOLJ
Biroul de Cadastru şi Publicitate Imobiliară Craiova

A. Partea I. Descrierea imobilului

TEREN Extravilan

Adresa: Jud. Dolj, T 84, P 49

Nr. Crt	Nr cadastral Nr. topografic	Suprafaţa* (mp)	Observaţii / Referinţe
A1		1.072	Sector cadastral:16 Teren neimprejmuit; diminuare cu 2.57 %

B. Partea II. Proprietari şi acte

Inscrieri privitoare la dreptul de proprietate şi alte drepturi reale		Referinţe
/		
Act Administrativ nr. Titlu de proprietate 920-58140, din 12/01/1995 emis de CJSDPT Dolj;		
B1	Intabulare, drept de PROPRIETATE, dobandit prin Reconstituire, cota actuala 1/1, cota initiala 1/1	A1
	1) **TIRZIU STEFAN** 2) **AUREL IONEL**	

C. Partea III. SARCINI .

Inscrieri privind dezmembramintele dreptului de proprietate, drepturi reale de garanţie şi sarcini	Referinţe
NU SUNT	

Anexa Nr. 1 La Partea I

Teren

Nr cadastral	Suprafaţa (mp)*	Observaţii / Referinţe
	1.072	diminuare cu 2.57 %

* Suprafaţa este determinată in planul de proiecţie Stereo 70.

DETALII LINIARE IMOBIL

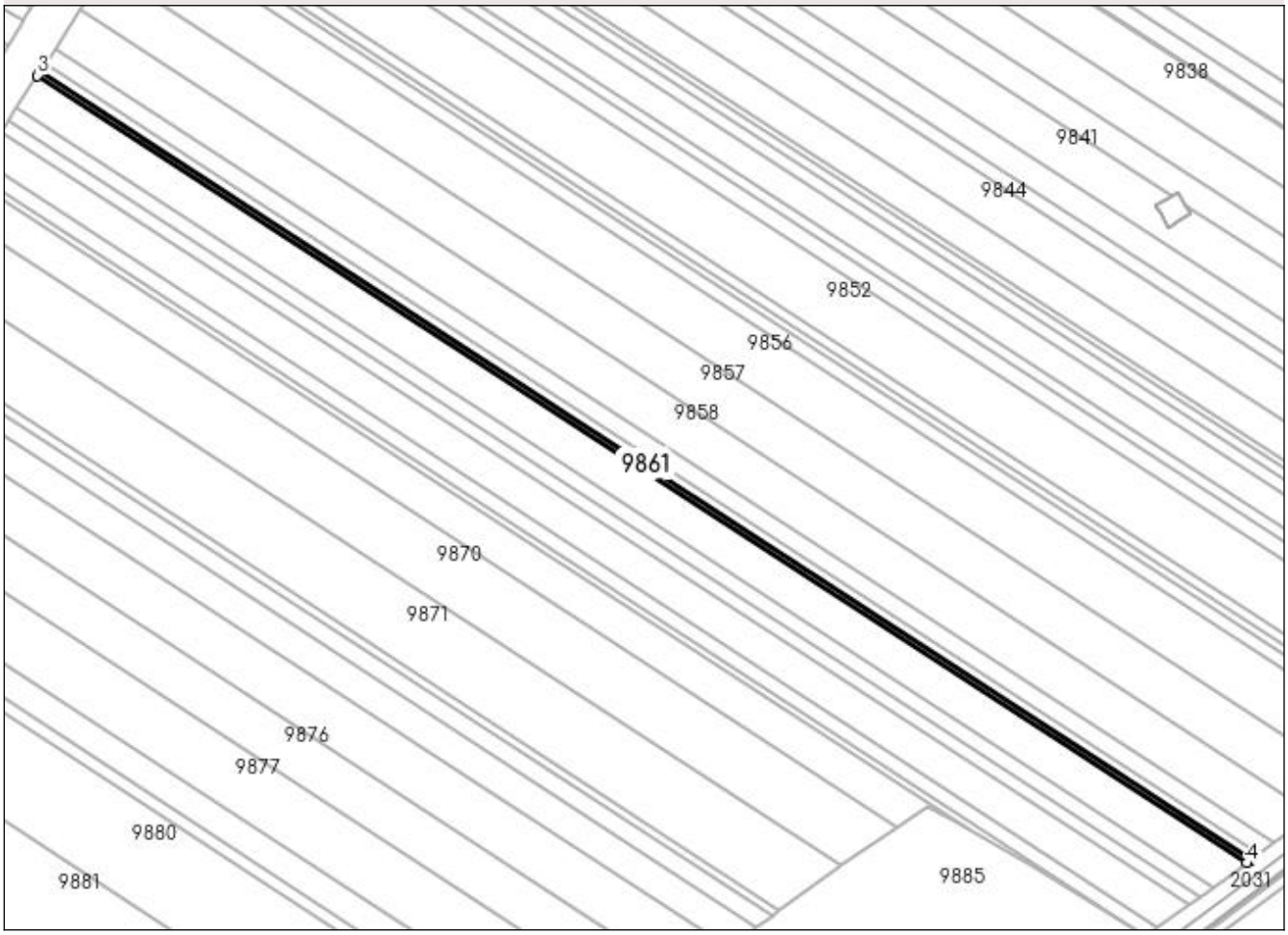

Date referitoare la teren

Crt	Categorie folosinţă	Intra vilan	Suprafaţa (mp)	Tarla	Parcelă	Nr. topo	Observaţii / Referinţe
1	arabil	NU	1.072	84	49	-	

Lungime Segmente
1) Valorile lungimilor segmentelor sunt obţinute din proiecţie în plan.

Punct început	X / Y	Punct sfârşit	X / Y	Lungime segment (** (m)
1	392.462,012 283.589,46	2	391.969,96 283.909,798	587.139
2	391.969,96 283.909,798	3	391.968,966 283.908,266	1.827
3	391.968,966 283.908,266	4	392.460,435 283.588,307	586.443
4	392.460,435 283.588,307	1	392.462,012 283.589,46	1.954

** Lungimile segmentelor sunt determinate în planul de proiecţie Stereo 70 şi sunt rotunjite la 1 milimetru.
*** Distanţa dintre puncte este formată din segmente cumulate ce sunt mai mici decât valoarea 1 milimetru.

DATE DESPRE IMOBILUL NR. 9862

Oficiul de Cadastru şi Publicitate Imobiliară DOLJ
Biroul de Cadastru şi Publicitate Imobiliară Craiova

A. Partea I. Descrierea imobilului

TEREN Extravilan

Adresa: Jud. Dolj, T 84, P 51

Nr. Crt	Nr cadastral Nr. topografic	Suprafaţa* (mp)	Observaţii / Referinţe
A1		9.256	Sector cadastral:16 Teren neimprejmuit; diminuare cu 2.57 %

B. Partea II. Proprietari şi acte

Inscrieri privitoare la dreptul de proprietate şi alte drepturi reale		Referinţe
/		
Act Administrativ nr. Titlu de proprietate 826-2207, din 03/01/1995 emis de CJSDPT Dolj (Adeverinta nr. 3345/26.04.2023, eliberata de Primaria Comunei Cerat);		
B1	Intabulare, drept de PROPRIETATE, dobandit prin Reconstituire, cota actuala 1/1, cota initiala 1/1	A1
	1) **FLORICEL CONSTANTINA** DEFUNCT:Da	

C. Partea III. SARCINI .

Inscrieri privind dezmembramintele dreptului de proprietate, drepturi reale de garanţie şi sarcini	Referinţe
NU SUNT	

Anexa Nr. 1 La Partea I

Teren

Nr cadastral	Suprafaţa (mp)*	Observaţii / Referinţe
	9.256	diminuare cu 2.57 %

* Suprafaţa este determinată in planul de proiecţie Stereo 70.

DETALII LINIARE IMOBIL



Date referitoare la teren

Crt	Categorie folosință	Intra vilan	Suprafaţa (mp)	Tarla	Parcelă	Nr. topo	Observaţii / Referinţe
1	arabil	NU	9.256	84	51	-	

Lungime Segmente
1) Valorile lungimilor segmentelor sunt obţinute din proiecţie în plan.

Punct început	X / Y	Punct sfârşit	X / Y	Lungime segment (** (m)
1	392.460,435 283.588,307	2	391.968,966 283.908,266	586.443
2	391.968,966 283.908,266	3	391.960,333 283.894,955	15.865
3	391.960,333 283.894,955	4	392.446,735 283.578,295	580.397
4	392.446,735 283.578,295	1	392.460,435 283.588,307	16.968

** Lungimile segmentelor sunt determinate în planul de proiecţie Stereo 70 şi sunt rotunjite la 1 milimetru.
*** Distanţa dintre puncte este formată din segmente cumulate ce sunt mai mici decât valoarea 1 milimetru.

DATE DESPRE IMOBILUL NR. 9863

Oficiul de Cadastru şi Publicitate Imobiliară DOLJ
Biroul de Cadastru şi Publicitate Imobiliară Craiova

A. Partea I. Descrierea imobilului

TEREN Extravilan

Adresa: Jud. Dolj, T 84, P 52

Nr. Crt	Nr cadastral Nr. topografic	Suprafaţa* (mp)	Observaţii / Referinţe
A1		3.410	Sector cadastral:16 Teren neimprejmuit; diminuare cu 2.57 %

B. Partea II. Proprietari şi acte

Inscrieri privitoare la dreptul de proprietate şi alte drepturi reale		Referinţe
/		
Act Administrativ nr. Titlu de proprietate 956-58140, din 17/01/1995 emis de CJSDPT Dolj (Adeverinta nr 3346/26.04.2023 eliberata de Primaria Comunei Cerat.);		
B1	Intabulare, drept de PROPRIETATE, dobandit prin Reconstituire, cota actuala 1/1, cota initiala 1/1	A1
	1) **BACU DUMITRU** DEFUNCT:Da	

C. Partea III. SARCINI .

Inscrieri privind dezmembramintele dreptului de proprietate, drepturi reale de garanţie şi sarcini	Referinţe
NU SUNT	

Anexa Nr. 1 La Partea I

Teren

Nr cadastral	Suprafaţa (mp)*	Observaţii / Referinţe
	3.410	diminuare cu 2.57 %

* Suprafaţa este determinată in planul de proiecţie Stereo 70.

DETALII LINIARE IMOBIL

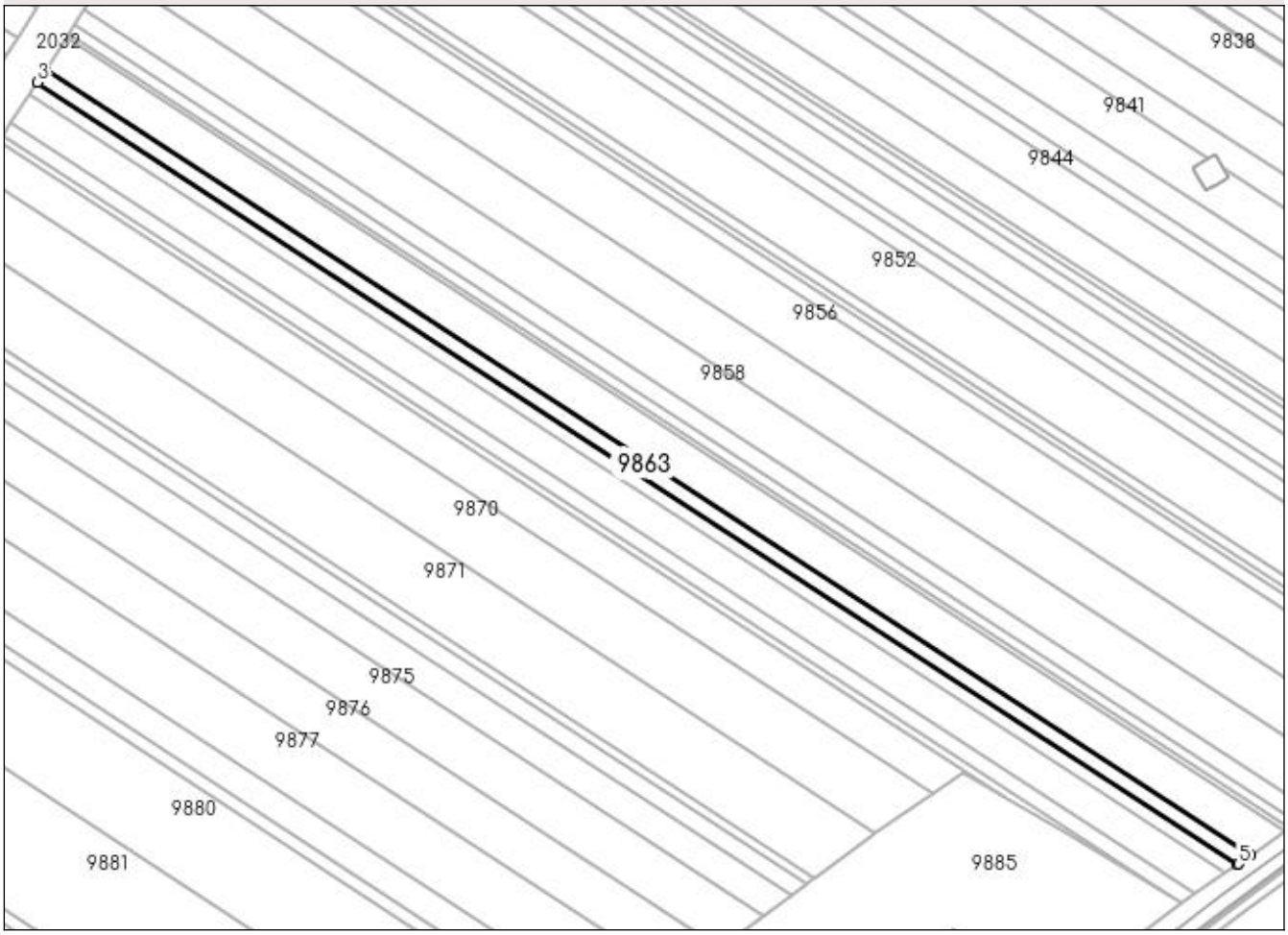

Date referitoare la teren

Crt	Categorie folosinţă	Intra vilan	Suprafaţa (mp)	Tarla	Parcelă	Nr. topo	Observaţii / Referinţe
1	arabil	NU	3.410	84	52	-	

Lungime Segmente
1) Valorile lungimilor segmentelor sunt obţinute din proiecţie în plan.

Punct început	X / Y	Punct sfârşit	X / Y	Lungime segment (** (m)
1	392.446,735 283.578,295	2	391.960,333 283.894,955	580.397
2	391.960,333 283.894,955	3	391.957,13 283.890,016	5.887
3	391.957,13 283.890,016	4	392.441,645 283.574,585	578.145
4	392.441,645 283.574,585	5	392.441,89 283.574,754	0.298
5	392.441,89 283.574,754	1	392.446,735 283.578,295	6.001

** Lungimile segmentelor sunt determinate în planul de proiecţie Stereo 70 şi sunt rotunjite la 1 milimetru.
*** Distanţa dintre puncte este formată din segmente cumulate ce sunt mai mici decât valoarea 1 milimetru.

DATE DESPRE IMOBILUL NR. 9864

Oficiul de Cadastru şi Publicitate Imobiliară DOLJ
Biroul de Cadastru şi Publicitate Imobiliară Craiova

A. Partea I. Descrierea imobilului

TEREN Extravilan

Adresa: Jud. Dolj, T 84, P 53

Nr. Crt	Nr cadastral Nr. topografic	Suprafaţa* (mp)	Observaţii / Referinţe
A1		3.215	Sector cadastral:16 Teren neimprejmuit; diminuare cu 2.57 %

B. Partea II. Proprietari şi acte

Inscrieri privitoare la dreptul de proprietate şi alte drepturi reale		Referinţe
/		
Act Administrativ nr. Titlu de proprietate 1484-59370, din 07/10/1998 emis de CJSDPT Dolj (Adeverinta nr 3272/24.04.2023 eliberata de Primaria Comunei Cerat.);		
B1	Intabulare, drept de PROPRIETATE, dobandit prin Reconstituire, cota actuala 1/1, cota initiala 1/1	A1
	1) **FLOREA IOAN** DEFUNCT:Da	

C. Partea III. SARCINI .

Inscrieri privind dezmembramintele dreptului de proprietate, drepturi reale de garanţie şi sarcini	Referinţe
NU SUNT	

Anexa Nr. 1 La Partea I

Teren

Nr cadastral	Suprafaţa (mp)*	Observaţii / Referinţe
	3.215	diminuare cu 2.57 %

* Suprafaţa este determinată in planul de proiecţie Stereo 70.

DETALII LINIARE IMOBIL

Date referitoare la teren

Crt	Categorie folosinţă	Intra vilan	Suprafaţa (mp)	Tarla	Parcelă	Nr. topo	Observaţii / Referinţe
1	arabil	NU	3.215	84	53	-	

Lungime Segmente
1) Valorile lungimilor segmentelor sunt obţinute din proiecţie în plan.

Punct început	X / Y	Punct sfârşit	X / Y	Lungime segment (** (m)
1	392.441,645 283.574,585	2	391.957,13 283.890,016	578.145
2	391.957,13 283.890,016	3	391.954,098 283.885,342	5.572
3	391.954,098 283.885,342	4	392.436,687 283.571,163	575.848
4	392.436,687 283.571,163	1	392.441,645 283.574,585	6.023

** Lungimile segmentelor sunt determinate în planul de proiecţie Stereo 70 şi sunt rotunjite la 1 milimetru.
*** Distanţa dintre puncte este formată din segmente cumulate ce sunt mai mici decât valoarea 1 milimetru.

DATE DESPRE IMOBILUL NR. 9865

Oficiul de Cadastru şi Publicitate Imobiliară DOLJ
Biroul de Cadastru şi Publicitate Imobiliară Craiova

A. Partea I. Descrierea imobilului

TEREN Necunoscut

Adresa: Loc. Cerat, Jud. Dolj, T 84, P 53

Nr. Crt	Nr cadastral Nr. topografic	Suprafaţa* (mp)	Observaţii / Referinţe
A1		7.989	Sector cadastral:16 Teren neimprejmuit; Imobil traversat de PUG conform HCL nr.8/31.01.2011, diminuare cu 2.57 %

B. Partea II. Proprietari şi acte

Inscrieri privitoare la dreptul de proprietate şi alte drepturi reale		Referinţe
/		
Act Administrativ nr. Titlu de proprietate 347-9561, din 12/01/1994 emis de CJSDPT Dolj (Adeverinta nr2299/14.03.2023 eliberata de Primaria Comunei Cerat.);		
B1	Intabulare, drept de PROPRIETATE, dobandit prin Reconstituire, cota actuala 1/1, cota initiala 1/1	A1
	1) **AUREL ILIE** DEFUNCT:Da	

C. Partea III. SARCINI .

Inscrieri privind dezmembramintele dreptului de proprietate, drepturi reale de garanţie şi sarcini	Referinţe
NU SUNT	

Anexa Nr. 1 La Partea I

Teren

Nr cadastral	Suprafaţa (mp)*	Observaţii / Referinţe
	7.989	Imobil traversat de PUG conform HCL nr.8/31.01.2011, diminuare cu 2.57 %

* Suprafaţa este determinată in planul de proiecţie Stereo 70.

DETALII LINIARE IMOBIL

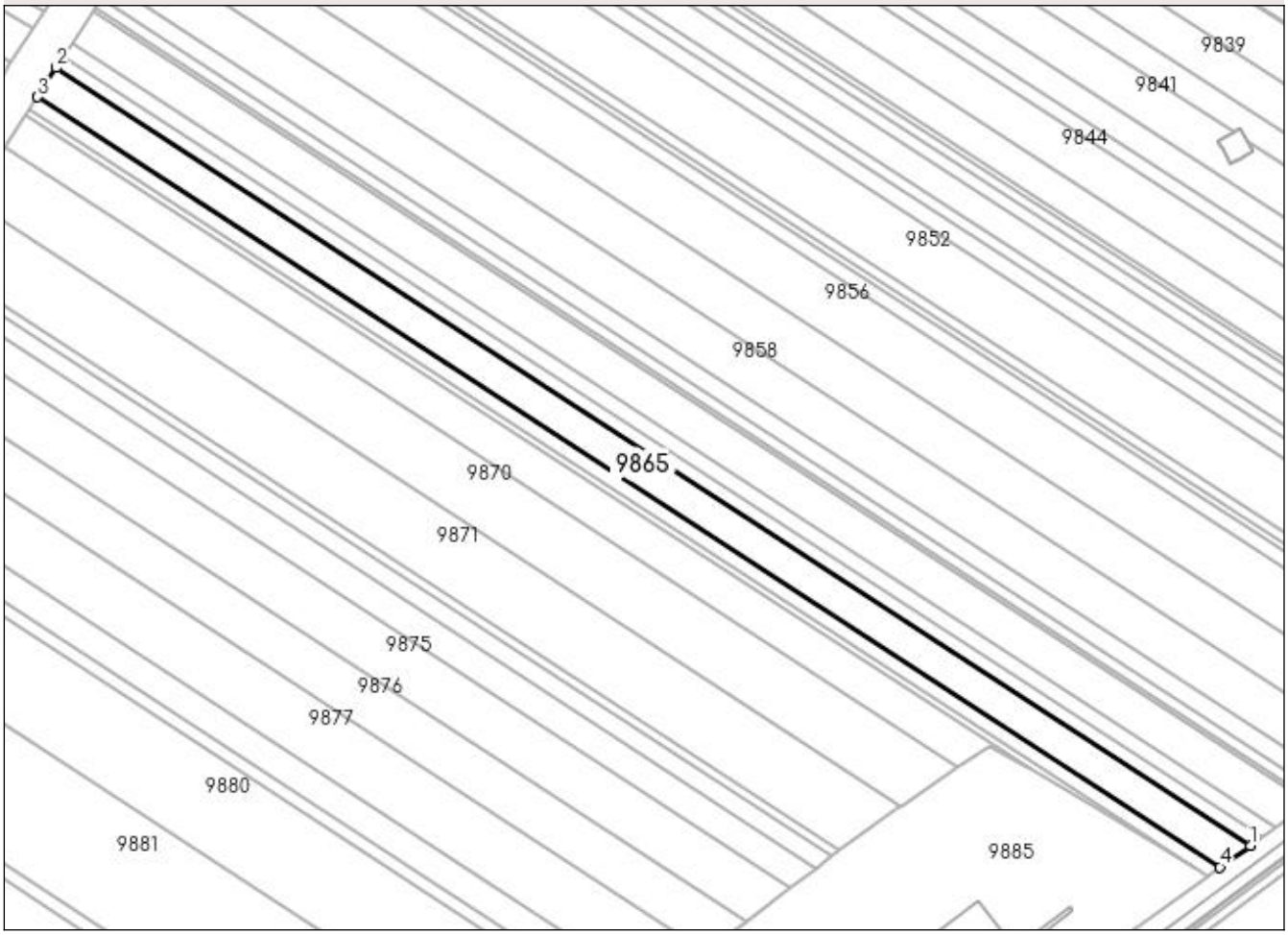

Date referitoare la teren

Crt	Categorie folosinţă	Intra vilan	Suprafaţa (mp)	Tarla	Parcelă	Nr. topo	Observaţii / Referinţe
1	arabil	DA	1.494	84	53	-	
2	arabil	NU	6.495	84	53	-	

Lungime Segmente
1) Valorile lungimilor segmentelor sunt obţinute din proiecţie în plan.

Punct început	X / Y	Punct sfârşit	X / Y	Lungime segment (** (m)
1	392.436,687 283.571,163	2	391.954,098 283.885,342	575.848
2	391.954,098 283.885,342	3	391.946,51 283.873,644	13.943
3	391.946,51 283.873,644	4	392.424,282 283.562,602	570.098
4	392.424,282 283.562,602	1	392.436,687 283.571,163	15.073

** Lungimile segmentelor sunt determinate în planul de proiecţie Stereo 70 şi sunt rotunjite la 1 milimetru.
*** Distanţa dintre puncte este formată din segmente cumulate ce sunt mai mici decât valoarea 1 milimetru.

DATE DESPRE IMOBILUL NR. 9866

Oficiul de Cadastru şi Publicitate Imobiliară DOLJ
Biroul de Cadastru şi Publicitate Imobiliară Craiova

A. Partea I. Descrierea imobilului

TEREN Necunoscut

Adresa: Loc. Cerat, Jud. Dolj, T 84 P 54

Nr. Crt	Nr cadastral Nr. topografic	Suprafaţa* (mp)	Observaţii / Referinţe
A1	31781	3.300	Sector cadastral:16 Teren neimprejmuit; Imobil traversat de PUG conform HCL nr.8/31.01.2011

B. Partea II. Proprietari şi acte

Inscrieri privitoare la dreptul de proprietate şi alte drepturi reale		Referinţe
3184 / 13/01/2020		
Act Notarial nr. CM nr. 307, din 12/12/2019 emis de BNP FLOREA ANA-MARIA (act administrativ nr TDP nr. 680-60671 din 19.04.1994, emis de COMISIA JUDETEANA DOLJ;act notarial nr CM nr. 306 din 12.12.2019, emis de BNP FLOREA ANA-MARIA);		
B1	Intabulare, drept de PROPRIETATE, dobandit prin Succesiune, cota actuala 1/1, cota initiala 1/1	A1
	1) **TRUŢĂ MIHAI**	

C. Partea III. SARCINI .

Inscrieri privind dezmembramintele dreptului de proprietate, drepturi reale de garanţie şi sarcini	Referinţe
NU SUNT	

Anexa Nr. 1 La Partea I

Teren

Nr cadastral	Suprafaţa (mp)*	Observaţii / Referinţe
31781	3.300	Imobil traversat de PUG conform HCL nr.8/31.01.2011

* Suprafaţa este determinată in planul de proiecţie Stereo 70.

DETALII LINIARE IMOBIL

Date referitoare la teren

Crt	Categorie folosinţă	Intra vilan	Suprafaţa (mp)	Tarla	Parcelă	Nr. topo	Observaţii / Referinţe
1	arabil	DA	785	84	54	-	
2	arabil	NU	2.515	84	54	-	

Lungime Segmente
1) Valorile lungimilor segmentelor sunt obţinute din proiecţie în plan.

Punct început	X / Y	Punct sfârşit	X / Y	Lungime segment (** (m)
1	392.424,282 283.562,602	2	391.946,51 283.873,644	570.098
2	391.946,51 283.873,644	3	391.943,354 283.868,777	5.801
3	391.943,354 283.868,777	4	392.414,95 283.561,755	562.73
4	392.414,95 283.561,755	5	392.419,25 283.559,13	5.038

Punct început	X / Y	Punct sfârşit	X / Y	Lungime segment (** (m)
5	392.419,25 283.559,13	1	392.424,282 283.562,602	6.113

** Lungimile segmentelor sunt determinate în planul de proiecţie Stereo 70 şi sunt rotunjite la 1 milimetru.
*** Distanţa dintre puncte este formată din segmente cumulate ce sunt mai mici decât valoarea 1 milimetru.

DATE DESPRE IMOBILUL NR. 9867

Oficiul de Cadastru şi Publicitate Imobiliară DOLJ
Biroul de Cadastru şi Publicitate Imobiliară Craiova

A. Partea I. Descrierea imobilului

TEREN Necunoscut

Adresa: Loc. Cerat, Jud. Dolj, T 84, P 55

Nr. Crt	Nr cadastral Nr. topografic	Suprafaţa* (mp)	Observaţii / Referinţe
A1		1.559	Sector cadastral:16 Teren neimprejmuit; Imobil traversat de PUG conform HCL nr.8/31.01.2011, diminuare cu 2.57 %

B. Partea II. Proprietari şi acte

Inscrieri privitoare la dreptul de proprietate şi alte drepturi reale		Referinţe
/		
Act Administrativ nr. Titlu de proprietate 819-2207, din 03/01/1995 emis de CJSDPT Dolj;		
B1	Intabulare, drept de PROPRIETATE, dobandit prin Reconstituire, cota actuala 1/1, cota initiala 1/1	A1
	1) **NICOLA ANA**	

C. Partea III. SARCINI .

Inscrieri privind dezmembramintele dreptului de proprietate, drepturi reale de garanţie şi sarcini	Referinţe
NU SUNT	

Anexa Nr. 1 La Partea I

Teren

Nr cadastral	Suprafaţa (mp)*	Observaţii / Referinţe
	1.559	Imobil traversat de PUG conform HCL nr.8/31.01.2011, diminuare cu 2.57 %

* Suprafaţa este determinată in planul de proiecţie Stereo 70.

DETALII LINIARE IMOBIL

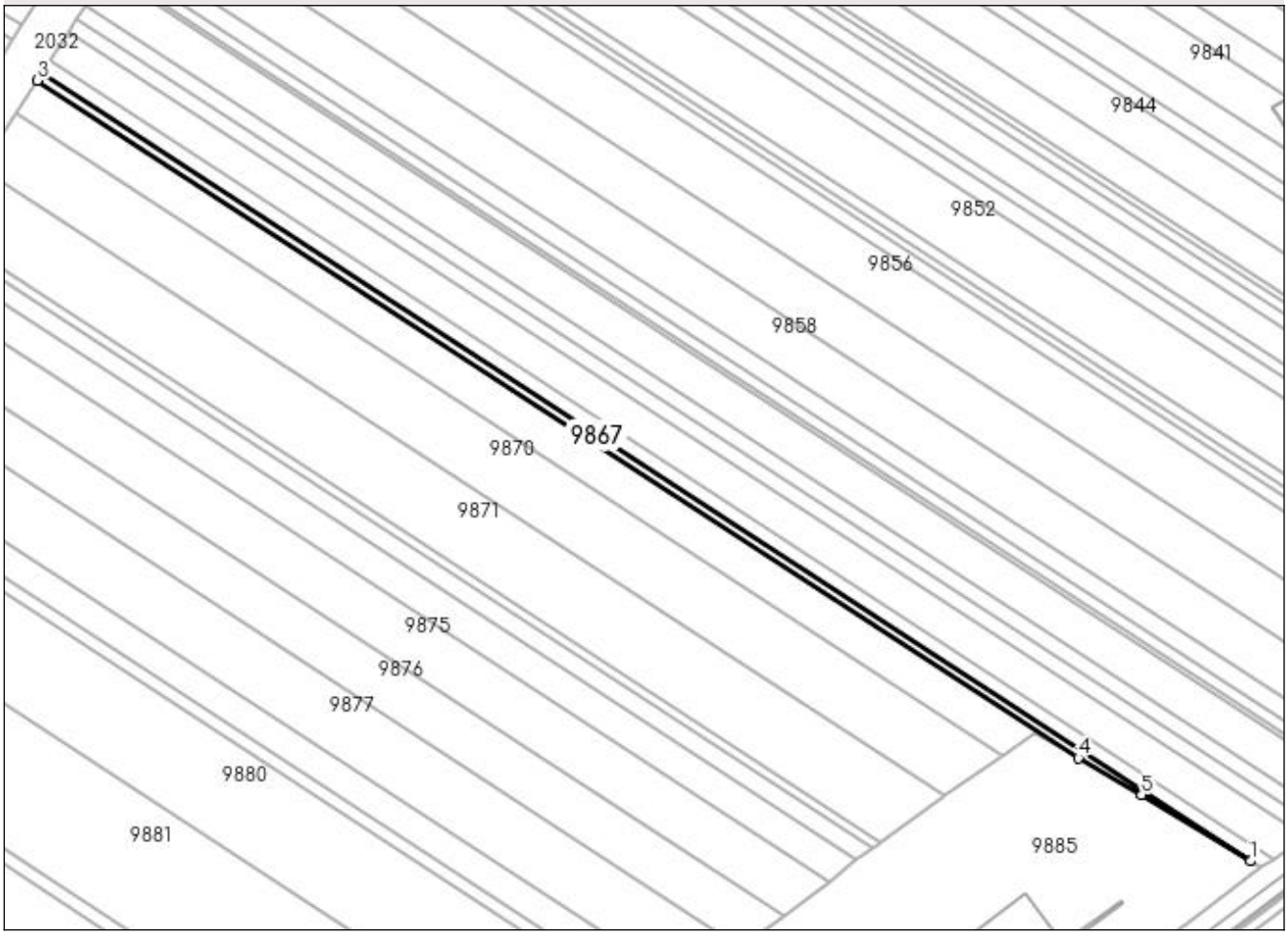

Date referitoare la teren

Crt	Categorie folosinţă	Intra vilan	Suprafaţa (mp)	Tarla	Parcelă	Nr. topo	Observaţii / Referinţe
1	arabil	DA	266	84	55	-	
2	arabil	NU	1.293	84	55	-	

Lungime Segmente
1) Valorile lungimilor segmentelor sunt obţinute din proiecţie în plan.

Punct început	X / Y	Punct sfârşit	X / Y	Lungime segment (** (m)
1	392.414,95 283.561,755	2	391.943,354 283.868,777	562.73
2	391.943,354 283.868,777	3	391.941,714 283.866,249	3.013
3	391.941,714 283.866,249	4	392.347,674 283.601,958	484.41
4	392.347,674 283.601,958	5	392.372,507 283.587,665	28.652

Punct început	X / Y	Punct sfârşit	X / Y	Lungime segment (** (m)
5	392.372,507 283.587,665	1	392.414,95 283.561,755	49.727

** Lungimile segmentelor sunt determinate în planul de proiecţie Stereo 70 şi sunt rotunjite la 1 milimetru.
*** Distanţa dintre puncte este formată din segmente cumulate ce sunt mai mici decât valoarea 1 milimetru.

DATE DESPRE IMOBILUL NR. 9868

Oficiul de Cadastru şi Publicitate Imobiliară DOLJ
Biroul de Cadastru şi Publicitate Imobiliară Craiova

A. Partea I. Descrierea imobilului

TEREN Necunoscut

Adresa: Loc. Cerat, Jud. Dolj, T 84, P 57

Nr. Crt	Nr cadastral Nr. topografic	Suprafaţa* (mp)	Observaţii / Referinţe
A1		7.015	Sector cadastral:16 Teren neimprejmuit; Imobil traversat de PUG conform HCL nr.8/31.01.2011, diminuare cu 2.57 %

B. Partea II. Proprietari şi acte

Inscrieri privitoare la dreptul de proprietate şi alte drepturi reale		Referinţe
/		
Act Administrativ nr. Titlu de proprietate 563-59059, din 01/04/1994 emis de CJSDPT Dolj;		
B1	Intabulare, drept de PROPRIETATE, dobandit prin Reconstituire, cota actuala 1/1, cota initiala 1/1	A1
	1) **VINTILĂ IONEL** 2) **SĂNDULESCU EDITA** 3) **VINTILĂ ROMULUS**	

C. Partea III. SARCINI .

Inscrieri privind dezmembramintele dreptului de proprietate, drepturi reale de garanţie şi sarcini	Referinţe
NU SUNT	

Anexa Nr. 1 La Partea I

Teren

Nr cadastral	Suprafaţa (mp)*	Observaţii / Referinţe
	7.015	Imobil traversat de PUG conform HCL nr.8/31.01.2011, diminuare cu 2.57 %

* Suprafaţa este determinată in planul de proiecţie Stereo 70.

DETALII LINIARE IMOBIL



Date referitoare la teren

Crt	Categorie folosinţă	Intra vilan	Suprafaţa (mp)	Tarla	Parcelă	Nr. topo	Observaţii / Referinţe
1	arabil	DA	530	84	57	-	
2	arabil	NU	6.485	84	57	-	

Lungime Segmente
1) Valorile lungimilor segmentelor sunt obţinute din proiecţie în plan.

Punct început	X / Y	Punct sfârşit	X / Y	Lungime segment (** (m)
1	392.347,674 283.601,958	2	391.941,714 283.866,249	484.41
2	391.941,714 283.866,249	3	391.933,471 283.853,54	15.148
3	391.933,471 283.853,54	4	392.318,355 283.602,971	459.261
4	392.318,355 283.602,971	5	392.330,852 283.611,558	15.163

Punct început	X / Y	Punct sfârşit	X / Y	Lungime segment (** (m)
5	392.330,852 283.611,558	6	392.345,238 283.603,36	16.558
6	392.345,238 283.603,36	1	392.347,674 283.601,958	2.811

** Lungimile segmentelor sunt determinate în planul de proiecţie Stereo 70 şi sunt rotunjite la 1 milimetru.
*** Distanţa dintre puncte este formată din segmente cumulate ce sunt mai mici decât valoarea 1 milimetru.

DATE DESPRE IMOBILUL NR. 9869

Oficiul de Cadastru şi Publicitate Imobiliară DOLJ
Biroul de Cadastru şi Publicitate Imobiliară Craiova

A. Partea I. Descrierea imobilului

Nr. CF vechi:82
Nr. cadastral vechi:177

TEREN Extravilan

Adresa: Jud. Dolj, T 84, P 37, 38

Nr. Crt	Nr cadastral Nr. topografic	Suprafaţa* (mp)	Observaţii / Referinţe
A1	31344	109	Sector cadastral:16 Teren neimprejmuit;

Construcţii

Crt	Nr cadastral Nr. topografic	Adresa	Observaţii / Referinţe
A1.1	31344-C1	Jud. Dolj, T 84, P 37, 38	Nr. niveluri:1; S. construita la sol:109 mp; S. construita desfasurata:109 mp; Stalp cu nr. 232 ICN 400236, cu Sc = 109,15 mp

B. Partea II. Proprietari şi acte

Inscrieri privitoare la dreptul de proprietate şi alte drepturi reale		Referinţe
44360 / 17/10/2006		
H.G. nr. 2060, din 30/11/2004 emis de GUVERNUL ROMANIEI;		
B1	Intabulare, drept de PROPRIETATE, dobandit prin Lege, cota actuala 1/1, cota initiala 1/1	A1, A1.1
	1) **STATUL ROMAN**, CIF:9999999999999	

C. Partea III. SARCINI

Inscrieri privind dezmembramintele dreptului de proprietate, drepturi reale de garanţie şi sarcini		Referinţe
44360 / 17/10/2006		
Contract De Concesiune nr. 1, din 01/01/2004 emis de Ministerul Economiei si Comertului (act aditional nr 2 din 01.01.2006, emis de Ministerul Economiei si Comertului);		
C1	Intabulare, drept de CONCESIUNEpe o perioada de 49 de ani incepand cu data de 29.06.2004, dobandit prin Lege	A1, A1.1
	1) **C.N.T.E.E. - TRANSELECTRICA SA SUC TRANSPORT CRAIOVA**, CIF:9999999999999	

Anexa Nr. 1 La Partea I

Teren

Nr cadastral	Suprafaţa (mp)*	Observaţii / Referinţe
31344	109	

* Suprafaţa este determinată in planul de proiecţie Stereo 70.

DETALII LINIARE IMOBIL

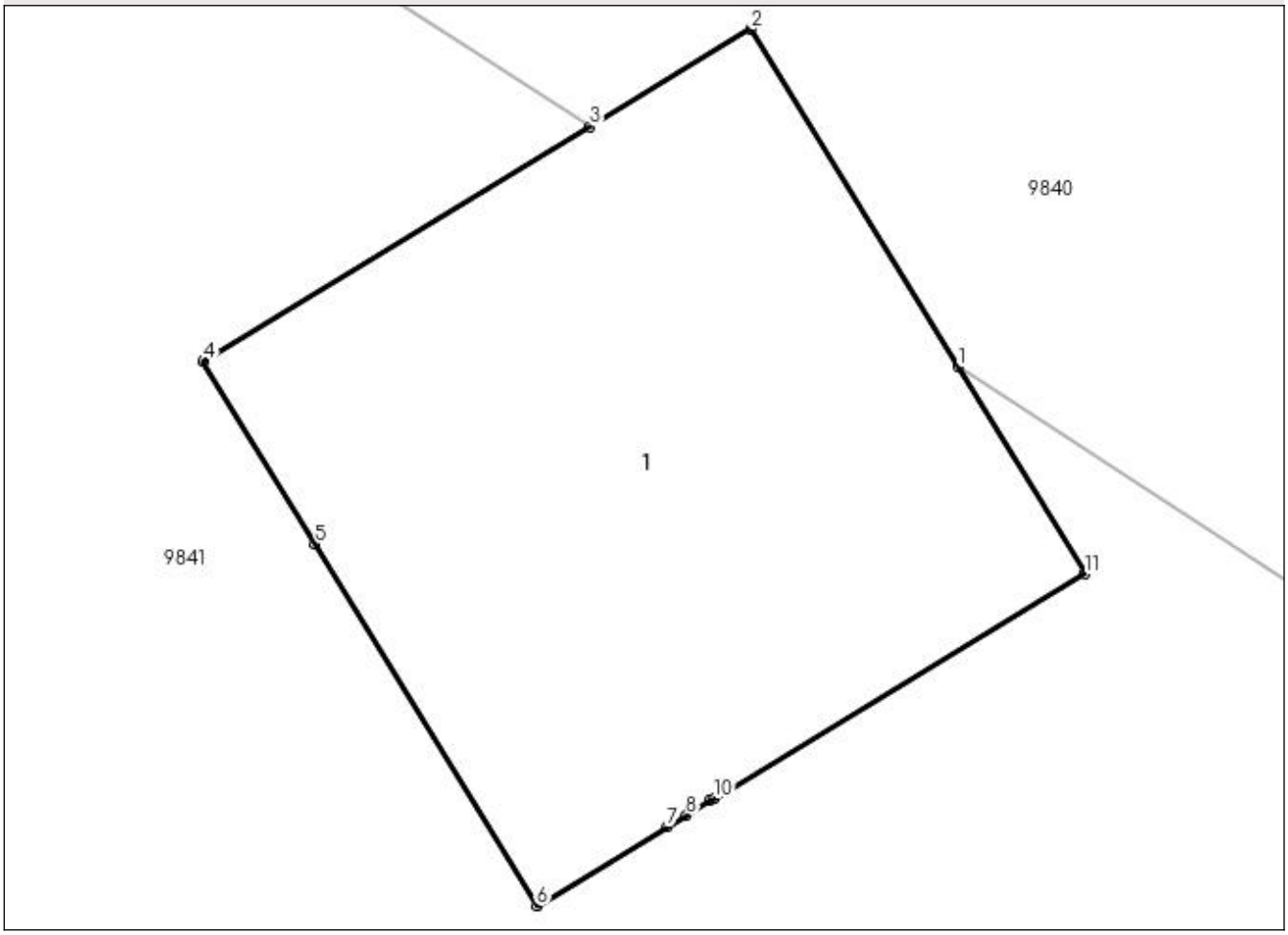

Date referitoare la teren

Crt	Categorie folosinţă	Intra vilan	Suprafaţa (mp)	Tarla	Parcelă	Nr. topo	Observaţii / Referinţe
1	arabil	NU	109	84	37, 38	-	S = 109,15 mp, Sm = 109,15 mp

Date referitoare la construcţii

Crt	Număr	Destinaţie construcţie	Supraf. (mp)	Situaţie juridică	Observaţii / Referinţe
A1.1	31344-C1	constructii industriale si edilitare	109	Cu acte	Nr. niveluri:1; S. construita la sol:109 mp; S. construita desfasurata:109 mp; Stalp cu nr. 232 ICN 400236, cu Sc = 109,15 mp

Lungime Segmente
1) Valorile lungimilor segmentelor sunt obţinute din proiecţie în plan.

Punct început	X / Y	Punct sfârşit	X / Y	Lungime segment (** (m)
1	392.435,808 283.855,402	2	392.432,435 283.860,911	6.459
2	392.432,435 283.860,911	3	392.429,798 283.859,315	3.082
3	392.429,798 283.859,315	4	392.423,482 283.855,491	7.383

Punct început	X / Y	Punct sfârşit	X / Y	Lungime segment (** (m)
4	392.423,482 283.855,491	5	392.425,311 283.852,504	3.502
5	392.425,311 283.852,504	6	392.428,928 283.846,597	6.926
6	392.428,928 283.846,597	7	392.431,053 283.847,883	2.484
7	392.431,053 283.847,883	8	392.431,37 283.848,075	0.371
8	392.431,37 283.848,075	9	392.431,756 283.848,309	0.451
9	392.431,756 283.848,309	10	392.431,824 283.848,35	0.079
10	392.431,824 283.848,35	11	392.437,881 283.852,016	7.08
11	392.437,881 283.852,016	1	392.435,808 283.855,402	3.97

** Lungimile segmentelor sunt determinate în planul de proiecţie Stereo 70 şi sunt rotunjite la 1 milimetru.
*** Distanţa dintre puncte este formată din segmente cumulate ce sunt mai mici decât valoarea 1 milimetru.

DATE DESPRE IMOBILUL NR. 9870

Oficiul de Cadastru şi Publicitate Imobiliară DOLJ
Biroul de Cadastru şi Publicitate Imobiliară Craiova

A. Partea I. Descrierea imobilului

TEREN Necunoscut

Adresa: Loc. Cerat, Jud. Dolj, T 84, P 58

Nr. Crt	Nr cadastral Nr. topografic	Suprafaţa* (mp)	Observaţii / Referinţe
A1		11.692	Sector cadastral:16 Teren neimprejmuit; Imobil traversat de PUG conform HCL nr.8/31.01.2011, diminuare cu 2.57 %

B. Partea II. Proprietari şi acte

Inscrieri privitoare la dreptul de proprietate şi alte drepturi reale		Referinţe
/		
Act Administrativ nr. Titlu de proprietate 782-48633, din 18/11/1994 emis de CJSDPT Dolj;		
B1	Intabulare, drept de PROPRIETATE, dobandit prin Reconstituire, cota actuala 1/1, cota initiala 1/1	A1
	1) **LEOVEANU MARIA** DEFUNCT:Da	

C. Partea III. SARCINI .

Inscrieri privind dezmembramintele dreptului de proprietate, drepturi reale de garanţie şi sarcini	Referinţe
NU SUNT	

Anexa Nr. 1 La Partea I

Teren

Nr cadastral	Suprafaţa (mp)*	Observaţii / Referinţe
	11.692	Imobil traversat de PUG conform HCL nr.8/31.01.2011, diminuare cu 2.57 %

* Suprafaţa este determinată in planul de proiecţie Stereo 70.

DETALII LINIARE IMOBIL

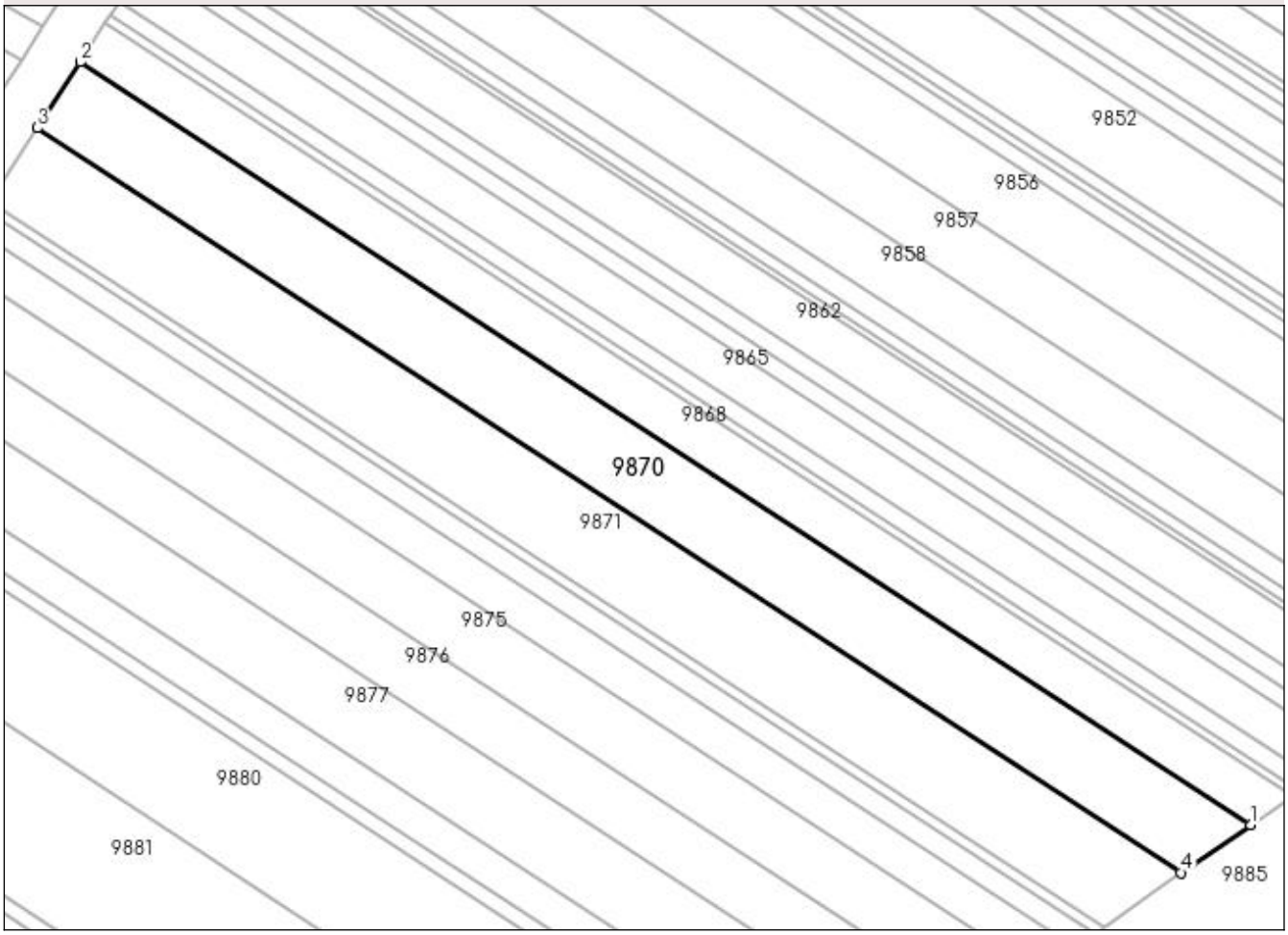

Date referitoare la teren

Crt	Categorie folosinţă	Intra vilan	Suprafaţa (mp)	Tarla	Parcelă	Nr. topo	Observaţii / Referinţe
1	arabil	DA	883	84	58	-	
2	arabil	NU	10.809	84	58	-	

Lungime Segmente
1) Valorile lungimilor segmentelor sunt obţinute din proiecţie în plan.

Punct început	X / Y	Punct sfârşit	X / Y	Lungime segment (** (m)
1	392.318,355 283.602,971	2	391.933,471 283.853,54	459.261
2	391.933,471 283.853,54	3	391.919,455 283.831,93	25.758
3	391.919,455 283.831,93	4	392.295,386 283.587,189	448.578
4	392.295,386 283.587,189	1	392.318,355 283.602,971	27.868

** Lungimile segmentelor sunt determinate în planul de proiecţie Stereo 70 şi sunt rotunjite la 1 milimetru.
*** Distanţa dintre puncte este formată din segmente cumulate ce sunt mai mici decât valoarea 1 milimetru.

DATE DESPRE IMOBILUL NR. 9871

Oficiul de Cadastru şi Publicitate Imobiliară DOLJ
Biroul de Cadastru şi Publicitate Imobiliară Craiova

A. Partea I. Descrierea imobilului

TEREN Necunoscut

Adresa: Loc. Cerat, Jud. Dolj, T 84, P 59

Nr. Crt	Nr cadastral Nr. topografic	Suprafaţa* (mp)	Observaţii / Referinţe
A1		12.666	Sector cadastral:16 Teren neimprejmuit; Imobil traversat de PUG conform HCL nr.8/31.01.2011, diminuare cu 2.57 %

B. Partea II. Proprietari şi acte

Inscrieri privitoare la dreptul de proprietate şi alte drepturi reale		Referinţe
/		
Act Administrativ nr. Titlu de proprietate 1481-59370, din 07/10/1998 emis de CJSDPT Dolj;		
B1	Intabulare, drept de PROPRIETATE, dobandit prin Reconstituire, cota actuala 1/1, cota initiala 1/1	A1
	1) **AUREL LUIZA** DEFUNCT:Da	

C. Partea III. SARCINI .

Inscrieri privind dezmembramintele dreptului de proprietate, drepturi reale de garanţie şi sarcini	Referinţe
NU SUNT	

Anexa Nr. 1 La Partea I

Teren

Nr cadastral	Suprafaţa (mp)*	Observaţii / Referinţe
	12.666	Imobil traversat de PUG conform HCL nr.8/31.01.2011, diminuare cu 2.57 %

* Suprafaţa este determinată in planul de proiecţie Stereo 70.

DETALII LINIARE IMOBIL

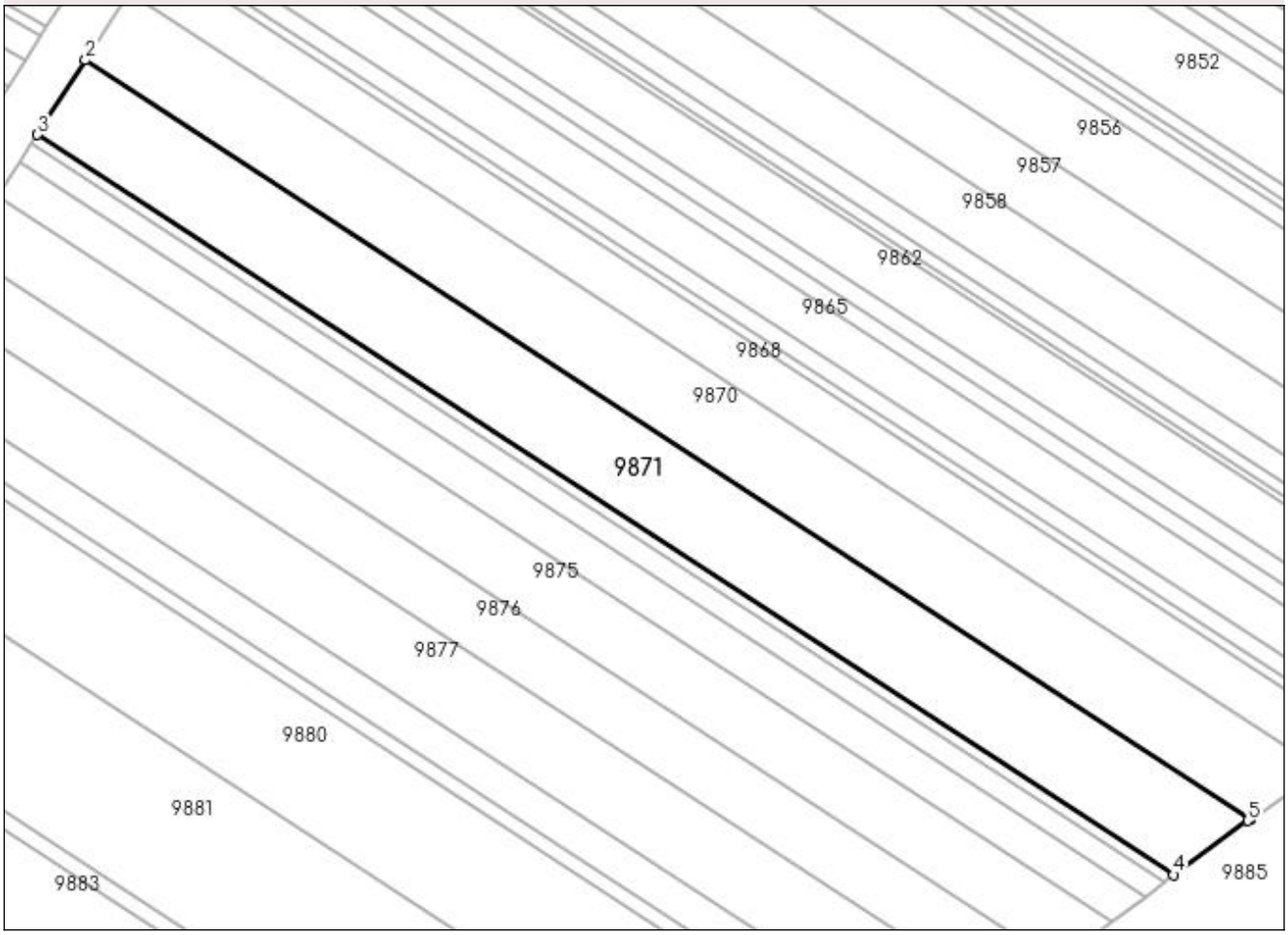

Date referitoare la teren

Crt	Categorie folosinţă	Intra vilan	Suprafaţa (mp)	Tarla	Parcelă	Nr. topo	Observaţii / Referinţe
1	arabil	DA	987	84	59	-	
2	arabil	NU	11.679	84	59	-	

Lungime Segmente
1) Valorile lungimilor segmentelor sunt obţinute din proiecţie în plan.

Punct început	X / Y	Punct sfârşit	X / Y	Lungime segment (** (m)
1	392.295,386 283.587,189	2	391.919,455 283.831,93	448.578
2	391.919,455 283.831,93	3	391.903,898 283.807,945	28.588
3	391.903,898 283.807,945	4	392.270,593 283.569,217	437.558
4	392.270,593 283.569,217	5	392.294,562 283.586,623	29.622

Punct început	X / Y	Punct sfârşit	X / Y	Lungime segment (** (m)
5	392.294,562 283.586,623	1	392.295,386 283.587,189	0.999

** Lungimile segmentelor sunt determinate în planul de proiecţie Stereo 70 şi sunt rotunjite la 1 milimetru.
*** Distanţa dintre puncte este formată din segmente cumulate ce sunt mai mici decât valoarea 1 milimetru.

DATE DESPRE IMOBILUL NR. 9872

Oficiul de Cadastru şi Publicitate Imobiliară DOLJ
Biroul de Cadastru şi Publicitate Imobiliară Craiova

A. Partea I. Descrierea imobilului

TEREN Necunoscut

Adresa: Loc. Cerat, Jud. Dolj, T 84, P 60

Nr. Crt	Nr cadastral Nr. topografic	Suprafaţa* (mp)	Observaţii / Referinţe
A1		1.559	Sector cadastral:16 Teren neimprejmuit; Imobil traversat de PUG conform HCL nr.8/31.01.2011, diminuare cu 2.57 %

B. Partea II. Proprietari şi acte

Inscrieri privitoare la dreptul de proprietate şi alte drepturi reale		Referinţe
/		
Act Administrativ nr. Titlu de proprietate 1238-15023, din 28/08/1995 emis de CJSDPT Dolj;		
B1	Intabulare, drept de PROPRIETATE, dobandit prin Reconstituire, cota actuala 1/1, cota initiala 1/1	A1
	1) **PIRVAN ALEXANDRU** DEFUNCT:Da	

C. Partea III. SARCINI .

Inscrieri privind dezmembramintele dreptului de proprietate, drepturi reale de garanţie şi sarcini	Referinţe
NU SUNT	

Anexa Nr. 1 La Partea I

Teren

Nr cadastral	Suprafaţa (mp)*	Observaţii / Referinţe
	1.559	Imobil traversat de PUG conform HCL nr.8/31.01.2011, diminuare cu 2.57 %

* Suprafaţa este determinată in planul de proiecţie Stereo 70.

DETALII LINIARE IMOBIL

Date referitoare la teren

Crt	Categorie folosinţă	Intra vilan	Suprafaţa (mp)	Tarla	Parcelă	Nr. topo	Observaţii / Referinţe
1	arabil	DA	130	84	60	-	
2	arabil	NU	1.429	84	60	-	

Lungime Segmente
1) Valorile lungimilor segmentelor sunt obţinute din proiecţie în plan.

Punct început	X / Y	Punct sfârşit	X / Y	Lungime segment (** (m)
1	392.270,593 283.569,217	2	391.903,898 283.807,945	437.558
2	391.903,898 283.807,945	3	391.901,956 283.804,951	3.568
3	391.901,956 283.804,951	4	392.267,551 283.566,94	436.244
4	392.267,551 283.566,94	5	392.269,536 283.568,449	2.494

Punct început	X / Y	Punct sfârşit	X / Y	Lungime segment (** (m)
5	392.269,536 283.568,449	1	392.270,593 283.569,217	1.307

** Lungimile segmentelor sunt determinate în planul de proiecţie Stereo 70 şi sunt rotunjite la 1 milimetru.
*** Distanţa dintre puncte este formată din segmente cumulate ce sunt mai mici decât valoarea 1 milimetru.

DATE DESPRE IMOBILUL NR. 9873

Oficiul de Cadastru şi Publicitate Imobiliară DOLJ
Biroul de Cadastru şi Publicitate Imobiliară Craiova

A. Partea I. Descrierea imobilului

TEREN Necunoscut

Adresa: Loc. Cerat, Jud. Dolj, T 84, P 61

Nr. Crt	Nr cadastral Nr. topografic	Suprafaţa* (mp)	Observaţii / Referinţe
A1		3.215	Sector cadastral:16 Teren neimprejmuit; Imobil traversat de PUG conform HCL nr.8/31.01.2011, diminuare cu 2.57 %

B. Partea II. Proprietari şi acte

Inscrieri privitoare la dreptul de proprietate şi alte drepturi reale		Referinţe
/		
Act Notarial nr. Contract de donatie 1453, din 24/12/2003 emis de NP FLOREA GRIGORIE (Certificat de casatorie seria CD,Nr. 226330/ 11.10.1997 eliberat de Primaria Comunei Cerat.);		
B1	Intabulare, drept de PROPRIETATE, dobandit prin Conventie, cota actuala 1/1, cota initiala 1/1	A1
	1) **AUREL STEFAN** 2) **AUREL EUGENIA**	

C. Partea III. SARCINI .

Inscrieri privind dezmembramintele dreptului de proprietate, drepturi reale de garanţie şi sarcini	Referinţe
NU SUNT	

Anexa Nr. 1 La Partea I

Teren

Nr cadastral	Suprafaţa (mp)*	Observaţii / Referinţe
	3.215	Imobil traversat de PUG conform HCL nr.8/31.01.2011, diminuare cu 2.57 %

* Suprafaţa este determinată in planul de proiecţie Stereo 70.

DETALII LINIARE IMOBIL



Date referitoare la teren

Crt	Categorie folosință	Intra vilan	Suprafaţa (mp)	Tarla	Parcelă	Nr. topo	Observaţii / Referinţe
1	arabil	DA	265	84	61	-	
2	arabil	NU	2.950	84	61	-	

Lungime Segmente
1) Valorile lungimilor segmentelor sunt obţinute din proiecţie în plan.

Punct început	X / Y	Punct sfârşit	X / Y	Lungime segment (** (m)
1	392.267,551 283.566,94	2	391.901,956 283.804,951	436.244
2	391.901,956 283.804,951	3	391.897,933 283.798,749	7.392
3	391.897,933 283.798,749	4	392.261,301 283.562,187	433.587
4	392.261,301 283.562,187	1	392.267,551 283.566,94	7.851

** Lungimile segmentelor sunt determinate în planul de proiecţie Stereo 70 şi sunt rotunjite la 1 milimetru.
*** Distanţa dintre puncte este formată din segmente cumulate ce sunt mai mici decât valoarea 1 milimetru.

DATE DESPRE IMOBILUL NR. 9874

Oficiul de Cadastru şi Publicitate Imobiliară DOLJ
Biroul de Cadastru şi Publicitate Imobiliară Craiova

A. Partea I. Descrierea imobilului

TEREN Necunoscut

Adresa: Loc. Cerat, Jud. Dolj, T 84, P 62

Nr. Crt	Nr cadastral Nr. topografic	Suprafaţa* (mp)	Observaţii / Referinţe
A1		5.554	Sector cadastral:16 Teren neimprejmuit; Imobil traversat de PUG conform HCL nr.8/31.01.2011, diminuare cu 2.57 %

B. Partea II. Proprietari şi acte

Inscrieri privitoare la dreptul de proprietate şi alte drepturi reale		Referinţe
/		
Act Administrativ nr. Titlu de proprietate 1473-59370, din 10/08/1998 emis de CJSDPT Dolj;		
B1	Intabulare, drept de PROPRIETATE, dobandit prin Reconstituire, cota actuala 1/1, cota initiala 1/1	A1
	1) **AUREL CONSTANTINA**	

C. Partea III. SARCINI .

Inscrieri privind dezmembramintele dreptului de proprietate, drepturi reale de garanţie şi sarcini	Referinţe
NU SUNT	

Anexa Nr. 1 La Partea I

Teren

Nr cadastral	Suprafaţa (mp)*	Observaţii / Referinţe
	5.554	Imobil traversat de PUG conform HCL nr.8/31.01.2011, diminuare cu 2.57 %

* Suprafaţa este determinată in planul de proiecţie Stereo 70.

DETALII LINIARE IMOBIL

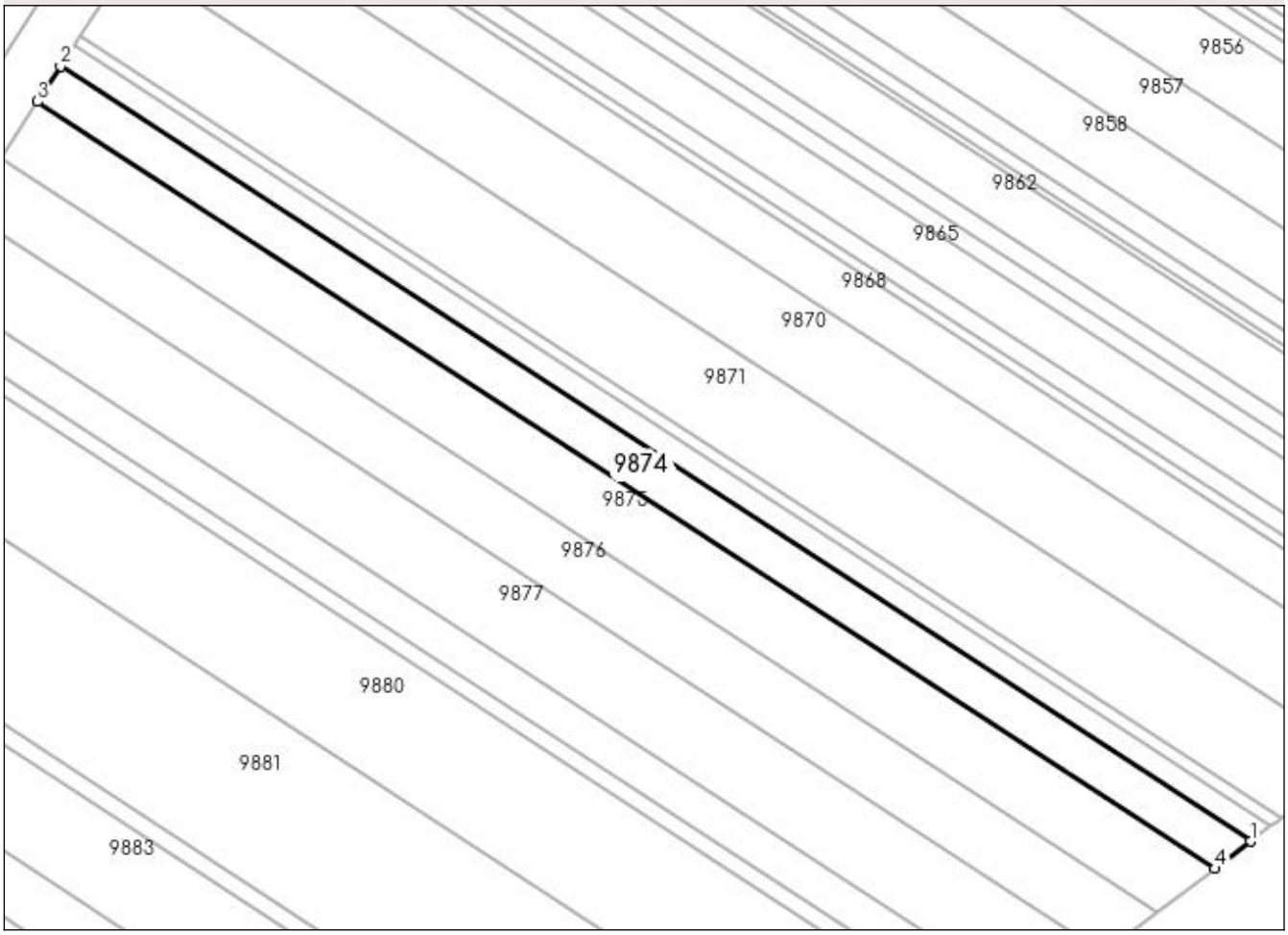

Date referitoare la teren

Crt	Categorie folosință	Intra vilan	Suprafaţa (mp)	Tarla	Parcelă	Nr. topo	Observaţii / Referinţe
1	arabil	DA	469	84	62	-	
2	arabil	NU	5.085	84	62	-	

Lungime Segmente
1) Valorile lungimilor segmentelor sunt obţinute din proiecţie în plan.

Punct început	X / Y	Punct sfârşit	X / Y	Lungime segment (** (m)
1	392.261,301 283.562,187	2	391.897,933 283.798,749	433.587
2	391.897,933 283.798,749	3	391.890,926 283.787,945	12.878
3	391.890,926 283.787,945	4	392.250,414 283.553,908	428.959
4	392.250,414 283.553,908	1	392.261,301 283.562,187	13.677

** Lungimile segmentelor sunt determinate în planul de proiecţie Stereo 70 şi sunt rotunjite la 1 milimetru.
*** Distanţa dintre puncte este formată din segmente cumulate ce sunt mai mici decât valoarea 1 milimetru.

DATE DESPRE IMOBILUL NR. 9875

Oficiul de Cadastru şi Publicitate Imobiliară DOLJ
Biroul de Cadastru şi Publicitate Imobiliară Craiova

A. Partea I. Descrierea imobilului

TEREN Necunoscut

Adresa: Loc. Cerat, Jud. Dolj, T 84, P 63

Nr. Crt	Nr cadastral Nr. topografic	Suprafaţa* (mp)	Observaţii / Referinţe
A1		8.769	Sector cadastral:16 Teren neimprejmuit; Imobil traversat de PUG conform HCL nr.8/31.01.2011, diminuare cu 2.57 %

B. Partea II. Proprietari şi acte

Inscrieri privitoare la dreptul de proprietate şi alte drepturi reale		Referinţe
/		
Act Administrativ nr. Titlu de proprietate 1503-48433, din 08/02/1999 emis de CJSDPT Dolj;		
B1	Intabulare, drept de PROPRIETATE, dobandit prin Reconstituire, cota actuala 1/1, cota initiala 1/1	A1
	1) **PĂDEANU GRIGORIE**	

C. Partea III. SARCINI .

Inscrieri privind dezmembramintele dreptului de proprietate, drepturi reale de garanţie şi sarcini	Referinţe
NU SUNT	

Anexa Nr. 1 La Partea I

Teren

Nr cadastral	Suprafaţa (mp)*	Observaţii / Referinţe
	8.769	Imobil traversat de PUG conform HCL nr.8/31.01.2011, diminuare cu 2.57 %

* Suprafaţa este determinată in planul de proiecţie Stereo 70.

DETALII LINIARE IMOBIL

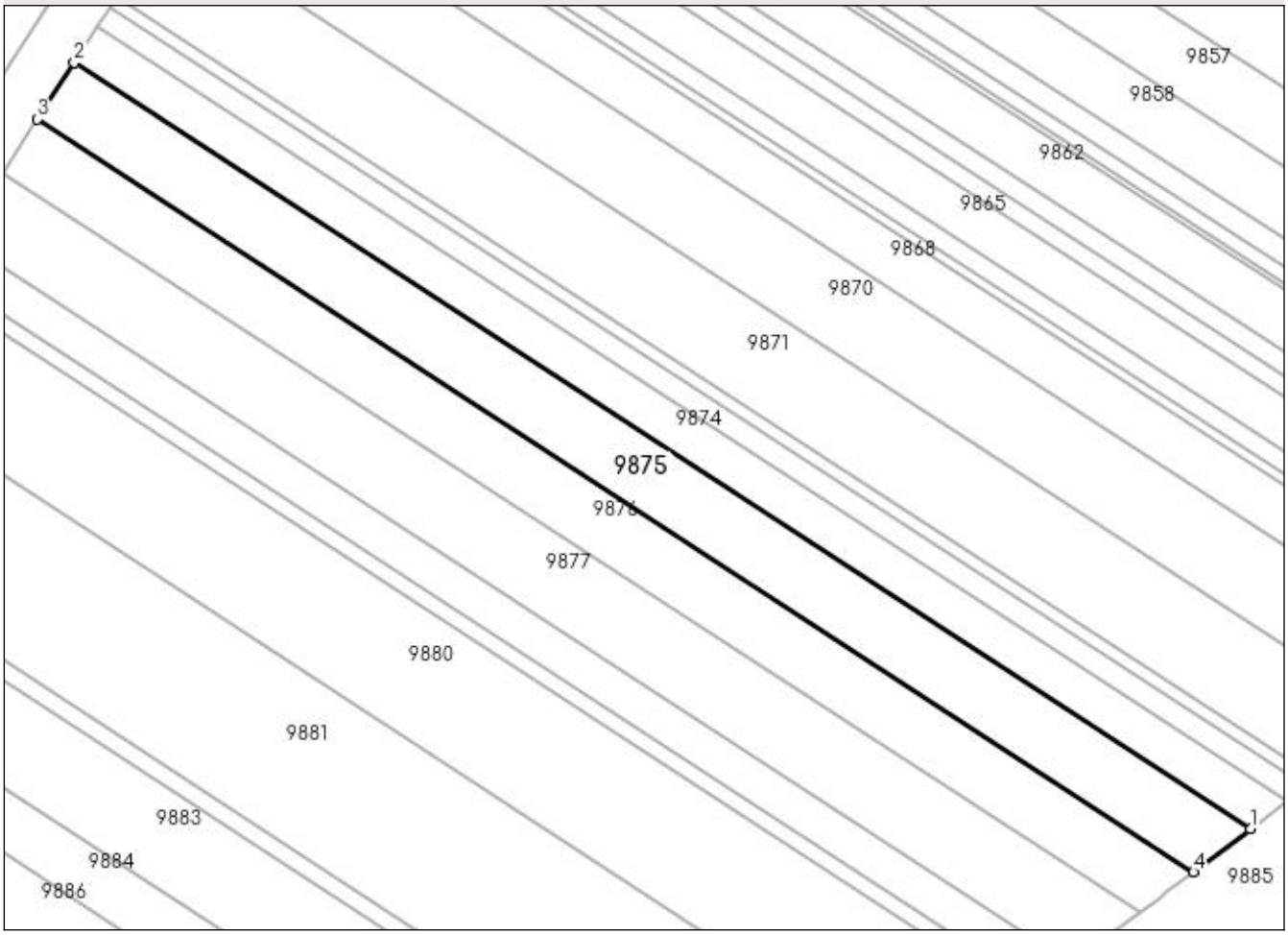

Date referitoare la teren

Crt	Categorie folosinţă	Intra vilan	Suprafaţa (mp)	Tarla	Parcelă	Nr. topo	Observaţii / Referinţe
1	arabil	DA	769	84	63	-	
2	arabil	NU	8.000	84	63	-	

Lungime Segmente
1) Valorile lungimilor segmentelor sunt obţinute din proiecţie în plan.

Punct început	X / Y	Punct sfârşit	X / Y	Lungime segment (** (m)
1	392.250,414 283.553,908	2	391.890,926 283.787,945	428.959
2	391.890,926 283.787,945	3	391.879,704 283.770,645	20.621
3	391.879,704 283.770,645	4	392.232,982 283.540,652	421.547
4	392.232,982 283.540,652	1	392.250,414 283.553,908	21.901

** Lungimile segmentelor sunt determinate în planul de proiecţie Stereo 70 şi sunt rotunjite la 1 milimetru.
*** Distanţa dintre puncte este formată din segmente cumulate ce sunt mai mici decât valoarea 1 milimetru.

DATE DESPRE IMOBILUL NR. 9876

Oficiul de Cadastru şi Publicitate Imobiliară DOLJ
Biroul de Cadastru şi Publicitate Imobiliară Craiova

A. Partea I. Descrierea imobilului

TEREN Necunoscut

Adresa: Loc. Cerat, Jud. Dolj, T84 P 64

Nr. Crt	Nr cadastral Nr. topografic	Suprafaţa* (mp)	Observaţii / Referinţe
A1	30793	8.115	Sector cadastral:16 Teren neimprejmuit; Imobil traversat de PUG conform HCL nr.8/31.01.2011

B. Partea II. Proprietari şi acte

Inscrieri privitoare la dreptul de proprietate şi alte drepturi reale		Referinţe
133187 / 28/10/2014		
Act Administrativ nr. TDP nr. 1117- 581139, din 20/01/1995 emis de CJSDPT Dolj (Act de partaj voluntar aut. nr. 1602/17.08.2005 NP Fieraru Marian , CM nr. 191/10.11.2010 NP Florea Grigorie);		
B1	Intabulare, drept de PROPRIETATE, dobandit prin Succesiune, cota actuala 1/1, cota initiala 1/1	A1
	1) **GEORGESCU FLOAREA**	

C. Partea III. SARCINI .

Inscrieri privind dezmembramintele dreptului de proprietate, drepturi reale de garanţie şi sarcini	Referinţe
NU SUNT	

Anexa Nr. 1 La Partea I

Teren

Nr cadastral	Suprafaţa (mp)*	Observaţii / Referinţe
30793	8.115	Imobil traversat de PUG conform HCL nr.8/31.01.2011

* Suprafaţa este determinată in planul de proiecţie Stereo 70.

DETALII LINIARE IMOBIL

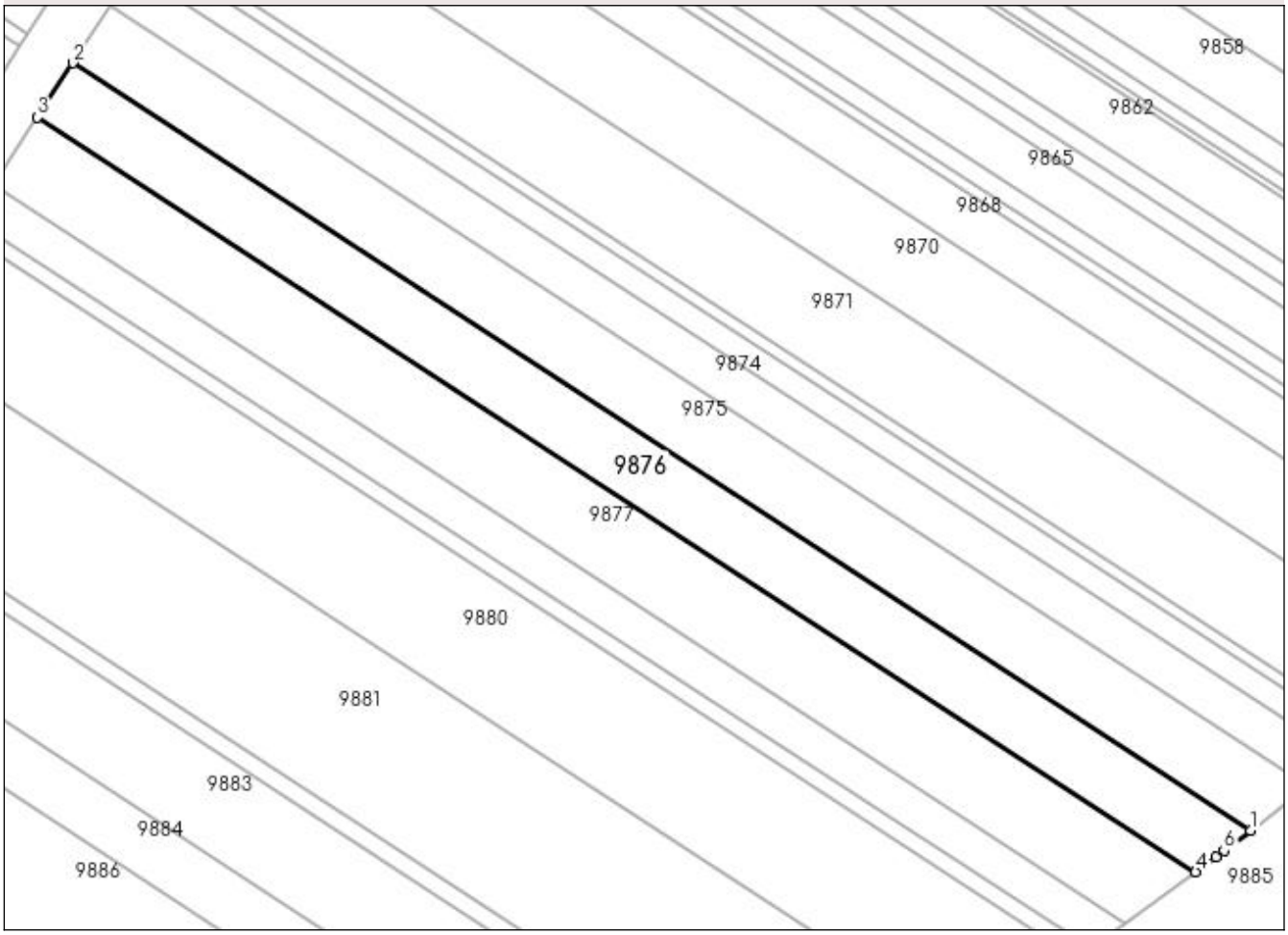

Date referitoare la teren

Crt	Categorie folosinţă	Intra vilan	Suprafaţa (mp)	Tarla	Parcelă	Nr. topo	Observaţii / Referinţe
1	arabil	DA	725	84	64	-	
2	arabil	NU	7.390	84	64	-	

Lungime Segmente
1) Valorile lungimilor segmentelor sunt obţinute din proiecţie în plan.

Punct început	X / Y	Punct sfârşit	X / Y	Lungime segment (** (m)
1	392.232,982 283.540,652	2	391.879,704 283.770,645	421.547
2	391.879,704 283.770,645	3	391.869,142 283.754,359	19.411
3	391.869,142 283.754,359	4	392.216,525 283.528,203	414.514
4	392.216,525 283.528,203	5	392.222,648 283.532,716	7.606

Punct început	X / Y	Punct sfârşit	X / Y	Lungime segment (** (m)
5	392.222,648 283.532,716	6	392.225,031 283.534,606	3.041
6	392.225,031 283.534,606	1	392.232,982 283.540,652	9.988

** Lungimile segmentelor sunt determinate în planul de proiecţie Stereo 70 şi sunt rotunjite la 1 milimetru.
*** Distanţa dintre puncte este formată din segmente cumulate ce sunt mai mici decât valoarea 1 milimetru.

DATE DESPRE IMOBILUL NR. 9877

Oficiul de Cadastru şi Publicitate Imobiliară DOLJ
Biroul de Cadastru şi Publicitate Imobiliară Craiova

A. Partea I. Descrierea imobilului

TEREN Necunoscut

Adresa: Loc. Cerat, Jud. Dolj, T84 P 64

Nr. Crt	Nr cadastral Nr. topografic	Suprafaţa* (mp)	Observaţii / Referinţe
A1	30792	10.000	Sector cadastral:16 Teren neimprejmuit; Imobil traversat de PUG conform HCL nr.8/31.01.2011

B. Partea II. Proprietari şi acte

Inscrieri privitoare la dreptul de proprietate şi alte drepturi reale		Referinţe
123119 / 08/10/2015		
Act Notarial nr. CVC AUT NR 1554, din 08/10/2015 emis de Neagoe Monica;		
B1	Intabulare, drept de PROPRIETATE, dobandit prin Conventie, cota actuala 1/1, cota initiala 1/1	A1
	1) **SOCIETATEA CERVINA SA**, CIF:9999999999999	
205101 / 20/09/2019		
Act Notarial nr. Contract de ipoteca imobiliara aut. nr. 1961, din 19/09/2019 emis de NP Neagoe Monica;		
B2	se noteaza interdictiile de instrainare, grevare, demolare, dezmembrare, inchiriere in favoarea	A1
	1) **BANCA DE EXPORT IMPORT A ROMANIEI EXIMBANK SA**, CIF:361560	

C. Partea III. SARCINI

Inscrieri privind dezmembramintele dreptului de proprietate, drepturi reale de garanţie şi sarcini		Referinţe
205101 / 20/09/2019		
Act Notarial nr. Contract de ipoteca imobiliara aut. nr. 1961, din 19/09/2019 emis de NP Neagoe Monica;		
C1	Intabulare, drept de IPOTECA, Valoare:56800000 RONsi celelalte obligatii de plata aferente creditului, dobandit prin Conventie, cota actuala 1/1, cota initiala 1/1	A1
	1) **BANCA DE EXPORT IMPORT A ROMANIEI EXIMBANK SA**, CIF:361560	

Anexa Nr. 1 La Partea I

Teren

Nr cadastral	Suprafaţa (mp)*	Observaţii / Referinţe
30792	10.000	Imobil traversat de PUG conform HCL nr.8/31.01.2011

* Suprafaţa este determinată in planul de proiecţie Stereo 70.

DETALII LINIARE IMOBIL

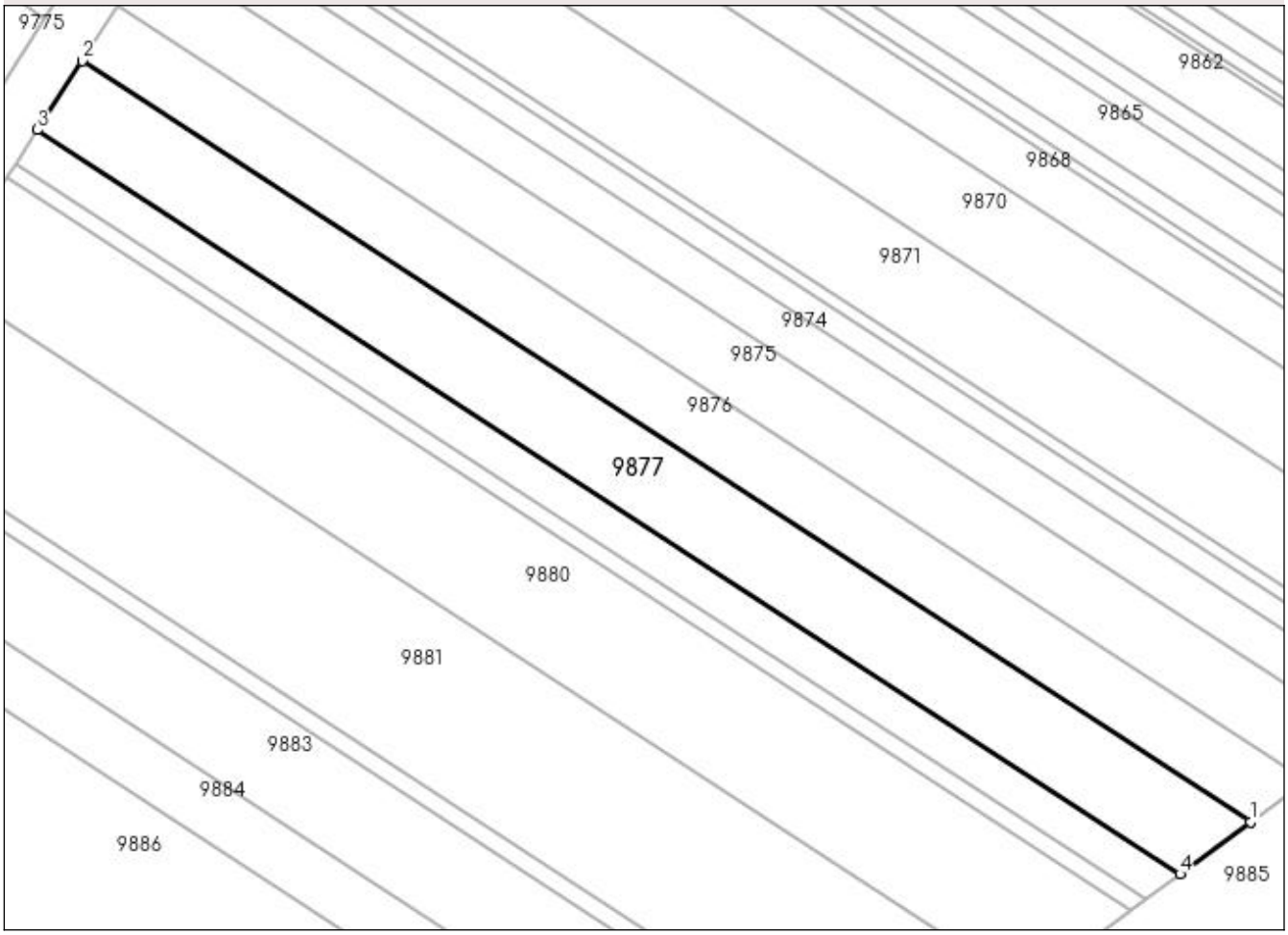

Date referitoare la teren

Crt	Categorie folosinţă	Intra vilan	Suprafaţa (mp)	Tarla	Parcelă	Nr. topo	Observaţii / Referinţe
1	arabil	DA	931	84	64	-	
2	arabil	NU	9.069	84	64	-	

Lungime Segmente
1) Valorile lungimilor segmentelor sunt obţinute din proiecţie în plan.

Punct început	X / Y	Punct sfârşit	X / Y	Lungime segment (** (m)
1	392.216,525 283.528,203	2	391.869,142 283.754,359	414.514
2	391.869,142 283.754,359	3	391.855,867 283.733,892	24.395
3	391.855,867 283.733,892	4	392.195,554 283.512,747	405.33
4	392.195,554 283.512,747	1	392.216,525 283.528,203	26.052

** Lungimile segmentelor sunt determinate în planul de proiecţie Stereo 70 şi sunt rotunjite la 1 milimetru.
*** Distanţa dintre puncte este formată din segmente cumulate ce sunt mai mici decât valoarea 1 milimetru.

DATE DESPRE IMOBILUL NR. 9878

Oficiul de Cadastru şi Publicitate Imobiliară DOLJ
Biroul de Cadastru şi Publicitate Imobiliară Craiova

A. Partea I. Descrierea imobilului

TEREN Necunoscut

Adresa: Loc. Cerat, Jud. Dolj, T 84, P 66

Nr. Crt	Nr cadastral Nr. topografic	Suprafaţa* (mp)	Observaţii / Referinţe
A1		4.774	Sector cadastral:16 Teren neimprejmuit; Imobil traversat de PUG conform HCL nr.8/31.01.2011, diminuare cu 2.57 %

B. Partea II. Proprietari şi acte

Inscrieri privitoare la dreptul de proprietate şi alte drepturi reale		Referinţe
/		
Act Administrativ nr. Titlu de proprietate 856-2207, din 03/01/1995 emis de CJSDPT Dolj;		
B1	Intabulare, drept de PROPRIETATE, dobandit prin Reconstituire, cota actuala 1/1, cota initiala 1/1	A1
	1) **AUREL G.ILIE**	

C. Partea III. SARCINI .

Inscrieri privind dezmembramintele dreptului de proprietate, drepturi reale de garanţie şi sarcini	Referinţe
NU SUNT	

Anexa Nr. 1 La Partea I

Teren

Nr cadastral	Suprafaţa (mp)*	Observaţii / Referinţe
	4.774	Imobil traversat de PUG conform HCL nr.8/31.01.2011, diminuare cu 2.57 %

* Suprafaţa este determinată in planul de proiecţie Stereo 70.

DETALII LINIARE IMOBIL

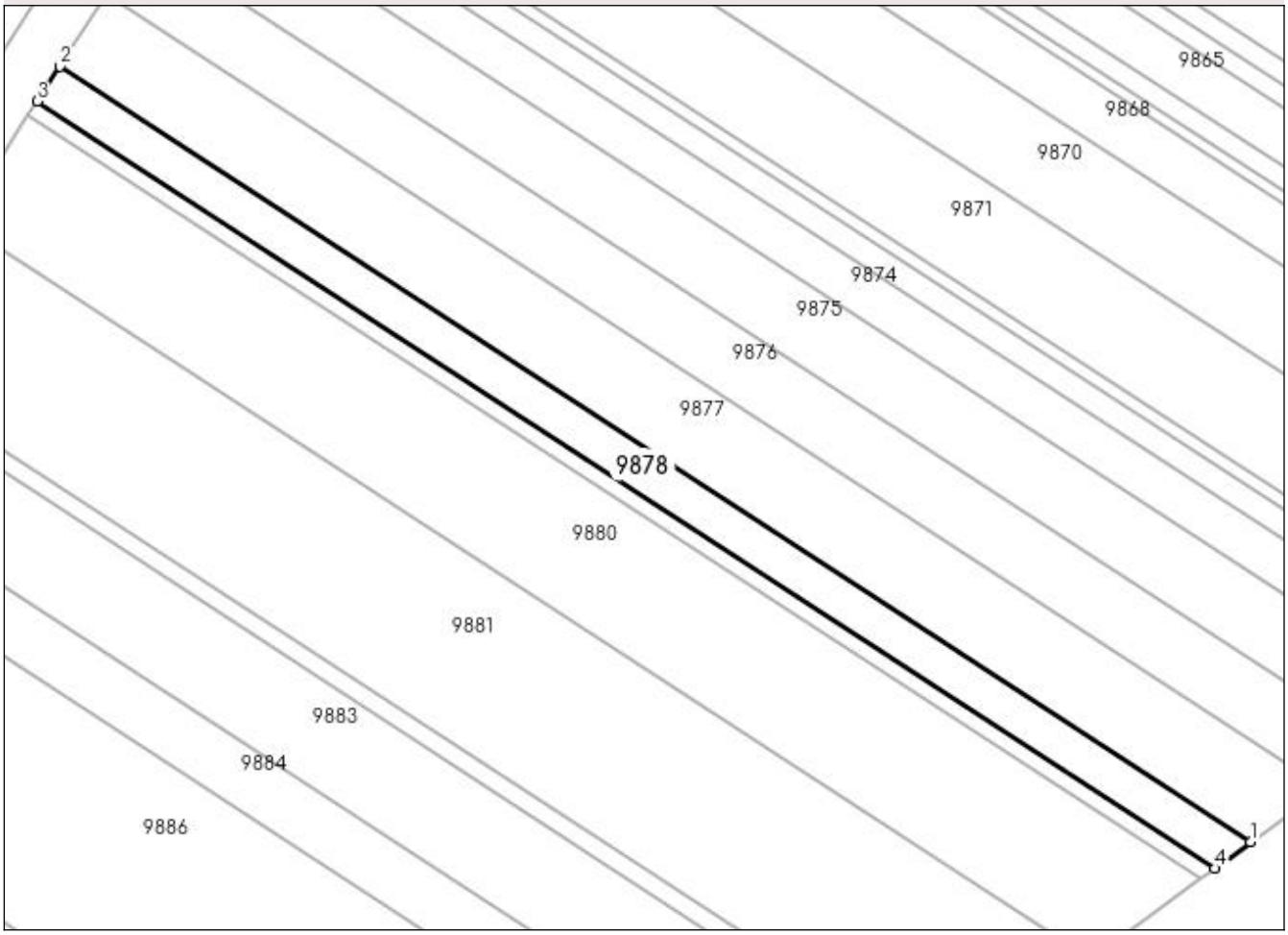

Date referitoare la teren

Crt	Categorie folosinţă	Intra vilan	Suprafaţa (mp)	Tarla	Parcelă	Nr. topo	Observaţii / Referinţe
1	arabil	DA	471	84	66	-	
2	arabil	NU	4.303	84	66	-	

Lungime Segmente
1) Valorile lungimilor segmentelor sunt obţinute din proiecţie în plan.

Punct început	X / Y	Punct sfârşit	X / Y	Lungime segment (** (m)
1	392.195,554 283.512,747	2	391.855,867 283.733,892	405.33
2	391.855,867 283.733,892	3	391.849,422 283.723,956	11.843
3	391.849,422 283.723,956	4	392.185,373 283.505,244	400.872
4	392.185,373 283.505,244	1	392.195,554 283.512,747	12.647

** Lungimile segmentelor sunt determinate în planul de proiecţie Stereo 70 şi sunt rotunjite la 1 milimetru.
*** Distanţa dintre puncte este formată din segmente cumulate ce sunt mai mici decât valoarea 1 milimetru.

DATE DESPRE IMOBILUL NR. 9879

Oficiul de Cadastru şi Publicitate Imobiliară DOLJ
Biroul de Cadastru şi Publicitate Imobiliară Craiova

A. Partea I. Descrierea imobilului

TEREN Necunoscut

Adresa: Loc. Cerat, Jud. Dolj, T 84, P 67

Nr. Crt	Nr cadastral Nr. topografic	Suprafaţa* (mp)	Observaţii / Referinţe
A1		1.949	Sector cadastral:16 Teren neimprejmuit; Imobil traversat de PUG conform HCL nr.8/31.01.2011, diminuare cu 2.57 %

B. Partea II. Proprietari şi acte

Inscrieri privitoare la dreptul de proprietate şi alte drepturi reale		Referinţe
/		
Act Administrativ nr. Titlu de proprietate 941-58140, din 17/01/1995 emis de CJSDPT Dolj;		
B1	Intabulare, drept de PROPRIETATE, dobandit prin Reconstituire, cota actuala 1/1, cota initiala 1/1	A1
	1) **AVRAM GHEORGHIŢA**	

C. Partea III. SARCINI .

Inscrieri privind dezmembramintele dreptului de proprietate, drepturi reale de garanţie şi sarcini	Referinţe
NU SUNT	

Anexa Nr. 1 La Partea I

Teren

Nr cadastral	Suprafaţa (mp)*	Observaţii / Referinţe
	1.949	Imobil traversat de PUG conform HCL nr.8/31.01.2011, diminuare cu 2.57 %

* Suprafaţa este determinată in planul de proiecţie Stereo 70.

DETALII LINIARE IMOBIL

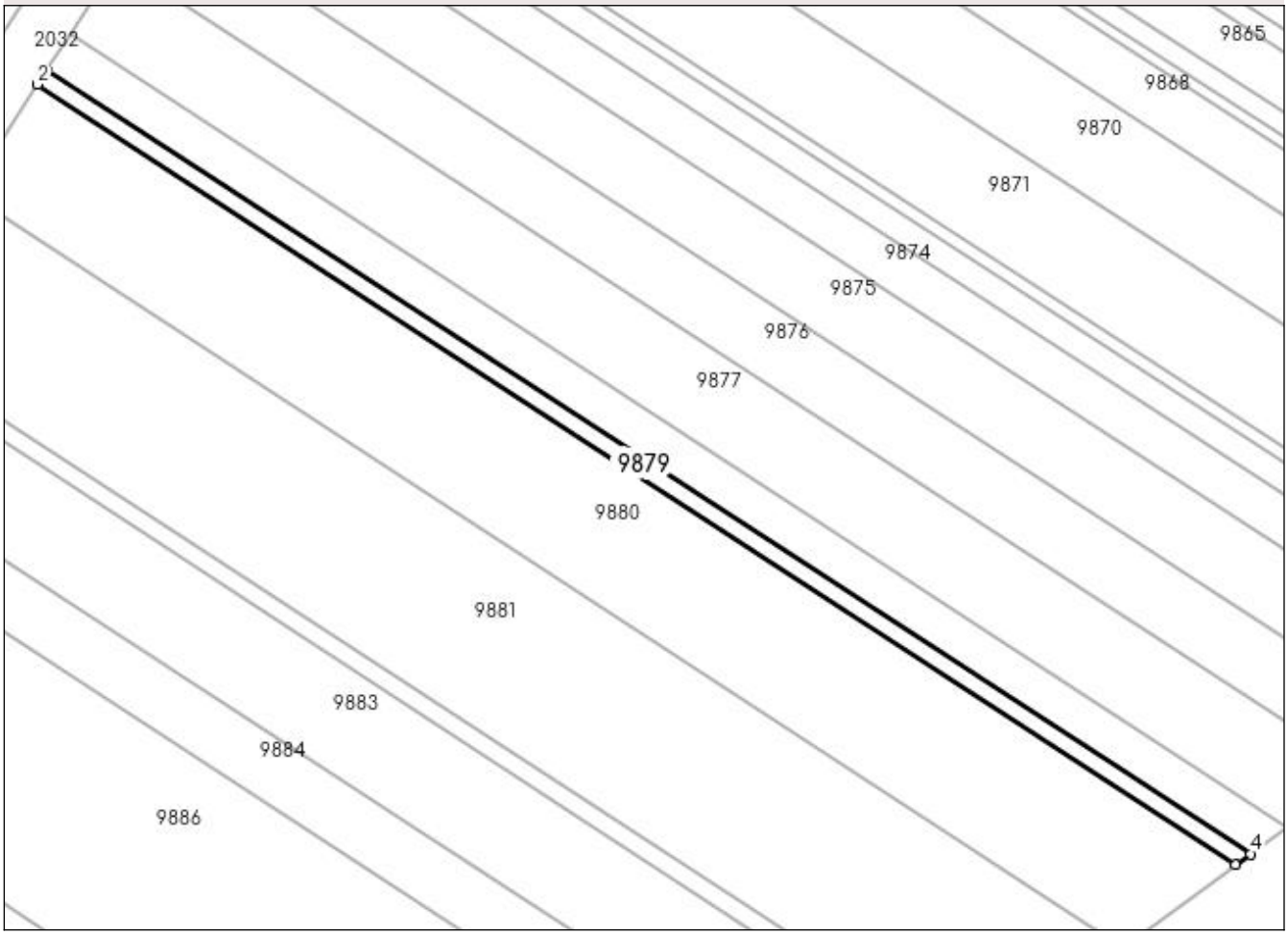

Date referitoare la teren

Crt	Categorie folosinţă	Intra vilan	Suprafaţa (mp)	Tarla	Parcelă	Nr. topo	Observaţii / Referinţe
1	arabil	DA	195	84	67	-	
2	arabil	NU	1.754	84	67	-	

Lungime Segmente
1) Valorile lungimilor segmentelor sunt obţinute din proiecţie în plan.

Punct început	X / Y	Punct sfârşit	X / Y	Lungime segment (** (m)
1	391.849,422 283.723,956	2	391.846,77 283.719,868	4.873
2	391.846,77 283.719,868	3	392.181,184 283.502,156	399.037
3	392.181,184 283.502,156	4	392.185,373 283.505,244	5.204
4	392.185,373 283.505,244	1	391.849,422 283.723,956	400.872

** Lungimile segmentelor sunt determinate în planul de proiecţie Stereo 70 şi sunt rotunjite la 1 milimetru.
*** Distanţa dintre puncte este formată din segmente cumulate ce sunt mai mici decât valoarea 1 milimetru.

DATE DESPRE IMOBILUL NR. 9880

Oficiul de Cadastru şi Publicitate Imobiliară DOLJ
Biroul de Cadastru şi Publicitate Imobiliară Craiova

A. Partea I. Descrierea imobilului

TEREN Necunoscut

Adresa: Loc. Cerat, Jud. Dolj, T84, P68

Nr. Crt	Nr cadastral Nr. topografic	Suprafaţa* (mp)	Observaţii / Referinţe
A1	31259	14.276	Sector cadastral:16 Teren neimprejmuit; Imobil traversat de PUG conform HCL nr.8/31.01.2011

B. Partea II. Proprietari şi acte

Inscrieri privitoare la dreptul de proprietate şi alte drepturi reale		Referinţe
183649 / 24/11/2017		
Act Notarial nr. contract de vânzare cumpărare nr. 1519, din 24/11/2017 emis de Florea ANA -MARIA;		
B1	Intabulare, drept de PROPRIETATE, dobandit prin Conventie, cota actuala 1/1, cota initiala 1/1	A1
	1) **SC OLTYRE SRL**, CIF:5469920	
223659 / 11/10/2019		
Act Notarial nr. Contract ipotecă imobiliară aut. nr. 2069, din 01/10/2019 emis de NP Neagoe Monica;		
B2	se noteaza interdictiile de instrainare, grevare, demolare, construire, alipire/dezmembrare, inchiriere,	A1
	1) **BANCA DE EXPORT IMPORT A ROMANIEI EXIMBANK SA**, CIF:361560	

C. Partea III. SARCINI

Inscrieri privind dezmembramintele dreptului de proprietate, drepturi reale de garanţie şi sarcini		Referinţe
223659 / 11/10/2019		
Act Notarial nr. Contract ipotecă imobiliară aut. nr. 2069, din 01/10/2019 emis de NP Neagoe Monica;		
C1	Intabulare, drept de IPOTECA, Valoare:51000000 LEI+ celelalte obligatii de plata afrente creditului, dobandit prin Conventie, cota actuala 1/1, cota initiala 1/1	A1
	1) **BANCA DE EXPORT IMPORT A ROMANIEI EXIMBANK SA**, CIF:361560	

Anexa Nr. 1 La Partea I

Teren

Nr cadastral	Suprafaţa (mp)*	Observaţii / Referinţe
31259	14.276	Imobil traversat de PUG conform HCL nr.8/31.01.2011

* Suprafaţa este determinată in planul de proiecţie Stereo 70.

DETALII LINIARE IMOBIL

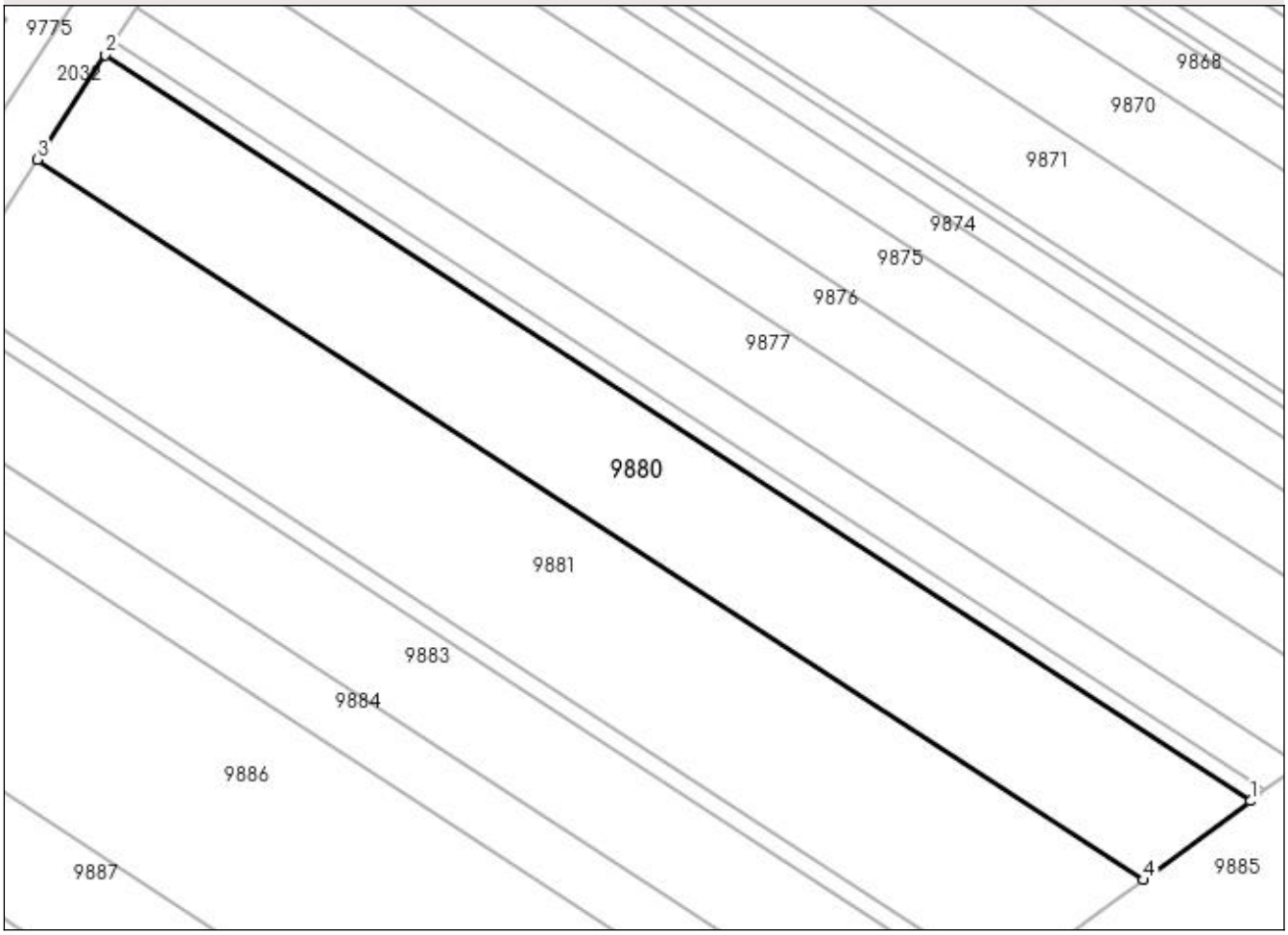

Date referitoare la teren

Crt	Categorie folosinţă	Intra vilan	Suprafaţa (mp)	Tarla	Parcelă	Nr. topo	Observaţii / Referinţe
1	arabil	DA	1.449	84	68	-	
2	arabil	NU	12.827	84	68	-	

Lungime Segmente
1) Valorile lungimilor segmentelor sunt obţinute din proiecţie în plan.

Punct început	X / Y	Punct sfârşit	X / Y	Lungime segment (** (m)
1	392.181,184 283.502,156	2	391.846,77 283.719,868	399.037
2	391.846,77 283.719,868	3	391.826,962 283.689,328	36.401
3	391.826,962 283.689,328	4	392.149,891 283.479,093	385.334
4	392.149,891 283.479,093	1	392.181,184 283.502,156	38.873

** Lungimile segmentelor sunt determinate în planul de proiecţie Stereo 70 şi sunt rotunjite la 1 milimetru.
*** Distanţa dintre puncte este formată din segmente cumulate ce sunt mai mici decât valoarea 1 milimetru.

DATE DESPRE IMOBILUL NR. 9881

Oficiul de Cadastru şi Publicitate Imobiliară DOLJ
Biroul de Cadastru şi Publicitate Imobiliară Craiova

A. Partea I. Descrierea imobilului

TEREN Necunoscut

Adresa: Loc. Cerat, Jud. Dolj, T84,P69

Nr. Crt	Nr cadastral Nr. topografic	Suprafaţa* (mp)	Observaţii / Referinţe
A1	31811	17.820	Sector cadastral:16 Teren neimprejmuit; Imobil traversat de PUG conform HCL nr.8/31.01.2011

B. Partea II. Proprietari şi acte

Inscrieri privitoare la dreptul de proprietate şi alte drepturi reale		Referinţe
10583 / 18/01/2021		
Act Notarial nr. CVC nr.16, din 18/01/2021 emis de Florea Grigorie;		
B1	Intabulare, drept de PROPRIETATE, dobandit prin Conventie, cota actuala 1/1, cota initiala 1/1	A1
	1) **SOCIETATEA OLTYRE SRL**, CIF:5469920	

C. Partea III. SARCINI .

Inscrieri privind dezmembramintele dreptului de proprietate, drepturi reale de garanţie şi sarcini	Referinţe
NU SUNT	

Anexa Nr. 1 La Partea I

Teren

Nr cadastral	Suprafaţa (mp)*	Observaţii / Referinţe
31811	17.820	Imobil traversat de PUG conform HCL nr.8/31.01.2011

* Suprafaţa este determinată in planul de proiecţie Stereo 70.

DETALII LINIARE IMOBIL

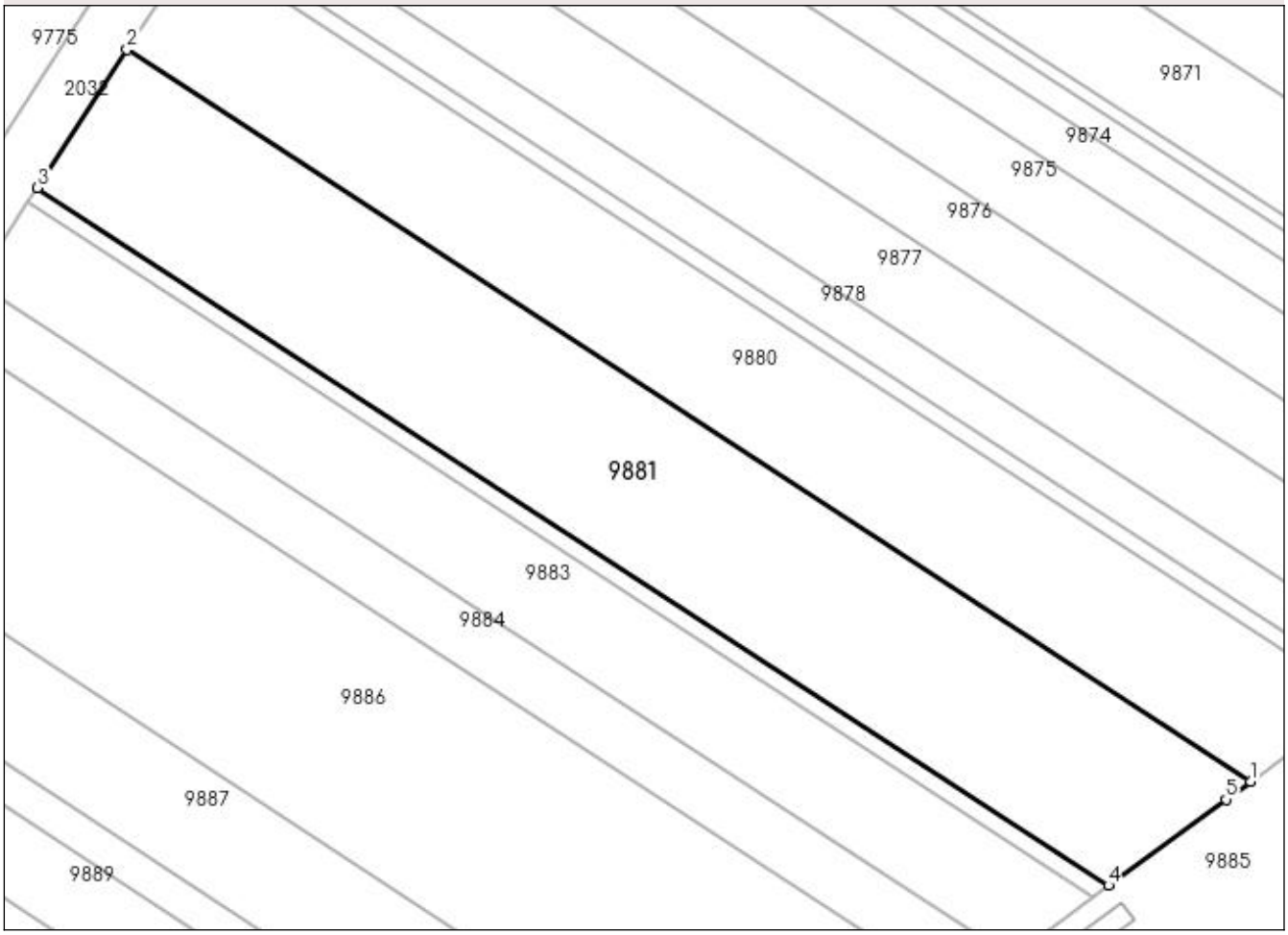

Date referitoare la teren

Crt	Categorie folosinţă	Intra vilan	Suprafaţa (mp)	Tarla	Parcelă	Nr. topo	Observaţii / Referinţe
1	arabil	DA	1.946	84	69	-	
2	arabil	NU	15.874	84	69	-	

Lungime Segmente
1) Valorile lungimilor segmentelor sunt obţinute din proiecţie în plan.

Punct început	X / Y	Punct sfârşit	X / Y	Lungime segment (** (m)
1	392.149,891 283.479,093	2	391.826,962 283.689,328	385.334
2	391.826,962 283.689,328	3	391.801,197 283.649,605	47.348
3	391.801,197 283.649,605	4	392.109,077 283.449,166	367.377
4	392.109,077 283.449,166	5	392.142,825 283.473,885	41.832

Punct început	X / Y	Punct sfârşit	X / Y	Lungime segment (** (m)
5	392.142,825 283.473,885	1	392.149,891 283.479,093	8.778

** Lungimile segmentelor sunt determinate în planul de proiecţie Stereo 70 şi sunt rotunjite la 1 milimetru.
*** Distanţa dintre puncte este formată din segmente cumulate ce sunt mai mici decât valoarea 1 milimetru.

DATE DESPRE IMOBILUL NR. 9882

Oficiul de Cadastru şi Publicitate Imobiliară DOLJ
Biroul de Cadastru şi Publicitate Imobiliară Craiova

A. Partea I. Descrierea imobilului

TEREN Necunoscut

Adresa: Loc. Cerat, Jud. Dolj, T84,P70 lot 1

Nr. Crt	Nr cadastral Nr. topografic	Suprafaţa* (mp)	Observaţii / Referinţe
A1	31647	1.871	Sector cadastral:16 Teren neimprejmuit; Imobil traversat de PUG conform HCL nr.8/31.01.2011

B. Partea II. Proprietari şi acte

Inscrieri privitoare la dreptul de proprietate şi alte drepturi reale		Referinţe
10547 / 18/01/2021		
Act Notarial nr. cvc 15, din 18/01/2021 emis de Florea Grigorie;		
B1	Intabulare, drept de PROPRIETATE, dobandit prin Conventie, cota actuala 1/1, cota initiala 1/1	A1
	1) **SOCIETATEA OLTYRE SRL**, CIF:5469920	

C. Partea III. SARCINI .

Inscrieri privind dezmembramintele dreptului de proprietate, drepturi reale de garanţie şi sarcini	Referinţe
NU SUNT	

Anexa Nr. 1 La Partea I

Teren

Nr cadastral	Suprafaţa (mp)*	Observaţii / Referinţe
31647	1.871	Imobil traversat de PUG conform HCL nr.8/31.01.2011

* Suprafaţa este determinată in planul de proiecţie Stereo 70.

DETALII LINIARE IMOBIL

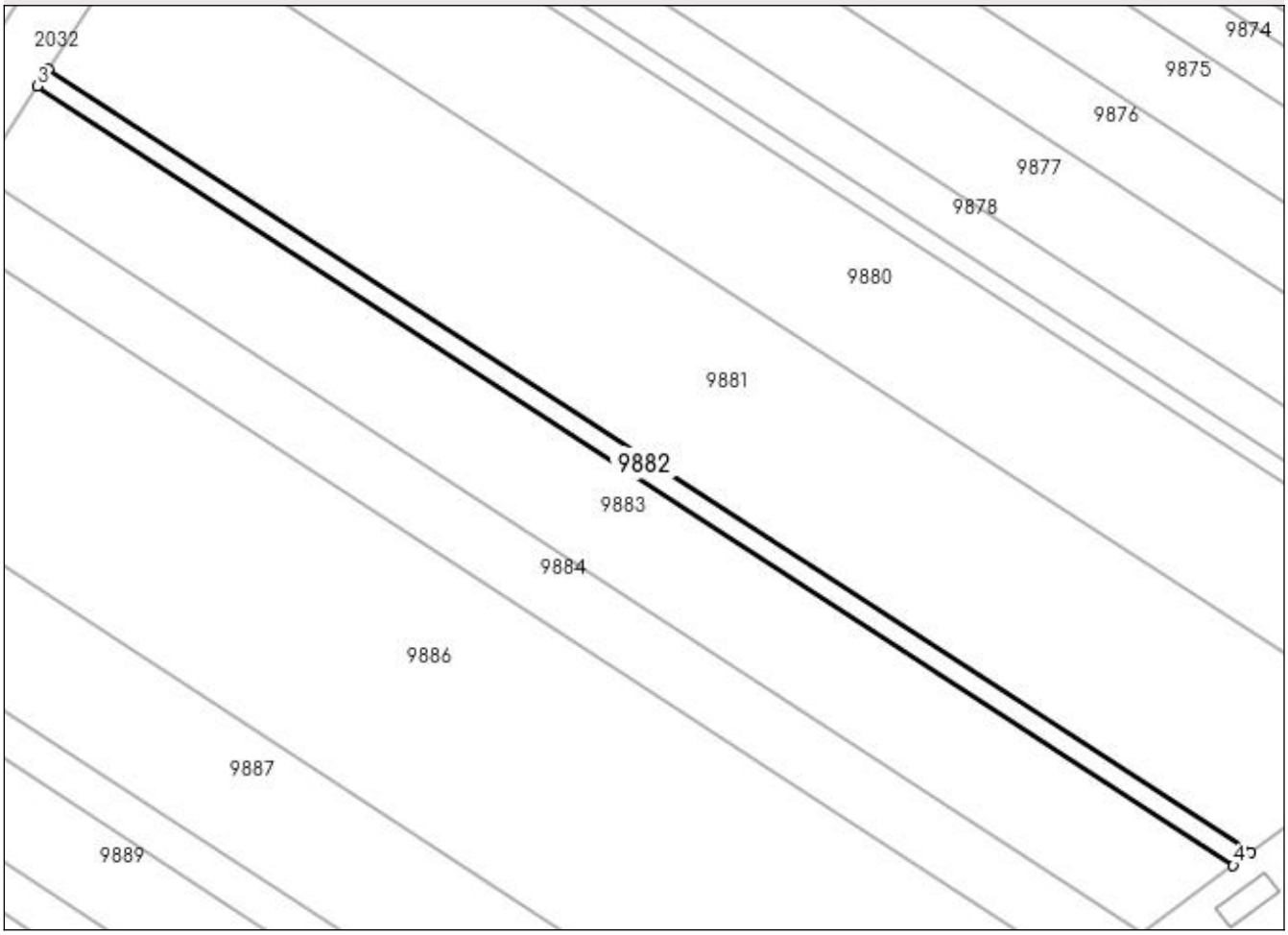

Date referitoare la teren

Crt	Categorie folosinţă	Intra vilan	Suprafaţa (mp)	Tarla	Parcelă	Nr. topo	Observaţii / Referinţe
1	arabil	DA	214	84	70 lot 1	-	
2	arabil	NU	1.657	84	70 lot 1	-	

Lungime Segmente
1) Valorile lungimilor segmentelor sunt obţinute din proiecţie în plan.

Punct început	X / Y	Punct sfârşit	X / Y	Lungime segment (** (m)
1	392.109,077 283.449,166	2	391.801,197 283.649,605	367.377
2	391.801,197 283.649,605	3	391.798,418 283.645,321	5.106
3	391.798,418 283.645,321	4	392.104,673 283.445,941	365.437
4	392.104,673 283.445,941	1	392.109,077 283.449,166	5.459

** Lungimile segmentelor sunt determinate în planul de proiecţie Stereo 70 şi sunt rotunjite la 1 milimetru.
*** Distanţa dintre puncte este formată din segmente cumulate ce sunt mai mici decât valoarea 1 milimetru.

DATE DESPRE IMOBILUL NR. 9883

Oficiul de Cadastru şi Publicitate Imobiliară DOLJ
Biroul de Cadastru şi Publicitate Imobiliară Craiova

A. Partea I. Descrierea imobilului

TEREN Necunoscut

Adresa: Loc. Cerat, Jud. Dolj, T84 P70-LOT2

Nr. Crt	Nr cadastral Nr. topografic	Suprafaţa* (mp)	Observaţii / Referinţe
A1	30651	9.845	Sector cadastral:16 Teren neimprejmuit; Imobil traversat de PUG conform HCL nr.8/31.01.2011

B. Partea II. Proprietari şi acte

Inscrieri privitoare la dreptul de proprietate şi alte drepturi reale		Referinţe
40124 / 03/04/2014		
Act Notarial nr. contract de vanzare aut nr 735, din 02/04/2014 emis de NEAGOE MONICA;		
B1	Intabulare, drept de PROPRIETATE, dobandit prin Conventie, cota actuala 1/1, cota initiala 1/1	A1
	1) **OLTYRE SRL**, CIF:9999999999999	
223631 / 11/10/2019		
Act Notarial nr. Contract ipotecă imobiliară aut. nr. 2069, din 01/10/2019 emis de NP Neagoe Monica;		
B2	se noteaza interdictiile de instrainare, grevare , demolare, construire , alipire, dezmembrare si inchiriere	A1
	1) **BANCA DE EXPORT IMPORT A ROMANIEI EXIMBANK SA**, CIF:361560	

C. Partea III. SARCINI

Inscrieri privind dezmembramintele dreptului de proprietate, drepturi reale de garanţie şi sarcini		Referinţe
223631 / 11/10/2019		
Act Notarial nr. Contract ipotecă imobiliară aut. nr. 2069, din 01/10/2019 emis de NP Neagoe Monica;		
C1	Intabulare, drept de IPOTECA, Valoare:51000000 LEIsi celelalte obligatii de plata aferente creditului, dobandit prin Conventie	A1
	1) **BANCA DE EXPORT IMPORT A ROMANIEI EXIMBANK SA**, CIF:361560	

Anexa Nr. 1 La Partea I

Teren

Nr cadastral	Suprafaţa (mp)*	Observaţii / Referinţe
30651	9.845	Imobil traversat de PUG conform HCL nr.8/31.01.2011

* Suprafaţa este determinată in planul de proiecţie Stereo 70.

DETALII LINIARE IMOBIL

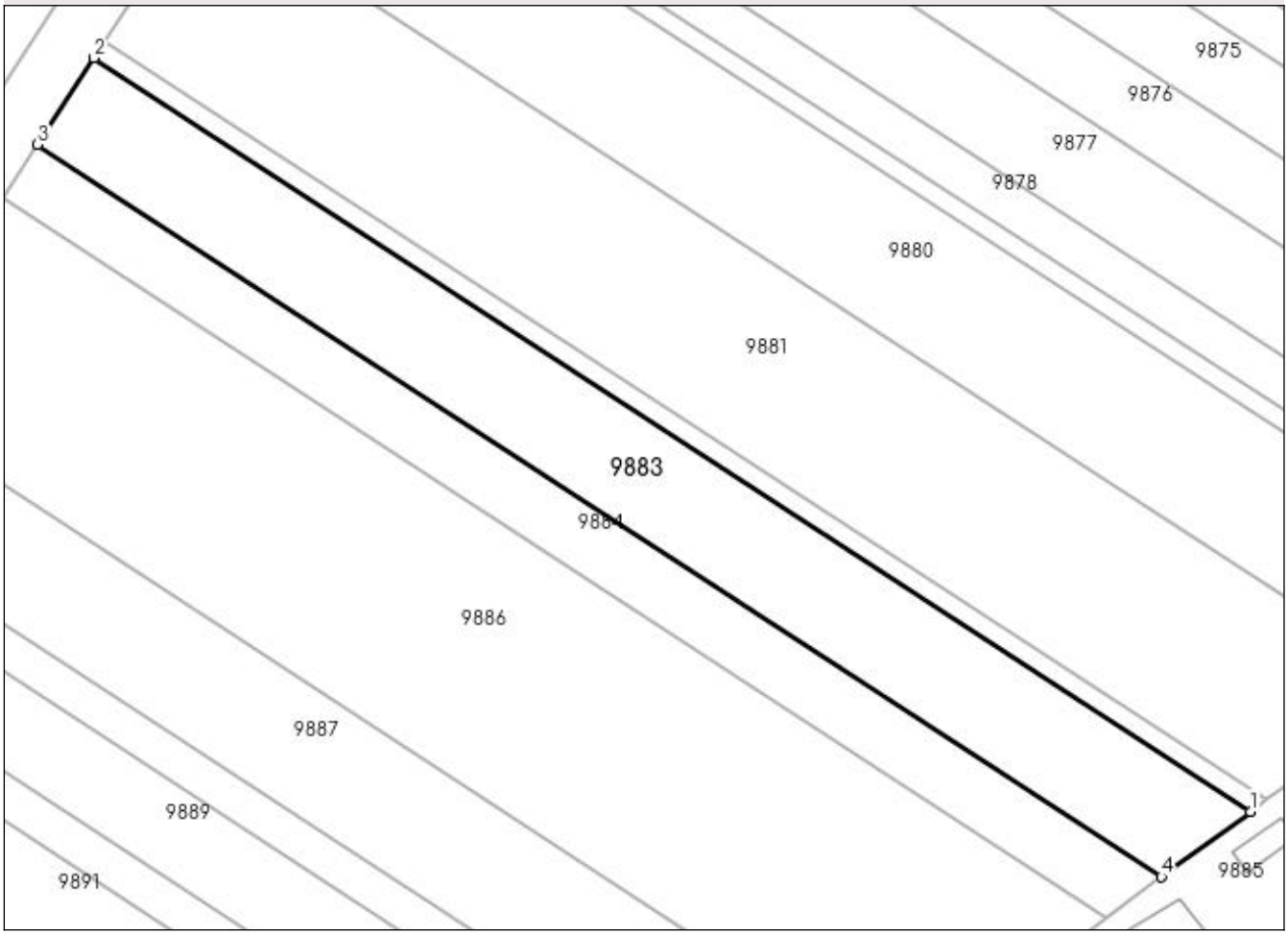

Date referitoare la teren

Crt	Categorie folosință	Intra vilan	Suprafaţa (mp)	Tarla	Parcelă	Nr. topo	Observaţii / Referinţe
1	arabil	DA	1.157	84	70 -LOT2	-	
2	arabil	NU	8.688	84	70 -LOT2	-	

Lungime Segmente
1) Valorile lungimilor segmentelor sunt obţinute din proiecţie în plan.

Punct început	X / Y	Punct sfârşit	X / Y	Lungime segment (** (m)
1	392.104,673 283.445,941	2	391.798,418 283.645,321	365.437
2	391.798,418 283.645,321	3	391.783,547 283.622,392	27.329
3	391.783,547 283.622,392	4	392.081,102 283.428,676	355.057
4	392.081,102 283.428,676	1	392.104,673 283.445,941	29.217

** Lungimile segmentelor sunt determinate în planul de proiecţie Stereo 70 şi sunt rotunjite la 1 milimetru.
*** Distanţa dintre puncte este formată din segmente cumulate ce sunt mai mici decât valoarea 1 milimetru.

DATE DESPRE IMOBILUL NR. 9884

Oficiul de Cadastru şi Publicitate Imobiliară DOLJ
Biroul de Cadastru şi Publicitate Imobiliară Craiova

A. Partea I. Descrierea imobilului

TEREN Necunoscut

Adresa: Loc. Cerat, Jud. Dolj, T84 P71

Nr. Crt	Nr cadastral Nr. topografic	Suprafaţa* (mp)	Observaţii / Referinţe
A1	30592	5.907	Sector cadastral:16 Teren neimprejmuit; Imobil traversat de PUG conform HCL nr.8/31.01.2011

B. Partea II. Proprietari şi acte

Inscrieri privitoare la dreptul de proprietate şi alte drepturi reale		Referinţe
124226 / 16/12/2013		
Act Notarial nr. contract de vanzare aut nr 1964, din 16/12/2013 emis de NP Neagoe Monica;		
B1	Intabulare, drept de PROPRIETATE, dobandit prin Conventie, cota actuala 1/1, cota initiala 1/1	A1
	1) **SC OLTYRE SA**, CIF:9999999999999	
224274 / 11/10/2019		
Act Administrativ nr. Rezolutia nr.1573, din 31/01/2014 emis de ONRC Tribunalul Dolj- dosar nr.4217/29.01.2014 (act administrativ nr Act Constitutiv din 28.01.2014, emis de OLTYRE SRL;act administrativ nr 1 din 28.01.2014, emis de OLTYRE SRL);		
B2	Se noteaza schimbarea formei juridice a proprietarului tabular de sub B1 din "OLTYRE SA" in "OLTYRE SRL''	A1
Act Notarial nr. Contract ipotecă imobiliară aut. nr. 2069, din 01/10/2019 emis de NP Neagoe Monica;		
B3	Se noteaza interdictiile de instrainare, grevare, inchiriere, dezmembrare si demolare	A1
	1) **BANCA DE EXPORT IMPORT A ROMANIEI EXIMBANK SA**, CIF:361560	

C. Partea III. SARCINI

Inscrieri privind dezmembramintele dreptului de proprietate, drepturi reale de garanţie şi sarcini		Referinţe
224274 / 11/10/2019		
Act Notarial nr. Contract ipotecă imobiliară aut. nr. 2069, din 01/10/2019 emis de NP Neagoe Monica;		
C1	Intabulare, drept de IPOTECA, Valoare:51000000 RONsi celelalte obligatii aferente creditului;, dobandit prin Conventie, cota actuala 1/1, cota initiala 1/1	A1
	1) **BANCA DE EXPORT IMPORT A ROMANIEI EXIMBANK SA**, CIF:361560	

Anexa Nr. 1 La Partea I

Teren

Nr cadastral	Suprafaţa (mp)*	Observaţii / Referinţe
30592	5.907	Imobil traversat de PUG conform HCL nr.8/31.01.2011

* Suprafaţa este determinată in planul de proiecţie Stereo 70.

DETALII LINIARE IMOBIL

Date referitoare la teren

Crt	Categorie folosință	Intra vilan	Suprafaţa (mp)	Tarla	Parcelă	Nr. topo	Observaţii / Referinţe
1	arabil	DA	721	84	71	-	
2	arabil	NU	5.186	84	71	-	

Lungime Segmente
1) Valorile lungimilor segmentelor sunt obţinute din proiecţie în plan.

Punct început	X / Y	Punct sfârşit	X / Y	Lungime segment (** (m)
1	392.081,102 283.428,676	2	391.783,547 283.622,392	355.057
2	391.783,547 283.622,392	3	391.774,412 283.608,308	16.788
3	391.774,412 283.608,308	4	392.066,623 283.418,071	348.68
4	392.066,623 283.418,071	1	392.081,102 283.428,676	17.948

** Lungimile segmentelor sunt determinate în planul de proiecţie Stereo 70 şi sunt rotunjite la 1 milimetru.
*** Distanţa dintre puncte este formată din segmente cumulate ce sunt mai mici decât valoarea 1 milimetru.

DATE DESPRE IMOBILUL NR. 9885

Oficiul de Cadastru şi Publicitate Imobiliară DOLJ
Biroul de Cadastru şi Publicitate Imobiliară Craiova

A. Partea I. Descrierea imobilului

Nr. CF vechi:57
Nr. cadastral vechi:144

TEREN Intravilan

Adresa: Loc. Cerat, Jud. Dolj, BAZA PORTARESTI

Nr. Crt	Nr cadastral Nr. topografic	Suprafaţa* (mp)	Observaţii / Referinţe
A1	30397	69.276	Sector cadastral:16 Teren neimprejmuit;

Construcţii

Crt	Nr cadastral Nr. topografic	Adresa	Observaţii / Referinţe
A1.13	30397-C13	Loc. Cerat, Jud. Dolj, BAZA PORTARESTI	Nr. niveluri:11; S. construita la sol:895 mp; SILOZ - Constructie din caramida cu acoperis de tabla si tigla (fost C14)
A1.15	30397-C15	Loc. Cerat, Jud. Dolj, BAZA PORTARESTI	Nr. niveluri:1; S. construita la sol:101 mp; S. construita desfasurata:101 mp; Magazie Lemn - Constructie din lemn cu acoperis de placi de azbociment (fost C16)
A1.16	30397-C16	Loc. Cerat, Jud. Dolj, BAZA PORTARESTI	Nr. niveluri:1; S. construita la sol:5 mp; S. construita desfasurata:5 mp; PSI - Constructie din caramida cu acoperis de placa de beton (fost C17)
A1.18	30397-C18	Loc. Cerat, Jud. Dolj, BAZA PORTARESTI	Nr. niveluri:1; S. construita la sol:2690 mp; S. construita desfasurata:2690 mp; Magazie Cereale - Constructie din caramida cu acoperis de tabla si tigla (fost C19)
A1.19	30397-C19	Loc. Cerat, Jud. Dolj, BAZA PORTARESTI	Nr. niveluri:1; S. construita la sol:593 mp; S. construita desfasurata:593 mp; Sopron metalic - Constructie din stalpi de fier cu acoperis de tabla (fost C20)
A1.20	30397-C20	Loc. Cerat, Jud. Dolj, BAZA PORTARESTI	Nr. niveluri:1; S. construita la sol:2689 mp; S. construita desfasurata:2689 mp; Magazie cereale - Constructie din caramida cu acoperis de tabla si tigla (fost C21)
A1.21	30397-C21	Loc. Cerat, Jud. Dolj, BAZA PORTARESTI	Nr. niveluri:1; S. construita la sol:5697 mp; S. construita desfasurata:5698 mp; Drum acces betonat (fost C22)
A1.22	30397-C22	Loc. Cerat, Jud. Dolj, BAZA PORTARESTI	Nr. niveluri:1; S. construita la sol:1092 mp; S. construita desfasurata:1092 mp; Linie CF industriala interioara (fost C23)

B. Partea II. Proprietari şi acte

Inscrieri privitoare la dreptul de proprietate şi alte drepturi reale		Referinţe
183200 / 30/12/2016		
Act Notarial nr. Contract de vanzare aut.nr. 2267, din 29/12/2016 emis de NP Neagoe Monica;		
B1	Intabulare, drept de PROPRIETATE, dobandit prin Conventie, cota actuala 1/1, cota initiala 1/1	A1, A1.13, A1.15, A1.16, A1.18, A1.19, A1.20, A1.21, A1.22
	1) **SC OLTYRE SRL**, CIF:5469920	
136810 / 02/07/2019		
Act Notarial nr. CONTRACT GARANTIE REALA IMOBILIARA AUT. NR. 1399, din 28/06/2019 emis de NP Neagoe Monica;		
B2	se noteaza interdictiile de instrainare, grevare, inchiriere, dezmembrare, alipire, construire , demolare, restructurare si amenajare	A1, A1.13, A1.15, A1.16, A1.18, A1.19, A1.20, A1.21, A1.22
	1) **CEC BANK SA**, CIF:361897	
Act Notarial nr. CONTRACT GARANTIE REALA IMOBILIARA AUT. NR. 1400, din 28/06/2019 emis de NP Neagoe Monica;		
B3	se noteaza interdictiile de instrainare, grevare, inchiriere, dezmembrare, alipire, construire , demolare, restructurare si amenajare	A1, A1.13, A1.15, A1.16, A1.18, A1.19, A1.20, A1.21, A1.22
	1) **CEC BANK SA**, CIF:361897	
Act Notarial nr. CONTRACT GARANTIE REALA IMOBILIARA AUT. NR. 1401, din 28/06/2019 emis de NP Neagoe Monica;		
B4	se noteaza interdictiile de instrainare, grevare, inchiriere, dezmembrare, alipire, construire , demolare, restructurare si amenajare	A1, A1.13, A1.15, A1.16, A1.18, A1.19, A1.20, A1.21, A1.22
	1) **CEC BANK SA**, CIF:361897	
Act Notarial nr. CONTRACT GARANTIE REALA IMOBILIARA AUT. NR. 1402, din 28/06/2019 emis de NP Neagoe Monica;		
B5	se noteaza interdictiile de instrainare, grevare, inchiriere, dezmembrare, alipire, construire , demolare, restructurare si	A1, A1.13, A1.15, A1.16, A1.18, A1.19, A1.20, A1.21, A1.22

Inscrieri privitoare la dreptul de proprietate şi alte drepturi reale		Referinţe
B5	amenajare	
	1) **CEC BANK SA**, CIF:361897	

C. Partea III. SARCINI

Inscrieri privind dezmembramintele dreptului de proprietate, drepturi reale de garanţie şi sarcini		Referinţe
136810 / 02/07/2019		
Act Notarial nr. CONTRACT GARANTIE REALA IMOBILIARA AUT. NR. 1399, din 28/06/2019 emis de NP Neagoe Monica;		
C1	Intabulare, drept de IPOTECA, Valoare:48460000 LEI+ celelalte obligatii de plata aferenbte creditului, dobandit prin Conventie	A1, A1.13, A1.15, A1.16, A1.18, A1.19, A1.20, A1.21, A1.22
	1) **CEC BANK SA**, CIF:361897	
Act Notarial nr. CONTRACT GARANTIE REALA IMOBILIARA AUT. NR. 1400, din 28/06/2019 emis de NP Neagoe Monica;		
C2	Intabulare, drept de IPOTECA, Valoare:67400000 LEI+ celelalte obligatii de plata aferente creditului, dobandit prin Conventie	A1, A1.13, A1.15, A1.16, A1.18, A1.19, A1.20, A1.21, A1.22
	1) **CEC BANK SA**, CIF:361897	
Act Notarial nr. CONTRACT GARANTIE REALA IMOBILIARA AUT. NR. 1401, din 28/06/2019 emis de NP Neagoe Monica;		
C3	Intabulare, drept de IPOTECA, Valoare:62000000 LEI+ celelalte obligatii de plata aferente creditului, dobandit prin Conventie	A1, A1.13, A1.15, A1.16, A1.18, A1.19, A1.20, A1.21, A1.22
	1) **CEC BANK SA**, CIF:361897	
Act Notarial nr. CONTRACT GARANTIE REALA IMOBILIARA AUT. NR. 1402, din 28/06/2019 emis de NP Neagoe Monica;		
C4	Intabulare, drept de IPOTECA, Valoare:19000000 LEI+ celelalte obligatii aferente creditului, dobandit prin Conventie	A1, A1.13, A1.15, A1.16, A1.18, A1.19, A1.20, A1.21, A1.22
	1) **CEC BANK SA**, CIF:361897	
217113 / 01/11/2022		
Act Notarial nr. ACT ADITIONAL AUT NR 4422, din 31/10/2022 emis de NP CANTAR ELENA;		
C5	se noteaza modificarea contractului de sub C4 conform actului aditional aut nr 4422/31.10.2022 NP Cantar Elena in sensul ca suma garantata este 2653978,59 eur	A1, A1.13, A1.15, A1.16, A1.18, A1.19, A1.20, A1.21, A1.22
217120 / 01/11/2022		
Act Notarial nr. ACT ADITIONAL AUT NR 4428, din 31/10/2022 emis de NP CANTAR ELENA;		
C6	se notează modificarea contract de ipoteca aut nr 1401 din 28.06.2019, înscris sub C 3, conform actului adiţional aut nr 4428 din 31.10.2022, in sensul conversiei monedei din lei in euro, suma creditului fiind 9822324.16 euro,	A1, A1.13, A1.15, A1.16, A1.18, A1.19, A1.20, A1.21, A1.22
217125 / 01/11/2022		
Act Notarial nr. ACT ADITIONAL AUT NR 4427, din 31/10/2022 emis de NP CANTAR ELENA;		
C7	se notează modificarea/completarea contractului de ipoteca de sub C2, conform actului adiţional autentic nr 4427 din 31.10.2022, NP CANTAR ELENA, in sensul conversiei monedei din lei in euro,rezultand un credit de 10.414.730,27 eur	A1, A1.13, A1.15, A1.16, A1.18, A1.19, A1.20, A1.21, A1.22

Anexa Nr. 1 La Partea I

Teren

Nr cadastral	Suprafaţa (mp)*	Observaţii / Referinţe
30397	69.276	

* Suprafaţa este determinată in planul de proiecţie Stereo 70.

DETALII LINIARE IMOBIL

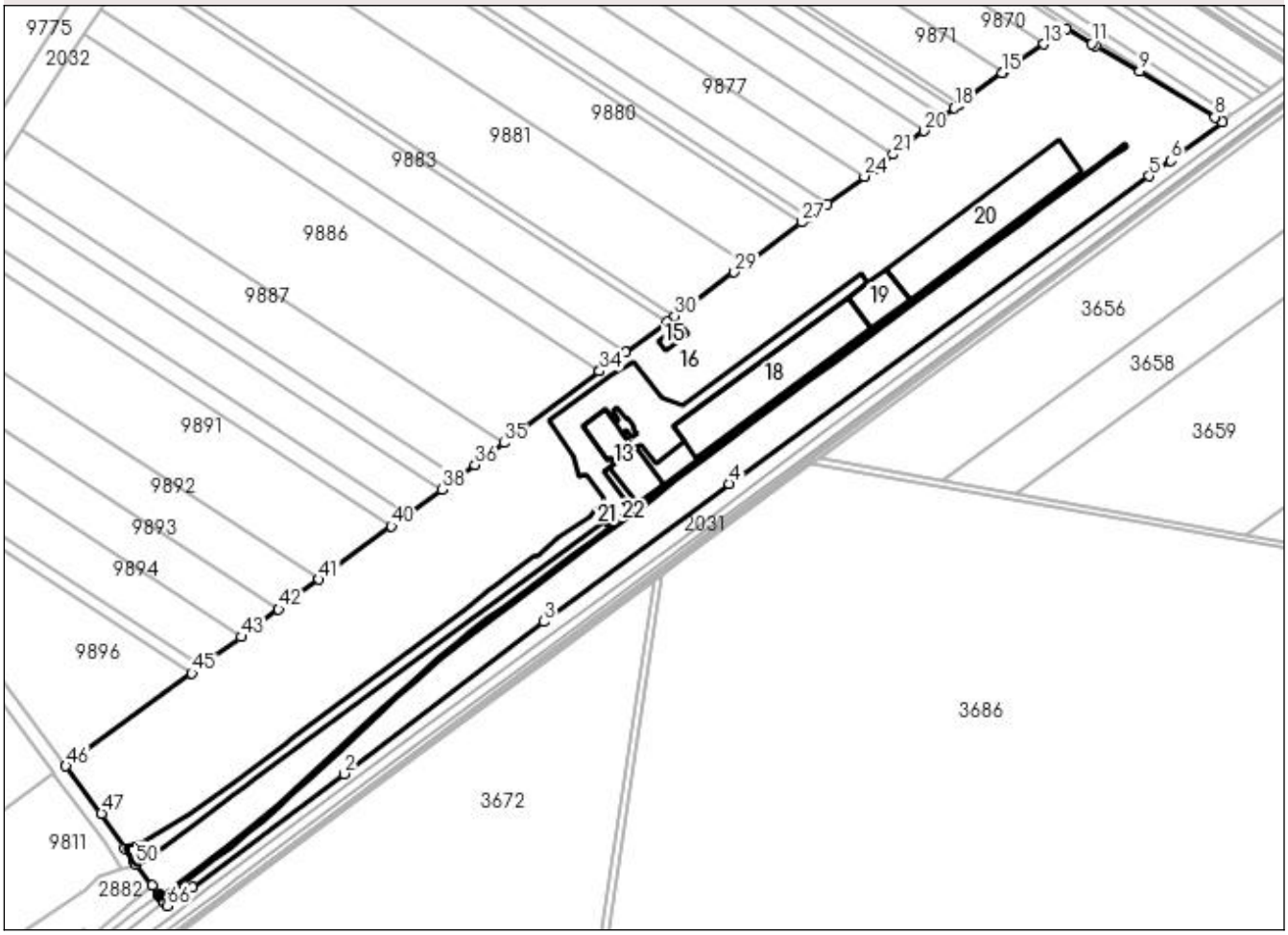

Date referitoare la teren

Crt	Categorie folosinţă	Intra vilan	Suprafaţa (mp)	Tarla	Parcelă	Nr. topo	Observaţii / Referinţe
1	curti constructii	DA	69.276	-	-	-	TEREN INTRAVILAN IMPREJMUIT PARTIAL CU GARD PLASA SARMA

Date referitoare la construcţii

Crt	Număr	Destinaţie construcţie	Supraf. (mp)	Situaţie juridică	Observaţii / Referinţe
A1.13	30397-C13	constructii industriale si edilitare	895	Cu acte	Nr. niveluri:11; S. construita la sol:895 mp; SILOZ - Constructie din caramida cu acoperis de tabla si tigla (fost C14)
A1.15	30397-C15	constructii anexa	101	Cu acte	Nr. niveluri:1; S. construita la sol:101 mp; S. construita desfasurata:101 mp; Magazie Lemn - Constructie din lemn cu acoperis de placi de azbociment (fost C16)
A1.16	30397-C16	constructii anexa	5	Cu acte	Nr. niveluri:1; S. construita la sol:5 mp; S. construita desfasurata:5 mp; PSI - Constructie din caramida cu acoperis de placa de beton (fost C17)
A1.18	30397-C18	constructii anexa	2.690	Cu acte	Nr. niveluri:1; S. construita la sol:2690 mp; S. construita desfasurata:2690 mp; Magazie Cereale - Constructie din caramida cu acoperis de tabla si tigla (fost C19)
A1.19	30397-C19	constructii anexa	593	Cu acte	Nr. niveluri:1; S. construita la sol:593 mp; S. construita desfasurata:593 mp; Sopron metalic - Constructie din stalpi de fier cu acoperis de tabla (fost C20)

Crt	Număr	Destinaţie construcţie	Supraf. (mp)	Situaţie juridică	Observaţii / Referinţe
A1.20	30397-C20	constructii anexa	2.689	Cu acte	Nr. niveluri:1; S. construita la sol:2689 mp; S. construita desfasurata:2689 mp; Magazie cereale - Constructie din caramida cu acoperis de tabla si tigla (fost C21)
A1.21	30397-C21	constructii anexa	5.697	Cu acte	Nr. niveluri:1; S. construita la sol:5697 mp; S. construita desfasurata:5698 mp; Drum acces betonat (fost C22)
A1.22	30397-C22	constructii anexa	1.092	Cu acte	Nr. niveluri:1; S. construita la sol:1092 mp; S. construita desfasurata:1092 mp; Linie CF industriala interioara (fost C23)

Lungime Segmente

1) Valorile lungimilor segmentelor sunt obţinute din proiecţie în plan.

Punct început	X / Y	Punct sfârşit	X / Y	Lungime segment
1	391.835,894 283.125,847	2	391.921,949 283.190,066	107.376
4	392.139,73 283.354,38	5	392.377,72 283.528,33	294.784
7	392.419,25 283.559,13	8	392.414,95 283.561,755	5.038
10	392.347,674 283.601,958	11	392.345,238 283.603,36	2.811
13	392.318,355 283.602,971	14	392.295,386 283.587,189	27.868
16	392.270,593 283.569,217	17	392.269,536 283.568,449	1.307
19	392.261,301 283.562,187	20	392.250,414 283.553,908	13.677
22	392.225,031 283.534,606	23	392.222,648 283.532,716	3.041
25	392.195,554 283.512,747	26	392.185,373 283.505,244	12.647
28	392.149,891 283.479,093	29	392.142,825 283.473,885	8.778
31	392.104,673 283.445,941	32	392.081,102 283.428,676	29.217
34	392.066,518 283.417,994	35	392.012,394 283.377,38	67.668
37	391.986,069 283.357,768	38	391.977,109 283.351,173	11.125
40	391.948,667 283.330,24	41	391.907,564 283.299,988	51.036
43	391.863,521 283.267,574	44	391.840,955 283.250,965	28.02
46	391.764,206 283.194,479	47	391.784,457 283.167,518	33.719
49	391.802,624 283.140,647	50	391.803,838 283.138,852	2.167
52	391.816,726 283.122,023	53	391.816,73 283.122,02	0.005
55	391.817,539 283.120,966	56	391.817,709 283.120,745	0.279
58	391.818,212 283.120,087	59	391.818,465 283.119,756	0.417
61	391.819,098 283.118,933	62	391.819,282 283.118,694	0.302
64	391.819,931 283.117,854	65	391.820,15 283.117,57	0.359

Punct început	X / Y	Punct sfârşit	X / Y	Lungime segment
2	391.921,949 283.190,066	3	392.035,12 283.276,11	142.166
5	392.377,72 283.528,33	6	392.390,01 283.537,18	15.145
8	392.414,95 283.561,755	9	392.372,507 283.587,665	49.727
11	392.345,238 283.603,36	12	392.330,852 283.611,558	16.558
14	392.295,386 283.587,189	15	392.294,562 283.586,623	0.999
17	392.269,536 283.568,449	18	392.267,551 283.566,94	2.494
20	392.250,414 283.553,908	21	392.232,982 283.540,652	21.901
23	392.222,648 283.532,716	24	392.216,525 283.528,203	7.606
26	392.185,373 283.505,244	27	392.181,184 283.502,156	5.204
29	392.142,825 283.473,885	30	392.109,077 283.449,166	41.832
32	392.081,102 283.428,676	33	392.066,623 283.418,071	17.948
35	392.012,394 283.377,38	36	391.995,909 283.365,01	20.61
38	391.977,109 283.351,173	39	391.957,998 283.337,108	23.729
41	391.907,564 283.299,988	42	391.884,728 283.283,181	28.354
44	391.840,955 283.250,965	45	391.835,571 283.247,002	6.685
47	391.784,457 283.167,518	48	391.797,702 283.147,928	23.648
50	391.803,838 283.138,852	51	391.813,127 283.126,722	15.279
53	391.816,73 283.122,02	54	391.816,884 283.121,819	0.253
56	391.817,709 283.120,745	57	391.817,95 283.120,43	0.397
59	391.818,465 283.119,756	60	391.818,86 283.119,24	0.65
62	391.819,282 283.118,694	63	391.819,659 283.118,206	0.616
65	391.820,15 283.117,57	66	391.821,84 283.115,36	2.782

Punct început	X / Y	Punct sfârşit	X / Y	Lungime segment
3	392.035,12 283.276,11	4	392.139,73 283.354,38	130.65
6	392.390,01 283.537,18	7	392.419,25 283.559,13	36.562
9	392.372,507 283.587,665	10	392.347,674 283.601,958	28.652
12	392.330,852 283.611,558	13	392.318,355 283.602,971	15.163
15	392.294,562 283.586,623	16	392.270,593 283.569,217	29.622
18	392.267,551 283.566,94	19	392.261,301 283.562,187	7.851
21	392.232,982 283.540,652	22	392.225,031 283.534,606	9.988
24	392.216,525 283.528,203	25	392.195,554 283.512,747	26.052
27	392.181,184 283.502,156	28	392.149,891 283.479,093	38.873
30	392.109,077 283.449,166	31	392.104,673 283.445,941	5.459
33	392.066,623 283.418,071	34	392.066,518 283.417,994	0.13
36	391.995,909 283.365,01	37	391.986,069 283.357,768	12.218
39	391.957,998 283.337,108	40	391.948,667 283.330,24	11.586
42	391.884,728 283.283,181	43	391.863,521 283.267,574	26.331
45	391.835,571 283.247,002	46	391.764,206 283.194,479	88.609
48	391.797,702 283.147,928	49	391.802,624 283.140,647	8.789
51	391.813,127 283.126,722	52	391.816,726 283.122,023	5.918
54	391.816,884 283.121,819	55	391.817,539 283.120,966	1.075
57	391.817,95 283.120,43	58	391.818,212 283.120,087	0.431
60	391.818,86 283.119,24	61	391.819,098 283.118,933	0.389
63	391.819,659 283.118,206	64	391.819,931 283.117,854	0.445
66	391.821,84 283.115,36	1	391.835,894 283.125,847	17.535

**** Lungimile segmentelor sunt determinate în planul de proiecţie Stereo 70 şi sunt rotunjite la 1 milimetru.**

***** Distanţa dintre puncte este formată din segmente cumulate ce sunt mai mici decât valoarea 1 milimetru.**

DATE DESPRE IMOBILUL NR. 9886

Oficiul de Cadastru şi Publicitate Imobiliară DOLJ
Biroul de Cadastru şi Publicitate Imobiliară Craiova

A. Partea I. Descrierea imobilului

TEREN Necunoscut

Adresa: Loc. Cerat, Jud. Dolj, T84 P72

Nr. Crt	Nr cadastral Nr. topografic	Suprafaţa* (mp)	Observaţii / Referinţe
A1	30564	21.463	Sector cadastral:16 Teren neimprejmuit; Imobil traversat de PUG conform HCL nr.8/31.01.2011

B. Partea II. Proprietari şi acte

Inscrieri privitoare la dreptul de proprietate şi alte drepturi reale		Referinţe
103831 / 24/10/2013		
Act Notarial nr. contract de vanzare -cumparare nr 1257, din 23/10/2013 emis de FLOREA ANA MARIA;		
B1	Intabulare, drept de PROPRIETATE, dobandit prin Conventie, cota actuala 1/1, cota initiala 1/1	A1
	1) **SOCIETATEA OLTYRE SRL**, CIF:5469920	
225549 / 11/10/2019		
Act Notarial nr. Contract ipotecă imobiliară aut. nr. 2069, din 01/10/2019 emis de NP Neagoe Monica;		
B2	se noteaza interdictiile de instrainare, grevare , demolare, construire , alipire, dezmembrare si inchiriere	A1
	1) **BANCA DE EXPORT IMPORT A ROMANIEI EXIMBANK SA**, CIF:361560	

C. Partea III. SARCINI

Inscrieri privind dezmembramintele dreptului de proprietate, drepturi reale de garanţie şi sarcini		Referinţe
225549 / 11/10/2019		
Act Notarial nr. Contract ipotecă imobiliară aut. nr. 2069, din 01/10/2019 emis de NP Neagoe Monica;		
C1	Intabulare, drept de IPOTECA, Valoare:51000000 LEIsi celelalte obligatii de plata aferente creditului, dobandit prin Conventie, cota actuala 1/1, cota initiala 1/1	A1
	1) **BANCA DE EXPORT IMPORT A ROMANIEI EXIMBANK SA**, CIF:361560	

Anexa Nr. 1 La Partea I

Teren

Nr cadastral	Suprafaţa (mp)*	Observaţii / Referinţe
30564	21.463	Imobil traversat de PUG conform HCL nr.8/31.01.2011

* Suprafaţa este determinată in planul de proiecţie Stereo 70.

DETALII LINIARE IMOBIL

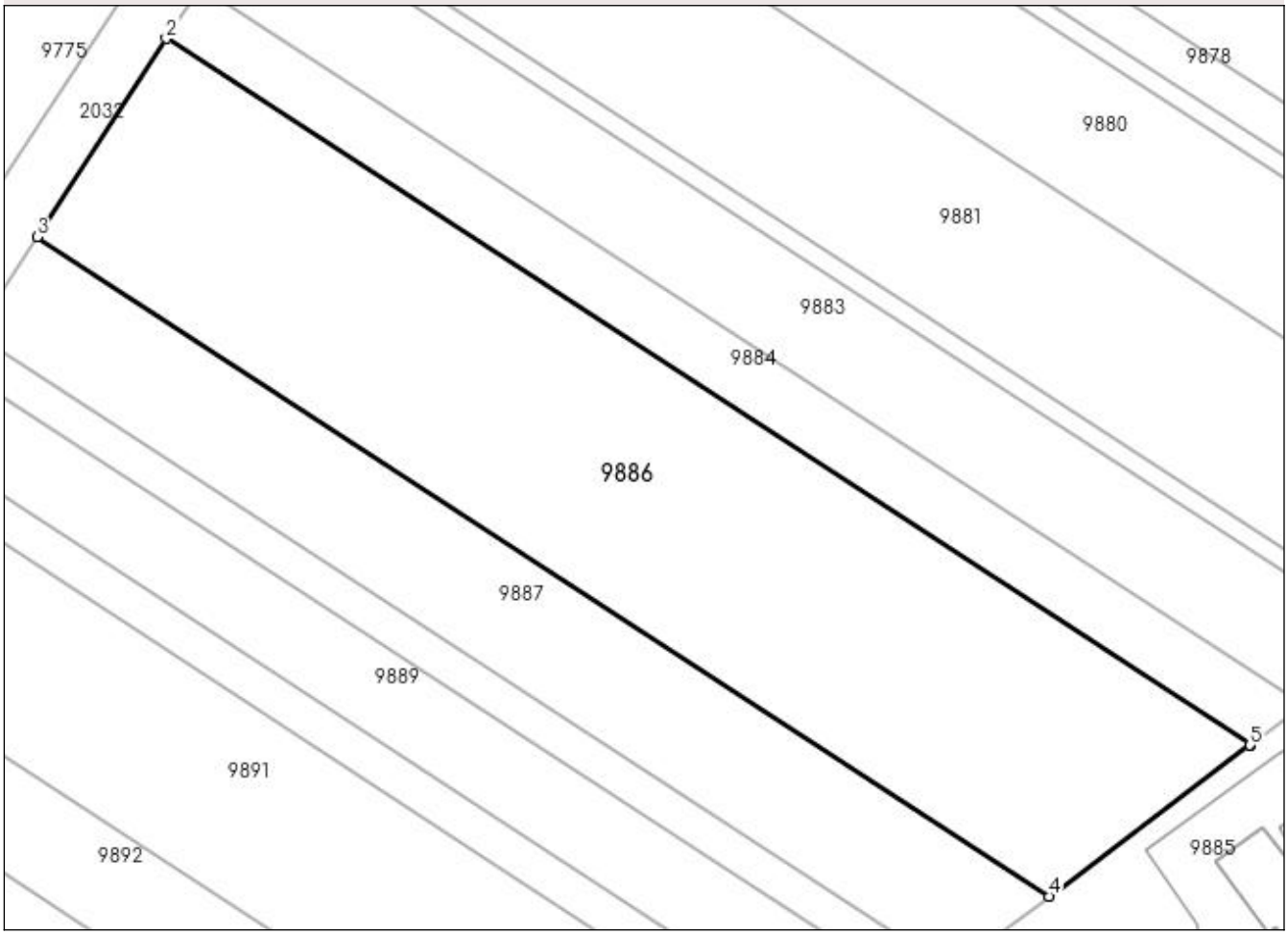

Date referitoare la teren

Crt	Categorie folosinţă	Intra vilan	Suprafaţa (mp)	Tarla	Parcelă	Nr. topo	Observaţii / Referinţe
1	arabil	DA	2.832	84	72	-	
2	arabil	NU	18.631	84	72	-	

Lungime Segmente
1) Valorile lungimilor segmentelor sunt obţinute din proiecţie în plan.

Punct început	X / Y	Punct sfârşit	X / Y	Lungime segment (** (m)
1	392.066,623 283.418,071	2	391.774,412 283.608,308	348.68
2	391.774,412 283.608,308	3	391.739,755 283.554,875	63.688
3	391.739,755 283.554,875	4	392.012,394 283.377,38	325.326
4	392.012,394 283.377,38	5	392.066,518 283.417,994	67.668

Punct început	X / Y	Punct sfârşit	X / Y	Lungime segment (** (m)
5	392.066,518 283.417,994	1	392.066,623 283.418,071	0.13

** Lungimile segmentelor sunt determinate în planul de proiecţie Stereo 70 şi sunt rotunjite la 1 milimetru.
*** Distanţa dintre puncte este formată din segmente cumulate ce sunt mai mici decât valoarea 1 milimetru.

DATE DESPRE IMOBILUL NR. 9887

Oficiul de Cadastru şi Publicitate Imobiliară DOLJ
Biroul de Cadastru şi Publicitate Imobiliară Craiova

A. Partea I. Descrierea imobilului

TEREN Necunoscut

Adresa: Loc. Cerat, Jud. Dolj, T84 P74

Nr. Crt	Nr cadastral Nr. topografic	Suprafaţa* (mp)	Observaţii / Referinţe
A1	30573	9.845	Sector cadastral:16 Teren neimprejmuit; Imobil traversat de PUG conform HCL nr.8/31.01.2011

B. Partea II. Proprietari şi acte

Inscrieri privitoare la dreptul de proprietate şi alte drepturi reale		Referinţe
106270 / 31/10/2013		
Act Notarial nr. contract de vanzare -cumparare nr 1299, din 31/10/2013 emis de NP FLOREA ANA MARIA;		
B1	Intabulare, drept de PROPRIETATE, dobandit prin Conventie, cota actuala 1/1, cota initiala 1/1	A1
	1) **SC OLTYRE SRL**, CIF:5469920	
225145 / 11/10/2019		
Act Notarial nr. Contract ipotecă imobiliară aut. nr. 2069, din 01/10/2019 emis de NP Neagoe Monica;		
B2	se noteaza interdictiile de instrainare, grevare, demolare, construire, alipire, dezmembrare, inchiriere in favoarea	A1
	1) **BANCA DE EXPORT IMPORT A ROMANIEI EXIMBANK SA**, CIF:361560	

C. Partea III. SARCINI

Inscrieri privind dezmembramintele dreptului de proprietate, drepturi reale de garanţie şi sarcini		Referinţe
225145 / 11/10/2019		
Act Notarial nr. Contract ipotecă imobiliară aut. nr. 2069, din 01/10/2019 emis de NP Neagoe Monica;		
C1	Intabulare, drept de IPOTECA, Valoare:51000000 RONsi celelalte obligatii de plata aferente creditului, dobandit prin Conventie	A1
	1) **BANCA DE EXPORT IMPORT A ROMANIEI EXIMBANK SA**, CIF:361560	

Anexa Nr. 1 La Partea I

Teren

Nr cadastral	Suprafaţa (mp)*	Observaţii / Referinţe
30573	9.845	Imobil traversat de PUG conform HCL nr.8/31.01.2011

* Suprafaţa este determinată in planul de proiecţie Stereo 70.

DETALII LINIARE IMOBIL

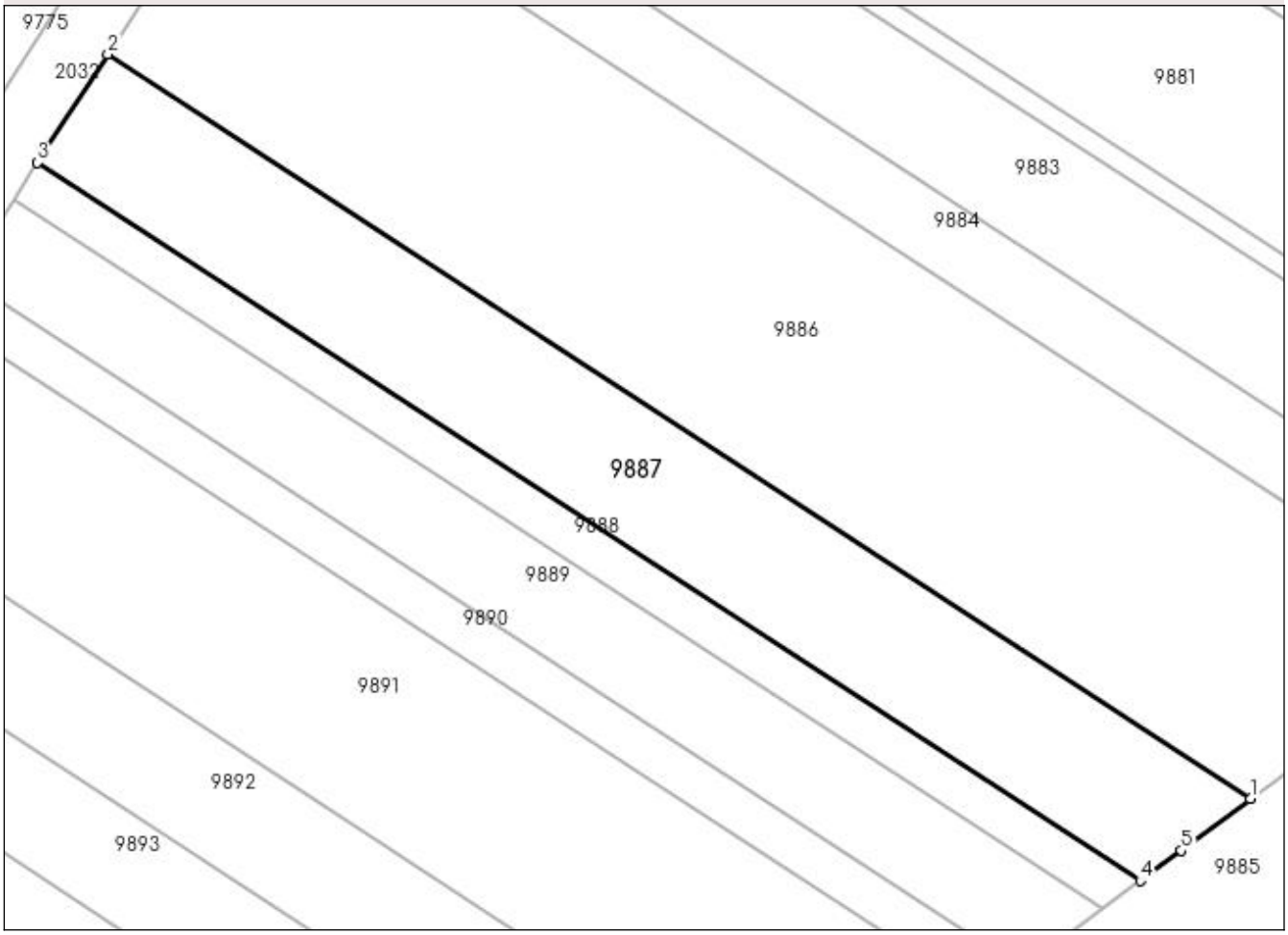

Date referitoare la teren

Crt	Categorie folosinţă	Intra vilan	Suprafaţa (mp)	Tarla	Parcelă	Nr. topo	Observaţii / Referinţe
1	arabil	DA	1.431	84	74	-	
2	arabil	NU	8.414	84	74	-	

Lungime Segmente
1) Valorile lungimilor segmentelor sunt obţinute din proiecţie în plan.

Punct început	X / Y	Punct sfârşit	X / Y	Lungime segment (** (m)
1	392.012,394 283.377,38	2	391.739,755 283.554,875	325.326
2	391.739,755 283.554,875	3	391.722,995 283.529,036	30.799
3	391.722,995 283.529,036	4	391.986,069 283.357,768	313.912
4	391.986,069 283.357,768	5	391.995,909 283.365,01	12.218

Punct început	X / Y	Punct sfârşit	X / Y	Lungime segment (** (m)
5	391.995,909 283.365,01	1	392.012,394 283.377,38	20.61

** Lungimile segmentelor sunt determinate în planul de proiecţie Stereo 70 şi sunt rotunjite la 1 milimetru.
*** Distanţa dintre puncte este formată din segmente cumulate ce sunt mai mici decât valoarea 1 milimetru.

DATE DESPRE IMOBILUL NR. 9888

Oficiul de Cadastru şi Publicitate Imobiliară DOLJ
Biroul de Cadastru şi Publicitate Imobiliară Craiova

A. Partea I. Descrierea imobilului

TEREN Necunoscut

Adresa: Loc. Cerat, Jud. Dolj, T84 P 75

Nr. Crt	Nr cadastral Nr. topografic	Suprafaţa* (mp)	Observaţii / Referinţe
A1	30627	3.249	Sector cadastral:16 Teren neimprejmuit; Imobil traversat de PUG conform HCL nr.8/31.01.2011

B. Partea II. Proprietari şi acte

Inscrieri privitoare la dreptul de proprietate şi alte drepturi reale		Referinţe
121576 / 10/12/2013		
Act Administrativ nr. TDP nr 1116-58139, din 17/01/1995 emis de CJSDPT Dolj;		
B1	Intabulare, drept de PROPRIETATE, dobandit prin Lege, cota actuala 1/1, cota initiala 1/1	A1
	1) **DRICU ILIE** 2) **MEHEDINTEANU FLOAREA** 3) **DRICU CONSTANTIN** 4) **DRICU NICOLAE** 5) **DRICU DUMITRU**	

C. Partea III. SARCINI .

Inscrieri privind dezmembramintele dreptului de proprietate, drepturi reale de garanţie şi sarcini	Referinţe
NU SUNT	

Anexa Nr. 1 La Partea I

Teren

Nr cadastral	Suprafaţa (mp)*	Observaţii / Referinţe
30627	3.249	Imobil traversat de PUG conform HCL nr.8/31.01.2011

* Suprafaţa este determinată in planul de proiecţie Stereo 70.

DETALII LINIARE IMOBIL

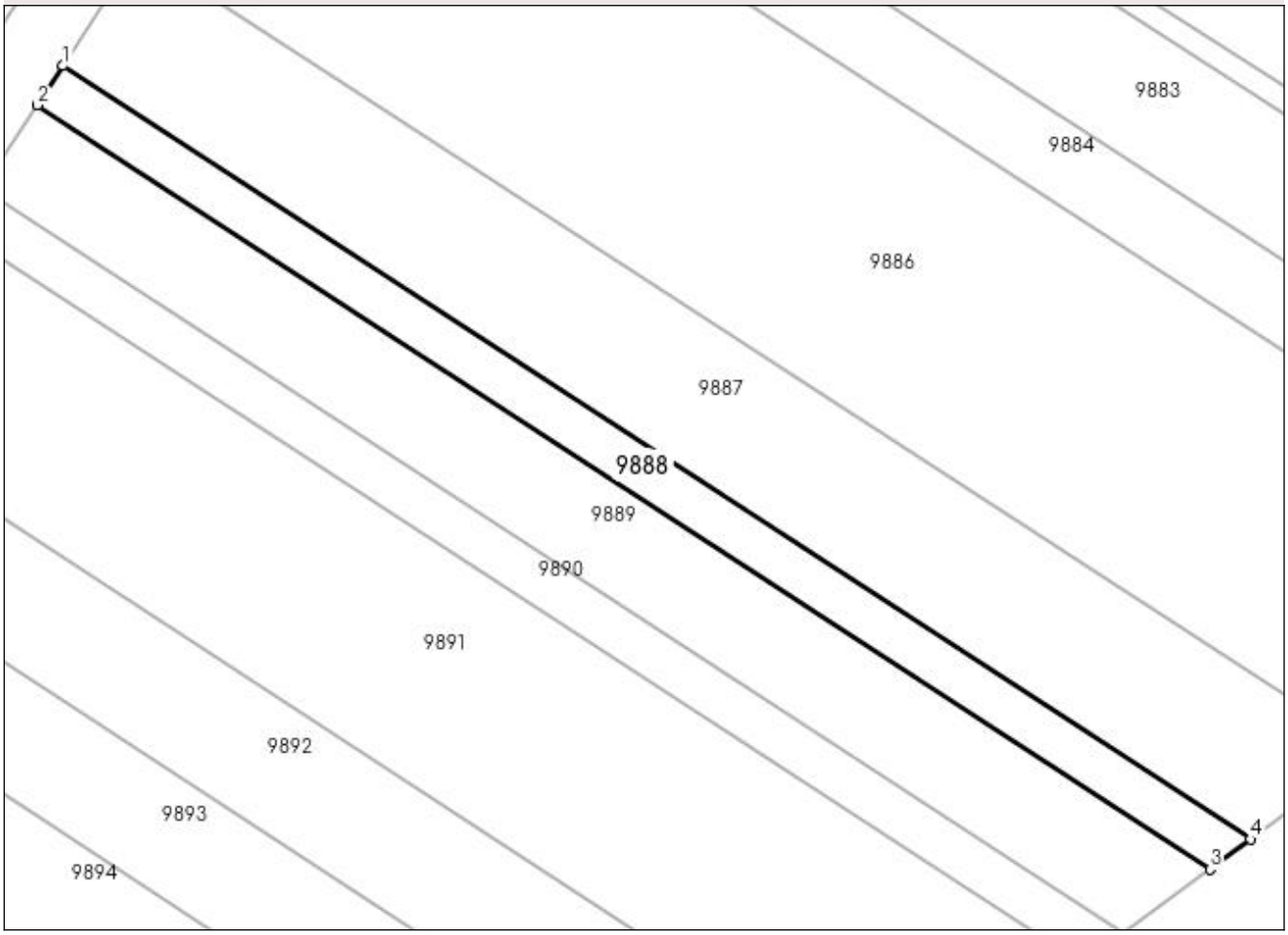

Date referitoare la teren

Crt	Categorie folosinţă	Intra vilan	Suprafaţa (mp)	Tarla	Parcelă	Nr. topo	Observaţii / Referinţe
1	arabil	DA	491	84	75	-	
2	arabil	NU	2.758	84	75	-	

Lungime Segmente
1) Valorile lungimilor segmentelor sunt obţinute din proiecţie în plan.

Punct început	X / Y	Punct sfârşit	X / Y	Lungime segment (** (m)
1	391.722,995 283.529,036	2	391.717,328 283.520,298	10.415
2	391.717,328 283.520,298	3	391.977,109 283.351,173	309.983
3	391.977,109 283.351,173	4	391.986,069 283.357,768	11.125
4	391.986,069 283.357,768	1	391.722,995 283.529,036	313.912

** Lungimile segmentelor sunt determinate în planul de proiecţie Stereo 70 şi sunt rotunjite la 1 milimetru.
*** Distanţa dintre puncte este formată din segmente cumulate ce sunt mai mici decât valoarea 1 milimetru.

DATE DESPRE IMOBILUL NR. 9889

Oficiul de Cadastru şi Publicitate Imobiliară DOLJ
Biroul de Cadastru şi Publicitate Imobiliară Craiova

A. Partea I. Descrierea imobilului

TEREN Necunoscut

Adresa: Loc. Cerat, Jud. Dolj, T84, P76

Nr. Crt	Nr cadastral Nr. topografic	Suprafaţa* (mp)	Observaţii / Referinţe
A1	31604	6.793	Sector cadastral:16 Teren neimprejmuit; Imobil traversat de PUG conform HCL nr.8/31.01.2011

B. Partea II. Proprietari şi acte

Inscrieri privitoare la dreptul de proprietate şi alte drepturi reale		Referinţe
255346 / 13/11/2019		
Act Notarial nr. Contract de vanzare aut. sub nr. 2518, din 12/11/2019 emis de NP Neagoe Monica;		
B1	Intabulare, drept de PROPRIETATE, dobandit prin Conventie, cota actuala 1/1, cota initiala 1/1	A1
	1) **SOCIETATEA OLTYRE SRL**, CIF:5469920	

C. Partea III. SARCINI .

Inscrieri privind dezmembramintele dreptului de proprietate, drepturi reale de garanţie şi sarcini	Referinţe
NU SUNT	

Anexa Nr. 1 La Partea I

Teren

Nr cadastral	Suprafaţa (mp)*	Observaţii / Referinţe
31604	6.793	Imobil traversat de PUG conform HCL nr.8/31.01.2011

* Suprafaţa este determinată in planul de proiecţie Stereo 70.

DETALII LINIARE IMOBIL

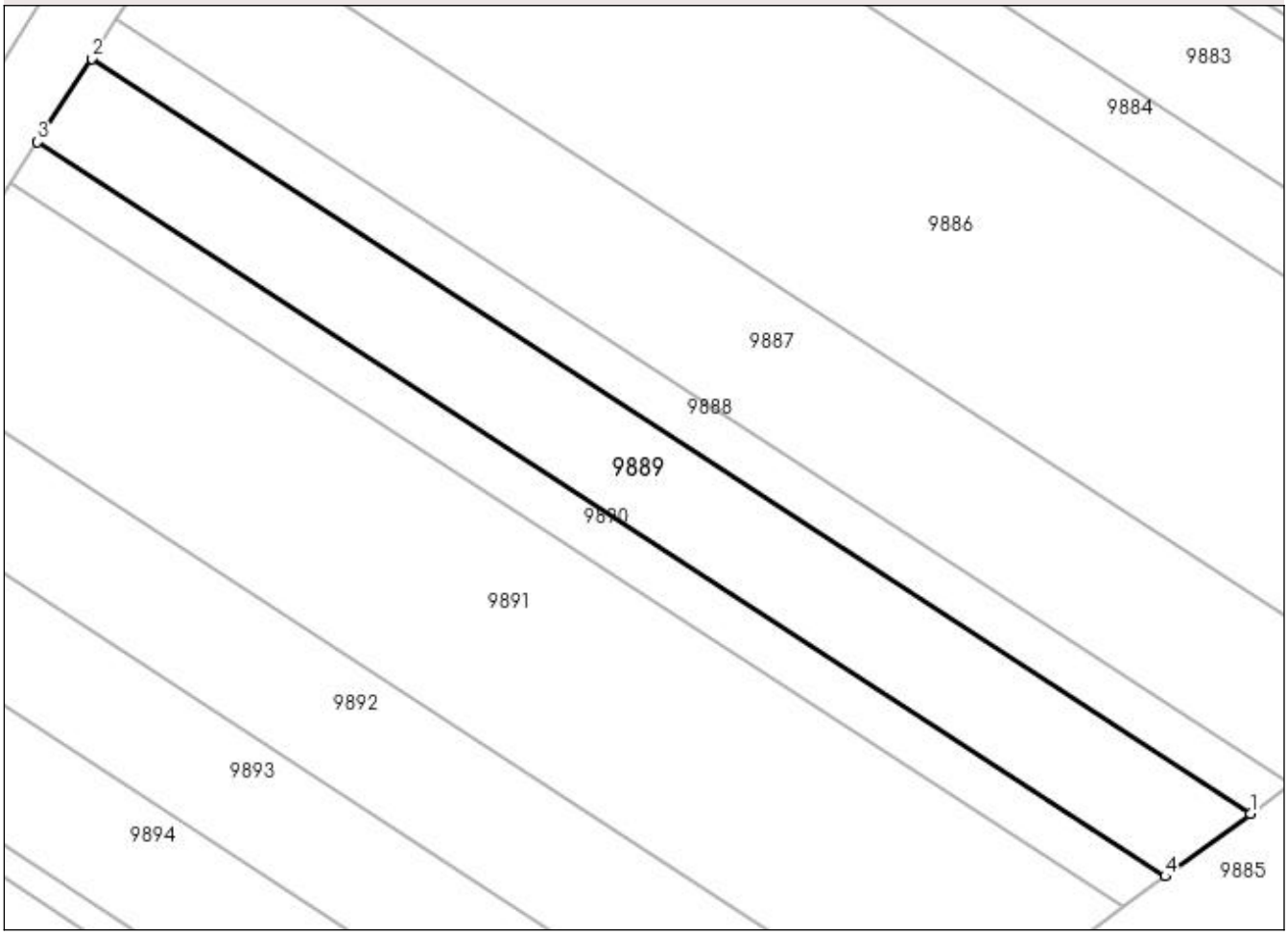

Date referitoare la teren

Crt	Categorie folosinţă	Intra vilan	Suprafaţa (mp)	Tarla	Parcelă	Nr. topo	Observaţii / Referinţe
1	arabil	DA	1.060	84	76	-	
2	arabil	NU	5.733	84	76	-	

Lungime Segmente
1) Valorile lungimilor segmentelor sunt obţinute din proiecţie în plan.

Punct început	X / Y	Punct sfârşit	X / Y	Lungime segment (** (m)
1	391.977,109 283.351,173	2	391.717,328 283.520,298	309.983
2	391.717,328 283.520,298	3	391.705,239 283.501,66	22.215
3	391.705,239 283.501,66	4	391.957,998 283.337,108	301.603
4	391.957,998 283.337,108	1	391.977,109 283.351,173	23.729

** Lungimile segmentelor sunt determinate în planul de proiecţie Stereo 70 şi sunt rotunjite la 1 milimetru.
*** Distanţa dintre puncte este formată din segmente cumulate ce sunt mai mici decât valoarea 1 milimetru.

DATE DESPRE IMOBILUL NR. 9890

Oficiul de Cadastru şi Publicitate Imobiliară DOLJ
Biroul de Cadastru şi Publicitate Imobiliară Craiova

A. Partea I. Descrierea imobilului

TEREN Necunoscut

Adresa: Loc. Cerat, Jud. Dolj, T84 P77

Nr. Crt	Nr cadastral Nr. topografic	Suprafaţa* (mp)	Observaţii / Referinţe
A1	30572	3.249	Sector cadastral:16 Teren neimprejmuit; Imobil traversat de PUG conform HCL nr.8/31.01.2011

B. Partea II. Proprietari şi acte

Inscrieri privitoare la dreptul de proprietate şi alte drepturi reale		Referinţe
108402 / 07/11/2013		
Act Notarial nr. Contract de Vanzare Cumparare nr 1309, din 01/11/2013 emis de NP Florea Ana Maria;		
B1	Inscrierea provizorie, drept de PROPRIETATE, dobandit prin Conventie, cota actuala 1/1, cota initiala 1/1	A1
	1) **SC OLTYRE SRL**, CIF:5469920	
225915 / 11/10/2019		
Act Notarial nr. Contract ipotecă imobiliară aut. nr. 2069, din 01/10/2019 emis de NP Neagoe Monica;		
B2	se noteaza interdictiile de instrainare, grevare, dezmembrare, inchiriere, alipire, construire, demolare,	A1
	1) **BANCA DE EXPORT IMPORT A ROMANIEI EXIMBANK SA**, CIF:361560	

C. Partea III. SARCINI

Inscrieri privind dezmembramintele dreptului de proprietate, drepturi reale de garanţie şi sarcini		Referinţe
225915 / 11/10/2019		
Act Notarial nr. Contract ipotecă imobiliară aut. nr. 2069, din 01/10/2019 emis de NP Neagoe Monica;		
C1	Intabulare, drept de IPOTECA, Valoare:51000000 RON+ celelalte obligatii de plata aferente creditului, dobandit prin Conventie	A1
	1) **BANCA DE EXPORT IMPORT A ROMANIEI EXIMBANK SA**, CIF:361560	

Anexa Nr. 1 La Partea I

Teren

Nr cadastral	Suprafaţa (mp)*	Observaţii / Referinţe
30572	3.249	Imobil traversat de PUG conform HCL nr.8/31.01.2011

* Suprafaţa este determinată in planul de proiecţie Stereo 70.

DETALII LINIARE IMOBIL

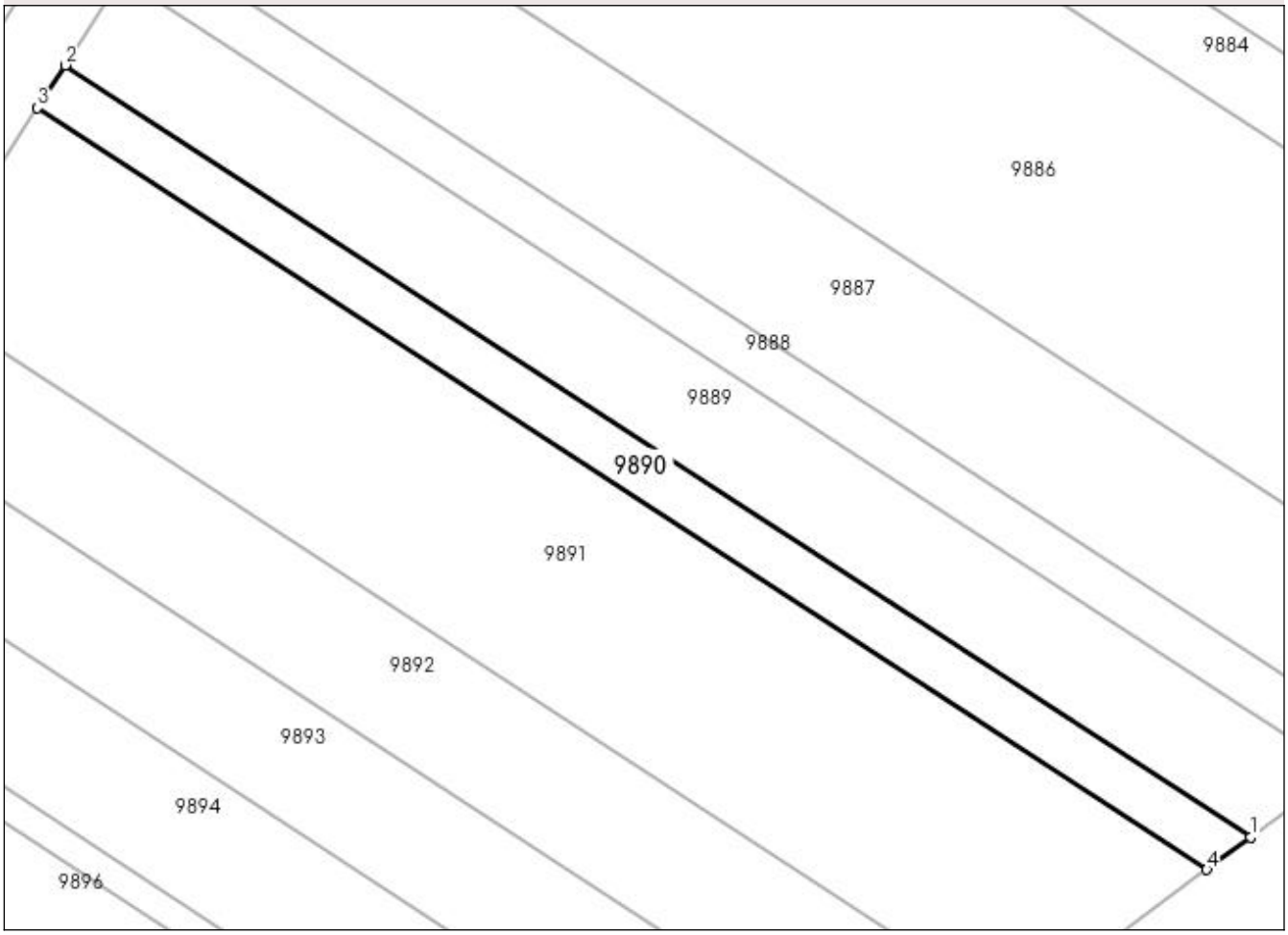

Date referitoare la teren

Crt	Categorie folosinţă	Intra vilan	Suprafaţa (mp)	Tarla	Parcelă	Nr. topo	Observaţii / Referinţe
1	arabil	DA	523	84	77	-	
2	arabil	NU	2.726	84	77	-	

Lungime Segmente
1) Valorile lungimilor segmentelor sunt obţinute din proiecţie în plan.

Punct început	X / Y	Punct sfârşit	X / Y	Lungime segment (** (m)
1	391.957,998 283.337,108	2	391.705,239 283.501,66	301.603
2	391.705,239 283.501,66	3	391.699,337 283.492,561	10.846
3	391.699,337 283.492,561	4	391.948,667 283.330,24	297.512
4	391.948,667 283.330,24	1	391.957,998 283.337,108	11.586

** Lungimile segmentelor sunt determinate în planul de proiecţie Stereo 70 şi sunt rotunjite la 1 milimetru.
*** Distanţa dintre puncte este formată din segmente cumulate ce sunt mai mici decât valoarea 1 milimetru.

DATE DESPRE IMOBILUL NR. 9891

Oficiul de Cadastru şi Publicitate Imobiliară DOLJ
Biroul de Cadastru şi Publicitate Imobiliară Craiova

A. Partea I. Descrierea imobilului

TEREN Necunoscut

Adresa: Loc. Cerat, Jud. Dolj, T84-P78

Nr. Crt	Nr cadastral Nr. topografic	Suprafaţa* (mp)	Observaţii / Referinţe
A1	31260	13.784	Sector cadastral:16 Teren neimprejmuit; Imobil traversat de PUG conform HCL nr.8/31.01.2011

B. Partea II. Proprietari şi acte

Inscrieri privitoare la dreptul de proprietate şi alte drepturi reale		Referinţe
183660 / 24/11/2017		
Act Notarial nr. contract de vânzare cumpărare nr. 1520, din 24/11/2017 emis de Florea ANA -MARIA;		
B1	Intabulare, drept de PROPRIETATE, dobandit prin Conventie, cota actuala 1/1, cota initiala 1/1	A1
	1) **SC OLTYRE SRL**, CIF:5469920	
223725 / 11/10/2019		
Act Notarial nr. Contract ipotecă imobiliară aut. nr. 2069, din 01/10/2019 emis de NP Neagoe Monica;		
B2	Se notează interdicţiile de înstrăinare, grevare, închiriere, dezmembrare, comasare, construire, demolare	A1
	1) **BANCA DE EXPORT IMPORT A ROMANIEI EXIMBANK SA**, CIF:361560	

C. Partea III. SARCINI

Inscrieri privind dezmembramintele dreptului de proprietate, drepturi reale de garanţie şi sarcini		Referinţe
223725 / 11/10/2019		
Act Notarial nr. Contract ipotecă imobiliară aut. nr. 2069, din 01/10/2019 emis de NP Neagoe Monica;		
C1	Intabulare, drept de IPOTECA, Valoare:51000000 RONsi celelalte obligatii aferente creditului, dobandit prin Conventie	A1
	1) **BANCA DE EXPORT IMPORT A ROMANIEI EXIMBANK SA**, CIF:361560	

Anexa Nr. 1 La Partea I

Teren

Nr cadastral	Suprafaţa (mp)*	Observaţii / Referinţe
31260	13.784	Imobil traversat de PUG conform HCL nr.8/31.01.2011

* Suprafaţa este determinată in planul de proiecţie Stereo 70.

DETALII LINIARE IMOBIL

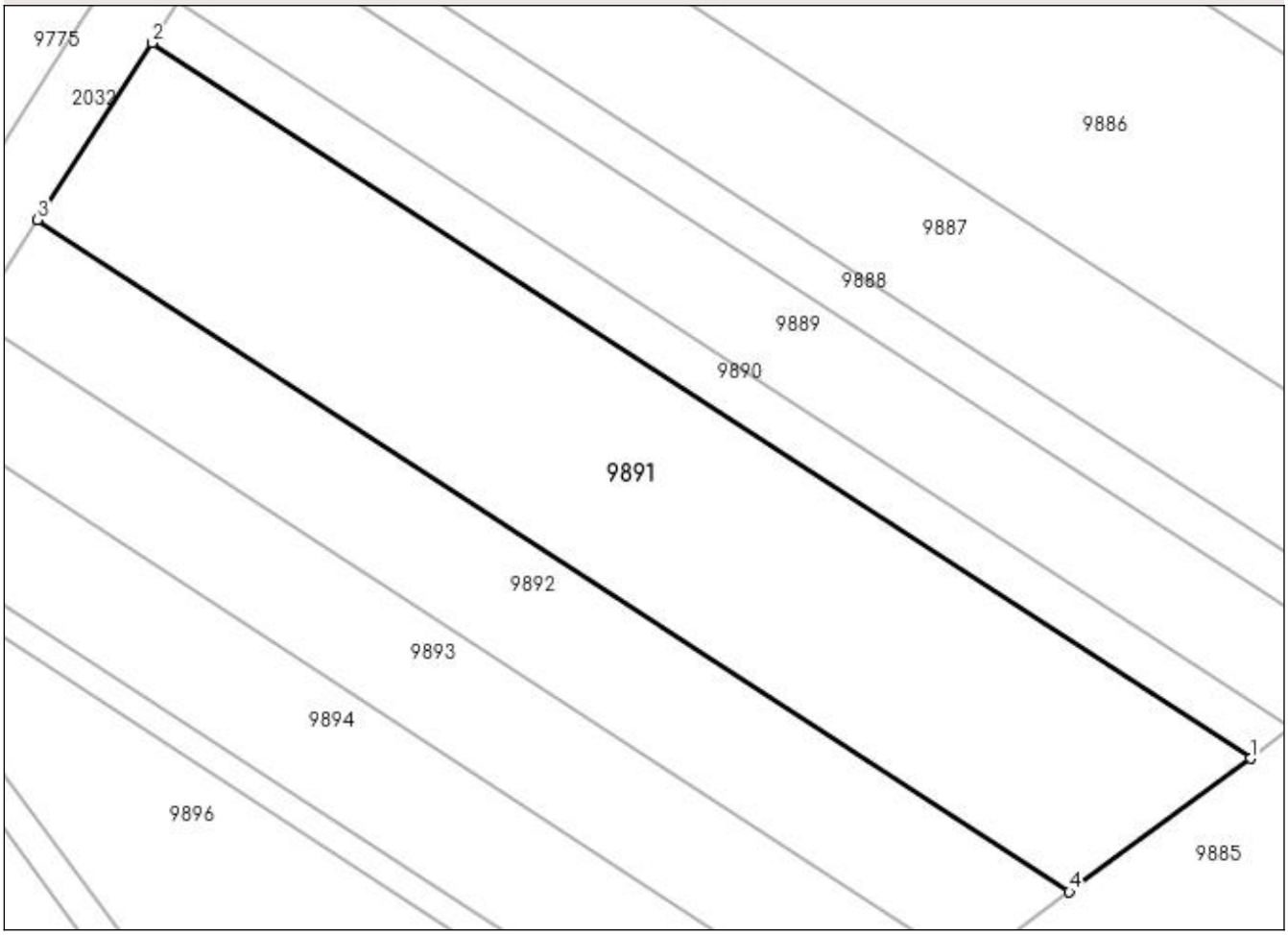

Date referitoare la teren

Crt	Categorie folosinţă	Intra vilan	Suprafaţa (mp)	Tarla	Parcelă	Nr. topo	Observaţii / Referinţe
1	arabil	DA	2.347	84	78	-	
2	arabil	NU	11.437	84	78	-	

Lungime Segmente
1) Valorile lungimilor segmentelor sunt obţinute din proiecţie în plan.

Punct început	X / Y	Punct sfârşit	X / Y	Lungime segment (** (m)
1	391.948,667 283.330,24	2	391.699,337 283.492,561	297.512
2	391.699,337 283.492,561	3	391.673,338 283.452,476	47.778
3	391.673,338 283.452,476	4	391.907,564 283.299,988	279.489
4	391.907,564 283.299,988	1	391.948,667 283.330,24	51.036

** Lungimile segmentelor sunt determinate în planul de proiecţie Stereo 70 şi sunt rotunjite la 1 milimetru.
*** Distanţa dintre puncte este formată din segmente cumulate ce sunt mai mici decât valoarea 1 milimetru.

DATE DESPRE IMOBILUL NR. 9892

Oficiul de Cadastru şi Publicitate Imobiliară DOLJ
Biroul de Cadastru şi Publicitate Imobiliară Craiova

A. Partea I. Descrierea imobilului

TEREN Necunoscut

Adresa: Loc. Cerat, Jud. Dolj, T 84 P 79

Nr. Crt	Nr cadastral Nr. topografic	Suprafaţa* (mp)	Observaţii / Referinţe
A1	30577	7.286	Sector cadastral:16 Teren neimprejmuit; Imobil traversat de PUG conform HCL nr.8/31.01.2011

B. Partea II. Proprietari şi acte

Inscrieri privitoare la dreptul de proprietate şi alte drepturi reale		Referinţe
108994 / 08/11/2013		
Act Notarial nr. contract de vanzare -cumparare nr 1338, din 07/11/2013 emis de BNP FLOREA ANA MARIA;		
B1	Intabulare, drept de PROPRIETATE, dobandit prin Conventie, cota actuala 1/1, cota initiala 1/1	A1
	1) **SOCIETATEA OLTYRE SRL**, CIF:5469920	
224619 / 11/10/2019		
Act Notarial nr. Contract ipotecă imobiliară aut. nr. 2069, din 01/10/2019 emis de NP Neagoe Monica;		
B2	Se noteaza interdictiile de instrainare, grevare, demolare, construire, alipire, dezmembrare, inchiriere	A1
	1) **BANCA DE EXPORT IMPORT A ROMANIEI EXIMBANK SA**, CIF:361560	

C. Partea III. SARCINI

Inscrieri privind dezmembramintele dreptului de proprietate, drepturi reale de garanţie şi sarcini		Referinţe
224619 / 11/10/2019		
Act Notarial nr. Contract ipotecă imobiliară aut. nr. 2069, din 01/10/2019 emis de NP Neagoe Monica;		
C1	Intabulare, drept de IPOTECA, Valoare:51000000 RON+ celelalte obligatii de plata aferente creditului, dobandit prin Conventie, cota actuala 1/1, cota initiala 1/1	A1
	1) **BANCA DE EXPORT IMPORT A ROMANIEI EXIMBANK SA**, CIF:361560	

Anexa Nr. 1 La Partea I

Teren

Nr cadastral	Suprafaţa (mp)*	Observaţii / Referinţe
30577	7.286	Imobil traversat de PUG conform HCL nr.8/31.01.2011

* Suprafaţa este determinată in planul de proiecţie Stereo 70.

DETALII LINIARE IMOBIL

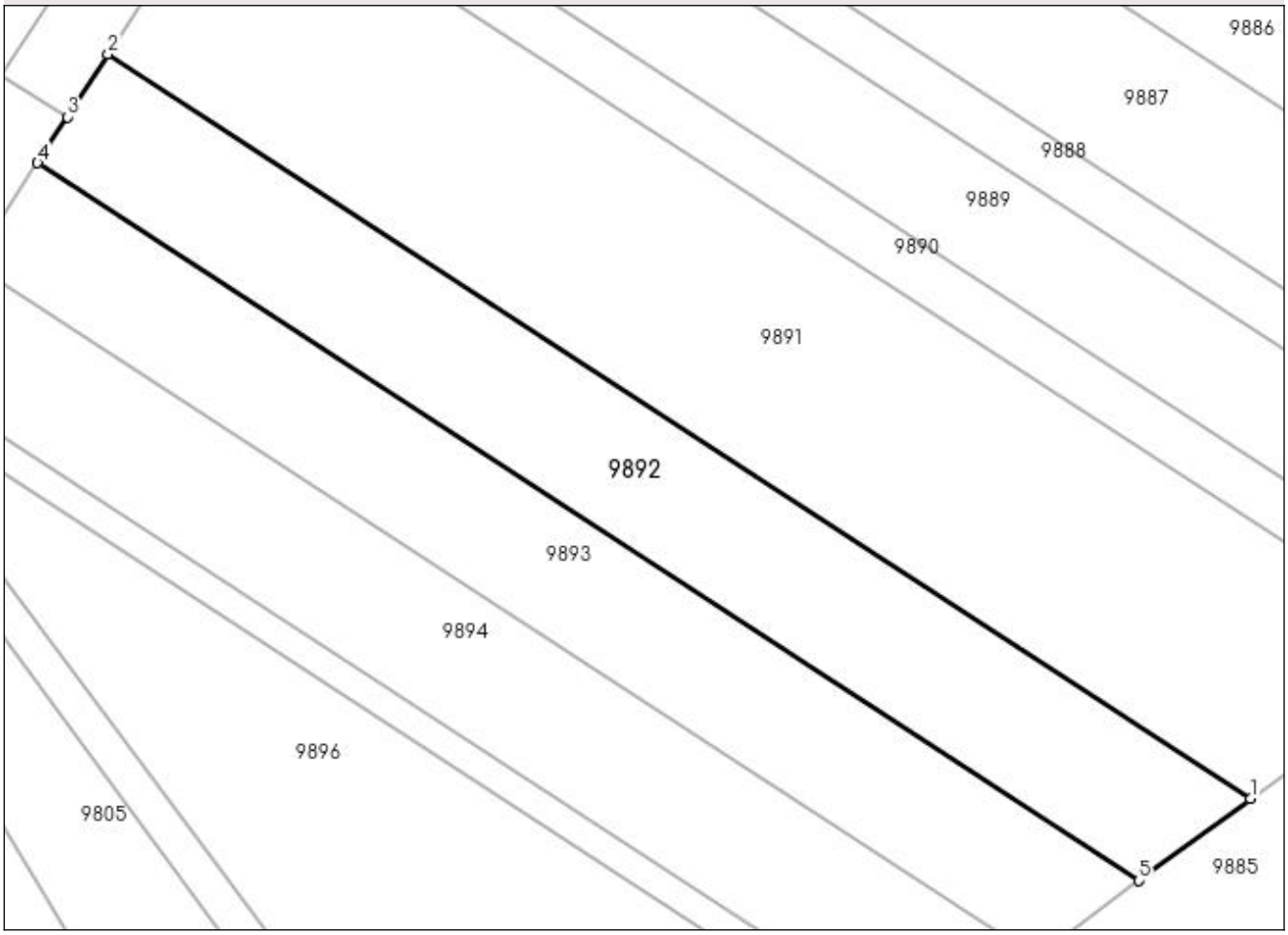

Date referitoare la teren

Crt	Categorie folosinţă	Intra vilan	Suprafaţa (mp)	Tarla	Parcelă	Nr. topo	Observaţii / Referinţe
1	arabil	DA	1.331	84	79	-	
2	arabil	NU	5.955	84	79	-	

Lungime Segmente
1) Valorile lungimilor segmentelor sunt obţinute din proiecţie în plan.

Punct început	X / Y	Punct sfârşit	X / Y	Lungime segment (** (m)
1	391.907,564 283.299,988	2	391.673,338 283.452,476	279.489
2	391.673,338 283.452,476	3	391.664,999 283.439,62	15.324
3	391.664,999 283.439,62	4	391.658,893 283.430,206	11.221
4	391.658,893 283.430,206	5	391.884,728 283.283,181	269.476

Punct început	X / Y	Punct sfârşit	X / Y	Lungime segment (** (m)
5	391.884,728 283.283,181	1	391.907,564 283.299,988	28.354

** Lungimile segmentelor sunt determinate în planul de proiecţie Stereo 70 şi sunt rotunjite la 1 milimetru.
*** Distanţa dintre puncte este formată din segmente cumulate ce sunt mai mici decât valoarea 1 milimetru.

DATE DESPRE IMOBILUL NR. 9893

Oficiul de Cadastru şi Publicitate Imobiliară DOLJ
Biroul de Cadastru şi Publicitate Imobiliară Craiova

A. Partea I. Descrierea imobilului

TEREN Necunoscut

Adresa: Loc. Cerat, Jud. Dolj, T 84, P 80

Nr. Crt	Nr cadastral Nr. topografic	Suprafaţa* (mp)	Observaţii / Referinţe
A1		6.528	Sector cadastral:16 Teren neimprejmuit; Imobil traversat de PUG conform HCL nr.8/31.01.2011, diminuare cu 2.57 %

B. Partea II. Proprietari şi acte

Inscrieri privitoare la dreptul de proprietate şi alte drepturi reale		Referinţe
/		
Act Administrativ nr. Titlu de proprietate 775-48633, din 15/11/1994 emis de CJSDPT Dolj;		
B1	Intabulare, drept de PROPRIETATE, dobandit prin Reconstituire, cota actuala 1/1, cota initiala 1/1	A1
	1) **DRAGU ION**	

C. Partea III. SARCINI .

Inscrieri privind dezmembramintele dreptului de proprietate, drepturi reale de garanţie şi sarcini	Referinţe
NU SUNT	

Anexa Nr. 1 La Partea I

Teren

Nr cadastral	Suprafaţa (mp)*	Observaţii / Referinţe
	6.528	Imobil traversat de PUG conform HCL nr.8/31.01.2011, diminuare cu 2.57 %

* Suprafaţa este determinată in planul de proiecţie Stereo 70.

DETALII LINIARE IMOBIL

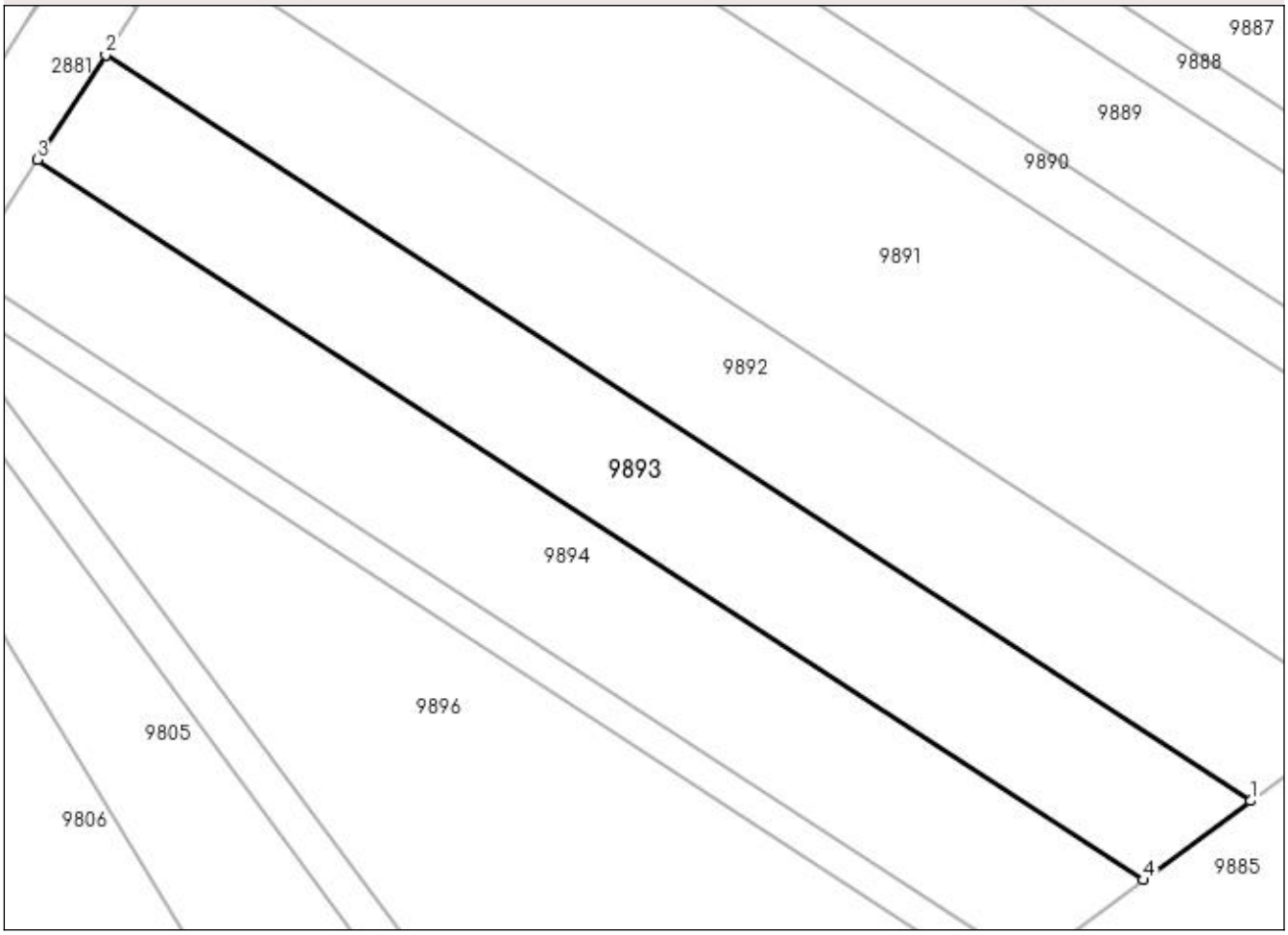

Date referitoare la teren

Crt	Categorie folosință	Intra vilan	Suprafaţa (mp)	Tarla	Parcelă	Nr. topo	Observaţii / Referinţe
1	arabil	DA	1.290	84	80	-	
2	arabil	NU	5.238	84	80	-	

Lungime Segmente
1) Valorile lungimilor segmentelor sunt obţinute din proiecţie în plan.

Punct început	X / Y	Punct sfârşit	X / Y	Lungime segment (** (m)
1	391.884,728 283.283,181	2	391.658,893 283.430,206	269.476
2	391.658,893 283.430,206	3	391.645,479 283.409,525	24.65
3	391.645,479 283.409,525	4	391.863,521 283.267,574	260.177
4	391.863,521 283.267,574	1	391.884,728 283.283,181	26.331

** Lungimile segmentelor sunt determinate în planul de proiecţie Stereo 70 şi sunt rotunjite la 1 milimetru.
*** Distanţa dintre puncte este formată din segmente cumulate ce sunt mai mici decât valoarea 1 milimetru.

DATE DESPRE IMOBILUL NR. 9894

Oficiul de Cadastru şi Publicitate Imobiliară DOLJ
Biroul de Cadastru şi Publicitate Imobiliară Craiova

A. Partea I. Descrierea imobilului

TEREN Necunoscut

Adresa: Loc. Cerat, Jud. Dolj, T84 P81

Nr. Crt	Nr cadastral Nr. topografic	Suprafaţa* (mp)	Observaţii / Referinţe
A1	32097	6.695	Sector cadastral:16 Teren neimprejmuit; Imobil traversat de PUG conform HCL nr.8/31.01.2011

B. Partea II. Proprietari şi acte

Inscrieri privitoare la dreptul de proprietate şi alte drepturi reale		Referinţe
182141 / 26/09/2022		
Act Notarial nr. Certificat de mostenitor nr 164, din 19/09/2022 emis de BNP Olteanu Ioana (act administrativ nr Titlu de proprietate nr 815-2207 din 03.01.1995, emis de Comisia Judeteana Dolj);		
B1	Intabulare, drept de PROPRIETATE, dobandit prin Succesiune, cota actuala 1/1, cota initiala 1/1	A1
	1) **CHICHEA DUMITRU**	
	OBSERVATII: def. Chichia Marin, Chichia Vergilia	

C. Partea III. SARCINI .

Inscrieri privind dezmembramintele dreptului de proprietate, drepturi reale de garanţie şi sarcini	Referinţe
NU SUNT	

Anexa Nr. 1 La Partea I

Teren

Nr cadastral	Suprafaţa (mp)*	Observaţii / Referinţe
32097	6.695	Imobil traversat de PUG conform HCL nr.8/31.01.2011

* Suprafaţa este determinată in planul de proiecţie Stereo 70.

DETALII LINIARE IMOBIL

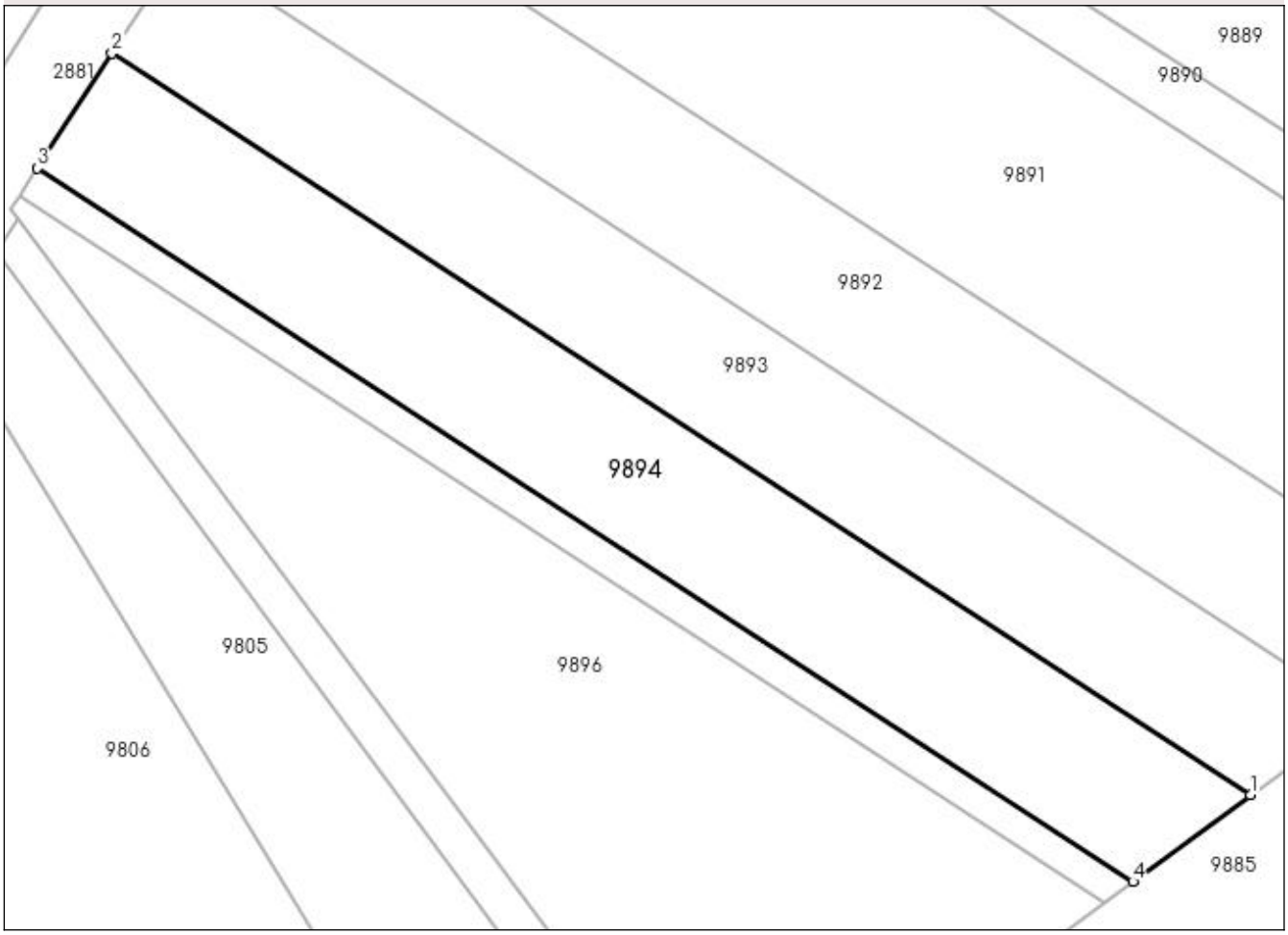

Date referitoare la teren

Crt	Categorie folosinţă	Intra vilan	Suprafaţa (mp)	Tarla	Parcelă	Nr. topo	Observaţii / Referinţe
1	arabil	DA	1.361	84	81	-	
2	arabil	NU	5.334	84	81	-	

Lungime Segmente
1) Valorile lungimilor segmentelor sunt obţinute din proiecţie în plan.

Punct început	X / Y	Punct sfârşit	X / Y	Lungime segment (** (m)
1	391.863,521 283.267,574	2	391.645,479 283.409,525	260.177
2	391.645,479 283.409,525	3	391.631,205 283.387,517	26.231
3	391.631,205 283.387,517	4	391.840,955 283.250,965	250.283
4	391.840,955 283.250,965	1	391.863,521 283.267,574	28.02

** Lungimile segmentelor sunt determinate în planul de proiecţie Stereo 70 şi sunt rotunjite la 1 milimetru.
*** Distanţa dintre puncte este formată din segmente cumulate ce sunt mai mici decât valoarea 1 milimetru.

DATE DESPRE IMOBILUL NR. 9895

Oficiul de Cadastru şi Publicitate Imobiliară DOLJ
Biroul de Cadastru şi Publicitate Imobiliară Craiova

A. Partea I. Descrierea imobilului

TEREN Necunoscut

Adresa: Loc. Cerat, Jud. Dolj, T 84, P 82

Nr. Crt	Nr cadastral Nr. topografic	Suprafaţa* (mp)	Observaţii / Referinţe
A1		1.559	Sector cadastral:16 Teren neimprejmuit; Imobil traversat de PUG conform HCL nr.8/31.01.2011, diminuare cu 2.57 %

B. Partea II. Proprietari şi acte

Inscrieri privitoare la dreptul de proprietate şi alte drepturi reale		Referinţe
/		
Act Administrativ nr. Titlu de proprietate 1270-15023, din 29/08/1995 emis de CJSDPT Dolj;		
B1	Intabulare, drept de PROPRIETATE, dobandit prin Reconstituire, cota actuala 1/1, cota initiala 1/1	A1
	1) **MIŞU GHEORGHE**	

C. Partea III. SARCINI .

Inscrieri privind dezmembramintele dreptului de proprietate, drepturi reale de garanţie şi sarcini	Referinţe
NU SUNT	

Anexa Nr. 1 La Partea I

Teren

Nr cadastral	Suprafaţa (mp)*	Observaţii / Referinţe
	1.559	Imobil traversat de PUG conform HCL nr.8/31.01.2011, diminuare cu 2.57 %

* Suprafaţa este determinată in planul de proiecţie Stereo 70.

DETALII LINIARE IMOBIL

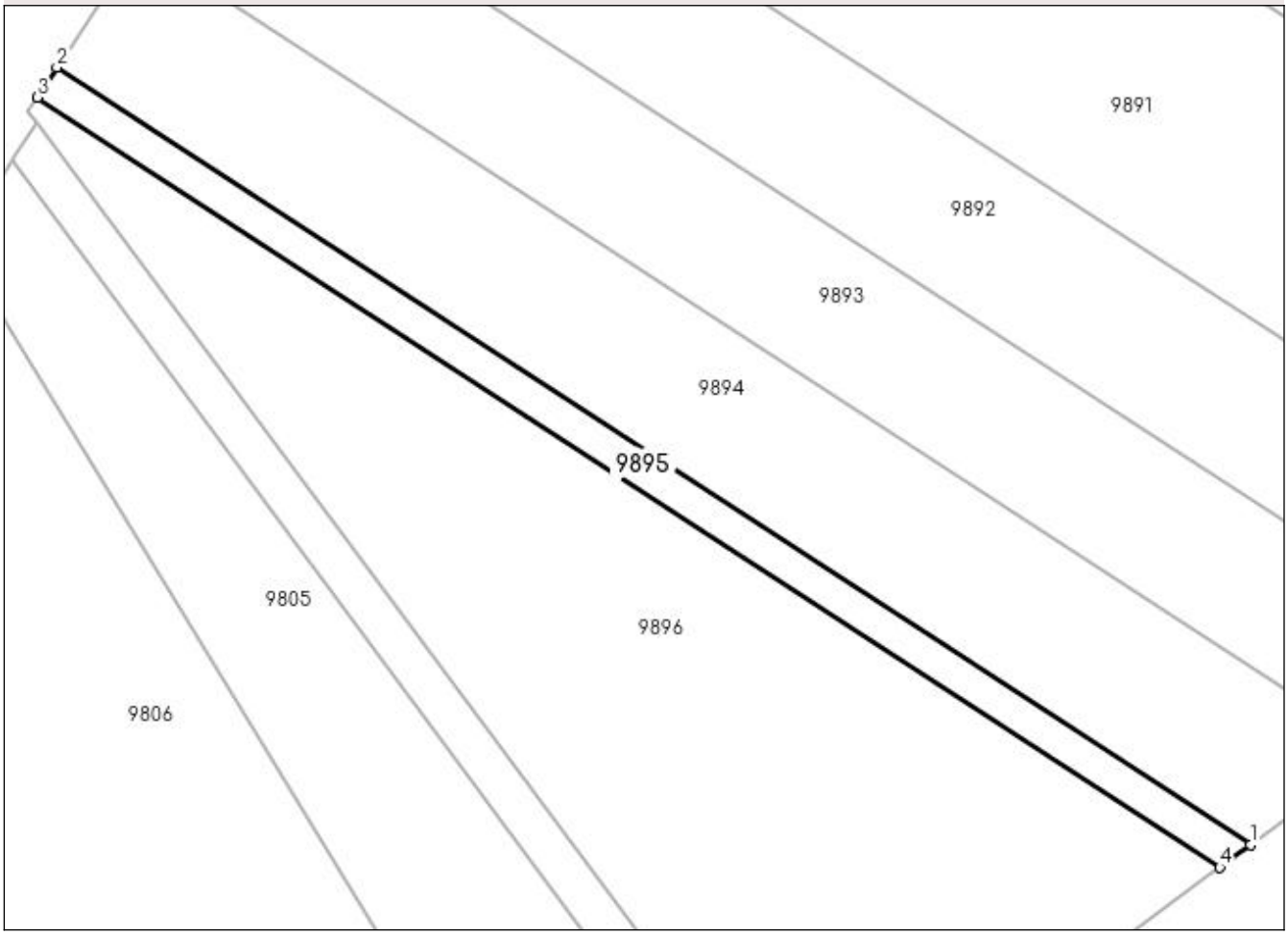

Date referitoare la teren

Crt	Categorie folosinţă	Intra vilan	Suprafaţa (mp)	Tarla	Parcelă	Nr. topo	Observaţii / Referinţe
1	arabil	DA	336	84	82	-	
2	arabil	NU	1.223	84	82	-	

Lungime Segmente
1) Valorile lungimilor segmentelor sunt obţinute din proiecţie în plan.

Punct început	X / Y	Punct sfârşit	X / Y	Lungime segment (** (m)
1	391.840,955 283.250,965	2	391.631,205 283.387,517	250.283
2	391.631,205 283.387,517	3	391.627,8 283.382,267	6.258
3	391.627,8 283.382,267	4	391.835,571 283.247,002	247.922
4	391.835,571 283.247,002	1	391.840,955 283.250,965	6.685

** Lungimile segmentelor sunt determinate în planul de proiecţie Stereo 70 şi sunt rotunjite la 1 milimetru.
*** Distanţa dintre puncte este formată din segmente cumulate ce sunt mai mici decât valoarea 1 milimetru.

DATE DESPRE IMOBILUL NR. 9896

Oficiul de Cadastru şi Publicitate Imobiliară DOLJ
Biroul de Cadastru şi Publicitate Imobiliară Craiova

A. Partea I. Descrierea imobilului

TEREN Necunoscut

Adresa: Loc. Cerat, Jud. Dolj, T 84, P 83

Nr. Crt	Nr cadastral Nr. topografic	Suprafaţa* (mp)	Observaţii / Referinţe
A1		10.620	Sector cadastral:16 Teren neimprejmuit; Imobil traversat de PUG conform HCL nr.8/31.01.2011, diminuare cu 2.57 %

B. Partea II. Proprietari şi acte

Inscrieri privitoare la dreptul de proprietate şi alte drepturi reale		Referinţe
/		
Act Administrativ nr. Titlu de proprietate 829-2207, din 03/01/1995 emis de CJSDPT Dolj;		
B1	Intabulare, drept de PROPRIETATE, dobandit prin Reconstituire, cota actuala 1/1, cota initiala 1/1	A1
	1) **PICIU ELENA** 2) **CHICHEA FIRA**	

C. Partea III. SARCINI .

Inscrieri privind dezmembramintele dreptului de proprietate, drepturi reale de garanţie şi sarcini	Referinţe
NU SUNT	

Anexa Nr. 1 La Partea I

Teren

Nr cadastral	Suprafaţa (mp)*	Observaţii / Referinţe
	10.620	Imobil traversat de PUG conform HCL nr.8/31.01.2011, diminuare cu 2.57 %

* Suprafaţa este determinată in planul de proiecţie Stereo 70.

DETALII LINIARE IMOBIL

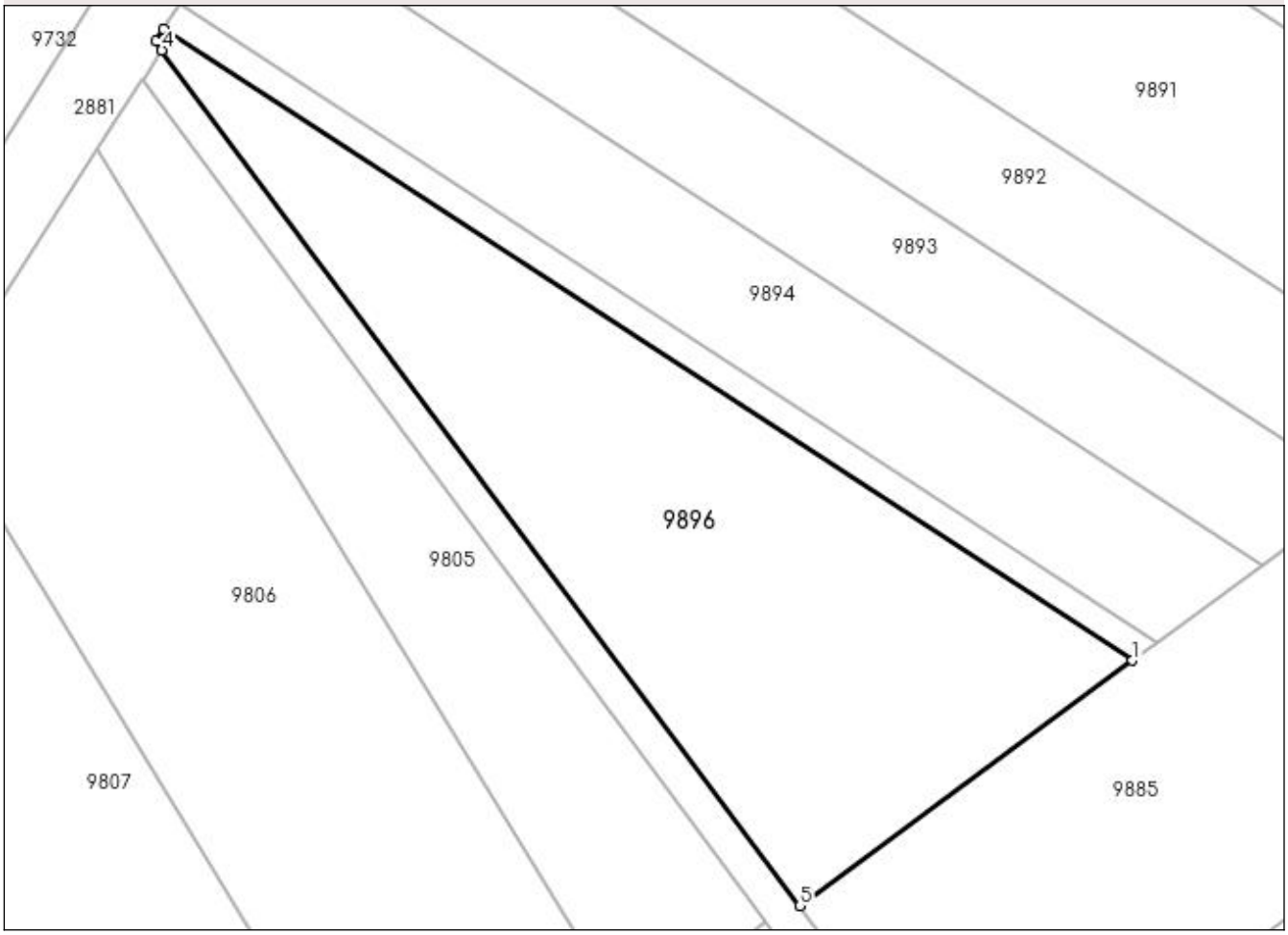

Date referitoare la teren

Crt	Categorie folosință	Intra vilan	Suprafaţa (mp)	Tarla	Parcelă	Nr. topo	Observaţii / Referinţe
1	arabil	DA	3.976	84	83	-	
2	arabil	NU	6.644	84	83	-	

Lungime Segmente
1) Valorile lungimilor segmentelor sunt obţinute din proiecţie în plan.

Punct început	X / Y	Punct sfârşit	X / Y	Lungime segment (** (m)
1	391.835,571 283.247,002	2	391.627,8 283.382,267	247.922
2	391.627,8 283.382,267	3	391.626,109 283.379,66	3.107
3	391.626,109 283.379,66	4	391.627,512 283.377,777	2.348
4	391.627,512 283.377,777	5	391.764,206 283.194,479	228.656

Punct început	X / Y	Punct sfârşit	X / Y	Lungime segment (** (m)
5	391.764,206 283.194,479	1	391.835,571 283.247,002	88.609

** Lungimile segmentelor sunt determinate în planul de proiecţie Stereo 70 şi sunt rotunjite la 1 milimetru.
*** Distanţa dintre puncte este formată din segmente cumulate ce sunt mai mici decât valoarea 1 milimetru.

DATE DESPRE IMOBILUL NR. 10318

Oficiul de Cadastru şi Publicitate Imobiliară DOLJ
Biroul de Cadastru şi Publicitate Imobiliară Craiova

A. Partea I. Descrierea imobilului

TEREN Intravilan

Adresa: Loc. Cerat, Jud. Dolj, T 83, P 5

Nr. Crt	Nr cadastral Nr. topografic	Suprafaţa* (mp)	Observaţii / Referinţe
A1		4.083	Sector cadastral:16 Teren neimprejmuit;

B. Partea II. Proprietari şi acte

Inscrieri privitoare la dreptul de proprietate şi alte drepturi reale		Referinţe
/		
Act Normativ nr. Legea 7, din 13/03/1996 emis de PARLAMENTUL ROMANIEI (art.13 alin 15);		
B1	Inscrierea provizorie, drept de PROPRIETATE, dobandit prin Lege, cota actuala 1/1, cota initiala 1/1	A1
	1) **NEIDENTIFICAT NEIDENTIFICAT**	

C. Partea III. SARCINI .

Inscrieri privind dezmembramintele dreptului de proprietate, drepturi reale de garanţie şi sarcini	Referinţe
NU SUNT	

Anexa Nr. 1 La Partea I

Teren

Nr cadastral	Suprafaţa (mp)*	Observaţii / Referinţe
	4.083	

* Suprafaţa este determinată in planul de proiecţie Stereo 70.

DETALII LINIARE IMOBIL

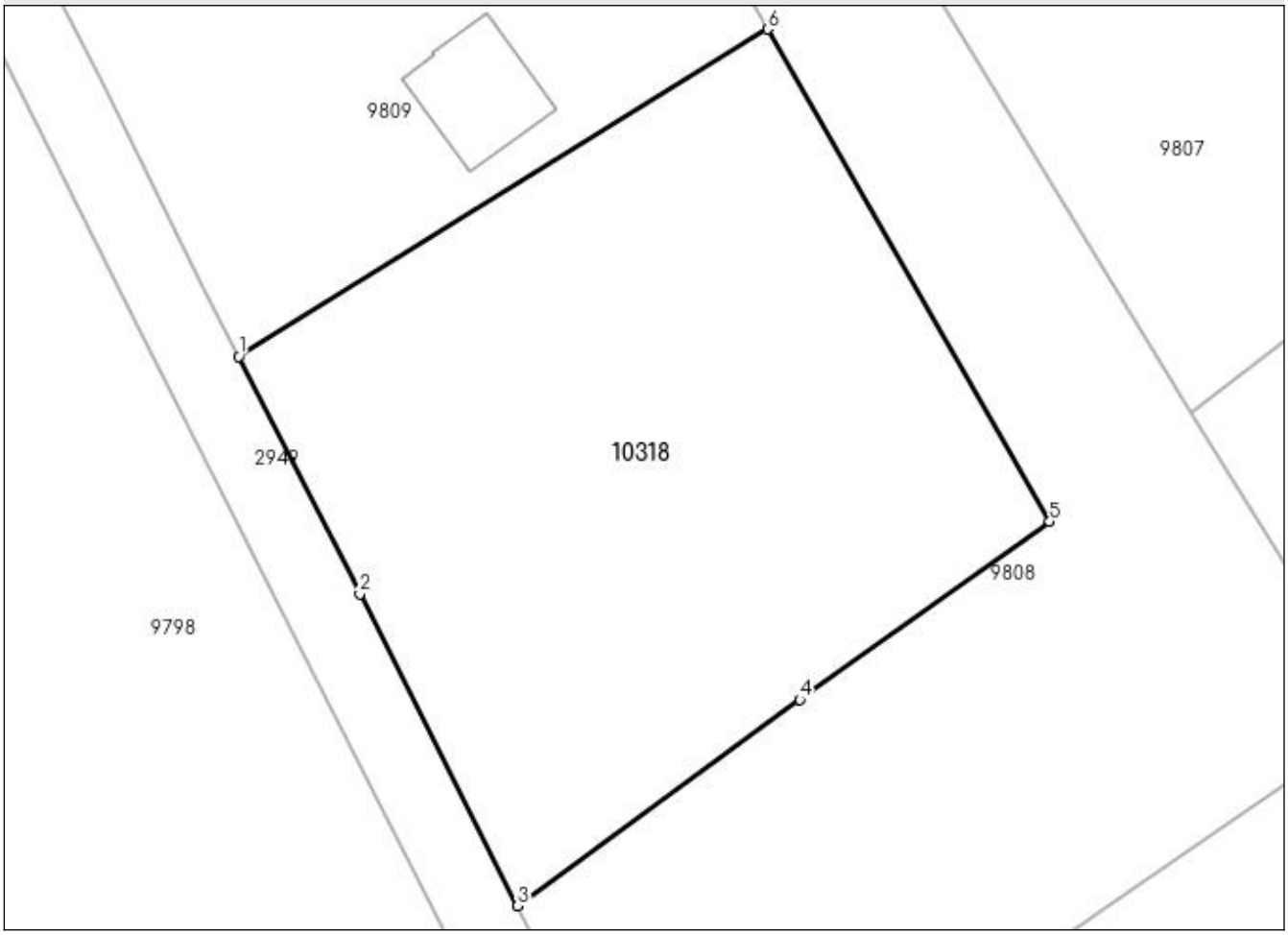

Date referitoare la teren

Crt	Categorie folosinţă	Intra vilan	Suprafaţa (mp)	Tarla	Parcelă	Nr. topo	Observaţii / Referinţe
1	arabil	DA	4.083	83	5	-	

Lungime Segmente
1) Valorile lungimilor segmentelor sunt obţinute din proiecţie în plan.

Punct început	X / Y	Punct sfârşit	X / Y	Lungime segment (** (m)
1	391.534,313 283.101,691	2	391.546,967 283.076,938	27.8
2	391.546,967 283.076,938	3	391.563,448 283.044,418	36.458
3	391.563,448 283.044,418	4	391.592,87 283.065,917	36.44
4	391.592,87 283.065,917	5	391.618,938 283.084,485	32.005
5	391.618,938 283.084,485	6	391.589,51 283.135,82	59.171

Punct început	X / Y	Punct sfârşit	X / Y	Lungime segment (** (m)
6	391.589,51 283.135,82	1	391.534,313 283.101,691	64.896

** Lungimile segmentelor sunt determinate în planul de proiecţie Stereo 70 şi sunt rotunjite la 1 milimetru.
*** Distanţa dintre puncte este formată din segmente cumulate ce sunt mai mici decât valoarea 1 milimetru.

DATE DESPRE IMOBILUL NR. 10616

Oficiul de Cadastru şi Publicitate Imobiliară DOLJ
Biroul de Cadastru şi Publicitate Imobiliară Craiova

A. Partea I. Descrierea imobilului

TEREN Intravilan

Adresa: Loc. Cerat, Str Dunarii, Jud. Dolj, T 81, P 661/4

Nr. Crt	Nr cadastral Nr. topografic	Suprafaţa* (mp)	Observaţii / Referinţe
A1		991	Sector cadastral:16 Teren neimprejmuit;

B. Partea II. Proprietari şi acte

Inscrieri privitoare la dreptul de proprietate şi alte drepturi reale		Referinţe
/		
Act Normativ nr. Legea 7, din 13/03/1996 emis de PARLAMENTUL ROMANIEI (art.13 alin 15);		
B1	Inscrierea provizorie, drept de PROPRIETATE, dobandit prin Lege, cota actuala 1/1, cota initiala 1/1	A1
	1) **NEIDENTIFICAT NEIDENTIFICAT**	

C. Partea III. SARCINI .

Inscrieri privind dezmembramintele dreptului de proprietate, drepturi reale de garanţie şi sarcini	Referinţe
NU SUNT	

Anexa Nr. 1 La Partea I

Teren

Nr cadastral	Suprafaţa (mp)*	Observaţii / Referinţe
	991	

* Suprafaţa este determinată in planul de proiecţie Stereo 70.

DETALII LINIARE IMOBIL

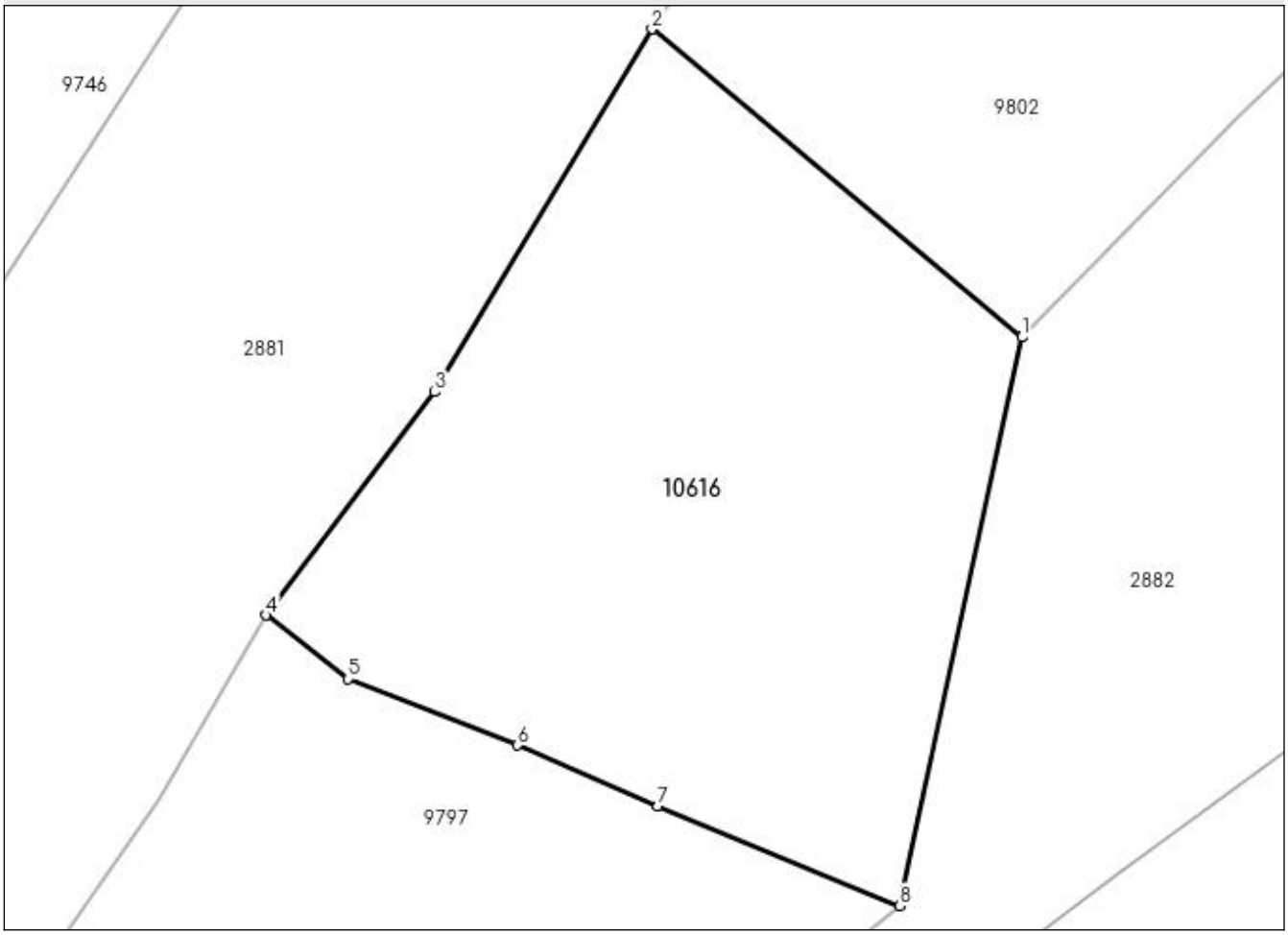

Date referitoare la teren

Crt	Categorie folosință	Intra vilan	Suprafaţa (mp)	Tarla	Parcelă	Nr. topo	Observaţii / Referinţe
1	arabil	DA	991	81	661/4	-	

Lungime Segmente
1) Valorile lungimilor segmentelor sunt obţinute din proiecţie în plan.

Punct început	X / Y	Punct sfârşit	X / Y	Lungime segment (** (m)
1	391.251,953 282.747,927	2	391.232,737 282.763,925	25.004
2	391.232,737 282.763,925	3	391.221,447 282.745,077	21.971
3	391.221,447 282.745,077	4	391.212,68 282.733,48	14.538
4	391.212,68 282.733,48	5	391.216,94 282.730,17	5.395
5	391.216,94 282.730,17	6	391.225,74 282.726,727	9.449

Punct început	X / Y	Punct sfârşit	X / Y	Lungime segment (** (m)
6	391.225,74 282.726,727	7	391.233,03 282.723,565	7.946
7	391.233,03 282.723,565	8	391.245,62 282.718,39	13.613
8	391.245,62 282.718,39	1	391.251,953 282.747,927	30.209

** Lungimile segmentelor sunt determinate în planul de proiecţie Stereo 70 şi sunt rotunjite la 1 milimetru.
*** Distanţa dintre puncte este formată din segmente cumulate ce sunt mai mici decât valoarea 1 milimetru.