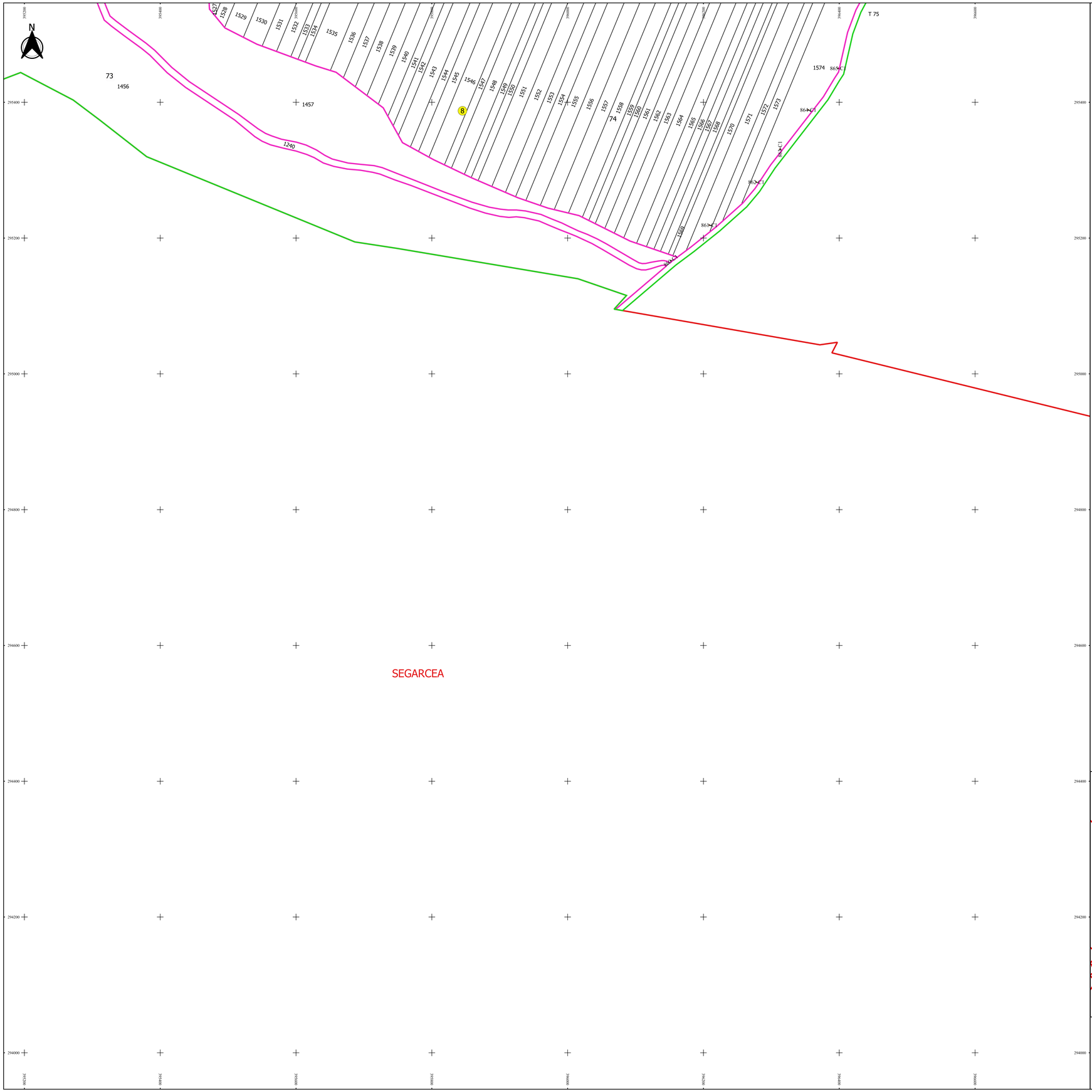

PLAN CADASTRAL

JUDEȚ DOLJ, UAT CALOPĂR

Sectorul Cadastral 8

Spre publicare

Scara 1:2000

Sistem de proiecție "STEREO '70"

- Planșa 4 -

Schița de racordare a planșelor

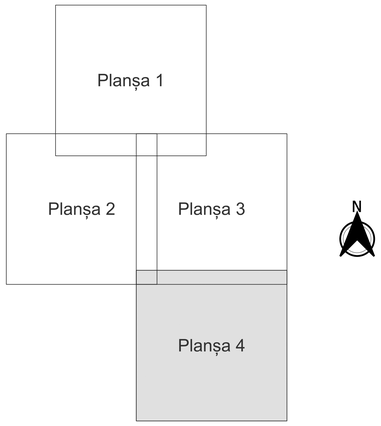

Legendă

- Limită sector
- Limită UAT
- Limită intravilan
- Limită imobil
- Limită construcții
- Limită tarla
- 8 Număr sector
- 1710 Număr imobil
- 860-C1 Număr construcții
- 79 Număr tarla
- DE 207 Toponimie

Schița dispunerii sectorului cadastral

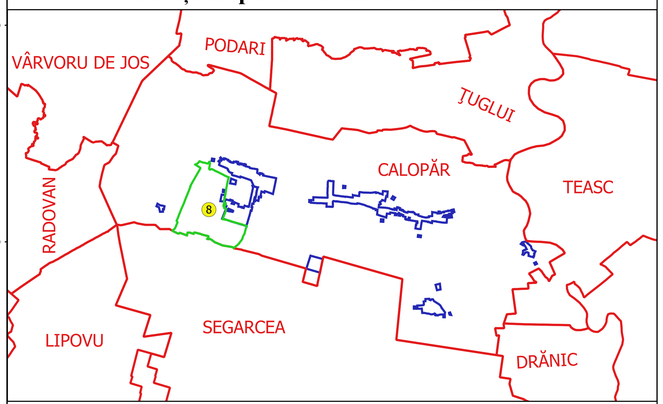

Executant
SC GEOAGRICADASTRU SRL
Ing. FILIP CONSTANTIN,
VULTURU
Data.....

FILIP-CONSTANTIN VULTURU
Cu drept de semnătură
Ing. Geodezie
MEMBRU A.N.C.Ad. 294
Data emiterii: 2012
2012ANPCPCF0001Ad294