

PLAN CADASTRAL

JUDEȚ DOLJ, UAT CALOPĂR

Sectorul Cadastral 20

Spre publicare

Scara 1:2000

Sistem de proiecție "STEREO '70"

- Planșa 2 -

Schița de racordare a planșelor

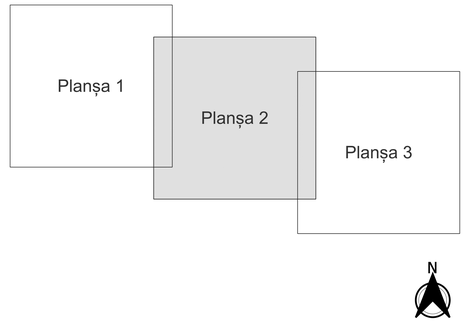

Legendă

- Limită sector
- Limită UAT
- Limită intravilan
- Limită imobil
- Limită tarla
- 20 Număr sector
- 5314 Număr imobil
- 140 Număr tarla
- T 114 Toponimie

Schița dispunerii sectorului cadastral

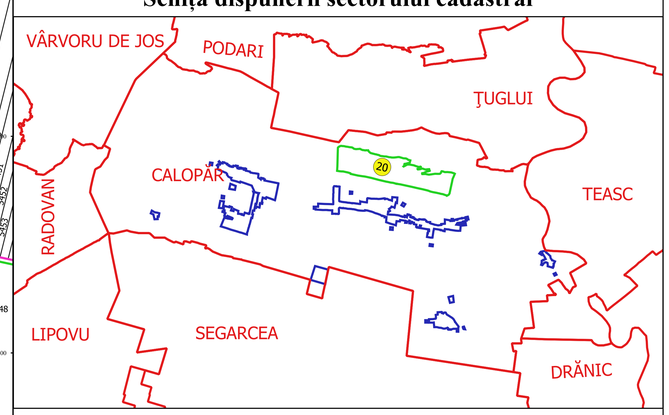

Executant
SC GEOAGRICADASTRU SRL
Ing. FILIP CONSTANTIN
VELTURE
Data.....

FILIP-CONSTANTIN VOLTINU
GEOMETRU EXPERT
CU DREPTUL DE SEMNARE
LA LUCRĂRILE DE CADASTRU
ANCPI - O.N.C. CNC
Nr. 1411 din 2006
FILIP CONSTANTIN VOLTINU