PLAN CADASTRAL

JUDEȚ DOLJ, UAT CALOPĂR
Sectorul Cadastral 2
Spre publicare
Scara 1:2000
Sistem de proiecție "STEREO '70"
- Planșa 9 -

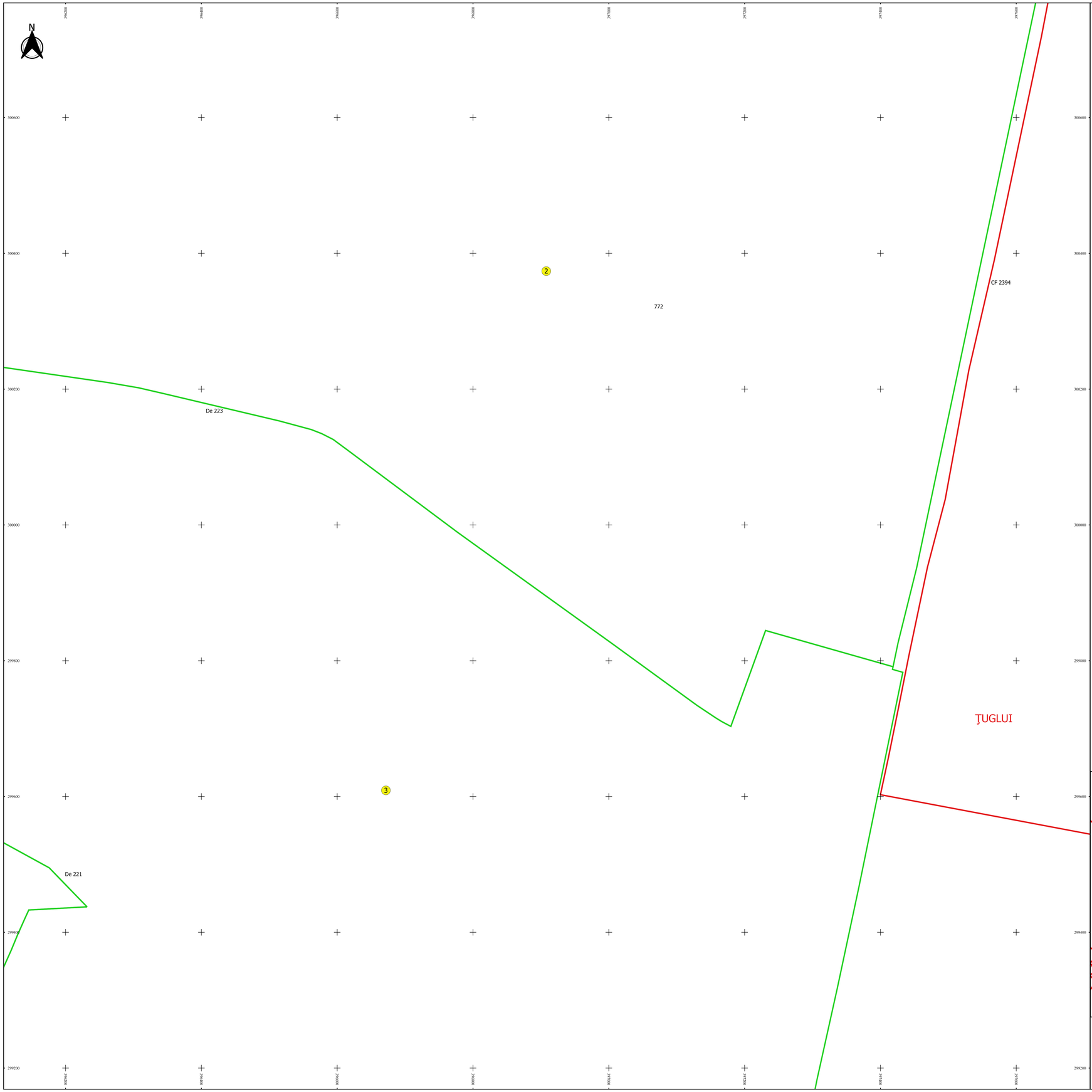

Schița de racordare a planșelor

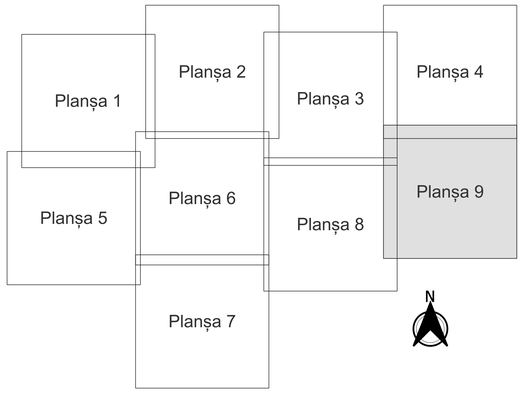

Legendă

- Limită sector
- Limită UAT
- Limită intravilan
- Limită imobil
- Limită construcții
- 2 Număr sector
- 774 Număr imobil
- 772-C1 Număr construcții
- DE 221 Toponimie

Schița dispunerii sectorului cadastral

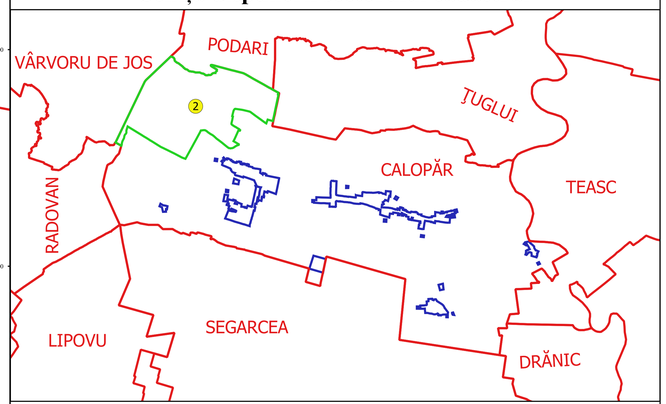

Executant
SC GEOAGRICADASTRU SRL
Ing. FILIP CONSTANTIN
VULTURU
Data.....

FILIP-CONSTANTIN VULTURU
Cu drept de semnătură
pentru persoane fizice
și persoane juridice
Model: R.C. nr. 274
din 22.04.2010
FILIPCONSTANTIN@yahoo