PLAN CADASTRAL

JUDEȚ DOLJ, UAT CALOPĂR
Sectorul Cadastral 2
Spre publicare
Scara 1:2000
Sistem de proiecție "STEREO '70"
- Planșa 6 -

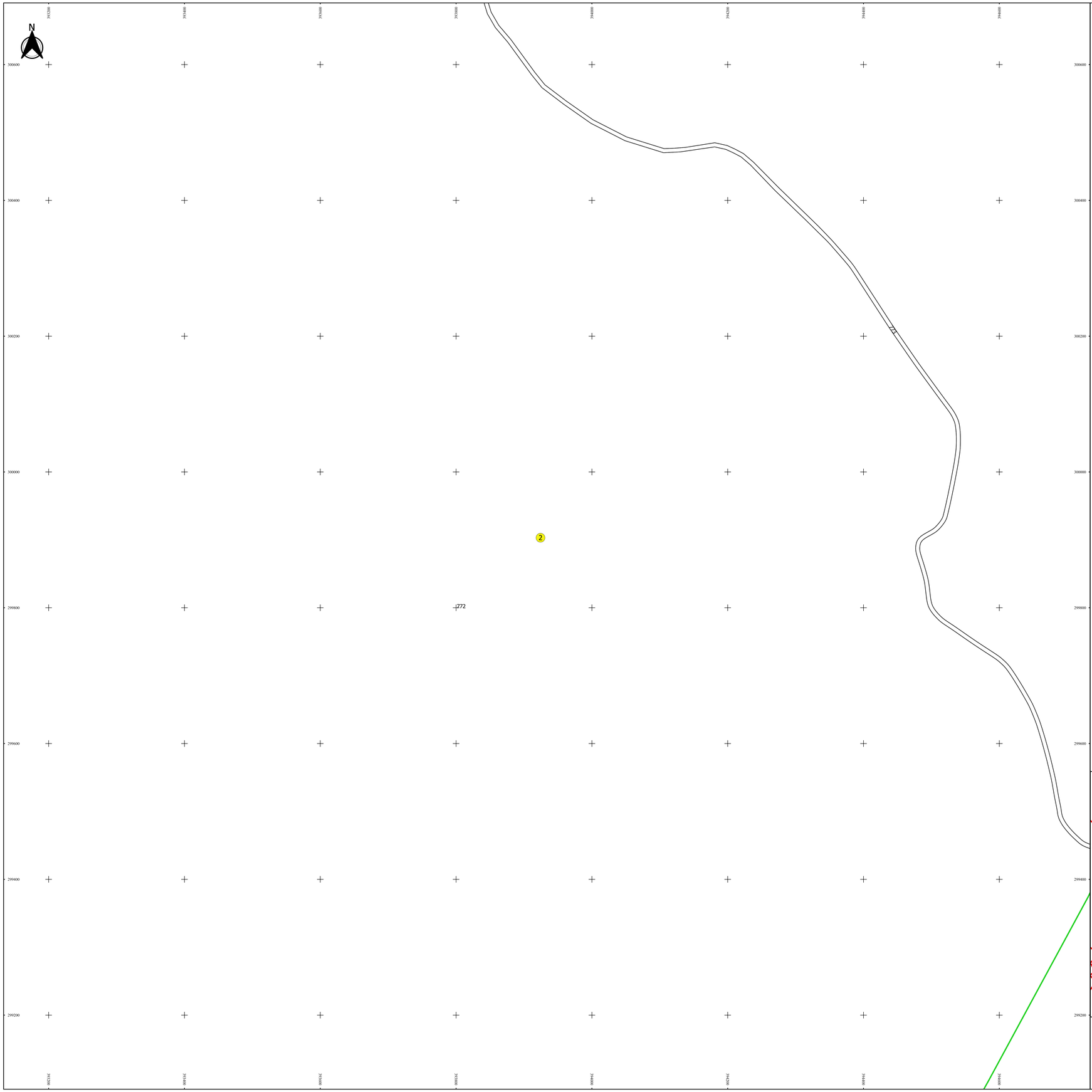

Schița de racordare a planșelor

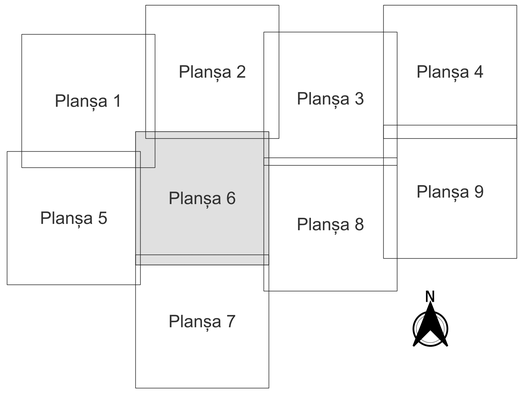

Legendă

- Limită sector
- Limită UAT
- Limită intravilan
- Limită imobil
- Limită construcții
- 2 Număr sector
- 774 Număr imobil
- 772-C1 Număr construcții
- DE 221 Toponimie

Schița dispunerii sectorului cadastral

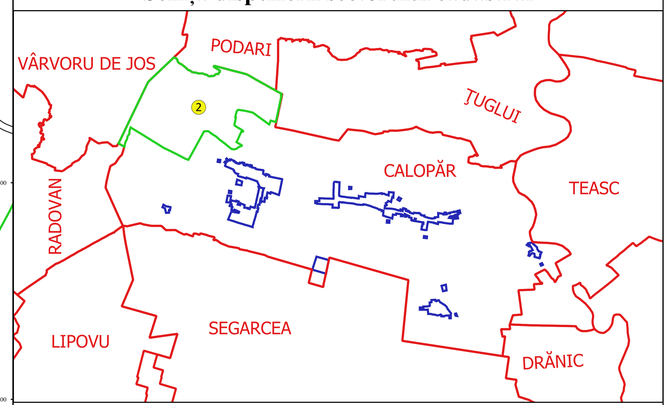

Executant
SC GEOAGRICADASTRU SRL
Ing. FILIP CONSTANTIN
VULTURU
Data.....

FILIP-CONSTANTIN VULTURU
Cu drept de semnătură
Data: 2023.11.07 09:24:47
+02'00'
Semnătura digitală