PLAN CADASTRAL

JUDEȚ DOLJ, UAT CALOPĂR
Sectorul Cadastral 19
Spre publicare
Scara 1:2000
Sistem de proiecție "STEREO '70"
- Planșa 2 -

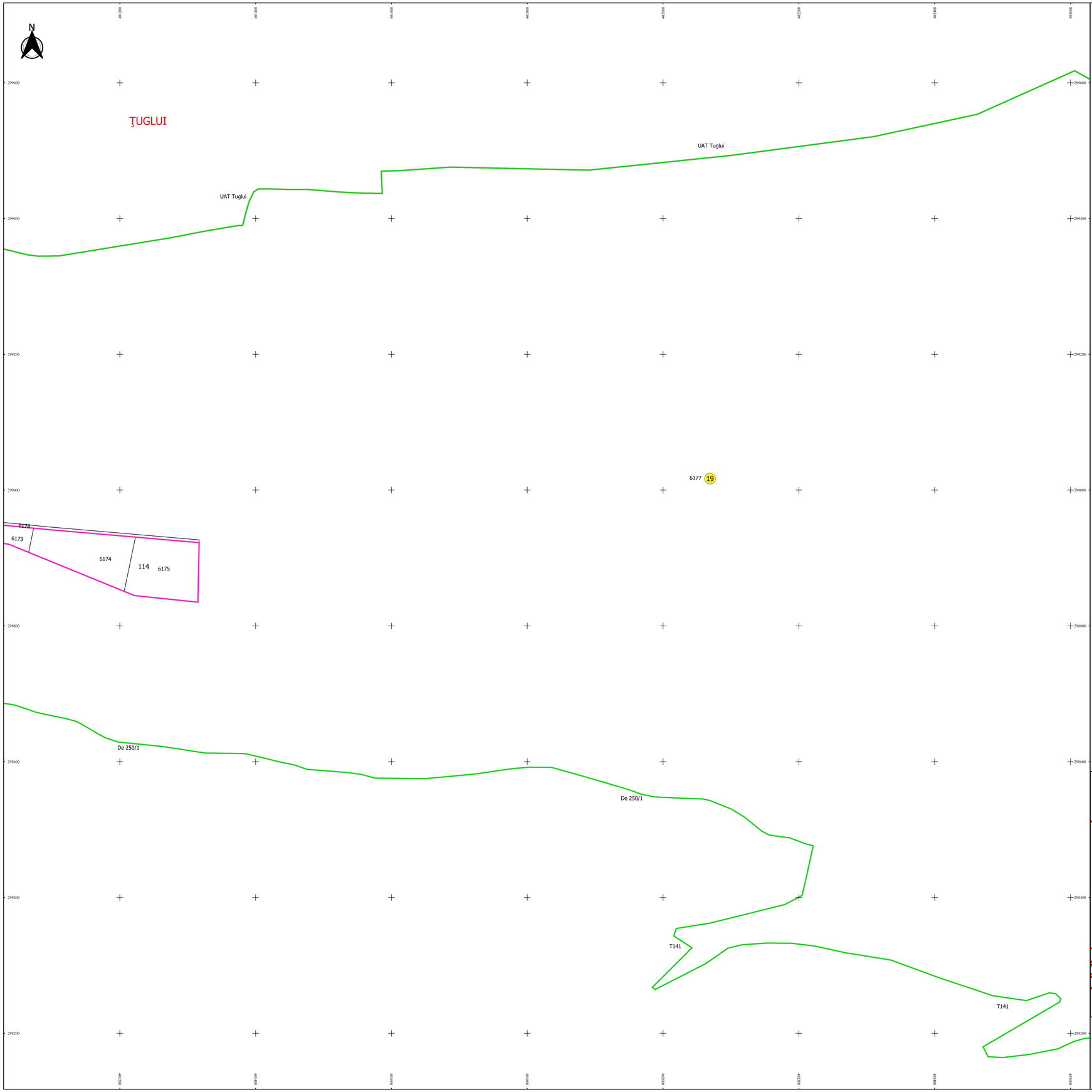

Schița de racordare a planșelor

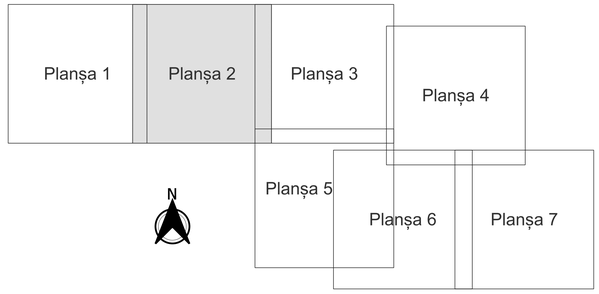

Legendă

- Limită sector
- Limită UAT
- Limită intravilan
- Limită imobil
- Limită construcții
- Limită tarla
- 19 Număr sector
- 6164 Număr imobil
- 6168-C1 Număr construcții
- 114 Număr tarla
- DE 250/1 Toponimie

Schița dispunerii sectorului cadastral

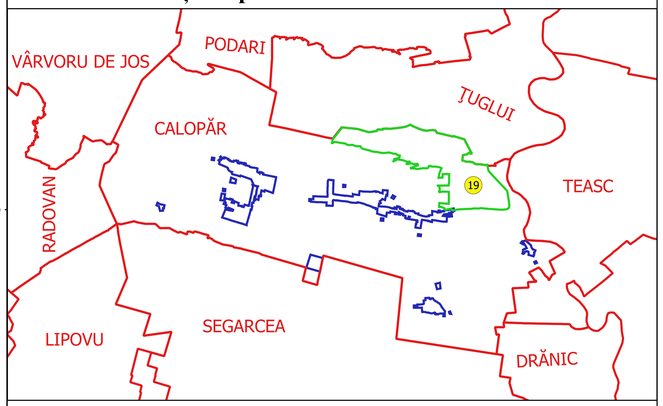

Executant
SC GEOAGRICADASTRU SRL
Ing. FILIP CONSTANTIN.
VULTURU
Data.....

FILIP-CONSTANTIN VULTURU
Str. Ion Ghica, nr. 2
Tel. 0744 - 5 - 10 - 24
Mob: 0 - 5 - 10 - 24
Email: constantin_vulturu@yahoo.com