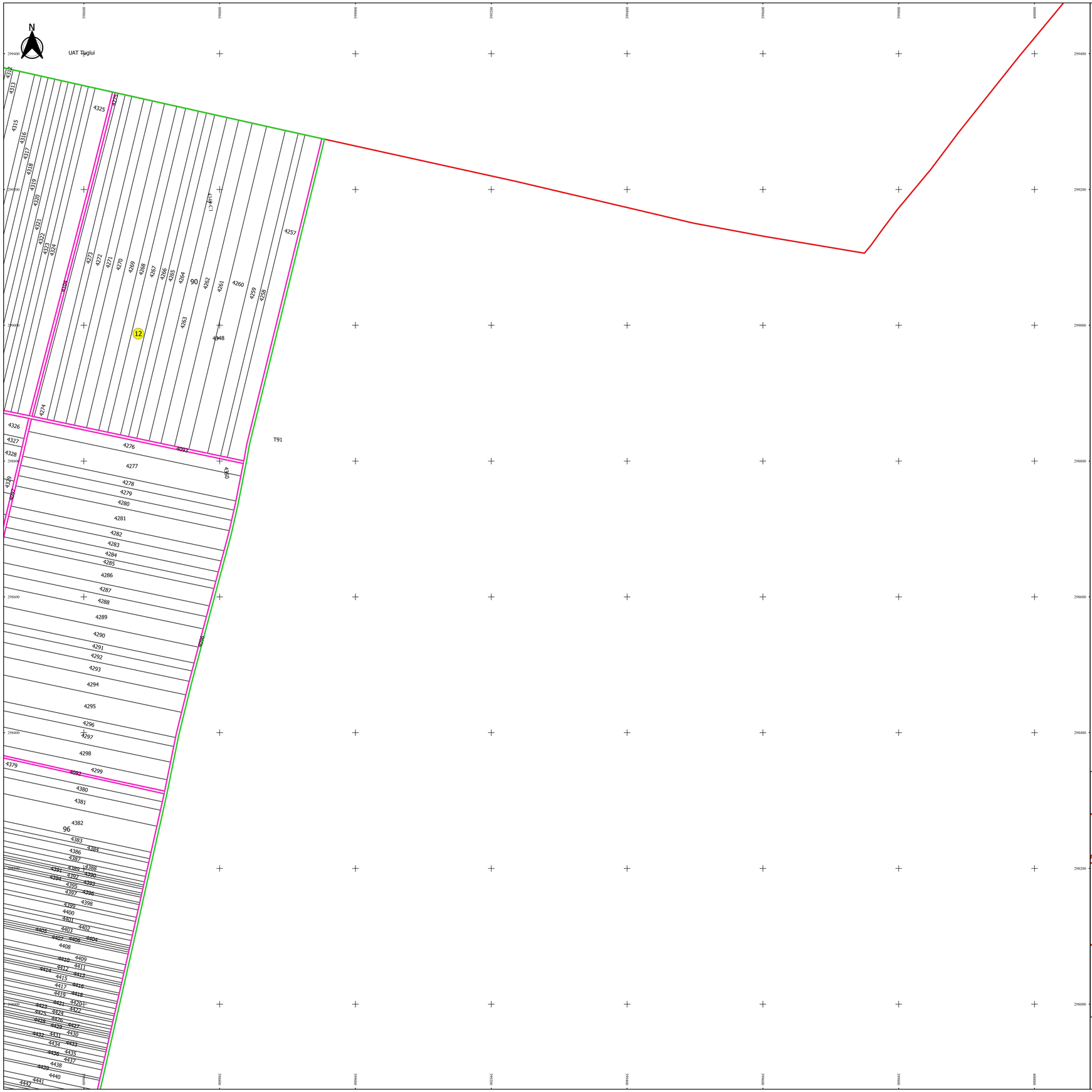

PLAN CADASTRAL

JUDEȚ DOLJ, UAT CALOPĂR
Sectorul Cadastral 12
Spre publicare
Scara 1:2000
Sistem de proiecție "STEREO '70"
- Planșa 2 -

Schița de racordare a planșelor

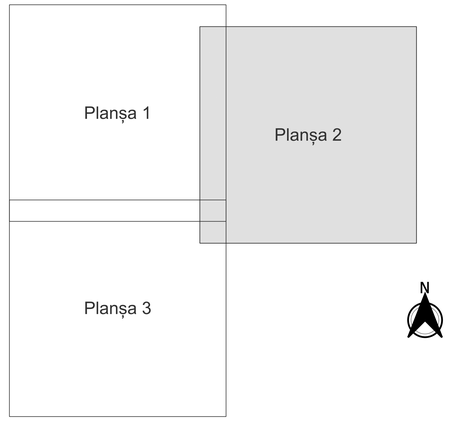

Legendă

- Limită sector
- Limită UAT
- Limită intravilan
- Limită imobil
- Limită construcții
- Limită tarla
- 12 Număr sector
- 4348 Număr imobil
- 4348-C1 Număr construcții
- 90 Număr tarla
- UAT Tuglui Toponimie

Schița dispunerii sectorului cadastral

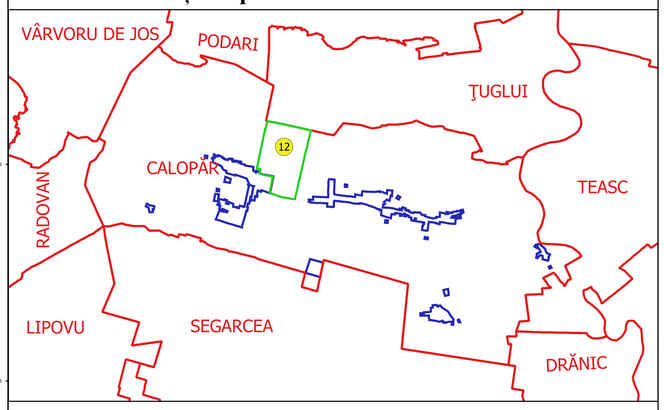

Executor
SC GEOAGRICADASTRU SRL
Ing. FILIP CONSTANTIN
VULTURU
Data.....

FILIP-CONSTANTIN VULTURU
Geodezie-Cadastru
Str. Ion Ionescu de la Brad nr. 4
Bl. 4, Sc. 1, Ap. 24
Mob: 0 7 2 2 1 2 4
Email: constantin@cadastru