PLAN CADASTRAL

JUDEȚ DOLJ, UAT CALOPĂR
Sectorul Cadastral 0
Spre publicare
Scara 1:2000
Sistem de proiecție "STEREO '70"
- Planșa 14 -

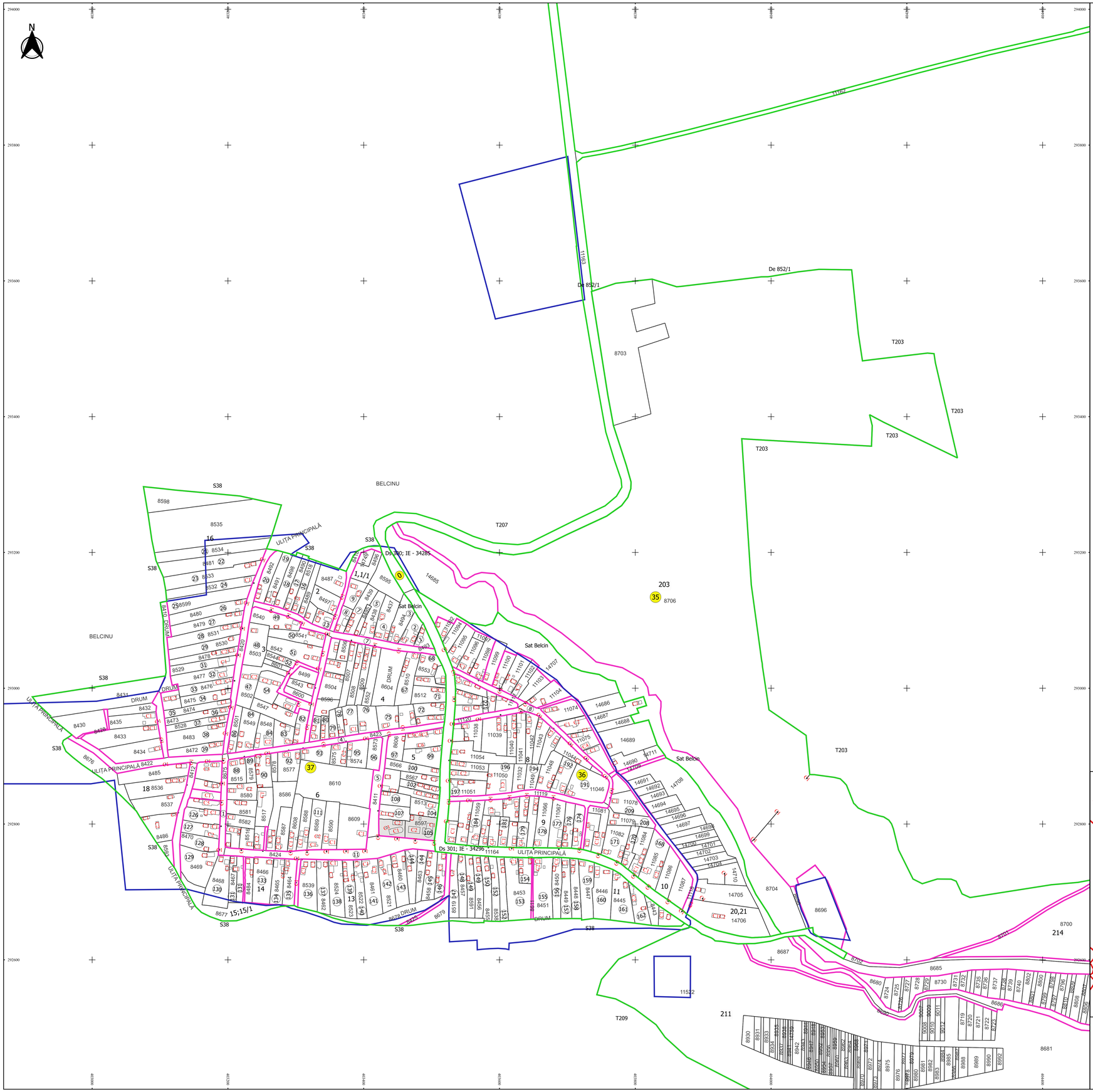

Schița de racordare a planșelor

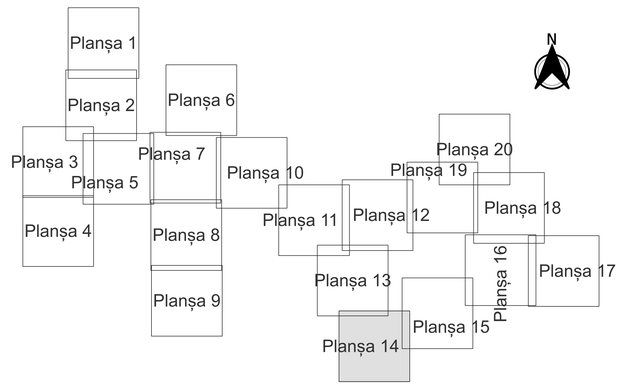

Legendă

- Limită sector
- Limită UAT
- Limită intravilan
- Limită imobil
- Limită construcții
- Limită tarla
- 0 Număr sector
- 11300 Număr imobil
- C1 Număr construcții
- 43 Număr tarla
- S44 Toponimie

Schița dispunerii sectorului cadastral

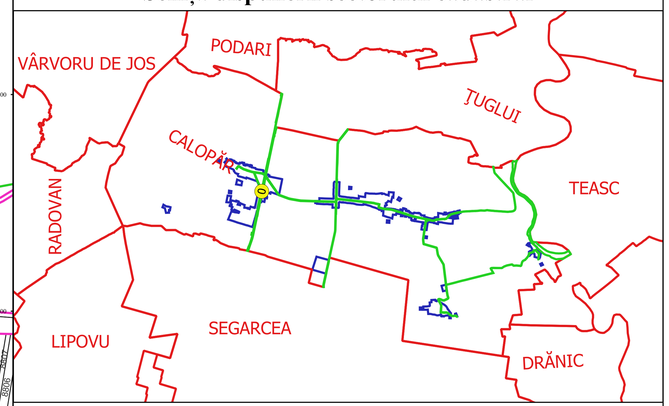

Executant
SC GEOAGRICADASTRU SRL
Reg.F.B.P.CONSTANTIN
VULTURU
Data.....

FILIP-CONSTANTIN VULTURU
VULTURUFC@YAHOO.COM

MEDLA, L, S1, 204
Domeniu: Public
2011/30/09/RO/915/MD