

PLAN CADASTRAL AL INTRAVILANULUI

JUDEȚ DOLJ, UAT CALOPĂR, LOC. SĂLCUȚA

Sectorul Cadastral 0, 4, 17

Spre publicare

Scara 1:1000

Sistem de proiecție "STEREO '70"

- Planșa 5 -

Schița de racordare a planșelor

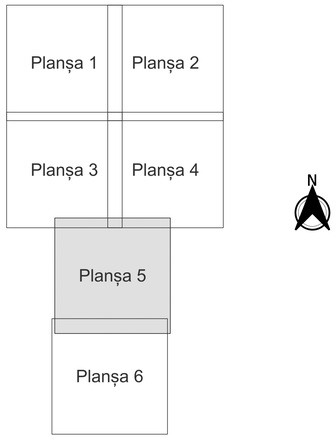

Legendă

- Limită sector
- Limită UAT
- Limită intravilan
- Limită imobil
- Limită construcții
- Limită cvartal
- 4 Număr sector
- 73 Numar administrativ
- 14264 Număr imobil
- C1 Număr construcții
- 79 Număr cvartal
- SĂLCUȚA Toponimie

Schița dispunerii sectorului cadastral

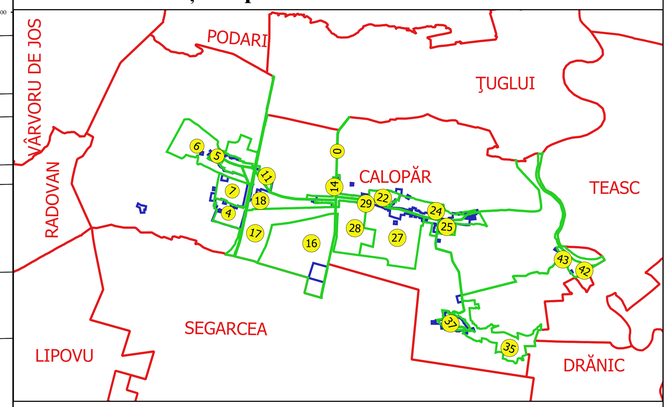

Executant
SC GEOAGRICADASTRU SRL
FILIP CONSTANTIN VULTURC
Data.....

FILIP-CONSTANTIN VULTURC
OFICIUL DE CADASTRU - OCR

ABPD S. G. SRL J54
Str. Ion Maiorescu 2
0351/882000 0745/115402