PLAN CADASTRAL AL INTRAVILANULUI

JUDEȚ DOLJ, UAT CALOPĂR, LOC. SĂLCUȚA
Sectorul Cadastral 0, 4, 6, 7, 18
Spre publicare
Scara 1:1000
Sistem de proiecție "STEREO '70"
- Planșa 2 -

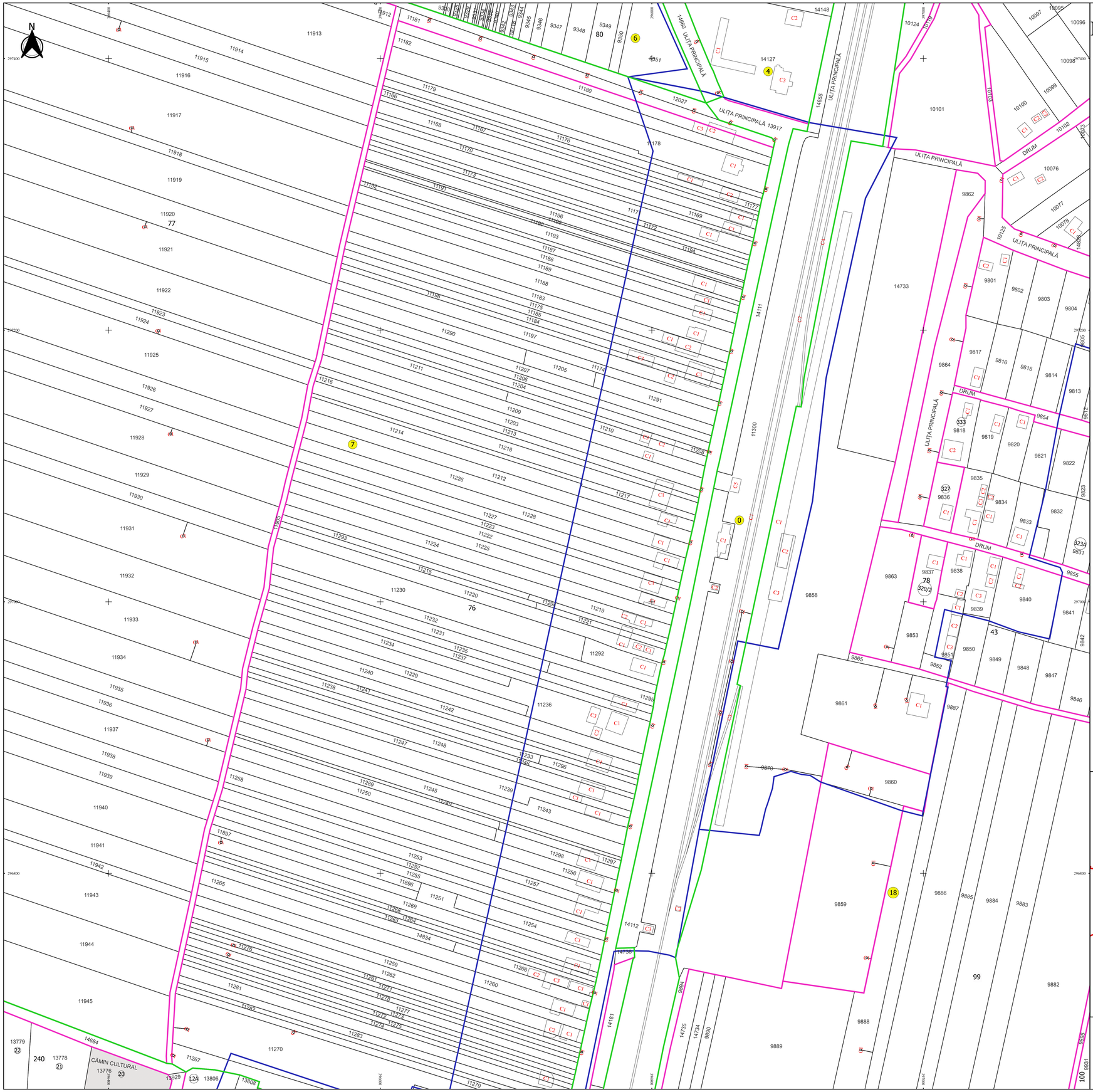

Schița de racordare a planșelor

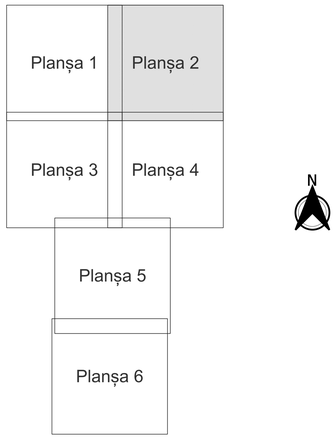

Legendă

- Limită sector
- Limită UAT
- Limită intravilan
- Limită imobil
- Limită construcții
- Limită cvartal
- 4 Număr sector
- 73 Numar administrativ
- 14264 Număr imobil
- C1 Număr construcții
- 79 Număr cvartal
- SĂLCUȚA Toponimie

Schița dispunerii sectorului cadastral

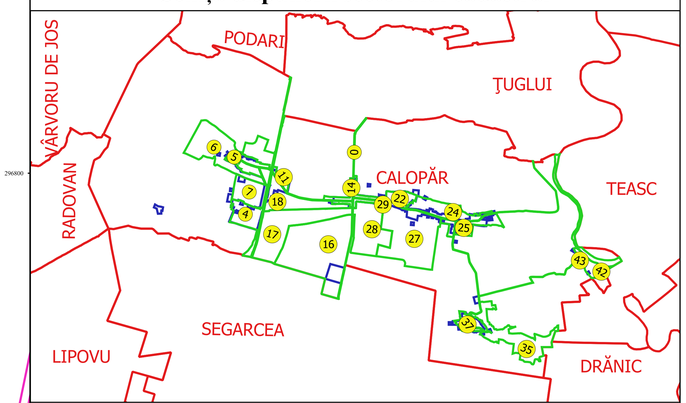

Executor
SC GEOAGRICADASTRU SRL
Ing. FILIP CONSTANTIN VULTURU
Data.....

FILIP-CONSTANTIN VULTURU
VULTURUFC@YAHOO.COM

MEDI A. G. Str. 204
Telefon: 0723171
2051703070281105482