PLAN CADASTRAL AL INTRAVILANULUI

JUDEȚ DOLJ, UAT CALOPĂR, LOC. PANAGHIA

Sectorul Cadastral 0, 11, 17, 18, 4, 7

Spre publicare

Scara 1:1000

Sistem de proiecție "STEREO '70"

- Planșa 6 -

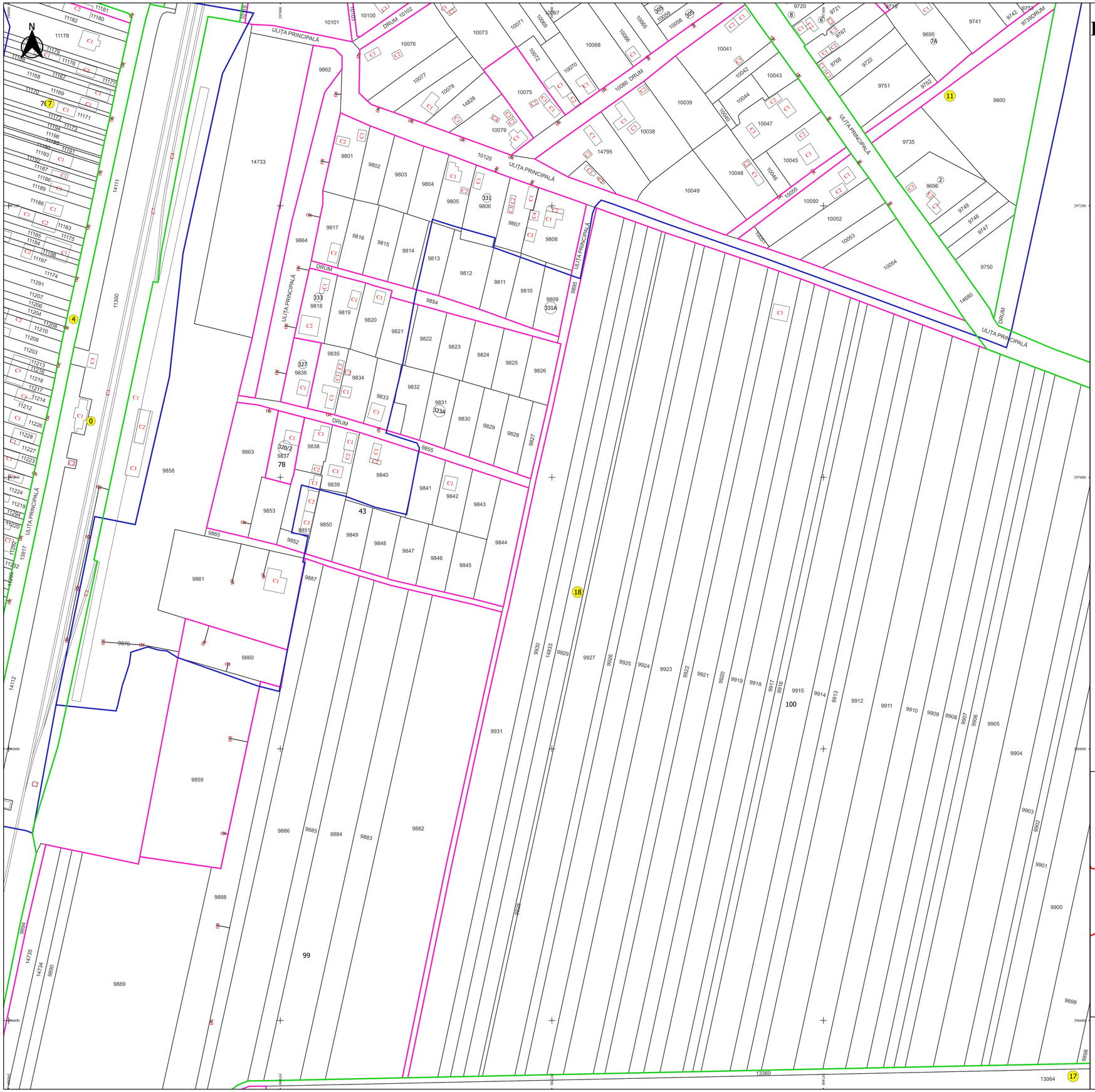

Schița de racordare a planșelor

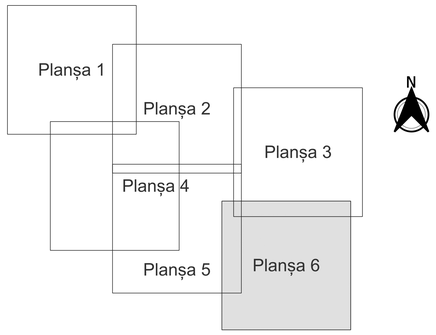

Legendă

- Limită sector
- Limită UAT
- Limită intravilan
- Limită imobil
- Limită construcții
- Limită cvartal
- 5 Număr sector
- 136 Numar administrativ
- 13581 Număr imobil
- C1 Număr construcții
- 43 Număr cvartal
- PANAGHIA Toponimie

Schița dispunerii sectorului cadastral

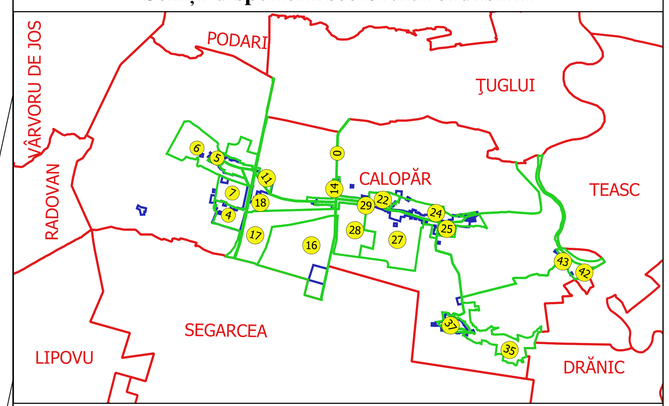

Executant
SC GEOAGRICADASTRU SRL
SL FILIP CONSTANTIN
VULTURU
Data.....

FILIP-CONSTANTIN VULTURU
OFICIAL CADASTRU
ABCFI A, I, II, III
Membru OCPI
2011080994940103040