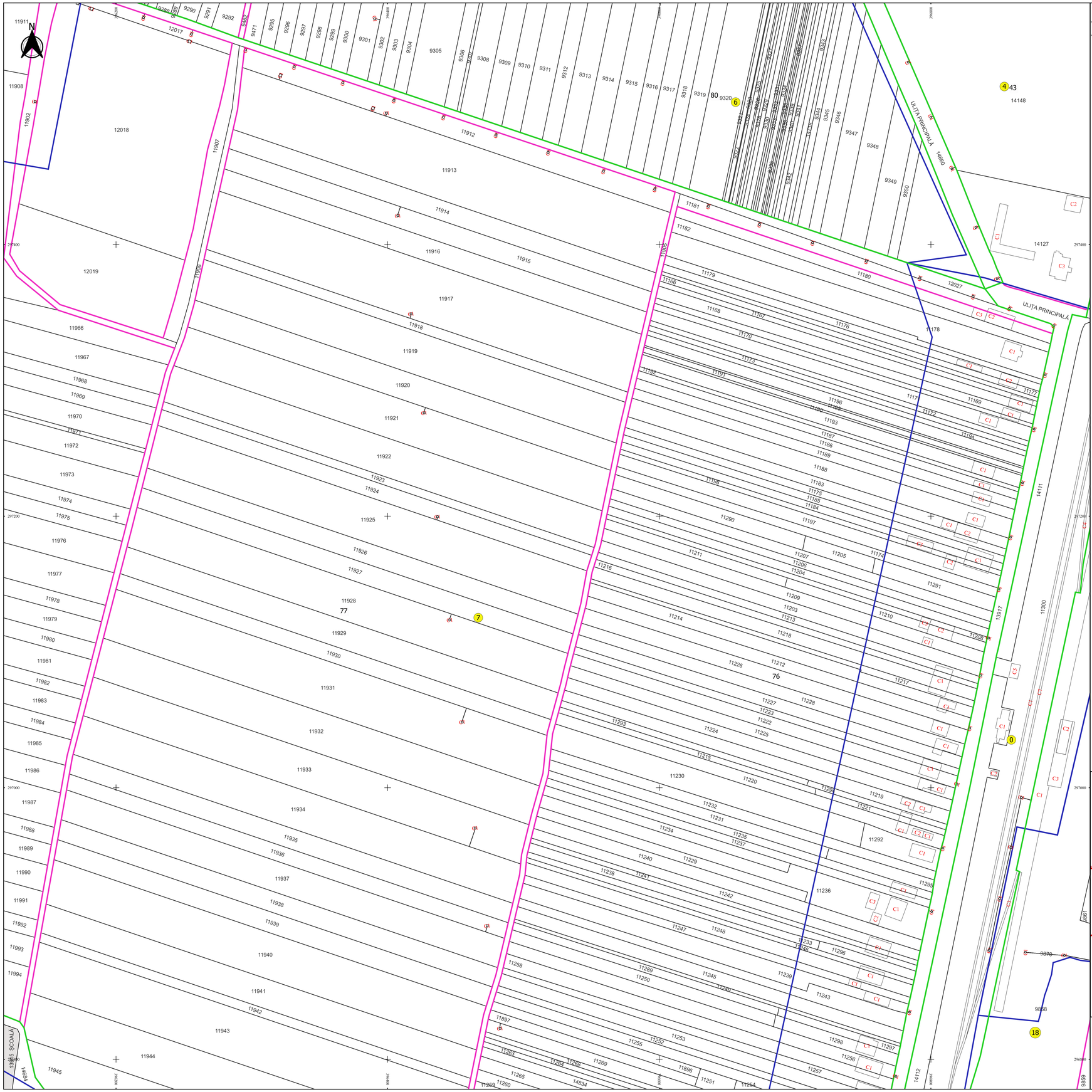

PLAN CADASTRAL AL INTRAVILANULUI

JUDEȚ DOLJ, UAT CALOPĂR, LOC. PANAGHIA

Sectorul Cadastral 0, 18, 4, 6, 7

Spre publicare

Scara 1:1000

Sistem de proiecție "STEREO '70"

- Planșa 5 -

Schița de racordare a planșelor

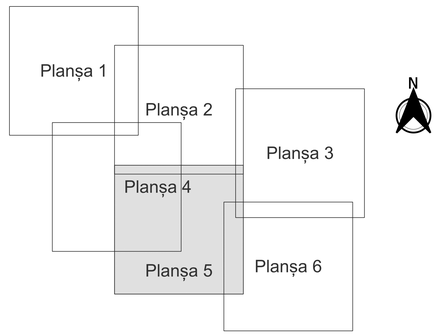

Legendă

- Limită sector
- Limită UAT
- Limită intravilan
- Limită imobil
- Limită construcții
- Limită cvartal
- 5 Număr sector
- 136 Numar administrativ
- 13581 Număr imobil
- C1 Număr construcții
- 43 Număr cvartal
- PANAGHIA Toponimie

Schița dispunerii sectorului cadastral

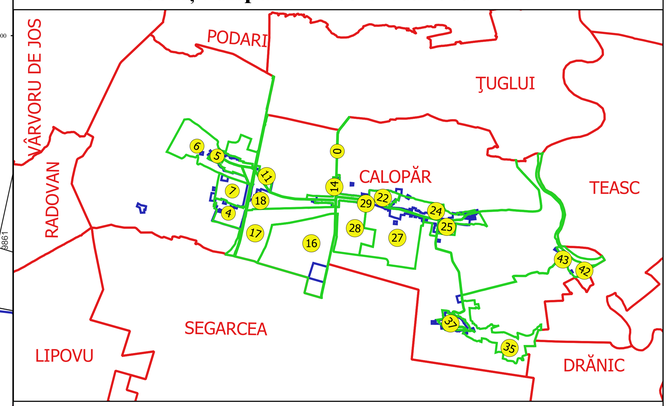

Executat
SC GEOAGRICADASTRU SRL
ing. FILIP CONSTANTIN
VALTURI
Data.....

FILIP-CONSTANTIN VULTURC
VULTURCGEOAPMIS.COM

ANCPI-R.L. C. ZAI. 258
Str. Ion Ionescu de la Brad
2011/R0258/08/11/2008