PLAN CADASTRAL AL INTRAVILANULUI

JUDEȚ DOLJ, UAT CALOPĂR, LOC. PANAGHIA
Sectorul Cadastral 0, 5, 6
Spre publicare
Scara 1:1000
Sistem de proiecție "STEREO '70"
- Planșa 1 -

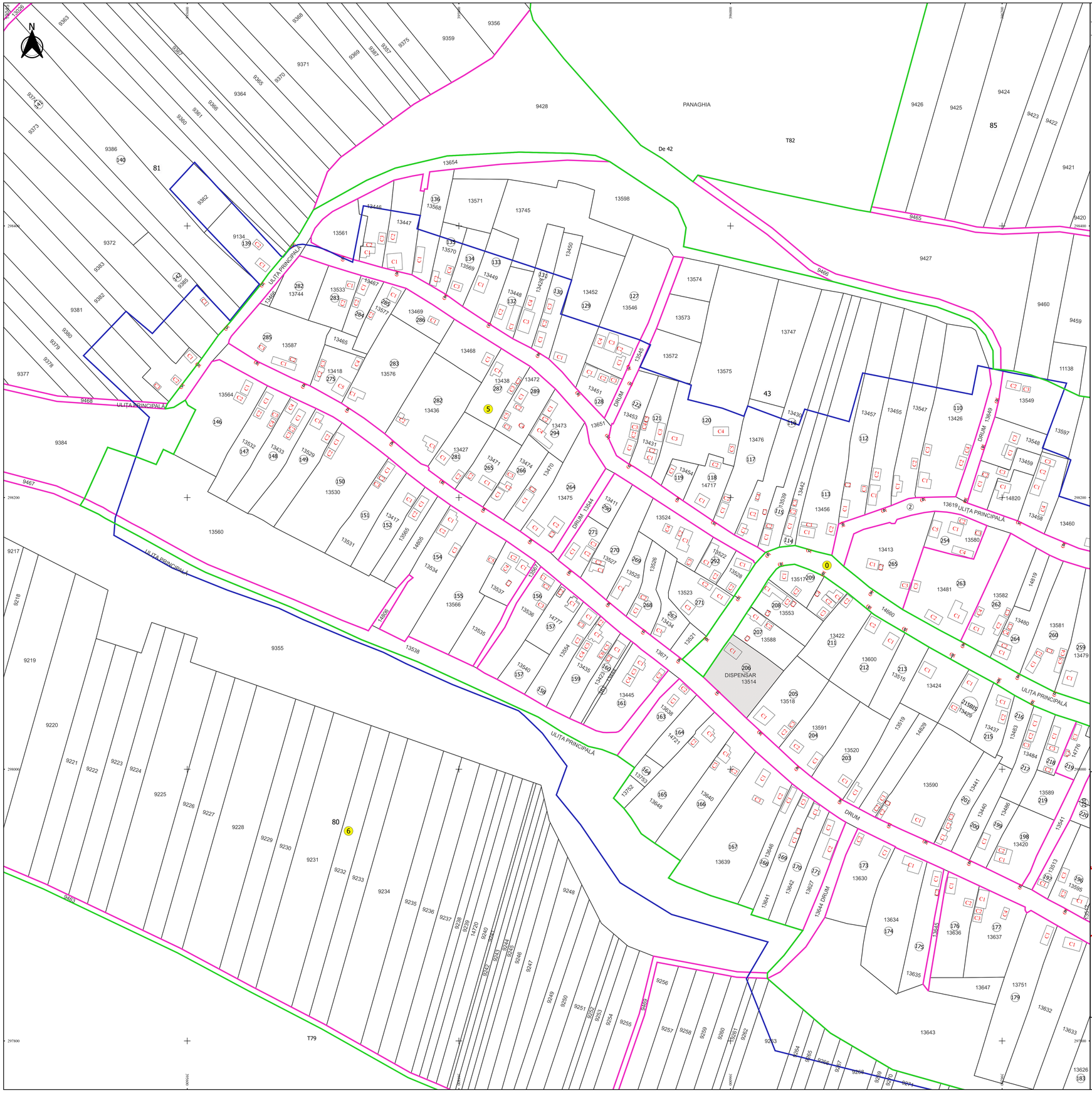

Schița de racordare a planșelor

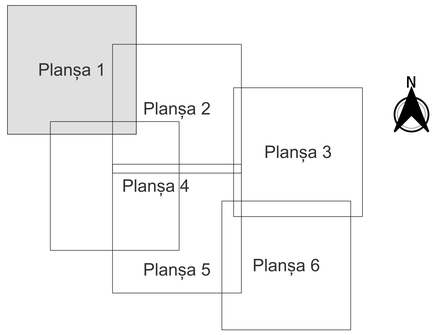

Legendă

- Limită sector
- Limită UAT
- Limită intravilan
- Limită imobil
- Limită construcții
- Limită cvartal
- 5 Număr sector
- 136 Numar administrativ
- 13581 Număr imobil
- C1 Număr construcții
- 43 Număr cvartal
- PANAGHIA Toponimie

Schița dispunerii sectorului cadastral

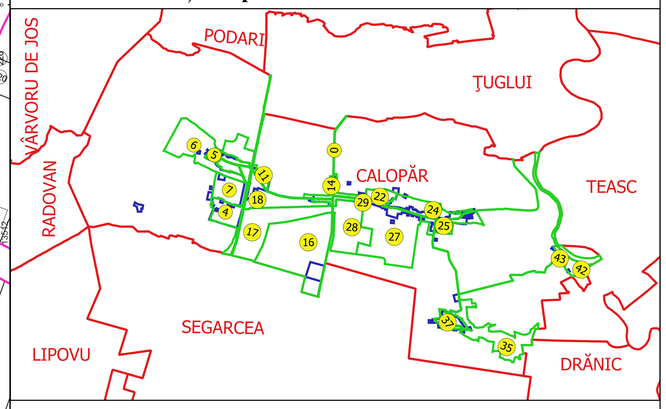

Executant
SC GEOAGRICADASTRU SRL
Ing. FILIP CONSTANTIN
VULTURU
Data.....

FILIP-CONSTANTIN VULTURU
VULTURU@YAHOO.COM

OFICIU A. I. N. 241
Telefon: 0745.115.
2951700070207115492