PLAN CADASTRAL AL INTRAVILANULUI

JUDEȚ DOLJ, UAT CALOPĂR, LOC. CALOPĂR
Sectorul Cadastral 0, 24, 25, 26, 27
Spre publicare
Scara 1:1000
Sistem de proiecție "STEREO '70"
- Planșa 9 -

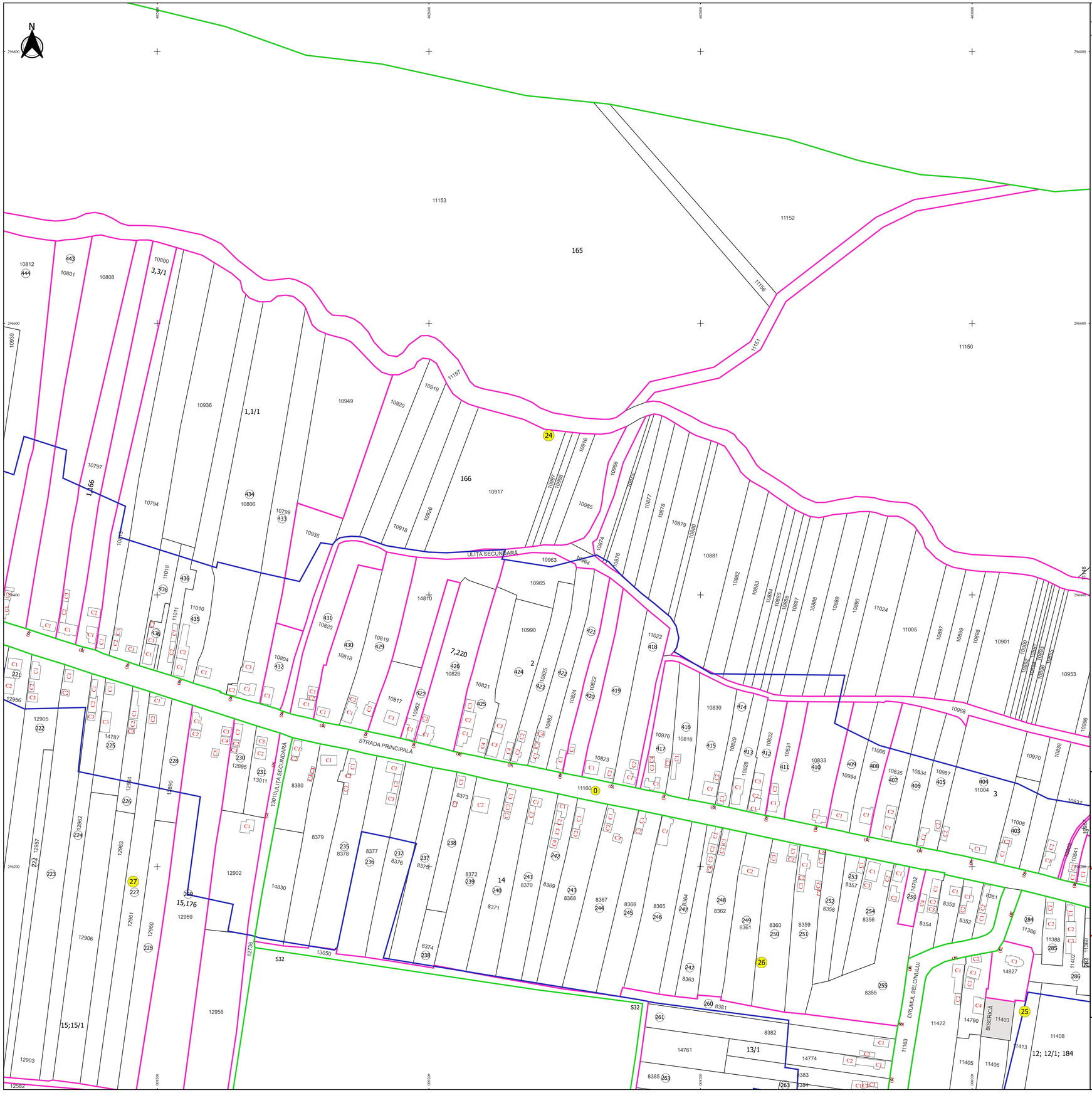

Schița de racordare a planșelor

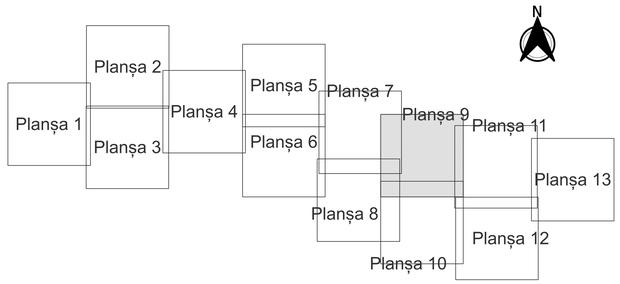

Legendă

- Limită sector
- Limită UAT
- Limită intravilan
- Limită imobil
- Limită construcții
- Limită cvartal
- 15 Număr sector
- 79 Numar administrativ
- 10030 Număr imobil
- C1 Număr construcții
- 104 Număr cavartal
- CALOPĂR Toponimie

Schița dispunerii sectorului cadastral

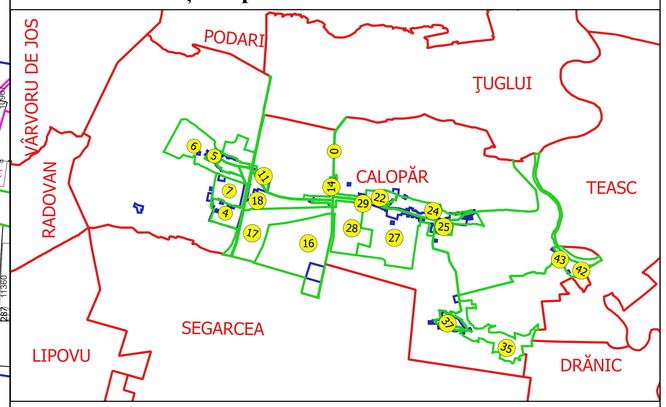

Executant
SC GEOAGRICADASTRU SRL
Ing. FILIP CONSTANTIN.
VULTURU
Data.....

FILIP-CONSTANTIN VULTURU
GEOAGRICADASTRU.COM

ANCPI R. S. G. Al. 204
Seria B, Nr. 0017
2011/RO09-0-0001025682