

PLAN CADASTRAL AL INTRAVILANULUI

JUDEȚ DOLJ, UAT CALOPĂR, LOC. CALOPĂR

Sectorul Cadastral 0, 24, 27

Spre publicare

Scara 1:1000

Sistem de proiecție "STEREO '70"

- Planșa 8 -

Schița de racordare a planșelor

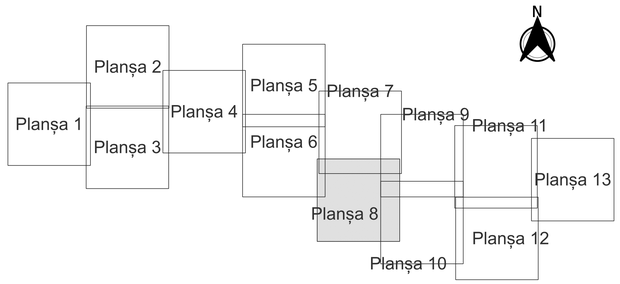

Legendă

- Limită sector
- Limită UAT
- Limită intravilan
- Limită imobil
- Limită construcții
- Limită cvartal
- 15 Număr sector
- 79 Numar administrativ
- 10030 Număr imobil
- C1 Număr construcții
- 104 Număr cavartal
- CALOPĂR Toponimie

Schița dispunerii sectorului cadastral

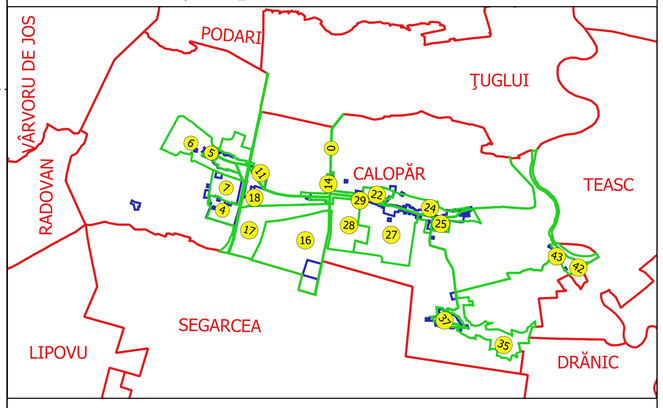

Executat
SC GEOAGRI CADASTRU SRL
ing. FILIP CONSTANTIN
VULTURE
Data.....

FILIP-CONSTANTIN VULTURE
OFICIUL DE CADASTRU CAD

ANCPI-O.C.P. DJ/258
Certificat de atestare
2011/RO19.04/0125/0402