PLAN CADASTRAL AL INTRAVILANULUI

JUDEȚ DOLJ, UAT CALOPĂR, LOC. CALOPĂR

Sectorul Cadastral 0, 22, 24, 27

Spre publicare

Scara 1:1000

Sistem de proiecție "STEREO '70"

- Planșa 6 -

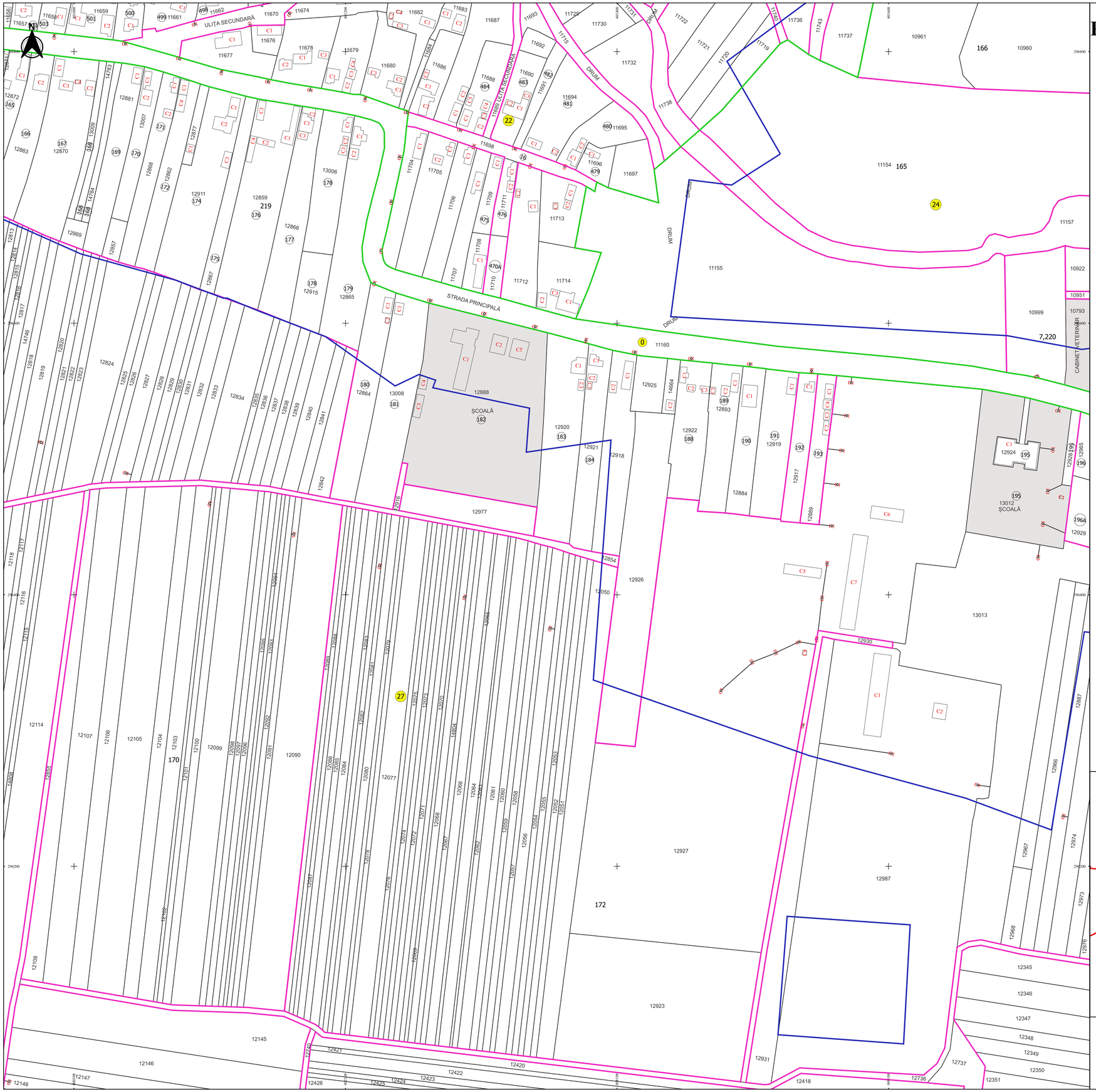

Schița de racordare a planșelor

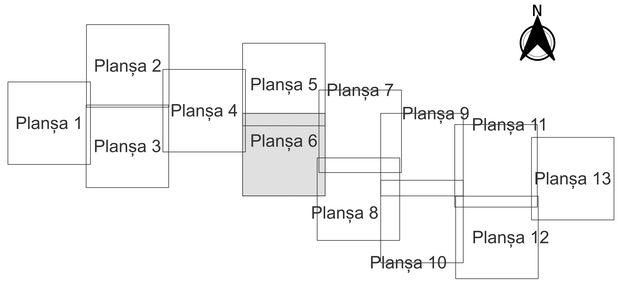

Legendă

- Limită sector
- Limită UAT
- Limită intravilan
- Limită imobil
- Limită construcții
- Limită cvartal
- 15 Număr sector
- 79 Numar administrativ
- 10030 Număr imobil
- C1 Număr construcții
- 104 Număr cavartal
- CALOPĂR Toponimie

Schița dispunerii sectorului cadastral

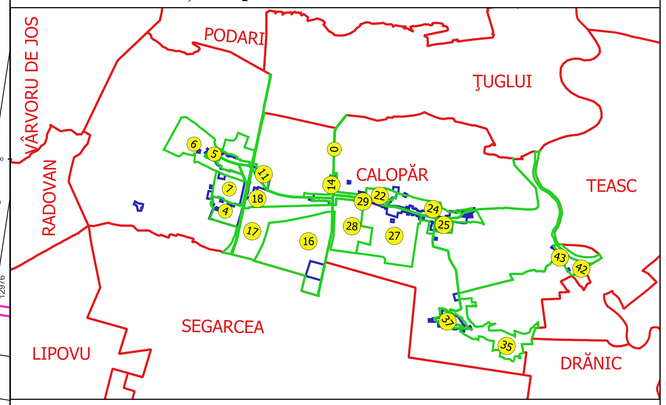

Executant
SC GEOAGRICADASTRU SRL
Ing. FILIP CONSTANTIN VULTURU
Data.....

FILIP-CONSTANTIN VULTURU
VULTURUFILIP@YAHOO.COM

ANCPI-O.N. Nr. 24
Domeniu: Rețele
2015/30/07/24015/35482