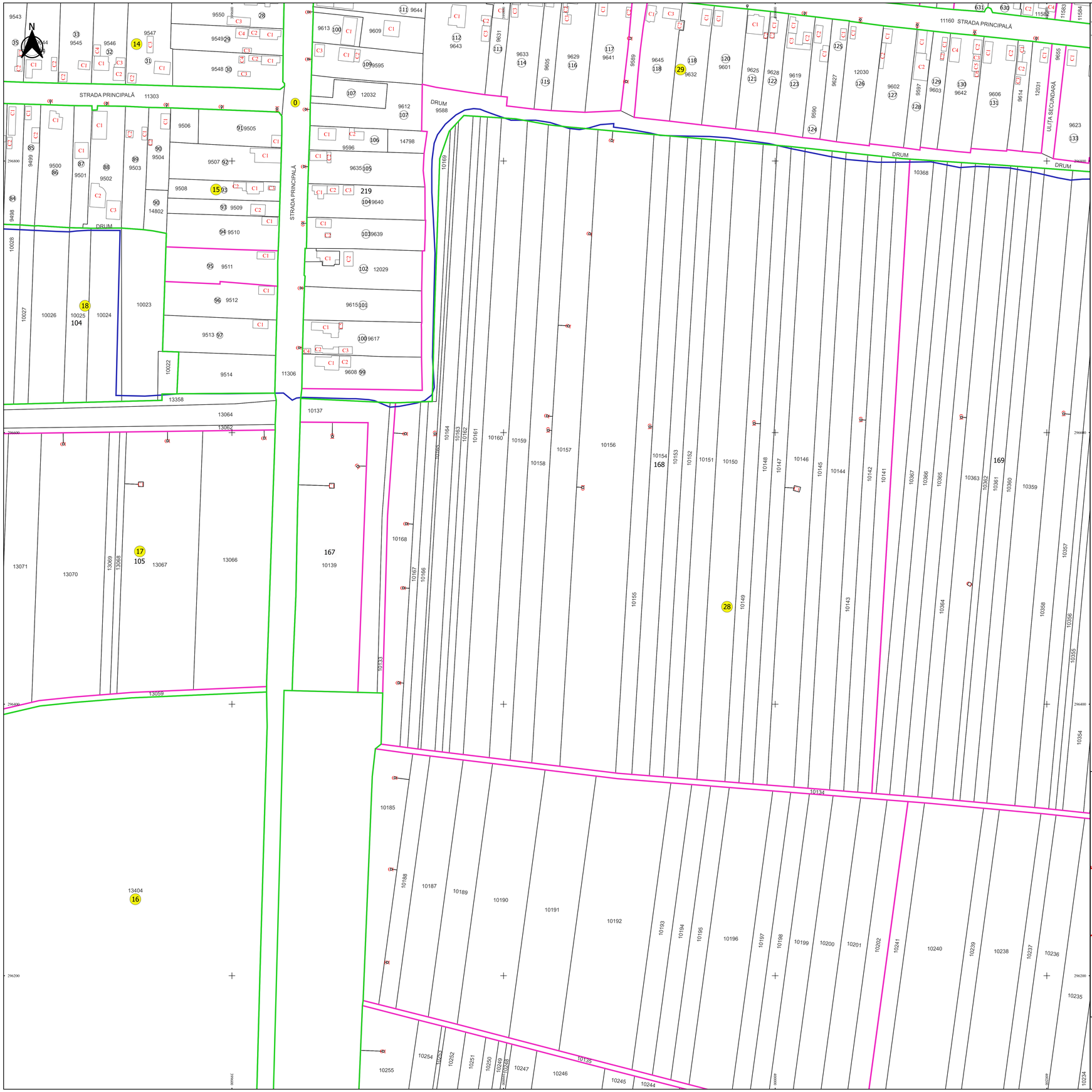

PLAN CADASTRAL AL INTRAVILANULUI

JUDEȚ DOLJ, UAT CALOPĂR, LOC. CALOPĂR

Sectorul Cadastral 0, 14, 15, 16, 17, 18, 22, 28, 29

Spre publicare

Scara 1:1000

Sistem de proiecție "STEREO '70"

- Planșa 3 -

Schița de racordare a planșelor

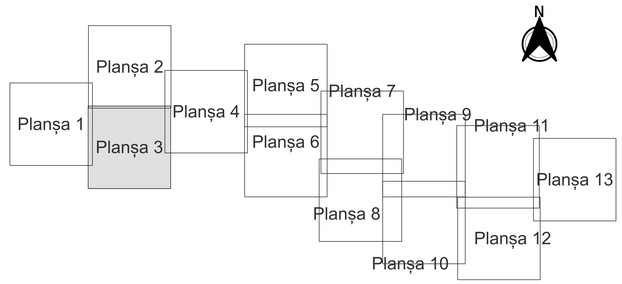

Legendă

- Limită sector
- Limită UAT
- Limită intravilan
- Limită imobil
- Limită construcții
- Limită cvartal
- 15 Număr sector
- 79 Numar administrativ
- 10030 Număr imobil
- C1 Număr construcții
- 104 Număr cavartal
- CALOPĂR Toponimie

Schița dispunerii sectorului cadastral

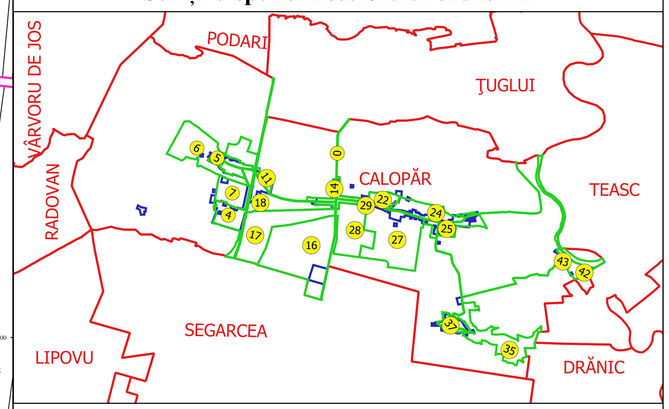

Executant
SC GEOAGRICADASTRU SRL
Ing. FILIP CONSTANTIN
VULTURU
Data.....

FILIP-CONSTANTIN VULTURU
VULTURUFILIP@YAHOO.COM

MOD A, C, S1, 2S
Versiunea: 05.01.01
29119070707491555482