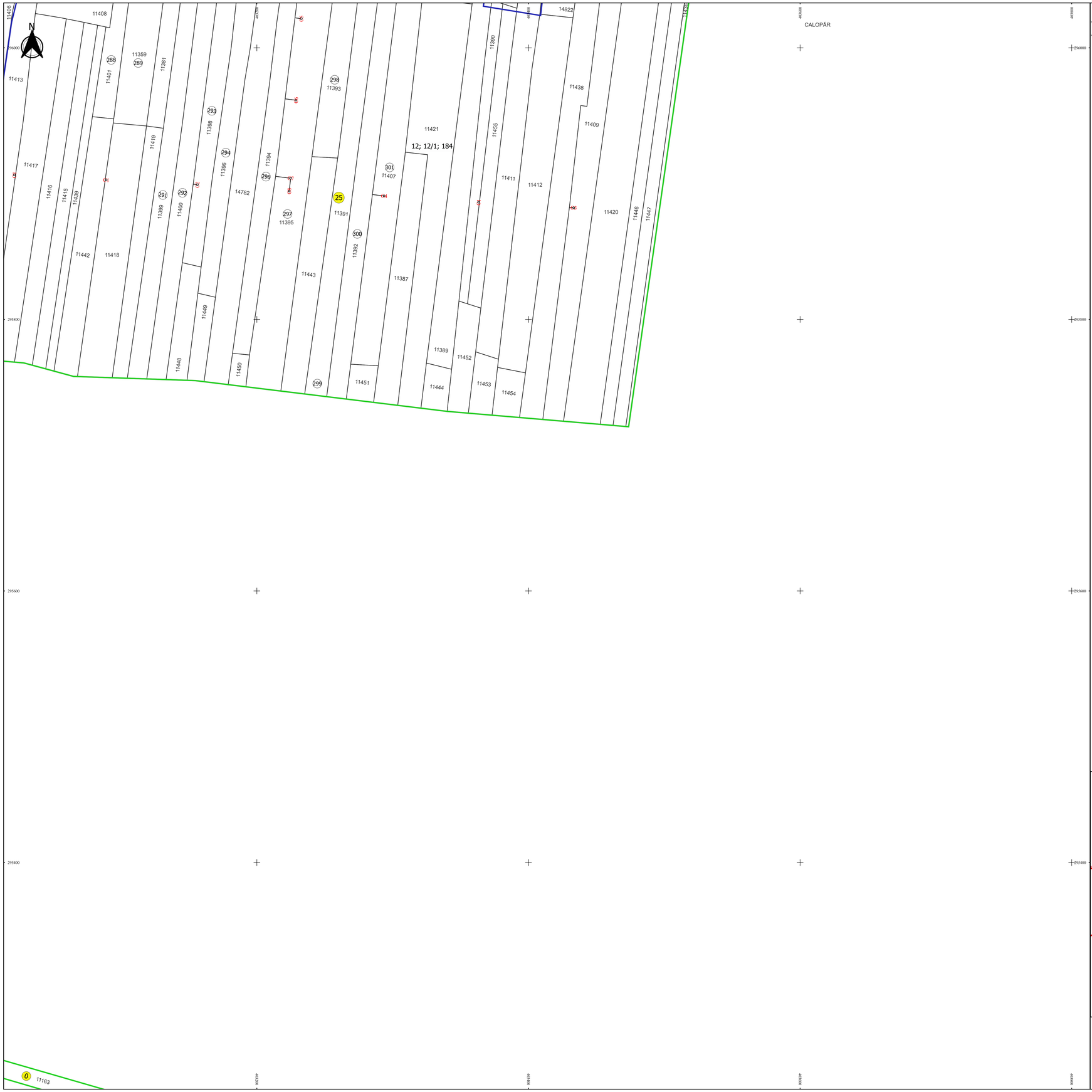

PLAN CADASTRAL AL INTRAVILANULUI

JUDEȚ DOLJ, UAT CALOPĂR, LOC. CALOPĂR

Sectorul Cadastral 0, 25

Spre publicare

Scara 1:1000

Sistem de proiecție "STEREO '70"

- Planșa 12 -

Schița de racordare a planșelor

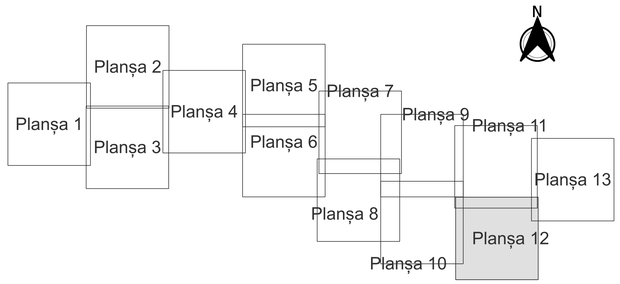

Legendă

- Limită sector
- Limită UAT
- Limită intravilan
- Limită imobil
- Limită construcții
- Limită cvartal
- 15 — Număr sector
- 79 — Numar administrativ
- 10030 — Număr imobil
- C1 — Număr construcții
- 104 — Număr cavartal
- CALOPĂR — Toponimie

Schița dispunerii sectorului cadastral

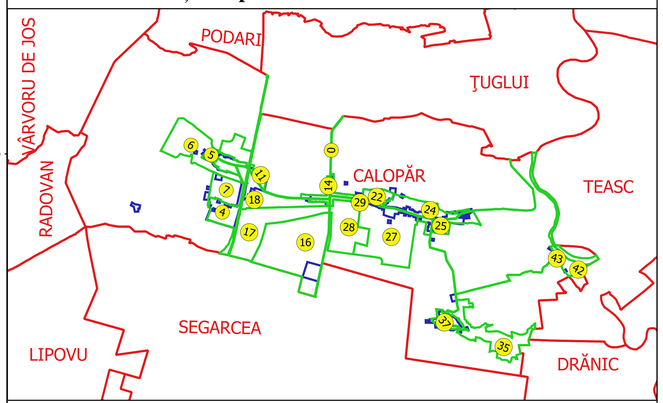

Executant
SC GEOAGRICADASTRU SRL
SL FILIP CONSTANTIN
VALIDAT
Data.....

FILIP-CONSTANTIN VULTURG
GEOAGRICADASTRU.COM

ANCPI R. J. DJ. 254
PROIECT NR.
2013/R20/PR/01/25482