

**DATE DESPRE IMOBILUL NR. 10480**

Oficiul de Cadastru și Publicitate Imobiliară DOLJ
Biroul de Cadastru și Publicitate Imobiliară Craiova

A. Partea I. Descrierea imobilului

TEREN Necunoscut

Adresa: Loc. Bâzdâna, Nr. 21, Jud. Dolj, T221 P30

Nr. Crt	Nr cadastral Nr. topografic	Suprafața* (mp)	Observații / Referințe
A1		1.535	Sector cadastral:43 Teren imprejmuit;

Construcții

Crt	Nr cadastral Nr. topografic	Adresa	Observații / Referințe
A1.1		Loc. Bâzdâna, Nr. 21, Jud. Dolj, T221 P30	Nr. niveluri:1; S. construita la sol:92 mp;
A1.2		Loc. Bâzdâna, Nr. 21, Jud. Dolj, T221 P30	Nr. niveluri:1; S. construita la sol:42 mp;
A1.3		Loc. Bâzdâna, Nr. 21, Jud. Dolj, T221 P30	Nr. niveluri:1; S. construita la sol:41 mp;

B. Partea II. Proprietari și acte

Inscrieri privitoare la dreptul de proprietate și alte drepturi reale		Referințe
/		
Act Administrativ nr. TDP1317-44905, din 31/07/1998 emis de CJSDPAT DOLJ;		
B1	Intabulare, drept de PROPRIETATE, dobandit prin Reconstituire, cota actuala 1/1, cota initiala 1/1 1) MORARU IORDACHE, LIPSA CNP	A1
Act Normativ nr. Legea 7, din 13/03/1996 emis de PARLAMENTUL ROMANIEI;		
B2	Intabulare, drept de PROPRIETATE, dobandit prin Lege, cota actuala 1/1, cota initiala 1/1 1) MORARU IORDACHE, LIPSA CNP	A1.1, A1.2, A1.3

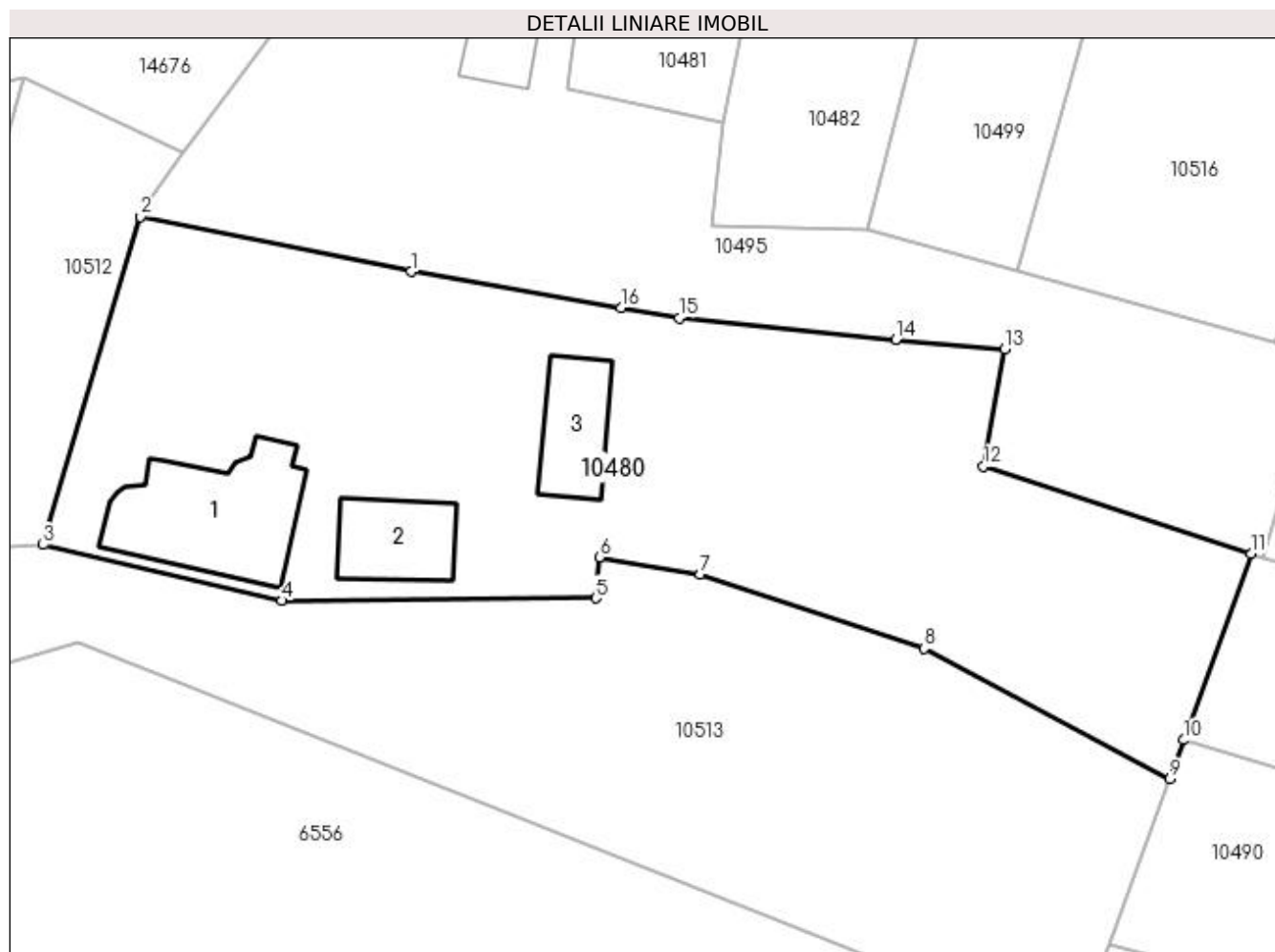
C. Partea III. SARCINI .

Inscrieri privind dezmembramintele dreptului de proprietate, drepturi reale de garanție și sarcini	Referințe
NU SUNT	

Anexa Nr. 1 La Partea I**Teren**

Nr cadastral	Suprafața (mp)*	Observații / Referințe
	1.535	

* Suprafața este determinată în planul de proiecție Stereo 70.

**Date referitoare la teren**

Crt	Categorie folosință	Intra vilan	Suprafața (mp)	Tarla	Parcelă	Nr. topo	Observații / Referințe
1	curți constructii	DA	850	221	30	-	
2	curți constructii	NU	685	221	30	-	

Date referitoare la construcții

Crt	Număr	Destinație construcție	Supraf. (mp)	Situație juridică	Observații / Referințe
A1.1		construcții de locuințe	92	Cu acte	Nr. niveluri:1; S. construita la sol:92 mp;
A1.2		construcții anexa	42	Cu acte	Nr. niveluri:1; S. construita la sol:42 mp;
A1.3		construcții anexa	41	Cu acte	Nr. niveluri:1; S. construita la sol:41 mp;

Lungime Segmente

1) Valorile lungimilor segmentelor sunt obținute din proiecție în plan.

Punct început	X / Y	Punct sfârșit	X / Y	Lungime segment (** (m)
1	406.935,566 294.974,813	2	406.917,166 294.978,555	18.777

Punct început	X / Y	Punct sfârșit	X / Y	Lungime segment (** (m)
2	406.917,166 294.978,555	3	406.910,53 294.956,247	23.274
3	406.910,53 294.956,247	4	406.926,765 294.952,449	16.673
4	406.926,765 294.952,449	5	406.948,133 294.952,626	21.369
5	406.948,133 294.952,626	6	406.948,374 294.955,411	2.795
6	406.948,374 294.955,411	7	406.955,245 294.954,252	6.968
7	406.955,245 294.954,252	8	406.970,466 294.949,199	16.038
8	406.970,466 294.949,199	9	406.987,175 294.940,312	18.925
9	406.987,175 294.940,312	10	406.988,138 294.942,976	2.833
10	406.988,138 294.942,976	11	406.992,719 294.955,651	13.477
11	406.992,719 294.955,651	12	406.974,521 294.961,585	19.141
12	406.974,521 294.961,585	13	406.975,969 294.969,57	8.115
13	406.975,969 294.969,57	14	406.968,542 294.970,21	7.455
14	406.968,542 294.970,21	15	406.953,801 294.971,669	14.813
15	406.953,801 294.971,669	16	406.949,842 294.972,352	4.017
16	406.949,842 294.972,352	1	406.935,566 294.974,813	14.487

** Lungimile segmentelor sunt determinate în planul de proiecție Stereo 70 și sunt rotunjite la 1 milimetru.

*** Distanța dintre puncte este formată din segmente cumulate ce sunt mai mici decât valoarea 1 milimetru.

**DATE DESPRE IMOBILUL NR. 10481**

Oficiul de Cadastru și Publicitate Imobiliară DOLJ
Biroul de Cadastru și Publicitate Imobiliară Craiova

A. Partea I. Descrierea imobilului

TEREN Intravilan

Adresa: Loc. Bâzdâna, Nr. 23, Jud. Dolj, T221 P32

Nr. Crt	Nr cadastral Nr. topografic	Suprafața* (mp)	Observații / Referințe
A1		800	Sector cadastral:43 Teren imprejmuit;

B. Partea II. Proprietari și acte

Inscrieri privitoare la dreptul de proprietate și alte drepturi reale	Referințe
/	
Act Administrativ nr. TDP1377-44905, din 02/09/1998 emis de CJSDPAT DOLJ;	
B1	A1
Intabulare, drept de PROPRIETATE, dobândit prin Reconstituire, cota actuala 1/1, cota initiala 1/1 1) RUIU ANA, LIPSA CNP	

C. Partea III. SARCINI .

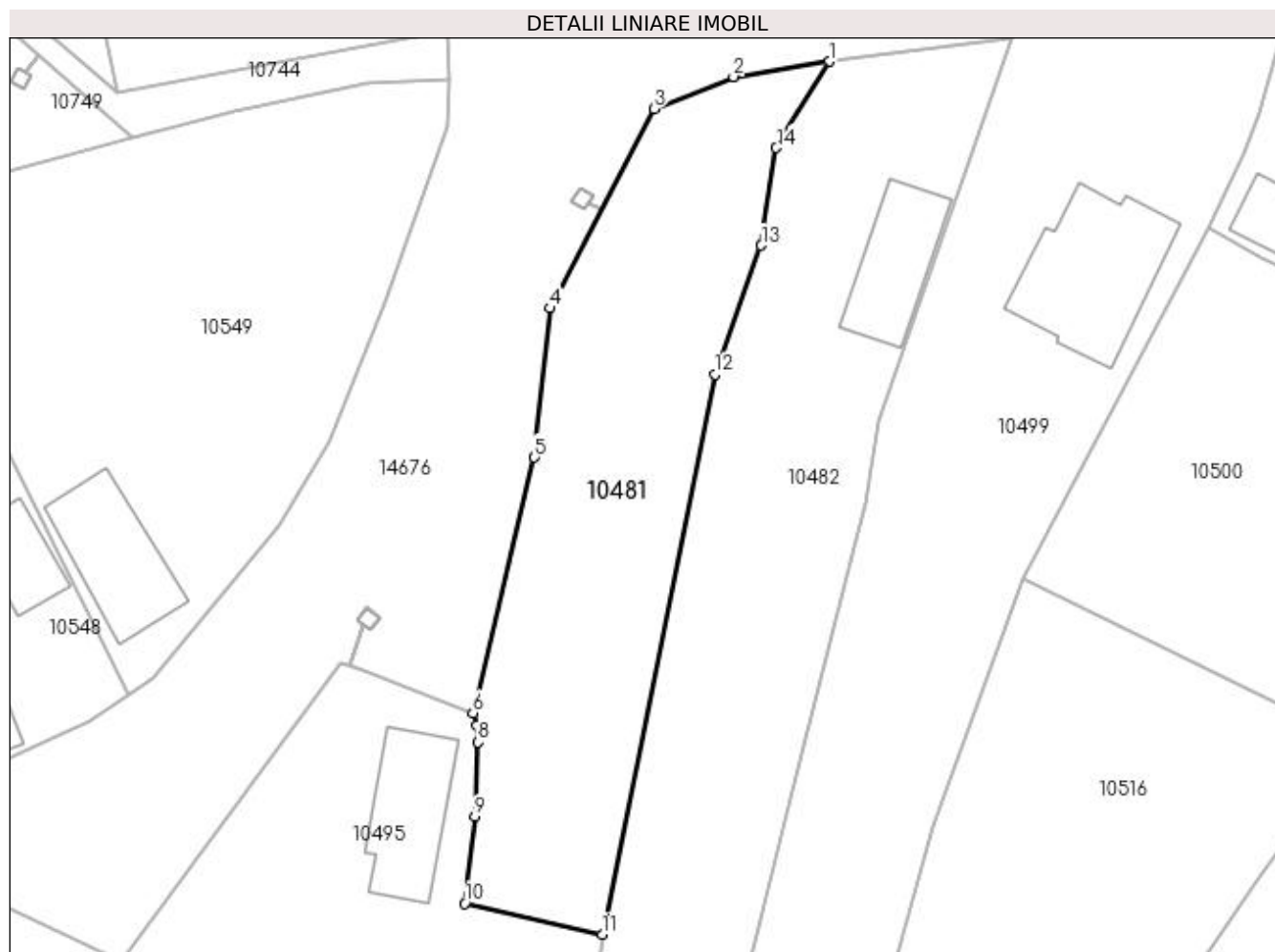
Inscrieri privind dezmembramintele dreptului de proprietate, drepturi reale de garanție și sarcini	Referințe
NU SUNT	

Anexa Nr. 1 La Partea I

Teren

Nr cadastral	Suprafața (mp)*	Observații / Referințe
	800	

* Suprafața este determinată în planul de proiecție Stereo 70.



Date referitoare la teren

Crt	Categorie folosință	Intra vilan	Suprafața (mp)	Tarla	Parcelă	Nr. topo	Observații / Referințe
1	curți constructii	DA	800	221	32	-	

Lungime Segmente

1) Valorile lungimilor segmentelor sunt obținute din proiecție în plan.

Punct început	X / Y	Punct sfârșit	X / Y	Lungime segment (** (m)
1	406.974,052 295.051,426	2	406.966,725 295.050,256	7.42
2	406.966,725 295.050,256	3	406.960,654 295.047,821	6.541
3	406.960,654 295.047,821	4	406.952,77 295.032,643	17.103
4	406.952,77 295.032,643	5	406.951,547 295.021,278	11.431
5	406.951,547 295.021,278	6	406.946,872 295.001,806	20.025

Punct început	X / Y	Punct sfârșit	X / Y	Lungime segment (** (m)
6	406.946,872 295.001,806	7	406.947,199 295.000,872	0.99
7	406.947,199 295.000,872	8	406.947,273 294.999,574	1.3
8	406.947,273 294.999,574	9	406.947,006 294.993,917	5.663
9	406.947,006 294.993,917	10	406.946,222 294.987,288	6.675
10	406.946,222 294.987,288	11	406.956,732 294.984,947	10.768
11	406.956,732 294.984,947	12	406.965,311 295.027,587	43.494
12	406.965,311 295.027,587	13	406.968,838 295.037,415	10.442
13	406.968,838 295.037,415	14	406.969,996 295.044,847	7.522
14	406.969,996 295.044,847	1	406.974,052 295.051,426	7.729

** Lungimile segmentelor sunt determinate în planul de proiecție Stereo 70 și sunt rotunjite la 1 milimetru.

*** Distanța dintre puncte este formată din segmente cumulate ce sunt mai mici decât valoarea 1 milimetru.

**DATE DESPRE IMOBILUL NR. 10482**

Oficiul de Cadastru și Publicitate Imobiliară DOLJ
Biroul de Cadastru și Publicitate Imobiliară Craiova

A. Partea I. Descrierea imobilului

TEREN Intravilan

Adresa: Loc. Bâzdâna, Nr. 24, Jud. Dolj, T221 P33

Nr. Crt	Nr cadastral Nr. topografic	Suprafața* (mp)	Observații / Referințe
A1		971	Sector cadastral:43 Teren imprejmuit;

Construcții

Crt	Nr cadastral Nr. topografic	Adresa	Observații / Referințe
A1.1		Loc. Bâzdâna, Nr. 24, Jud. Dolj, T221 P33	Nr. niveluri:1; S. construita la sol:59 mp;

B. Partea II. Proprietari și acte

Inscrieri privitoare la dreptul de proprietate și alte drepturi reale		Referințe
/		
Act Administrativ nr. TDP1378-44905, din 02/09/1998 emis de CJSDPAT DOLJ;		
B1	Intabulare, drept de PROPRIETATE, dobandit prin Reconstituire, cota actuala 1/1, cota initiala 1/1 1) GEORMĂNEANU MARIA, LIPSA CNP	A1
Act Normativ nr. Legea 7, din 13/03/1996 emis de PARLAMENTUL ROMANIEI;		
B2	Intabulare, drept de PROPRIETATE, dobandit prin Lege, cota actuala 1/1, cota initiala 1/1 1) GEORMĂNEANU MARIA, LIPSA CNP	A1.1

C. Partea III. SARCINI .

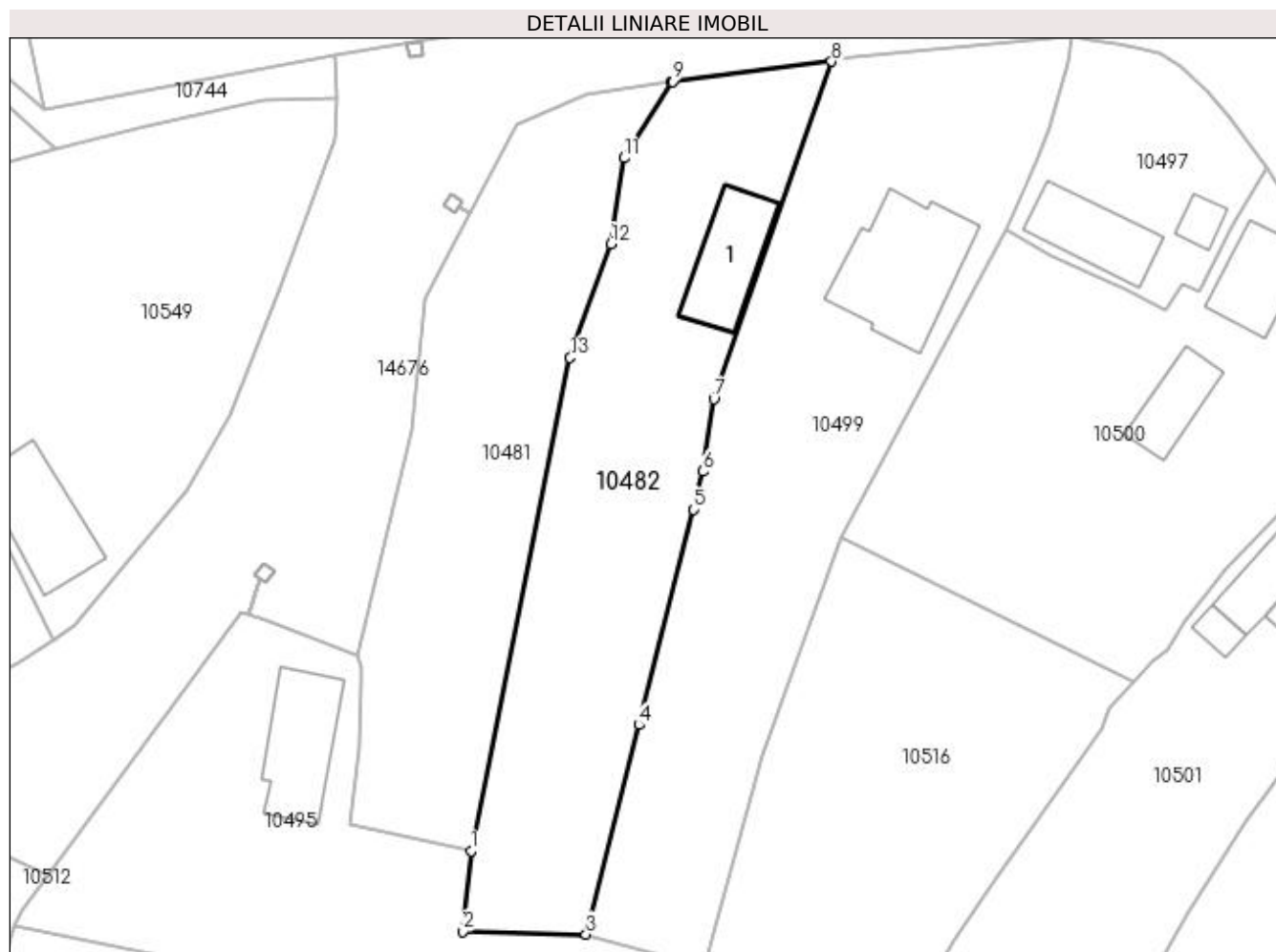
Inscrieri privind dezmembramintele dreptului de proprietate, drepturi reale de garanție și sarcini	Referințe
NU SUNT	

Anexa Nr. 1 La Partea I

Teren

Nr cadastral	Suprafața (mp)*	Observații / Referințe
	971	

* Suprafața este determinată în planul de proiecție Stereo 70.



Date referitoare la teren

Crt	Categorie folosință	Intra vilan	Suprafața (mp)	Tarla	Parcelă	Nr. topo	Observații / Referințe
1	curți constructii	DA	971	221	33	-	

Date referitoare la construcții

Crt	Număr	Destinație construcție	Supraf. (mp)	Situație juridică	Observații / Referințe
A1.1		construcții de locuințe	59	Cu acte	Nr. niveluri:1; S. construita la sol:59 mp;

Lungime Segmente

1) Valorile lungimilor segmentelor sunt obținute din proiecție în plan.

Punct început	X / Y	Punct sfârșit	X / Y	Lungime segment (** (m)
1	406.956,732 294.984,947	2	406.956,017 294.977,992	6.992
2	406.956,017 294.977,992	3	406.966,676 294.977,737	10.662
3	406.966,676 294.977,737	4	406.971,27 294.995,837	18.674
4	406.971,27 294.995,837	5	406.975,997 295.014,458	19.212

Punct început	X / Y	Punct sfârșit	X / Y	Lungime segment (** (m)
5	406.975,997 295.014,458	6	406.976,83 295.017,74	3.386
6	406.976,83 295.017,74	7	406.977,747 295.024,016	6.343
7	406.977,747 295.024,016	8	406.987,926 295.053,188	30.897
8	406.987,926 295.053,188	9	406.974,181 295.051,447	13.855
9	406.974,181 295.051,447	10	406.974,052 295.051,426	0.131
10	406.974,052 295.051,426	11	406.969,996 295.044,847	7.729
11	406.969,996 295.044,847	12	406.968,838 295.037,415	7.522
12	406.968,838 295.037,415	13	406.965,311 295.027,587	10.442
13	406.965,311 295.027,587	1	406.956,732 294.984,947	43.494

** Lungimile segmentelor sunt determinate în planul de proiecție Stereo 70 și sunt rotunjite la 1 milimetru.

*** Distanța dintre puncte este formată din segmente cumulate ce sunt mai mici decât valoarea 1 milimetru.

**DATE DESPRE IMOBILUL NR. 10483**

Oficiul de Cadastru și Publicitate Imobiliară DOLJ
 Biroul de Cadastru și Publicitate Imobiliară Craiova

A. Partea I. Descrierea imobilului

TEREN Intravilan

Adresa: Loc. Bâzdâna, Nr. FN, Jud. Dolj, T221 P24

Nr. Crt	Nr cadastral Nr. topografic	Suprafața* (mp)	Observații / Referințe
A1		1.000	Sector cadastral:43 Teren neimprejmut;

Construcții

Crt	Nr cadastral Nr. topografic	Adresa	Observații / Referințe
A1.1		Loc. Bâzdâna, Nr. FN, Jud. Dolj, T221 P24	Nr. niveluri:1; S. construita la sol:74 mp;
A1.2		Loc. Bâzdâna, Nr. FN, Jud. Dolj, T221 P24	Nr. niveluri:1; S. construita la sol:37 mp;

B. Partea II. Proprietari și acte

Inscrieri privitoare la dreptul de proprietate și alte drepturi reale		Referințe
/		
Act Administrativ nr. TDP1595-59560, din 18/10/1999 emis de CJSDPAT DOLJ;		
B1	Intabulare, drept de PROPRIETATE, dobandit prin Reconstituire, cota actuala 1/1, cota initiala 1/1 1) PARPALĂ MARIA , LIPSA CNP	A1
Act Normativ nr. Legea 7, din 13/03/1996 emis de PARLAMENTUL ROMANIEI;		
B2	Intabulare, drept de PROPRIETATE, dobandit prin Lege, cota actuala 1/1, cota initiala 1/1 1) PARPALĂ MARIA , LIPSA CNP	A1.1, A1.2

C. Partea III. SARCINI .

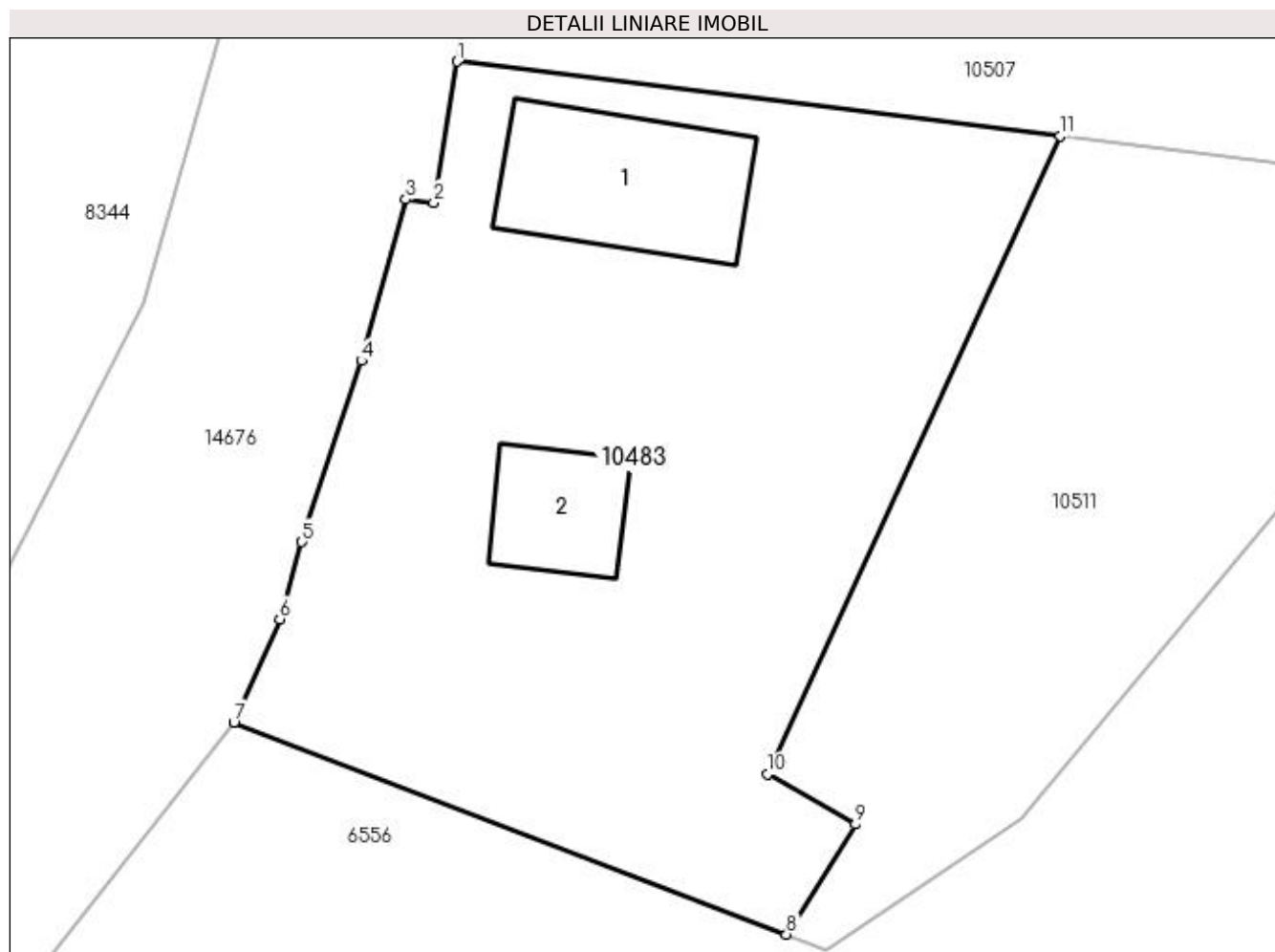
Inscrieri privind dezmembramintele dreptului de proprietate, drepturi reale de garanție și sarcini	Referințe
NU SUNT	

Anexa Nr. 1 La Partea I

Teren

Nr cadastral	Suprafața (mp)*	Observații / Referințe
	1.000	

* Suprafața este determinată în planul de proiecție Stereo 70.



Date referitoare la teren

Crt	Categorie folosință	Intra vilan	Suprafața (mp)	Tarla	Parcelă	Nr. topo	Observații / Referințe
1	curți constructii	DA	1.000	221	24	-	

Date referitoare la construcții

Crt	Număr	Destinație construcție	Supraf. (mp)	Situație juridică	Observații / Referințe
A1.1		construcții de locuințe	74	Cu acte	Nr. niveluri:1; S. construita la sol:74 mp;
A1.2		construcții anexa	37	Cu acte	Nr. niveluri:1; S. construita la sol:37 mp;

Lungime Segmente

1) Valorile lungimilor segmentelor sunt obținute din proiecție în plan.

Punct început	X / Y	Punct sfârșit	X / Y	Lungime segment (** (m)
1	406.770,081 294.889,87	2	406.768,962 294.883,078	6.884
2	406.768,962 294.883,078	3	406.767,61 294.883,223	1.36
3	406.767,61 294.883,223	4	406.765,462 294.875,451	8.063

Punct început	X / Y	Punct sfârșit	X / Y	Lungime segment (** (m)
4	406.765,462 294.875,451	5	406.762,59 294.866,714	9.197
5	406.762,59 294.866,714	6	406.761,528 294.862,997	3.866
6	406.761,528 294.862,997	7	406.759,314 294.858,014	5.453
7	406.759,314 294.858,014	8	406.785,969 294.847,8	28.545
8	406.785,969 294.847,8	9	406.789,294 294.853,1	6.257
9	406.789,294 294.853,1	10	406.785,035 294.855,511	4.894
10	406.785,035 294.855,511	11	406.799,174 294.886,282	33.864
11	406.799,174 294.886,282	1	406.770,081 294.889,87	29.313

** Lungimile segmentelor sunt determinate în planul de proiecție Stereo 70 și sunt rotunjite la 1 milimetru.

*** Distanța dintre puncte este formată din segmente cumulate ce sunt mai mici decât valoarea 1 milimetru.

**DATE DESPRE IMOBILUL NR. 10484**

Oficiul de Cadastru și Publicitate Imobiliară DOLJ
Biroul de Cadastru și Publicitate Imobiliară Craiova

A. Partea I. Descrierea imobilului

TEREN Intravilan

Adresa: Loc. Bâzdâna, Nr. 28, Jud. Dolj, T221 P38

Nr. Crt	Nr cadastral Nr. topografic	Suprafața* (mp)	Observații / Referințe
A1		794	Sector cadastral:43 Teren neimpregmuit;

Construcții

Crt	Nr cadastral Nr. topografic	Adresa	Observații / Referințe
A1.1		Loc. Bâzdâna, Nr. 28, Jud. Dolj, T221 P38	Nr. niveluri:1; S. construita la sol:75 mp;
A1.2		Loc. Bâzdâna, Nr. 28, Jud. Dolj, T221 P38	Nr. niveluri:2; S. construita la sol:63 mp;

B. Partea II. Proprietari și acte

Inscrieri privitoare la dreptul de proprietate și alte drepturi reale		Referințe
/		
Act Administrativ nr. TDP1326-44905, din 31/07/1998 emis de CJSDPAT DOLJ (Defunct conform certificatului de deces seria DC nr. 275861 din data de 18.08.2014 Adeverința nr. 3183/30.06.2023 emisă de primăria Calopăr);		
B1	Intabulare, drept de PROPRIETATE, dobandit prin Reconstituire, cota actuala 1/1, cota initiala 1/1 1) FLOREA IOANA DEFUNCT:Da	A1
Act Normativ nr. Legea 7, din 13/03/1996 emis de PARLAMENTUL ROMANIEI;		
B2	Intabulare, drept de PROPRIETATE, dobandit prin Lege, cota actuala 1/1, cota initiala 1/1 1) FLOREA IOANA DEFUNCT:Da	A1.1, A1.2

C. Partea III. SARCINI .

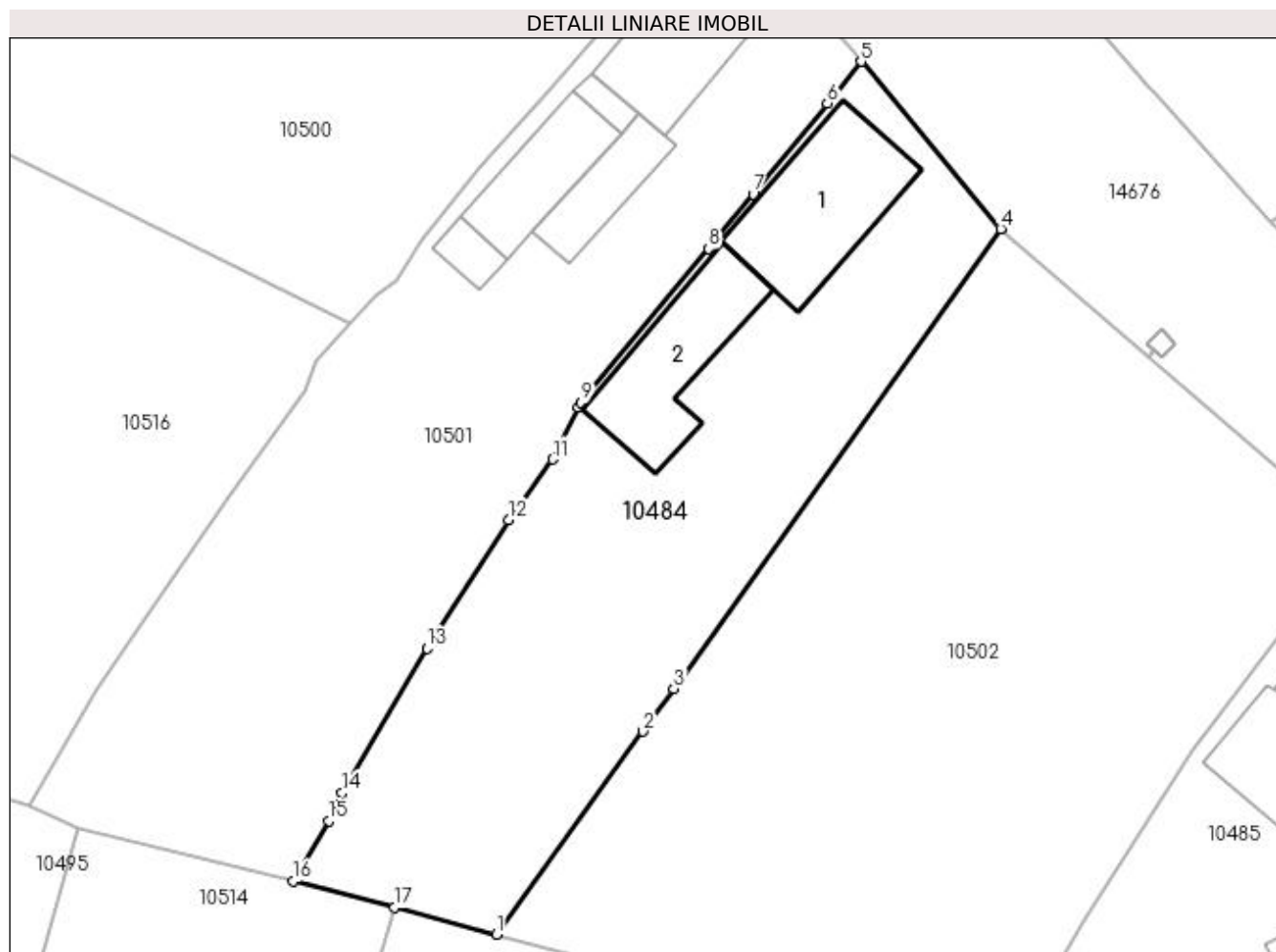
Inscrieri privind dezmembramintele dreptului de proprietate, drepturi reale de garanție și sarcini	Referințe
NU SUNT	

Anexa Nr. 1 La Partea I

Teren

Nr cadastral	Suprafața (mp)*	Observații / Referințe
	794	

* Suprafața este determinată în planul de proiecție Stereo 70.



Date referitoare la teren

Crt	Categorie folosință	Intra vilan	Suprafața (mp)	Tarla	Parcelă	Nr. topo	Observații / Referințe
1	curți constructii	DA	794	221	38	-	

Date referitoare la construcții

Crt	Număr	Destinație construcție	Supraf. (mp)	Situație juridică	Observații / Referințe
A1.1		construcții de locuințe	75	Cu acte	Nr. niveluri:1; S. construita la sol:75 mp;
A1.2		construcții de locuințe	63	Cu acte	Nr. niveluri:2; S. construita la sol:63 mp;

Lungime Segmente

1) Valorile lungimilor segmentelor sunt obținute din proiecție în plan.

Punct început	X / Y	Punct sfârșit	X / Y	Lungime segment (** (m)
1	407.023,116 294.962,014	2	407.032,134 294.974,523	15.421
2	407.032,134 294.974,523	3	407.034,026 294.977,149	3.237
3	407.034,026 294.977,149	4	407.054,174 295.005,481	34.766

Punct început	X / Y	Punct sfârșit	X / Y	Lungime segment (** (m)
4	407.054,174 295.005,481	5	407.045,567 295.015,782	13.424
5	407.045,567 295.015,782	6	407.043,494 295.013,201	3.31
6	407.043,494 295.013,201	7	407.038,928 295.007,607	7.221
7	407.038,928 295.007,607	8	407.036,191 295.004,254	4.328
8	407.036,191 295.004,254	9	407.028,336 294.994,767	12.317
9	407.028,336 294.994,767	10	407.028,117 294.994,503	0.343
10	407.028,117 294.994,503	11	407.026,566 294.991,282	3.575
11	407.026,566 294.991,282	12	407.023,838 294.987,558	4.616
12	407.023,838 294.987,558	13	407.018,817 294.979,635	9.38
13	407.018,817 294.979,635	14	407.013,574 294.970,749	10.317
14	407.013,574 294.970,749	15	407.012,764 294.969,012	1.917
15	407.012,764 294.969,012	16	407.010,596 294.965,299	4.3
16	407.010,596 294.965,299	17	407.016,811 294.963,668	6.425
17	407.016,811 294.963,668	1	407.023,116 294.962,014	6.518

** Lungimile segmentelor sunt determinate în planul de proiecție Stereo 70 și sunt rotunjite la 1 milimetru.

*** Distanța dintre puncte este formată din segmente cumulate ce sunt mai mici decât valoarea 1 milimetru.

**DATE DESPRE IMOBILUL NR. 10485**

Oficiul de Cadastru și Publicitate Imobiliară DOLJ
Biroul de Cadastru și Publicitate Imobiliară Craiova

A. Partea I. Descrierea imobilului

TEREN Intravilan

Adresa: Loc. Bâzdâna, Nr. 30, Jud. Dolj, T221 P40

Nr. Crt	Nr cadastral Nr. topografic	Suprafața* (mp)	Observații / Referințe
A1		759	Sector cadastral:43 Teren imprejmuit;

Construcții

Crt	Nr cadastral Nr. topografic	Adresa	Observații / Referințe
A1.1		Loc. Bâzdâna, Nr. 30, Jud. Dolj, T221 P40	Nr. niveluri:2; S. construita la sol:53 mp;
A1.2		Loc. Bâzdâna, Nr. 30, Jud. Dolj, T221 P40	Nr. niveluri:1; S. construita la sol:70 mp;
A1.3		Loc. Bâzdâna, Nr. 30, Jud. Dolj, T221 P40	Nr. niveluri:1; S. construita la sol:44 mp;
A1.4		Loc. Bâzdâna, Nr. 30, Jud. Dolj, T221 P40	Nr. niveluri:1; S. construita la sol:31 mp;

B. Partea II. Proprietari și acte

Inscrieri privitoare la dreptul de proprietate și alte drepturi reale		Referințe
/		
Act Administrativ nr. TDP1405-48574, din 25/08/1998 emis de CJSDPAT DOLJ;		
B1	Intabulare, drept de PROPRIETATE, dobandit prin Reconstituire, cota actuala 1/1, cota initiala 1/1 1) STERIE FLORINA, LIPSA CNP 2) ION MIHAI, LIPSA CNP	A1
Act Normativ nr. Legea 7, din 13/03/1996 emis de PARLAMENTUL ROMANIEI;		
B2	Intabulare, drept de PROPRIETATE, dobandit prin Lege, cota actuala 1/1, cota initiala 1/1 1) STERIE FLORINA, LIPSA CNP 2) STERIE GHEORGHE, LIPSA CNP 3) ION MIHAI, LIPSA CNP	A1.1, A1.2, A1.3, A1.4

C. Partea III. SARCINI .

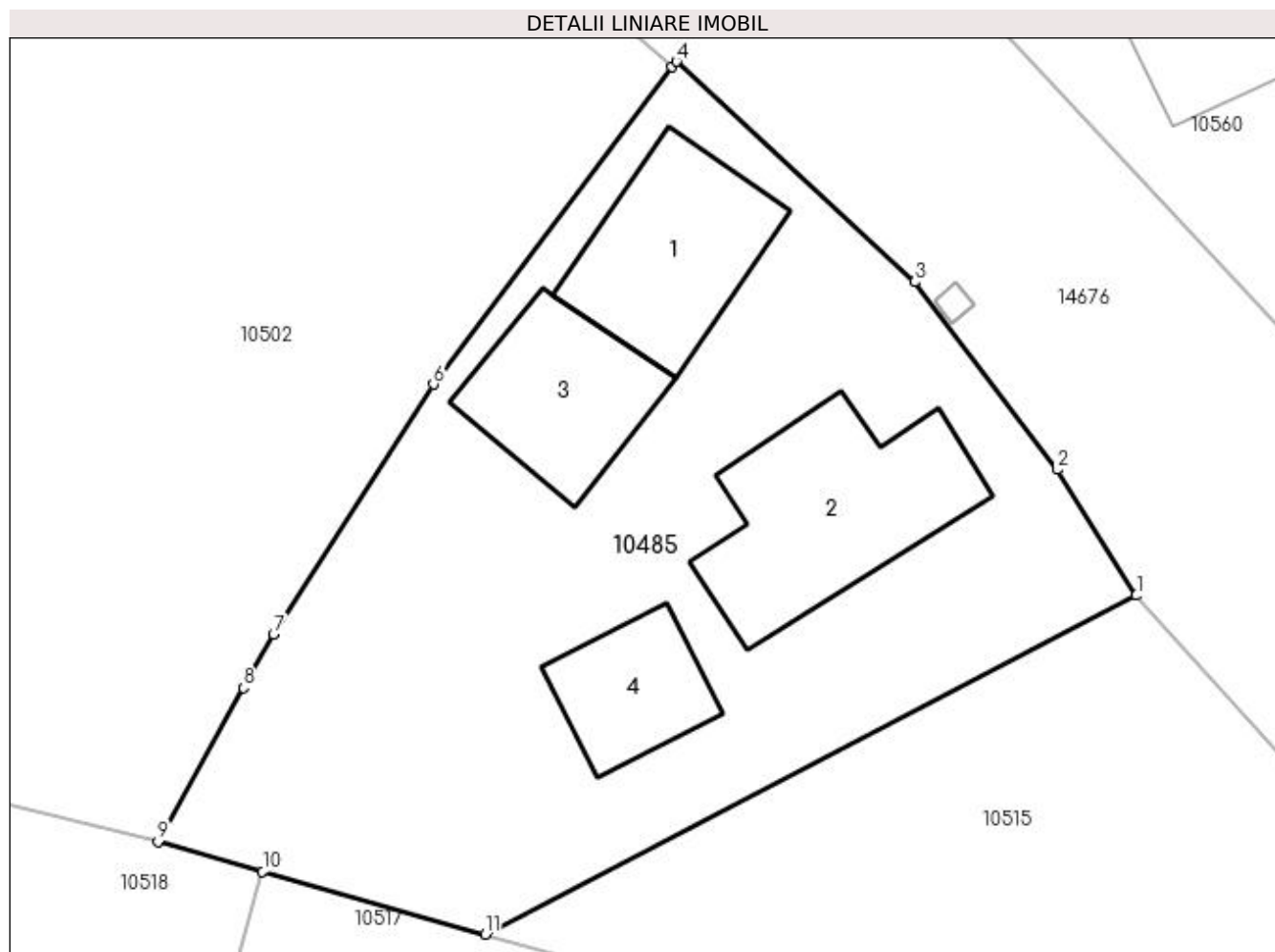
Inscrieri privind dezmembramintele dreptului de proprietate, drepturi reale de garanție și sarcini	Referințe
NU SUNT	

Anexa Nr. 1 La Partea I

Teren

Nr cadastral	Suprafața (mp)*	Observații / Referințe
	759	

* Suprafața este determinată în planul de proiecție Stereo 70.



Date referitoare la teren

Crt	Categorie folosință	Intra vilan	Suprafața (mp)	Tarla	Parcelă	Nr. topo	Observații / Referințe
1	curți constructii	DA	759	221	40	-	

Date referitoare la construcții

Crt	Număr	Destinație construcție	Supraf. (mp)	Situație juridică	Observații / Referințe
A1.1		construcții de locuințe	53	Cu acte	Nr. niveluri:2; S. construita la sol:53 mp;
A1.2		construcții de locuințe	70	Cu acte	Nr. niveluri:1; S. construita la sol:70 mp;
A1.3		construcții anexa	44	Cu acte	Nr. niveluri:1; S. construita la sol:44 mp;
A1.4		construcții anexa	31	Cu acte	Nr. niveluri:1; S. construita la sol:31 mp;

Lungime Segmente

1) Valorile lungimilor segmentelor sunt obținute din proiecție în plan.

Punct început	X / Y	Punct sfârșit	X / Y	Lungime segment (** (m)
1	407.095,465 294.964,453	2	407.092,137 294.969,732	6.24

Punct început	X / Y	Punct sfârșit	X / Y	Lungime segment (** (m)
2	407.092,137 294.969,732	3	407.086,165 294.977,603	9.88
3	407.086,165 294.977,603	4	407.076,172 294.986,848	13.614
4	407.076,172 294.986,848	5	407.075,981 294.986,634	0.287
5	407.075,981 294.986,634	6	407.065,968 294.973,307	16.669
6	407.065,968 294.973,307	7	407.059,253 294.962,824	12.449
7	407.059,253 294.962,824	8	407.058,004 294.960,578	2.57
8	407.058,004 294.960,578	9	407.054,406 294.954,113	7.399
9	407.054,406 294.954,113	10	407.058,803 294.952,871	4.569
10	407.058,803 294.952,871	11	407.068,131 294.950,237	9.693
11	407.068,131 294.950,237	1	407.095,465 294.964,453	30.81

** Lungimile segmentelor sunt determinate în planul de proiecție Stereo 70 și sunt rotunjite la 1 milimetru.

*** Distanța dintre puncte este formată din segmente cumulate ce sunt mai mici decât valoarea 1 milimetru.

**DATE DESPRE IMOBILUL NR. 10486**

Oficiul de Cadastru și Publicitate Imobiliară DOLJ
Biroul de Cadastru și Publicitate Imobiliară Craiova

A. Partea I. Descrierea imobilului

TEREN Intravilan

Adresa: Loc. Bâzdâna, Nr. 39, Jud. Dolj, T221 P50,50/1

Nr. Crt	Nr cadastral Nr. topografic	Suprafața* (mp)	Observații / Referințe
A1		1.444	Sector cadastral:43 Teren neimprijmit;

Construcții

Crt	Nr cadastral Nr. topografic	Adresa	Observații / Referințe
A1.1		Loc. Bâzdâna, Nr. 39, Jud. Dolj, T221 P50,50/1	Nr. niveluri:1; S. construita la sol:52 mp;
A1.2		Loc. Bâzdâna, Nr. 39, Jud. Dolj, T221 P50,50/1	Nr. niveluri:1; S. construita la sol:9 mp;
A1.3		Loc. Bâzdâna, Nr. 39, Jud. Dolj, T221 P50,50/1	Nr. niveluri:1; S. construita la sol:6 mp;

B. Partea II. Proprietari și acte

Inscrieri privitoare la dreptul de proprietate și alte drepturi reale		Referințe
/		
Act Administrativ nr. TDP1319-44905, din 31/07/1998 emis de CJSDPAT DOLJ (Defunct conform certificatului de deces seria DP nr. 693871 din data de 26.09.2006);		
B1	Intabulare, drept de PROPRIETATE, dobandit prin Reconstituire, cota actuala 1/1, cota initiala 1/1 1) BOBOLIN ION DEFUNCT:Da	A1
Act Normativ nr. Legea 7, din 13/03/1996 emis de PARLAMENTUL ROMANIEI;		
B2	Intabulare, drept de PROPRIETATE, dobandit prin Lege, cota actuala 1/1, cota initiala 1/1 1) BOBOLIN ION DEFUNCT:Da	A1.1, A1.2, A1.3

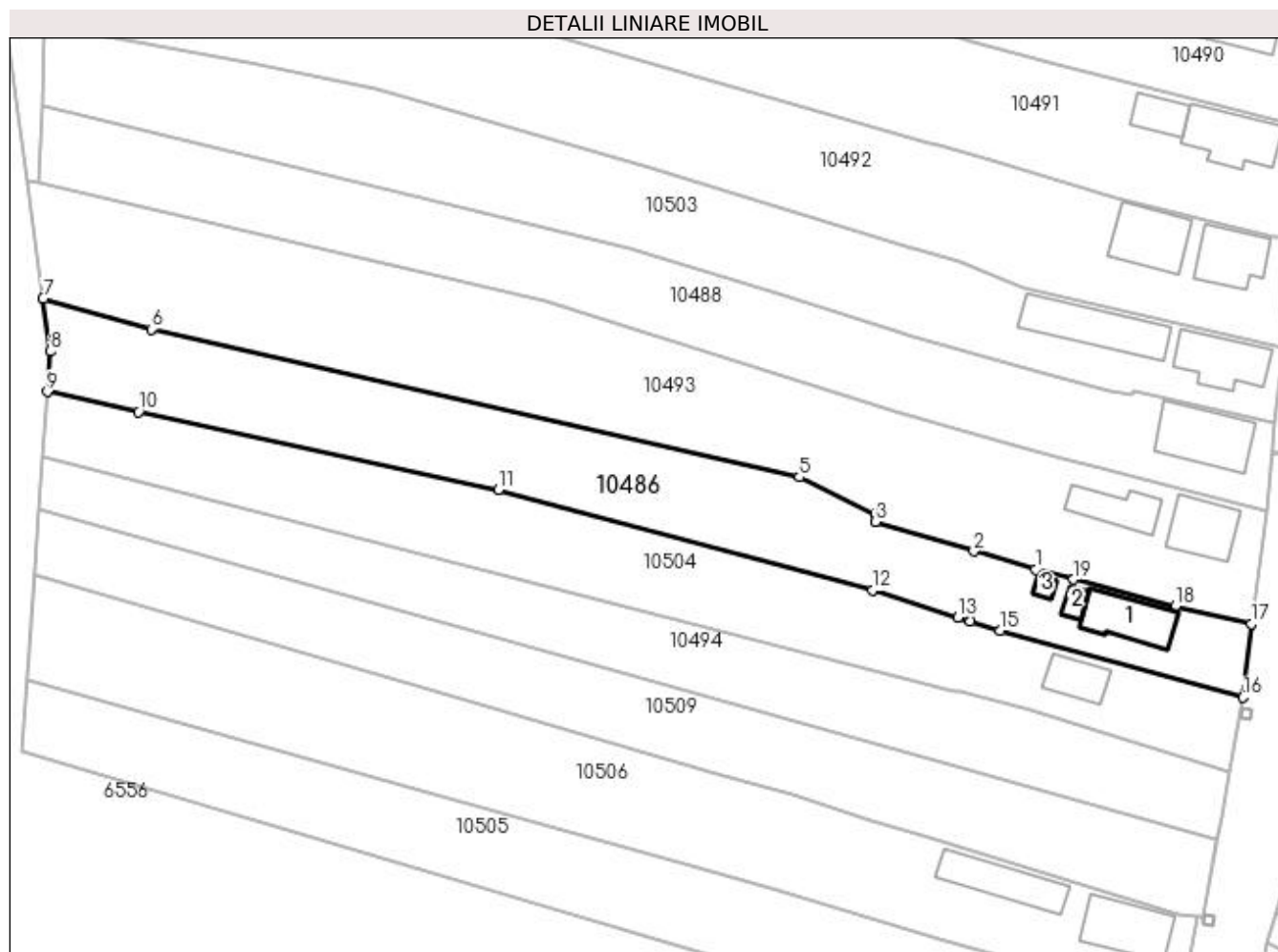
C. Partea III. SARCINI .

Inscrieri privind dezmembramintele dreptului de proprietate, drepturi reale de garanție și sarcini	Referințe
NU SUNT	

Anexa Nr. 1 La Partea I**Teren**

Nr cadastral	Suprafața (mp)*	Observații / Referințe
	1.444	

* Suprafața este determinată în planul de proiecție Stereo 70.

**Date referitoare la teren**

Crt	Categorie folosință	Intra vilan	Suprafața (mp)	Tarla	Parcelă	Nr. topo	Observații / Referințe
1	curți constructii	DA	300	221	50,50/1	-	
2	arabil	DA	1.144	221	50,50/1	-	

Date referitoare la construcții

Crt	Număr	Destinație construcție	Supraf. (mp)	Situație juridică	Observații / Referințe
A1.1		construcții de locuințe	52	Cu acte	Nr. niveluri:1; S. construita la sol:52 mp;
A1.2		construcții anexa	9	Cu acte	Nr. niveluri:1; S. construita la sol:9 mp;
A1.3		construcții anexa	6	Cu acte	Nr. niveluri:1; S. construita la sol:6 mp;

Lungime Segmente

1) Valorile lungimilor segmentelor sunt obținute din proiecție în plan.

Punct început	X / Y	Punct sfârșit	X / Y	Lungime segment (** (m)
1	407.098,598 294.833,851	2	407.091,102 294.836,094	7.824

Punct început	X / Y	Punct sfârșit	X / Y	Lungime segment (** (m)
2	407.091,102 294.836,094	3	407.079,129 294.839,676	12.497
3	407.079,129 294.839,676	4	407.079,121 294.840,625	0.949
4	407.079,121 294.840,625	5	407.069,885 294.845,098	10.262
5	407.069,885 294.845,098	6	406.991,082 294.863,087	80.83
6	406.991,082 294.863,087	7	406.977,943 294.866,79	13.651
7	406.977,943 294.866,79	8	406.978,814 294.860,396	6.453
8	406.978,814 294.860,396	9	406.978,462 294.855,469	4.94
9	406.978,462 294.855,469	10	406.989,525 294.853,05	11.324
10	406.989,525 294.853,05	11	407.033,273 294.843,534	44.771
11	407.033,273 294.843,534	12	407.078,766 294.831,339	47.099
12	407.078,766 294.831,339	13	407.089,142 294.828,07	10.879
13	407.089,142 294.828,07	14	407.090,685 294.827,584	1.618
14	407.090,685 294.827,584	15	407.094,258 294.826,459	3.746
15	407.094,258 294.826,459	16	407.123,829 294.818,342	30.665
16	407.123,829 294.818,342	17	407.124,81 294.827,28	8.992
17	407.124,81 294.827,28	18	407.115,59 294.829,442	9.47
18	407.115,59 294.829,442	19	407.103,194 294.832,659	12.807
19	407.103,194 294.832,659	1	407.098,598 294.833,851	4.748

** Lungimile segmentelor sunt determinate în planul de proiecție Stereo 70 și sunt rotunjite la 1 milimetru.

*** Distanța dintre puncte este formată din segmente cumulate ce sunt mai mici decât valoarea 1 milimetru.

**DATE DESPRE IMOBILUL NR. 10487**

Oficiul de Cadastru și Publicitate Imobiliară DOLJ
Biroul de Cadastru și Publicitate Imobiliară Craiova

A. Partea I. Descrierea imobilului

TEREN Intravilan

Nr. CF vechi:193
Nr. cadastral vechi:270/1

Adresa: Loc. Bâzdâna, Nr. FN, Jud. Dolj, T 221, P 42, P 42/1, P 94

Nr. Crt	Nr cadastral Nr. topografic	Suprafața* (mp)	Observații / Referințe
A1	33327	996	Sector cadastral:43 Teren neimprejmuit;

Construcții

Crt	Nr cadastral Nr. topografic	Adresa	Observații / Referințe
A1.1	33327-C1	Loc. Bâzdâna, Nr. FN, Jud. Dolj, T 221, P 42, P 42/1, P 94	Nr. niveluri:1; S. construita la sol:59 mp; casa

B. Partea II. Proprietari și acte

Inscrieri privitoare la dreptul de proprietate și alte drepturi reale		Referințe
8062 / 08/02/2008		
Act Notarial nr. aut nr 304, din 01/01/2008 emis de NP Gaspar MO;		
B1	Intabulare, drept de PROPRIETATE, dobandit prin Conventie, cota actuala 1/1, cota initiala 1/1 1) RASCOL DUMITRU DAVID, LIPSA CNP 2) RASCOL LUMINITA, LIPSA CNP	A1, A1.1

C. Partea III. SARCINI .

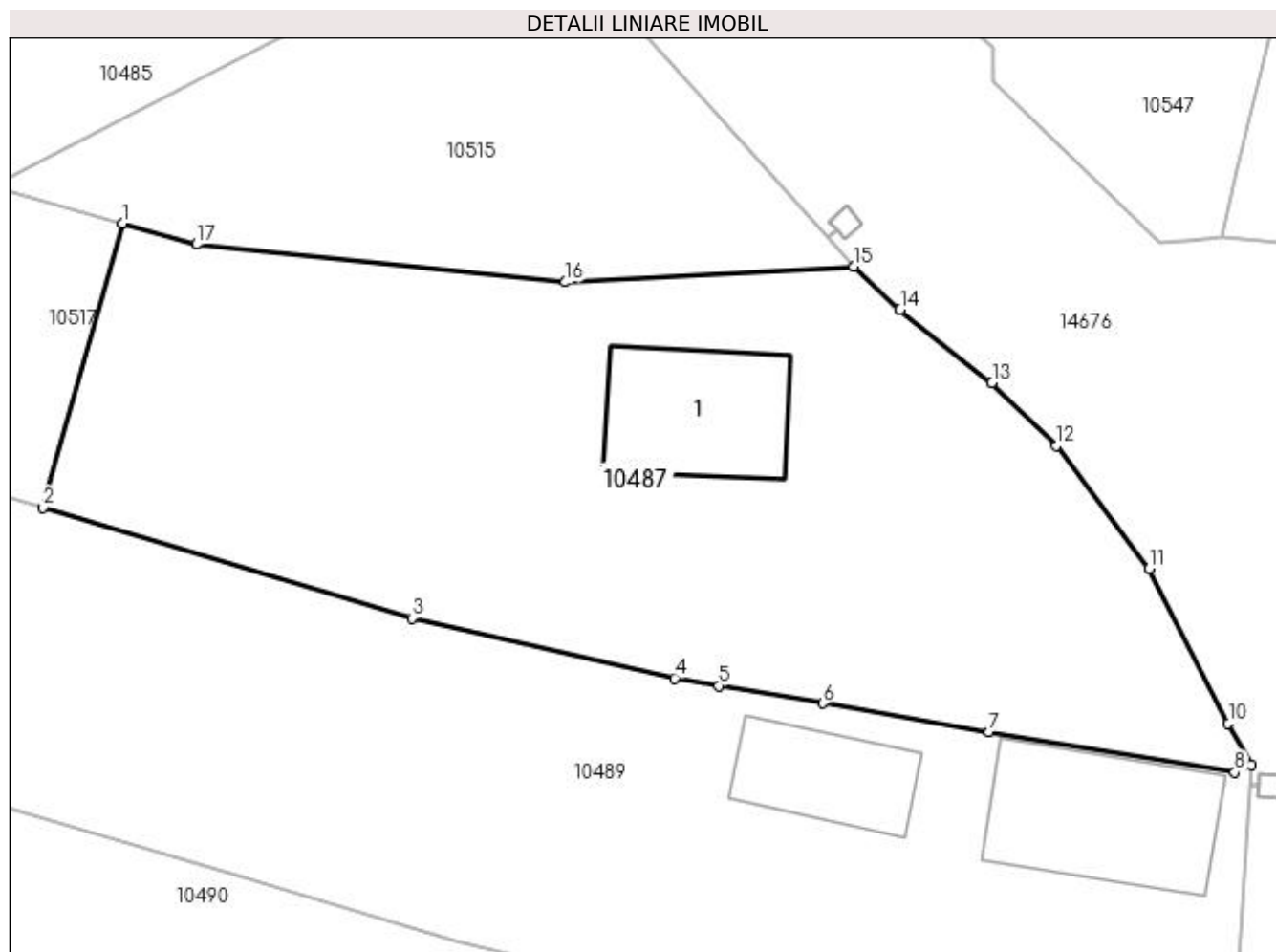
Inscrieri privind dezmembramintele dreptului de proprietate, drepturi reale de garanție și sarcini	Referințe
NU SUNT	

Anexa Nr. 1 La Partea I

Teren

Nr cadastral	Suprafața (mp)*	Observații / Referințe
33327	996	

* Suprafața este determinată în planul de proiecție Stereo 70.



Date referitoare la teren

Crt	Categorie folosință	Intra vilan	Suprafața (mp)	Tarla	Parcelă	Nr. topo	Observații / Referințe
1	curți constructii	DA	996	221	42, 42/1, 94	-	

Date referitoare la construcții

Crt	Număr	Destinație construcție	Supraf. (mp)	Situație juridică	Observații / Referințe
A1.1	33327-C1	construcții de locuințe	59	Cu acte	Nr. niveluri:1; S. construita la sol:59 mp; casa

Lungime Segmente

1) Valorile lungimilor segmentelor sunt obținute din proiecție în plan.

Punct început	X / Y	Punct sfârșit	X / Y	Lungime segment (** (m)
1	407.074,747 294.948,368	2	407.070,734 294.933,98	14.937
2	407.070,734 294.933,98	3	407.089,447 294.928,366	19.537
3	407.089,447 294.928,366	4	407.102,754 294.925,325	13.65
4	407.102,754 294.925,325	5	407.104,994 294.924,943	2.272

Punct început	X / Y	Punct sfârșit	X / Y	Lungime segment (** (m)
5	407.104,994 294.924,943	6	407.110,278 294.924,043	5.36
6	407.110,278 294.924,043	7	407.118,715 294.922,606	8.559
7	407.118,715 294.922,606	8	407.131,169 294.920,546	12.623
8	407.131,169 294.920,546	9	407.131,998 294.920,928	0.913
9	407.131,998 294.920,928	10	407.130,841 294.923,034	2.403
10	407.130,841 294.923,034	11	407.126,841 294.930,876	8.803
11	407.126,841 294.930,876	12	407.122,143 294.937,119	7.813
12	407.122,143 294.937,119	13	407.118,86 294.940,305	4.575
13	407.118,86 294.940,305	14	407.114,194 294.944,006	5.956
14	407.114,194 294.944,006	15	407.111,856 294.946,193	3.201
15	407.111,856 294.946,193	16	407.097,225 294.945,4	14.652
16	407.097,225 294.945,4	17	407.078,511 294.947,305	18.811
17	407.078,511 294.947,305	1	407.074,747 294.948,368	3.911

** Lungimile segmentelor sunt determinate în planul de proiecție Stereo 70 și sunt rotunjite la 1 milimetru.

*** Distanța dintre puncte este formată din segmente cumulate ce sunt mai mici decât valoarea 1 milimetru.

**DATE DESPRE IMOBILUL NR. 10488**

Oficiul de Cadastru și Publicitate Imobiliară DOLJ
Biroul de Cadastru și Publicitate Imobiliară Craiova

A. Partea I. Descrierea imobilului

TEREN Intravilan

Adresa: Loc. Bâzdâna, Nr. 37, Jud. Dolj, T221 P48,48/1

Nr. Crt	Nr cadastral Nr. topografic	Suprafața* (mp)	Observații / Referințe
A1		1.430	Sector cadastral:43 Teren neimprijmit;

Construcții

Crt	Nr cadastral Nr. topografic	Adresa	Observații / Referințe
A1.1		Loc. Bâzdâna, Nr. 37, Jud. Dolj, T221 P48,48/1	Nr. niveluri:1; S. construita la sol:72 mp;

B. Partea II. Proprietari și acte

Inscrieri privitoare la dreptul de proprietate și alte drepturi reale		Referințe
/		
Act Administrativ nr. TDP 21744, din 26/10/2021 emis de CJSDPAT DOLJ;		
B1	Intabulare, drept de PROPRIETATE, dobandit prin Reconstituire, cota actuala 1/1, cota initiala 1/1 1) BOBOȘCA ION	A1
Act Normativ nr. Legea 7, din 13/03/1996 emis de PARLAMENTUL ROMANIEI;		
B2	Intabulare, drept de PROPRIETATE, dobandit prin Lege, cota actuala 1/1, cota initiala 1/1 1) BOBOȘCA ION	A1.1

C. Partea III. SARCINI .

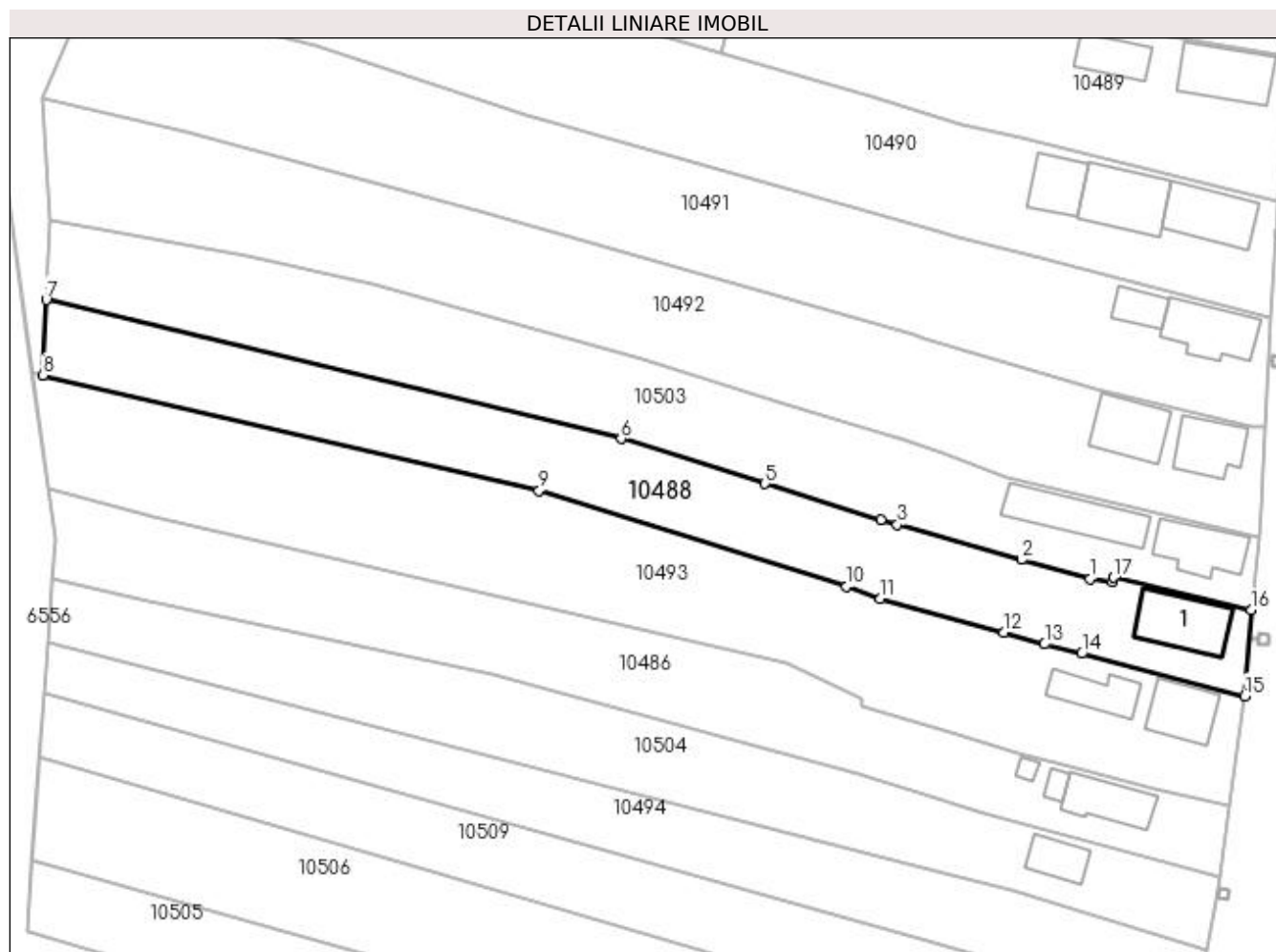
Inscrieri privind dezmembramintele dreptului de proprietate, drepturi reale de garanție și sarcini	Referințe
NU SUNT	

Anexa Nr. 1 La Partea I

Teren

Nr cadastral	Suprafața (mp)*	Observații / Referințe
	1.430	

* Suprafața este determinată în planul de proiecție Stereo 70.



Date referitoare la teren

Crt	Categorie folosință	Intravilan	Suprafața (mp)	Tarla	Parcelă	Nr. topo	Observații / Referințe
1	curți construcții	DA	300	221	48,48/1	-	
2	arabil	DA	1.130	221	48,48/1	-	

Date referitoare la construcții

Crt	Număr	Destinație construcție	Supraf. (mp)	Situație juridică	Observații / Referințe
A1.1		construcții de locuințe	72	Cu acte	Nr. niveluri:1; S. construita la sol:72 mp;

Lungime Segmente

1) Valorile lungimilor segmentelor sunt obținute din proiecție în plan.

Punct început	X / Y	Punct sfârșit	X / Y	Lungime segment (** (m)
1	407.107,553 294.855,476	2	407.099,032 294.857,87	8.851
2	407.099,032 294.857,87	3	407.083,61 294.862,202	16.019
3	407.083,61 294.862,202	4	407.081,551 294.862,83	2.153

Punct început	X / Y	Punct sfârșit	X / Y	Lungime segment (** (m)
4	407.081,551 294.862,83	5	407.067,16 294.867,312	15.073
5	407.067,16 294.867,312	6	407.049,265 294.872,886	18.743
6	407.049,265 294.872,886	7	406.977,766 294.890,141	73.552
7	406.977,766 294.890,141	8	406.977,39 294.880,79	9.359
8	406.977,39 294.880,79	9	407.039,06 294.866,43	63.32
9	407.039,06 294.866,43	10	407.077,303 294.854,511	40.057
10	407.077,303 294.854,511	11	407.081,518 294.852,999	4.478
11	407.081,518 294.852,999	12	407.096,811 294.848,777	15.865
12	407.096,811 294.848,777	13	407.101,921 294.847,367	5.301
13	407.101,921 294.847,367	14	407.106,497 294.846,18	4.727
14	407.106,497 294.846,18	15	407.126,788 294.840,916	20.963
15	407.126,788 294.840,916	16	407.127,595 294.851,591	10.705
16	407.127,595 294.851,591	17	407.110,52 294.855,618	17.543
17	407.110,52 294.855,618	18	407.110,344 294.855,066	0.579
18	407.110,344 294.855,066	1	407.107,553 294.855,476	2.821

** Lungimile segmentelor sunt determinate în planul de proiecție Stereo 70 și sunt rotunjite la 1 milimetru.

*** Distanța dintre puncte este formată din segmente cumulate ce sunt mai mici decât valoarea 1 milimetru.

**DATE DESPRE IMOBILUL NR. 10489**

Oficiul de Cadastru și Publicitate Imobiliară DOLJ
Biroul de Cadastru și Publicitate Imobiliară Craiova

A. Partea I. Descrierea imobilului

TEREN Intravilan

Nr. CF vechi:280
Nr. cadastral vechi:350

Adresa: Loc. Bâzdâna, Nr. FN, Jud. Dolj, T 221, P 43, P 43/1

Nr. Crt	Nr cadastral Nr. topografic	Suprafața* (mp)	Observații / Referințe
A1	33235	1.111	Sector cadastral:43 Teren imprejmuit;

Construcții

Crt	Nr cadastral Nr. topografic	Adresa	Observații / Referințe
A1.1	33235-C1	Loc. Bâzdâna, Nr. FN, Jud. Dolj, T 221, P 43, P 43/1	Nr. niveluri:1; S. construita la sol:71 mp;
A1.2	33235-C2	Loc. Bâzdâna, Nr. FN, Jud. Dolj, T 221, P 43, P 43/1	Nr. niveluri:1; S. construita la sol:40 mp;

B. Partea II. Proprietari și acte

Inscrieri privitoare la dreptul de proprietate și alte drepturi reale		Referințe
65828 / 13/11/2009		
Act Notarial nr. aut 1517, din 01/01/2009 emis de NP Grigorie;		
B1	Intabulare, drept de PROPRIETATE, dobandit prin Conventie, cota actuala 1/2, cota initiala 1/2 1) MORARU EMILIAN, necasatorit, LIPSA CNP	A1, A1.1, A1.2
B2	Intabulare, drept de PROPRIETATE, dobandit prin Conventie, cota actuala 1/2, cota initiala 1/2 1) MORARU IONEL, necasatorit, LIPSA CNP	A1, A1.1, A1.2

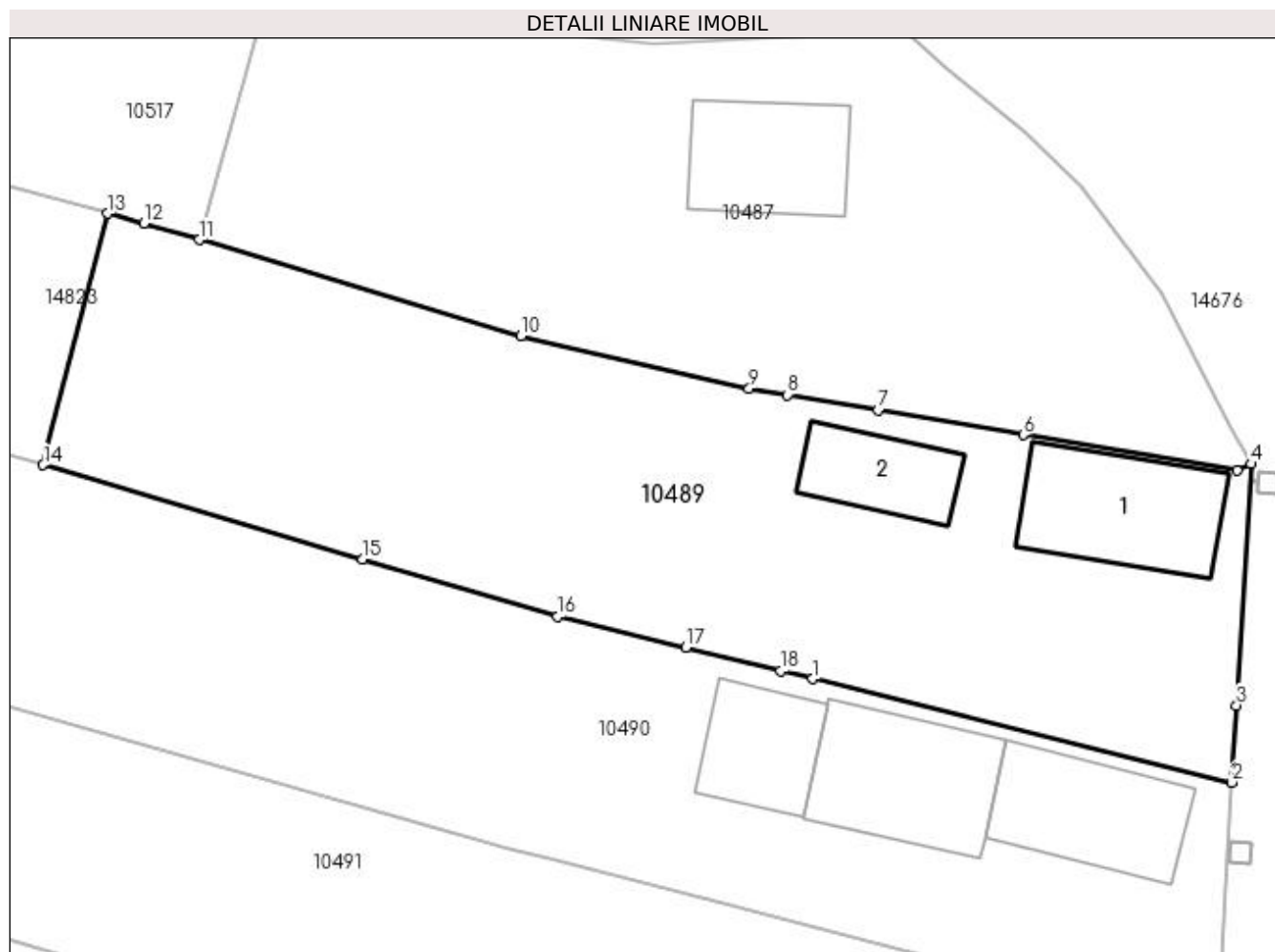
C. Partea III. SARCINI .

Inscrieri privind dezmembramintele dreptului de proprietate, drepturi reale de garanție și sarcini	Referințe
NU SUNT	

Anexa Nr. 1 La Partea I**Teren**

Nr cadastral	Suprafața (mp)*	Observații / Referințe
33235	1.111	

* Suprafața este determinată în planul de proiecție Stereo 70.

**Date referitoare la teren**

Crt	Categorie folosință	Intra vilan	Suprafața (mp)	Tarla	Parcelă	Nr. topo	Observații / Referințe
1	curți constructii	DA	400	-	-	-	
2	arabil	DA	711	-	-	-	

Date referitoare la construcții

Crt	Număr	Destinație construcție	Supraf. (mp)	Situație juridică	Observații / Referințe
A1.1	33235-C1	construcții de locuințe	71	Cu acte	Nr. niveluri:1; S. construita la sol:71 mp;
A1.2	33235-C2	construcții de locuințe	40	Cu acte	Nr. niveluri:1; S. construita la sol:40 mp;

Lungime Segmente

1) Valorile lungimilor segmentelor sunt obținute din proiecție în plan.

Punct început	X / Y	Punct sfârșit	X / Y	Lungime segment (** (m)
1	407.106,457 294.908,402	2	407.130,886 294.902,381	25.16
2	407.130,886 294.902,381	3	407.131,155 294.906,87	4.497

Punct început	X / Y	Punct sfârșit	X / Y	Lungime segment (** (m)
3	407.131,155 294.906,87	4	407.131,998 294.920,928	14.083
4	407.131,998 294.920,928	5	407.131,169 294.920,546	0.913
5	407.131,169 294.920,546	6	407.118,715 294.922,606	12.623
6	407.118,715 294.922,606	7	407.110,278 294.924,043	8.559
7	407.110,278 294.924,043	8	407.104,994 294.924,943	5.36
8	407.104,994 294.924,943	9	407.102,754 294.925,325	2.272
9	407.102,754 294.925,325	10	407.089,447 294.928,366	13.65
10	407.089,447 294.928,366	11	407.070,734 294.933,98	19.537
11	407.070,734 294.933,98	12	407.067,505 294.934,949	3.371
12	407.067,505 294.934,949	13	407.065,401 294.935,508	2.177
13	407.065,401 294.935,508	14	407.061,625 294.920,862	15.125
14	407.061,625 294.920,862	15	407.080,239 294.915,389	19.402
15	407.080,239 294.915,389	16	407.091,583 294.912,026	11.832
16	407.091,583 294.912,026	17	407.099,065 294.910,224	7.696
17	407.099,065 294.910,224	18	407.104,591 294.908,862	5.691
18	407.104,591 294.908,862	1	407.106,457 294.908,402	1.922

** Lungimile segmentelor sunt determinate în planul de proiecție Stereo 70 și sunt rotunjite la 1 milimetru.

*** Distanța dintre puncte este formată din segmente cumulate ce sunt mai mici decât valoarea 1 milimetru.

**DATE DESPRE IMOBILUL NR. 10490**

Oficiul de Cadastru și Publicitate Imobiliară DOLJ
Biroul de Cadastru și Publicitate Imobiliară Craiova

A. Partea I. Descrierea imobilului

TEREN Intravilan

Adresa: Loc. Bâzdâna, Nr. 33, Jud. Dolj, T221 P44,44/1

Nr. Crt	Nr cadastral Nr. topografic	Suprafața* (mp)	Observații / Referințe
A1		2.115	Sector cadastral:43 Teren imprejmuit;

Construcții

Crt	Nr cadastral Nr. topografic	Adresa	Observații / Referințe
A1.1		Loc. Bâzdâna, Nr. 33, Jud. Dolj, T221 P44,44/1	Nr. niveluri:1; S. construita la sol:66 mp;
A1.2		Loc. Bâzdâna, Nr. 33, Jud. Dolj, T221 P44,44/1	Nr. niveluri:1; S. construita la sol:75 mp;
A1.3		Loc. Bâzdâna, Nr. 33, Jud. Dolj, T221 P44,44/1	Nr. niveluri:1; S. construita la sol:44 mp;

B. Partea II. Proprietari și acte

Inscrieri privitoare la dreptul de proprietate și alte drepturi reale		Referințe
/		
Act Administrativ nr. TDP1382-44905, din 03/09/1998 emis de CJSDPAT DOLJ;		
B1	Intabulare, drept de PROPRIETATE, dobandit prin Reconstituire, cota actuala 1/1, cota initiala 1/1 1) DRĂGAN NICOLAE, LIPSA CNP	A1
Act Normativ nr. Legea 7, din 13/03/1996 emis de PARLAMENTUL ROMANIEI;		
B2	Intabulare, drept de PROPRIETATE, dobandit prin Lege, cota actuala 1/1, cota initiala 1/1 1) DRĂGAN NICOLAE, LIPSA CNP	A1.1, A1.2, A1.3

C. Partea III. SARCINI .

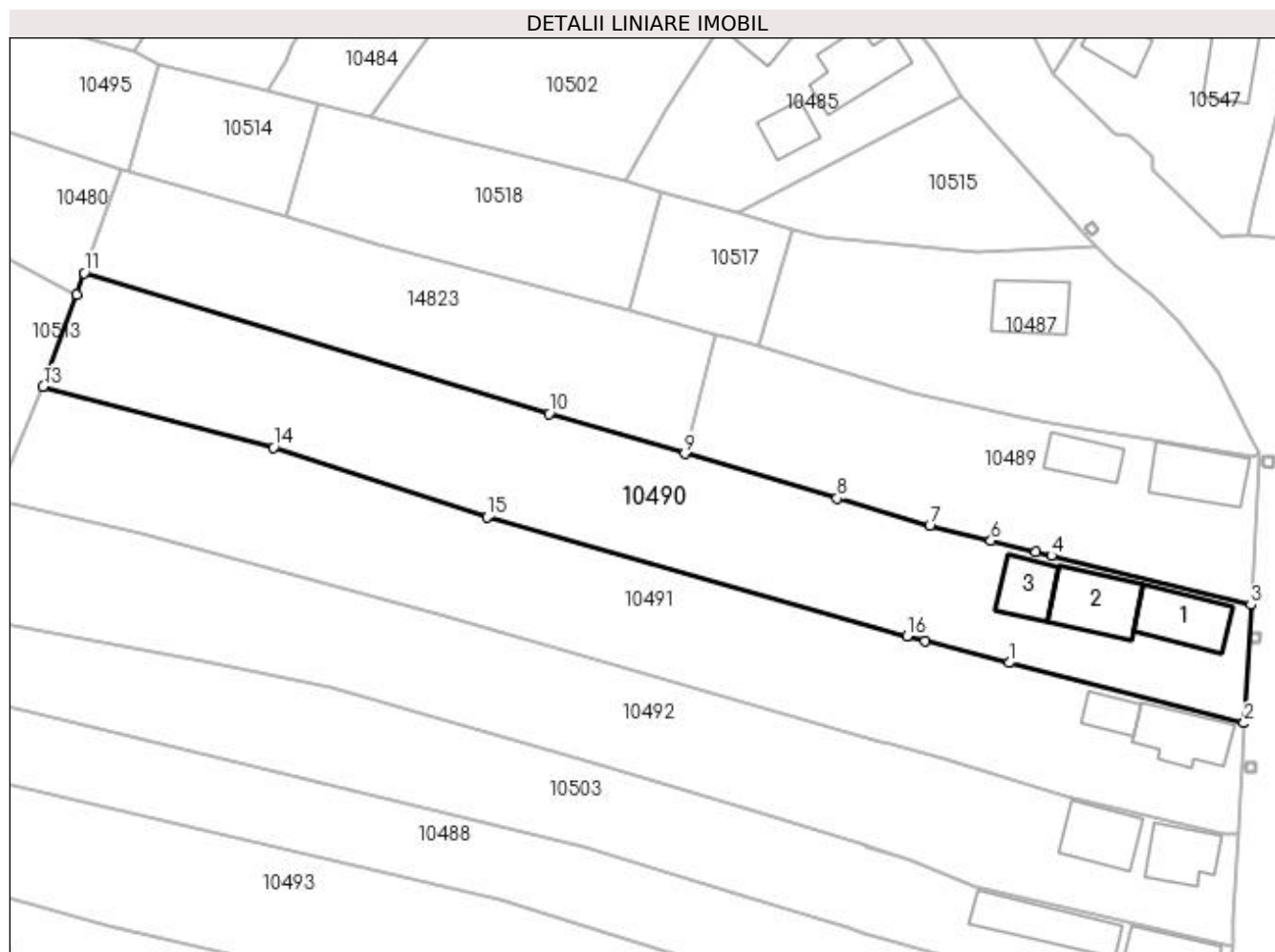
Inscrieri privind dezmembramintele dreptului de proprietate, drepturi reale de garanție și sarcini	Referințe
NU SUNT	

Anexa Nr. 1 La Partea I

Teren

Nr cadastral	Suprafața (mp)*	Observații / Referințe
	2.115	

* Suprafața este determinată în planul de proiecție Stereo 70.



Date referitoare la teren

Crt	Categorie folosință	Intravilan	Suprafața (mp)	Tarla	Parcelă	Nr. topo	Observații / Referințe
1	curți construcții	DA	400	221	44,44/1	-	
2	arabil	DA	1.715	221	44,44/1	-	

Date referitoare la construcții

Crt	Număr	Destinație construcție	Supraf. (mp)	Situație juridică	Observații / Referințe
A1.1		construcții de locuințe	66	Cu acte	Nr. niveluri:1; S. construita la sol:66 mp;
A1.2		construcții de locuințe	75	Cu acte	Nr. niveluri:1; S. construita la sol:75 mp;
A1.3		construcții anexa	44	Cu acte	Nr. niveluri:1; S. construita la sol:44 mp;

Lungime Segmente

1) Valorile lungimilor segmentelor sunt obținute din proiecție în plan.

Punct început	X / Y	Punct sfârșit	X / Y	Lungime segment (** (m)
1	407.101,277 294.895,297	2	407.130,019 294.887,927	29.672

Punct început	X / Y	Punct sfârșit	X / Y	Lungime segment (** (m)
2	407.130,019 294.887,927	3	407.130,886 294.902,381	14.48
3	407.130,886 294.902,381	4	407.106,457 294.908,402	25.16
4	407.106,457 294.908,402	5	407.104,591 294.908,862	1.922
5	407.104,591 294.908,862	6	407.099,065 294.910,224	5.691
6	407.099,065 294.910,224	7	407.091,583 294.912,026	7.696
7	407.091,583 294.912,026	8	407.080,239 294.915,389	11.832
8	407.080,239 294.915,389	9	407.061,625 294.920,862	19.402
9	407.061,625 294.920,862	10	407.045,001 294.925,751	17.328
10	407.045,001 294.925,751	11	406.988,138 294.942,976	59.415
11	406.988,138 294.942,976	12	406.987,175 294.940,312	2.833
12	406.987,175 294.940,312	13	406.983,122 294.929,094	11.928
13	406.983,122 294.929,094	14	407.011,324 294.921,64	29.17
14	407.011,324 294.921,64	15	407.037,423 294.913,08	27.467
15	407.037,423 294.913,08	16	407.088,79 294.898,558	53.38
16	407.088,79 294.898,558	17	407.091,036 294.897,923	2.334
17	407.091,036 294.897,923	1	407.101,277 294.895,297	10.572

** Lungimile segmentelor sunt determinate în planul de proiecție Stereo 70 și sunt rotunjite la 1 milimetru.

*** Distanța dintre puncte este formată din segmente cumulate ce sunt mai mici decât valoarea 1 milimetru.

**DATE DESPRE IMOBILUL NR. 10491**

Oficiul de Cadastru și Publicitate Imobiliară DOLJ
Biroul de Cadastru și Publicitate Imobiliară Craiova

A. Partea I. Descrierea imobilului

TEREN Intravilan

Adresa: Loc. Bâzdâna, Nr. 34, Jud. Dolj, T221 P45,45/1

Nr. Crt	Nr cadastral Nr. topografic	Suprafața* (mp)	Observații / Referințe
A1		2.115	Sector cadastral:43 Teren neimprejmut;

Construcții

Crt	Nr cadastral Nr. topografic	Adresa	Observații / Referințe
A1.1		Loc. Bâzdâna, Nr. 34, Jud. Dolj, T221 P45,45/1	Nr. niveluri:2; S. construita la sol:65 mp;
A1.2		Loc. Bâzdâna, Nr. 34, Jud. Dolj, T221 P45,45/1	Nr. niveluri:1; S. construita la sol:26 mp;

B. Partea II. Proprietari și acte

Inscrieri privitoare la dreptul de proprietate și alte drepturi reale		Referințe
/		
Act Notarial nr. CM 168, din 11/07/2019 emis de BIN FLOREA ANA MARIA;		
B1	Intabulare, drept de PROPRIETATE, dobandit prin Succesiune, cota actuala 1/1, cota initiala 1/1 1) MIREA FLOREA	A1, A1.1, A1.2

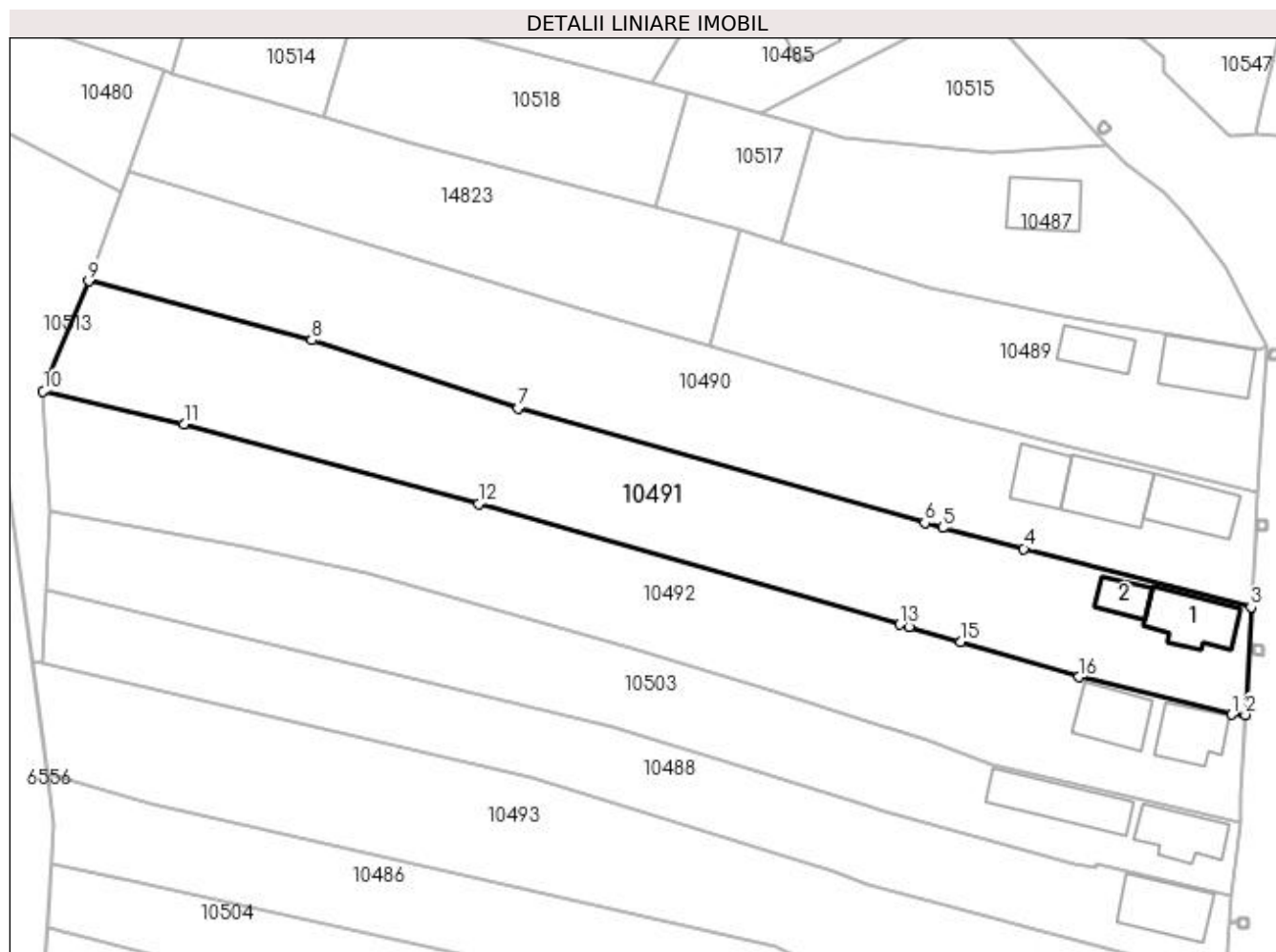
C. Partea III. SARCINI .

Inscrieri privind dezmembramintele dreptului de proprietate, drepturi reale de garanție și sarcini	Referințe
NU SUNT	

Anexa Nr. 1 La Partea I**Teren**

Nr cadastral	Suprafața (mp)*	Observații / Referințe
	2.115	

* Suprafața este determinată în planul de proiecție Stereo 70.

**Date referitoare la teren**

Crt	Categorie folosință	Intra vilan	Suprafața (mp)	Tarla	Parcelă	Nr. topo	Observații / Referințe
1	curți construcții	DA	600	221	45,45/1	-	
2	arabil	DA	1.515	221	45,45/1	-	

Date referitoare la construcții

Crt	Număr	Destinație construcție	Supraf. (mp)	Situație juridică	Observații / Referințe
A1.1		construcții de locuințe	65	Cu acte	Nr. niveluri:2; S. construita la sol:65 mp;
A1.2		construcții anexa	26	Cu acte	Nr. niveluri:1; S. construita la sol:26 mp;

Lungime Segmente

1) Valorile lungimilor segmentelor sunt obținute din proiecție în plan.

Punct început	X / Y	Punct sfârșit	X / Y	Lungime segment (** (m)
1	407.127,593 294.874,375	2	407.129,315 294.874,331	1.723
2	407.129,315 294.874,331	3	407.130,019 294.887,927	13.614

Punct început	X / Y	Punct sfârșit	X / Y	Lungime segment (** (m)
3	407.130,019 294.887,927	4	407.101,277 294.895,297	29.672
4	407.101,277 294.895,297	5	407.091,036 294.897,923	10.572
5	407.091,036 294.897,923	6	407.088,79 294.898,558	2.334
6	407.088,79 294.898,558	7	407.037,423 294.913,08	53.38
7	407.037,423 294.913,08	8	407.011,324 294.921,64	27.467
8	407.011,324 294.921,64	9	406.983,122 294.929,094	29.17
9	406.983,122 294.929,094	10	406.977,393 294.915,2	15.029
10	406.977,393 294.915,2	11	406.995,193 294.911,069	18.273
11	406.995,193 294.911,069	12	407.032,427 294.900,964	38.581
12	407.032,427 294.900,964	13	407.085,657 294.885,735	55.366
13	407.085,657 294.885,735	14	407.086,781 294.885,414	1.169
14	407.086,781 294.885,414	15	407.093,281 294.883,554	6.761
15	407.093,281 294.883,554	16	407.108,235 294.879,083	15.608
16	407.108,235 294.879,083	1	407.127,593 294.874,375	19.922

** Lungimile segmentelor sunt determinate în planul de proiecție Stereo 70 și sunt rotunjite la 1 milimetru.

*** Distanța dintre puncte este formată din segmente cumulate ce sunt mai mici decât valoarea 1 milimetru.

**DATE DESPRE IMOBILUL NR. 10492**

Oficiul de Cadastru și Publicitate Imobiliară DOLJ
Biroul de Cadastru și Publicitate Imobiliară Craiova

A. Partea I. Descrierea imobilului

TEREN Intravilan

Adresa: Loc. Bâzdâna, Nr. 35, Jud. Dolj, T221 P46,46/1

Nr. Crt	Nr cadastral Nr. topografic	Suprafața* (mp)	Observații / Referințe
A1		2.021	Sector cadastral:43 Teren imprejmuit;

Construcții

Crt	Nr cadastral Nr. topografic	Adresa	Observații / Referințe
A1.1		Loc. Bâzdâna, Nr. 35, Jud. Dolj, T221 P46,46/1	Nr. niveluri:1; S. construita la sol:52 mp;
A1.2		Loc. Bâzdâna, Nr. 35, Jud. Dolj, T221 P46,46/1	Nr. niveluri:1; S. construita la sol:59 mp;

B. Partea II. Proprietari și acte

Inscrieri privitoare la dreptul de proprietate și alte drepturi reale		Referințe
/		
Act Administrativ nr. TDP1359-44905, din 18/08/1998 emis de CJSDPAT DOLJ;		
B1	Intabulare, drept de PROPRIETATE, dobandit prin Reconstituire, cota actuala 1/1, cota initiala 1/1 1) BÎZOI ILIE, LIPSA CNP	A1
Act Normativ nr. Legea 7, din 13/03/1996 emis de PARLAMENTUL ROMANIEI;		
B2	Intabulare, drept de PROPRIETATE, dobandit prin Lege, cota actuala 1/1, cota initiala 1/1 1) BÎZOI ILIE, LIPSA CNP	A1.1, A1.2

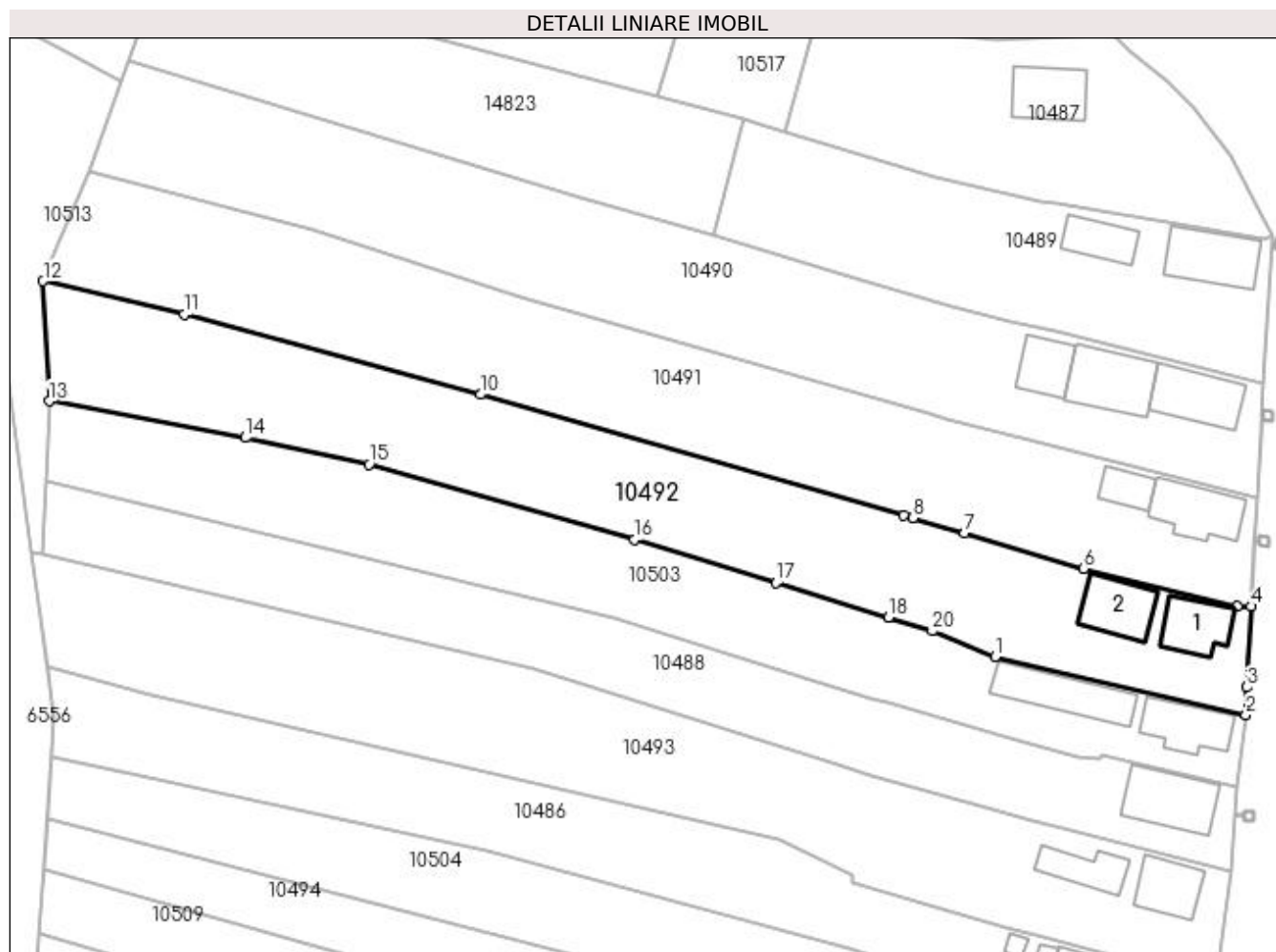
C. Partea III. SARCINI .

Inscrieri privind dezmembramintele dreptului de proprietate, drepturi reale de garanție și sarcini	Referințe
NU SUNT	

Anexa Nr. 1 La Partea I**Teren**

Nr cadastral	Suprafața (mp)*	Observații / Referințe
	2.021	

* Suprafața este determinată în planul de proiecție Stereo 70.

**Date referitoare la teren**

Crt	Categorie folosință	Intra vilan	Suprafața (mp)	Tarla	Parcelă	Nr. topo	Observații / Referințe
1	curți construcții	DA	600	221	46,46/1	-	
2	arabil	DA	1.421	221	46,46/1	-	

Date referitoare la construcții

Crt	Număr	Destinație construcție	Supraf. (mp)	Situație juridică	Observații / Referințe
A1.1		construcții de locuințe	52	Cu acte	Nr. niveluri:1; S. construita la sol:52 mp;
A1.2		construcții anexa	59	Cu acte	Nr. niveluri:1; S. construita la sol:59 mp;

Lungime Segmente

1) Valorile lungimilor segmentelor sunt obținute din proiecție în plan.

Punct început	X / Y	Punct sfârșit	X / Y	Lungime segment (** (m)
1	407.097,138 294.868,008	2	407.128,668 294.860,711	32.363
2	407.128,668 294.860,711	3	407.128,788 294.864,161	3.452

Punct început	X / Y	Punct sfârșit	X / Y	Lungime segment (** (m)
3	407.128,788 294.864,161	4	407.129,315 294.874,331	10.184
4	407.129,315 294.874,331	5	407.127,593 294.874,375	1.723
5	407.127,593 294.874,375	6	407.108,235 294.879,083	19.922
6	407.108,235 294.879,083	7	407.093,281 294.883,554	15.608
7	407.093,281 294.883,554	8	407.086,781 294.885,414	6.761
8	407.086,781 294.885,414	9	407.085,657 294.885,735	1.169
9	407.085,657 294.885,735	10	407.032,427 294.900,964	55.366
10	407.032,427 294.900,964	11	406.995,193 294.911,069	38.581
11	406.995,193 294.911,069	12	406.977,393 294.915,2	18.273
12	406.977,393 294.915,2	13	406.978,166 294.900,107	15.113
13	406.978,166 294.900,107	14	407.002,828 294.895,526	25.084
14	407.002,828 294.895,526	15	407.018,404 294.892,179	15.932
15	407.018,404 294.892,179	16	407.051,807 294.882,75	34.708
16	407.051,807 294.882,75	17	407.069,592 294.877,268	18.611
17	407.069,592 294.877,268	18	407.083,727 294.872,91	14.792
18	407.083,727 294.872,91	19	407.083,827 294.872,88	0.104
19	407.083,827 294.872,88	20	407.089,234 294.871,213	5.658
20	407.089,234 294.871,213	1	407.097,138 294.868,008	8.529

** Lungimile segmentelor sunt determinate în planul de proiecție Stereo 70 și sunt rotunjite la 1 milimetru.

*** Distanța dintre puncte este formată din segmente cumulate ce sunt mai mici decât valoarea 1 milimetru.

**DATE DESPRE IMOBILUL NR. 10493**

Oficiul de Cadastru și Publicitate Imobiliară DOLJ
Biroul de Cadastru și Publicitate Imobiliară Craiova

A. Partea I. Descrierea imobilului

TEREN Intravilan

Adresa: Loc. Bâzdâna, Nr. 38, Jud. Dolj, T221 P49,49/1

Nr. Crt	Nr cadastral Nr. topografic	Suprafața* (mp)	Observații / Referințe
A1		2.075	Sector cadastral:43 Teren neimprijmit;

Construcții

Crt	Nr cadastral Nr. topografic	Adresa	Observații / Referințe
A1.1		Loc. Bâzdâna, Nr. 38, Jud. Dolj, T221 P49,49/1	Nr. niveluri:1; S. construita la sol:51 mp;
A1.2		Loc. Bâzdâna, Nr. 38, Jud. Dolj, T221 P49,49/1	Nr. niveluri:1; S. construita la sol:42 mp;

B. Partea II. Proprietari și acte

Inscrieri privitoare la dreptul de proprietate și alte drepturi reale		Referințe
/		
Act Administrativ nr. TDP1385-44905, din 03/09/1998 emis de CJSDPAT DOLJ;		
B1	Intabulare, drept de PROPRIETATE, dobandit prin Reconstituire, cota actuala 1/1, cota initiala 1/1 1) TUDORICA CONSTANTIN, LIPSA CNP	A1
Act Normativ nr. Legea 7, din 13/03/1996 emis de PARLAMENTUL ROMANIEI;		
B2	Intabulare, drept de PROPRIETATE, dobandit prin Lege, cota actuala 1/1, cota initiala 1/1 1) TUDORICA CONSTANTIN, LIPSA CNP	A1.1, A1.2

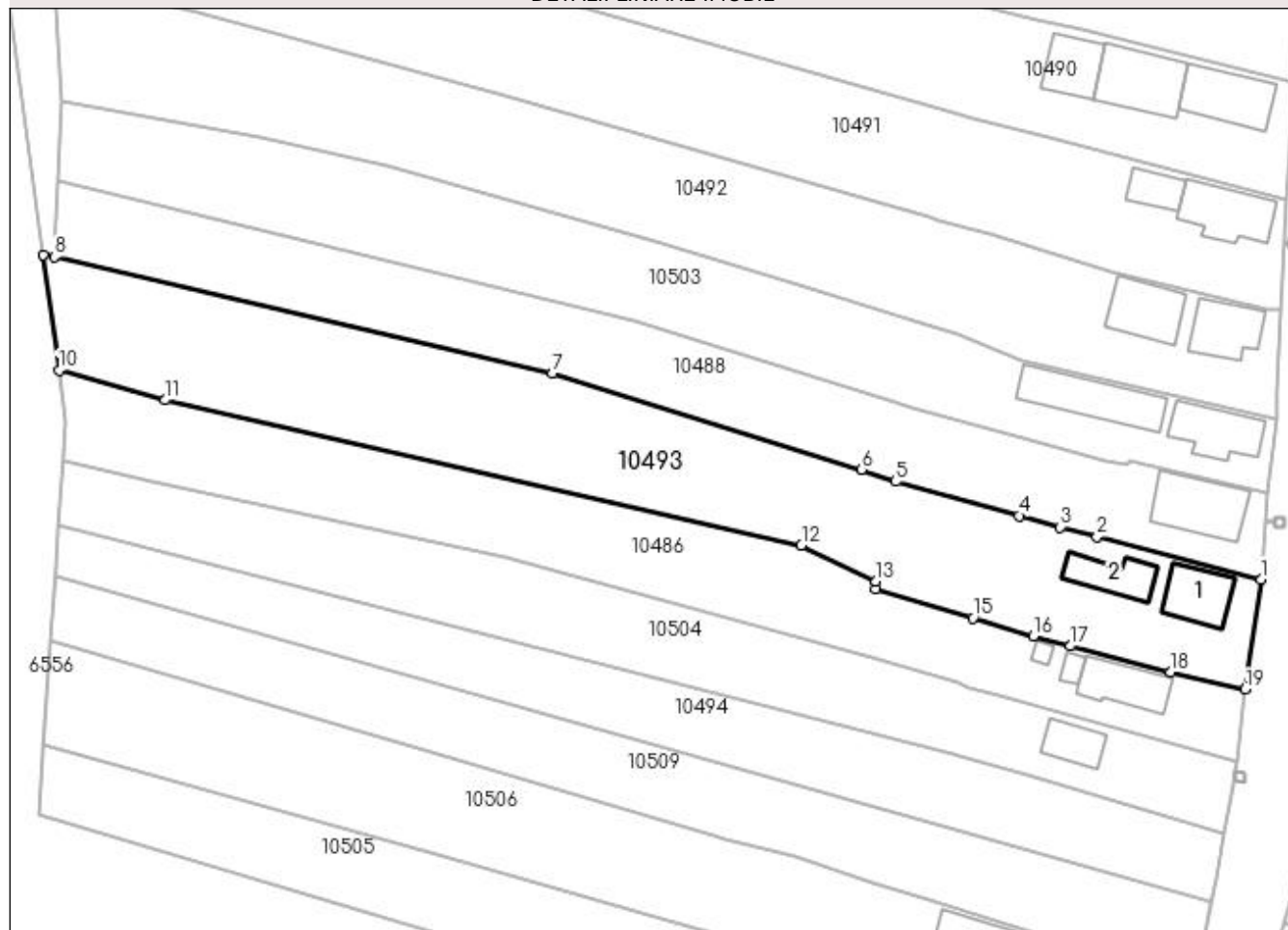
C. Partea III. SARCINI .

Inscrieri privind dezmembramintele dreptului de proprietate, drepturi reale de garanție și sarcini	Referințe
NU SUNT	

Anexa Nr. 1 La Partea I**Teren**

Nr cadastral	Suprafața (mp)*	Observații / Referințe
	2.075	

* Suprafața este determinată în planul de proiecție Stereo 70.

DETALII LINIARE IMOBIL**Date referitoare la teren**

Crt	Categorie folosință	Intravilan	Suprafața (mp)	Tarla	Parcelă	Nr. topo	Observații / Referințe
1	curți construcții	DA	300	221	49,49/1	-	
2	arabil	DA	1.775	221	49,49/1	-	

Date referitoare la construcții

Crt	Număr	Destinație construcție	Supraf. (mp)	Situație juridică	Observații / Referințe
A1.1		construcții de locuințe	51	Cu acte	Nr. niveluri:1; S. construita la sol:51 mp;
A1.2		construcții anexa	42	Cu acte	Nr. niveluri:1; S. construita la sol:42 mp;

Lungime Segmente

1) Valorile lungimilor segmentelor sunt obținute din proiecție în plan.

Punct început	X / Y	Punct sfârșit	X / Y	Lungime segment (** (m))
1	407.126,788 294.840,916	2	407.106,497 294.846,18	20.963
2	407.106,497 294.846,18	3	407.101,921 294.847,367	4.727

Punct început	X / Y	Punct sfârșit	X / Y	Lungime segment (** (m)
3	407.101,921 294.847,367	4	407.096,811 294.848,777	5.301
4	407.096,811 294.848,777	5	407.081,518 294.852,999	15.865
5	407.081,518 294.852,999	6	407.077,303 294.854,511	4.478
6	407.077,303 294.854,511	7	407.039,06 294.866,43	40.057
7	407.039,06 294.866,43	8	406.977,39 294.880,79	63.32
8	406.977,39 294.880,79	9	406.976,001 294.881,051	1.413
9	406.976,001 294.881,051	10	406.977,943 294.866,79	14.393
10	406.977,943 294.866,79	11	406.991,082 294.863,087	13.651
11	406.991,082 294.863,087	12	407.069,885 294.845,098	80.83
12	407.069,885 294.845,098	13	407.079,121 294.840,625	10.262
13	407.079,121 294.840,625	14	407.079,129 294.839,676	0.949
14	407.079,129 294.839,676	15	407.091,102 294.836,094	12.497
15	407.091,102 294.836,094	16	407.098,598 294.833,851	7.824
16	407.098,598 294.833,851	17	407.103,194 294.832,659	4.748
17	407.103,194 294.832,659	18	407.115,59 294.829,442	12.807
18	407.115,59 294.829,442	19	407.124,81 294.827,28	9.47
19	407.124,81 294.827,28	1	407.126,788 294.840,916	13.779

** Lungimile segmentelor sunt determinate în planul de proiecție Stereo 70 și sunt rotunjite la 1 milimetru.

*** Distanța dintre puncte este formată din segmente cumulate ce sunt mai mici decât valoarea 1 milimetru.

**DATE DESPRE IMOBILUL NR. 10494**

Oficiul de Cadastru și Publicitate Imobiliară DOLJ
Biroul de Cadastru și Publicitate Imobiliară Craiova

A. Partea I. Descrierea imobilului

TEREN Intravilan

Nr. CF vechi:225
Nr. cadastral vechi:305

Adresa: Loc. Bâzdâna, Nr. 41A, Jud. Dolj, T 221, P 52, P 52/1

Nr. Crt	Nr cadastral Nr. topografic	Suprafața* (mp)	Observații / Referințe
A1	33261	1.153	Sector cadastral:43 Teren neimprejmuit;

B. Partea II. Proprietari și acte

Inscrieri privitoare la dreptul de proprietate și alte drepturi reale		Referințe
58757 / 01/08/2008		
Act Notarial nr. AUT 1569, din 31/07/2008 emis de NP GASPAR;		
B1	Intabulare, drept de PROPRIETATE, dobândit prin Conventie, cota actuala 1/1, cota initiala 1/1 1) MARINAU LAURA DANIELA , LIPSA CNP 2) MARINAU DORU , LIPSA CNP	A1

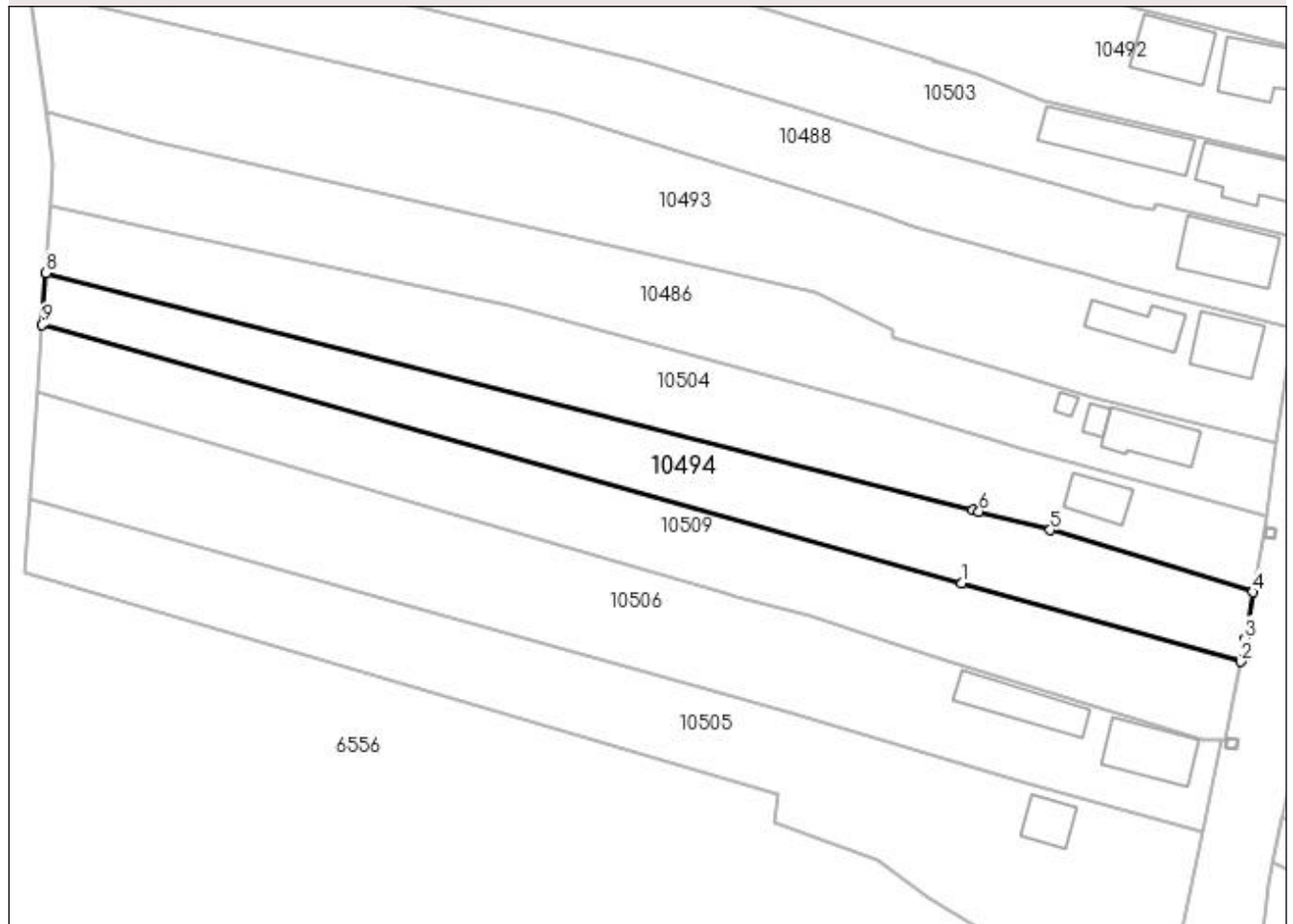
C. Partea III. SARCINI .

Inscrieri privind dezmembramintele dreptului de proprietate, drepturi reale de garanție și sarcini	Referințe
NU SUNT	

Anexa Nr. 1 La Partea I**Teren**

Nr cadastral	Suprafața (mp)*	Observații / Referințe
33261	1.153	

* Suprafața este determinată în planul de proiecție Stereo 70.

DETALII LINIARE IMOBIL**Date referitoare la teren**

Crt	Categorie folosință	Intra vilan	Suprafața (mp)	Tarla	Parcelă	Nr. topo	Observații / Referințe
1	curți constructii	DA	300	221	52,52/1	-	
2	arabil	DA	853	221	52,52/1	-	

Lungime Segmente

1) Valorile lungimilor segmentelor sunt obținute din proiecție în plan.

Punct început	X / Y	Punct sfârșit	X / Y	Lungime segment (** (m)
1	407.087,302 294.810,44	2	407.120,672 294.801,064	34.662
2	407.120,672 294.801,064	3	407.121,181 294.803,762	2.746
3	407.121,181 294.803,762	4	407.122,091 294.809,358	5.67
4	407.122,091 294.809,358	5	407.097,903 294.816,788	25.303

Punct început	X / Y	Punct sfârșit	X / Y	Lungime segment (** (m)
5	407.097,903 294.816,788	6	407.089,385 294.818,969	8.793
6	407.089,385 294.818,969	7	407.088,629 294.819,166	0.781
7	407.088,629 294.819,166	8	406.977,894 294.847,512	114.305
8	406.977,894 294.847,512	9	406.977,45 294.841,303	6.225
9	406.977,45 294.841,303	1	407.087,302 294.810,44	114.105

** Lungimile segmentelor sunt determinate în planul de proiecție Stereo 70 și sunt rotunjite la 1 milimetru.

*** Distanța dintre puncte este formată din segmente cumulate ce sunt mai mici decât valoarea 1 milimetru.

**DATE DESPRE IMOBILUL NR. 10495**

Oficiul de Cadastru și Publicitate Imobiliară DOLJ
Biroul de Cadastru și Publicitate Imobiliară Craiova

A. Partea I. Descrierea imobilului

TEREN Intravilan

Adresa: Loc. Bâzdâna, Nr. 22, Jud. Dolj, T 221, P 31,31/1

Nr. Crt	Nr cadastral Nr. topografic	Suprafața* (mp)	Observații / Referințe
A1	33991	1.164	Sector cadastral:43 Teren imprejmuit;

Construcții

Crt	Nr cadastral Nr. topografic	Adresa	Observații / Referințe
A1.1	33991-C1	Loc. Bâzdâna, Nr. 22, Jud. Dolj, T 221, P 31,31/1	Nr. niveluri:2; S. construita la sol:68 mp; S. construita desfasurata:68 mp; Casa de locuit cu pivnita cu suprafata construita desfasurata de 86mp ,construita in anul 1959, nr. niveluri 2.

B. Partea II. Proprietari și acte

Inscrieri privitoare la dreptul de proprietate și alte drepturi reale		Referințe
67928 / 19/03/2021		
Act Notarial nr. cvc nr. 382, din 19/03/2021 emis de Florea ANA -MARIA;		
B1	Intabulare, drept de PROPRIETATE, dobandit prin Conventie, cota actuala 1/1, cota initiala 1/1 1) FLOREA ALISA-FLORENTINA	A1, A1.1

C. Partea III. SARCINI .

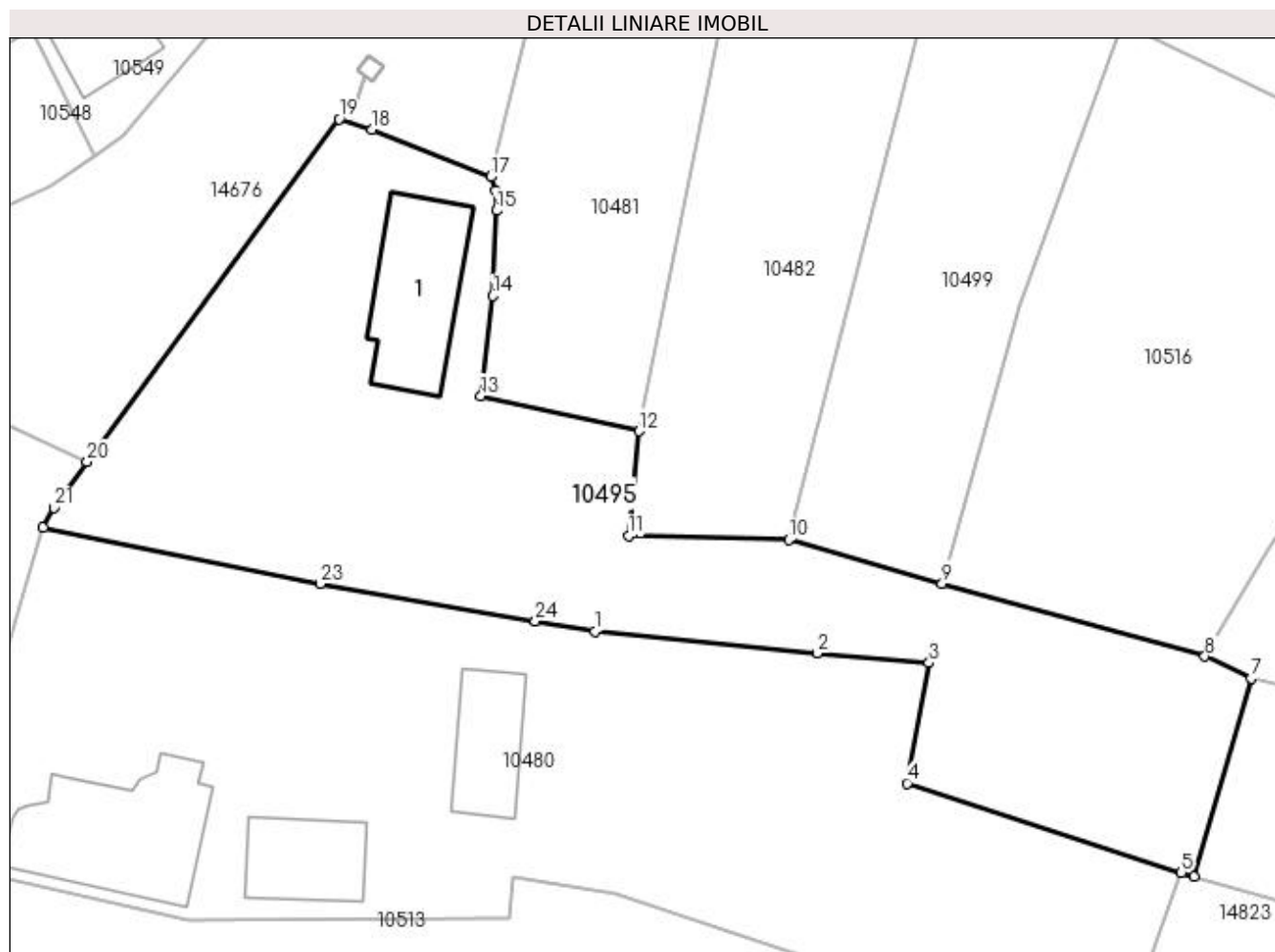
Inscrieri privind dezmembramintele dreptului de proprietate, drepturi reale de garanție și sarcini	Referințe
NU SUNT	

Anexa Nr. 1 La Partea I

Teren

Nr cadastral	Suprafața (mp)*	Observații / Referințe
33991	1.164	

* Suprafața este determinată în planul de proiecție Stereo 70.



Date referitoare la teren

Crt	Categorie folosință	Intra vilan	Suprafața (mp)	Tarla	Parcelă	Nr. topo	Observații / Referințe
1	curți constructii	DA	735	221	31,31/1	-	
2	arabil	DA	429	221	31,31/1	-	

Date referitoare la construcții

Crt	Număr	Destinație construcție	Supraf. (mp)	Situație juridică	Observații / Referințe
A1.1	33991-C1	construcții de locuințe	Din acte: 86 Masurata: 68	Cu acte	Nr. niveluri:2; S. construita la sol:68 mp; S. construita desfasurata:68 mp; Casa de locuit cu pivnita cu suprafata construita desfasurata de 86mp ,construita in anul 1959, nr. niveluri 2.

Lungime Segmente

1) Valorile lungimilor segmentelor sunt obținute din proiecție în plan.

Punct început	X / Y	Punct sfârșit	X / Y	Lungime segment (** (m)
1	406.953,801 294.971,669	2	406.968,542 294.970,21	14.813
3	406.975,969 294.969,57	4	406.974,521 294.961,585	8.115

Punct început	X / Y	Punct sfârșit	X / Y	Lungime segment (** (m)
2	406.968,542 294.970,21	3	406.975,969 294.969,57	7.455
4	406.974,521 294.961,585	5	406.992,719 294.955,651	19.141

Punct început	X / Y	Punct sfârșit	X / Y	Lungime segment (** (m)	Punct început	X / Y	Punct sfârșit	X / Y	Lungime segment (** (m)
5	406.992,719 294.955,651	6	406.993,593 294.955,384	0.914	6	406.993,593 294.955,384	7	406.997,345 294.968,544	13.684
7	406.997,345 294.968,544	8	406.994,279 294.969,997	3.393	8	406.994,279 294.969,997	9	406.976,838 294.974,833	18.099
9	406.976,838 294.974,833	10	406.966,676 294.977,737	10.569	10	406.966,676 294.977,737	11	406.956,017 294.977,992	10.662
11	406.956,017 294.977,992	12	406.956,732 294.984,947	6.992	12	406.956,732 294.984,947	13	406.946,222 294.987,288	10.768
13	406.946,222 294.987,288	14	406.947,006 294.993,917	6.675	14	406.947,006 294.993,917	15	406.947,273 294.999,574	5.663
15	406.947,273 294.999,574	16	406.947,199 295.000,872	1.3	16	406.947,199 295.000,872	17	406.946,872 295.001,806	0.99
17	406.946,872 295.001,806	18	406.938,98 295.004,936	8.49	18	406.938,98 295.004,936	19	406.936,809 295.005,638	2.282
19	406.936,809 295.005,638	20	406.920,082 294.982,912	28.218	20	406.920,082 294.982,912	21	406.917,906 294.979,848	3.758
21	406.917,906 294.979,848	22	406.917,166 294.978,555	1.49	22	406.917,166 294.978,555	23	406.935,566 294.974,813	18.777
23	406.935,566 294.974,813	24	406.949,842 294.972,352	14.487	24	406.949,842 294.972,352	1	406.953,801 294.971,669	4.017

** Lungimile segmentelor sunt determinate în planul de proiecție Stereo 70 și sunt rotunjite la 1 milimetru.

*** Distanța dintre puncte este formată din segmente cumulate ce sunt mai mici decât valoarea 1 milimetru.

**DATE DESPRE IMOBILUL NR. 10496**

Oficiul de Cadastru și Publicitate Imobiliară DOLJ
Biroul de Cadastru și Publicitate Imobiliară Craiova

A. Partea I. Descrierea imobilului

TEREN Intravilan

Adresa: Loc. Bâzdâna, Nr. FN, Jud. Dolj, T221 P29

Nr. Crt	Nr cadastral Nr. topografic	Suprafața* (mp)	Observații / Referințe
A1		605	Sector cadastral:43 Teren imprejmuit;

Construcții

Crt	Nr cadastral Nr. topografic	Adresa	Observații / Referințe
A1.1		Loc. Bâzdâna, Nr. FN, Jud. Dolj, T221 P29	Nr. niveluri:1; S. construita la sol:78 mp;
A1.2		Loc. Bâzdâna, Nr. FN, Jud. Dolj, T221 P29	Nr. niveluri:1; S. construita la sol:44 mp;

B. Partea II. Proprietari și acte

Inscrieri privitoare la dreptul de proprietate și alte drepturi reale		Referințe
/		
Act Administrativ nr. TDP1376-44905, din 02/09/1998 emis de CJSDPAT DOLJ;		
B1	Intabulare, drept de PROPRIETATE, dobandit prin Reconstituire, cota actuala 1/1, cota initiala 1/1 1) MIREA VASILE, LIPSA CNP	A1
Act Normativ nr. Legea 7, din 13/03/1996 emis de PARLAMENTUL ROMANIEI;		
B2	Intabulare, drept de PROPRIETATE, dobandit prin Lege, cota actuala 1/1, cota initiala 1/1 1) MIREA VASILE, LIPSA CNP	A1.1, A1.2

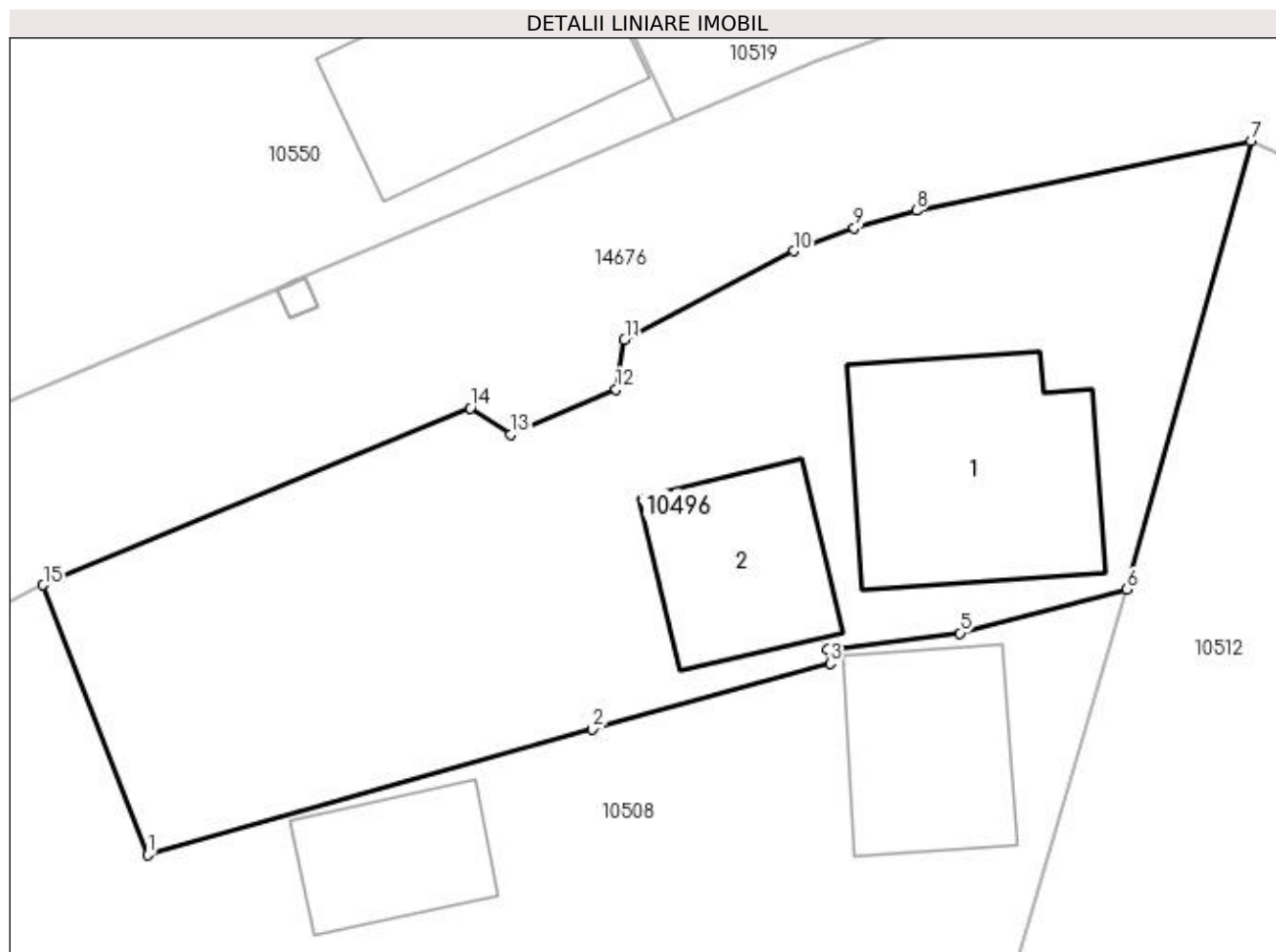
C. Partea III. SARCINI .

Inscrieri privind dezmembramintele dreptului de proprietate, drepturi reale de garanție și sarcini	Referințe
NU SUNT	

Teren

Nr cadastral	Suprafața (mp)*	Observații / Referințe
	605	

* Suprafața este determinată în planul de proiecție Stereo 70.



Date referitoare la teren

Crt	Categorie folosință	Intravilan	Suprafața (mp)	Tarla	Parcelă	Nr. topo	Observații / Referințe
1	curți construcții	DA	605	221	29	-	

Date referitoare la construcții

Crt	Număr	Destinație construcție	Supraf. (mp)	Situație juridică	Observații / Referințe
A1.1		construcții de locuințe	78	Cu acte	Nr. niveluri:1; S. construita la sol:78 mp;
A1.2		construcții anexa	44	Cu acte	Nr. niveluri:1; S. construita la sol:44 mp;

Lungime Segmente

1) Valorile lungimilor segmentelor sunt obținute din proiecție în plan.

Punct început	X / Y	Punct sfârșit	X / Y	Lungime segment (** (m)
1	406.866,816 294.960,636	2	406.883,884 294.965,44	17.731
2	406.883,884 294.965,44	3	406.893,003 294.967,974	9.465
3	406.893,003 294.967,974	4	406.892,916 294.968,494	0.527

Punct început	X / Y	Punct sfârșit	X / Y	Lungime segment (** (m)
4	406.892,916 294.968,494	5	406.897,997 294.969,131	5.121
5	406.897,997 294.969,131	6	406.904,402 294.970,812	6.622
6	406.904,402 294.970,812	7	406.909,164 294.987,994	17.83
7	406.909,164 294.987,994	8	406.896,315 294.985,329	13.122
8	406.896,315 294.985,329	9	406.893,936 294.984,662	2.471
9	406.893,936 294.984,662	10	406.891,618 294.983,788	2.477
10	406.891,618 294.983,788	11	406.885,115 294.980,388	7.338
11	406.885,115 294.980,388	12	406.884,788 294.978,489	1.927
12	406.884,788 294.978,489	13	406.880,758 294.976,75	4.389
13	406.880,758 294.976,75	14	406.879,206 294.977,757	1.85
14	406.879,206 294.977,757	15	406.862,808 294.970,975	17.745
15	406.862,808 294.970,975	1	406.866,816 294.960,636	11.089

** Lungimile segmentelor sunt determinate în planul de proiecție Stereo 70 și sunt rotunjite la 1 milimetru.

*** Distanța dintre puncte este formată din segmente cumulate ce sunt mai mici decât valoarea 1 milimetru.

**DATE DESPRE IMOBILUL NR. 10497**

Oficiul de Cadastru și Publicitate Imobiliară DOLJ
Biroul de Cadastru și Publicitate Imobiliară Craiova

A. Partea I. Descrierea imobilului

TEREN Intravilan

Adresa: Loc. Bâzdâna, Nr. 26, Jud. Dolj, T.221,P.35

Nr. Crt	Nr cadastral Nr. topografic	Suprafața* (mp)	Observații / Referințe
A1	33347	328	Sector cadastral:43 Teren imprejmuit;

Construcții

Crt	Nr cadastral Nr. topografic	Adresa	Observații / Referințe
A1.1		Loc. Bâzdâna, Nr. 26, Jud. Dolj, T.221,P.35	Nr. niveluri:1; S. construita la sol:53 mp;
A1.2		Loc. Bâzdâna, Nr. 26, Jud. Dolj, T.221,P.35	Nr. niveluri:1; S. construita la sol:13 mp;

B. Partea II. Proprietari și acte

Inscrieri privitoare la dreptul de proprietate și alte drepturi reale		Referințe
281370 / 17/12/2019		
Act Notarial nr. Contract de vanzare aut. nr. 3650, din 16/12/2019 emis de NP Tone Florian;		
B1	Intabulare, drept de PROPRIETATE, dobandit prin Conventie, cota actuala 1/1, cota initiala 1/1 1) NUȚU NICUȘOR	A1
/		
Act Normativ nr. Legea 7, din 13/03/1996 emis de PARLAMENTUL ROMÂNIEI;		
B2	Intabulare, drept de PROPRIETATE, dobandit prin Lege, cota actuala 1/1, cota initiala 1/1 1) NUȚU NICUȘOR	A1.1, A1.2

C. Partea III. SARCINI .

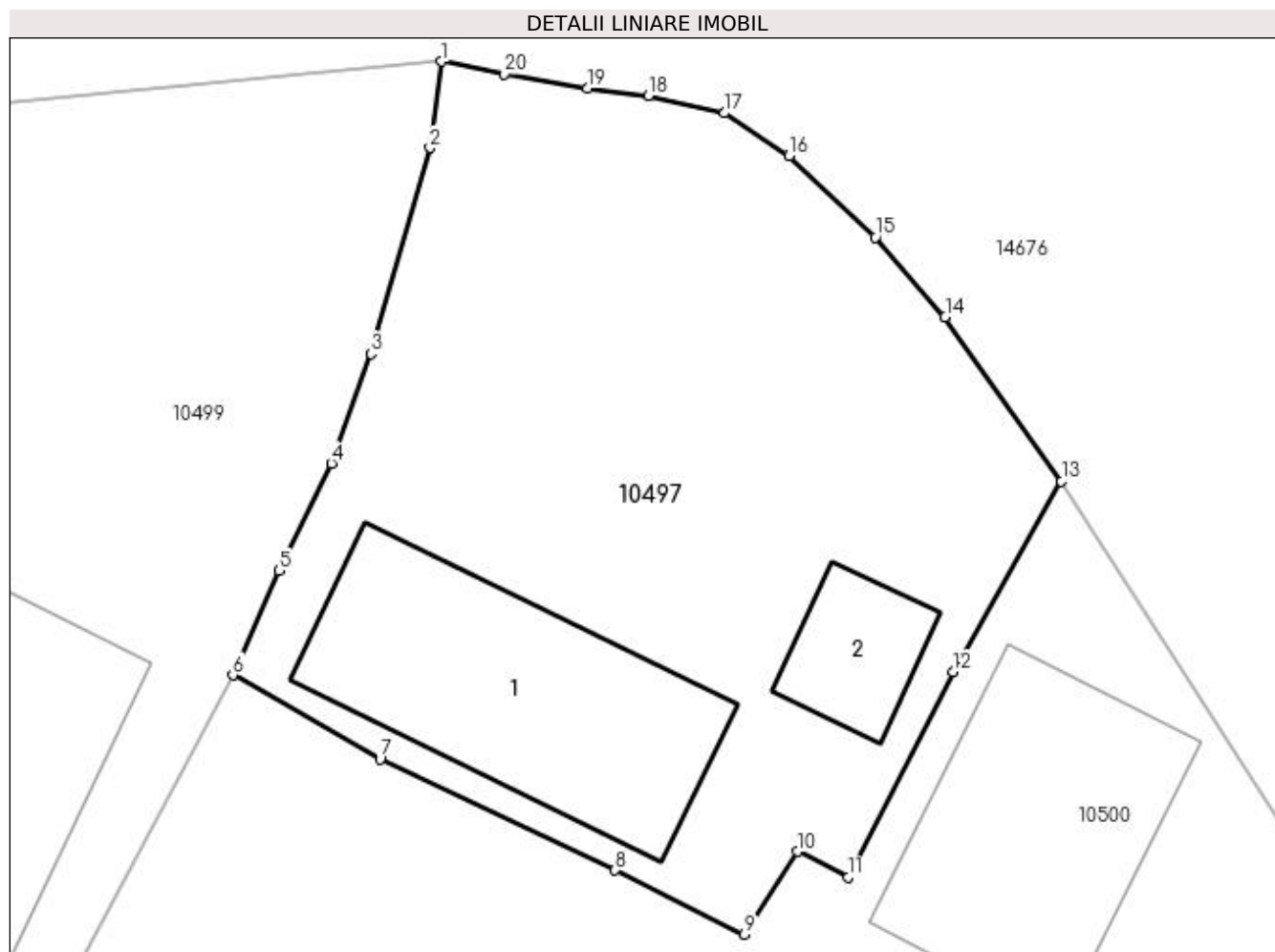
Inscrieri privind dezmembramintele dreptului de proprietate, drepturi reale de garanție și sarcini	Referințe
NU SUNT	

Anexa Nr. 1 La Partea I

Teren

Nr cadastral	Suprafața (mp)*	Observații / Referințe
33347	328	

* Suprafața este determinată în planul de proiecție Stereo 70.



Date referitoare la teren

Crt	Categorie folosință	Intra vilan	Suprafața (mp)	Tarla	Parcelă	Nr. topo	Observații / Referințe
1	curți constructii	DA	328	221	35	-	

Date referitoare la construcții

Crt	Număr	Destinație construcție	Supraf. (mp)	Situație juridică	Observații / Referințe
A1.1		construcții de locuințe	53	Cu acte	Nr. niveluri:1; S. construita la sol:53 mp;
A1.2		construcții anexa	13	Cu acte	Nr. niveluri:1; S. construita la sol:13 mp;

Lungime Segmente

1) Valorile lungimilor segmentelor sunt obținute din proiecție în plan.

Punct început	X / Y	Punct sfârșit	X / Y	Lungime segment (** (m)
1	407.008,657 295.055,372	2	407.008,349 295.053,03	2.362
2	407.008,349 295.053,03	3	407.006,742 295.047,44	5.816
3	407.006,742 295.047,44	4	407.005,67 295.044,467	3.16

Punct început	X / Y	Punct sfârșit	X / Y	Lungime segment (** (m)
4	407.005,67 295.044,467	5	407.004,247 295.041,55	3.246
5	407.004,247 295.041,55	6	407.002,989 295.038,713	3.103
6	407.002,989 295.038,713	7	407.006,992 295.036,436	4.605
7	407.006,992 295.036,436	8	407.013,375 295.033,418	7.061
8	407.013,375 295.033,418	9	407.016,886 295.031,678	3.919
9	407.016,886 295.031,678	10	407.018,322 295.033,928	2.669
10	407.018,322 295.033,928	11	407.019,697 295.033,225	1.544
11	407.019,697 295.033,225	12	407.022,547 295.038,799	6.26
12	407.022,547 295.038,799	13	407.025,496 295.043,974	5.956
13	407.025,496 295.043,974	14	407.022,337 295.048,44	5.47
14	407.022,337 295.048,44	15	407.020,441 295.050,599	2.873
15	407.020,441 295.050,599	16	407.018,098 295.052,81	3.222
16	407.018,098 295.052,81	17	407.016,337 295.053,975	2.111
17	407.016,337 295.053,975	18	407.014,286 295.054,449	2.105
18	407.014,286 295.054,449	19	407.012,62 295.054,644	1.677
19	407.012,62 295.054,644	20	407.010,367 295.055,035	2.287
20	407.010,367 295.055,035	1	407.008,657 295.055,372	1.743

** Lungimile segmentelor sunt determinate în planul de proiecție Stereo 70 și sunt rotunjite la 1 milimetru.

*** Distanța dintre puncte este formată din segmente cumulate ce sunt mai mici decât valoarea 1 milimetru.

**DATE DESPRE IMOBILUL NR. 10498**

Oficiul de Cadastru și Publicitate Imobiliară DOLJ
Biroul de Cadastru și Publicitate Imobiliară Craiova

A. Partea I. Descrierea imobilului

TEREN Intravilan

Adresa: Loc. Bâzdâna, Nr. FN, Jud. Dolj, T221 P26

Nr. Crt	Nr cadastral Nr. topografic	Suprafața* (mp)	Observații / Referințe
A1		800	Sector cadastral:43 Teren neimpregmuit;

Construcții

Crt	Nr cadastral Nr. topografic	Adresa	Observații / Referințe
A1.1		Loc. Bâzdâna, Nr. FN, Jud. Dolj, T221 P26	Nr. niveluri:1; S. construita la sol:63 mp;
A1.2		Loc. Bâzdâna, Nr. FN, Jud. Dolj, T221 P26	Nr. niveluri:1; S. construita la sol:45 mp;
A1.3		Loc. Bâzdâna, Nr. FN, Jud. Dolj, T221 P26	Nr. niveluri:1; S. construita la sol:27 mp;

B. Partea II. Proprietari și acte

Inscrieri privitoare la dreptul de proprietate și alte drepturi reale		Referințe
/		
Act Administrativ nr. TDP1323-44905, din 31/07/1998 emis de CJSDPAT DOLJ;		
B1	Intabulare, drept de PROPRIETATE, dobandit prin Reconstituire, cota actuala 1/1, cota initiala 1/1 1) BÎZOI IOANA , LIPSA CNP	A1
Act Normativ nr. Legea 7, din 13/03/1996 emis de PARLAMENTUL ROMANIEI;		
B2	Intabulare, drept de PROPRIETATE, dobandit prin Lege, cota actuala 1/1, cota initiala 1/1 1) BÎZOI IOANA , LIPSA CNP	A1.1, A1.2, A1.3

C. Partea III. SARCINI .

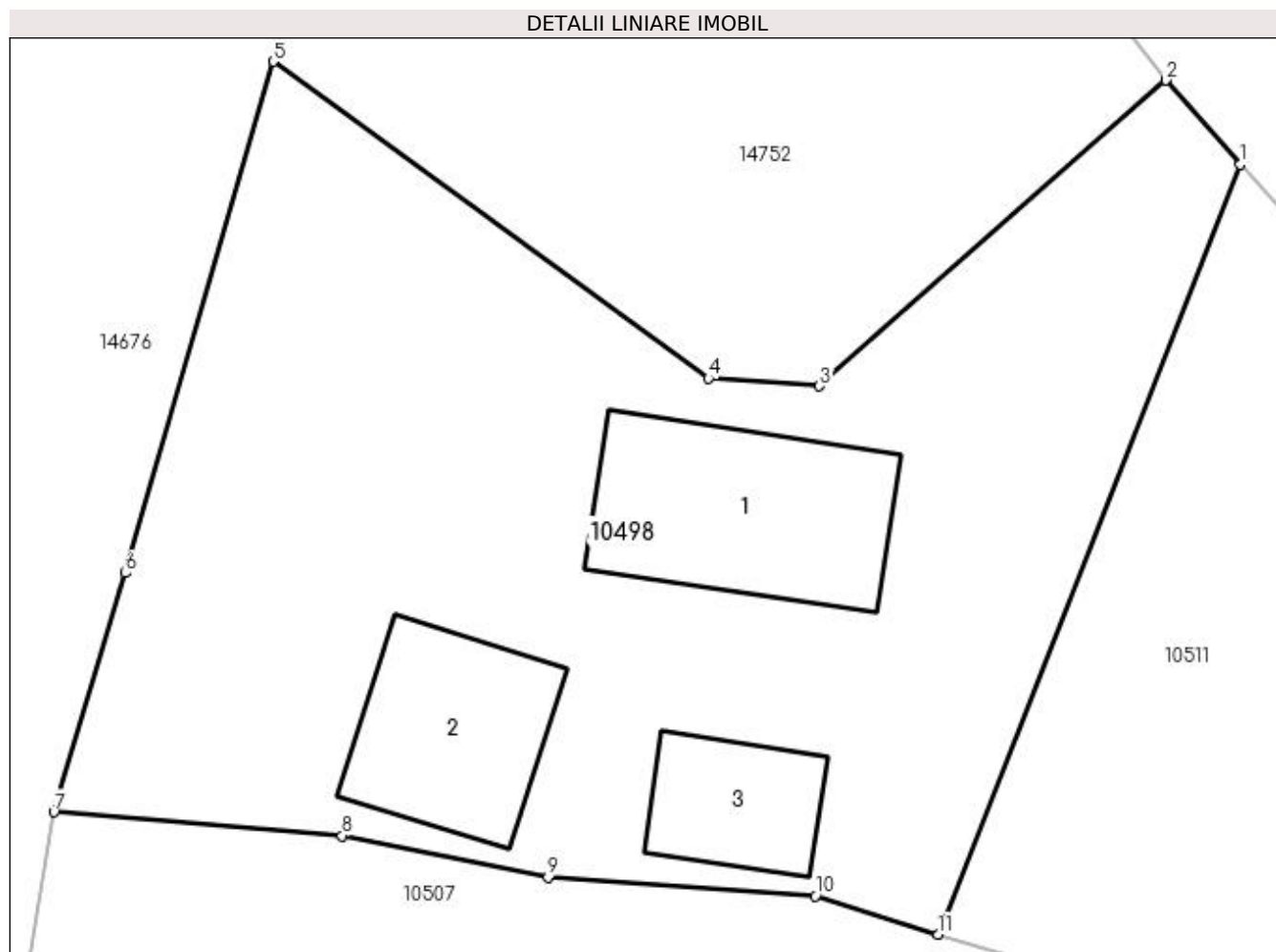
Inscrieri privind dezmembramintele dreptului de proprietate, drepturi reale de garanție și sarcini	Referințe
NU SUNT	

Anexa Nr. 1 La Partea I

Teren

Nr cadastral	Suprafața (mp)*	Observații / Referințe
	800	

* Suprafața este determinată în planul de proiecție Stereo 70.



Date referitoare la teren

Crt	Categorie folosință	Intravilan	Suprafața (mp)	Tarla	Parcelă	Nr. topo	Observații / Referințe
1	curți construcții	DA	800	221	26	-	

Date referitoare la construcții

Crt	Număr	Destinație construcție	Supraf. (mp)	Situație juridică	Observații / Referințe
A1.1		construcții de locuințe	63	Cu acte	Nr. niveluri:1; S. construita la sol:63 mp;
A1.2		construcții anexa	45	Cu acte	Nr. niveluri:1; S. construita la sol:45 mp;
A1.3		construcții anexa	27	Cu acte	Nr. niveluri:1; S. construita la sol:27 mp;

Lungime Segmente

1) Valorile lungimilor segmentelor sunt obținute din proiecție în plan.

Punct început	X / Y	Punct sfârșit	X / Y	Lungime segment (** (m)
1	406.815,664 294.928,063	2	406.812,953 294.931,124	4.089
2	406.812,953 294.931,124	3	406.800,351 294.919,997	16.811

Punct început	X / Y	Punct sfârșit	X / Y	Lungime segment (** (m)
3	406.800,351 294.919,997	4	406.796,301 294.920,285	4.06
4	406.796,301 294.920,285	5	406.780,476 294.931,805	19.574
5	406.780,476 294.931,805	6	406.775,103 294.913,207	19.359
6	406.775,103 294.913,207	7	406.772,496 294.904,518	9.072
7	406.772,496 294.904,518	8	406.782,979 294.903,649	10.519
8	406.782,979 294.903,649	9	406.790,477 294.902,137	7.649
9	406.790,477 294.902,137	10	406.800,196 294.901,461	9.742
10	406.800,196 294.901,461	11	406.804,66 294.900,067	4.677
11	406.804,66 294.900,067	1	406.815,664 294.928,063	30.081

** Lungimile segmentelor sunt determinate în planul de proiecție Stereo 70 și sunt rotunjite la 1 milimetru.

*** Distanța dintre puncte este formată din segmente cumulate ce sunt mai mici decât valoarea 1 milimetru.

**DATE DESPRE IMOBILUL NR. 10499**

Oficiul de Cadastru și Publicitate Imobiliară DOLJ
Biroul de Cadastru și Publicitate Imobiliară Craiova

A. Partea I. Descrierea imobilului

TEREN Intravilan

Adresa: Loc. Bâzdâna, Nr. 25, Jud. Dolj, T221 P34,34/1

Nr. Crt	Nr cadastral Nr. topografic	Suprafața* (mp)	Observații / Referințe
A1		1.203	Sector cadastral:43 Teren imprejmuit;

Construcții

Crt	Nr cadastral Nr. topografic	Adresa	Observații / Referințe
A1.1		Loc. Bâzdâna, Nr. 25, Jud. Dolj, T221 P34,34/1	Nr. niveluri:2; S. construita la sol:104 mp;

B. Partea II. Proprietari și acte

Inscrieri privitoare la dreptul de proprietate și alte drepturi reale		Referințe
/		
Act Administrativ nr. TDP1379-44905, din 02/09/1998 emis de CJSDPAT DOLJ;		
B1	Intabulare, drept de PROPRIETATE, dobandit prin Reconstituire, cota actuala 1/1, cota initiala 1/1 1) MIREA FLOAREA, LIPSA CNP	A1
Act Normativ nr. Legea 7, din 13/03/1996 emis de PARLAMENTUL ROMANIEI;		
B2	Intabulare, drept de PROPRIETATE, dobandit prin Lege, cota actuala 1/1, cota initiala 1/1 1) MIREA FLOAREA, LIPSA CNP	A1.1

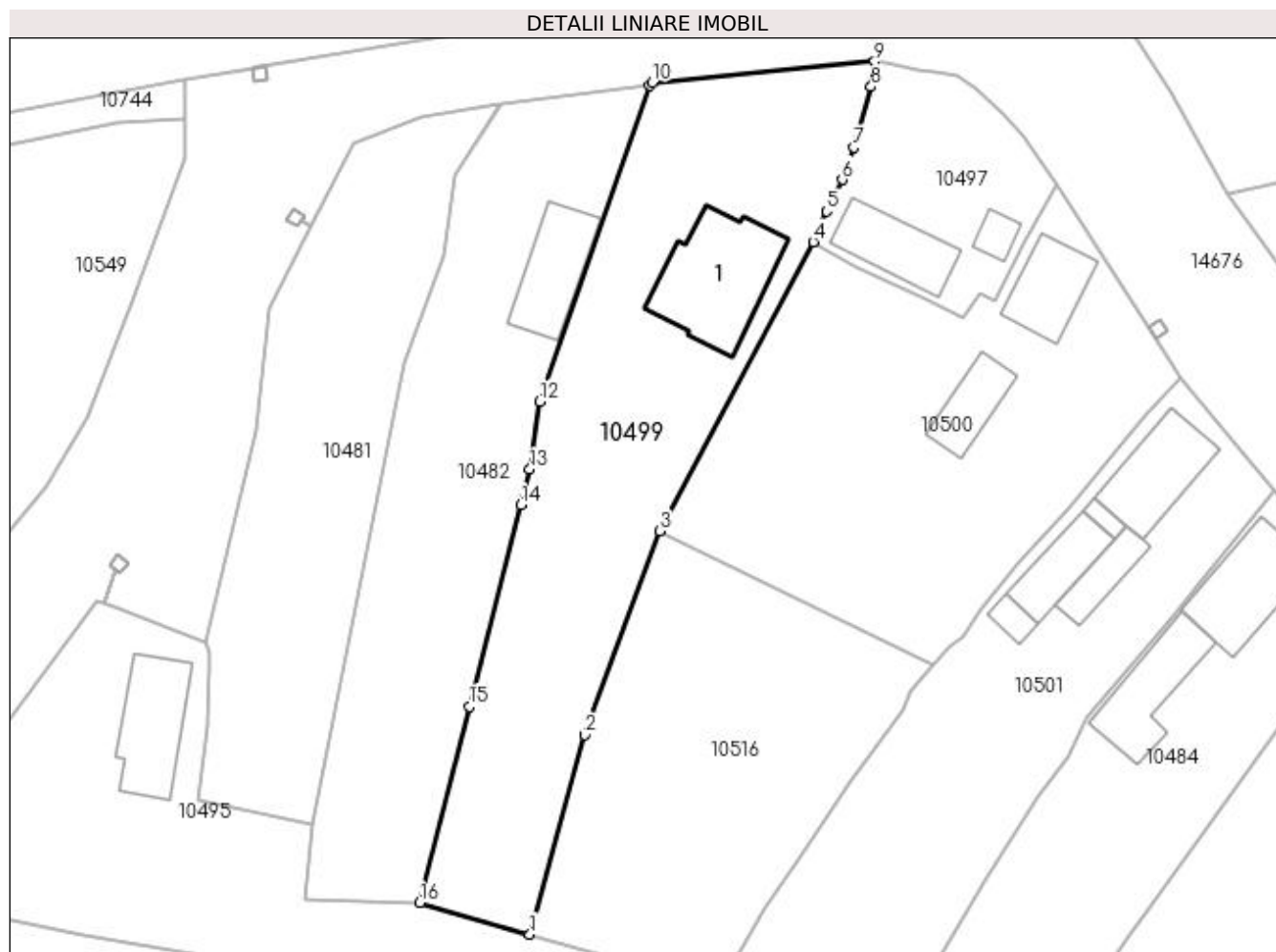
C. Partea III. SARCINI .

Inscrieri privind dezmembramintele dreptului de proprietate, drepturi reale de garanție și sarcini	Referințe
NU SUNT	

Teren

Nr cadastral	Suprafața (mp)*	Observații / Referințe
	1.203	

* Suprafața este determinată în planul de proiecție Stereo 70.



Date referitoare la teren

Crt	Categorie folosință	Intra vilan	Suprafața (mp)	Tarla	Parcelă	Nr. topo	Observații / Referințe
1	curți constructii	DA	1.000	221	34,34/1	-	
2	arabil	DA	203	221	34,34/1	-	

Date referitoare la construcții

Crt	Număr	Destinație construcție	Supraf. (mp)	Situație juridică	Observații / Referințe
A1.1		construcții de locuințe	104	Cu acte	Nr. niveluri:2; S. construita la sol:104 mp;

Lungime Segmente

1) Valorile lungimilor segmentelor sunt obținute din proiecție în plan.

Punct început	X / Y	Punct sfârșit	X / Y	Lungime segment (** (m)
1	406.976,838 294.974,833	2	406.981,914 294.993,246	19.1
2	406.981,914 294.993,246	3	406.988,834 295.012,052	20.039
3	406.988,834 295.012,052	4	407.002,989 295.038,713	30.186

Punct început	X / Y	Punct sfârșit	X / Y	Lungime segment (** (m)
4	407.002,989 295.038,713	5	407.004,247 295.041,55	3.103
5	407.004,247 295.041,55	6	407.005,67 295.044,467	3.246
6	407.005,67 295.044,467	7	407.006,742 295.047,44	3.16
7	407.006,742 295.047,44	8	407.008,349 295.053,03	5.816
8	407.008,349 295.053,03	9	407.008,657 295.055,372	2.362
9	407.008,657 295.055,372	10	406.988,142 295.053,45	20.605
10	406.988,142 295.053,45	11	406.987,926 295.053,188	0.34
11	406.987,926 295.053,188	12	406.977,747 295.024,016	30.897
12	406.977,747 295.024,016	13	406.976,83 295.017,74	6.343
13	406.976,83 295.017,74	14	406.975,997 295.014,458	3.386
14	406.975,997 295.014,458	15	406.971,27 294.995,837	19.212
15	406.971,27 294.995,837	16	406.966,676 294.977,737	18.674
16	406.966,676 294.977,737	1	406.976,838 294.974,833	10.569

** Lungimile segmentelor sunt determinate în planul de proiecție Stereo 70 și sunt rotunjite la 1 milimetru.

*** Distanța dintre puncte este formată din segmente cumulate ce sunt mai mici decât valoarea 1 milimetru.

**DATE DESPRE IMOBILUL NR. 10500**

Oficiul de Cadastru și Publicitate Imobiliară DOLJ
Biroul de Cadastru și Publicitate Imobiliară Craiova

A. Partea I. Descrierea imobilului

TEREN Intravilan

Adresa: Loc. Bâzdâna, Nr. FN, Jud. Dolj, T221 P36

Nr. Crt	Nr cadastral Nr. topografic	Suprafața* (mp)	Observații / Referințe
A1		1.121	Sector cadastral:43 Teren imprejmuit;

Construcții

Crt	Nr cadastral Nr. topografic	Adresa	Observații / Referințe
A1.1		Loc. Bâzdâna, Nr. FN, Jud. Dolj, T221 P36	Nr. niveluri:1; S. construita la sol:50 mp;
A1.2		Loc. Bâzdâna, Nr. FN, Jud. Dolj, T221 P36	Nr. niveluri:1; S. construita la sol:37 mp;

B. Partea II. Proprietari și acte

Inscrieri privitoare la dreptul de proprietate și alte drepturi reale		Referințe
/		
Actiune In Instanta nr. CM 87, din 13/08/2020 emis de SPN DIACONU ȘI CERNOBAI;		
B1	Intabulare, drept de PROPRIETATE, dobandit prin Succesiune, cota actuala 1/2, cota initiala 1/2 1) KERN IONICA	A1, A1.1, A1.2
B2	Intabulare, drept de PROPRIETATE, dobandit prin Succesiune, cota actuala 1/2, cota initiala 1/2 1) PALULAT MARIANA VERONICA	A1, A1.1, A1.2

C. Partea III. SARCINI .

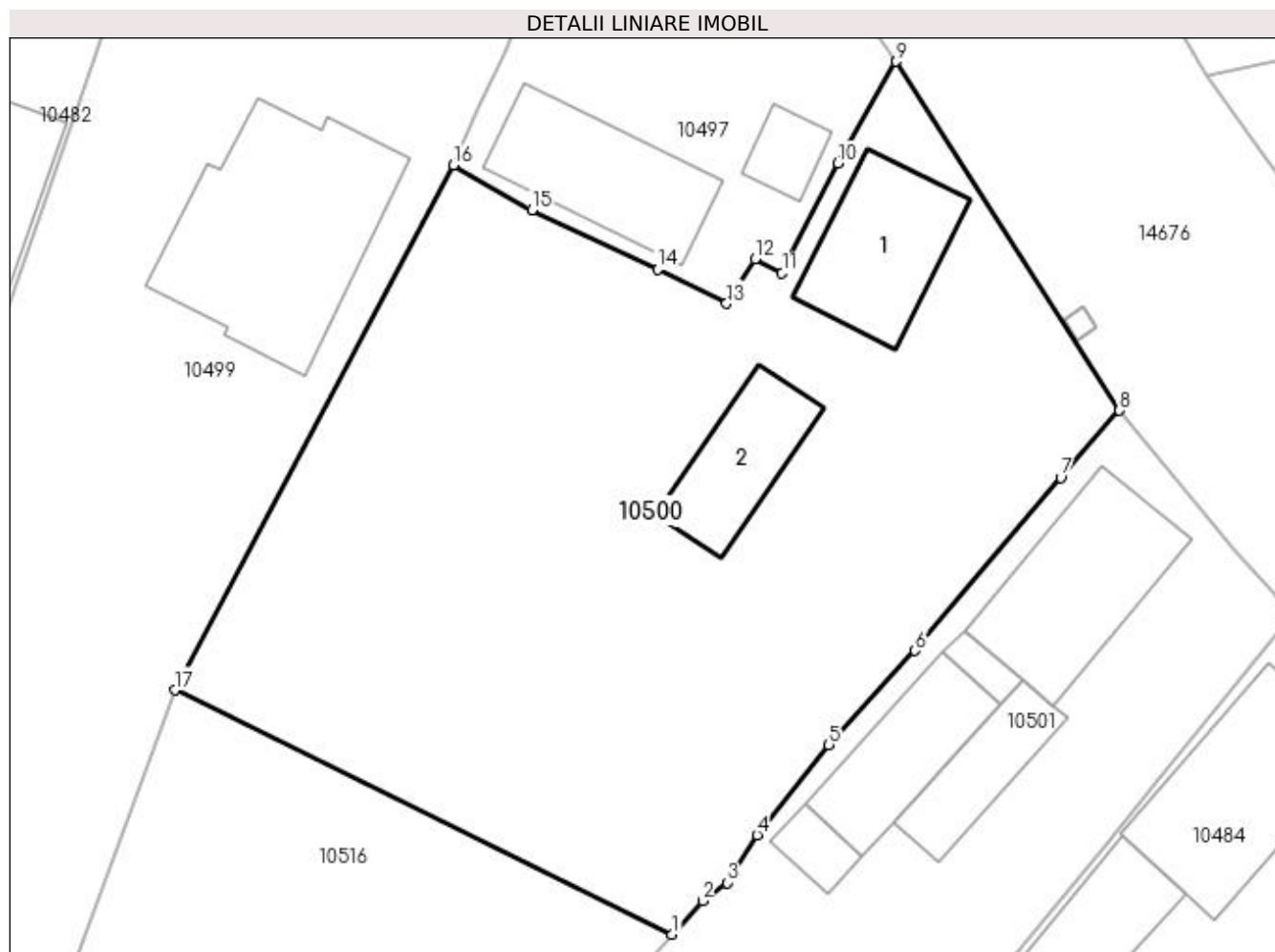
Inscrieri privind dezmembramintele dreptului de proprietate, drepturi reale de garanție și sarcini	Referințe
NU SUNT	

Anexa Nr. 1 La Partea I

Teren

Nr cadastral	Suprafața (mp)*	Observații / Referințe
	1.121	

* Suprafața este determinată în planul de proiecție Stereo 70.



Date referitoare la teren

Crt	Categorie folosință	Intra vilan	Suprafața (mp)	Tarla	Parcelă	Nr. topo	Observații / Referințe
1	curți construcții	DA	1.121	221	36	-	

Date referitoare la construcții

Crt	Număr	Destinație construcție	Supraf. (mp)	Situație juridică	Observații / Referințe
A1.1		construcții de locuințe	50	Cu acte	Nr. niveluri:1; S. construita la sol:50 mp;
A1.2		construcții anexa	37	Cu acte	Nr. niveluri:1; S. construita la sol:37 mp;

Lungime Segmente

1) Valorile lungimilor segmentelor sunt obținute din proiecție în plan.

Punct început	X / Y	Punct sfârșit	X / Y	Lungime segment (** (m)
1	407.014,116 294.999,641	2	407.015,664 295.001,34	2.298
2	407.015,664 295.001,34	3	407.016,902 295.002,265	1.545
3	407.016,902 295.002,265	4	407.018,434 295.004,693	2.871

Punct început	X / Y	Punct sfârșit	X / Y	Lungime segment (** (m)
4	407.018,434 295.004,693	5	407.022,08 295.009,268	5.85
5	407.022,08 295.009,268	6	407.026,467 295.014,05	6.489
6	407.026,467 295.014,05	7	407.033,86 295.022,827	11.476
7	407.033,86 295.022,827	8	407.036,852 295.026,251	4.547
8	407.036,852 295.026,251	9	407.025,496 295.043,974	21.049
9	407.025,496 295.043,974	10	407.022,547 295.038,799	5.956
10	407.022,547 295.038,799	11	407.019,697 295.033,225	6.26
11	407.019,697 295.033,225	12	407.018,322 295.033,928	1.544
12	407.018,322 295.033,928	13	407.016,886 295.031,678	2.669
13	407.016,886 295.031,678	14	407.013,375 295.033,418	3.919
14	407.013,375 295.033,418	15	407.006,992 295.036,436	7.061
15	407.006,992 295.036,436	16	407.002,989 295.038,713	4.605
16	407.002,989 295.038,713	17	406.988,834 295.012,052	30.186
17	406.988,834 295.012,052	1	407.014,116 294.999,641	28.164

** Lungimile segmentelor sunt determinate în planul de proiecție Stereo 70 și sunt rotunjite la 1 milimetru.

*** Distanța dintre puncte este formată din segmente cumulate ce sunt mai mici decât valoarea 1 milimetru.

**DATE DESPRE IMOBILUL NR. 10501**

Oficiul de Cadastru și Publicitate Imobiliară DOLJ
Biroul de Cadastru și Publicitate Imobiliară Craiova

A. Partea I. Descrierea imobilului

TEREN Intravilan

Adresa: Loc. Bâzdâna, Nr. 27, Jud. Dolj, fosta T221,P.37,P.37/1

Nr. Crt	Nr cadastral Nr. topografic	Suprafața* (mp)	Observații / Referințe
A1	32886	979	Sector cadastral:43 Teren imprejmuit;

Construcții

Crt	Nr cadastral Nr. topografic	Adresa	Observații / Referințe
A1.1	32886-C1	Loc. Bâzdâna, Nr. 27, Jud. Dolj, fosta T221,P.37,P.37/1	Nr. niveluri:1; S. construita la sol:65 mp; S. construita desfasurata:90 mp; An construire:1960; C1 este casa de locuit din caramida compusa din trei camere,sala si pivnita.
A1.2	32886-C2	Loc. Bâzdâna, Nr. 27, Jud. Dolj, fosta T221,P.37,P.37/1	Nr. niveluri:2; S. construita la sol:41 mp; S. construita desfasurata:82 mp; An construire:1966; C2 este anexa din caramida compusa din doua incaperi si doua magazii , iar la etaj este un patul si o magazie.
A1.3	32886-C3	Loc. Bâzdâna, Nr. 27, Jud. Dolj, fosta T221,P.37,P.37/1	Nr. niveluri:1; S. construita la sol:10 mp; S. construita desfasurata:10 mp; An construire:1966; C3 este anexa (graid)
A1.4	32886-C4	Loc. Bâzdâna, Nr. 27, Jud. Dolj, fosta T221,P.37,P.37/1	Nr. niveluri:1; S. construita la sol:29 mp; S. construita desfasurata:29 mp; C4 este anexa(sopron)
A1.5	32886-C5	Loc. Bâzdâna, Nr. 27, Jud. Dolj, fosta T221,P.37,P.37/1	Nr. niveluri:1; S. construita la sol:6 mp; S. construita desfasurata:6 mp; C5 este anexa(sopron)

B. Partea II. Proprietari și acte

Inscrieri privitoare la dreptul de proprietate și alte drepturi reale	Referințe
111330 / 06/06/2018	
Act Notarial nr. CONTRACT DE VANZARE AUT. NR.881, din 05/06/2018 emis de Marta Elena Daniela;	
B1	A1, A1.1, A1.2, A1.3
Intabulare, drept de PROPRIETATE, dobandit prin Conventie, cota actuala 1/1, cota initiala 1/1	
1) Tuta Cosmin-Radu	
2) TUȚĂ ELKA-GEORGETA	
/	
Act Normativ nr. Legea 7, din 13/03/1996 emis de PARLAMENTUL ROMANIEI;	
B2	A1.4, A1.5
Intabulare, drept de PROPRIETATE, dobandit prin Lege, cota actuala 1/1, cota initiala 1/1	
1) Tuta Cosmin-Radu	
2) TUȚĂ ELKA-GEORGETA	

C. Partea III. SARCINI .

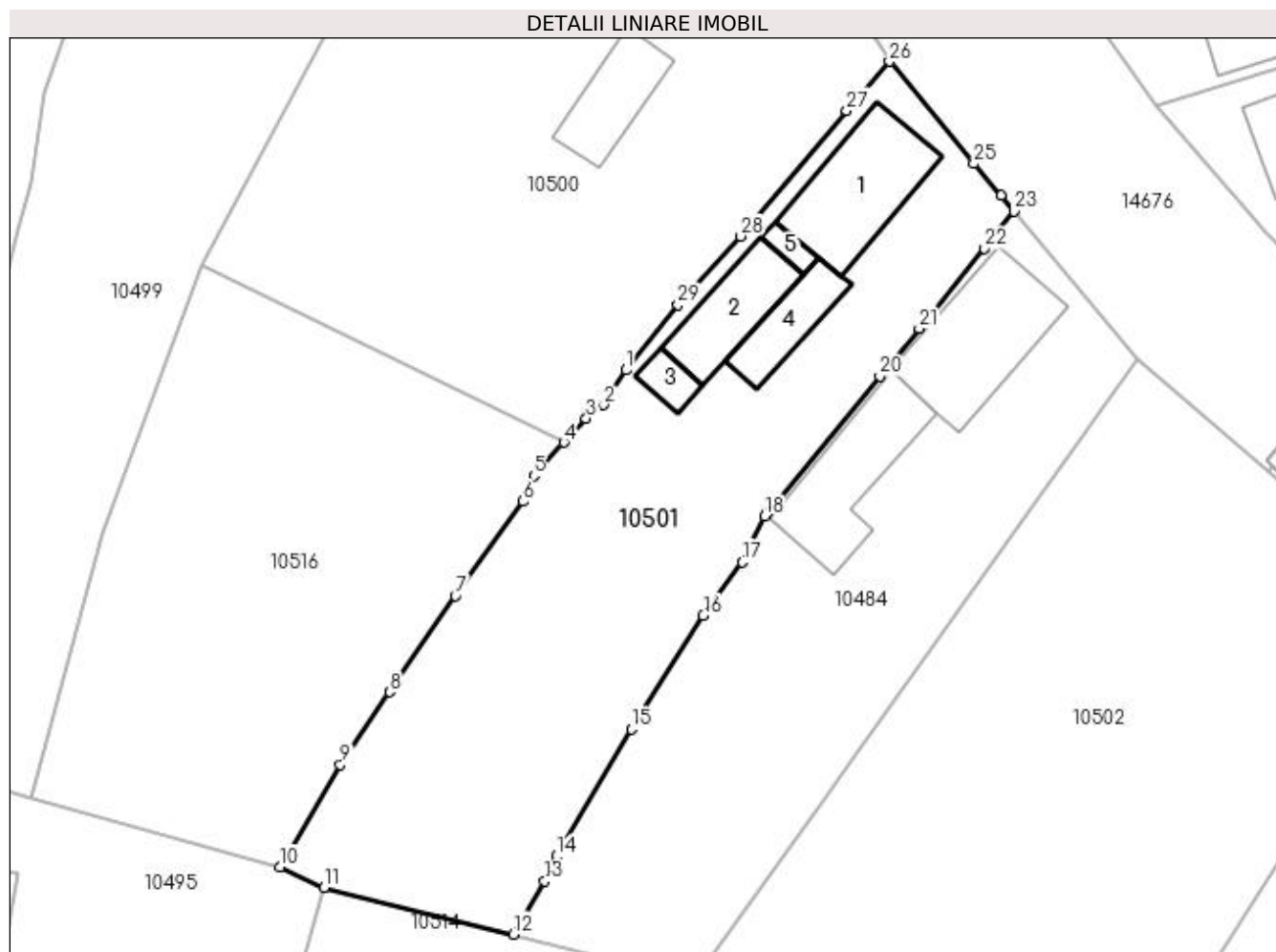
Inscrieri privind dezmembramintele dreptului de proprietate, drepturi reale de garanție și sarcini	Referințe
NU SUNT	

Anexa Nr. 1 La Partea I

Teren

Nr cadastral	Suprafața (mp)*	Observații / Referințe
32886	979	

* Suprafața este determinată în planul de proiecție Stereo 70.



Date referitoare la teren

Crt	Categorie folosință	Intravilan	Suprafața (mp)	Tarla	Parcelă	Nr. topo	Observații / Referințe
1	curți constructii	DA	382	221	37,37/1	-	
2	arabil	DA	597	221	37,37/1	-	

Date referitoare la construcții

Crt	Număr	Destinație construcție	Supraf. (mp)	Situație juridică	Observații / Referințe
A1.1	32886-C1	construcții de locuințe	Din acte: 90 Masurata: 65	Cu acte	Nr. niveluri:1; S. construita la sol:65 mp; S. construita desfasurata:90 mp; An construire: 1960; C1 este casa de locuit din caramida compusa din trei camere,sala si pivnita.
A1.2	32886-C2	construcții anexa	Din acte: 82 Masurata: 41	Cu acte	Nr. niveluri:2; S. construita la sol:41 mp; S. construita desfasurata:82 mp; An construire: 1966; C2 este anexa din caramida compusa din doua incaperi si doua magazii ,iar la etaj este un patul si o magazie.
A1.3	32886-C3	construcții anexa	10	Cu acte	Nr. niveluri:1; S. construita la sol:10 mp; S. construita desfasurata:10 mp; An construire: 1966; C3 este anexa(grajd)
A1.4	32886-C4	construcții anexa	29	Cu acte	Nr. niveluri:1; S. construita la sol:29 mp; S. construita desfasurata:29 mp; C4 este anexa (sopron)
A1.5	32886-C5	construcții anexa	6	Cu acte	Nr. niveluri:1; S. construita la sol:6 mp; S. construita desfasurata:6 mp; C5 este anexa (sopron)

Lungime Segmente

1) Valorile lungimilor segmentelor sunt obținute din proiecție în plan.

Punct început	X / Y	Punct sfârșit	X / Y	Lungime segment (** (m)
1	407.018,434 295.004,693	2	407.016,902 295.002,265	2.871
3	407.015,664 295.001,34	4	407.014,116 294.999,641	2.298
5	407.011,998 294.997,315	6	407.011,244 294.995,528	1.94
7	407.006,524 294.988,929	8	407.001,928 294.982,213	8.138
9	406.998,473 294.977,151	10	406.994,279 294.969,997	8.293
11	406.997,345 294.968,544	12	407.010,596 294.965,299	13.643
13	407.012,764 294.969,012	14	407.013,574 294.970,749	1.917
15	407.018,817 294.979,635	16	407.023,838 294.987,558	9.38
17	407.026,566 294.991,282	18	407.028,117 294.994,503	3.575
19	407.028,336 294.994,767	20	407.036,191 295.004,254	12.317
21	407.038,928 295.007,607	22	407.043,494 295.013,201	7.221
23	407.045,567 295.015,782	24	407.044,681 295.016,903	1.429
25	407.042,749 295.019,114	26	407.036,852 295.026,251	9.258
27	407.033,86 295.022,827	28	407.026,467 295.014,05	11.476
29	407.022,08 295.009,268	1	407.018,434 295.004,693	5.85

Punct început	X / Y	Punct sfârșit	X / Y	Lungime segment (** (m)
2	407.016,902 295.002,265	3	407.015,664 295.001,34	1.545
4	407.014,116 294.999,641	5	407.011,998 294.997,315	3.146
6	407.011,244 294.995,528	7	407.006,524 294.988,929	8.113
8	407.001,928 294.982,213	9	406.998,473 294.977,151	6.129
10	406.994,279 294.969,997	11	406.997,345 294.968,544	3.393
12	407.010,596 294.965,299	13	407.012,764 294.969,012	4.3
14	407.013,574 294.970,749	15	407.018,817 294.979,635	10.317
16	407.023,838 294.987,558	17	407.026,566 294.991,282	4.616
18	407.028,117 294.994,503	19	407.028,336 294.994,767	0.343
20	407.036,191 295.004,254	21	407.038,928 295.007,607	4.328
22	407.043,494 295.013,201	23	407.045,567 295.015,782	3.31
24	407.044,681 295.016,903	25	407.042,749 295.019,114	2.936
26	407.036,852 295.026,251	27	407.033,86 295.022,827	4.547
28	407.026,467 295.014,05	29	407.022,08 295.009,268	6.489

** Lungimile segmentelor sunt determinate în planul de proiecție Stereo 70 și sunt rotunjite la 1 milimetru.

*** Distanța dintre puncte este formată din segmente cumulate ce sunt mai mici decât valoarea 1 milimetru.

**DATE DESPRE IMOBILUL NR. 10502**

Oficiul de Cadastru și Publicitate Imobiliară DOLJ
Biroul de Cadastru și Publicitate Imobiliară Craiova

A. Partea I. Descrierea imobilului

TEREN Intravilan

Adresa: Loc. Bâzdâna, Nr. 29, Jud. Dolj, T221,P39,39/1

Nr. Crt	Nr cadastral Nr. topografic	Suprafața* (mp)	Observații / Referințe
A1	33899	1.337	Sector cadastral:43 Teren imprejmuit;

B. Partea II. Proprietari și acte

Inscrieri privitoare la dreptul de proprietate și alte drepturi reale	Referințe
229830 / 05/11/2020	
Act Notarial nr. CVC aut nr 1576, din 05/11/2020 emis de Florea ANA -MARIA;	
B1	A1
Intabulare, drept de PROPRIETATE, dobandit prin Conventie, cota actuala 1/1, cota initiala 1/1 1) FLOREA ALISA-FLORENTINA	

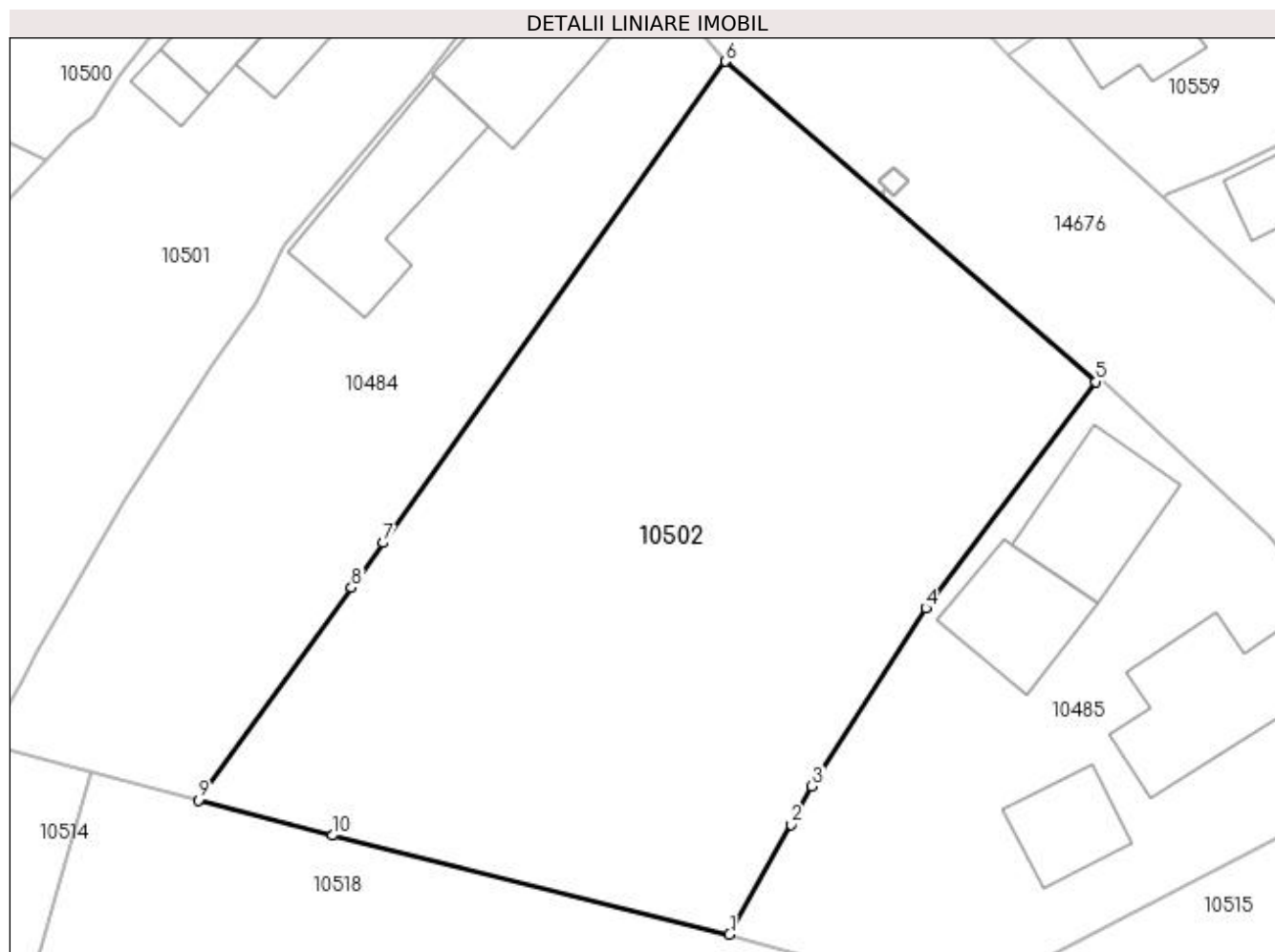
C. Partea III. SARCINI .

Inscrieri privind dezmembramintele dreptului de proprietate, drepturi reale de garanție și sarcini	Referințe
NU SUNT	

Anexa Nr. 1 La Partea I**Teren**

Nr cadastral	Suprafața (mp)*	Observații / Referințe
33899	1.337	

* Suprafața este determinată în planul de proiecție Stereo 70.

**Date referitoare la teren**

Crt	Categorie folosință	Intravilan	Suprafața (mp)	Tarla	Parcelă	Nr. topo	Observații / Referințe
1	curți constructii	DA	996	221	39,39/1	-	
2	arabil	DA	341	221	39,39/1	-	

Lungime Segmente

1) Valorile lungimilor segmentelor sunt obținute din proiecție în plan.

Punct început	X / Y	Punct sfârșit	X / Y	Lungime segment (** (m)
1	407.054,406 294.954,113	2	407.058,004 294.960,578	7.399
2	407.058,004 294.960,578	3	407.059,253 294.962,824	2.57
3	407.059,253 294.962,824	4	407.065,968 294.973,307	12.449
4	407.065,968 294.973,307	5	407.075,981 294.986,634	16.669

Punct început	X / Y	Punct sfârșit	X / Y	Lungime segment (** (m)
5	407.075,981 294.986,634	6	407.054,174 295.005,481	28.823
6	407.054,174 295.005,481	7	407.034,026 294.977,149	34.766
7	407.034,026 294.977,149	8	407.032,134 294.974,523	3.237
8	407.032,134 294.974,523	9	407.023,116 294.962,014	15.421
9	407.023,116 294.962,014	10	407.031,035 294.959,937	8.187
10	407.031,035 294.959,937	1	407.054,406 294.954,113	24.086

** Lungimile segmentelor sunt determinate în planul de proiecție Stereo 70 și sunt rotunjite la 1 milimetru.

*** Distanța dintre puncte este formată din segmente cumulate ce sunt mai mici decât valoarea 1 milimetru.

**DATE DESPRE IMOBILUL NR. 10503**

Oficiul de Cadastru și Publicitate Imobiliară DOLJ
Biroul de Cadastru și Publicitate Imobiliară Craiova

A. Partea I. Descrierea imobilului

TEREN Intravilan

Adresa: Loc. Bâzdâna, Nr. 36, Jud. Dolj, T221 P47,47/1

Nr. Crt	Nr cadastral Nr. topografic	Suprafața* (mp)	Observații / Referințe
A1		1.598	Sector cadastral:43 Teren neimprejmut;

Construcții

Crt	Nr cadastral Nr. topografic	Adresa	Observații / Referințe
A1.1		Loc. Bâzdâna, Nr. 36, Jud. Dolj, T221 P47,47/1	Nr. niveluri:2; S. construita la sol:58 mp;
A1.2		Loc. Bâzdâna, Nr. 36, Jud. Dolj, T221 P47,47/1	Nr. niveluri:1; S. construita la sol:77 mp;

B. Partea II. Proprietari și acte

Inscrieri privitoare la dreptul de proprietate și alte drepturi reale		Referințe
/		
Act Notarial nr. APV 1042, din 28/06/2021 emis de BIN FLOREA ANA MARIA;		
B1	Intabulare, drept de PROPRIETATE, dobandit prin lesire Din Indiviziune, cota actuala 1/1, cota initiala 1/1 1) BRABETE DUMITRU	A1, A1.1, A1.2

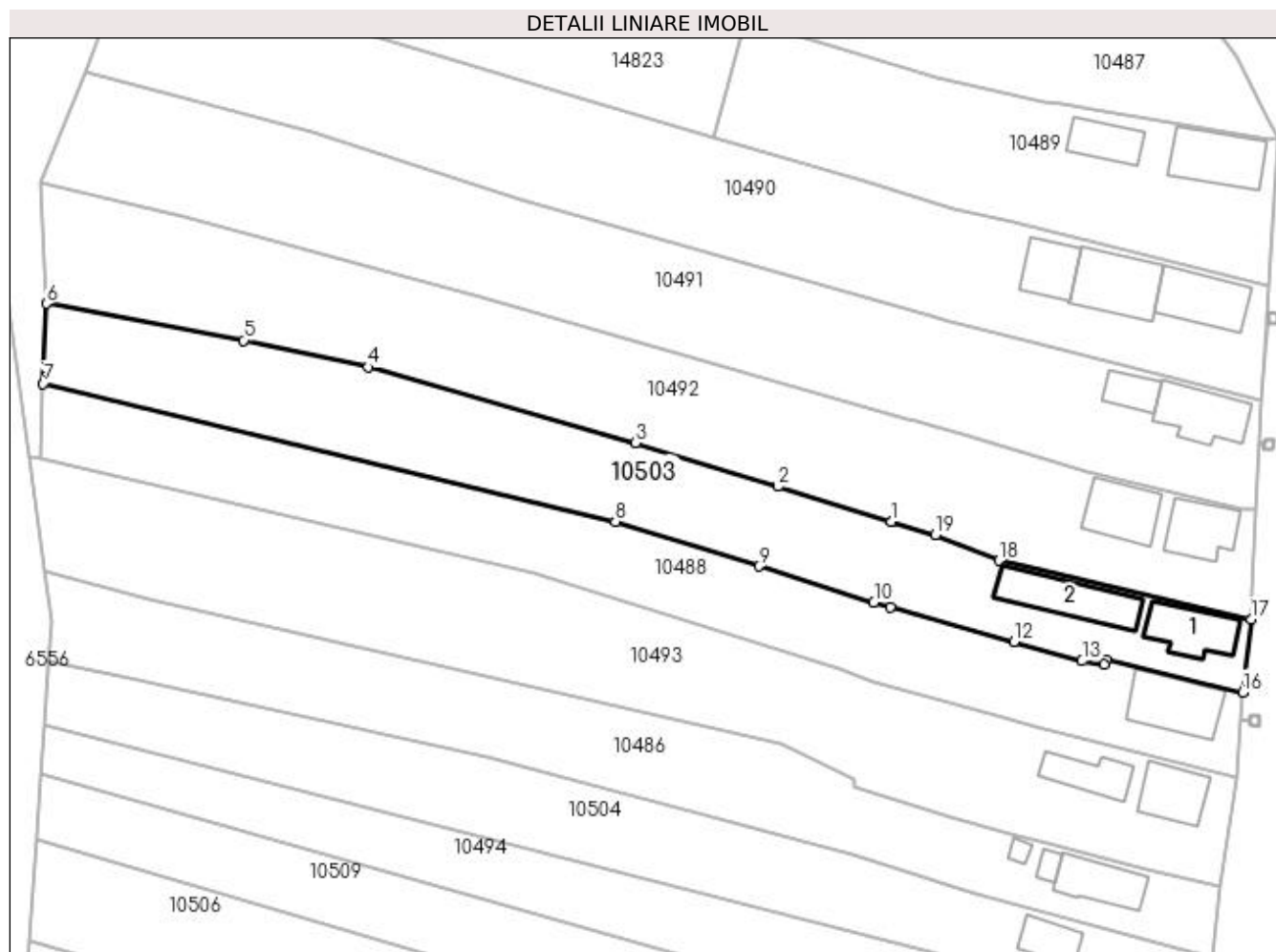
C. Partea III. SARCINI .

Inscrieri privind dezmembramintele dreptului de proprietate, drepturi reale de garanție și sarcini	Referințe
NU SUNT	

Anexa Nr. 1 La Partea I**Teren**

Nr cadastral	Suprafața (mp)*	Observații / Referințe
	1.598	

* Suprafața este determinată în planul de proiecție Stereo 70.

**Date referitoare la teren**

Crt	Categorie folosință	Intravilan	Suprafața (mp)	Tarla	Parcelă	Nr. topo	Observații / Referințe
1	curți construcții	DA	600	221	47,47/1	-	
2	arabil	DA	998	221	47,47/1	-	

Date referitoare la construcții

Crt	Număr	Destinație construcție	Supraf. (mp)	Situație juridică	Observații / Referințe
A1.1		construcții de locuințe	58	Cu acte	Nr. niveluri:2; S. construita la sol:58 mp;
A1.2		construcții anexa	77	Cu acte	Nr. niveluri:1; S. construita la sol:77 mp;

Lungime Segmente

1) Valorile lungimilor segmentelor sunt obținute din proiecție în plan.

Punct început	X / Y	Punct sfârșit	X / Y	Lungime segment (** (m))
1	407.083,727 294.872,91	2	407.069,592 294.877,268	14.792
2	407.069,592 294.877,268	3	407.051,807 294.882,75	18.611

Punct început	X / Y	Punct sfârșit	X / Y	Lungime segment (** (m)
3	407.051,807 294.882,75	4	407.018,404 294.892,179	34.708
4	407.018,404 294.892,179	5	407.002,828 294.895,526	15.932
5	407.002,828 294.895,526	6	406.978,166 294.900,107	25.084
6	406.978,166 294.900,107	7	406.977,766 294.890,141	9.974
7	406.977,766 294.890,141	8	407.049,265 294.872,886	73.552
8	407.049,265 294.872,886	9	407.067,16 294.867,312	18.743
9	407.067,16 294.867,312	10	407.081,551 294.862,83	15.073
10	407.081,551 294.862,83	11	407.083,61 294.862,202	2.153
11	407.083,61 294.862,202	12	407.099,032 294.857,87	16.019
12	407.099,032 294.857,87	13	407.107,553 294.855,476	8.851
13	407.107,553 294.855,476	14	407.110,344 294.855,066	2.821
14	407.110,344 294.855,066	15	407.110,52 294.855,618	0.579
15	407.110,52 294.855,618	16	407.127,595 294.851,591	17.543
16	407.127,595 294.851,591	17	407.128,668 294.860,711	9.183
17	407.128,668 294.860,711	18	407.097,138 294.868,008	32.363
18	407.097,138 294.868,008	19	407.089,234 294.871,213	8.529
19	407.089,234 294.871,213	20	407.083,827 294.872,88	5.658
20	407.083,827 294.872,88	1	407.083,727 294.872,91	0.104

** Lungimile segmentelor sunt determinate în planul de proiecție Stereo 70 și sunt rotunjite la 1 milimetru.

*** Distanța dintre puncte este formată din segmente cumulate ce sunt mai mici decât valoarea 1 milimetru.

**DATE DESPRE IMOBILUL NR. 10504**

Oficiul de Cadastru și Publicitate Imobiliară DOLJ
Biroul de Cadastru și Publicitate Imobiliară Craiova

A. Partea I. Descrierea imobilului

TEREN Intravilan

Adresa: Loc. Bâzdâna, Nr. 40, Jud. Dolj, T221 P51,51/1

Nr. Crt	Nr cadastral Nr. topografic	Suprafața* (mp)	Observații / Referințe
A1		1.357	Sector cadastral:43 Teren neimprejmit;

Construcții

Crt	Nr cadastral Nr. topografic	Adresa	Observații / Referințe
A1.1		Loc. Bâzdâna, Nr. 40, Jud. Dolj, T221 P51,51/1	Nr. niveluri:1; S. construita la sol:32 mp;

B. Partea II. Proprietari și acte

Inscrieri privitoare la dreptul de proprietate și alte drepturi reale	Referințe
/	
Hotarare Judecatoreasca nr. SC 149, din 16/02/2010 emis de JUDCATORIA SEGARCEA;	
B1	A1, A1.1
Intabulare, drept de PROPRIETATE, dobandit prin Hotarare Judecatoreasca, cota actuala 1/1, cota initiala 1/1 1) MORARU ȘTEFAN	

C. Partea III. SARCINI .

Inscrieri privind dezmembramintele dreptului de proprietate, drepturi reale de garanție și sarcini	Referințe
NU SUNT	

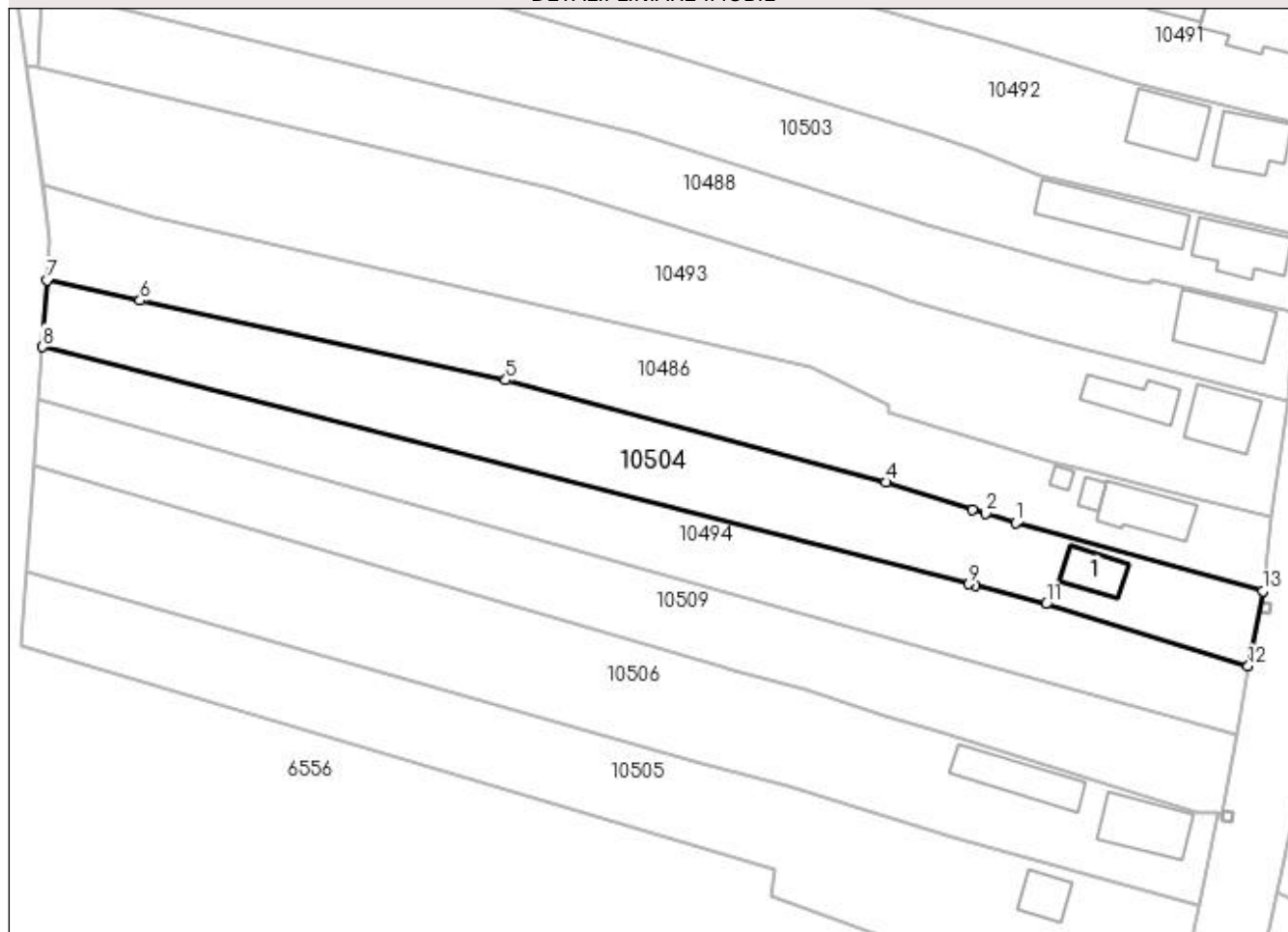
Anexa Nr. 1 La Partea I

Teren

Nr cadastral	Suprafața (mp)*	Observații / Referințe
	1.357	

* Suprafața este determinată în planul de proiecție Stereo 70.

DETALII LINIARE IMOBIL



Date referitoare la teren

Crt	Categorie folosință	Intra vilan	Suprafața (mp)	Tarla	Parcelă	Nr. topo	Observații / Referințe
1	curți construcții	DA	300	221	51,51/1	-	
2	arabil	DA	1.057	221	51,51/1	-	

Date referitoare la construcții

Crt	Număr	Destinație construcție	Supraf. (mp)	Situație juridică	Observații / Referințe
A1.1		construcții de locuințe	32	Cu acte	Nr. niveluri:1; S. construita la sol:32 mp;

Lungime Segmente

1) Valorile lungimilor segmentelor sunt obținute din proiecție în plan.

Punct început	X / Y	Punct sfârșit	X / Y	Lungime segment (** (m)
1	407.094,258 294.826,459	2	407.090,685 294.827,584	3.746
2	407.090,685 294.827,584	3	407.089,142 294.828,07	1.618
3	407.089,142 294.828,07	4	407.078,766 294.831,339	10.879

Punct început	X / Y	Punct sfârșit	X / Y	Lungime segment (** (m)
4	407.078,766 294.831,339	5	407.033,273 294.843,534	47.099
5	407.033,273 294.843,534	6	406.989,525 294.853,05	44.771
6	406.989,525 294.853,05	7	406.978,462 294.855,469	11.324
7	406.978,462 294.855,469	8	406.977,894 294.847,512	7.977
8	406.977,894 294.847,512	9	407.088,629 294.819,166	114.305
9	407.088,629 294.819,166	10	407.089,385 294.818,969	0.781
10	407.089,385 294.818,969	11	407.097,903 294.816,788	8.793
11	407.097,903 294.816,788	12	407.122,091 294.809,358	25.303
12	407.122,091 294.809,358	13	407.123,829 294.818,342	9.151
13	407.123,829 294.818,342	1	407.094,258 294.826,459	30.665

** Lungimile segmentelor sunt determinate în planul de proiecție Stereo 70 și sunt rotunjite la 1 milimetru.

*** Distanța dintre puncte este formată din segmente cumulate ce sunt mai mici decât valoarea 1 milimetru.

**DATE DESPRE IMOBILUL NR. 10505**

Oficiul de Cadastru și Publicitate Imobiliară DOLJ
Biroul de Cadastru și Publicitate Imobiliară Craiova

A. Partea I. Descrierea imobilului

TEREN Intravilan

Adresa: Loc. Bâzdâna, Nr. 43, Jud. Dolj, T221 P56,56/1

Nr. Crt	Nr cadastral Nr. topografic	Suprafața* (mp)	Observații / Referințe
A1		1.700	Sector cadastral:43 Teren neimprijmit;

Construcții

Crt	Nr cadastral Nr. topografic	Adresa	Observații / Referințe
A1.1		Loc. Bâzdâna, Nr. 43, Jud. Dolj, T221 P56,56/1	Nr. niveluri:1; S. construita la sol:27 mp;

B. Partea II. Proprietari și acte

Inscrieri privitoare la dreptul de proprietate și alte drepturi reale		Referințe
/		
Act Administrativ nr. TDP1594-59560, din 18/10/1999 emis de CJSDPAT DOLJ;		
B1	Intabulare, drept de PROPRIETATE, dobandit prin Reconstituire, cota actuala 1/1, cota initiala 1/1 1) COSTEA IANCU, LIPSA CNP	A1
Act Normativ nr. Legea 7, din 13/03/1996 emis de PARLAMENTUL ROMANIEI;		
B2	Intabulare, drept de PROPRIETATE, dobandit prin Lege, cota actuala 1/1, cota initiala 1/1 1) COSTEA IANCU, LIPSA CNP	A1.1

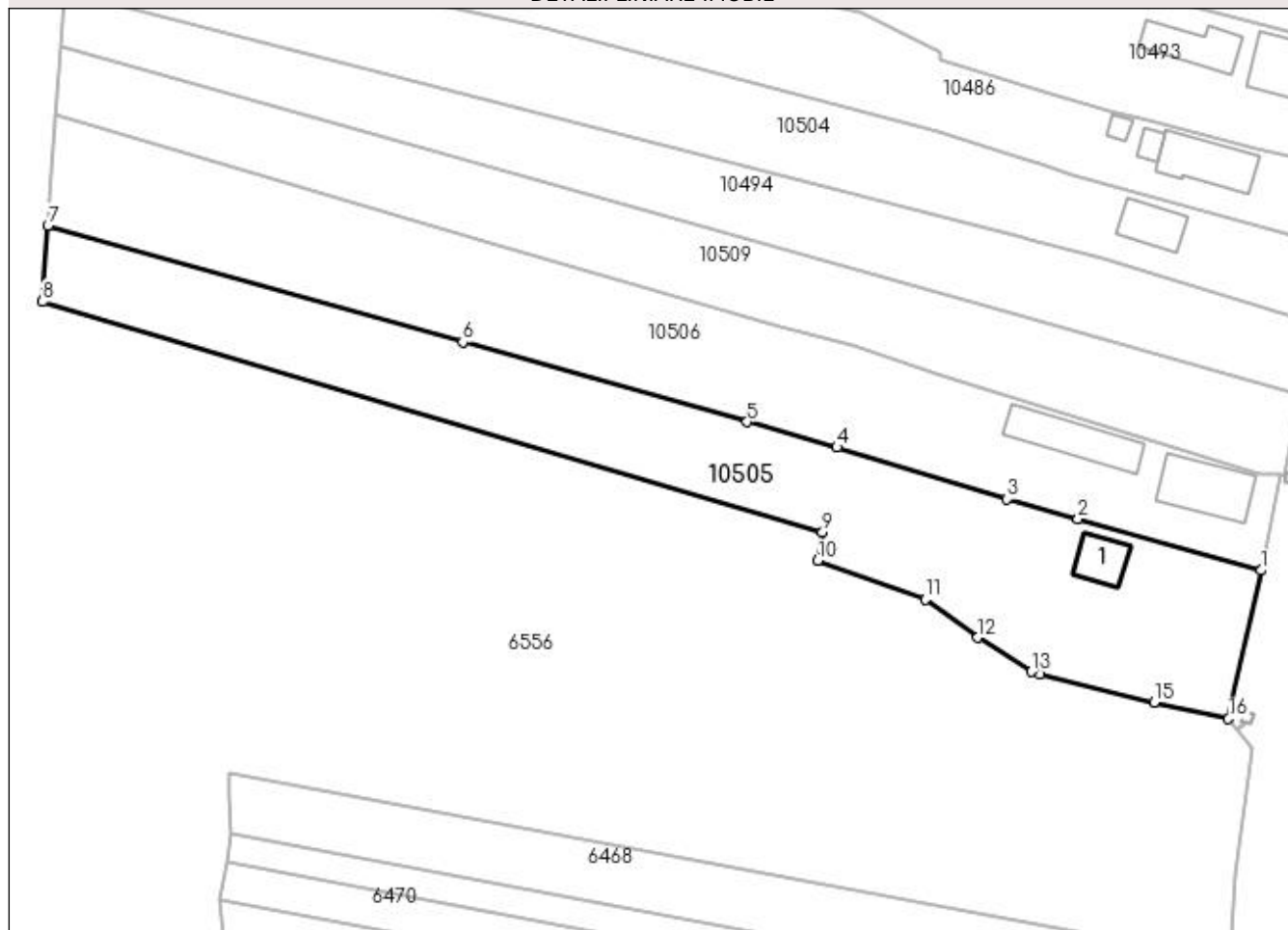
C. Partea III. SARCINI .

Inscrieri privind dezmembramintele dreptului de proprietate, drepturi reale de garanție și sarcini	Referințe
NU SUNT	

Anexa Nr. 1 La Partea I**Teren**

Nr cadastral	Suprafața (mp)*	Observații / Referințe
	1.700	

* Suprafața este determinată în planul de proiecție Stereo 70.

DETALII LINIARE IMOBIL**Date referitoare la teren**

Crt	Categorie folosință	Intravilan	Suprafața (mp)	Tarla	Parcelă	Nr. topo	Observații / Referințe
1	curți construcții	DA	400	221	56,56/1	-	
2	curți construcții	DA	1.300	221	56,56/1	-	

Date referitoare la construcții

Crt	Număr	Destinație construcție	Supraf. (mp)	Situație juridică	Observații / Referințe
A1.1		construcții anexa	27	Cu acte	Nr. niveluri:1; S. construita la sol:27 mp;

Lungime Segmente

1) Valorile lungimilor segmentelor sunt obținute din proiecție în plan.

Punct început	X / Y	Punct sfârșit	X / Y	Lungime segment (** (m)
1	407.116,131 294.780,708	2	407.094,978 294.786,644	21.97
2	407.094,978 294.786,644	3	407.086,8 294.788,939	8.494
3	407.086,8 294.788,939	4	407.067,15 294.794,928	20.542

Punct început	X / Y	Punct sfârșit	X / Y	Lungime segment (** (m)
4	407.067,15 294.794,928	5	407.056,739 294.797,851	10.814
5	407.056,739 294.797,851	6	407.023,915 294.807,068	34.094
6	407.023,915 294.807,068	7	406.975,966 294.820,531	49.803
7	406.975,966 294.820,531	8	406.975,339 294.811,752	8.801
8	406.975,339 294.811,752	9	407.065,479 294.785,144	93.985
9	407.065,479 294.785,144	10	407.064,913 294.781,831	3.361
10	407.064,913 294.781,831	11	407.077,367 294.777,341	13.239
11	407.077,367 294.777,341	12	407.083,385 294.772,933	7.46
12	407.083,385 294.772,933	13	407.089,596 294.769,007	7.348
13	407.089,596 294.769,007	14	407.090,608 294.768,754	1.043
14	407.090,608 294.768,754	15	407.103,788 294.765,467	13.584
15	407.103,788 294.765,467	16	407.112,38 294.763,584	8.796
16	407.112,38 294.763,584	1	407.116,131 294.780,708	17.53

** Lungimile segmentelor sunt determinate în planul de proiecție Stereo 70 și sunt rotunjite la 1 milimetru.

*** Distanța dintre puncte este formată din segmente cumulate ce sunt mai mici decât valoarea 1 milimetru.

**DATE DESPRE IMOBILUL NR. 10506**

Oficiul de Cadastru și Publicitate Imobiliară DOLJ
Biroul de Cadastru și Publicitate Imobiliară Craiova

A. Partea I. Descrierea imobilului

TEREN Intravilan

Adresa: Loc. Bâzdâna, Nr. 42, Jud. Dolj, T221 P54,54/1,54/2

Nr. Crt	Nr cadastral Nr. topografic	Suprafața* (mp)	Observații / Referințe
A1		1.720	Sector cadastral:43 Teren neimpregmuit;

Construcții

Crt	Nr cadastral Nr. topografic	Adresa	Observații / Referințe
A1.1		Loc. Bâzdâna, Nr. 42, Jud. Dolj, T221 P54,54/1,54/2	Nr. niveluri:1; S. construita la sol:61 mp;
A1.2		Loc. Bâzdâna, Nr. 42, Jud. Dolj, T221 P54,54/1,54/2	Nr. niveluri:1; S. construita la sol:58 mp;

B. Partea II. Proprietari și acte

Inscrieri privitoare la dreptul de proprietate și alte drepturi reale		Referințe
/		
Act Administrativ nr. TDP1387-44905, din 04/09/1998 emis de CJSDPAT DOLJ;		
B1	Intabulare, drept de PROPRIETATE, dobandit prin Reconstituire, cota actuala 1/1, cota initiala 1/1 1) NASTASIE PĂUN II, LIPSA CNP	A1
Act Normativ nr. Legea 7, din 13/03/1996 emis de PARLAMENTUL ROMANIEI;		
B2	Intabulare, drept de PROPRIETATE, dobandit prin Lege, cota actuala 1/1, cota initiala 1/1 1) NASTASIE PĂUN II, LIPSA CNP	A1.1, A1.2

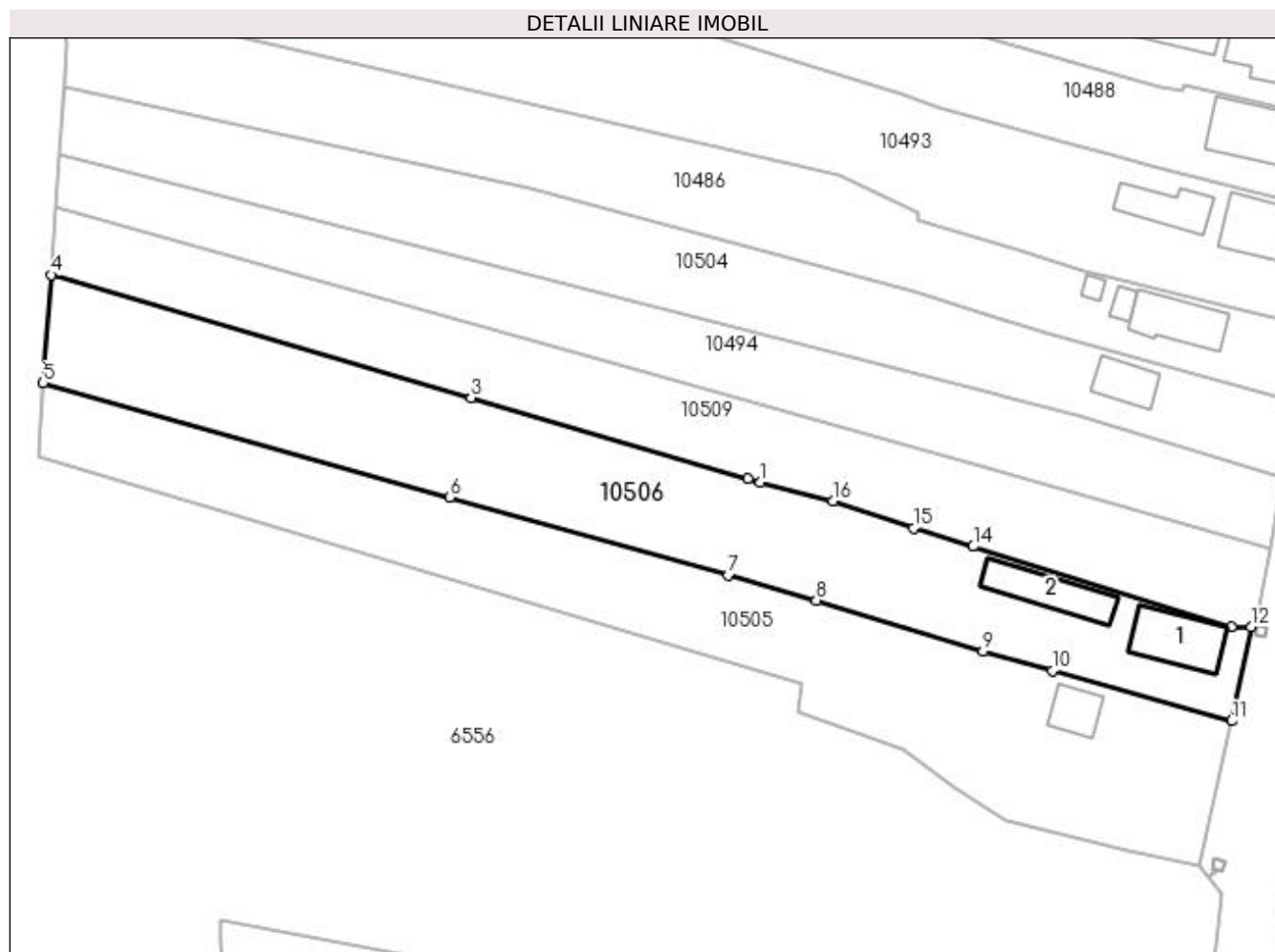
C. Partea III. SARCINI .

Inscrieri privind dezmembramintele dreptului de proprietate, drepturi reale de garanție și sarcini	Referințe
NU SUNT	

Teren

Nr cadastral	Suprafața (mp)*	Observații / Referințe
	1.720	

* Suprafața este determinată în planul de proiecție Stereo 70.



Date referitoare la teren

Crt	Categorie folosință	Intra vilan	Suprafața (mp)	Tarla	Parcelă	Nr. topo	Observații / Referințe
1	curți constructii	DA	700	221	54,54/1,54/2	-	
2	arabil	DA	620	221	54,54/1,54/2	-	
3	vie	DA	400	221	54,54/1,54/2	-	

Date referitoare la construcții

Crt	Număr	Destinație construcție	Supraf. (mp)	Situație juridică	Observații / Referințe
A1.1		construcții de locuințe	61	Cu acte	Nr. niveluri:1; S. construita la sol:61 mp;
A1.2		construcții anexa	58	Cu acte	Nr. niveluri:1; S. construita la sol:58 mp;

Lungime Segmente

1) Valorile lungimilor segmentelor sunt obținute din proiecție în plan.

Punct început	X / Y	Punct sfârșit	X / Y	Lungime segment (** (m))
1	407.060,52 294.808,798	2	407.059,065 294.809,224	1.516

Punct început	X / Y	Punct sfârșit	X / Y	Lungime segment (** (m)
2	407.059,065 294.809,224	3	407.026,446 294.818,773	33.988
3	407.026,446 294.818,773	4	406.976,876 294.833,271	51.647
4	406.976,876 294.833,271	5	406.975,966 294.820,531	12.772
5	406.975,966 294.820,531	6	407.023,915 294.807,068	49.803
6	407.023,915 294.807,068	7	407.056,739 294.797,851	34.094
7	407.056,739 294.797,851	8	407.067,15 294.794,928	10.814
8	407.067,15 294.794,928	9	407.086,8 294.788,939	20.542
9	407.086,8 294.788,939	10	407.094,978 294.786,644	8.494
10	407.094,978 294.786,644	11	407.116,131 294.780,708	21.97
11	407.116,131 294.780,708	12	407.118,397 294.791,79	11.311
12	407.118,397 294.791,79	13	407.116,101 294.791,835	2.296
13	407.116,101 294.791,835	14	407.085,626 294.801,264	31.9
14	407.085,626 294.801,264	15	407.078,578 294.803,436	7.375
15	407.078,578 294.803,436	16	407.069,081 294.806,61	10.013
16	407.069,081 294.806,61	1	407.060,52 294.808,798	8.836

** Lungimile segmentelor sunt determinate în planul de proiecție Stereo 70 și sunt rotunjite la 1 milimetru.

*** Distanța dintre puncte este formată din segmente cumulate ce sunt mai mici decât valoarea 1 milimetru.

**DATE DESPRE IMOBILUL NR. 10507**

Oficiul de Cadastru și Publicitate Imobiliară DOLJ
Biroul de Cadastru și Publicitate Imobiliară Craiova

A. Partea I. Descrierea imobilului

TEREN Necunoscut

Adresa: Loc. Bâzdâna, Nr. FN, Jud. Dolj, T221 P25

Nr. Crt	Nr cadastral Nr. topografic	Suprafața* (mp)	Observații / Referințe
A1		700	Sector cadastral:43 Teren imprejmuit;

B. Partea II. Proprietari și acte

Inscrieri privitoare la dreptul de proprietate și alte drepturi reale	Referințe
/	
Act Administrativ nr. TDP1375-44905, din 02/09/1998 emis de CJSDPAT DOLJ;	
B1	A1
Intabulare, drept de PROPRIETATE, dobandit prin Reconstituire, cota actuala 1/1, cota initiala 1/1 1) CIOCAN ȘTEFANIA, LIPSA CNP	

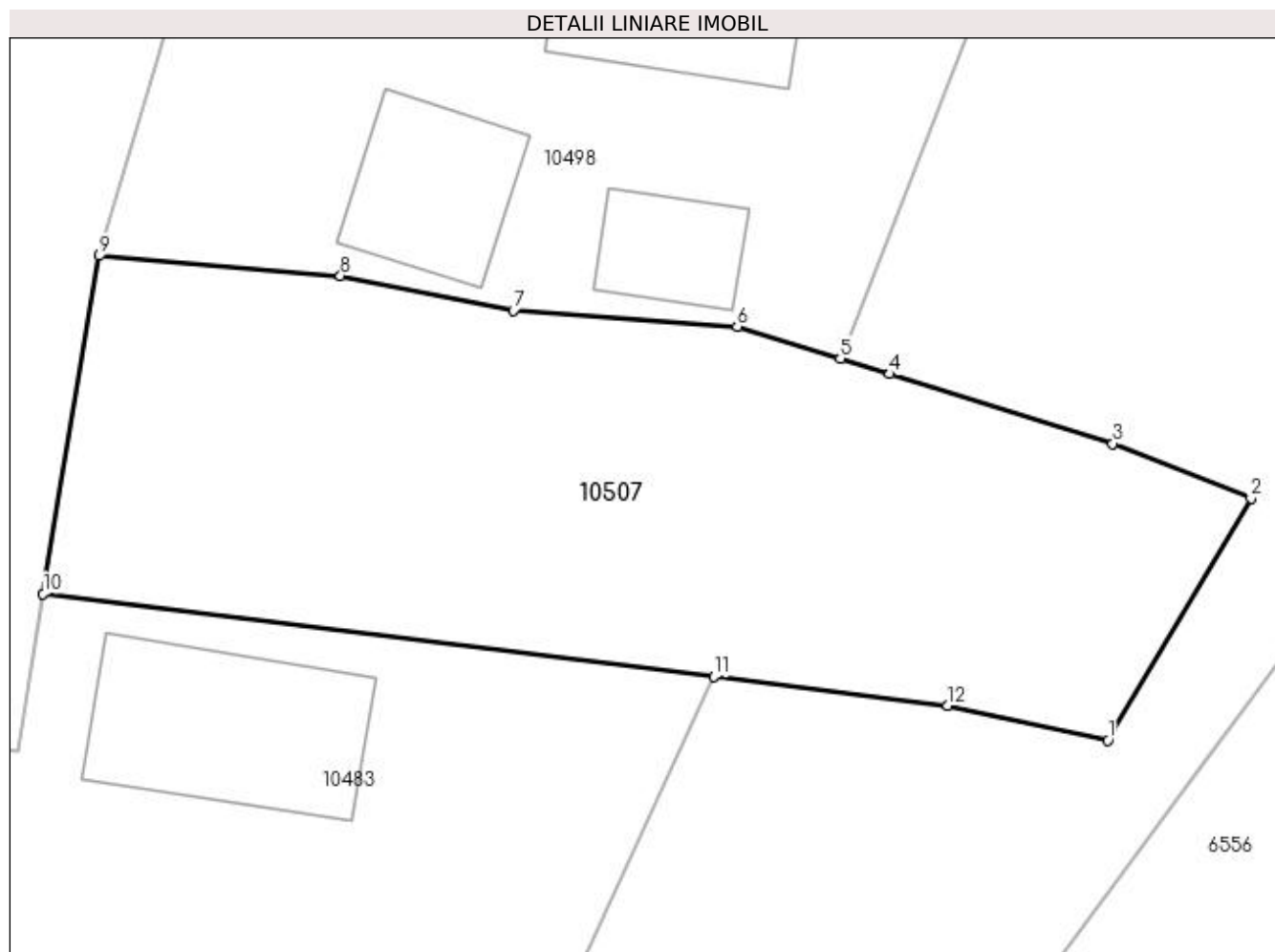
C. Partea III. SARCINI .

Inscrieri privind dezmembramintele dreptului de proprietate, drepturi reale de garanție și sarcini	Referințe
NU SUNT	

Anexa Nr. 1 La Partea I**Teren**

Nr cadastral	Suprafața (mp)*	Observații / Referințe
	700	

* Suprafața este determinată în planul de proiecție Stereo 70.

**Date referitoare la teren**

Crt	Categorie folosință	Intra vilan	Suprafața (mp)	Tarla	Parcelă	Nr. topo	Observații / Referințe
1	arabil	DA	615	221	25	-	
2	arabil	NU	85	221	25	-	

Lungime Segmente

1) Valorile lungimilor segmentelor sunt obținute din proiecție în plan.

Punct început	X / Y	Punct sfârșit	X / Y	Lungime segment (** (m)
1	406.816,27 294.883,527	2	406.822,476 294.894,001	12.175
2	406.822,476 294.894,001	3	406.816,479 294.896,376	6.45
3	406.816,479 294.896,376	4	406.806,811 294.899,395	10.128
4	406.806,811 294.899,395	5	406.804,66 294.900,067	2.254

Punct început	X / Y	Punct sfârșit	X / Y	Lungime segment (** (m)
5	406.804,66 294.900,067	6	406.800,196 294.901,461	4.677
6	406.800,196 294.901,461	7	406.790,477 294.902,137	9.742
7	406.790,477 294.902,137	8	406.782,979 294.903,649	7.649
8	406.782,979 294.903,649	9	406.772,496 294.904,518	10.519
9	406.772,496 294.904,518	10	406.770,081 294.889,87	14.846
10	406.770,081 294.889,87	11	406.799,174 294.886,282	29.313
11	406.799,174 294.886,282	12	406.809,324 294.885,03	10.227
12	406.809,324 294.885,03	1	406.816,27 294.883,527	7.107

** Lungimile segmentelor sunt determinate în planul de proiecție Stereo 70 și sunt rotunjite la 1 milimetru.

*** Distanța dintre puncte este formată din segmente cumulate ce sunt mai mici decât valoarea 1 milimetru.

**DATE DESPRE IMOBILUL NR. 10508**

Oficiul de Cadastru și Publicitate Imobiliară DOLJ
Biroul de Cadastru și Publicitate Imobiliară Craiova

A. Partea I. Descrierea imobilului

TEREN Necunoscut

Adresa: Loc. Bâzdâna, Nr. FN, Jud. Dolj, T221 P28

Nr. Crt	Nr cadastral Nr. topografic	Suprafața* (mp)	Observații / Referințe
A1		2.000	Sector cadastral:43 Teren neimprejmut;

Construcții

Crt	Nr cadastral Nr. topografic	Adresa	Observații / Referințe
A1.1		Loc. Bâzdâna, Nr. FN, Jud. Dolj, T221 P28	Nr. niveluri:1; S. construita la sol:48 mp;
A1.2		Loc. Bâzdâna, Nr. FN, Jud. Dolj, T221 P28	Nr. niveluri:1; S. construita la sol:33 mp;

B. Partea II. Proprietari și acte

Inscrieri privitoare la dreptul de proprietate și alte drepturi reale		Referințe
/		
Act Notarial nr. APV 484, din 03/02/2020 emis de SPN CANȚĂR ELENA ȘI CUREA IONEL;		
B1	Intabulare, drept de PROPRIETATE, dobandit prin Iesire Din Indiviziune, cota actuala 1/1, cota initiala 1/1 1) BRABETE PETRICĂ	A1
Act Normativ nr. Legea 7, din 13/03/1996 emis de PARLAMENTUL ROMANIEI;		
B2	Intabulare, drept de PROPRIETATE, dobandit prin Lege, cota actuala 1/1, cota initiala 1/1 1) BRABETE PETRICĂ	A1.1, A1.2

C. Partea III. SARCINI .

Inscrieri privind dezmembramintele dreptului de proprietate, drepturi reale de garanție și sarcini	Referințe
NU SUNT	

Anexa Nr. 1 La Partea I

Teren

Nr cadastral	Suprafața (mp)*	Observații / Referințe
	2.000	

* Suprafața este determinată în planul de proiecție Stereo 70.



Date referitoare la teren

Crt	Categorie folosință	Intra vilan	Suprafața (mp)	Tarla	Parcelă	Nr. topo	Observații / Referințe
1	curți construcții	DA	543	221	28	-	
2	curți construcții	NU	1.457	221	28	-	

Date referitoare la construcții

Crt	Număr	Destinație construcție	Supraf. (mp)	Situație juridică	Observații / Referințe
A1.1		construcții de locuințe	48	Cu acte	Nr. niveluri:1; S. construită la sol:48 mp;
A1.2		construcții anexa	33	Cu acte	Nr. niveluri:1; S. construită la sol:33 mp;

Lungime Segmente

1) Valorile lungimilor segmentelor sunt obținute din proiecție în plan.

Punct început	X / Y	Punct sfârșit	X / Y	Lungime segment (** (m))
1	406.839,799 294.910,427	2	406.840,785 294.910,032	1.062
3	406.854,596 294.928,677	4	406.868,006 294.937,356	15.974

Punct început	X / Y	Punct sfârșit	X / Y	Lungime segment (** (m))
2	406.840,785 294.910,032	3	406.854,596 294.928,677	23.203
4	406.868,006 294.937,356	5	406.876,101 294.941,465	9.078

Punct început	X / Y	Punct sfârșit	X / Y	Lungime segment (** (m)
5	406.876,101 294.941,465	6	406.888,365 294.946,692	13.331
7	406.898,523 294.949,834	8	406.899,898 294.955,6	5.928
9	406.903,618 294.968,362	10	406.904,402 294.970,812	2.572
11	406.897,997 294.969,131	12	406.892,916 294.968,494	5.121
13	406.893,003 294.967,974	14	406.883,884 294.965,44	9.465
15	406.866,816 294.960,636	16	406.862,808 294.970,975	11.089
17	406.851,508 294.965,131	18	406.844,192 294.961,217	8.297
19	406.839,751 294.958,948	20	406.835,359 294.957,693	4.568
21	406.833,669 294.957,5	22	406.831,754 294.957,739	1.93

Punct început	X / Y	Punct sfârșit	X / Y	Lungime segment (** (m)
6	406.888,365 294.946,692	7	406.898,523 294.949,834	10.633
8	406.899,898 294.955,6	9	406.903,618 294.968,362	13.293
10	406.904,402 294.970,812	11	406.897,997 294.969,131	6.622
12	406.892,916 294.968,494	13	406.893,003 294.967,974	0.527
14	406.883,884 294.965,44	15	406.866,816 294.960,636	17.731
16	406.862,808 294.970,975	17	406.851,508 294.965,131	12.722
18	406.844,192 294.961,217	19	406.839,751 294.958,948	4.987
20	406.835,359 294.957,693	21	406.833,669 294.957,5	1.701
22	406.831,754 294.957,739	1	406.839,799 294.910,427	47.991

** Lungimile segmentelor sunt determinate în planul de proiecție Stereo 70 și sunt rotunjite la 1 milimetru.

*** Distanța dintre puncte este formată din segmente cumulate ce sunt mai mici decât valoarea 1 milimetru.

**DATE DESPRE IMOBILUL NR. 10509**

Oficiul de Cadastru și Publicitate Imobiliară DOLJ
 Biroul de Cadastru și Publicitate Imobiliară Craiova

A. Partea I. Descrierea imobilului

TEREN Intravilan

Adresa: Loc. Bâzdâna, Nr. 41A, Jud. Dolj, (T 221, P 53)

Nr. Crt	Nr cadastral Nr. topografic	Suprafața* (mp)	Observații / Referințe
A1	34235	1.300	Sector cadastral:43 Teren imprejmuit; Imprejmuire:gard de beton,lemn,plasa de sarma si hotar conventional

B. Partea II. Proprietari și acte

Inscrieri privitoare la dreptul de proprietate și alte drepturi reale		Referințe
259643 / 30/12/2022		
Act Notarial nr. CONTRACT DE VANZARE AUT. NR. 4482, din 29/12/2022 emis de NP Marinescu Maria Daniela;		
B1	Intabulare, drept de PROPRIETATE, dobandit prin Conventie, cota actuala 1/1, cota initiala 1/1 1) MIREA LUCREȚIA-GABRIELA	A1

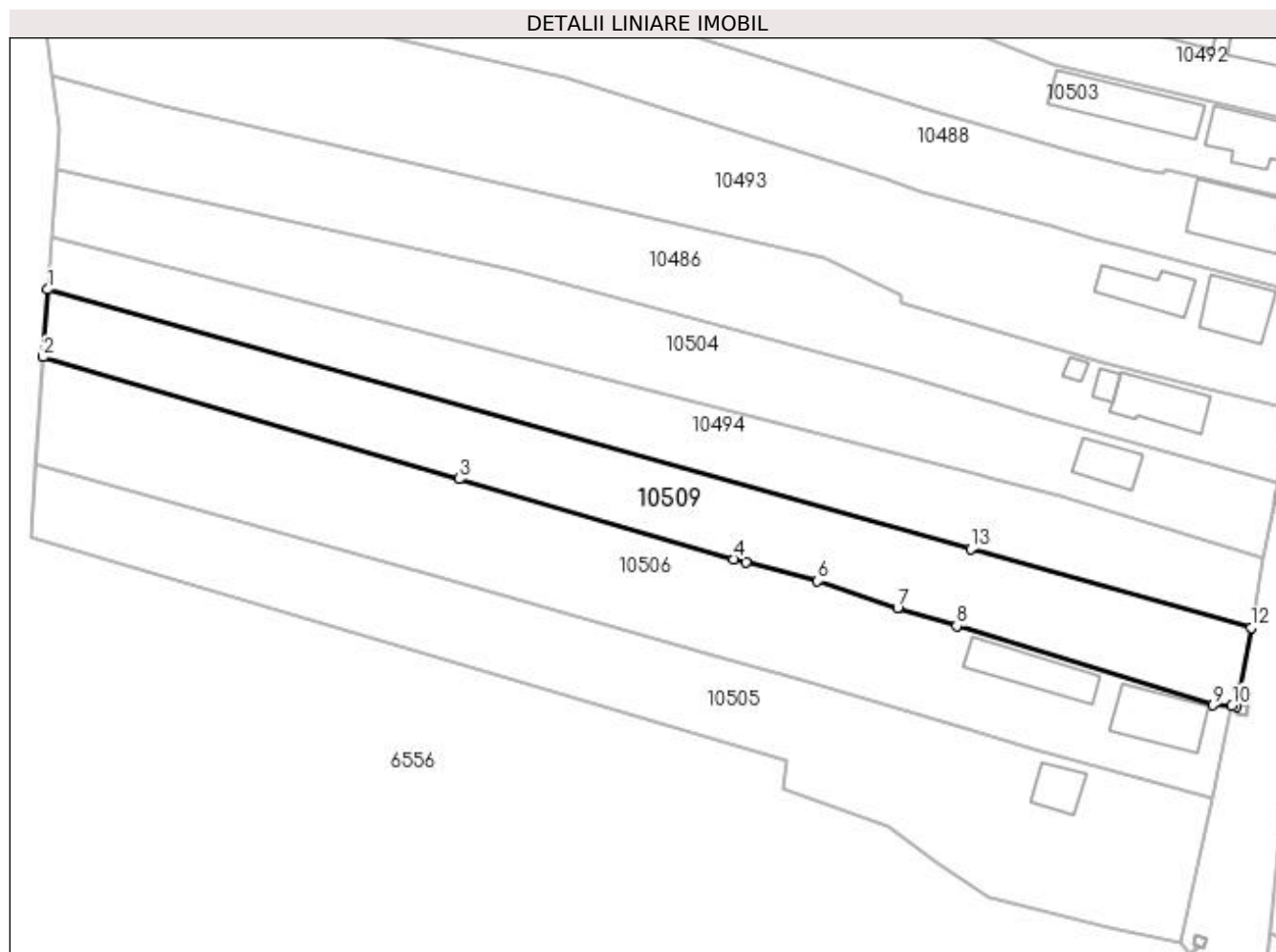
C. Partea III. SARCINI .

Inscrieri privind dezmembramintele dreptului de proprietate, drepturi reale de garanție și sarcini	Referințe
NU SUNT	

Anexa Nr. 1 La Partea I**Teren**

Nr cadastral	Suprafața (mp)*	Observații / Referințe
34235	1.300	Imprejmuire: gard de beton, lemn, plasa de sarma si hotar conventional

* Suprafața este determinată în planul de proiecție Stereo 70.

**Date referitoare la teren**

Crt	Categorie folosință	Intra vilan	Suprafața (mp)	Tarla	Parcelă	Nr. topo	Observații / Referințe
1	arabil	DA	1.300	221	53	-	

Lungime Segmente

1) Valorile lungimilor segmentelor sunt obținute din proiecție în plan.

Punct început	X / Y	Punct sfârșit	X / Y	Lungime segment (** (m)
1	406.977,45 294.841,303	2	406.976,876 294.833,271	8.052
2	406.976,876 294.833,271	3	407.026,446 294.818,773	51.647
3	407.026,446 294.818,773	4	407.059,065 294.809,224	33.988
4	407.059,065 294.809,224	5	407.060,52 294.808,798	1.516
5	407.060,52 294.808,798	6	407.069,081 294.806,61	8.836

Punct început	X / Y	Punct sfârșit	X / Y	Lungime segment (** (m)
6	407.069,081 294.806,61	7	407.078,578 294.803,436	10.013
7	407.078,578 294.803,436	8	407.085,626 294.801,264	7.375
8	407.085,626 294.801,264	9	407.116,101 294.791,835	31.9
9	407.116,101 294.791,835	10	407.118,397 294.791,79	2.296
10	407.118,397 294.791,79	11	407.118,901 294.791,691	0.514
11	407.118,901 294.791,691	12	407.120,672 294.801,064	9.539
12	407.120,672 294.801,064	13	407.087,302 294.810,44	34.662
13	407.087,302 294.810,44	1	406.977,45 294.841,303	114.105

** Lungimile segmentelor sunt determinate în planul de proiecție Stereo 70 și sunt rotunjite la 1 milimetru.

*** Distanța dintre puncte este formată din segmente cumulate ce sunt mai mici decât valoarea 1 milimetru.

**DATE DESPRE IMOBILUL NR. 10510**

Oficiul de Cadastru și Publicitate Imobiliară DOLJ
Biroul de Cadastru și Publicitate Imobiliară Craiova

A. Partea I. Descrierea imobilului

TEREN Extravilan

Adresa: Nr. FN, Jud. Dolj, T193 P26/1

Nr. Crt	Nr cadastral Nr. topografic	Suprafața* (mp)	Observații / Referințe
A1		1.102	Sector cadastral:43 Teren neimprejmuit;

B. Partea II. Proprietari și acte

Inscrieri privitoare la dreptul de proprietate și alte drepturi reale		Referințe
/		
Act Normativ nr. Legea 7, din 13/03/1996 emis de PARLAMENTUL ROMÂNIEI (art.13 alin.14);		
B1	Intabulare, drept de PROPRIETATE, dobândit prin Lege, cota actuala 1/1, cota initiala 1/1 1) COMUNA CALOPĂR-Rezerva comisiei locale de fond funciar, CIF:4554181	A1

C. Partea III. SARCINI .

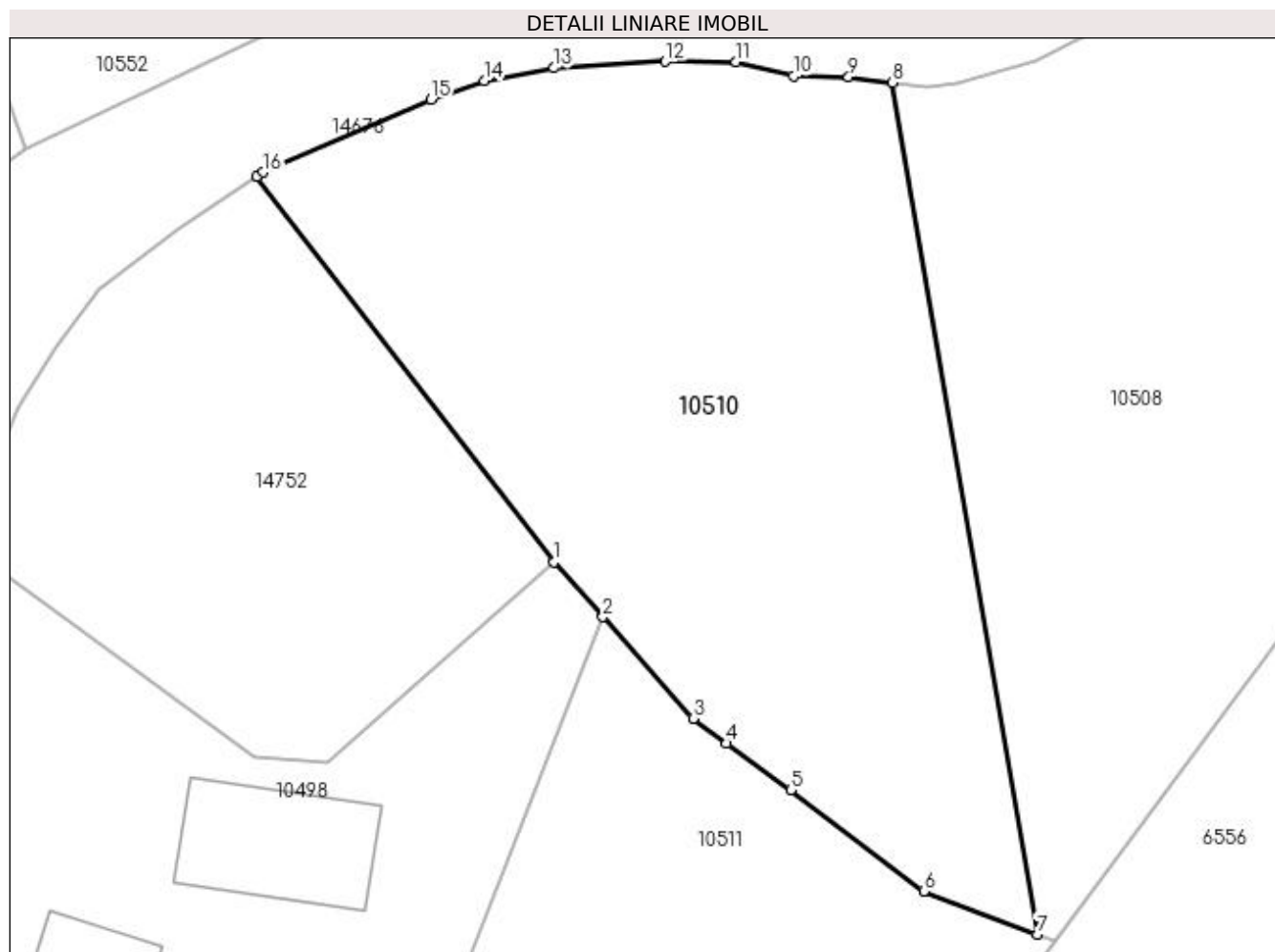
Inscrieri privind dezmembramintele dreptului de proprietate, drepturi reale de garanție și sarcini	Referințe
NU SUNT	

Anexa Nr. 1 La Partea I

Teren

Nr cadastral	Suprafața (mp)*	Observații / Referințe
	1.102	

* Suprafața este determinată în planul de proiecție Stereo 70.



Date referitoare la teren

Crt	Categorie folosință	Intra vilan	Suprafața (mp)	Tarla	Parcelă	Nr. topo	Observații / Referințe
1	arabil	NU	1.102	193	26/1	-	

Lungime Segmente

1) Valorile lungimilor segmentelor sunt obținute din proiecție în plan.

Punct început	X / Y	Punct sfârșit	X / Y	Lungime segment (** (m)
1	406.812,953 294.931,124	2	406.815,664 294.928,063	4.089
2	406.815,664 294.928,063	3	406.820,671 294.922,411	7.551
3	406.820,671 294.922,411	4	406.822,542 294.921,044	2.317
4	406.822,542 294.921,044	5	406.826,101 294.918,444	4.408
5	406.826,101 294.918,444	6	406.833,489 294.912,824	9.283

Punct început	X / Y	Punct sfârșit	X / Y	Lungime segment (** (m)
6	406.833,489 294.912,824	7	406.839,799 294.910,427	6.75
7	406.839,799 294.910,427	8	406.831,754 294.957,739	47.991
8	406.831,754 294.957,739	9	406.829,313 294.958,043	2.46
9	406.829,313 294.958,043	10	406.826,248 294.958,092	3.065
10	406.826,248 294.958,092	11	406.823,062 294.958,888	3.284
11	406.823,062 294.958,888	12	406.819,128 294.958,912	3.934
12	406.819,128 294.958,912	13	406.812,949 294.958,55	6.19
13	406.812,949 294.958,55	14	406.809,063 294.957,85	3.949
14	406.809,063 294.957,85	15	406.806,118 294.956,812	3.123
15	406.806,118 294.956,812	16	406.796,778 294.952,758	10.182
16	406.796,778 294.952,758	17	406.796,435 294.952,527	0.414
17	406.796,435 294.952,527	1	406.812,953 294.931,124	27.036

** Lungimile segmentelor sunt determinate în planul de proiecție Stereo 70 și sunt rotunjite la 1 milimetru.

*** Distanța dintre puncte este formată din segmente cumulate ce sunt mai mici decât valoarea 1 milimetru.

**DATE DESPRE IMOBILUL NR. 10511**

Oficiul de Cadastru și Publicitate Imobiliară DOLJ
Biroul de Cadastru și Publicitate Imobiliară Craiova

A. Partea I. Descrierea imobilului

TEREN Necunoscut

Adresa: Loc. Bâzdâna, Jud. Dolj, T193 P24/1

Nr. Crt	Nr cadastral Nr. topografic	Suprafața* (mp)	Observații / Referințe
A1		1.330	Sector cadastral:43 Teren neimprejmuit;

B. Partea II. Proprietari și acte

Inscrieri privitoare la dreptul de proprietate și alte drepturi reale	Referințe
/	
Act Normativ nr. Legea 7, din 13/03/1996 emis de PARLAMENTUL ROMÂNIEI (art.13 alin.14);	
B1	A1
Intabulare, drept de PROPRIETATE, dobândit prin Lege, cota actuala 1/1, cota initiala 1/1 1) COMUNA CALOPĂR-Rezerva comisiei locale de fond funciar, CIF:4554181	

C. Partea III. SARCINI .

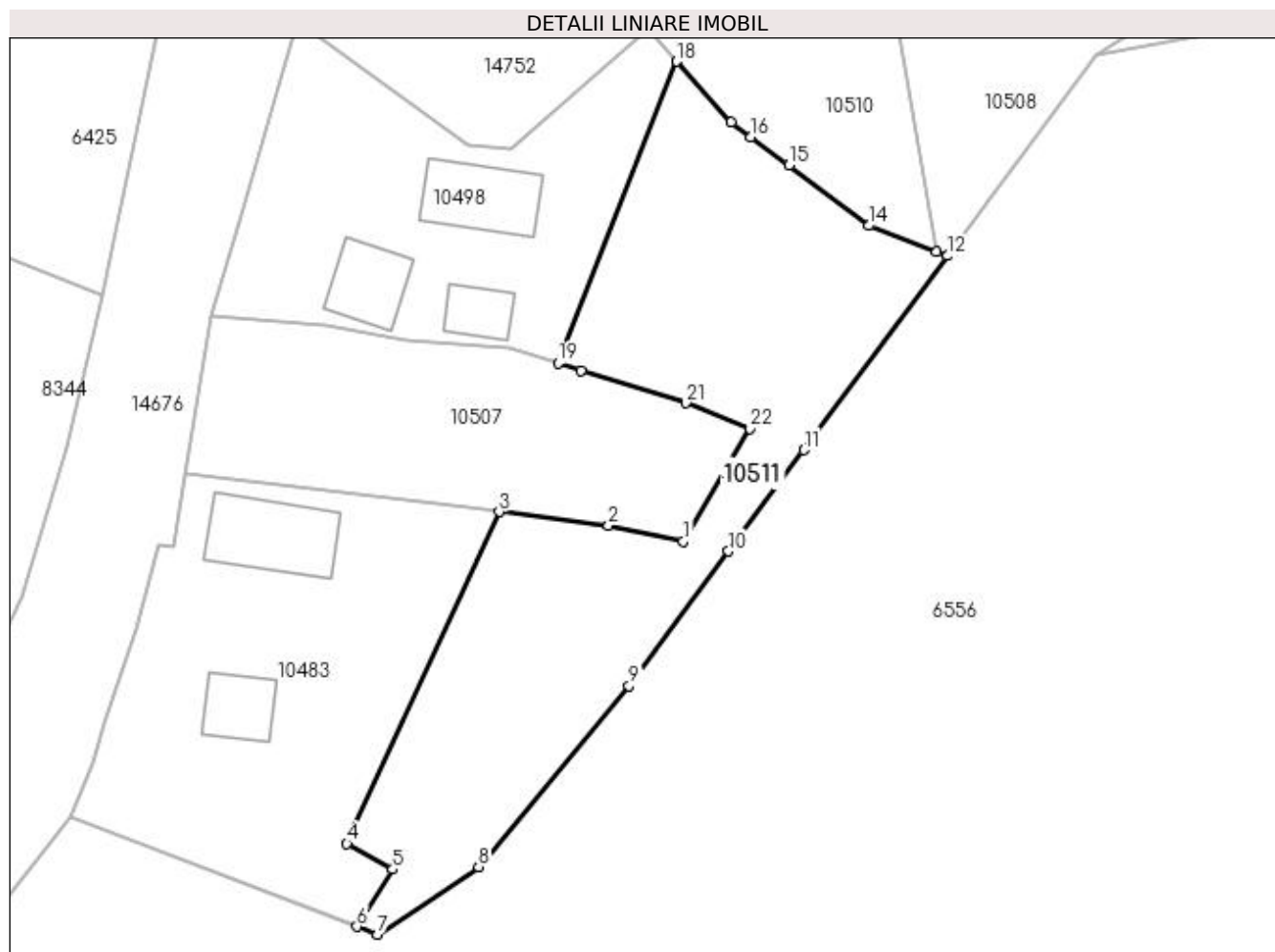
Inscrieri privind dezmembramentele dreptului de proprietate, drepturi reale de garanție și sarcini	Referințe
NU SUNT	

Anexa Nr. 1 La Partea I

Teren

Nr cadastral	Suprafața (mp)*	Observații / Referințe
	1.330	

* Suprafața este determinată în planul de proiecție Stereo 70.



Date referitoare la teren

Crt	Categorie folosință	Intra vilan	Suprafața (mp)	Tarla	Parcelă	Nr. topo	Observații / Referințe
1	arabil	DA	209	193	24/1	-	
2	arabil	NU	782	193	24/1	-	
3	arabil	DA	339	193	24/1	-	

Lungime Segmente

1) Valorile lungimilor segmentelor sunt obținute din proiecție în plan.

Punct început	X / Y	Punct sfârșit	X / Y	Lungime segment (** (m)
1	406.816,27 294.883,527	2	406.809,324 294.885,03	7.107
3	406.799,174 294.886,282	4	406.785,035 294.855,511	33.864
5	406.789,294 294.853,1	6	406.785,969 294.847,8	6.257
7	406.787,863 294.847,074	8	406.797,262 294.853,337	11.295

Punct început	X / Y	Punct sfârșit	X / Y	Lungime segment (** (m)
2	406.809,324 294.885,03	3	406.799,174 294.886,282	10.227
4	406.785,035 294.855,511	5	406.789,294 294.853,1	4.894
6	406.785,969 294.847,8	7	406.787,863 294.847,074	2.028
8	406.797,262 294.853,337	9	406.811,234 294.870,139	21.852

Punct început	X / Y	Punct sfârșit	X / Y	Lungime segment (** (m)
9	406.811,234 294.870,139	10	406.820,476 294.882,616	15.527
11	406.827,45 294.892,031	12	406.840,785 294.910,032	22.402
13	406.839,799 294.910,427	14	406.833,489 294.912,824	6.75
15	406.826,101 294.918,444	16	406.822,542 294.921,044	4.408
17	406.820,671 294.922,411	18	406.815,664 294.928,063	7.551
19	406.804,66 294.900,067	20	406.806,811 294.899,395	2.254
21	406.816,479 294.896,376	22	406.822,476 294.894,001	6.45

Punct început	X / Y	Punct sfârșit	X / Y	Lungime segment (** (m)
10	406.820,476 294.882,616	11	406.827,45 294.892,031	11.717
12	406.840,785 294.910,032	13	406.839,799 294.910,427	1.062
14	406.833,489 294.912,824	15	406.826,101 294.918,444	9.283
16	406.822,542 294.921,044	17	406.820,671 294.922,411	2.317
18	406.815,664 294.928,063	19	406.804,66 294.900,067	30.081
20	406.806,811 294.899,395	21	406.816,479 294.896,376	10.128
22	406.822,476 294.894,001	1	406.816,27 294.883,527	12.175

** Lungimile segmentelor sunt determinate în planul de proiecție Stereo 70 și sunt rotunjite la 1 milimetru.

*** Distanța dintre puncte este formată din segmente cumulate ce sunt mai mici decât valoarea 1 milimetru.

**DATE DESPRE IMOBILUL NR. 10512**

Oficiul de Cadastru și Publicitate Imobiliară DOLJ
Biroul de Cadastru și Publicitate Imobiliară Craiova

A. Partea I. Descrierea imobilului

TEREN Intravilan

Adresa: Loc. Bâzdâna, Jud. Dolj, T193 P

Nr. Crt	Nr cadastral Nr. topografic	Suprafața* (mp)	Observații / Referințe
A1		319	Sector cadastral:43 Teren neimprejmuit;

B. Partea II. Proprietari și acte

Inscrieri privitoare la dreptul de proprietate și alte drepturi reale	Referințe
/	
Act Normativ nr. Legea 7, din 13/03/1996 emis de PARLAMENTUL ROMÂNIEI (art.13 alin.15);	
B1	Inscrierea provizorie, drept de PROPRIETATE, dobandit prin Lege, cota actuala 1/1, cota initiala 1/1
	1) NEIDENTIFICAT NEIDENTIFICAT, CIF:0000000000000

C. Partea III. SARCINI .

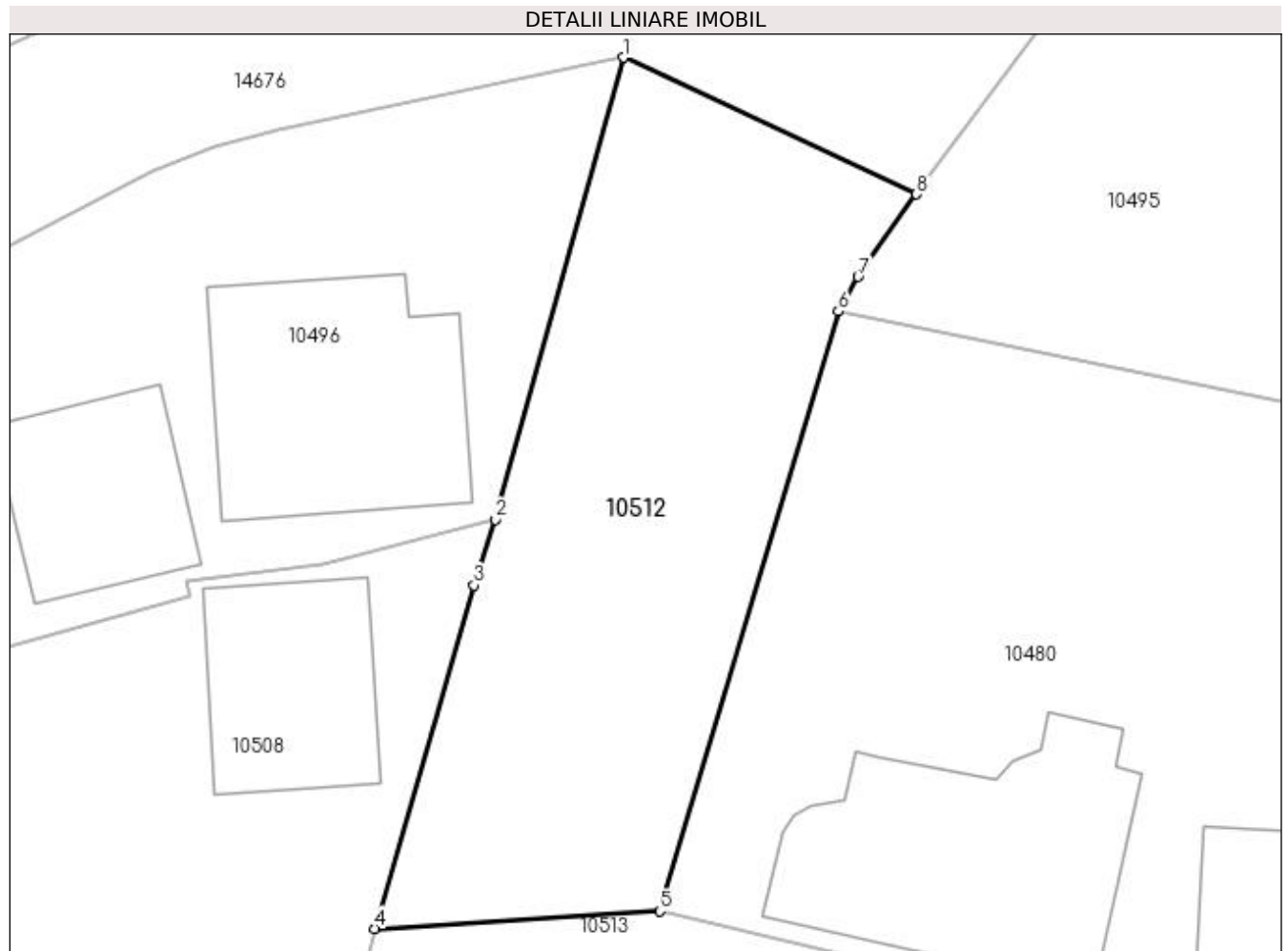
Inscrieri privind dezmembramintele dreptului de proprietate, drepturi reale de garanție și sarcini	Referințe
NU SUNT	

Anexa Nr. 1 La Partea I

Teren

Nr cadastral	Suprafața (mp)*	Observații / Referințe
	319	

* Suprafața este determinată în planul de proiecție Stereo 70.



Date referitoare la teren

Crt	Categorie folosință	Intra vilan	Suprafața (mp)	Tarla	Parcelă	Nr. topo	Observații / Referințe
1	drum	DA	319	193/1	-	-	

Lungime Segmente

1) Valorile lungimilor segmentelor sunt obținute din proiecție în plan.

Punct început	X / Y	Punct sfârșit	X / Y	Lungime segment (** (m)
1	406.909,164 294.987,994	2	406.904,402 294.970,812	17.83
2	406.904,402 294.970,812	3	406.903,618 294.968,362	2.572
3	406.903,618 294.968,362	4	406.899,898 294.955,6	13.293
4	406.899,898 294.955,6	5	406.910,53 294.956,247	10.652
5	406.910,53 294.956,247	6	406.917,166 294.978,555	23.274

Punct început	X / Y	Punct sfârșit	X / Y	Lungime segment (** (m)
6	406.917,166 294.978,555	7	406.917,906 294.979,848	1.49
7	406.917,906 294.979,848	8	406.920,082 294.982,912	3.758
8	406.920,082 294.982,912	1	406.909,164 294.987,994	12.043

** Lungimile segmentelor sunt determinate în planul de proiecție Stereo 70 și sunt rotunjite la 1 milimetru.

*** Distanța dintre puncte este formată din segmente cumulate ce sunt mai mici decât valoarea 1 milimetru.

**DATE DESPRE IMOBILUL NR. 10513**

Oficiul de Cadastru și Publicitate Imobiliară DOLJ
Biroul de Cadastru și Publicitate Imobiliară Craiova

A. Partea I. Descrierea imobilului

TEREN Extravilan

Adresa: Jud. Dolj, T193 P832/1

Nr. Crt	Nr cadastral Nr. topografic	Suprafața* (mp)	Observații / Referințe
A1		1.666	Sector cadastral:43 Teren neimprejmuit;

B. Partea II. Proprietari și acte

Inscrieri privitoare la dreptul de proprietate și alte drepturi reale		Referințe
/		
Act Normativ nr. Legea 7, din 13/03/1996 emis de PARLAMENTUL ROMÂNIEI (art.13 alin.14);		
B1	Intabulare, drept de PROPRIETATE, dobândit prin Lege, cota actuala 1/1, cota initiala 1/1 1) COMUNA CALOPĂR-Rezerva comisiei locale de fond funciar, CIF:4554181	A1

C. Partea III. SARCINI .

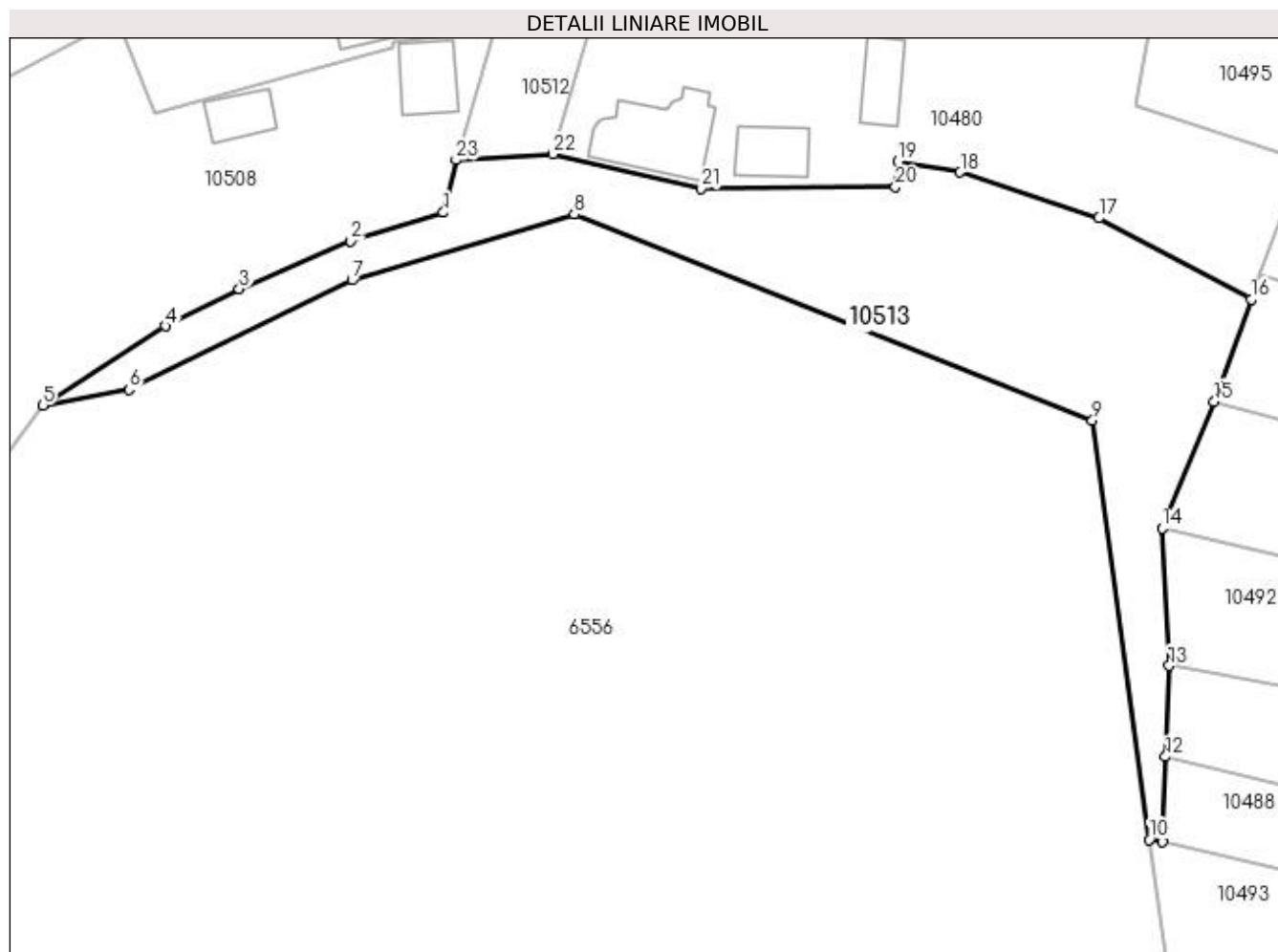
Inscrieri privind dezmembramintele dreptului de proprietate, drepturi reale de garanție și sarcini	Referințe
NU SUNT	

Anexa Nr. 1 La Partea I

Teren

Nr cadastral	Suprafața (mp)*	Observații / Referințe
	1.666	

* Suprafața este determinată în planul de proiecție Stereo 70.



Date referitoare la teren

Crt	Categorie folosință	Intra vilan	Suprafața (mp)	Tarla	Parcelă	Nr. topo	Observații / Referințe
1	arabil	NU	1.666	193	832/1	-	

Lungime Segmente

1) Valorile lungimilor segmentelor sunt obținute din proiecție în plan.

Punct început	X / Y	Punct sfârșit	X / Y	Lungime segment (** (m)
1	406.898,523 294.949,834	2	406.888,365 294.946,692	10.633
3	406.876,101 294.941,465	4	406.868,006 294.937,356	9.078
5	406.854,596 294.928,677	6	406.864,039 294.930,401	9.599
7	406.888,486 294.942,426	8	406.912,893 294.949,636	25.45
9	406.969,745 294.926,991	10	406.976,001 294.881,051	46.364

Punct început	X / Y	Punct sfârșit	X / Y	Lungime segment (** (m)
2	406.888,365 294.946,692	3	406.876,101 294.941,465	13.331
4	406.868,006 294.937,356	5	406.854,596 294.928,677	15.974
6	406.864,039 294.930,401	7	406.888,486 294.942,426	27.244
8	406.912,893 294.949,636	9	406.969,745 294.926,991	61.196
10	406.976,001 294.881,051	11	406.977,39 294.880,79	1.413

Punct început	X / Y	Punct sfârșit	X / Y	Lungime segment (** (m)
11	406.977,39 294.880,79	12	406.977,766 294.890,141	9.359
13	406.978,166 294.900,107	14	406.977,393 294.915,2	15.113
15	406.983,122 294.929,094	16	406.987,175 294.940,312	11.928
17	406.970,466 294.949,199	18	406.955,245 294.954,252	16.038
19	406.948,374 294.955,411	20	406.948,133 294.952,626	2.795
21	406.926,765 294.952,449	22	406.910,53 294.956,247	16.673
23	406.899,898 294.955,6	1	406.898,523 294.949,834	5.928

Punct început	X / Y	Punct sfârșit	X / Y	Lungime segment (** (m)
12	406.977,766 294.890,141	13	406.978,166 294.900,107	9.974
14	406.977,393 294.915,2	15	406.983,122 294.929,094	15.029
16	406.987,175 294.940,312	17	406.970,466 294.949,199	18.925
18	406.955,245 294.954,252	19	406.948,374 294.955,411	6.968
20	406.948,133 294.952,626	21	406.926,765 294.952,449	21.369
22	406.910,53 294.956,247	23	406.899,898 294.955,6	10.652

** Lungimile segmentelor sunt determinate în planul de proiecție Stereo 70 și sunt rotunjite la 1 milimetru.

*** Distanța dintre puncte este formată din segmente cumulate ce sunt mai mici decât valoarea 1 milimetru.

**DATE DESPRE IMOBILUL NR. 10514**

Oficiul de Cadastru și Publicitate Imobiliară DOLJ
 Biroul de Cadastru și Publicitate Imobiliară Craiova

A. Partea I. Descrierea imobilului

TEREN Intravilan

Adresa: Loc. Bâzdâna, Nr. FN, Jud. Dolj, T193 P38/1

Nr. Crt	Nr cadastral Nr. topografic	Suprafața* (mp)	Observații / Referințe
A1		282	Sector cadastral:43 Teren neimprejmuit;

B. Partea II. Proprietari și acte

Inscrieri privitoare la dreptul de proprietate și alte drepturi reale		Referințe
/		
Act Normativ nr. Legea 7, din 13/03/1996 emis de PARLAMENTUL ROMÂNIEI (art.13 alin.14);		
B1	Intabulare, drept de PROPRIETATE, dobândit prin Lege, cota actuala 1/1, cota initiala 1/1 1) COMUNA CALOPĂR-Rezerva comisiei locale de fond funciar, CIF:4554181	A1

C. Partea III. SARCINI .

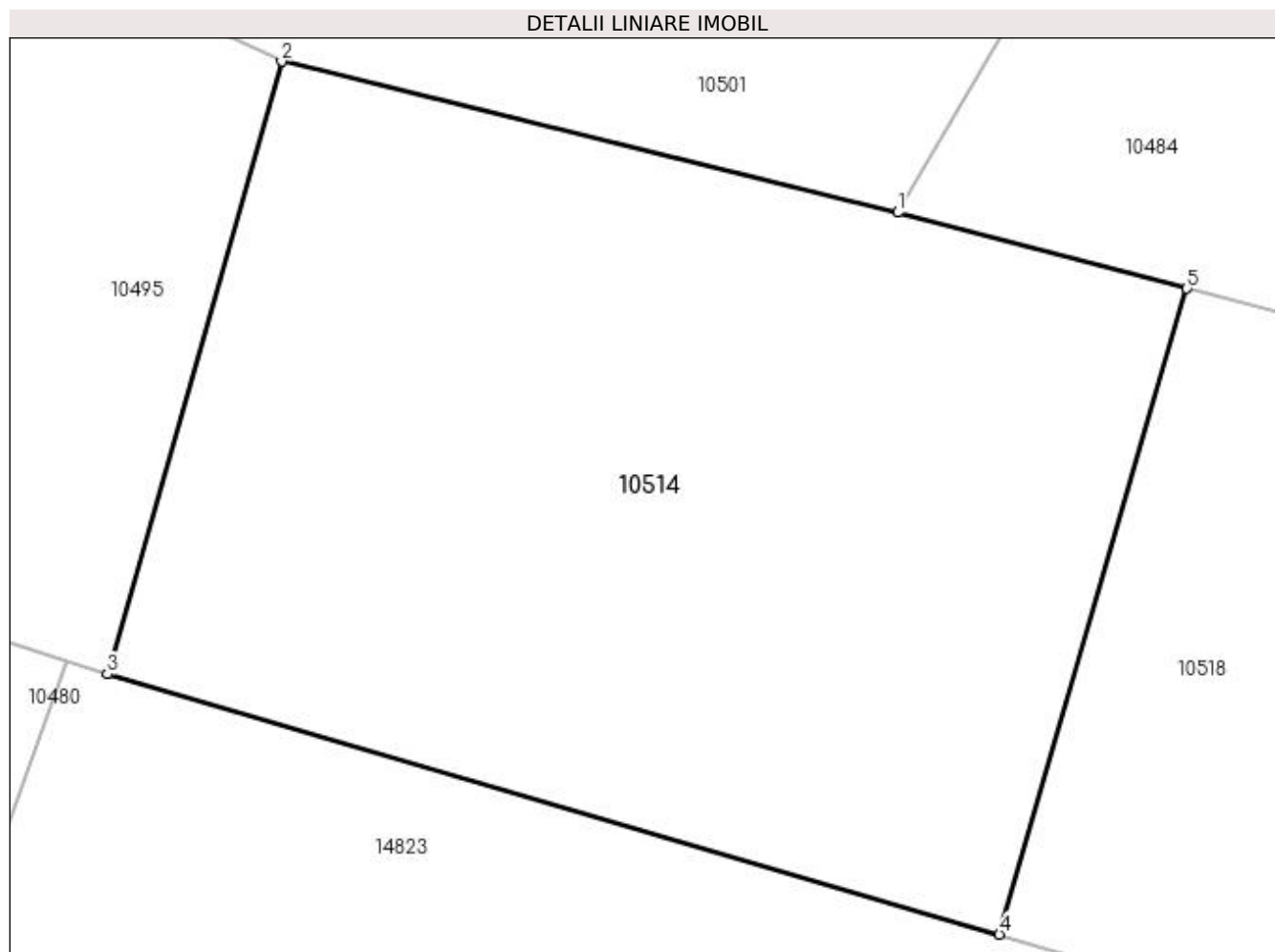
Inscrieri privind dezmembramintele dreptului de proprietate, drepturi reale de garanție și sarcini	Referințe
NU SUNT	

Anexa Nr. 1 La Partea I

Teren

Nr cadastral	Suprafața (mp)*	Observații / Referințe
	282	

* Suprafața este determinată în planul de proiecție Stereo 70.



Date referitoare la teren

Crt	Categorie folosință	Intravilan	Suprafața (mp)	Tarla	Parcelă	Nr. topo	Observații / Referințe
1	arabil	DA	282	193	38/1	-	

Lungime Segmente

1) Valorile lungimilor segmentelor sunt obținute din proiecție în plan.

Punct început	X / Y	Punct sfârșit	X / Y	Lungime segment (** (m)
1	407.010,596 294.965,299	2	406.997,345 294.968,544	13.643
2	406.997,345 294.968,544	3	406.993,593 294.955,384	13.684
3	406.993,593 294.955,384	4	407.012,774 294.949,788	19.981
4	407.012,774 294.949,788	5	407.016,811 294.963,668	14.455
5	407.016,811 294.963,668	1	407.010,596 294.965,299	6.425

**** Lungimile segmentelor sunt determinate în planul de proiecție Stereo 70 și sunt rotunjite la 1 milimetru.**

***** Distanța dintre puncte este formată din segmente cumulate ce sunt mai mici decât valoarea 1 milimetru.**

**DATE DESPRE IMOBILUL NR. 10515**

Oficiul de Cadastru și Publicitate Imobiliară DOLJ
Biroul de Cadastru și Publicitate Imobiliară Craiova

A. Partea I. Descrierea imobilului

TEREN Extravilan

Adresa: Nr. FN, Jud. Dolj, T193 P41

Nr. Crt	Nr cadastral Nr. topografic	Suprafața* (mp)	Observații / Referințe
A1		431	Sector cadastral:43 Teren neimprejmuit;

B. Partea II. Proprietari și acte

Inscrieri privitoare la dreptul de proprietate și alte drepturi reale		Referințe
/		
Act Normativ nr. Legea 7, din 13/03/1996 emis de PARLAMENTUL ROMÂNIEI (art.13 alin.14);		
B1	Intabulare, drept de PROPRIETATE, dobândit prin Lege, cota actuala 1/1, cota initiala 1/1 1) COMUNA CALOPĂR-Rezerva comisiei locale de fond funciar, CIF:4554181	A1

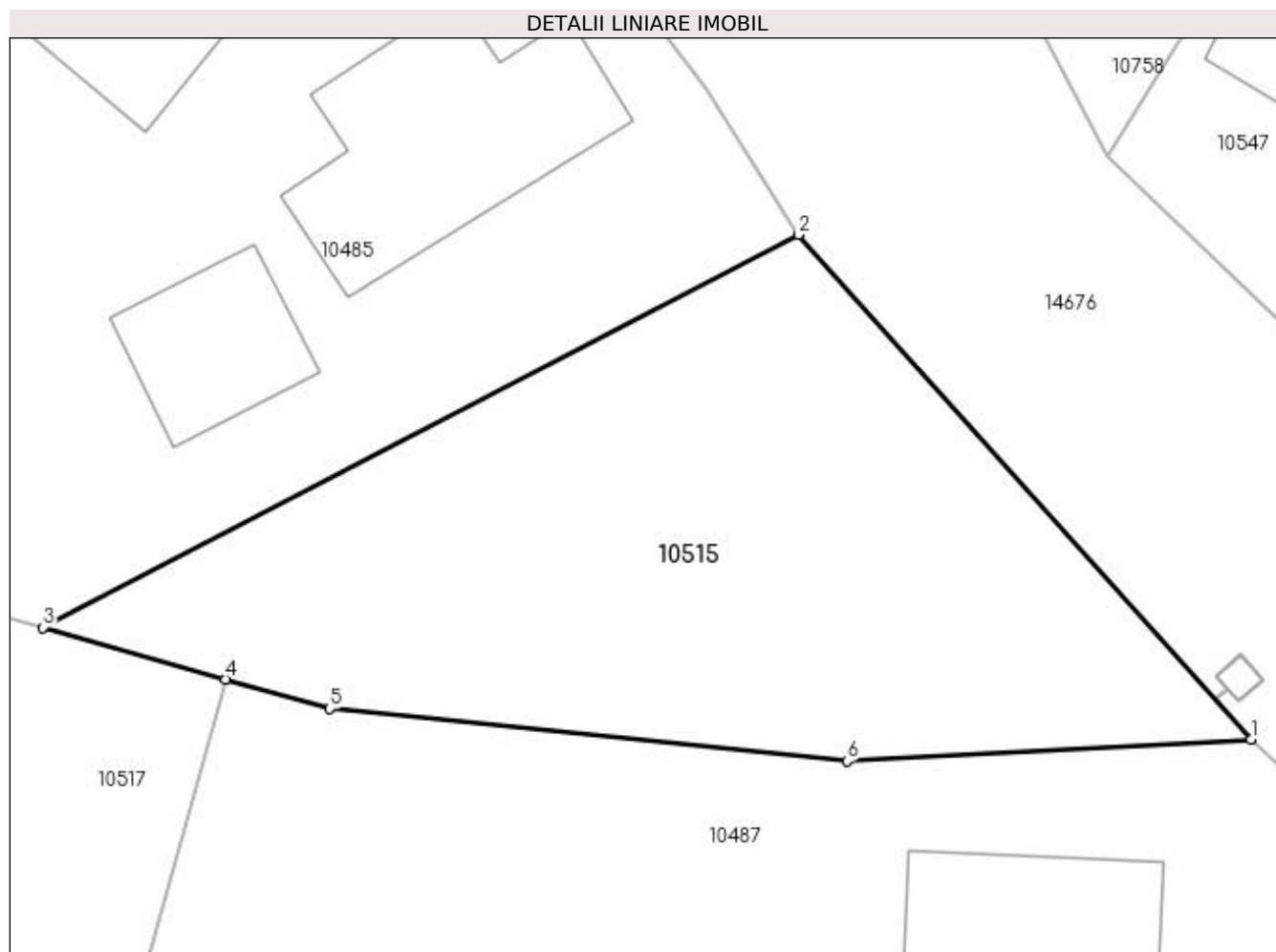
C. Partea III. SARCINI .

Inscrieri privind dezmembramintele dreptului de proprietate, drepturi reale de garanție și sarcini	Referințe
NU SUNT	

Anexa Nr. 1 La Partea I**Teren**

Nr cadastral	Suprafața (mp)*	Observații / Referințe
	431	

* Suprafața este determinată în planul de proiecție Stereo 70.

**Date referitoare la teren**

Crt	Categorie folosință	Intra vilan	Suprafața (mp)	Tarla	Parcelă	Nr. topo	Observații / Referințe
1	arabil	NU	431	193	41	-	

Lungime Segmente

1) Valorile lungimilor segmentelor sunt obținute din proiecție în plan.

Punct început	X / Y	Punct sfârșit	X / Y	Lungime segment (** (m)
1	407.111,856 294.946,193	2	407.095,465 294.964,453	24.538
2	407.095,465 294.964,453	3	407.068,131 294.950,237	30.81
3	407.068,131 294.950,237	4	407.074,747 294.948,368	6.875
4	407.074,747 294.948,368	5	407.078,511 294.947,305	3.911
5	407.078,511 294.947,305	6	407.097,225 294.945,4	18.811

Punct început	X / Y	Punct sfârşit	X / Y	Lungime segment (** (m)
6	407.097,225 294.945,4	1	407.111,856 294.946,193	14.652

** Lungimile segmentelor sunt determinate în planul de proiecţie Stereo 70 şi sunt rotunjite la 1 milimetru.

*** Distanţa dintre puncte este formată din segmente cumulate ce sunt mai mici decât valoarea 1 milimetru.

**DATE DESPRE IMOBILUL NR. 10516**

Oficiul de Cadastru și Publicitate Imobiliară DOLJ
Biroul de Cadastru și Publicitate Imobiliară Craiova

A. Partea I. Descrierea imobilului

TEREN Intravilan

Adresa: Loc. Bâzdâna, Nr. FN, Jud. Dolj, T193 P36/1

Nr. Crt	Nr cadastral Nr. topografic	Suprafața* (mp)	Observații / Referințe
A1		856	Sector cadastral:43 Teren neimprejmuit;

B. Partea II. Proprietari și acte

Inscrieri privitoare la dreptul de proprietate și alte drepturi reale	Referințe
/	
Act Normativ nr. Legea 7, din 13/03/1996 emis de PARLAMENTUL ROMÂNIEI (art.13 alin.14);	
B1	A1
Intabulare, drept de PROPRIETATE, dobândit prin Lege, cota actuala 1/1, cota initiala 1/1	
1) COMUNA CALOPĂR-Rezerva comisiei locale de fond funciar, CIF:4554181	

C. Partea III. SARCINI .

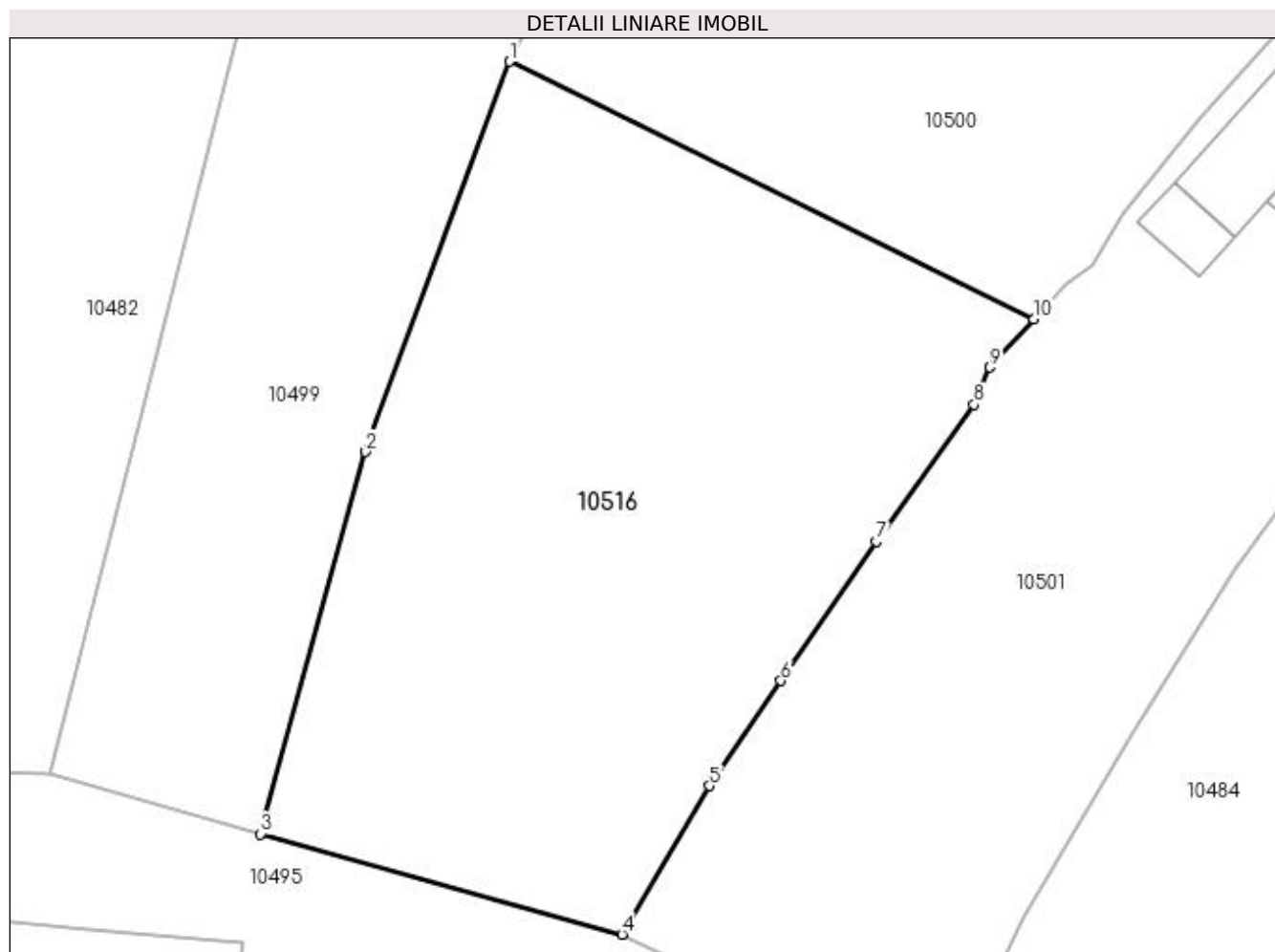
Inscrieri privind dezmembramintele dreptului de proprietate, drepturi reale de garanție și sarcini	Referințe
NU SUNT	

Anexa Nr. 1 La Partea I

Teren

Nr cadastral	Suprafața (mp)*	Observații / Referințe
	856	

* Suprafața este determinată în planul de proiecție Stereo 70.



Date referitoare la teren

Crt	Categorie folosință	Intravilan	Suprafața (mp)	Tarla	Parcelă	Nr. topo	Observații / Referințe
1	arabil	DA	856	193	36/1	-	

Lungime Segmente

1) Valorile lungimilor segmentelor sunt obținute din proiecție în plan.

Punct început	X / Y	Punct sfârșit	X / Y	Lungime segment (** (m)
1	406.988,834 295.012,052	2	406.981,914 294.993,246	20.039
2	406.981,914 294.993,246	3	406.976,838 294.974,833	19.1
3	406.976,838 294.974,833	4	406.994,279 294.969,997	18.099
4	406.994,279 294.969,997	5	406.998,473 294.977,151	8.293
5	406.998,473 294.977,151	6	407.001,928 294.982,213	6.129

Punct început	X / Y	Punct sfârșit	X / Y	Lungime segment (** (m)
6	407.001,928 294.982,213	7	407.006,524 294.988,929	8.138
7	407.006,524 294.988,929	8	407.011,244 294.995,528	8.113
8	407.011,244 294.995,528	9	407.011,998 294.997,315	1.94
9	407.011,998 294.997,315	10	407.014,116 294.999,641	3.146
10	407.014,116 294.999,641	1	406.988,834 295.012,052	28.164

** Lungimile segmentelor sunt determinate în planul de proiecție Stereo 70 și sunt rotunjite la 1 milimetru.

*** Distanța dintre puncte este formată din segmente cumulate ce sunt mai mici decât valoarea 1 milimetru.

**DATE DESPRE IMOBILUL NR. 10517**

Oficiul de Cadastru și Publicitate Imobiliară DOLJ
Biroul de Cadastru și Publicitate Imobiliară Craiova

A. Partea I. Descrierea imobilului

TEREN Intravilan

Nr. CF vechi:195
Nr. cadastral vechi:270/3

Adresa: Loc. Bâzdâna, Nr. FN, Jud. Dolj, T 221, P 42, P 42/1, P 94

Nr. Crt	Nr cadastral Nr. topografic	Suprafața* (mp)	Observații / Referințe
A1	33329	248	Sector cadastral:43 Teren neimprejmuit;

B. Partea II. Proprietari și acte

Inscrieri privitoare la dreptul de proprietate și alte drepturi reale		Referințe
8066 / 08/02/2008		
Act Notarial nr. aut nr 306, din 01/01/2008 emis de NP Gaspar MO;		
B1	Intabulare, drept de PROPRIETATE, dobandit prin Conventie, cota actuala 1/1, cota initiala 1/1 1) FLOREA CONSTANTA, LIPSA CNP 2) FLOREA CONSTANTIN, LIPSA CNP	A1

C. Partea III. SARCINI .

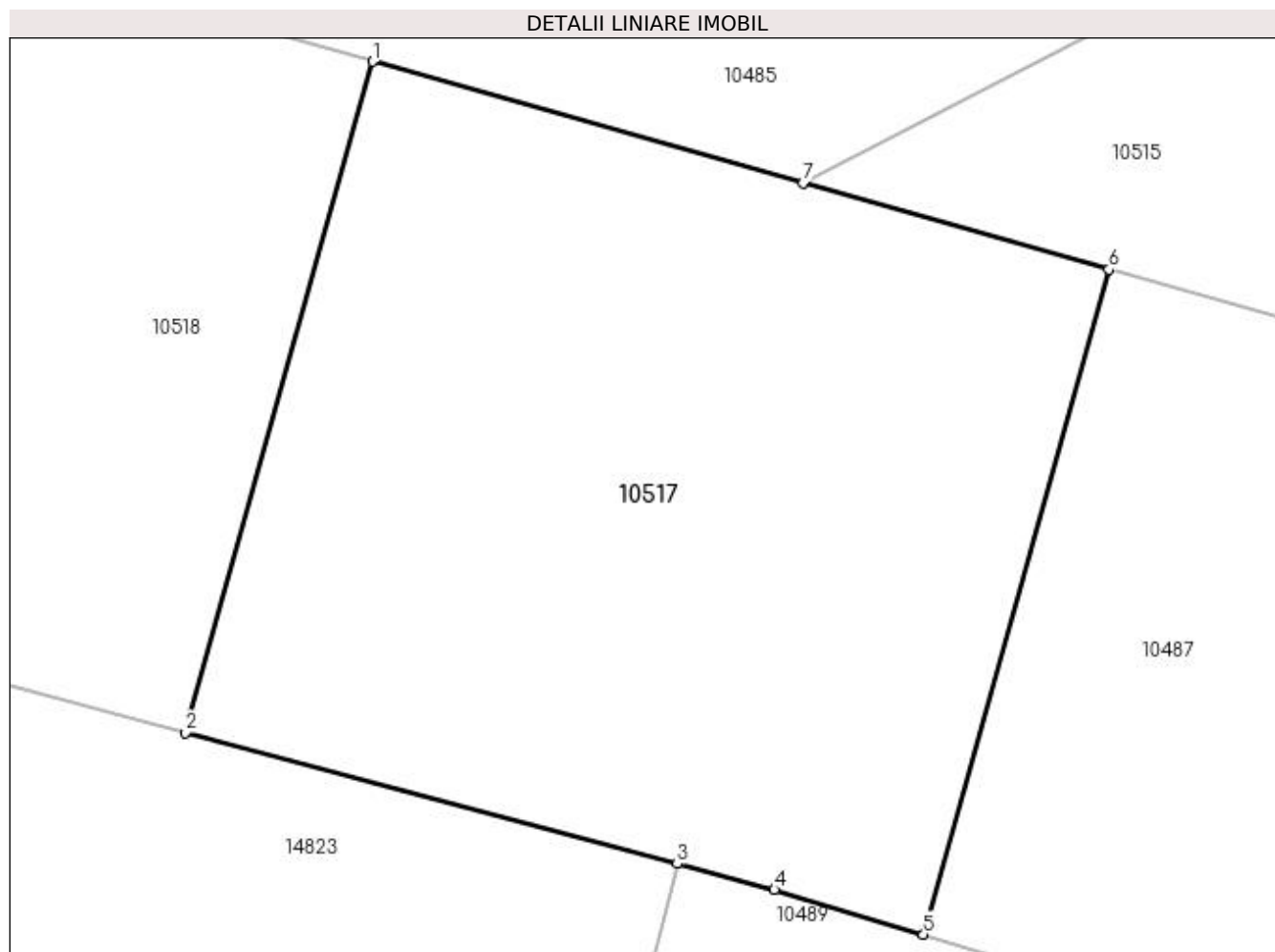
Inscrieri privind dezmembramintele dreptului de proprietate, drepturi reale de garanție și sarcini	Referințe
NU SUNT	

Anexa Nr. 1 La Partea I

Teren

Nr cadastral	Suprafața (mp)*	Observații / Referințe
33329	248	

* Suprafața este determinată în planul de proiecție Stereo 70.



Date referitoare la teren

Crt	Categorie folosință	Intravilan	Suprafața (mp)	Tarla	Parcelă	Nr. topo	Observații / Referințe
1	curți constructii	DA	248	221	42, 42/1, 94	-	

Lungime Segmente

1) Valorile lungimilor segmentelor sunt obținute din proiecție în plan.

Punct început	X / Y	Punct sfârșit	X / Y	Lungime segment (** (m)
1	407.058,803 294.952,871	2	407.054,75 294.938,34	15.086
2	407.054,75 294.938,34	3	407.065,401 294.935,508	11.021
3	407.065,401 294.935,508	4	407.067,505 294.934,949	2.177
4	407.067,505 294.934,949	5	407.070,734 294.933,98	3.371
5	407.070,734 294.933,98	6	407.074,747 294.948,368	14.937

Punct început	X / Y	Punct sfârșit	X / Y	Lungime segment (** (m)
6	407.074,747 294.948,368	7	407.068,131 294.950,237	6.875
7	407.068,131 294.950,237	1	407.058,803 294.952,871	9.693

** Lungimile segmentelor sunt determinate în planul de proiecție Stereo 70 și sunt rotunjite la 1 milimetru.

*** Distanța dintre puncte este formată din segmente cumulate ce sunt mai mici decât valoarea 1 milimetru.

**DATE DESPRE IMOBILUL NR. 10518**

Oficiul de Cadastru și Publicitate Imobiliară DOLJ
Biroul de Cadastru și Publicitate Imobiliară Craiova

A. Partea I. Descrierea imobilului

TEREN Intravilan

Nr. CF vechi:194
Nr. cadastral vechi:270/2

Adresa: Loc. Bâzdâna, Nr. FN, Jud. Dolj, T 221, P 42, P 42/1, P 94

Nr. Crt	Nr cadastral Nr. topografic	Suprafața* (mp)	Observații / Referințe
A1	33328	646	Sector cadastral:43 Teren neimprejmuit;

B. Partea II. Proprietari și acte

Inscrieri privitoare la dreptul de proprietate și alte drepturi reale		Referințe
8064 / 08/02/2008		
Act Notarial nr. aut nr 305, din 01/01/2008 emis de NP Gaspar MO;		
B1	Intabulare, drept de PROPRIETATE, dobandit prin Conventie, cota actuala 1/1, cota initiala 1/1 1) STERIE FLOAREA, LIPSA CNP	A1

C. Partea III. SARCINI .

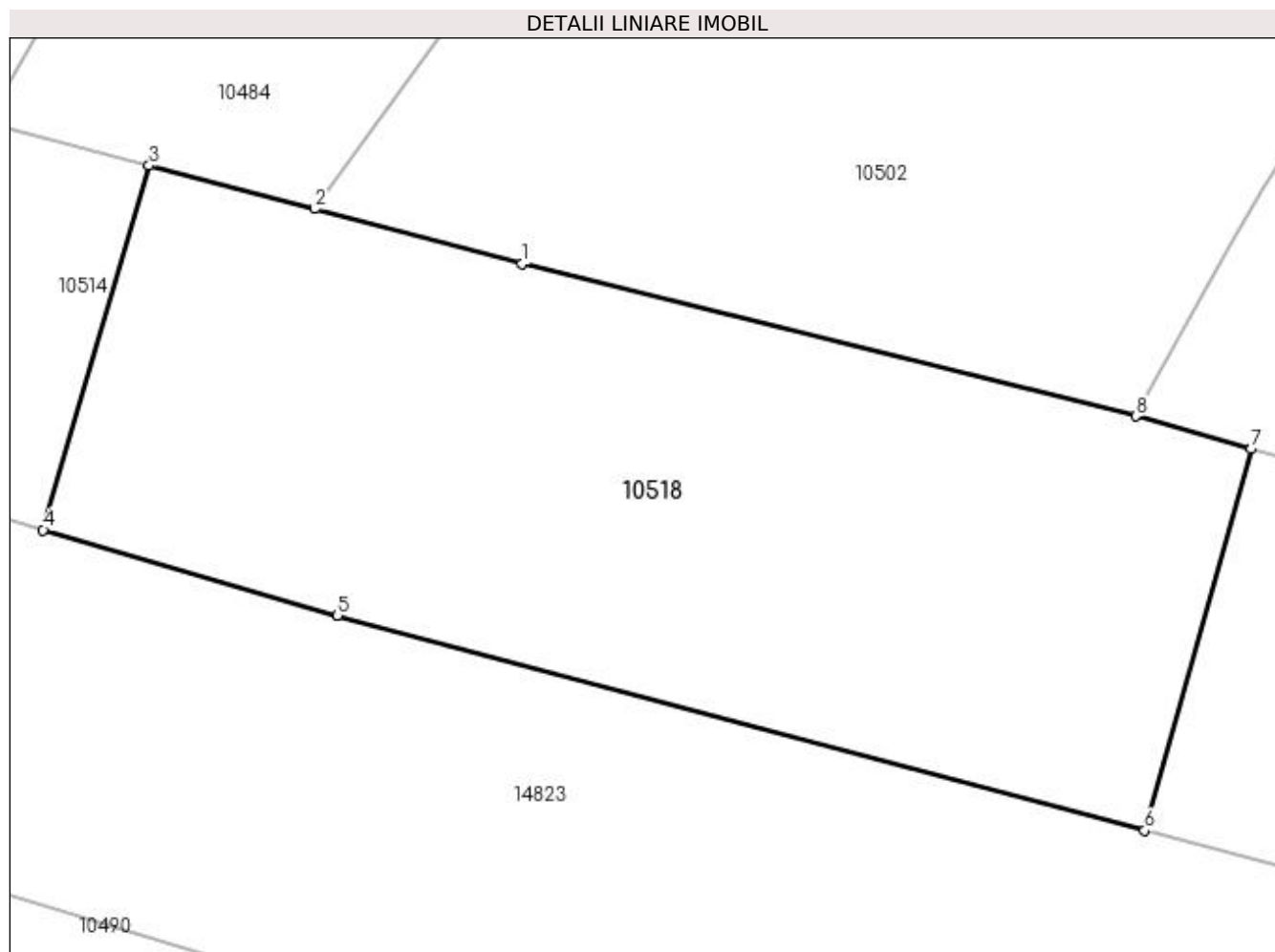
Inscrieri privind dezmembramintele dreptului de proprietate, drepturi reale de garanție și sarcini	Referințe
NU SUNT	

Anexa Nr. 1 La Partea I

Teren

Nr cadastral	Suprafața (mp)*	Observații / Referințe
33328	646	

* Suprafața este determinată în planul de proiecție Stereo 70.



Date referitoare la teren

Crt	Categorie folosință	Intra vilan	Suprafața (mp)	Tarla	Parcelă	Nr. topo	Observații / Referințe
1	curți constructii	DA	646	221	42, 42/1, 94	-	

Lungime Segmente

1) Valorile lungimilor segmentelor sunt obținute din proiecție în plan.

Punct început	X / Y	Punct sfârșit	X / Y	Lungime segment (** (m)
1	407.031,035 294.959,937	2	407.023,116 294.962,014	8.187
2	407.023,116 294.962,014	3	407.016,811 294.963,668	6.518
3	407.016,811 294.963,668	4	407.012,774 294.949,788	14.455
4	407.012,774 294.949,788	5	407.023,991 294.946,516	11.684
5	407.023,991 294.946,516	6	407.054,75 294.938,34	31.827

Punct început	X / Y	Punct sfârșit	X / Y	Lungime segment (** (m)
6	407.054,75 294.938,34	7	407.058,803 294.952,871	15.086
7	407.058,803 294.952,871	8	407.054,406 294.954,113	4.569
8	407.054,406 294.954,113	1	407.031,035 294.959,937	24.086

** Lungimile segmentelor sunt determinate în planul de proiecție Stereo 70 și sunt rotunjite la 1 milimetru.

*** Distanța dintre puncte este formată din segmente cumulate ce sunt mai mici decât valoarea 1 milimetru.

**DATE DESPRE IMOBILUL NR. 14752**

Oficiul de Cadastru și Publicitate Imobiliară DOLJ
Biroul de Cadastru și Publicitate Imobiliară Craiova

A. Partea I. Descrierea imobilului

TEREN Intravilan

Adresa: Loc. Bâzdâna, Nr. FN, Jud. Dolj, T221 P 22

Nr. Crt	Nr cadastral Nr. topografic	Suprafața* (mp)	Observații / Referințe
A1		600	Sector cadastral:43 Teren neimprejmit;

B. Partea II. Proprietari și acte

Inscrieri privitoare la dreptul de proprietate și alte drepturi reale		Referințe
/		
Act Administrativ nr. TDP1601-59460, din 19/10/1999 emis de CJSDPAT DOLJ;		
B1	Intabulare, drept de PROPRIETATE, dobândit prin Reconstituire, cota actuala 1/1, cota initiala 1/1 1) MIREA ION, lipsa cnp 2) MIREA CHIRIȚA, lipsa cnp 3) MIREA DUMITRU , lipsa cnp	A1

C. Partea III. SARCINI .

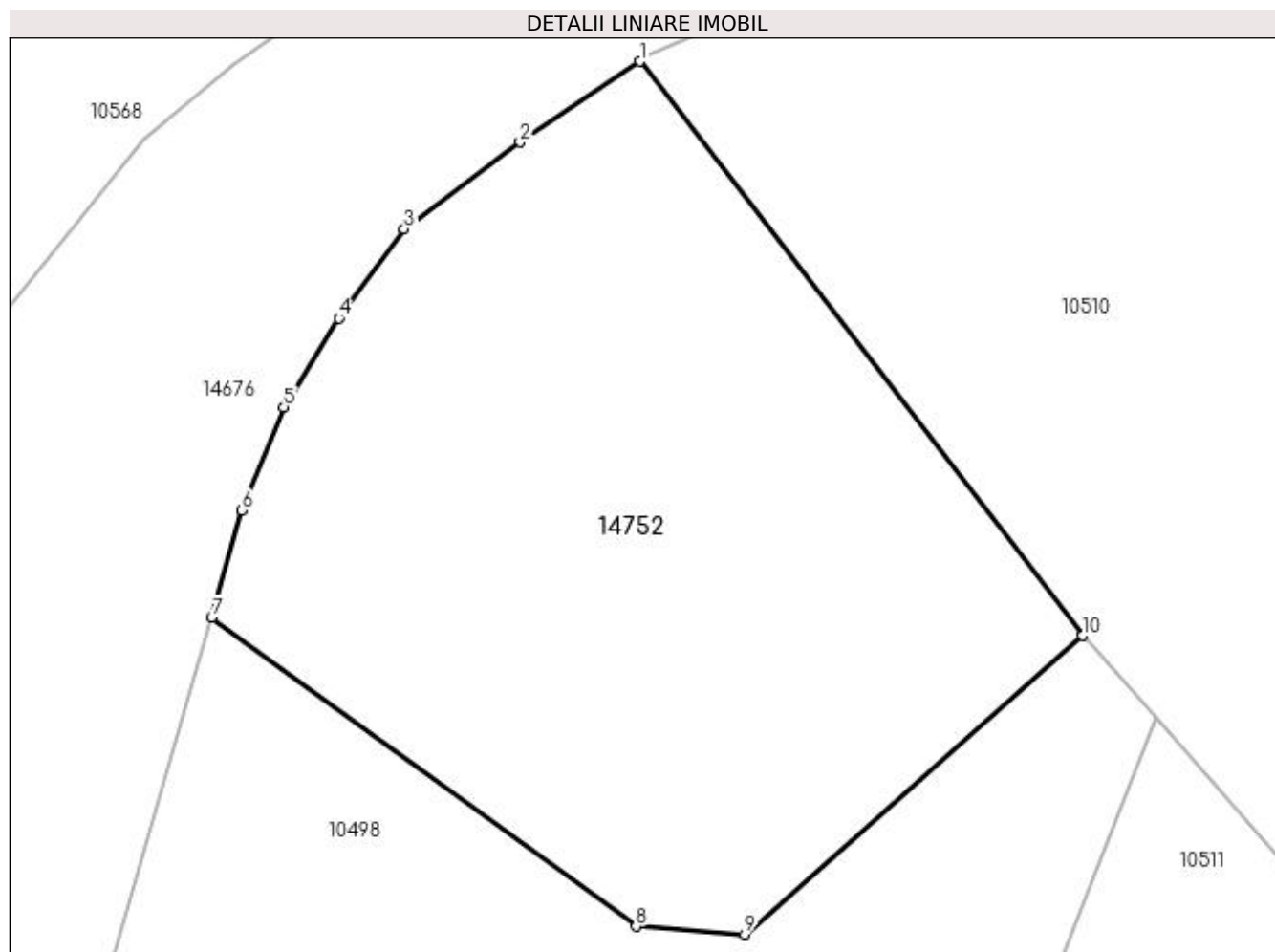
Inscrieri privind dezmembramintele dreptului de proprietate, drepturi reale de garanție și sarcini	Referințe
NU SUNT	

Anexa Nr. 1 La Partea I

Teren

Nr cadastral	Suprafața (mp)*	Observații / Referințe
	600	

* Suprafața este determinată în planul de proiecție Stereo 70.



Date referitoare la teren

Crt	Categorie folosință	Intra vilan	Suprafața (mp)	Tarla	Parcelă	Nr. topo	Observații / Referințe
1	curți constructii	DA	600	221	22	-	

Lungime Segmente

1) Valorile lungimilor segmentelor sunt obținute din proiecție în plan.

Punct început	X / Y	Punct sfârșit	X / Y	Lungime segment (** (m)
1	406.796,435 294.952,527	2	406.791,975 294.949,523	5.377
2	406.791,975 294.949,523	3	406.787,655 294.946,289	5.396
3	406.787,655 294.946,289	4	406.785,217 294.942,959	4.127
4	406.785,217 294.942,959	5	406.783,165 294.939,652	3.892
5	406.783,165 294.939,652	6	406.781,597 294.935,79	4.168

Punct început	X / Y	Punct sfârșit	X / Y	Lungime segment (** (m)
6	406.781,597 294.935,79	7	406.780,476 294.931,805	4.14
7	406.780,476 294.931,805	8	406.796,301 294.920,285	19.574
8	406.796,301 294.920,285	9	406.800,351 294.919,997	4.06
9	406.800,351 294.919,997	10	406.812,953 294.931,124	16.811
10	406.812,953 294.931,124	1	406.796,435 294.952,527	27.036

** Lungimile segmentelor sunt determinate în planul de proiecție Stereo 70 și sunt rotunjite la 1 milimetru.

*** Distanța dintre puncte este formată din segmente cumulate ce sunt mai mici decât valoarea 1 milimetru.

**DATE DESPRE IMOBILUL NR. 14823**

Oficiul de Cadastru și Publicitate Imobiliară DOLJ
Biroul de Cadastru și Publicitate Imobiliară Craiova

A. Partea I. Descrierea imobilului

TEREN Intravilan

Adresa: Loc. Bâzdâna, Jud. Dolj, T221 P43/2

Nr. Crt	Nr cadastral Nr. topografic	Suprafața* (mp)	Observații / Referințe
A1		1.074	Sector cadastral:43 Teren neimprejmuit;

B. Partea II. Proprietari și acte

Inscrieri privitoare la dreptul de proprietate și alte drepturi reale	Referințe
/	
Act Normativ nr. LEGEA 7, din 13/03/1996 emis de PARLAMENTUL ROMANIEI (ART 13 ALIN 15);	
B1	Inscrierea provizorie, drept de PROPRIETATE, dobandit prin Lege, cota actuala 1/1, cota initiala 1/1
	1) NEIDENTIFICAT NEIDENTIFICAT, CIF:0000000000000

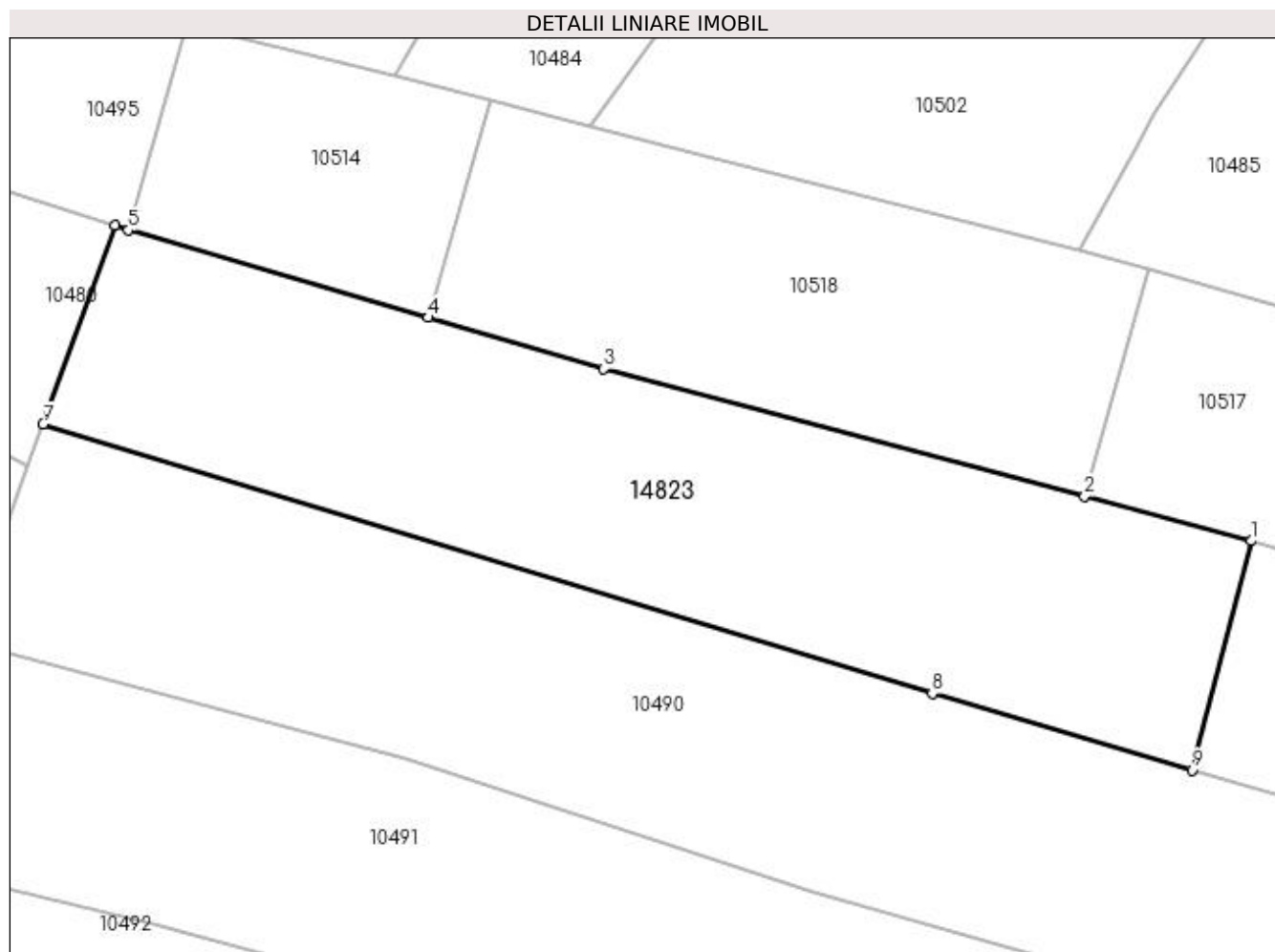
C. Partea III. SARCINI .

Inscrieri privind dezmembramintele dreptului de proprietate, drepturi reale de garanție și sarcini	Referințe
NU SUNT	

Anexa Nr. 1 La Partea I**Teren**

Nr cadastral	Suprafața (mp)*	Observații / Referințe
	1.074	

* Suprafața este determinată în planul de proiecție Stereo 70.

**Date referitoare la teren**

Crt	Categorie folosință	Intravilan	Suprafața (mp)	Tarla	Parcelă	Nr. topo	Observații / Referințe
1	arabil	DA	1.074	221	43/2	-	

Lungime Segmente

1) Valorile lungimilor segmentelor sunt obținute din proiecție în plan.

Punct început	X / Y	Punct sfârșit	X / Y	Lungime segment (** (m)
1	407.065,401 294.935,508	2	407.054,75 294.938,34	11.021
2	407.054,75 294.938,34	3	407.023,991 294.946,516	31.827
3	407.023,991 294.946,516	4	407.012,774 294.949,788	11.684
4	407.012,774 294.949,788	5	406.993,593 294.955,384	19.981
5	406.993,593 294.955,384	6	406.992,719 294.955,651	0.914

Punct început	X / Y	Punct sfârșit	X / Y	Lungime segment (** (m)
6	406.992,719 294.955,651	7	406.988,138 294.942,976	13.477
7	406.988,138 294.942,976	8	407.045,001 294.925,751	59.415
8	407.045,001 294.925,751	9	407.061,625 294.920,862	17.328
9	407.061,625 294.920,862	1	407.065,401 294.935,508	15.125

** Lungimile segmentelor sunt determinate în planul de proiecție Stereo 70 și sunt rotunjite la 1 milimetru.

*** Distanța dintre puncte este formată din segmente cumulate ce sunt mai mici decât valoarea 1 milimetru.

