

**DATE DESPRE IMOBILUL NR. 10519**

Oficiul de Cadastru și Publicitate Imobiliară DOLJ
Biroul de Cadastru și Publicitate Imobiliară Craiova

A. Partea I. Descrierea imobilului

TEREN Intravilan

Adresa: Loc. Bâzdâna, Nr. 15, Jud. Dolj, T221, P17

Nr. Crt	Nr cadastral Nr. topografic	Suprafața* (mp)	Observații / Referințe
A1		439	Sector cadastral:42 Teren neimprejmuit;

B. Partea II. Proprietari și acte

Inscrieri privitoare la dreptul de proprietate și alte drepturi reale		Referințe
/		
Act Administrativ nr. TDP 1376-44905, din 02/09/1998 emis de CJSDPAT DOLJ;		
B1	Intabulare, drept de PROPRIETATE, dobândit prin Reconstituire, cota actuala 1/1, cota initiala 1/1 1) MIREA VASILE, LIPSA CNP	A1

C. Partea III. SARCINI .

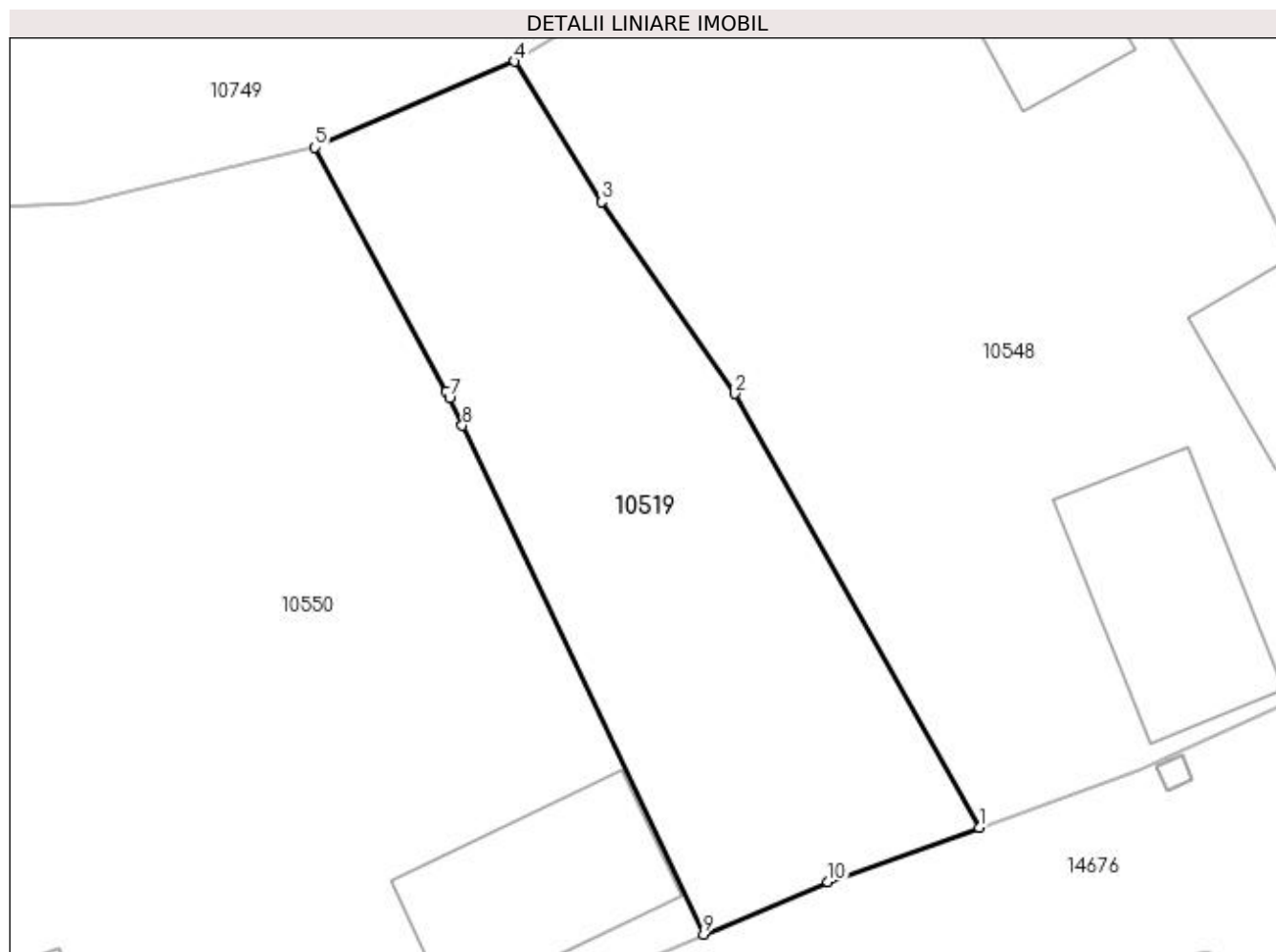
Inscrieri privind dezmembramintele dreptului de proprietate, drepturi reale de garanție și sarcini	Referințe
NU SUNT	

Anexa Nr. 1 La Partea I

Teren

Nr cadastral	Suprafața (mp)*	Observații / Referințe
	439	

* Suprafața este determinată în planul de proiecție Stereo 70.



Date referitoare la teren

Crt	Categorie folosință	Intravilan	Suprafața (mp)	Tarla	Parcelă	Nr. topo	Observații / Referințe
1	curți constructii	DA	439	221	17	-	

Lungime Segmente

1) Valorile lungimilor segmentelor sunt obținute din proiecție în plan.

Punct început	X / Y	Punct sfârșit	X / Y	Lungime segment (** (m)
1	406.899,167 294.993,479	2	406.888,419 295.012,551	21.892
2	406.888,419 295.012,551	3	406.882,54 295.020,982	10.278
3	406.882,54 295.020,982	4	406.878,722 295.027,161	7.263
4	406.878,722 295.027,161	5	406.869,942 295.023,384	9.558
5	406.869,942 295.023,384	6	406.875,715 295.012,648	12.19

Punct început	X / Y	Punct sfârșit	X / Y	Lungime segment (** (m)
6	406.875,715 295.012,648	7	406.875,857 295.012,348	0.332
7	406.875,857 295.012,348	8	406.876,427 295.011,146	1.33
8	406.876,427 295.011,146	9	406.887,03 294.988,775	24.757
9	406.887,03 294.988,775	10	406.892,513 294.991,066	5.942
10	406.892,513 294.991,066	1	406.899,167 294.993,479	7.078

** Lungimile segmentelor sunt determinate în planul de proiecție Stereo 70 și sunt rotunjite la 1 milimetru.

*** Distanța dintre puncte este formată din segmente cumulate ce sunt mai mici decât valoarea 1 milimetru.

**DATE DESPRE IMOBILUL NR. 10520**

Oficiul de Cadastru și Publicitate Imobiliară DOLJ
Biroul de Cadastru și Publicitate Imobiliară Craiova

A. Partea I. Descrierea imobilului

TEREN Necunoscut

Adresa: Loc. Bâzdâna, Nr. 65, Jud. Dolj, T221, P115,115/1,74

Nr. Crt	Nr cadastral Nr. topografic	Suprafața* (mp)	Observații / Referințe
A1		2.300	Sector cadastral:42 Teren neimprejmut;

Construcții

Crt	Nr cadastral Nr. topografic	Adresa	Observații / Referințe
A1.1		Loc. Bâzdâna, Nr. 65, Jud. Dolj, T221, P115,115/1,74	Nr. niveluri:1; S. construita la sol:58 mp;
A1.2		Loc. Bâzdâna, Nr. 65, Jud. Dolj, T221, P115,115/1,74	Nr. niveluri:1; S. construita la sol:27 mp;

B. Partea II. Proprietari și acte

Inscrieri privitoare la dreptul de proprietate și alte drepturi reale		Referințe
/		
Act Administrativ nr. TDP 18832, din 27/01/2015 emis de CJSDPAT DOLJ;		
B1	Intabulare, drept de PROPRIETATE, dobandit prin Reconstituire, cota actuala 1/1, cota initiala 1/1 1) AMZA TRAIAN, LIPSA CNP 2) IONESCU IOANA	A1
Act Normativ nr. Legea 7, din 13/03/1996 emis de PARLAMENTUL ROMANIEI;		
B2	Intabulare, drept de PROPRIETATE, dobandit prin Lege, cota actuala 1/1, cota initiala 1/1 1) AMZA TRAIAN, LIPSA CNP 2) IONESCU IOANA	A1.1, A1.2

C. Partea III. SARCINI .

Inscrieri privind dezmembramintele dreptului de proprietate, drepturi reale de garanție și sarcini	Referințe
NU SUNT	

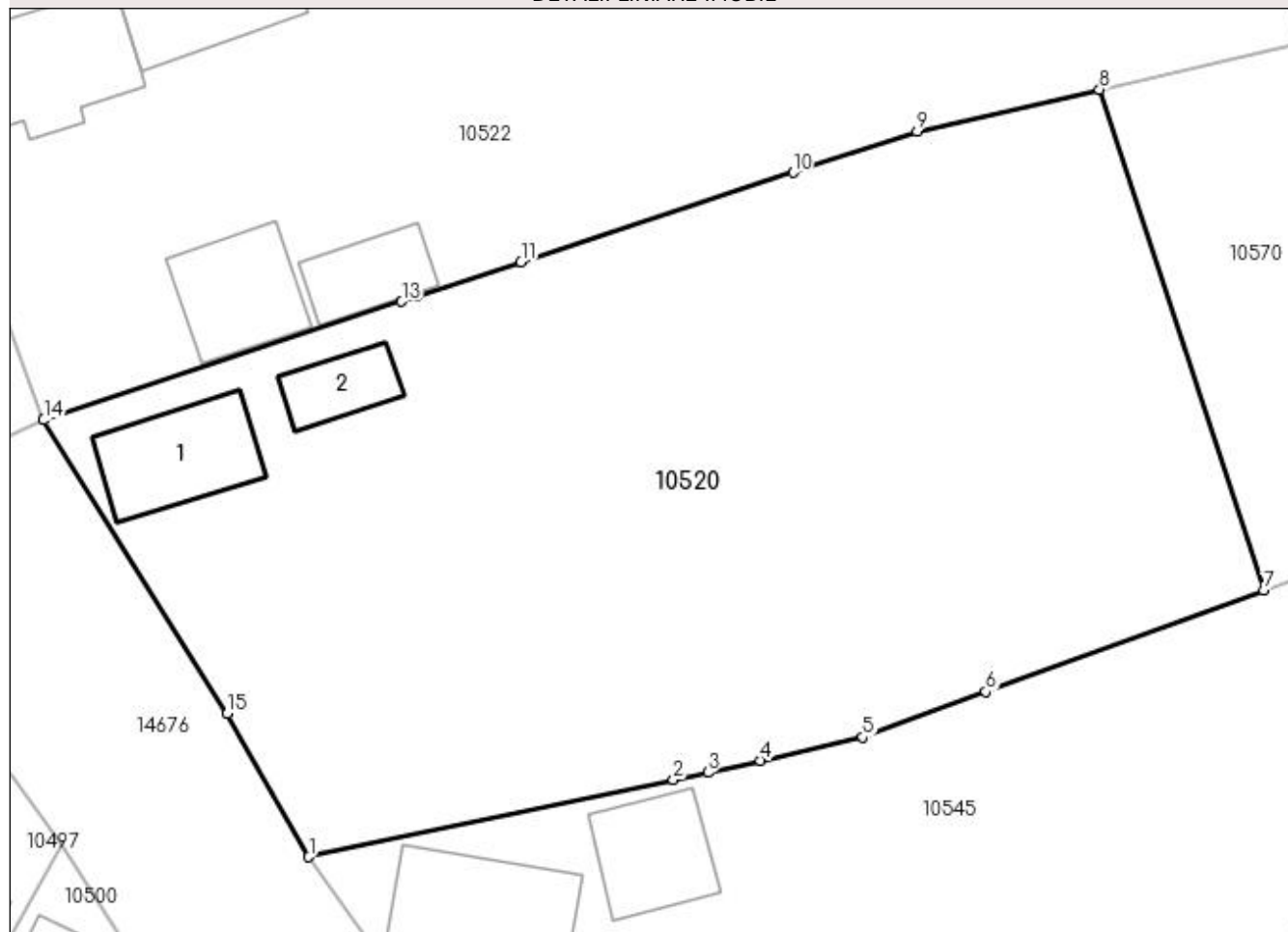
Anexa Nr. 1 La Partea I

Teren

Nr cadastral	Suprafața (mp)*	Observații / Referințe
	2.300	

* Suprafața este determinată în planul de proiecție Stereo 70.

DETALII LINIARE IMOBIL



Date referitoare la teren

Crt	Categorie folosință	Intra vilan	Suprafața (mp)	Tarla	Parcelă	Nr. topo	Observații / Referințe
1	curți constructii	DA	800	221,221,193	115,115/1,74	-	
2	arabil	DA	1.241	221,221,193	115,115/1,74	-	
3	arabil	NU	259	221,221,193	115,115/1,74	-	

Date referitoare la construcții

Crt	Număr	Destinație construcție	Supraf. (mp)	Situație juridică	Observații / Referințe
A1.1		construcții de locuințe	58	Cu acte	Nr. niveluri:1; S. construita la sol:58 mp;
A1.2		construcții anexa	27	Cu acte	Nr. niveluri:1; S. construita la sol:27 mp;

Lungime Segmente

1) Valorile lungimilor segmentelor sunt obținute din proiecție în plan.

Punct început	X / Y	Punct sfârșit	X / Y	Lungime segment (** (m)
1	407.041,294 295.043,238	2	407.064,69 295.048,18	23.912

Punct început	X / Y	Punct sfârșit	X / Y	Lungime segment (** (m)
2	407.064,69 295.048,18	3	407.066,888 295.048,645	2.247
3	407.066,888 295.048,645	4	407.070,263 295.049,417	3.462
4	407.070,263 295.049,417	5	407.076,82 295.050,919	6.727
5	407.076,82 295.050,919	6	407.084,717 295.053,824	8.414
6	407.084,717 295.053,824	7	407.102,549 295.060,332	18.982
7	407.102,549 295.060,332	8	407.092,002 295.092,428	33.784
8	407.092,002 295.092,428	9	407.080,308 295.089,729	12.001
9	407.080,308 295.089,729	10	407.072,348 295.087,107	8.381
10	407.072,348 295.087,107	11	407.054,906 295.081,362	18.364
11	407.054,906 295.081,362	12	407.048,186 295.079,14	7.078
12	407.048,186 295.079,14	13	407.047,254 295.078,832	0.982
13	407.047,254 295.078,832	14	407.024,281 295.071,236	24.196
14	407.024,281 295.071,236	15	407.036,059 295.052,42	22.198
15	407.036,059 295.052,42	1	407.041,294 295.043,238	10.57

** Lungimile segmentelor sunt determinate în planul de proiecție Stereo 70 și sunt rotunjite la 1 milimetru.

*** Distanța dintre puncte este formată din segmente cumulate ce sunt mai mici decât valoarea 1 milimetru.

**DATE DESPRE IMOBILUL NR. 10521**

Oficiul de Cadastru și Publicitate Imobiliară DOLJ
Biroul de Cadastru și Publicitate Imobiliară Craiova

A. Partea I. Descrierea imobilului

TEREN Necunoscut

Adresa: Loc. Bâzdâna, Nr. 67, Jud. Dolj, T221, P117,117/1

Nr. Crt	Nr cadastral Nr. topografic	Suprafața* (mp)	Observații / Referințe
A1		1.929	Sector cadastral:42 Teren neimprijmit;

Construcții

Crt	Nr cadastral Nr. topografic	Adresa	Observații / Referințe
A1.1		Loc. Bâzdâna, Nr. 67, Jud. Dolj, T221, P117,117/1	Nr. niveluri:1; S. construita la sol:72 mp;
A1.2		Loc. Bâzdâna, Nr. 67, Jud. Dolj, T221, P117,117/1	Nr. niveluri:1; S. construita la sol:26 mp;

B. Partea II. Proprietari și acte

Inscrieri privitoare la dreptul de proprietate și alte drepturi reale		Referințe
/		
Act Administrativ nr. TDP 1357-44905, din 18/08/1998 emis de CJSDPAT DOLJ;		
B1	Intabulare, drept de PROPRIETATE, dobandit prin Reconstituire, cota actuala 1/1, cota initiala 1/1 1) MORARU MARIN, LIPSA CNP	A1
Act Normativ nr. Legea 7, din 13/03/1996 emis de PARLAMENTUL ROMANIEI;		
B2	Intabulare, drept de PROPRIETATE, dobandit prin Lege, cota actuala 1/1, cota initiala 1/1 1) MORARU MARIN, LIPSA CNP	A1.1, A1.2

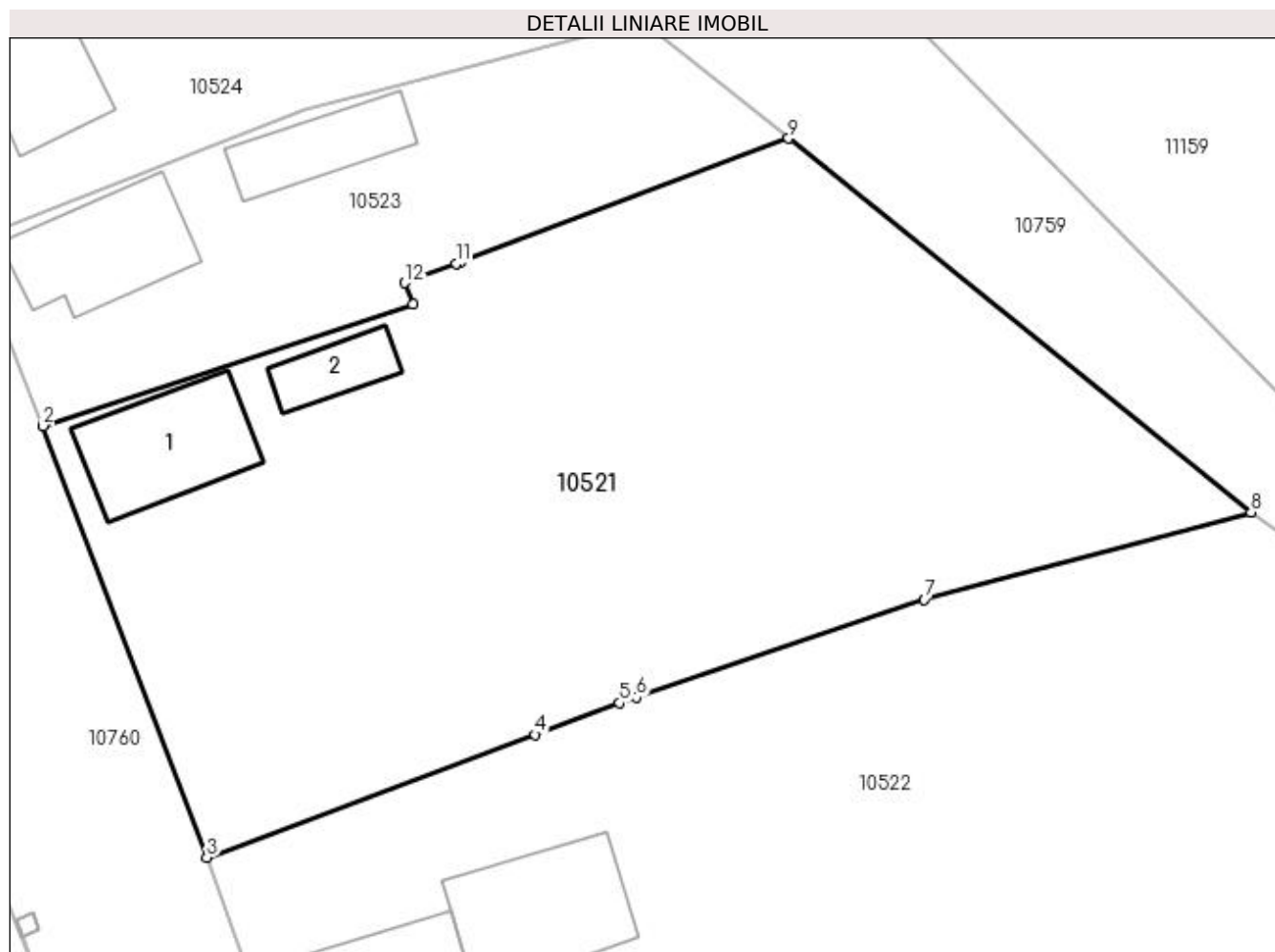
C. Partea III. SARCINI .

Inscrieri privind dezmembramintele dreptului de proprietate, drepturi reale de garanție și sarcini	Referințe
NU SUNT	

Teren

Nr cadastral	Suprafața (mp)*	Observații / Referințe
	1.929	

* Suprafața este determinată în planul de proiecție Stereo 70.



Date referitoare la teren

Crt	Categorie folosință	Intravilan	Suprafața (mp)	Tarla	Parcelă	Nr. topo	Observații / Referințe
1	curți constructii	DA	900	221	117,117/1	-	
2	arabil	NU	123	221	117,117/1	-	
3	arabil	DA	906	221	117,117/1	-	

Date referitoare la construcții

Crt	Număr	Destinație construcție	Supraf. (mp)	Situație juridică	Observații / Referințe
A1.1		construcții de locuințe	72	Cu acte	Nr. niveluri:1; S. construita la sol:72 mp;
A1.2		construcții anexa	26	Cu acte	Nr. niveluri:1; S. construita la sol:26 mp;

Lungime Segmente

1) Valorile lungimilor segmentelor sunt obținute din proiecție în plan.

Punct început	X / Y	Punct sfârșit	X / Y	Lungime segment (** (m))
1	407.026,367 295.139,008	2	407.001,967 295.131,003	25.68

Punct început	X / Y	Punct sfârșit	X / Y	Lungime segment (** (m)
2	407.001,967 295.131,003	3	407.012,76 295.102,537	30.443
3	407.012,76 295.102,537	4	407.034,425 295.110,649	23.134
4	407.034,425 295.110,649	5	407.039,974 295.112,727	5.925
5	407.039,974 295.112,727	6	407.041,119 295.113,115	1.209
6	407.041,119 295.113,115	7	407.060,123 295.119,548	20.063
7	407.060,123 295.119,548	8	407.081,665 295.125,313	22.3
8	407.081,665 295.125,313	9	407.051,154 295.149,969	39.228
9	407.051,154 295.149,969	10	407.029,543 295.141,824	23.095
10	407.029,543 295.141,824	11	407.029,208 295.141,697	0.358
11	407.029,208 295.141,697	12	407.025,831 295.140,424	3.609
12	407.025,831 295.140,424	1	407.026,367 295.139,008	1.514

** Lungimile segmentelor sunt determinate în planul de proiecție Stereo 70 și sunt rotunjite la 1 milimetru.

*** Distanța dintre puncte este formată din segmente cumulate ce sunt mai mici decât valoarea 1 milimetru.

**DATE DESPRE IMOBILUL NR. 10522**

Oficiul de Cadastru și Publicitate Imobiliară DOLJ
Biroul de Cadastru și Publicitate Imobiliară Craiova

A. Partea I. Descrierea imobilului

TEREN Necunoscut

Adresa: Loc. Bâzdâna, Nr. 66, Jud. Dolj, T221, P116,116/1

Nr. Crt	Nr cadastral Nr. topografic	Suprafața* (mp)	Observații / Referințe
A1		2.801	Sector cadastral:42 Teren imprejmuit;

Construcții

Crt	Nr cadastral Nr. topografic	Adresa	Observații / Referințe
A1.1		Loc. Bâzdâna, Nr. 66, Jud. Dolj, T221, P116,116/1	Nr. niveluri:1; S. construita la sol:88 mp;
A1.2		Loc. Bâzdâna, Nr. 66, Jud. Dolj, T221, P116,116/1	Nr. niveluri:1; S. construita la sol:85 mp;
A1.3		Loc. Bâzdâna, Nr. 66, Jud. Dolj, T221, P116,116/1	Nr. niveluri:1; S. construita la sol:53 mp;
A1.4		Loc. Bâzdâna, Nr. 66, Jud. Dolj, T221, P116,116/1	Nr. niveluri:1; S. construita la sol:34 mp;

B. Partea II. Proprietari și acte

Inscrieri privitoare la dreptul de proprietate și alte drepturi reale		Referințe
/		
Act Administrativ nr. TDP 1476-48574, din 25/11/1998 emis de CJSDPAT DOLJ;		
B1	Intabulare, drept de PROPRIETATE, dobandit prin Reconstituire, cota actuala 1/1, cota initiala 1/1 1) STANCU NICOLIȚA, LIPSA CNP	A1
Act Normativ nr. Legea 7, din 13/03/1996 emis de PARLAMENTUL ROMANIEI;		
B2	Intabulare, drept de PROPRIETATE, dobandit prin Lege, cota actuala 1/1, cota initiala 1/1 1) STANCU NICOLIȚA, LIPSA CNP	A1.1, A1.2, A1.3, A1.4

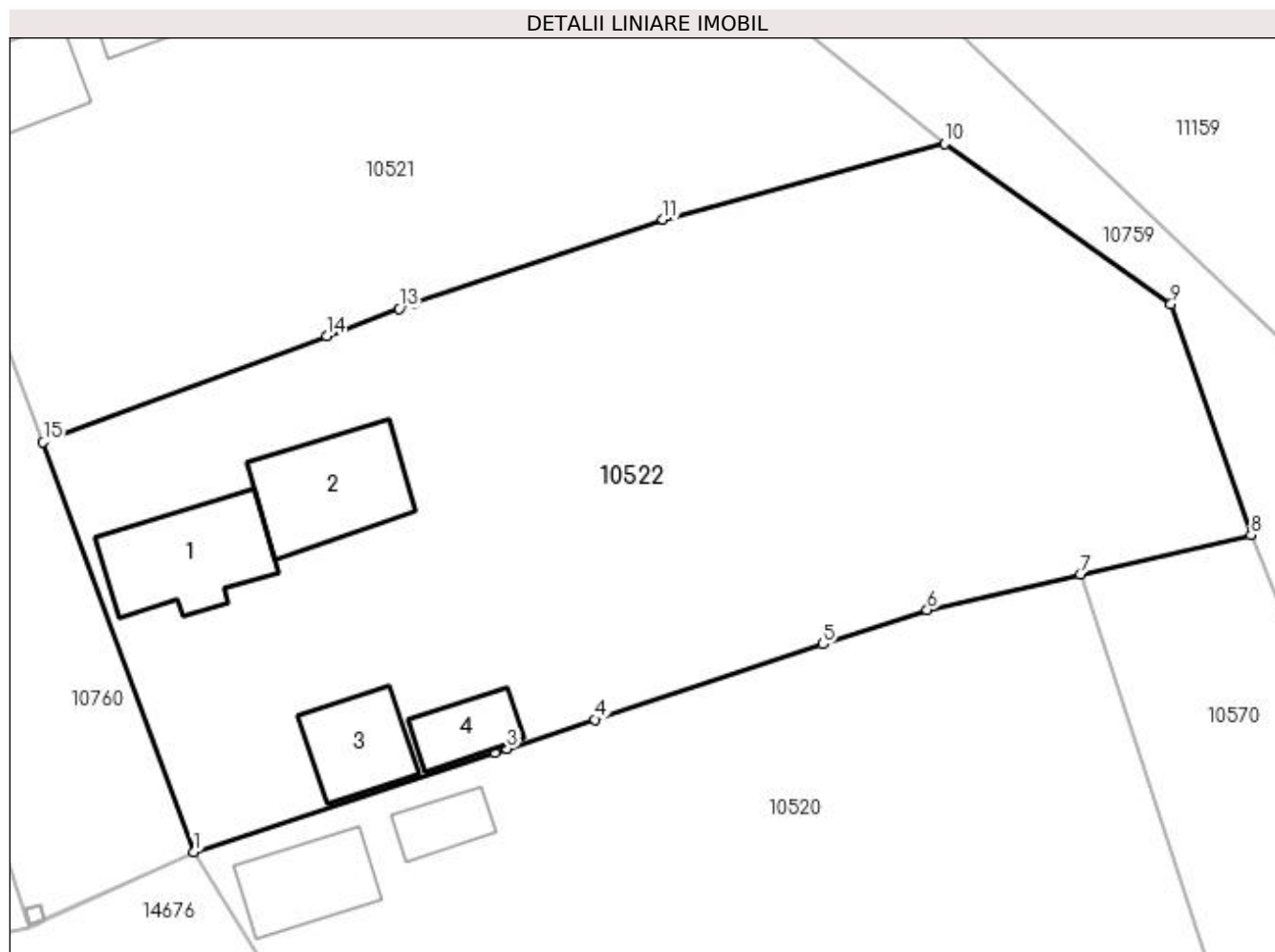
C. Partea III. SARCINI .

Inscrieri privind dezmembramintele dreptului de proprietate, drepturi reale de garanție și sarcini	Referințe
NU SUNT	

Anexa Nr. 1 La Partea I**Teren**

Nr cadastral	Suprafața (mp)*	Observații / Referințe
	2.801	

* Suprafața este determinată în planul de proiecție Stereo 70.

**Date referitoare la teren**

Crt	Categorie folosință	Intravilan	Suprafața (mp)	Tarla	Parcelă	Nr. topo	Observații / Referințe
1	curți construcții	DA	800	221	116,116/1	-	
2	arabil	NU	720	221	116,116/1	-	
3	arabil	DA	1.281	221	116,116/1	-	

Date referitoare la construcții

Crt	Număr	Destinație construcție	Supraf. (mp)	Situație juridică	Observații / Referințe
A1.1		construcții de locuințe	88	Cu acte	Nr. niveluri:1; S. construita la sol:88 mp;
A1.2		construcții de locuințe	85	Cu acte	Nr. niveluri:1; S. construita la sol:85 mp;
A1.3		construcții anexa	53	Cu acte	Nr. niveluri:1; S. construita la sol:53 mp;
A1.4		construcții anexa	34	Cu acte	Nr. niveluri:1; S. construita la sol:34 mp;

Lungime Segmente

1) Valorile lungimilor segmentelor sunt obținute din proiecție în plan.

Punct început	X / Y	Punct sfârșit	X / Y	Lungime segment (** (m)
1	407.024,281 295.071,236	2	407.047,254 295.078,832	24.196
2	407.047,254 295.078,832	3	407.048,186 295.079,14	0.982
3	407.048,186 295.079,14	4	407.054,906 295.081,362	7.078
4	407.054,906 295.081,362	5	407.072,348 295.087,107	18.364
5	407.072,348 295.087,107	6	407.080,308 295.089,729	8.381
6	407.080,308 295.089,729	7	407.092,002 295.092,428	12.001
7	407.092,002 295.092,428	8	407.105,054 295.095,439	13.395
8	407.105,054 295.095,439	9	407.098,933 295.113,101	18.693
9	407.098,933 295.113,101	10	407.081,665 295.125,313	21.15
10	407.081,665 295.125,313	11	407.060,123 295.119,548	22.3
11	407.060,123 295.119,548	12	407.041,119 295.113,115	20.063
12	407.041,119 295.113,115	13	407.039,974 295.112,727	1.209
13	407.039,974 295.112,727	14	407.034,425 295.110,649	5.925
14	407.034,425 295.110,649	15	407.012,76 295.102,537	23.134
15	407.012,76 295.102,537	1	407.024,281 295.071,236	33.354

** Lungimile segmentelor sunt determinate în planul de proiecție Stereo 70 și sunt rotunjite la 1 milimetru.

*** Distanța dintre puncte este formată din segmente cumulate ce sunt mai mici decât valoarea 1 milimetru.

**DATE DESPRE IMOBILUL NR. 10523**

Oficiul de Cadastru și Publicitate Imobiliară DOLJ
Biroul de Cadastru și Publicitate Imobiliară Craiova

A. Partea I. Descrierea imobilului

TEREN Intravilan

Adresa: Loc. Bâzdâna, Nr. 68, Jud. Dolj, T221, P118,118/1

Nr. Crt	Nr cadastral Nr. topografic	Suprafața* (mp)	Observații / Referințe
A1		633	Sector cadastral:42 Teren neimprijmit;

Construcții

Crt	Nr cadastral Nr. topografic	Adresa	Observații / Referințe
A1.1		Loc. Bâzdâna, Nr. 68, Jud. Dolj, T221, P118,118/1	Nr. niveluri:1; S. construita la sol:72 mp;
A1.2		Loc. Bâzdâna, Nr. 68, Jud. Dolj, T221, P118,118/1	Nr. niveluri:1; S. construita la sol:44 mp;

B. Partea II. Proprietari și acte

Inscrieri privitoare la dreptul de proprietate și alte drepturi reale		Referințe
/		
Act Administrativ nr. TDP 1358-44905, din 18/08/1998 emis de CJSDPAT DOLJ;		
B1	Intabulare, drept de PROPRIETATE, dobandit prin Reconstituire, cota actuala 1/1, cota initiala 1/1 1) COSTEA ȘTEFAN, LIPSA CNP	A1
Act Normativ nr. Legea 7, din 13/03/1996 emis de PARLAMENTUL ROMANIEI;		
B2	Intabulare, drept de PROPRIETATE, dobandit prin Lege, cota actuala 1/1, cota initiala 1/1 1) COSTEA ȘTEFAN, LIPSA CNP	A1.1, A1.2

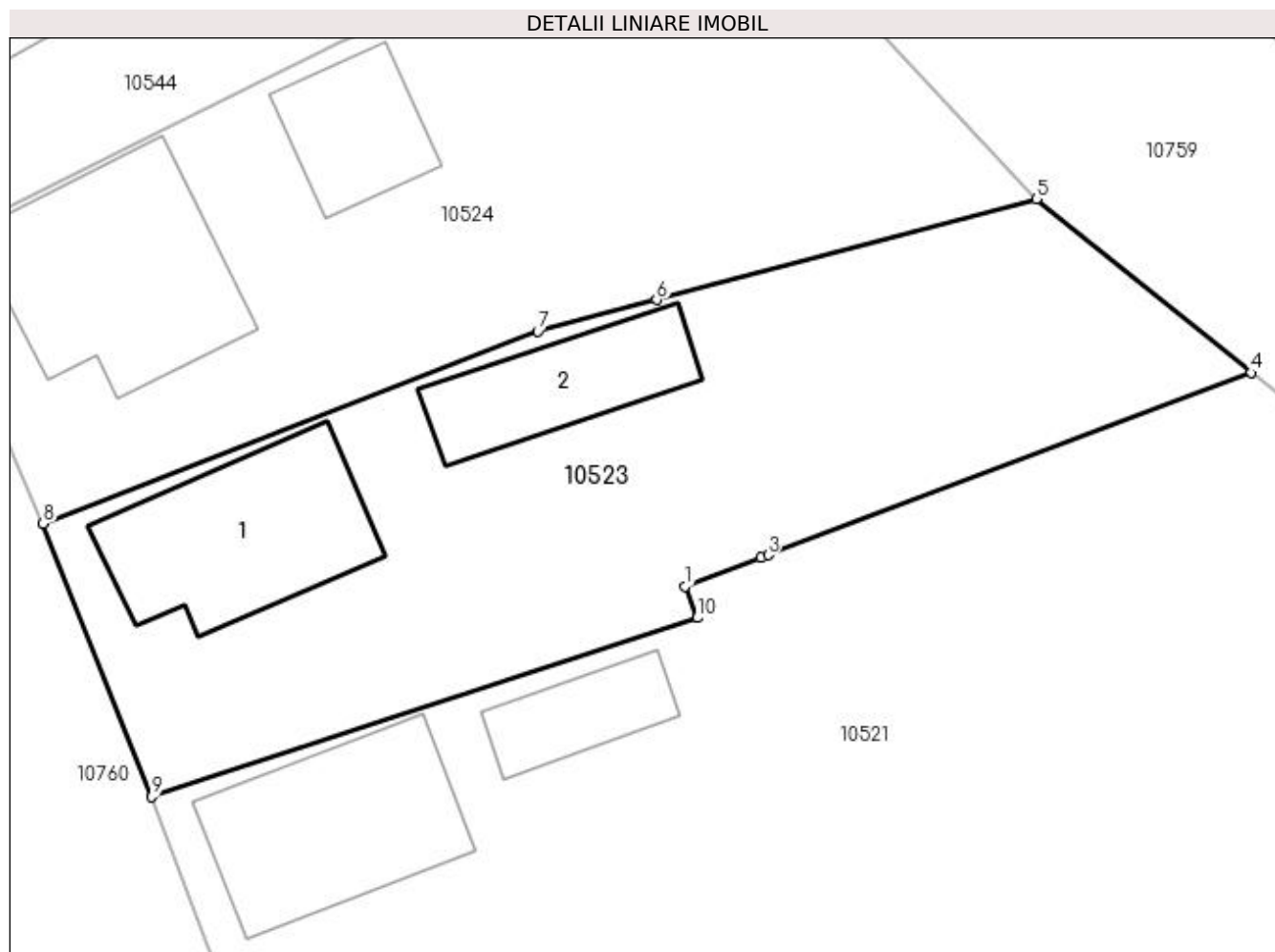
C. Partea III. SARCINI .

Inscrieri privind dezmembramintele dreptului de proprietate, drepturi reale de garanție și sarcini	Referințe
NU SUNT	

Anexa Nr. 1 La Partea I**Teren**

Nr cadastral	Suprafața (mp)*	Observații / Referințe
	633	

* Suprafața este determinată în planul de proiecție Stereo 70.

**Date referitoare la teren**

Crt	Categorie folosință	Intra vilan	Suprafața (mp)	Tarla	Parcelă	Nr. topo	Observații / Referințe
1	curți constructii	DA	400	221	118,118/1	-	
2	arabil	DA	233	221	118,118/1	-	

Date referitoare la construcții

Crt	Număr	Destinație construcție	Supraf. (mp)	Situație juridică	Observații / Referințe
A1.1		construcții de locuințe	72	Cu acte	Nr. niveluri:1; S. construita la sol:72 mp;
A1.2		construcții anexa	44	Cu acte	Nr. niveluri:1; S. construita la sol:44 mp;

Lungime Segmente

1) Valorile lungimilor segmentelor sunt obținute din proiecție în plan.

Punct început	X / Y	Punct sfârșit	X / Y	Lungime segment (** (m)
1	407.025,831 295.140,424	2	407.029,208 295.141,697	3.609
2	407.029,208 295.141,697	3	407.029,543 295.141,824	0.358

Punct început	X / Y	Punct sfârșit	X / Y	Lungime segment (** (m)
3	407.029,543 295.141,824	4	407.051,154 295.149,969	23.095
4	407.051,154 295.149,969	5	407.041,54 295.157,738	12.361
5	407.041,54 295.157,738	6	407.024,559 295.153,229	17.569
6	407.024,559 295.153,229	7	407.019,239 295.151,816	5.504
7	407.019,239 295.151,816	8	406.997,099 295.143,224	23.749
8	406.997,099 295.143,224	9	407.001,967 295.131,003	13.155
9	407.001,967 295.131,003	10	407.026,367 295.139,008	25.68
10	407.026,367 295.139,008	1	407.025,831 295.140,424	1.514

** Lungimile segmentelor sunt determinate în planul de proiecție Stereo 70 și sunt rotunjite la 1 milimetru.

*** Distanța dintre puncte este formată din segmente cumulate ce sunt mai mici decât valoarea 1 milimetru.

**DATE DESPRE IMOBILUL NR. 10524**

Oficiul de Cadastru și Publicitate Imobiliară DOLJ
Biroul de Cadastru și Publicitate Imobiliară Craiova

A. Partea I. Descrierea imobilului

TEREN Intravilan

Adresa: Loc. Bâzdâna, Nr. 69, Jud. Dolj, T221, P119

Nr. Crt	Nr cadastral Nr. topografic	Suprafața* (mp)	Observații / Referințe
A1		669	Sector cadastral:42 Teren imprejmuit;

Construcții

Crt	Nr cadastral Nr. topografic	Adresa	Observații / Referințe
A1.1		Loc. Bâzdâna, Nr. 69, Jud. Dolj, T221, P119	Nr. niveluri:2; S. construita la sol:86 mp;
A1.2		Loc. Bâzdâna, Nr. 69, Jud. Dolj, T221, P119	Nr. niveluri:1; S. construita la sol:35 mp;

B. Partea II. Proprietari și acte

Inscrieri privitoare la dreptul de proprietate și alte drepturi reale		Referințe
/		
Act Administrativ nr. TDP 1395-44905, din 08/08/1998 emis de CJSDPAT DOLJ;		
B1	Intabulare, drept de PROPRIETATE, dobandit prin Reconstituire, cota actuala 1/1, cota initiala 1/1 1) BIZOI IOIN, LIPSA CNP	A1
Act Normativ nr. Legea 7, din 13/03/1996 emis de PARLAMENTUL ROMANIEI;		
B2	Intabulare, drept de PROPRIETATE, dobandit prin Lege, cota actuala 1/1, cota initiala 1/1 1) BIZOI IOIN, LIPSA CNP	A1.1, A1.2

C. Partea III. SARCINI .

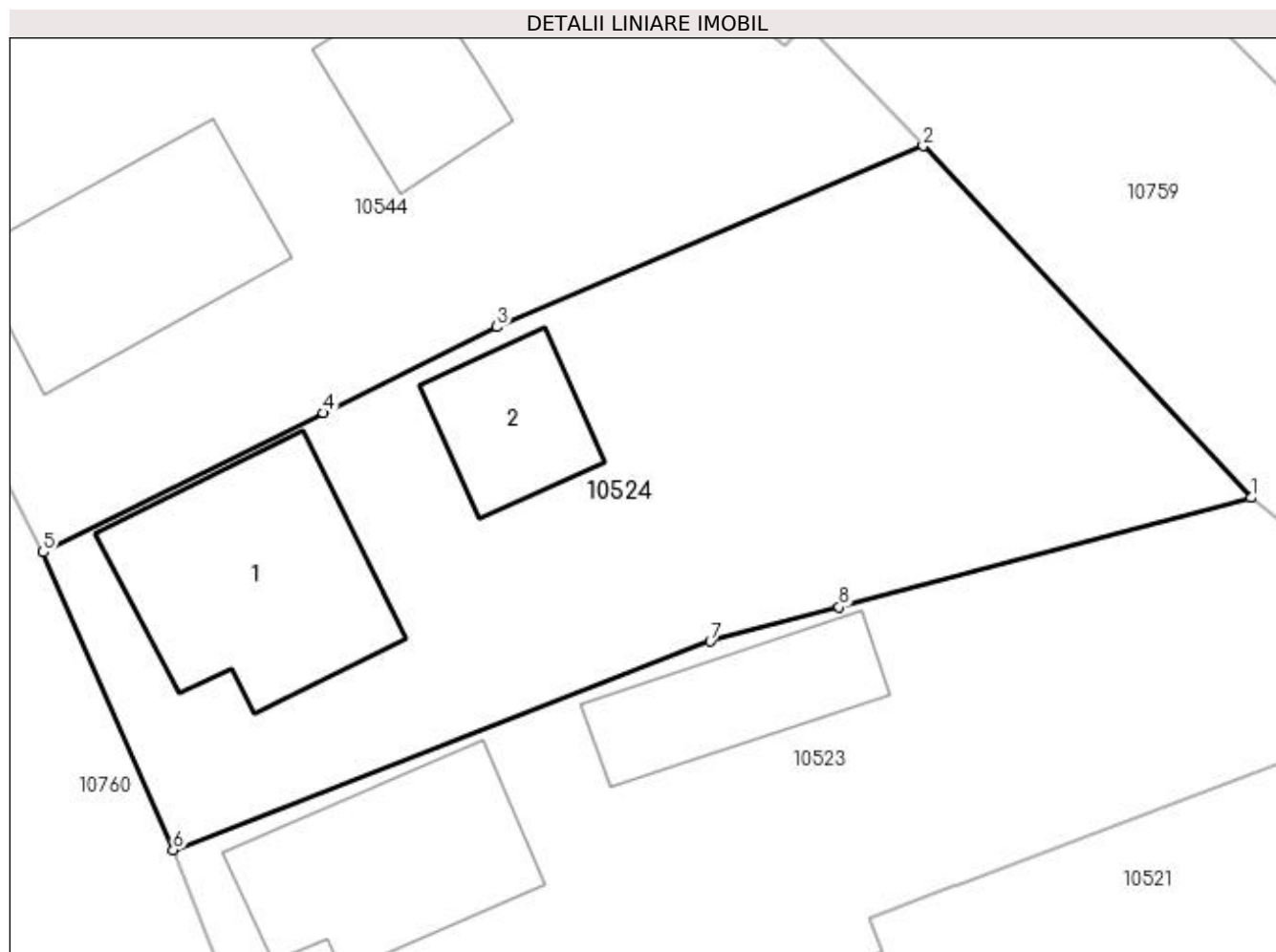
Inscrieri privind dezmembramintele dreptului de proprietate, drepturi reale de garanție și sarcini	Referințe
NU SUNT	

Anexa Nr. 1 La Partea I

Teren

Nr cadastral	Suprafața (mp)*	Observații / Referințe
	669	

* Suprafața este determinată în planul de proiecție Stereo 70.



Date referitoare la teren

Crt	Categorie folosință	Intra vilan	Suprafața (mp)	Tarla	Parcelă	Nr. topo	Observații / Referințe
1	curți constructii	DA	669	221	119	-	

Date referitoare la construcții

Crt	Număr	Destinație construcție	Supraf. (mp)	Situație juridică	Observații / Referințe
A1.1		construcții de locuințe	86	Cu acte	Nr. niveluri:2; S. construita la sol:86 mp;
A1.2		construcții anexa	35	Cu acte	Nr. niveluri:1; S. construita la sol:35 mp;

Lungime Segmente

1) Valorile lungimilor segmentelor sunt obținute din proiecție în plan.

Punct început	X / Y	Punct sfârșit	X / Y	Lungime segment (** (m)
1	407.041,54 295.157,738	2	407.028,023 295.172,232	19.819
2	407.028,023 295.172,232	3	407.010,448 295.164,78	19.09
3	407.010,448 295.164,78	4	407.003,291 295.161,229	7.99

Punct început	X / Y	Punct sfârșit	X / Y	Lungime segment (** (m)
4	407.003,291 295.161,229	5	406.991,735 295.155,496	12.9
5	406.991,735 295.155,496	6	406.997,099 295.143,224	13.393
6	406.997,099 295.143,224	7	407.019,239 295.151,816	23.749
7	407.019,239 295.151,816	8	407.024,559 295.153,229	5.504
8	407.024,559 295.153,229	1	407.041,54 295.157,738	17.569

** Lungimile segmentelor sunt determinate în planul de proiecție Stereo 70 și sunt rotunjite la 1 milimetru.

*** Distanța dintre puncte este formată din segmente cumulate ce sunt mai mici decât valoarea 1 milimetru.

**DATE DESPRE IMOBILUL NR. 10525**

Oficiul de Cadastru și Publicitate Imobiliară DOLJ
Biroul de Cadastru și Publicitate Imobiliară Craiova

A. Partea I. Descrierea imobilului

TEREN Necunoscut

Adresa: Loc. Bâzdâna, Nr. FN, Jud. Dolj, T221, P100,50,100/1,49

Nr. Crt	Nr cadastral Nr. topografic	Suprafața* (mp)	Observații / Referințe
A1		1.800	Sector cadastral:42 Teren neimprejmut;

Construcții

Crt	Nr cadastral Nr. topografic	Adresa	Observații / Referințe
A1.1		Loc. Bâzdâna, Nr. FN, Jud. Dolj, T221, P100,50,100/1,49	Nr. niveluri:1; S. construita la sol:49 mp;
A1.2		Loc. Bâzdâna, Nr. FN, Jud. Dolj, T221, P100,50,100/1,49	Nr. niveluri:1; S. construita la sol:23 mp;

B. Partea II. Proprietari și acte

Inscrieri privitoare la dreptul de proprietate și alte drepturi reale		Referințe
/		
Act Administrativ nr. TDP 1390-44905, din 07/09/1998 emis de CJSDPAT DOLJ;		
B1	Intabulare, drept de PROPRIETATE, dobandit prin Reconstituire, cota actuala 1/1, cota initiala 1/1 1) MORARU STANCA, LIPSA CNP	A1
Act Normativ nr. Legea 7, din 13/03/1996 emis de PARLAMENTUL ROMANIEI;		
B2	Intabulare, drept de PROPRIETATE, dobandit prin Lege, cota actuala 1/1, cota initiala 1/1 1) MORARU STANCA, LIPSA CNP	A1.1, A1.2

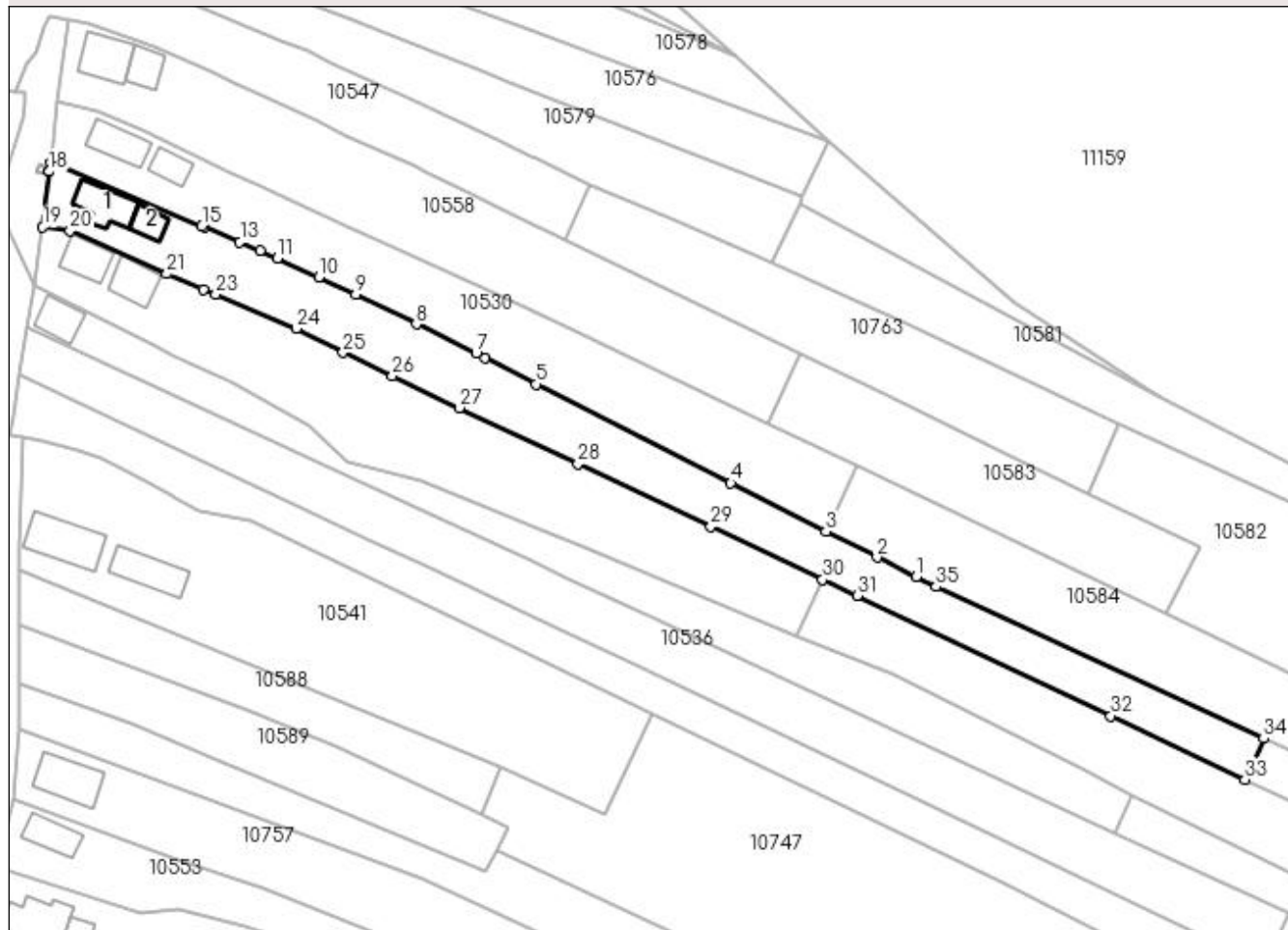
C. Partea III. SARCINI .

Inscrieri privind dezmembramintele dreptului de proprietate, drepturi reale de garanție și sarcini	Referințe
NU SUNT	

Anexa Nr. 1 La Partea I**Teren**

Nr cadastral	Suprafața (mp)*	Observații / Referințe
	1.800	

* Suprafața este determinată în planul de proiecție Stereo 70.

DETALII LINIARE IMOBIL**Date referitoare la teren**

Crt	Categorie folosință	Intra vilan	Suprafața (mp)	Tarla	Parcelă	Nr. topo	Observații / Referințe
1	curți constructii	DA	300	221,221,193, 193	100,100/1, 49,50	-	
2	arabil	NU	500	221,221,193, 193	100,100/1, 49,50	-	
3	livada	DA	383	221,221,193, 193	100,100/1, 49,50	-	
4	livada	NU	617	221,221,193, 193	100,100/1, 49,50	-	

Date referitoare la construcții

Crt	Număr	Destinație construcție	Supraf. (mp)	Situație juridică	Observații / Referințe
A1.1		construcții de locuințe	49	Cu acte	Nr. niveluri:1; S. construita la sol:49 mp;
A1.2		construcții anexa	23	Cu acte	Nr. niveluri:1; S. construita la sol:23 mp;

Lungime Segmente

1) Valorile lungimilor segmentelor sunt obținute din proiecție în plan.

Punct început	X / Y	Punct sfârșit	X / Y	Lungime segment (** (m)	Punct început	X / Y	Punct sfârșit	X / Y	Lungime segment (** (m)
---------------	-------	---------------	-------	-------------------------	---------------	-------	---------------	-------	-------------------------

Punct început	X / Y	Punct sfârșit	X / Y	Lungime segment (** (m)
1	407.289,389 294.885,969	2	407.282,959 294.889,179	7.187
3	407.274,599 294.893,424	4	407.259,014 294.901,338	17.479
5	407.227,114 294.917,535	6	407.218,641 294.921,837	9.503
7	407.217,235 294.922,551	8	407.207,454 294.927,398	10.916
9	407.197,548 294.932,306	10	407.191,476 294.935,116	6.691
11	407.184,732 294.938,237	12	407.181,83 294.939,45	3.145
13	407.178,532 294.940,828	14	407.172,692 294.943,268	6.329
15	407.172,337 294.943,416	16	407.147,497 294.953,796	26.922
17	407.147,33 294.952,421	18	407.147,33 294.952,416	0.005
19	407.146,22 294.943,284	20	407.150,705 294.942,684	4.525
21	407.166,59 294.935,625	22	407.172,545 294.933,11	6.464
23	407.174,579 294.932,25	24	407.187,747 294.926,687	14.295
25	407.195,441 294.922,728	26	407.203,535 294.918,894	8.956
27	407.214,524 294.913,69	28	407.233,928 294.904,506	21.468
29	407.255,721 294.894,192	30	407.274,009 294.885,536	20.233
31	407.279,684 294.882,85	32	407.321,254 294.863,176	45.991
33	407.343,239 294.852,771	34	407.346,336 294.859,492	7.4
35	407.292,652 294.884,348	1	407.289,389 294.885,969	3.643

Punct început	X / Y	Punct sfârșit	X / Y	Lungime segment (** (m)
2	407.282,959 294.889,179	3	407.274,599 294.893,424	9.376
4	407.259,014 294.901,338	5	407.227,114 294.917,535	35.776
6	407.218,641 294.921,837	7	407.217,235 294.922,551	1.577
8	407.207,454 294.927,398	9	407.197,548 294.932,306	11.055
10	407.191,476 294.935,116	11	407.184,732 294.938,237	7.431
12	407.181,83 294.939,45	13	407.178,532 294.940,828	3.574
14	407.172,692 294.943,268	15	407.172,337 294.943,416	0.385
16	407.147,497 294.953,796	17	407.147,33 294.952,421	1.385
18	407.147,33 294.952,416	19	407.146,22 294.943,284	9.199
20	407.150,705 294.942,684	21	407.166,59 294.935,625	17.383
22	407.172,545 294.933,11	23	407.174,579 294.932,25	2.208
24	407.187,747 294.926,687	25	407.195,441 294.922,728	8.653
26	407.203,535 294.918,894	27	407.214,524 294.913,69	12.159
28	407.233,928 294.904,506	29	407.255,721 294.894,192	24.11
30	407.274,009 294.885,536	31	407.279,684 294.882,85	6.279
32	407.321,254 294.863,176	33	407.343,239 294.852,771	24.323
34	407.346,336 294.859,492	35	407.292,652 294.884,348	59.159

** Lungimile segmentelor sunt determinate în planul de proiecție Stereo 70 și sunt rotunjite la 1 milimetru.

*** Distanța dintre puncte este formată din segmente cumulate ce sunt mai mici decât valoarea 1 milimetru.

**DATE DESPRE IMOBILUL NR. 10526**

Oficiul de Cadastru și Publicitate Imobiliară DOLJ
Biroul de Cadastru și Publicitate Imobiliară Craiova

A. Partea I. Descrierea imobilului

TEREN Necunoscut

Adresa: Loc. Bâzdâna, Nr. FN, Jud. Dolj, T221, P19,19/1,19/3,19/2

Nr. Crt	Nr cadastral Nr. topografic	Suprafața* (mp)	Observații / Referințe
A1		1.902	Sector cadastral:42 Teren neimprejmuit;

B. Partea II. Proprietari și acte

Inscrieri privitoare la dreptul de proprietate și alte drepturi reale	Referințe
/	
Act Administrativ nr. TDP 1555-59560, din 17/06/1999 emis de CJSDPAT DOLJ;	
B1	A1
Intabulare, drept de PROPRIETATE, dobândit prin Reconstituire, cota actuala 1/1, cota initiala 1/1 1) MORARU MIHAI, LIPSA CNP	

C. Partea III. SARCINI .

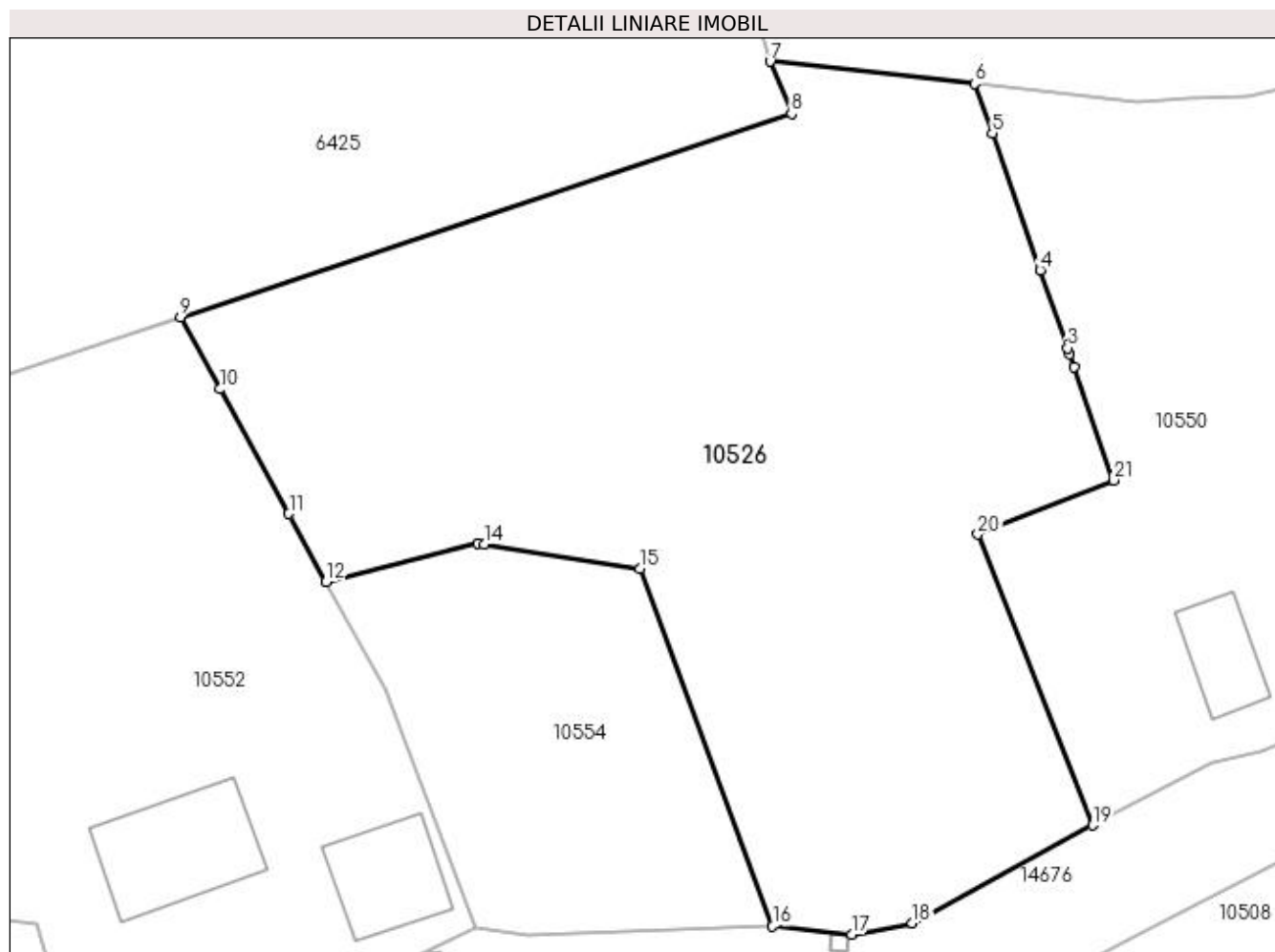
Inscrieri privind dezmembramintele dreptului de proprietate, drepturi reale de garanție și sarcini	Referințe
NU SUNT	

Anexa Nr. 1 La Partea I

Teren

Nr cadastral	Suprafața (mp)*	Observații / Referințe
	1.902	

* Suprafața este determinată în planul de proiecție Stereo 70.



Date referitoare la teren

Crt	Categorie folosință	Intra vilan	Suprafața (mp)	Tarla	Parcelă	Nr. topo	Observații / Referințe
1	curți constructii	DA	800	221	19,19/1,19/3,19/2	-	
2	pasune	NU	800	221	19,19/1,19/3,19/2	-	
3	arabil	NU	302	221	19,19/1,19/3,19/2	-	

Lungime Segmente

1) Valorile lungimilor segmentelor sunt obținute din proiecție în plan.

Punct început	X / Y	Punct sfârșit	X / Y	Lungime segment (** (m))
1	406.848,118 295.003,074	2	406.847,826 295.003,904	0.88
3	406.847,682 295.004,314	4	406.845,872 295.009,474	5.468
5	406.842,697 295.018,523	6	406.841,546 295.021,802	3.475

Punct început	X / Y	Punct sfârșit	X / Y	Lungime segment (** (m))
2	406.847,826 295.003,904	3	406.847,682 295.004,314	0.435
4	406.845,872 295.009,474	5	406.842,697 295.018,523	9.59
6	406.841,546 295.021,802	7	406.828,009 295.023,259	13.615

Punct început	X / Y	Punct sfârșit	X / Y	Lungime segment (** (m)
7	406.828,009 295.023,259	8	406.829,422 295.019,797	3.739
9	406.788,982 295.006,371	10	406.791,613 295.001,598	5.45
11	406.796,161 294.993,347	12	406.798,633 294.988,863	5.12
13	406.808,641 294.991,399	14	406.809,073 294.991,332	0.437
15	406.819,381 294.989,733	16	406.828,175 294.966,068	25.246
17	406.833,389 294.965,537	18	406.837,419 294.966,286	4.099
19	406.849,335 294.972,752	20	406.841,753 294.991,992	20.68
21	406.850,749 294.995,573	1	406.848,118 295.003,074	7.949

Punct început	X / Y	Punct sfârșit	X / Y	Lungime segment (** (m)
8	406.829,422 295.019,797	9	406.788,982 295.006,371	42.61
10	406.791,613 295.001,598	11	406.796,161 294.993,347	9.421
12	406.798,633 294.988,863	13	406.808,641 294.991,399	10.324
14	406.809,073 294.991,332	15	406.819,381 294.989,733	10.431
16	406.828,175 294.966,068	17	406.833,389 294.965,537	5.241
18	406.837,419 294.966,286	19	406.849,335 294.972,752	13.557
20	406.841,753 294.991,992	21	406.850,749 294.995,573	9.683

** Lungimile segmentelor sunt determinate în planul de proiecție Stereo 70 și sunt rotunjite la 1 milimetru.

*** Distanța dintre puncte este formată din segmente cumulate ce sunt mai mici decât valoarea 1 milimetru.

**DATE DESPRE IMOBILUL NR. 10527**

Oficiul de Cadastru și Publicitate Imobiliară DOLJ
Biroul de Cadastru și Publicitate Imobiliară Craiova

A. Partea I. Descrierea imobilului

TEREN Necunoscut

Adresa: Loc. Bâzdâna, Nr. FN, Jud. Dolj, T221,193, P75,75/1,75/2,75/3,33

Nr. Crt	Nr cadastral Nr. topografic	Suprafața* (mp)	Observații / Referințe
A1		5.600	Sector cadastral:42 Teren neimprijmit;

Construcții

Crt	Nr cadastral Nr. topografic	Adresa	Observații / Referințe
A1.1		Loc. Bâzdâna, Nr. FN, Jud. Dolj, T221, 193, P75,75/1,75/2,75/3,33	Nr. niveluri:1; S. construita la sol:65 mp;
A1.2		Loc. Bâzdâna, Nr. FN, Jud. Dolj, T221, 193, P75,75/1,75/2,75/3,33	Nr. niveluri:1; S. construita la sol:18 mp;
A1.3		Loc. Bâzdâna, Nr. FN, Jud. Dolj, T221, 193, P75,75/1,75/2,75/3,33	Nr. niveluri:1; S. construita la sol:6 mp;
A1.4		Loc. Bâzdâna, Nr. FN, Jud. Dolj, T221, 193, P75,75/1,75/2,75/3,33	Nr. niveluri:1; S. construita la sol:6 mp;

B. Partea II. Proprietari și acte

Inscrieri privitoare la dreptul de proprietate și alte drepturi reale		Referințe
/		
Act Administrativ nr. TDP 1394-44905, din 08/08/1998 emis de CJSDPAT DOLJ (Defunct conform certificatului de deces seria DC nr. 260451 din data de 17.11.2014);		
B1	Intabulare, drept de PROPRIETATE, dobandit prin Reconstituire, cota actuala 1/1, cota initiala 1/1 1) CIRICU ȘTEFAN DEFUNCT:Da	A1
Act Normativ nr. Legea 7, din 13/03/1996 emis de PARLAMENTUL ROMANIEI;		
B2	Intabulare, drept de PROPRIETATE, dobandit prin Reconstituire, cota actuala 1/1, cota initiala 1/1 1) CIRICU ȘTEFAN DEFUNCT:Da	A1.1, A1.2, A1.3, A1.4

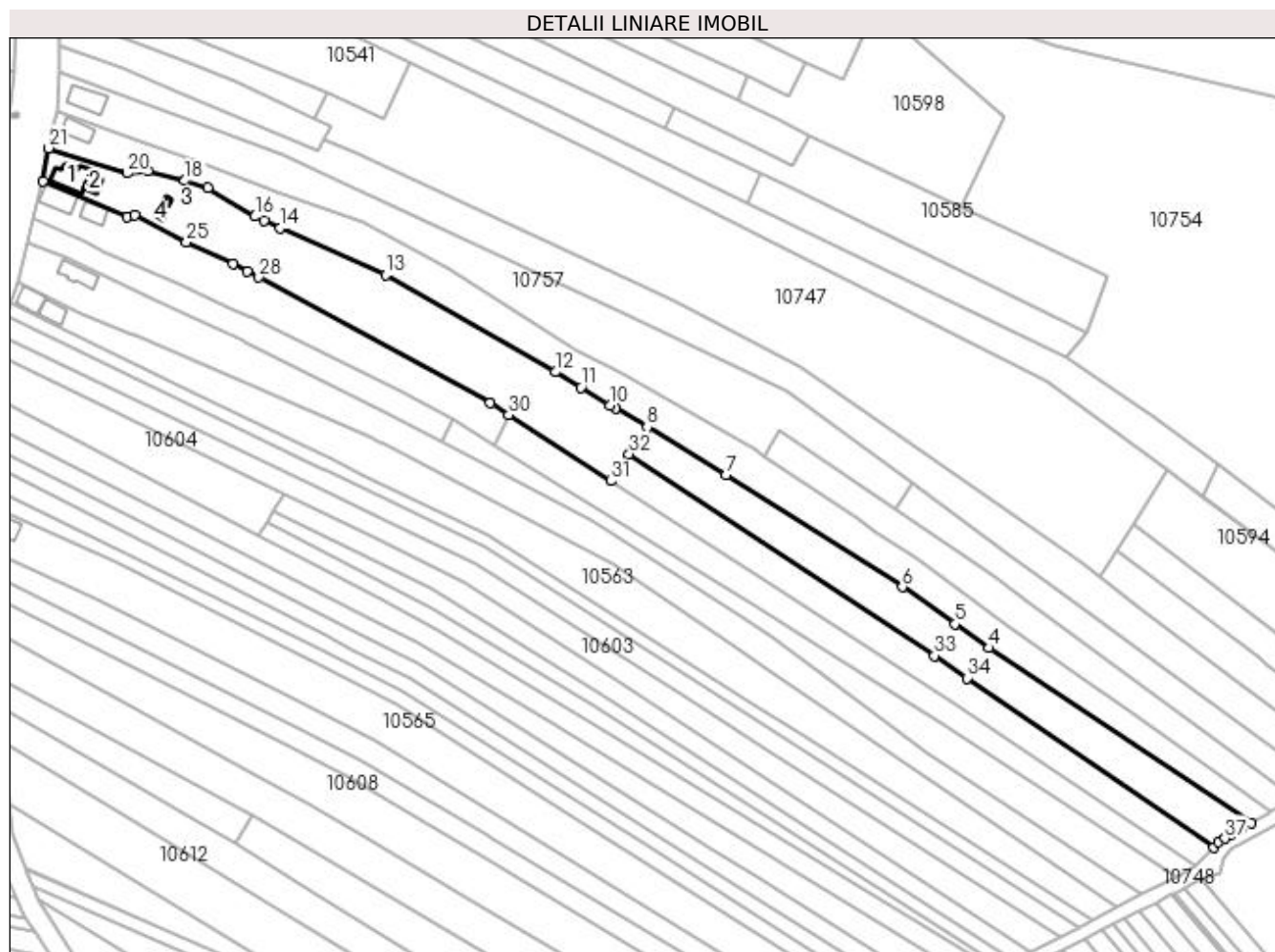
C. Partea III. SARCINI .

Inscrieri privind dezmembramintele dreptului de proprietate, drepturi reale de garanție și sarcini	Referințe
NU SUNT	

Anexa Nr. 1 La Partea I**Teren**

Nr cadastral	Suprafața (mp)*	Observații / Referințe
	5.600	

* Suprafața este determinată în planul de proiecție Stereo 70.

**Date referitoare la teren**

Crt	Categorie folosință	Intra vilan	Suprafața (mp)	Tarla	Parcelă	Nr. topo	Observații / Referințe
1	curți construcții	DA	857	221,193	75,75/1,75/2,75/3,33	-	
2	curți construcții	NU	143	221,193	75,75/1,75/2,75/3,33	-	
3	arabil	NU	3.500	221,193	75,75/1,75/2,75/3,33	-	
4	livada	NU	1.100	221,193	75,75/1,75/2,75/3,33	-	

Date referitoare la construcții

Crt	Număr	Destinație construcție	Supraf. (mp)	Situație juridică	Observații / Referințe
A1.1		construcții de locuințe	65	Cu acte	Nr. niveluri:1; S. construita la sol:65 mp;
A1.2		construcții anexa	18	Cu acte	Nr. niveluri:1; S. construita la sol:18 mp;
A1.3		construcții anexa	6	Cu acte	Nr. niveluri:1; S. construita la sol:6 mp;
A1.4		construcții anexa	6	Cu acte	Nr. niveluri:1; S. construita la sol:6 mp;

Lungime Segmente

1) Valorile lungimilor segmentelor sunt obținute din proiecție în plan.

Punct început	X / Y	Punct sfârșit	X / Y	Lungime segment (** (m)
1	407.489,716 294.634,805	2	407.492,668 294.636,56	3.434
3	407.495,6 294.638,305	4	407.417,958 294.690,12	93.344
5	407.407,836 294.697,248	6	407.392,203 294.708,257	19.12
7	407.339,916 294.741,543	8	407.316,51 294.755,592	27.299
9	407.307,098 294.761,242	10	407.305,605 294.762,138	1.741
11	407.296,811 294.767,417	12	407.289,246 294.771,958	8.823
13	407.238,914 294.800,768	14	407.207,745 294.814,704	34.143
15	407.202,913 294.816,864	16	407.200,246 294.818,057	2.922
17	407.186,232 294.826,53	18	407.179,379 294.828,65	7.173
19	407.168,384 294.831,508	20	407.162,222 294.830,933	6.189
21	407.139,017 294.838,349	22	407.137,354 294.828,555	9.934
23	407.162,375 294.817,984	24	407.164,515 294.818,338	2.169
25	407.179,851 294.810,529	26	407.193,751 294.804,114	15.309
27	407.197,891 294.801,87	28	407.201,347 294.799,997	3.931
29	407.269,967 294.762,803	30	407.275,477 294.759,23	6.567
31	407.305,702 294.739,629	32	407.311,11 294.747,616	9.646
33	407.401,673 294.687,859	34	407.411,326 294.681,216	11.718
35	407.484,456 294.630,885	36	407.486,081 294.632,641	2.393
37	407.487,863 294.633,702	1	407.489,716 294.634,805	2.156

Punct început	X / Y	Punct sfârșit	X / Y	Lungime segment (** (m)
2	407.492,668 294.636,56	3	407.495,6 294.638,305	3.412
4	407.417,958 294.690,12	5	407.407,836 294.697,248	12.38
6	407.392,203 294.708,257	7	407.339,916 294.741,543	61.983
8	407.316,51 294.755,592	9	407.307,098 294.761,242	10.978
10	407.305,605 294.762,138	11	407.296,811 294.767,417	10.257
12	407.289,246 294.771,958	13	407.238,914 294.800,768	57.994
14	407.207,745 294.814,704	15	407.202,913 294.816,864	5.293
16	407.200,246 294.818,057	17	407.186,232 294.826,53	16.376
18	407.179,379 294.828,65	19	407.168,384 294.831,508	11.36
20	407.162,222 294.830,933	21	407.139,017 294.838,349	24.361
22	407.137,354 294.828,555	23	407.162,375 294.817,984	27.162
24	407.164,515 294.818,338	25	407.179,851 294.810,529	17.21
26	407.193,751 294.804,114	27	407.197,891 294.801,87	4.709
28	407.201,347 294.799,997	29	407.269,967 294.762,803	78.052
30	407.275,477 294.759,23	31	407.305,702 294.739,629	36.024
32	407.311,11 294.747,616	33	407.401,673 294.687,859	108.501
34	407.411,326 294.681,216	35	407.484,456 294.630,885	88.776
36	407.486,081 294.632,641	37	407.487,863 294.633,702	2.074

** Lungimile segmentelor sunt determinate în planul de proiecție Stereo 70 și sunt rotunjite la 1 milimetru.

*** Distanța dintre puncte este formată din segmente cumulate ce sunt mai mici decât valoarea 1 milimetru.

**DATE DESPRE IMOBILUL NR. 10528**

Oficiul de Cadastru și Publicitate Imobiliară DOLJ
Biroul de Cadastru și Publicitate Imobiliară Craiova

A. Partea I. Descrierea imobilului

TEREN Necunoscut

Adresa: Loc. Bâzdâna, Nr. FN, Jud. Dolj, T221, P99,99/2,99/1

Nr. Crt	Nr cadastral Nr. topografic	Suprafața* (mp)	Observații / Referințe
A1		1.700	Sector cadastral:42 Teren neimprijmit;

Construcții

Crt	Nr cadastral Nr. topografic	Adresa	Observații / Referințe
A1.1		Loc. Bâzdâna, Nr. FN, Jud. Dolj, T221, P99,99/2,99/1	Nr. niveluri:1; S. construita la sol:43 mp;
A1.2		Loc. Bâzdâna, Nr. FN, Jud. Dolj, T221, P99,99/2,99/1	Nr. niveluri:1; S. construita la sol:42 mp;

B. Partea II. Proprietari și acte

Inscrieri privitoare la dreptul de proprietate și alte drepturi reale		Referințe
/		
Act Administrativ nr. TDP 1322-44905, din 31/07/1998 emis de CJSDPAT DOLJ;		
B1	Intabulare, drept de PROPRIETATE, dobandit prin Reconstituire, cota actuala 1/1, cota initiala 1/1 1) BOBOLIN ȘTEFAN , LIPSA CNP	A1
Act Normativ nr. Legea 7, din 13/03/1996 emis de PARLAMENTUL ROMANIEI;		
B2	Intabulare, drept de PROPRIETATE, dobandit prin Lege, cota actuala 1/1, cota initiala 1/1 1) BOBOLIN ȘTEFAN , LIPSA CNP	A1.1, A1.2

C. Partea III. SARCINI .

Inscrieri privind dezmembramintele dreptului de proprietate, drepturi reale de garanție și sarcini	Referințe
NU SUNT	

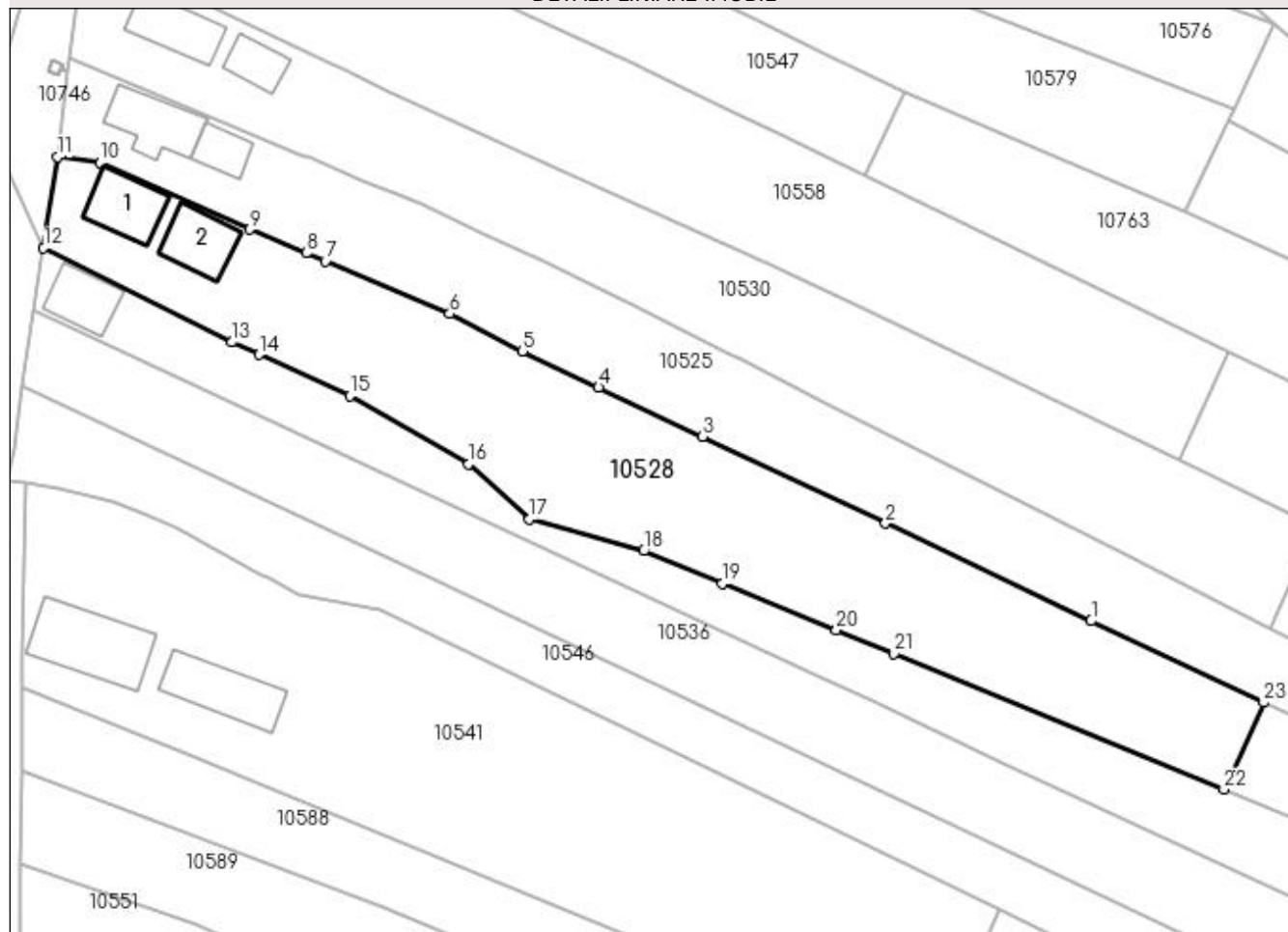
Anexa Nr. 1 La Partea I

Teren

Nr cadastral	Suprafața (mp)*	Observații / Referințe
	1.700	

* Suprafața este determinată în planul de proiecție Stereo 70.

DETALII LINIARE IMOBIL



Date referitoare la teren

Crt	Categorie folosință	Intra vilan	Suprafața (mp)	Tarla	Parcelă	Nr. topo	Observații / Referințe
1	curți construcții	DA	300	221	99,99/1,99/2	-	
2	arabil	NU	500	221	99,99/1,99/2	-	
3	livada	DA	588	221	99,99/1,99/2	-	
4	livada	NU	312	221	99,99/1,99/2	-	

Date referitoare la construcții

Crt	Număr	Destinație construcție	Supraf. (mp)	Situație juridică	Observații / Referințe
A1.1		construcții de locuințe	43	Cu acte	Nr. niveluri:1; S. construita la sol:43 mp;
A1.2		construcții anexa	42	Cu acte	Nr. niveluri:1; S. construita la sol:42 mp;

Lungime Segmente

1) Valorile lungimilor segmentelor sunt obținute din proiecție în plan.

Punct început	X / Y	Punct sfârșit	X / Y	Lungime segment (** (m)
1	407.255,721 294.894,192	2	407.233,928 294.904,506	24.11

Punct început	X / Y	Punct sfârșit	X / Y	Lungime segment (** (m)
2	407.233,928 294.904,506	3	407.214,524 294.913,69	21.468

Punct început	X / Y	Punct sfârșit	X / Y	Lungime segment (** (m)
3	407.214,524 294.913,69	4	407.203,535 294.918,894	12.159
5	407.195,441 294.922,728	6	407.187,747 294.926,687	8.653
7	407.174,579 294.932,25	8	407.172,545 294.933,11	2.208
9	407.166,59 294.935,625	10	407.150,705 294.942,684	17.383
11	407.146,22 294.943,284	12	407.144,725 294.933,662	9.737
13	407.164,708 294.923,698	14	407.167,597 294.922,373	3.178
15	407.177,16 294.917,99	16	407.189,776 294.910,801	14.521
17	407.196,212 294.904,956	18	407.208,313 294.901,59	12.56
19	407.216,673 294.898,157	20	407.228,722 294.893,209	13.025
21	407.234,814 294.890,708	22	407.269,776 294.876,351	37.795
23	407.274,009 294.885,536	1	407.255,721 294.894,192	20.233

Punct început	X / Y	Punct sfârșit	X / Y	Lungime segment (** (m)
4	407.203,535 294.918,894	5	407.195,441 294.922,728	8.956
6	407.187,747 294.926,687	7	407.174,579 294.932,25	14.295
8	407.172,545 294.933,11	9	407.166,59 294.935,625	6.464
10	407.150,705 294.942,684	11	407.146,22 294.943,284	4.525
12	407.144,725 294.933,662	13	407.164,708 294.923,698	22.329
14	407.167,597 294.922,373	15	407.177,16 294.917,99	10.52
16	407.189,776 294.910,801	17	407.196,212 294.904,956	8.694
18	407.208,313 294.901,59	19	407.216,673 294.898,157	9.037
20	407.228,722 294.893,209	21	407.234,814 294.890,708	6.585
22	407.269,776 294.876,351	23	407.274,009 294.885,536	10.113

** Lungimile segmentelor sunt determinate în planul de proiecție Stereo 70 și sunt rotunjite la 1 milimetru.

*** Distanța dintre puncte este formată din segmente cumulate ce sunt mai mici decât valoarea 1 milimetru.

**DATE DESPRE IMOBILUL NR. 10529**

Oficiul de Cadastru și Publicitate Imobiliară DOLJ
Biroul de Cadastru și Publicitate Imobiliară Craiova

A. Partea I. Descrierea imobilului

TEREN Intravilan

Adresa: Loc. Bâzdâna, Nr. FN, Jud. Dolj, T221, P12,12/1

Nr. Crt	Nr cadastral Nr. topografic	Suprafața* (mp)	Observații / Referințe
A1		1.304	Sector cadastral:42 Teren neimprijmit;

Construcții

Crt	Nr cadastral Nr. topografic	Adresa	Observații / Referințe
A1.1		Loc. Bâzdâna, Nr. FN, Jud. Dolj, T221, P12,12/1	Nr. niveluri:1; S. construita la sol:44 mp;
A1.2		Loc. Bâzdâna, Nr. FN, Jud. Dolj, T221, P12,12/1	Nr. niveluri:1; S. construita la sol:47 mp;
A1.3		Loc. Bâzdâna, Nr. FN, Jud. Dolj, T221, P12,12/1	Nr. niveluri:1; S. construita la sol:19 mp;

B. Partea II. Proprietari și acte

Inscrieri privitoare la dreptul de proprietate și alte drepturi reale		Referințe
/		
Act Administrativ nr. TDP 1615-59460, din 02/06/2000 emis de CJSDPAT DOLJ;		
B1	Intabulare, drept de PROPRIETATE, dobandit prin Reconstituire, cota actuala 1/1, cota initiala 1/1 1) BOBOSCĂ FLOREA, LIPSA CNP	A1
Act Normativ nr. Legea 7, din 13/03/1996 emis de PARLAMENTUL ROMANIEI;		
B2	Intabulare, drept de PROPRIETATE, dobandit prin Lege, cota actuala 1/1, cota initiala 1/1 1) BOBOSCĂ FLOREA, LIPSA CNP	A1.1, A1.2, A1.3

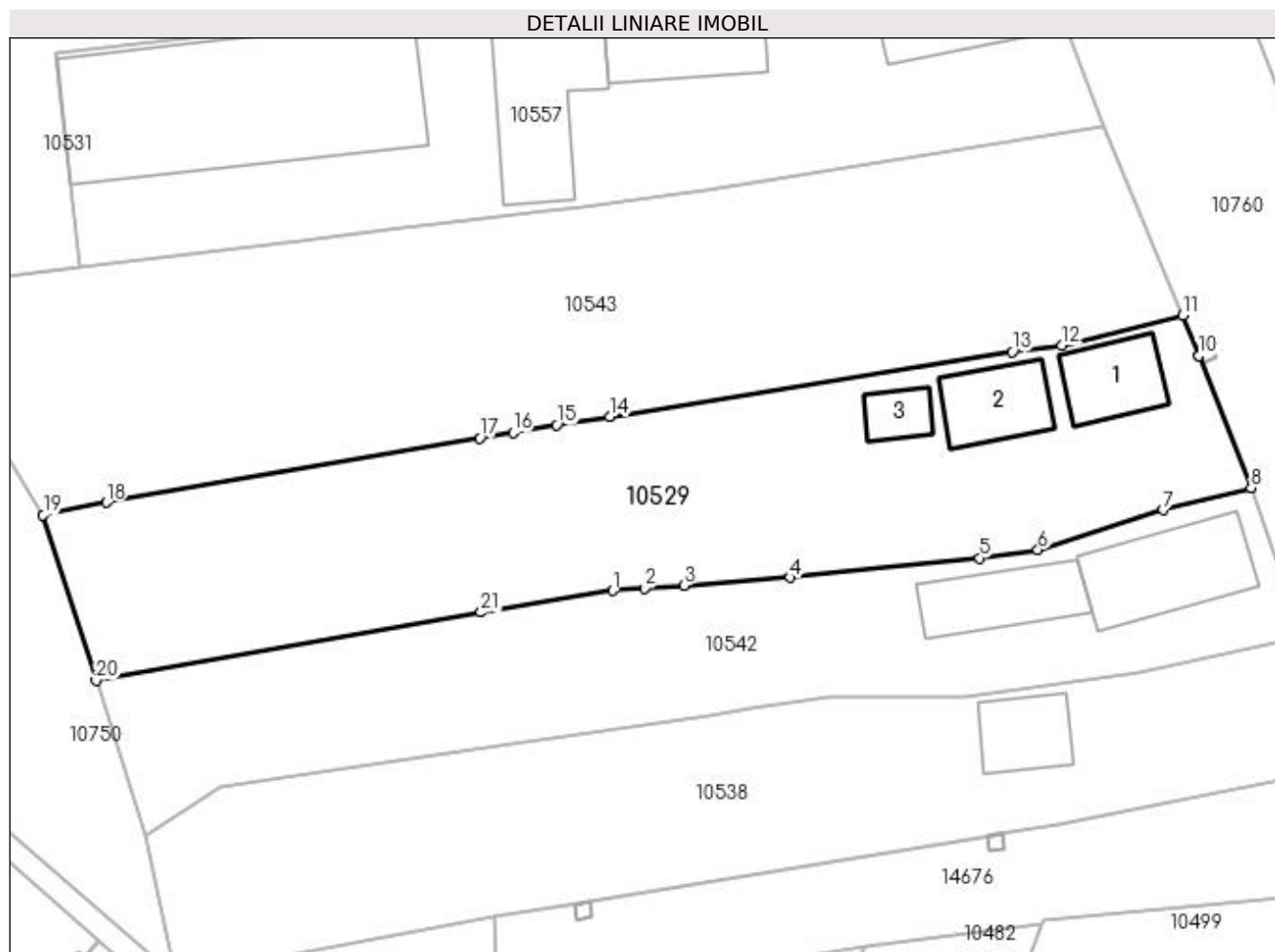
C. Partea III. SARCINI .

Inscrieri privind dezmembramintele dreptului de proprietate, drepturi reale de garanție și sarcini	Referințe
NU SUNT	

Anexa Nr. 1 La Partea I**Teren**

Nr cadastral	Suprafața (mp)*	Observații / Referințe
	1.304	

* Suprafața este determinată în planul de proiecție Stereo 70.

**Date referitoare la teren**

Crt	Categorie folosință	Intra vilan	Suprafața (mp)	Tarla	Parcelă	Nr. topo	Observații / Referințe
1	curți constructii	DA	700	221	12,12/1	-	
2	vie	DA	604	221	12,12/1	-	

Date referitoare la construcții

Crt	Număr	Destinație construcție	Supraf. (mp)	Situație juridică	Observații / Referințe
A1.1		construcții de locuințe	44	Cu acte	Nr. niveluri:1; S. construita la sol:44 mp;
A1.2		construcții anexa	47	Cu acte	Nr. niveluri:1; S. construita la sol:47 mp;
A1.3		construcții anexa	19	Cu acte	Nr. niveluri:1; S. construita la sol:19 mp;

Lungime Segmente

1) Valorile lungimilor segmentelor sunt obținute din proiecție în plan.

Punct început	X / Y	Punct sfârșit	X / Y	Lungime segment (** (m))
1	406.954,232 295.079,388	2	406.956,73 295.079,573	2.505

Punct început	X / Y	Punct sfârșit	X / Y	Lungime segment (** (m))
2	406.956,73 295.079,573	3	406.959,848 295.079,803	3.126

Punct început	X / Y	Punct sfârșit	X / Y	Lungime segment (** (m)
3	406.959,848 295.079,803	4	406.968,206 295.080,42	8.381
5	406.983,068 295.081,959	6	406.987,684 295.082,61	4.662
7	406.997,549 295.085,724	8	407.004,453 295.087,491	7.127
9	407.000,333 295.097,85	10	407.000,331 295.097,855	0.005
11	406.999,065 295.101,038	12	406.989,574 295.098,668	9.782
13	406.985,665 295.098,174	14	406.953,997 295.093,082	32.075
15	406.949,812 295.092,409	16	406.946,39 295.091,821	3.472
17	406.943,787 295.091,374	18	406.914,403 295.086,324	29.815
19	406.909,421 295.085,331	20	406.913,581 295.072,325	13.655
21	406.943,878 295.077,687	1	406.954,232 295.079,388	10.493

Punct început	X / Y	Punct sfârșit	X / Y	Lungime segment (** (m)
4	406.968,206 295.080,42	5	406.983,068 295.081,959	14.941
6	406.987,684 295.082,61	7	406.997,549 295.085,724	10.345
8	407.004,453 295.087,491	9	407.000,333 295.097,85	11.148
10	407.000,331 295.097,855	11	406.999,065 295.101,038	3.426
12	406.989,574 295.098,668	13	406.985,665 295.098,174	3.94
14	406.953,997 295.093,082	15	406.949,812 295.092,409	4.239
16	406.946,39 295.091,821	17	406.943,787 295.091,374	2.641
18	406.914,403 295.086,324	19	406.909,421 295.085,331	5.08
20	406.913,581 295.072,325	21	406.943,878 295.077,687	30.768

** Lungimile segmentelor sunt determinate în planul de proiecție Stereo 70 și sunt rotunjite la 1 milimetru.

*** Distanța dintre puncte este formată din segmente cumulate ce sunt mai mici decât valoarea 1 milimetru.

**DATE DESPRE IMOBILUL NR. 10530**

Oficiul de Cadastru și Publicitate Imobiliară DOLJ
Biroul de Cadastru și Publicitate Imobiliară Craiova

A. Partea I. Descrierea imobilului

TEREN Necunoscut

Adresa: Loc. Bâzdâna, Nr. FN, Jud. Dolj, T221, P101,101/1,52,51

Nr. Crt	Nr cadastral Nr. topografic	Suprafața* (mp)	Observații / Referințe
A1		1.500	Sector cadastral:42 Teren neimprejmut;

Construcții

Crt	Nr cadastral Nr. topografic	Adresa	Observații / Referințe
A1.1		Loc. Bâzdâna, Nr. FN, Jud. Dolj, T221, P101,101/1,52,51	Nr. niveluri:1; S. construita la sol:44 mp;
A1.2		Loc. Bâzdâna, Nr. FN, Jud. Dolj, T221, P101,101/1,52,51	Nr. niveluri:1; S. construita la sol:25 mp;

B. Partea II. Proprietari și acte

Inscrieri privitoare la dreptul de proprietate și alte drepturi reale		Referințe
/		
Act Administrativ nr. TDP 1391-44905, din 07/09/1998 emis de CJSDPAT DOLJ;		
B1	Intabulare, drept de PROPRIETATE, dobandit prin Reconstituire, cota actuala 1/1, cota initiala 1/1 1) BOBOSCA CONSTANTIN , LIPSA CNP	A1
Act Normativ nr. Legea 7, din 13/03/1996 emis de PARLAMENTUL ROMANIEI;		
B2	Intabulare, drept de PROPRIETATE, dobandit prin Lege, cota actuala 1/1, cota initiala 1/1 1) BOBOSCA CONSTANTIN , LIPSA CNP	A1.1, A1.2

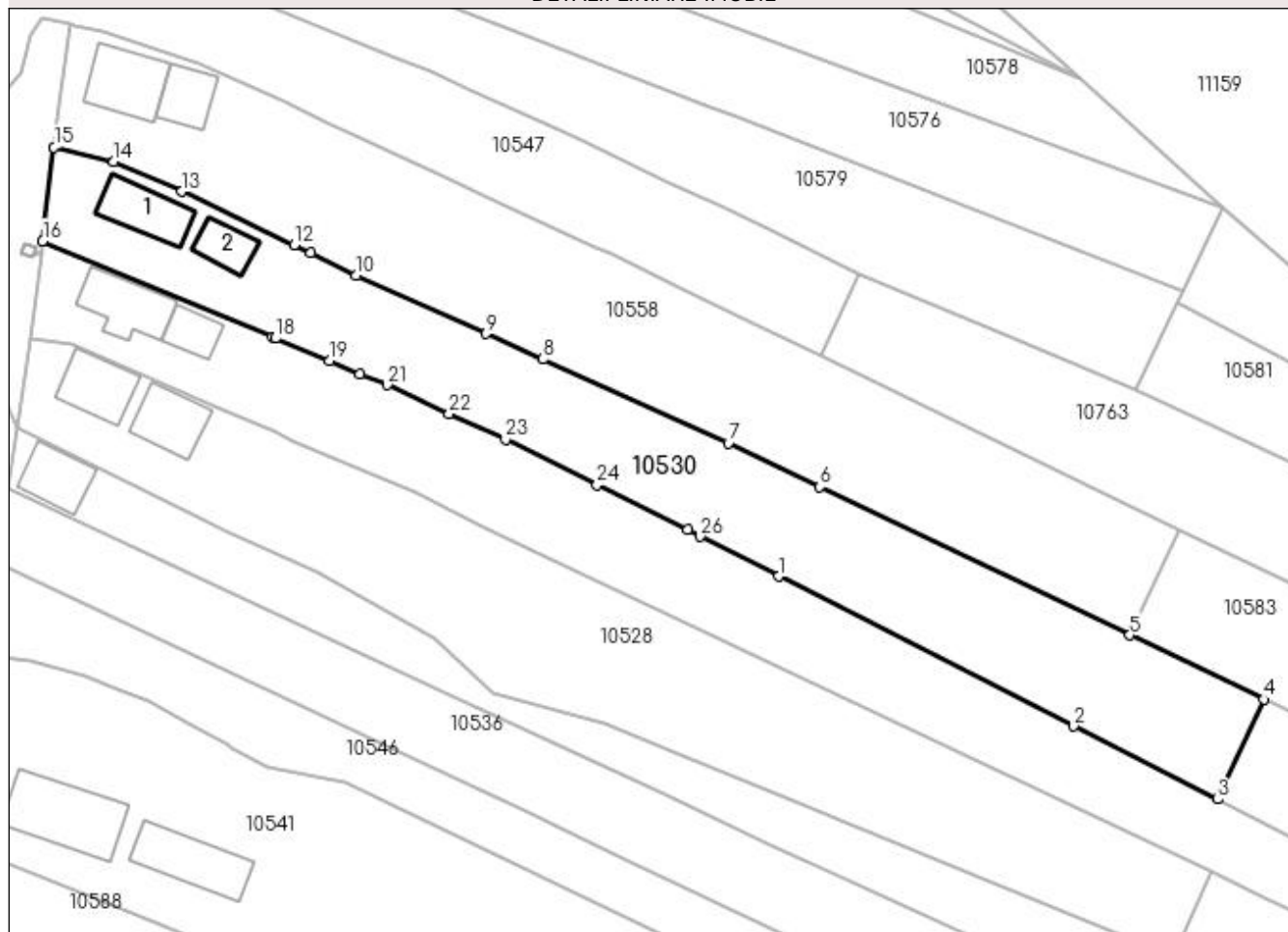
C. Partea III. SARCINI .

Inscrieri privind dezmembramintele dreptului de proprietate, drepturi reale de garanție și sarcini	Referințe
NU SUNT	

Anexa Nr. 1 La Partea I**Teren**

Nr cadastral	Suprafața (mp)*	Observații / Referințe
	1.500	

* Suprafața este determinată în planul de proiecție Stereo 70.

DETALII LINIARE IMOBIL**Date referitoare la teren**

Crt	Categorie folosință	Intravilan	Suprafața (mp)	Tarla	Parcelă	Nr. topo	Observații / Referințe
1	curți construcții	DA	300	221,221,193, 193	101;101/1; 51,52	-	
2	livada	DA	200	221,221,193, 193	101;101/1; 51,52	-	
3	arabil	NU	743	221,221,193, 193	101;101/1; 51,52	-	
4	arabil	DA	257	221,221,193, 193	101;101/1; 51,52	-	

Date referitoare la construcții

Crt	Număr	Destinație construcție	Supraf. (mp)	Situație juridică	Observații / Referințe
A1.1		construcții de locuințe	44	Cu acte	Nr. niveluri:1; S. construita la sol:44 mp;
A1.2		construcții anexa	25	Cu acte	Nr. niveluri:1; S. construita la sol:25 mp;

Lungime Segmente

1) Valorile lungimilor segmentelor sunt obținute din proiecție în plan.

Punct început	X / Y	Punct sfârșit	X / Y	Lungime segment (** (m)	Punct început	X / Y	Punct sfârșit	X / Y	Lungime segment (** (m)
---------------	-------	---------------	-------	-------------------------	---------------	-------	---------------	-------	-------------------------

Punct început	X / Y	Punct sfârșit	X / Y	Lungime segment (** (m)
1	407.227,114 294.917,535	2	407.259,014 294.901,338	35.776
3	407.274,599 294.893,424	4	407.279,575 294.904,221	11.888
5	407.265,087 294.911,162	6	407.231,576 294.927,217	37.158
7	407.221,672 294.931,962	8	407.201,582 294.941,001	22.03
9	407.195,458 294.943,757	10	407.181,426 294.950,07	15.387
11	407.176,515 294.952,481	12	407.174,71 294.953,367	2.011
13	407.162,552 294.959,161	14	407.155,198 294.962,395	8.034
15	407.148,73 294.963,944	16	407.147,497 294.953,796	10.223
17	407.172,337 294.943,416	18	407.172,692 294.943,268	0.385
19	407.178,532 294.940,828	20	407.181,83 294.939,45	3.574
21	407.184,732 294.938,237	22	407.191,476 294.935,116	7.431
23	407.197,548 294.932,306	24	407.207,454 294.927,398	11.055
25	407.217,235 294.922,551	26	407.218,641 294.921,837	1.577

Punct început	X / Y	Punct sfârșit	X / Y	Lungime segment (** (m)
2	407.259,014 294.901,338	3	407.274,599 294.893,424	17.479
4	407.279,575 294.904,221	5	407.265,087 294.911,162	16.065
6	407.231,576 294.927,217	7	407.221,672 294.931,962	10.982
8	407.201,582 294.941,001	9	407.195,458 294.943,757	6.716
10	407.181,426 294.950,07	11	407.176,515 294.952,481	5.471
12	407.174,71 294.953,367	13	407.162,552 294.959,161	13.468
14	407.155,198 294.962,395	15	407.148,73 294.963,944	6.651
16	407.147,497 294.953,796	17	407.172,337 294.943,416	26.922
18	407.172,692 294.943,268	19	407.178,532 294.940,828	6.329
20	407.181,83 294.939,45	21	407.184,732 294.938,237	3.145
22	407.191,476 294.935,116	23	407.197,548 294.932,306	6.691
24	407.207,454 294.927,398	25	407.217,235 294.922,551	10.916
26	407.218,641 294.921,837	1	407.227,114 294.917,535	9.503

** Lungimile segmentelor sunt determinate în planul de proiecție Stereo 70 și sunt rotunjite la 1 milimetru.

*** Distanța dintre puncte este formată din segmente cumulate ce sunt mai mici decât valoarea 1 milimetru.

**DATE DESPRE IMOBILUL NR. 10531**

Oficiul de Cadastru și Publicitate Imobiliară DOLJ
Biroul de Cadastru și Publicitate Imobiliară Craiova

A. Partea I. Descrierea imobilului

TEREN Necunoscut

Adresa: Loc. Bâzdâna, Nr. 8, Jud. Dolj, T221, P9,9/1

Nr. Crt	Nr cadastral Nr. topografic	Suprafața* (mp)	Observații / Referințe
A1		1.746	Sector cadastral:42 Teren neimprejmuit;

B. Partea II. Proprietari și acte

Inscrieri privitoare la dreptul de proprietate și alte drepturi reale	Referințe
/	
Act Administrativ nr. TDP 1314-44905, din 30/07/1998 emis de CJSDPAT DOLJ;	
B1	A1
Intabulare, drept de PROPRIETATE, dobândit prin Reconstituire, cota actuala 1/1, cota initiala 1/1 1) NĂSTĂSIE ANGHEL, LIPSA CNP	

C. Partea III. SARCINI .

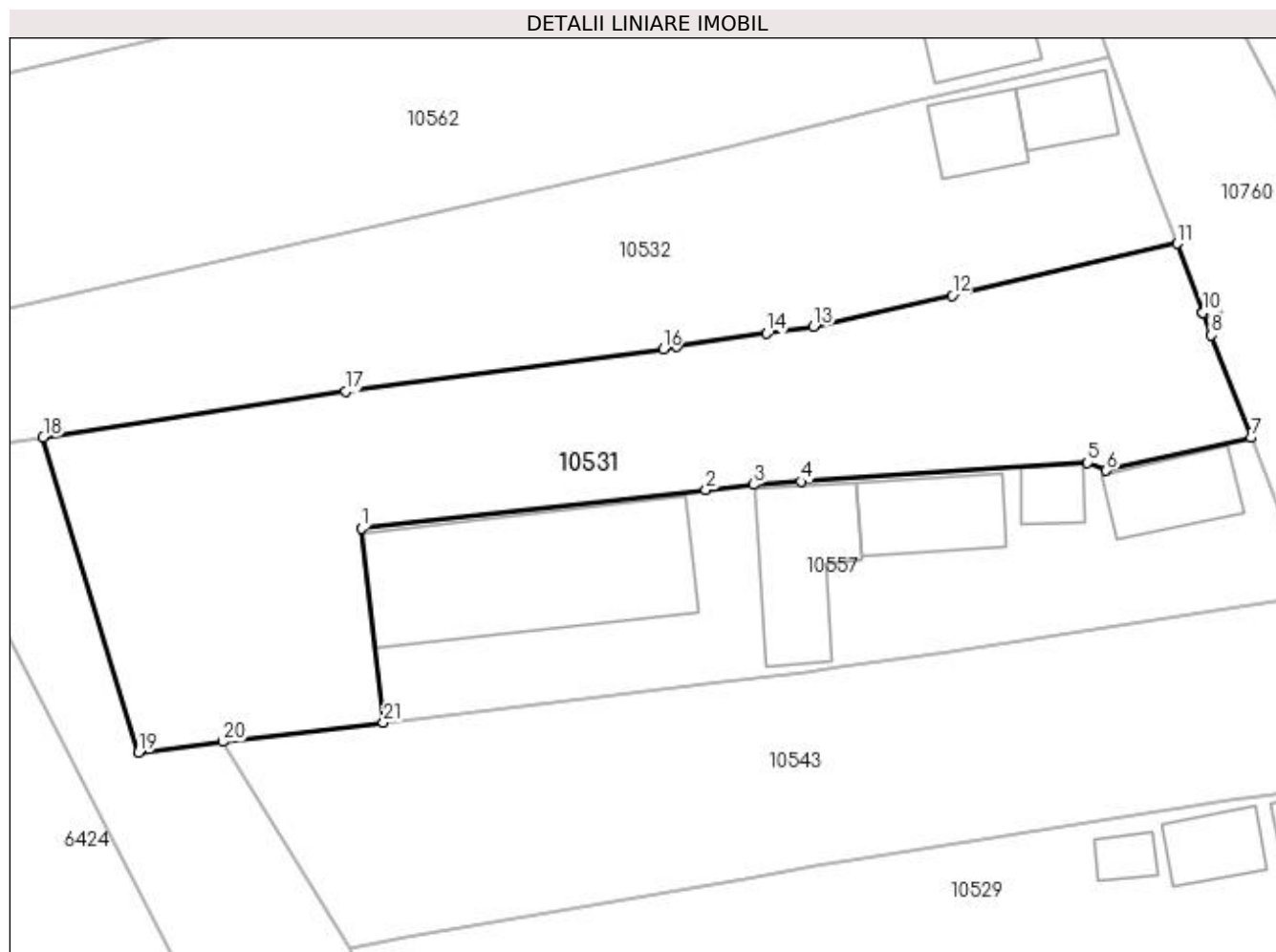
Inscrieri privind dezmembramintele dreptului de proprietate, drepturi reale de garanție și sarcini	Referințe
NU SUNT	

Anexa Nr. 1 La Partea I

Teren

Nr cadastral	Suprafața (mp)*	Observații / Referințe
	1.746	

* Suprafața este determinată în planul de proiecție Stereo 70.



Date referitoare la teren

Crt	Categorie folosință	Intravilan	Suprafața (mp)	Tarla	Parcelă	Nr. topo	Observații / Referințe
1	curți constructii	DA	700	221	9,9/1	-	
2	arabil	DA	640	221	9,9/1	-	
3	arabil	NU	406	221	9,9/1	-	

Lungime Segmente

1) Valorile lungimilor segmentelor sunt obținute din proiecție în plan.

Punct început	X / Y	Punct sfârșit	X / Y	Lungime segment (** (m)
1	406.910,43 295.121,684	2	406.940,331 295.125,014	30.086
3	406.944,45 295.125,473	4	406.948,568 295.125,744	4.127
5	406.973,427 295.127,381	6	406.975,068 295.126,687	1.782

Punct început	X / Y	Punct sfârșit	X / Y	Lungime segment (** (m)
2	406.940,331 295.125,014	3	406.944,45 295.125,473	4.144
4	406.948,568 295.125,744	5	406.973,427 295.127,381	24.913
6	406.975,068 295.126,687	7	406.987,62 295.129,55	12.874

Punct început	X / Y	Punct sfârșit	X / Y	Lungime segment (** (m)
7	406.987,62 295.129,55	8	406.984,178 295.138,425	9.519
9	406.983,443 295.140,39	10	406.983,441 295.140,394	0.004
11	406.981,203 295.146,375	12	406.961,68 295.141,875	20.035
13	406.949,669 295.139,198	14	406.945,611 295.138,594	4.103
15	406.937,819 295.137,434	16	406.936,622 295.137,255	1.21
17	406.909,052 295.133,541	18	406.882,83 295.129,586	26.519
19	406.891,111 295.102,268	20	406.898,384 295.103,189	7.331
21	406.912,358 295.104,855	1	406.910,43 295.121,684	16.939

Punct început	X / Y	Punct sfârșit	X / Y	Lungime segment (** (m)
8	406.984,178 295.138,425	9	406.983,443 295.140,39	2.098
10	406.983,441 295.140,394	11	406.981,203 295.146,375	6.386
12	406.961,68 295.141,875	13	406.949,669 295.139,198	12.306
14	406.945,611 295.138,594	15	406.937,819 295.137,434	7.878
16	406.936,622 295.137,255	17	406.909,052 295.133,541	27.819
18	406.882,83 295.129,586	19	406.891,111 295.102,268	28.546
20	406.898,384 295.103,189	21	406.912,358 295.104,855	14.073

** Lungimile segmentelor sunt determinate în planul de proiecție Stereo 70 și sunt rotunjite la 1 milimetru.

*** Distanța dintre puncte este formată din segmente cumulate ce sunt mai mici decât valoarea 1 milimetru.

**DATE DESPRE IMOBILUL NR. 10532**

Oficiul de Cadastru și Publicitate Imobiliară DOLJ
Biroul de Cadastru și Publicitate Imobiliară Craiova

A. Partea I. Descrierea imobilului

TEREN Necunoscut

Adresa: Loc. Bâzdâna, Nr. 7, Jud. Dolj, T221, P8,8/1

Nr. Crt	Nr cadastral Nr. topografic	Suprafața* (mp)	Observații / Referințe
A1		1.627	Sector cadastral:42 Teren neimprejmut;

Construcții

Crt	Nr cadastral Nr. topografic	Adresa	Observații / Referințe
A1.1		Loc. Bâzdâna, Nr. 7, Jud. Dolj, T221, P8, 8/1	Nr. niveluri:1; S. construita la sol:45 mp;
A1.2		Loc. Bâzdâna, Nr. 7, Jud. Dolj, T221, P8, 8/1	Nr. niveluri:1; S. construita la sol:50 mp;

B. Partea II. Proprietari și acte

Inscrieri privitoare la dreptul de proprietate și alte drepturi reale		Referințe
/		
Act Administrativ nr. TDP 1367-44905, din 31/08/1998 emis de CJSDPAT DOLJ;		
B1	Intabulare, drept de PROPRIETATE, dobandit prin Constituire, cota actuala 1/1, cota initiala 1/1 1) CIUCULESCU ILIE FLOREA, LIPSA CNP	A1
Act Normativ nr. Legea 7, din 13/03/1996 emis de PARLAMENTUL ROMANIEI;		
B2	Intabulare, drept de PROPRIETATE, dobandit prin Lege, cota actuala 1/1, cota initiala 1/1 1) CIUCULESCU ILIE FLOREA, LIPSA CNP	A1.1, A1.2

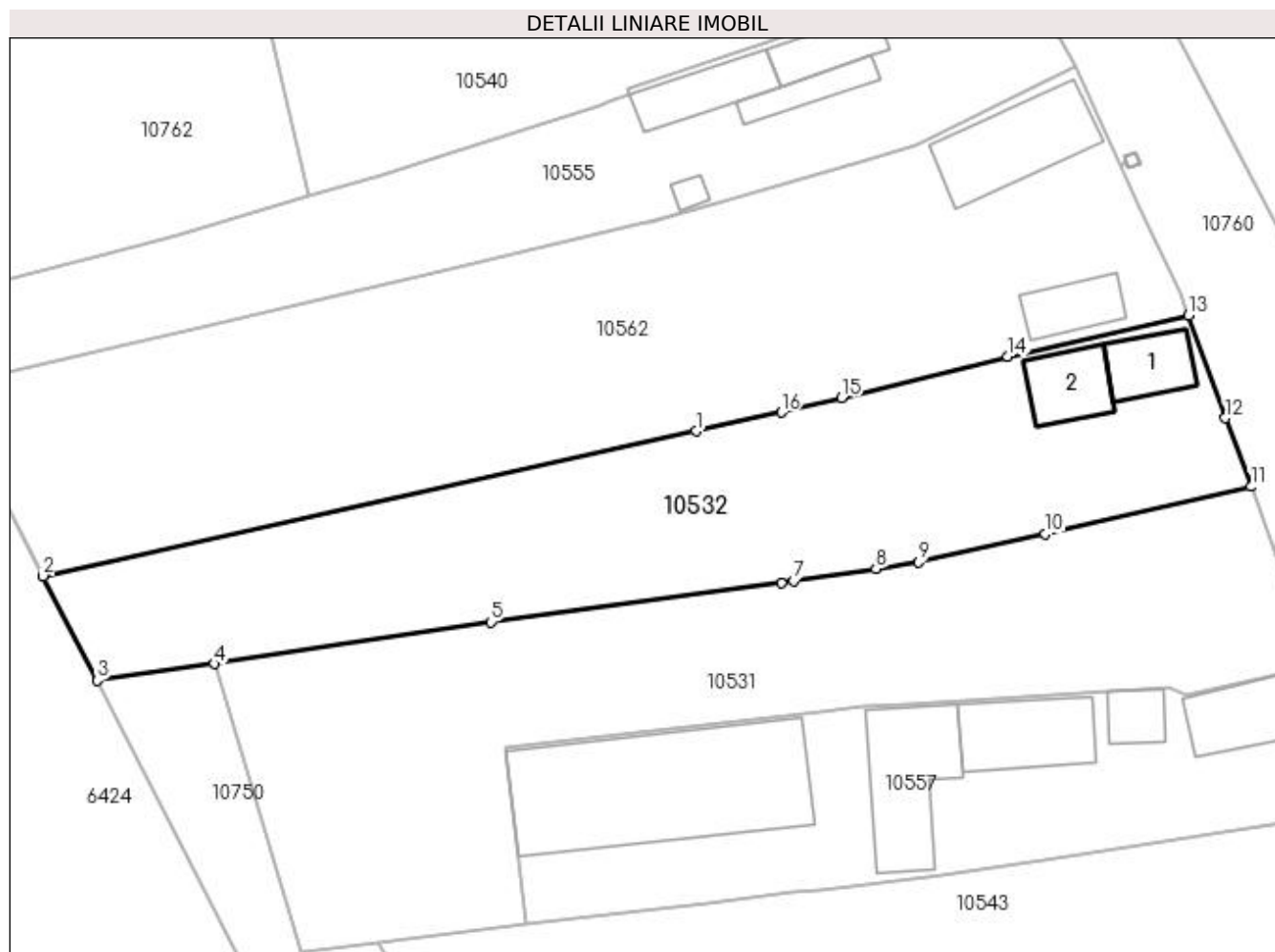
C. Partea III. SARCINI .

Inscrieri privind dezmembramintele dreptului de proprietate, drepturi reale de garanție și sarcini	Referințe
NU SUNT	

Anexa Nr. 1 La Partea I**Teren**

Nr cadastral	Suprafața (mp)*	Observații / Referințe
	1.627	

* Suprafața este determinată în planul de proiecție Stereo 70.

**Date referitoare la teren**

Crt	Categorie folosință	Intravilan	Suprafața (mp)	Tarla	Parcelă	Nr. topo	Observații / Referințe
1	curți construcții	DA	600	221	8,8/1	-	
2	arabil	DA	710	221	8,8/1	-	
3	arabil	NU	317	221	8,8/1	-	

Date referitoare la construcții

Crt	Număr	Destinație construcție	Supraf. (mp)	Situație juridică	Observații / Referințe
A1.1		construcții de locuințe	45	Cu acte	Nr. niveluri:1; S. construita la sol:45 mp;
A1.2		construcții anexa	50	Cu acte	Nr. niveluri:1; S. construita la sol:50 mp;

Lungime Segmente

1) Valorile lungimilor segmentelor sunt obținute din proiecție în plan.

Punct început	X / Y	Punct sfârșit	X / Y	Lungime segment (** (m))
1	406.928,542 295.151,637	2	406.866,59 295.137,902	63.456

Punct început	X / Y	Punct sfârșit	X / Y	Lungime segment (** (m)
2	406.866,59 295.137,902	3	406.871,7 295.127,995	11.147
3	406.871,7 295.127,995	4	406.882,83 295.129,586	11.243
4	406.882,83 295.129,586	5	406.909,052 295.133,541	26.519
5	406.909,052 295.133,541	6	406.936,622 295.137,255	27.819
6	406.936,622 295.137,255	7	406.937,819 295.137,434	1.21
7	406.937,819 295.137,434	8	406.945,611 295.138,594	7.878
8	406.945,611 295.138,594	9	406.949,669 295.139,198	4.103
9	406.949,669 295.139,198	10	406.961,68 295.141,875	12.306
10	406.961,68 295.141,875	11	406.981,203 295.146,375	20.035
11	406.981,203 295.146,375	12	406.978,772 295.152,87	6.935
12	406.978,772 295.152,87	13	406.975,28 295.162,619	10.356
13	406.975,28 295.162,619	14	406.958,119 295.158,695	17.604
14	406.958,119 295.158,695	15	406.942,327 295.154,826	16.259
15	406.942,327 295.154,826	16	406.936,636 295.153,432	5.859
16	406.936,636 295.153,432	1	406.928,542 295.151,637	8.291

** Lungimile segmentelor sunt determinate în planul de proiecție Stereo 70 și sunt rotunjite la 1 milimetru.

*** Distanța dintre puncte este formată din segmente cumulate ce sunt mai mici decât valoarea 1 milimetru.

**DATE DESPRE IMOBILUL NR. 10533**

Oficiul de Cadastru și Publicitate Imobiliară DOLJ
Biroul de Cadastru și Publicitate Imobiliară Craiova

A. Partea I. Descrierea imobilului

TEREN Necunoscut

Adresa: Loc. Bâzdâna, Nr. FN, Jud. Dolj, T221, P90,90/2,90/1

Nr. Crt	Nr cadastral Nr. topografic	Suprafața* (mp)	Observații / Referințe
A1		1.200	Sector cadastral:42 Teren neimprejmit;

Construcții

Crt	Nr cadastral Nr. topografic	Adresa	Observații / Referințe
A1.1		Loc. Bâzdâna, Nr. FN, Jud. Dolj, T221, P90,90/2,90/1	Nr. niveluri:1; S. construita la sol:38 mp;

B. Partea II. Proprietari și acte

Inscrieri privitoare la dreptul de proprietate și alte drepturi reale		Referințe
/		
Act Administrativ nr. TDP 1321-44905, din 31/07/1998 emis de CJSDPAT DOLJ (Defunct conform certificatului de deces seria DC nr. 855689 din data de 01.09.2016);		
B1	Intabulare, drept de PROPRIETATE, dobandit prin Reconstituire, cota actuala 1/1, cota initiala 1/1 1) BOBOȘCA CRIȘA DEFUNCT:Da	A1
Act Normativ nr. Legea 7, din 13/03/1996 emis de PARLAMENTUL ROMANIEI;		
B2	Intabulare, drept de PROPRIETATE, dobandit prin Lege, cota actuala 1/1, cota initiala 1/1 1) BOBOȘCA CRIȘA DEFUNCT:Da	A1.1

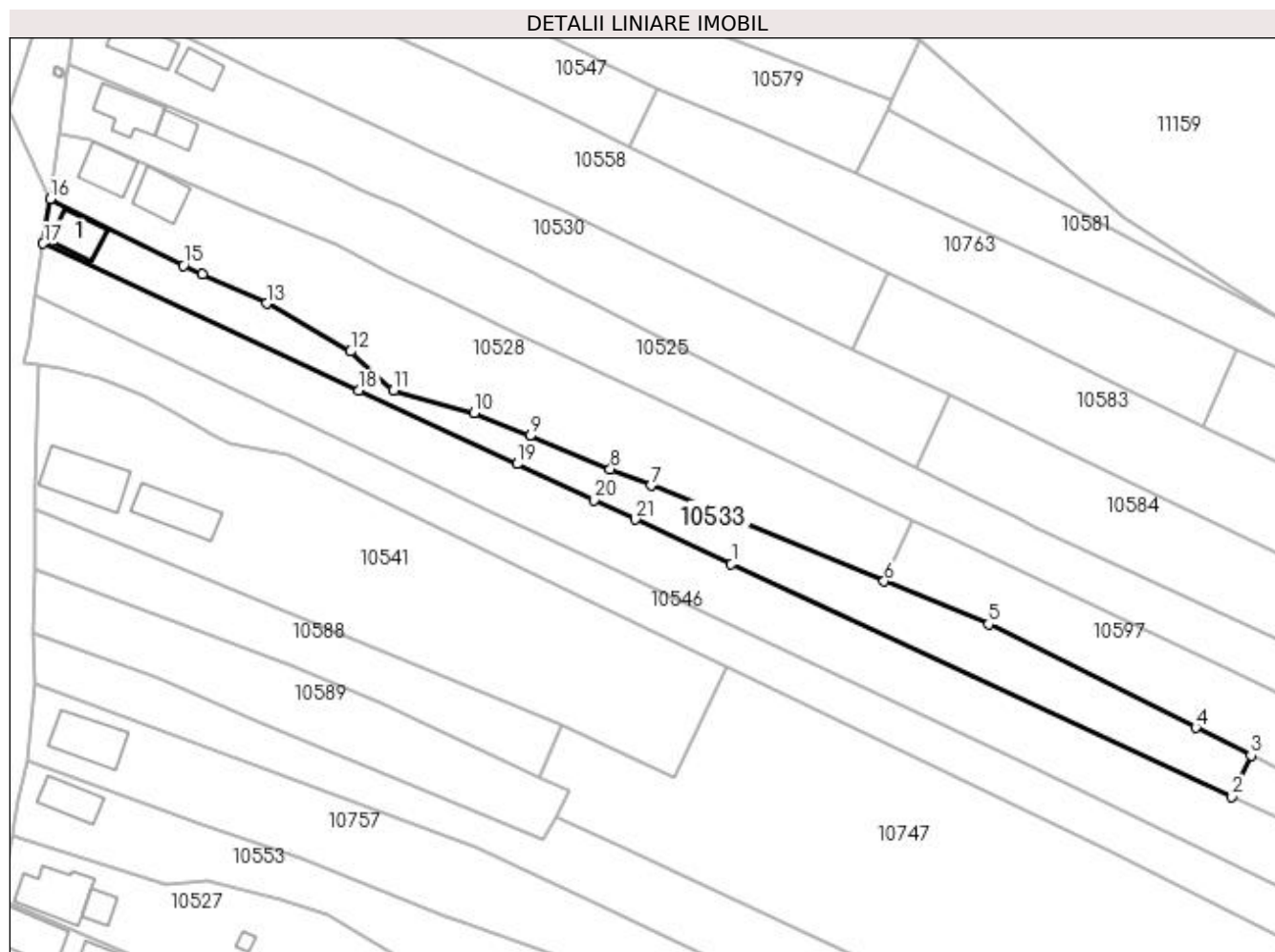
C. Partea III. SARCINI .

Inscrieri privind dezmembramintele dreptului de proprietate, drepturi reale de garanție și sarcini	Referințe
NU SUNT	

Teren

Nr cadastral	Suprafața (mp)*	Observații / Referințe
	1.200	

* Suprafața este determinată în planul de proiecție Stereo 70.



Date referitoare la teren

Crt	Categorie folosință	Intra vilan	Suprafața (mp)	Tarla	Parcelă	Nr. topo	Observații / Referințe
1	curți construcții	DA	355	221,221,221	90,90/1,90/2	-	
2	curți construcții	NU	45	221,221,221	90,90/1,90/2	-	
3	livada	NU	700	221,221,221	90,90/1,90/2	-	
4	arabil	NU	100	221,221,221	90,90/1,90/2	-	

Date referitoare la construcții

Crt	Număr	Destinație construcție	Supraf. (mp)	Situație juridică	Observații / Referințe
A1.1		construcții de locuințe	38	Cu acte	Nr. niveluri:1; S. construita la sol:38 mp;

Lungime Segmente

1) Valorile lungimilor segmentelor sunt obținute din proiecție în plan.

Punct început	X / Y	Punct sfârșit	X / Y	Lungime segment (** (m)
1	407.246,882 294.878,968	2	407.321,937 294.844,046	82.782

Punct început	X / Y	Punct sfârșit	X / Y	Lungime segment (** (m)
2	407.321,937 294.844,046	3	407.324,802 294.850,263	6.845

Punct început	X / Y	Punct sfârșit	X / Y	Lungime segment (** (m)
3	407.324,802 294.850,263	4	407.316,484 294.854,417	9.298
5	407.285,433 294.869,922	6	407.269,776 294.876,351	16.926
7	407.234,814 294.890,708	8	407.228,722 294.893,209	6.585
9	407.216,673 294.898,157	10	407.208,313 294.901,59	9.037
11	407.196,212 294.904,956	12	407.189,776 294.910,801	8.694
13	407.177,16 294.917,99	14	407.167,597 294.922,373	10.52
15	407.164,708 294.923,698	16	407.144,725 294.933,662	22.329
17	407.143,669 294.926,99	18	407.191,037 294.904,951	52.244
19	407.214,725 294.893,93	20	407.226,246 294.888,569	12.707
21	407.232,489 294.885,664	1	407.246,882 294.878,968	15.874

Punct început	X / Y	Punct sfârșit	X / Y	Lungime segment (** (m)
4	407.316,484 294.854,417	5	407.285,433 294.869,922	34.707
6	407.269,776 294.876,351	7	407.234,814 294.890,708	37.795
8	407.228,722 294.893,209	9	407.216,673 294.898,157	13.025
10	407.208,313 294.901,59	11	407.196,212 294.904,956	12.56
12	407.189,776 294.910,801	13	407.177,16 294.917,99	14.521
14	407.167,597 294.922,373	15	407.164,708 294.923,698	3.178
16	407.144,725 294.933,662	17	407.143,669 294.926,99	6.755
18	407.191,037 294.904,951	19	407.214,725 294.893,93	26.126
20	407.226,246 294.888,569	21	407.232,489 294.885,664	6.886

** Lungimile segmentelor sunt determinate în planul de proiecție Stereo 70 și sunt rotunjite la 1 milimetru.

*** Distanța dintre puncte este formată din segmente cumulate ce sunt mai mici decât valoarea 1 milimetru.

**DATE DESPRE IMOBILUL NR. 10534**

Oficiul de Cadastru și Publicitate Imobiliară DOLJ
Biroul de Cadastru și Publicitate Imobiliară Craiova

A. Partea I. Descrierea imobilului

TEREN Intravilan

Adresa: Loc. Bâzdâna, Nr. 3, Jud. Dolj, T221, P4,4/2,4/1

Nr. Crt	Nr cadastral Nr. topografic	Suprafața* (mp)	Observații / Referințe
A1		1.116	Sector cadastral:42 Teren neimprijmit;

Construcții

Crt	Nr cadastral Nr. topografic	Adresa	Observații / Referințe
A1.1		Loc. Bâzdâna, Nr. 3, Jud. Dolj, T221, P4, 4/2,4/1	Nr. niveluri:1; S. construita la sol:46 mp;
A1.2		Loc. Bâzdâna, Nr. 3, Jud. Dolj, T221, P4, 4/2,4/1	Nr. niveluri:1; S. construita la sol:21 mp;

B. Partea II. Proprietari și acte

Inscrieri privitoare la dreptul de proprietate și alte drepturi reale		Referințe
/		
Act Administrativ nr. TDP 1398-44905, din 27/08/1998 emis de CJSDPAT DOLJ;		
B1	Intabulare, drept de PROPRIETATE, dobandit prin Reconstituire, cota actuala 1/1, cota initiala 1/1 1) MITRICĂ IOANA, LIPSA CNP	A1
Act Normativ nr. Legea 7, din 13/03/1996 emis de PARLAMENTUL ROMANIEI;		
B2	Intabulare, drept de PROPRIETATE, dobandit prin Lege, cota actuala 1/1, cota initiala 1/1 1) MITRICĂ IOANA, LIPSA CNP	A1.1, A1.2

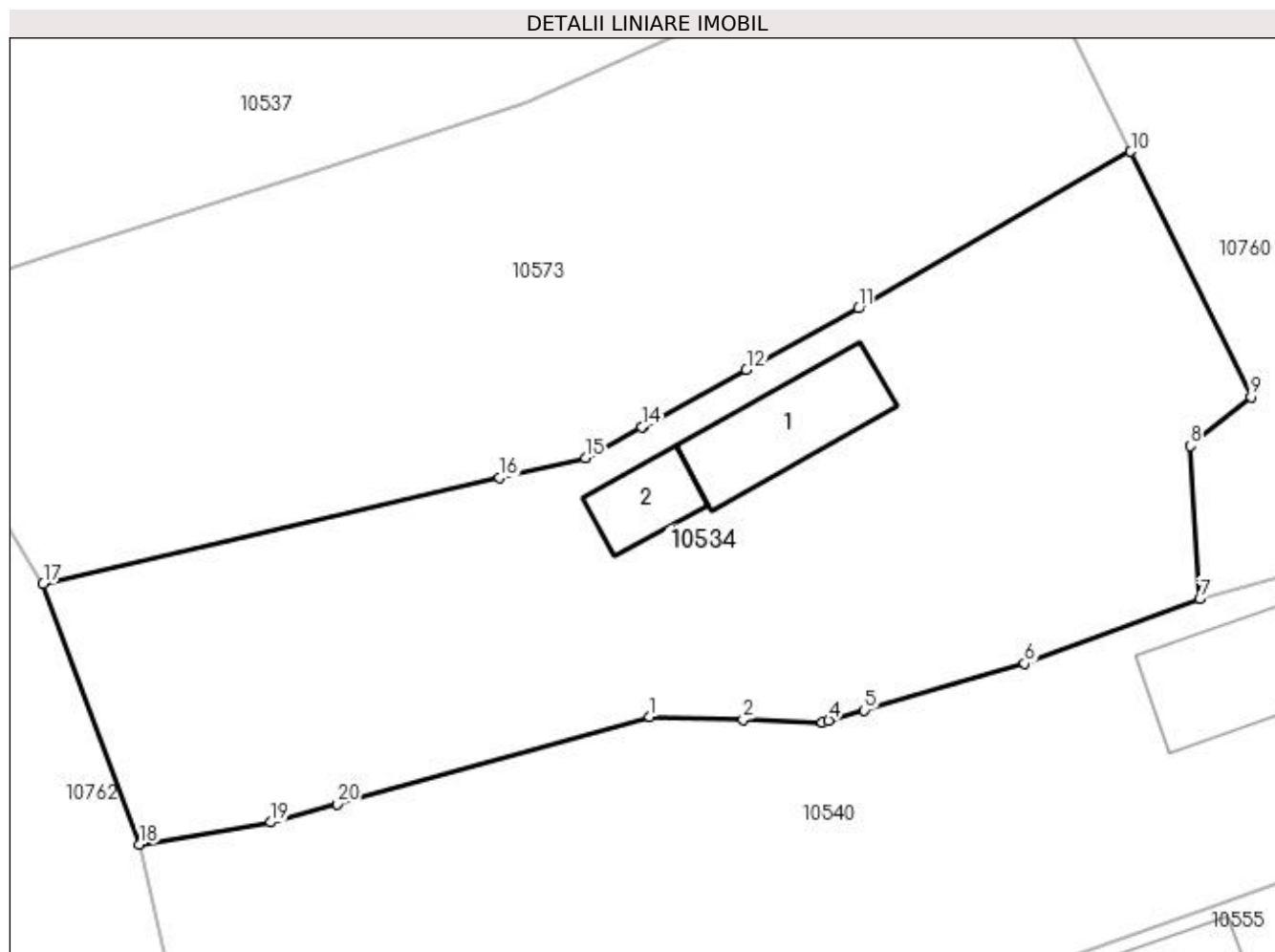
C. Partea III. SARCINI .

Inscrieri privind dezmembramintele dreptului de proprietate, drepturi reale de garanție și sarcini	Referințe
NU SUNT	

Anexa Nr. 1 La Partea I**Teren**

Nr cadastral	Suprafața (mp)*	Observații / Referințe
	1.116	

* Suprafața este determinată în planul de proiecție Stereo 70.

**Date referitoare la teren**

Crt	Categorie folosință	Intra vilan	Suprafața (mp)	Tarla	Parcelă	Nr. topo	Observații / Referințe
1	curți construcții	DA	500	221	4,4/2,4/1	-	
2	livada	DA	500	221	4,4/2,4/1	-	
3	arabil	DA	116	221	4,4/2,4/1	-	

Date referitoare la construcții

Crt	Număr	Destinație construcție	Supraf. (mp)	Situație juridică	Observații / Referințe
A1.1		construcții de locuințe	46	Cu acte	Nr. niveluri:1; S. construită la sol:46 mp;
A1.2		construcții anexa	21	Cu acte	Nr. niveluri:1; S. construită la sol:21 mp;

Lungime Segmente

1) Valorile lungimilor segmentelor sunt obținute din proiecție în plan.

Punct început	X / Y	Punct sfârșit	X / Y	Lungime segment (** (m))
1	406.914,361 295.202,138	2	406.919,428 295.201,973	5.07

Punct început	X / Y	Punct sfârșit	X / Y	Lungime segment (** (m)
2	406.919,428 295.201,973	3	406.923,702 295.201,833	4.276
3	406.923,702 295.201,833	4	406.924,038 295.201,93	0.35
4	406.924,038 295.201,93	5	406.925,955 295.202,486	1.996
5	406.925,955 295.202,486	6	406.934,627 295.205,003	9.03
6	406.934,627 295.205,003	7	406.944,088 295.208,486	10.082
7	406.944,088 295.208,486	8	406.943,565 295.216,749	8.28
8	406.943,565 295.216,749	9	406.946,864 295.219,403	4.234
9	406.946,864 295.219,403	10	406.940,363 295.232,646	14.753
10	406.940,363 295.232,646	11	406.925,657 295.224,182	16.968
11	406.925,657 295.224,182	12	406.919,596 295.220,865	6.909
12	406.919,596 295.220,865	13	406.914,051 295.217,829	6.322
13	406.914,051 295.217,829	14	406.913,96 295.217,779	0.104
14	406.913,96 295.217,779	15	406.910,902 295.216,105	3.486
15	406.910,902 295.216,105	16	406.906,255 295.215,027	4.77
16	406.906,255 295.215,027	17	406.881,601 295.209,307	25.309
17	406.881,601 295.209,307	18	406.886,814 295.195,244	14.998
18	406.886,814 295.195,244	19	406.893,894 295.196,426	7.178
19	406.893,894 295.196,426	20	406.897,476 295.197,426	3.719
20	406.897,476 295.197,426	1	406.914,361 295.202,138	17.53

** Lungimile segmentelor sunt determinate în planul de proiecție Stereo 70 și sunt rotunjite la 1 milimetru.

*** Distanța dintre puncte este formată din segmente cumulate ce sunt mai mici decât valoarea 1 milimetru.

**DATE DESPRE IMOBILUL NR. 10535**

Oficiul de Cadastru și Publicitate Imobiliară DOLJ
Biroul de Cadastru și Publicitate Imobiliară Craiova

A. Partea I. Descrierea imobilului

TEREN Necunoscut

Adresa: Loc. Bâzdâna, Nr. FN, Jud. Dolj, T221, P70,70/1,70/2,26

Nr. Crt	Nr cadastral Nr. topografic	Suprafața* (mp)	Observații / Referințe
A1		3.300	Sector cadastral:42 Teren neimprijmit;

Construcții

Crt	Nr cadastral Nr. topografic	Adresa	Observații / Referințe
A1.1		Loc. Bâzdâna, Nr. FN, Jud. Dolj, T221, P70,70/1,70/2,26	Nr. niveluri:1; S. construita la sol:48 mp;

B. Partea II. Proprietari și acte

Inscrieri privitoare la dreptul de proprietate și alte drepturi reale		Referințe
/		
Act Administrativ nr. TDP 1327-44905, din 31/07/1998 emis de CJSDPAT DOLJ;		
B1	Intabulare, drept de PROPRIETATE, dobandit prin Reconstituire, cota actuala 1/1, cota initiala 1/1 1) BÎZOI ȘTEFAN , LIPSA CNP	A1
Act Normativ nr. Legea 7, din 13/03/1996 emis de PARLAMENTUL ROMANIEI;		
B2	Intabulare, drept de PROPRIETATE, dobandit prin Lege, cota actuala 1/1, cota initiala 1/1 1) BÎZOI ȘTEFAN , LIPSA CNP	A1.1

C. Partea III. SARCINI .

Inscrieri privind dezmembramintele dreptului de proprietate, drepturi reale de garanție și sarcini	Referințe
NU SUNT	

Anexa Nr. 1 La Partea I

Teren

Nr cadastral	Suprafața (mp)*	Observații / Referințe
	3.300	

* Suprafața este determinată în planul de proiecție Stereo 70.

DETALII LINIARE IMOBIL



Date referitoare la teren

Crt	Categorie folosință	Intra vilan	Suprafața (mp)	Tarla	Parcelă	Nr. topo	Observații / Referințe
1	curți constructii	DA	500	221,221,221,193	70,70/1,70/2,26	-	
2	livada	DA	229	221,221,221,193	70,70/1,70/2,26	-	
3	livada	NU	571	221,221,221,193	70,70/1,70/2,26	-	
4	arabil	NU	2.000	221,221,221,193	70,70/1,70/2,26	-	

Date referitoare la construcții

Crt	Număr	Destinație construcție	Supraf. (mp)	Situație juridică	Observații / Referințe
A1.1		construcții de locuințe	48	Cu acte	Nr. niveluri:1; S. construita la sol:48 mp;

Lungime Segmente

1) Valorile lungimilor segmentelor sunt obținute din proiecție în plan.

Punct început	X / Y	Punct sfârșit	X / Y	Lungime segment (** (m))	Punct început	X / Y	Punct sfârșit	X / Y	Lungime segment (** (m))
1	407.370,62 294.680,805	2	407.353,658 294.693,571	21.229	2	407.353,658 294.693,571	3	407.345,295 294.698,904	9.919

Punct început	X / Y	Punct sfârșit	X / Y	Lungime segment (** (m)
3	407.345,295 294.698,904	4	407.300,073 294.727,744	53.636
5	407.255,592 294.751,261	6	407.239,291 294.759,723	18.366
7	407.223,986 294.767,668	8	407.197,064 294.781,05	30.064
9	407.196,461 294.781,35	10	407.178,008 294.789,855	20.319
11	407.170,953 294.793,156	12	407.144,46 294.805,55	29.249
13	407.132,871 294.810,02	14	407.129,675 294.798,526	11.93
15	407.148,967 294.789,194	16	407.164,062 294.783,02	16.309
17	407.164,524 294.782,823	18	407.192,772 294.770,771	30.712
19	407.222,316 294.758,166	20	407.234,781 294.752,475	13.703
21	407.236,751 294.751,575	22	407.238,164 294.750,834	1.596
23	407.272,433 294.732,878	24	407.306,071 294.715,253	37.976
25	407.340,782 294.691,651	26	407.353,695 294.682,871	15.615
27	407.455,971 294.613,328	28	407.463,137 294.617,022	8.062
29	407.399,378 294.659,16	1	407.370,62 294.680,805	35.993

Punct început	X / Y	Punct sfârșit	X / Y	Lungime segment (** (m)
4	407.300,073 294.727,744	5	407.255,592 294.751,261	50.315
6	407.239,291 294.759,723	7	407.223,986 294.767,668	17.244
8	407.197,064 294.781,05	9	407.196,461 294.781,35	0.674
10	407.178,008 294.789,855	11	407.170,953 294.793,156	7.789
12	407.144,46 294.805,55	13	407.132,871 294.810,02	12.421
14	407.129,675 294.798,526	15	407.148,967 294.789,194	21.431
16	407.164,062 294.783,02	17	407.164,524 294.782,823	0.502
18	407.192,772 294.770,771	19	407.222,316 294.758,166	32.121
20	407.234,781 294.752,475	21	407.236,751 294.751,575	2.166
22	407.238,164 294.750,834	23	407.272,433 294.732,878	38.688
24	407.306,071 294.715,253	25	407.340,782 294.691,651	41.975
26	407.353,695 294.682,871	27	407.455,971 294.613,328	123.679
28	407.463,137 294.617,022	29	407.399,378 294.659,16	76.425

** Lungimile segmentelor sunt determinate în planul de proiecție Stereo 70 și sunt rotunjite la 1 milimetru.

*** Distanța dintre puncte este formată din segmente cumulate ce sunt mai mici decât valoarea 1 milimetru.

**DATE DESPRE IMOBILUL NR. 10536**

Oficiul de Cadastru și Publicitate Imobiliară DOLJ
Biroul de Cadastru și Publicitate Imobiliară Craiova

A. Partea I. Descrierea imobilului

TEREN Necunoscut

Adresa: Loc. Bâzdâna, Nr. 53, Jud. Dolj, T221, P89,89/1,89/2

Nr. Crt	Nr cadastral Nr. topografic	Suprafața* (mp)	Observații / Referințe
A1		1.900	Sector cadastral:42 Teren neimprejmuit;

B. Partea II. Proprietari și acte

Inscrieri privitoare la dreptul de proprietate și alte drepturi reale	Referințe
/	
Act Administrativ nr. TDP 1389-44905, din 07/09/1998 emis de CJSDPAT DOLJ;	
B1	A1
Intabulare, drept de PROPRIETATE, dobandit prin Reconstituire, cota actuala 1/1, cota initiala 1/1 1) ION MIHAI, LIPSA CNP	

C. Partea III. SARCINI .

Inscrieri privind dezmembramintele dreptului de proprietate, drepturi reale de garanție și sarcini	Referințe
NU SUNT	

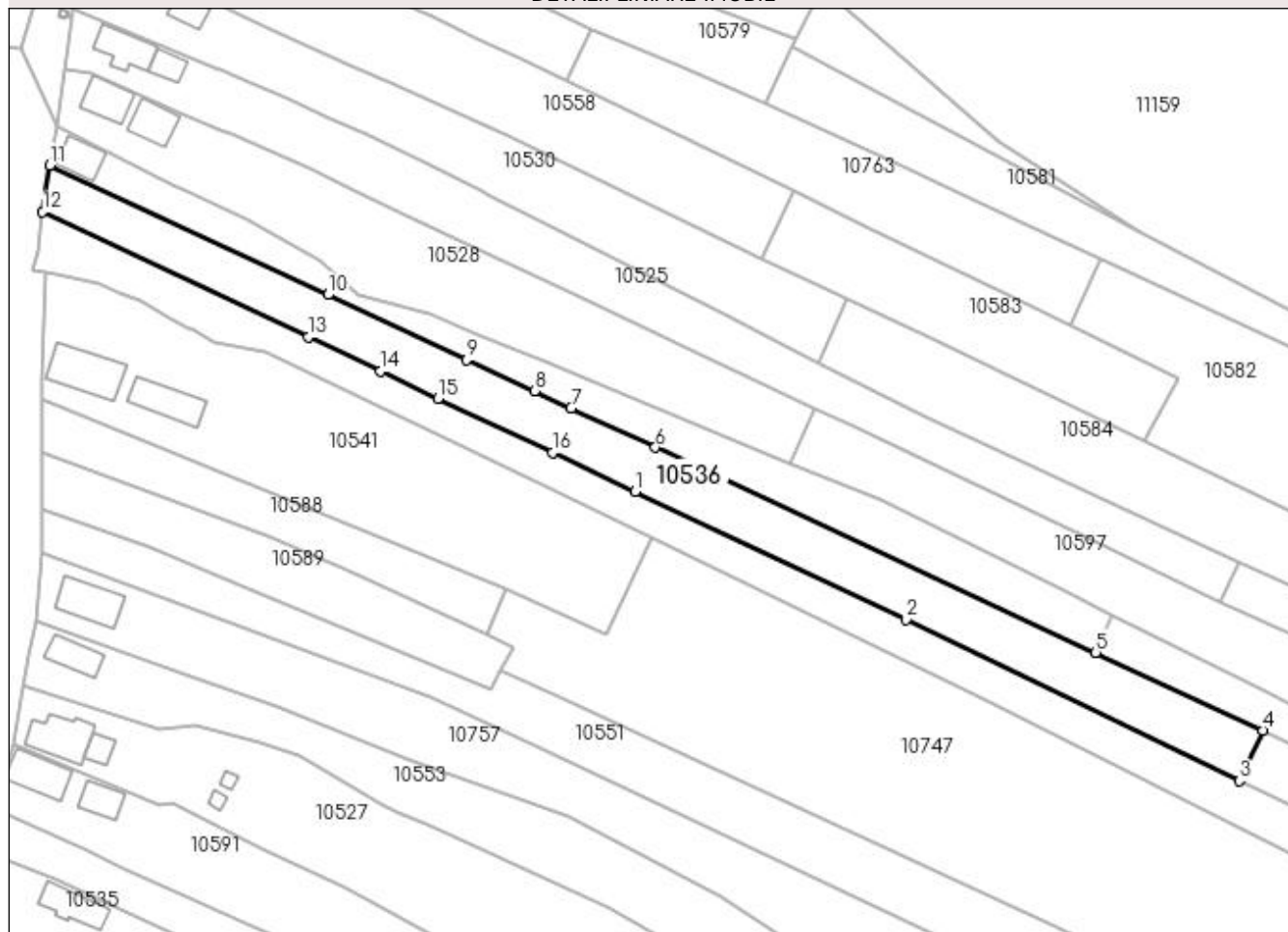
Anexa Nr. 1 La Partea I

Teren

Nr cadastral	Suprafața (mp)*	Observații / Referințe
	1.900	

* Suprafața este determinată în planul de proiecție Stereo 70.

DETALII LINIARE IMOBIL



Date referitoare la teren

Crt	Categorie folosință	Intra vilan	Suprafața (mp)	Tarla	Parcelă	Nr. topo	Observații / Referințe
1	curți constructii	DA	400	221	89;89/1;89/2,	-	
2	arabil	DA	130	221	89;89/1;89/2,	-	
3	arabil	NU	370	221	89;89/1;89/2,	-	
4	livada	NU	1.000	221	89;89/1;89/2,	-	

Lungime Segmente

1) Valorile lungimilor segmentelor sunt obținute din proiecție în plan.

Punct început	X / Y	Punct sfârșit	X / Y	Lungime segment (** (m)
1	407.243,416 294.871,447	2	407.289,566 294.849,676	51.027
2	407.289,566 294.849,676	3	407.346,394 294.822,161	63.139
3	407.346,394 294.822,161	4	407.350,381 294.830,812	9.526

Punct început	X / Y	Punct sfârșit	X / Y	Lungime segment (** (m)
4	407.350,381 294.830,812	5	407.321,937 294.844,046	31.372
5	407.321,937 294.844,046	6	407.246,882 294.878,968	82.782
6	407.246,882 294.878,968	7	407.232,489 294.885,664	15.874
7	407.232,489 294.885,664	8	407.226,246 294.888,569	6.886
8	407.226,246 294.888,569	9	407.214,725 294.893,93	12.707
9	407.214,725 294.893,93	10	407.191,037 294.904,951	26.126
10	407.191,037 294.904,951	11	407.143,669 294.926,99	52.244
11	407.143,669 294.926,99	12	407.142,419 294.919,092	7.996
12	407.142,419 294.919,092	13	407.187,708 294.897,727	50.076
13	407.187,708 294.897,727	14	407.200,019 294.891,919	13.612
14	407.200,019 294.891,919	15	407.209,809 294.887,301	10.825
15	407.209,809 294.887,301	16	407.229,301 294.878,106	21.552
16	407.229,301 294.878,106	1	407.243,416 294.871,447	15.607

** Lungimile segmentelor sunt determinate în planul de proiecție Stereo 70 și sunt rotunjite la 1 milimetru.

*** Distanța dintre puncte este formată din segmente cumulate ce sunt mai mici decât valoarea 1 milimetru.

**DATE DESPRE IMOBILUL NR. 10537**

Oficiul de Cadastru și Publicitate Imobiliară DOLJ
Biroul de Cadastru și Publicitate Imobiliară Craiova

A. Partea I. Descrierea imobilului

TEREN Intravilan

Adresa: Loc. Bâzdâna, Nr. 1, Jud. Dolj, T221, P2,2/2,2/1

Nr. Crt	Nr cadastral Nr. topografic	Suprafața* (mp)	Observații / Referințe
A1		1.900	Sector cadastral:42 Teren neimprejmut;

Construcții

Crt	Nr cadastral Nr. topografic	Adresa	Observații / Referințe
A1.1		Loc. Bâzdâna, Nr. 1, Jud. Dolj, T221, P2, 2/2,2/1	Nr. niveluri:1; S. construita la sol:72 mp;
A1.2		Loc. Bâzdâna, Nr. 1, Jud. Dolj, T221, P2, 2/2,2/1	Nr. niveluri:1; S. construita la sol:55 mp;

B. Partea II. Proprietari și acte

Inscrieri privitoare la dreptul de proprietate și alte drepturi reale		Referințe
/		
Act Administrativ nr. TDP 1370-44905, din 01/09/1998 emis de CJSDPAT DOLJ;		
B1	Intabulare, drept de PROPRIETATE, dobandit prin Reconstituire, cota actuala 1/1, cota initiala 1/1 1) BÎZOI MARIA , LIPSA CNP	A1
Act Normativ nr. Legea 7, din 13/03/1996 emis de PARLAMENTUL ROMANIEI;		
B2	Intabulare, drept de PROPRIETATE, dobandit prin Lege, cota actuala 1/1, cota initiala 1/1 1) BÎZOI MARIA , LIPSA CNP	A1.1, A1.2

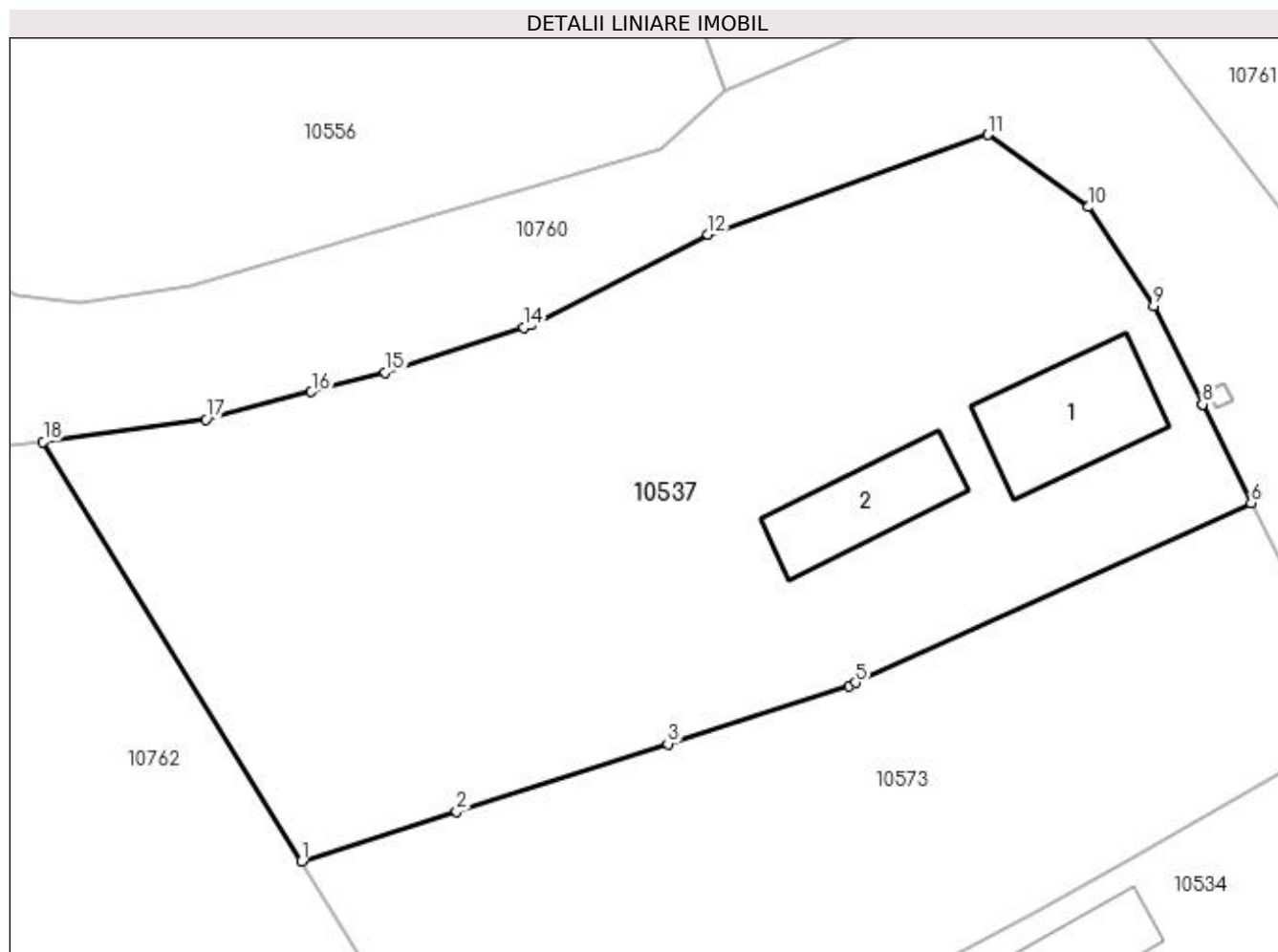
C. Partea III. SARCINI .

Inscrieri privind dezmembramintele dreptului de proprietate, drepturi reale de garanție și sarcini	Referințe
NU SUNT	

Anexa Nr. 1 La Partea I**Teren**

Nr cadastral	Suprafața (mp)*	Observații / Referințe
	1.900	

* Suprafața este determinată în planul de proiecție Stereo 70.

**Date referitoare la teren**

Crt	Categorie folosință	Intravilan	Suprafața (mp)	Tarla	Parcelă	Nr. topo	Observații / Referințe
1	curți construcții	DA	1.100	221	2,2/2,2/1	-	
2	vie	DA	400	221	2,2/2,2/1	-	
3	arabil	DA	400	221	2,2/2,2/1	-	

Date referitoare la construcții

Crt	Număr	Destinație construcție	Supraf. (mp)	Situație juridică	Observații / Referințe
A1.1		construcții de locuințe	72	Cu acte	Nr. niveluri:1; S. construita la sol:72 mp;
A1.2		construcții de locuințe	55	Cu acte	Nr. niveluri:1; S. construita la sol:55 mp;

Lungime Segmente

1) Valorile lungimilor segmentelor sunt obținute din proiecție în plan.

Punct început	X / Y	Punct sfârșit	X / Y	Lungime segment (** (m)
1	406.872,533 295.224,007	2	406.882,441 295.227,181	10.404

Punct început	X / Y	Punct sfârșit	X / Y	Lungime segment (** (m)
2	406.882,441 295.227,181	3	406.895,949 295.231,508	14.184
3	406.895,949 295.231,508	4	406.907,543 295.235,222	12.174
4	406.907,543 295.235,222	5	406.907,967 295.235,415	0.466
5	406.907,967 295.235,415	6	406.933,273 295.246,906	27.793
6	406.933,273 295.246,906	7	406.930,155 295.253,217	7.039
7	406.930,155 295.253,217	8	406.930,153 295.253,222	0.005
8	406.930,153 295.253,222	9	406.927,04 295.259,521	7.026
9	406.927,04 295.259,521	10	406.922,833 295.265,837	7.589
10	406.922,833 295.265,837	11	406.916,421 295.270,462	7.906
11	406.916,421 295.270,462	12	406.898,528 295.264,091	18.993
12	406.898,528 295.264,091	13	406.887,201 295.258,298	12.722
13	406.887,201 295.258,298	14	406.886,732 295.258,146	0.493
14	406.886,732 295.258,146	15	406.877,868 295.255,273	9.318
15	406.877,868 295.255,273	16	406.873,153 295.254,028	4.877
16	406.873,153 295.254,028	17	406.866,412 295.252,248	6.972
17	406.866,412 295.252,248	18	406.855,985 295.250,832	10.523
18	406.855,985 295.250,832	1	406.872,533 295.224,007	31.519

** Lungimile segmentelor sunt determinate în planul de proiecție Stereo 70 și sunt rotunjite la 1 milimetru.

*** Distanța dintre puncte este formată din segmente cumulate ce sunt mai mici decât valoarea 1 milimetru.

**DATE DESPRE IMOBILUL NR. 10538**

Oficiul de Cadastru și Publicitate Imobiliară DOLJ
Biroul de Cadastru și Publicitate Imobiliară Craiova

A. Partea I. Descrierea imobilului

TEREN Intravilan

Adresa: Loc. Bâzdâna, Nr. 12, Jud. Dolj, T221, P14,14/1

Nr. Crt	Nr cadastral Nr. topografic	Suprafața* (mp)	Observații / Referințe
A1		1.143	Sector cadastral:42 Teren neimprijmit;

Construcții

Crt	Nr cadastral Nr. topografic	Adresa	Observații / Referințe
A1.1		Loc. Bâzdâna, Nr. 12, Jud. Dolj, T221, P14,14/1	Nr. niveluri:1; S. construita la sol:40 mp;

B. Partea II. Proprietari și acte

Inscrieri privitoare la dreptul de proprietate și alte drepturi reale		Referințe
/		
Act Administrativ nr. TDP 1372-44905, din 01/09/1998 emis de CJSDPAT DOLJ;		
B1	Intabulare, drept de PROPRIETATE, dobandit prin Reconstituire, cota actuala 1/1, cota initiala 1/1 1) PARPALĂ CONSTANȚA , LIPSA CNP	A1
Act Normativ nr. Legea 7, din 13/03/1996 emis de PARLAMENTUL ROMANIEI;		
B2	Intabulare, drept de PROPRIETATE, dobandit prin Lege, cota actuala 1/1, cota initiala 1/1 1) PARPALĂ CONSTANȚA , LIPSA CNP	A1.1

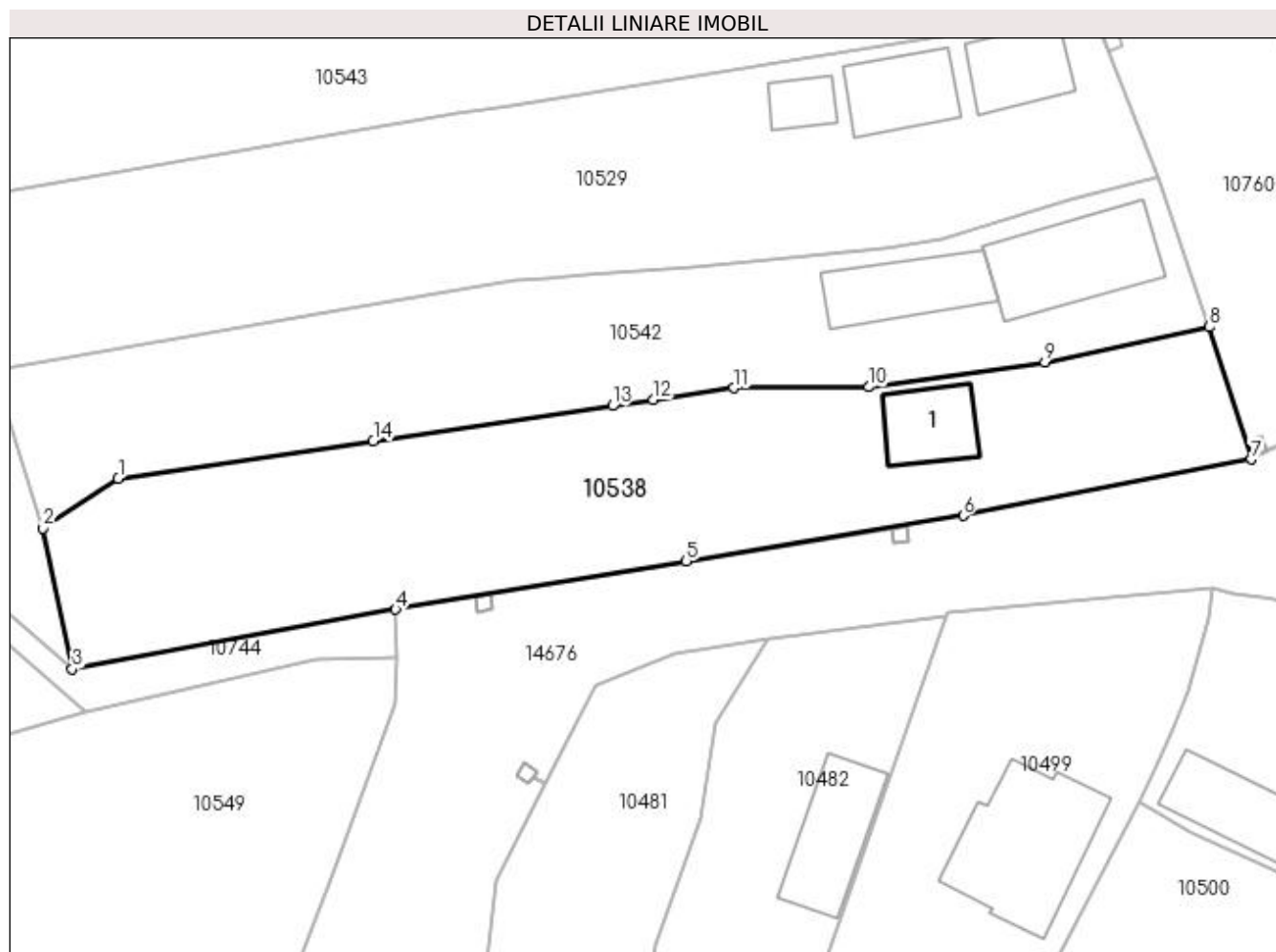
C. Partea III. SARCINI .

Inscrieri privind dezmembramintele dreptului de proprietate, drepturi reale de garanție și sarcini	Referințe
NU SUNT	

Anexa Nr. 1 La Partea I**Teren**

Nr cadastral	Suprafața (mp)*	Observații / Referințe
	1.143	

* Suprafața este determinată în planul de proiecție Stereo 70.

**Date referitoare la teren**

Crt	Categorie folosință	Intra vilan	Suprafața (mp)	Tarla	Parcelă	Nr. topo	Observații / Referințe
1	curți construcții	DA	500	221	14,14/1	-	
2	arabil	DA	643	221	14,14/1	-	

Date referitoare la construcții

Crt	Număr	Destinație construcție	Supraf. (mp)	Situație juridică	Observații / Referințe
A1.1		construcții de locuințe	40	Cu acte	Nr. niveluri:1; S. construita la sol:40 mp;

Lungime Segmente

1) Valorile lungimilor segmentelor sunt obținute din proiecție în plan.

Punct început	X / Y	Punct sfârșit	X / Y	Lungime segment (** (m)
1	406.923,351 295.063,973	2	406.917,494 295.060,09	7.027
2	406.917,494 295.060,09	3	406.919,768 295.049,106	11.217
3	406.919,768 295.049,106	4	406.944,979 295.053,74	25.633

Punct început	X / Y	Punct sfârșit	X / Y	Lungime segment (** (m)
4	406.944,979 295.053,74	5	406.967,65 295.057,493	22.98
5	406.967,65 295.057,493	6	406.989,259 295.061,07	21.903
6	406.989,259 295.061,07	7	407.011,713 295.065,462	22.88
7	407.011,713 295.065,462	8	407.008,465 295.075,777	10.814
8	407.008,465 295.075,777	9	406.995,626 295.073,027	13.13
9	406.995,626 295.073,027	10	406.981,92 295.071,096	13.841
10	406.981,92 295.071,096	11	406.971,365 295.071,01	10.555
11	406.971,365 295.071,01	12	406.965,101 295.070,092	6.331
12	406.965,101 295.070,092	13	406.961,907 295.069,624	3.228
13	406.961,907 295.069,624	14	406.943,241 295.066,888	18.865
14	406.943,241 295.066,888	1	406.923,351 295.063,973	20.102

** Lungimile segmentelor sunt determinate în planul de proiecție Stereo 70 și sunt rotunjite la 1 milimetru.

*** Distanța dintre puncte este formată din segmente cumulate ce sunt mai mici decât valoarea 1 milimetru.

**DATE DESPRE IMOBILUL NR. 10539**

Oficiul de Cadastru și Publicitate Imobiliară DOLJ
Biroul de Cadastru și Publicitate Imobiliară Craiova

A. Partea I. Descrierea imobilului

TEREN Extravilan

Adresa: Nr. 61, Jud. Dolj, T221, P109,66,67

Nr. Crt	Nr cadastral Nr. topografic	Suprafața* (mp)	Observații / Referințe
A1		1.066	Sector cadastral:42 Teren neimprijmit;

Construcții

Crt	Nr cadastral Nr. topografic	Adresa	Observații / Referințe
A1.1		Nr. 61, Jud. Dolj, T221, P109,66,67	Nr. niveluri:1; S. construita la sol:50 mp;
A1.3		Nr. 61, Jud. Dolj, T221, P109,66,67	Nr. niveluri:1; S. construita la sol:47 mp;
A1.4		Nr. 61, Jud. Dolj, T221, P109,66,67	Nr. niveluri:1; S. construita la sol:43 mp;

B. Partea II. Proprietari și acte

Inscrieri privitoare la dreptul de proprietate și alte drepturi reale	Referințe
/	
Act Administrativ nr. TDP 1392-44905, din 07/09/1998 emis de CJSDPAT DOLJ (Defunct conform certificatului de deces seria DM nr. 8591588 din data de 07.03.2000);	
B1	A1
Intabulare, drept de PROPRIETATE, dobandit prin Reconstituire, cota actuala 1/1, cota initiala 1/1 1) NĂSTĂSIE TRAIAN DEFUNCT:Da	
Act Normativ nr. Legea 7, din 13/03/1996 emis de PARLAMENTUL ROMANIEI;	
B2	A1.1, A1.3, A1.4
Intabulare, drept de PROPRIETATE, dobandit prin Lege, cota actuala 1/1, cota initiala 1/1 1) NĂSTĂSIE TRAIAN DEFUNCT:Da	

C. Partea III. SARCINI .

Inscrieri privind dezmembramintele dreptului de proprietate, drepturi reale de garanție și sarcini	Referințe
NU SUNT	

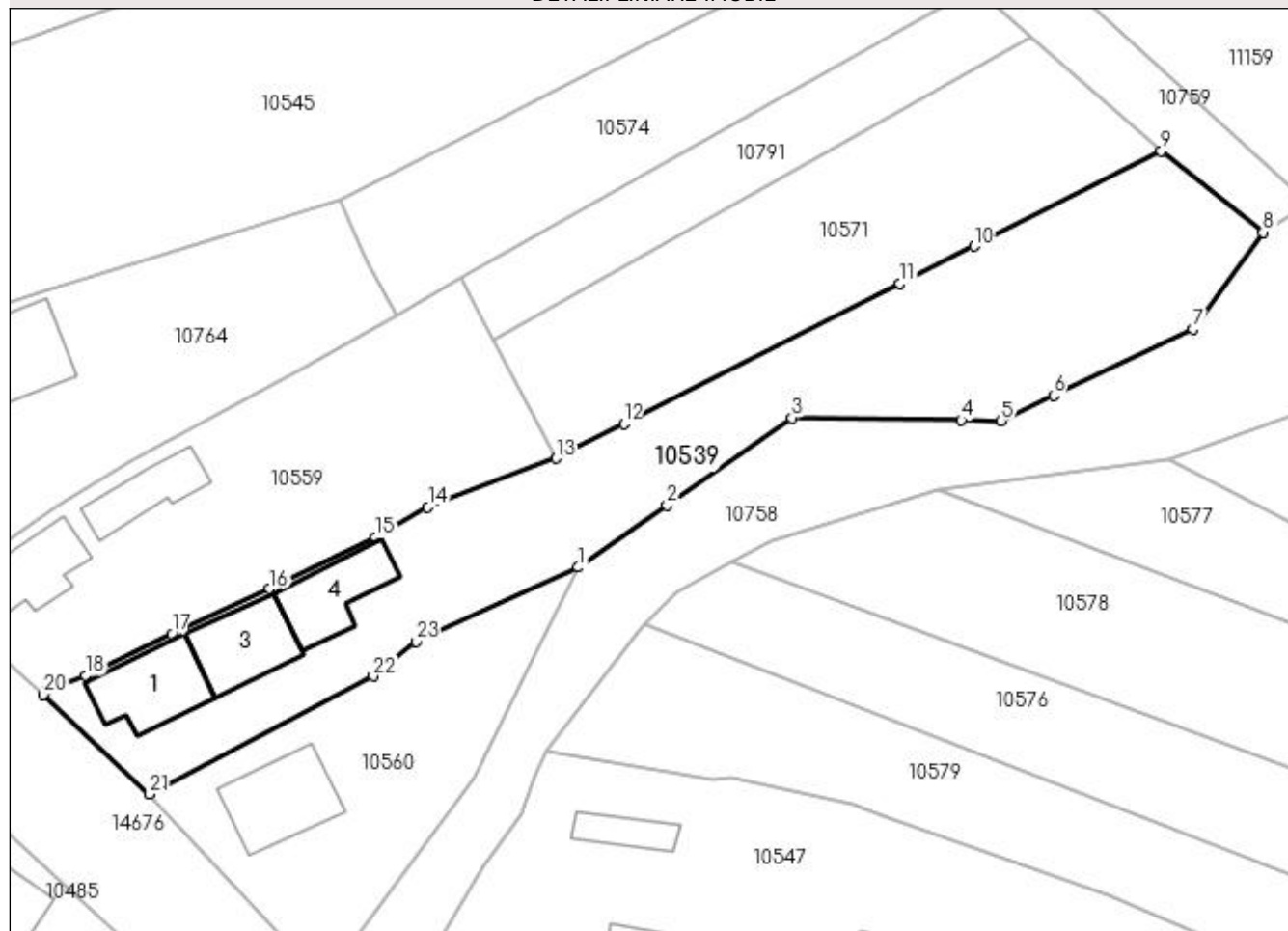
Anexa Nr. 1 La Partea I

Teren

Nr cadastral	Suprafața (mp)*	Observații / Referințe
	1.066	

* Suprafața este determinată în planul de proiecție Stereo 70.

DETALII LINIARE IMOBIL



Date referitoare la teren

Crt	Categorie folosință	Intra vilan	Suprafața (mp)	Tarla	Parcelă	Nr. topo	Observații / Referințe
1	curți constructii	NU	484	221,221,193	109,66,67	-	
2	curți constructii	NU	216	221,221,193	109,66,67	-	
3	arabil	NU	366	221,221,193	109,66,67	-	

Date referitoare la construcții

Crt	Număr	Destinație construcție	Supraf. (mp)	Situație juridică	Observații / Referințe
A1.1		construcții de locuințe	50	Cu acte	Nr. niveluri:1; S. construita la sol:50 mp;
A1.3		construcții anexa	47	Cu acte	Nr. niveluri:1; S. construita la sol:47 mp;
A1.4		construcții anexa	43	Cu acte	Nr. niveluri:1; S. construita la sol:43 mp;

Lungime Segmente

1) Valorile lungimilor segmentelor sunt obținute din proiecție în plan.

Punct început	X / Y	Punct sfârșit	X / Y	Lungime segment (** (m)	Punct început	X / Y	Punct sfârșit	X / Y	Lungime segment (** (m)
---------------	-------	---------------	-------	-------------------------	---------------	-------	---------------	-------	-------------------------

Punct început	X / Y	Punct sfârșit	X / Y	Lungime segment (** (m)
1	407.124,185 295.007,972	2	407.131,537 295.013,112	8.971
3	407.141,838 295.020,315	4	407.155,845 295.020,12	14.008
5	407.159,113 295.020,074	6	407.163,478 295.022,151	4.834
7	407.174,989 295.027,626	8	407.180,754 295.035,639	9.871
9	407.172,359 295.042,343	10	407.156,897 295.034,495	17.34
11	407.150,769 295.031,385	12	407.127,965 295.019,812	25.573
13	407.122,355 295.016,964	14	407.111,762 295.012,939	11.332
15	407.107,469 295.010,44	16	407.098,714 295.006,188	9.733
17	407.090,618 295.002,495	18	407.083,499 294.999,03	7.917
19	407.080,193 294.997,734	20	407.080,019 294.997,484	0.305
21	407.088,792 294.989,236	22	407.107,247 294.998,999	20.878
23	407.110,776 295.001,86	1	407.124,185 295.007,972	14.736

Punct început	X / Y	Punct sfârșit	X / Y	Lungime segment (** (m)
2	407.131,537 295.013,112	3	407.141,838 295.020,315	12.57
4	407.155,845 295.020,12	5	407.159,113 295.020,074	3.268
6	407.163,478 295.022,151	7	407.174,989 295.027,626	12.747
8	407.180,754 295.035,639	9	407.172,359 295.042,343	10.743
10	407.156,897 295.034,495	11	407.150,769 295.031,385	6.872
12	407.127,965 295.019,812	13	407.122,355 295.016,964	6.292
14	407.111,762 295.012,939	15	407.107,469 295.010,44	4.967
16	407.098,714 295.006,188	17	407.090,618 295.002,495	8.899
18	407.083,499 294.999,03	19	407.080,193 294.997,734	3.551
20	407.080,019 294.997,484	21	407.088,792 294.989,236	12.041
22	407.107,247 294.998,999	23	407.110,776 295.001,86	4.543

** Lungimile segmentelor sunt determinate în planul de proiecție Stereo 70 și sunt rotunjite la 1 milimetru.

*** Distanța dintre puncte este formată din segmente cumulate ce sunt mai mici decât valoarea 1 milimetru.

**DATE DESPRE IMOBILUL NR. 10540**

Oficiul de Cadastru și Publicitate Imobiliară DOLJ
Biroul de Cadastru și Publicitate Imobiliară Craiova

A. Partea I. Descrierea imobilului

TEREN Intravilan

Adresa: Loc. Bâzdâna, Nr. 4, Jud. Dolj, T221, P5,5/1

Nr. Crt	Nr cadastral Nr. topografic	Suprafața* (mp)	Observații / Referințe
A1		1.255	Sector cadastral:42 Teren neimprejmut;

Construcții

Crt	Nr cadastral Nr. topografic	Adresa	Observații / Referințe
A1.1		Loc. Bâzdâna, Nr. 4, Jud. Dolj, T221, P5,5/1	Nr. niveluri:1; S. construita la sol:61 mp;

B. Partea II. Proprietari și acte

Inscrieri privitoare la dreptul de proprietate și alte drepturi reale		Referințe
/		
Act Administrativ nr. TDP 1399-44905, din 27/08/1998 emis de CJSDPAT DOLJ;		
B1	Intabulare, drept de PROPRIETATE, dobandit prin Reconstituire, cota actuala 1/1, cota initiala 1/1 1) MITRICĂ DUMITRU, LIPSA CNP 2) MITRICĂ GHEORGHE, LIPSA CNP	A1
Act Normativ nr. Legea 7, din 13/03/1996 emis de PARLAMENTUL ROMANIEI;		
B2	Intabulare, drept de PROPRIETATE, dobandit prin Lege, cota actuala 1/1, cota initiala 1/1 1) MITRICĂ DUMITRU, LIPSA CNP 2) MITRICĂ GHEORGHE, LIPSA CNP	A1.1

C. Partea III. SARCINI .

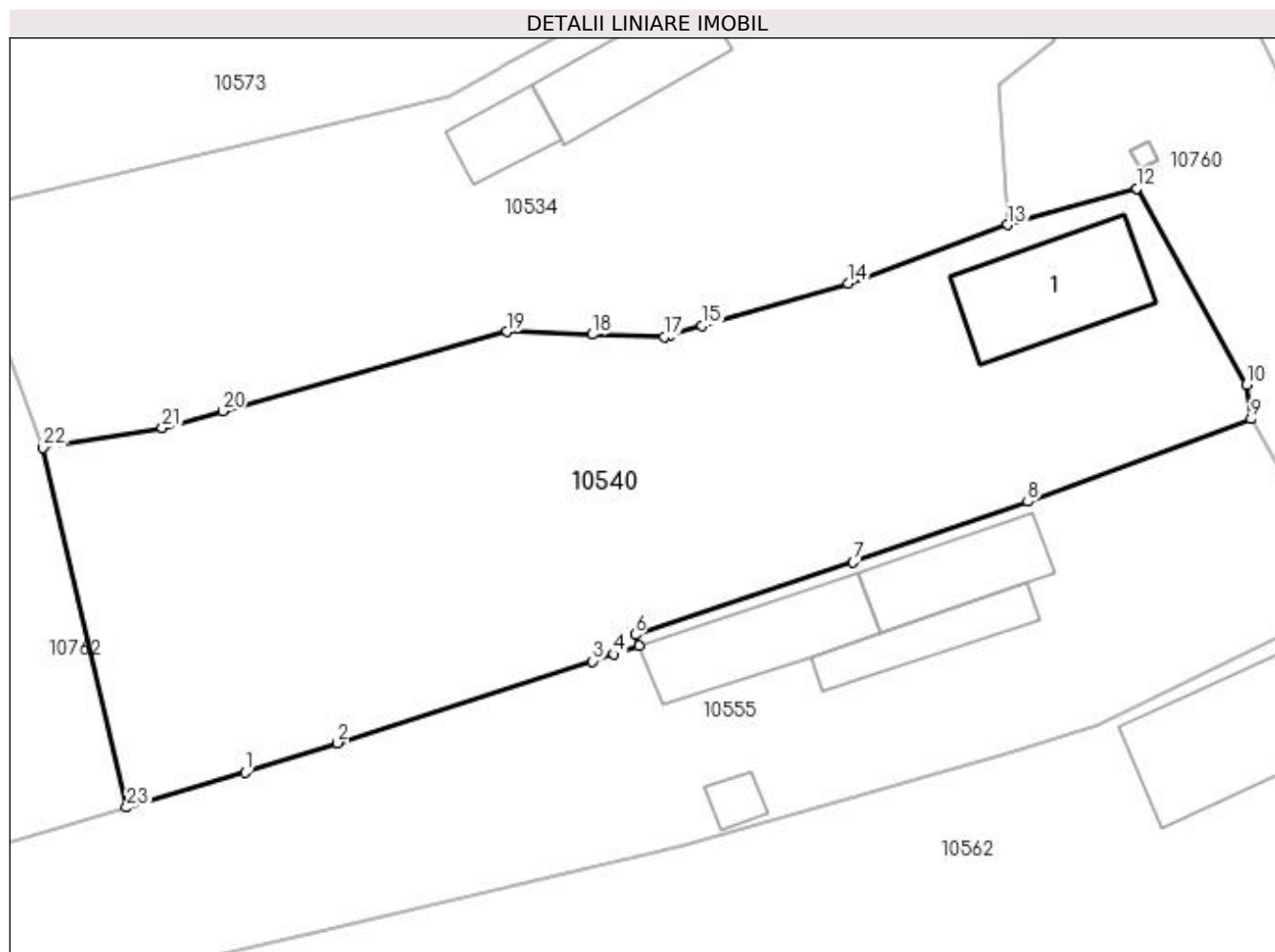
Inscrieri privind dezmembramintele dreptului de proprietate, drepturi reale de garanție și sarcini	Referințe
NU SUNT	

Anexa Nr. 1 La Partea I

Teren

Nr cadastral	Suprafața (mp)*	Observații / Referințe
	1.255	

* Suprafața este determinată în planul de proiecție Stereo 70.



Date referitoare la teren

Crt	Categorie folosință	Intra vilan	Suprafața (mp)	Tarla	Parcelă	Nr. topo	Observații / Referințe
1	curți construcții	DA	1.000	221	5,5/1	-	
2	arabil	DA	255	221	5,5/1	-	

Date referitoare la construcții

Crt	Număr	Destinație construcție	Supraf. (mp)	Situație juridică	Observații / Referințe
A1.1		construcții de locuințe	61	Cu acte	Nr. niveluri:1; S. construita la sol:61 mp;

Lungime Segmente

1) Valorile lungimilor segmentelor sunt obținute din proiecție în plan.

Punct început	X / Y	Punct sfârșit	X / Y	Lungime segment (** (m)	Punct început	X / Y	Punct sfârșit	X / Y	Lungime segment (** (m)
1	406.898,8 295.175,969	2	406.904,291 295.177,727	5.766	2	406.904,291 295.177,727	3	406.919,409 295.182,567	15.874
3	406.919,409 295.182,567	4	406.920,69 295.182,988	1.348	4	406.920,69 295.182,988	5	406.922,227 295.183,493	1.618
5	406.922,227 295.183,493	6	406.921,969 295.184,144	0.7	6	406.921,969 295.184,144	7	406.934,92 295.188,453	13.649

Punct început	X / Y	Punct sfârșit	X / Y	Lungime segment (** (m)
7	406.934,92 295.188,453	8	406.945,284 295.192,045	10.969
9	406.958,546 295.196,954	10	406.958,264 295.198,993	2.058
11	406.951,75 295.210,637	12	406.951,747 295.210,642	0.006
13	406.944,088 295.208,486	14	406.934,627 295.205,003	10.082
15	406.925,955 295.202,486	16	406.924,038 295.201,93	1.996
17	406.923,702 295.201,833	18	406.919,428 295.201,973	4.276
19	406.914,361 295.202,138	20	406.897,476 295.197,426	17.53
21	406.893,894 295.196,426	22	406.886,814 295.195,244	7.178
23	406.891,773 295.173,891	1	406.898,8 295.175,969	7.328

Punct început	X / Y	Punct sfârșit	X / Y	Lungime segment (** (m)
8	406.945,284 295.192,045	9	406.958,546 295.196,954	14.141
10	406.958,264 295.198,993	11	406.951,75 295.210,637	13.342
12	406.951,747 295.210,642	13	406.944,088 295.208,486	7.957
14	406.934,627 295.205,003	15	406.925,955 295.202,486	9.03
16	406.924,038 295.201,93	17	406.923,702 295.201,833	0.35
18	406.919,428 295.201,973	19	406.914,361 295.202,138	5.07
20	406.897,476 295.197,426	21	406.893,894 295.196,426	3.719
22	406.886,814 295.195,244	23	406.891,773 295.173,891	21.921

** Lungimile segmentelor sunt determinate în planul de proiecție Stereo 70 și sunt rotunjite la 1 milimetru.

*** Distanța dintre puncte este formată din segmente cumulate ce sunt mai mici decât valoarea 1 milimetru.

**DATE DESPRE IMOBILUL NR. 10541**

Oficiul de Cadastru și Publicitate Imobiliară DOLJ
Biroul de Cadastru și Publicitate Imobiliară Craiova

A. Partea I. Descrierea imobilului

TEREN Necunoscut

Adresa: Loc. Bâzdâna, Nr. 51, Jud. Dolj, (T 221, P 85, 85/1)

Nr. Crt	Nr cadastral Nr. topografic	Suprafața* (mp)	Observații / Referințe
A1	34351	2.200	Sector cadastral:42 Teren imprejmuit;

Construcții

Crt	Nr cadastral Nr. topografic	Adresa	Observații / Referințe
A1.1	34351-C1	Loc. Bâzdâna, Nr. 51, Jud. Dolj, (T 221, P 85, 85/1)	Nr. niveluri:2; S. construita la sol:80 mp; S. construita desfasurata:131 mp;
A1.2	34351-C2	Loc. Bâzdâna, Nr. 51, Jud. Dolj, (T 221, P 85, 85/1)	Nr. niveluri:2; S. construita la sol:59 mp; S. construita desfasurata:46 mp;

B. Partea II. Proprietari și acte

Inscrieri privitoare la dreptul de proprietate și alte drepturi reale	Referințe
93982 / 10/04/2023	
Hotarare Judecatoreasca nr. SC nr. 7584, din 06/10/2021 emis de Judecatoria Craiova, in DOsar nr. 28779/215/2018 (act administrativ nr adeverinta nr. 1649 din 06.04.2023, emis de Primaria comunei Calopar;act administrativ nr TDP nr. 1410-48574 din 25.08.1998, emis de CJ DOLJ;act administrativ nr certificat fiscal nr. 2513 din 17.05.2023, emis de Primaria Calopar;act administrativ nr adeverinta nr. 2516 din 17.05.2023, emis de Primaria Calopar);	
B1	Intabulare, drept de PROPRIETATE, dobandit prin Hotarare Judecatoreasca, cota actuala 1/1, cota initiala 1/1 1) ENACHE ELENA

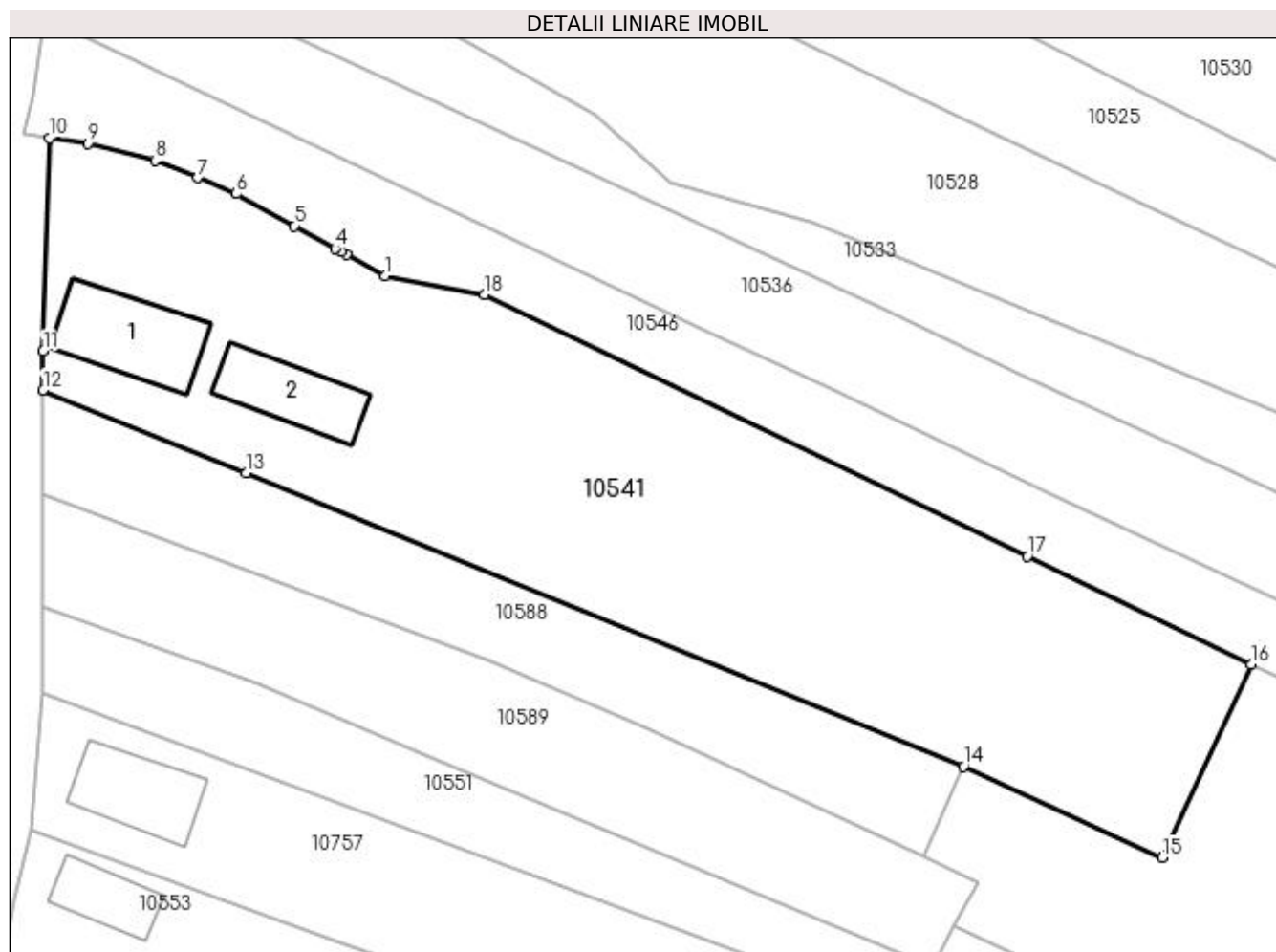
C. Partea III. SARCINI .

Inscrieri privind dezmembramintele dreptului de proprietate, drepturi reale de garanție și sarcini	Referințe
NU SUNT	

Anexa Nr. 1 La Partea I**Teren**

Nr cadastral	Suprafața (mp)*	Observații / Referințe
34351	2.200	

* Suprafața este determinată în planul de proiecție Stereo 70.

**Date referitoare la teren**

Crt	Categorie folosință	Intravilan	Suprafața (mp)	Tarla	Parcelă	Nr. topo	Observații / Referințe
1	curți construcții	DA	500	221	85;85/1	-	
2	livada	DA	755	221	85;85/1	-	
3	arabil	NU	945	221	85;85/1	-	

Date referitoare la construcții

Crt	Număr	Destinație construcție	Supraf. (mp)	Situație juridică	Observații / Referințe
A1.1	34351-C1	construcții de locuințe	Din acte: 66 Masurata: 80	Cu acte	Nr. niveluri:2; S. construita la sol:80 mp; S. construita desfasurata:131 mp;
A1.2	34351-C2	construcții anexa	Din acte: 46 Masurata: 59	Cu acte	Nr. niveluri:2; S. construita la sol:59 mp; S. construita desfasurata:46 mp;

Lungime Segmente

1) Valorile lungimilor segmentelor sunt obținute din proiecție în plan.

Punct început	X / Y	Punct sfârșit	X / Y	Lungime segment (** (m)
1	407.171,727 294.896,903	2	407.168,429 294.898,736	3.773

Punct început	X / Y	Punct sfârșit	X / Y	Lungime segment (** (m)
2	407.168,429 294.898,736	3	407.167,966 294.898,993	0.53
3	407.167,966 294.898,993	4	407.167,466 294.899,271	0.572
4	407.167,466 294.899,271	5	407.163,972 294.901,212	3.997
5	407.163,972 294.901,212	6	407.158,984 294.903,983	5.706
6	407.158,984 294.903,983	7	407.155,648 294.905,342	3.602
7	407.155,648 294.905,342	8	407.152,033 294.906,815	3.904
8	407.152,033 294.906,815	9	407.146,239 294.908,302	5.982
9	407.146,239 294.908,302	10	407.142,934 294.908,754	3.336
10	407.142,934 294.908,754	11	407.142,403 294.890,467	18.295
11	407.142,403 294.890,467	12	407.142,392 294.887,126	3.341
12	407.142,392 294.887,126	13	407.159,802 294.880,015	18.806
13	407.159,802 294.880,015	14	407.221,408 294.854,852	66.547
14	407.221,408 294.854,852	15	407.238,445 294.847,0	18.759
15	407.238,445 294.847,0	16	407.246,091 294.863,593	18.27
16	407.246,091 294.863,593	17	407.226,881 294.872,854	21.326
17	407.226,881 294.872,854	18	407.180,29 294.895,313	51.722
18	407.180,29 294.895,313	1	407.171,727 294.896,903	8.709

** Lungimile segmentelor sunt determinate în planul de proiecție Stereo 70 și sunt rotunjite la 1 milimetru.

*** Distanța dintre puncte este formată din segmente cumulate ce sunt mai mici decât valoarea 1 milimetru.

**DATE DESPRE IMOBILUL NR. 10542**

Oficiul de Cadastru și Publicitate Imobiliară DOLJ
Biroul de Cadastru și Publicitate Imobiliară Craiova

A. Partea I. Descrierea imobilului

TEREN Intravilan

Adresa: Loc. Bâzdâna, Nr. 11, Jud. Dolj, T221, P13,13/1

Nr. Crt	Nr cadastral Nr. topografic	Suprafața* (mp)	Observații / Referințe
A1		989	Sector cadastral:42 Teren neimpregmuit;

Construcții

Crt	Nr cadastral Nr. topografic	Adresa	Observații / Referințe
A1.1		Loc. Bâzdâna, Nr. 11, Jud. Dolj, T221, P13,13/1	Nr. niveluri:1; S. construita la sol:82 mp;
A1.2		Loc. Bâzdâna, Nr. 11, Jud. Dolj, T221, P13,13/1	Nr. niveluri:1; S. construita la sol:56 mp;

B. Partea II. Proprietari și acte

Inscrieri privitoare la dreptul de proprietate și alte drepturi reale		Referințe
/		
Act Administrativ nr. TDP 1325-44905, din 31/07/1998 emis de CJSDPAT DOLJ;		
B1	Intabulare, drept de PROPRIETATE, dobandit prin Reconstituire, cota actuala 1/1, cota initiala 1/1 1) CERĂCEANU ILIE, LIPSA CNP	A1
Act Normativ nr. Legea 7, din 13/03/1996 emis de PARLAMENTUL ROMANIEI;		
B2	Intabulare, drept de PROPRIETATE, dobandit prin Lege, cota actuala 1/1, cota initiala 1/1 1) CERĂCEANU ILIE, LIPSA CNP	A1.1, A1.2

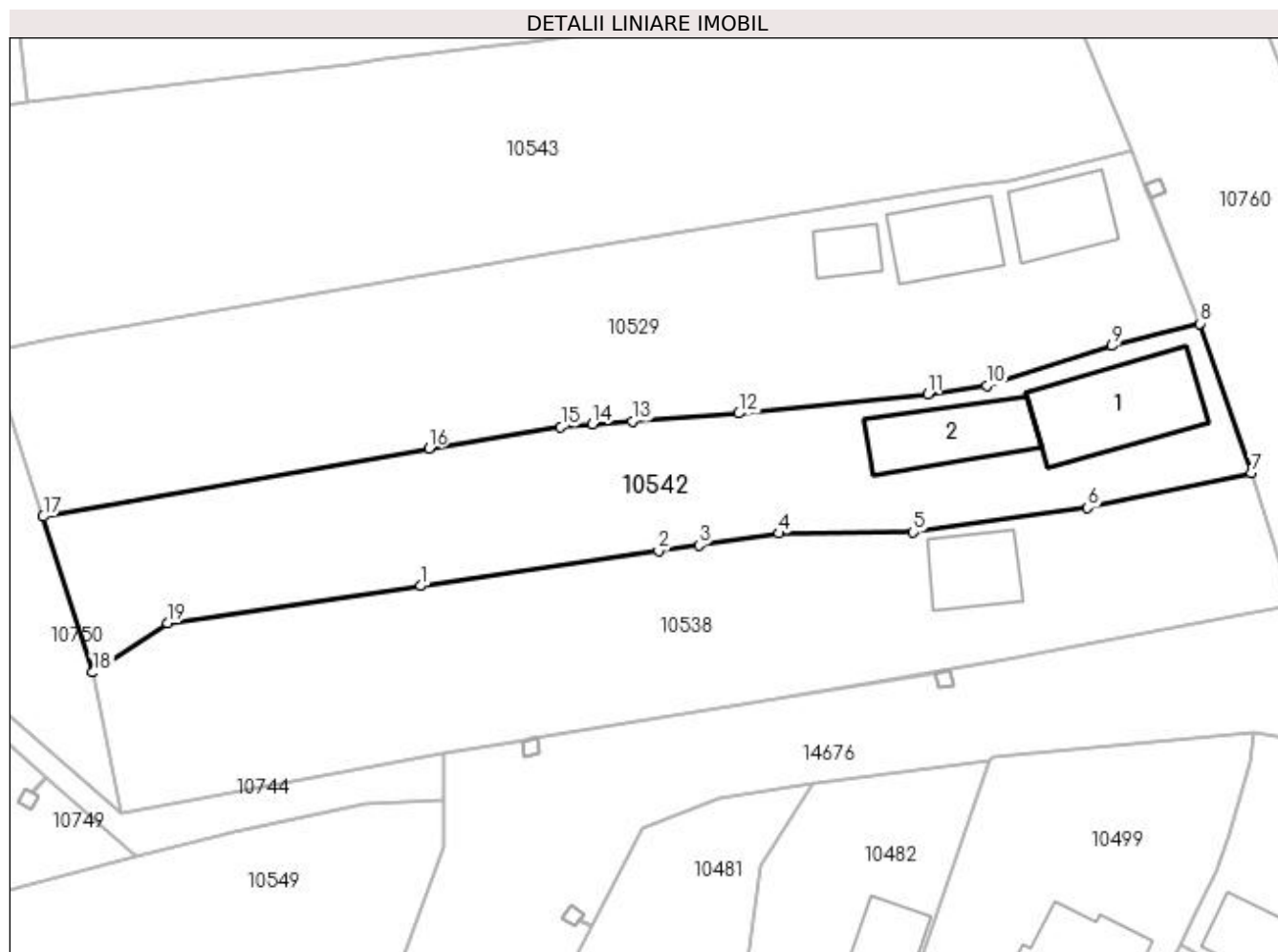
C. Partea III. SARCINI .

Inscrieri privind dezmembramintele dreptului de proprietate, drepturi reale de garanție și sarcini	Referințe
NU SUNT	

Anexa Nr. 1 La Partea I**Teren**

Nr cadastral	Suprafața (mp)*	Observații / Referințe
	989	

* Suprafața este determinată în planul de proiecție Stereo 70.

**Date referitoare la teren**

Crt	Categorie folosință	Intra vilan	Suprafața (mp)	Tarla	Parcelă	Nr. topo	Observații / Referințe
1	curți construcții	DA	500	221	13,13/1	-	
2	arabil	DA	489	221	13,13/1	-	

Date referitoare la construcții

Crt	Număr	Destinație construcție	Supraf. (mp)	Situație juridică	Observații / Referințe
A1.1		construcții de locuințe	82	Cu acte	Nr. niveluri:1; S. construita la sol:82 mp;
A1.2		construcții anexa	56	Cu acte	Nr. niveluri:1; S. construita la sol:56 mp;

Lungime Segmente

1) Valorile lungimilor segmentelor sunt obținute din proiecție în plan.

Punct început	X / Y	Punct sfârșit	X / Y	Lungime segment (** (m)
1	406.943,241 295.066,888	2	406.961,907 295.069,624	18.865
2	406.961,907 295.069,624	3	406.965,101 295.070,092	3.228

Punct început	X / Y	Punct sfârșit	X / Y	Lungime segment (** (m)
3	406.965,101 295.070,092	4	406.971,365 295.071,01	6.331
4	406.971,365 295.071,01	5	406.981,92 295.071,096	10.555
5	406.981,92 295.071,096	6	406.995,626 295.073,027	13.841
6	406.995,626 295.073,027	7	407.008,465 295.075,777	13.13
7	407.008,465 295.075,777	8	407.004,453 295.087,491	12.382
8	407.004,453 295.087,491	9	406.997,549 295.085,724	7.127
9	406.997,549 295.085,724	10	406.987,684 295.082,61	10.345
10	406.987,684 295.082,61	11	406.983,068 295.081,959	4.662
11	406.983,068 295.081,959	12	406.968,206 295.080,42	14.941
12	406.968,206 295.080,42	13	406.959,848 295.079,803	8.381
13	406.959,848 295.079,803	14	406.956,73 295.079,573	3.126
14	406.956,73 295.079,573	15	406.954,232 295.079,388	2.505
15	406.954,232 295.079,388	16	406.943,878 295.077,687	10.493
16	406.943,878 295.077,687	17	406.913,581 295.072,325	30.768
17	406.913,581 295.072,325	18	406.917,494 295.060,09	12.845
18	406.917,494 295.060,09	19	406.923,351 295.063,973	7.027
19	406.923,351 295.063,973	1	406.943,241 295.066,888	20.102

** Lungimile segmentelor sunt determinate în planul de proiecție Stereo 70 și sunt rotunjite la 1 milimetru.

*** Distanța dintre puncte este formată din segmente cumulate ce sunt mai mici decât valoarea 1 milimetru.

**DATE DESPRE IMOBILUL NR. 10543**

Oficiul de Cadastru și Publicitate Imobiliară DOLJ
Biroul de Cadastru și Publicitate Imobiliară Craiova

A. Partea I. Descrierea imobilului

TEREN Necunoscut

Adresa: Loc. Bâzdâna, Nr. 10, Jud. Dolj, Fost T 221, P 11

Nr. Crt	Nr cadastral Nr. topografic	Suprafața* (mp)	Observații / Referințe
A1	31336	1.600	Sector cadastral:42 Teren neimprejmuit; Teren intravilan partial imprejmuit cu gard de lemn si gard de sarma.,Teren intravilan imprejmuit cu gard de lemn si gard de sarma.

B. Partea II. Proprietari și acte

Inscrieri privitoare la dreptul de proprietate și alte drepturi reale	Referințe
224089 / 04/12/2018	
Act Notarial nr. aut. nr. 3441, din 04/12/2018 emis de NP OLTEANU IOANA;	
B1	A1
Intabulare, drept de PROPRIETATE, dobandit prin Conventie, cota actuala 1/1, cota initiala 1/1	
1) NICOLAE PETRICĂ	
2) NICOLAE FLOAREA	

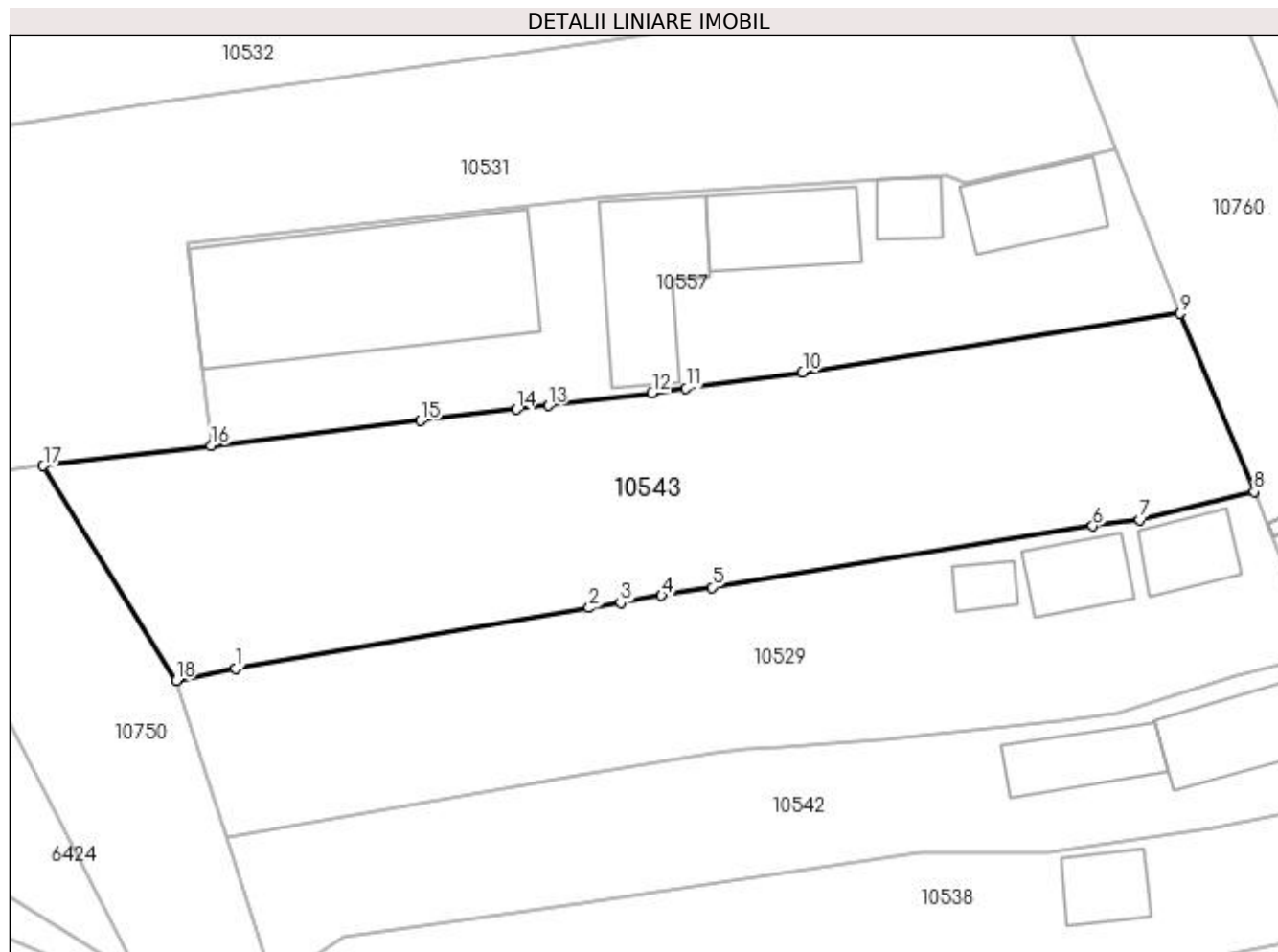
C. Partea III. SARCINI .

Inscrieri privind dezmembramintele dreptului de proprietate, drepturi reale de garanție și sarcini	Referințe
NU SUNT	

Anexa Nr. 1 La Partea I**Teren**

Nr cadastral	Suprafața (mp)*	Observații / Referințe
31336	1.600	Teren intravilan partial imprejmuit cu gard de lemn si gard de sarma.,Teren intravilan imprejmuit cu gard de lemn si gard de sarma.

* Suprafața este determinată în planul de proiecție Stereo 70.

**Date referitoare la teren**

Crt	Categorie folosință	Intra vilan	Suprafața (mp)	Tarla	Parcelă	Nr. topo	Observații / Referințe
1	curți construcții	DA	900	221	11	-	Teren intravilan imprejmuit cu gard de lemn si gard de sarma.
2	arabil	DA	644	221	11	-	Teren intravilan partial imprejmuit cu gard de lemn si gard de sarma.
3	arabil	NU	56	221	11	-	

Lungime Segmente

1) Valorile lungimilor segmentelor sunt obținute din proiecție în plan.

Punct început	X / Y	Punct sfârșit	X / Y	Lungime segment (** (m)
1	406.914,403 295.086,324	2	406.943,787 295.091,374	29.815
2	406.943,787 295.091,374	3	406.946,39 295.091,821	2.641
3	406.946,39 295.091,821	4	406.949,812 295.092,409	3.472

Punct început	X / Y	Punct sfârșit	X / Y	Lungime segment (** (m)
4	406.949,812 295.092,409	5	406.953,997 295.093,082	4.239
5	406.953,997 295.093,082	6	406.985,665 295.098,174	32.075
6	406.985,665 295.098,174	7	406.989,574 295.098,668	3.94
7	406.989,574 295.098,668	8	406.999,065 295.101,038	9.782
8	406.999,065 295.101,038	9	406.992,931 295.115,856	16.037
9	406.992,931 295.115,856	10	406.961,535 295.110,947	31.777
10	406.961,535 295.110,947	11	406.951,832 295.109,613	9.794
11	406.951,832 295.109,613	12	406.949,022 295.109,227	2.836
12	406.949,022 295.109,227	13	406.940,384 295.108,195	8.699
13	406.940,384 295.108,195	14	406.937,734 295.107,879	2.669
14	406.937,734 295.107,879	15	406.929,741 295.106,927	8.049
15	406.929,741 295.106,927	16	406.912,358 295.104,855	17.506
16	406.912,358 295.104,855	17	406.898,384 295.103,189	14.073
17	406.898,384 295.103,189	18	406.909,421 295.085,331	20.993
18	406.909,421 295.085,331	1	406.914,403 295.086,324	5.08

** Lungimile segmentelor sunt determinate în planul de proiecție Stereo 70 și sunt rotunjite la 1 milimetru.

*** Distanța dintre puncte este formată din segmente cumulate ce sunt mai mici decât valoarea 1 milimetru.

**DATE DESPRE IMOBILUL NR. 10544**

Oficiul de Cadastru și Publicitate Imobiliară DOLJ
Biroul de Cadastru și Publicitate Imobiliară Craiova

A. Partea I. Descrierea imobilului

TEREN Intravilan

Adresa: Loc. Bâzdâna, Nr. FN, Jud. Dolj, T221, P120,120/1

Nr. Crt	Nr cadastral Nr. topografic	Suprafața* (mp)	Observații / Referințe
A1		1.402	Sector cadastral:42 Teren imprejmuit;

Construcții

Crt	Nr cadastral Nr. topografic	Adresa	Observații / Referințe
A1.1		Loc. Bâzdâna, Nr. FN, Jud. Dolj, T221, P120,120/1	Nr. niveluri:1; S. construita la sol:76 mp;
A1.2		Loc. Bâzdâna, Nr. FN, Jud. Dolj, T221, P120,120/1	Nr. niveluri:1; S. construita la sol:38 mp;
A1.3		Loc. Bâzdâna, Nr. FN, Jud. Dolj, T221, P120,120/1	Nr. niveluri:1; S. construita la sol:22 mp;

B. Partea II. Proprietari și acte

Inscrieri privitoare la dreptul de proprietate și alte drepturi reale		Referințe
/		
Act Administrativ nr. TDP 1396-44905, din 08/09/1998 emis de CJSDPAT DOLJ;		
B1	Intabulare, drept de PROPRIETATE, dobandit prin Reconstituire, cota actuala 1/1, cota initiala 1/1 1) BIZOI DUMITRA, LIPSA CNP	A1
Act Normativ nr. Legea 7, din 13/03/1996 emis de PARLAMENTUL ROMANIEI;		
B2	Intabulare, drept de PROPRIETATE, dobandit prin Lege, cota actuala 1/1, cota initiala 1/1 1) BIZOI DUMITRA, LIPSA CNP	A1.1, A1.2, A1.3

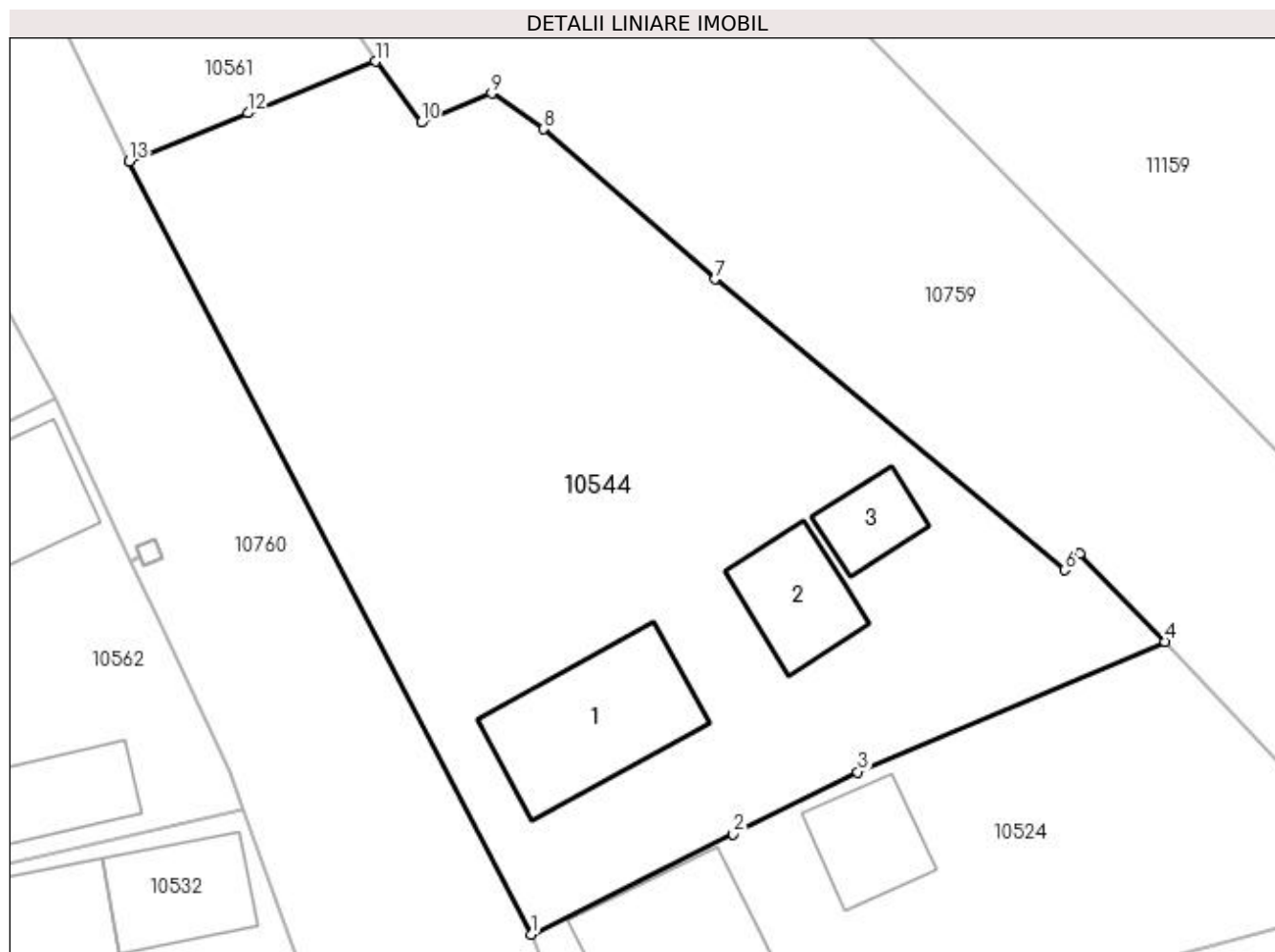
C. Partea III. SARCINI .

Inscrieri privind dezmembramintele dreptului de proprietate, drepturi reale de garanție și sarcini	Referințe
NU SUNT	

Anexa Nr. 1 La Partea I**Teren**

Nr cadastral	Suprafața (mp)*	Observații / Referințe
	1.402	

* Suprafața este determinată în planul de proiecție Stereo 70.

**Date referitoare la teren**

Crt	Categorie folosință	Intra vilan	Suprafața (mp)	Tarla	Parcelă	Nr. topo	Observații / Referințe
1	curți constructii	DA	500	221	120,120/1	-	
2	vie	DA	902	221	120,120/1	-	

Date referitoare la construcții

Crt	Număr	Destinație construcție	Supraf. (mp)	Situație juridică	Observații / Referințe
A1.1		construcții de locuințe	76	Cu acte	Nr. niveluri:1; S. construita la sol:76 mp;
A1.2		construcții anexa	38	Cu acte	Nr. niveluri:1; S. construita la sol:38 mp;
A1.3		construcții anexa	22	Cu acte	Nr. niveluri:1; S. construita la sol:22 mp;

Lungime Segmente

1) Valorile lungimilor segmentelor sunt obținute din proiecție în plan.

Punct început	X / Y	Punct sfârșit	X / Y	Lungime segment (** (m)
1	406.991,735 295.155,496	2	407.003,291 295.161,229	12.9

Punct început	X / Y	Punct sfârșit	X / Y	Lungime segment (** (m)
2	407.003,291 295.161,229	3	407.010,448 295.164,78	7.99
3	407.010,448 295.164,78	4	407.028,023 295.172,232	19.09
4	407.028,023 295.172,232	5	407.023,138 295.177,274	7.02
5	407.023,138 295.177,274	6	407.022,295 295.176,344	1.255
6	407.022,295 295.176,344	7	407.002,272 295.192,979	26.032
7	407.002,272 295.192,979	8	406.992,469 295.201,561	13.029
8	406.992,469 295.201,561	9	406.989,492 295.203,598	3.607
9	406.989,492 295.203,598	10	406.985,458 295.201,939	4.362
10	406.985,458 295.201,939	11	406.982,827 295.205,429	4.371
11	406.982,827 295.205,429	12	406.975,552 295.202,475	7.852
12	406.975,552 295.202,475	13	406.968,747 295.199,712	7.345
13	406.968,747 295.199,712	1	406.991,735 295.155,496	49.835

** Lungimile segmentelor sunt determinate în planul de proiecție Stereo 70 și sunt rotunjite la 1 milimetru.

*** Distanța dintre puncte este formată din segmente cumulate ce sunt mai mici decât valoarea 1 milimetru.

**DATE DESPRE IMOBILUL NR. 10545**

Oficiul de Cadastru și Publicitate Imobiliară DOLJ
Biroul de Cadastru și Publicitate Imobiliară Craiova

A. Partea I. Descrierea imobilului

TEREN Necunoscut

Adresa: Loc. Bâzdâna, Nr. 64, Jud. Dolj, T221,193 P112,112/1,72,71

Nr. Crt	Nr cadastral Nr. topografic	Suprafața* (mp)	Observații / Referințe
A1		2.019	Sector cadastral:42 Teren neimprejmut;

Construcții

Crt	Nr cadastral Nr. topografic	Adresa	Observații / Referințe
A1.1		Loc. Bâzdâna, Nr. 64, Jud. Dolj, T221, 193 P112,112/1,72,71	Nr. niveluri:1; S. construita la sol:76 mp;
A1.2		Loc. Bâzdâna, Nr. 64, Jud. Dolj, T221, 193 P112,112/1,72,71	Nr. niveluri:1; S. construita la sol:49 mp;
A1.3		Loc. Bâzdâna, Nr. 64, Jud. Dolj, T221, 193 P112,112/1,72,71	Nr. niveluri:1; S. construita la sol:30 mp;

B. Partea II. Proprietari și acte

Inscrieri privitoare la dreptul de proprietate și alte drepturi reale		Referințe
/		
Act Administrativ nr. TDP 1393-44905, din 07/09/1998 emis de CJSDPAT DOLJ;		
B1	Intabulare, drept de PROPRIETATE, dobandit prin Reconstituire, cota actuala 1/1, cota initiala 1/1 1) STANCU NICOLAE II, LIPSA CNP	A1
Act Normativ nr. Legea 7, din 13/03/1996 emis de PARLAMENTUL ROMANIEI;		
B2	Intabulare, drept de PROPRIETATE, dobandit prin Lege, cota actuala 1/1, cota initiala 1/1 1) STANCU NICOLAE II, LIPSA CNP	A1.1, A1.2, A1.3

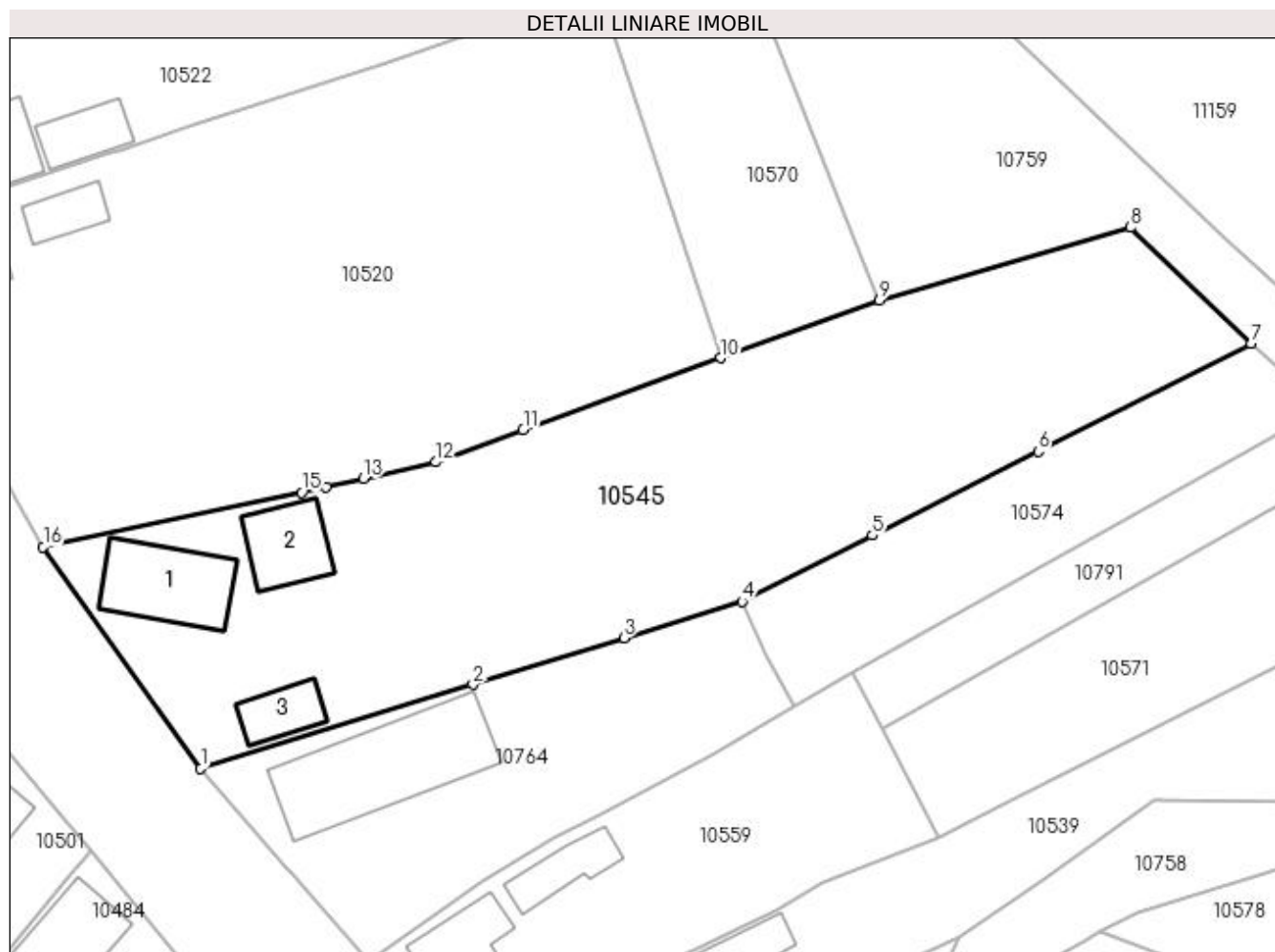
C. Partea III. SARCINI .

Inscrieri privind dezmembramintele dreptului de proprietate, drepturi reale de garanție și sarcini	Referințe
NU SUNT	

Anexa Nr. 1 La Partea I**Teren**

Nr cadastral	Suprafața (mp)*	Observații / Referințe
	2.019	

* Suprafața este determinată în planul de proiecție Stereo 70.

**Date referitoare la teren**

Crt	Categorie folosință	Intra vilan	Suprafața (mp)	Tarla	Parcelă	Nr. topo	Observații / Referințe
1	curți constructii	DA	600	221,221,193, 193	112,112/1, 72,71	-	
2	arabil	DA	350	221,221,193, 193	112,112/1, 72,71	-	
3	arabil	NU	769	221,221,193, 193	112,112/1, 72,71	-	
4	livada	DA	300	221,221,193, 193	112,112/1, 72,71	-	

Date referitoare la construcții

Crt	Număr	Destinație construcție	Supraf. (mp)	Situație juridică	Observații / Referințe
A1.1		construcții de locuințe	76	Cu acte	Nr. niveluri:1; S. construita la sol:76 mp;
A1.2		construcții anexa	49	Cu acte	Nr. niveluri:1; S. construita la sol:49 mp;
A1.3		construcții anexa	30	Cu acte	Nr. niveluri:1; S. construita la sol:30 mp;

Lungime Segmente

1) Valorile lungimilor segmentelor sunt obținute din proiecție în plan.

Punct început	X / Y	Punct sfârșit	X / Y	Lungime segment (** (m)
1	407.055,548 295.023,22	2	407.080,18 295.030,815	25.776
2	407.080,18 295.030,815	3	407.093,824 295.035,022	14.278
3	407.093,824 295.035,022	4	407.104,495 295.038,312	11.167
4	407.104,495 295.038,312	5	407.116,299 295.044,286	13.23
5	407.116,299 295.044,286	6	407.131,29 295.051,872	16.801
6	407.131,29 295.051,872	7	407.150,547 295.061,618	21.583
7	407.150,547 295.061,618	8	407.139,647 295.072,136	15.147
8	407.139,647 295.072,136	9	407.116,906 295.065,528	23.682
9	407.116,906 295.065,528	10	407.102,549 295.060,332	15.268
10	407.102,549 295.060,332	11	407.084,717 295.053,824	18.982
11	407.084,717 295.053,824	12	407.076,82 295.050,919	8.414
12	407.076,82 295.050,919	13	407.070,263 295.049,417	6.727
13	407.070,263 295.049,417	14	407.066,888 295.048,645	3.462
14	407.066,888 295.048,645	15	407.064,69 295.048,18	2.247
15	407.064,69 295.048,18	16	407.041,294 295.043,238	23.912
16	407.041,294 295.043,238	1	407.055,548 295.023,22	24.574

** Lungimile segmentelor sunt determinate în planul de proiecție Stereo 70 și sunt rotunjite la 1 milimetru.

*** Distanța dintre puncte este formată din segmente cumulate ce sunt mai mici decât valoarea 1 milimetru.

**DATE DESPRE IMOBILUL NR. 10546**

Oficiul de Cadastru și Publicitate Imobiliară DOLJ
 Biroul de Cadastru și Publicitate Imobiliară Craiova

A. Partea I. Descrierea imobilului

TEREN Necunoscut

Adresa: Loc. Bâzdâna, Nr. FN, Jud. Dolj, T221, P87,87/1

Nr. Crt	Nr cadastral Nr. topografic	Suprafața* (mp)	Observații / Referințe
A1		2.800	Sector cadastral:42 Teren neimprejmuit;

B. Partea II. Proprietari și acte

Inscrieri privitoare la dreptul de proprietate și alte drepturi reale		Referințe
/		
Act Administrativ nr. TDP 1353-44905, din 19/08/1998 emis de CJSDPAT DOLJ;		
B1	Intabulare, drept de PROPRIETATE, dobandit prin Reconstituire, cota actuala 3/4, cota initiala 3/4 1) ȚECU ANASTASIA, LIPSA CNP 2) MIREA CHIRIȚĂ, LIPSA CNP 3) BÎCIU MARIA, LIPSA CNP	A1
Act Notarial nr. CM 257, din 16/10/2014 emis de BIN FLOREA GRIGORIE;		
B2	Intabulare, drept de PROPRIETATE, dobandit prin Succesiune, cota actuala 1/4, cota initiala 1/4 1) VLAD-STAMIN MARIA	A1

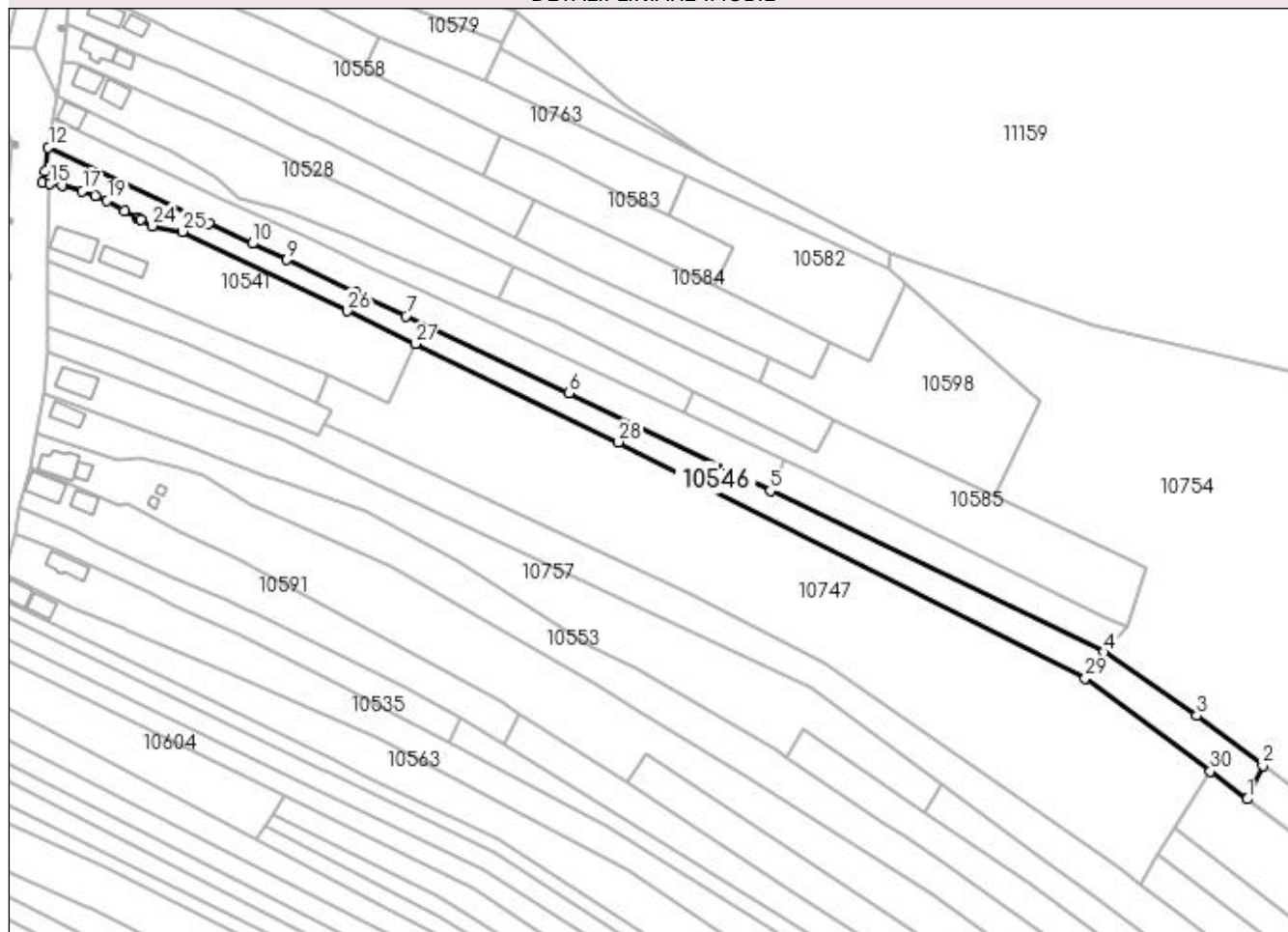
C. Partea III. SARCINI .

Inscrieri privind dezmembramintele dreptului de proprietate, drepturi reale de garanție și sarcini	Referințe
NU SUNT	

Anexa Nr. 1 La Partea I**Teren**

Nr cadastral	Suprafața (mp)*	Observații / Referințe
	2.800	

* Suprafața este determinată în planul de proiecție Stereo 70.

DETALII LINIARE IMOBIL**Date referitoare la teren**

Crt	Categorie folosință	Intra vilan	Suprafața (mp)	Tarla	Parcelă	Nr. topo	Observații / Referințe
1	curți constructii	DA	434	221	87;87/1	-	
2	curți constructii	NU	166	221	87;87/1	-	
3	arabil	NU	2.200	221	87;87/1	-	

Lungime Segmente

1) Valorile lungimilor segmentelor sunt obținute din proiecție în plan.

Punct început	X / Y	Punct sfârșit	X / Y	Lungime segment (** (m)
1	407.481,21 294.735,061	2	407.485,552 294.744,483	10.374
3	407.466,877 294.758,649	4	407.440,61 294.776,545	31.784
5	407.346,394 294.822,161	6	407.289,566 294.849,676	63.139

Punct început	X / Y	Punct sfârșit	X / Y	Lungime segment (** (m)
2	407.485,552 294.744,483	3	407.466,877 294.758,649	23.44
4	407.440,61 294.776,545	5	407.346,394 294.822,161	104.678
6	407.289,566 294.849,676	7	407.243,416 294.871,447	51.027

Punct început	X / Y	Punct sfârșit	X / Y	Lungime segment (** (m)
7	407.243,416 294.871,447	8	407.229,301 294.878,106	15.607
9	407.209,809 294.887,301	10	407.200,019 294.891,919	10.825
11	407.187,708 294.897,727	12	407.142,419 294.919,092	50.076
13	407.141,55 294.912,342	14	407.140,794 294.909,1	3.329
15	407.142,934 294.908,754	16	407.146,239 294.908,302	3.336
17	407.152,033 294.906,815	18	407.155,648 294.905,342	3.904
19	407.158,984 294.903,983	20	407.163,972 294.901,212	5.706
21	407.167,466 294.899,271	22	407.167,966 294.898,993	0.572
23	407.168,429 294.898,736	24	407.171,727 294.896,903	3.773
25	407.180,29 294.895,313	26	407.226,881 294.872,854	51.722
27	407.246,091 294.863,593	28	407.303,53 294.835,904	63.765
29	407.435,446 294.769,258	30	407.470,694 294.742,919	44.002

Punct început	X / Y	Punct sfârșit	X / Y	Lungime segment (** (m)
8	407.229,301 294.878,106	9	407.209,809 294.887,301	21.552
10	407.200,019 294.891,919	11	407.187,708 294.897,727	13.612
12	407.142,419 294.919,092	13	407.141,55 294.912,342	6.806
14	407.140,794 294.909,1	15	407.142,934 294.908,754	2.168
16	407.146,239 294.908,302	17	407.152,033 294.906,815	5.982
18	407.155,648 294.905,342	19	407.158,984 294.903,983	3.602
20	407.163,972 294.901,212	21	407.167,466 294.899,271	3.997
22	407.167,966 294.898,993	23	407.168,429 294.898,736	0.53
24	407.171,727 294.896,903	25	407.180,29 294.895,313	8.709
26	407.226,881 294.872,854	27	407.246,091 294.863,593	21.326
28	407.303,53 294.835,904	29	407.435,446 294.769,258	147.796
30	407.470,694 294.742,919	1	407.481,21 294.735,061	13.128

** Lungimile segmentelor sunt determinate în planul de proiecție Stereo 70 și sunt rotunjite la 1 milimetru.

*** Distanța dintre puncte este formată din segmente cumulate ce sunt mai mici decât valoarea 1 milimetru.

**DATE DESPRE IMOBILUL NR. 10547**

Oficiul de Cadastru și Publicitate Imobiliară DOLJ
Biroul de Cadastru și Publicitate Imobiliară Craiova

A. Partea I. Descrierea imobilului

TEREN Necunoscut

Adresa: Loc. Bâzdâna, Nr. 59, Jud. Dolj, (fost T221, P103, P103/1,P103/2).jud Dolj.

Nr. Crt	Nr cadastral Nr. topografic	Suprafața* (mp)	Observații / Referințe
A1	34227	1.966	Sector cadastral:42 Teren neimprijmuit; Teren intravilan imprijmuit cu gard beton gard scandura , gard metalic si gard plasa sarma

Construcții

Crt	Nr cadastral Nr. topografic	Adresa	Observații / Referințe
A1.1	34227-C1	Loc. Bâzdâna, Nr. 59, Jud. Dolj, (fost T221, P103, P103/1,P103/2).jud Dolj.	Nr. niveluri:2; S. construita la sol:82 mp; S. construita desfasurata:82 mp; C1-Casa de locuit cu sc= de 82 mp, scd=82 mp, edificata in anul 1955 .regim de inaltime P
A1.2	34227-C2	Loc. Bâzdâna, Nr. 59, Jud. Dolj, (fost T221, P103, P103/1,P103/2).jud Dolj.	Nr. niveluri:2; S. construita la sol:51 mp; S. construita desfasurata:77 mp; C2-Anexa cu sc=51 mp,scd=77 mp edificata in anul 1968 regim de inaltime P+pivnita
A1.3	34227-C3	Loc. Bâzdâna, Nr. 59, Jud. Dolj, (fost T221, P103, P103/1,P103/2).jud Dolj.	Nr. niveluri:1; S. construita la sol:19 mp; C3 -Patul +Grajd animale cu sc= de 19 mp,edificata in anul 1955 regim de inaltime P

B. Partea II. Proprietari și acte

Inscrieri privitoare la dreptul de proprietate și alte drepturi reale	Referințe
215940 / 31/10/2022	
Act Notarial nr. CONTRACT DE VANZARE AUT. SUB NR. 1748, din 21/10/2022 emis de Neagoe Monica;	
B1	Intabulare, drept de PROPRIETATE, dobandit prin Conventie, cota actuala 1/1, cota initiala 1/1 1) BERIANU MIRCEA 2) BERIANU ILEANA

C. Partea III. SARCINI .

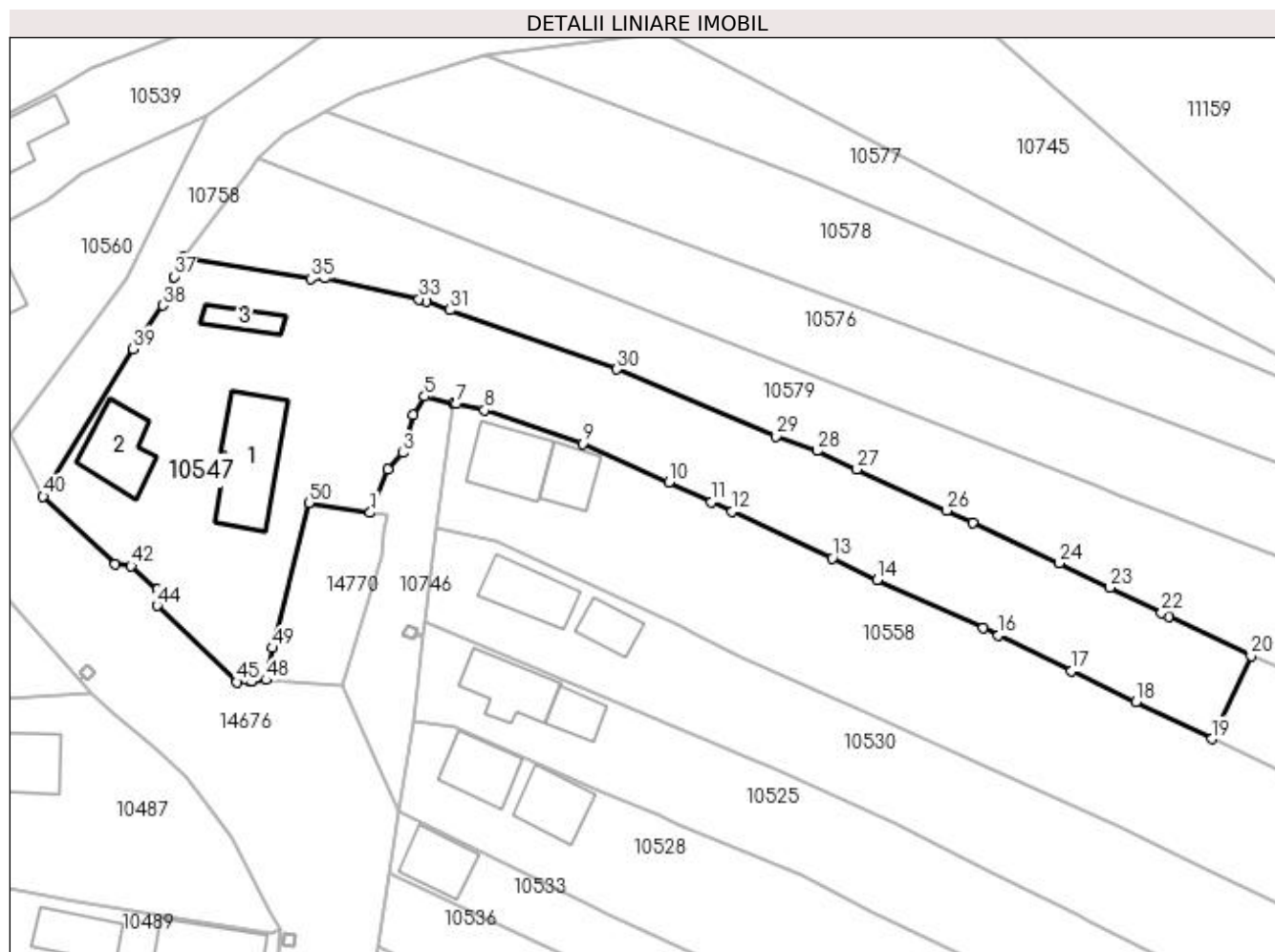
Inscrieri privind dezmembramintele dreptului de proprietate, drepturi reale de garanție și sarcini	Referințe
NU SUNT	

Anexa Nr. 1 La Partea I

Teren

Nr cadastral	Suprafața (mp)*	Observații / Referințe
34227	1.966	Teren intravilan împrejmuit cu gard beton gard scandura , gard metalic si gard plasa sarma

* Suprafața este determinată în planul de proiecție Stereo 70.



Date referitoare la teren

Crt	Categorie folosință	Intra vilan	Suprafața (mp)	Tarla	Parcelă	Nr. topo	Observații / Referințe
1	curți construcții	DA	1.013	221	103,103/1, 103/2	-	
2	arabil	DA	241	221	103,103/1, 103/2	-	
3	vie	DA	620	221	103,103/1, 103/2	-	
4	vie	NU	92	221	103,103/1, 103/2	-	

Date referitoare la construcții

Crt	Număr	Destinație construcție	Supraf. (mp)	Situație juridică	Observații / Referințe
A1.1	34227-C1	construcții de locuințe	82	Cu acte	Nr. niveluri:2; S. construita la sol:82 mp; S. construita desfasurata:82 mp; C1-Casa de locuit cu sc= de 82 mp,scd=82 mp, edificata in anul 1955 .regim de inaltime P
A1.2	34227-C2	construcții anexa	51	Cu acte	Nr. niveluri:2; S. construita la sol:51 mp; S. construita desfasurata:77 mp; C2-Anexa cu sc=51 mp,scd=77 mp edificata in anul 1968 regim de inaltime P+pivnita
A1.3	34227-C3	construcții anexa	19	Cu acte	Nr. niveluri:1; S. construita la sol:19 mp; C3 - Patul +Grajd animale cu sc= de 19 mp, edificata in anul 1955 regim de inaltime P

Lungime Segmente

1) Valorile lungimilor segmentelor sunt obținute din proiecție în plan.

Punct început	X / Y	Punct sfârșit	X / Y	Lungime segment	Punct început	X / Y	Punct sfârșit	X / Y	Lungime segment	Punct început	X / Y	Punct sfârșit	X / Y	Lungime segment
1	407.141,655 294.965,513	2	407.143,519 294.970,16	5.007	2	407.143,519 294.970,16	3	407.145,173 294.971,911	2.409	3	407.145,173 294.971,911	4	407.146,26 294.975,957	4.189
4	407.146,26 294.975,957	5	407.147,477 294.977,95	2.335	5	407.147,477 294.977,95	6	407.150,57 294.977,214	3.179	6	407.150,57 294.977,214	7	407.150,869 294.977,143	0.307
7	407.150,869 294.977,143	8	407.153,876 294.976,468	3.082	8	407.153,876 294.976,468	9	407.164,365 294.972,906	11.07 7	9	407.164,365 294.972,906	10	407.173,593 294.968,794	10.10 3
10	407.173,593 294.968,794	11	407.178,154 294.966,669	5.032	11	407.178,154 294.966,669	12	407.180,366 294.965,639	2.44	12	407.180,366 294.965,639	13	407.191,097 294.960,642	11.83 7
13	407.191,097 294.960,642	14	407.195,883 294.958,337	5.312	14	407.195,883 294.958,337	15	407.207,188 294.953,169	12.43	15	407.207,188 294.953,169	16	407.208,838 294.952,415	1.814
16	407.208,838 294.952,415	17	407.216,667 294.948,619	8.701	17	407.216,667 294.948,619	18	407.223,567 294.945,273	7.668	18	407.223,567 294.945,273	19	407.231,679 294.941,339	9.016
19	407.231,679 294.941,339	20	407.235,86 294.950,24	9.834	20	407.235,86 294.950,24	21	407.227,086 294.954,446	9.73	21	407.227,086 294.954,446	22	407.226,281 294.954,832	0.893
22	407.226,281 294.954,832	23	407.220,772 294.957,528	6.133	23	407.220,772 294.957,528	24	407.215,317 294.960,108	6.034	24	407.215,317 294.960,108	25	407.206,082 294.964,476	10.21 6
25	407.206,082 294.964,476	26	407.203,302 294.965,756	3.061	26	407.203,302 294.965,756	27	407.193,725 294.970,163	10.54 2	27	407.193,725 294.970,163	28	407.189,458 294.972,127	4.697
28	407.189,458 294.972,127	29	407.185,084 294.973,704	4.65	29	407.185,084 294.973,704	30	407.168,039 294.980,849	18.48 2	30	407.168,039 294.980,849	31	407.150,181 294.987,182	18.94 8
31	407.150,181 294.987,182	32	407.147,673 294.988,071	2.661	32	407.147,673 294.988,071	33	407.146,909 294.988,342	0.811	33	407.146,909 294.988,342	34	407.136,849 294.990,569	10.30 4
34	407.136,849 294.990,569	35	407.135,295 294.990,501	1.555	35	407.135,295 294.990,501	36	407.121,552 294.992,845	13.94 1	36	407.121,552 294.992,845	37	407.120,65 294.990,758	2.274
37	407.120,65 294.990,758	38	407.119,486 294.987,664	3.306	38	407.119,486 294.987,664	39	407.116,3 294.983,031	5.623	39	407.116,3 294.983,031	40	407.106,685 294.967,268	18.46 4
40	407.106,685 294.967,268	41	407.114,343 294.959,981	10.57 1	41	407.114,343 294.959,981	42	407.116,1 294.959,814	1.765	42	407.116,1 294.959,814	43	407.118,885 294.957,283	3.763
43	407.118,885 294.957,283	44	407.118,877 294.955,563	1.72	44	407.118,877 294.955,563	45	407.127,382 294.947,408	11.78 3	45	407.127,382 294.947,408	46	407.128,767 294.947,51	1.389
46	407.128,767 294.947,51	47	407.128,989 294.947,526	0.223	47	407.128,989 294.947,526	48	407.130,526 294.947,639	1.541	48	407.130,526 294.947,639	49	407.131,228 294.951,058	3.49
49	407.131,228 294.951,058	50	407.135,098 294.966,58	15.99 7	50	407.135,098 294.966,58	1	407.141,655 294.965,513	6.643					

** Lungimile segmentelor sunt determinate în planul de proiecție Stereo 70 și sunt rotunjite la 1 milimetru.

*** Distanța dintre puncte este formată din segmente cumulate ce sunt mai mici decât valoarea 1 milimetru.

**DATE DESPRE IMOBILUL NR. 10548**

Oficiul de Cadastru și Publicitate Imobiliară DOLJ
Biroul de Cadastru și Publicitate Imobiliară Craiova

A. Partea I. Descrierea imobilului

TEREN Intravilan

Adresa: Loc. Bâzdâna, Nr. 14, Jud. Dolj, T221, P16

Nr. Crt	Nr cadastral Nr. topografic	Suprafața* (mp)	Observații / Referințe
A1		1.012	Sector cadastral:42 Teren imprejmuit;

Construcții

Crt	Nr cadastral Nr. topografic	Adresa	Observații / Referințe
A1.1		Loc. Bâzdâna, Nr. 14, Jud. Dolj, T221, P16	Nr. niveluri:1; S. construita la sol:73 mp;
A1.2		Loc. Bâzdâna, Nr. 14, Jud. Dolj, T221, P16	Nr. niveluri:1; S. construita la sol:35 mp;
A1.3		Loc. Bâzdâna, Nr. 14, Jud. Dolj, T221, P16	Nr. niveluri:1; S. construita la sol:22 mp;

B. Partea II. Proprietari și acte

Inscrieri privitoare la dreptul de proprietate și alte drepturi reale		Referințe
/		
Act Administrativ nr. TDP 1316-44905, din 31/07/1998 emis de CJSDPAT DOLJ;		
B1	Intabulare, drept de PROPRIETATE, dobandit prin Reconstituire, cota actuala 1/1, cota initiala 1/1 1) MIREA CONSTANȚA, LIPSA CNP	A1
Act Normativ nr. Legea 7, din 13/03/1996 emis de PARLAMENTUL ROMANIEI;		
B2	Intabulare, drept de PROPRIETATE, dobandit prin Lege, cota actuala 1/1, cota initiala 1/1 1) MIREA CONSTANȚA, LIPSA CNP	A1.1, A1.2, A1.3

C. Partea III. SARCINI .

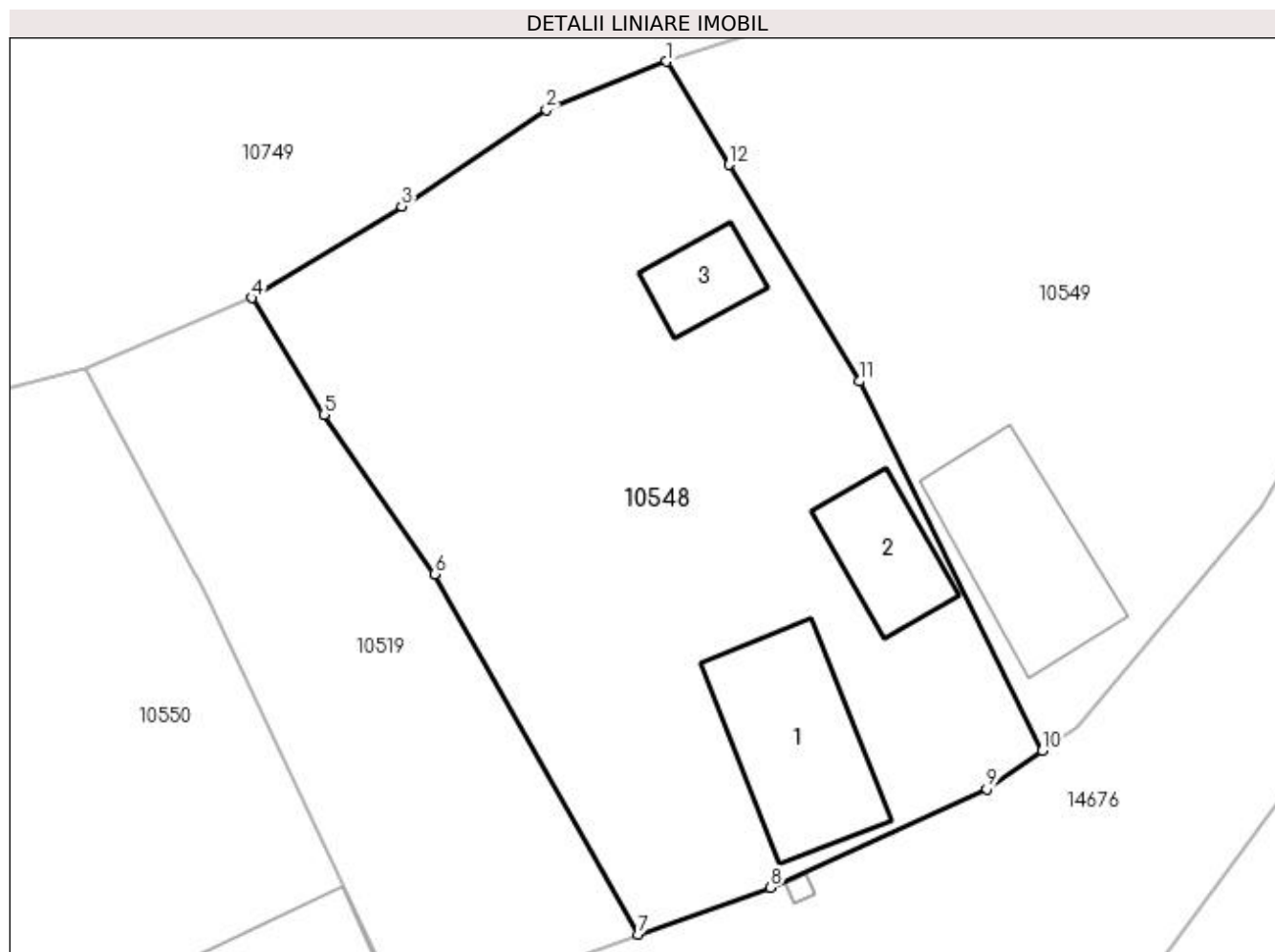
Inscrieri privind dezmembramintele dreptului de proprietate, drepturi reale de garanție și sarcini	Referințe
NU SUNT	

Anexa Nr. 1 La Partea I

Teren

Nr cadastral	Suprafața (mp)*	Observații / Referințe
	1.012	

* Suprafața este determinată în planul de proiecție Stereo 70.



Date referitoare la teren

Crt	Categorie folosință	Intra vilan	Suprafața (mp)	Tarla	Parcelă	Nr. topo	Observații / Referințe
1	curți constructii	DA	1.012	221	16	-	

Date referitoare la construcții

Crt	Număr	Destinație construcție	Supraf. (mp)	Situație juridică	Observații / Referințe
A1.1		construcții de locuințe	73	Cu acte	Nr. niveluri:1; S. construita la sol:73 mp;
A1.2		construcții anexa	35	Cu acte	Nr. niveluri:1; S. construita la sol:35 mp;
A1.3		construcții anexa	22	Cu acte	Nr. niveluri:1; S. construita la sol:22 mp;

Lungime Segmente

1) Valorile lungimilor segmentelor sunt obținute din proiecție în plan.

Punct început	X / Y	Punct sfârșit	X / Y	Lungime segment (** (m)
1	406.900,69 295.039,669	2	406.894,319 295.037,116	6.863
2	406.894,319 295.037,116	3	406.886,66 295.032,01	9.205

Punct început	X / Y	Punct sfârșit	X / Y	Lungime segment (** (m)
3	406.886,66 295.032,01	4	406.878,722 295.027,161	9.302
4	406.878,722 295.027,161	5	406.882,54 295.020,982	7.263
5	406.882,54 295.020,982	6	406.888,419 295.012,551	10.278
6	406.888,419 295.012,551	7	406.899,167 294.993,479	21.892
7	406.899,167 294.993,479	8	406.906,183 294.995,967	7.444
8	406.906,183 294.995,967	9	406.917,639 295.001,181	12.587
9	406.917,639 295.001,181	10	406.920,586 295.003,207	3.576
10	406.920,586 295.003,207	11	406.910,881 295.022,742	21.813
11	406.910,881 295.022,742	12	406.903,976 295.034,211	13.387
12	406.903,976 295.034,211	1	406.900,69 295.039,669	6.371

** Lungimile segmentelor sunt determinate în planul de proiecție Stereo 70 și sunt rotunjite la 1 milimetru.

*** Distanța dintre puncte este formată din segmente cumulate ce sunt mai mici decât valoarea 1 milimetru.

**DATE DESPRE IMOBILUL NR. 10549**

Oficiul de Cadastru și Publicitate Imobiliară DOLJ
Biroul de Cadastru și Publicitate Imobiliară Craiova

A. Partea I. Descrierea imobilului

TEREN Intravilan

Adresa: Loc. Bâzdâna, Nr. 13, Jud. Dolj, T221, P15,15/1

Nr. Crt	Nr cadastral Nr. topografic	Suprafața* (mp)	Observații / Referințe
A1		1.096	Sector cadastral:42 Teren imprejmuit;

Construcții

Crt	Nr cadastral Nr. topografic	Adresa	Observații / Referințe
A1.1		Loc. Bâzdâna, Nr. 13, Jud. Dolj, T221, P15,15/1	Nr. niveluri:1; S. construita la sol:70 mp;

B. Partea II. Proprietari și acte

Inscrieri privitoare la dreptul de proprietate și alte drepturi reale		Referințe
/		
Act Administrativ nr. TDP 1373-44905, din 10/09/1998 emis de CJSDPAT DOLJ;		
B1	Intabulare, drept de PROPRIETATE, dobandit prin Reconstituire, cota actuala 1/1, cota initiala 1/1 1) MIREA TRAILA, LIPSA CNP	A1
Act Normativ nr. Legea 7, din 13/03/1996 emis de PARLAMENTUL ROMANIEI;		
B2	Intabulare, drept de PROPRIETATE, dobandit prin Lege, cota actuala 1/1, cota initiala 1/1 1) MIREA TRAILA, LIPSA CNP	A1.1

C. Partea III. SARCINI .

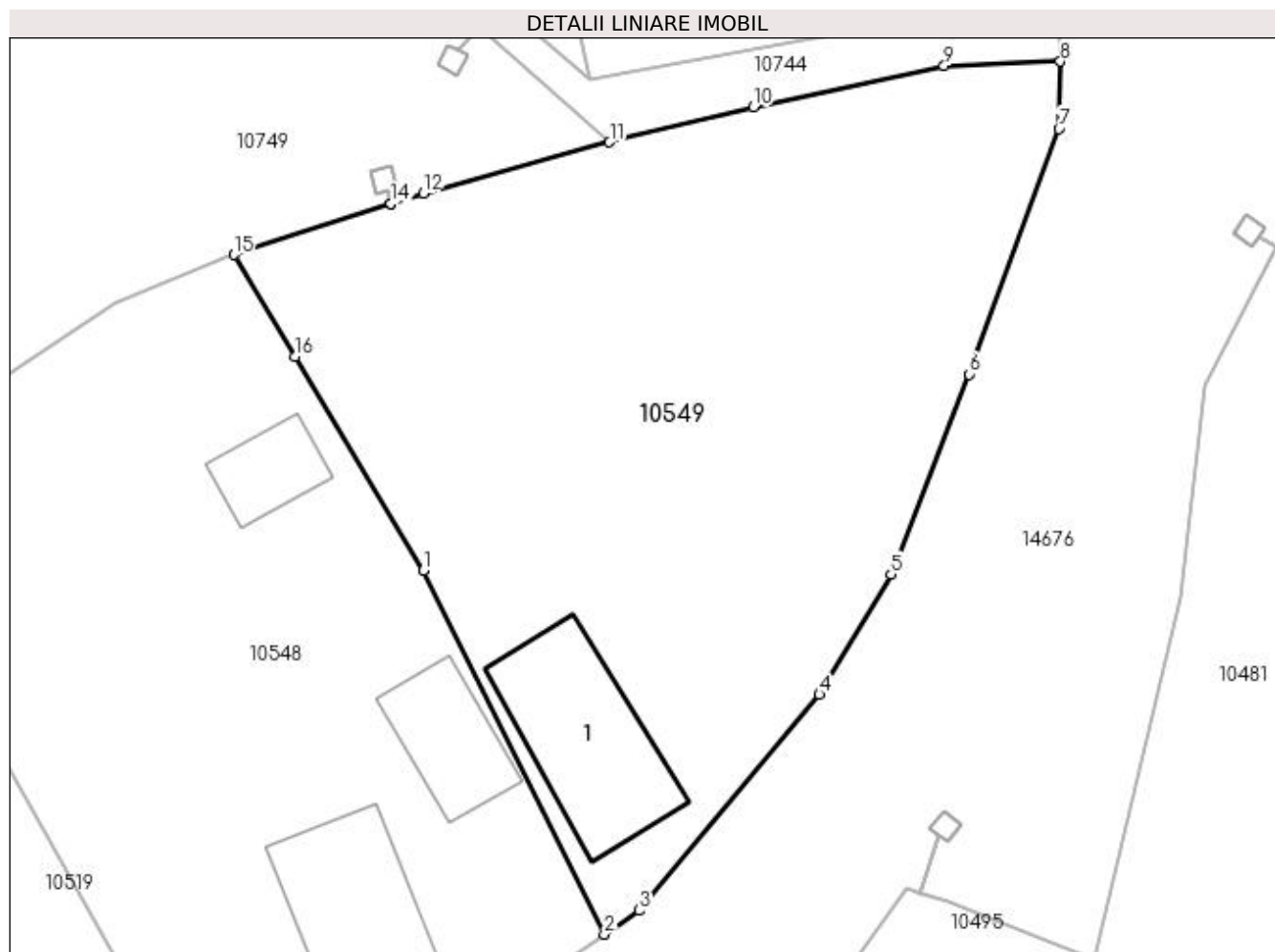
Inscrieri privind dezmembramintele dreptului de proprietate, drepturi reale de garanție și sarcini	Referințe
NU SUNT	

Anexa Nr. 1 La Partea I

Teren

Nr cadastral	Suprafața (mp)*	Observații / Referințe
	1.096	

* Suprafața este determinată în planul de proiecție Stereo 70.



Date referitoare la teren

Crt	Categorie folosință	Intra vilan	Suprafața (mp)	Tarla	Parcelă	Nr. topo	Observații / Referințe
1	curți constructii	DA	1.000	221	15,15/1	-	
2	arabil	DA	96	221	15,15/1	-	

Date referitoare la construcții

Crt	Număr	Destinație construcție	Supraf. (mp)	Situație juridică	Observații / Referințe
A1.1		construcții anexa	70	Cu acte	Nr. niveluri:1; S. construita la sol:70 mp;

Lungime Segmente

1) Valorile lungimilor segmentelor sunt obținute din proiecție în plan.

Punct început	X / Y	Punct sfârșit	X / Y	Lungime segment (** (m)
1	406.910,881 295.022,742	2	406.920,586 295.003,207	21.813
2	406.920,586 295.003,207	3	406.922,445 295.004,484	2.255
3	406.922,445 295.004,484	4	406.932,12 295.016,07	15.094

Punct început	X / Y	Punct sfârșit	X / Y	Lungime segment (** (m)
4	406.932,12 295.016,07	5	406.935,961 295.022,527	7.513
5	406.935,961 295.022,527	6	406.940,165 295.033,254	11.521
6	406.940,165 295.033,254	7	406.944,982 295.046,416	14.016
7	406.944,982 295.046,416	8	406.945,057 295.050,031	3.616
8	406.945,057 295.050,031	9	406.938,814 295.049,795	6.247
9	406.938,814 295.049,795	10	406.928,58 295.047,577	10.472
10	406.928,58 295.047,577	11	406.920,857 295.045,697	7.949
11	406.920,857 295.045,697	12	406.910,859 295.042,973	10.362
12	406.910,859 295.042,973	13	406.909,126 295.042,41	1.822
13	406.909,126 295.042,41	14	406.909,121 295.042,408	0.005
14	406.909,121 295.042,408	15	406.900,69 295.039,669	8.865
15	406.900,69 295.039,669	16	406.903,976 295.034,211	6.371
16	406.903,976 295.034,211	1	406.910,881 295.022,742	13.387

** Lungimile segmentelor sunt determinate în planul de proiecție Stereo 70 și sunt rotunjite la 1 milimetru.

*** Distanța dintre puncte este formată din segmente cumulate ce sunt mai mici decât valoarea 1 milimetru.

**DATE DESPRE IMOBILUL NR. 10550**

Oficiul de Cadastru și Publicitate Imobiliară DOLJ
Biroul de Cadastru și Publicitate Imobiliară Craiova

A. Partea I. Descrierea imobilului

TEREN Necunoscut

Adresa: Loc. Bâzdâna, Nr. 16, Jud. Dolj, T221, P18,18/1,18/2

Nr. Crt	Nr cadastral Nr. topografic	Suprafața* (mp)	Observații / Referințe
A1		1.439	Sector cadastral:42 Teren neimprejmut;

Construcții

Crt	Nr cadastral Nr. topografic	Adresa	Observații / Referințe
A1.1		Loc. Bâzdâna, Nr. 16, Jud. Dolj, T221, P18,18/1,18/2	Nr. niveluri:1; S. construita la sol:69 mp;
A1.2		Loc. Bâzdâna, Nr. 16, Jud. Dolj, T221, P18,18/1,18/2	Nr. niveluri:1; S. construita la sol:30 mp;

B. Partea II. Proprietari și acte

Inscrieri privitoare la dreptul de proprietate și alte drepturi reale		Referințe
/		
Act Administrativ nr. TDP 1402/48574, din 26/08/1998 emis de CJSDPAT DOLJ;		
B1	Intabulare, drept de PROPRIETATE, dobandit prin Reconstituire, cota actuala 1/1, cota initiala 1/1 1) GEORMANEANU GHEORGHÎȚA, LIPSA CNP 2) COSTEA MARIA, LIPSA CNP	A1
Act Normativ nr. Legea 7, din 13/03/1996 emis de PARLAMENTUL ROMANIEI;		
B2	Intabulare, drept de PROPRIETATE, dobandit prin Lege, cota actuala 1/1, cota initiala 1/1 1) GEORMANEANU GHEORGHÎȚA, LIPSA CNP 2) COSTEA MARIA, LIPSA CNP	A1.1, A1.2

C. Partea III. SARCINI .

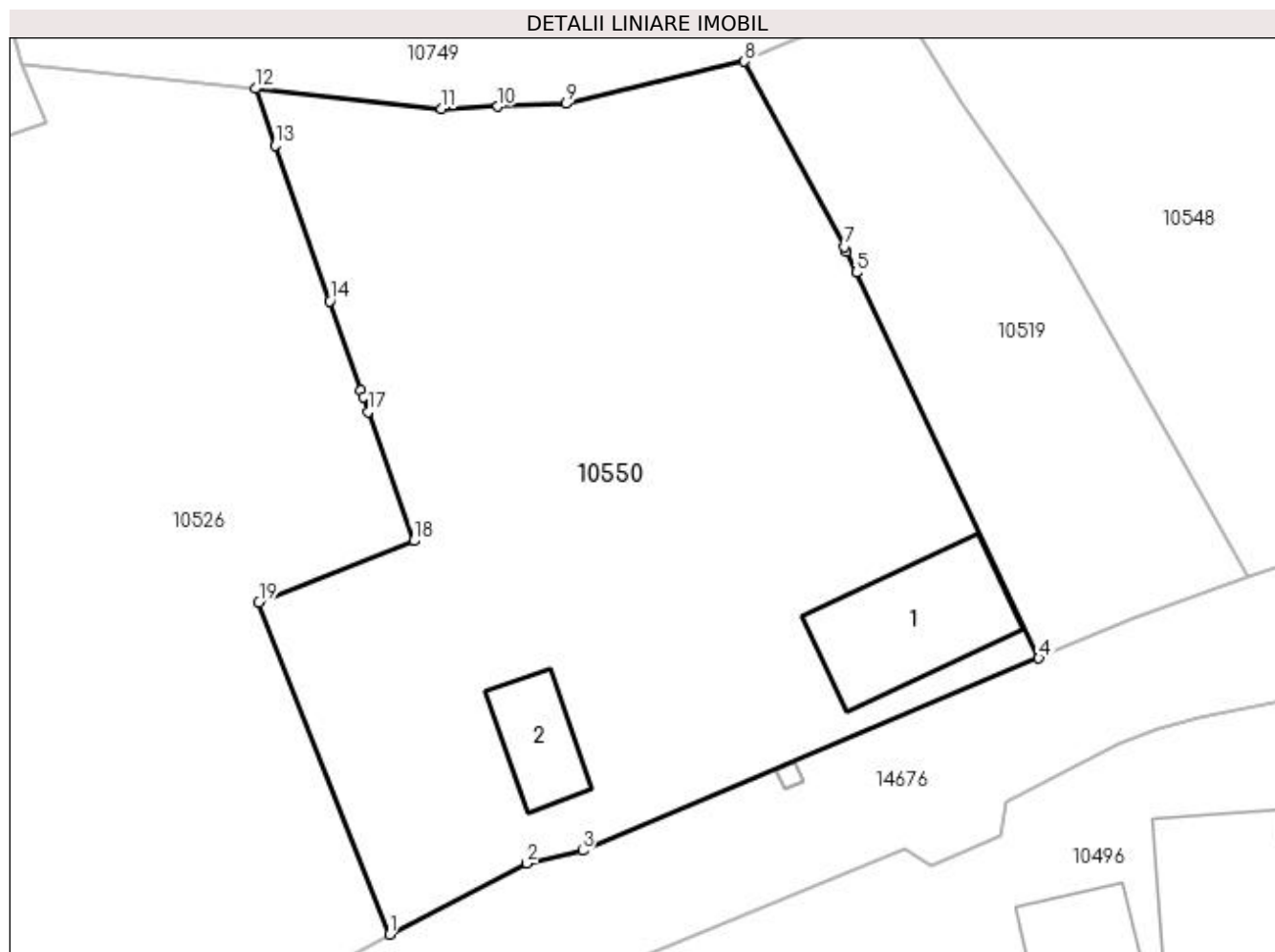
Inscrieri privind dezmembramintele dreptului de proprietate, drepturi reale de garanție și sarcini	Referințe
NU SUNT	

Anexa Nr. 1 La Partea I

Teren

Nr cadastral	Suprafața (mp)*	Observații / Referințe
	1.439	

* Suprafața este determinată în planul de proiecție Stereo 70.



Date referitoare la teren

Crt	Categorie folosință	Intra vilan	Suprafața (mp)	Tarla	Parcelă	Nr. topo	Observații / Referințe
1	curți constructii	DA	1.000	221	18,18/1,18/2	-	
2	arabil	DA	39	221	18,18/1,18/2	-	
3	pasune	DA	227	221	18,18/1,18/2	-	
4	pasune	NU	173	221	18,18/1,18/2	-	

Date referitoare la construcții

Crt	Număr	Destinație construcție	Supraf. (mp)	Situație juridică	Observații / Referințe
A1.1		construcții de locuințe	69	Cu acte	Nr. niveluri:1; S. construita la sol:69 mp;
A1.2		construcții anexa	30	Cu acte	Nr. niveluri:1; S. construita la sol:30 mp;

Lungime Segmente

1) Valorile lungimilor segmentelor sunt obținute din proiecție în plan.

Punct început	X / Y	Punct sfârșit	X / Y	Lungime segment (** (m)
1	406.849,335 294.972,752	2	406.857,307 294.976,881	8.978

Punct început	X / Y	Punct sfârșit	X / Y	Lungime segment (** (m)
2	406.857,307 294.976,881	3	406.860,541 294.977,605	3.314
3	406.860,541 294.977,605	4	406.887,03 294.988,775	28.748
4	406.887,03 294.988,775	5	406.876,427 295.011,146	24.757
5	406.876,427 295.011,146	6	406.875,857 295.012,348	1.33
6	406.875,857 295.012,348	7	406.875,715 295.012,648	0.332
7	406.875,715 295.012,648	8	406.869,942 295.023,384	12.19
8	406.869,942 295.023,384	9	406.859,6 295.020,929	10.629
9	406.859,6 295.020,929	10	406.855,624 295.020,77	3.979
10	406.855,624 295.020,77	11	406.852,359 295.020,639	3.268
11	406.852,359 295.020,639	12	406.841,546 295.021,802	10.875
12	406.841,546 295.021,802	13	406.842,697 295.018,523	3.475
13	406.842,697 295.018,523	14	406.845,872 295.009,474	9.59
14	406.845,872 295.009,474	15	406.847,682 295.004,314	5.468
15	406.847,682 295.004,314	16	406.847,826 295.003,904	0.435
16	406.847,826 295.003,904	17	406.848,118 295.003,074	0.88
17	406.848,118 295.003,074	18	406.850,749 294.995,573	7.949
18	406.850,749 294.995,573	19	406.841,753 294.991,992	9.683
19	406.841,753 294.991,992	1	406.849,335 294.972,752	20.68

** Lungimile segmentelor sunt determinate în planul de proiecție Stereo 70 și sunt rotunjite la 1 milimetru.

*** Distanța dintre puncte este formată din segmente cumulate ce sunt mai mici decât valoarea 1 milimetru.

**DATE DESPRE IMOBILUL NR. 10551**

Oficiul de Cadastru și Publicitate Imobiliară DOLJ
Biroul de Cadastru și Publicitate Imobiliară Craiova

A. Partea I. Descrierea imobilului

TEREN Necunoscut

Adresa: Loc. Bâzdâna, Nr. FN, Jud. Dolj, T221, P80,80/1,80/2,36

Nr. Crt	Nr cadastral Nr. topografic	Suprafața* (mp)	Observații / Referințe
A1		3.900	Sector cadastral:42 Teren neimprejmuit;

B. Partea II. Proprietari și acte

Inscrieri privitoare la dreptul de proprietate și alte drepturi reale	Referințe
/	
Act Administrativ nr. TDP 1594-59560, din 18/10/1999 emis de CJSDPAT DOLJ;	
B1	A1
Intabulare, drept de PROPRIETATE, dobândit prin Reconstituire, cota actuala 1/1, cota initiala 1/1 1) COSTEA IANCU, LIPSA CNP	

C. Partea III. SARCINI .

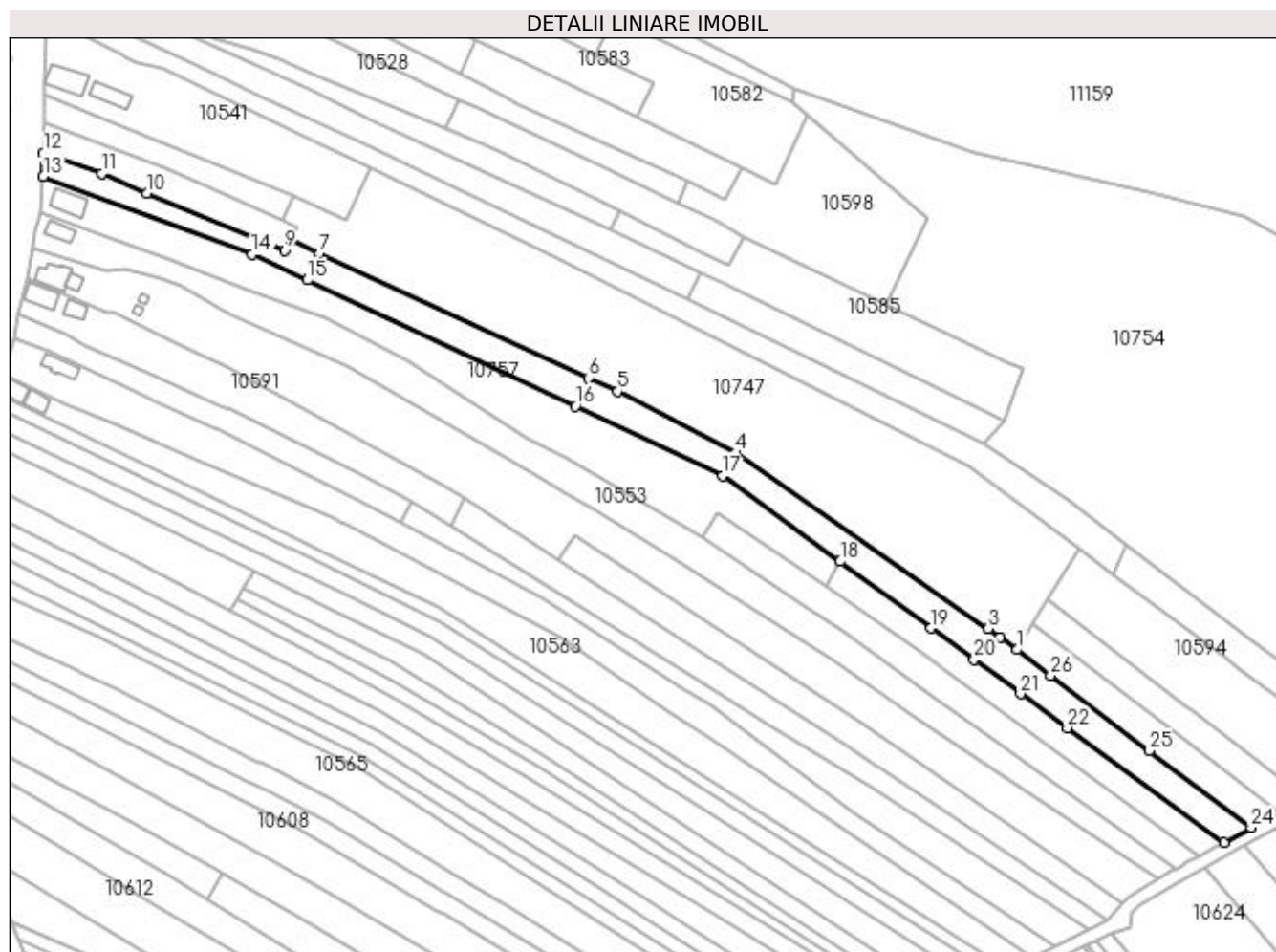
Inscrieri privind dezmembramintele dreptului de proprietate, drepturi reale de garanție și sarcini	Referințe
NU SUNT	

Anexa Nr. 1 La Partea I

Teren

Nr cadastral	Suprafața (mp)*	Observații / Referințe
	3.900	

* Suprafața este determinată în planul de proiecție Stereo 70.



Date referitoare la teren

Crt	Categorie folosință	Intra vilan	Suprafața (mp)	Tarla	Parcelă	Nr. topo	Observații / Referințe
1	curți constructii	DA	445	221,221,221,195	80;80/1;80/2;36	-	
2	curți constructii	NU	155	221,221,221,195	80;80/1;80/2;36	-	
3	livada	NU	900	221,221,221,195	80;80/1;80/2;36	-	
4	arabil	NU	2.400	221,221,221,195	80;80/1;80/2;36	-	

Lungime Segmente

1) Valorile lungimilor segmentelor sunt obținute din proiecție în plan.

Punct început	X / Y	Punct sfârșit	X / Y	Lungime segment (** (m))
1	407.450,926 294.711,147	2	407.445,612 294.715,186	6.675
3	407.441,83 294.717,816	4	407.361,694 294.773,547	97.61

Punct început	X / Y	Punct sfârșit	X / Y	Lungime segment (** (m))
2	407.445,612 294.715,186	3	407.441,83 294.717,816	4.607
4	407.361,694 294.773,547	5	407.324,328 294.792,949	42.103

Punct început	X / Y	Punct sfârșit	X / Y	Lungime segment (** (m))
5	407.324,328 294.792,949	6	407.315,05 294.797,257	10.229
7	407.229,93 294.836,772	8	407.220,571 294.841,116	10.318
9	407.218,719 294.837,674	10	407.175,171 294.855,776	47.16
11	407.160,85 294.861,987	12	407.142,258 294.868,492	19.697
13	407.142,306 294.861,118	14	407.208,587 294.836,463	70.718
15	407.226,012 294.828,27	16	407.310,94 294.788,338	93.847
17	407.357,697 294.766,354	18	407.394,918 294.739,079	46.145
19	407.423,662 294.718,015	20	407.437,312 294.708,012	16.923
21	407.452,079 294.697,191	22	407.466,851 294.686,366	18.314
23	407.516,479 294.649,999	24	407.525,15 294.654,737	9.881
25	407.492,98 294.679,186	26	407.461,612 294.703,026	39.399

Punct început	X / Y	Punct sfârșit	X / Y	Lungime segment (** (m))
6	407.315,05 294.797,257	7	407.229,93 294.836,772	93.845
8	407.220,571 294.841,116	9	407.218,719 294.837,674	3.909
10	407.175,171 294.855,776	11	407.160,85 294.861,987	15.61
12	407.142,258 294.868,492	13	407.142,306 294.861,118	7.374
14	407.208,587 294.836,463	15	407.226,012 294.828,27	19.255
16	407.310,94 294.788,338	17	407.357,697 294.766,354	51.667
18	407.394,918 294.739,079	19	407.423,662 294.718,015	35.636
20	407.437,312 294.708,012	21	407.452,079 294.697,191	18.307
22	407.466,851 294.686,366	23	407.516,479 294.649,999	61.526
24	407.525,15 294.654,737	25	407.492,98 294.679,186	40.406
26	407.461,612 294.703,026	1	407.450,926 294.711,147	13.422

** Lungimile segmentelor sunt determinate în planul de proiecție Stereo 70 și sunt rotunjite la 1 milimetru.

*** Distanța dintre puncte este formată din segmente cumulate ce sunt mai mici decât valoarea 1 milimetru.

**DATE DESPRE IMOBILUL NR. 10552**

Oficiul de Cadastru și Publicitate Imobiliară DOLJ
Biroul de Cadastru și Publicitate Imobiliară Craiova

A. Partea I. Descrierea imobilului

TEREN Necunoscut

Adresa: Loc. Bâzdâna, Nr. 17, Jud. Dolj, T221, P21

Nr. Crt	Nr cadastral Nr. topografic	Suprafața* (mp)	Observații / Referințe
A1		1.332	Sector cadastral:42 Teren neimprejmut;

Construcții

Crt	Nr cadastral Nr. topografic	Adresa	Observații / Referințe
A1.1		Loc. Bâzdâna, Nr. 17, Jud. Dolj, T221, P21	Nr. niveluri:1; S. construita la sol:45 mp;
A1.2		Loc. Bâzdâna, Nr. 17, Jud. Dolj, T221, P21	Nr. niveluri:2; S. construita la sol:66 mp;

B. Partea II. Proprietari și acte

Inscrieri privitoare la dreptul de proprietate și alte drepturi reale		Referințe
/		
Act Administrativ nr. TDP 1374-44905, din 01/09/1998 emis de CJSDPAT DOLJ;		
B1	Intabulare, drept de PROPRIETATE, dobandit prin Reconstituire, cota actuala 1/1, cota initiala 1/1 1) MORARU CONSTANTIN, LIPSA CNP	A1
Act Normativ nr. Legea 7, din 13/03/1996 emis de PARLAMENTUL ROMANIEI;		
B2	Intabulare, drept de PROPRIETATE, dobandit prin Lege, cota actuala 1/1, cota initiala 1/1 1) MORARU CONSTANTIN, LIPSA CNP	A1.1, A1.2

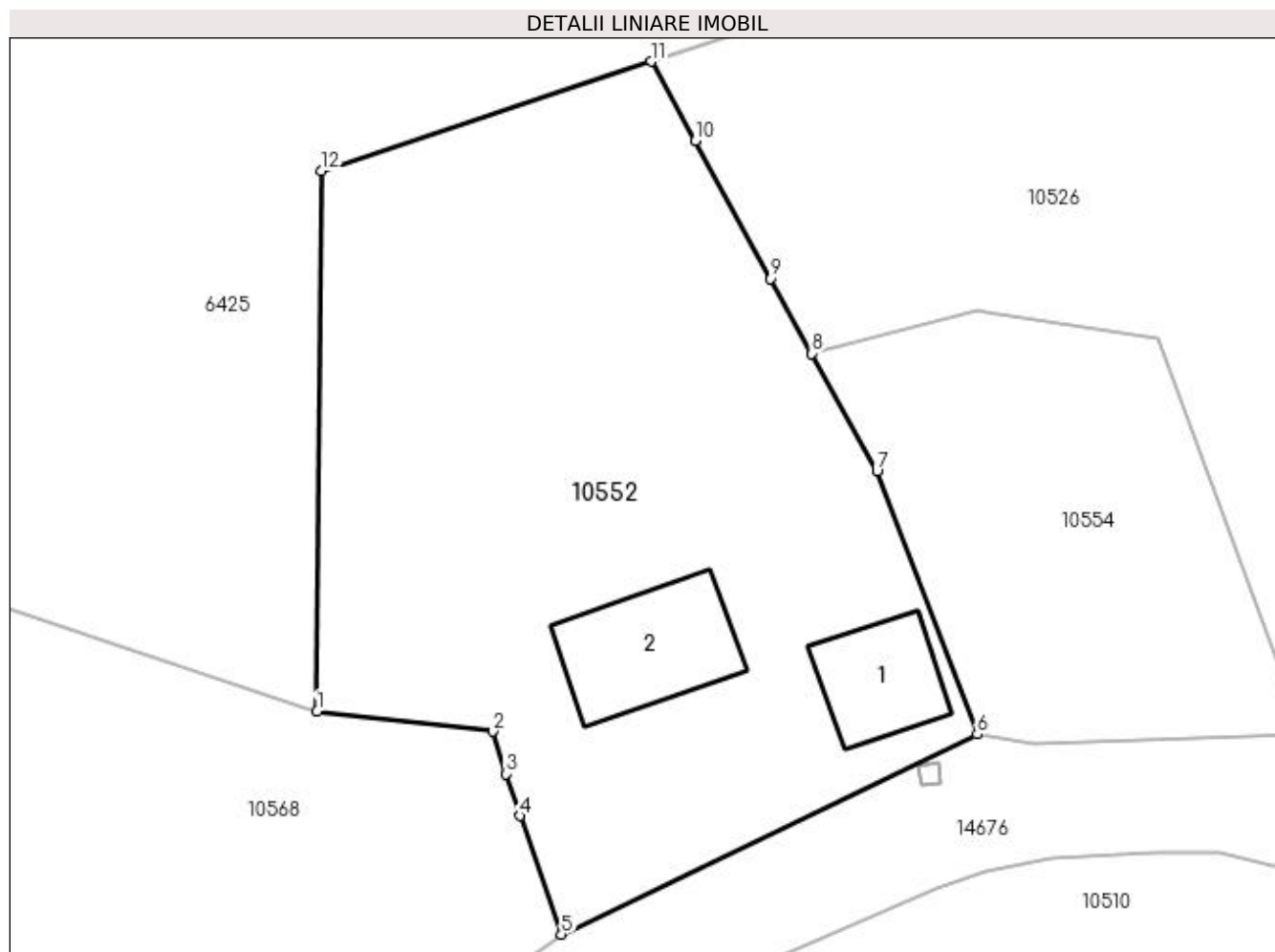
C. Partea III. SARCINI .

Inscrieri privind dezmembramintele dreptului de proprietate, drepturi reale de garanție și sarcini	Referințe
NU SUNT	

Anexa Nr. 1 La Partea I**Teren**

Nr cadastral	Suprafața (mp)*	Observații / Referințe
	1.332	

* Suprafața este determinată în planul de proiecție Stereo 70.

**Date referitoare la teren**

Crt	Categorie folosință	Intra vilan	Suprafața (mp)	Tarla	Parcelă	Nr. topo	Observații / Referințe
1	curți constructii	DA	708	221	21	-	
2	curți constructii	NU	624	221	21	-	

Date referitoare la construcții

Crt	Număr	Destinație construcție	Supraf. (mp)	Situație juridică	Observații / Referințe
A1.1		construcții de locuințe	45	Cu acte	Nr. niveluri:1; S. construita la sol:45 mp;
A1.2		construcții de locuințe	66	Cu acte	Nr. niveluri:2; S. construita la sol:66 mp;

Lungime Segmente

1) Valorile lungimilor segmentelor sunt obținute din proiecție în plan.

Punct început	X / Y	Punct sfârșit	X / Y	Lungime segment (** (m)
1	406.768,934 294.967,401	2	406.779,476 294.966,193	10.611
2	406.779,476 294.966,193	3	406.780,268 294.963,654	2.66

Punct început	X / Y	Punct sfârșit	X / Y	Lungime segment (** (m)
3	406.780,268 294.963,654	4	406.781,091 294.961,135	2.65
4	406.781,091 294.961,135	5	406.783,598 294.954,026	7.538
5	406.783,598 294.954,026	6	406.808,538 294.966,032	27.679
6	406.808,538 294.966,032	7	406.802,528 294.981,797	16.872
7	406.802,528 294.981,797	8	406.798,633 294.988,863	8.068
8	406.798,633 294.988,863	9	406.796,161 294.993,347	5.12
9	406.796,161 294.993,347	10	406.791,613 295.001,598	9.421
10	406.791,613 295.001,598	11	406.788,982 295.006,371	5.45
11	406.788,982 295.006,371	12	406.769,197 294.999,803	20.847
12	406.769,197 294.999,803	1	406.768,934 294.967,401	32.403

** Lungimile segmentelor sunt determinate în planul de proiecție Stereo 70 și sunt rotunjite la 1 milimetru.

*** Distanța dintre puncte este formată din segmente cumulate ce sunt mai mici decât valoarea 1 milimetru.

**DATE DESPRE IMOBILUL NR. 10553**

Oficiul de Cadastru și Publicitate Imobiliară DOLJ
Biroul de Cadastru și Publicitate Imobiliară Craiova

A. Partea I. Descrierea imobilului

TEREN Necunoscut

Adresa: Loc. Bâzdâna, Nr. FN, Jud. Dolj, T221, P78,78/1,34,78/2

Nr. Crt	Nr cadastral Nr. topografic	Suprafața* (mp)	Observații / Referințe
A1		3.800	Sector cadastral:42 Teren neimprejmit;

Construcții

Crt	Nr cadastral Nr. topografic	Adresa	Observații / Referințe
A1.2		Loc. Bâzdâna, Nr. FN, Jud. Dolj, T221, P78,78/1,34,78/2	Nr. niveluri:1; S. construita la sol:39 mp;

B. Partea II. Proprietari și acte

Inscrieri privitoare la dreptul de proprietate și alte drepturi reale		Referințe
/		
Act Administrativ nr. TDP 1580-59560, din 13/10/1999 emis de CJSDPAT DOLJ;		
B1	Intabulare, drept de PROPRIETATE, dobandit prin Reconstituire, cota actuala 1/1, cota initiala 1/1 1) RISTEA ION, LIPSA CNP	A1
Act Normativ nr. Legea 7, din 13/03/1996 emis de PARLAMENTUL ROMANIEI;		
B2	Intabulare, drept de PROPRIETATE, dobandit prin Lege, cota actuala 1/1, cota initiala 1/1 1) RISTEA ION, LIPSA CNP	A1.2

C. Partea III. SARCINI .

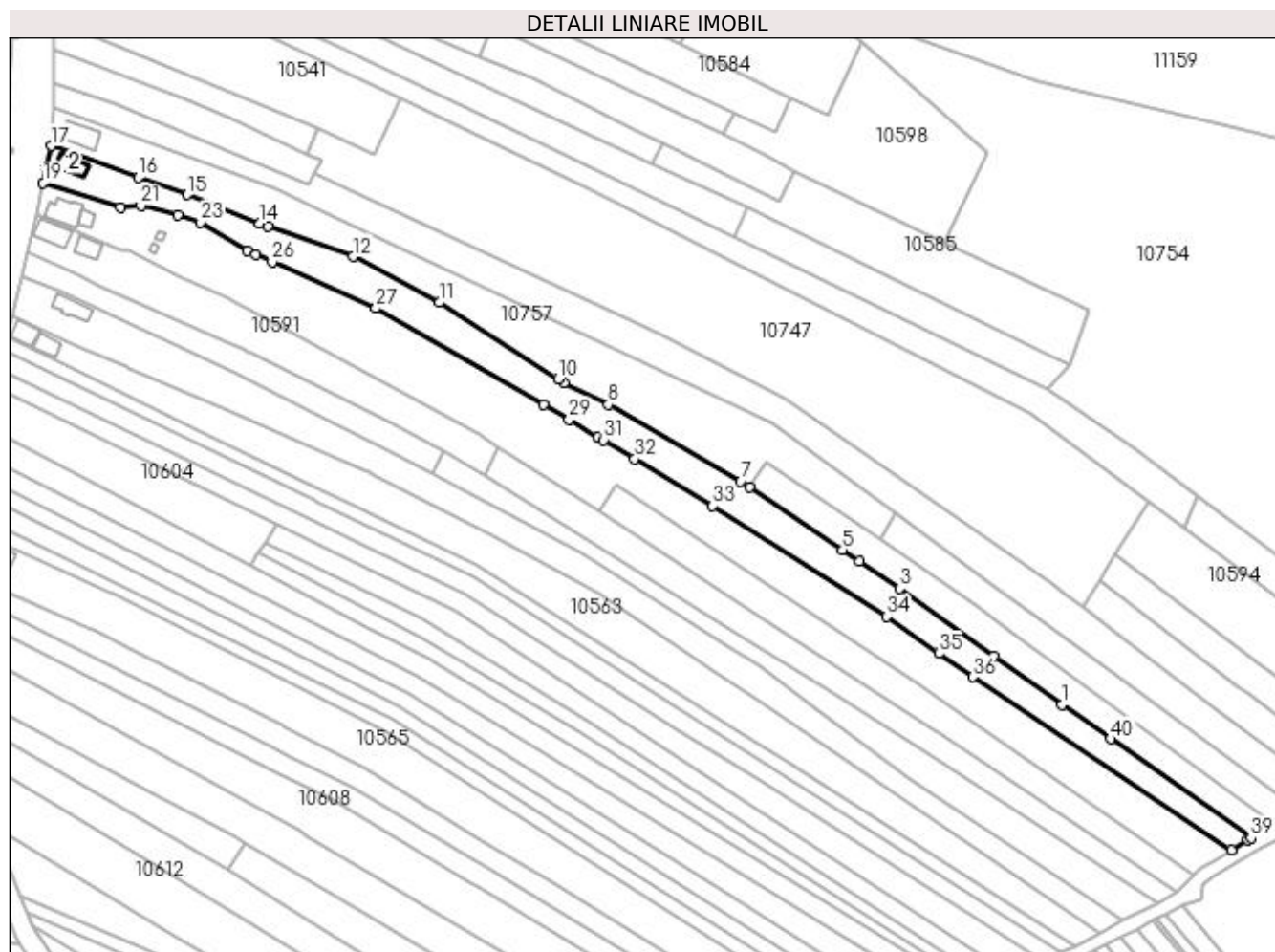
Inscrieri privind dezmembramintele dreptului de proprietate, drepturi reale de garanție și sarcini	Referințe
NU SUNT	

Anexa Nr. 1 La Partea I

Teren

Nr cadastral	Suprafața (mp)*	Observații / Referințe
	3.800	

* Suprafața este determinată în planul de proiecție Stereo 70.



Date referitoare la teren

Crt	Categorie folosință	Intra vilan	Suprafața (mp)	Tarla	Parcelă	Nr. topo	Observații / Referințe
1	curți construcții	DA	562	221,221,221,193	78,78/1,78/2,34	-	
2	curți construcții	NU	38	221,221,221,193	78,78/1,78/2,34	-	
3	vie	NU	1.000	221,221,221,193	78,78/1,78/2,34	-	
4	arabil	NU	2.200	221,221,221,193	78,78/1,78/2,34	-	

Date referitoare la construcții

Crt	Număr	Destinație construcție	Supraf. (mp)	Situație juridică	Observații / Referințe
A1.2		construcții anexa	39	Cu acte	Nr. niveluri:1; S. construita la sol:39 mp;

Lungime Segmente

1) Valorile lungimilor segmentelor sunt obținute din proiecție în plan.

Punct început	X / Y	Punct sfârșit	X / Y	Lungime segment (** (m))
1	407.444,765 294.681,835	2	407.424,332 294.696,474	25.136

Punct început	X / Y	Punct sfârșit	X / Y	Lungime segment (** (m))
2	407.424,332 294.696,474	3	407.396,041 294.716,742	34.802

Punct început	X / Y	Punct sfârșit	X / Y	Lungime segment (** (m)	Punct început	X / Y	Punct sfârșit	X / Y	Lungime segment (** (m)
3	407.396,041 294.716,742	4	407.384,015 294.724,834	14.495	4	407.384,015 294.724,834	5	407.378,861 294.728,302	6.212
5	407.378,861 294.728,302	6	407.351,011 294.747,04	33.567	6	407.351,011 294.747,04	7	407.348,352 294.748,829	3.205
7	407.348,352 294.748,829	8	407.308,625 294.771,819	45.9	8	407.308,625 294.771,819	9	407.295,253 294.778,458	14.929
9	407.295,253 294.778,458	10	407.293,544 294.779,556	2.031	10	407.293,544 294.779,556	11	407.257,9 294.802,463	42.37
11	407.257,9 294.802,463	12	407.231,951 294.816,25	29.384	12	407.231,951 294.816,25	13	407.206,56 294.825,325	26.964
13	407.206,56 294.825,325	14	407.204,049 294.826,222	2.666	14	407.204,049 294.826,222	15	407.182,327 294.834,782	23.348
15	407.182,327 294.834,782	16	407.167,492 294.839,899	15.693	16	407.167,492 294.839,899	17	407.141,377 294.849,392	27.787
17	407.141,377 294.849,392	18	407.139,88 294.843,439	6.138	18	407.139,88 294.843,439	19	407.139,017 294.838,349	5.163
19	407.139,017 294.838,349	20	407.162,222 294.830,933	24.361	20	407.162,222 294.830,933	21	407.168,384 294.831,508	6.189
21	407.168,384 294.831,508	22	407.179,379 294.828,65	11.36	22	407.179,379 294.828,65	23	407.186,232 294.826,53	7.173
23	407.186,232 294.826,53	24	407.200,246 294.818,057	16.376	24	407.200,246 294.818,057	25	407.202,913 294.816,864	2.922
25	407.202,913 294.816,864	26	407.207,745 294.814,704	5.293	26	407.207,745 294.814,704	27	407.238,914 294.800,768	34.143
27	407.238,914 294.800,768	28	407.289,246 294.771,958	57.994	28	407.289,246 294.771,958	29	407.296,811 294.767,417	8.823
29	407.296,811 294.767,417	30	407.305,605 294.762,138	10.257	30	407.305,605 294.762,138	31	407.307,098 294.761,242	1.741
31	407.307,098 294.761,242	32	407.316,51 294.755,592	10.978	32	407.316,51 294.755,592	33	407.339,916 294.741,543	27.299
33	407.339,916 294.741,543	34	407.392,203 294.708,257	61.983	34	407.392,203 294.708,257	35	407.407,836 294.697,248	19.12
35	407.407,836 294.697,248	36	407.417,958 294.690,12	12.38	36	407.417,958 294.690,12	37	407.495,6 294.638,305	93.344
37	407.495,6 294.638,305	38	407.500,583 294.641,269	5.798	38	407.500,583 294.641,269	39	407.501,489 294.641,808	1.054
39	407.501,489 294.641,808	40	407.459,333 294.671,555	51.595	40	407.459,333 294.671,555	1	407.444,765 294.681,835	17.83

** Lungimile segmentelor sunt determinate în planul de proiecție Stereo 70 și sunt rotunjite la 1 milimetru.

*** Distanța dintre puncte este formată din segmente cumulate ce sunt mai mici decât valoarea 1 milimetru.

**DATE DESPRE IMOBILUL NR. 10554**

Oficiul de Cadastru și Publicitate Imobiliară DOLJ
Biroul de Cadastru și Publicitate Imobiliară Craiova

A. Partea I. Descrierea imobilului

TEREN Intravilan

Adresa: Loc. Bâzdâna, Nr. FN, Jud. Dolj, T221, P20

Nr. Crt	Nr cadastral Nr. topografic	Suprafața* (mp)	Observații / Referințe
A1		492	Sector cadastral:42 Teren neimprejmuit;

B. Partea II. Proprietari și acte

Inscrieri privitoare la dreptul de proprietate și alte drepturi reale	Referințe
/	
Act Administrativ nr. TDP 1376-44905, din 02/09/1998 emis de CJSDPAT DOLJ;	
B1	A1
Intabulare, drept de PROPRIETATE, dobândit prin Reconstituire, cota actuala 1/1, cota initiala 1/1 1) MIREA VASILE, LIPSA CNP	

C. Partea III. SARCINI .

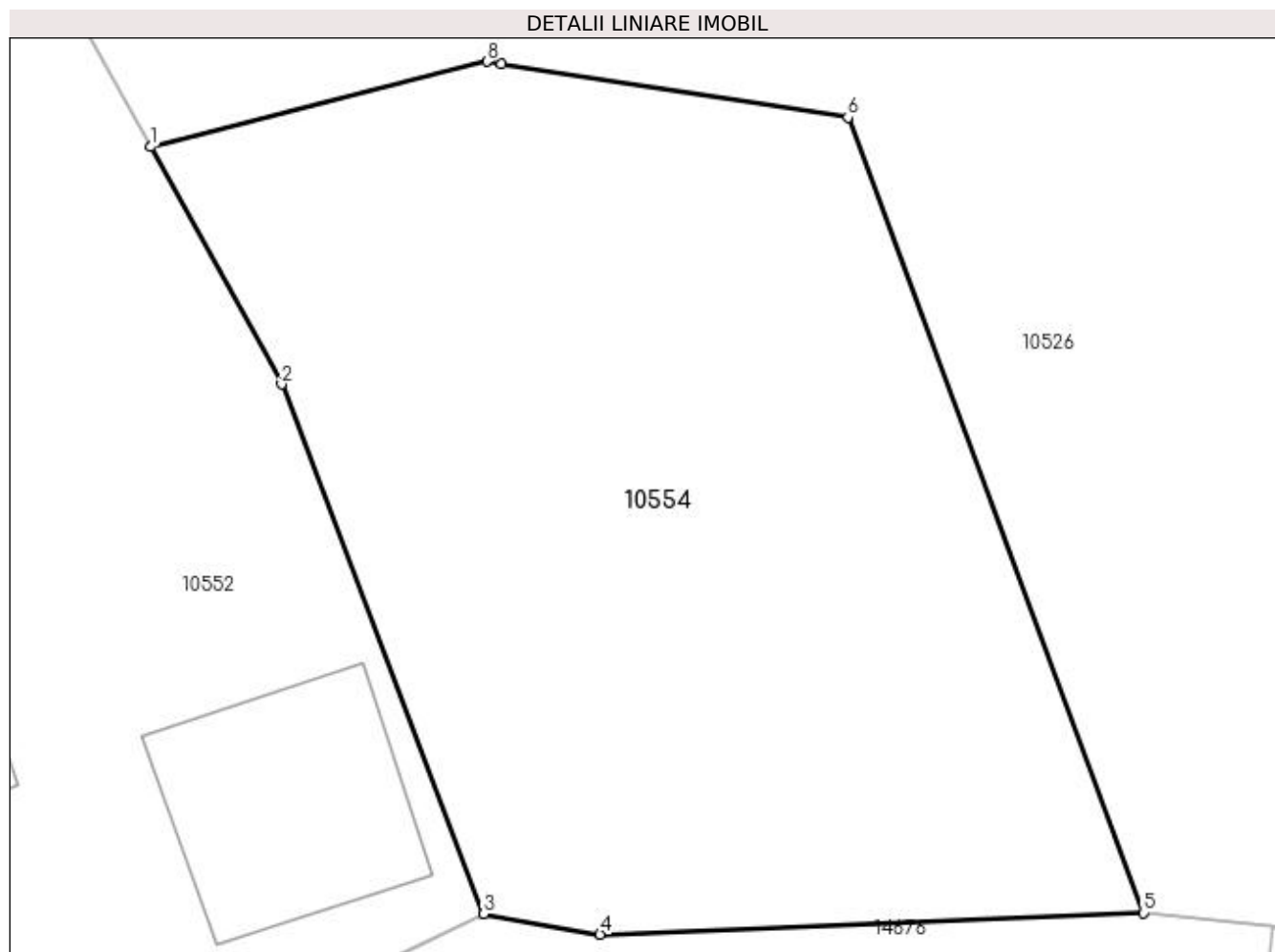
Inscrieri privind dezmembramintele dreptului de proprietate, drepturi reale de garanție și sarcini	Referințe
NU SUNT	

Anexa Nr. 1 La Partea I

Teren

Nr cadastral	Suprafața (mp)*	Observații / Referințe
	492	

* Suprafața este determinată în planul de proiecție Stereo 70.



Date referitoare la teren

Crt	Categorie folosință	Intravilan	Suprafața (mp)	Tarla	Parcelă	Nr. topo	Observații / Referințe
1	curți constructii	DA	492	221	20	-	

Lungime Segmente

1) Valorile lungimilor segmentelor sunt obținute din proiecție în plan.

Punct început	X / Y	Punct sfârșit	X / Y	Lungime segment (** (m)
1	406.798,633 294.988,863	2	406.802,528 294.981,797	8.068
2	406.802,528 294.981,797	3	406.808,538 294.966,032	16.872
3	406.808,538 294.966,032	4	406.812,008 294.965,429	3.522
4	406.812,008 294.965,429	5	406.828,175 294.966,068	16.18
5	406.828,175 294.966,068	6	406.819,381 294.989,733	25.246

Punct început	X / Y	Punct sfârșit	X / Y	Lungime segment (** (m)
6	406.819,381 294.989,733	7	406.809,073 294.991,332	10.431
7	406.809,073 294.991,332	8	406.808,641 294.991,399	0.437
8	406.808,641 294.991,399	1	406.798,633 294.988,863	10.324

** Lungimile segmentelor sunt determinate în planul de proiecție Stereo 70 și sunt rotunjite la 1 milimetru.

*** Distanța dintre puncte este formată din segmente cumulate ce sunt mai mici decât valoarea 1 milimetru.



DATE DESPRE IMOBILUL NR. 10555

Oficiul de Cadastru și Publicitate Imobiliară DOLJ
Biroul de Cadastru și Publicitate Imobiliară Craiova

A. Partea I. Descrierea imobilului

TEREN Necunoscut

Adresa: Loc. Bâzdâna, Nr. 5, Jud. Dolj, T221, P6,6/1

Nr. Crt	Nr cadastral Nr. topografic	Suprafața* (mp)	Observații / Referințe
A1	30285	1.198	Sector cadastral:42 Teren neimprijmit;

Construcții

Crt	Nr cadastral Nr. topografic	Adresa	Observații / Referințe
A1.1	30285-C1	Loc. Bâzdâna, Nr. 5, Jud. Dolj, T 221,P 6,6/1	Nr. niveluri:1; S. construita la sol:42 mp; C1 are destinatie de casa de locuit compusa din 3 camere este executata in anul.....,are fundatii din caramida , ziduri din BCA ,acoperita .cu tigla si placi azbociment .
A1.2	30285-C2	Loc. Bâzdâna, Nr. 5, Jud. Dolj, T 221,P 6,6/1	Nr. niveluri:1; S. construita la sol:52 mp; C2 este anexa gospodareasca,compusa din grajd,magazie,bucatarie,iar deasupra celor trei incaperi se afla un patul are fundatii de caramida,ziduri din caramida ,acoperita cu tigla
A1.3	30285-C3	Loc. Bâzdâna, Nr. 5, Jud. Dolj, T221,P 6,6/1	Nr. niveluri:1; S. construita la sol:31 mp; C3 este Anexa gospodareasca(sopron),acoperit cu tigla .
A1.4	30285-C4	Loc. Bâzdâna, Nr. 5, Jud. Dolj, T 221,P 6,6/1	Nr. niveluri:1; S. construita la sol:8 mp; C4 este Anexa gospodareasca(cotet) are ziduri din beton acoperita cu tigla

B. Partea II. Proprietari și acte

Inscrieri privitoare la dreptul de proprietate și alte drepturi reale	Referințe
58696 / 16/07/2012	
Act Administrativ nr. TDP nr. 1369-44905, din 13/08/1998 emis de CJSDPAT DOLJ (C.M. nr. 233/2009- NP Florea Grigorie, Certificat nr. 5441/2012- Primaria Calopar, Adeverinta nr. 4193/2009- Primaria Calopar);	
B1	Intabulare, drept de PROPRIETATE, dobandit prin Succesiune, cota actuala 1/1, cota initiala 1/1
	1) MITRICA ION
	OBSERVATII: def. Mitrica Iancu (Ion)

C. Partea III. SARCINI .

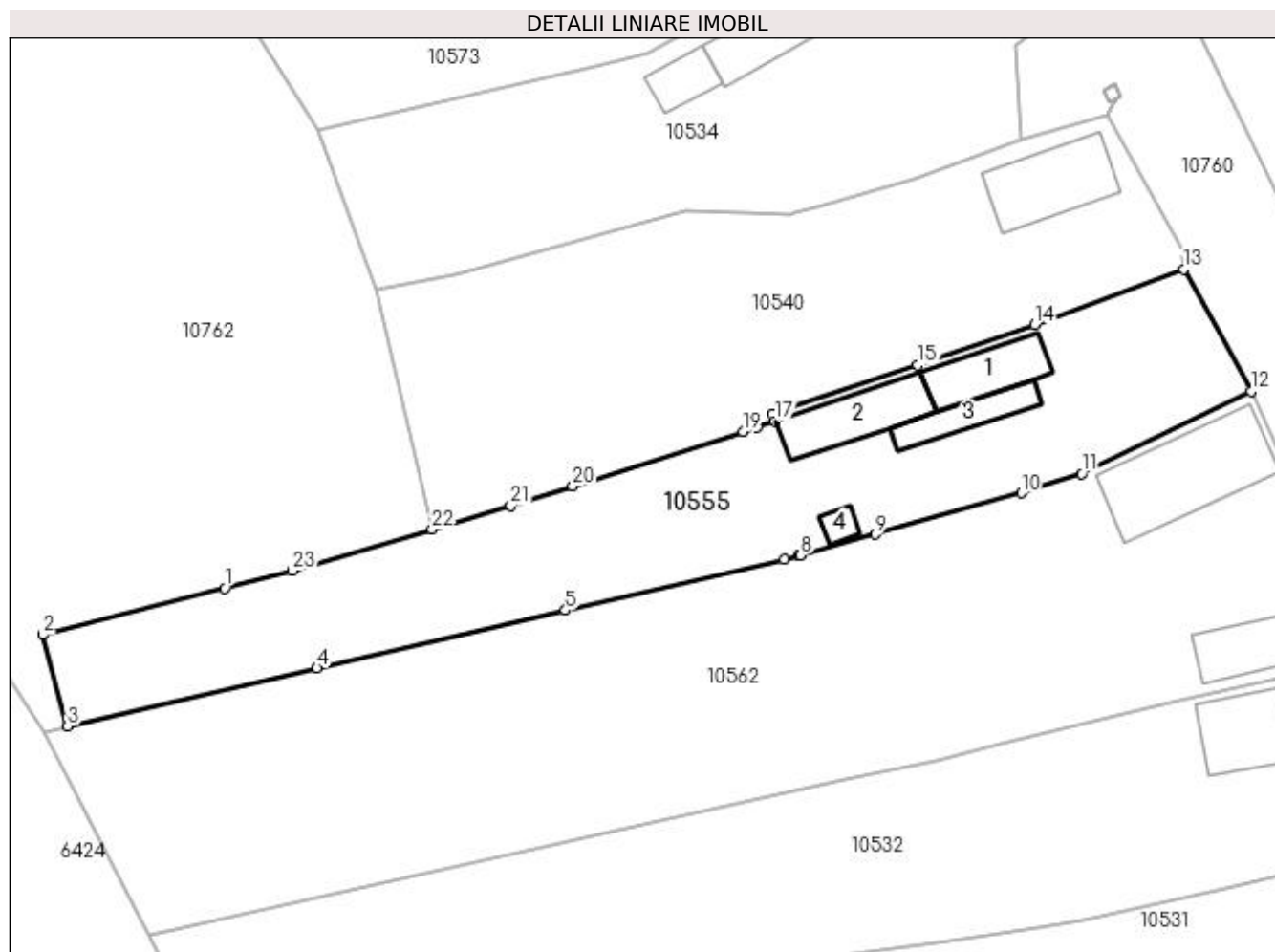
Inscrieri privind dezmembramintele dreptului de proprietate, drepturi reale de garanție și sarcini	Referințe
NU SUNT	

Anexa Nr. 1 La Partea I

Teren

Nr cadastral	Suprafața (mp)*	Observații / Referințe
30285	1.198	

* Suprafața este determinată în planul de proiecție Stereo 70.



Date referitoare la teren

Crt	Categorie folosință	Intravilan	Suprafața (mp)	Tarla	Parcelă	Nr. topo	Observații / Referințe
1	curți construcții	DA	557	221	6/1	-	
2	arabil	DA	402	221	6/1	-	
3	arabil	NU	239	221	6/1	-	

Date referitoare la construcții

Crt	Număr	Destinație construcție	Supraf. (mp)	Situație juridică	Observații / Referințe
A1.1	30285-C1	construcții de locuințe	42	Cu acte	Nr. niveluri:1; S. construita la sol:42 mp; C1 are destinație de casa de locuit compusa din 3 camere este executata in anul.....,are fundatii din caramida , ziduri din BCA ,acoperita .cu tigla si placi azbociment .
A1.2	30285-C2	construcții anexa	52	Cu acte	Nr. niveluri:1; S. construita la sol:52 mp; C2 este anexa gospodareasca,compusa din grajd, magazie,bucatarie,iar deasupra celor trei incaperi se afla un patul are fundatii de caramida,ziduri din caramida ,acoperita cu tigla
A1.3	30285-C3	construcții anexa	31	Cu acte	Nr. niveluri:1; S. construita la sol:31 mp; C3 este Anexa gospodareasca(sopron),acoperit cu tigla .
A1.4	30285-C4	construcții anexa	8	Cu acte	Nr. niveluri:1; S. construita la sol:8 mp; C4 este Anexa gospodareasca(cotet) are ziduri din beton acoperita cu tigla

Lungime Segmente

1) Valorile lungimilor segmentelor sunt obținute din proiecție în plan.

Punct început	X / Y	Punct sfârșit	X / Y	Lungime segment (** (m)
1	406.873,368 295.168,68	2	406.857,242 295.164,535	16.65
3	406.859,397 295.156,408	4	406.881,568 295.161,563	22.762
5	406.903,642 295.166,697	6	406.923,07 295.171,229	19.95
7	406.924,378 295.171,534	8	406.924,509 295.171,571	0.136
9	406.931,174 295.173,452	10	406.944,118 295.177,105	13.45
11	406.949,481 295.178,828	12	406.964,536 295.186,15	16.741
13	406.958,546 295.196,954	14	406.945,284 295.192,045	14.141
15	406.934,92 295.188,453	16	406.921,969 295.184,144	13.649
17	406.922,227 295.183,493	18	406.920,69 295.182,988	1.618
19	406.919,409 295.182,567	20	406.904,291 295.177,727	15.874
21	406.898,8 295.175,969	22	406.891,773 295.173,891	7.328
23	406.879,375 295.170,224	1	406.873,368 295.168,68	6.202

Punct început	X / Y	Punct sfârșit	X / Y	Lungime segment (** (m)
2	406.857,242 295.164,535	3	406.859,397 295.156,408	8.408
4	406.881,568 295.161,563	5	406.903,642 295.166,697	22.663
6	406.923,07 295.171,229	7	406.924,378 295.171,534	1.343
8	406.924,509 295.171,571	9	406.931,174 295.173,452	6.925
10	406.944,118 295.177,105	11	406.949,481 295.178,828	5.633
12	406.964,536 295.186,15	13	406.958,546 295.196,954	12.353
14	406.945,284 295.192,045	15	406.934,92 295.188,453	10.969
16	406.921,969 295.184,144	17	406.922,227 295.183,493	0.7
18	406.920,69 295.182,988	19	406.919,409 295.182,567	1.348
20	406.904,291 295.177,727	21	406.898,8 295.175,969	5.766
22	406.891,773 295.173,891	23	406.879,375 295.170,224	12.929

** Lungimile segmentelor sunt determinate în planul de proiecție Stereo 70 și sunt rotunjite la 1 milimetru.

*** Distanța dintre puncte este formată din segmente cumulate ce sunt mai mici decât valoarea 1 milimetru.

**DATE DESPRE IMOBILUL NR. 10556**

Oficiul de Cadastru și Publicitate Imobiliară DOLJ
Biroul de Cadastru și Publicitate Imobiliară Craiova

A. Partea I. Descrierea imobilului

TEREN Necunoscut

Nr. CF vechi:291
Nr. cadastral vechi:358

Adresa: Loc. Bâzdâna, Nr. FN, Jud. Dolj, T221, P1,1/1

Nr. Crt	Nr cadastral Nr. topografic	Suprafața* (mp)	Observații / Referințe
A1	30032	2.371	Sector cadastral:42 Teren neimprejmuit;

Construcții

Crt	Nr cadastral Nr. topografic	Adresa	Observații / Referințe
A1.1	30032-C1	Loc. Bâzdâna, Nr. FN, Jud. Dolj, T 221, P 1, P 1/1	Nr. niveluri:1; S. construita la sol:33 mp; C1- locuinta cu Sc- 33mp

B. Partea II. Proprietari și acte

Inscrieri privitoare la dreptul de proprietate și alte drepturi reale		Referințe
6080 / 29/01/2010		
Act Notarial nr. 491, din 19/01/2010 emis de BNP Florea Grigorie;		
B1	Intabulare, drept de PROPRIETATE, dobandit prin Conventie, cota actuala 1/1, cota initiala 1/1 1) TUTA COSMIN RADU, LIPSA CNP 2) TUTA ELKA GEORGETA, LIPSA CNP <i>OBSERVATII: (provenita din conversia CF 291)</i>	A1, A1.1

C. Partea III. SARCINI .

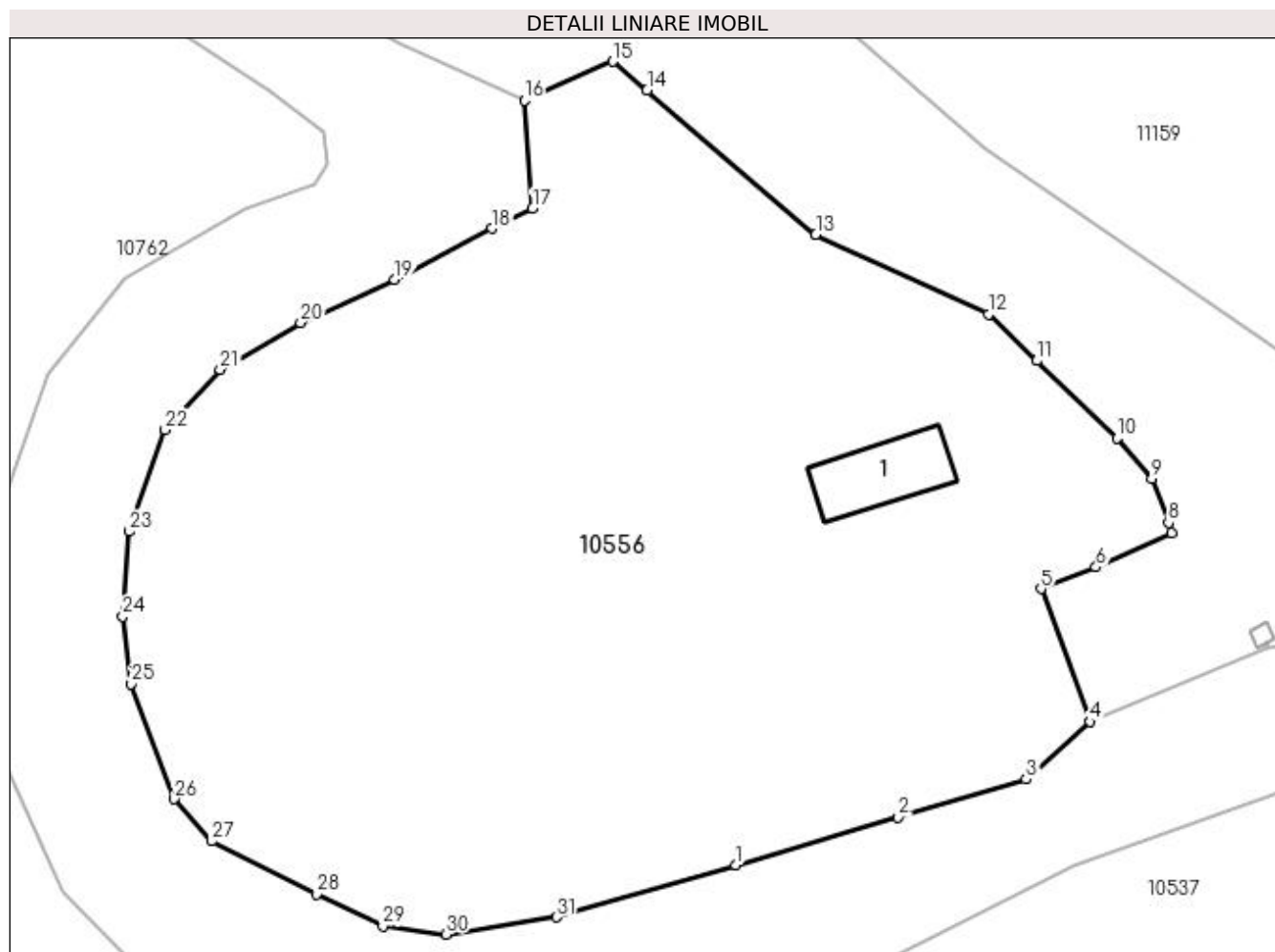
Inscrieri privind dezmembramintele dreptului de proprietate, drepturi reale de garanție și sarcini	Referințe
NU SUNT	

Anexa Nr. 1 La Partea I

Teren

Nr cadastral	Suprafața (mp)*	Observații / Referințe
30032	2.371	

* Suprafața este determinată în planul de proiecție Stereo 70.



Date referitoare la teren

Crt	Categorie folosință	Intra vilan	Suprafața (mp)	Tarla	Parcelă	Nr. topo	Observații / Referințe
1	curți construcții	NU	641	221	1,1/1	-	
2	arabil	DA	314	221	1,1/1	-	
3	arabil	NU	1.416	221	1,1/1	-	

Date referitoare la construcții

Crt	Număr	Destinație construcție	Supraf. (mp)	Situație juridică	Observații / Referințe
A1.1	30032-C1	construcții de locuințe	33	Cu acte	Nr. niveluri:1; S. construita la sol:33 mp; C1-locuinta cu Sc- 33mp

Lungime Segmente

1) Valorile lungimilor segmentelor sunt obținute din proiecție în plan.

Punct început	X / Y	Punct sfârșit	X / Y	Lungime segment (** (m)
1	406.876,93 295.264,1	2	406.887,335 295.267,177	10.85
3	406.895,53 295.269,6	4	406.899,63 295.273,27	5.503

Punct început	X / Y	Punct sfârșit	X / Y	Lungime segment (** (m)
2	406.887,335 295.267,177	3	406.895,53 295.269,6	8.546
4	406.899,63 295.273,27	5	406.896,481 295.281,787	9.081

Punct început	X / Y	Punct sfârșit	X / Y	Lungime segment (** (m)
5	406.896,481 295.281,787	6	406.900,01 295.283,17	3.79
7	406.904,846 295.285,377	8	406.904,654 295.286,025	0.676
9	406.903,583 295.288,845	10	406.901,349 295.291,44	3.424
11	406.896,215 295.296,394	12	406.893,119 295.299,381	4.302
13	406.882,056 295.304,484	14	406.871,234 295.313,712	14.222
15	406.869,063 295.315,564	16	406.863,38 295.313,08	6.202
17	406.863,902 295.306,143	18	406.861,32 295.304,87	2.879
19	406.855,08 295.301,59	20	406.849,04 295.298,84	6.637
21	406.843,88 295.295,84	22	406.840,36 295.291,98	5.224
23	406.838,07 295.285,46	24	406.837,64 295.280,03	5.447
25	406.838,2 295.275,71	26	406.840,95 295.268,34	7.866
27	406.843,34 295.265,63	28	406.850,05 295.262,23	7.522
29	406.854,31 295.260,17	30	406.858,35 295.259,66	4.072
31	406.865,44 295.260,77	1	406.876,93 295.264,1	11.963

Punct început	X / Y	Punct sfârșit	X / Y	Lungime segment (** (m)
6	406.900,01 295.283,17	7	406.904,846 295.285,377	5.316
8	406.904,654 295.286,025	9	406.903,583 295.288,845	3.017
10	406.901,349 295.291,44	11	406.896,215 295.296,394	7.134
12	406.893,119 295.299,381	13	406.882,056 295.304,484	12.183
14	406.871,234 295.313,712	15	406.869,063 295.315,564	2.854
16	406.863,38 295.313,08	17	406.863,902 295.306,143	6.957
18	406.861,32 295.304,87	19	406.855,08 295.301,59	7.05
20	406.849,04 295.298,84	21	406.843,88 295.295,84	5.969
22	406.840,36 295.291,98	23	406.838,07 295.285,46	6.91
24	406.837,64 295.280,03	25	406.838,2 295.275,71	4.356
26	406.840,95 295.268,34	27	406.843,34 295.265,63	3.613
28	406.850,05 295.262,23	29	406.854,31 295.260,17	4.732
30	406.858,35 295.259,66	31	406.865,44 295.260,77	7.176

** Lungimile segmentelor sunt determinate în planul de proiecție Stereo 70 și sunt rotunjite la 1 milimetru.

*** Distanța dintre puncte este formată din segmente cumulate ce sunt mai mici decât valoarea 1 milimetru.

**DATE DESPRE IMOBILUL NR. 10557**

Oficiul de Cadastru și Publicitate Imobiliară DOLJ
Biroul de Cadastru și Publicitate Imobiliară Craiova

A. Partea I. Descrierea imobilului

TEREN Intravilan

Adresa: Loc. Bâzdâna, Nr. 9, Jud. Dolj, T221, P10,10/1

Nr. Crt	Nr cadastral Nr. topografic	Suprafața* (mp)	Observații / Referințe
A1		1.255	Sector cadastral:42 Teren imprejmuit;

Construcții

Crt	Nr cadastral Nr. topografic	Adresa	Observații / Referințe
A1.1		Loc. Bâzdâna, Nr. 9, Jud. Dolj, T221, P10,10/1	Nr. niveluri:1; S. construita la sol:66 mp;
A1.2		Loc. Bâzdâna, Nr. 9, Jud. Dolj, T221, P10,10/1	Nr. niveluri:1; S. construita la sol:27 mp;
A1.3		Loc. Bâzdâna, Nr. 9, Jud. Dolj, T221, P10,10/1	Nr. niveluri:1; S. construita la sol:80 mp;
A1.4		Loc. Bâzdâna, Nr. 9, Jud. Dolj, T221, P10,10/1	Nr. niveluri:1; S. construita la sol:109 mp;
A1.5		Loc. Bâzdâna, Nr. 9, Jud. Dolj, T221, P10,10/1	Nr. niveluri:1; S. construita la sol:286 mp;

B. Partea II. Proprietari și acte

Inscrieri privitoare la dreptul de proprietate și alte drepturi reale		Referințe
/		
Act Administrativ nr. TDP 1371-44905, din 01/09/1998 emis de CJSDPAT DOLJ;		
B1	Intabulare, drept de PROPRIETATE, dobandit prin Reconstituire, cota actuala 1/1, cota initiala 1/1 1) CIOCAN MARIA, LIPSA CNP	A1
Act Normativ nr. Legea 7, din 13/03/1996 emis de PARLAMENTUL ROMANIEI;		
B2	Intabulare, drept de PROPRIETATE, dobandit prin Lege, cota actuala 1/1, cota initiala 1/1 1) CIOCAN MARIA, LIPSA CNP	A1.1, A1.2, A1.3, A1.4, A1.5

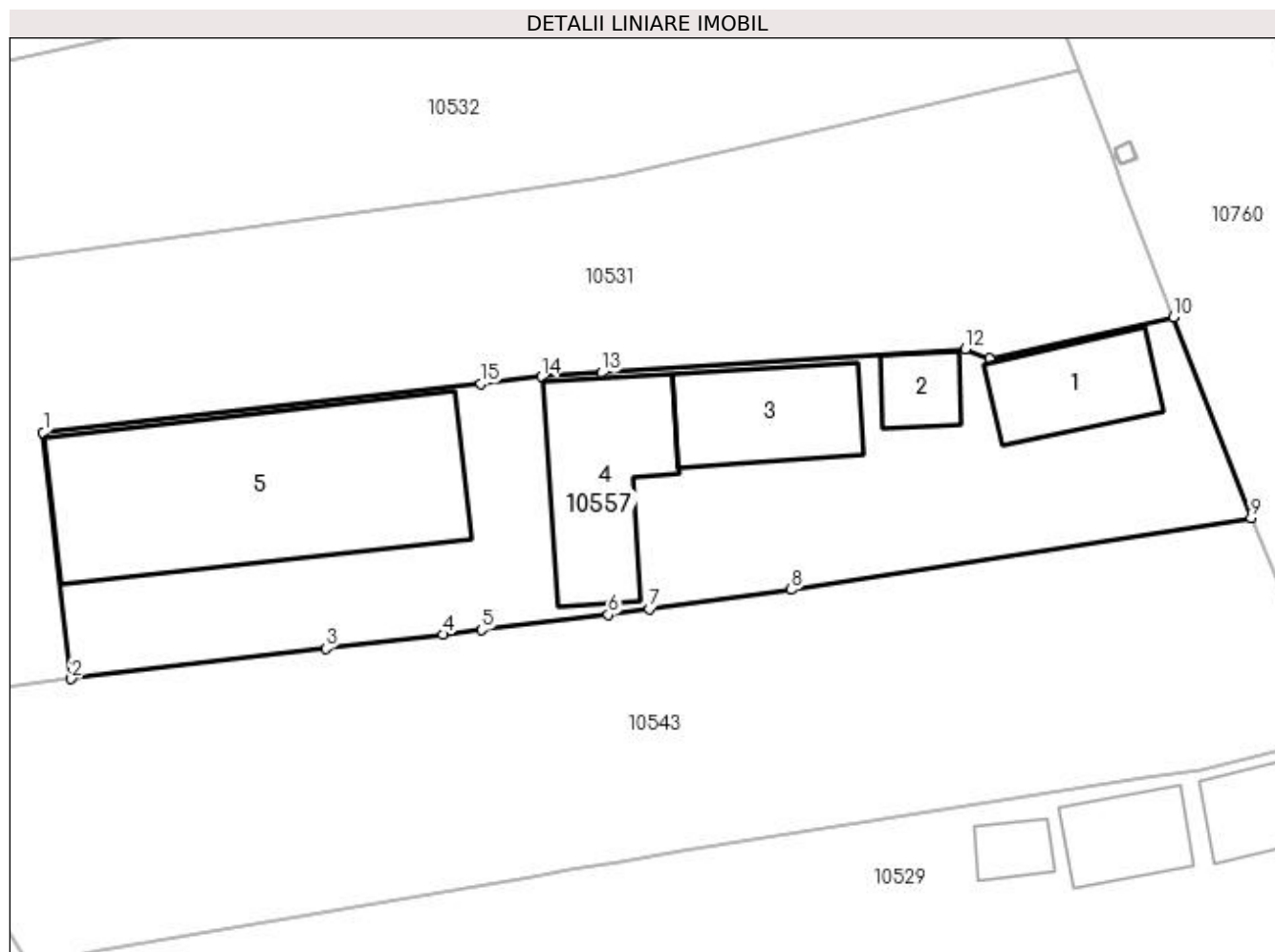
C. Partea III. SARCINI .

Inscrieri privind dezmembramintele dreptului de proprietate, drepturi reale de garanție și sarcini	Referințe
NU SUNT	

Anexa Nr. 1 La Partea I**Teren**

Nr cadastral	Suprafața (mp)*	Observații / Referințe
	1.255	

* Suprafața este determinată în planul de proiecție Stereo 70.

**Date referitoare la teren**

Crt	Categorie folosință	Intra vilan	Suprafața (mp)	Tarla	Parcelă	Nr. topo	Observații / Referințe
1	curți construcții	DA	600	221	10,10/1	-	
2	arabil	DA	655	221	10,10/1	-	

Date referitoare la construcții

Crt	Număr	Destinație construcție	Supraf. (mp)	Situație juridică	Observații / Referințe
A1.1		construcții de locuințe	66	Cu acte	Nr. niveluri:1; S. construita la sol:66 mp;
A1.2		construcții anexa	27	Cu acte	Nr. niveluri:1; S. construita la sol:27 mp;
A1.3		construcții anexa	80	Cu acte	Nr. niveluri:1; S. construita la sol:80 mp;
A1.4		construcții anexa	109	Cu acte	Nr. niveluri:1; S. construita la sol:109 mp;
A1.5		construcții anexa	286	Cu acte	Nr. niveluri:1; S. construita la sol:286 mp;

Lungime Segmente

1) Valorile lungimilor segmentelor sunt obținute din proiecție în plan.

Punct început	X / Y	Punct sfârșit	X / Y	Lungime segment (** (m)
---------------	-------	---------------	-------	-------------------------

Punct început	X / Y	Punct sfârșit	X / Y	Lungime segment (** (m)
1	406.910,43 295.121,684	2	406.912,358 295.104,855	16.939
2	406.912,358 295.104,855	3	406.929,741 295.106,927	17.506
3	406.929,741 295.106,927	4	406.937,734 295.107,879	8.049
4	406.937,734 295.107,879	5	406.940,384 295.108,195	2.669
5	406.940,384 295.108,195	6	406.949,022 295.109,227	8.699
6	406.949,022 295.109,227	7	406.951,832 295.109,613	2.836
7	406.951,832 295.109,613	8	406.961,535 295.110,947	9.794
8	406.961,535 295.110,947	9	406.992,931 295.115,856	31.777
9	406.992,931 295.115,856	10	406.987,62 295.129,55	14.688
10	406.987,62 295.129,55	11	406.975,068 295.126,687	12.874
11	406.975,068 295.126,687	12	406.973,427 295.127,381	1.782
12	406.973,427 295.127,381	13	406.948,568 295.125,744	24.913
13	406.948,568 295.125,744	14	406.944,45 295.125,473	4.127
14	406.944,45 295.125,473	15	406.940,331 295.125,014	4.144
15	406.940,331 295.125,014	1	406.910,43 295.121,684	30.086

** Lungimile segmentelor sunt determinate în planul de proiecție Stereo 70 și sunt rotunjite la 1 milimetru.

*** Distanța dintre puncte este formată din segmente cumulate ce sunt mai mici decât valoarea 1 milimetru.

**DATE DESPRE IMOBILUL NR. 10558**

Oficiul de Cadastru și Publicitate Imobiliară DOLJ
Biroul de Cadastru și Publicitate Imobiliară Craiova

A. Partea I. Descrierea imobilului

TEREN Necunoscut

Adresa: Loc. Bâzdâna, Nr. FN, Jud. Dolj, T221, P102,53,102/1

Nr. Crt	Nr cadastral Nr. topografic	Suprafața* (mp)	Observații / Referințe
A1		1.700	Sector cadastral:42 Teren neimprejmit; Conform PUG aprobat prin HCL 15/2012, suprafata intravilan =1045 mp, suprafata extravilan = 655 mp

Construcții

Crt	Nr cadastral Nr. topografic	Adresa	Observații / Referințe
A1.1		Loc. Bâzdâna, Nr. FN, Jud. Dolj, T221, P102,53,102/1	Nr. niveluri:1; S. construita la sol:53 mp;
A1.2		Loc. Bâzdâna, Nr. FN, Jud. Dolj, T221, P102,53,102/1	Nr. niveluri:1; S. construita la sol:32 mp;

B. Partea II. Proprietari și acte

Inscrieri privitoare la dreptul de proprietate și alte drepturi reale		Referințe
/		
Act Administrativ nr. TDP 1368-44905, din 31/08/1998 emis de CJSDPAT DOLJ;		
B1	Intabulare, drept de PROPRIETATE, dobandit prin Constituire, cota actuala 1/1, cota initiala 1/1 1) PISTURESCU ION, LIPSA CNP	A1
Act Normativ nr. Legea 7, din 13/03/1996 emis de PARLAMENTUL ROMANIEI;		
B2	Intabulare, drept de PROPRIETATE, dobandit prin Lege, cota actuala 1/1, cota initiala 1/1 1) PISTURESCU ION, LIPSA CNP	A1.1, A1.2

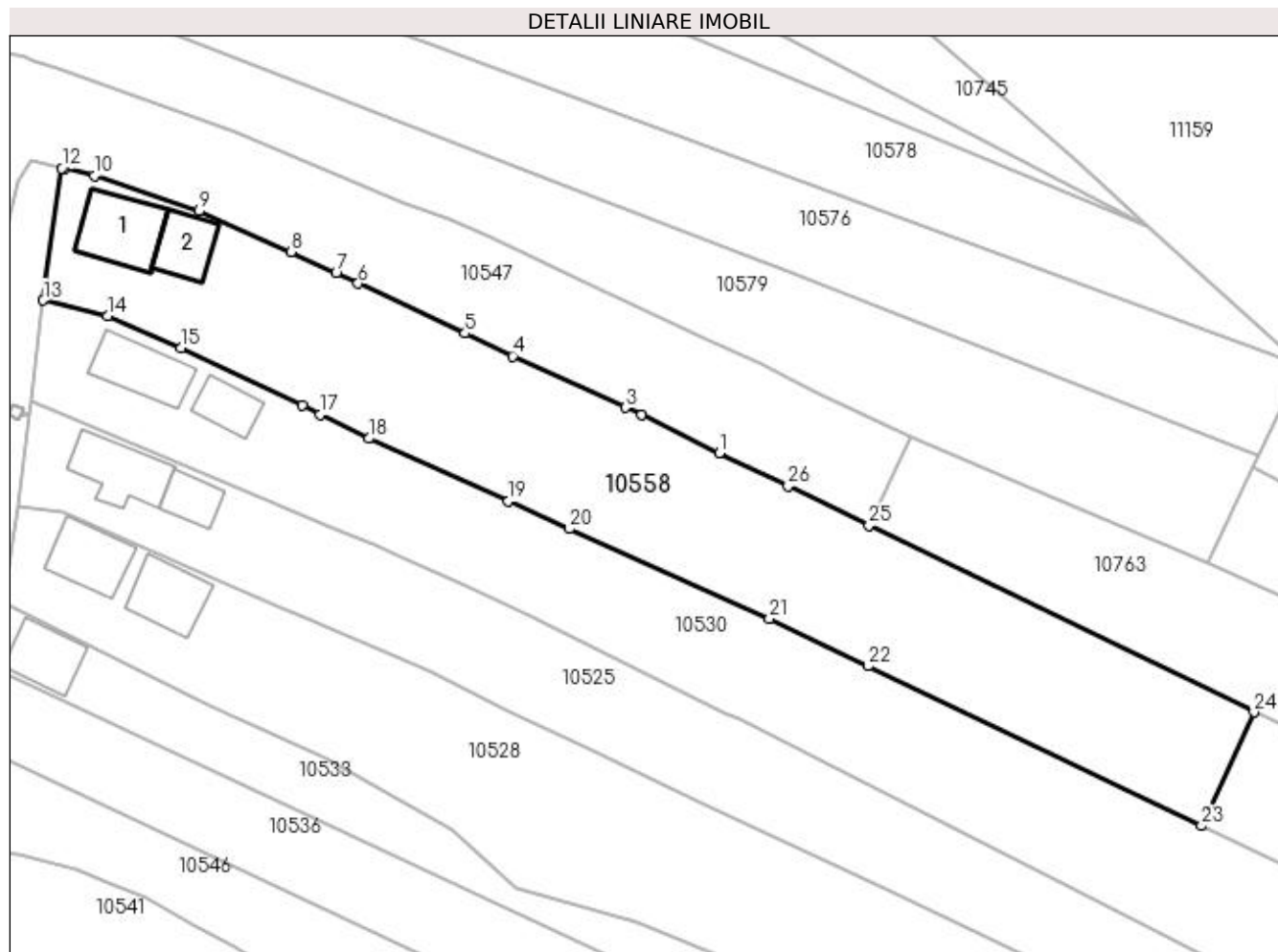
C. Partea III. SARCINI .

Inscrieri privind dezmembramintele dreptului de proprietate, drepturi reale de garanție și sarcini	Referințe
NU SUNT	

Anexa Nr. 1 La Partea I**Teren**

Nr cadastral	Suprafața (mp)*	Observații / Referințe
	1.700	Conform PUG aprobat prin HCL 15/2012, suprafata intravilan =1045 mp, suprafata extravilan = 655 mp

* Suprafața este determinată în planul de proiecție Stereo 70.

**Date referitoare la teren**

Crt	Categorie folosință	Intra vilan	Suprafața (mp)	Tarla	Parcelă	Nr. topo	Observații / Referințe
1	curți construcții	DA	400	221,221,193	102,102/1,53	-	
2	livada	DA	645	221,221,193	102,102/1,53	-	
3	livada	NU	655	221,221,193	102,102/1,53	-	

Date referitoare la construcții

Crt	Număr	Destinație construcție	Supraf. (mp)	Situație juridică	Observații / Referințe
A1.1		construcții de locuințe	53	Cu acte	Nr. niveluri:1; S. construita la sol:53 mp;
A1.2		construcții anexa	32	Cu acte	Nr. niveluri:1; S. construita la sol:32 mp;

Lungime Segmente

1) Valorile lungimilor segmentelor sunt obținute din proiecție în plan.

Punct început	X / Y	Punct sfârșit	X / Y	Lungime segment (** (m)
1	407.216,667 294.948,619	2	407.208,838 294.952,415	8.701

Punct început	X / Y	Punct sfârșit	X / Y	Lungime segment (** (m)
2	407.208,838 294.952,415	3	407.207,188 294.953,169	1.814

Punct început	X / Y	Punct sfârșit	X / Y	Lungime segment (** (m))
3	407.207,188 294.953,169	4	407.195,883 294.958,337	12.43
5	407.191,097 294.960,642	6	407.180,366 294.965,639	11.837
7	407.178,154 294.966,669	8	407.173,593 294.968,794	5.032
9	407.164,365 294.972,906	10	407.153,876 294.976,468	11.077
11	407.150,869 294.977,143	12	407.150,57 294.977,214	0.307
13	407.148,73 294.963,944	14	407.155,198 294.962,395	6.651
15	407.162,552 294.959,161	16	407.174,71 294.953,367	13.468
17	407.176,515 294.952,481	18	407.181,426 294.950,07	5.471
19	407.195,458 294.943,757	20	407.201,582 294.941,001	6.716
21	407.221,672 294.931,962	22	407.231,576 294.927,217	10.982
23	407.265,087 294.911,162	24	407.270,352 294.922,586	12.579
25	407.231,679 294.941,339	26	407.223,567 294.945,273	9.016

Punct început	X / Y	Punct sfârșit	X / Y	Lungime segment (** (m))
4	407.195,883 294.958,337	5	407.191,097 294.960,642	5.312
6	407.180,366 294.965,639	7	407.178,154 294.966,669	2.44
8	407.173,593 294.968,794	9	407.164,365 294.972,906	10.103
10	407.153,876 294.976,468	11	407.150,869 294.977,143	3.082
12	407.150,57 294.977,214	13	407.148,73 294.963,944	13.397
14	407.155,198 294.962,395	15	407.162,552 294.959,161	8.034
16	407.174,71 294.953,367	17	407.176,515 294.952,481	2.011
18	407.181,426 294.950,07	19	407.195,458 294.943,757	15.387
20	407.201,582 294.941,001	21	407.221,672 294.931,962	22.03
22	407.231,576 294.927,217	23	407.265,087 294.911,162	37.158
24	407.270,352 294.922,586	25	407.231,679 294.941,339	42.98
26	407.223,567 294.945,273	1	407.216,667 294.948,619	7.668

** Lungimile segmentelor sunt determinate în planul de proiecție Stereo 70 și sunt rotunjite la 1 milimetru.

*** Distanța dintre puncte este formată din segmente cumulate ce sunt mai mici decât valoarea 1 milimetru.

**DATE DESPRE IMOBILUL NR. 10559**

Oficiul de Cadastru și Publicitate Imobiliară DOLJ
Biroul de Cadastru și Publicitate Imobiliară Craiova

A. Partea I. Descrierea imobilului

TEREN Intravilan

Adresa: Loc. Bâzdâna, Nr. 62, Jud. Dolj, T221, P110

Nr. Crt	Nr cadastral Nr. topografic	Suprafața* (mp)	Observații / Referințe
A1	33217	708	Sector cadastral:42 Teren neimprijmit;

Construcții

Crt	Nr cadastral Nr. topografic	Adresa	Observații / Referințe
A1.1	33217-C1	Loc. Bâzdâna, Nr. 62, Jud. Dolj, T221, P110	Nr. niveluri:2; S. construita la sol:41 mp; S. construita desfasurata:82 mp; Casa de locuit cu suprafata construita desfasurata de 82mp ,construita in anul 1960, nr.niveluri 2.
A1.2		Loc. Bâzdâna, Nr. 62, Jud. Dolj, T221, P110	Nr. niveluri:1; S. construita la sol:34 mp;

B. Partea II. Proprietari și acte

Inscrieri privitoare la dreptul de proprietate și alte drepturi reale		Referințe
278890 / 13/12/2019		
Act Notarial nr. CONTRACT DE DONATIE AUT NR 1744, din 12/12/2019 emis de NOTAR PUBLIC Vladoianu Teodora;		
B1	Intabulare, drept de PROPRIETATE, dobandit prin Conventie, cota actuala 1/1, cota initiala 1/1 1) CIRJAN SORIN CRISTIAN	A1, A1.1
/		
Act Normativ nr. Legea 7, din 13/03/1996 emis de PARLAMENTUL ROMANIEI;		
B2	Intabulare, drept de PROPRIETATE, dobandit prin Lege, cota actuala 1/1, cota initiala 1/1 1) CÎRJAN MARIA 2) NĂSTASIE ELENA	A1.2

C. Partea III. SARCINI

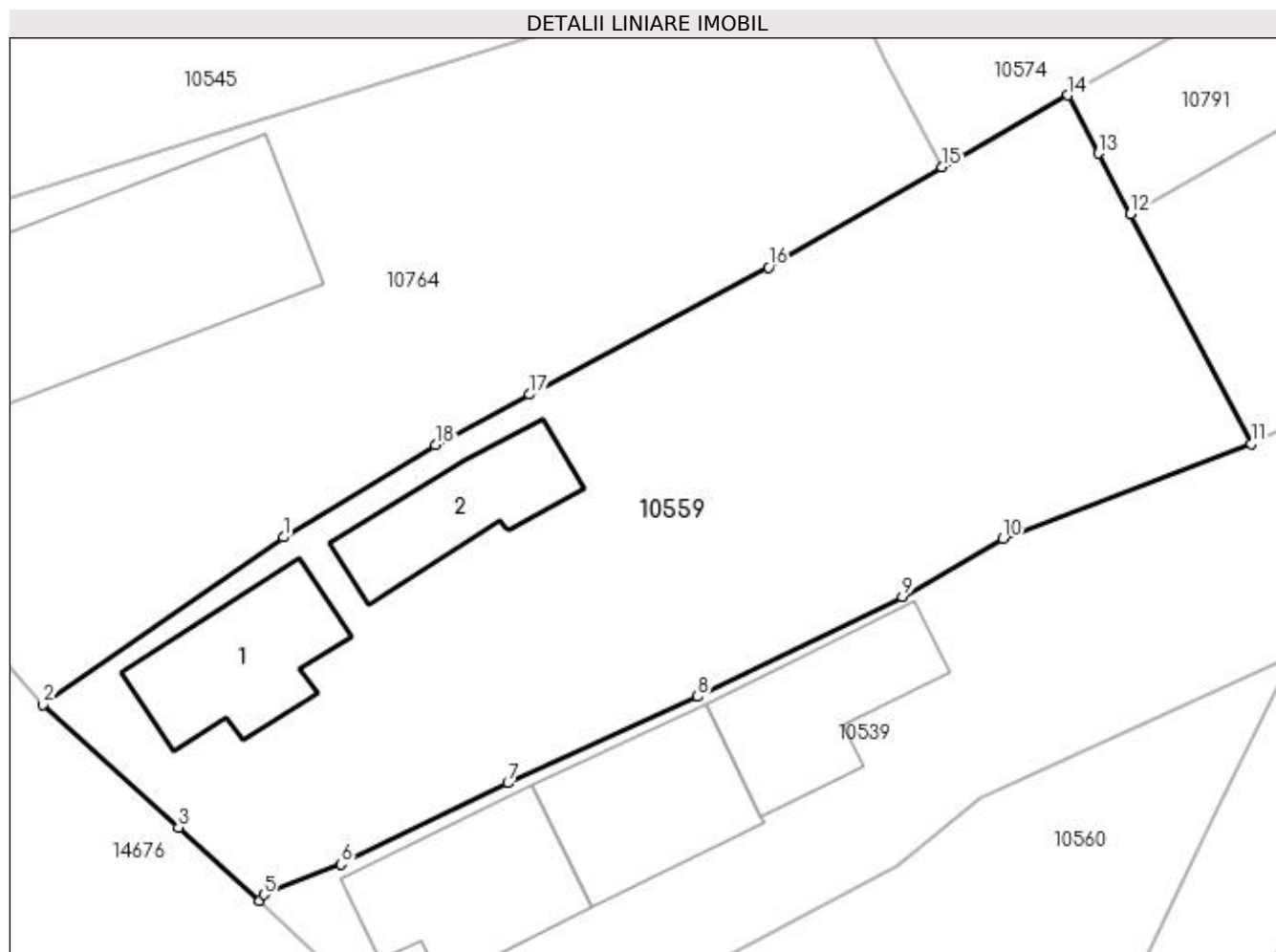
Inscrieri privind dezmembramintele dreptului de proprietate, drepturi reale de garanție și sarcini		Referințe
278890 / 13/12/2019		
Act Notarial nr. CONTRACT DE DONATIE AUT NR 1744, din 12/12/2019 emis de NOTAR PUBLIC Vladoianu Teodora;		
C1	Intabulare, drept de UZUFRUCT VIAGER, dobandit prin Conventie, cota actuala 1/1, cota initiala 1/1 1) CÎRJAN MARIA 2) NĂSTASIE ELENA	A1, A1.1

Anexa Nr. 1 La Partea I

Teren

Nr cadastral	Suprafața (mp)*	Observații / Referințe
33217	708	

* Suprafața este determinată în planul de proiecție Stereo 70.



Date referitoare la teren

Crt	Categorie folosință	Intra vilan	Suprafața (mp)	Tarla	Parcelă	Nr. topo	Observații / Referințe
1	curți constructii	DA	708	221	110	-	

Date referitoare la construcții

Crt	Număr	Destinație construcție	Supraf. (mp)	Situație juridică	Observații / Referințe
A1.1	33217-C1	construcții de locuințe	41	Cu acte	Nr. niveluri:2; S. construita la sol:41 mp; S. construita desfasurata:82 mp; Casa de locuit cu suprafata construita desfasurata de 82mp, construita in anul 1960, nr.niveluri 2.
A1.2		construcții anexa	34	Cu acte	Nr. niveluri:1; S. construita la sol:34 mp;

Lungime Segmente

1) Valorile lungimilor segmentelor sunt obținute din proiecție în plan.

Punct început	X / Y	Punct sfârșit	X / Y	Lungime segment (** (m)
1	407.081,046 295.012,992	2	407.070,774 295.005,852	12.51
2	407.070,774 295.005,852	3	407.076,551 295.000,602	7.806

Punct început	X / Y	Punct sfârșit	X / Y	Lungime segment (** (m)
3	407.076,551 295.000,602	4	407.080,019 294.997,484	4.664
4	407.080,019 294.997,484	5	407.080,193 294.997,734	0.305
5	407.080,193 294.997,734	6	407.083,499 294.999,03	3.551
6	407.083,499 294.999,03	7	407.090,618 295.002,495	7.917
7	407.090,618 295.002,495	8	407.098,714 295.006,188	8.899
8	407.098,714 295.006,188	9	407.107,469 295.010,44	9.733
9	407.107,469 295.010,44	10	407.111,762 295.012,939	4.967
10	407.111,762 295.012,939	11	407.122,355 295.016,964	11.332
11	407.122,355 295.016,964	12	407.117,195 295.026,78	11.09
12	407.117,195 295.026,78	13	407.115,834 295.029,369	2.925
13	407.115,834 295.029,369	14	407.114,531 295.031,847	2.8
14	407.114,531 295.031,847	15	407.109,163 295.028,775	6.185
15	407.109,163 295.028,775	16	407.101,758 295.024,5	8.55
16	407.101,758 295.024,5	17	407.091,555 295.019,08	11.553
17	407.091,555 295.019,08	18	407.087,523 295.016,927	4.571
18	407.087,523 295.016,927	1	407.081,046 295.012,992	7.579

** Lungimile segmentelor sunt determinate în planul de proiecție Stereo 70 și sunt rotunjite la 1 milimetru.

*** Distanța dintre puncte este formată din segmente cumulate ce sunt mai mici decât valoarea 1 milimetru.

**DATE DESPRE IMOBILUL NR. 10560**

Oficiul de Cadastru și Publicitate Imobiliară DOLJ
Biroul de Cadastru și Publicitate Imobiliară Craiova

A. Partea I. Descrierea imobilului

TEREN Intravilan

Adresa: Loc. Bâzdâna, Nr. 60, Jud. Dolj, T221, P108

Nr. Crt	Nr cadastral Nr. topografic	Suprafața* (mp)	Observații / Referințe
A1		451	Sector cadastral:42 Teren neimprejmut;

Construcții

Crt	Nr cadastral Nr. topografic	Adresa	Observații / Referințe
A1.2		Loc. Bâzdâna, Nr. 60, Jud. Dolj, T221, P108	Nr. niveluri:1; S. construita la sol:54 mp;

B. Partea II. Proprietari și acte

Inscrieri privitoare la dreptul de proprietate și alte drepturi reale		Referințe
/		
Act Administrativ nr. TDP 1600-59560, din 19/10/1999 emis de CJSDPAT DOLJ;		
B1	Intabulare, drept de PROPRIETATE, dobandit prin Reconstituire, cota actuala 1/1, cota initiala 1/1 1) PISTRULESCU ION, LIPSA CNP 2) PISTRULESCU NICOLAE, LIPSA CNP 3) PISTRULESCU MARIN, LIPSA CNP 4) PISTRULESCU ANGHEL, LIPSA CNP	A1
Act Normativ nr. Legea 7, din 13/03/1996 emis de PARLAMENTUL ROMANIEI;		
B2	Intabulare, drept de PROPRIETATE, dobandit prin Lege, cota actuala 1/1, cota initiala 1/1 1) PISTRULESCU ION, LIPSA CNP 2) PISTRULESCU NICOLAE, LIPSA CNP 3) PISTRULESCU MARIN, LIPSA CNP 4) PISTRULESCU ANGHEL, LIPSA CNP	A1.2

C. Partea III. SARCINI .

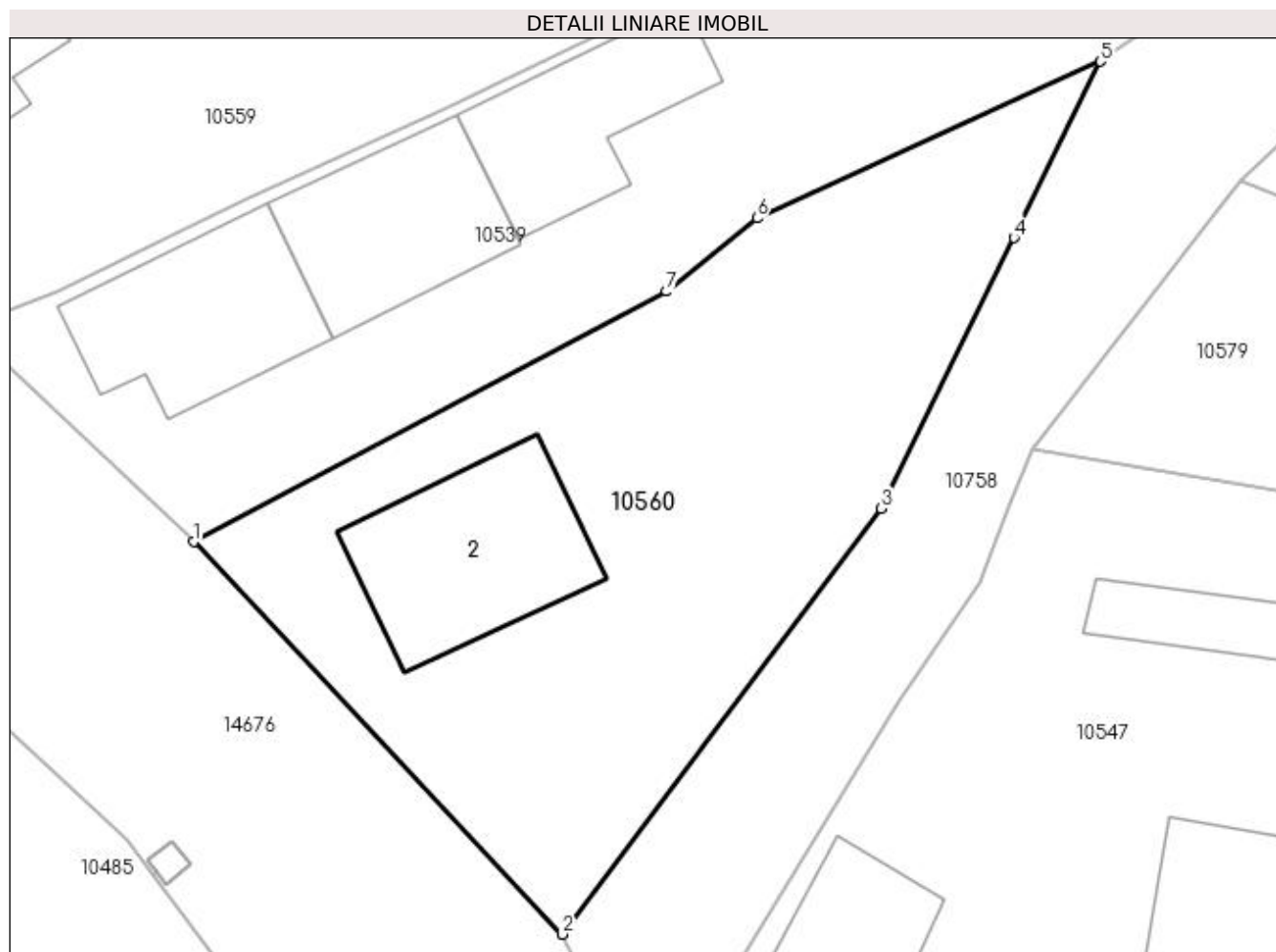
Inscrieri privind dezmembramintele dreptului de proprietate, drepturi reale de garanție și sarcini	Referințe
NU SUNT	

Anexa Nr. 1 La Partea I

Teren

Nr cadastral	Suprafața (mp)*	Observații / Referințe
	451	

* Suprafața este determinată în planul de proiecție Stereo 70.



Date referitoare la teren

Crt	Categorie folosință	Intra vilan	Suprafața (mp)	Tarla	Parcelă	Nr. topo	Observații / Referințe
1	curți constructii	DA	451	221	108	-	

Date referitoare la construcții

Crt	Număr	Destinație construcție	Supraf. (mp)	Situație juridică	Observații / Referințe
A1.2		construcții de locuințe	54	Cu acte	Nr. niveluri:1; S. construita la sol:54 mp;

Lungime Segmente

1) Valorile lungimilor segmentelor sunt obținute din proiecție în plan.

Punct început	X / Y	Punct sfârșit	X / Y	Lungime segment (** (m)
1	407.088,792 294.989,236	2	407.103,167 294.973,921	21.005
2	407.103,167 294.973,921	3	407.115,621 294.990,537	20.765
3	407.115,621 294.990,537	4	407.120,808 295.001,096	11.764
4	407.120,808 295.001,096	5	407.124,185 295.007,972	7.661

Punct început	X / Y	Punct sfârșit	X / Y	Lungime segment (** (m)
5	407.124,185 295.007,972	6	407.110,776 295.001,86	14.736
6	407.110,776 295.001,86	7	407.107,247 294.998,999	4.543
7	407.107,247 294.998,999	1	407.088,792 294.989,236	20.878

** Lungimile segmentelor sunt determinate în planul de proiecție Stereo 70 și sunt rotunjite la 1 milimetru.

*** Distanța dintre puncte este formată din segmente cumulate ce sunt mai mici decât valoarea 1 milimetru.

**DATE DESPRE IMOBILUL NR. 10561**

Oficiul de Cadastru și Publicitate Imobiliară DOLJ
Biroul de Cadastru și Publicitate Imobiliară Craiova

A. Partea I. Descrierea imobilului

TEREN Intravilan

Adresa: Loc. Bâzdâna, Nr. 71, Jud. Dolj, T221, P121

Nr. Crt	Nr cadastral Nr. topografic	Suprafața* (mp)	Observații / Referințe
A1		322	Sector cadastral:42 Teren neimprejmuit;

B. Partea II. Proprietari și acte

Inscrieri privitoare la dreptul de proprietate și alte drepturi reale	Referințe
/	
Act Administrativ nr. TDP 1359-44905, din 18/08/1998 emis de CJSDPAT DOLJ;	
B1	A1
Intabulare, drept de PROPRIETATE, dobândit prin Reconstituire, cota actuala 1/1, cota initiala 1/1 1) BÎZOI ILIE , LIPSA CNP	

C. Partea III. SARCINI .

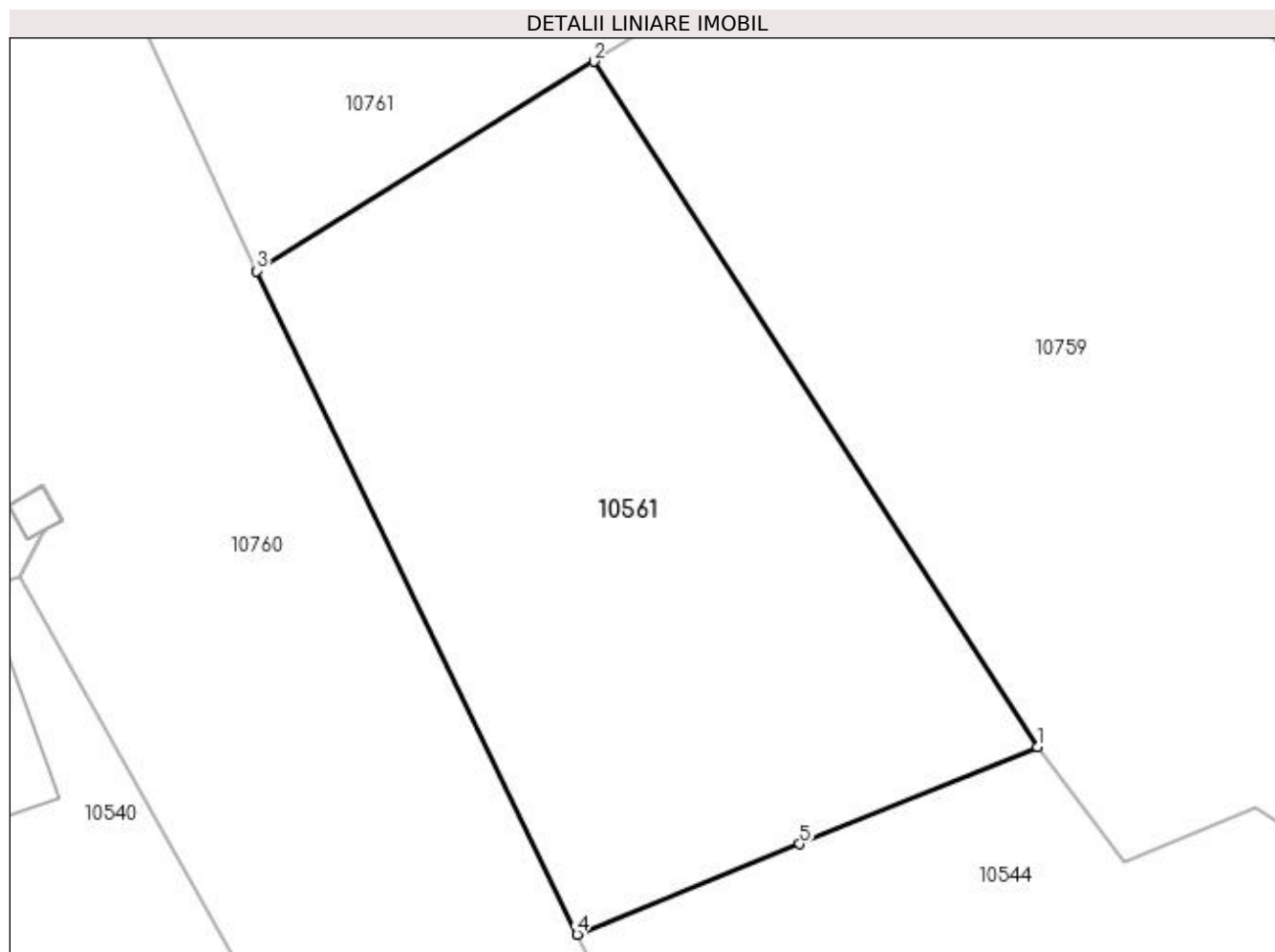
Inscrieri privind dezmembramintele dreptului de proprietate, drepturi reale de garanție și sarcini	Referințe
NU SUNT	

Anexa Nr. 1 La Partea I

Teren

Nr cadastral	Suprafața (mp)*	Observații / Referințe
	322	

* Suprafața este determinată în planul de proiecție Stereo 70.



Date referitoare la teren

Crt	Categorie folosință	Intra vilan	Suprafața (mp)	Tarla	Parcelă	Nr. topo	Observații / Referințe
1	arabil	DA	322	221	121	-	

Lungime Segmente

1) Valorile lungimilor segmentelor sunt obținute din proiecție în plan.

Punct început	X / Y	Punct sfârșit	X / Y	Lungime segment (** (m)
1	406.982,827 295.205,429	2	406.969,259 295.226,361	24.945
2	406.969,259 295.226,361	3	406.958,954 295.219,965	12.129
3	406.958,954 295.219,965	4	406.968,747 295.199,712	22.496
4	406.968,747 295.199,712	5	406.975,552 295.202,475	7.345
5	406.975,552 295.202,475	1	406.982,827 295.205,429	7.852

**** Lungimile segmentelor sunt determinate în planul de proiecție Stereo 70 și sunt rotunjite la 1 milimetru.**

***** Distanța dintre puncte este formată din segmente cumulate ce sunt mai mici decât valoarea 1 milimetru.**

**DATE DESPRE IMOBILUL NR. 10562**

Oficiul de Cadastru și Publicitate Imobiliară DOLJ
Biroul de Cadastru și Publicitate Imobiliară Craiova

A. Partea I. Descrierea imobilului

TEREN Necunoscut

Adresa: Loc. Bâzdâna, Nr. 6, Jud. Dolj, T221, P7,7/1

Nr. Crt	Nr cadastral Nr. topografic	Suprafața* (mp)	Observații / Referințe
A1		2.323	Sector cadastral:42 Teren neimprejmit;

Construcții

Crt	Nr cadastral Nr. topografic	Adresa	Observații / Referințe
A1.1		Loc. Bâzdâna, Nr. 6, Jud. Dolj, T221, P7, 7/1	Nr. niveluri:1; S. construita la sol:99 mp;
A1.2		Loc. Bâzdâna, Nr. 6, Jud. Dolj, T221, P7, 7/1	Nr. niveluri:1; S. construita la sol:41 mp;

B. Partea II. Proprietari și acte

Inscrieri privitoare la dreptul de proprietate și alte drepturi reale		Referințe
/		
Act Administrativ nr. TDP 1401/48574, din 26/08/1998 emis de CJSDPAT DOLJ;		
B1	Intabulare, drept de PROPRIETATE, dobandit prin Reconstituire, cota actuala 1/1, cota initiala 1/1 1) MITRICA ION, LIPSA CNP	A1
Act Normativ nr. Legea 7, din 13/03/1996 emis de PARLAMENTUL ROMANIEI;		
B2	Intabulare, drept de PROPRIETATE, dobandit prin Lege, cota actuala 1/1, cota initiala 1/1 1) MITRICA ION, LIPSA CNP	A1.1, A1.2

C. Partea III. SARCINI .

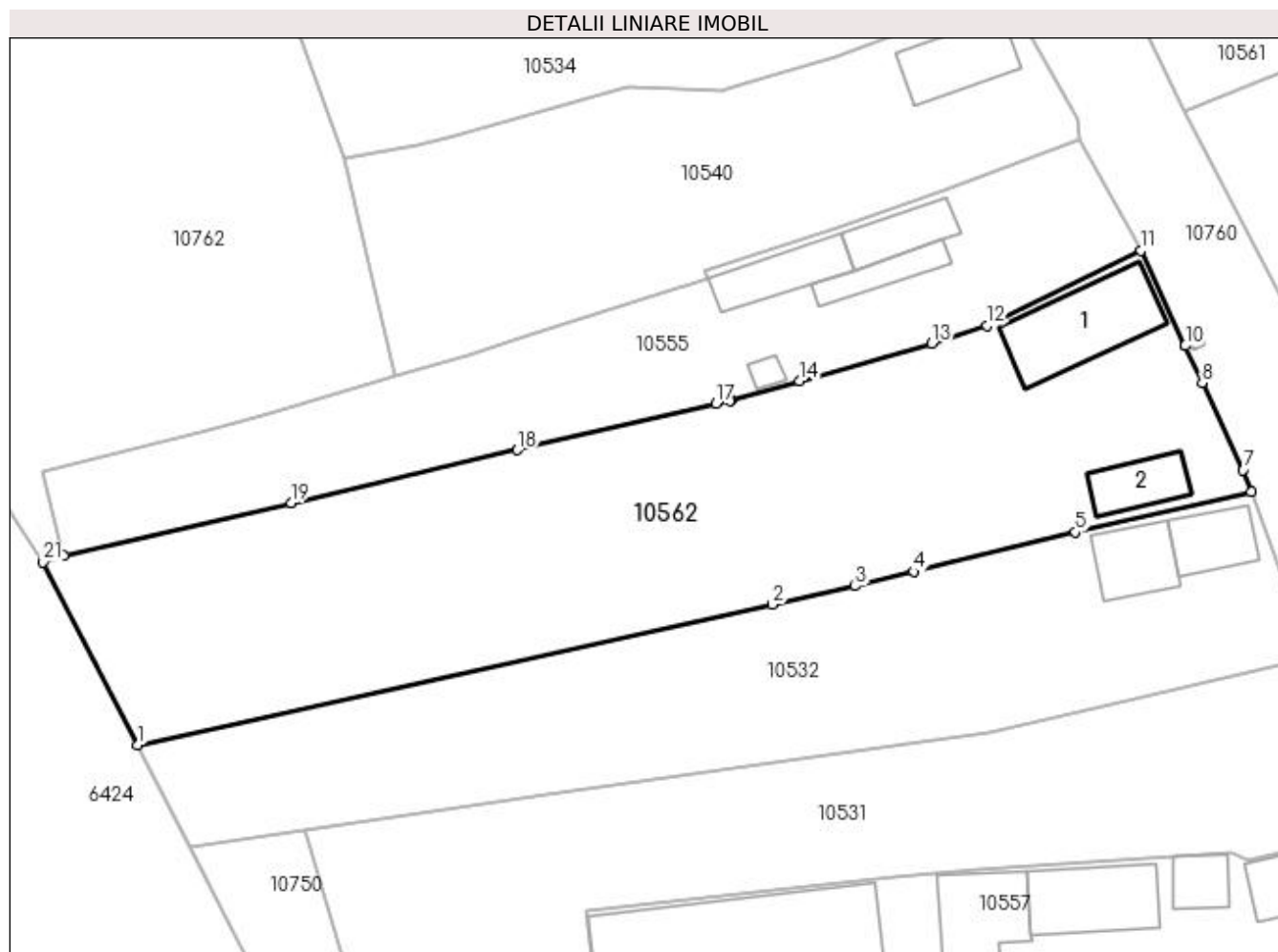
Inscrieri privind dezmembramintele dreptului de proprietate, drepturi reale de garanție și sarcini	Referințe
NU SUNT	

Anexa Nr. 1 La Partea I

Teren

Nr cadastral	Suprafața (mp)*	Observații / Referințe
	2.323	

* Suprafața este determinată în planul de proiecție Stereo 70.



Date referitoare la teren

Crt	Categorie folosință	Intravilan	Suprafața (mp)	Tarla	Parcelă	Nr. topo	Observații / Referințe
1	curți construcții	DA	1.000	221	7,7/1	-	
2	arabil	DA	748	221	7,7/1	-	
3	arabil	NU	575	221	7,7/1	-	

Date referitoare la construcții

Crt	Număr	Destinație construcție	Supraf. (mp)	Situație juridică	Observații / Referințe
A1.1		construcții de locuințe	99	Cu acte	Nr. niveluri:1; S. construita la sol:99 mp;
A1.2		construcții anexa	41	Cu acte	Nr. niveluri:1; S. construita la sol:41 mp;

Lungime Segmente

1) Valorile lungimilor segmentelor sunt obținute din proiecție în plan.

Punct început	X / Y	Punct sfârșit	X / Y	Lungime segment (** (m))
1	406.866,59 295.137,902	2	406.928,542 295.151,637	63.456

Punct început	X / Y	Punct sfârșit	X / Y	Lungime segment (** (m))
2	406.928,542 295.151,637	3	406.936,636 295.153,432	8.291

Punct început	X / Y	Punct sfârșit	X / Y	Lungime segment (** (m)
3	406.936,636 295.153,432	4	406.942,327 295.154,826	5.859
5	406.958,119 295.158,695	6	406.975,28 295.162,619	17.604
7	406.974,51 295.164,77	8	406.970,505 295.173,28	9.405
9	406.968,845 295.176,86	10	406.968,842 295.176,865	0.006
11	406.964,536 295.186,15	12	406.949,481 295.178,828	16.741
13	406.944,118 295.177,105	14	406.931,174 295.173,452	13.45
15	406.924,509 295.171,571	16	406.924,378 295.171,534	0.136
17	406.923,07 295.171,229	18	406.903,642 295.166,697	19.95
19	406.881,568 295.161,563	20	406.859,397 295.156,408	22.762
21	406.857,366 295.155,784	1	406.866,59 295.137,902	20.121

Punct început	X / Y	Punct sfârșit	X / Y	Lungime segment (** (m)
4	406.942,327 295.154,826	5	406.958,119 295.158,695	16.259
6	406.975,28 295.162,619	7	406.974,51 295.164,77	2.285
8	406.970,505 295.173,28	9	406.968,845 295.176,86	3.946
10	406.968,842 295.176,865	11	406.964,536 295.186,15	10.235
12	406.949,481 295.178,828	13	406.944,118 295.177,105	5.633
14	406.931,174 295.173,452	15	406.924,509 295.171,571	6.925
16	406.924,378 295.171,534	17	406.923,07 295.171,229	1.343
18	406.903,642 295.166,697	19	406.881,568 295.161,563	22.663
20	406.859,397 295.156,408	21	406.857,366 295.155,784	2.125

** Lungimile segmentelor sunt determinate în planul de proiecție Stereo 70 și sunt rotunjite la 1 milimetru.

*** Distanța dintre puncte este formată din segmente cumulate ce sunt mai mici decât valoarea 1 milimetru.

**DATE DESPRE IMOBILUL NR. 10563**

Oficiul de Cadastru și Publicitate Imobiliară DOLJ
Biroul de Cadastru și Publicitate Imobiliară Craiova

A. Partea I. Descrierea imobilului

TEREN Necunoscut

Adresa: Loc. Bâzdâna, Nr. FN, Jud. Dolj, T221, P69,69/2,69/1,25,69/3

Nr. Crt	Nr cadastral Nr. topografic	Suprafața* (mp)	Observații / Referințe
A1		3.600	Sector cadastral:42 Teren neimprijmit;

Construcții

Crt	Nr cadastral Nr. topografic	Adresa	Observații / Referințe
A1.1		Loc. Bâzdâna, Nr. FN, Jud. Dolj, T221, P69,69/2,69/1,25,69/3	Nr. niveluri:1; S. construita la sol:39 mp;
A1.2		Loc. Bâzdâna, Nr. FN, Jud. Dolj, T221, P69,69/2,69/1,25,69/3	Nr. niveluri:1; S. construita la sol:34 mp;

B. Partea II. Proprietari și acte

Inscrieri privitoare la dreptul de proprietate și alte drepturi reale		Referințe
/		
Act Administrativ nr. TDP 1397-44905, din 27/08/1998 emis de CJSDPAT DOLJ;		
B1	Intabulare, drept de PROPRIETATE, dobandit prin Reconstituire, cota actuala 1/1, cota initiala 1/1 1) CÎRCIUMARU ANDREI, LIPSA CNP	A1
Act Normativ nr. Legea 7, din 13/03/1996 emis de PARLAMENTUL ROMANIEI;		
B2	Intabulare, drept de PROPRIETATE, dobandit prin Lege, cota actuala 1/1, cota initiala 1/1 1) CÎRCIUMARU ANDREI, LIPSA CNP	A1.1, A1.2

C. Partea III. SARCINI .

Inscrieri privind dezmembramintele dreptului de proprietate, drepturi reale de garanție și sarcini	Referințe
NU SUNT	

Anexa Nr. 1 La Partea I

Teren

Nr cadastral	Suprafața (mp)*	Observații / Referințe
	3.600	

* Suprafața este determinată în planul de proiecție Stereo 70.

DETALII LINIARE IMOBIL



Date referitoare la teren

Crt	Categorie folosință	Intra vilan	Suprafața (mp)	Tarla	Parcelă	Nr. topo	Observații / Referințe
1	curți construcții	DA	424	221,221,221, 221,193	69,69/1,69/2, 69/3,25	-	
2	curți construcții	NU	76	221,221,221, 221,193	69,69/1,69/2, 69/3,25	-	
3	vie	NU	400	221,221,221, 221,193	69,69/1,69/2, 69/3,25	-	
4	livada	NU	500	221,221,221, 221,193	69,69/1,69/2, 69/3,25	-	
5	arabil	NU	2.200	221,221,221, 221,193	69,69/1,69/2, 69/3,25	-	

Date referitoare la construcții

Crt	Număr	Destinație construcție	Supraf. (mp)	Situație juridică	Observații / Referințe
A1.1		construcții de locuințe	39	Cu acte	Nr. niveluri:1; S. construită la sol:39 mp;
A1.2		construcții de locuințe	34	Cu acte	Nr. niveluri:1; S. construită la sol:34 mp;

Lungime Segmente

1) Valorile lungimilor segmentelor sunt obținute din proiecție în plan.

Punct început	X / Y	Punct sfârșit	X / Y	Lungime segment (** (m)
1	407.269,296 294.723,599	2	407.347,85 294.673,647	93.091
3	407.362,517 294.664,32	4	407.448,643 294.609,552	102.065
5	407.455,971 294.613,328	6	407.353,695 294.682,871	123.679
7	407.340,782 294.691,651	8	407.306,071 294.715,253	41.975
9	407.272,433 294.732,878	10	407.238,164 294.750,834	38.688
11	407.236,751 294.751,575	12	407.234,781 294.752,475	2.166
13	407.222,316 294.758,166	14	407.192,772 294.770,771	32.121
15	407.164,524 294.782,823	16	407.164,062 294.783,02	0.502
17	407.148,967 294.789,194	18	407.129,675 294.798,526	21.431
19	407.127,831 294.792,285	20	407.142,087 294.785,376	15.842
21	407.187,921 294.763,117	22	407.222,906 294.746,128	38.892
23	407.232,293 294.741,569	24	407.267,198 294.724,618	38.803

Punct început	X / Y	Punct sfârșit	X / Y	Lungime segment (** (m)
2	407.347,85 294.673,647	3	407.362,517 294.664,32	17.381
4	407.448,643 294.609,552	5	407.455,971 294.613,328	8.244
6	407.353,695 294.682,871	7	407.340,782 294.691,651	15.615
8	407.306,071 294.715,253	9	407.272,433 294.732,878	37.976
10	407.238,164 294.750,834	11	407.236,751 294.751,575	1.596
12	407.234,781 294.752,475	13	407.222,316 294.758,166	13.703
14	407.192,772 294.770,771	15	407.164,524 294.782,823	30.712
16	407.164,062 294.783,02	17	407.148,967 294.789,194	16.309
18	407.129,675 294.798,526	19	407.127,831 294.792,285	6.508
20	407.142,087 294.785,376	21	407.187,921 294.763,117	50.953
22	407.222,906 294.746,128	23	407.232,293 294.741,569	10.436
24	407.267,198 294.724,618	1	407.269,296 294.723,599	2.332

** Lungimile segmentelor sunt determinate în planul de proiecție Stereo 70 și sunt rotunjite la 1 milimetru.

*** Distanța dintre puncte este formată din segmente cumulate ce sunt mai mici decât valoarea 1 milimetru.

**DATE DESPRE IMOBILUL NR. 10564**

Oficiul de Cadastru și Publicitate Imobiliară DOLJ
Biroul de Cadastru și Publicitate Imobiliară Craiova

A. Partea I. Descrierea imobilului

TEREN Necunoscut

Adresa: Loc. Bâzdâna, Nr. FN, Jud. Dolj, T221, P60,60/1,60/2,17

Nr. Crt	Nr cadastral Nr. topografic	Suprafața* (mp)	Observații / Referințe
A1		2.100	Sector cadastral:42 Teren neimprejmuit;

B. Partea II. Proprietari și acte

Inscrieri privitoare la dreptul de proprietate și alte drepturi reale	Referințe
/	
Act Administrativ nr. TDP 1396-44905, din 08/09/1998 emis de CJSDPAT DOLJ;	
B1	A1
Intabulare, drept de PROPRIETATE, dobandit prin Reconstituire, cota actuala 1/1, cota initiala 1/1 1) BIZOI DUMITRA, LIPSA CNP	

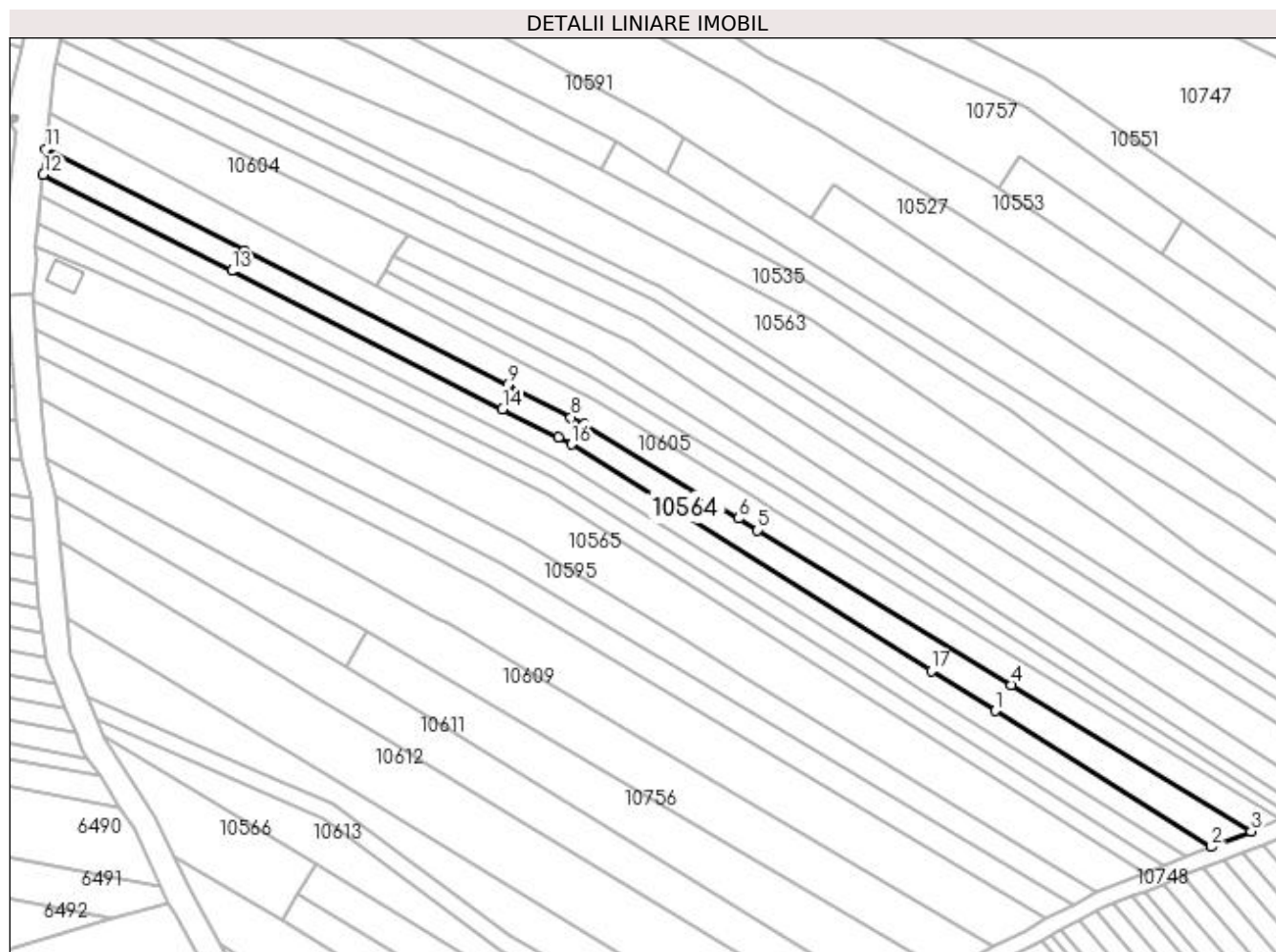
C. Partea III. SARCINI .

Inscrieri privind dezmembramintele dreptului de proprietate, drepturi reale de garanție și sarcini	Referințe
NU SUNT	

Anexa Nr. 1 La Partea I**Teren**

Nr cadastral	Suprafața (mp)*	Observații / Referințe
	2.100	

* Suprafața este determinată în planul de proiecție Stereo 70.

**Date referitoare la teren**

Crt	Categorie folosință	Intra vilan	Suprafața (mp)	Tarla	Parcelă	Nr. topo	Observații / Referințe
1	curti constructii	DA	278	221,221,221,193	60,60/1,60/2,17	-	
2	curti constructii	NU	22	221,221,221,193	60,60/1,60/2,17	-	
3	livada	NU	500	221,221,221,193	60,60/1,60/2,17	-	
4	arabil	NU	1.300	221,221,221,193	60,60/1,60/2,17	-	

Lungime Segmente

1) Valorile lungimilor segmentelor sunt obținute din proiecție în plan.

Punct început	X / Y	Punct sfârșit	X / Y	Lungime segment (** (m)
1	407.350,026 294.621,558	2	407.401,993 294.588,872	61.392
2	407.401,993 294.588,872	3	407.411,499 294.592,639	10.225

Punct început	X / Y	Punct sfârșit	X / Y	Lungime segment (** (m)
3	407.411,499 294.592,639	4	407.353,943 294.627,74	67.415
4	407.353,943 294.627,74	5	407.293,031 294.664,889	71.346
5	407.293,031 294.664,889	6	407.288,418 294.667,702	5.403
6	407.288,418 294.667,702	7	407.251,234 294.690,38	43.554
7	407.251,234 294.690,38	8	407.248,156 294.691,952	3.456
8	407.248,156 294.691,952	9	407.232,939 294.699,727	17.088
9	407.232,939 294.699,727	10	407.169,836 294.731,967	70.862
10	407.169,836 294.731,967	11	407.122,068 294.756,372	53.641
11	407.122,068 294.756,372	12	407.121,447 294.750,219	6.184
12	407.121,447 294.750,219	13	407.166,761 294.727,114	50.865
13	407.166,761 294.727,114	14	407.231,756 294.693,973	72.957
14	407.231,756 294.693,973	15	407.245,119 294.687,16	15.0
15	407.245,119 294.687,16	16	407.248,327 294.685,524	3.601
16	407.248,327 294.685,524	17	407.334,713 294.631,189	102.053
17	407.334,713 294.631,189	1	407.350,026 294.621,558	18.09

** Lungimile segmentelor sunt determinate în planul de proiecție Stereo 70 și sunt rotunjite la 1 milimetru.

*** Distanța dintre puncte este formată din segmente cumulate ce sunt mai mici decât valoarea 1 milimetru.

**DATE DESPRE IMOBILUL NR. 10565**

Oficiul de Cadastru și Publicitate Imobiliară DOLJ
Biroul de Cadastru și Publicitate Imobiliară Craiova

A. Partea I. Descrierea imobilului

TEREN Necunoscut

Adresa: Loc. Bâzdâna, Nr. FN, Jud. Dolj, T221,193 P57,57/1,57/2,14

Nr. Crt	Nr cadastral Nr. topografic	Suprafața* (mp)	Observații / Referințe
A1		3.500	Sector cadastral:42 Teren neimprejmit;

Construcții

Crt	Nr cadastral Nr. topografic	Adresa	Observații / Referințe
A1.1		Loc. Bâzdâna, Nr. FN, Jud. Dolj, T221, 193 P57,57/1,57/2,14	Nr. niveluri:1; S. construita la sol:39 mp;

B. Partea II. Proprietari și acte

Inscrieri privitoare la dreptul de proprietate și alte drepturi reale		Referințe
/		
Act Administrativ nr. TDP 1388-44905, din 04/09/1998 emis de CJSDPAT DOLJ;		
B1	Intabulare, drept de PROPRIETATE, dobandit prin Reconstituire, cota actuala 1/1, cota initiala 1/1 1) BOBOSCA ION , LIPSA CNP	A1
Act Normativ nr. Legea 7, din 13/03/1996 emis de PARLAMENTUL ROMANIEI;		
B2	Intabulare, drept de PROPRIETATE, dobandit prin Lege, cota actuala 1/1, cota initiala 1/1 1) BOBOSCA ION , LIPSA CNP	A1.1

C. Partea III. SARCINI .

Inscrieri privind dezmembramintele dreptului de proprietate, drepturi reale de garanție și sarcini	Referințe
NU SUNT	

Anexa Nr. 1 La Partea I**Teren**

Nr cadastral	Suprafața (mp)*	Observații / Referințe
	3.500	

* Suprafața este determinată în planul de proiecție Stereo 70.

DETALII LINIARE IMOBIL**Date referitoare la teren**

Crt	Categorie folosință	Intra vilan	Suprafața (mp)	Tarla	Parcelă	Nr. topo	Observații / Referințe
1	curți construcții	DA	500	221,221,221,193	57;57/1;57/2;14	-	
2	livada	NU	800	221,221,221,193	57;57/1;57/2;14	-	
3	arabil	NU	2.200	221,221,221,193	57;57/1;57/2;14	-	

Date referitoare la construcții

Crt	Număr	Destinație construcție	Supraf. (mp)	Situație juridică	Observații / Referințe
A1.1		construcții de locuințe	39	Cu acte	Nr. niveluri:1; S. construita la sol:39 mp;

Lungime Segmente

1) Valorile lungimilor segmentelor sunt obținute din proiecție în plan.

Punct început	X / Y	Punct sfârșit	X / Y	Lungime segment (** (m)
1	407.374,263 294.577,882	2	407.385,815 294.582,46	12.426
2	407.385,815 294.582,46	3	407.296,249 294.639,158	106.003

Punct început	X / Y	Punct sfârșit	X / Y	Lungime segment (** (m)
3	407.296,249 294.639,158	4	407.242,217 294.673,361	63.948
4	407.242,217 294.673,361	5	407.218,057 294.685,6	27.083
5	407.218,057 294.685,6	6	407.159,968 294.715,026	65.117
6	407.159,968 294.715,026	7	407.158,604 294.715,717	1.529
7	407.158,604 294.715,717	8	407.131,448 294.727,852	29.744
8	407.131,448 294.727,852	9	407.119,691 294.732,813	12.761
9	407.119,691 294.732,813	10	407.119,768 294.729,931	2.883
10	407.119,768 294.729,931	11	407.118,934 294.721,729	8.244
11	407.118,934 294.721,729	12	407.119,067 294.719,928	1.806
12	407.119,067 294.719,928	13	407.153,364 294.704,605	37.564
13	407.153,364 294.704,605	14	407.154,189 294.704,237	0.903
14	407.154,189 294.704,237	15	407.164,508 294.698,989	11.577
15	407.164,508 294.698,989	16	407.210,55 294.675,576	51.653
16	407.210,55 294.675,576	17	407.211,423 294.675,132	0.979
17	407.211,423 294.675,132	18	407.235,517 294.662,881	27.03
18	407.235,517 294.662,881	19	407.272,874 294.639,995	43.81
19	407.272,874 294.639,995	20	407.290,094 294.629,446	20.194
20	407.290,094 294.629,446	1	407.374,263 294.577,882	98.708

** Lungimile segmentelor sunt determinate în planul de proiecție Stereo 70 și sunt rotunjite la 1 milimetru.

*** Distanța dintre puncte este formată din segmente cumulate ce sunt mai mici decât valoarea 1 milimetru.

**DATE DESPRE IMOBILUL NR. 10566**

Oficiul de Cadastru și Publicitate Imobiliară DOLJ
Biroul de Cadastru și Publicitate Imobiliară Craiova

A. Partea I. Descrierea imobilului

TEREN Extravilan

Adresa: Jud. Dolj, T221, P122

Nr. Crt	Nr cadastral Nr. topografic	Suprafața* (mp)	Observații / Referințe
A1		700	Sector cadastral:42 Teren neimprejmuit;

B. Partea II. Proprietari și acte

Inscrieri privitoare la dreptul de proprietate și alte drepturi reale	Referințe
/	
Act Administrativ nr. TDP 1584-59560, din 14/10/1999 emis de CJSDPAT DOLJ;	
B1	A1
Intabulare, drept de PROPRIETATE, dobândit prin Reconstituire, cota actuala 1/1, cota initiala 1/1 1) BURDULEA IOANA , LIPSA CNP	

C. Partea III. SARCINI .

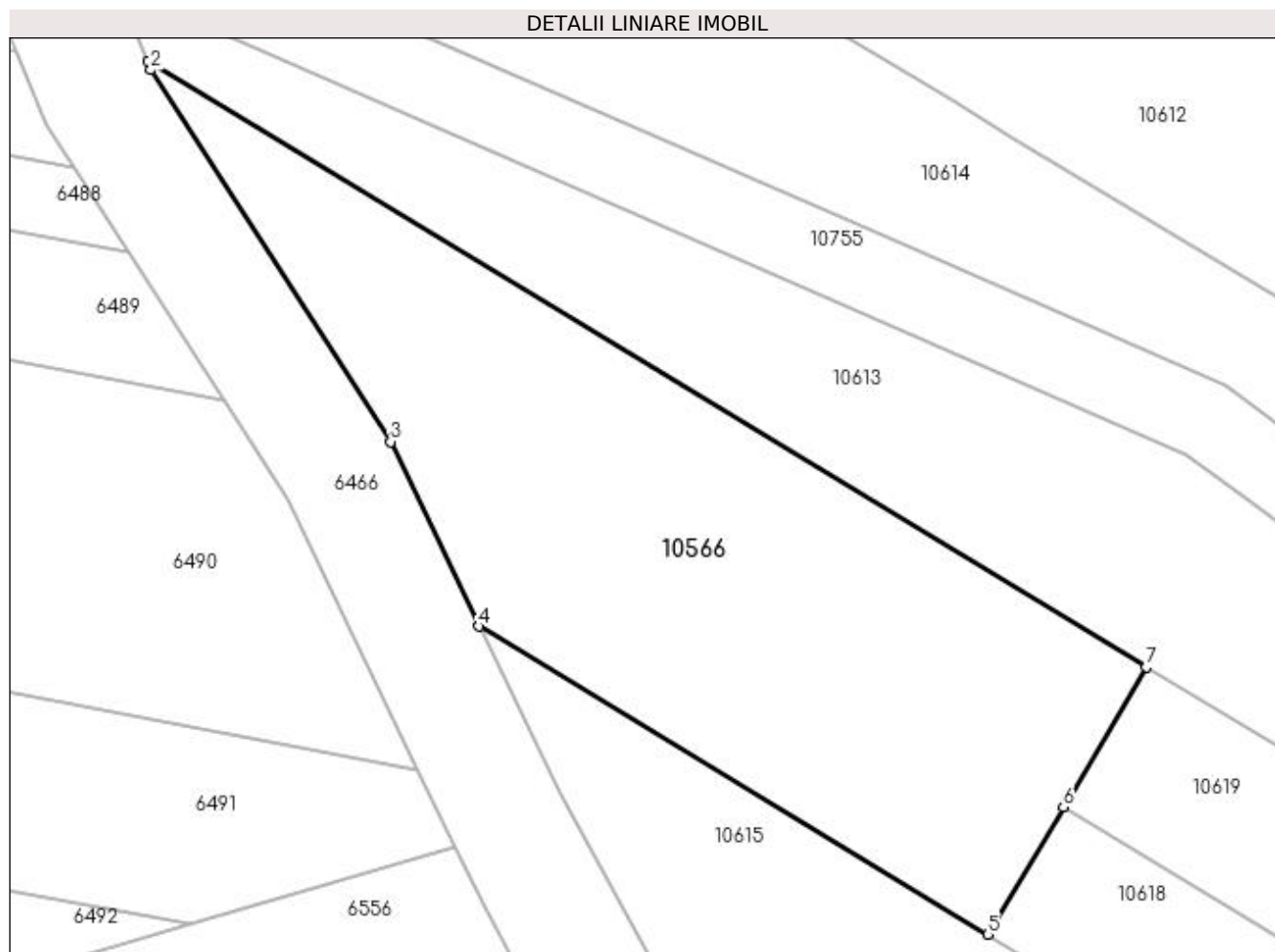
Inscrieri privind dezmembramintele dreptului de proprietate, drepturi reale de garanție și sarcini	Referințe
NU SUNT	

Anexa Nr. 1 La Partea I

Teren

Nr cadastral	Suprafața (mp)*	Observații / Referințe
	700	

* Suprafața este determinată în planul de proiecție Stereo 70.



Date referitoare la teren

Crt	Categorie folosință	Intra vilan	Suprafața (mp)	Tarla	Parcelă	Nr. topo	Observații / Referințe
1	arabil	NU	700	221	122	-	

Lungime Segmente

1) Valorile lungimilor segmentelor sunt obținute din proiecție în plan.

Punct început	X / Y	Punct sfârșit	X / Y	Lungime segment (** (m)
1	407.135,985 294.615,602	2	407.136,163 294.615,17	0.467
2	407.136,163 294.615,17	3	407.148,385 294.596,208	22.56
3	407.148,385 294.596,208	4	407.152,904 294.586,799	10.438
4	407.152,904 294.586,799	5	407.178,844 294.571,087	30.327
5	407.178,844 294.571,087	6	407.182,712 294.577,591	7.567

Punct început	X / Y	Punct sfârșit	X / Y	Lungime segment (** (m)
6	407.182,712 294.577,591	7	407.186,956 294.584,728	8.304
7	407.186,956 294.584,728	1	407.135,985 294.615,602	59.592

** Lungimile segmentelor sunt determinate în planul de proiecție Stereo 70 și sunt rotunjite la 1 milimetru.

*** Distanța dintre puncte este formată din segmente cumulate ce sunt mai mici decât valoarea 1 milimetru.

**DATE DESPRE IMOBILUL NR. 10567**

Oficiul de Cadastru și Publicitate Imobiliară DOLJ
Biroul de Cadastru și Publicitate Imobiliară Craiova

A. Partea I. Descrierea imobilului

TEREN Necunoscut

Adresa: Loc. Bâzdâna, Nr. FN, Jud. Dolj, T193, P23,67/1,67

Nr. Crt	Nr cadastral Nr. topografic	Suprafața* (mp)	Observații / Referințe
A1		2.000	Sector cadastral:42 Teren neimprejmuit;

B. Partea II. Proprietari și acte

Inscrieri privitoare la dreptul de proprietate și alte drepturi reale	Referințe
/	
Act Administrativ nr. TDP 1316-44905, din 31/07/1998 emis de CJSDPAT DOLJ;	
B1	A1
Intabulare, drept de PROPRIETATE, dobândit prin Reconstituire, cota actuala 1/1, cota initiala 1/1 1) MIREA CONSTANȚA, LIPSA CNP	

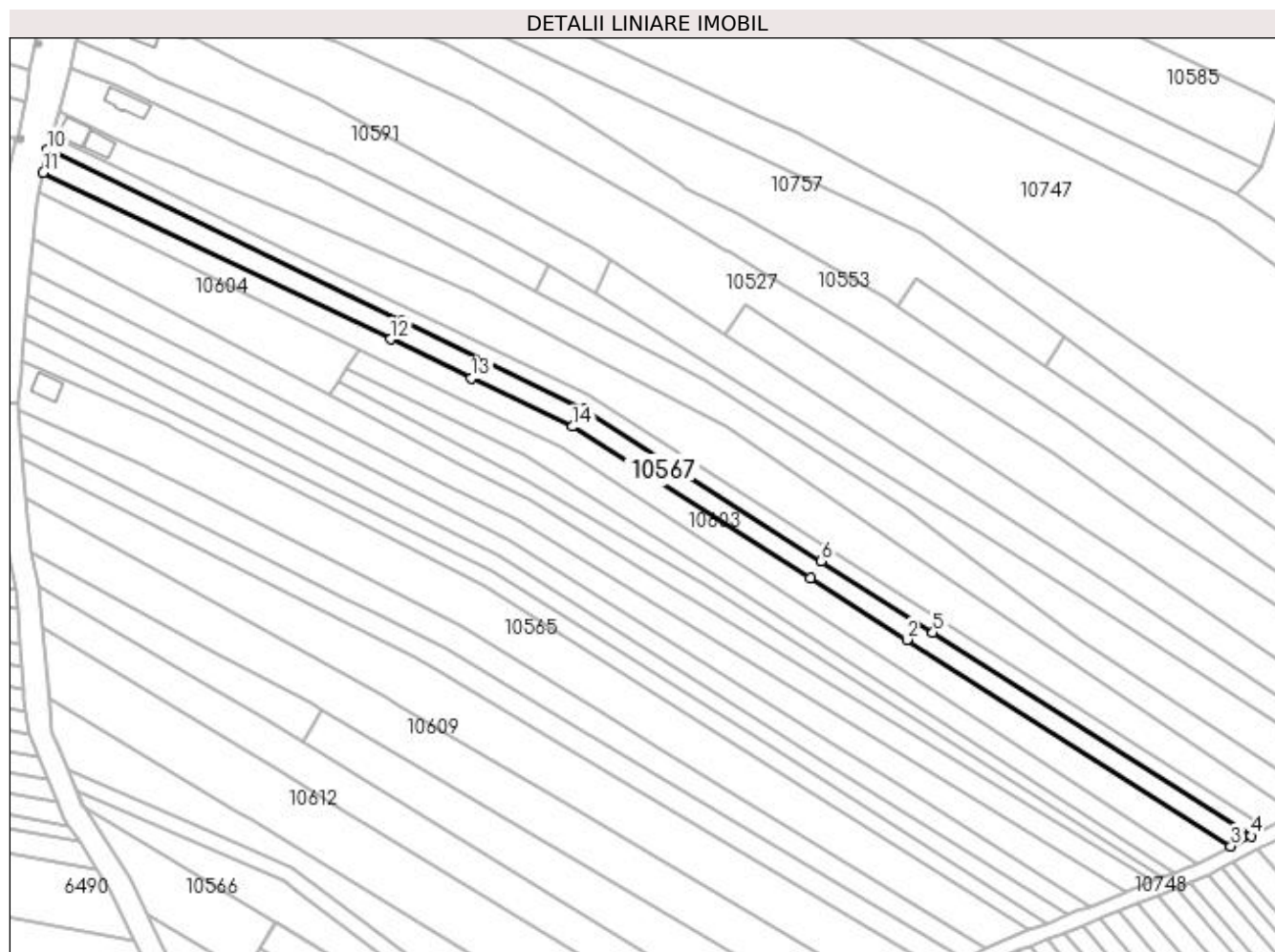
C. Partea III. SARCINI .

Inscrieri privind dezmembramintele dreptului de proprietate, drepturi reale de garanție și sarcini	Referințe
NU SUNT	

Teren

Nr cadastral	Suprafața (mp)*	Observații / Referințe
	2.000	

* Suprafața este determinată în planul de proiecție Stereo 70.



Date referitoare la teren

Crt	Categorie folosință	Intravilan	Suprafața (mp)	Tarla	Parcelă	Nr. topo	Observații / Referințe
1	arabil	NU	1.400	221,221,193	67,67/1,23	-	
2	livada	DA	343	221,221,193	67,67/1,23	-	
3	livada	NU	257	221,221,193	67,67/1,23	-	

Lungime Segmente

1) Valorile lungimilor segmentelor sunt obținute din proiecție în plan.

Punct început	X / Y	Punct sfârșit	X / Y	Lungime segment (** (m)
1	407.328,079 294.675,405	2	407.353,571 294.659,164	30.226
2	407.353,571 294.659,164	3	407.439,135 294.604,652	101.453
3	407.439,135 294.604,652	4	407.444,428 294.607,38	5.955
4	407.444,428 294.607,38	5	407.360,46 294.661,074	99.668

Punct început	X / Y	Punct sfârșit	X / Y	Lungime segment (** (m)
5	407.360,46 294.661,074	6	407.330,954 294.679,941	35.022
6	407.330,954 294.679,941	7	407.268,274 294.720,022	74.399
7	407.268,274 294.720,022	8	407.220,894 294.742,953	52.637
8	407.220,894 294.742,953	9	407.220,344 294.743,219	0.611
9	407.220,344 294.743,219	10	407.126,83 294.788,476	103.89
10	407.126,83 294.788,476	11	407.125,555 294.782,407	6.201
11	407.125,555 294.782,407	12	407.217,299 294.738,414	101.746
12	407.217,299 294.738,414	13	407.238,633 294.728,184	23.66
13	407.238,633 294.728,184	14	407.265,333 294.715,381	29.611
14	407.265,333 294.715,381	1	407.328,079 294.675,405	74.399

** Lungimile segmentelor sunt determinate în planul de proiecție Stereo 70 și sunt rotunjite la 1 milimetru.

*** Distanța dintre puncte este formată din segmente cumulate ce sunt mai mici decât valoarea 1 milimetru.

**DATE DESPRE IMOBILUL NR. 10568**

Oficiul de Cadastru și Publicitate Imobiliară DOLJ
Biroul de Cadastru și Publicitate Imobiliară Craiova

A. Partea I. Descrierea imobilului

TEREN Necunoscut

Nr. CF vechi:171
Nr. cadastral vechi:259

Adresa: Loc. Bâzdâna, Nr. FN, Jud. Dolj, T221, P22

Nr. Crt	Nr cadastral Nr. topografic	Suprafața* (mp)	Observații / Referințe
A1	33312	1.400	Sector cadastral:42 Teren neimprejmuit;

B. Partea II. Proprietari și acte

Inscrieri privitoare la dreptul de proprietate și alte drepturi reale		Referințe
50867 / 17/08/2007		
Act Notarial nr. aut 1999, din 01/01/2007 emis de NP Dragusin DF;		
B1	Intabulare, drept de PROPRIETATE, dobandit prin Conventie, cota actuala 1/1, cota initiala 1/1 1) RASCOL DUMITRU DAVID, LIPSA CNP 2) RASCOL LUMINITA, LIPSA CNP	A1

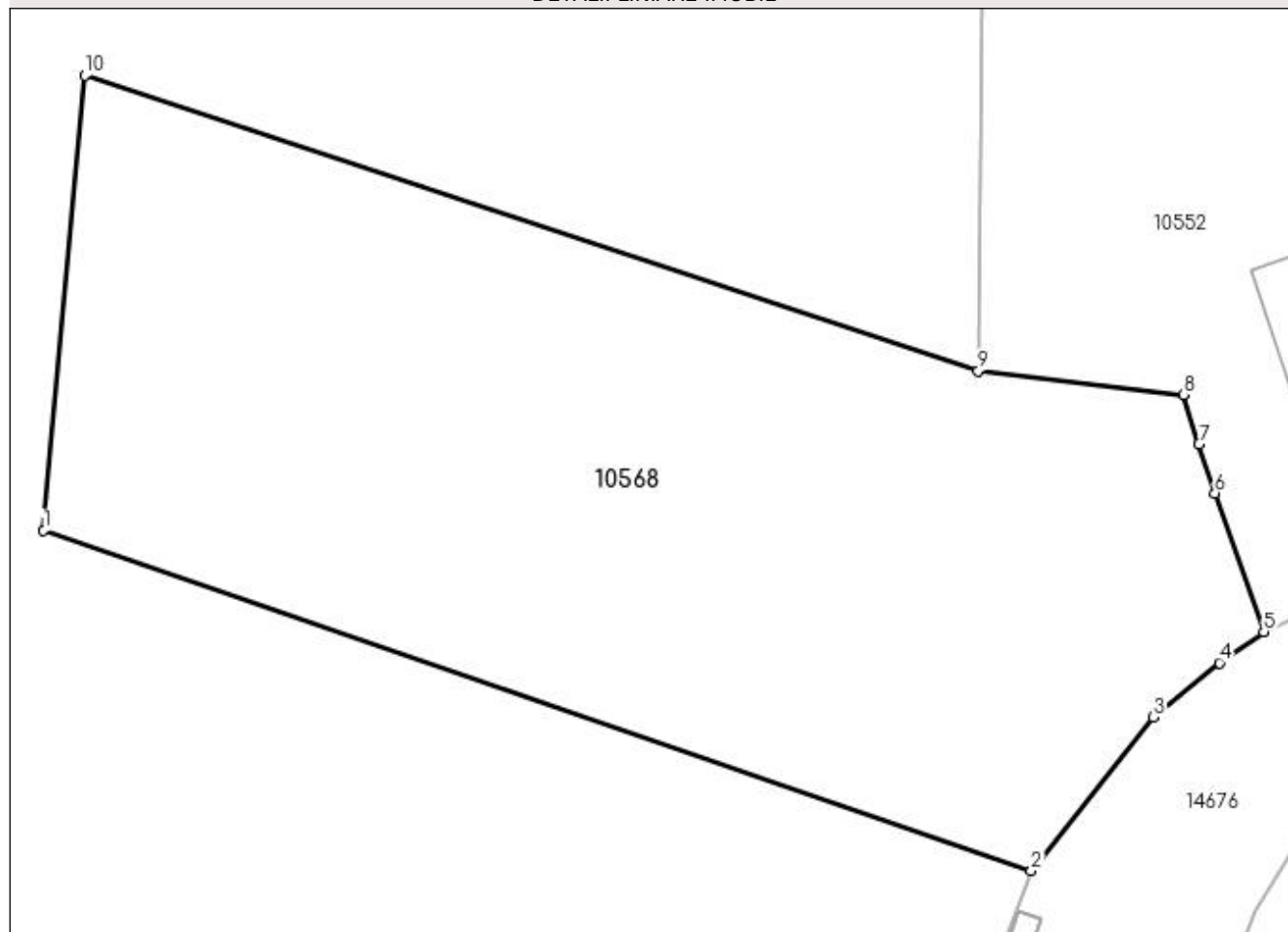
C. Partea III. SARCINI .

Inscrieri privind dezmembramintele dreptului de proprietate, drepturi reale de garanție și sarcini	Referințe
NU SUNT	

Anexa Nr. 1 La Partea I**Teren**

Nr cadastral	Suprafața (mp)*	Observații / Referințe
33312	1.400	

* Suprafața este determinată în planul de proiecție Stereo 70.

DETALII LINIARE IMOBIL**Date referitoare la teren**

Crt	Categorie folosință	Intravilan	Suprafața (mp)	Tarla	Parcelă	Nr. topo	Observații / Referințe
1	arabil	DA	671	221	22	-	
2	arabil	NU	729	221	22	-	

Lungime Segmente

1) Valorile lungimilor segmentelor sunt obținute din proiecție în plan.

Punct început	X / Y	Punct sfârșit	X / Y	Lungime segment (** (m)
1	406.720,937 294.959,219	2	406.771,654 294.941,752	53.641
2	406.771,654 294.941,752	3	406.777,933 294.949,632	10.076
3	406.777,933 294.949,632	4	406.781,326 294.952,422	4.393
4	406.781,326 294.952,422	5	406.783,598 294.954,026	2.781

Punct început	X / Y	Punct sfârșit	X / Y	Lungime segment (** (m)
5	406.783,598 294.954,026	6	406.781,091 294.961,135	7.538
6	406.781,091 294.961,135	7	406.780,268 294.963,654	2.65
7	406.780,268 294.963,654	8	406.779,476 294.966,193	2.66
8	406.779,476 294.966,193	9	406.768,934 294.967,401	10.611
9	406.768,934 294.967,401	10	406.723,07 294.982,563	48.305
10	406.723,07 294.982,563	1	406.720,937 294.959,219	23.441

** Lungimile segmentelor sunt determinate în planul de proiecție Stereo 70 și sunt rotunjite la 1 milimetru.

*** Distanța dintre puncte este formată din segmente cumulate ce sunt mai mici decât valoarea 1 milimetru.

**DATE DESPRE IMOBILUL NR. 10569**

Oficiul de Cadastru și Publicitate Imobiliară DOLJ
Biroul de Cadastru și Publicitate Imobiliară Craiova

A. Partea I. Descrierea imobilului

TEREN Necunoscut

Adresa: Loc. Bâzdâna, Jud. Dolj, T193, P129/1,12,129

Nr. Crt	Nr cadastral Nr. topografic	Suprafața* (mp)	Observații / Referințe
A1		1.700	Sector cadastral:42 Teren neimprejmuit;

B. Partea II. Proprietari și acte

Inscrieri privitoare la dreptul de proprietate și alte drepturi reale	Referințe
/	
Act Administrativ nr. TDP 1357-44905, din 18/08/1998 emis de CJSDPAT DOLJ;	
B1	A1
Intabulare, drept de PROPRIETATE, dobândit prin Reconstituire, cota actuala 1/1, cota initiala 1/1 1) MORARU MARIN, LIPSA CNP	

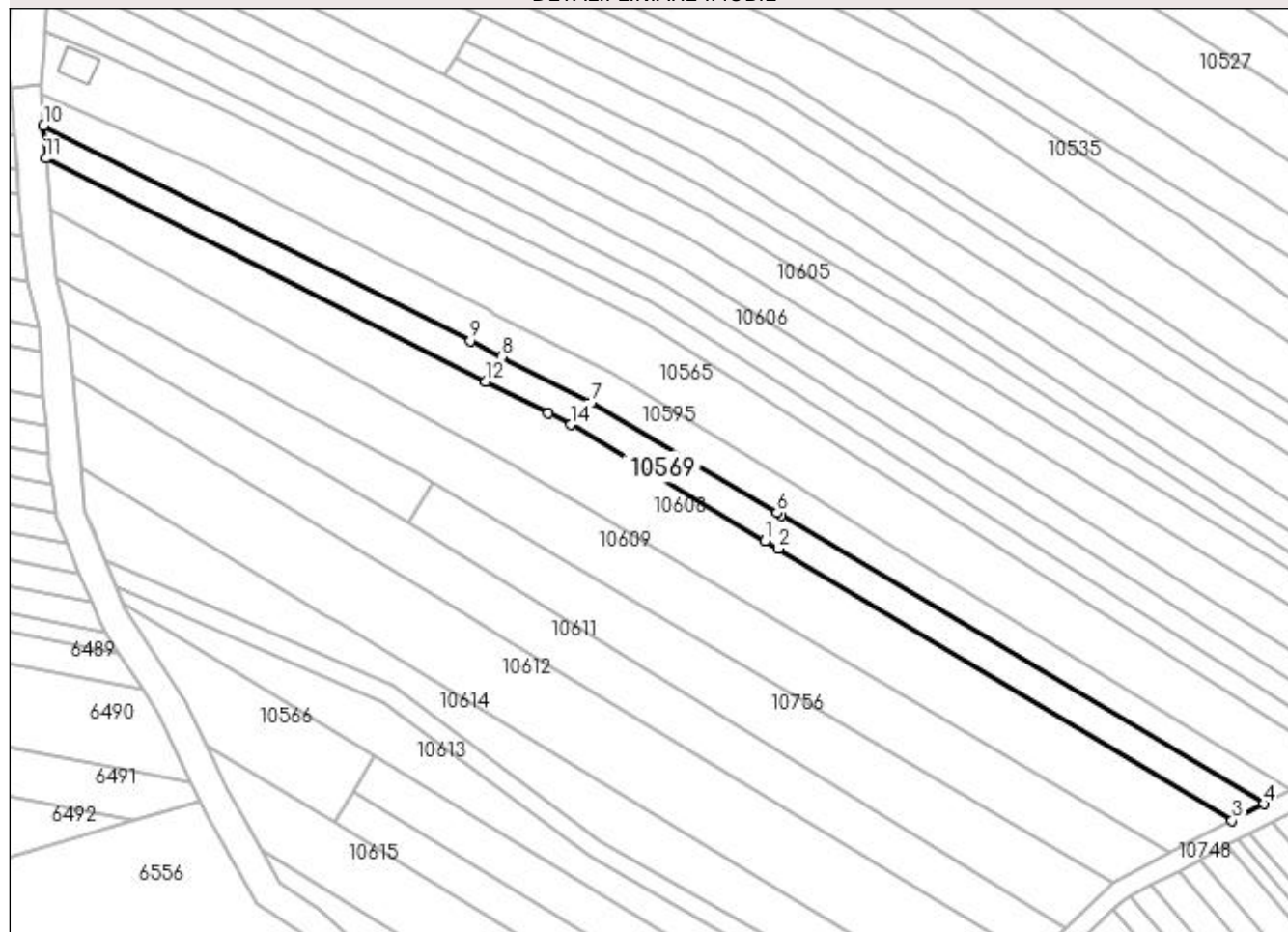
C. Partea III. SARCINI .

Inscrieri privind dezmembramintele dreptului de proprietate, drepturi reale de garanție și sarcini	Referințe
NU SUNT	

Anexa Nr. 1 La Partea I**Teren**

Nr cadastral	Suprafața (mp)*	Observații / Referințe
	1.700	

* Suprafața este determinată în planul de proiecție Stereo 70.

DETALII LINIARE IMOBIL**Date referitoare la teren**

Crt	Categorie folosință	Intravilan	Suprafața (mp)	Tarla	Parcelă	Nr. topo	Observații / Referințe
1	arabil	NU	1.100	221,221,193	129,129/1,12	-	
2	livada	NU	466	221,221,193	129,129/1,12	-	
3	livada	DA	134	221,221,193	129,129/1,12	-	

Lungime Segmente

1) Valorile lungimilor segmentelor sunt obținute din proiecție în plan.

Punct început	X / Y	Punct sfârșit	X / Y	Lungime segment (** (m)
1	407.266,941 294.628,666	2	407.269,608 294.627,07	3.108
2	407.269,608 294.627,07	3	407.362,311 294.571,587	108.038
3	407.362,311 294.571,587	4	407.368,777 294.574,992	7.308
4	407.368,777 294.574,992	5	407.270,235 294.633,863	114.788

Punct început	X / Y	Punct sfârșit	X / Y	Lungime segment (** (m)
5	407.270,235 294.633,863	6	407.269,331 294.634,403	1.053
6	407.269,331 294.634,403	7	407.231,551 294.656,974	44.009
7	407.231,551 294.656,974	8	407.213,104 294.666,263	20.654
8	407.213,104 294.666,263	9	407.206,694 294.669,491	7.177
9	407.206,694 294.669,491	10	407.119,55 294.713,373	97.569
10	407.119,55 294.713,373	11	407.120,04 294.706,717	6.674
11	407.120,04 294.706,717	12	407.209,898 294.661,205	100.726
12	407.209,898 294.661,205	13	407.222,684 294.654,73	14.332
13	407.222,684 294.654,73	14	407.227,292 294.652,396	5.165
14	407.227,292 294.652,396	1	407.266,941 294.628,666	46.208

** Lungimile segmentelor sunt determinate în planul de proiecție Stereo 70 și sunt rotunjite la 1 milimetru.

*** Distanța dintre puncte este formată din segmente cumulate ce sunt mai mici decât valoarea 1 milimetru.

**DATE DESPRE IMOBILUL NR. 10570**

Oficiul de Cadastru și Publicitate Imobiliară DOLJ
Biroul de Cadastru și Publicitate Imobiliară Craiova

A. Partea I. Descrierea imobilului

TEREN Extravilan

Adresa: Nr. FN, Jud. Dolj, T193, P73

Nr. Crt	Nr cadastral Nr. topografic	Suprafața* (mp)	Observații / Referințe
A1		471	Sector cadastral:42 Teren neimprejmuit;

B. Partea II. Proprietari și acte

Inscrieri privitoare la dreptul de proprietate și alte drepturi reale	Referințe
/	
Act Administrativ nr. TDP 1615-59460, din 02/06/2000 emis de CJSDPAT DOLJ;	
B1	A1
Intabulare, drept de PROPRIETATE, dobândit prin Reconstituire, cota actuala 1/1, cota initiala 1/1 1) BOBOSCĂ FLOREA, LIPSA CNP	

C. Partea III. SARCINI .

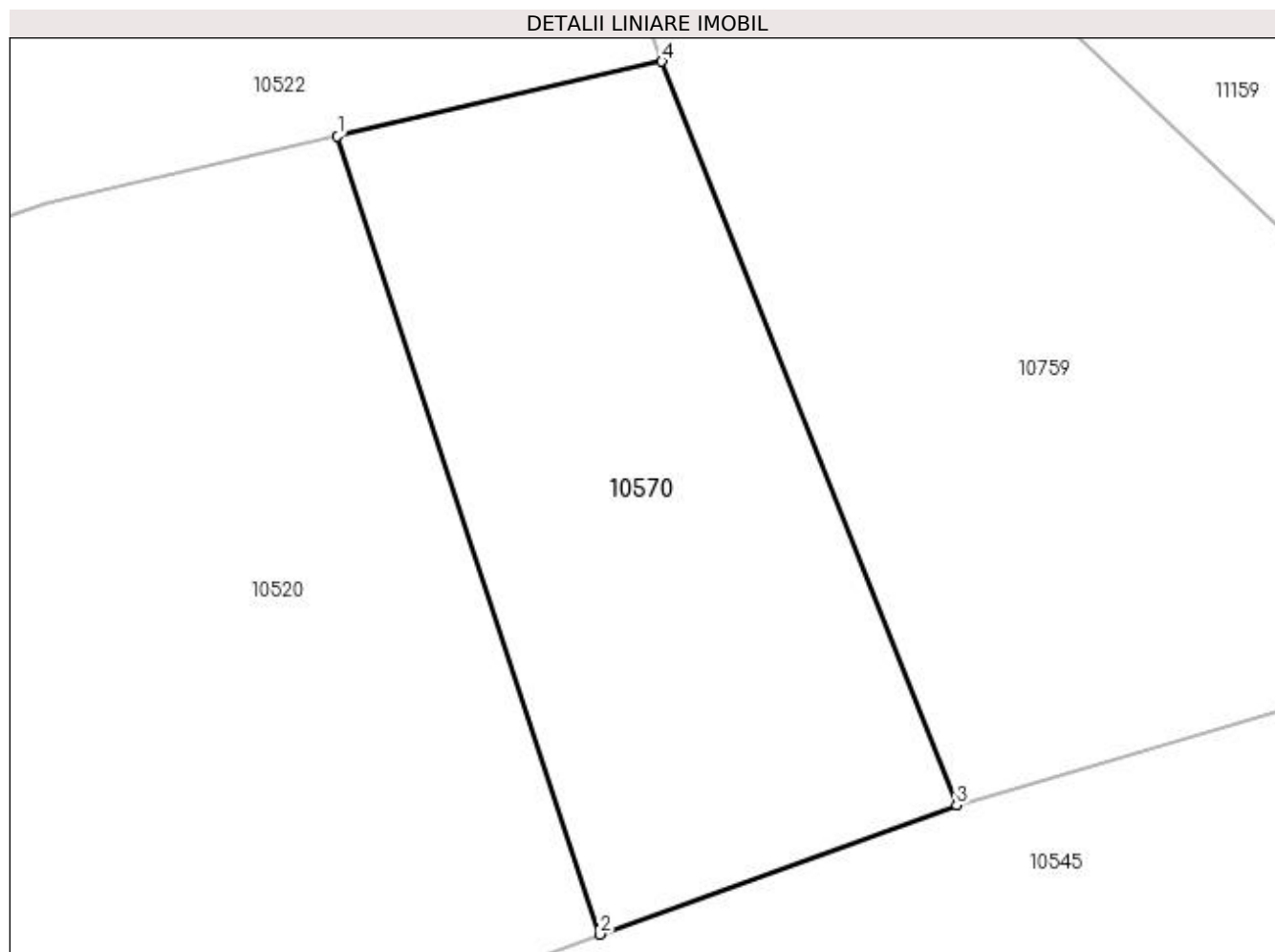
Inscrieri privind dezmembramintele dreptului de proprietate, drepturi reale de garanție și sarcini	Referințe
NU SUNT	

Anexa Nr. 1 La Partea I

Teren

Nr cadastral	Suprafața (mp)*	Observații / Referințe
	471	

* Suprafața este determinată în planul de proiecție Stereo 70.



Date referitoare la teren

Crt	Categorie folosință	Intravilan	Suprafața (mp)	Tarla	Parcelă	Nr. topo	Observații / Referințe
1	arabil	NU	471	193	73	-	

Lungime Segmente

1) Valorile lungimilor segmentelor sunt obținute din proiecție în plan.

Punct început	X / Y	Punct sfârșit	X / Y	Lungime segment (** (m)
1	407.092,002 295.092,428	2	407.102,549 295.060,332	33.784
2	407.102,549 295.060,332	3	407.116,906 295.065,528	15.268
3	407.116,906 295.065,528	4	407.105,054 295.095,439	32.174
4	407.105,054 295.095,439	1	407.092,002 295.092,428	13.395

**** Lungimile segmentelor sunt determinate în planul de proiecție Stereo 70 și sunt rotunjite la 1 milimetru.**

***** Distanța dintre puncte este formată din segmente cumulate ce sunt mai mici decât valoarea 1 milimetru.**

**DATE DESPRE IMOBILUL NR. 10571**

Oficiul de Cadastru și Publicitate Imobiliară DOLJ
Biroul de Cadastru și Publicitate Imobiliară Craiova

A. Partea I. Descrierea imobilului

TEREN Extravilan

Adresa: Jud. Dolj, T193, P68

Nr. Crt	Nr cadastral Nr. topografic	Suprafața* (mp)	Observații / Referințe
A1		657	Sector cadastral:42 Teren neimprejmuit;

B. Partea II. Proprietari și acte

Inscrieri privitoare la dreptul de proprietate și alte drepturi reale	Referințe
/	
Act Administrativ nr. TDP 1407/48574, din 25/08/1998 emis de CJSDPAT DOLJ;	
B1	A1
Intabulare, drept de PROPRIETATE, dobândit prin Reconstituire, cota actuala 1/1, cota initiala 1/1 1) BOBOSCA MARIN , LIPSA CNP	

C. Partea III. SARCINI .

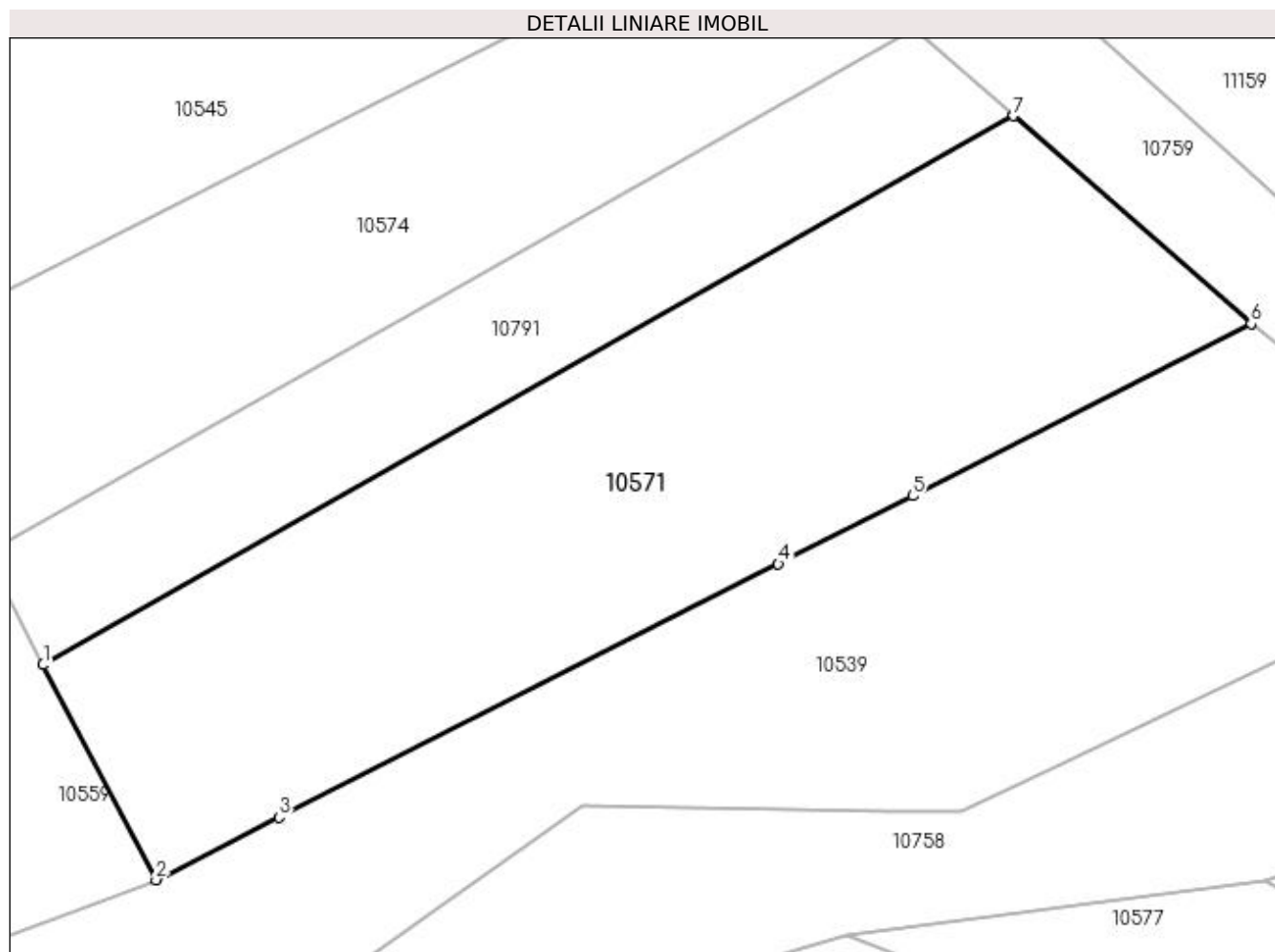
Inscrieri privind dezmembramintele dreptului de proprietate, drepturi reale de garanție și sarcini	Referințe
NU SUNT	

Anexa Nr. 1 La Partea I

Teren

Nr cadastral	Suprafața (mp)*	Observații / Referințe
	657	

* Suprafața este determinată în planul de proiecție Stereo 70.



Date referitoare la teren

Crt	Categorie folosință	Intra vilan	Suprafața (mp)	Tarla	Parcelă	Nr. topo	Observații / Referințe
1	arabil	NU	657	193	68	-	

Lungime Segmente

1) Valorile lungimilor segmentelor sunt obținute din proiecție în plan.

Punct început	X / Y	Punct sfârșit	X / Y	Lungime segment (** (m)
1	407.117,195 295.026,78	2	407.122,355 295.016,964	11.09
2	407.122,355 295.016,964	3	407.127,965 295.019,812	6.292
3	407.127,965 295.019,812	4	407.150,769 295.031,385	25.573
4	407.150,769 295.031,385	5	407.156,897 295.034,495	6.872
5	407.156,897 295.034,495	6	407.172,359 295.042,343	17.34

Punct început	X / Y	Punct sfârșit	X / Y	Lungime segment (** (m)
6	407.172,359 295.042,343	7	407.161,513 295.051,838	14.415
7	407.161,513 295.051,838	1	407.117,195 295.026,78	50.912

** Lungimile segmentelor sunt determinate în planul de proiecție Stereo 70 și sunt rotunjite la 1 milimetru.

*** Distanța dintre puncte este formată din segmente cumulate ce sunt mai mici decât valoarea 1 milimetru.

**DATE DESPRE IMOBILUL NR. 10572**

Oficiul de Cadastru și Publicitate Imobiliară DOLJ
Biroul de Cadastru și Publicitate Imobiliară Craiova

A. Partea I. Descrierea imobilului

TEREN Extravilan

Adresa: Jud. Dolj, T221, P74,28

Nr. Crt	Nr cadastral Nr. topografic	Suprafața* (mp)	Observații / Referințe
A1		1.800	Sector cadastral:42 Teren neimprejmuit;

B. Partea II. Proprietari și acte

Inscrieri privitoare la dreptul de proprietate și alte drepturi reale	Referințe
/	
Act Administrativ nr. TDP 1372-44905, din 01/09/1998 emis de CJSDPAT DOLJ;	
B1	A1
Intabulare, drept de PROPRIETATE, dobândit prin Reconstituire, cota actuala 1/1, cota initiala 1/1 1) PARPALĂ CONSTANȚA , LIPSA CNP	

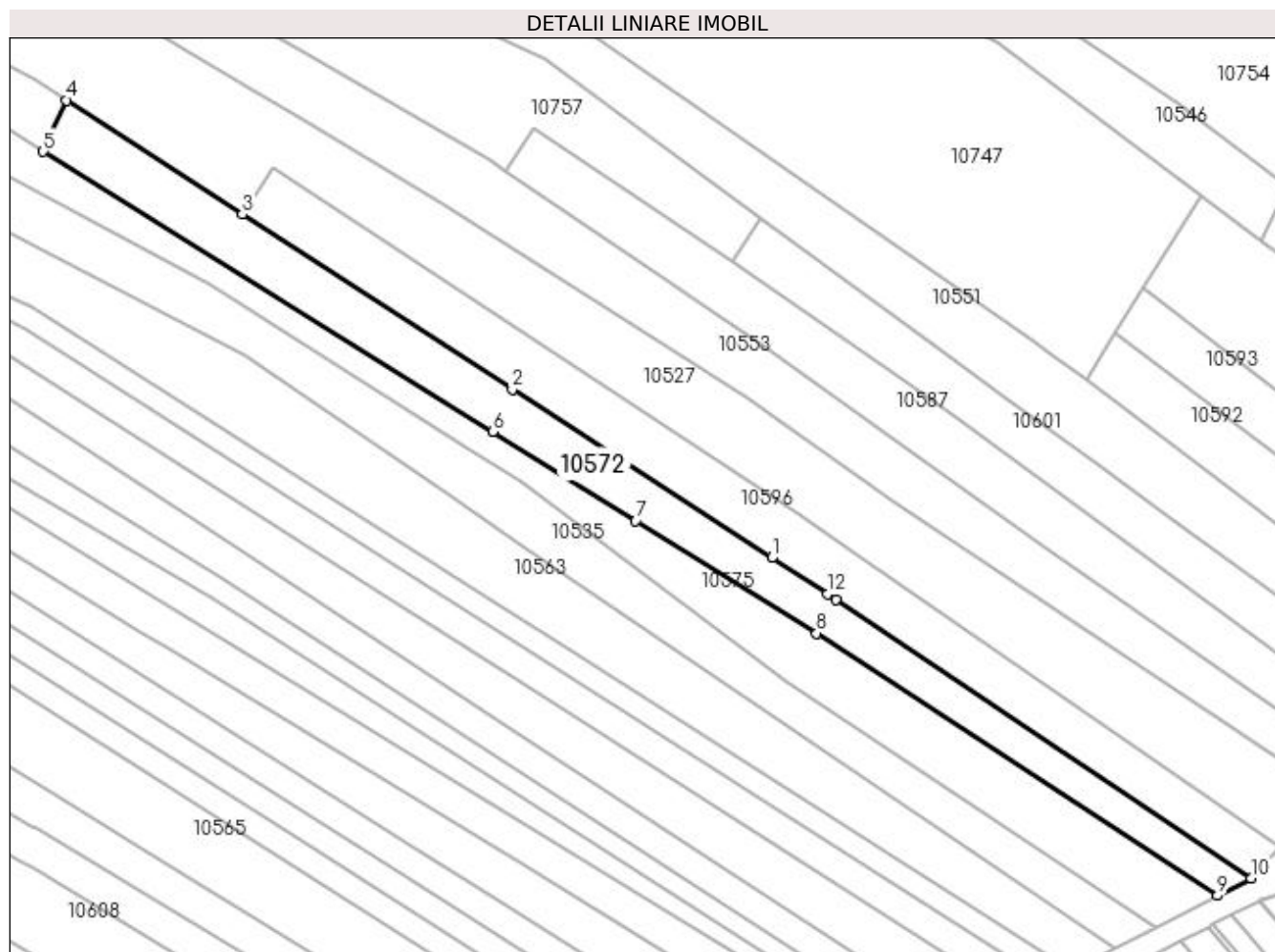
C. Partea III. SARCINI .

Inscrieri privind dezmembramintele dreptului de proprietate, drepturi reale de garanție și sarcini	Referințe
NU SUNT	

Anexa Nr. 1 La Partea I**Teren**

Nr cadastral	Suprafața (mp)*	Observații / Referințe
	1.800	

* Suprafața este determinată în planul de proiecție Stereo 70.

**Date referitoare la teren**

Crt	Categorie folosință	Intravilan	Suprafața (mp)	Tarla	Parcelă	Nr. topo	Observații / Referințe
1	livada	NU	800	221,193	74;28	-	
2	arabil	NU	1.000	221,193	74;28	-	

Lungime Segmente

1) Valorile lungimilor segmentelor sunt obținute din proiecție în plan.

Punct început	X / Y	Punct sfârșit	X / Y	Lungime segment (** (m)
1	407.396,854 294.680,516	2	407.352,185 294.709,485	53.24
2	407.352,185 294.709,485	3	407.305,702 294.739,629	55.402
3	407.305,702 294.739,629	4	407.275,477 294.759,23	36.024
4	407.275,477 294.759,23	5	407.271,415 294.750,416	9.705

Punct început	X / Y	Punct sfârșit	X / Y	Lungime segment (** (m)
5	407.271,415 294.750,416	6	407.348,846 294.702,24	91.195
6	407.348,846 294.702,24	7	407.373,445 294.686,935	28.972
7	407.373,445 294.686,935	8	407.404,599 294.667,551	36.692
8	407.404,599 294.667,551	9	407.473,61 294.622,419	82.459
9	407.473,61 294.622,419	10	407.479,361 294.625,382	6.469
10	407.479,361 294.625,382	11	407.407,857 294.673,38	86.12
11	407.407,857 294.673,38	12	407.406,474 294.674,277	1.648
12	407.406,474 294.674,277	1	407.396,854 294.680,516	11.466

** Lungimile segmentelor sunt determinate în planul de proiecție Stereo 70 și sunt rotunjite la 1 milimetru.

*** Distanța dintre puncte este formată din segmente cumulate ce sunt mai mici decât valoarea 1 milimetru.

**DATE DESPRE IMOBILUL NR. 10573**

Oficiul de Cadastru și Publicitate Imobiliară DOLJ
Biroul de Cadastru și Publicitate Imobiliară Craiova

A. Partea I. Descrierea imobilului

TEREN Intravilan

Adresa: Loc. Bâzdâna, Nr. 2, Jud. Dolj, T221, P3/1,3

Nr. Crt	Nr cadastral Nr. topografic	Suprafața* (mp)	Observații / Referințe
A1		1.137	Sector cadastral:42 Teren neimprejmuit;

B. Partea II. Proprietari și acte

Inscrieri privitoare la dreptul de proprietate și alte drepturi reale	Referințe
/	
Act Administrativ nr. TDP 1324-44905, din 31/07/1998 emis de CJSDPAT DOLJ;	
B1	A1
Intabulare, drept de PROPRIETATE, dobândit prin Reconstituire, cota actuala 1/1, cota initiala 1/1 1) NĂSTASE PĂUN, LIPSA CNP	

C. Partea III. SARCINI .

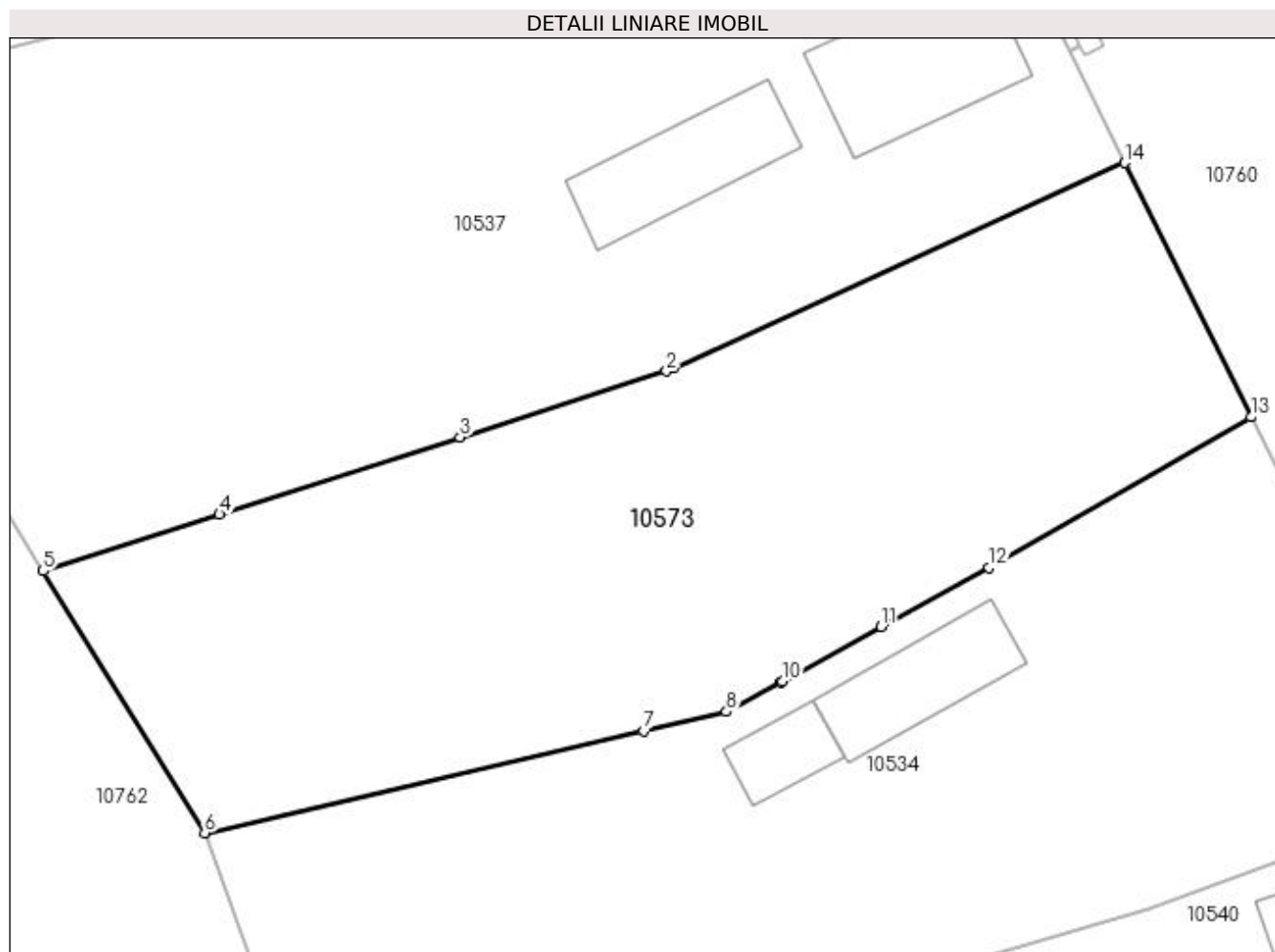
Inscrieri privind dezmembramintele dreptului de proprietate, drepturi reale de garanție și sarcini	Referințe
NU SUNT	

Anexa Nr. 1 La Partea I

Teren

Nr cadastral	Suprafața (mp)*	Observații / Referințe
	1.137	

* Suprafața este determinată în planul de proiecție Stereo 70.



Date referitoare la teren

Crt	Categorie folosință	Intravilan	Suprafața (mp)	Tarla	Parcelă	Nr. topo	Observații / Referințe
1	livada	DA	637	221	3/1,3	-	
2	arabil	DA	500	221	3/1,3	-	

Lungime Segmente

1) Valorile lungimilor segmentelor sunt obținute din proiecție în plan.

Punct început	X / Y	Punct sfârșit	X / Y	Lungime segment (** (m)
1	406.907,967 295.235,415	2	406.907,543 295.235,222	0.466
2	406.907,543 295.235,222	3	406.895,949 295.231,508	12.174
3	406.895,949 295.231,508	4	406.882,441 295.227,181	14.184
4	406.882,441 295.227,181	5	406.872,533 295.224,007	10.404

Punct început	X / Y	Punct sfârșit	X / Y	Lungime segment (** (m)
5	406.872,533 295.224,007	6	406.881,601 295.209,307	17.272
6	406.881,601 295.209,307	7	406.906,255 295.215,027	25.309
7	406.906,255 295.215,027	8	406.910,902 295.216,105	4.77
8	406.910,902 295.216,105	9	406.913,96 295.217,779	3.486
9	406.913,96 295.217,779	10	406.914,051 295.217,829	0.104
10	406.914,051 295.217,829	11	406.919,596 295.220,865	6.322
11	406.919,596 295.220,865	12	406.925,657 295.224,182	6.909
12	406.925,657 295.224,182	13	406.940,363 295.232,646	16.968
13	406.940,363 295.232,646	14	406.933,273 295.246,906	15.925
14	406.933,273 295.246,906	1	406.907,967 295.235,415	27.793

** Lungimile segmentelor sunt determinate în planul de proiecție Stereo 70 și sunt rotunjite la 1 milimetru.

*** Distanța dintre puncte este formată din segmente cumulate ce sunt mai mici decât valoarea 1 milimetru.

**DATE DESPRE IMOBILUL NR. 10574**

Oficiul de Cadastru și Publicitate Imobiliară DOLJ
Biroul de Cadastru și Publicitate Imobiliară Craiova

A. Partea I. Descrierea imobilului

TEREN Necunoscut

Adresa: Loc. Bâzdâna, Jud. Dolj, T193, P70,71

Nr. Crt	Nr cadastral Nr. topografic	Suprafața* (mp)	Observații / Referințe
A1		500	Sector cadastral:42 Teren neimprejmuit;

B. Partea II. Proprietari și acte

Inscrieri privitoare la dreptul de proprietate și alte drepturi reale		Referințe
/		
Act Administrativ nr. TDP 1371-44905, din 01/09/1998 emis de CJSDPAT DOLJ;		
B1	Intabulare, drept de PROPRIETATE, dobândit prin Reconstituire, cota actuala 1/1, cota initiala 1/1 1) CIOCAN MARIA, LIPSA CNP	A1

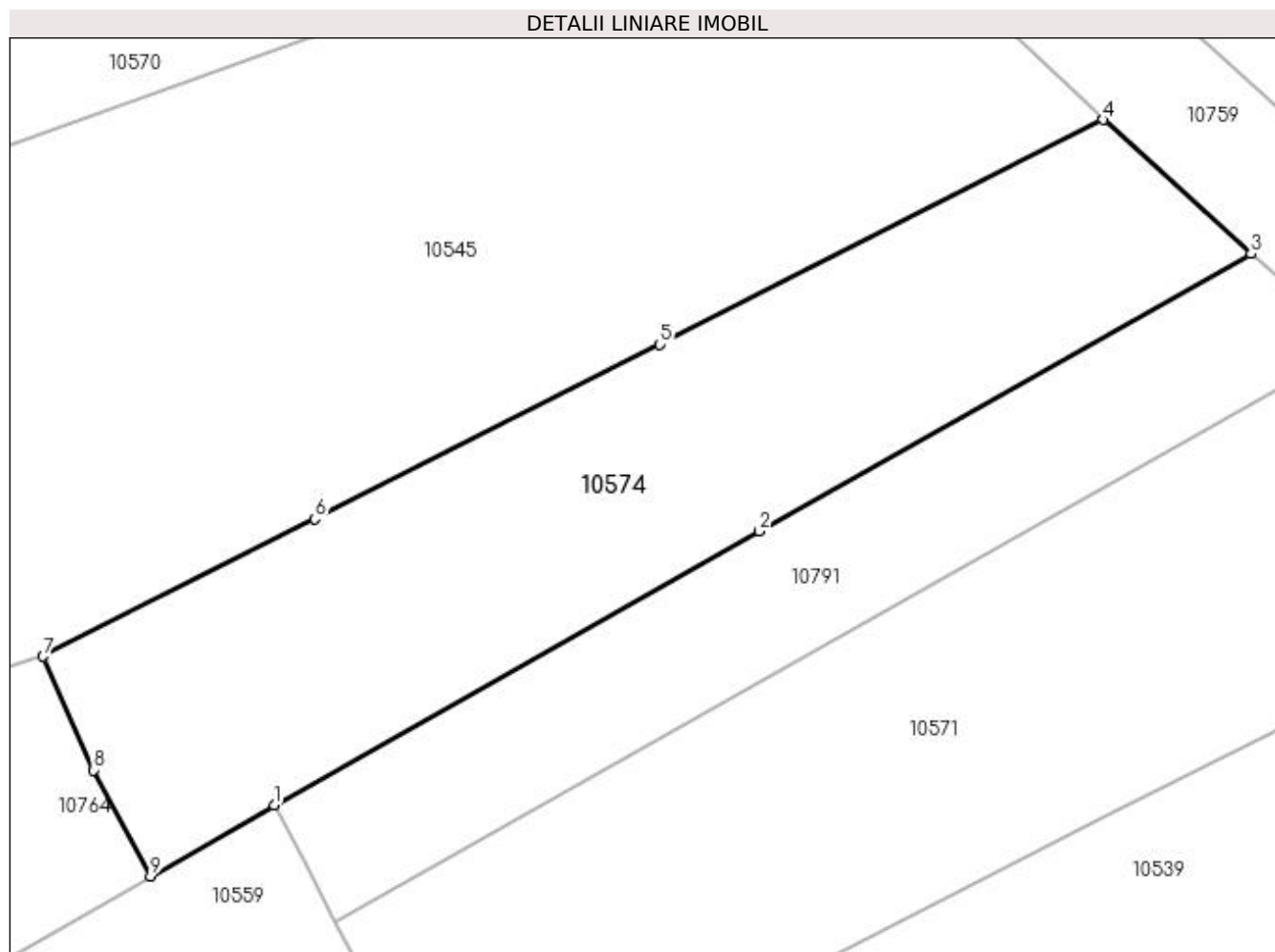
C. Partea III. SARCINI .

Inscrieri privind dezmembramintele dreptului de proprietate, drepturi reale de garanție și sarcini	Referințe
NU SUNT	

Anexa Nr. 1 La Partea I**Teren**

Nr cadastral	Suprafața (mp)*	Observații / Referințe
	500	

* Suprafața este determinată în planul de proiecție Stereo 70.

**Date referitoare la teren**

Crt	Categorie folosință	Intravilan	Suprafața (mp)	Tarla	Parcelă	Nr. topo	Observații / Referințe
1	livada	DA	79	193	70,71	-	
2	livada	NU	221	193	70,71	-	
3	arabil	NU	200	193	70,71	-	

Lungime Segmente

1) Valorile lungimilor segmentelor sunt obținute din proiecție în plan.

Punct început	X / Y	Punct sfârșit	X / Y	Lungime segment (** (m)
1	407.114,531 295.031,847	2	407.135,621 295.043,748	24.216
2	407.135,621 295.043,748	3	407.156,983 295.055,803	24.529
3	407.156,983 295.055,803	4	407.150,547 295.061,618	8.674
4	407.150,547 295.061,618	5	407.131,29 295.051,872	21.583

Punct început	X / Y	Punct sfârșit	X / Y	Lungime segment (** (m)
5	407.131,29 295.051,872	6	407.116,299 295.044,286	16.801
6	407.116,299 295.044,286	7	407.104,495 295.038,312	13.23
7	407.104,495 295.038,312	8	407.106,676 295.033,373	5.399
8	407.106,676 295.033,373	9	407.109,163 295.028,775	5.228
9	407.109,163 295.028,775	1	407.114,531 295.031,847	6.185

** Lungimile segmentelor sunt determinate în planul de proiecție Stereo 70 și sunt rotunjite la 1 milimetru.

*** Distanța dintre puncte este formată din segmente cumulate ce sunt mai mici decât valoarea 1 milimetru.

**DATE DESPRE IMOBILUL NR. 10575**

Oficiul de Cadastru și Publicitate Imobiliară DOLJ
Biroul de Cadastru și Publicitate Imobiliară Craiova

A. Partea I. Descrierea imobilului

TEREN Extravilan

Adresa: Jud. Dolj, T221, P72,72/1,27

Nr. Crt	Nr cadastral Nr. topografic	Suprafața* (mp)	Observații / Referințe
A1		1.800	Sector cadastral:42 Teren neimprejmuit;

B. Partea II. Proprietari și acte

Inscrieri privitoare la dreptul de proprietate și alte drepturi reale	Referințe
/	
Act Administrativ nr. TDP 1326-44905, din 31/07/1998 emis de CJSDPAT DOLJ (Defunct conform certificatului de deces seria DC nr. 275861 din data de 18.08.2014 Adeverința nr. 3183/30.06.2023 emisă de primăria Calopăr);	
B1	A1
Intabulare, drept de PROPRIETATE, dobandit prin Reconstituire, cota actuala 1/1, cota initiala 1/1 1) FLOREA IOANA DEFUNCT:Da	

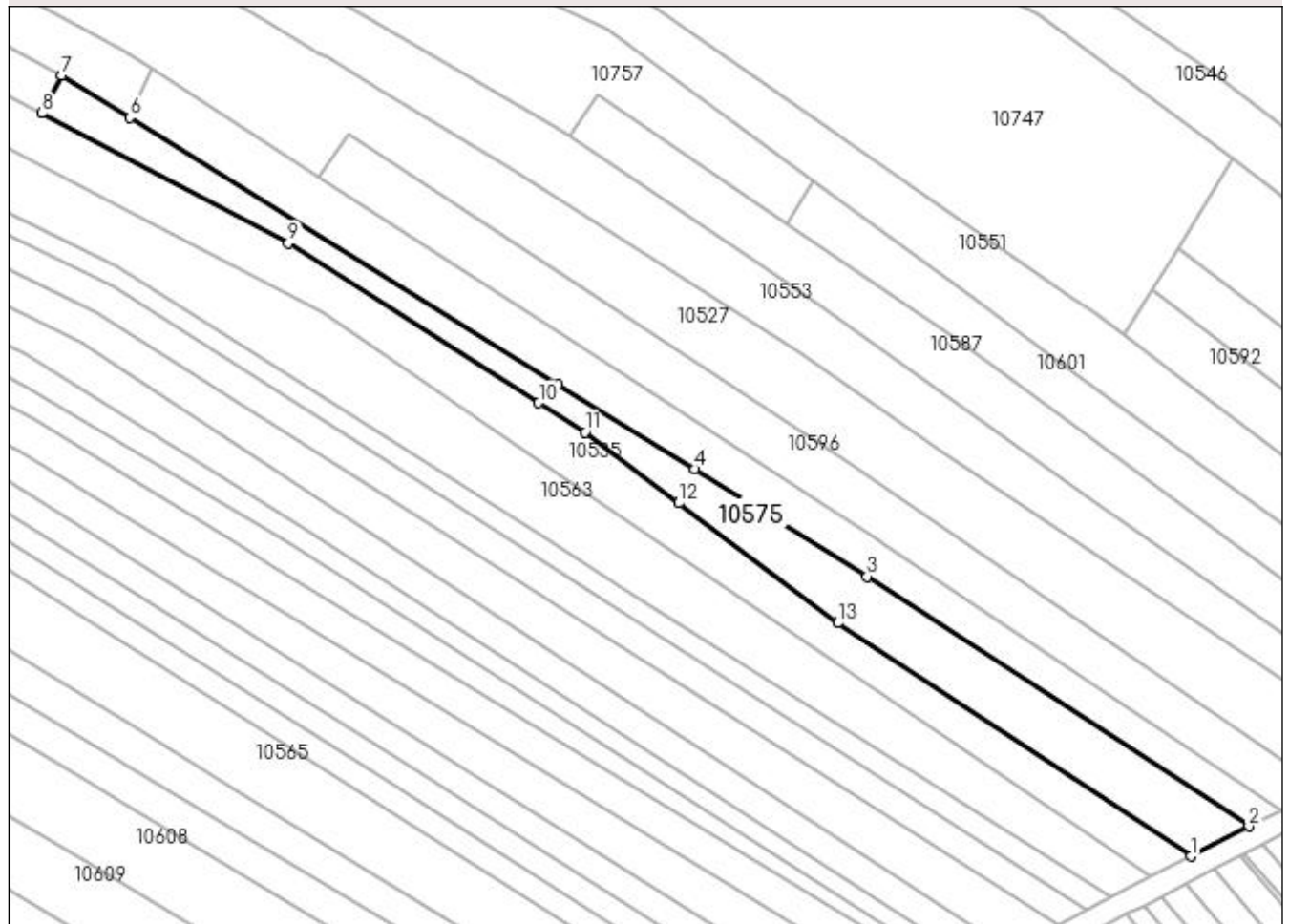
C. Partea III. SARCINI .

Inscrieri privind dezmembramintele dreptului de proprietate, drepturi reale de garanție și sarcini	Referințe
NU SUNT	

Anexa Nr. 1 La Partea I**Teren**

Nr cadastral	Suprafața (mp)*	Observații / Referințe
	1.800	

* Suprafața este determinată în planul de proiecție Stereo 70.

DETALII LINIARE IMOBIL**Date referitoare la teren**

Crt	Categorie folosință	Intravilan	Suprafața (mp)	Tarla	Parcelă	Nr. topo	Observații / Referințe
1	livada	NU	700	221,221,193	72,72/1,27	-	
2	arabil	NU	1.100	221,221,193	72,72/1,27	-	

Lungime Segmente

1) Valorile lungimilor segmentelor sunt obținute din proiecție în plan.

Punct început	X / Y	Punct sfârșit	X / Y	Lungime segment (** (m)
1	407.463,137 294.617,022	2	407.473,61 294.622,419	11.782
2	407.473,61 294.622,419	3	407.404,599 294.667,551	82.459
3	407.404,599 294.667,551	4	407.373,445 294.686,935	36.692
4	407.373,445 294.686,935	5	407.348,846 294.702,24	28.972

Punct început	X / Y	Punct sfârșit	X / Y	Lungime segment (** (m)
5	407.348,846 294.702,24	6	407.271,415 294.750,416	91.195
6	407.271,415 294.750,416	7	407.259,094 294.758,082	14.511
7	407.259,094 294.758,082	8	407.255,592 294.751,261	7.667
8	407.255,592 294.751,261	9	407.300,073 294.727,744	50.315
9	407.300,073 294.727,744	10	407.345,295 294.698,904	53.636
10	407.345,295 294.698,904	11	407.353,658 294.693,571	9.919
11	407.353,658 294.693,571	12	407.370,62 294.680,805	21.229
12	407.370,62 294.680,805	13	407.399,378 294.659,16	35.993
13	407.399,378 294.659,16	1	407.463,137 294.617,022	76.425

** Lungimile segmentelor sunt determinate în planul de proiecție Stereo 70 și sunt rotunjite la 1 milimetru.

*** Distanța dintre puncte este formată din segmente cumulate ce sunt mai mici decât valoarea 1 milimetru.

**DATE DESPRE IMOBILUL NR. 10576**

Oficiul de Cadastru și Publicitate Imobiliară DOLJ
Biroul de Cadastru și Publicitate Imobiliară Craiova

A. Partea I. Descrierea imobilului

TEREN Necunoscut

Adresa: Loc. Bâzdâna, Nr. FN, Jud. Dolj, T193, P59,60

Nr. Crt	Nr cadastral Nr. topografic	Suprafața* (mp)	Observații / Referințe
A1		1.300	Sector cadastral:42 Teren neimprejmuit; Conform PUG aprobat prin HCL 15/2012, suprafata intravilan = 883 mp, suprafata extravilan = 417 mp

B. Partea II. Proprietari și acte

Inscrieri privitoare la dreptul de proprietate și alte drepturi reale	Referințe
/	
Act Notarial nr. APV 871, din 29/05/2019 emis de BIN FLOREA ANA-MARIA;	
B1	A1
Intabulare, drept de PROPRIETATE, dobandit prin lesire Din Indiviziune, cota actuala 1/1, cota initiala 1/1 1) CÎRJAN MARIA	

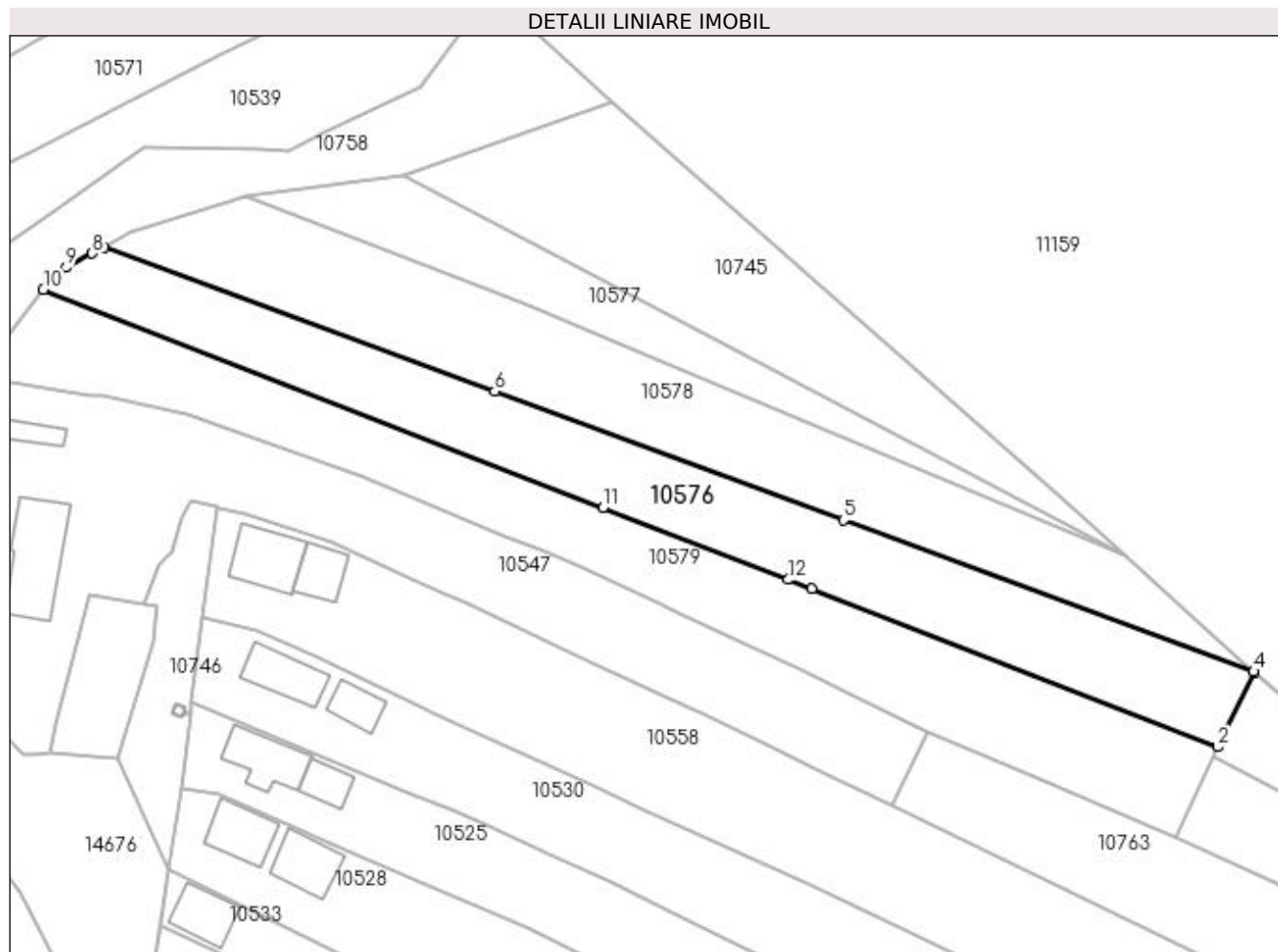
C. Partea III. SARCINI .

Inscrieri privind dezmembramintele dreptului de proprietate, drepturi reale de garanție și sarcini	Referințe
NU SUNT	

Anexa Nr. 1 La Partea I**Teren**

Nr cadastral	Suprafața (mp)*	Observații / Referințe
	1.300	Conform PUG aprobat prin HCL 15/2012, suprafața intravilan = 883 mp, suprafața extravilan = 417 mp

* Suprafața este determinată în planul de proiecție Stereo 70.

**Date referitoare la teren**

Crt	Categorie folosință	Intra vilan	Suprafața (mp)	Tarla	Parcelă	Nr. topo	Observații / Referințe
1	arabil	DA	800	193	59;60	-	
2	livada	DA	83	193	59;60	-	
3	livada	NU	417	193	59;60	-	

Lungime Segmente

1) Valorile lungimilor segmentelor sunt obținute din proiecție în plan.

Punct început	X / Y	Punct sfârșit	X / Y	Lungime segment (** (m)
1	407.222,003 294.967,358	2	407.270,81 294.948,36	52.374
2	407.270,81 294.948,36	3	407.275,132 294.957,39	10.011
3	407.275,132 294.957,39	4	407.275,102 294.957,417	0.04

Punct început	X / Y	Punct sfârșit	X / Y	Lungime segment (** (m)
4	407.275,102 294.957,417	5	407.225,809 294.975,618	52.546
5	407.225,809 294.975,618	6	407.183,883 294.991,099	44.693
6	407.183,883 294.991,099	7	407.136,917 295.008,44	50.065
7	407.136,917 295.008,44	8	407.135,53 295.007,684	1.58
8	407.135,53 295.007,684	9	407.132,406 295.005,98	3.559
9	407.132,406 295.005,98	10	407.129,639 295.003,309	3.846
10	407.129,639 295.003,309	11	407.196,93 294.977,117	72.209
11	407.196,93 294.977,117	12	407.219,167 294.968,462	23.862
12	407.219,167 294.968,462	1	407.222,003 294.967,358	3.043

** Lungimile segmentelor sunt determinate în planul de proiecție Stereo 70 și sunt rotunjite la 1 milimetru.

*** Distanța dintre puncte este formată din segmente cumulate ce sunt mai mici decât valoarea 1 milimetru.

**DATE DESPRE IMOBILUL NR. 10577**

Oficiul de Cadastru și Publicitate Imobiliară DOLJ
 Biroul de Cadastru și Publicitate Imobiliară Craiova

A. Partea I. Descrierea imobilului

TEREN Extravilan

Adresa: Jud. Dolj, T193, P64,63

Nr. Crt	Nr cadastral Nr. topografic	Suprafața* (mp)	Observații / Referințe
A1		500	Sector cadastral:42 Teren neimprejmuit;

B. Partea II. Proprietari și acte

Inscrieri privitoare la dreptul de proprietate și alte drepturi reale	Referințe
/	
Act Administrativ nr. TDP 18832, din 27/01/2015 emis de CJSDPAT DOLJ;	
B1	A1
Intabulare, drept de PROPRIETATE, dobandit prin Reconstituire, cota actuala 1/1, cota initiala 1/1	
1) AMZA TRAIAN, LIPSA CNP	
2) IONESCU IOANA	

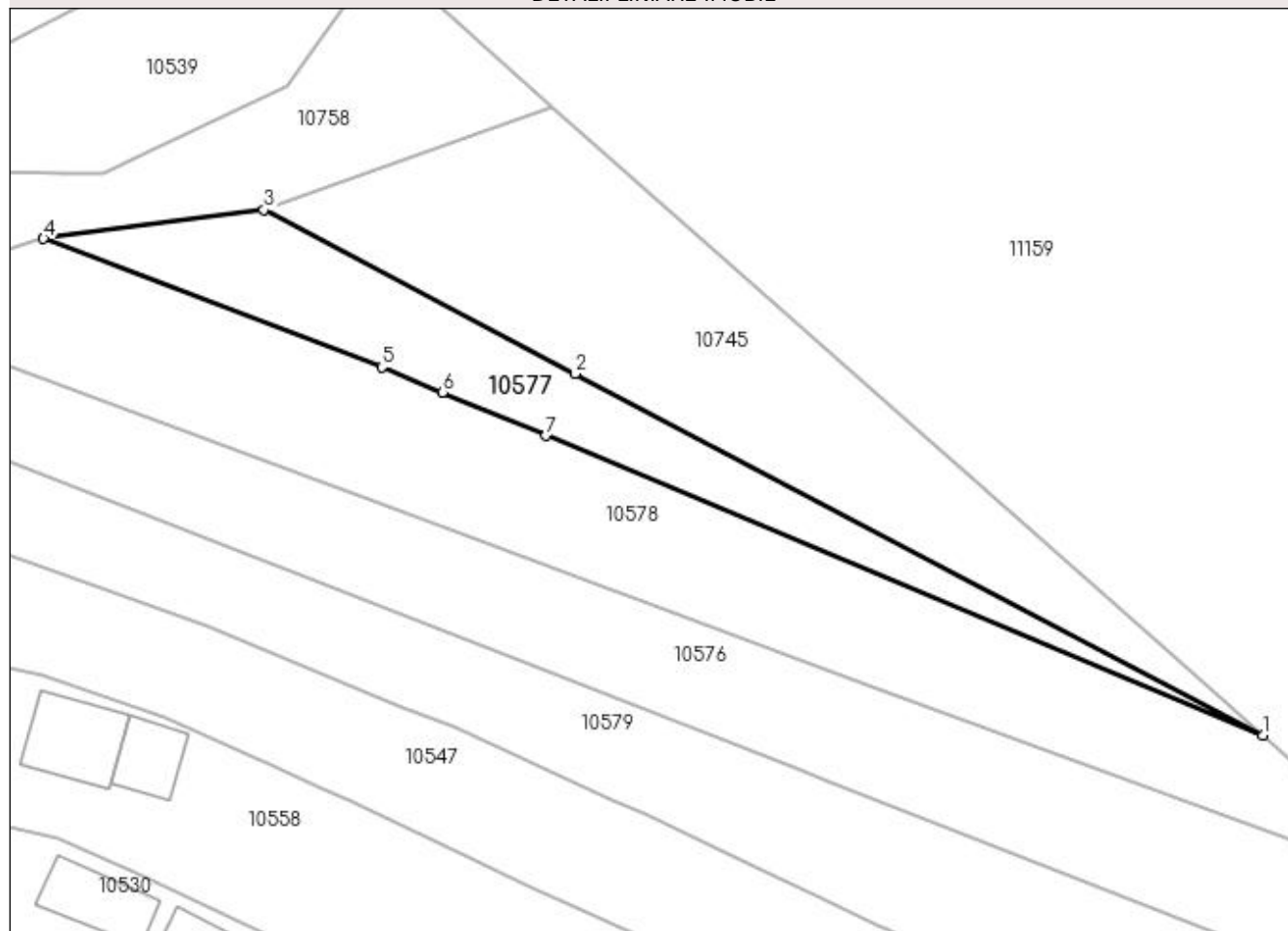
C. Partea III. SARCINI .

Inscrieri privind dezmembramintele dreptului de proprietate, drepturi reale de garanție și sarcini	Referințe
NU SUNT	

Anexa Nr. 1 La Partea I**Teren**

Nr cadastral	Suprafața (mp)*	Observații / Referințe
	500	

* Suprafața este determinată în planul de proiecție Stereo 70.

DETALII LINIARE IMOBIL**Date referitoare la teren**

Crt	Categorie folosință	Intravilan	Suprafața (mp)	Tarla	Parcelă	Nr. topo	Observații / Referințe
1	livada	NU	200	193	63,64	-	
2	arabil	NU	300	193	63,64	-	

Lungime Segmente

1) Valorile lungimilor segmentelor sunt obținute din proiecție în plan.

Punct început	X / Y	Punct sfârșit	X / Y	Lungime segment (** (m)
1	407.259,719 294.971,318	2	407.199,986 295.002,728	67.488
2	407.199,986 295.002,728	3	407.172,995 295.016,921	30.495
3	407.172,995 295.016,921	4	407.153,868 295.014,433	19.288
4	407.153,868 295.014,433	5	407.183,263 295.003,291	31.436

Punct început	X / Y	Punct sfârșit	X / Y	Lungime segment (** (m)
5	407.183,263 295.003,291	6	407.188,493 295.001,104	5.669
6	407.188,493 295.001,104	7	407.197,502 294.997,336	9.765
7	407.197,502 294.997,336	1	407.259,719 294.971,318	67.438

** Lungimile segmentelor sunt determinate în planul de proiecție Stereo 70 și sunt rotunjite la 1 milimetru.

*** Distanța dintre puncte este formată din segmente cumulate ce sunt mai mici decât valoarea 1 milimetru.

**DATE DESPRE IMOBILUL NR. 10578**

Oficiul de Cadastru și Publicitate Imobiliară DOLJ
Biroul de Cadastru și Publicitate Imobiliară Craiova

A. Partea I. Descrierea imobilului

TEREN Necunoscut

Adresa: Loc. Bâzdâna, Nr. FN, Jud. Dolj, T193, P62,61

Nr. Crt	Nr cadastral Nr. topografic	Suprafața* (mp)	Observații / Referințe
A1		1.300	Sector cadastral:42 Teren neimprejmuț; Conform PUG aprobat prin HCL 15/2012, suprafata intravilan = 407 mp, suprafata extravilan = 893 mp

B. Partea II. Proprietari și acte

Inscrieri privitoare la dreptul de proprietate și alte drepturi reale	Referințe
/	
Act Administrativ nr. TDP 1407/48574, din 25/08/1998 emis de CJSDPAT DOLJ;	
B1	A1
Intabulare, drept de PROPRIETATE, dobandit prin Reconstituire, cota actuala 1/1, cota initiala 1/1 1) BOBOSCA MARIN , LIPSA CNP	

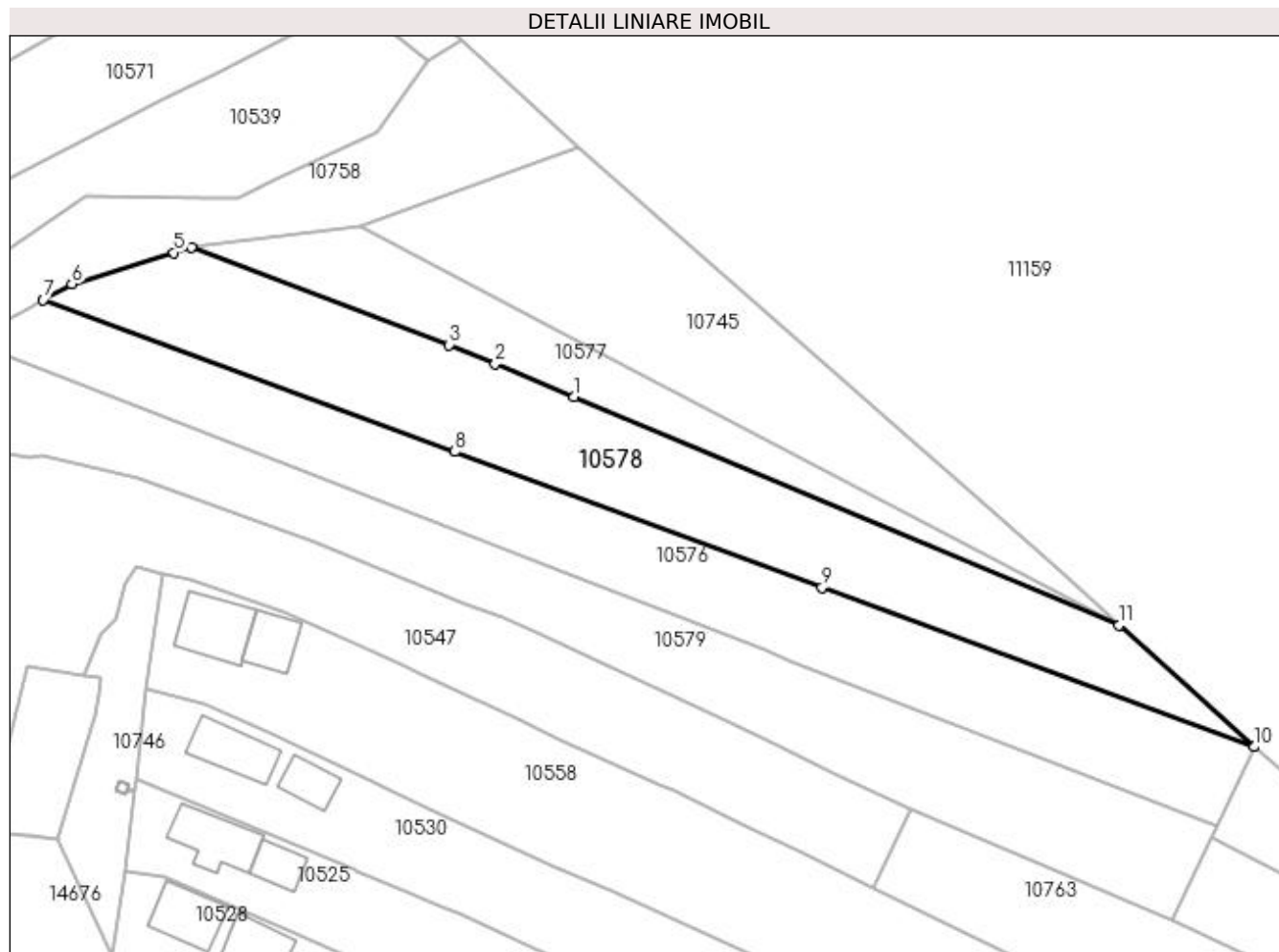
C. Partea III. SARCINI .

Inscrieri privind dezmembramintele dreptului de proprietate, drepturi reale de garanție și sarcini	Referințe
NU SUNT	

Anexa Nr. 1 La Partea I**Teren**

Nr cadastral	Suprafața (mp)*	Observații / Referințe
	1.300	Conform PUG aprobat prin HCL 15/2012, suprafața intravilan = 407 mp, suprafața extravilan = 893 mp

* Suprafața este determinată în planul de proiecție Stereo 70.

**Date referitoare la teren**

Crt	Categorie folosință	Intra vilan	Suprafața (mp)	Tarla	Parcelă	Nr. topo	Observații / Referințe
1	livada	DA	163	193	61,62	-	
2	livada	NU	637	193	61,62	-	
3	arabil	DA	244	193	61,62	-	
4	arabil	NU	256	193	61,62	-	

Lungime Segmente

1) Valorile lungimilor segmentelor sunt obținute din proiecție în plan.

Punct început	X / Y	Punct sfârșit	X / Y	Lungime segment (** (m)
1	407.197,502 294.997,336	2	407.188,493 295.001,104	9.765
2	407.188,493 295.001,104	3	407.183,263 295.003,291	5.669
3	407.183,263 295.003,291	4	407.153,868 295.014,433	31.436

Punct început	X / Y	Punct sfârșit	X / Y	Lungime segment (** (m)
4	407.153,868 295.014,433	5	407.151,839 295.013,809	2.123
5	407.151,839 295.013,809	6	407.140,194 295.010,228	12.183
6	407.140,194 295.010,228	7	407.136,917 295.008,44	3.733
7	407.136,917 295.008,44	8	407.183,883 294.991,099	50.065
8	407.183,883 294.991,099	9	407.225,809 294.975,618	44.693
9	407.225,809 294.975,618	10	407.275,102 294.957,417	52.546
10	407.275,102 294.957,417	11	407.259,719 294.971,318	20.733
11	407.259,719 294.971,318	1	407.197,502 294.997,336	67.438

** Lungimile segmentelor sunt determinate în planul de proiecție Stereo 70 și sunt rotunjite la 1 milimetru.

*** Distanța dintre puncte este formată din segmente cumulate ce sunt mai mici decât valoarea 1 milimetru.

**DATE DESPRE IMOBILUL NR. 10579**

Oficiul de Cadastru și Publicitate Imobiliară DOLJ
Biroul de Cadastru și Publicitate Imobiliară Craiova

A. Partea I. Descrierea imobilului

TEREN Extravilan

Adresa: Nr. FN, Jud. Dolj, T221, P58,104/1,104

Nr. Crt	Nr cadastral Nr. topografic	Suprafața* (mp)	Observații / Referințe
A1		1.400	Sector cadastral:42 Teren neimprejmuit;

B. Partea II. Proprietari și acte

Inscrieri privitoare la dreptul de proprietate și alte drepturi reale		Referințe
/		
Act Administrativ nr. TDP 1392-44905, din 07/09/1998 emis de CJSDPAT DOLJ (Defunct conform certificatului de deces seria DM nr. 8591588 din data de 07.03.2000);		
B1	Intabulare, drept de PROPRIETATE, dobândit prin Reconstituire, cota actuala 1/1, cota initiala 1/1 1) NĂSTĂSIE TRAIAN DEFUNCT:Da	A1

C. Partea III. SARCINI .

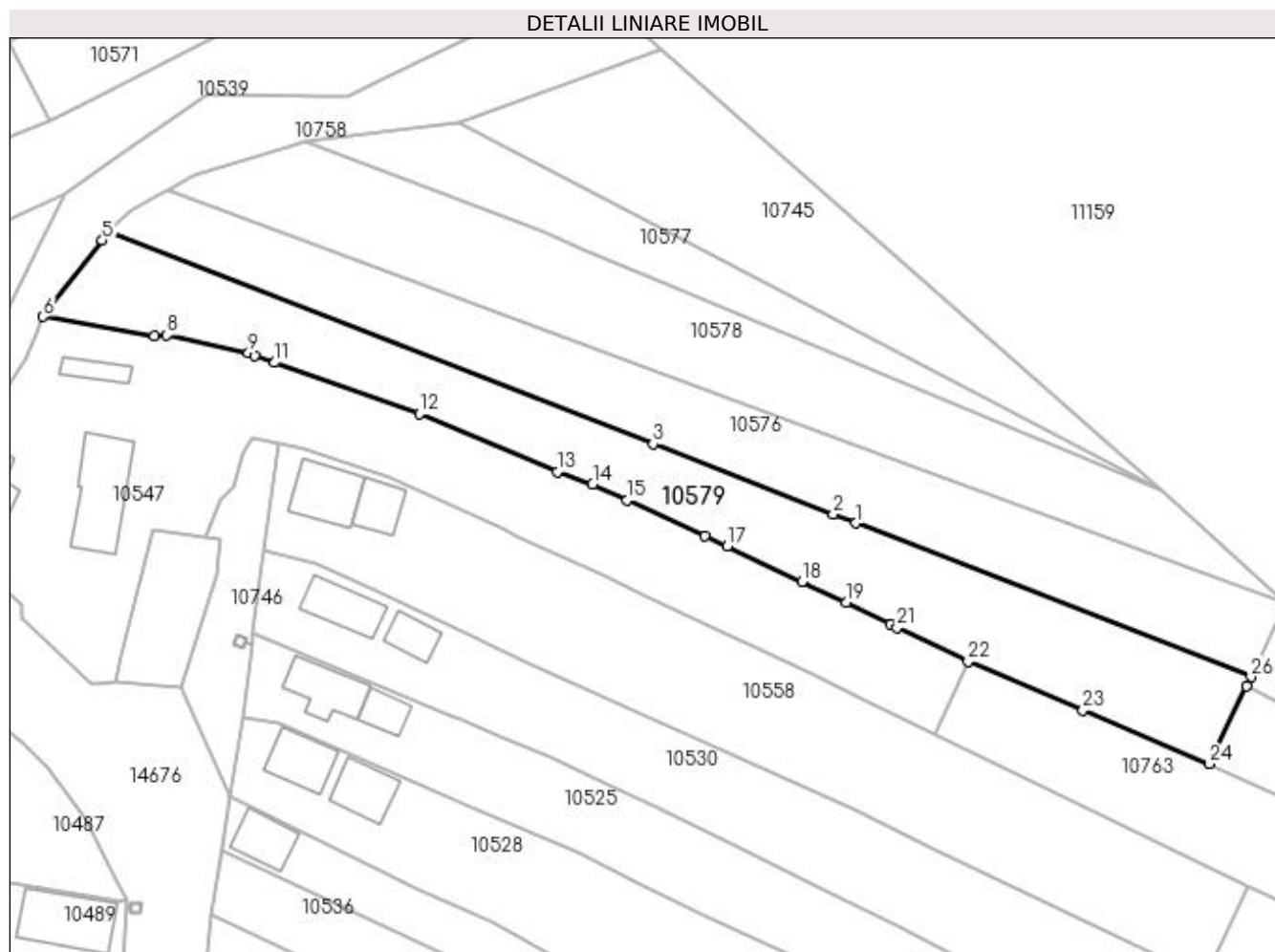
Inscrieri privind dezmembramentele dreptului de proprietate, drepturi reale de garanție și sarcini	Referințe
NU SUNT	

Anexa Nr. 1 La Partea I

Teren

Nr cadastral	Suprafața (mp)*	Observații / Referințe
	1.400	

* Suprafața este determinată în planul de proiecție Stereo 70.



Date referitoare la teren

Crt	Categorie folosință	Intra vilan	Suprafața (mp)	Tarla	Parcelă	Nr. topo	Observații / Referințe
1	arabil	NU	923	221,221,193	104,104/1,58	-	
2	arabil	NU	277	221,221,193	104,104/1,58	-	
3	livada	NU	200	221,221,193	104,104/1,58	-	

Lungime Segmente

1) Valorile lungimilor segmentelor sunt obținute din proiecție în plan.

Punct început	X / Y	Punct sfârșit	X / Y	Lungime segment (** (m)
1	407.222,003 294.967,358	2	407.219,167 294.968,462	3.043
3	407.196,93 294.977,117	4	407.129,639 295.003,309	72.209
5	407.128,842 295.002,278	6	407.121,552 294.992,845	11.922
7	407.135,295 294.990,501	8	407.136,849 294.990,569	1.555

Punct început	X / Y	Punct sfârșit	X / Y	Lungime segment (** (m)
2	407.219,167 294.968,462	3	407.196,93 294.977,117	23.862
4	407.129,639 295.003,309	5	407.128,842 295.002,278	1.303
6	407.121,552 294.992,845	7	407.135,295 294.990,501	13.941
8	407.136,849 294.990,569	9	407.146,909 294.988,342	10.304

Punct început	X / Y	Punct sfârșit	X / Y	Lungime segment (** (m))
9	407.146,909 294.988,342	10	407.147,673 294.988,071	0.811
11	407.150,181 294.987,182	12	407.168,039 294.980,849	18.948
13	407.185,084 294.973,704	14	407.189,458 294.972,127	4.65
15	407.193,725 294.970,163	16	407.203,302 294.965,756	10.542
17	407.206,082 294.964,476	18	407.215,317 294.960,108	10.216
19	407.220,772 294.957,528	20	407.226,281 294.954,832	6.133
21	407.227,086 294.954,446	22	407.235,86 294.950,24	9.73
23	407.250,035 294.944,222	24	407.265,666 294.937,613	16.971
25	407.270,251 294.947,192	26	407.270,81 294.948,36	1.295

Punct început	X / Y	Punct sfârșit	X / Y	Lungime segment (** (m))
10	407.147,673 294.988,071	11	407.150,181 294.987,182	2.661
12	407.168,039 294.980,849	13	407.185,084 294.973,704	18.482
14	407.189,458 294.972,127	15	407.193,725 294.970,163	4.697
16	407.203,302 294.965,756	17	407.206,082 294.964,476	3.061
18	407.215,317 294.960,108	19	407.220,772 294.957,528	6.034
20	407.226,281 294.954,832	21	407.227,086 294.954,446	0.893
22	407.235,86 294.950,24	23	407.250,035 294.944,222	15.4
24	407.265,666 294.937,613	25	407.270,251 294.947,192	10.62
26	407.270,81 294.948,36	1	407.222,003 294.967,358	52.374

** Lungimile segmentelor sunt determinate în planul de proiecție Stereo 70 și sunt rotunjite la 1 milimetru.

*** Distanța dintre puncte este formată din segmente cumulate ce sunt mai mici decât valoarea 1 milimetru.

**DATE DESPRE IMOBILUL NR. 10580**

Oficiul de Cadastru și Publicitate Imobiliară DOLJ
Biroul de Cadastru și Publicitate Imobiliară Craiova

A. Partea I. Descrierea imobilului

TEREN Extravilan

Adresa: Jud. Dolj, T193, P48

Nr. Crt	Nr cadastral Nr. topografic	Suprafața* (mp)	Observații / Referințe
A1		300	Sector cadastral:42 Teren neimprejmuit;

B. Partea II. Proprietari și acte

Inscrieri privitoare la dreptul de proprietate și alte drepturi reale	Referințe
/	
Act Administrativ nr. TDP 1322-44905, din 31/07/1998 emis de CJSDPAT DOLJ;	
B1	A1
Intabulare, drept de PROPRIETATE, dobândit prin Reconstituire, cota actuala 1/1, cota initiala 1/1 1) BOBOLIN ȘTEFAN , LIPSA CNP	

C. Partea III. SARCINI .

Inscrieri privind dezmembramintele dreptului de proprietate, drepturi reale de garanție și sarcini	Referințe
NU SUNT	

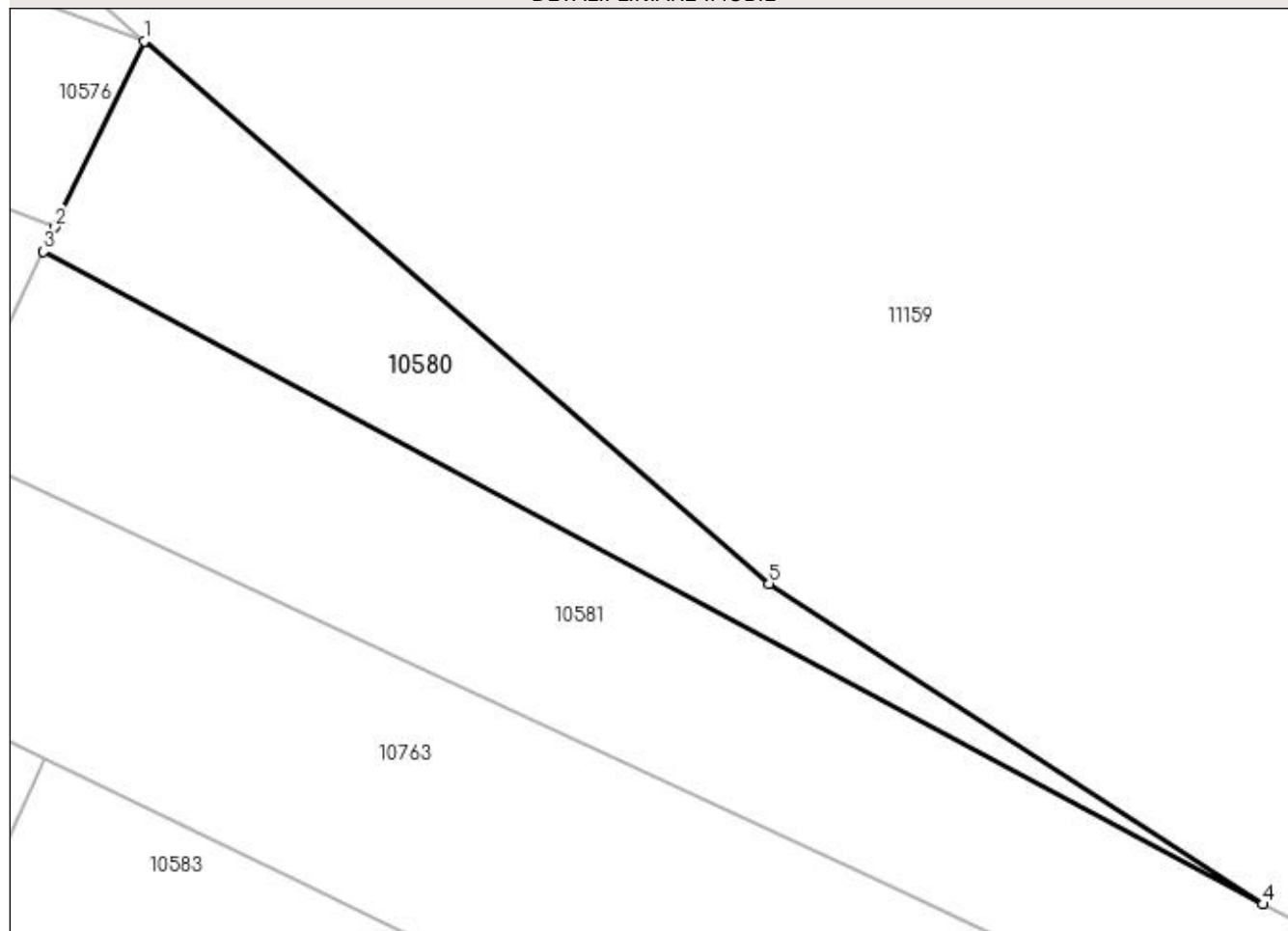
Anexa Nr. 1 La Partea I

Teren

Nr cadastral	Suprafața (mp)*	Observații / Referințe
	300	

* Suprafața este determinată în planul de proiecție Stereo 70.

DETALII LINIARE IMOBIL



Date referitoare la teren

Crt	Categorie folosință	Intra vilan	Suprafața (mp)	Tarla	Parcelă	Nr. topo	Observații / Referințe
1	arabil	NU	300	193	48	-	

Lungime Segmente

1) Valorile lungimilor segmentelor sunt obținute din proiecție în plan.

Punct început	X / Y	Punct sfârșit	X / Y	Lungime segment (** (m)
1	407.275,132 294.957,39	2	407.270,81 294.948,36	10.011
2	407.270,81 294.948,36	3	407.270,251 294.947,192	1.295
3	407.270,251 294.947,192	4	407.329,422 294.915,523	67.113
4	407.329,422 294.915,523	5	407.305,453 294.931,08	28.575
5	407.305,453 294.931,08	1	407.275,132 294.957,39	40.144

**** Lungimile segmentelor sunt determinate în planul de proiecție Stereo 70 și sunt rotunjite la 1 milimetru.**

***** Distanța dintre puncte este formată din segmente cumulate ce sunt mai mici decât valoarea 1 milimetru.**

**DATE DESPRE IMOBILUL NR. 10581**

Oficiul de Cadastru și Publicitate Imobiliară DOLJ
Biroul de Cadastru și Publicitate Imobiliară Craiova

A. Partea I. Descrierea imobilului

TEREN Extravilan

Adresa: Jud. Dolj, T193, P47

Nr. Crt	Nr cadastral Nr. topografic	Suprafața* (mp)	Observații / Referințe
A1		900	Sector cadastral:42 Teren neimprejmuit;

B. Partea II. Proprietari și acte

Inscrieri privitoare la dreptul de proprietate și alte drepturi reale	Referințe
/	
Act Administrativ nr. TDP 1357-44905, din 18/08/1998 emis de CJSDPAT DOLJ;	
B1	A1
Intabulare, drept de PROPRIETATE, dobândit prin Reconstituire, cota actuala 1/1, cota initiala 1/1 1) MORARU MARIN, LIPSA CNP	

C. Partea III. SARCINI .

Inscrieri privind dezmembramintele dreptului de proprietate, drepturi reale de garanție și sarcini	Referințe
NU SUNT	

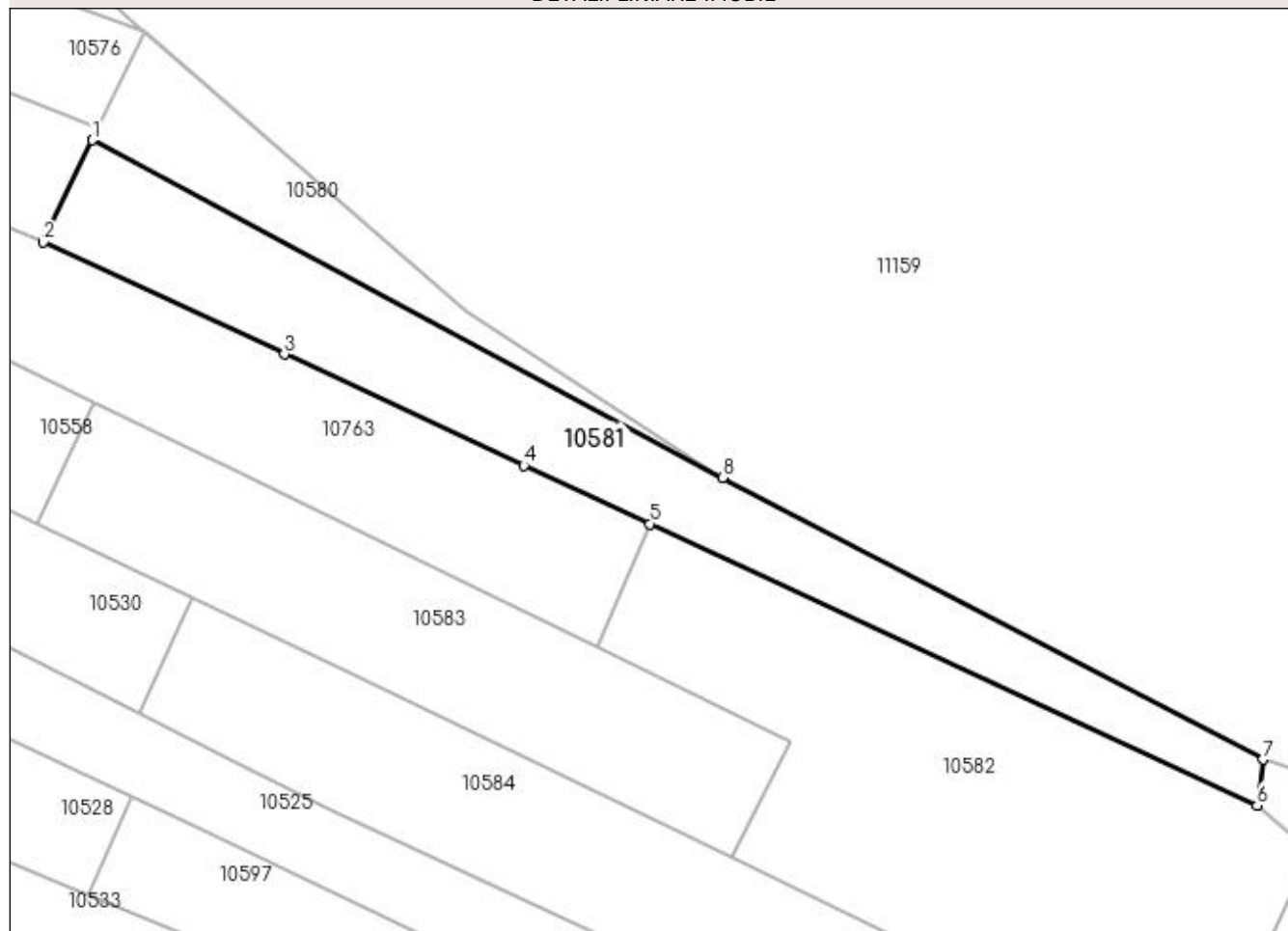
Anexa Nr. 1 La Partea I

Teren

Nr cadastral	Suprafața (mp)*	Observații / Referințe
	900	

* Suprafața este determinată în planul de proiecție Stereo 70.

DETALII LINIARE IMOBIL



Date referitoare la teren

Crt	Categorie folosință	Intra vilan	Suprafața (mp)	Tarla	Parcelă	Nr. topo	Observații / Referințe
1	arabil	NU	900	193	47	-	

Lungime Segmente

1) Valorile lungimilor segmentelor sunt obținute din proiecție în plan.

Punct început	X / Y	Punct sfârșit	X / Y	Lungime segment (** (m)
1	407.270,251 294.947,192	2	407.265,666 294.937,613	10.62
2	407.265,666 294.937,613	3	407.288,271 294.927,113	24.925
3	407.288,271 294.927,113	4	407.310,756 294.916,67	24.792
4	407.310,756 294.916,67	5	407.322,605 294.911,18	13.059
5	407.322,605 294.911,18	6	407.379,61 294.884,77	62.826

Punct început	X / Y	Punct sfârșit	X / Y	Lungime segment (** (m)
6	407.379,61 294.884,77	7	407.380,161 294.889,075	4.34
7	407.380,161 294.889,075	8	407.329,422 294.915,523	57.218
8	407.329,422 294.915,523	1	407.270,251 294.947,192	67.113

** Lungimile segmentelor sunt determinate în planul de proiecție Stereo 70 și sunt rotunjite la 1 milimetru.

*** Distanța dintre puncte este formată din segmente cumulate ce sunt mai mici decât valoarea 1 milimetru.

**DATE DESPRE IMOBILUL NR. 10582**

Oficiul de Cadastru și Publicitate Imobiliară DOLJ
Biroul de Cadastru și Publicitate Imobiliară Craiova

A. Partea I. Descrierea imobilului

TEREN Extravilan

Adresa: Jud. Dolj, T193, P46

Nr. Crt	Nr cadastral Nr. topografic	Suprafața* (mp)	Observații / Referințe
A1		1.500	Sector cadastral:42 Teren neimprejmuit;

B. Partea II. Proprietari și acte

Inscrieri privitoare la dreptul de proprietate și alte drepturi reale	Referințe
/	
Act Administrativ nr. TDP 1614-59460, din 02/06/2000 emis de CJSDPAT DOLJ;	
B1	A1
Intabulare, drept de PROPRIETATE, dobândit prin Reconstituire, cota actuala 1/1, cota initiala 1/1 1) MITRICĂ MARIA, LIPSA CNP	

C. Partea III. SARCINI .

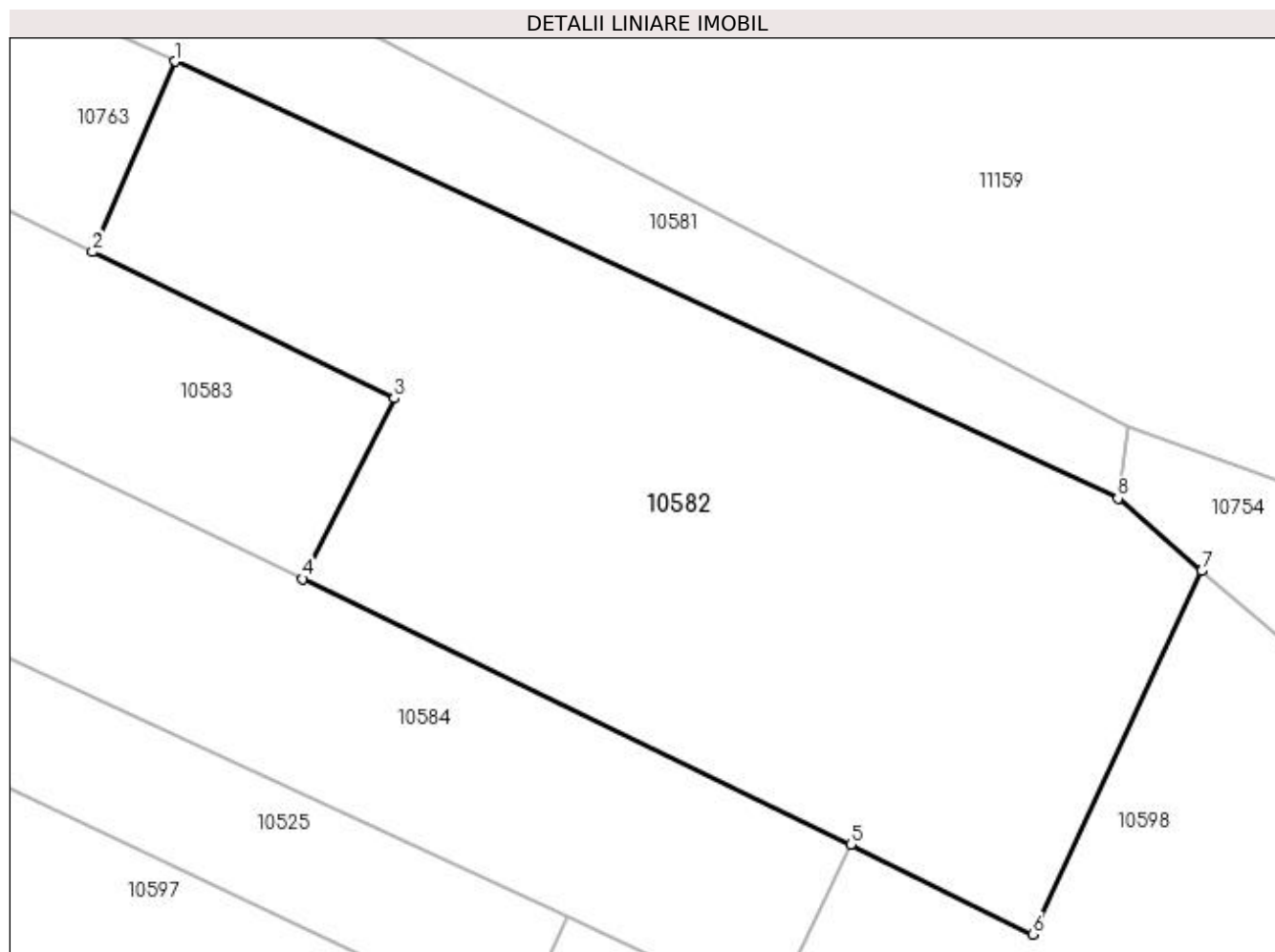
Inscrieri privind dezmembramintele dreptului de proprietate, drepturi reale de garanție și sarcini	Referințe
NU SUNT	

Anexa Nr. 1 La Partea I

Teren

Nr cadastral	Suprafața (mp)*	Observații / Referințe
	1.500	

* Suprafața este determinată în planul de proiecție Stereo 70.



Date referitoare la teren

Crt	Categorie folosință	Intra vilan	Suprafața (mp)	Tarla	Parcelă	Nr. topo	Observații / Referințe
1	arabil	NU	1.500	193	46	-	

Lungime Segmente

1) Valorile lungimilor segmentelor sunt obținute din proiecție în plan.

Punct început	X / Y	Punct sfârșit	X / Y	Lungime segment (** (m)
1	407.322,605 294.911,18	2	407.317,605 294.899,673	12.546
2	407.317,605 294.899,673	3	407.335,856 294.890,823	20.284
3	407.335,856 294.890,823	4	407.330,323 294.879,908	12.237
4	407.330,323 294.879,908	5	407.363,455 294.863,867	36.811
5	407.363,455 294.863,867	6	407.374,437 294.858,434	12.252

Punct început	X / Y	Punct sfârșit	X / Y	Lungime segment (** (m)
6	407.374,437 294.858,434	7	407.384,669 294.880,402	24.234
7	407.384,669 294.880,402	8	407.379,61 294.884,77	6.684
8	407.379,61 294.884,77	1	407.322,605 294.911,18	62.826

** Lungimile segmentelor sunt determinate în planul de proiecție Stereo 70 și sunt rotunjite la 1 milimetru.

*** Distanța dintre puncte este formată din segmente cumulate ce sunt mai mici decât valoarea 1 milimetru.

**DATE DESPRE IMOBILUL NR. 10583**

Oficiul de Cadastru și Publicitate Imobiliară DOLJ
Biroul de Cadastru și Publicitate Imobiliară Craiova

A. Partea I. Descrierea imobilului

TEREN Extravilan

Adresa: Jud. Dolj, T193, P45

Nr. Crt	Nr cadastral Nr. topografic	Suprafața* (mp)	Observații / Referințe
A1		900	Sector cadastral:42 Teren neimprejmuit;

B. Partea II. Proprietari și acte

Inscrieri privitoare la dreptul de proprietate și alte drepturi reale	Referințe
/	
Act Administrativ nr. TDP 1372-44905, din 01/09/1998 emis de CJSDPAT DOLJ;	
B1	A1
Intabulare, drept de PROPRIETATE, dobândit prin Reconstituire, cota actuala 1/1, cota initiala 1/1 1) PARPALĂ CONSTANȚA , LIPSA CNP	

C. Partea III. SARCINI .

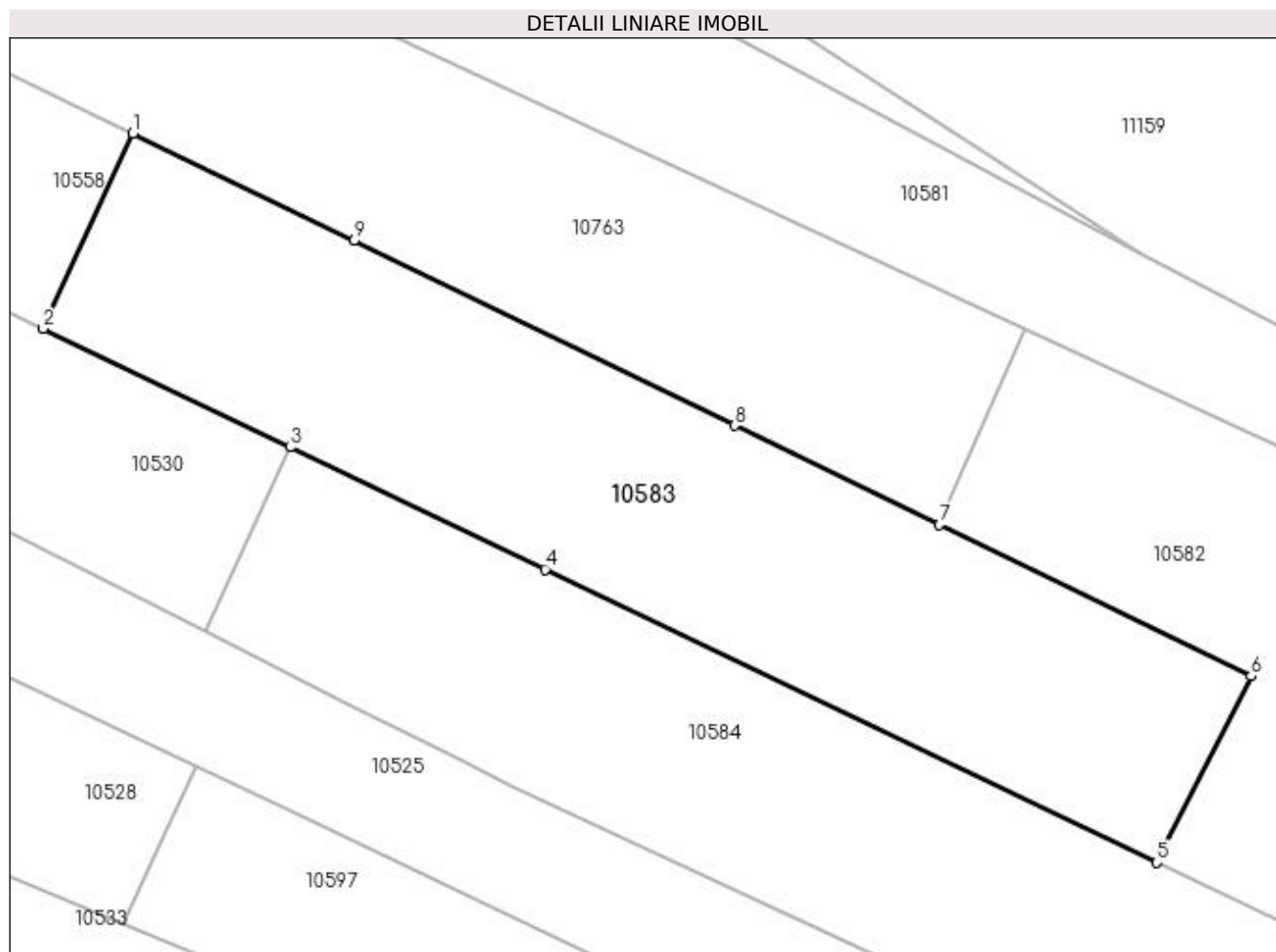
Inscrieri privind dezmembramintele dreptului de proprietate, drepturi reale de garanție și sarcini	Referințe
NU SUNT	

Anexa Nr. 1 La Partea I

Teren

Nr cadastral	Suprafața (mp)*	Observații / Referințe
	900	

* Suprafața este determinată în planul de proiecție Stereo 70.



Date referitoare la teren

Crt	Categorie folosință	Intra vilan	Suprafața (mp)	Tarla	Parcelă	Nr. topo	Observații / Referințe
1	arabil	NU	900	193	45	-	

Lungime Segmente

1) Valorile lungimilor segmentelor sunt obținute din proiecție în plan.

Punct început	X / Y	Punct sfârșit	X / Y	Lungime segment (** (m)
1	407.270,352 294.922,586	2	407.265,087 294.911,162	12.579
2	407.265,087 294.911,162	3	407.279,575 294.904,221	16.065
3	407.279,575 294.904,221	4	407.294,504 294.897,069	16.554
4	407.294,504 294.897,069	5	407.330,323 294.879,908	39.718
5	407.330,323 294.879,908	6	407.335,856 294.890,823	12.237

Punct început	X / Y	Punct sfârșit	X / Y	Lungime segment (** (m)
6	407.335,856 294.890,823	7	407.317,605 294.899,673	20.284
7	407.317,605 294.899,673	8	407.305,605 294.905,492	13.336
8	407.305,605 294.905,492	9	407.283,293 294.916,311	24.797
9	407.283,293 294.916,311	1	407.270,352 294.922,586	14.382

** Lungimile segmentelor sunt determinate în planul de proiecție Stereo 70 și sunt rotunjite la 1 milimetru.

*** Distanța dintre puncte este formată din segmente cumulate ce sunt mai mici decât valoarea 1 milimetru.

**DATE DESPRE IMOBILUL NR. 10584**

Oficiul de Cadastru și Publicitate Imobiliară DOLJ
Biroul de Cadastru și Publicitate Imobiliară Craiova

A. Partea I. Descrierea imobilului

TEREN Extravilan

Adresa: Jud. Dolj, T193, P44

Nr. Crt	Nr cadastral Nr. topografic	Suprafața* (mp)	Observații / Referințe
A1		1.100	Sector cadastral:42 Teren neimprejmuit;

B. Partea II. Proprietari și acte

Inscrieri privitoare la dreptul de proprietate și alte drepturi reale		Referințe
/		
Act Administrativ nr. TDP 1392-44905, din 07/09/1998 emis de CJSDPAT DOLJ (Defunct conform certificatului de deces seria DM nr. 8591588 din data de 07.03.2000);		
B1	Intabulare, drept de PROPRIETATE, dobândit prin Reconstituire, cota actuala 1/1, cota initiala 1/1 1) NĂSTĂSIE TRAIAN DEFUNCT:Da	A1

C. Partea III. SARCINI .

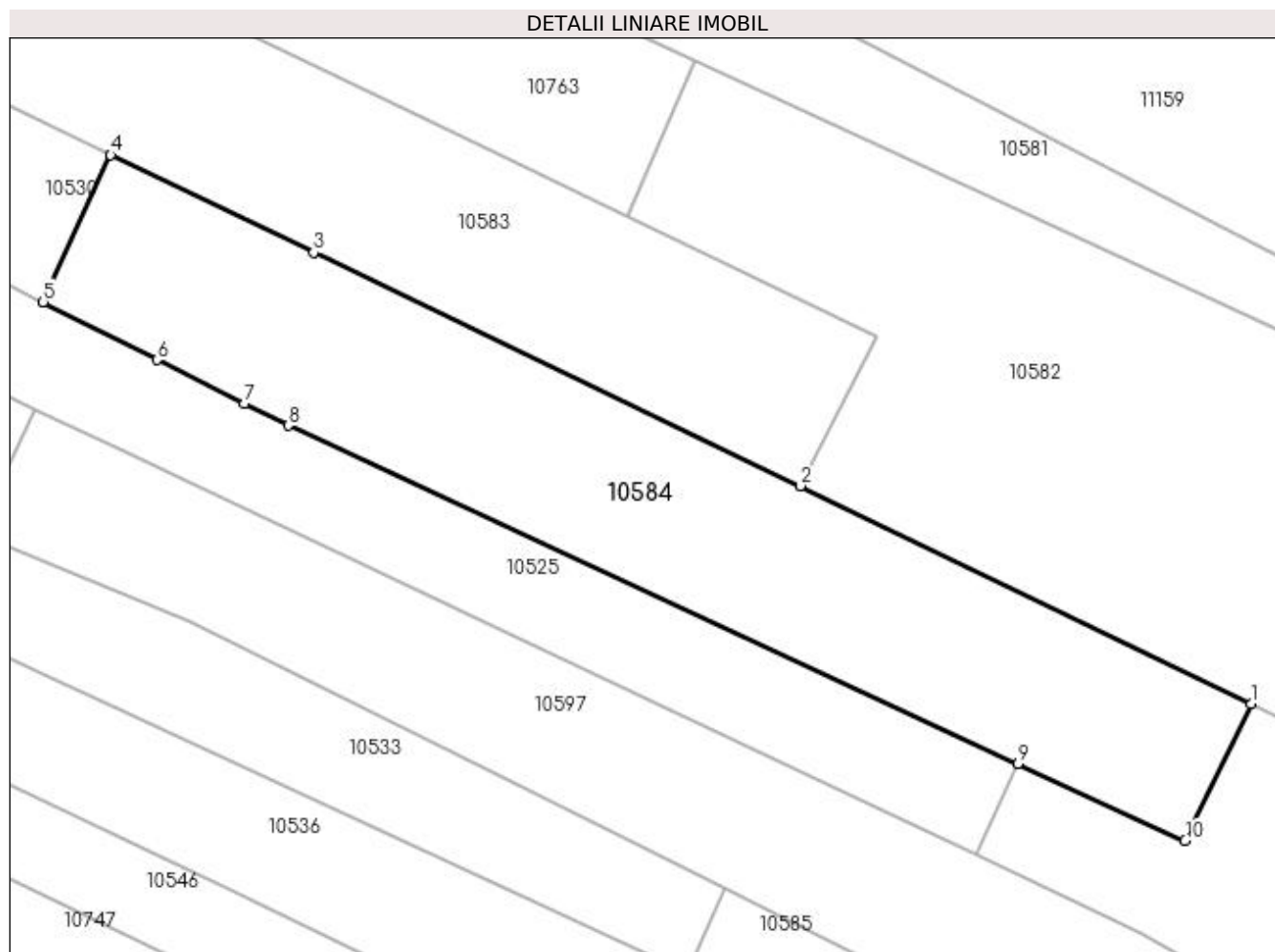
Inscrieri privind dezmembramintele dreptului de proprietate, drepturi reale de garanție și sarcini	Referințe
NU SUNT	

Anexa Nr. 1 La Partea I

Teren

Nr cadastral	Suprafața (mp)*	Observații / Referințe
	1.100	

* Suprafața este determinată în planul de proiecție Stereo 70.



Date referitoare la teren

Crt	Categorie folosință	Intra vilan	Suprafața (mp)	Tarla	Parcelă	Nr. topo	Observații / Referințe
1	arabil	NU	1.100	193	44	-	

Lungime Segmente

1) Valorile lungimilor segmentelor sunt obținute din proiecție în plan.

Punct început	X / Y	Punct sfârșit	X / Y	Lungime segment (** (m)
1	407.363,455 294.863,867	2	407.330,323 294.879,908	36.811
2	407.330,323 294.879,908	3	407.294,504 294.897,069	39.718
3	407.294,504 294.897,069	4	407.279,575 294.904,221	16.554
4	407.279,575 294.904,221	5	407.274,599 294.893,424	11.888
5	407.274,599 294.893,424	6	407.282,959 294.889,179	9.376

Punct început	X / Y	Punct sfârșit	X / Y	Lungime segment (** (m)
6	407.282,959 294.889,179	7	407.289,389 294.885,969	7.187
7	407.289,389 294.885,969	8	407.292,652 294.884,348	3.643
8	407.292,652 294.884,348	9	407.346,336 294.859,492	59.159
9	407.346,336 294.859,492	10	407.358,598 294.853,814	13.513
10	407.358,598 294.853,814	1	407.363,455 294.863,867	11.165

** Lungimile segmentelor sunt determinate în planul de proiecție Stereo 70 și sunt rotunjite la 1 milimetru.

*** Distanța dintre puncte este formată din segmente cumulate ce sunt mai mici decât valoarea 1 milimetru.

**DATE DESPRE IMOBILUL NR. 10585**

Oficiul de Cadastru și Publicitate Imobiliară DOLJ
Biroul de Cadastru și Publicitate Imobiliară Craiova

A. Partea I. Descrierea imobilului

TEREN Extravilan

Adresa: Jud. Dolj, T193, P41,92

Nr. Crt	Nr cadastral Nr. topografic	Suprafața* (mp)	Observații / Referințe
A1		1.900	Sector cadastral:42 Teren neimprejmuit;

B. Partea II. Proprietari și acte

Inscrieri privitoare la dreptul de proprietate și alte drepturi reale	Referințe
/	
Act Administrativ nr. TDP 1406/48574, din 25/08/1998 emis de CJSDPAT DOLJ;	
B1	A1
Intabulare, drept de PROPRIETATE, dobandit prin Reconstituire, cota actuala 1/1, cota initiala 1/1 1) BRABETE TRAIAN, LIPSA CNP	

C. Partea III. SARCINI .

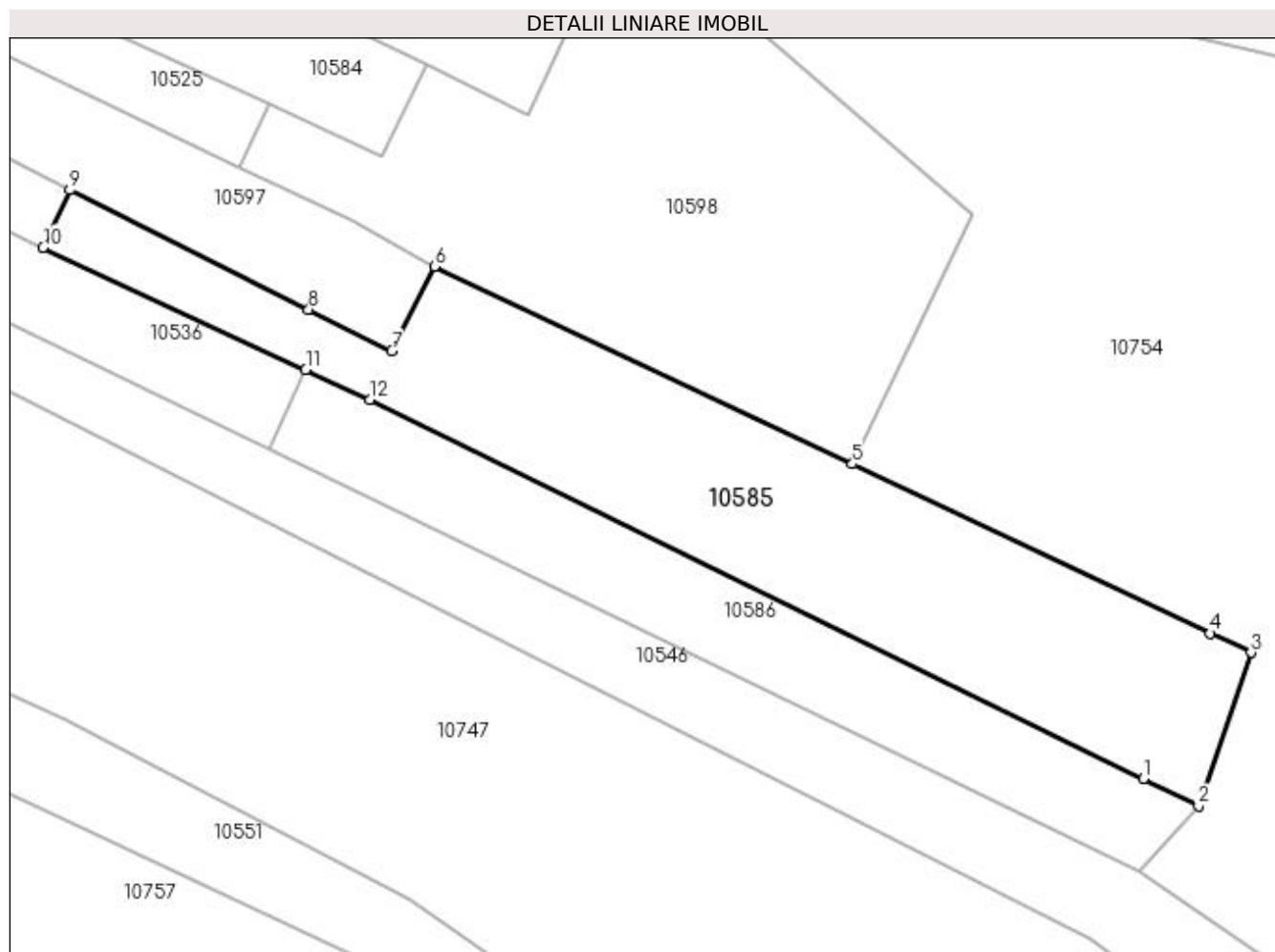
Inscrieri privind dezmembramintele dreptului de proprietate, drepturi reale de garanție și sarcini	Referințe
NU SUNT	

Anexa Nr. 1 La Partea I

Teren

Nr cadastral	Suprafața (mp)*	Observații / Referințe
	1.900	

* Suprafața este determinată în planul de proiecție Stereo 70.



Date referitoare la teren

Crt	Categorie folosință	Intra vilan	Suprafața (mp)	Tarla	Parcelă	Nr. topo	Observații / Referințe
1	arabil	NU	1.900	221,193	92,41	-	

Lungime Segmente

1) Valorile lungimilor segmentelor sunt obținute din proiecție în plan.

Punct început	X / Y	Punct sfârșit	X / Y	Lungime segment (** (m)
1	407.441,071 294.786,542	2	407.447,041 294.783,617	6.648
2	407.447,041 294.783,617	3	407.452,746 294.800,196	17.533
3	407.452,746 294.800,196	4	407.448,326 294.802,285	4.889
4	407.448,326 294.802,285	5	407.409,568 294.820,607	42.87
5	407.409,568 294.820,607	6	407.364,312 294.842,001	50.058

Punct început	X / Y	Punct sfârșit	X / Y	Lungime segment (** (m)
6	407.364,312 294.842,001	7	407.359,684 294.832,846	10.258
7	407.359,684 294.832,846	8	407.350,687 294.837,338	10.056
8	407.350,687 294.837,338	9	407.324,802 294.850,263	28.932
9	407.324,802 294.850,263	10	407.321,937 294.844,046	6.845
10	407.321,937 294.844,046	11	407.350,381 294.830,812	31.372
11	407.350,381 294.830,812	12	407.357,296 294.827,594	7.627
12	407.357,296 294.827,594	1	407.441,071 294.786,542	93.293

** Lungimile segmentelor sunt determinate în planul de proiecție Stereo 70 și sunt rotunjite la 1 milimetru.

*** Distanța dintre puncte este formată din segmente cumulate ce sunt mai mici decât valoarea 1 milimetru.

**DATE DESPRE IMOBILUL NR. 10586**

Oficiul de Cadastru și Publicitate Imobiliară DOLJ
Biroul de Cadastru și Publicitate Imobiliară Craiova

A. Partea I. Descrierea imobilului

TEREN Extravilan

Adresa: Jud. Dolj, T221, P91

Nr. Crt	Nr cadastral Nr. topografic	Suprafața* (mp)	Observații / Referințe
A1		1.000	Sector cadastral:42 Teren neimprejmuit;

B. Partea II. Proprietari și acte

Inscrieri privitoare la dreptul de proprietate și alte drepturi reale	Referințe
/	
Act Administrativ nr. TDP 1555-59560, din 17/06/1999 emis de CJSDPAT DOLJ;	
B1	A1
Intabulare, drept de PROPRIETATE, dobândit prin Reconstituire, cota actuala 1/1, cota initiala 1/1 1) MORARU MIHAI, LIPSA CNP	

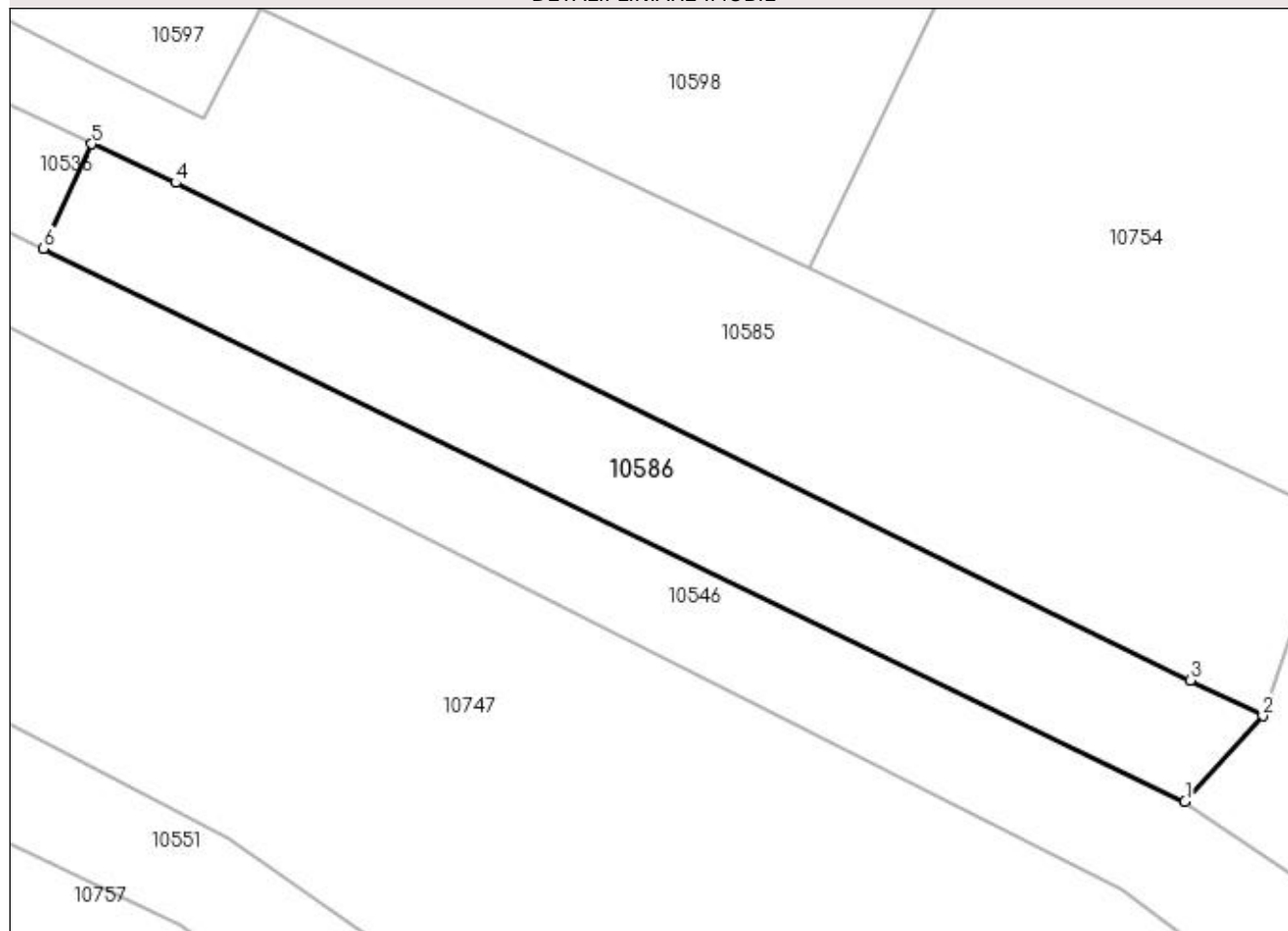
C. Partea III. SARCINI .

Inscrieri privind dezmembramintele dreptului de proprietate, drepturi reale de garanție și sarcini	Referințe
NU SUNT	

Anexa Nr. 1 La Partea I**Teren**

Nr cadastral	Suprafața (mp)*	Observații / Referințe
	1.000	

* Suprafața este determinată în planul de proiecție Stereo 70.

DETALII LINIARE IMOBIL**Date referitoare la teren**

Crt	Categorie folosință	Intravilan	Suprafața (mp)	Tarla	Parcelă	Nr. topo	Observații / Referințe
1	arabil	NU	1.000	221	91	-	

Lungime Segmente

1) Valorile lungimilor segmentelor sunt obținute din proiecție în plan.

Punct început	X / Y	Punct sfârșit	X / Y	Lungime segment (** (m)
1	407.440,61 294.776,545	2	407.447,041 294.783,617	9.559
2	407.447,041 294.783,617	3	407.441,071 294.786,542	6.648
3	407.441,071 294.786,542	4	407.357,296 294.827,594	93.293
4	407.357,296 294.827,594	5	407.350,381 294.830,812	7.627
5	407.350,381 294.830,812	6	407.346,394 294.822,161	9.526

Punct început	X / Y	Punct sfârșit	X / Y	Lungime segment (** (m)
6	407.346,394 294.822,161	1	407.440,61 294.776,545	104.678

** Lungimile segmentelor sunt determinate în planul de proiecție Stereo 70 și sunt rotunjite la 1 milimetru.

*** Distanța dintre puncte este formată din segmente cumulate ce sunt mai mici decât valoarea 1 milimetru.

**DATE DESPRE IMOBILUL NR. 10587**

Oficiul de Cadastru și Publicitate Imobiliară DOLJ
Biroul de Cadastru și Publicitate Imobiliară Craiova

A. Partea I. Descrierea imobilului

TEREN Extravilan

Adresa: Jud. Dolj, T193, P29,30,76

Nr. Crt	Nr cadastral Nr. topografic	Suprafața* (mp)	Observații / Referințe
A1		1.600	Sector cadastral:42 Teren neimprejmuit;

B. Partea II. Proprietari și acte

Inscrieri privitoare la dreptul de proprietate și alte drepturi reale	Referințe
/	
Act Administrativ nr. TDP 1359-44905, din 18/08/1998 emis de CJSDPAT DOLJ;	
B1	A1
Intabulare, drept de PROPRIETATE, dobândit prin Reconstituire, cota actuala 1/1, cota initiala 1/1 1) BÎZOI ILIE, LIPSA CNP	

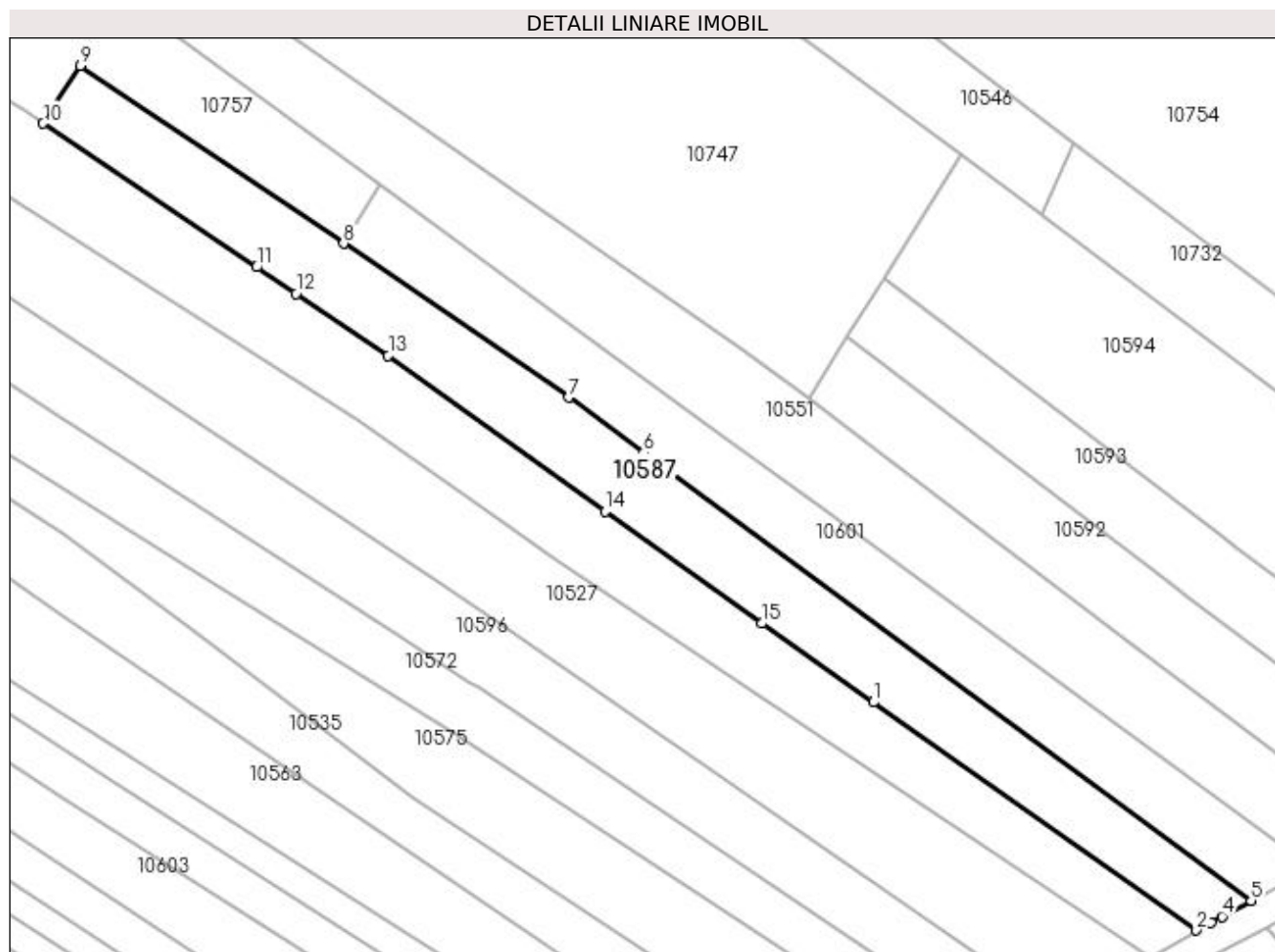
C. Partea III. SARCINI .

Inscrieri privind dezmembramintele dreptului de proprietate, drepturi reale de garanție și sarcini	Referințe
NU SUNT	

Anexa Nr. 1 La Partea I**Teren**

Nr cadastral	Suprafața (mp)*	Observații / Referințe
	1.600	

* Suprafața este determinată în planul de proiecție Stereo 70.

**Date referitoare la teren**

Crt	Categorie folosință	Intra vilan	Suprafața (mp)	Tarla	Parcelă	Nr. topo	Observații / Referințe
1	arabil	NU	800	193,193,221	29,30,76	-	
2	livada	NU	800	193,193,221	29,30,76	-	

Lungime Segmente

1) Valorile lungimilor segmentelor sunt obținute din proiecție în plan.

Punct început	X / Y	Punct sfârșit	X / Y	Lungime segment (** (m)
1	407.459,333 294.671,555	2	407.501,489 294.641,808	51.595
2	407.501,489 294.641,808	3	407.503,391 294.642,847	2.167
3	407.503,391 294.642,847	4	407.504,815 294.643,626	1.623
4	407.504,815 294.643,626	5	407.508,619 294.645,704	4.335

Punct început	X / Y	Punct sfârșit	X / Y	Lungime segment (** (m)
5	407.508,619 294.645,704	6	407.429,339 294.704,102	98.466
6	407.429,339 294.704,102	7	407.419,574 294.711,294	12.128
7	407.419,574 294.711,294	8	407.390,221 294.731,373	35.564
8	407.390,221 294.731,373	9	407.355,843 294.754,586	41.481
9	407.355,843 294.754,586	10	407.351,011 294.747,04	8.96
10	407.351,011 294.747,04	11	407.378,861 294.728,302	33.567
11	407.378,861 294.728,302	12	407.384,015 294.724,834	6.212
12	407.384,015 294.724,834	13	407.396,041 294.716,742	14.495
13	407.396,041 294.716,742	14	407.424,332 294.696,474	34.802
14	407.424,332 294.696,474	15	407.444,765 294.681,835	25.136
15	407.444,765 294.681,835	1	407.459,333 294.671,555	17.83

** Lungimile segmentelor sunt determinate în planul de proiecție Stereo 70 și sunt rotunjite la 1 milimetru.

*** Distanța dintre puncte este formată din segmente cumulate ce sunt mai mici decât valoarea 1 milimetru.

**DATE DESPRE IMOBILUL NR. 10588**

Oficiul de Cadastru și Publicitate Imobiliară DOLJ
Biroul de Cadastru și Publicitate Imobiliară Craiova

A. Partea I. Descrierea imobilului

TEREN Necunoscut

Adresa: Loc. Bâzdâna, Nr. FN, Jud. Dolj, T221, P82

Nr. Crt	Nr cadastral Nr. topografic	Suprafața* (mp)	Observații / Referințe
A1		639	Sector cadastral:42 Teren imprejmuit;

B. Partea II. Proprietari și acte

Inscrieri privitoare la dreptul de proprietate și alte drepturi reale	Referințe
/	
Act Administrativ nr. TDP 1396-44905, din 08/09/1998 emis de CJSDPAT DOLJ;	
B1	A1
Intabulare, drept de PROPRIETATE, dobandit prin Reconstituire, cota actuala 1/1, cota initiala 1/1 1) BIZOI DUMITRA , LIPSA CNP	

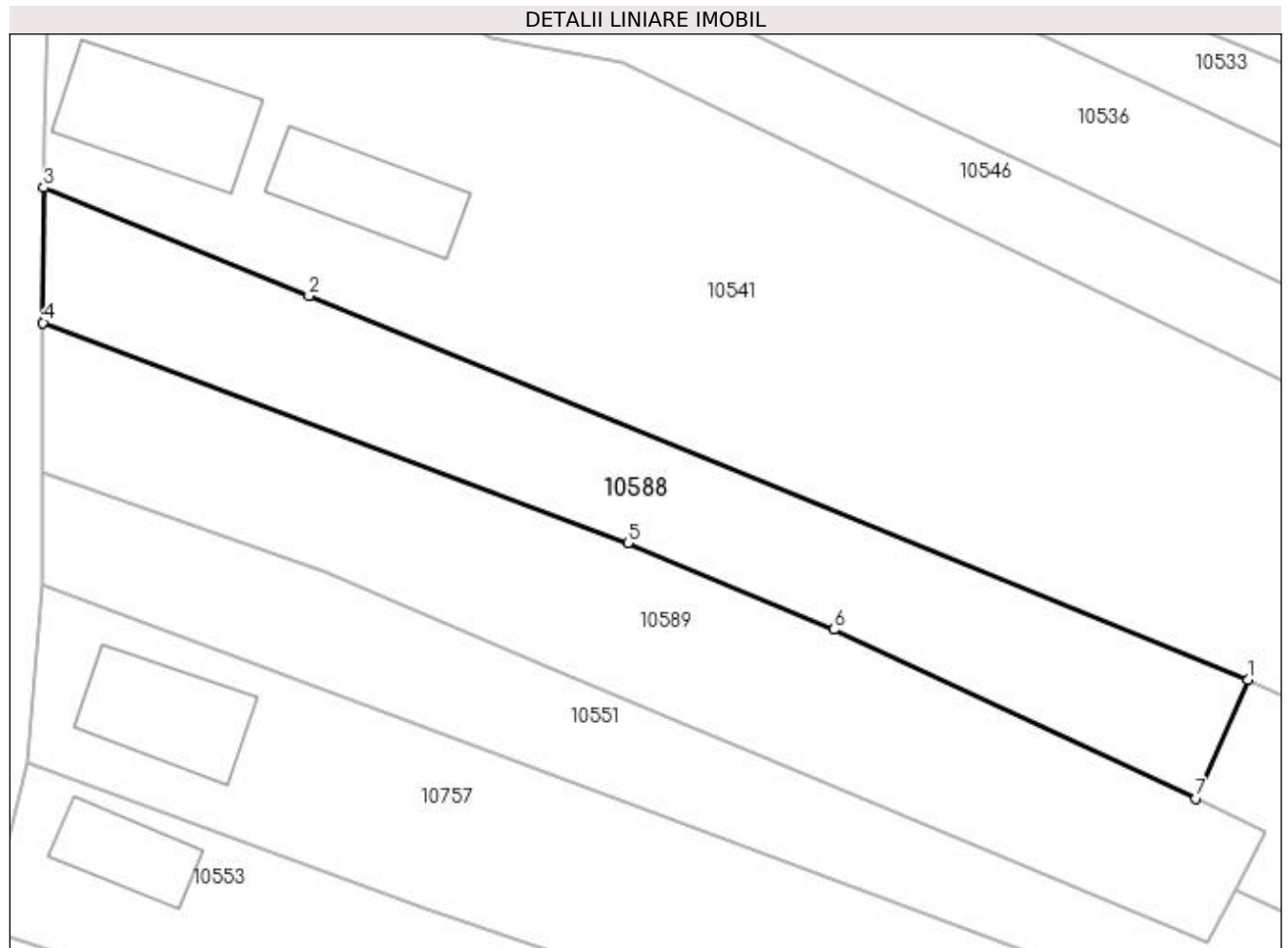
C. Partea III. SARCINI .

Inscrieri privind dezmembramintele dreptului de proprietate, drepturi reale de garanție și sarcini	Referințe
NU SUNT	

Anexa Nr. 1 La Partea I**Teren**

Nr cadastral	Suprafața (mp)*	Observații / Referințe
	639	

* Suprafața este determinată în planul de proiecție Stereo 70.

**Date referitoare la teren**

Crt	Categorie folosință	Intravilan	Suprafața (mp)	Tarla	Parcelă	Nr. topo	Observații / Referințe
1	livada	DA	410	221	82	-	
2	livada	NU	229	221	82	-	

Lungime Segmente

1) Valorile lungimilor segmentelor sunt obținute din proiecție în plan.

Punct început	X / Y	Punct sfârșit	X / Y	Lungime segment (** (m)
1	407.221,408 294.854,852	2	407.159,802 294.880,015	66.547
2	407.159,802 294.880,015	3	407.142,392 294.887,126	18.806
3	407.142,392 294.887,126	4	407.142,362 294.878,265	8.861
4	407.142,362 294.878,265	5	407.180,722 294.863,805	40.995

Punct început	X / Y	Punct sfârșit	X / Y	Lungime segment (** (m)
5	407.180,722 294.863,805	6	407.194,255 294.858,144	14.669
6	407.194,255 294.858,144	7	407.218,011 294.847,071	26.21
7	407.218,011 294.847,071	1	407.221,408 294.854,852	8.49

** Lungimile segmentelor sunt determinate în planul de proiecție Stereo 70 și sunt rotunjite la 1 milimetru.

*** Distanța dintre puncte este formată din segmente cumulate ce sunt mai mici decât valoarea 1 milimetru.

**DATE DESPRE IMOBILUL NR. 10589**

Oficiul de Cadastru și Publicitate Imobiliară DOLJ
Biroul de Cadastru și Publicitate Imobiliară Craiova

A. Partea I. Descrierea imobilului

TEREN Necunoscut

Adresa: Loc. Bâzdâna, Nr. FN, Jud. Dolj, T221, P81

Nr. Crt	Nr cadastral Nr. topografic	Suprafața* (mp)	Observații / Referințe
A1		767	Sector cadastral:42 Teren imprejmuit;

B. Partea II. Proprietari și acte

Inscrieri privitoare la dreptul de proprietate și alte drepturi reale	Referințe
/	
Act Notarial nr. CM 31, din 23/06/2011 emis de BNP PEIA OFELIA;	
B1	A1
Intabulare, drept de PROPRIETATE, dobandit prin Succesiune, cota actuala 1/1, cota initiala 1/1 1) POMAGA DUMITRA	

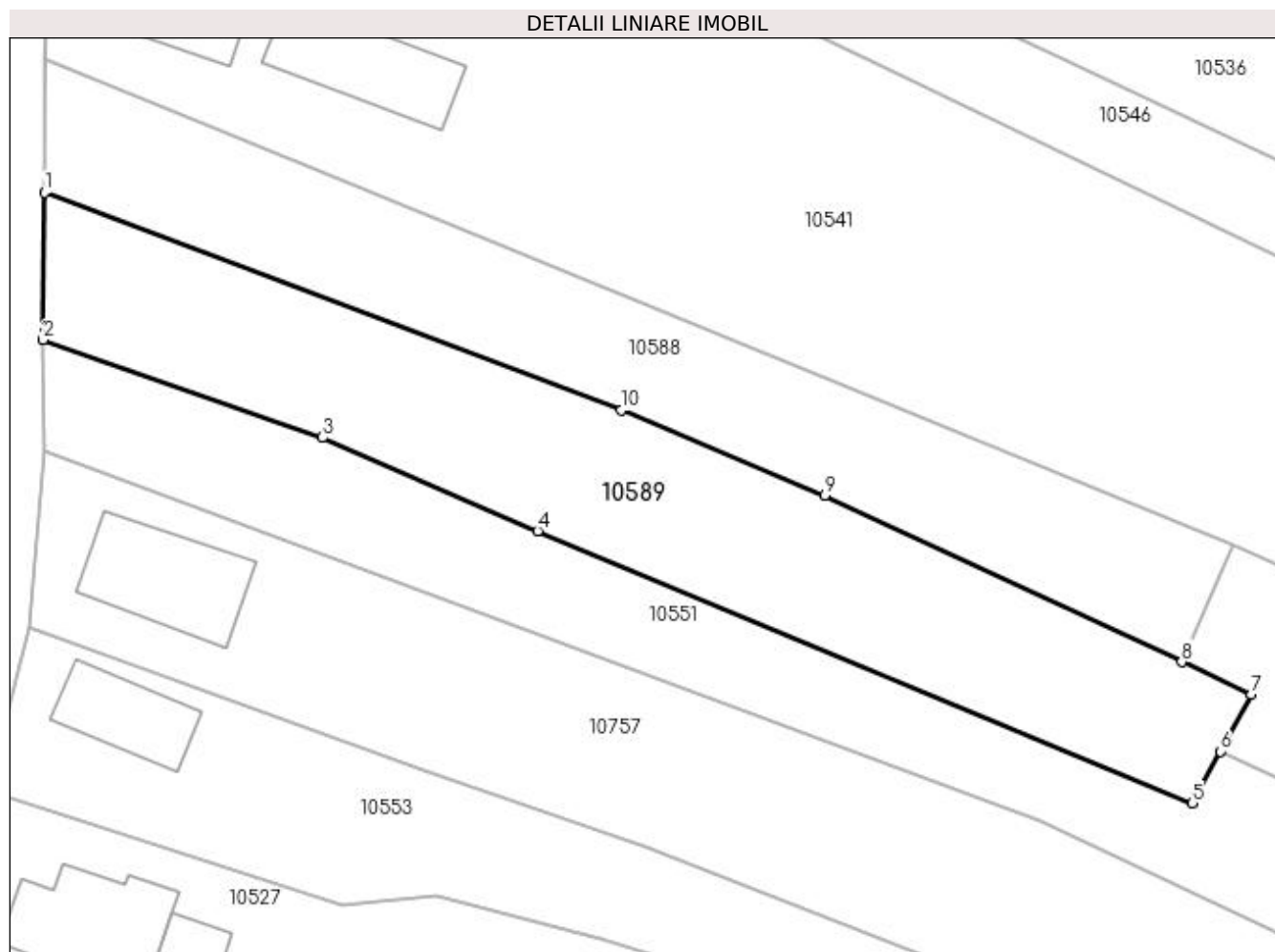
C. Partea III. SARCINI .

Inscrieri privind dezmembramintele dreptului de proprietate, drepturi reale de garanție și sarcini	Referințe
NU SUNT	

Anexa Nr. 1 La Partea I**Teren**

Nr cadastral	Suprafața (mp)*	Observații / Referințe
	767	

* Suprafața este determinată în planul de proiecție Stereo 70.

**Date referitoare la teren**

Crt	Categorie folosință	Intra vilan	Suprafața (mp)	Tarla	Parcelă	Nr. topo	Observații / Referințe
1	livada	DA	582	221	81	-	
2	livada	NU	185	221	81	-	

Lungime Segmente

1) Valorile lungimilor segmentelor sunt obținute din proiecție în plan.

Punct început	X / Y	Punct sfârșit	X / Y	Lungime segment (** (m)
1	407.142,362 294.878,265	2	407.142,258 294.868,492	9.774
2	407.142,258 294.868,492	3	407.160,85 294.861,987	19.697
3	407.160,85 294.861,987	4	407.175,171 294.855,776	15.61
4	407.175,171 294.855,776	5	407.218,719 294.837,674	47.16

Punct început	X / Y	Punct sfârșit	X / Y	Lungime segment (** (m)
5	407.218,719 294.837,674	6	407.220,571 294.841,116	3.909
6	407.220,571 294.841,116	7	407.222,618 294.844,919	4.319
7	407.222,618 294.844,919	8	407.218,011 294.847,071	5.085
8	407.218,011 294.847,071	9	407.194,255 294.858,144	26.21
9	407.194,255 294.858,144	10	407.180,722 294.863,805	14.669
10	407.180,722 294.863,805	1	407.142,362 294.878,265	40.995

** Lungimile segmentelor sunt determinate în planul de proiecție Stereo 70 și sunt rotunjite la 1 milimetru.

*** Distanța dintre puncte este formată din segmente cumulate ce sunt mai mici decât valoarea 1 milimetru.

**DATE DESPRE IMOBILUL NR. 10590**

Oficiul de Cadastru și Publicitate Imobiliară DOLJ
 Biroul de Cadastru și Publicitate Imobiliară Craiova

A. Partea I. Descrierea imobilului

TEREN Necunoscut

Adresa: Loc. Bâzdâna, Nr. 46B, Jud. Dolj, T221, P71/1,71

Nr. Crt	Nr cadastral Nr. topografic	Suprafața* (mp)	Observații / Referințe
A1	31291	1.000	Sector cadastral:42 Teren neimprejmuit;

B. Partea II. Proprietari și acte

Inscrieri privitoare la dreptul de proprietate și alte drepturi reale	Referințe
8443 / 24/01/2014	
Act Notarial nr. contract de vanzare -cumparare nr 32, din 24/01/2014 emis de NP FLOREA ANA MARIA;	
B1	A1
Intabulare, drept de PROPRIETATE, dobandit prin Conventie, cota actuala 1/1, cota initiala 1/1 1) COSTEA FLOAREA, necasatorita	

C. Partea III. SARCINI .

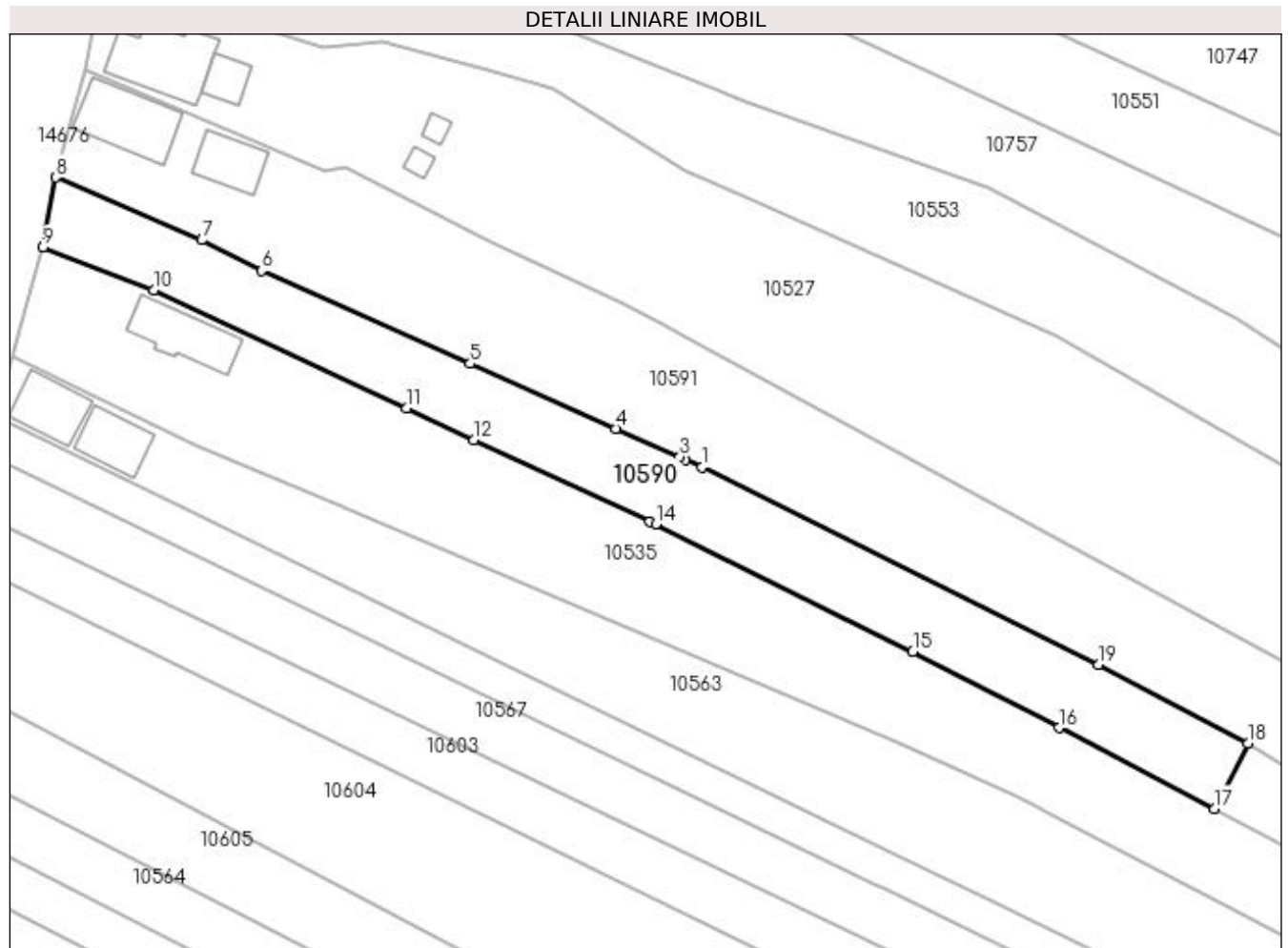
Inscrieri privind dezmembramintele dreptului de proprietate, drepturi reale de garanție și sarcini	Referințe
NU SUNT	

Anexa Nr. 1 La Partea I

Teren

Nr cadastral	Suprafața (mp)*	Observații / Referințe
31291	1.000	

* Suprafața este determinată în planul de proiecție Stereo 70.



Date referitoare la teren

Crt	Categorie folosință	Intra vilan	Suprafața (mp)	Tarla	Parcelă	Nr. topo	Observații / Referințe
1	arabil	NU	500	221	71,71/1	-	
2	livada	DA	419	221	71,71/1	-	
3	livada	NU	81	221	71,71/1	-	

Lungime Segmente

1) Valorile lungimilor segmentelor sunt obținute din proiecție în plan.

Punct început	X / Y	Punct sfârșit	X / Y	Lungime segment (** (m)
1	407.201,907 294.787,026	2	407.200,179 294.787,809	1.897
2	407.200,179 294.787,809	3	407.199,594 294.788,074	0.642
3	407.199,594 294.788,074	4	407.192,904 294.791,048	7.321
4	407.192,904 294.791,048	5	407.177,618 294.797,844	16.729

Punct început	X / Y	Punct sfârșit	X / Y	Lungime segment (** (m)
5	407.177,618 294.797,844	6	407.155,741 294.807,57	23.942
6	407.155,741 294.807,57	7	407.149,506 294.810,754	7.001
7	407.149,506 294.810,754	8	407.134,228 294.817,327	16.632
8	407.134,228 294.817,327	9	407.132,871 294.810,02	7.432
9	407.132,871 294.810,02	10	407.144,46 294.805,55	12.421
10	407.144,46 294.805,55	11	407.170,953 294.793,156	29.249
11	407.170,953 294.793,156	12	407.178,008 294.789,855	7.789
12	407.178,008 294.789,855	13	407.196,461 294.781,35	20.319
13	407.196,461 294.781,35	14	407.197,064 294.781,05	0.674
14	407.197,064 294.781,05	15	407.223,986 294.767,668	30.064
15	407.223,986 294.767,668	16	407.239,291 294.759,723	17.244
16	407.239,291 294.759,723	17	407.255,592 294.751,261	18.366
17	407.255,592 294.751,261	18	407.259,094 294.758,082	7.667
18	407.259,094 294.758,082	19	407.243,448 294.766,345	17.694
19	407.243,448 294.766,345	1	407.201,907 294.787,026	46.404

** Lungimile segmentelor sunt determinate în planul de proiecție Stereo 70 și sunt rotunjite la 1 milimetru.

*** Distanța dintre puncte este formată din segmente cumulate ce sunt mai mici decât valoarea 1 milimetru.

**DATE DESPRE IMOBILUL NR. 10591**

Oficiul de Cadastru și Publicitate Imobiliară DOLJ
Biroul de Cadastru și Publicitate Imobiliară Craiova

A. Partea I. Descrierea imobilului

TEREN Necunoscut

Adresa: Loc. Bâzdâna, Nr. FN, Jud. Dolj, T221, P73/1,73

Nr. Crt	Nr cadastral Nr. topografic	Suprafața* (mp)	Observații / Referințe
A1		1.700	Sector cadastral:42 Teren neimprijmit;

Construcții

Crt	Nr cadastral Nr. topografic	Adresa	Observații / Referințe
A1.1		Loc. Bâzdâna, Nr. FN, Jud. Dolj, T221, P73/1,73	Nr. niveluri:1; S. construita la sol:58 mp;
A1.2		Loc. Bâzdâna, Nr. FN, Jud. Dolj, T221, P73/1,73	Nr. niveluri:1; S. construita la sol:34 mp;

B. Partea II. Proprietari și acte

Inscrieri privitoare la dreptul de proprietate și alte drepturi reale		Referințe
/		
Act Administrativ nr. TDP 1409/48574, din 25/08/1998 emis de CJSDPAT DOLJ;		
B1	Intabulare, drept de PROPRIETATE, dobandit prin Reconstituire, cota actuala 1/1, cota initiala 1/1 1) PARPALA IORDACHE , LIPSA CNP	A1
Act Normativ nr. Legea 7, din 13/03/1996 emis de PARLAMENTUL ROMANIEI;		
B2	Intabulare, drept de PROPRIETATE, dobandit prin Lege, cota actuala 1/1, cota initiala 1/1 1) PARPALA IORDACHE , LIPSA CNP	A1.1, A1.2

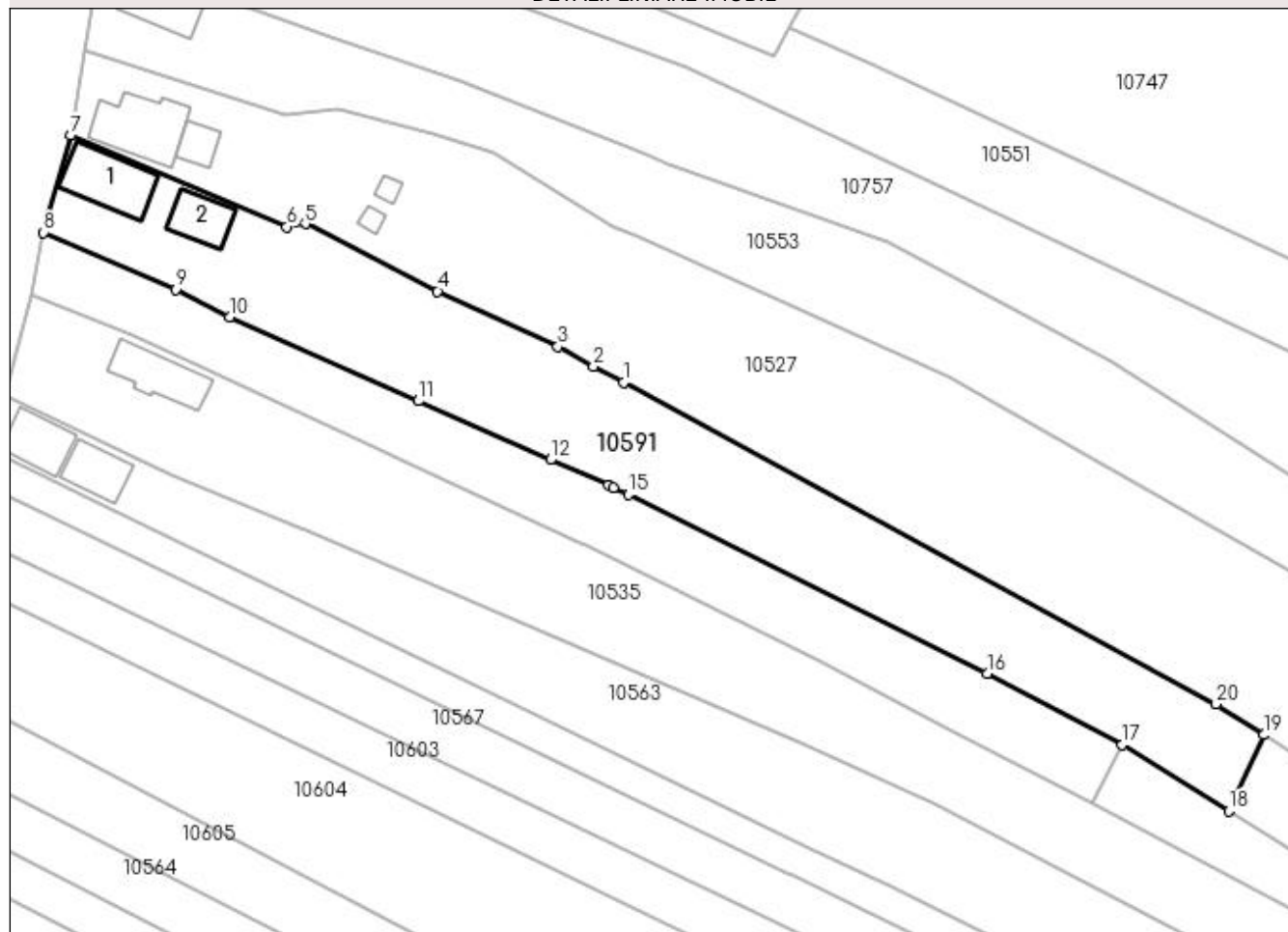
C. Partea III. SARCINI .

Inscrieri privind dezmembramintele dreptului de proprietate, drepturi reale de garanție și sarcini	Referințe
NU SUNT	

Anexa Nr. 1 La Partea I**Teren**

Nr cadastral	Suprafața (mp)*	Observații / Referințe
	1.700	

* Suprafața este determinată în planul de proiecție Stereo 70.

DETALII LINIARE IMOBIL**Date referitoare la teren**

Crt	Categorie folosință	Intra vilan	Suprafața (mp)	Tarla	Parcelă	Nr. topo	Observații / Referințe
1	curți constructii	DA	51	221	73,73/1	-	
2	curți constructii	NU	749	221	73,73/1	-	
3	arabil	NU	900	221	73,73/1	-	

Date referitoare la construcții

Crt	Număr	Destinație construcție	Supraf. (mp)	Situație juridică	Observații / Referințe
A1.1		construcții de locuințe	58	Cu acte	Nr. niveluri:1; S. construita la sol:58 mp;
A1.2		construcții anexa	34	Cu acte	Nr. niveluri:1; S. construita la sol:34 mp;

Lungime Segmente

1) Valorile lungimilor segmentelor sunt obținute din proiecție în plan.

Punct început	X / Y	Punct sfârșit	X / Y	Lungime segment (** (m)
1	407.201,347 294.799,997	2	407.197,891 294.801,87	3.931

Punct început	X / Y	Punct sfârșit	X / Y	Lungime segment (** (m)
2	407.197,891 294.801,87	3	407.193,751 294.804,114	4.709
3	407.193,751 294.804,114	4	407.179,851 294.810,529	15.309
4	407.179,851 294.810,529	5	407.164,515 294.818,338	17.21
5	407.164,515 294.818,338	6	407.162,375 294.817,984	2.169
6	407.162,375 294.817,984	7	407.137,354 294.828,555	27.162
7	407.137,354 294.828,555	8	407.134,228 294.817,327	11.655
8	407.134,228 294.817,327	9	407.149,506 294.810,754	16.632
9	407.149,506 294.810,754	10	407.155,741 294.807,57	7.001
10	407.155,741 294.807,57	11	407.177,618 294.797,844	23.942
11	407.177,618 294.797,844	12	407.192,904 294.791,048	16.729
12	407.192,904 294.791,048	13	407.199,594 294.788,074	7.321
13	407.199,594 294.788,074	14	407.200,179 294.787,809	0.642
14	407.200,179 294.787,809	15	407.201,907 294.787,026	1.897
15	407.201,907 294.787,026	16	407.243,448 294.766,345	46.404
16	407.243,448 294.766,345	17	407.259,094 294.758,082	17.694
17	407.259,094 294.758,082	18	407.271,415 294.750,416	14.511
18	407.271,415 294.750,416	19	407.275,477 294.759,23	9.705
19	407.275,477 294.759,23	20	407.269,967 294.762,803	6.567
20	407.269,967 294.762,803	1	407.201,347 294.799,997	78.052

** Lungimile segmentelor sunt determinate în planul de proiecție Stereo 70 și sunt rotunjite la 1 milimetru.

*** Distanța dintre puncte este formată din segmente cumulate ce sunt mai mici decât valoarea 1 milimetru.

**DATE DESPRE IMOBILUL NR. 10592**

Oficiul de Cadastru și Publicitate Imobiliară DOLJ
Biroul de Cadastru și Publicitate Imobiliară Craiova

A. Partea I. Descrierea imobilului

TEREN Extravilan

Adresa: Jud. Dolj, T193, P37,83

Nr. Crt	Nr cadastral Nr. topografic	Suprafața* (mp)	Observații / Referințe
A1		900	Sector cadastral:42 Teren neimprejmuit;

B. Partea II. Proprietari și acte

Inscrieri privitoare la dreptul de proprietate și alte drepturi reale	Referințe
/	
Act Administrativ nr. TDP 1359-44905, din 18/08/1998 emis de CJSDPAT DOLJ;	
B1	A1
Intabulare, drept de PROPRIETATE, dobândit prin Reconstituire, cota actuala 1/1, cota initiala 1/1 1) BÎZOI ILIE , LIPSA CNP	

C. Partea III. SARCINI .

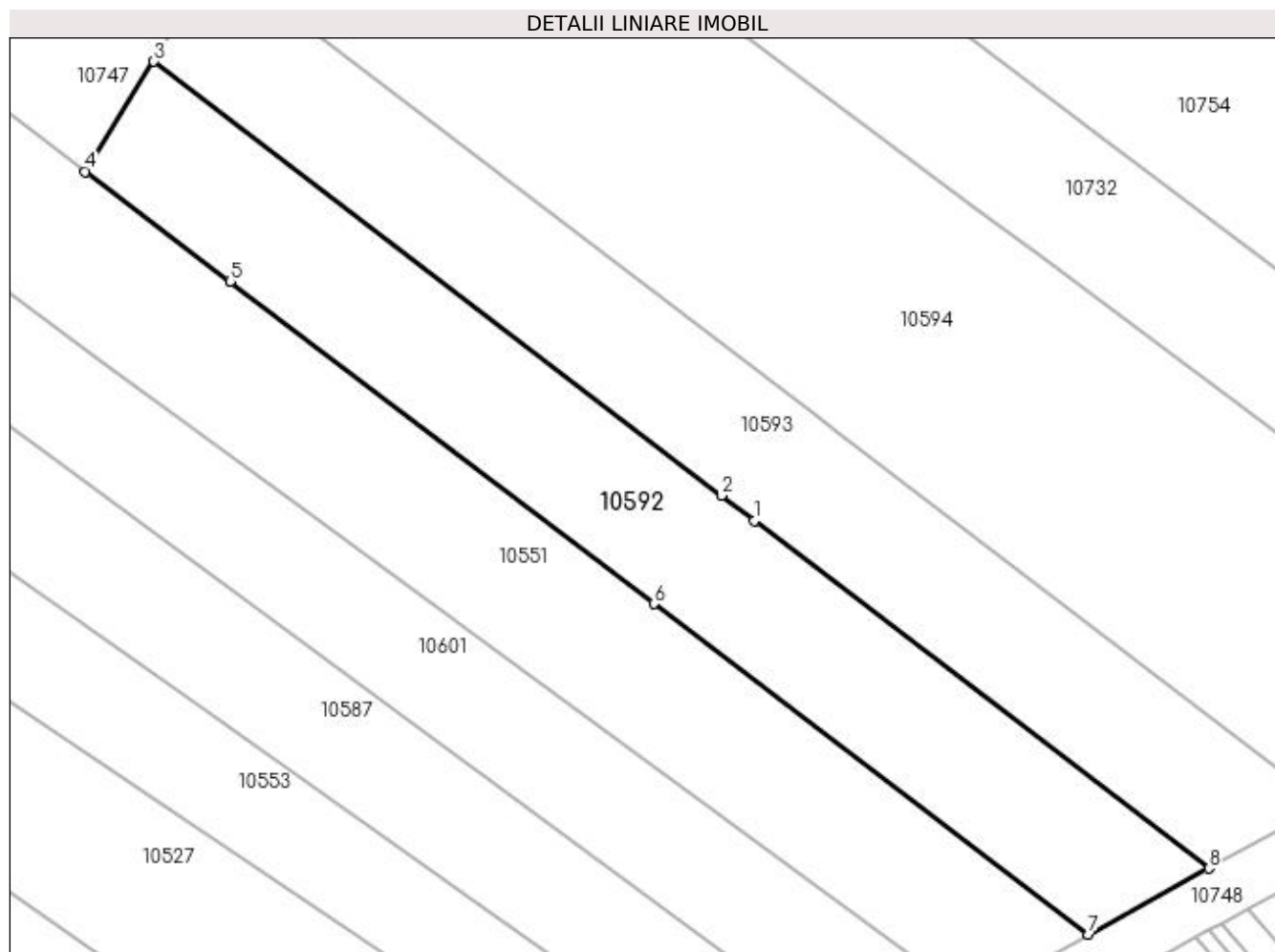
Inscrieri privind dezmembramintele dreptului de proprietate, drepturi reale de garanție și sarcini	Referințe
NU SUNT	

Anexa Nr. 1 La Partea I

Teren

Nr cadastral	Suprafața (mp)*	Observații / Referințe
	900	

* Suprafața este determinată în planul de proiecție Stereo 70.



Date referitoare la teren

Crt	Categorie folosință	Intravilan	Suprafața (mp)	Tarla	Parcelă	Nr. topo	Observații / Referințe
1	arabil	NU	900	193,221	37,83	-	

Lungime Segmente

1) Valorile lungimilor segmentelor sunt obținute din proiecție în plan.

Punct început	X / Y	Punct sfârșit	X / Y	Lungime segment (** (m)
1	407.500,408 294.685,32	2	407.497,961 294.687,191	3.08
2	407.497,961 294.687,191	3	407.455,99 294.719,286	52.836
3	407.455,99 294.719,286	4	407.450,926 294.711,147	9.586
4	407.450,926 294.711,147	5	407.461,612 294.703,026	13.422
5	407.461,612 294.703,026	6	407.492,98 294.679,186	39.399

Punct început	X / Y	Punct sfârșit	X / Y	Lungime segment (** (m)
6	407.492,98 294.679,186	7	407.525,15 294.654,737	40.406
7	407.525,15 294.654,737	8	407.534,03 294.659,61	10.129
8	407.534,03 294.659,61	1	407.500,408 294.685,32	42.325

** Lungimile segmentelor sunt determinate în planul de proiecție Stereo 70 și sunt rotunjite la 1 milimetru.

*** Distanța dintre puncte este formată din segmente cumulate ce sunt mai mici decât valoarea 1 milimetru.

**DATE DESPRE IMOBILUL NR. 10593**

Oficiul de Cadastru și Publicitate Imobiliară DOLJ
Biroul de Cadastru și Publicitate Imobiliară Craiova

A. Partea I. Descrierea imobilului

TEREN Extravilan

Adresa: Jud. Dolj, T193, P38,84

Nr. Crt	Nr cadastral Nr. topografic	Suprafața* (mp)	Observații / Referințe
A1		900	Sector cadastral:42 Teren neimprejmuit;

B. Partea II. Proprietari și acte

Inscrieri privitoare la dreptul de proprietate și alte drepturi reale	Referințe
/	
Act Administrativ nr. TDP 1406/48574, din 25/08/1998 emis de CJSDPAT DOLJ;	
B1	A1
Intabulare, drept de PROPRIETATE, dobandit prin Reconstituire, cota actuala 1/1, cota initiala 1/1 1) BRABETE TRAIAN, LIPSA CNP	

C. Partea III. SARCINI .

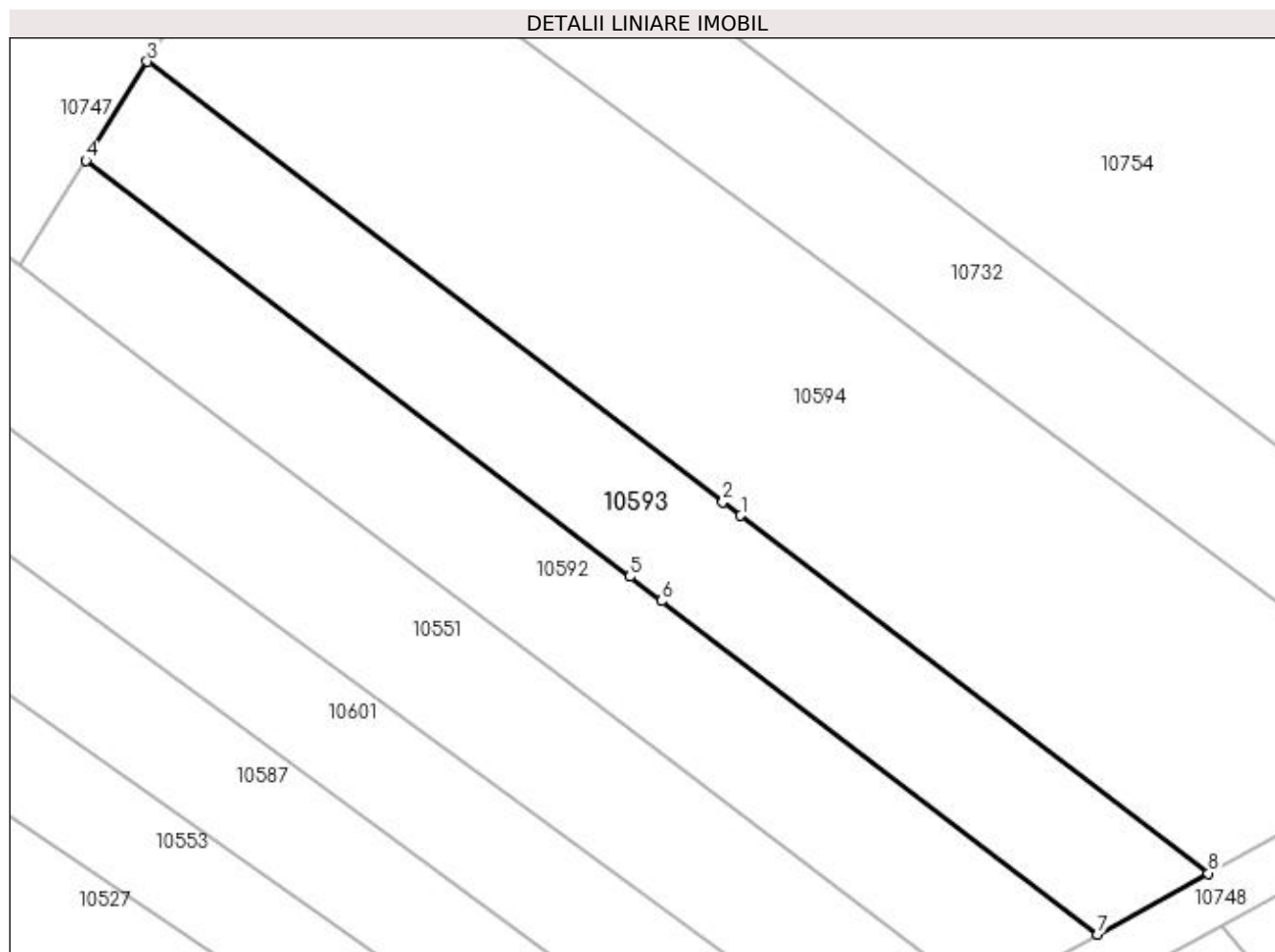
Inscrieri privind dezmembramintele dreptului de proprietate, drepturi reale de garanție și sarcini	Referințe
NU SUNT	

Anexa Nr. 1 La Partea I

Teren

Nr cadastral	Suprafața (mp)*	Observații / Referințe
	900	

* Suprafața este determinată în planul de proiecție Stereo 70.



Date referitoare la teren

Crt	Categorie folosință	Intravilan	Suprafața (mp)	Tarla	Parcelă	Nr. topo	Observații / Referințe
1	arabil	NU	900	193,221	38,84	-	

Lungime Segmente

1) Valorile lungimilor segmentelor sunt obținute din proiecție în plan.

Punct început	X / Y	Punct sfârșit	X / Y	Lungime segment (** (m)
1	407.506,525 294.691,899	2	407.505,154 294.692,948	1.726
2	407.505,154 294.692,948	3	407.460,736 294.726,914	55.916
3	407.460,736 294.726,914	4	407.455,99 294.719,286	8.984
4	407.455,99 294.719,286	5	407.497,961 294.687,191	52.836
5	407.497,961 294.687,191	6	407.500,408 294.685,32	3.08

Punct început	X / Y	Punct sfârșit	X / Y	Lungime segment (** (m)
6	407.500,408 294.685,32	7	407.534,03 294.659,61	42.325
7	407.534,03 294.659,61	8	407.542,601 294.664,312	9.776
8	407.542,601 294.664,312	1	407.506,525 294.691,899	45.415

** Lungimile segmentelor sunt determinate în planul de proiecție Stereo 70 și sunt rotunjite la 1 milimetru.

*** Distanța dintre puncte este formată din segmente cumulate ce sunt mai mici decât valoarea 1 milimetru.

**DATE DESPRE IMOBILUL NR. 10594**

Oficiul de Cadastru și Publicitate Imobiliară DOLJ
Biroul de Cadastru și Publicitate Imobiliară Craiova

A. Partea I. Descrierea imobilului

TEREN Extravilan

Adresa: Jud. Dolj, T221, P39,86

Nr. Crt	Nr cadastral Nr. topografic	Suprafața* (mp)	Observații / Referințe
A1		2.100	Sector cadastral:42 Teren neimprejmuit;

B. Partea II. Proprietari și acte

Inscrieri privitoare la dreptul de proprietate și alte drepturi reale	Referințe
/	
Act Administrativ nr. TDP 1322-44905, din 31/07/1998 emis de CJSDPAT DOLJ;	
B1	A1
Intabulare, drept de PROPRIETATE, dobandit prin Reconstituire, cota actuala 1/1, cota initiala 1/1 1) BOBOLIN ȘTEFAN , LIPSA CNP	

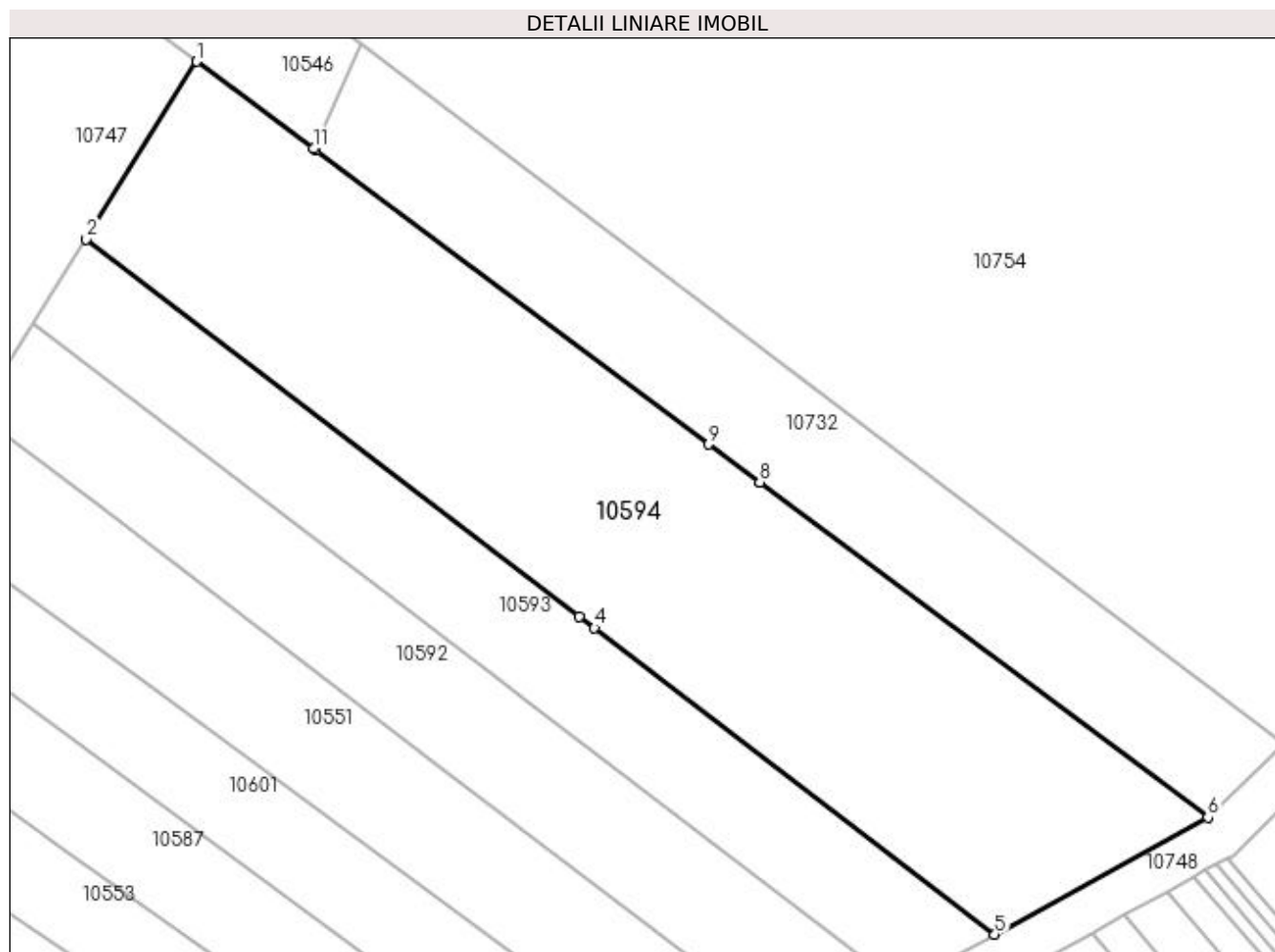
C. Partea III. SARCINI .

Inscrieri privind dezmembramintele dreptului de proprietate, drepturi reale de garanție și sarcini	Referințe
NU SUNT	

Anexa Nr. 1 La Partea I**Teren**

Nr cadastral	Suprafața (mp)*	Observații / Referințe
	2.100	

* Suprafața este determinată în planul de proiecție Stereo 70.

**Date referitoare la teren**

Crt	Categorie folosință	Intravilan	Suprafața (mp)	Tarla	Parcelă	Nr. topo	Observații / Referințe
1	arabil	NU	2.100	193,221	39,86	-	

Lungime Segmente

1) Valorile lungimilor segmentelor sunt obținute din proiecție în plan.

Punct început	X / Y	Punct sfârșit	X / Y	Lungime segment (** (m)
1	407.470,694 294.742,919	2	407.460,736 294.726,914	18.85
2	407.460,736 294.726,914	3	407.505,154 294.692,948	55.916
3	407.505,154 294.692,948	4	407.506,525 294.691,899	1.726
4	407.506,525 294.691,899	5	407.542,601 294.664,312	45.415
5	407.542,601 294.664,312	6	407.561,797 294.674,845	21.896

Punct început	X / Y	Punct sfârșit	X / Y	Lungime segment (** (m)
6	407.561,797 294.674,845	7	407.521,442 294.704,999	50.376
7	407.521,442 294.704,999	8	407.521,41 294.705,023	0.04
8	407.521,41 294.705,023	9	407.516,823 294.708,451	5.726
9	407.516,823 294.708,451	10	407.481,438 294.734,891	44.172
10	407.481,438 294.734,891	11	407.481,21 294.735,061	0.284
11	407.481,21 294.735,061	1	407.470,694 294.742,919	13.128

** Lungimile segmentelor sunt determinate în planul de proiecție Stereo 70 și sunt rotunjite la 1 milimetru.

*** Distanța dintre puncte este formată din segmente cumulate ce sunt mai mici decât valoarea 1 milimetru.

**DATE DESPRE IMOBILUL NR. 10595**

Oficiul de Cadastru și Publicitate Imobiliară DOLJ
Biroul de Cadastru și Publicitate Imobiliară Craiova

A. Partea I. Descrierea imobilului

TEREN Necunoscut

Adresa: Loc. Bâzdâna, Jud. Dolj, T193, P13,130/1,130

Nr. Crt	Nr cadastral Nr. topografic	Suprafața* (mp)	Observații / Referințe
A1		1.900	Sector cadastral:42 Teren neimprejmuit;

B. Partea II. Proprietari și acte

Inscrieri privitoare la dreptul de proprietate și alte drepturi reale	Referințe
/	
Act Administrativ nr. TDP 1325-44905, din 31/07/1998 emis de CJSDPAT DOLJ;	
B1	A1
Intabulare, drept de PROPRIETATE, dobândit prin Reconstituire, cota actuala 1/1, cota initiala 1/1 1) CERĂCEANU ILIE, LIPSA CNP	

C. Partea III. SARCINI .

Inscrieri privind dezmembramintele dreptului de proprietate, drepturi reale de garanție și sarcini	Referințe
NU SUNT	

Anexa Nr. 1 La Partea I

Teren

Nr cadastral	Suprafața (mp)*	Observații / Referințe
	1.900	

* Suprafața este determinată în planul de proiecție Stereo 70.

DETALII LINIARE IMOBIL



Date referitoare la teren

Crt	Categorie folosință	Intravilan	Suprafața (mp)	Tarla	Parcelă	Nr. topo	Observații / Referințe
1	arabil	DA	1.200	221,221,193	130,130/1,13	-	
2	livada	NU	470	221,221,193	130,130/1,13	-	
3	livada	NU	230	221,221,193	130,130/1,13	-	

Lungime Segmente

1) Valorile lungimilor segmentelor sunt obținute din proiecție în plan.

Punct început	X / Y	Punct sfârșit	X / Y	Lungime segment (** (m)
1	407.374,263 294.577,882	2	407.290,094 294.629,446	98.708
2	407.290,094 294.629,446	3	407.272,874 294.639,995	20.194
3	407.272,874 294.639,995	4	407.235,517 294.662,881	43.81
4	407.235,517 294.662,881	5	407.211,423 294.675,132	27.03

Punct început	X / Y	Punct sfârșit	X / Y	Lungime segment (** (m)
5	407.211,423 294.675,132	6	407.210,55 294.675,576	0.979
6	407.210,55 294.675,576	7	407.164,508 294.698,989	51.653
7	407.164,508 294.698,989	8	407.154,189 294.704,237	11.577
8	407.154,189 294.704,237	9	407.153,364 294.704,605	0.903
9	407.153,364 294.704,605	10	407.119,067 294.719,928	37.564
10	407.119,067 294.719,928	11	407.119,55 294.713,373	6.573
11	407.119,55 294.713,373	12	407.206,694 294.669,491	97.569
12	407.206,694 294.669,491	13	407.213,104 294.666,263	7.177
13	407.213,104 294.666,263	14	407.231,551 294.656,974	20.654
14	407.231,551 294.656,974	15	407.269,331 294.634,403	44.009
15	407.269,331 294.634,403	16	407.270,235 294.633,863	1.053
16	407.270,235 294.633,863	17	407.368,777 294.574,992	114.788
17	407.368,777 294.574,992	1	407.374,263 294.577,882	6.201

** Lungimile segmentelor sunt determinate în planul de proiecție Stereo 70 și sunt rotunjite la 1 milimetru.

*** Distanța dintre puncte este formată din segmente cumulate ce sunt mai mici decât valoarea 1 milimetru.

**DATE DESPRE IMOBILUL NR. 10596**

Oficiul de Cadastru și Publicitate Imobiliară DOLJ
Biroul de Cadastru și Publicitate Imobiliară Craiova

A. Partea I. Descrierea imobilului

TEREN Extravilan

Adresa: Jud. Dolj, T193, P32,77,31

Nr. Crt	Nr cadastral Nr. topografic	Suprafața* (mp)	Observații / Referințe
A1		1.800	Sector cadastral:42 Teren neimprejmuit;

B. Partea II. Proprietari și acte

Inscrieri privitoare la dreptul de proprietate și alte drepturi reale		Referințe
/		
Act Administrativ nr. TDP 1404/48574, din 25/08/1998 emis de CJSDPAT DOLJ;		
B1	Intabulare, drept de PROPRIETATE, dobandit prin Reconstituire, cota actuala 1/1, cota initiala 1/1 1) MANEA CONSTANTIN, LIPSA CNP	A1

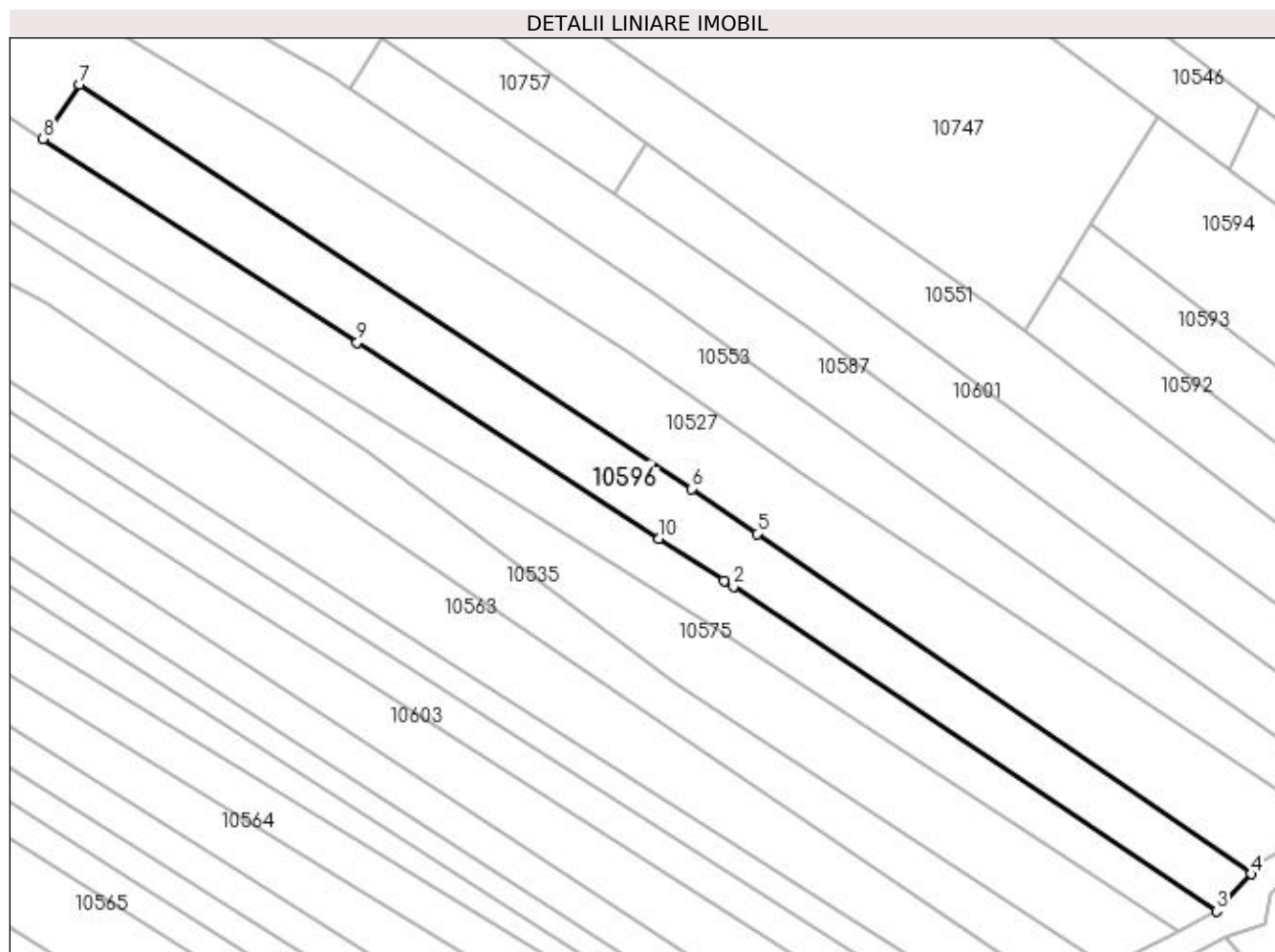
C. Partea III. SARCINI .

Inscrieri privind dezmembramintele dreptului de proprietate, drepturi reale de garanție și sarcini	Referințe
NU SUNT	

Anexa Nr. 1 La Partea I**Teren**

Nr cadastral	Suprafața (mp)*	Observații / Referințe
	1.800	

* Suprafața este determinată în planul de proiecție Stereo 70.

**Date referitoare la teren**

Crt	Categorie folosință	Intra vilan	Suprafața (mp)	Tarla	Parcelă	Nr. topo	Observații / Referințe
1	arabil	NU	700	221,193,193	77,31,32	-	
2	livada	NU	1.100	221,193,193	77,31,32	-	

Lungime Segmente

1) Valorile lungimilor segmentelor sunt obținute din proiecție în plan.

Punct început	X / Y	Punct sfârșit	X / Y	Lungime segment (** (m)
1	407.406,474 294.674,277	2	407.407,857 294.673,38	1.648
2	407.407,857 294.673,38	3	407.479,361 294.625,382	86.12
3	407.479,361 294.625,382	4	407.484,456 294.630,885	7.499
4	407.484,456 294.630,885	5	407.411,326 294.681,216	88.776

Punct început	X / Y	Punct sfârșit	X / Y	Lungime segment (** (m)
5	407.411,326 294.681,216	6	407.401,673 294.687,859	11.718
6	407.401,673 294.687,859	7	407.311,11 294.747,616	108.501
7	407.311,11 294.747,616	8	407.305,702 294.739,629	9.646
8	407.305,702 294.739,629	9	407.352,185 294.709,485	55.402
9	407.352,185 294.709,485	10	407.396,854 294.680,516	53.24
10	407.396,854 294.680,516	1	407.406,474 294.674,277	11.466

** Lungimile segmentelor sunt determinate în planul de proiecție Stereo 70 și sunt rotunjite la 1 milimetru.

*** Distanța dintre puncte este formată din segmente cumulate ce sunt mai mici decât valoarea 1 milimetru.

**DATE DESPRE IMOBILUL NR. 10597**

Oficiul de Cadastru și Publicitate Imobiliară DOLJ
Biroul de Cadastru și Publicitate Imobiliară Craiova

A. Partea I. Descrierea imobilului

TEREN Extravilan

Adresa: Jud. Dolj, T193, P93,42

Nr. Crt	Nr cadastral Nr. topografic	Suprafața* (mp)	Observații / Referințe
A1		1.000	Sector cadastral:42 Teren neimprejmuit;

B. Partea II. Proprietari și acte

Inscrieri privitoare la dreptul de proprietate și alte drepturi reale	Referințe
/	
Act Administrativ nr. TDP 1393-44905, din 07/09/1998 emis de CJSDPAT DOLJ;	
B1	A1
Intabulare, drept de PROPRIETATE, dobândit prin Reconstituire, cota actuala 1/1, cota initiala 1/1 1) STANCU NICOLAE II, LIPSA CNP	

C. Partea III. SARCINI .

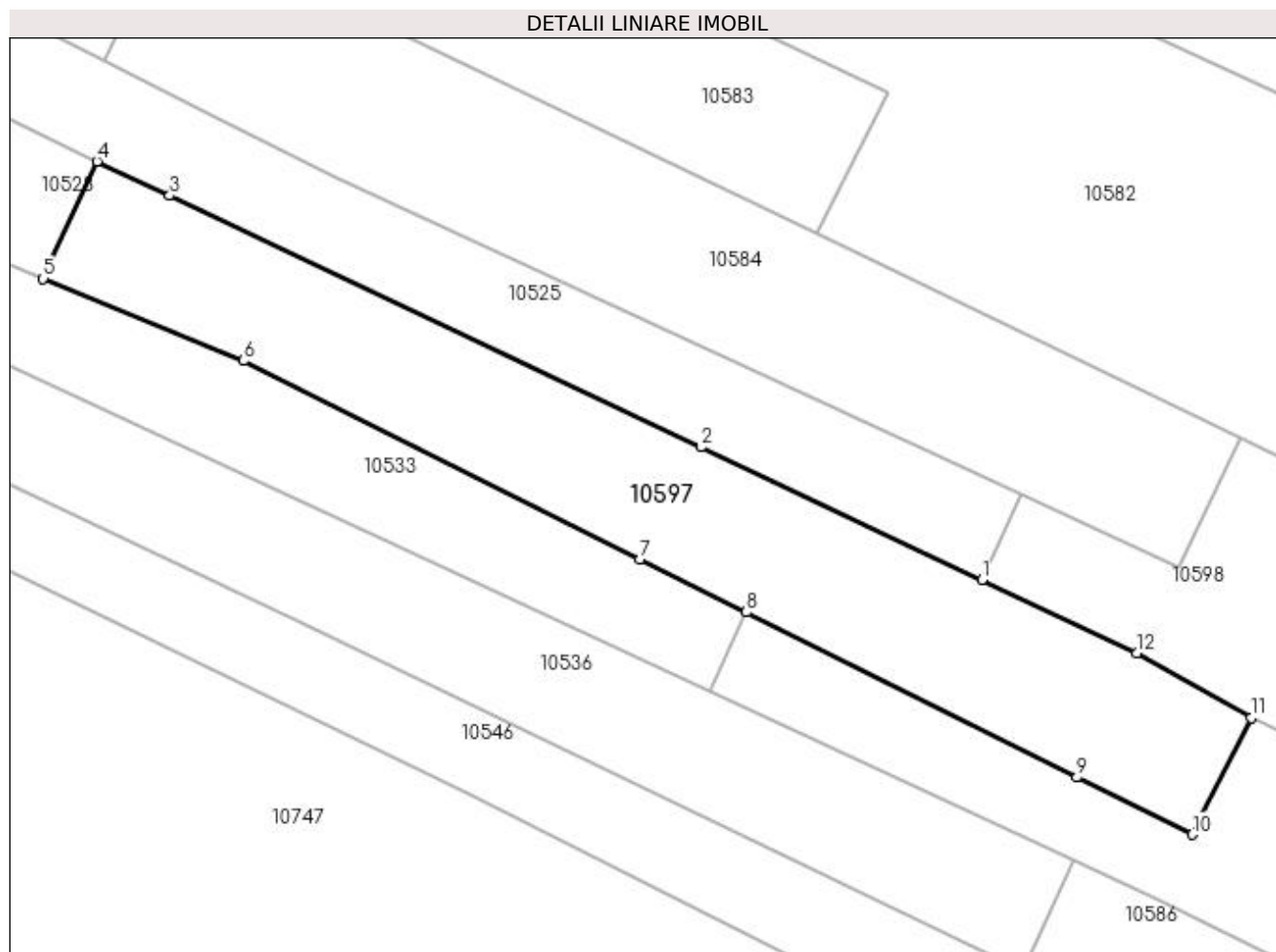
Inscrieri privind dezmembramintele dreptului de proprietate, drepturi reale de garanție și sarcini	Referințe
NU SUNT	

Anexa Nr. 1 La Partea I

Teren

Nr cadastral	Suprafața (mp)*	Observații / Referințe
	1.000	

* Suprafața este determinată în planul de proiecție Stereo 70.



Date referitoare la teren

Crt	Categorie folosință	Intra vilan	Suprafața (mp)	Tarla	Parcelă	Nr. topo	Observații / Referințe
1	arabil	NU	1.000	221,193	93;42	-	

Lungime Segmente

1) Valorile lungimilor segmentelor sunt obținute din proiecție în plan.

Punct început	X / Y	Punct sfârșit	X / Y	Lungime segment (** (m)
1	407.343,239 294.852,771	2	407.321,254 294.863,176	24.323
2	407.321,254 294.863,176	3	407.279,684 294.882,85	45.991
3	407.279,684 294.882,85	4	407.274,009 294.885,536	6.279
4	407.274,009 294.885,536	5	407.269,776 294.876,351	10.113
5	407.269,776 294.876,351	6	407.285,433 294.869,922	16.926

Punct început	X / Y	Punct sfârșit	X / Y	Lungime segment (** (m)
6	407.285,433 294.869,922	7	407.316,484 294.854,417	34.707
7	407.316,484 294.854,417	8	407.324,802 294.850,263	9.298
8	407.324,802 294.850,263	9	407.350,687 294.837,338	28.932
9	407.350,687 294.837,338	10	407.359,684 294.832,846	10.056
10	407.359,684 294.832,846	11	407.364,312 294.842,001	10.258
11	407.364,312 294.842,001	12	407.355,354 294.847,037	10.277
12	407.355,354 294.847,037	1	407.343,239 294.852,771	13.403

** Lungimile segmentelor sunt determinate în planul de proiecție Stereo 70 și sunt rotunjite la 1 milimetru.

*** Distanța dintre puncte este formată din segmente cumulate ce sunt mai mici decât valoarea 1 milimetru.

**DATE DESPRE IMOBILUL NR. 10598**

Oficiul de Cadastru și Publicitate Imobiliară DOLJ
Biroul de Cadastru și Publicitate Imobiliară Craiova

A. Partea I. Descrierea imobilului

TEREN Extravilan

Adresa: Jud. Dolj, T193, P94,43

Nr. Crt	Nr cadastral Nr. topografic	Suprafața* (mp)	Observații / Referințe
A1		2.100	Sector cadastral:42 Teren neimprejmuit;

B. Partea II. Proprietari și acte

Inscrieri privitoare la dreptul de proprietate și alte drepturi reale	Referințe
/	
Act Administrativ nr. TDP 1381-44905, din 03/09/1998 emis de CJSDPAT DOLJ;	
B1	A1
Intabulare, drept de PROPRIETATE, dobandit prin Reconstituire, cota actuala 1/1, cota initiala 1/1 1) BOBOLIN ION , LIPSA CNP	

C. Partea III. SARCINI .

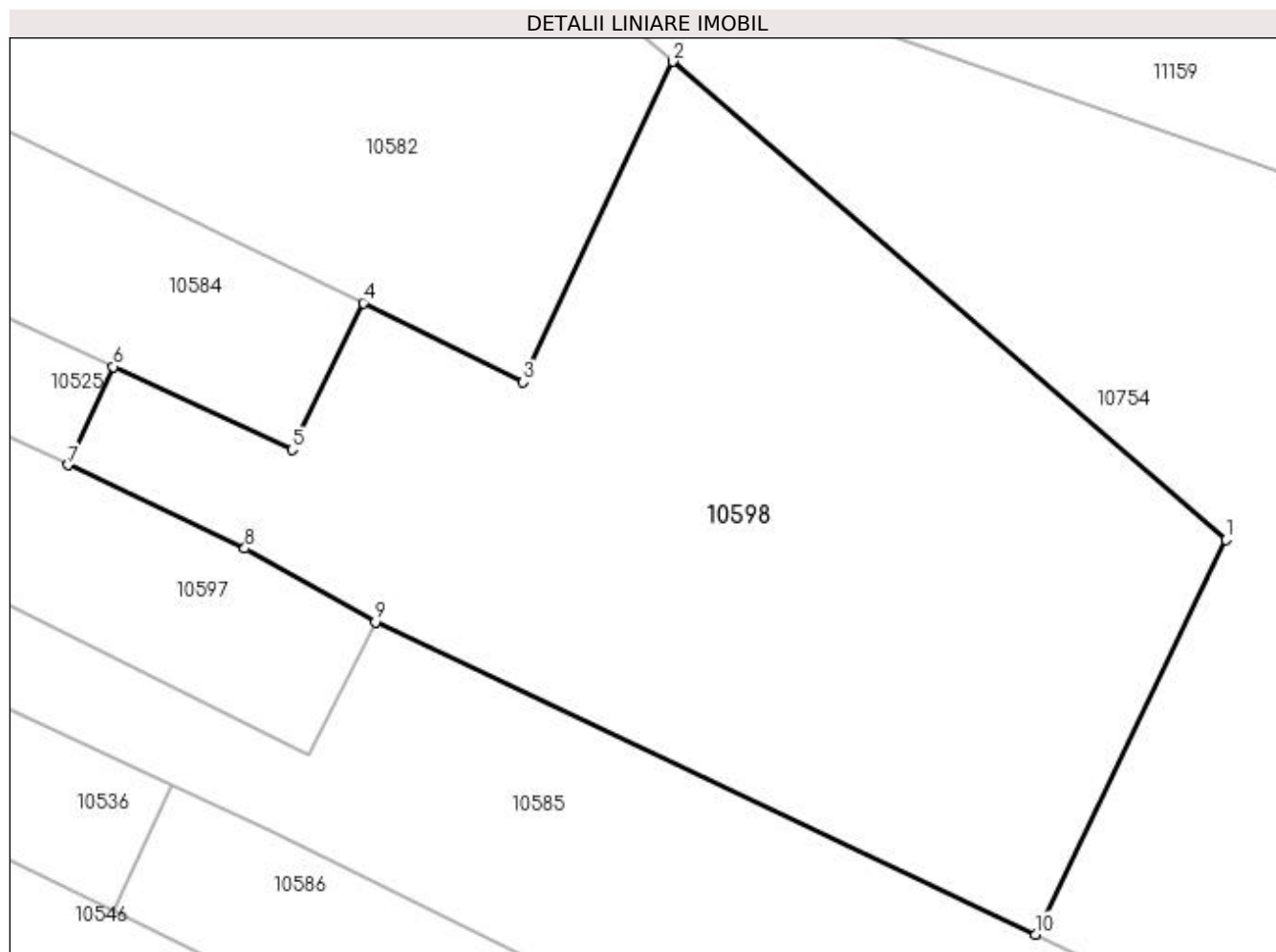
Inscrieri privind dezmembramintele dreptului de proprietate, drepturi reale de garanție și sarcini	Referințe
NU SUNT	

Anexa Nr. 1 La Partea I

Teren

Nr cadastral	Suprafața (mp)*	Observații / Referințe
	2.100	

* Suprafața este determinată în planul de proiecție Stereo 70.



Date referitoare la teren

Crt	Categorie folosință	Intra vilan	Suprafața (mp)	Tarla	Parcelă	Nr. topo	Observații / Referințe
1	arabil	NU	2.100	221,193	94,43	-	

Lungime Segmente

1) Valorile lungimilor segmentelor sunt obținute din proiecție în plan.

Punct început	X / Y	Punct sfârșit	X / Y	Lungime segment (** (m)
1	407.422,611 294.847,644	2	407.384,669 294.880,402	50.127
2	407.384,669 294.880,402	3	407.374,437 294.858,434	24.234
3	407.374,437 294.858,434	4	407.363,455 294.863,867	12.252
4	407.363,455 294.863,867	5	407.358,598 294.853,814	11.165
5	407.358,598 294.853,814	6	407.346,336 294.859,492	13.513

Punct început	X / Y	Punct sfârșit	X / Y	Lungime segment (** (m)
6	407.346,336 294.859,492	7	407.343,239 294.852,771	7.4
7	407.343,239 294.852,771	8	407.355,354 294.847,037	13.403
8	407.355,354 294.847,037	9	407.364,312 294.842,001	10.277
9	407.364,312 294.842,001	10	407.409,568 294.820,607	50.058
10	407.409,568 294.820,607	1	407.422,611 294.847,644	30.019

** Lungimile segmentelor sunt determinate în planul de proiecție Stereo 70 și sunt rotunjite la 1 milimetru.

*** Distanța dintre puncte este formată din segmente cumulate ce sunt mai mici decât valoarea 1 milimetru.

**DATE DESPRE IMOBILUL NR. 10599**

Oficiul de Cadastru și Publicitate Imobiliară DOLJ
Biroul de Cadastru și Publicitate Imobiliară Craiova

A. Partea I. Descrierea imobilului

TEREN Extravilan

Adresa: Jud. Dolj, T221, P64,20

Nr. Crt	Nr cadastral Nr. topografic	Suprafața* (mp)	Observații / Referințe
A1		1.000	Sector cadastral:42 Teren neimprejmuit;

B. Partea II. Proprietari și acte

Inscrieri privitoare la dreptul de proprietate și alte drepturi reale	Referințe
/	
Act Administrativ nr. TDP 1387-44905, din 04/09/1998 emis de CJSDPAT DOLJ;	
B1	A1
Intabulare, drept de PROPRIETATE, dobandit prin Reconstituire, cota actuala 1/1, cota initiala 1/1 1) NASTASIE PĂUN II, LIPSA CNP	

C. Partea III. SARCINI .


Inscrieri privind dezmembramintele dreptului de proprietate, drepturi reale de garanție și sarcini	Referințe
NU SUNT	

Anexa Nr. 1 La Partea I

Teren

Nr cadastral	Suprafața (mp)*	Observații / Referințe
	1.000	

* Suprafața este determinată în planul de proiecție Stereo 70.



Date referitoare la teren

Crt	Categorie folosință	Intravilan	Suprafața (mp)	Tarla	Parcelă	Nr. topo	Observații / Referințe
1	arabil	NU	1.000	221,193	64,20	-	

Lungime Segmente

1) Valorile lungimilor segmentelor sunt obținute din proiecție în plan.

Punct început	X / Y	Punct sfârșit	X / Y	Lungime segment (** (m)
1	407.300,221 294.673,633	2	407.420,907 294.596,368	143.3
2	407.420,907 294.596,368	3	407.424,48 294.597,784	3.843
3	407.424,48 294.597,784	4	407.302,252 294.676,838	145.565
4	407.302,252 294.676,838	5	407.252,494 294.707,815	58.613
5	407.252,494 294.707,815	6	407.205,679 294.730,539	52.039

Punct început	X / Y	Punct sfârșit	X / Y	Lungime segment (** (m)
6	407.205,679 294.730,539	7	407.203,623 294.727,293	3.842
7	407.203,623 294.727,293	8	407.252,762 294.701,67	55.418
8	407.252,762 294.701,67	1	407.300,221 294.673,633	55.122

** Lungimile segmentelor sunt determinate în planul de proiecție Stereo 70 și sunt rotunjite la 1 milimetru.

*** Distanța dintre puncte este formată din segmente cumulate ce sunt mai mici decât valoarea 1 milimetru.

**DATE DESPRE IMOBILUL NR. 10600**

Oficiul de Cadastru și Publicitate Imobiliară DOLJ
Biroul de Cadastru și Publicitate Imobiliară Craiova

A. Partea I. Descrierea imobilului

TEREN Extravilan

Adresa: Jud. Dolj, T193, P19,63

Nr. Crt	Nr cadastral Nr. topografic	Suprafața* (mp)	Observații / Referințe
A1		1.000	Sector cadastral:42 Teren neimprejmuit;

B. Partea II. Proprietari și acte

Inscrieri privitoare la dreptul de proprietate și alte drepturi reale	Referințe
/	
Act Administrativ nr. TDP 1370-44905, din 01/09/1998 emis de CJSDPAT DOLJ;	
B1	A1
Intabulare, drept de PROPRIETATE, dobândit prin Reconstituire, cota actuala 1/1, cota initiala 1/1 1) BÎZOI MARIA , LIPSA CNP	

C. Partea III. SARCINI .


Inscrieri privind dezmembramintele dreptului de proprietate, drepturi reale de garanție și sarcini	Referințe
NU SUNT	

Anexa Nr. 1 La Partea I

Teren

Nr cadastral	Suprafața (mp)*	Observații / Referințe
	1.000	

* Suprafața este determinată în planul de proiecție Stereo 70.



Date referitoare la teren

Crt	Categorie folosință	Intra vilan	Suprafața (mp)	Tarla	Parcelă	Nr. topo	Observații / Referințe
1	arabil	NU	1.000	221,193	63,19	-	

Lungime Segmente

1) Valorile lungimilor segmentelor sunt obținute din proiecție în plan.

Punct început	X / Y	Punct sfârșit	X / Y	Lungime segment (** (m)
1	407.420,907 294.596,368	2	407.300,221 294.673,633	143.3
2	407.300,221 294.673,633	3	407.252,762 294.701,67	55.122
3	407.252,762 294.701,67	4	407.203,623 294.727,293	55.418
4	407.203,623 294.727,293	5	407.201,289 294.723,61	4.36
5	407.201,289 294.723,61	6	407.236,402 294.705,192	39.65

Punct început	X / Y	Punct sfârșit	X / Y	Lungime segment (** (m)
6	407.236,402 294.705,192	7	407.254,058 294.695,931	19.937
7	407.254,058 294.695,931	8	407.291,73 294.672,928	44.14
8	407.291,73 294.672,928	9	407.297,53 294.669,387	6.795
9	407.297,53 294.669,387	10	407.418,608 294.595,457	141.864
10	407.418,608 294.595,457	1	407.420,907 294.596,368	2.473

** Lungimile segmentelor sunt determinate în planul de proiecție Stereo 70 și sunt rotunjite la 1 milimetru.

*** Distanța dintre puncte este formată din segmente cumulate ce sunt mai mici decât valoarea 1 milimetru.

**DATE DESPRE IMOBILUL NR. 10601**

Oficiul de Cadastru și Publicitate Imobiliară DOLJ
Biroul de Cadastru și Publicitate Imobiliară Craiova

A. Partea I. Descrierea imobilului

TEREN Extravilan

Adresa: Jud. Dolj, T193, P35,79

Nr. Crt	Nr cadastral Nr. topografic	Suprafața* (mp)	Observații / Referințe
A1		1.200	Sector cadastral:42 Teren neimprejmuit; In TDP a fost in scris in mod eronat T123, corect fiind T193

B. Partea II. Proprietari și acte

Inscrieri privitoare la dreptul de proprietate și alte drepturi reale		Referințe
/		
Act Administrativ nr. TDP 1476-48574, din 25/11/1998 emis de CJSDPAT DOLJ;		
B1	Intabulare, drept de PROPRIETATE, dobandit prin Reconstituire, cota actuala 1/1, cota initiala 1/1 1) STANCU NICOLIȚA, LIPSA CNP	A1

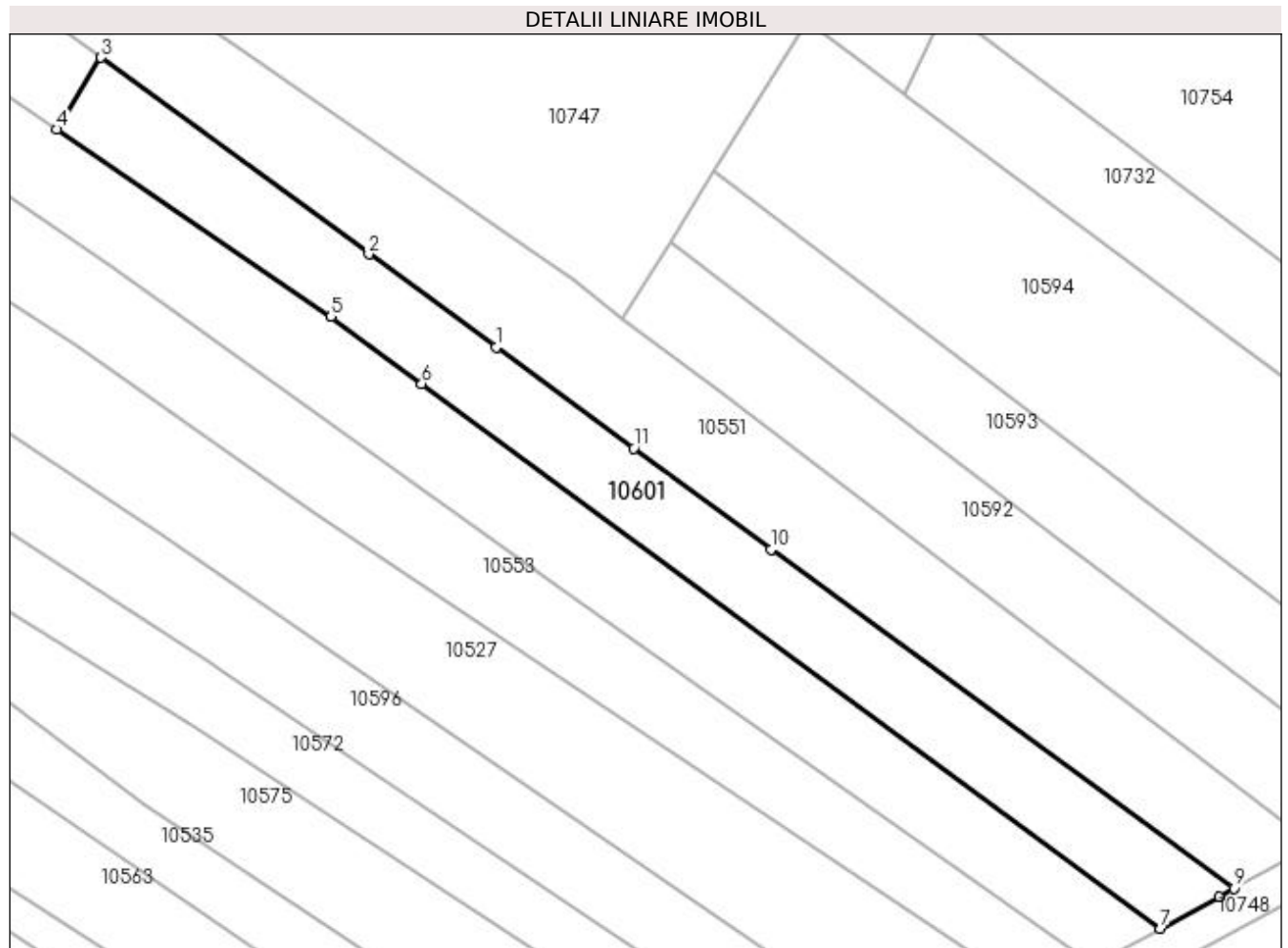
C. Partea III. SARCINI .

Inscrieri privind dezmembramintele dreptului de proprietate, drepturi reale de garanție și sarcini	Referințe
NU SUNT	

Anexa Nr. 1 La Partea I**Teren**

Nr cadastral	Suprafața (mp)*	Observații / Referințe
	1.200	In TDP a fost inregistrat în mod eronat T123, corect fiind T193

* Suprafața este determinată în planul de proiecție Stereo 70.

**Date referitoare la teren**

Crt	Categorie folosință	Intravilan	Suprafața (mp)	Tarla	Parcelă	Nr. topo	Observații / Referințe
1	arabil	NU	1.200	193,221	35,79	-	

Lungime Segmente

1) Valorile lungimilor segmentelor sunt obținute din proiecție în plan.

Punct început	X / Y	Punct sfârșit	X / Y	Lungime segment (** (m))
1	407.437,312 294.708,012	2	407.423,662 294.718,015	16.923
2	407.423,662 294.718,015	3	407.394,918 294.739,079	35.636
3	407.394,918 294.739,079	4	407.390,221 294.731,373	9.025
4	407.390,221 294.731,373	5	407.419,574 294.711,294	35.564
5	407.419,574 294.711,294	6	407.429,339 294.704,102	12.128

Punct început	X / Y	Punct sfârșit	X / Y	Lungime segment (** (m)
6	407.429,339 294.704,102	7	407.508,619 294.645,704	98.466
7	407.508,619 294.645,704	8	407.514,889 294.649,13	7.145
8	407.514,889 294.649,13	9	407.516,479 294.649,999	1.812
9	407.516,479 294.649,999	10	407.466,851 294.686,366	61.526
10	407.466,851 294.686,366	11	407.452,079 294.697,191	18.314
11	407.452,079 294.697,191	1	407.437,312 294.708,012	18.307

** Lungimile segmentelor sunt determinate în planul de proiecție Stereo 70 și sunt rotunjite la 1 milimetru.

*** Distanța dintre puncte este formată din segmente cumulate ce sunt mai mici decât valoarea 1 milimetru.

**DATE DESPRE IMOBILUL NR. 10602**

Oficiul de Cadastru și Publicitate Imobiliară DOLJ
Biroul de Cadastru și Publicitate Imobiliară Craiova

A. Partea I. Descrierea imobilului

TEREN Necunoscut

Adresa: Loc. Bâzdâna, Nr. FN, Jud. Dolj, T221, P68,24,68/1

Nr. Crt	Nr cadastral Nr. topografic	Suprafața* (mp)	Observații / Referințe
A1		1.400	Sector cadastral:42 Teren neimprejmuit;

B. Partea II. Proprietari și acte

Inscrieri privitoare la dreptul de proprietate și alte drepturi reale	Referințe
/	
Act Administrativ nr. TDP 1379-44905, din 02/09/1998 emis de CJSDPAT DOLJ;	
B1	A1
Intabulare, drept de PROPRIETATE, dobândit prin Reconstituire, cota actuala 1/1, cota initiala 1/1 1) MIREA FLOAREA, LIPSA CNP	

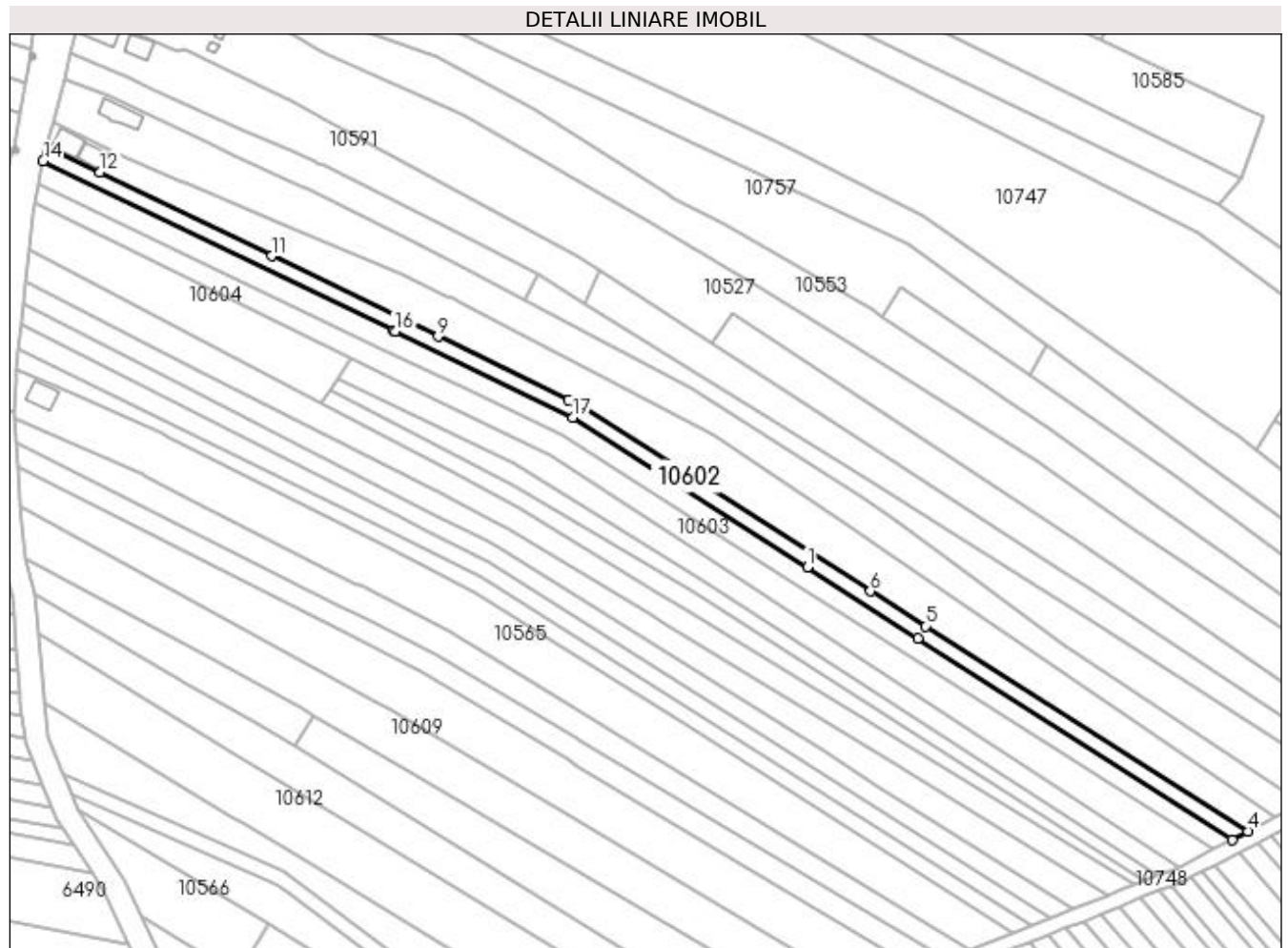
C. Partea III. SARCINI .

Inscrieri privind dezmembramintele dreptului de proprietate, drepturi reale de garanție și sarcini	Referințe
NU SUNT	

Teren

Nr cadastral	Suprafața (mp)*	Observații / Referințe
	1.400	

* Suprafața este determinată în planul de proiecție Stereo 70.



Date referitoare la teren

Crt	Categorie folosință	Intra vilan	Suprafața (mp)	Tarla	Parcelă	Nr. topo	Observații / Referințe
1	livada	DA	226	221,221,193	68,68/1,24	-	
2	livada	NU	174	221,221,193	68,68/1,24	-	
3	arabil	NU	1.000	221,221,193	68,68/1,24	-	

Lungime Segmente

1) Valorile lungimilor segmentelor sunt obținute din proiecție în plan.

Punct început	X / Y	Punct sfârșit	X / Y	Lungime segment (** (m)
1	407.330,954 294.679,941	2	407.360,46 294.661,074	35.022
2	407.360,46 294.661,074	3	407.444,428 294.607,38	99.668
3	407.444,428 294.607,38	4	407.448,643 294.609,552	4.742
4	407.448,643 294.609,552	5	407.362,517 294.664,32	102.065

Punct început	X / Y	Punct sfârșit	X / Y	Lungime segment (** (m)
5	407.362,517 294.664,32	6	407.347,85 294.673,647	17.381
6	407.347,85 294.673,647	7	407.269,296 294.723,599	93.091
7	407.269,296 294.723,599	8	407.267,198 294.724,618	2.332
8	407.267,198 294.724,618	9	407.232,293 294.741,569	38.803
9	407.232,293 294.741,569	10	407.222,906 294.746,128	10.436
10	407.222,906 294.746,128	11	407.187,921 294.763,117	38.892
11	407.187,921 294.763,117	12	407.142,087 294.785,376	50.953
12	407.142,087 294.785,376	13	407.127,831 294.792,285	15.842
13	407.127,831 294.792,285	14	407.126,83 294.788,476	3.938
14	407.126,83 294.788,476	15	407.220,344 294.743,219	103.89
15	407.220,344 294.743,219	16	407.220,894 294.742,953	0.611
16	407.220,894 294.742,953	17	407.268,274 294.720,022	52.637
17	407.268,274 294.720,022	1	407.330,954 294.679,941	74.399

** Lungimile segmentelor sunt determinate în planul de proiecție Stereo 70 și sunt rotunjite la 1 milimetru.

*** Distanța dintre puncte este formată din segmente cumulate ce sunt mai mici decât valoarea 1 milimetru.

**DATE DESPRE IMOBILUL NR. 10603**

Oficiul de Cadastru și Publicitate Imobiliară DOLJ
Biroul de Cadastru și Publicitate Imobiliară Craiova

A. Partea I. Descrierea imobilului

TEREN Necunoscut

Adresa: Loc. Bâzdâna, Nr. FN, Jud. Dolj, T221, P66,22,66/1

Nr. Crt	Nr cadastral Nr. topografic	Suprafața* (mp)	Observații / Referințe
A1		2.400	Sector cadastral:42 Teren neimprejmuit;

B. Partea II. Proprietari și acte

Inscrieri privitoare la dreptul de proprietate și alte drepturi reale	Referințe
/	
Act Administrativ nr. TDP 1407/48574, din 25/08/1998 emis de CJSDPAT DOLJ;	
B1	A1
Intabulare, drept de PROPRIETATE, dobandit prin Reconstituire, cota actuala 1/1, cota initiala 1/1 1) BOBOSCA MARIN , LIPSA CNP	

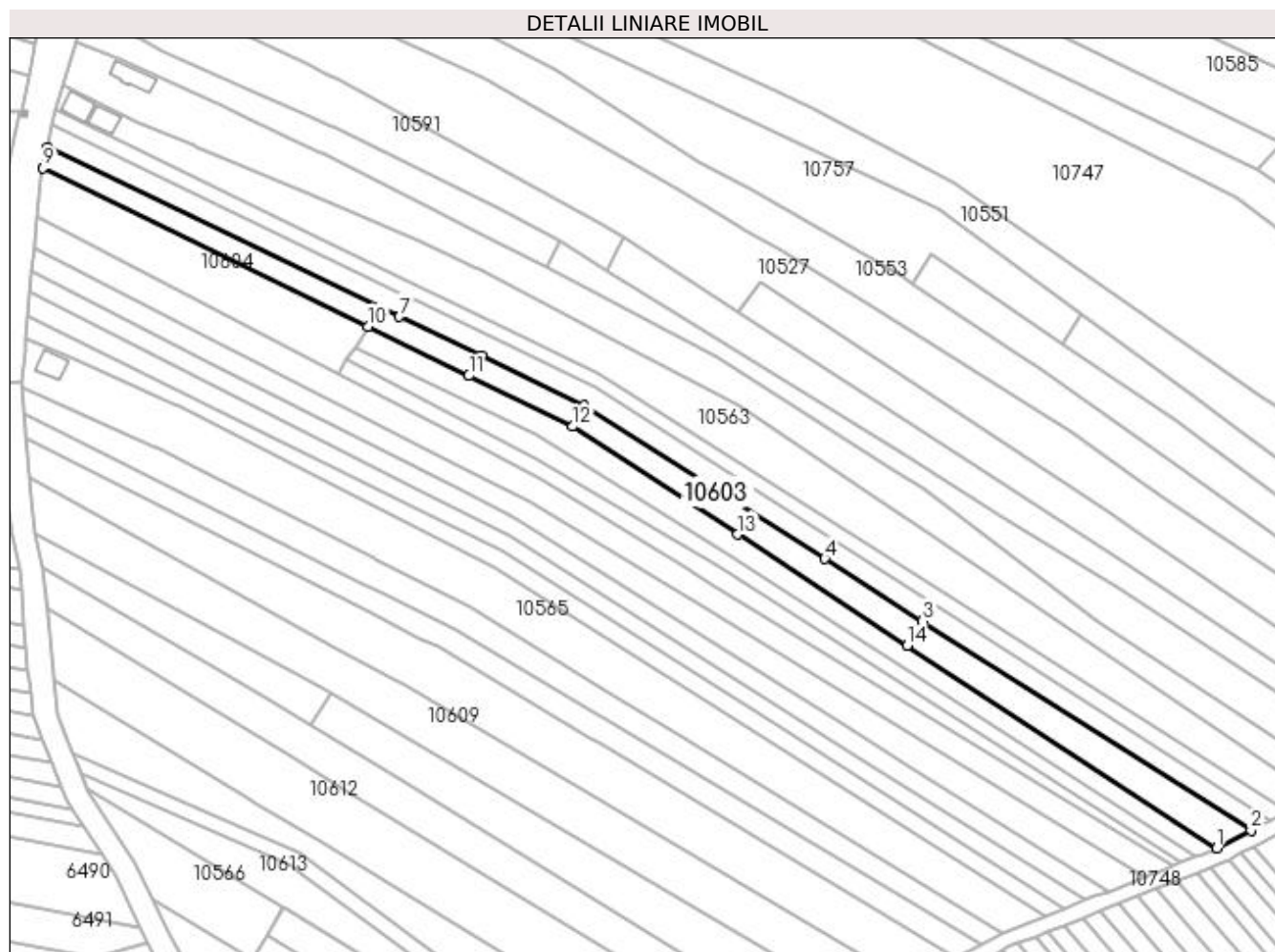
C. Partea III. SARCINI .

Inscrieri privind dezmembramintele dreptului de proprietate, drepturi reale de garanție și sarcini	Referințe
NU SUNT	

Teren

Nr cadastral	Suprafața (mp)*	Observații / Referințe
	2.400	

* Suprafața este determinată în planul de proiecție Stereo 70.



Date referitoare la teren

Crt	Categorie folosință	Intra vilan	Suprafața (mp)	Tarla	Parcelă	Nr. topo	Observații / Referințe
1	livada	DA	305	221,221,193	66,66/1,22	-	
2	livada	NU	395	221,221,193	66,66/1,22	-	
3	arabil	NU	1.700	221,221,193	66,66/1,22	-	

Lungime Segmente

1) Valorile lungimilor segmentelor sunt obținute din proiecție în plan.

Punct început	X / Y	Punct sfârșit	X / Y	Lungime segment (** (m)
1	407.430,231 294.600,063	2	407.439,135 294.604,652	10.017
2	407.439,135 294.604,652	3	407.353,571 294.659,164	101.453
3	407.353,571 294.659,164	4	407.328,079 294.675,405	30.226
4	407.328,079 294.675,405	5	407.265,333 294.715,381	74.399

Punct început	X / Y	Punct sfârșit	X / Y	Lungime segment (** (m)
5	407.265,333 294.715,381	6	407.238,633 294.728,184	29.611
6	407.238,633 294.728,184	7	407.217,299 294.738,414	23.66
7	407.217,299 294.738,414	8	407.125,555 294.782,407	101.746
8	407.125,555 294.782,407	9	407.124,453 294.777,163	5.359
9	407.124,453 294.777,163	10	407.209,062 294.735,877	94.145
10	407.209,062 294.735,877	11	407.235,372 294.723,038	29.276
11	407.235,372 294.723,038	12	407.262,431 294.709,834	30.109
12	407.262,431 294.709,834	13	407.305,364 294.681,749	51.303
13	407.305,364 294.681,749	14	407.349,561 294.652,836	52.814
14	407.349,561 294.652,836	1	407.430,231 294.600,063	96.398

** Lungimile segmentelor sunt determinate în planul de proiecție Stereo 70 și sunt rotunjite la 1 milimetru.

*** Distanța dintre puncte este formată din segmente cumulate ce sunt mai mici decât valoarea 1 milimetru.

**DATE DESPRE IMOBILUL NR. 10604**

Oficiul de Cadastru și Publicitate Imobiliară DOLJ
Biroul de Cadastru și Publicitate Imobiliară Craiova

A. Partea I. Descrierea imobilului

TEREN Necunoscut

Adresa: Loc. Bâzdâna, Nr. FN, Jud. Dolj, T221, P62

Nr. Crt	Nr cadastral Nr. topografic	Suprafața* (mp)	Observații / Referințe
A1		1.200	Sector cadastral:42 Teren neimprejmuit;

B. Partea II. Proprietari și acte

Inscrieri privitoare la dreptul de proprietate și alte drepturi reale	Referințe
/	
Act Administrativ nr. TDP 1408/48574, din 25/08/1998 emis de CJSDPAT DOLJ;	
B1	A1
Intabulare, drept de PROPRIETATE, dobândit prin Reconstituire, cota actuala 1/1, cota initiala 1/1 1) BOBOLIN MARIN , LIPSA CNP	

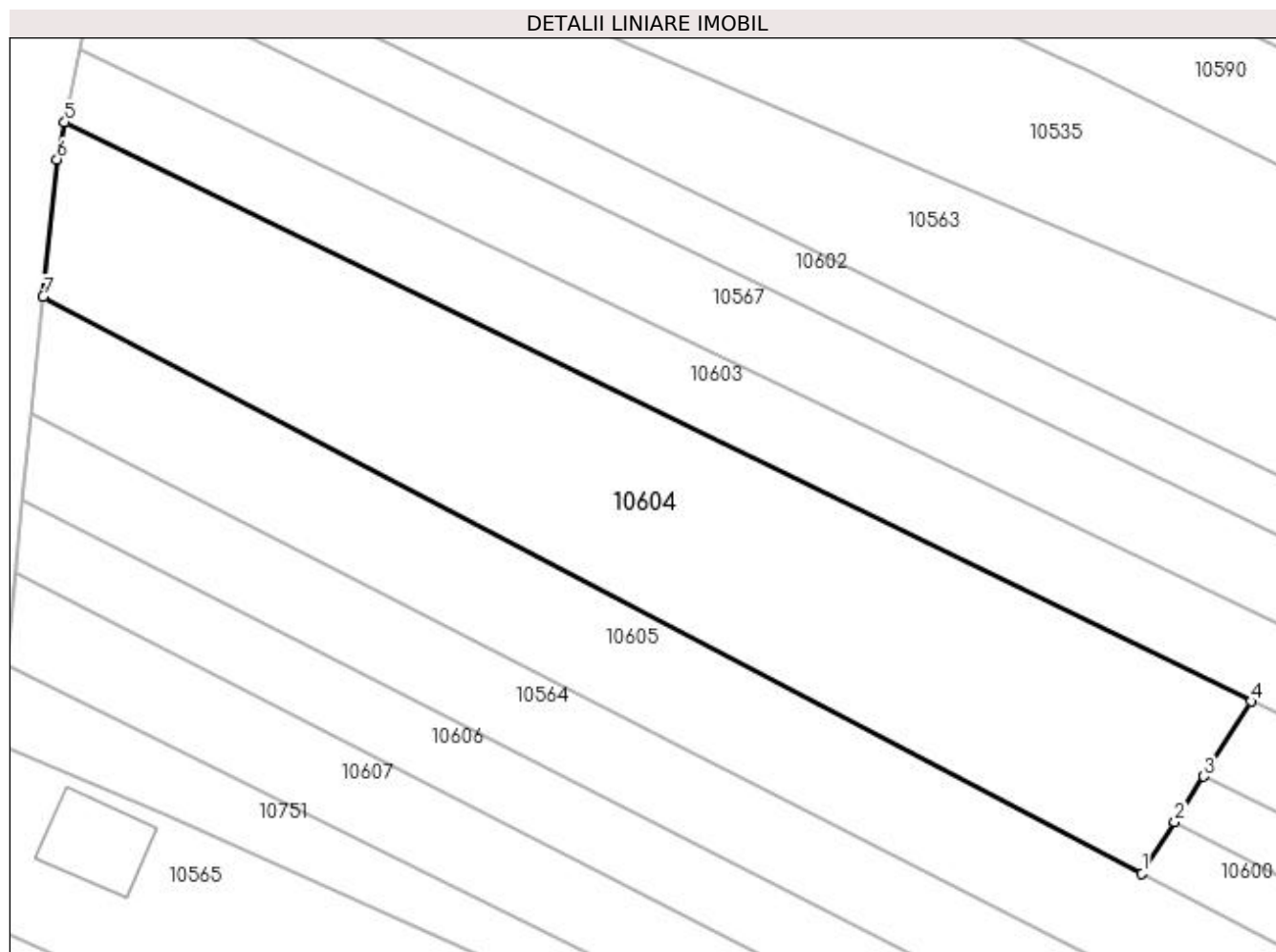
C. Partea III. SARCINI .

Inscrieri privind dezmembramintele dreptului de proprietate, drepturi reale de garanție și sarcini	Referințe
NU SUNT	

Teren

Nr cadastral	Suprafața (mp)*	Observații / Referințe
	1.200	

* Suprafața este determinată în planul de proiecție Stereo 70.



Date referitoare la teren

Crt	Categorie folosință	Intra vilan	Suprafața (mp)	Tarla	Parcelă	Nr. topo	Observații / Referințe
1	livada	DA	683	221	62	-	
2	livada	NU	517	221	62	-	

Lungime Segmente

1) Valorile lungimilor segmentelor sunt obținute din proiecție în plan.

Punct început	X / Y	Punct sfârșit	X / Y	Lungime segment (** (m)
1	407.201,289 294.723,61	2	407.203,623 294.727,293	4.36
2	407.203,623 294.727,293	3	407.205,679 294.730,539	3.842
3	407.205,679 294.730,539	4	407.209,062 294.735,877	6.32
4	407.209,062 294.735,877	5	407.124,453 294.777,163	94.145

Punct început	X / Y	Punct sfârşit	X / Y	Lungime segment (** (m)
5	407.124,453 294.777,163	6	407.123,9 294.774,528	2.692
6	407.123,9 294.774,528	7	407.122,911 294.764,723	9.855
7	407.122,911 294.764,723	1	407.201,289 294.723,61	88.506

** Lungimile segmentelor sunt determinate în planul de proiecţie Stereo 70 şi sunt rotunjite la 1 milimetru.

*** Distanţa dintre puncte este formată din segmente cumulate ce sunt mai mici decât valoarea 1 milimetru.

**DATE DESPRE IMOBILUL NR. 10605**

Oficiul de Cadastru și Publicitate Imobiliară DOLJ
Biroul de Cadastru și Publicitate Imobiliară Craiova

A. Partea I. Descrierea imobilului

TEREN Necunoscut

Adresa: Loc. Bâzdâna, Nr. FN, Jud. Dolj, T221, 193, P61,18,61/1

Nr. Crt	Nr cadastral Nr. topografic	Suprafața* (mp)	Observații / Referințe
A1		2.200	Sector cadastral:42 Teren neimprejmuit;

B. Partea II. Proprietari și acte

Inscrieri privitoare la dreptul de proprietate și alte drepturi reale	Referințe
/	
Act Administrativ nr. TDP 1395-44905, din 08/08/1998 emis de CJSDPAT DOLJ;	
B1	A1
Intabulare, drept de PROPRIETATE, dobândit prin Reconstituire, cota actuala 1/1, cota initiala 1/1 1) BIZOI IOIN, LIPSA CNP	

C. Partea III. SARCINI .

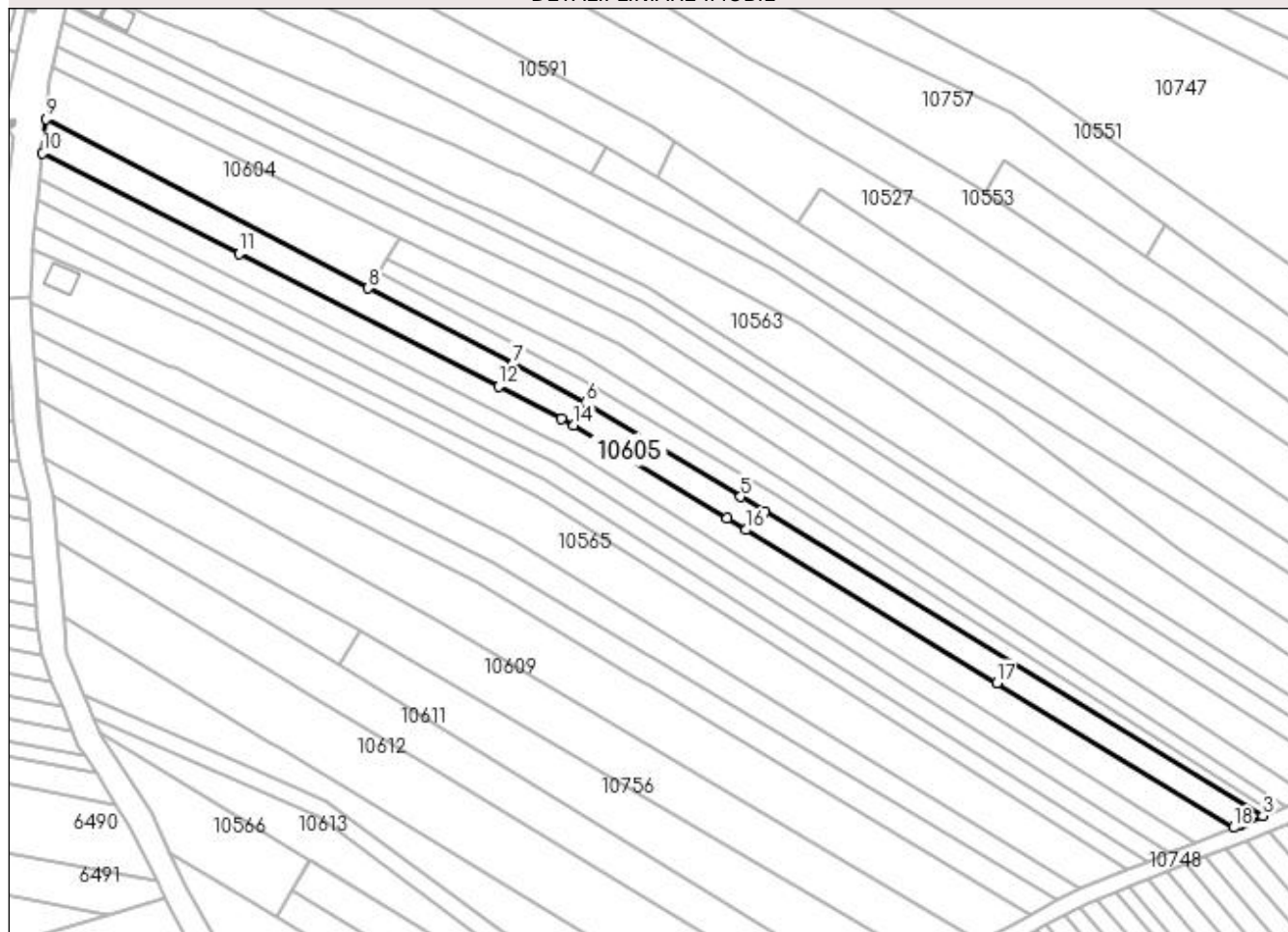
Inscrieri privind dezmembramintele dreptului de proprietate, drepturi reale de garanție și sarcini	Referințe
NU SUNT	

Teren

Nr cadastral	Suprafața (mp)*	Observații / Referințe
	2.200	

* Suprafața este determinată în planul de proiecție Stereo 70.

DETALII LINIARE IMOBIL



Date referitoare la teren

Crt	Categorie folosință	Intra vilan	Suprafața (mp)	Tarla	Parcelă	Nr. topo	Observații / Referințe
1	livada	DA	383	221,221,193	61,61/1,18	-	
2	livada	NU	517	221,221,193	61,61/1,18	-	
3	arabil	NU	1.300	221,221,193	61,61/1,18	-	

Lungime Segmente

1) Valorile lungimilor segmentelor sunt obținute din proiecție în plan.

Punct început	X / Y	Punct sfârșit	X / Y	Lungime segment (** (m)
1	407.413,366 294.593,379	2	407.414,174 294.593,699	0.869
2	407.414,174 294.593,699	3	407.418,608 294.595,457	4.77
3	407.418,608 294.595,457	4	407.297,53 294.669,387	141.864
4	407.297,53 294.669,387	5	407.291,73 294.672,928	6.795

Punct început	X / Y	Punct sfârșit	X / Y	Lungime segment (** (m)
5	407.291,73 294.672,928	6	407.254,058 294.695,931	44.14
6	407.254,058 294.695,931	7	407.236,402 294.705,192	19.937
7	407.236,402 294.705,192	8	407.201,289 294.723,61	39.65
8	407.201,289 294.723,61	9	407.122,911 294.764,723	88.506
9	407.122,911 294.764,723	10	407.122,068 294.756,372	8.393
10	407.122,068 294.756,372	11	407.169,836 294.731,967	53.641
11	407.169,836 294.731,967	12	407.232,939 294.699,727	70.862
12	407.232,939 294.699,727	13	407.248,156 294.691,952	17.088
13	407.248,156 294.691,952	14	407.251,234 294.690,38	3.456
14	407.251,234 294.690,38	15	407.288,418 294.667,702	43.554
15	407.288,418 294.667,702	16	407.293,031 294.664,889	5.403
16	407.293,031 294.664,889	17	407.353,943 294.627,74	71.346
17	407.353,943 294.627,74	18	407.411,499 294.592,639	67.415
18	407.411,499 294.592,639	1	407.413,366 294.593,379	2.008

** Lungimile segmentelor sunt determinate în planul de proiecție Stereo 70 și sunt rotunjite la 1 milimetru.

*** Distanța dintre puncte este formată din segmente cumulate ce sunt mai mici decât valoarea 1 milimetru.

**DATE DESPRE IMOBILUL NR. 10606**

Oficiul de Cadastru și Publicitate Imobiliară DOLJ
Biroul de Cadastru și Publicitate Imobiliară Craiova

A. Partea I. Descrierea imobilului

TEREN Necunoscut

Adresa: Loc. Bâzdâna, Nr. FN, Jud. Dolj, T221, P59,16,51/1

Nr. Crt	Nr cadastral Nr. topografic	Suprafața* (mp)	Observații / Referințe
A1		1.600	Sector cadastral:42 Teren neimprejmuit;

B. Partea II. Proprietari și acte

Inscrieri privitoare la dreptul de proprietate și alte drepturi reale	Referințe
/	
Act Administrativ nr. TDP 1315-44905, din 30/07/1998 emis de CJSDPAT DOLJ;	
B1	A1
Intabulare, drept de PROPRIETATE, dobândit prin Reconstituire, cota actuala 1/1, cota initiala 1/1 1) BOBOȘCĂ DUMITRA, LIPSA CNP	

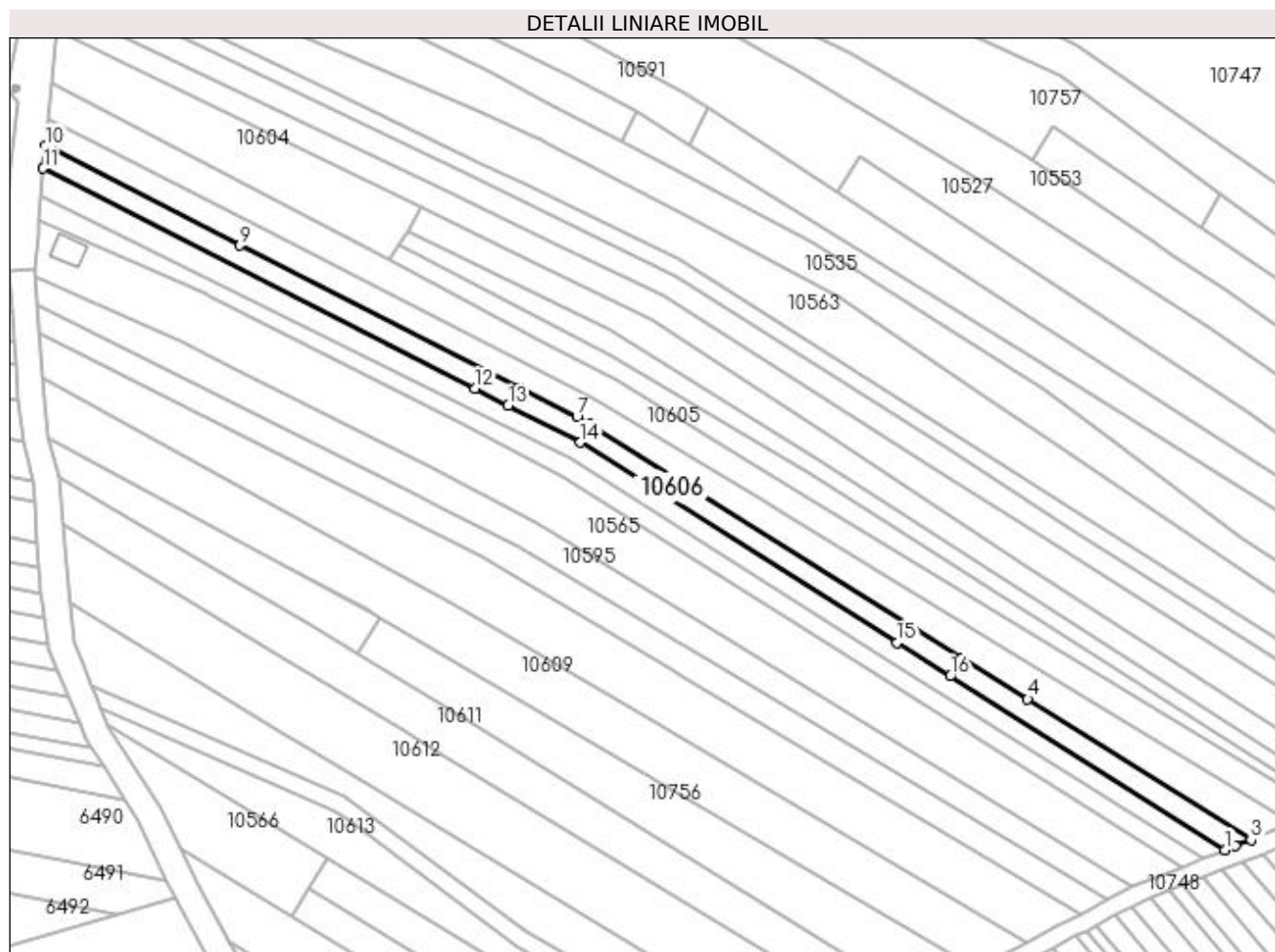
C. Partea III. SARCINI .

Inscrieri privind dezmembramintele dreptului de proprietate, drepturi reale de garanție și sarcini	Referințe
NU SUNT	

Anexa Nr. 1 La Partea I**Teren**

Nr cadastral	Suprafața (mp)*	Observații / Referințe
	1.600	

* Suprafața este determinată în planul de proiecție Stereo 70.

**Date referitoare la teren**

Crt	Categorie folosință	Intra vilan	Suprafața (mp)	Tarla	Parcelă	Nr. topo	Observații / Referințe
1	livada	DA	228	221,221,193	59,51/1,16	-	
2	livada	NU	372	221,221,193	59,51/1,16	-	
3	arabil	NU	1.000	221,221,193	59,51/1,16	-	

Lungime Segmente

1) Valorile lungimilor segmentelor sunt obținute din proiecție în plan.

Punct început	X / Y	Punct sfârșit	X / Y	Lungime segment (** (m)
1	407.395,974 294.586,486	2	407.398,314 294.587,414	2.517
2	407.398,314 294.587,414	3	407.401,993 294.588,872	3.957
3	407.401,993 294.588,872	4	407.350,026 294.621,558	61.392
4	407.350,026 294.621,558	5	407.334,713 294.631,189	18.09

Punct început	X / Y	Punct sfârșit	X / Y	Lungime segment (** (m)
5	407.334,713 294.631,189	6	407.248,327 294.685,524	102.053
6	407.248,327 294.685,524	7	407.245,119 294.687,16	3.601
7	407.245,119 294.687,16	8	407.231,756 294.693,973	15.0
8	407.231,756 294.693,973	9	407.166,761 294.727,114	72.957
9	407.166,761 294.727,114	10	407.121,447 294.750,219	50.865
10	407.121,447 294.750,219	11	407.120,921 294.745,0	5.245
11	407.120,921 294.745,0	12	407.221,354 294.693,783	112.738
12	407.221,354 294.693,783	13	407.229,124 294.689,82	8.722
13	407.229,124 294.689,82	14	407.245,958 294.681,235	18.897
14	407.245,958 294.681,235	15	407.319,619 294.634,711	87.123
15	407.319,619 294.634,711	16	407.331,992 294.626,896	14.634
16	407.331,992 294.626,896	1	407.395,974 294.586,486	75.675

** Lungimile segmentelor sunt determinate în planul de proiecție Stereo 70 și sunt rotunjite la 1 milimetru.

*** Distanța dintre puncte este formată din segmente cumulate ce sunt mai mici decât valoarea 1 milimetru.

**DATE DESPRE IMOBILUL NR. 10607**

Oficiul de Cadastru și Publicitate Imobiliară DOLJ
Biroul de Cadastru și Publicitate Imobiliară Craiova

A. Partea I. Descrierea imobilului

TEREN Necunoscut

Adresa: Loc. Bâzdâna, Nr. FN, Jud. Dolj, T221,221,193 P58,58/1,15

Nr. Crt	Nr cadastral Nr. topografic	Suprafața* (mp)	Observații / Referințe
A1		1.500	Sector cadastral:42 Teren neimprejmuit;

B. Partea II. Proprietari și acte

Inscrieri privitoare la dreptul de proprietate și alte drepturi reale	Referințe
/	
Act Administrativ nr. TDP 1401/48574, din 26/08/1998 emis de CJSDPAT DOLJ;	
B1	A1
Intabulare, drept de PROPRIETATE, dobandit prin Reconstituire, cota actuala 1/1, cota initiala 1/1 1) MITRICA ION, LIPSA CNP	

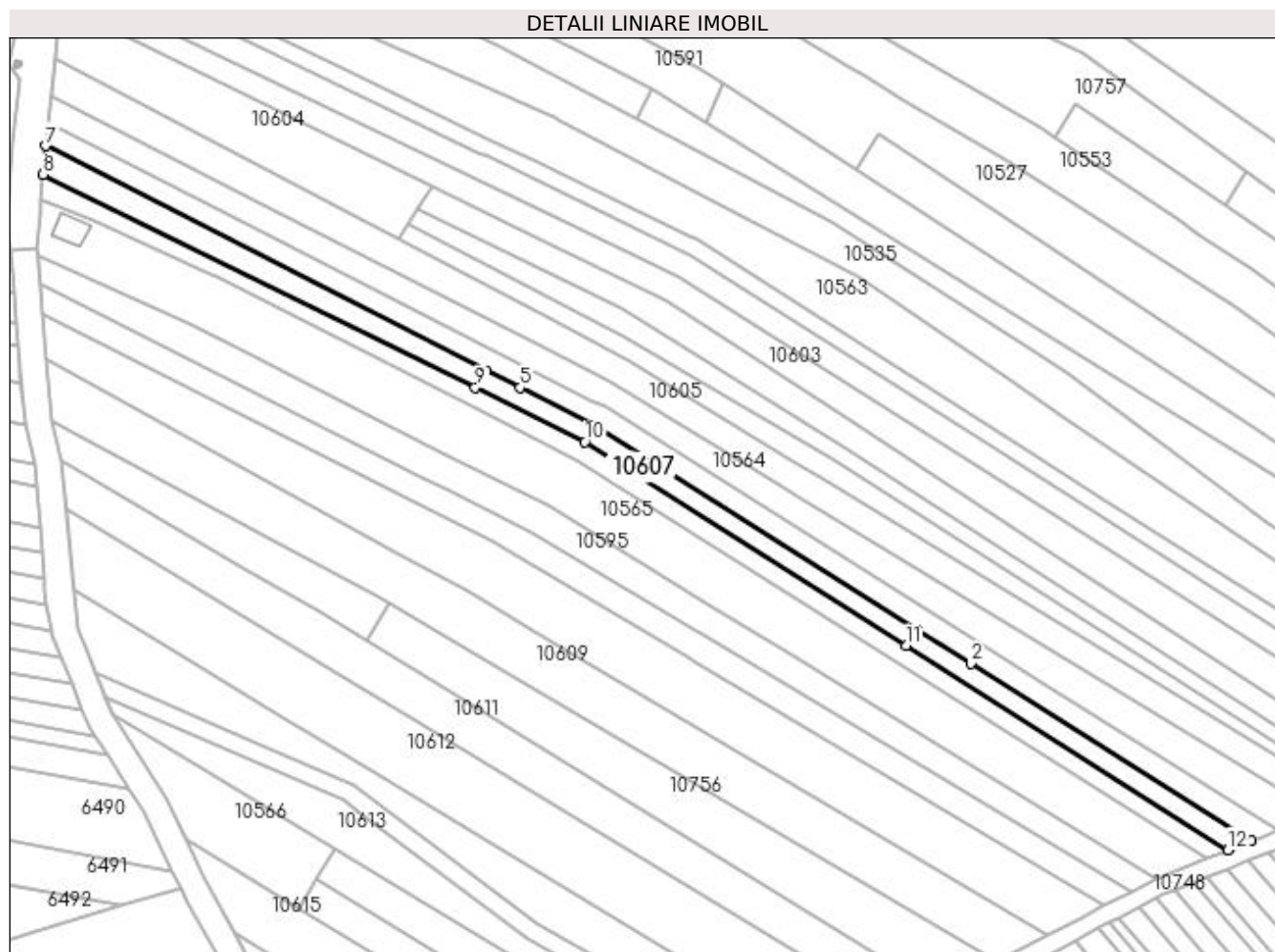
C. Partea III. SARCINI .

Inscrieri privind dezmembramintele dreptului de proprietate, drepturi reale de garanție și sarcini	Referințe
NU SUNT	

Anexa Nr. 1 La Partea I**Teren**

Nr cadastral	Suprafața (mp)*	Observații / Referințe
	1.500	

* Suprafața este determinată în planul de proiecție Stereo 70.

**Date referitoare la teren**

Crt	Categorie folosință	Intra vilan	Suprafața (mp)	Tarla	Parcelă	Nr. topo	Observații / Referințe
1	livada	DA	261	221,221,193	58,58/1,15;	-	
2	livada	NU	339	221,221,193	58,58/1,15;	-	
3	arabil	NU	900	221,221,193	58,58/1,15;	-	

Lungime Segmente

1) Valorile lungimilor segmentelor sunt obținute din proiecție în plan.

Punct început	X / Y	Punct sfârșit	X / Y	Lungime segment (** (m)
1	407.395,974 294.586,486	2	407.331,992 294.626,896	75.675
2	407.331,992 294.626,896	3	407.319,619 294.634,711	14.634
3	407.319,619 294.634,711	4	407.245,958 294.681,235	87.123
4	407.245,958 294.681,235	5	407.229,124 294.689,82	18.897

Punct început	X / Y	Punct sfârșit	X / Y	Lungime segment (** (m)
5	407.229,124 294.689,82	6	407.221,354 294.693,783	8.722
6	407.221,354 294.693,783	7	407.120,921 294.745,0	112.738
7	407.120,921 294.745,0	8	407.120,26 294.738,451	6.582
8	407.120,26 294.738,451	9	407.218,864 294.689,854	109.929
9	407.218,864 294.689,854	10	407.243,935 294.677,497	27.951
10	407.243,935 294.677,497	11	407.317,252 294.630,977	86.83
11	407.317,252 294.630,977	12	407.390,678 294.584,387	86.96
12	407.390,678 294.584,387	1	407.395,974 294.586,486	5.697

** Lungimile segmentelor sunt determinate în planul de proiecție Stereo 70 și sunt rotunjite la 1 milimetru.

*** Distanța dintre puncte este formată din segmente cumulate ce sunt mai mici decât valoarea 1 milimetru.

**DATE DESPRE IMOBILUL NR. 10608**

Oficiul de Cadastru și Publicitate Imobiliară DOLJ
Biroul de Cadastru și Publicitate Imobiliară Craiova

A. Partea I. Descrierea imobilului

TEREN Extravilan

Adresa: Jud. Dolj, T221, P128,11,128/1

Nr. Crt	Nr cadastral Nr. topografic	Suprafața* (mp)	Observații / Referințe
A1		3.200	Sector cadastral:42 Teren neimprejmuit;

B. Partea II. Proprietari și acte

Inscrieri privitoare la dreptul de proprietate și alte drepturi reale	Referințe
/	
Act Administrativ nr. TDP 1405/48574, din 25/08/1998 emis de CJSDPAT DOLJ;	
B1	A1
Intabulare, drept de PROPRIETATE, dobandit prin Reconstituire, cota actuala 1/1, cota initiala 1/1	
1) STERIE FLORINA, LIPSA CNP	
2) ION MIHAI, LIPSA CNP	

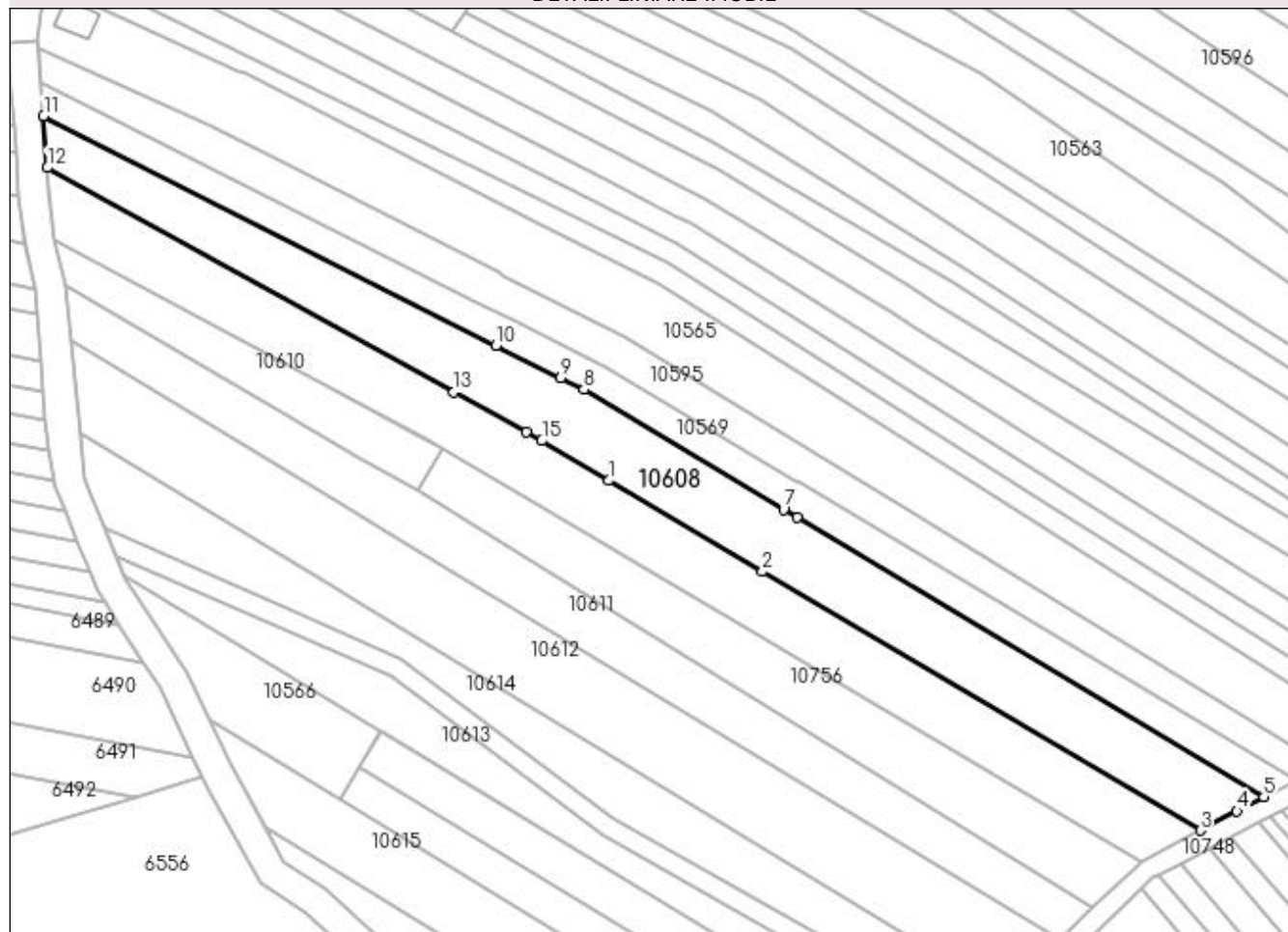
C. Partea III. SARCINI .

Inscrieri privind dezmembramintele dreptului de proprietate, drepturi reale de garanție și sarcini	Referințe
NU SUNT	

Anexa Nr. 1 La Partea I**Teren**

Nr cadastral	Suprafața (mp)*	Observații / Referințe
	3.200	

* Suprafața este determinată în planul de proiecție Stereo 70.

DETALII LINIARE IMOBIL**Date referitoare la teren**

Crt	Categorie folosință	Intra vilan	Suprafața (mp)	Tarla	Parcelă	Nr. topo	Observații / Referințe
1	livada	NU	1.200	221,221,193	128,128/1,11	-	
2	arabil	NU	2.000	221,221,193	128,128/1,11	-	

Lungime Segmente

1) Valorile lungimilor segmentelor sunt obținute din proiecție în plan.

Punct început	X / Y	Punct sfârșit	X / Y	Lungime segment (** (m)
1	407.232,292 294.634,356	2	407.262,796 294.616,32	35.437
2	407.262,796 294.616,32	3	407.349,69 294.564,94	100.948
3	407.349,69 294.564,94	4	407.356,988 294.568,784	8.248
4	407.356,988 294.568,784	5	407.362,311 294.571,587	6.016

Punct început	X / Y	Punct sfârșit	X / Y	Lungime segment (** (m)
5	407.362,311 294.571,587	6	407.269,608 294.627,07	108.038
6	407.269,608 294.627,07	7	407.266,941 294.628,666	3.108
7	407.266,941 294.628,666	8	407.227,292 294.652,396	46.208
8	407.227,292 294.652,396	9	407.222,684 294.654,73	5.165
9	407.222,684 294.654,73	10	407.209,898 294.661,205	14.332
10	407.209,898 294.661,205	11	407.120,04 294.706,717	100.726
11	407.120,04 294.706,717	12	407.120,799 294.696,42	10.325
12	407.120,799 294.696,42	13	407.201,48 294.651,888	92.155
13	407.201,48 294.651,888	14	407.215,855 294.643,954	16.419
14	407.215,855 294.643,954	15	407.218,945 294.642,248	3.53
15	407.218,945 294.642,248	1	407.232,292 294.634,356	15.506

** Lungimile segmentelor sunt determinate în planul de proiecție Stereo 70 și sunt rotunjite la 1 milimetru.

*** Distanța dintre puncte este formată din segmente cumulate ce sunt mai mici decât valoarea 1 milimetru.

**DATE DESPRE IMOBILUL NR. 10609**

Oficiul de Cadastru și Publicitate Imobiliară DOLJ
Biroul de Cadastru și Publicitate Imobiliară Craiova

A. Partea I. Descrierea imobilului

TEREN Extravilan

Adresa: Jud. Dolj, T221, P127,10,127/1

Nr. Crt	Nr cadastral Nr. topografic	Suprafața* (mp)	Observații / Referințe
A1		2.900	Sector cadastral:42 Teren neimprejmuit;

B. Partea II. Proprietari și acte

Inscrieri privitoare la dreptul de proprietate și alte drepturi reale	Referințe
/	
Act Administrativ nr. TDP 1615-59460, din 02/06/2000 emis de CJSDPAT DOLJ;	
B1	A1
Intabulare, drept de PROPRIETATE, dobândit prin Reconstituire, cota actuala 1/1, cota initiala 1/1 1) BOBOSCĂ FLOREA, LIPSA CNP	

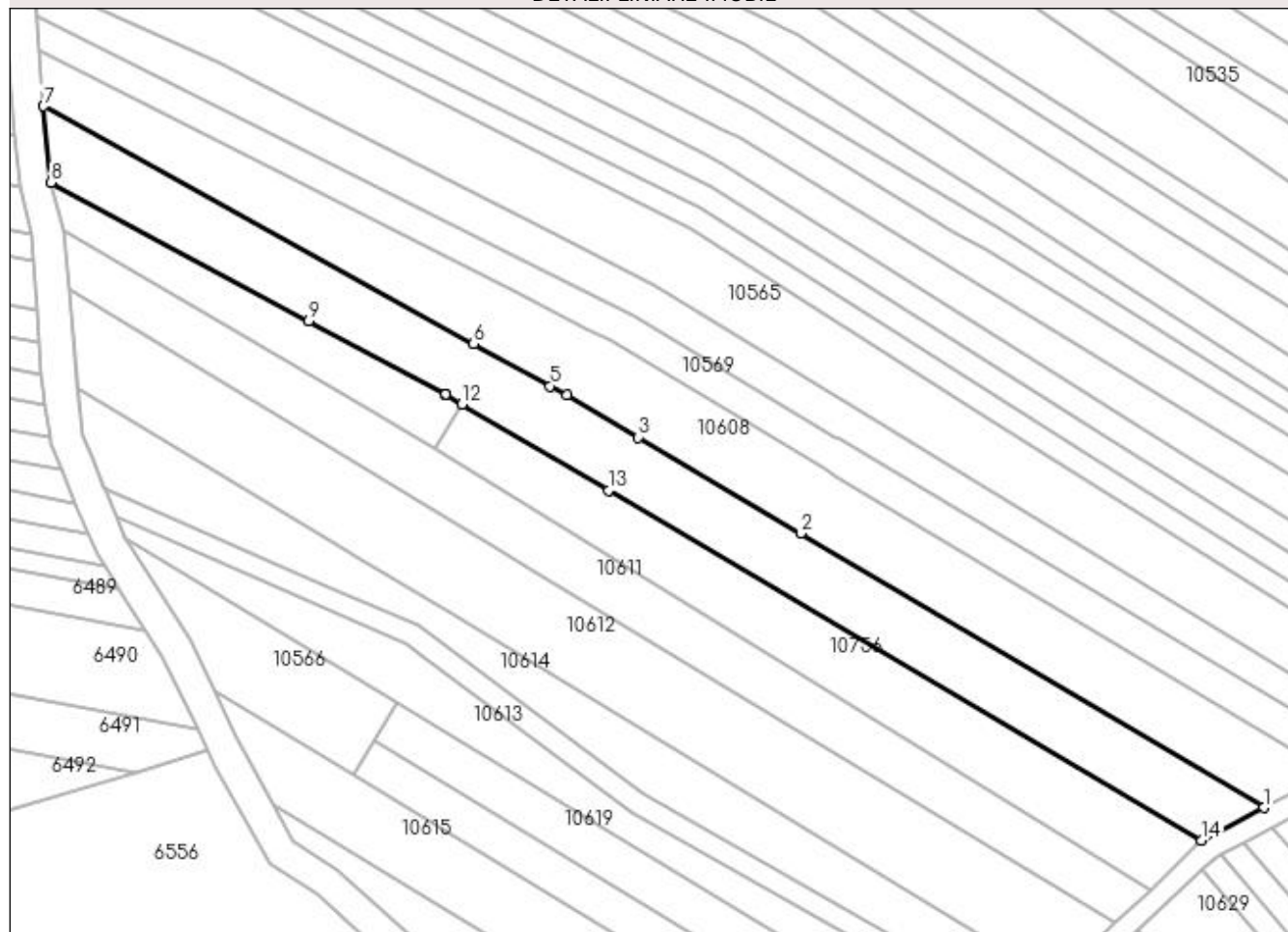
C. Partea III. SARCINI .

Inscrieri privind dezmembramintele dreptului de proprietate, drepturi reale de garanție și sarcini	Referințe
NU SUNT	

Anexa Nr. 1 La Partea I**Teren**

Nr cadastral	Suprafața (mp)*	Observații / Referințe
	2.900	

* Suprafața este determinată în planul de proiecție Stereo 70.

DETALII LINIARE IMOBIL**Date referitoare la teren**

Crt	Categorie folosință	Intra vilan	Suprafața (mp)	Tarla	Parcelă	Nr. topo	Observații / Referințe
1	livada	NU	1.000	221,221,193	127,127/1,10	-	
2	arabil	NU	1.900	221,221,193	127,127/1,10	-	

Lungime Segmente

1) Valorile lungimilor segmentelor sunt obținute din proiecție în plan.

Punct început	X / Y	Punct sfârșit	X / Y	Lungime segment (** (m)
1	407.349,69 294.564,94	2	407.262,796 294.616,32	100.948
2	407.262,796 294.616,32	3	407.232,292 294.634,356	35.437
3	407.232,292 294.634,356	4	407.218,945 294.642,248	15.506
4	407.218,945 294.642,248	5	407.215,855 294.643,954	3.53

Punct început	X / Y	Punct sfârșit	X / Y	Lungime segment (** (m)
5	407.215,855 294.643,954	6	407.201,48 294.651,888	16.419
6	407.201,48 294.651,888	7	407.120,799 294.696,42	92.155
7	407.120,799 294.696,42	8	407.122,253 294.682,154	14.34
8	407.122,253 294.682,154	9	407.170,562 294.656,161	54.858
9	407.170,562 294.656,161	10	407.196,1 294.642,421	29.0
10	407.196,1 294.642,421	11	407.196,166 294.642,382	0.077
11	407.196,166 294.642,382	12	407.199,281 294.640,548	3.615
12	407.199,281 294.640,548	13	407.226,721 294.624,39	31.844
13	407.226,721 294.624,39	14	407.338,073 294.558,822	129.222
14	407.338,073 294.558,822	1	407.349,69 294.564,94	13.13

** Lungimile segmentelor sunt determinate în planul de proiecție Stereo 70 și sunt rotunjite la 1 milimetru.

*** Distanța dintre puncte este formată din segmente cumulate ce sunt mai mici decât valoarea 1 milimetru.

**DATE DESPRE IMOBILUL NR. 10610**

Oficiul de Cadastru și Publicitate Imobiliară DOLJ
Biroul de Cadastru și Publicitate Imobiliară Craiova

A. Partea I. Descrierea imobilului

TEREN Extravilan

Adresa: Jud. Dolj, T221, P126/1,126

Nr. Crt	Nr cadastral Nr. topografic	Suprafața* (mp)	Observații / Referințe
A1		700	Sector cadastral:42 Teren neimprejmuit;

B. Partea II. Proprietari și acte

Inscrieri privitoare la dreptul de proprietate și alte drepturi reale		Referințe
/		
Act Administrativ nr. TDP 1399-44905, din 27/08/1998 emis de CJSDPAT DOLJ;		
B1	Intabulare, drept de PROPRIETATE, dobândit prin Reconstituire, cota actuala 1/1, cota initiala 1/1 1) MITRICĂ DUMITRU, LIPSA CNP 2) MITRICĂ GHEORGHE, LIPSA CNP	A1

C. Partea III. SARCINI .

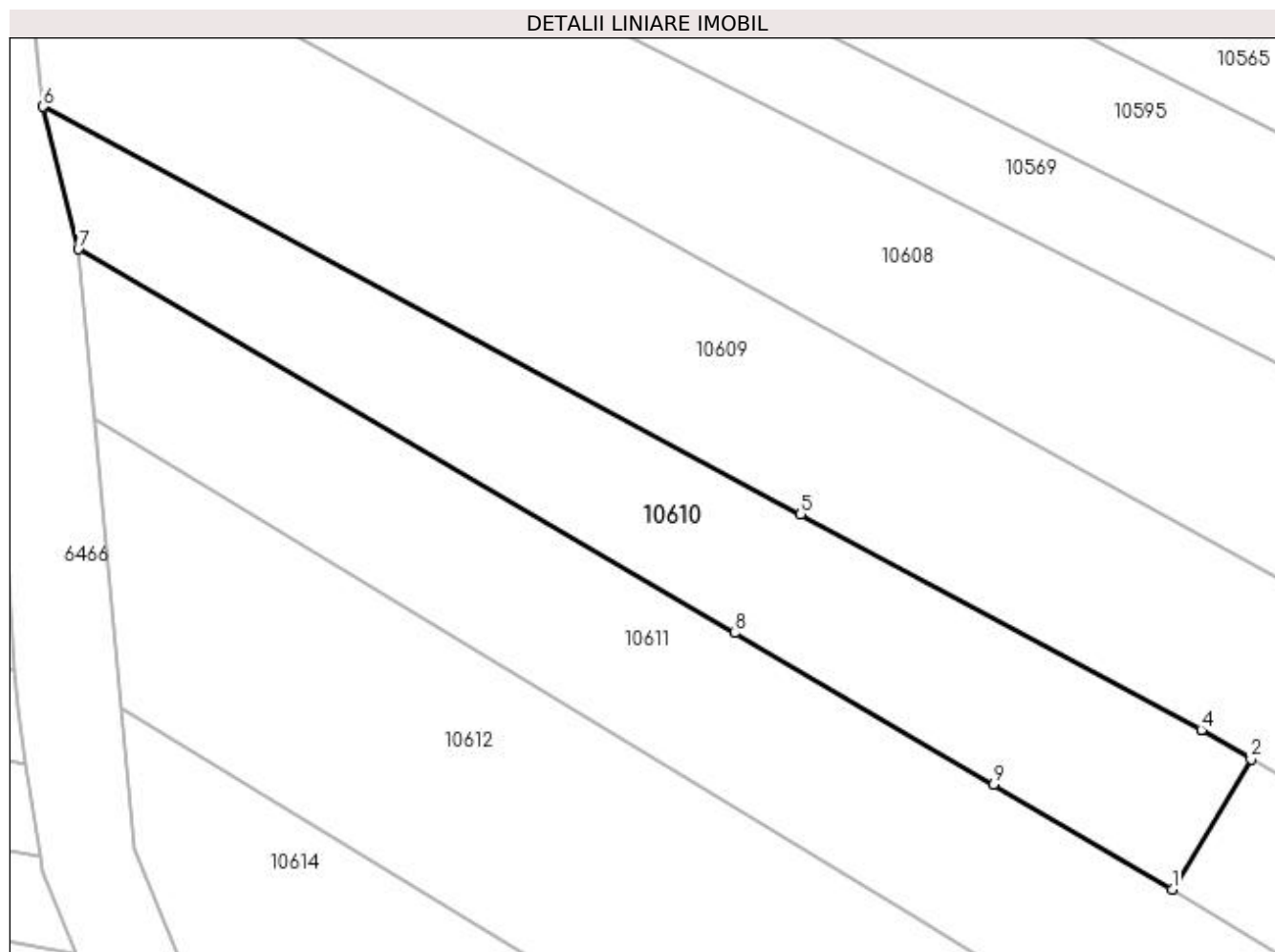
Inscrieri privind dezmembramintele dreptului de proprietate, drepturi reale de garanție și sarcini	Referințe
NU SUNT	

Anexa Nr. 1 La Partea I

Teren

Nr cadastral	Suprafața (mp)*	Observații / Referințe
	700	

* Suprafața este determinată în planul de proiecție Stereo 70.



Date referitoare la teren

Crt	Categorie folosință	Intravilan	Suprafața (mp)	Tarla	Parcelă	Nr. topo	Observații / Referințe
1	arabil	NU	300	221	126,126/1	-	
2	livada	NU	400	221	126,126/1	-	

Lungime Segmente

1) Valorile lungimilor segmentelor sunt obținute din proiecție în plan.

Punct început	X / Y	Punct sfârșit	X / Y	Lungime segment (** (m)
1	407.194,257 294.632,269	2	407.199,281 294.640,548	9.684
2	407.199,281 294.640,548	3	407.196,166 294.642,382	3.615
3	407.196,166 294.642,382	4	407.196,1 294.642,421	0.077
4	407.196,1 294.642,421	5	407.170,562 294.656,161	29.0

Punct început	X / Y	Punct sfârșit	X / Y	Lungime segment (** (m)
5	407.170,562 294.656,161	6	407.122,253 294.682,154	54.858
6	407.122,253 294.682,154	7	407.124,497 294.673,075	9.352
7	407.124,497 294.673,075	8	407.166,336 294.648,601	48.471
8	407.166,336 294.648,601	9	407.182,844 294.638,945	19.125
9	407.182,844 294.638,945	1	407.194,257 294.632,269	13.222

** Lungimile segmentelor sunt determinate în planul de proiecție Stereo 70 și sunt rotunjite la 1 milimetru.

*** Distanța dintre puncte este formată din segmente cumulate ce sunt mai mici decât valoarea 1 milimetru.

**DATE DESPRE IMOBILUL NR. 10611**

Oficiul de Cadastru și Publicitate Imobiliară DOLJ
Biroul de Cadastru și Publicitate Imobiliară Craiova

A. Partea I. Descrierea imobilului

TEREN Extravilan

Adresa: Jud. Dolj, T221, P125,8,125/1

Nr. Crt	Nr cadastral Nr. topografic	Suprafața* (mp)	Observații / Referințe
A1		2.200	Sector cadastral:42 Teren neimprejmuit;

B. Partea II. Proprietari și acte

Inscrieri privitoare la dreptul de proprietate și alte drepturi reale	Referințe
/	
Act Administrativ nr. TDP 1317-44905, din 31/07/1998 emis de CJSDPAT DOLJ;	
B1	A1
Intabulare, drept de PROPRIETATE, dobândit prin Reconstituire, cota actuala 1/1, cota initiala 1/1 1) MORARU IORDACHE, LIPSA CNP	

C. Partea III. SARCINI .

Inscrieri privind dezmembramintele dreptului de proprietate, drepturi reale de garanție și sarcini	Referințe
NU SUNT	

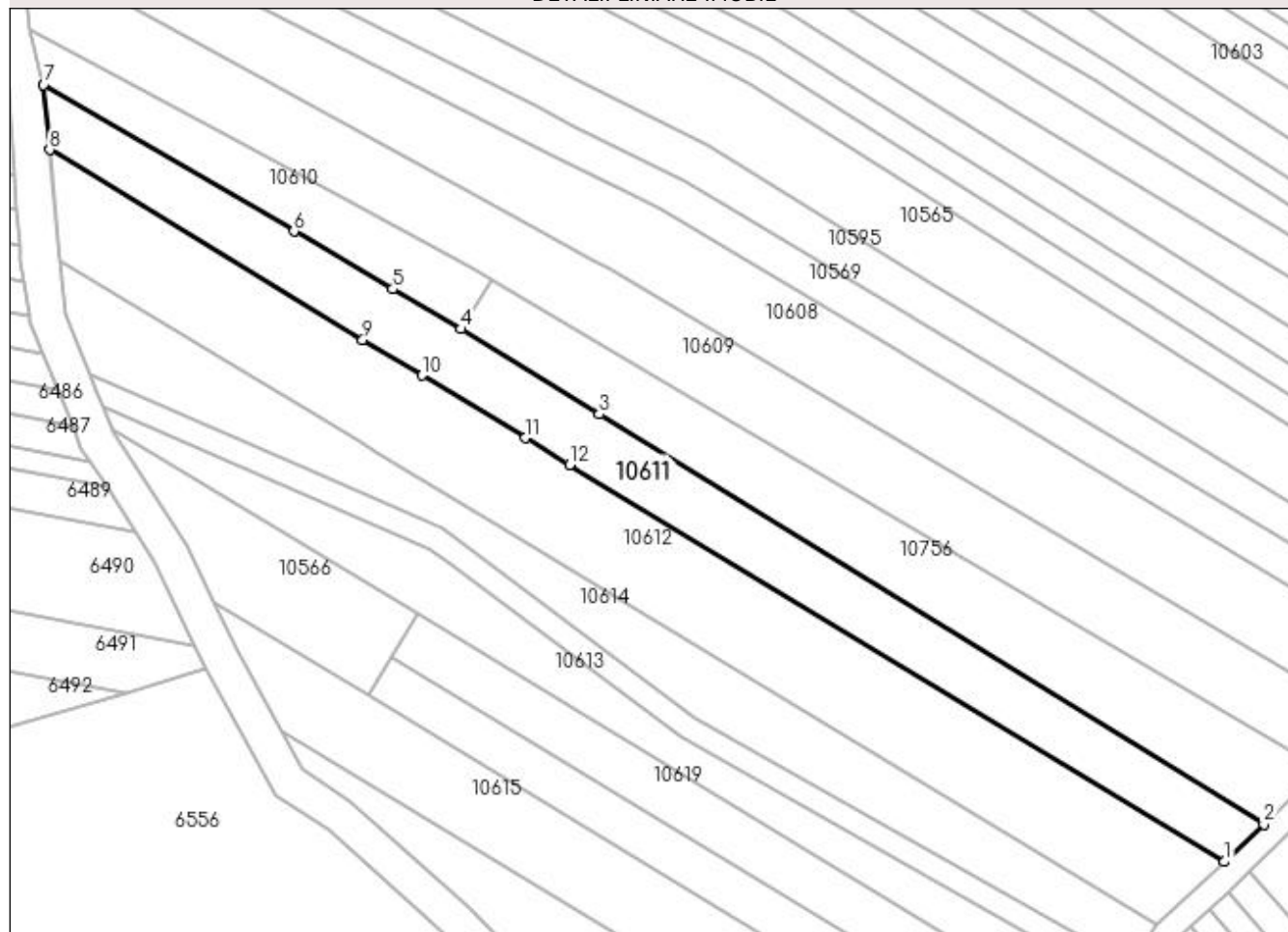
Anexa Nr. 1 La Partea I

Teren

Nr cadastral	Suprafața (mp)*	Observații / Referințe
	2.200	

* Suprafața este determinată în planul de proiecție Stereo 70.

DETALII LINIARE IMOBIL



Date referitoare la teren

Crt	Categorie folosință	Intra vilan	Suprafața (mp)	Tarla	Parcelă	Nr. topo	Observații / Referințe
1	livada	NU	600	221,221,193	125,125/1,8	-	
2	arabil	NU	1.600	221,221,193	125,125/1,8	-	

Lungime Segmente

1) Valorile lungimilor segmentelor sunt obținute din proiecție în plan.

Punct început	X / Y	Punct sfârșit	X / Y	Lungime segment (** (m)
1	407.321,744 294.543,341	2	407.328,347 294.549,601	9.099
2	407.328,347 294.549,601	3	407.217,365 294.618,023	130.379
3	407.217,365 294.618,023	4	407.194,257 294.632,269	27.146
4	407.194,257 294.632,269	5	407.182,844 294.638,945	13.222

Punct început	X / Y	Punct sfârșit	X / Y	Lungime segment (** (m)
5	407.182,844 294.638,945	6	407.166,336 294.648,601	19.125
6	407.166,336 294.648,601	7	407.124,497 294.673,075	48.471
7	407.124,497 294.673,075	8	407.125,511 294.662,201	10.921
8	407.125,511 294.662,201	9	407.177,829 294.630,512	61.167
9	407.177,829 294.630,512	10	407.187,68 294.624,545	11.517
10	407.187,68 294.624,545	11	407.204,933 294.614,095	20.171
11	407.204,933 294.614,095	12	407.212,355 294.609,599	8.678
12	407.212,355 294.609,599	1	407.321,744 294.543,341	127.891

** Lungimile segmentelor sunt determinate în planul de proiecție Stereo 70 și sunt rotunjite la 1 milimetru.

*** Distanța dintre puncte este formată din segmente cumulate ce sunt mai mici decât valoarea 1 milimetru.

**DATE DESPRE IMOBILUL NR. 10612**

Oficiul de Cadastru și Publicitate Imobiliară DOLJ
Biroul de Cadastru și Publicitate Imobiliară Craiova

A. Partea I. Descrierea imobilului

TEREN Extravilan

Adresa: Jud. Dolj, T221, P124,7,124/1

Nr. Crt	Nr cadastral Nr. topografic	Suprafața* (mp)	Observații / Referințe
A1		3.300	Sector cadastral:42 Teren neimprejmuit;

B. Partea II. Proprietari și acte

Inscrieri privitoare la dreptul de proprietate și alte drepturi reale	Referințe
/	
Act Administrativ nr. TDP 1358-44905, din 18/08/1998 emis de CJSDPAT DOLJ;	
B1	A1
Intabulare, drept de PROPRIETATE, dobândit prin Reconstituire, cota actuala 1/1, cota initiala 1/1 1) COSTEA ȘTEFAN, LIPSA CNP	

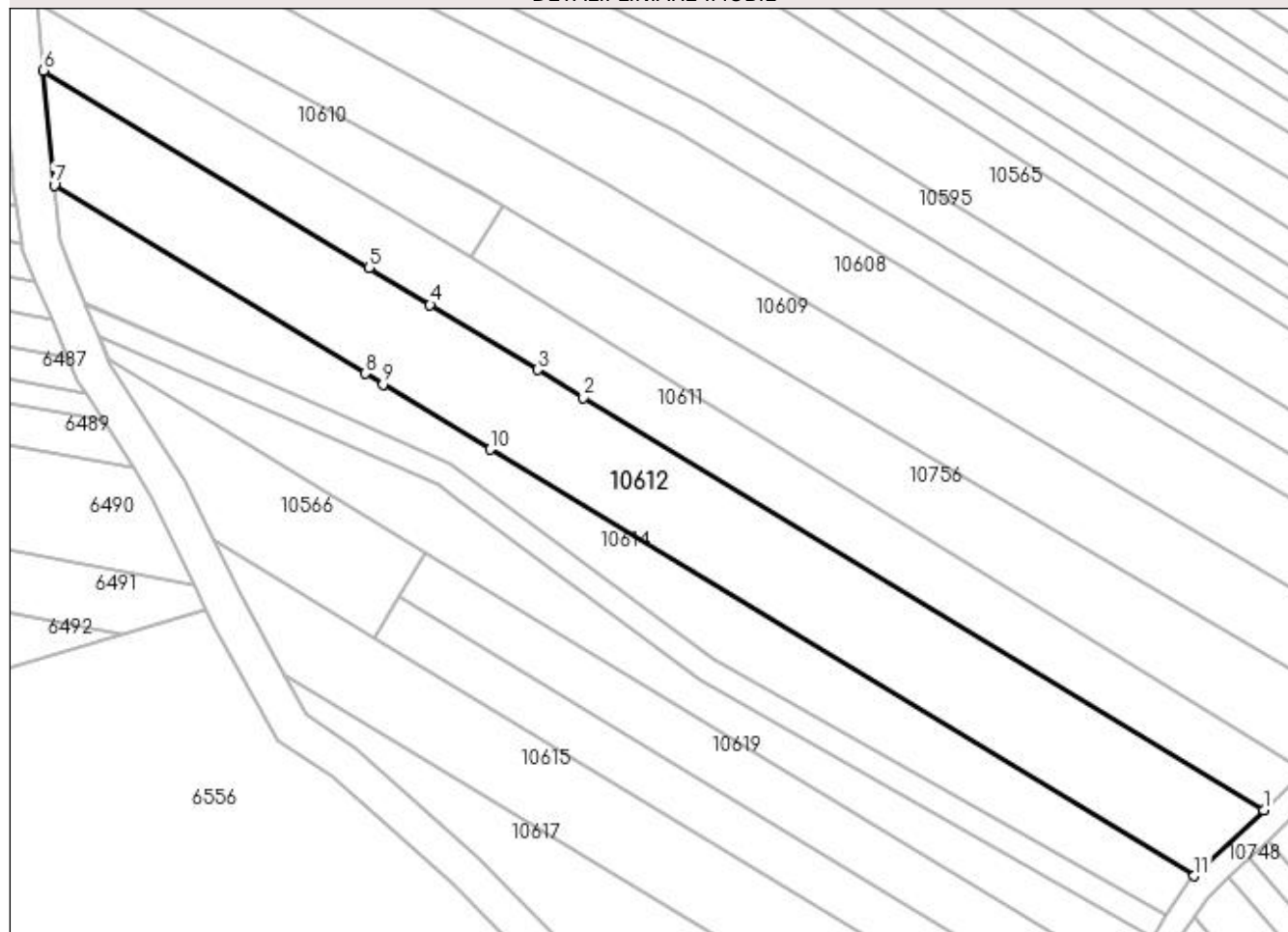
C. Partea III. SARCINI .

Inscrieri privind dezmembramintele dreptului de proprietate, drepturi reale de garanție și sarcini	Referințe
NU SUNT	

Anexa Nr. 1 La Partea I**Teren**

Nr cadastral	Suprafața (mp)*	Observații / Referințe
	3.300	

* Suprafața este determinată în planul de proiecție Stereo 70.

DETALII LINIARE IMOBIL**Date referitoare la teren**

Crt	Categorie folosință	Intra vilan	Suprafața (mp)	Tarla	Parcelă	Nr. topo	Observații / Referințe
1	livada	NU	1.000	221,221,193	124,124/1,7	-	
2	arabil	NU	2.300	221,221,193	124,124/1,7	-	

Lungime Segmente

1) Valorile lungimilor segmentelor sunt obținute din proiecție în plan.

Punct început	X / Y	Punct sfârșit	X / Y	Lungime segment (** (m)
1	407.321,744 294.543,341	2	407.212,355 294.609,599	127.891
2	407.212,355 294.609,599	3	407.204,933 294.614,095	8.678
3	407.204,933 294.614,095	4	407.187,68 294.624,545	20.171
4	407.187,68 294.624,545	5	407.177,829 294.630,512	11.517

Punct început	X / Y	Punct sfârșit	X / Y	Lungime segment (** (m)
5	407.177,829 294.630,512	6	407.125,511 294.662,201	61.167
6	407.125,511 294.662,201	7	407.127,23 294.643,771	18.51
7	407.127,23 294.643,771	8	407.177,21 294.613,498	58.433
8	407.177,21 294.613,498	9	407.180,077 294.611,761	3.352
9	407.180,077 294.611,761	10	407.197,33 294.601,311	20.171
10	407.197,33 294.601,311	11	407.310,552 294.532,731	132.372
11	407.310,552 294.532,731	1	407.321,744 294.543,341	15.422

** Lungimile segmentelor sunt determinate în planul de proiecție Stereo 70 și sunt rotunjite la 1 milimetru.

*** Distanța dintre puncte este formată din segmente cumulate ce sunt mai mici decât valoarea 1 milimetru.

**DATE DESPRE IMOBILUL NR. 10613**

Oficiul de Cadastru și Publicitate Imobiliară DOLJ
Biroul de Cadastru și Publicitate Imobiliară Craiova

A. Partea I. Descrierea imobilului

TEREN Extravilan

Adresa: Jud. Dolj, T221, P123,6

Nr. Crt	Nr cadastral Nr. topografic	Suprafața* (mp)	Observații / Referințe
A1		1.321	Sector cadastral:42 Teren neimprejmuit; Imobil despartit de drum, diferenta de suprafata se regaseste la ID-ul 10614

B. Partea II. Proprietari și acte

Inscrieri privitoare la dreptul de proprietate și alte drepturi reale		Referințe
/		
Act Notarial nr. CM 233, din 04/12/2009 emis de BNP FLOREA GRIGORIE;		
B1	Intabulare, drept de PROPRIETATE, dobandit prin Succesiune, cota actuala 1/1, cota initiala 1/1 1) MITRICĂ ION	A1


C. Partea III. SARCINI .

Inscrieri privind dezmembramintele dreptului de proprietate, drepturi reale de garanție și sarcini	Referințe
NU SUNT	

Anexa Nr. 1 La Partea I**Teren**

Nr cadastral	Suprafața (mp)*	Observații / Referințe
	1.321	Imobil despartit de drum, diferenta de suprafata se regasese la ID-ul 10614

* Suprafața este determinată în planul de proiecție Stereo 70.

**Date referitoare la teren**

Crt	Categorie folosință	Intravilan	Suprafața (mp)	Tarla	Parcelă	Nr. topo	Observații / Referințe
1	livada	NU	413	221,193	123,6	-	
2	arabil	NU	908	221,193	123,6	-	

Lungime Segmente

1) Valorile lungimilor segmentelor sunt obținute din proiecție în plan.

Punct început	X / Y	Punct sfârșit	X / Y	Lungime segment (** (m)
1	407.231,026 294.564,136	2	407.192,126 294.593,233	48.578
2	407.192,126 294.593,233	3	407.189,001 294.595,571	3.903
3	407.189,001 294.595,571	4	407.134,416 294.619,412	59.564
4	407.134,416 294.619,412	5	407.135,985 294.615,602	4.12

Punct început	X / Y	Punct sfârșit	X / Y	Lungime segment (** (m)
5	407.135,985 294.615,602	6	407.186,956 294.584,728	59.592
6	407.186,956 294.584,728	7	407.187,038 294.584,679	0.096
7	407.187,038 294.584,679	8	407.299,927 294.516,301	131.983
8	407.299,927 294.516,301	9	407.303,868 294.522,948	7.727
9	407.303,868 294.522,948	1	407.231,026 294.564,136	83.68

** Lungimile segmentelor sunt determinate în planul de proiecție Stereo 70 și sunt rotunjite la 1 milimetru.

*** Distanța dintre puncte este formată din segmente cumulate ce sunt mai mici decât valoarea 1 milimetru.

**DATE DESPRE IMOBILUL NR. 10614**

Oficiul de Cadastru și Publicitate Imobiliară DOLJ
Biroul de Cadastru și Publicitate Imobiliară Craiova

A. Partea I. Descrierea imobilului

TEREN Extravilan

Adresa: Jud. Dolj, T221, P123,6

Nr. Crt	Nr cadastral Nr. topografic	Suprafața* (mp)	Observații / Referințe
A1		1.879	Sector cadastral:42 Teren neimprejmuit; Imobil despartit de drum, diferenta de suprafata se regaseste la ID-ul 10613

B. Partea II. Proprietari și acte

Inscrieri privitoare la dreptul de proprietate și alte drepturi reale		Referințe
/		
Act Notarial nr. CM 233, din 04/12/2009 emis de BNP FLOREA GRIGORIE;		
B1	Intabulare, drept de PROPRIETATE, dobandit prin Succesiune, cota actuala 1/1, cota initiala 1/1 1) MITRICĂ ION	A1

C. Partea III. SARCINI .

Inscrieri privind dezmembramintele dreptului de proprietate, drepturi reale de garanție și sarcini	Referințe
NU SUNT	

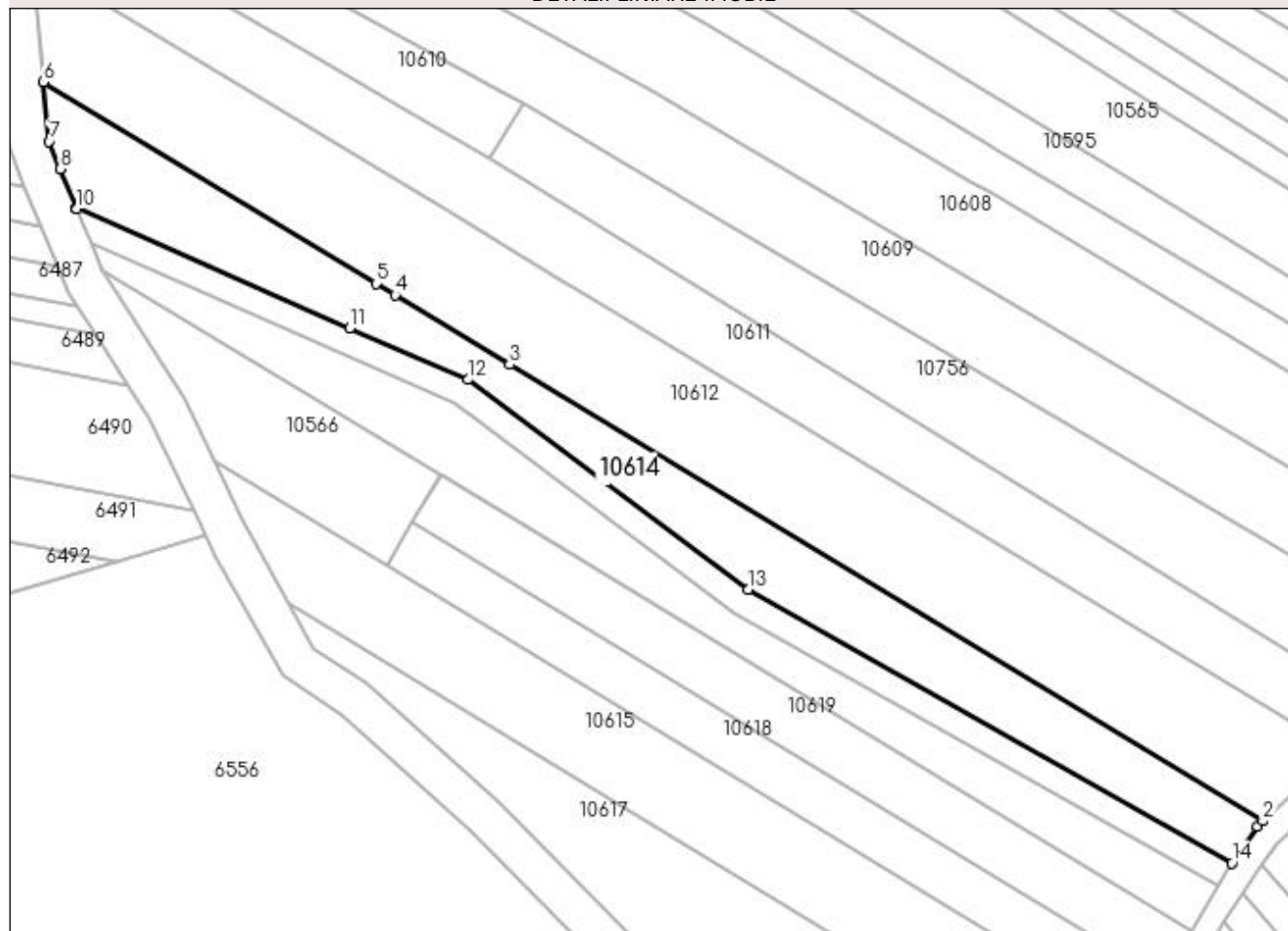
Anexa Nr. 1 La Partea I

Teren

Nr cadastral	Suprafața (mp)*	Observații / Referințe
	1.879	Imobil despartit de drum, diferenta de suprafata se regasese la ID-ul 10613

* Suprafața este determinată în planul de proiecție Stereo 70.

DETALII LINIARE IMOBIL



Date referitoare la teren

Crt	Categorie folosință	Intravilan	Suprafața (mp)	Tarla	Parcelă	Nr. topo	Observații / Referințe
1	livada	NU	587	221,193	123;6	-	
2	arabil	NU	1.292	221,193	123;6	-	

Lungime Segmente

1) Valorile lungimilor segmentelor sunt obținute din proiecție în plan.

Punct început	X / Y	Punct sfârșit	X / Y	Lungime segment (** (m)
1	407.309,758 294.531,978	2	407.310,552 294.532,731	1.094
2	407.310,552 294.532,731	3	407.197,33 294.601,311	132.372
3	407.197,33 294.601,311	4	407.180,077 294.611,761	20.171
4	407.180,077 294.611,761	5	407.177,21 294.613,498	3.352

Punct început	X / Y	Punct sfârșit	X / Y	Lungime segment (** (m)
5	407.177,21 294.613,498	6	407.127,23 294.643,771	58.433
6	407.127,23 294.643,771	7	407.128,062 294.634,845	8.965
7	407.128,062 294.634,845	8	407.129,748 294.630,751	4.428
8	407.129,748 294.630,751	9	407.132,2 294.624,794	6.442
9	407.132,2 294.624,794	10	407.132,225 294.624,734	0.065
10	407.132,225 294.624,734	11	407.173,239 294.606,82	44.756
11	407.173,239 294.606,82	12	407.191,026 294.599,052	19.409
12	407.191,026 294.599,052	13	407.233,217 294.567,492	52.689
13	407.233,217 294.567,492	14	407.305,908 294.526,39	83.507
14	407.305,908 294.526,39	1	407.309,758 294.531,978	6.786

** Lungimile segmentelor sunt determinate în planul de proiecție Stereo 70 și sunt rotunjite la 1 milimetru.

*** Distanța dintre puncte este formată din segmente cumulate ce sunt mai mici decât valoarea 1 milimetru.

**DATE DESPRE IMOBILUL NR. 10615**

Oficiul de Cadastru și Publicitate Imobiliară DOLJ
Biroul de Cadastru și Publicitate Imobiliară Craiova

A. Partea I. Descrierea imobilului

TEREN Extravilan

Adresa: Jud. Dolj, T193, P1

Nr. Crt	Nr cadastral Nr. topografic	Suprafața* (mp)	Observații / Referințe
A1		2.000	Sector cadastral:42 Teren neimprejmuit;

B. Partea II. Proprietari și acte

Inscrieri privitoare la dreptul de proprietate și alte drepturi reale	Referințe
/	
Act Administrativ nr. TDP 1402/48574, din 26/08/1998 emis de CJSDPAT DOLJ;	
B1	A1
Intabulare, drept de PROPRIETATE, dobândit prin Reconstituire, cota actuala 1/1, cota initiala 1/1	
1) GEORMANEANU GHEORGHÎȚA, LIPSA CNP	
2) COSTEA MARIA, LIPSA CNP	

C. Partea III. SARCINI .

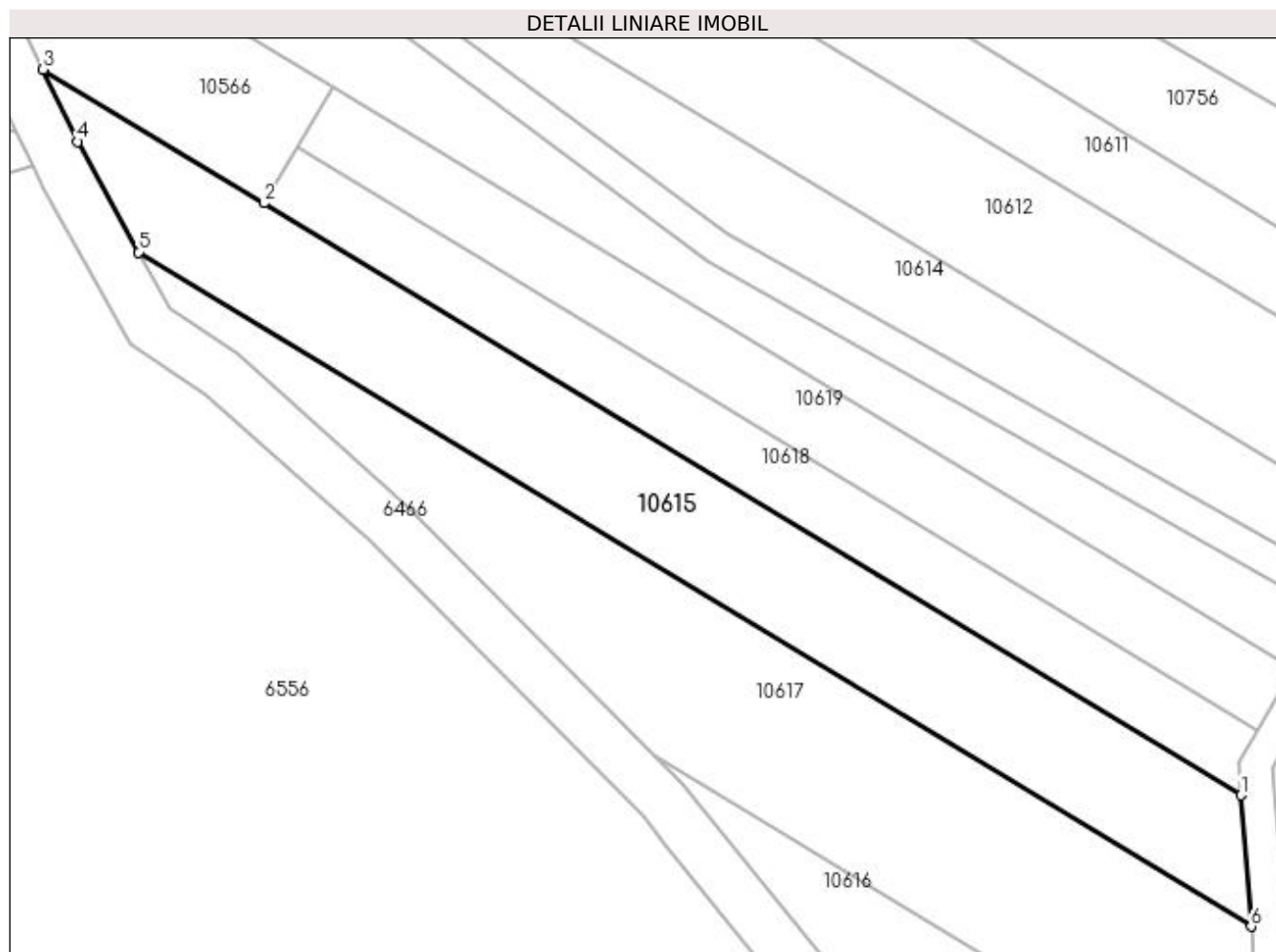
Inscrieri privind dezmembramintele dreptului de proprietate, drepturi reale de garanție și sarcini	Referințe
NU SUNT	

Anexa Nr. 1 La Partea I

Teren

Nr cadastral	Suprafața (mp)*	Observații / Referințe
	2.000	

* Suprafața este determinată în planul de proiecție Stereo 70.



Date referitoare la teren

Crt	Categorie folosință	Intra vilan	Suprafața (mp)	Tarla	Parcelă	Nr. topo	Observații / Referințe
1	livada	NU	2.000	193	1	-	

Lungime Segmente

1) Valorile lungimilor segmentelor sunt obținute din proiecție în plan.

Punct început	X / Y	Punct sfârșit	X / Y	Lungime segment (** (m)
1	407.293,762 294.501,48	2	407.178,844 294.571,087	134.355
2	407.178,844 294.571,087	3	407.152,904 294.586,799	30.327
3	407.152,904 294.586,799	4	407.156,981 294.578,308	9.419
4	407.156,981 294.578,308	5	407.164,12 294.565,311	14.829
5	407.164,12 294.565,311	6	407.294,968 294.486,055	152.979

Punct început	X / Y	Punct sfârșit	X / Y	Lungime segment (** (m)
6	407.294,968 294.486,055	1	407.293,762 294.501,48	15.472

** Lungimile segmentelor sunt determinate în planul de proiecție Stereo 70 și sunt rotunjite la 1 milimetru.

*** Distanța dintre puncte este formată din segmente cumulate ce sunt mai mici decât valoarea 1 milimetru.

**DATE DESPRE IMOBILUL NR. 10616**

Oficiul de Cadastru și Publicitate Imobiliară DOLJ
Biroul de Cadastru și Publicitate Imobiliară Craiova

A. Partea I. Descrierea imobilului

TEREN Extravilan

Adresa: Jud. Dolj, T193, P3

Nr. Crt	Nr cadastral Nr. topografic	Suprafața* (mp)	Observații / Referințe
A1		1.200	Sector cadastral:42 Teren neimprejmuit;

B. Partea II. Proprietari și acte

Inscrieri privitoare la dreptul de proprietate și alte drepturi reale	Referințe
/	
Act Administrativ nr. TDP 1318-44905, din 31/07/1998 emis de CJSDPAT DOLJ;	
B1	A1
Intabulare, drept de PROPRIETATE, dobandit prin Reconstituire, cota actuala 1/1, cota initiala 1/1 1) MORARU GHEORGHE, LIPSA CNP	

C. Partea III. SARCINI .

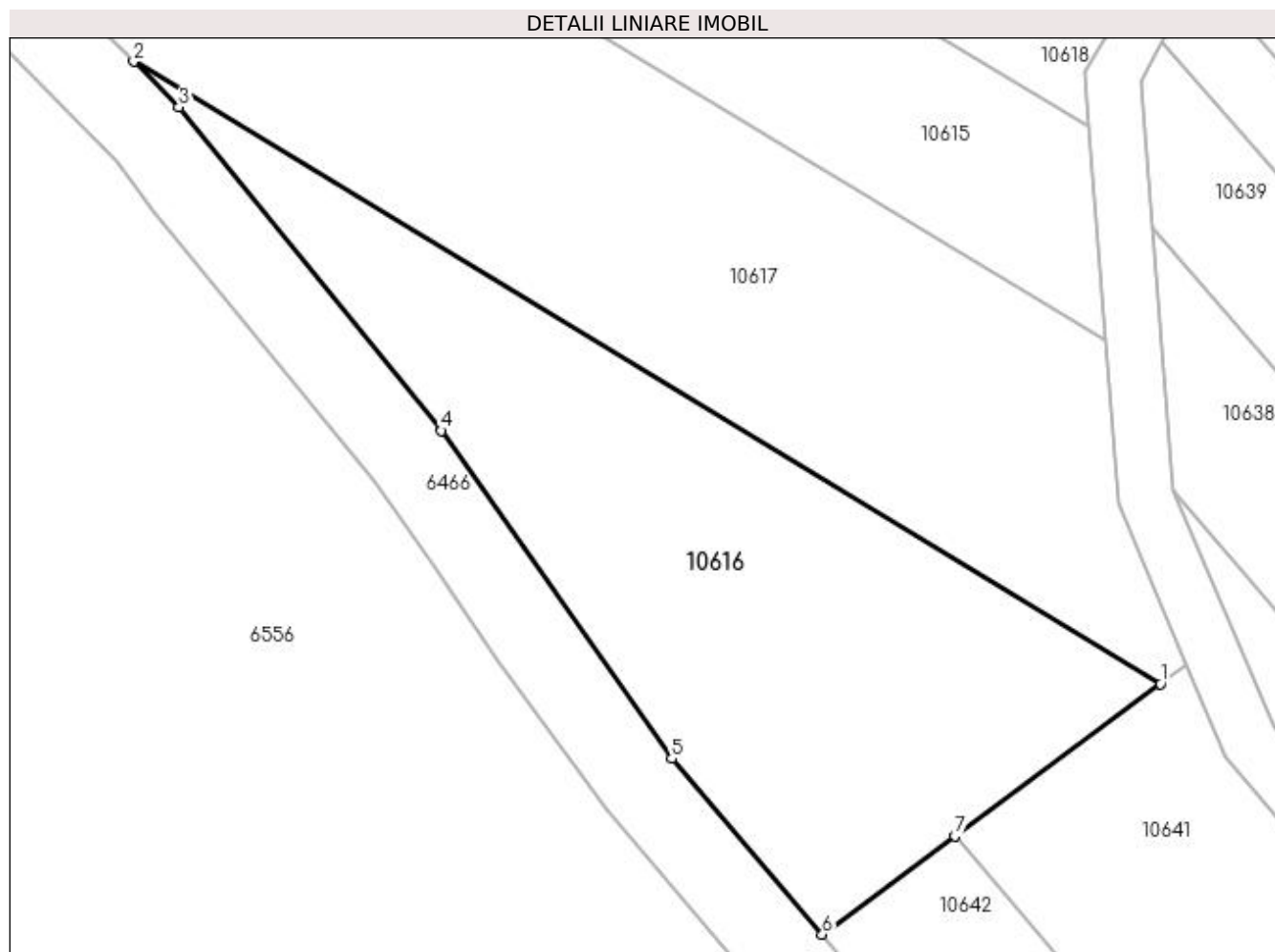
Inscrieri privind dezmembramintele dreptului de proprietate, drepturi reale de garanție și sarcini	Referințe
NU SUNT	

Anexa Nr. 1 La Partea I

Teren

Nr cadastral	Suprafața (mp)*	Observații / Referințe
	1.200	

* Suprafața este determinată în planul de proiecție Stereo 70.



Date referitoare la teren

Crt	Categorie folosință	Intravilan	Suprafața (mp)	Tarla	Parcelă	Nr. topo	Observații / Referințe
1	arabil	NU	1.200	193	3	-	

Lungime Segmente

1) Valorile lungimilor segmentelor sunt obținute din proiecție în plan.

Punct început	X / Y	Punct sfârșit	X / Y	Lungime segment (** (m)
1	407.298,982 294.461,222	2	407.224,775 294.506,17	86.758
2	407.224,775 294.506,17	3	407.228,045 294.502,869	4.646
3	407.228,045 294.502,869	4	407.246,99 294.479,507	30.078
4	407.246,99 294.479,507	5	407.263,663 294.455,823	28.964
5	407.263,663 294.455,823	6	407.274,548 294.443,124	16.726

Punct început	X / Y	Punct sfârșit	X / Y	Lungime segment (** (m)
6	407.274,548 294.443,124	7	407.284,123 294.450,216	11.915
7	407.284,123 294.450,216	1	407.298,982 294.461,222	18.491

** Lungimile segmentelor sunt determinate în planul de proiecție Stereo 70 și sunt rotunjite la 1 milimetru.

*** Distanța dintre puncte este formată din segmente cumulate ce sunt mai mici decât valoarea 1 milimetru.

**DATE DESPRE IMOBILUL NR. 10617**

Oficiul de Cadastru și Publicitate Imobiliară DOLJ
Biroul de Cadastru și Publicitate Imobiliară Craiova

A. Partea I. Descrierea imobilului

TEREN Extravilan

Adresa: Jud. Dolj, T193, P2

Nr. Crt	Nr cadastral Nr. topografic	Suprafața* (mp)	Observații / Referințe
A1		2.300	Sector cadastral:42 Teren neimprejmuit;

B. Partea II. Proprietari și acte

Inscrieri privitoare la dreptul de proprietate și alte drepturi reale	Referințe
/	
Act Administrativ nr. TDP 1374-44905, din 01/09/1998 emis de CJSDPAT DOLJ;	
B1	A1
Intabulare, drept de PROPRIETATE, dobândit prin Reconstituire, cota actuala 1/1, cota initiala 1/1 1) MORARU CONSTANTIN, LIPSA CNP	

C. Partea III. SARCINI .

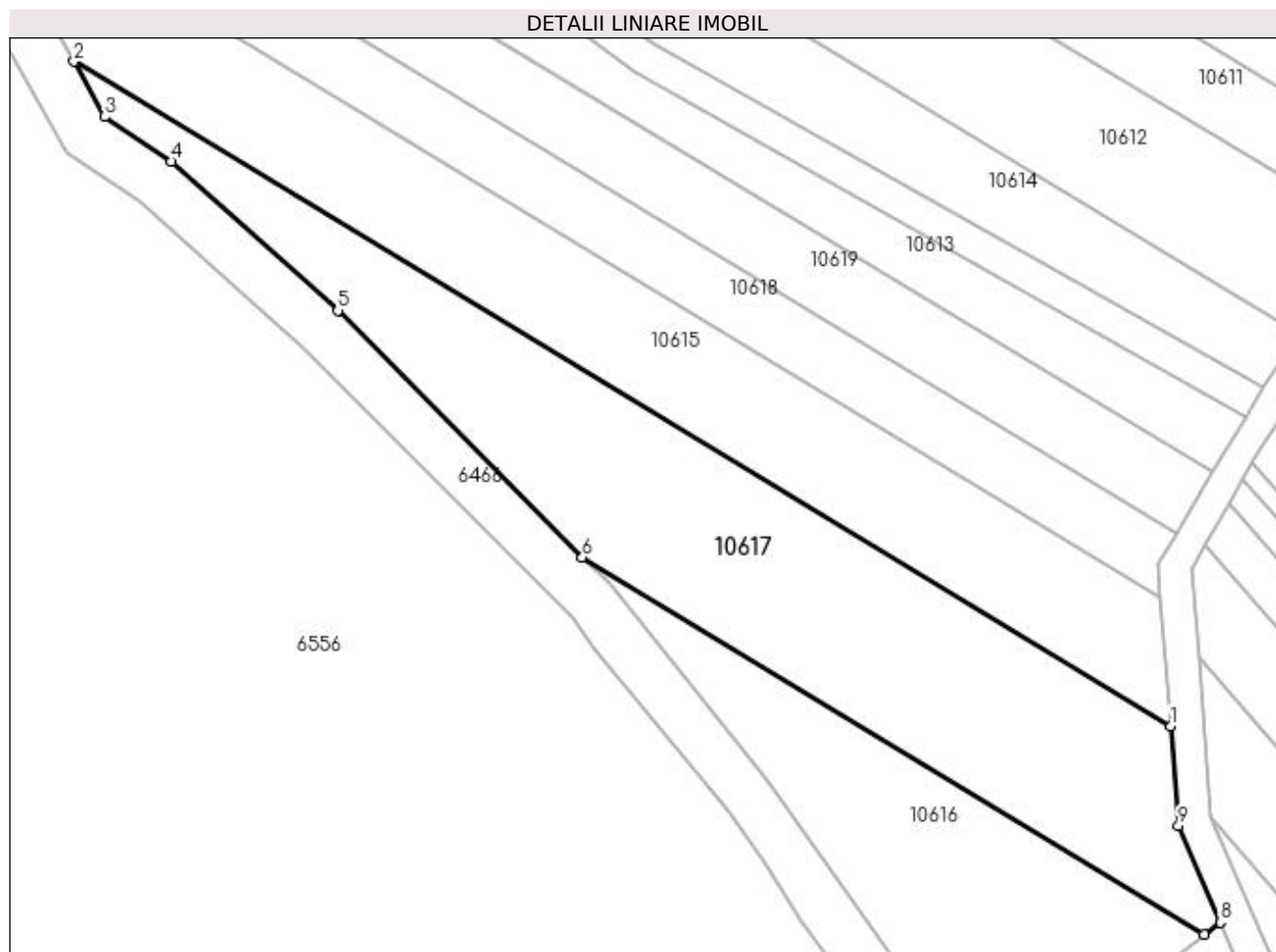
Inscrieri privind dezmembramintele dreptului de proprietate, drepturi reale de garanție și sarcini	Referințe
NU SUNT	

Anexa Nr. 1 La Partea I

Teren

Nr cadastral	Suprafața (mp)*	Observații / Referințe
	2.300	

* Suprafața este determinată în planul de proiecție Stereo 70.



Date referitoare la teren

Crt	Categorie folosință	Intravilan	Suprafața (mp)	Tarla	Parcelă	Nr. topo	Observații / Referințe
1	arabil	NU	2.300	193	2	-	

Lungime Segmente

1) Valorile lungimilor segmentelor sunt obținute din proiecție în plan.

Punct început	X / Y	Punct sfârșit	X / Y	Lungime segment (** (m)
1	407.294,968 294.486,055	2	407.164,12 294.565,311	152.979
2	407.164,12 294.565,311	3	407.167,735 294.558,729	7.509
3	407.167,735 294.558,729	4	407.175,762 294.553,409	9.63
4	407.175,762 294.553,409	5	407.195,594 294.535,622	26.64
5	407.195,594 294.535,622	6	407.224,775 294.506,17	41.46

Punct început	X / Y	Punct sfârșit	X / Y	Lungime segment (** (m)
6	407.224,775 294.506,17	7	407.298,982 294.461,222	86.758
7	407.298,982 294.461,222	8	407.300,881 294.462,628	2.363
8	407.300,881 294.462,628	9	407.295,897 294.474,178	12.579
9	407.295,897 294.474,178	1	407.294,968 294.486,055	11.913

** Lungimile segmentelor sunt determinate în planul de proiecție Stereo 70 și sunt rotunjite la 1 milimetru.

*** Distanța dintre puncte este formată din segmente cumulate ce sunt mai mici decât valoarea 1 milimetru.

**DATE DESPRE IMOBILUL NR. 10618**

Oficiul de Cadastru și Publicitate Imobiliară DOLJ
Biroul de Cadastru și Publicitate Imobiliară Craiova

A. Partea I. Descrierea imobilului

TEREN Extravilan

Adresa: Jud. Dolj, T193, P5

Nr. Crt	Nr cadastral Nr. topografic	Suprafața* (mp)	Observații / Referințe
A1		1.000	Sector cadastral:42 Teren neimprejmuit;

B. Partea II. Proprietari și acte

Inscrieri privitoare la dreptul de proprietate și alte drepturi reale	Referințe
/	
Act Administrativ nr. TDP 1379-44905, din 02/09/1998 emis de CJSDPAT DOLJ;	
B1	A1
Intabulare, drept de PROPRIETATE, dobândit prin Reconstituire, cota actuala 1/1, cota initiala 1/1 1) MIREA FLOAREA, LIPSA CNP	

C. Partea III. SARCINI .

Inscrieri privind dezmembramintele dreptului de proprietate, drepturi reale de garanție și sarcini	Referințe
NU SUNT	

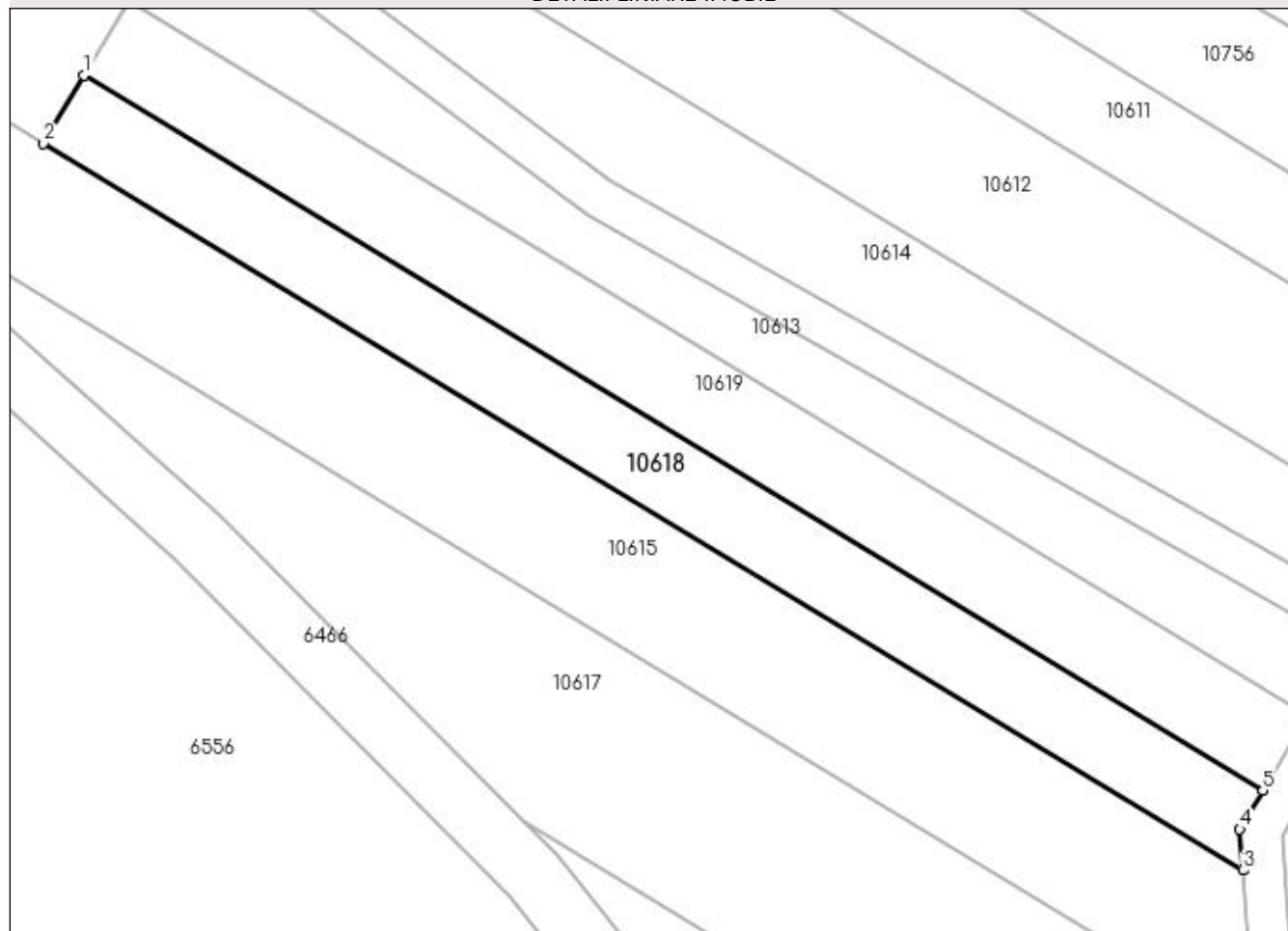
Anexa Nr. 1 La Partea I

Teren

Nr cadastral	Suprafața (mp)*	Observații / Referințe
	1.000	

* Suprafața este determinată în planul de proiecție Stereo 70.

DETALII LINIARE IMOBIL



Date referitoare la teren

Crt	Categorie folosință	Intra vilan	Suprafața (mp)	Tarla	Parcelă	Nr. topo	Observații / Referințe
1	arabil	NU	1.000	193	5	-	

Lungime Segmente

1) Valorile lungimilor segmentelor sunt obținute din proiecție în plan.

Punct început	X / Y	Punct sfârșit	X / Y	Lungime segment (** (m)
1	407.182,712 294.577,591	2	407.178,844 294.571,087	7.567
2	407.178,844 294.571,087	3	407.293,762 294.501,48	134.355
3	407.293,762 294.501,48	4	407.293,456 294.505,387	3.919
4	407.293,456 294.505,387	5	407.295,666 294.509,115	4.334
5	407.295,666 294.509,115	1	407.182,712 294.577,591	132.089

**** Lungimile segmentelor sunt determinate în planul de proiecție Stereo 70 și sunt rotunjite la 1 milimetru.**

***** Distanța dintre puncte este formată din segmente cumulate ce sunt mai mici decât valoarea 1 milimetru.**

**DATE DESPRE IMOBILUL NR. 10619**

Oficiul de Cadastru și Publicitate Imobiliară DOLJ
Biroul de Cadastru și Publicitate Imobiliară Craiova

A. Partea I. Descrierea imobilului

TEREN Extravilan

Adresa: Jud. Dolj, T193, P4/1

Nr. Crt	Nr cadastral Nr. topografic	Suprafața* (mp)	Observații / Referințe
A1		1.100	Sector cadastral:42 Teren neimprejmuit;

B. Partea II. Proprietari și acte

Inscrieri privitoare la dreptul de proprietate și alte drepturi reale	Referințe
/	
Act Administrativ nr. TDP 1389-44905, din 07/09/1998 emis de CJSDPAT DOLJ;	
B1	A1
Intabulare, drept de PROPRIETATE, dobândit prin Reconstituire, cota actuala 1/1, cota initiala 1/1 1) ION MIHAI, LIPSA CNP	

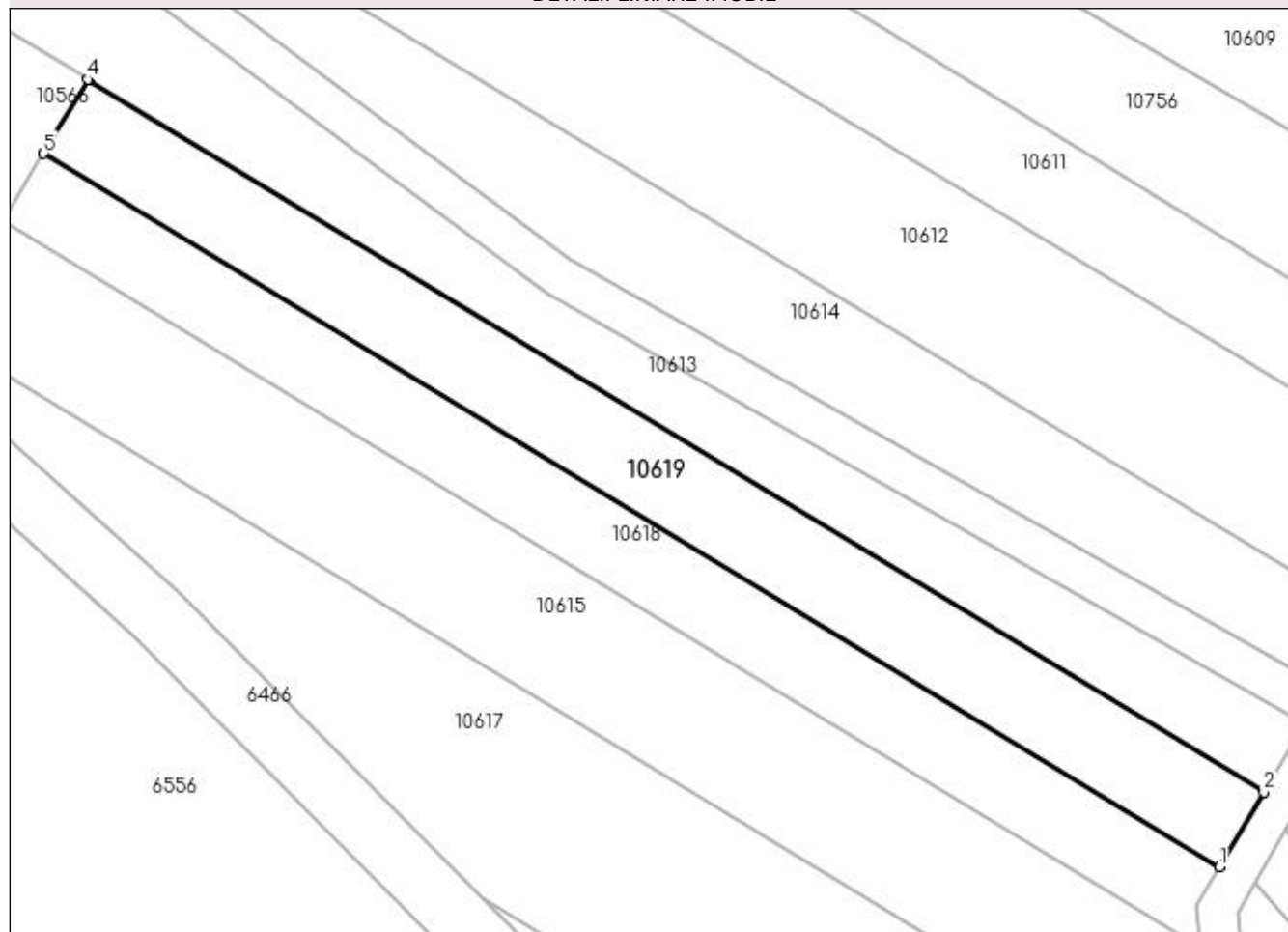
C. Partea III. SARCINI .

Inscrieri privind dezmembramintele dreptului de proprietate, drepturi reale de garanție și sarcini	Referințe
NU SUNT	

Anexa Nr. 1 La Partea I**Teren**

Nr cadastral	Suprafața (mp)*	Observații / Referințe
	1.100	

* Suprafața este determinată în planul de proiecție Stereo 70.

DETALII LINIARE IMOBIL**Date referitoare la teren**

Crt	Categorie folosință	Intra vilan	Suprafața (mp)	Tarla	Parcelă	Nr. topo	Observații / Referințe
1	arabil	NU	1.100	193	4/1	-	

Lungime Segmente

1) Valorile lungimilor segmentelor sunt obținute din proiecție în plan.

Punct început	X / Y	Punct sfârșit	X / Y	Lungime segment (** (m)
1	407.295,666 294.509,115	2	407.299,927 294.516,301	8.354
2	407.299,927 294.516,301	3	407.187,038 294.584,679	131.983
3	407.187,038 294.584,679	4	407.186,956 294.584,728	0.096
4	407.186,956 294.584,728	5	407.182,712 294.577,591	8.304
5	407.182,712 294.577,591	1	407.295,666 294.509,115	132.089

**** Lungimile segmentelor sunt determinate în planul de proiecție Stereo 70 și sunt rotunjite la 1 milimetru.**

***** Distanța dintre puncte este formată din segmente cumulate ce sunt mai mici decât valoarea 1 milimetru.**

**DATE DESPRE IMOBILUL NR. 10620**

Oficiul de Cadastru și Publicitate Imobiliară DOLJ
Biroul de Cadastru și Publicitate Imobiliară Craiova

A. Partea I. Descrierea imobilului

TEREN Extravilan

Adresa: Jud. Dolj, T193, P91

Nr. Crt	Nr cadastral Nr. topografic	Suprafața* (mp)	Observații / Referințe
A1		200	Sector cadastral:42 Teren neimprejmuit;

B. Partea II. Proprietari și acte

Inscrieri privitoare la dreptul de proprietate și alte drepturi reale	Referințe
/	
Act Administrativ nr. TDP 1318-44905, din 31/07/1998 emis de CJSDPAT DOLJ;	
B1	A1
Intabulare, drept de PROPRIETATE, dobândit prin Reconstituire, cota actuala 1/1, cota initiala 1/1 1) MORARU GHEORGHE, LIPSA CNP	

C. Partea III. SARCINI .

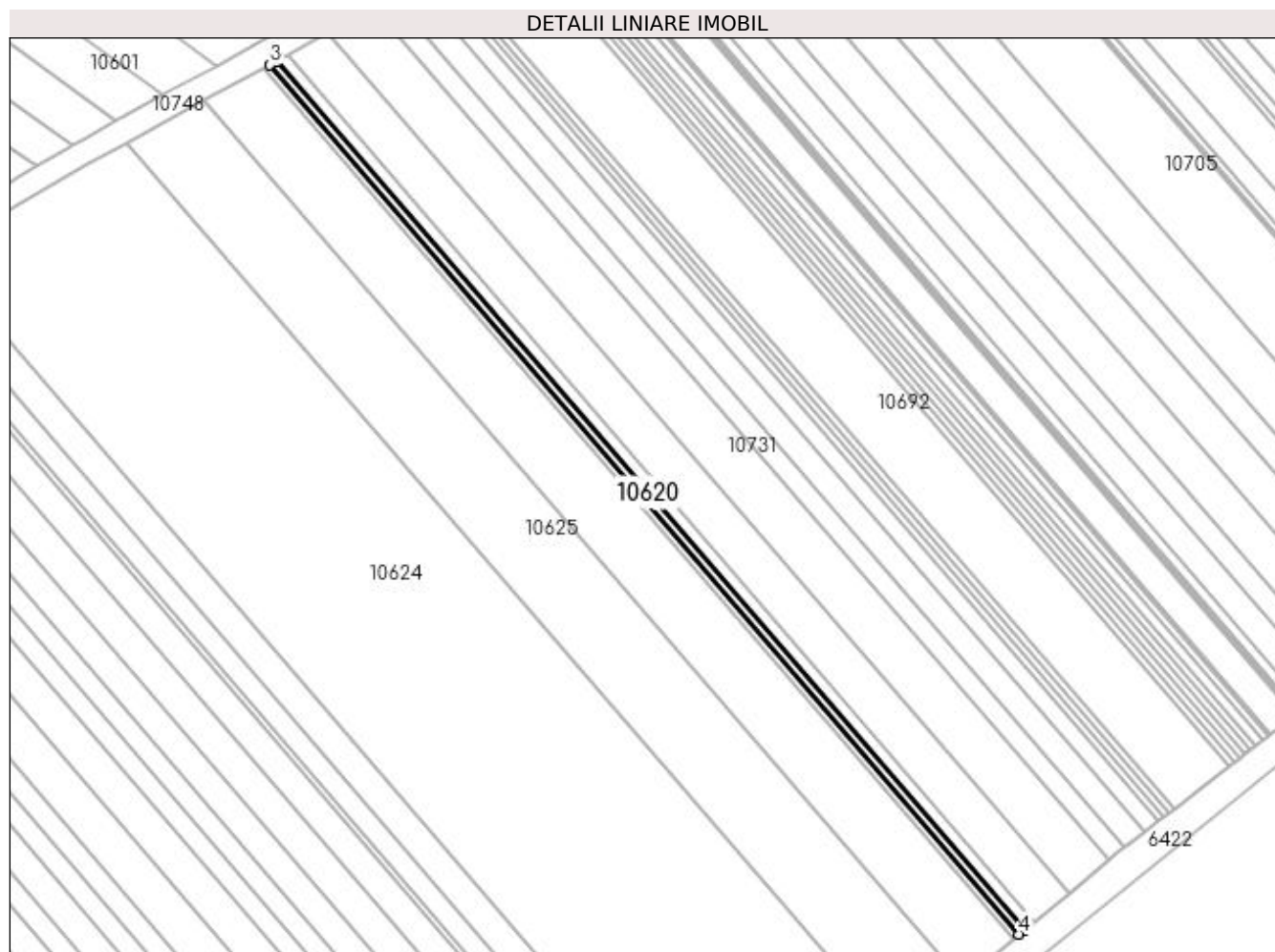
Inscrieri privind dezmembramintele dreptului de proprietate, drepturi reale de garanție și sarcini	Referințe
NU SUNT	

Anexa Nr. 1 La Partea I

Teren

Nr cadastral	Suprafața (mp)*	Observații / Referințe
	200	

* Suprafața este determinată în planul de proiecție Stereo 70.



Date referitoare la teren

Crt	Categorie folosință	Intra vilan	Suprafața (mp)	Tarla	Parcelă	Nr. topo	Observații / Referințe
1	arabil	NU	200	193	91	-	

Lungime Segmente

1) Valorile lungimilor segmentelor sunt obținute din proiecție în plan.

Punct început	X / Y	Punct sfârșit	X / Y	Lungime segment (** (m)
1	407.658,19 294.512,625	2	407.535,011 294.655,565	188.693
2	407.535,011 294.655,565	3	407.534,06 294.655,046	1.083
3	407.534,06 294.655,046	4	407.657,373 294.511,95	188.898
4	407.657,373 294.511,95	1	407.658,19 294.512,625	1.06

**** Lungimile segmentelor sunt determinate în planul de proiecție Stereo 70 și sunt rotunjite la 1 milimetru.**

***** Distanța dintre puncte este formată din segmente cumulate ce sunt mai mici decât valoarea 1 milimetru.**

**DATE DESPRE IMOBILUL NR. 10621**

Oficiul de Cadastru și Publicitate Imobiliară DOLJ
Biroul de Cadastru și Publicitate Imobiliară Craiova

A. Partea I. Descrierea imobilului

TEREN Extravilan

Adresa: Jud. Dolj, T193, P29

Nr. Crt	Nr cadastral Nr. topografic	Suprafața* (mp)	Observații / Referințe
A1		400	Sector cadastral:42 Teren neimprejmuit;

B. Partea II. Proprietari și acte

Inscrieri privitoare la dreptul de proprietate și alte drepturi reale	Referințe
/	
Act Administrativ nr. TDP 1385-44905, din 03/09/1998 emis de CJSDPAT DOLJ;	
B1	A1
Intabulare, drept de PROPRIETATE, dobândit prin Reconstituire, cota actuala 1/1, cota initiala 1/1 1) TUDORICA CONSTANTIN, LIPSA CNP	

C. Partea III. SARCINI .

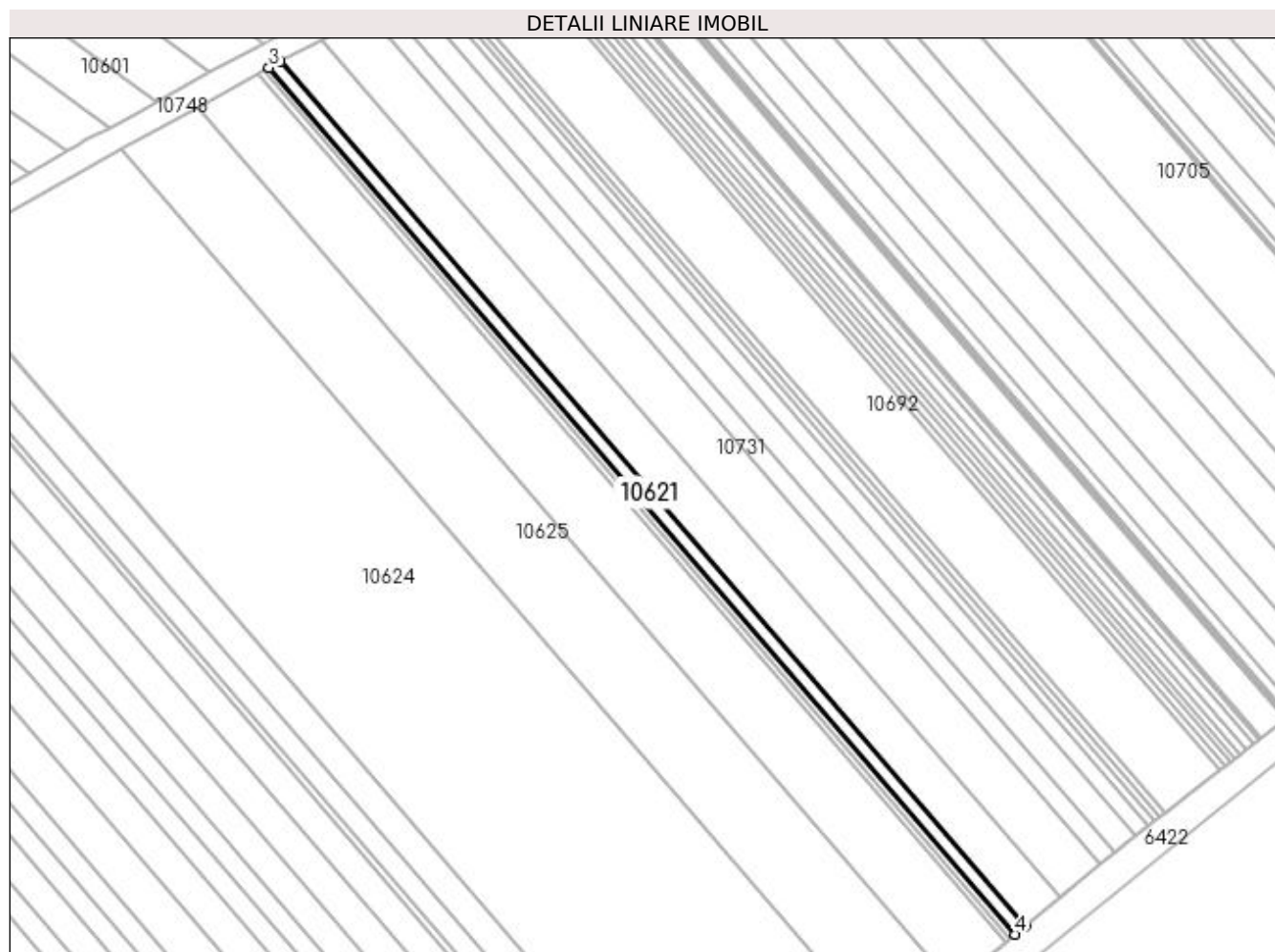
Inscrieri privind dezmembramintele dreptului de proprietate, drepturi reale de garanție și sarcini	Referințe
NU SUNT	

Anexa Nr. 1 La Partea I

Teren

Nr cadastral	Suprafața (mp)*	Observații / Referințe
	400	

* Suprafața este determinată în planul de proiecție Stereo 70.



Date referitoare la teren

Crt	Categorie folosință	Intra vilan	Suprafața (mp)	Tarla	Parcelă	Nr. topo	Observații / Referințe
1	arabil	NU	400	193	29	-	

Lungime Segmente

1) Valorile lungimilor segmentelor sunt obținute din proiecție în plan.

Punct început	X / Y	Punct sfârșit	X / Y	Lungime segment (** (m)
1	407.659,826 294.513,976	2	407.536,916 294.656,606	188.282
2	407.536,916 294.656,606	3	407.535,011 294.655,565	2.171
3	407.535,011 294.655,565	4	407.658,19 294.512,625	188.693
4	407.658,19 294.512,625	1	407.659,826 294.513,976	2.122

**** Lungimile segmentelor sunt determinate în planul de proiecție Stereo 70 și sunt rotunjite la 1 milimetru.**

***** Distanța dintre puncte este formată din segmente cumulate ce sunt mai mici decât valoarea 1 milimetru.**

**DATE DESPRE IMOBILUL NR. 10622**

Oficiul de Cadastru și Publicitate Imobiliară DOLJ
Biroul de Cadastru și Publicitate Imobiliară Craiova

A. Partea I. Descrierea imobilului

TEREN Extravilan

Adresa: Jud. Dolj, T193, P93

Nr. Crt	Nr cadastral Nr. topografic	Suprafața* (mp)	Observații / Referințe
A1		2.100	Sector cadastral:42 Teren neimprejmuț;

B. Partea II. Proprietari și acte

Inscrieri privitoare la dreptul de proprietate și alte drepturi reale	Referințe
/	
Act Administrativ nr. TDP 1403/48574, din 25/08/1998 emis de CJSDPAT DOLJ;	
B1	A1
Intabulare, drept de PROPRIETATE, dobândit prin Reconstituire, cota actuala 1/1, cota initiala 1/1	
1) BOBOLIN CONSTANTINA, LIPSA CNP	
2) STANCU ELENA, LIPSA CNP	
3) STANCU ADRIAN-DORU, LIPSA CNP	

C. Partea III. SARCINI .

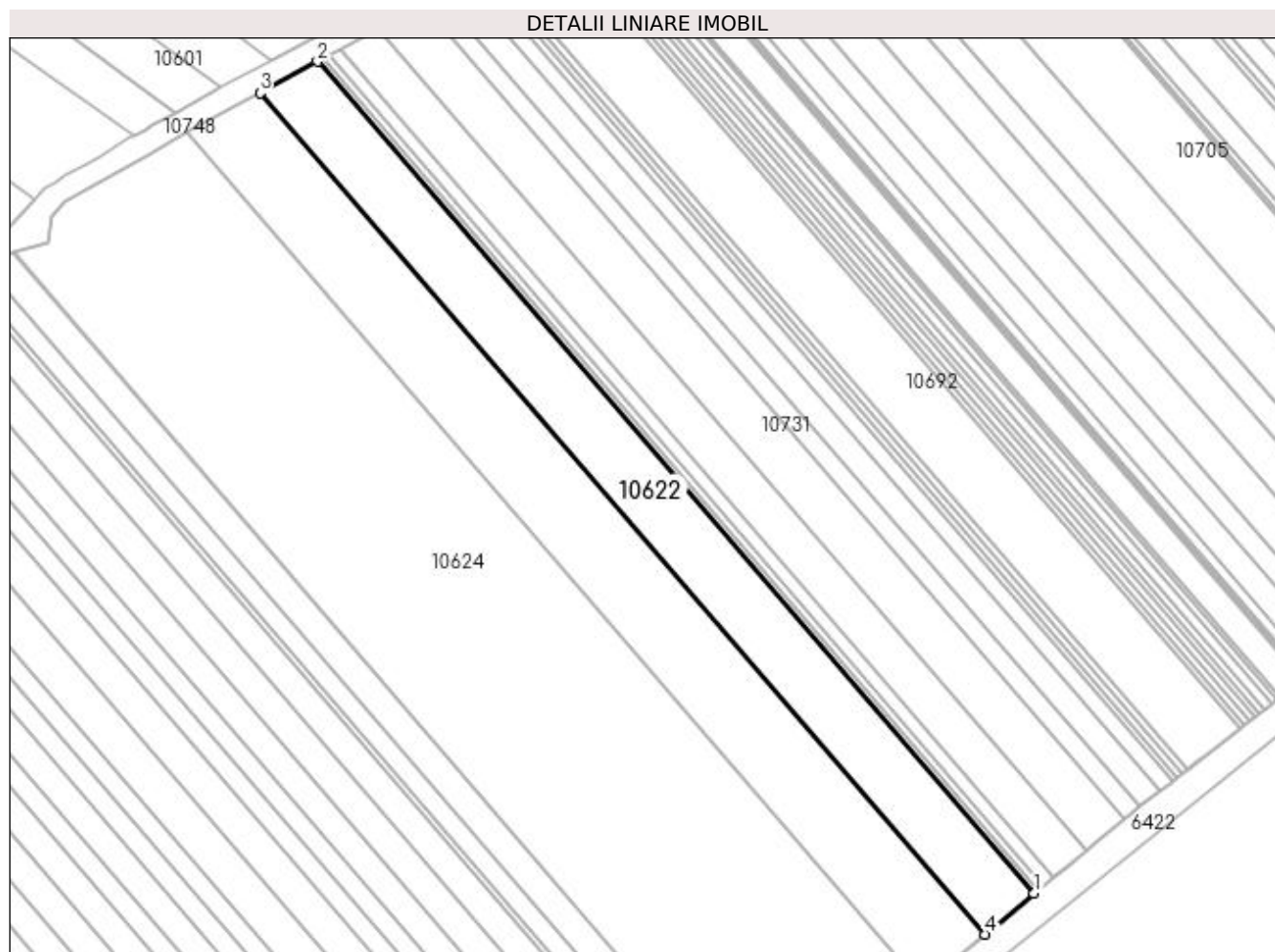
Inscrieri privind dezmembramintele dreptului de proprietate, drepturi reale de garanție și sarcini	Referințe
NU SUNT	

Anexa Nr. 1 La Partea I

Teren

Nr cadastral	Suprafața (mp)*	Observații / Referințe
	2.100	

* Suprafața este determinată în planul de proiecție Stereo 70.



Date referitoare la teren

Crt	Categorie folosință	Intra vilan	Suprafața (mp)	Tarla	Parcelă	Nr. topo	Observații / Referințe
1	arabil	NU	2.100	193	93	-	

Lungime Segmente

1) Valorile lungimilor segmentelor sunt obținute din proiecție în plan.

Punct început	X / Y	Punct sfârșit	X / Y	Lungime segment (** (m)
1	407.656,557 294.511,276	2	407.533,111 294.654,527	189.103
2	407.533,111 294.654,527	3	407.523,2 294.649,112	11.294
3	407.523,2 294.649,112	4	407.648,04 294.504,243	191.238
4	407.648,04 294.504,243	1	407.656,557 294.511,276	11.045

**** Lungimile segmentelor sunt determinate în planul de proiecție Stereo 70 și sunt rotunjite la 1 milimetru.**

***** Distanța dintre puncte este formată din segmente cumulate ce sunt mai mici decât valoarea 1 milimetru.**

**DATE DESPRE IMOBILUL NR. 10623**

Oficiul de Cadastru și Publicitate Imobiliară DOLJ
Biroul de Cadastru și Publicitate Imobiliară Craiova

A. Partea I. Descrierea imobilului

TEREN Extravilan

Adresa: Jud. Dolj, T193, P9

Nr. Crt	Nr cadastral Nr. topografic	Suprafața* (mp)	Observații / Referințe
A1		200	Sector cadastral:42 Teren neimprejmuit;

B. Partea II. Proprietari și acte

Inscrieri privitoare la dreptul de proprietate și alte drepturi reale		Referințe
/		
Act Administrativ nr. TDP 1404/48574, din 25/08/1998 emis de CJSDPAT DOLJ;		
B1	Intabulare, drept de PROPRIETATE, dobandit prin Reconstituire, cota actuala 1/1, cota initiala 1/1 1) MANEA CONSTANTIN, LIPSA CNP	A1

C. Partea III. SARCINI .

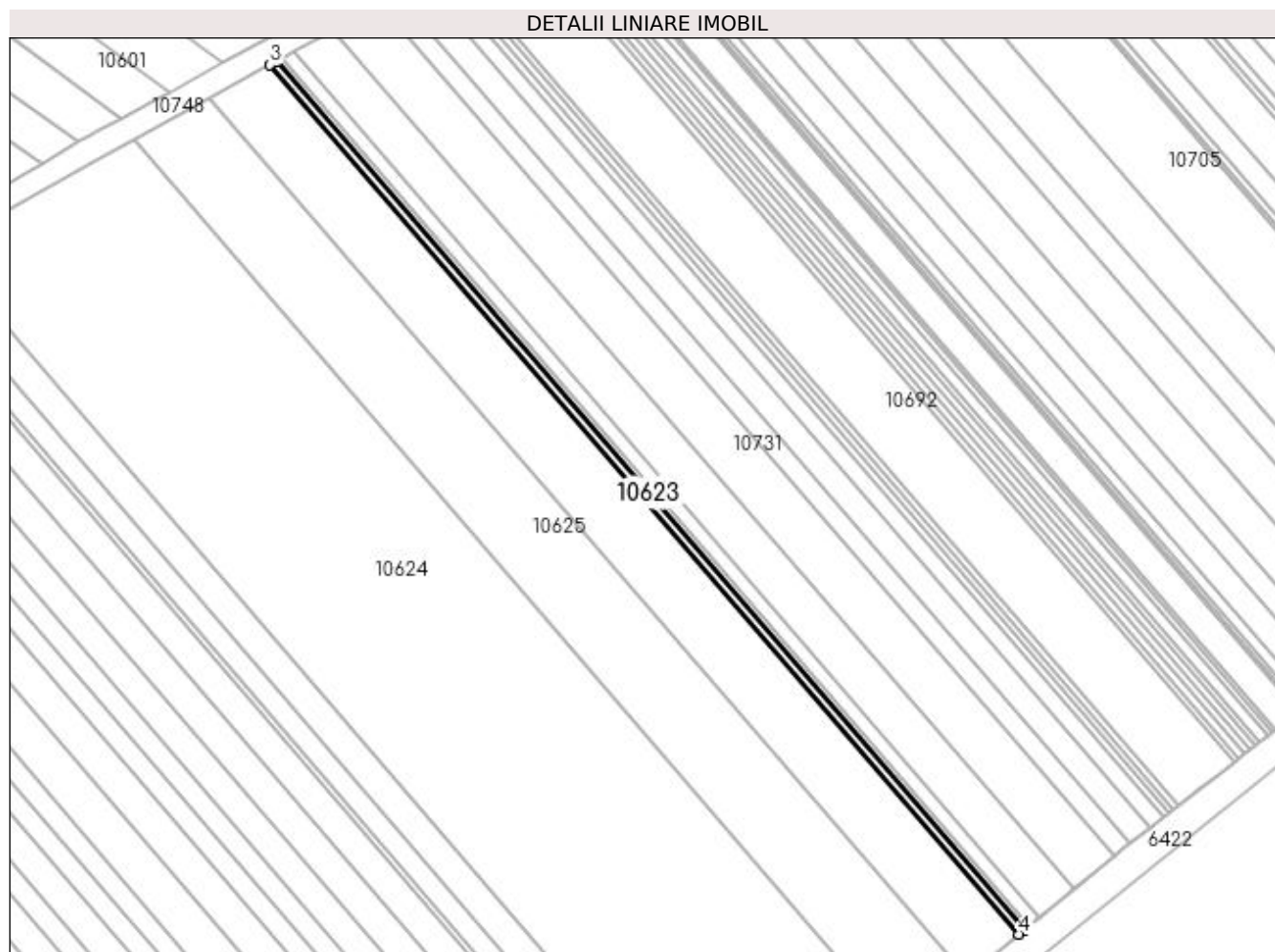
Inscrieri privind dezmembramintele dreptului de proprietate, drepturi reale de garanție și sarcini	Referințe
NU SUNT	

Anexa Nr. 1 La Partea I

Teren

Nr cadastral	Suprafața (mp)*	Observații / Referințe
	200	

* Suprafața este determinată în planul de proiecție Stereo 70.



Date referitoare la teren

Crt	Categorie folosință	Intra vilan	Suprafața (mp)	Tarla	Parcelă	Nr. topo	Observații / Referințe
1	arabil	NU	200	193	9	-	

Lungime Segmente

1) Valorile lungimilor segmentelor sunt obținute din proiecție în plan.

Punct început	X / Y	Punct sfârșit	X / Y	Lungime segment (** (m)
1	407.657,373 294.511,95	2	407.534,06 294.655,046	188.898
2	407.534,06 294.655,046	3	407.533,111 294.654,527	1.082
3	407.533,111 294.654,527	4	407.656,557 294.511,276	189.103
4	407.656,557 294.511,276	1	407.657,373 294.511,95	1.058

**** Lungimile segmentelor sunt determinate în planul de proiecție Stereo 70 și sunt rotunjite la 1 milimetru.**

***** Distanța dintre puncte este formată din segmente cumulate ce sunt mai mici decât valoarea 1 milimetru.**

**DATE DESPRE IMOBILUL NR. 10624**

Oficiul de Cadastru și Publicitate Imobiliară DOLJ
Biroul de Cadastru și Publicitate Imobiliară Craiova

A. Partea I. Descrierea imobilului

TEREN Extravilan

Adresa: Jud. Dolj, T193, P34

Nr. Crt	Nr cadastral Nr. topografic	Suprafața* (mp)	Observații / Referințe
A1		7.100	Sector cadastral:42 Teren neimprejmuit;

B. Partea II. Proprietari și acte

Inscrieri privitoare la dreptul de proprietate și alte drepturi reale	Referințe
/	
Act Administrativ nr. TDP 1398-44905, din 27/08/1998 emis de CJSDPAT DOLJ;	
B1	A1
Intabulare, drept de PROPRIETATE, dobândit prin Reconstituire, cota actuala 1/1, cota initiala 1/1 1) MITRICĂ IOANA, LIPSA CNP	

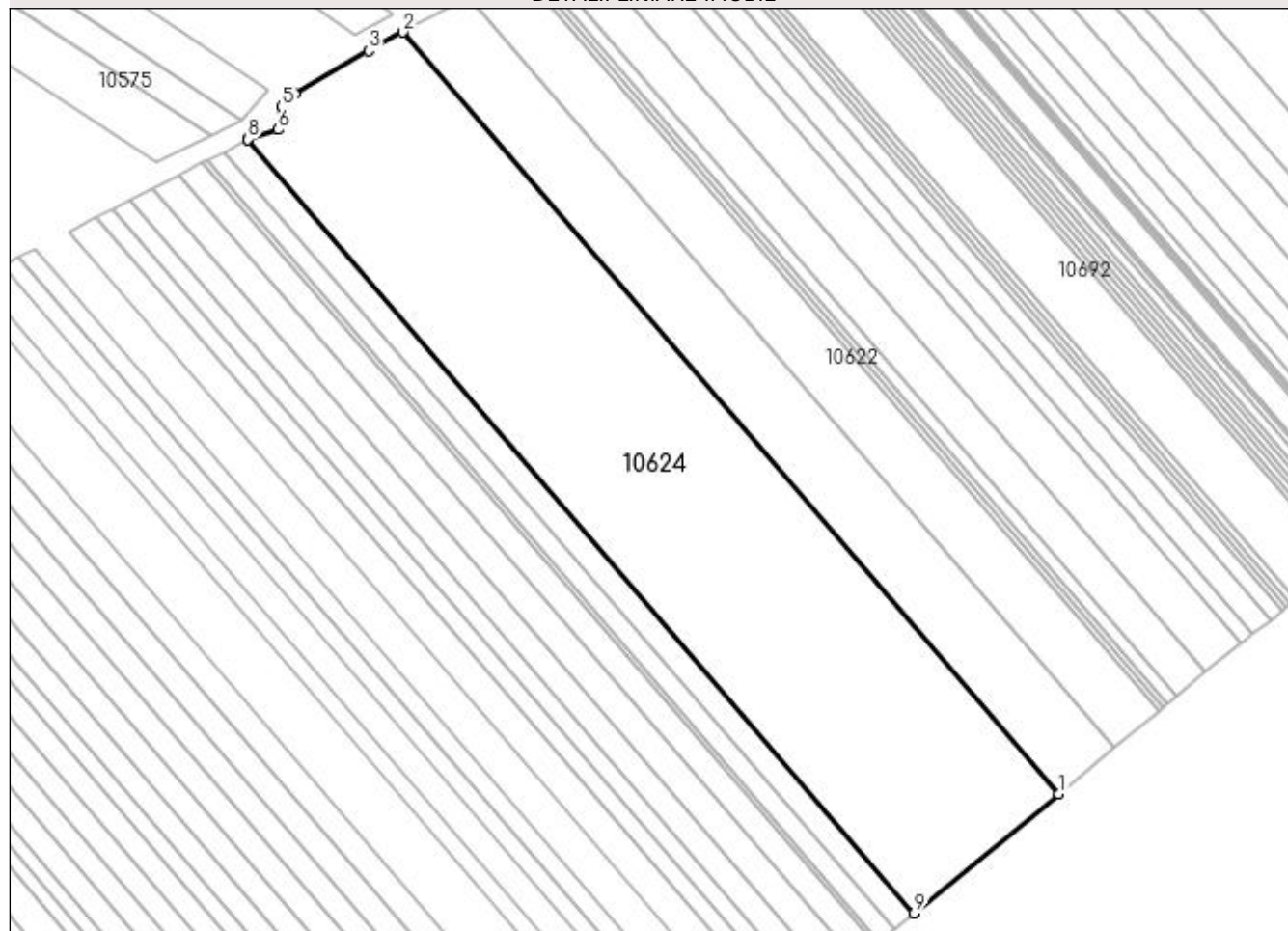
C. Partea III. SARCINI .

Inscrieri privind dezmembramintele dreptului de proprietate, drepturi reale de garanție și sarcini	Referințe
NU SUNT	

Anexa Nr. 1 La Partea I**Teren**

Nr cadastral	Suprafața (mp)*	Observații / Referințe
	7.100	

* Suprafața este determinată în planul de proiecție Stereo 70.

DETALII LINIARE IMOBIL**Date referitoare la teren**

Crt	Categorie folosință	Intra vilan	Suprafața (mp)	Tarla	Parcelă	Nr. topo	Observații / Referințe
1	arabil	NU	7.100	193	34	-	

Lungime Segmente

1) Valorile lungimilor segmentelor sunt obținute din proiecție în plan.

Punct început	X / Y	Punct sfârșit	X / Y	Lungime segment (** (m)
1	407.637,228 294.495,314	2	407.510,618 294.642,237	193.95
2	407.510,618 294.642,237	3	407.504,011 294.638,627	7.529
3	407.504,011 294.638,627	4	407.489,734 294.630,358	16.499
4	407.489,734 294.630,358	5	407.487,24 294.627,814	3.563
5	407.487,24 294.627,814	6	407.486,573 294.623,396	4.468

Punct început	X / Y	Punct sfârșit	X / Y	Lungime segment (** (m)
6	407.486,573 294.623,396	7	407.480,736 294.621,591	6.11
7	407.480,736 294.621,591	8	407.480,677 294.621,561	0.066
8	407.480,677 294.621,561	9	407.609,326 294.472,272	197.073
9	407.609,326 294.472,272	1	407.637,228 294.495,314	36.186

** Lungimile segmentelor sunt determinate în planul de proiecție Stereo 70 și sunt rotunjite la 1 milimetru.

*** Distanța dintre puncte este formată din segmente cumulate ce sunt mai mici decât valoarea 1 milimetru.

**DATE DESPRE IMOBILUL NR. 10625**

Oficiul de Cadastru și Publicitate Imobiliară DOLJ
Biroul de Cadastru și Publicitate Imobiliară Craiova

A. Partea I. Descrierea imobilului

TEREN Extravilan

Adresa: Jud. Dolj, T193, P33

Nr. Crt	Nr cadastral Nr. topografic	Suprafața* (mp)	Observații / Referințe
A1		2.700	Sector cadastral:42 Teren neimprejmuț; In TDP a fost inregistrat in mod eronat T195, corect fiind T193

B. Partea II. Proprietari și acte

Inscrieri privitoare la dreptul de proprietate și alte drepturi reale		Referințe
/		
Act Administrativ nr. TDP 1406/48574, din 25/08/1998 emis de CJSDPAT DOLJ;		
B1	Intabulare, drept de PROPRIETATE, dobandit prin Reconstituire, cota actuala 1/1, cota initiala 1/1 1) BRABETE TRAIAN , LIPSA CNP	A1

C. Partea III. SARCINI .

Inscrieri privind dezmembramintele dreptului de proprietate, drepturi reale de garanție și sarcini	Referințe
NU SUNT	

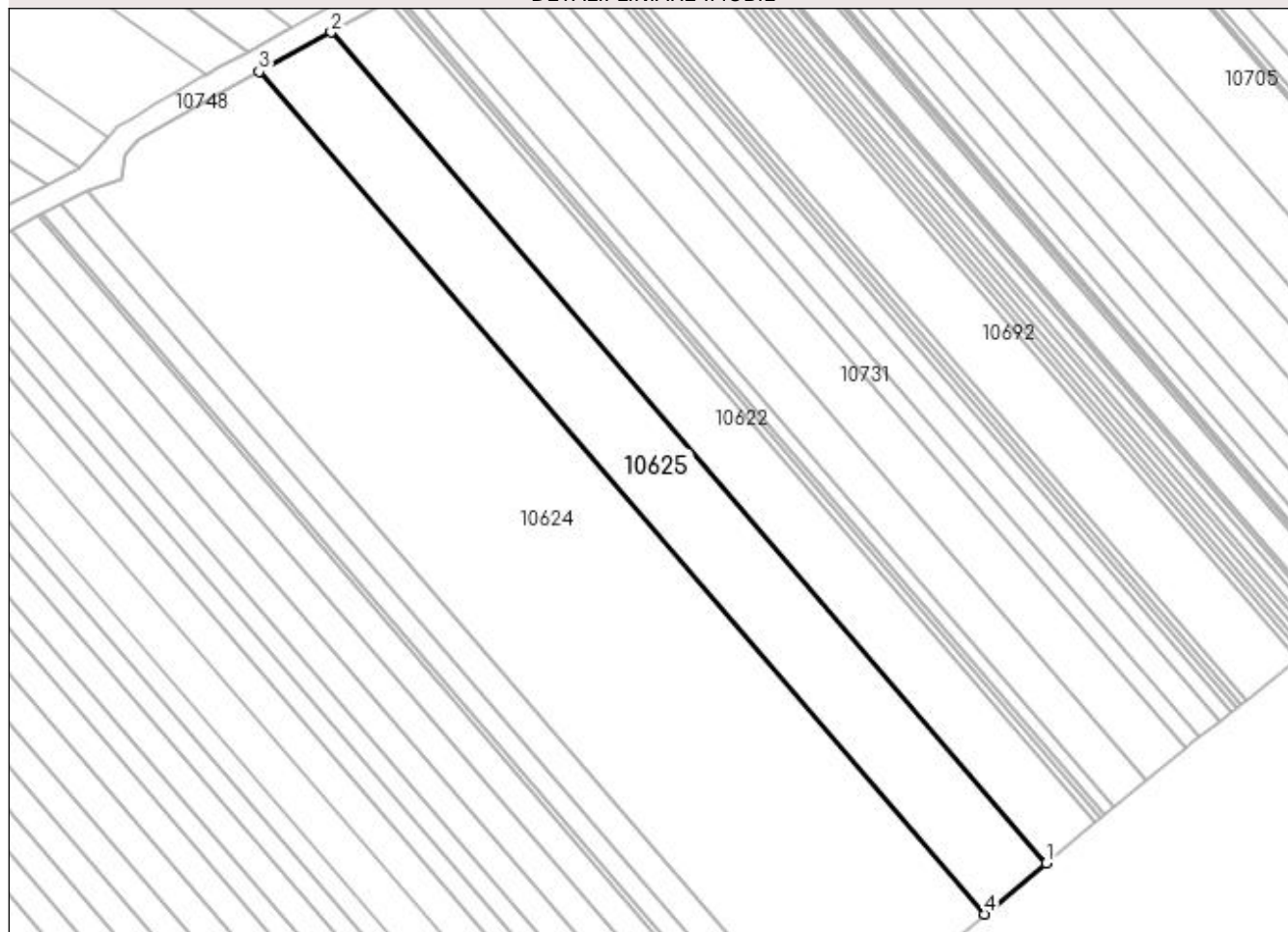
Anexa Nr. 1 La Partea I

Teren

Nr cadastral	Suprafața (mp)*	Observații / Referințe
	2.700	In TDP a fost inregistrat în mod eronat T195, corect fiind T193

* Suprafața este determinată în planul de proiecție Stereo 70.

DETALII LINIARE IMOBIL



Date referitoare la teren

Crt	Categorie folosință	Intravilan	Suprafața (mp)	Tarla	Parcelă	Nr. topo	Observații / Referințe
1	arabil	NU	2.700	193	33	-	

Lungime Segmente

1) Valorile lungimilor segmentelor sunt obținute din proiecție în plan.

Punct început	X / Y	Punct sfârșit	X / Y	Lungime segment (** (m)
1	407.648,04 294.504,243	2	407.523,2 294.649,112	191.238
2	407.523,2 294.649,112	3	407.510,618 294.642,237	14.338
3	407.510,618 294.642,237	4	407.637,228 294.495,314	193.95
4	407.637,228 294.495,314	1	407.648,04 294.504,243	14.022

**** Lungimile segmentelor sunt determinate în planul de proiecție Stereo 70 și sunt rotunjite la 1 milimetru.**

***** Distanța dintre puncte este formată din segmente cumulate ce sunt mai mici decât valoarea 1 milimetru.**

**DATE DESPRE IMOBILUL NR. 10626**

Oficiul de Cadastru și Publicitate Imobiliară DOLJ
Biroul de Cadastru și Publicitate Imobiliară Craiova

A. Partea I. Descrierea imobilului

TEREN Extravilan

Adresa: Jud. Dolj, T193, P32

Nr. Crt	Nr cadastral Nr. topografic	Suprafața* (mp)	Observații / Referințe
A1		700	Sector cadastral:42 Teren neimprejmuit;

B. Partea II. Proprietari și acte

Inscrieri privitoare la dreptul de proprietate și alte drepturi reale	Referințe
/	
Act Administrativ nr. TDP 1358-44905, din 18/08/1998 emis de CJSDPAT DOLJ;	
B1	A1
Intabulare, drept de PROPRIETATE, dobândit prin Reconstituire, cota actuala 1/1, cota initiala 1/1 1) COSTEA ȘTEFAN, LIPSA CNP	

C. Partea III. SARCINI .

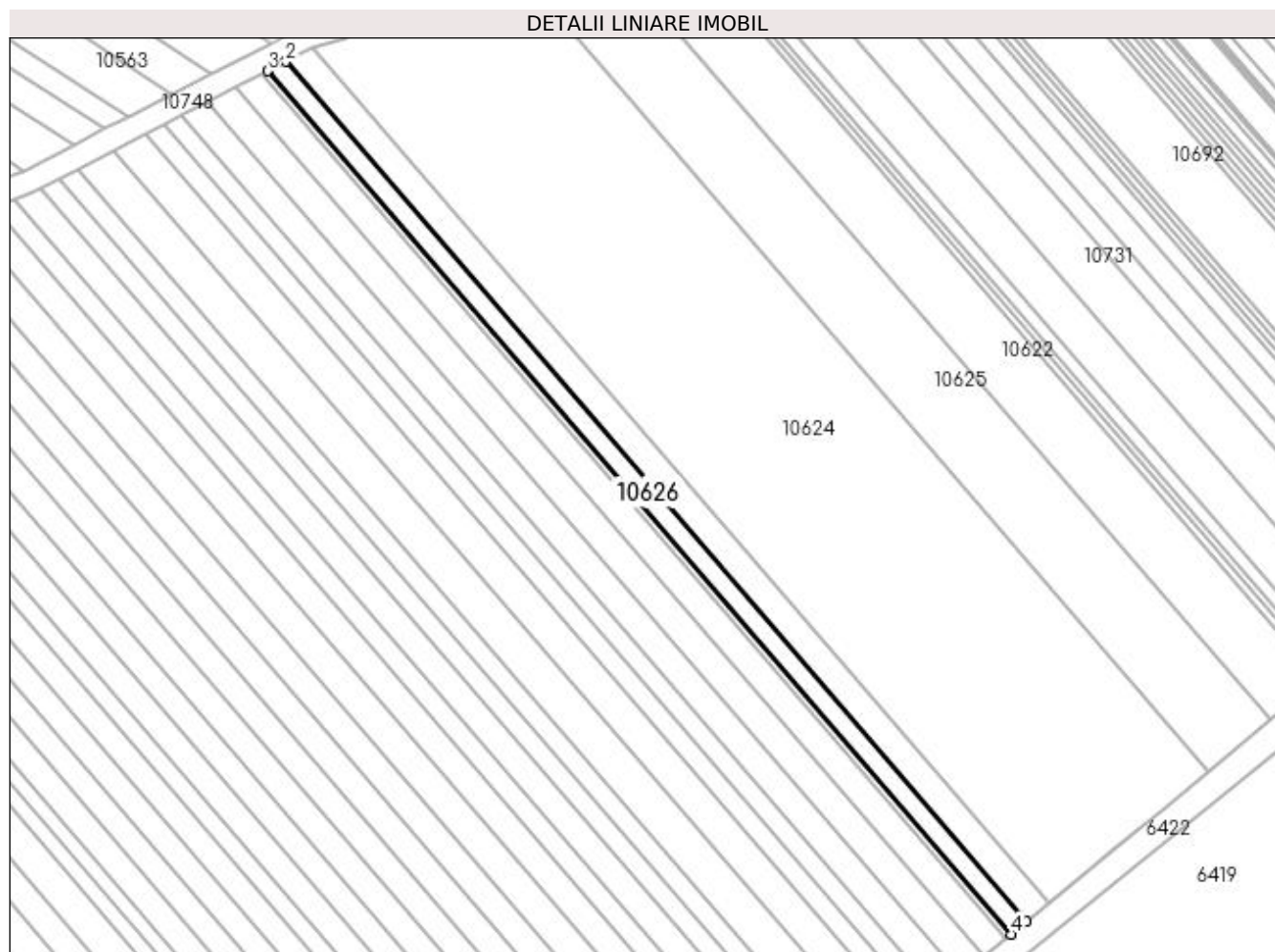
Inscrieri privind dezmembramintele dreptului de proprietate, drepturi reale de garanție și sarcini	Referințe
NU SUNT	

Anexa Nr. 1 La Partea I

Teren

Nr cadastral	Suprafața (mp)*	Observații / Referințe
	700	

* Suprafața este determinată în planul de proiecție Stereo 70.



Date referitoare la teren

Crt	Categorie folosință	Intra vilan	Suprafața (mp)	Tarla	Parcelă	Nr. topo	Observații / Referințe
1	arabil	NU	700	193	32	-	

Lungime Segmente

1) Valorile lungimilor segmentelor sunt obținute din proiecție în plan.

Punct început	X / Y	Punct sfârșit	X / Y	Lungime segment (** (m)
1	407.605,424 294.469,049	2	407.476,051 294.619,177	198.181
2	407.476,051 294.619,177	3	407.472,829 294.617,516	3.625
3	407.472,829 294.617,516	4	407.602,705 294.466,804	198.952
4	407.602,705 294.466,804	1	407.605,424 294.469,049	3.526

**** Lungimile segmentelor sunt determinate în planul de proiecție Stereo 70 și sunt rotunjite la 1 milimetru.**

***** Distanța dintre puncte este formată din segmente cumulate ce sunt mai mici decât valoarea 1 milimetru.**

**DATE DESPRE IMOBILUL NR. 10627**

Oficiul de Cadastru și Publicitate Imobiliară DOLJ
Biroul de Cadastru și Publicitate Imobiliară Craiova

A. Partea I. Descrierea imobilului

TEREN Extravilan

Adresa: Jud. Dolj, T193, P96

Nr. Crt	Nr cadastral Nr. topografic	Suprafața* (mp)	Observații / Referințe
A1		1.000	Sector cadastral:42 Teren neimprejmuit;

B. Partea II. Proprietari și acte

Inscrieri privitoare la dreptul de proprietate și alte drepturi reale	Referințe
/	
Act Administrativ nr. TDP 1376-44905, din 02/09/1998 emis de CJSDPAT DOLJ;	
B1	A1
Intabulare, drept de PROPRIETATE, dobândit prin Reconstituire, cota actuala 1/1, cota initiala 1/1 1) MIREA VASILE, LIPSA CNP	

C. Partea III. SARCINI .

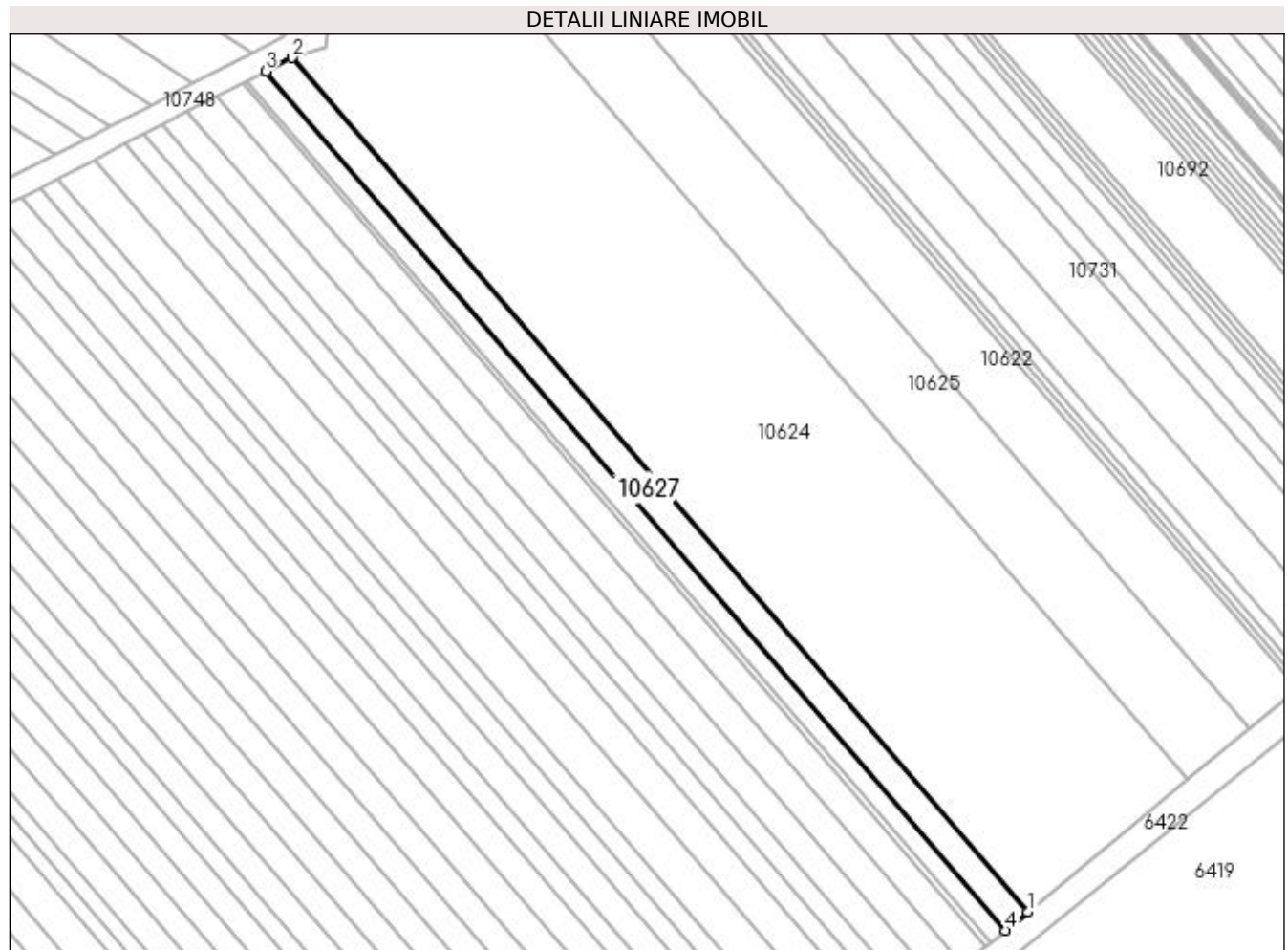
Inscrieri privind dezmembramintele dreptului de proprietate, drepturi reale de garanție și sarcini	Referințe
NU SUNT	

Anexa Nr. 1 La Partea I

Teren

Nr cadastral	Suprafața (mp)*	Observații / Referințe
	1.000	

* Suprafața este determinată în planul de proiecție Stereo 70.



Date referitoare la teren

Crt	Categorie folosință	Intra vilan	Suprafața (mp)	Tarla	Parcelă	Nr. topo	Observații / Referințe
1	arabil	NU	1.000	193	96	-	

Lungime Segmente

1) Valorile lungimilor segmentelor sunt obținute din proiecție în plan.

Punct început	X / Y	Punct sfârșit	X / Y	Lungime segment (** (m)
1	407.609,326 294.472,272	2	407.480,677 294.621,561	197.073
2	407.480,677 294.621,561	3	407.476,051 294.619,177	5.204
3	407.476,051 294.619,177	4	407.605,424 294.469,049	198.181
4	407.605,424 294.469,049	1	407.609,326 294.472,272	5.061

**** Lungimile segmentelor sunt determinate în planul de proiecție Stereo 70 și sunt rotunjite la 1 milimetru.**

***** Distanța dintre puncte este formată din segmente cumulate ce sunt mai mici decât valoarea 1 milimetru.**

**DATE DESPRE IMOBILUL NR. 10628**

Oficiul de Cadastru și Publicitate Imobiliară DOLJ
Biroul de Cadastru și Publicitate Imobiliară Craiova

A. Partea I. Descrierea imobilului

TEREN Extravilan

Adresa: Jud. Dolj, T193, P143

Nr. Crt	Nr cadastral Nr. topografic	Suprafața* (mp)	Observații / Referințe
A1	32231	1.100	Sector cadastral:42 Teren neimprejmuit;

B. Partea II. Proprietari și acte

Inscrieri privitoare la dreptul de proprietate și alte drepturi reale	Referințe
85854 / 28/06/2016	
Act Notarial nr. SENTINTA CIVILA NR. 4331, DOSAR NR. 3633/COM/2006, din 19/09/2006 emis de TRIBUNALUL DOLJ;	
B1	Intabulare, drept de PROPRIETATE, dobandit prin Hotarare Judecatoreasca, cota actuala 1/1, cota initiala 1/1
	1) SC PLOPSOR CEREAL SRL, CIF:15635915

C. Partea III. SARCINI .

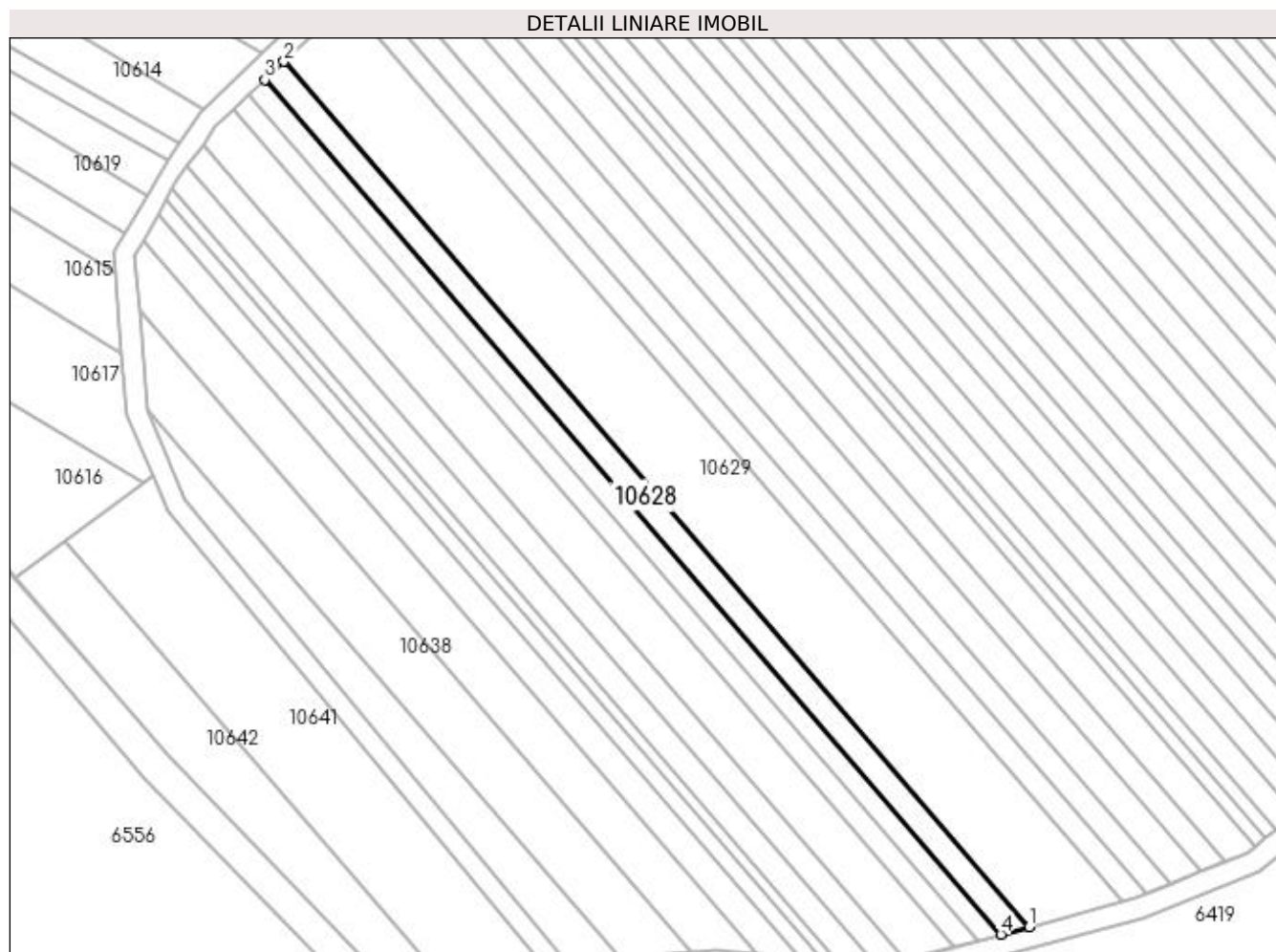
Inscrieri privind dezmembramintele dreptului de proprietate, drepturi reale de garanție și sarcini	Referințe
NU SUNT	

Anexa Nr. 1 La Partea I

Teren

Nr cadastral	Suprafața (mp)*	Observații / Referințe
32231	1.100	

* Suprafața este determinată în planul de proiecție Stereo 70.



Date referitoare la teren

Crt	Categorie folosință	Intravilan	Suprafața (mp)	Tarla	Parcelă	Nr. topo	Observații / Referințe
1	arabil	NU	1.100	193	143	-	

Lungime Segmente

1) Valorile lungimilor segmentelor sunt obținute din proiecție în plan.

Punct început	X / Y	Punct sfârșit	X / Y	Lungime segment (** (m)
1	407.468,654 294.376,394	2	407.326,033 294.541,895	218.475
2	407.326,033 294.541,895	3	407.322,352 294.538,406	5.072
3	407.322,352 294.538,406	4	407.463,213 294.374,947	215.779
4	407.463,213 294.374,947	1	407.468,654 294.376,394	5.63

**** Lungimile segmentelor sunt determinate în planul de proiecție Stereo 70 și sunt rotunjite la 1 milimetru.**

***** Distanța dintre puncte este formată din segmente cumulate ce sunt mai mici decât valoarea 1 milimetru.**

**DATE DESPRE IMOBILUL NR. 10629**

Oficiul de Cadastru și Publicitate Imobiliară DOLJ
Biroul de Cadastru și Publicitate Imobiliară Craiova

A. Partea I. Descrierea imobilului

TEREN Extravilan

Adresa: Jud. Dolj, T193, P142

Nr. Crt	Nr cadastral Nr. topografic	Suprafața* (mp)	Observații / Referințe
A1		3.700	Sector cadastral:42 Teren neimprejmuit;

B. Partea II. Proprietari și acte

Inscrieri privitoare la dreptul de proprietate și alte drepturi reale	Referințe
/	
Act Administrativ nr. TDP 21744, din 26/10/2021 emis de CJSDPAT DOLJ;	
B1	A1
Intabulare, drept de PROPRIETATE, dobândit prin Reconstituire, cota actuala 1/1, cota initiala 1/1 1) BOBOSCA ION	

C. Partea III. SARCINI .

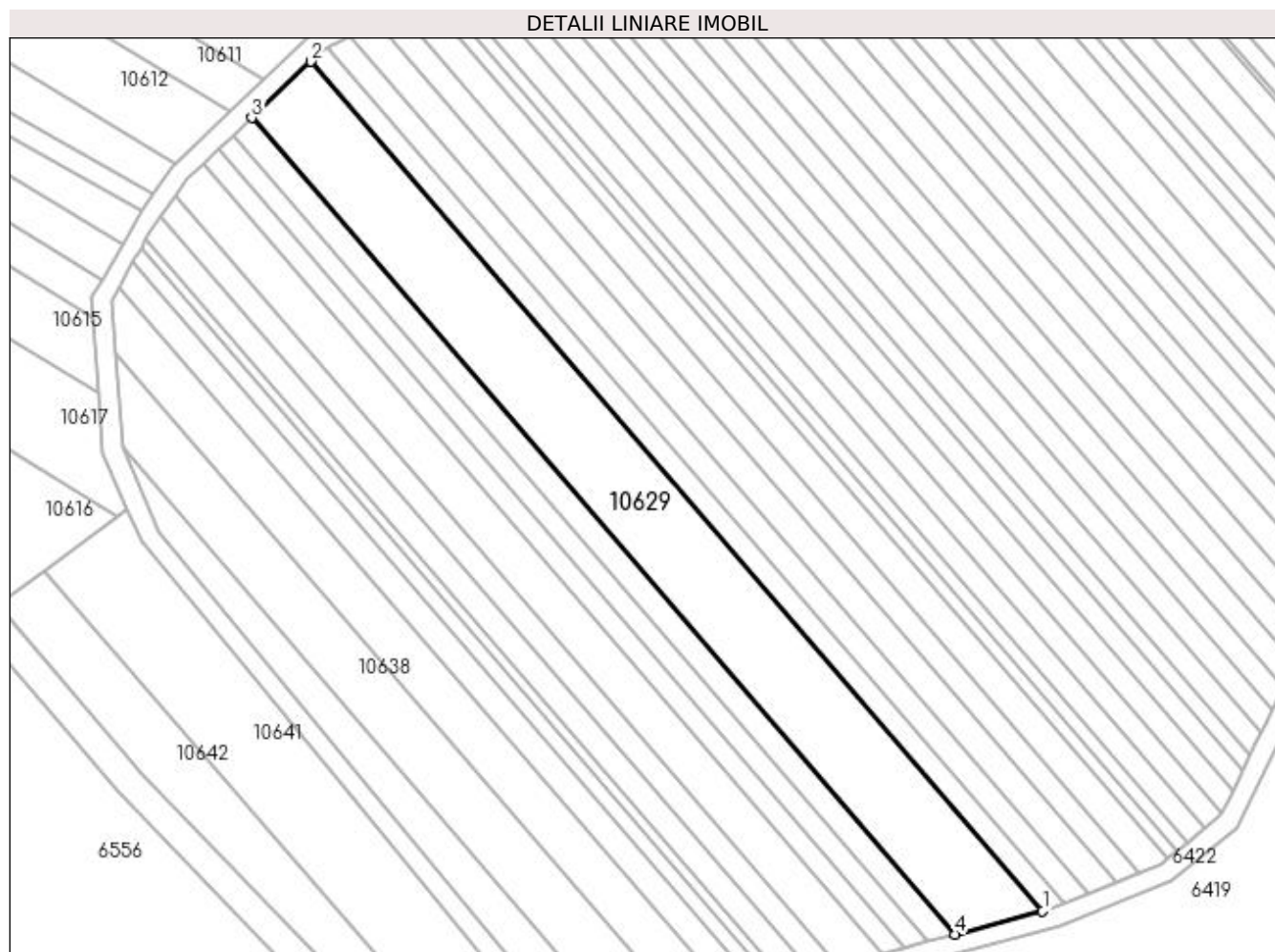
Inscrieri privind dezmembramintele dreptului de proprietate, drepturi reale de garanție și sarcini	Referințe
NU SUNT	

Anexa Nr. 1 La Partea I

Teren

Nr cadastral	Suprafața (mp)*	Observații / Referințe
	3.700	

* Suprafața este determinată în planul de proiecție Stereo 70.



Date referitoare la teren

Crt	Categorie folosință	Intravilan	Suprafața (mp)	Tarla	Parcelă	Nr. topo	Observații / Referințe
1	arabil	NU	3.700	193	142	-	

Lungime Segmente

1) Valorile lungimilor segmentelor sunt obținute din proiecție în plan.

Punct început	X / Y	Punct sfârșit	X / Y	Lungime segment (** (m)
1	407.486,482 294.381,134	2	407.338,093 294.553,329	227.311
2	407.338,093 294.553,329	3	407.326,033 294.541,895	16.619
3	407.326,033 294.541,895	4	407.468,654 294.376,394	218.475
4	407.468,654 294.376,394	1	407.486,482 294.381,134	18.447

**** Lungimile segmentelor sunt determinate în planul de proiecție Stereo 70 și sunt rotunjite la 1 milimetru.**

***** Distanța dintre puncte este formată din segmente cumulate ce sunt mai mici decât valoarea 1 milimetru.**

**DATE DESPRE IMOBILUL NR. 10630**

Oficiul de Cadastru și Publicitate Imobiliară DOLJ
Biroul de Cadastru și Publicitate Imobiliară Craiova

A. Partea I. Descrierea imobilului

TEREN Extravilan

Adresa: Jud. Dolj, T193, P145

Nr. Crt	Nr cadastral Nr. topografic	Suprafața* (mp)	Observații / Referințe
A1		900	Sector cadastral:42 Teren neimprejmuit;

B. Partea II. Proprietari și acte

Inscrieri privitoare la dreptul de proprietate și alte drepturi reale	Referințe
/	
Act Administrativ nr. TDP 1374-44905, din 01/09/1998 emis de CJSDPAT DOLJ;	
B1	A1
Intabulare, drept de PROPRIETATE, dobandit prin Reconstituire, cota actuala 1/1, cota initiala 1/1 1) MORARU CONSTANTIN, LIPSA CNP	

C. Partea III. SARCINI .

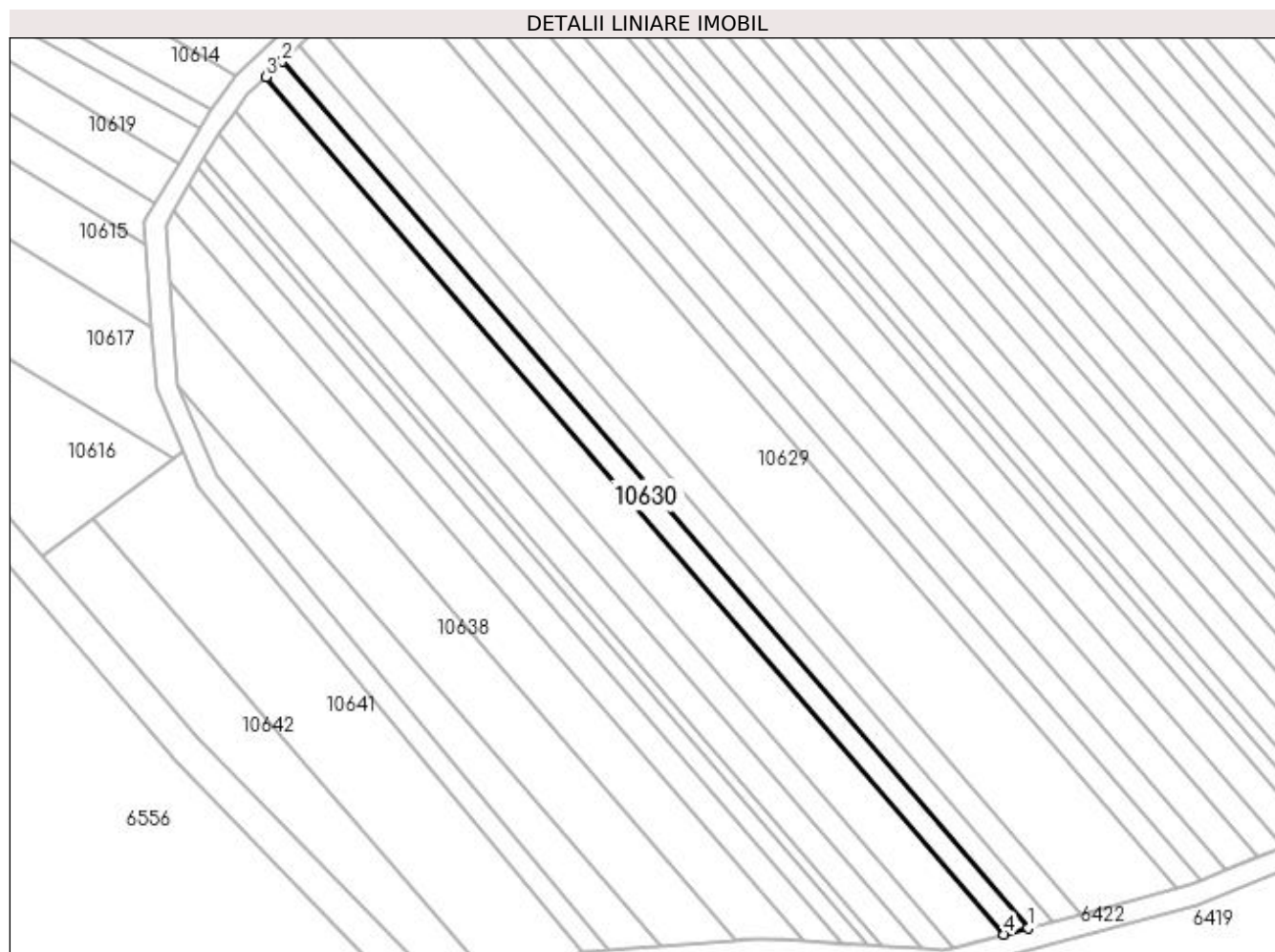
Inscrieri privind dezmembramintele dreptului de proprietate, drepturi reale de garanție și sarcini	Referințe
NU SUNT	

Anexa Nr. 1 La Partea I

Teren

Nr cadastral	Suprafața (mp)*	Observații / Referințe
	900	

* Suprafața este determinată în planul de proiecție Stereo 70.



Date referitoare la teren

Crt	Categorie folosință	Intra vilan	Suprafața (mp)	Tarla	Parcelă	Nr. topo	Observații / Referințe
1	arabil	NU	900	193	145	-	

Lungime Segmente

1) Valorile lungimilor segmentelor sunt obținute din proiecție în plan.

Punct început	X / Y	Punct sfârșit	X / Y	Lungime segment (** (m)
1	407.458,71 294.373,75	2	407.319,306 294.535,518	213.547
2	407.319,306 294.535,518	3	407.316,228 294.532,6	4.241
3	407.316,228 294.532,6	4	407.454,159 294.372,54	211.292
4	407.454,159 294.372,54	1	407.458,71 294.373,75	4.709

**** Lungimile segmentelor sunt determinate în planul de proiecție Stereo 70 și sunt rotunjite la 1 milimetru.**

***** Distanța dintre puncte este formată din segmente cumulate ce sunt mai mici decât valoarea 1 milimetru.**

**DATE DESPRE IMOBILUL NR. 10631**

Oficiul de Cadastru și Publicitate Imobiliară DOLJ
Biroul de Cadastru și Publicitate Imobiliară Craiova

A. Partea I. Descrierea imobilului

TEREN Extravilan

Adresa: Jud. Dolj, T193, P144

Nr. Crt	Nr cadastral Nr. topografic	Suprafața* (mp)	Observații / Referințe
A1		900	Sector cadastral:42 Teren neimprejmuit;

B. Partea II. Proprietari și acte

Inscrieri privitoare la dreptul de proprietate și alte drepturi reale	Referințe
/	
Act Administrativ nr. TDP 1390-44905, din 07/09/1998 emis de CJSDPAT DOLJ;	
B1	A1
Intabulare, drept de PROPRIETATE, dobândit prin Reconstituire, cota actuala 1/1, cota initiala 1/1 1) MORARU STANCA, LIPSA CNP	

C. Partea III. SARCINI .

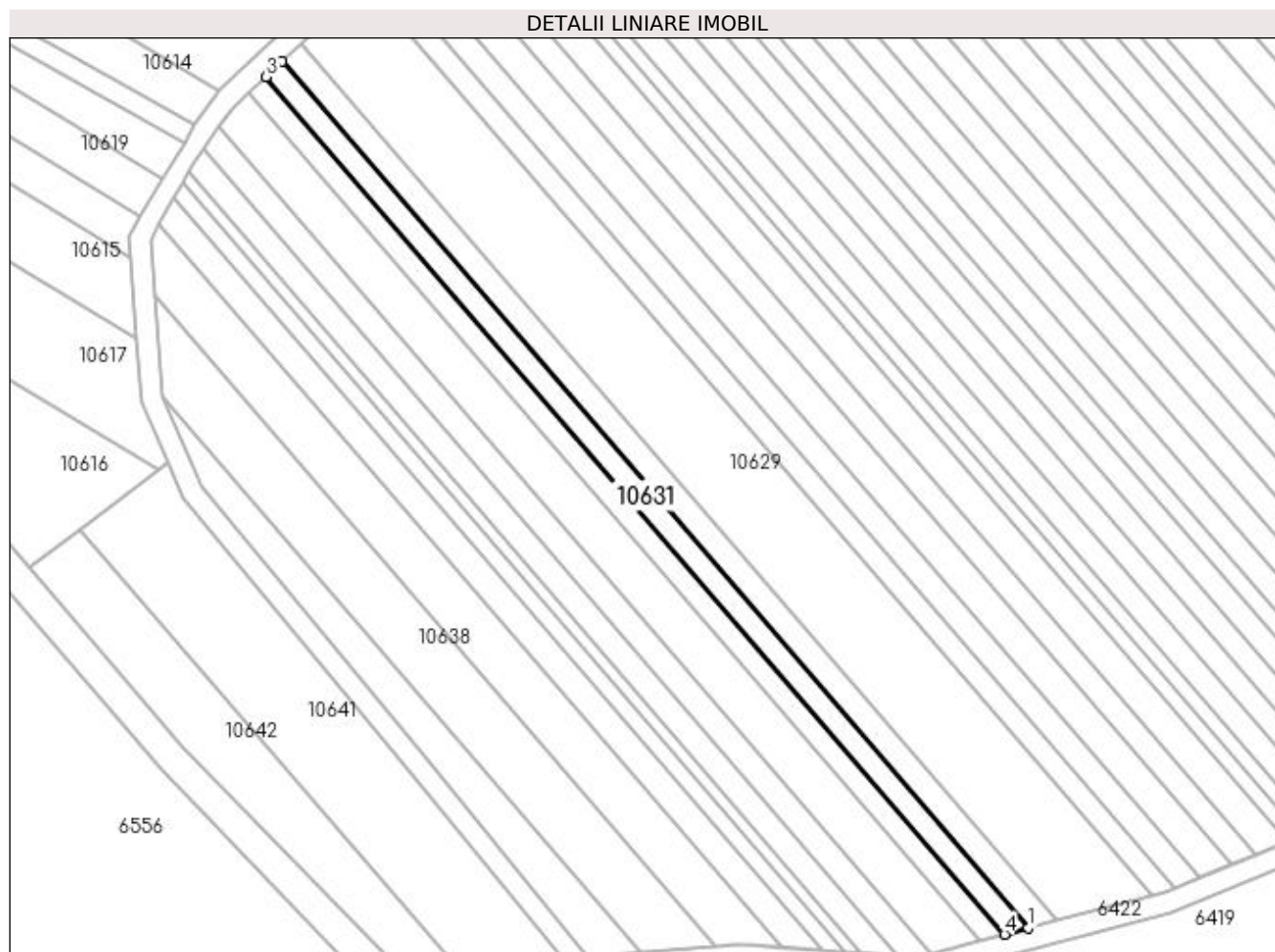
Inscrieri privind dezmembramintele dreptului de proprietate, drepturi reale de garanție și sarcini	Referințe
NU SUNT	

Anexa Nr. 1 La Partea I

Teren

Nr cadastral	Suprafața (mp)*	Observații / Referințe
	900	

* Suprafața este determinată în planul de proiecție Stereo 70.



Date referitoare la teren

Crt	Categorie folosință	Intra vilan	Suprafața (mp)	Tarla	Parcelă	Nr. topo	Observații / Referințe
1	arabil	NU	900	193	144	-	

Lungime Segmente

1) Valorile lungimilor segmentelor sunt obținute din proiecție în plan.

Punct început	X / Y	Punct sfârșit	X / Y	Lungime segment (** (m)
1	407.463,213 294.374,947	2	407.322,352 294.538,406	215.779
2	407.322,352 294.538,406	3	407.319,306 294.535,518	4.197
3	407.319,306 294.535,518	4	407.458,71 294.373,75	213.547
4	407.458,71 294.373,75	1	407.463,213 294.374,947	4.659

**** Lungimile segmentelor sunt determinate în planul de proiecție Stereo 70 și sunt rotunjite la 1 milimetru.**

***** Distanța dintre puncte este formată din segmente cumulate ce sunt mai mici decât valoarea 1 milimetru.**

**DATE DESPRE IMOBILUL NR. 10632**

Oficiul de Cadastru și Publicitate Imobiliară DOLJ
Biroul de Cadastru și Publicitate Imobiliară Craiova

A. Partea I. Descrierea imobilului

TEREN Extravilan

Adresa: Jud. Dolj, T193, P147

Nr. Crt	Nr cadastral Nr. topografic	Suprafața* (mp)	Observații / Referințe
A1		1.000	Sector cadastral:42 Teren neimprejmuit;

B. Partea II. Proprietari și acte

Inscrieri privitoare la dreptul de proprietate și alte drepturi reale	Referințe
/	
Act Administrativ nr. TDP 1397-44905, din 27/08/1998 emis de CJSDPAT DOLJ;	
B1	A1
Intabulare, drept de PROPRIETATE, dobândit prin Reconstituire, cota actuala 1/1, cota initiala 1/1 1) CÎRCIUMARU ANDREI, LIPSA CNP	

C. Partea III. SARCINI .

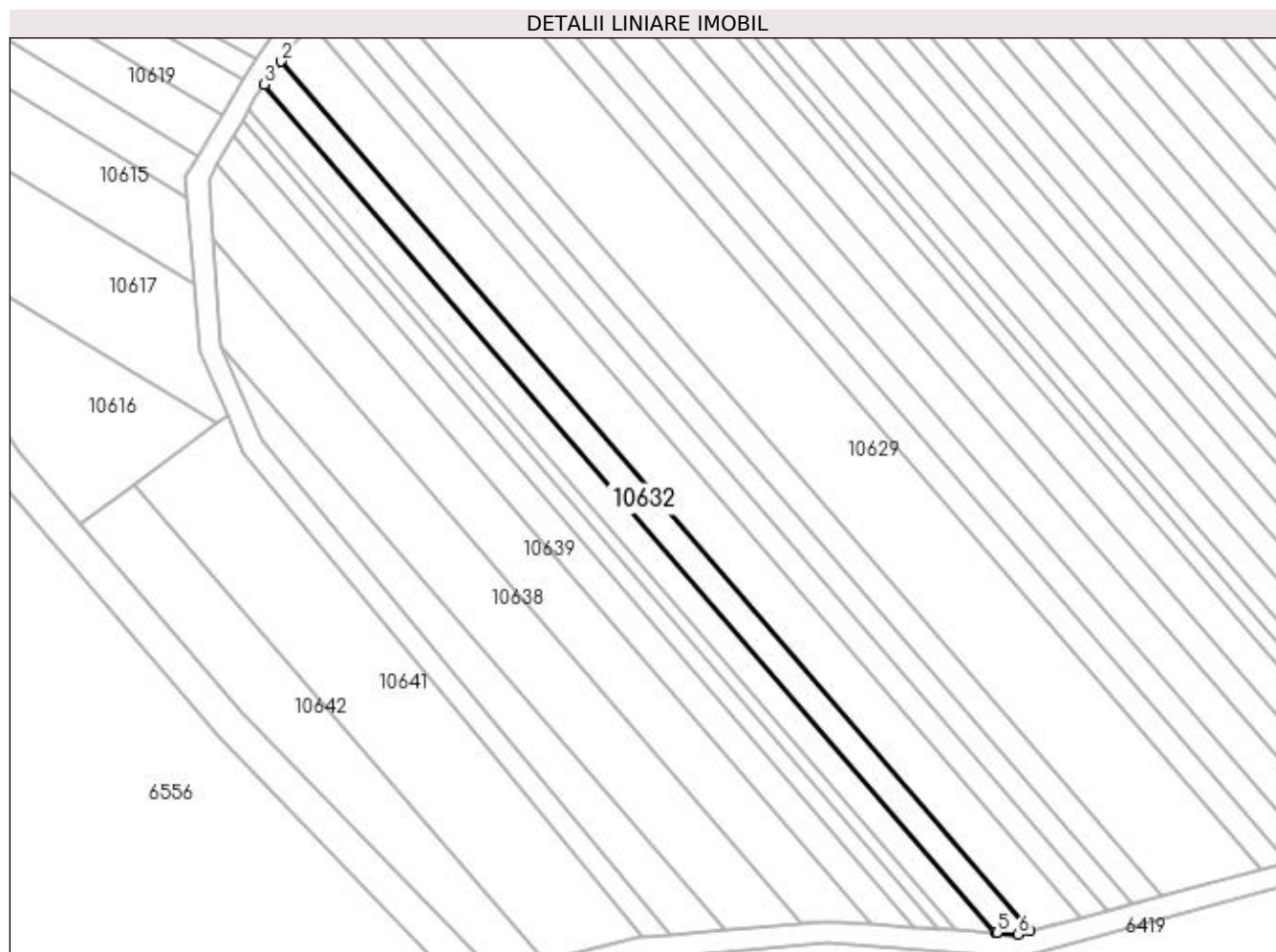
Inscrieri privind dezmembramintele dreptului de proprietate, drepturi reale de garanție și sarcini	Referințe
NU SUNT	

Anexa Nr. 1 La Partea I

Teren

Nr cadastral	Suprafața (mp)*	Observații / Referințe
	1.000	

* Suprafața este determinată în planul de proiecție Stereo 70.



Date referitoare la teren

Crt	Categorie folosință	Intra vilan	Suprafața (mp)	Tarla	Parcelă	Nr. topo	Observații / Referințe
1	arabil	NU	1.000	193	147	-	

Lungime Segmente

1) Valorile lungimilor segmentelor sunt obținute din proiecție în plan.

Punct început	X / Y	Punct sfârșit	X / Y	Lungime segment (** (m)
1	407.444,902 294.370,078	2	407.310,479 294.526,066	205.917
2	407.310,479 294.526,066	3	407.307,559 294.521,934	5.06
3	407.307,559 294.521,934	4	407.438,66 294.369,799	200.83
4	407.438,66 294.369,799	5	407.438,989 294.369,777	0.33
5	407.438,989 294.369,777	6	407.442,791 294.369,517	3.811

Punct început	X / Y	Punct sfârşit	X / Y	Lungime segment (** (m)
6	407.442,791 294.369,517	1	407.444,902 294.370,078	2.184

** Lungimile segmentelor sunt determinate în planul de proiecţie Stereo 70 şi sunt rotunjite la 1 milimetru.

*** Distanţa dintre puncte este formată din segmente cumulate ce sunt mai mici decât valoarea 1 milimetru.

**DATE DESPRE IMOBILUL NR. 10633**

Oficiul de Cadastru și Publicitate Imobiliară DOLJ
Biroul de Cadastru și Publicitate Imobiliară Craiova

A. Partea I. Descrierea imobilului

TEREN Extravilan

Adresa: Jud. Dolj, T193, P146

Nr. Crt	Nr cadastral Nr. topografic	Suprafața* (mp)	Observații / Referințe
A1		1.800	Sector cadastral:42 Teren neimprejmuit;

B. Partea II. Proprietari și acte

Inscrieri privitoare la dreptul de proprietate și alte drepturi reale		Referințe
/		
Act Administrativ nr. TDP 1321-44905, din 31/07/1998 emis de CJSDPAT DOLJ (Defunct conform certificatului de deces seria DC nr. 855689 din data de 01.09.2016);		
B1	Intabulare, drept de PROPRIETATE, dobandit prin Reconstituire, cota actuala 1/1, cota initiala 1/1 1) BOBOȘCA CRIȘA DEFUNCT:Da	A1

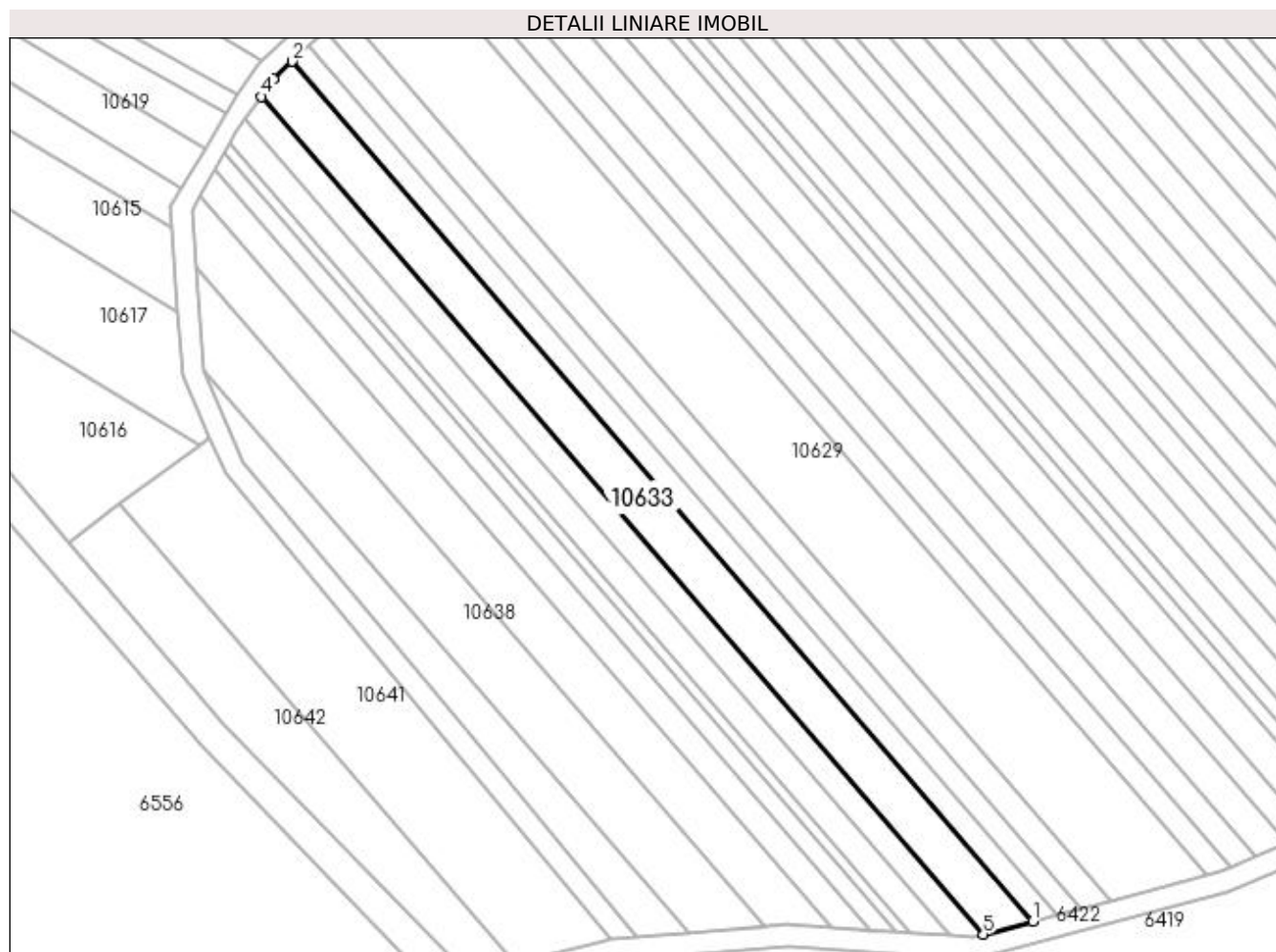
C. Partea III. SARCINI .

Inscrieri privind dezmembramintele dreptului de proprietate, drepturi reale de garanție și sarcini	Referințe
NU SUNT	

Anexa Nr. 1 La Partea I**Teren**

Nr cadastral	Suprafața (mp)*	Observații / Referințe
	1.800	

* Suprafața este determinată în planul de proiecție Stereo 70.

**Date referitoare la teren**

Crt	Categorie folosință	Intra vilan	Suprafața (mp)	Tarla	Parcelă	Nr. topo	Observații / Referințe
1	arabil	NU	1.800	193	146	-	

Lungime Segmente

1) Valorile lungimilor segmentelor sunt obținute din proiecție în plan.

Punct început	X / Y	Punct sfârșit	X / Y	Lungime segment (** (m)
1	407.454,159 294.372,54	2	407.316,228 294.532,6	211.292
2	407.316,228 294.532,6	3	407.312,797 294.529,347	4.728
3	407.312,797 294.529,347	4	407.310,479 294.526,066	4.017
4	407.310,479 294.526,066	5	407.444,902 294.370,078	205.917
5	407.444,902 294.370,078	1	407.454,159 294.372,54	9.579

**** Lungimile segmentelor sunt determinate în planul de proiecție Stereo 70 și sunt rotunjite la 1 milimetru.**

***** Distanța dintre puncte este formată din segmente cumulate ce sunt mai mici decât valoarea 1 milimetru.**

**DATE DESPRE IMOBILUL NR. 10634**

Oficiul de Cadastru și Publicitate Imobiliară DOLJ
 Biroul de Cadastru și Publicitate Imobiliară Craiova

A. Partea I. Descrierea imobilului

TEREN Extravilan

Adresa: Jud. Dolj, T193, P149

Nr. Crt	Nr cadastral Nr. topografic	Suprafața* (mp)	Observații / Referințe
A1		400	Sector cadastral:42 Teren neimprejmuit;

B. Partea II. Proprietari și acte

Inscrieri privitoare la dreptul de proprietate și alte drepturi reale	Referințe
/	
Act Administrativ nr. TDP 1367-44905, din 31/08/1998 emis de CJSDPAT DOLJ;	
B1	A1
Intabulare, drept de PROPRIETATE, dobandit prin Constituire, cota actuala 1/1, cota initiala 1/1 1) CIUCULESCU ILIE FLOREA, LIPSA CNP	

C. Partea III. SARCINI .

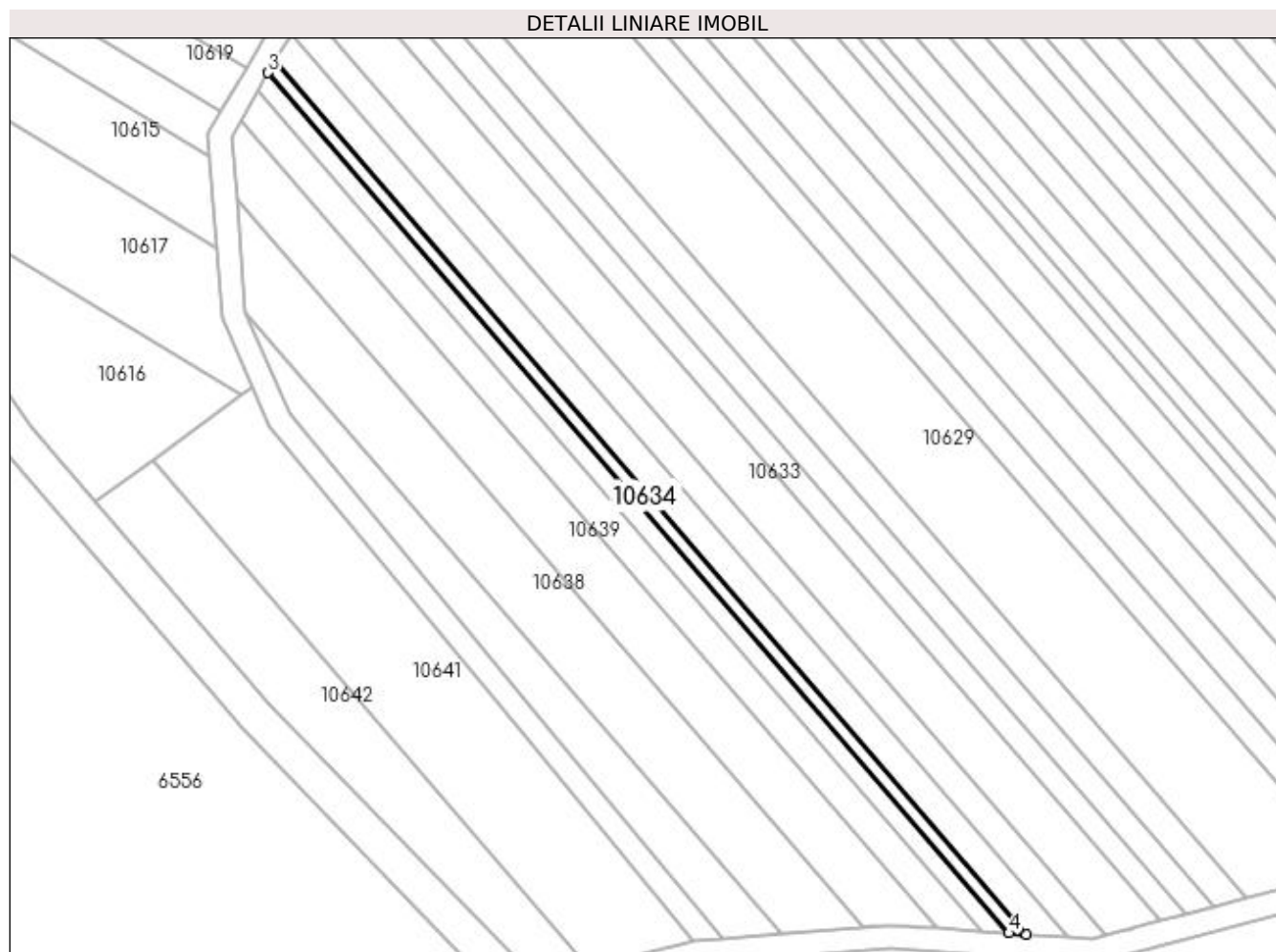
Inscrieri privind dezmembramintele dreptului de proprietate, drepturi reale de garanție și sarcini	Referințe
NU SUNT	

Anexa Nr. 1 La Partea I

Teren

Nr cadastral	Suprafața (mp)*	Observații / Referințe
	400	

* Suprafața este determinată în planul de proiecție Stereo 70.



Date referitoare la teren

Crt	Categorie folosință	Intravilan	Suprafața (mp)	Tarla	Parcelă	Nr. topo	Observații / Referințe
1	arabil	NU	400	193	149	-	

Lungime Segmente

1) Valorile lungimilor segmentelor sunt obținute din proiecție în plan.

Punct început	X / Y	Punct sfârșit	X / Y	Lungime segment (** (m)
1	407.431,564 294.370,284	2	407.304,696 294.517,506	194.345
2	407.304,696 294.517,506	3	407.303,616 294.515,583	2.206
3	407.303,616 294.515,583	4	407.428,656 294.370,482	191.545
4	407.428,656 294.370,482	1	407.431,564 294.370,284	2.915

**** Lungimile segmentelor sunt determinate în planul de proiecție Stereo 70 și sunt rotunjite la 1 milimetru.**

***** Distanța dintre puncte este formată din segmente cumulate ce sunt mai mici decât valoarea 1 milimetru.**

**DATE DESPRE IMOBILUL NR. 10635**

Oficiul de Cadastru și Publicitate Imobiliară DOLJ
Biroul de Cadastru și Publicitate Imobiliară Craiova

A. Partea I. Descrierea imobilului

TEREN Extravilan

Adresa: Jud. Dolj, T193, P148

Nr. Crt	Nr cadastral Nr. topografic	Suprafața* (mp)	Observații / Referințe
A1		1.000	Sector cadastral:42 Teren neimprejmit;

B. Partea II. Proprietari și acte

Inscrieri privitoare la dreptul de proprietate și alte drepturi reale	Referințe
/	
Act Administrativ nr. TDP 1600-59560, din 19/10/1999 emis de CJSDPAT DOLJ;	
B1	A1
Intabulare, drept de PROPRIETATE, dobândit prin Reconstituire, cota actuala 1/1, cota initiala 1/1	
1) PISTRULESCU ION, LIPSA CNP	
2) PISTRULESCU NICOLAE, LIPSA CNP	
3) PISTRULESCU MARIN, LIPSA CNP	
4) PISTRULESCU ANGHEL, LIPSA CNP	

C. Partea III. SARCINI .

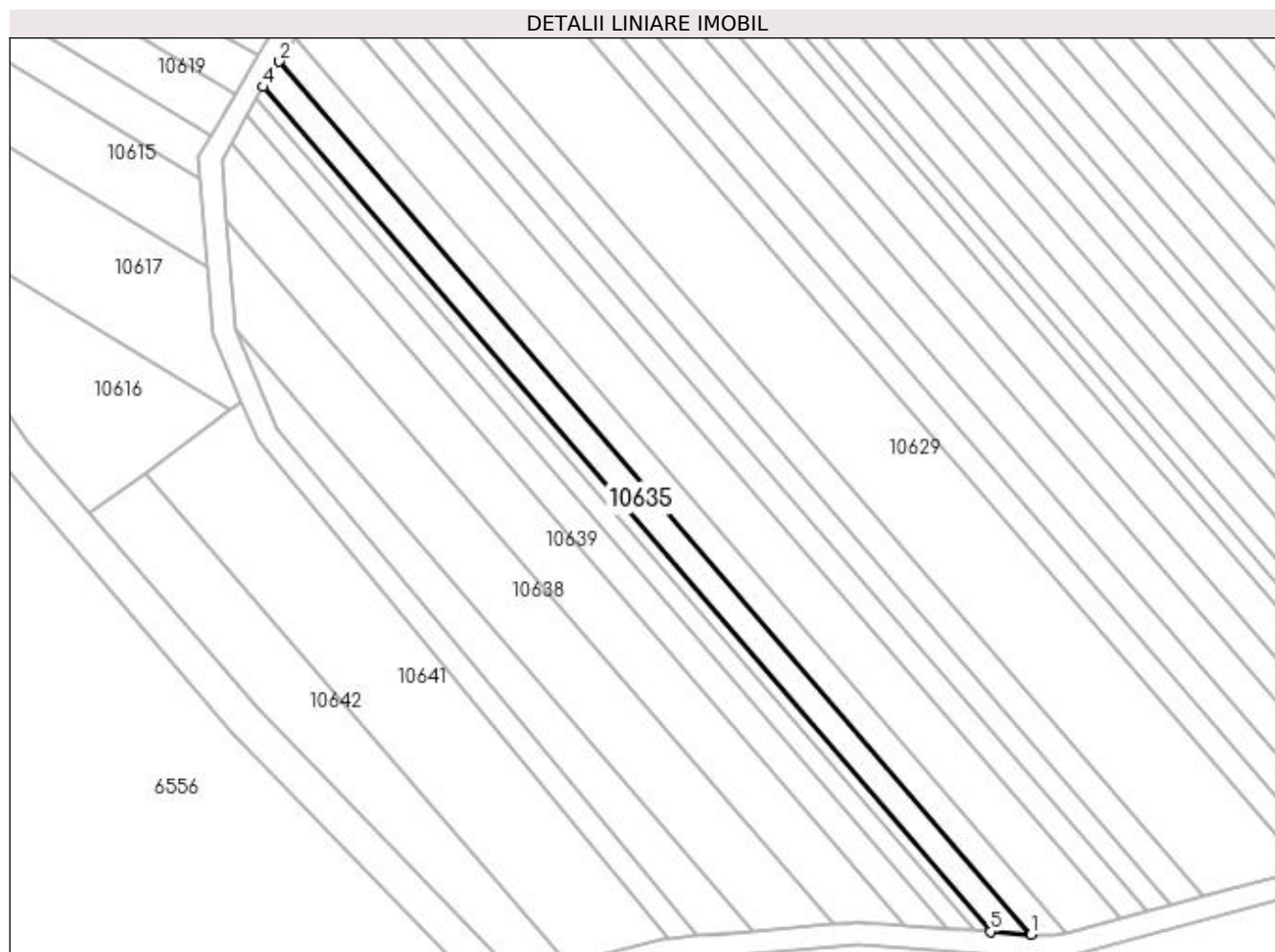
Inscrieri privind dezmembramintele dreptului de proprietate, drepturi reale de garanție și sarcini	Referințe
NU SUNT	

Anexa Nr. 1 La Partea I

Teren

Nr cadastral	Suprafața (mp)*	Observații / Referințe
	1.000	

* Suprafața este determinată în planul de proiecție Stereo 70.



Date referitoare la teren

Crt	Categorie folosință	Intra vilan	Suprafața (mp)	Tarla	Parcelă	Nr. topo	Observații / Referințe
1	arabil	NU	1.000	193	148	-	

Lungime Segmente

1) Valorile lungimilor segmentelor sunt obținute din proiecție în plan.

Punct început	X / Y	Punct sfârșit	X / Y	Lungime segment (** (m)
1	407.438,66 294.369,799	2	407.307,559 294.521,934	200.83
2	407.307,559 294.521,934	3	407.305,727 294.519,342	3.174
3	407.305,727 294.519,342	4	407.304,696 294.517,506	2.106
4	407.304,696 294.517,506	5	407.431,564 294.370,284	194.345
5	407.431,564 294.370,284	1	407.438,66 294.369,799	7.113

**** Lungimile segmentelor sunt determinate în planul de proiecție Stereo 70 și sunt rotunjite la 1 milimetru.**

***** Distanța dintre puncte este formată din segmente cumulate ce sunt mai mici decât valoarea 1 milimetru.**

**DATE DESPRE IMOBILUL NR. 10636**

Oficiul de Cadastru și Publicitate Imobiliară DOLJ
Biroul de Cadastru și Publicitate Imobiliară Craiova

A. Partea I. Descrierea imobilului

TEREN Extravilan

Adresa: Jud. Dolj, T193, P151

Nr. Crt	Nr cadastral Nr. topografic	Suprafața* (mp)	Observații / Referințe
A1		1.000	Sector cadastral:42 Teren neimprejmuț;

B. Partea II. Proprietari și acte

Inscrieri privitoare la dreptul de proprietate și alte drepturi reale		Referințe
/		
Act Administrativ nr. TDP 1600-59560, din 19/10/1999 emis de CJSDPAT DOLJ;		
B1	Intabulare, drept de PROPRIETATE, dobândit prin Reconstituire, cota actuala 1/1, cota initiala 1/1 1) PISTRULESCU ION, LIPSA CNP 2) PISTRULESCU NICOLAE, LIPSA CNP 3) PISTRULESCU MARIN, LIPSA CNP 4) PISTRULESCU ANGHEL, LIPSA CNP	A1

C. Partea III. SARCINI .

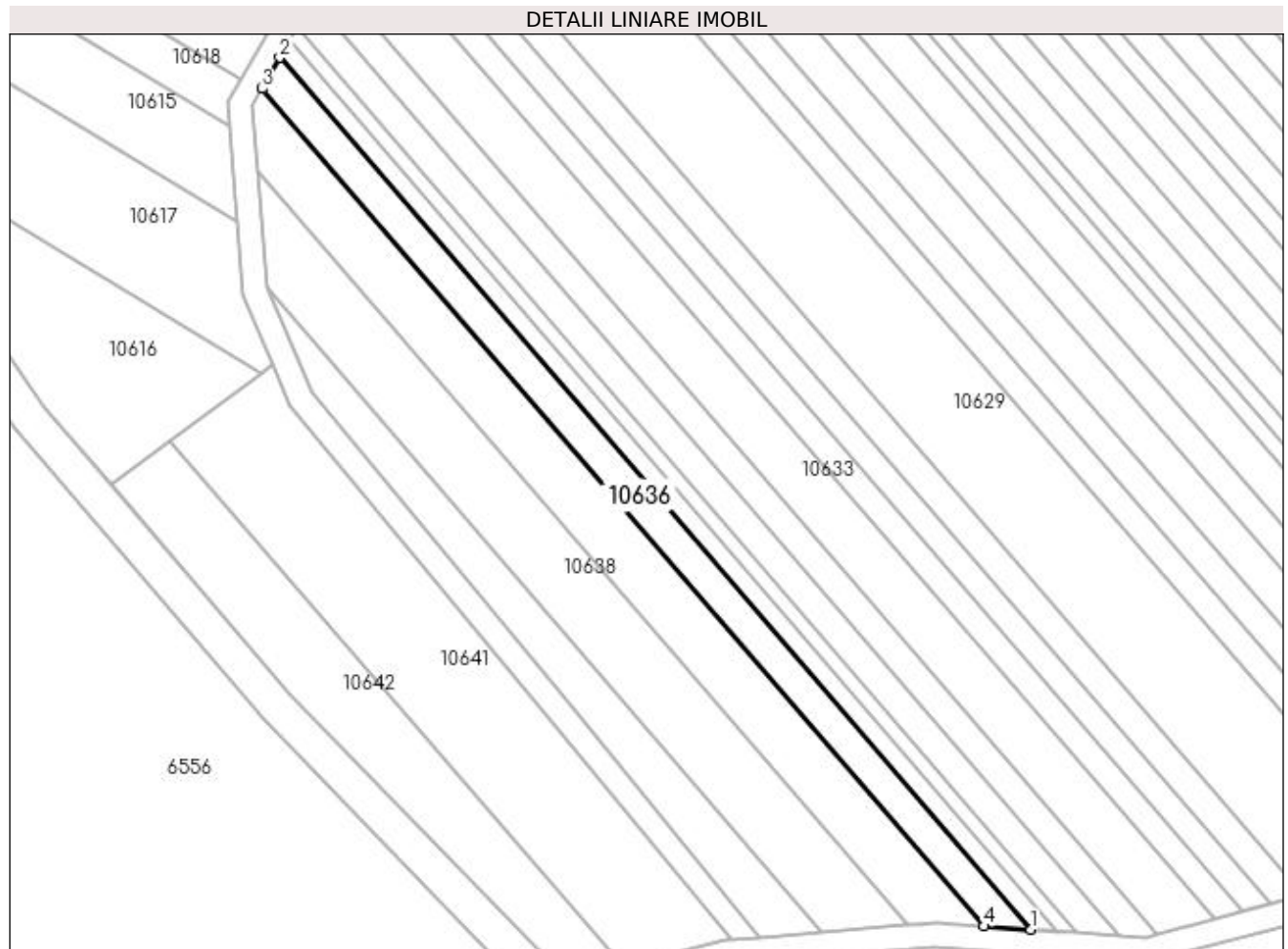
Inscrieri privind dezmembramintele dreptului de proprietate, drepturi reale de garanție și sarcini	Referințe
NU SUNT	

Anexa Nr. 1 La Partea I

Teren

Nr cadastral	Suprafața (mp)*	Observații / Referințe
	1.000	

* Suprafața este determinată în planul de proiecție Stereo 70.



Date referitoare la teren

Crt	Categorie folosință	Intravilan	Suprafața (mp)	Tarla	Parcelă	Nr. topo	Observații / Referințe
1	arabil	NU	1.000	193	151	-	

Lungime Segmente

1) Valorile lungimilor segmentelor sunt obținute din proiecție în plan.

Punct început	X / Y	Punct sfârșit	X / Y	Lungime segment (** (m)
1	407.424,213 294.370,786	2	407.301,967 294.512,645	187.265
2	407.301,967 294.512,645	3	407.299,13 294.507,592	5.795
3	407.299,13 294.507,592	4	407.416,573 294.371,308	179.906
4	407.416,573 294.371,308	1	407.424,213 294.370,786	7.658

**** Lungimile segmentelor sunt determinate în planul de proiecție Stereo 70 și sunt rotunjite la 1 milimetru.**

***** Distanța dintre puncte este formată din segmente cumulate ce sunt mai mici decât valoarea 1 milimetru.**

**DATE DESPRE IMOBILUL NR. 10637**

Oficiul de Cadastru și Publicitate Imobiliară DOLJ
Biroul de Cadastru și Publicitate Imobiliară Craiova

A. Partea I. Descrierea imobilului

TEREN Extravilan

Adresa: Jud. Dolj, T193, P150

Nr. Crt	Nr cadastral Nr. topografic	Suprafața* (mp)	Observații / Referințe
A1		600	Sector cadastral:42 Teren neimprejmuit;

B. Partea II. Proprietari și acte

Inscrieri privitoare la dreptul de proprietate și alte drepturi reale	Referințe
/	
Act Administrativ nr. TDP 1584-59560, din 14/10/1999 emis de CJSDPAT DOLJ;	
B1	A1
Intabulare, drept de PROPRIETATE, dobandit prin Reconstituire, cota actuala 1/1, cota initiala 1/1 1) BURDULEA IOANA , LIPSA CNP	

C. Partea III. SARCINI .

Inscrieri privind dezmembramintele dreptului de proprietate, drepturi reale de garanție și sarcini	Referințe
NU SUNT	

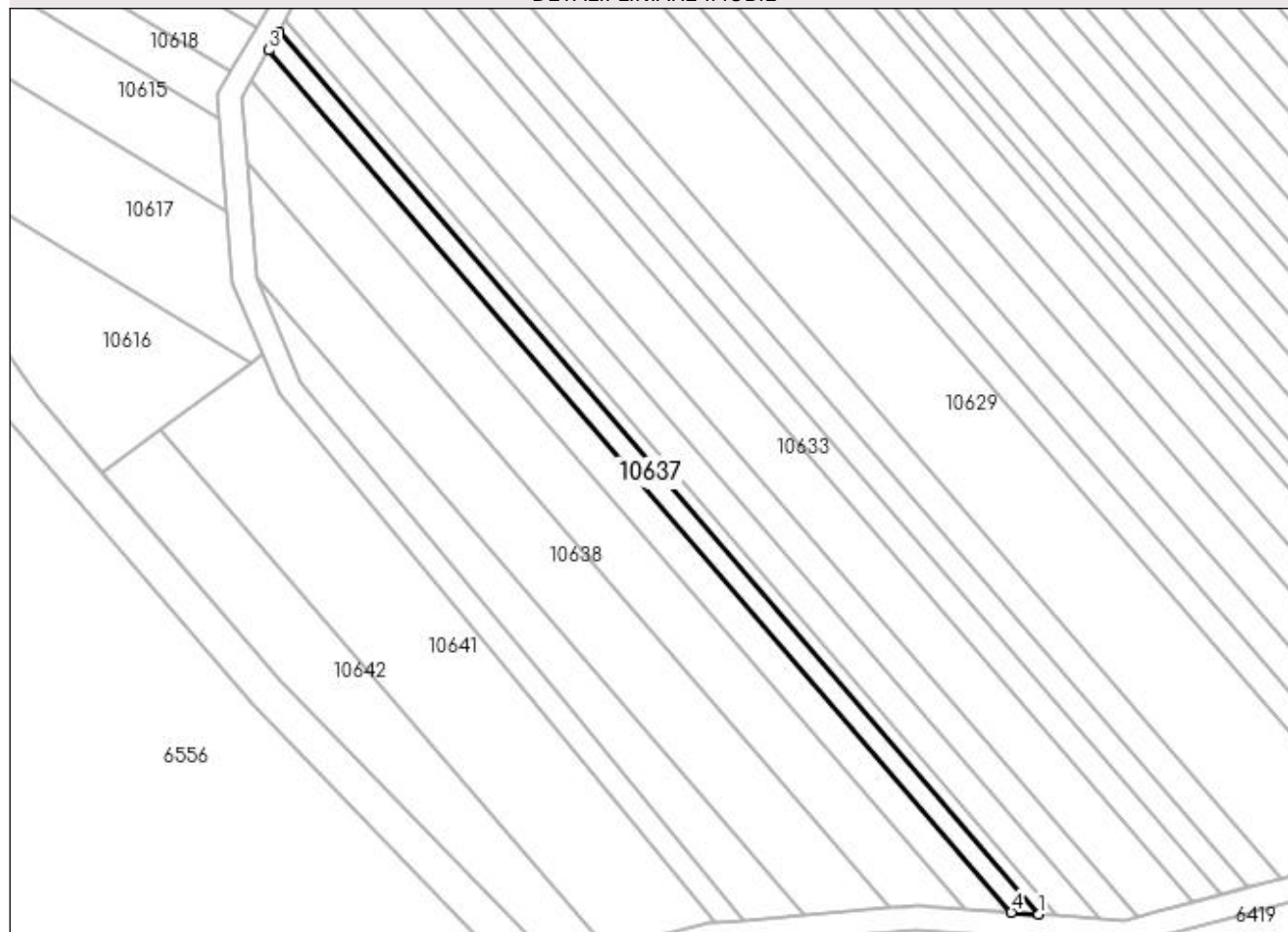
Anexa Nr. 1 La Partea I

Teren

Nr cadastral	Suprafața (mp)*	Observații / Referințe
	600	

* Suprafața este determinată în planul de proiecție Stereo 70.

DETALII LINIARE IMOBIL



Date referitoare la teren

Crt	Categorie folosință	Intravilan	Suprafața (mp)	Tarla	Parcelă	Nr. topo	Observații / Referințe
1	arabil	NU	600	193	150	-	

Lungime Segmente

1) Valorile lungimilor segmentelor sunt obținute din proiecție în plan.

Punct început	X / Y	Punct sfârșit	X / Y	Lungime segment (** (m)
1	407.428,656 294.370,482	2	407.303,616 294.515,583	191.545
2	407.303,616 294.515,583	3	407.301,967 294.512,645	3.369
3	407.301,967 294.512,645	4	407.424,213 294.370,786	187.265
4	407.424,213 294.370,786	1	407.428,656 294.370,482	4.453

**** Lungimile segmentelor sunt determinate în planul de proiecție Stereo 70 și sunt rotunjite la 1 milimetru.**

***** Distanța dintre puncte este formată din segmente cumulate ce sunt mai mici decât valoarea 1 milimetru.**

**DATE DESPRE IMOBILUL NR. 10638**

Oficiul de Cadastru și Publicitate Imobiliară DOLJ
 Biroul de Cadastru și Publicitate Imobiliară Craiova

A. Partea I. Descrierea imobilului

TEREN Extravilan

Adresa: Jud. Dolj, T193, P24

Nr. Crt	Nr cadastral Nr. topografic	Suprafața* (mp)	Observații / Referințe
A1		1.700	Sector cadastral:42 Teren neimprejmuit;

B. Partea II. Proprietari și acte

Inscrieri privitoare la dreptul de proprietate și alte drepturi reale	Referințe
/	
Hotarare Judecatoreasca nr. SC 7584, din 06/10/2021 emis de JUDECATORIA CRAIOVA;	
B1	A1
Intabulare, drept de PROPRIETATE, dobandit prin Hotarare Judecatoreasca, cota actuala 1/1, cota initiala 1/1	
1) BICIU MARIAN	
2) BICIU CORNELIA GEORGETA	

C. Partea III. SARCINI .

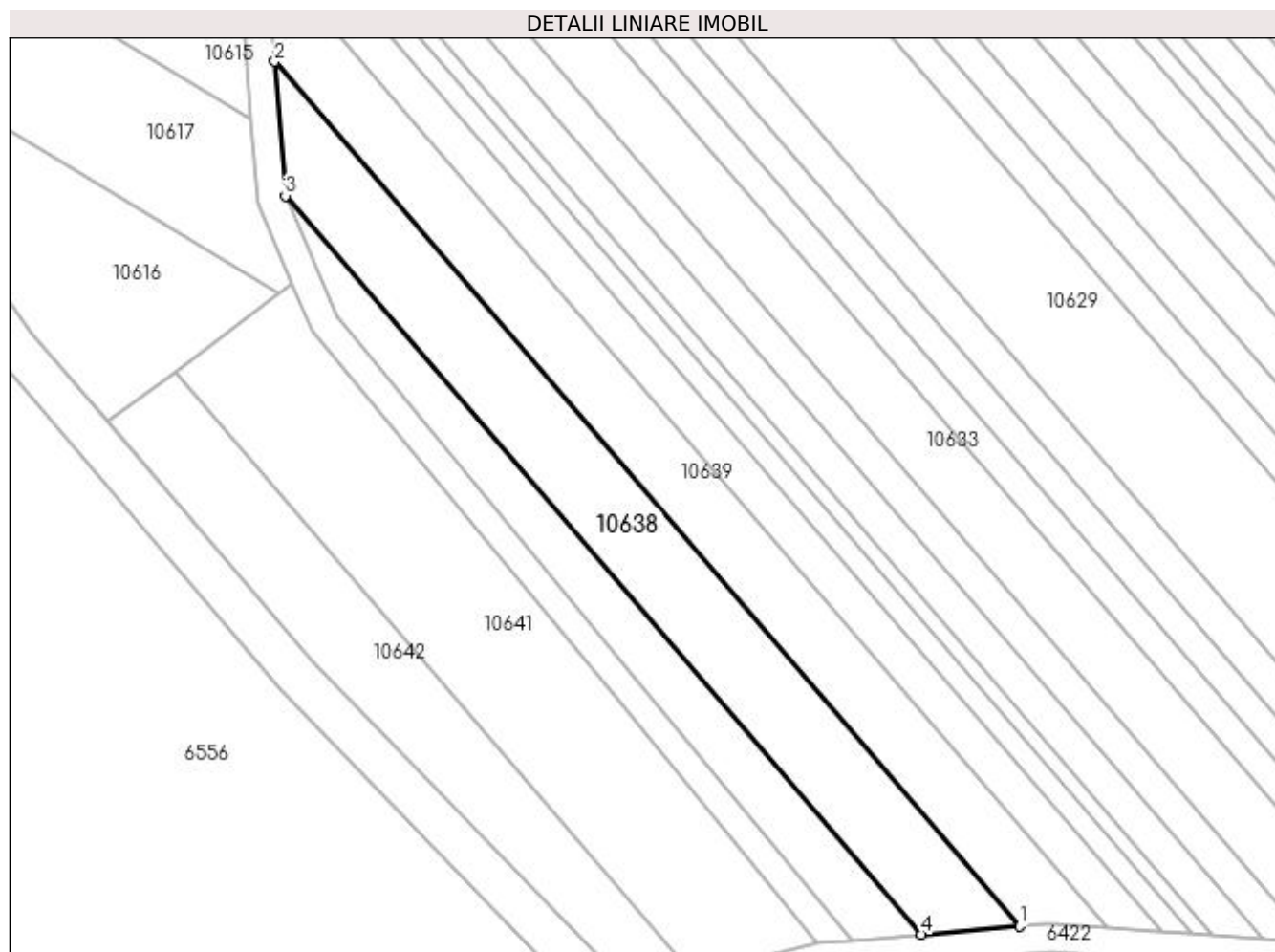
Inscrieri privind dezmembramintele dreptului de proprietate, drepturi reale de garanție și sarcini	Referințe
NU SUNT	

Anexa Nr. 1 La Partea I

Teren

Nr cadastral	Suprafața (mp)*	Observații / Referințe
	1.700	

* Suprafața este determinată în planul de proiecție Stereo 70.



Date referitoare la teren

Crt	Categorie folosință	Intravilan	Suprafața (mp)	Tarla	Parcelă	Nr. topo	Observații / Referințe
1	arabil	NU	1.700	193	24	-	

Lungime Segmente

1) Valorile lungimilor segmentelor sunt obținute din proiecție în plan.

Punct început	X / Y	Punct sfârșit	X / Y	Lungime segment (** (m)
1	407.404,102 294.371,505	2	407.298,342 294.494,232	162.01
2	407.298,342 294.494,232	3	407.299,832 294.475,165	19.125
3	407.299,832 294.475,165	4	407.390,172 294.370,332	138.388
4	407.390,172 294.370,332	1	407.404,102 294.371,505	13.979

**** Lungimile segmentelor sunt determinate în planul de proiecție Stereo 70 și sunt rotunjite la 1 milimetru.**

***** Distanța dintre puncte este formată din segmente cumulate ce sunt mai mici decât valoarea 1 milimetru.**

**DATE DESPRE IMOBILUL NR. 10639**

Oficiul de Cadastru și Publicitate Imobiliară DOLJ
Biroul de Cadastru și Publicitate Imobiliară Craiova

A. Partea I. Descrierea imobilului

TEREN Extravilan

Adresa: Jud. Dolj, T193, P152

Nr. Crt	Nr cadastral Nr. topografic	Suprafața* (mp)	Observații / Referințe
A1		1.600	Sector cadastral:42 Teren neimprejmuit;

B. Partea II. Proprietari și acte

Inscrieri privitoare la dreptul de proprietate și alte drepturi reale	Referințe
/	
Act Administrativ nr. TDP 1788, din 27/08/2007 emis de CJSDPAT DOLJ;	
B1	A1
Intabulare, drept de PROPRIETATE, dobândit prin Reconstituire, cota actuala 1/1, cota initiala 1/1 1) PUPĂZĂ CONSTANTINA, LIPSA CNP	

C. Partea III. SARCINI .

Inscrieri privind dezmembramintele dreptului de proprietate, drepturi reale de garanție și sarcini	Referințe
NU SUNT	

Anexa Nr. 1 La Partea I**Teren**

Nr cadastral	Suprafața (mp)*	Observații / Referințe
	1.600	

* Suprafața este determinată în planul de proiecție Stereo 70.

DETALII LINIARE IMOBIL**Date referitoare la teren**

Crt	Categorie folosință	Intravilan	Suprafața (mp)	Tarla	Parcelă	Nr. topo	Observații / Referințe
1	arabil	NU	1.600	193	152	-	

Lungime Segmente

1) Valorile lungimilor segmentelor sunt obținute din proiecție în plan.

Punct început	X / Y	Punct sfârșit	X / Y	Lungime segment (** (m)
1	407.416,573 294.371,308	2	407.299,13 294.507,592	179.906
2	407.299,13 294.507,592	3	407.297,522 294.504,729	3.284
3	407.297,522 294.504,729	4	407.298,342 294.494,232	10.529
4	407.298,342 294.494,232	5	407.404,102 294.371,505	162.01
5	407.404,102 294.371,505	6	407.408,394 294.371,866	4.307

Punct început	X / Y	Punct sfârșit	X / Y	Lungime segment (** (m)
6	407.408,394 294.371,866	1	407.416,573 294.371,308	8.198

** Lungimile segmentelor sunt determinate în planul de proiecție Stereo 70 și sunt rotunjite la 1 milimetru.

*** Distanța dintre puncte este formată din segmente cumulate ce sunt mai mici decât valoarea 1 milimetru.

**DATE DESPRE IMOBILUL NR. 10640**

Oficiul de Cadastru și Publicitate Imobiliară DOLJ
Biroul de Cadastru și Publicitate Imobiliară Craiova

A. Partea I. Descrierea imobilului

TEREN Extravilan

Adresa: Jud. Dolj, T193, P93

Nr. Crt	Nr cadastral Nr. topografic	Suprafața* (mp)	Observații / Referințe
A1		853	Sector cadastral:42 Teren neimprejmuit; Imobil despartit de drum, diferenta de suprafata se regaseste la ID-ul 10641

B. Partea II. Proprietari și acte

Inscrieri privitoare la dreptul de proprietate și alte drepturi reale		Referințe
/		
Act Administrativ nr. TDP 1381-44905, din 03/09/1998 emis de CJSDPAT DOLJ;		
B1	Intabulare, drept de PROPRIETATE, dobandit prin Reconstituire, cota actuala 1/1, cota initiala 1/1 1) BOBOLIN ION , LIPSA CNP	A1

C. Partea III. SARCINI .

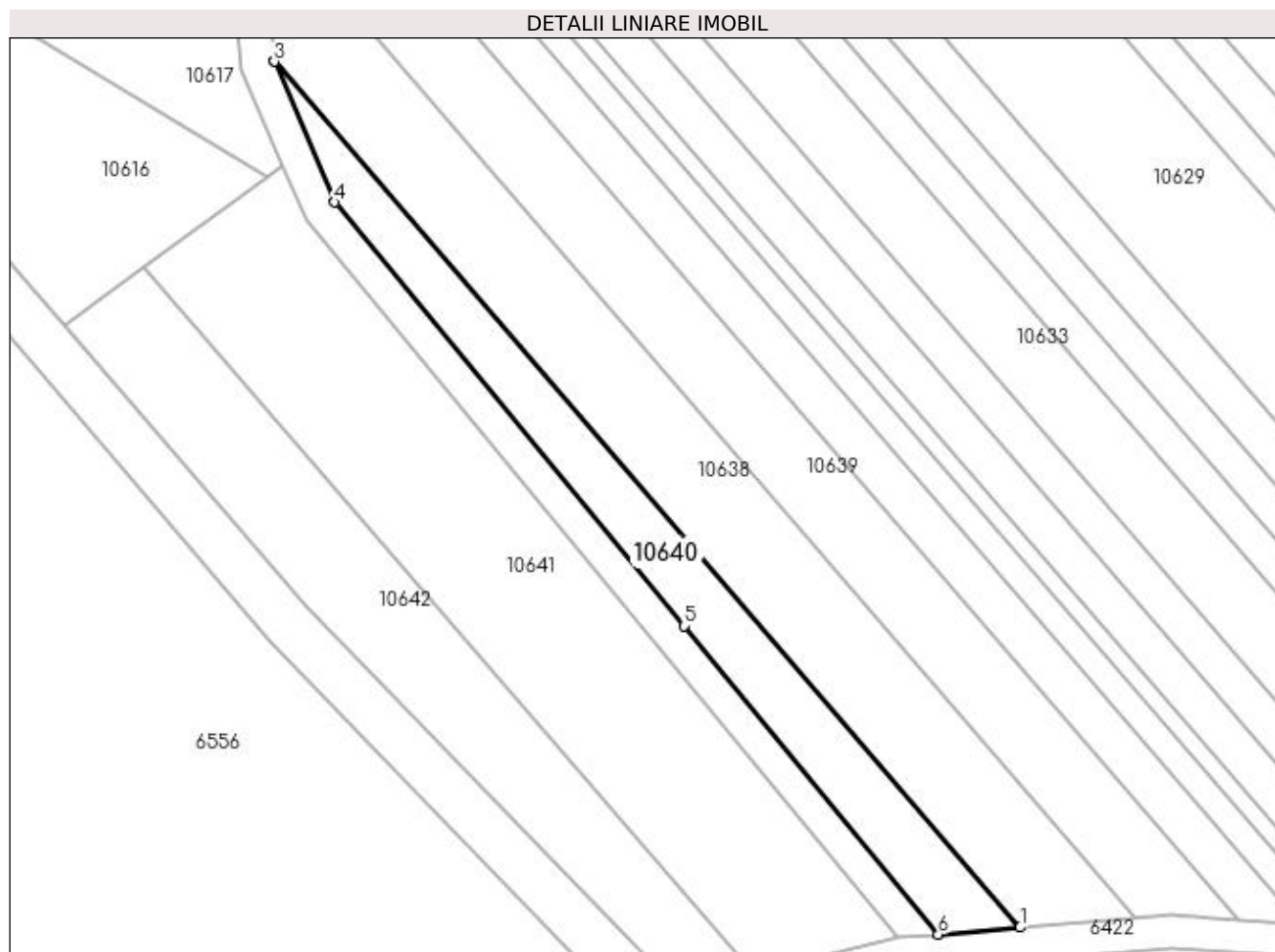
Inscrieri privind dezmembramintele dreptului de proprietate, drepturi reale de garanție și sarcini	Referințe
NU SUNT	

Anexa Nr. 1 La Partea I

Teren

Nr cadastral	Suprafața (mp)*	Observații / Referințe
	853	Imobil despartit de drum, diferenta de suprafata se regasese la ID-ul 10641

* Suprafața este determinată în planul de proiecție Stereo 70.



Date referitoare la teren

Crt	Categorie folosință	Intra vilan	Suprafața (mp)	Tarla	Parcelă	Nr. topo	Observații / Referințe
1	arabil	NU	853	193	93	-	

Lungime Segmente

1) Valorile lungimilor segmentelor sunt obținute din proiecție în plan.

Punct început	X / Y	Punct sfârșit	X / Y	Lungime segment (** (m)
1	407.390,172 294.370,332	2	407.299,832 294.475,165	138.388
2	407.299,832 294.475,165	3	407.299,833 294.475,152	0.013
3	407.299,833 294.475,152	4	407.307,187 294.458,111	18.56
4	407.307,187 294.458,111	5	407.349,521 294.406,808	66.514
5	407.349,521 294.406,808	6	407.380,27 294.369,498	48.348

Punct început	X / Y	Punct sfârşit	X / Y	Lungime segment (** (m)
6	407.380,27 294.369,498	1	407.390,172 294.370,332	9.937

** Lungimile segmentelor sunt determinate în planul de proiecţie Stereo 70 şi sunt rotunjite la 1 milimetru.

*** Distanţa dintre puncte este formată din segmente cumulate ce sunt mai mici decât valoarea 1 milimetru.

**DATE DESPRE IMOBILUL NR. 10641**

Oficiul de Cadastru și Publicitate Imobiliară DOLJ
Biroul de Cadastru și Publicitate Imobiliară Craiova

A. Partea I. Descrierea imobilului

TEREN Extravilan

Adresa: Jud. Dolj, T193, P93

Nr. Crt	Nr cadastral Nr. topografic	Suprafața* (mp)	Observații / Referințe
A1		2.047	Sector cadastral:42 Teren neimprejmuit; Imobil despartit de drum, diferenta de suprafata se regaseste la ID-ul 10640

B. Partea II. Proprietari și acte

Inscrieri privitoare la dreptul de proprietate și alte drepturi reale		Referințe
/		
Act Administrativ nr. TDP 1381-44905, din 03/09/1998 emis de CJSDPAT DOLJ;		
B1	Intabulare, drept de PROPRIETATE, dobandit prin Reconstituire, cota actuala 1/1, cota initiala 1/1 1) BOBOLIN ION , LIPSA CNP	A1

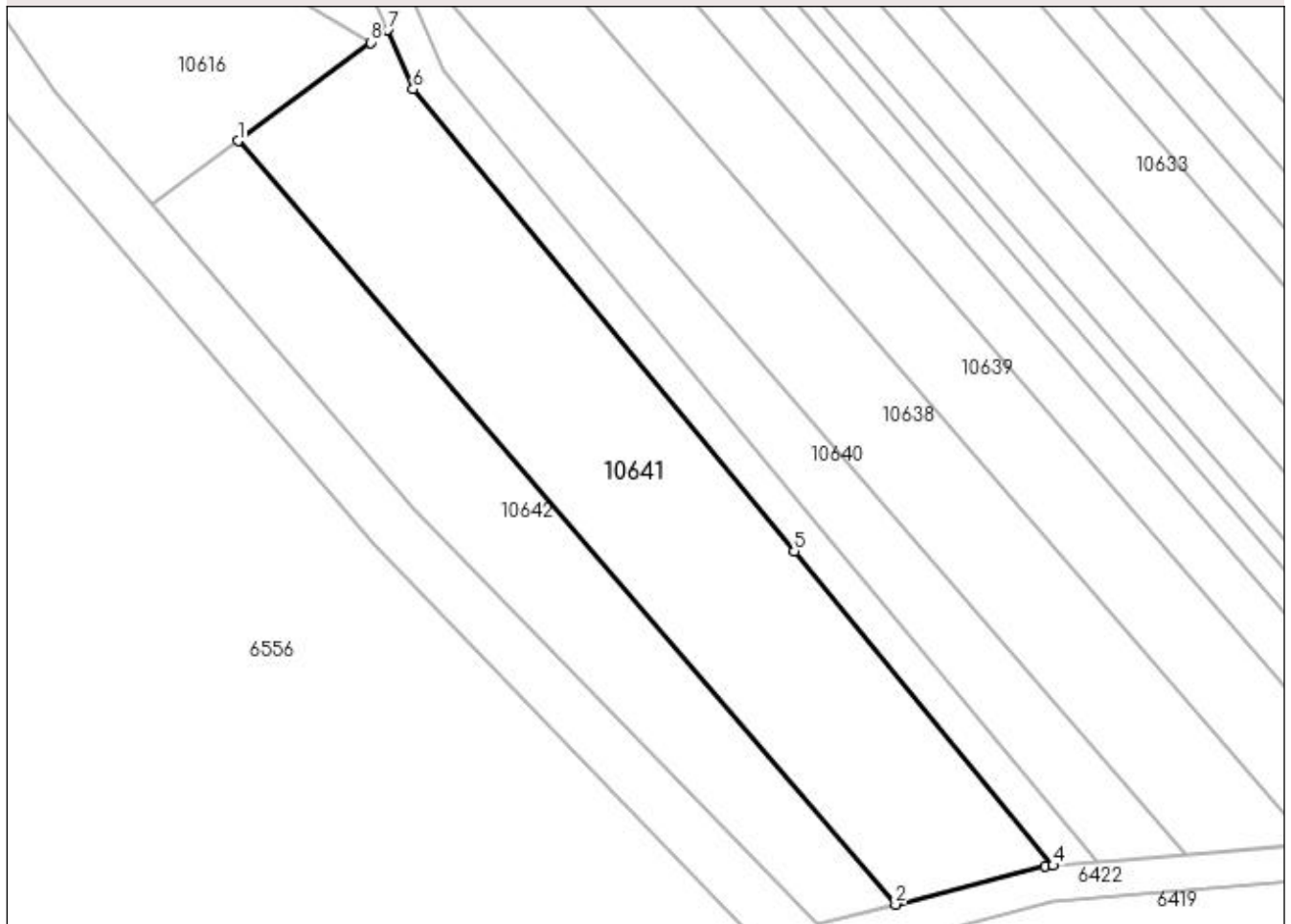
C. Partea III. SARCINI .

Inscrieri privind dezmembramintele dreptului de proprietate, drepturi reale de garanție și sarcini	Referințe
NU SUNT	

Anexa Nr. 1 La Partea I**Teren**

Nr cadastral	Suprafața (mp)*	Observații / Referințe
	2.047	Imobil despartit de drum, diferenta de suprafata se regasese la ID-ul 10640

* Suprafața este determinată în planul de proiecție Stereo 70.

DETALII LINIARE IMOBIL**Date referitoare la teren**

Crt	Categorie folosință	Intra vilan	Suprafața (mp)	Tarla	Parcelă	Nr. topo	Observații / Referințe
1	arabil	NU	2.047	193	93	-	

Lungime Segmente

1) Valorile lungimilor segmentelor sunt obținute din proiecție în plan.

Punct început	X / Y	Punct sfârșit	X / Y	Lungime segment (** (m)
1	407.284,123 294.450,216	2	407.357,775 294.364,748	112.825
2	407.357,775 294.364,748	3	407.374,551 294.369,016	17.31
3	407.374,551 294.369,016	4	407.375,423 294.369,09	0.875
4	407.375,423 294.369,09	5	407.346,435 294.404,263	45.579
5	407.346,435 294.404,263	6	407.303,74 294.456,004	67.082

Punct început	X / Y	Punct sfârșit	X / Y	Lungime segment (** (m)
6	407.303,74 294.456,004	7	407.300,881 294.462,628	7.215
7	407.300,881 294.462,628	8	407.298,982 294.461,222	2.363
8	407.298,982 294.461,222	1	407.284,123 294.450,216	18.491

** Lungimile segmentelor sunt determinate în planul de proiecție Stereo 70 și sunt rotunjite la 1 milimetru.

*** Distanța dintre puncte este formată din segmente cumulate ce sunt mai mici decât valoarea 1 milimetru.

**DATE DESPRE IMOBILUL NR. 10642**

Oficiul de Cadastru și Publicitate Imobiliară DOLJ
Biroul de Cadastru și Publicitate Imobiliară Craiova

A. Partea I. Descrierea imobilului

TEREN Extravilan

Adresa: Jud. Dolj, T193, P155

Nr. Crt	Nr cadastral Nr. topografic	Suprafața* (mp)	Observații / Referințe
A1		1.200	Sector cadastral:42 Teren neimprejmuit;

B. Partea II. Proprietari și acte

Inscrieri privitoare la dreptul de proprietate și alte drepturi reale	Referințe
/	
Hotarare Judecatoreasca nr. SC 479, din 16/09/2019 emis de JUDCATORIA SEGARCEA;	
B1	Intabulare, drept de PROPRIETATE, dobandit prin Hotarare Judecatoreasca, cota actuala 1/1, cota initiala 1/1 1) MORARU GHEORGHİȚA
	A1

C. Partea III. SARCINI .

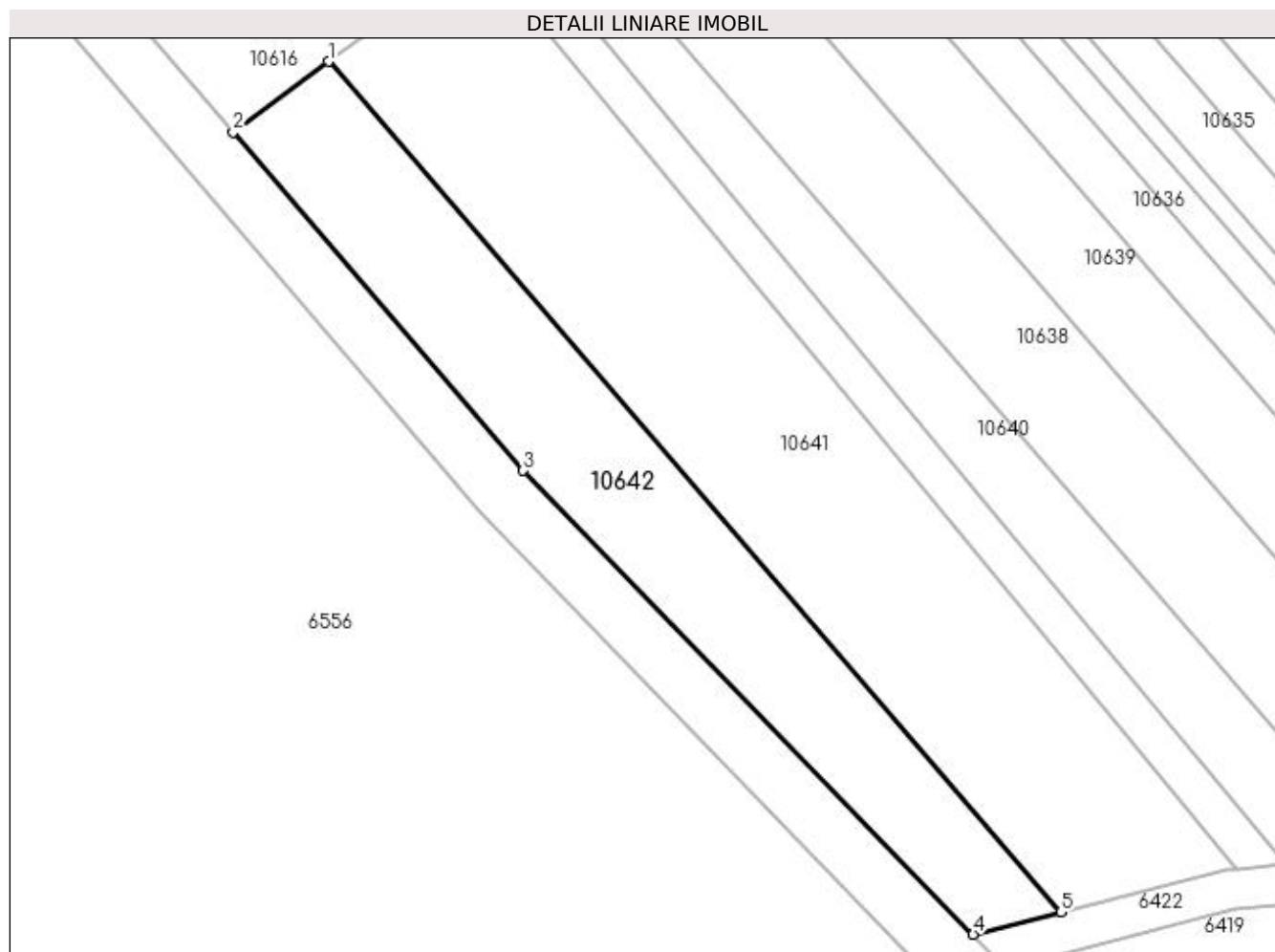
Inscrieri privind dezmembramintele dreptului de proprietate, drepturi reale de garanție și sarcini	Referințe
NU SUNT	

Anexa Nr. 1 La Partea I

Teren

Nr cadastral	Suprafața (mp)*	Observații / Referințe
	1.200	

* Suprafața este determinată în planul de proiecție Stereo 70.



Date referitoare la teren

Crt	Categorie folosință	Intra vilan	Suprafața (mp)	Tarla	Parcelă	Nr. topo	Observații / Referințe
1	arabil	NU	1.200	193	155	-	

Lungime Segmente

1) Valorile lungimilor segmentelor sunt obținute din proiecție în plan.

Punct început	X / Y	Punct sfârșit	X / Y	Lungime segment (** (m)
1	407.284,123 294.450,216	2	407.274,548 294.443,124	11.915
2	407.274,548 294.443,124	3	407.303,71 294.409,102	44.81
3	407.303,71 294.409,102	4	407.348,94 294.362,5	64.942
4	407.348,94 294.362,5	5	407.357,775 294.364,748	9.117
5	407.357,775 294.364,748	1	407.284,123 294.450,216	112.825

**** Lungimile segmentelor sunt determinate în planul de proiecție Stereo 70 și sunt rotunjite la 1 milimetru.**

***** Distanța dintre puncte este formată din segmente cumulate ce sunt mai mici decât valoarea 1 milimetru.**

**DATE DESPRE IMOBILUL NR. 10643**

Oficiul de Cadastru și Publicitate Imobiliară DOLJ
Biroul de Cadastru și Publicitate Imobiliară Craiova

A. Partea I. Descrierea imobilului

TEREN Extravilan

Adresa: Jud. Dolj, T193, P123

Nr. Crt	Nr cadastral Nr. topografic	Suprafața* (mp)	Observații / Referințe
A1		1.000	Sector cadastral:42 Teren neimprejmuit;

B. Partea II. Proprietari și acte

Inscrieri privitoare la dreptul de proprietate și alte drepturi reale	Referințe
/	
Act Administrativ nr. TDP 1395-44905, din 08/08/1998 emis de CJSDPAT DOLJ;	
B1	A1
Intabulare, drept de PROPRIETATE, dobândit prin Reconstituire, cota actuala 1/1, cota initiala 1/1 1) BIZOI IOIN, LIPSA CNP	

C. Partea III. SARCINI .

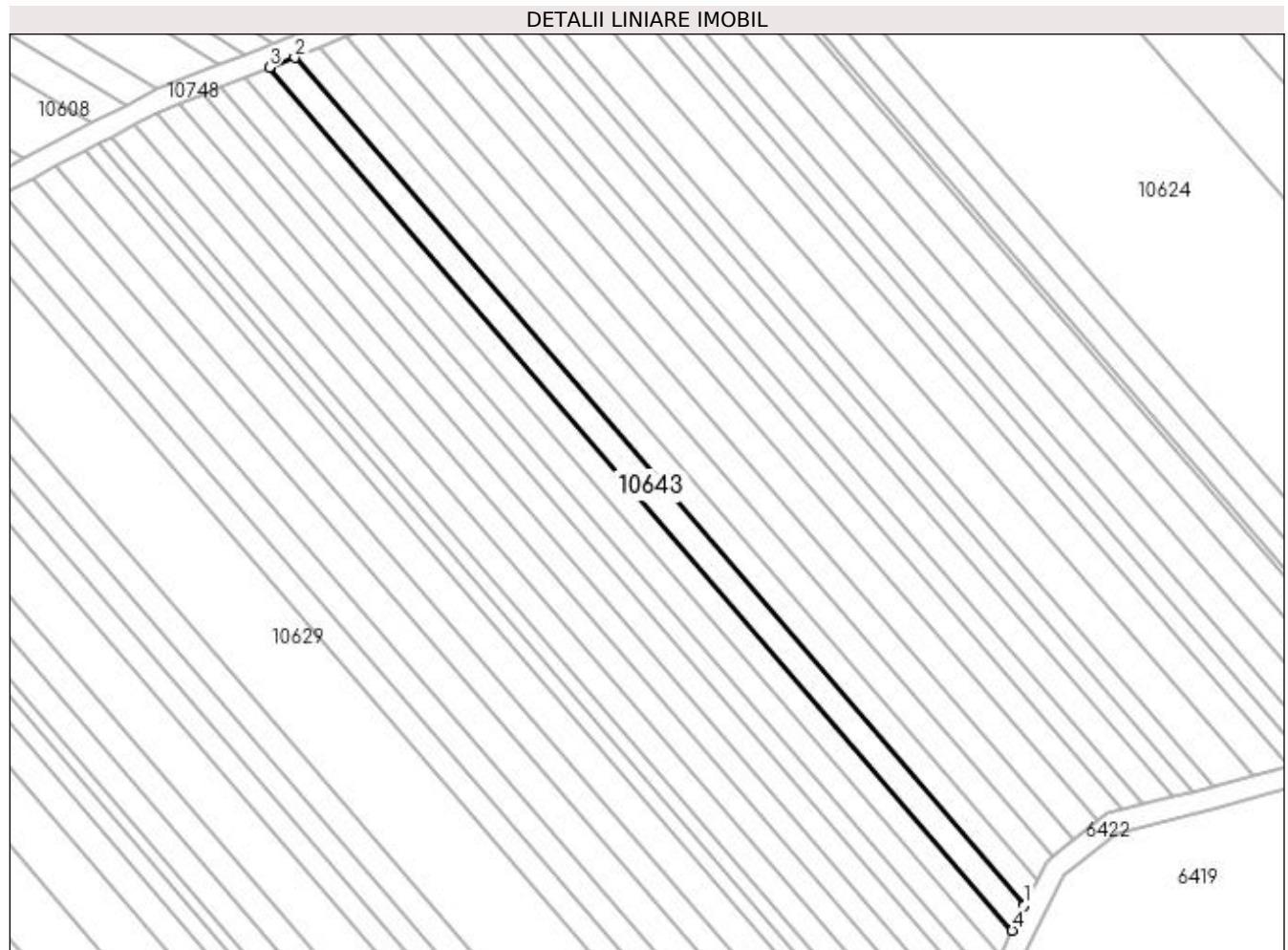
Inscrieri privind dezmembramintele dreptului de proprietate, drepturi reale de garanție și sarcini	Referințe
NU SUNT	

Anexa Nr. 1 La Partea I

Teren

Nr cadastral	Suprafața (mp)*	Observații / Referințe
	1.000	

* Suprafața este determinată în planul de proiecție Stereo 70.



Date referitoare la teren

Crt	Categorie folosință	Intra vilan	Suprafața (mp)	Tarla	Parcelă	Nr. topo	Observații / Referințe
1	arabil	NU	1.000	193	123	-	

Lungime Segmente

1) Valorile lungimilor segmentelor sunt obținute din proiecție în plan.

Punct început	X / Y	Punct sfârșit	X / Y	Lungime segment (** (m)
1	407.535,376 294.426,57	2	407.399,927 294.583,75	207.49
2	407.399,927 294.583,75	3	407.395,226 294.581,887	5.057
3	407.395,226 294.581,887	4	407.533,086 294.421,91	211.182
4	407.533,086 294.421,91	1	407.535,376 294.426,57	5.192

**** Lungimile segmentelor sunt determinate în planul de proiecție Stereo 70 și sunt rotunjite la 1 milimetru.**

***** Distanța dintre puncte este formată din segmente cumulate ce sunt mai mici decât valoarea 1 milimetru.**

**DATE DESPRE IMOBILUL NR. 10644**

Oficiul de Cadastru și Publicitate Imobiliară DOLJ
Biroul de Cadastru și Publicitate Imobiliară Craiova

A. Partea I. Descrierea imobilului

TEREN Extravilan

Adresa: Jud. Dolj, T193, P61

Nr. Crt	Nr cadastral Nr. topografic	Suprafața* (mp)	Observații / Referințe
A1		1.000	Sector cadastral:42 Teren neimprejmuit;

B. Partea II. Proprietari și acte

Inscrieri privitoare la dreptul de proprietate și alte drepturi reale	Referințe
/	
Act Administrativ nr. TDP 1385-44905, din 03/09/1998 emis de CJSDPAT DOLJ;	
B1	A1
Intabulare, drept de PROPRIETATE, dobandit prin Reconstituire, cota actuala 1/1, cota initiala 1/1 1) TUDORICA CONSTANTIN, LIPSA CNP	

C. Partea III. SARCINI .

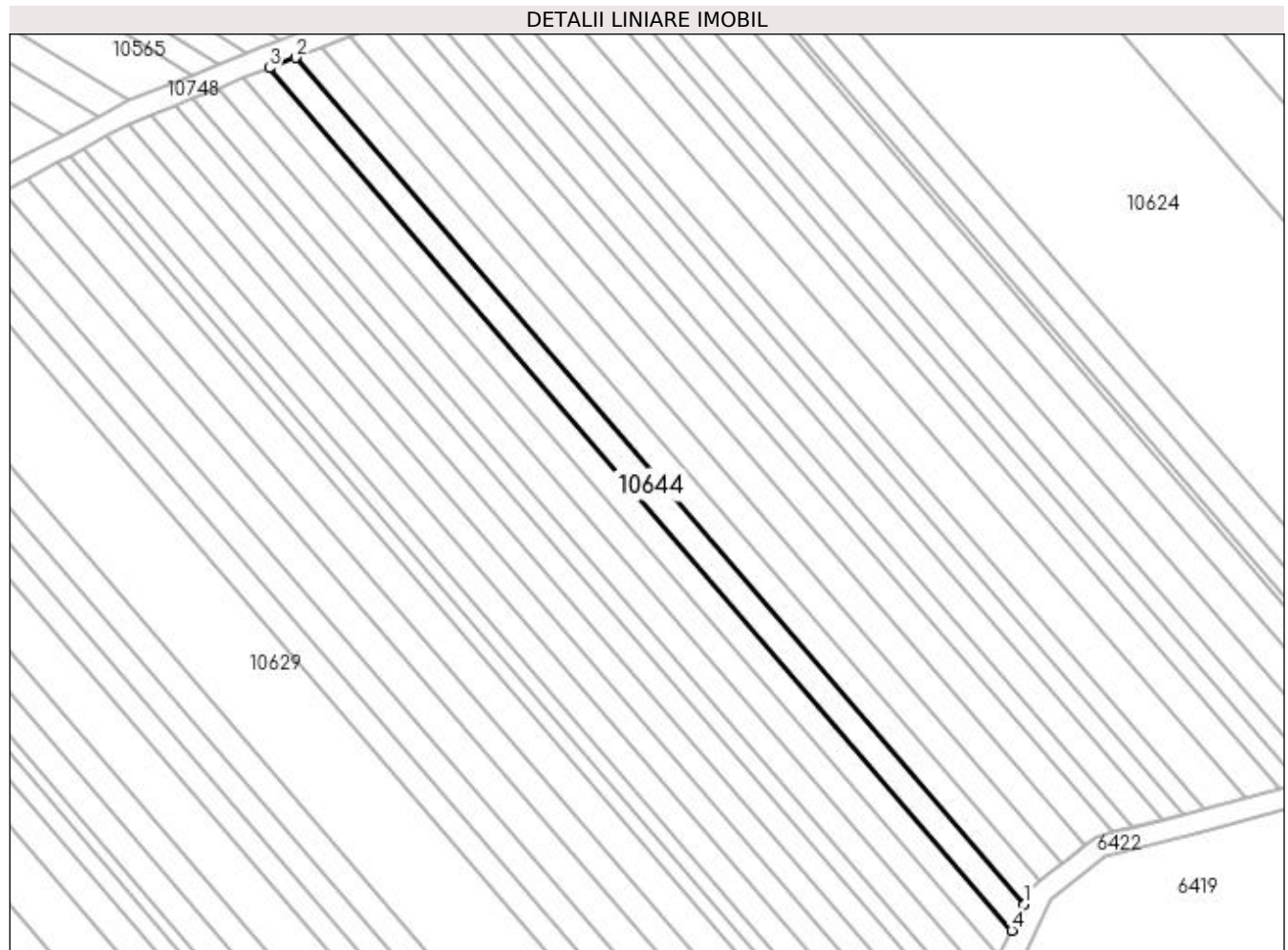
Inscrieri privind dezmembramintele dreptului de proprietate, drepturi reale de garanție și sarcini	Referințe
NU SUNT	

Anexa Nr. 1 La Partea I

Teren

Nr cadastral	Suprafața (mp)*	Observații / Referințe
	1.000	

* Suprafața este determinată în planul de proiecție Stereo 70.



Date referitoare la teren

Crt	Categorie folosință	Intra vilan	Suprafața (mp)	Tarla	Parcelă	Nr. topo	Observații / Referințe
1	arabil	NU	1.000	193	61	-	

Lungime Segmente

1) Valorile lungimilor segmentelor sunt obținute din proiecție în plan.

Punct început	X / Y	Punct sfârșit	X / Y	Lungime segment (** (m)
1	407.537,708 294.431,315	2	407.404,712 294.585,647	203.731
2	407.404,712 294.585,647	3	407.399,927 294.583,75	5.147
3	407.399,927 294.583,75	4	407.535,376 294.426,57	207.49
4	407.535,376 294.426,57	1	407.537,708 294.431,315	5.287

**** Lungimile segmentelor sunt determinate în planul de proiecție Stereo 70 și sunt rotunjite la 1 milimetru.**

***** Distanța dintre puncte este formată din segmente cumulate ce sunt mai mici decât valoarea 1 milimetru.**

**DATE DESPRE IMOBILUL NR. 10645**

Oficiul de Cadastru și Publicitate Imobiliară DOLJ
Biroul de Cadastru și Publicitate Imobiliară Craiova

A. Partea I. Descrierea imobilului

TEREN Extravilan

Adresa: Jud. Dolj, T193, P125

Nr. Crt	Nr cadastral Nr. topografic	Suprafața* (mp)	Observații / Referințe
A1		1.000	Sector cadastral:42 Teren neimprejmuit;

B. Partea II. Proprietari și acte

Inscrieri privitoare la dreptul de proprietate și alte drepturi reale	Referințe
/	
Act Notarial nr. CM 31, din 23/06/2011 emis de BNP PEIA OFELIA;	
B1	A1
Intabulare, drept de PROPRIETATE, dobandit prin Succesiune, cota actuala 1/1, cota initiala 1/1 1) POMAGA DUMITRA	

C. Partea III. SARCINI .

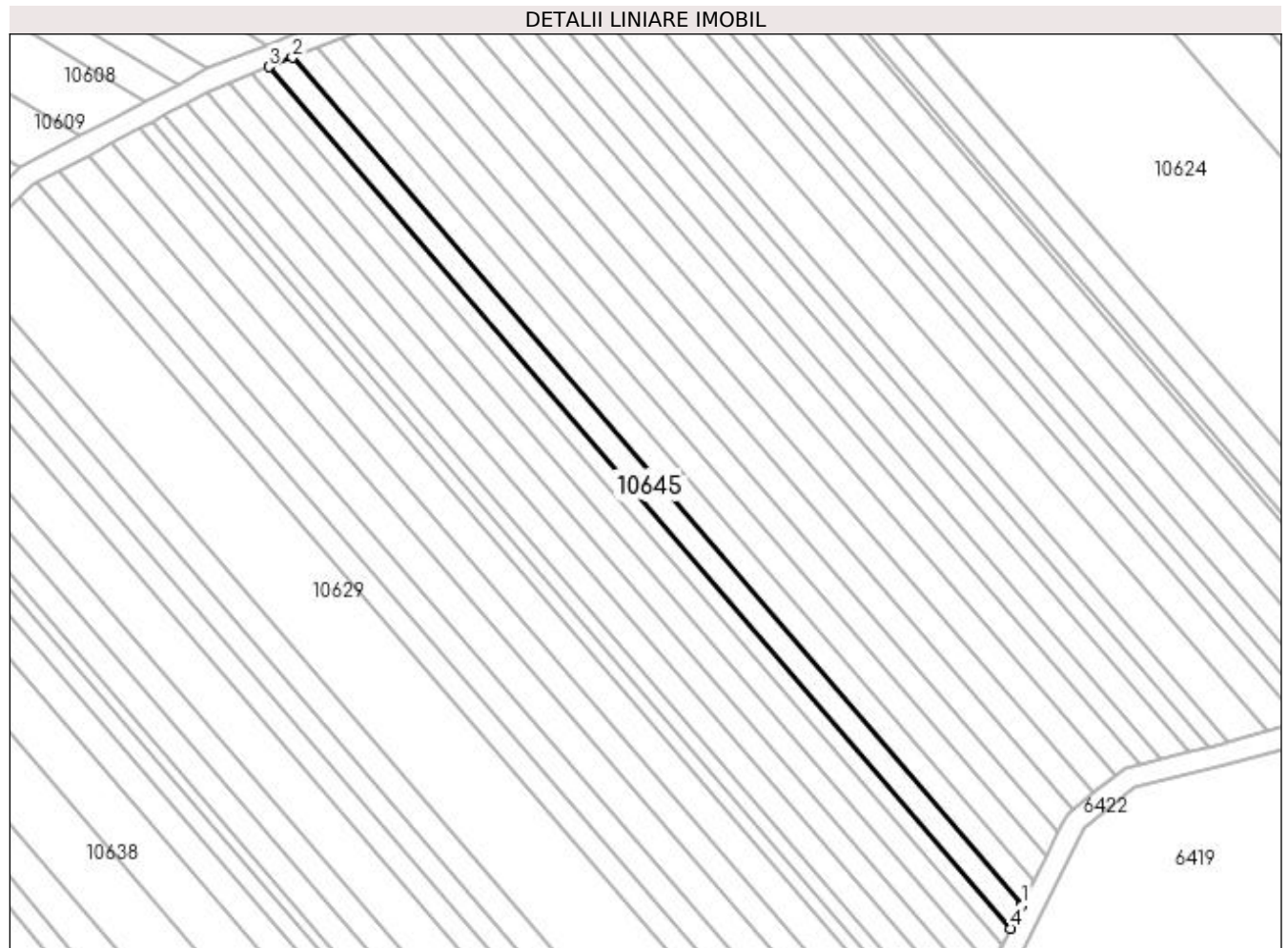
Inscrieri privind dezmembramintele dreptului de proprietate, drepturi reale de garanție și sarcini	Referințe
NU SUNT	

Anexa Nr. 1 La Partea I

Teren

Nr cadastral	Suprafața (mp)*	Observații / Referințe
	1.000	

* Suprafața este determinată în planul de proiecție Stereo 70.



Date referitoare la teren

Crt	Categorie folosință	Intra vilan	Suprafața (mp)	Tarla	Parcelă	Nr. topo	Observații / Referințe
1	pasune	NU	1.000	193	125	-	

Lungime Segmente

1) Valorile lungimilor segmentelor sunt obținute din proiecție în plan.

Punct început	X / Y	Punct sfârșit	X / Y	Lungime segment (** (m)
1	407.530,835 294.417,33	2	407.390,606 294.580,056	214.811
2	407.390,606 294.580,056	3	407.386,063 294.578,255	4.887
3	407.386,063 294.578,255	4	407.528,621 294.412,826	218.379
4	407.528,621 294.412,826	1	407.530,835 294.417,33	5.019

**** Lungimile segmentelor sunt determinate în planul de proiecție Stereo 70 și sunt rotunjite la 1 milimetru.**

***** Distanța dintre puncte este formată din segmente cumulate ce sunt mai mici decât valoarea 1 milimetru.**

**DATE DESPRE IMOBILUL NR. 10646**

Oficiul de Cadastru și Publicitate Imobiliară DOLJ
Biroul de Cadastru și Publicitate Imobiliară Craiova

A. Partea I. Descrierea imobilului

TEREN Extravilan

Adresa: Jud. Dolj, T193, P124

Nr. Crt	Nr cadastral Nr. topografic	Suprafața* (mp)	Observații / Referințe
A1		1.000	Sector cadastral:42 Teren neimprejmuit;

B. Partea II. Proprietari și acte

Inscrieri privitoare la dreptul de proprietate și alte drepturi reale	Referințe
/	
Act Administrativ nr. TDP 1396-44905, din 08/09/1998 emis de CJSDPAT DOLJ;	
B1	A1
Intabulare, drept de PROPRIETATE, dobandit prin Reconstituire, cota actuala 1/1, cota initiala 1/1 1) BIZOI DUMITRA, LIPSA CNP	

C. Partea III. SARCINI .

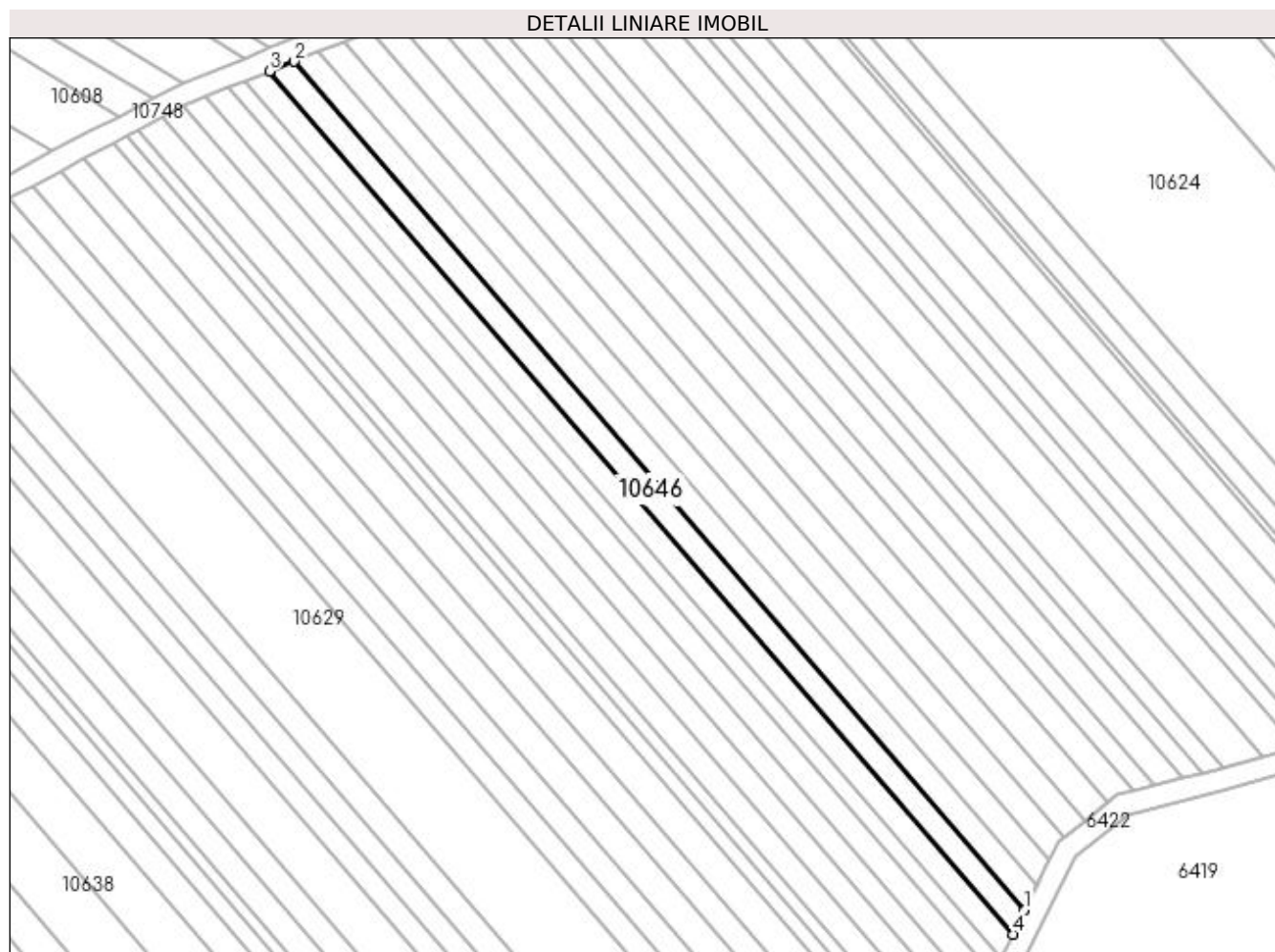
Inscrieri privind dezmembramintele dreptului de proprietate, drepturi reale de garanție și sarcini	Referințe
NU SUNT	

Anexa Nr. 1 La Partea I

Teren

Nr cadastral	Suprafața (mp)*	Observații / Referințe
	1.000	

* Suprafața este determinată în planul de proiecție Stereo 70.



Date referitoare la teren

Crt	Categorie folosință	Intra vilan	Suprafața (mp)	Tarla	Parcelă	Nr. topo	Observații / Referințe
1	arabil	NU	1.000	193	124	-	

Lungime Segmente

1) Valorile lungimilor segmentelor sunt obținute din proiecție în plan.

Punct început	X / Y	Punct sfârșit	X / Y	Lungime segment (** (m)
1	407.533,086 294.421,91	2	407.395,226 294.581,887	211.182
2	407.395,226 294.581,887	3	407.390,606 294.580,056	4.97
3	407.390,606 294.580,056	4	407.530,835 294.417,33	214.811
4	407.530,835 294.417,33	1	407.533,086 294.421,91	5.103

**** Lungimile segmentelor sunt determinate în planul de proiecție Stereo 70 și sunt rotunjite la 1 milimetru.**

***** Distanța dintre puncte este formată din segmente cumulate ce sunt mai mici decât valoarea 1 milimetru.**

**DATE DESPRE IMOBILUL NR. 10647**

Oficiul de Cadastru și Publicitate Imobiliară DOLJ
Biroul de Cadastru și Publicitate Imobiliară Craiova

A. Partea I. Descrierea imobilului

TEREN Extravilan

Adresa: Jud. Dolj, T193, P127

Nr. Crt	Nr cadastral Nr. topografic	Suprafața* (mp)	Observații / Referințe
A1		1.000	Sector cadastral:42 Teren neimprejmuit;

B. Partea II. Proprietari și acte

Inscrieri privitoare la dreptul de proprietate și alte drepturi reale	Referințe
/	
Act Administrativ nr. TDP 1594-59560, din 18/10/1999 emis de CJSDPAT DOLJ;	
B1	A1
Intabulare, drept de PROPRIETATE, dobândit prin Reconstituire, cota actuala 1/1, cota initiala 1/1 1) COSTEA IANCU, LIPSA CNP	

C. Partea III. SARCINI .

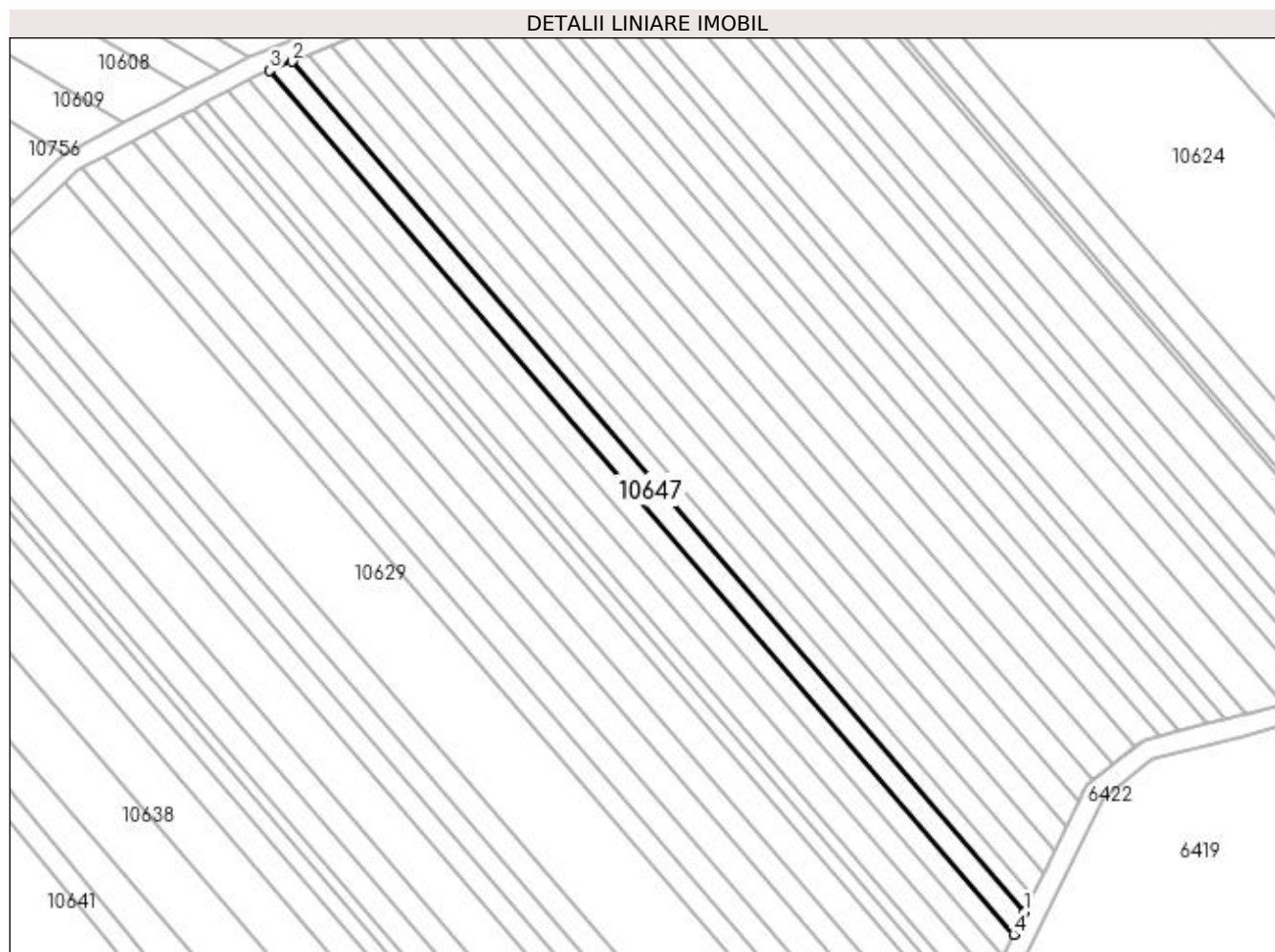
Inscrieri privind dezmembramintele dreptului de proprietate, drepturi reale de garanție și sarcini	Referințe
NU SUNT	

Anexa Nr. 1 La Partea I

Teren

Nr cadastral	Suprafața (mp)*	Observații / Referințe
	1.000	

* Suprafața este determinată în planul de proiecție Stereo 70.



Date referitoare la teren

Crt	Categorie folosință	Intra vilan	Suprafața (mp)	Tarla	Parcelă	Nr. topo	Observații / Referințe
1	arabil	NU	1.000	193	127	-	

Lungime Segmente

1) Valorile lungimilor segmentelor sunt obținute din proiecție în plan.

Punct început	X / Y	Punct sfârșit	X / Y	Lungime segment (** (m)
1	407.527,093 294.409,717	2	407.382,927 294.577,012	220.843
2	407.382,927 294.577,012	3	407.378,506 294.575,26	4.755
3	407.378,506 294.575,26	4	407.524,939 294.405,334	224.316
4	407.524,939 294.405,334	1	407.527,093 294.409,717	4.884

**** Lungimile segmentelor sunt determinate în planul de proiecție Stereo 70 și sunt rotunjite la 1 milimetru.**

***** Distanța dintre puncte este formată din segmente cumulate ce sunt mai mici decât valoarea 1 milimetru.**

**DATE DESPRE IMOBILUL NR. 10648**

Oficiul de Cadastru și Publicitate Imobiliară DOLJ
Biroul de Cadastru și Publicitate Imobiliară Craiova

A. Partea I. Descrierea imobilului

TEREN Extravilan

Adresa: Jud. Dolj, T193, P126

Nr. Crt	Nr cadastral Nr. topografic	Suprafața* (mp)	Observații / Referințe
A1		700	Sector cadastral:42 Teren neimprejmuit; In TDP a fost inregistrat in mod eronat T113, corect fiind T193

B. Partea II. Proprietari și acte

Inscrieri privitoare la dreptul de proprietate și alte drepturi reale		Referințe
/		
Act Administrativ nr. TDP 1319-44905, din 31/07/1998 emis de CJSDPAT DOLJ (Defunct conform certificatului de deces seria DP nr. 693871 din data de 26.09.2006);		
B1	Intabulare, drept de PROPRIETATE, dobândit prin Reconstituire, cota actuala 1/1, cota initiala 1/1 1) BOBOLIN ION DEFUNCT:Da	A1

C. Partea III. SARCINI .

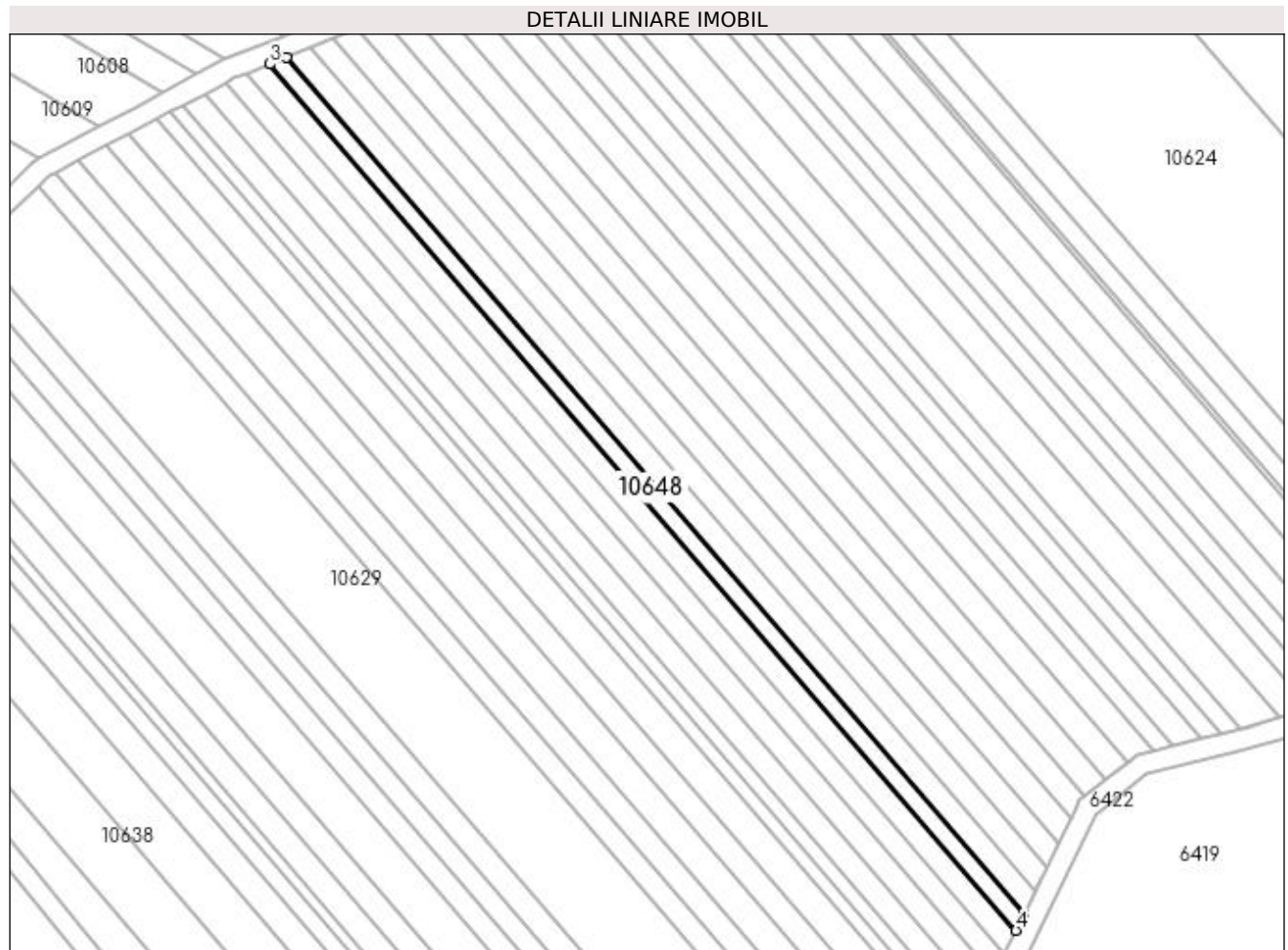
Inscrieri privind dezmembramintele dreptului de proprietate, drepturi reale de garanție și sarcini	Referințe
NU SUNT	

Anexa Nr. 1 La Partea I

Teren

Nr cadastral	Suprafața (mp)*	Observații / Referințe
	700	In TDP a fost inregistrat în mod eronat T113, corect fiind T193

* Suprafața este determinată în planul de proiecție Stereo 70.



Date referitoare la teren

Crt	Categorie folosință	Intravilan	Suprafața (mp)	Tarla	Parcelă	Nr. topo	Observații / Referințe
1	arabil	NU	700	193	126	-	

Lungime Segmente

1) Valorile lungimilor segmentelor sunt obținute din proiecție în plan.

Punct început	X / Y	Punct sfârșit	X / Y	Lungime segment (** (m))
1	407.528,621 294.412,826	2	407.386,063 294.578,255	218.379
2	407.386,063 294.578,255	3	407.382,927 294.577,012	3.373
3	407.382,927 294.577,012	4	407.527,093 294.409,717	220.843
4	407.527,093 294.409,717	1	407.528,621 294.412,826	3.464

**** Lungimile segmentelor sunt determinate în planul de proiecție Stereo 70 și sunt rotunjite la 1 milimetru.**

***** Distanța dintre puncte este formată din segmente cumulate ce sunt mai mici decât valoarea 1 milimetru.**

**DATE DESPRE IMOBILUL NR. 10649**

Oficiul de Cadastru și Publicitate Imobiliară DOLJ
Biroul de Cadastru și Publicitate Imobiliară Craiova

A. Partea I. Descrierea imobilului

TEREN Extravilan

Adresa: Jud. Dolj, T193, P130

Nr. Crt	Nr cadastral Nr. topografic	Suprafața* (mp)	Observații / Referințe
A1		1.000	Sector cadastral:42 Teren neimprejmuit;

B. Partea II. Proprietari și acte

Inscrieri privitoare la dreptul de proprietate și alte drepturi reale	Referințe
/	
Act Administrativ nr. TDP 1409/48574, din 25/08/1998 emis de CJSDPAT DOLJ;	
B1	A1
Intabulare, drept de PROPRIETATE, dobândit prin Reconstituire, cota actuala 1/1, cota initiala 1/1 1) PARPALA IORDACHE, LIPSA CNP	

C. Partea III. SARCINI .

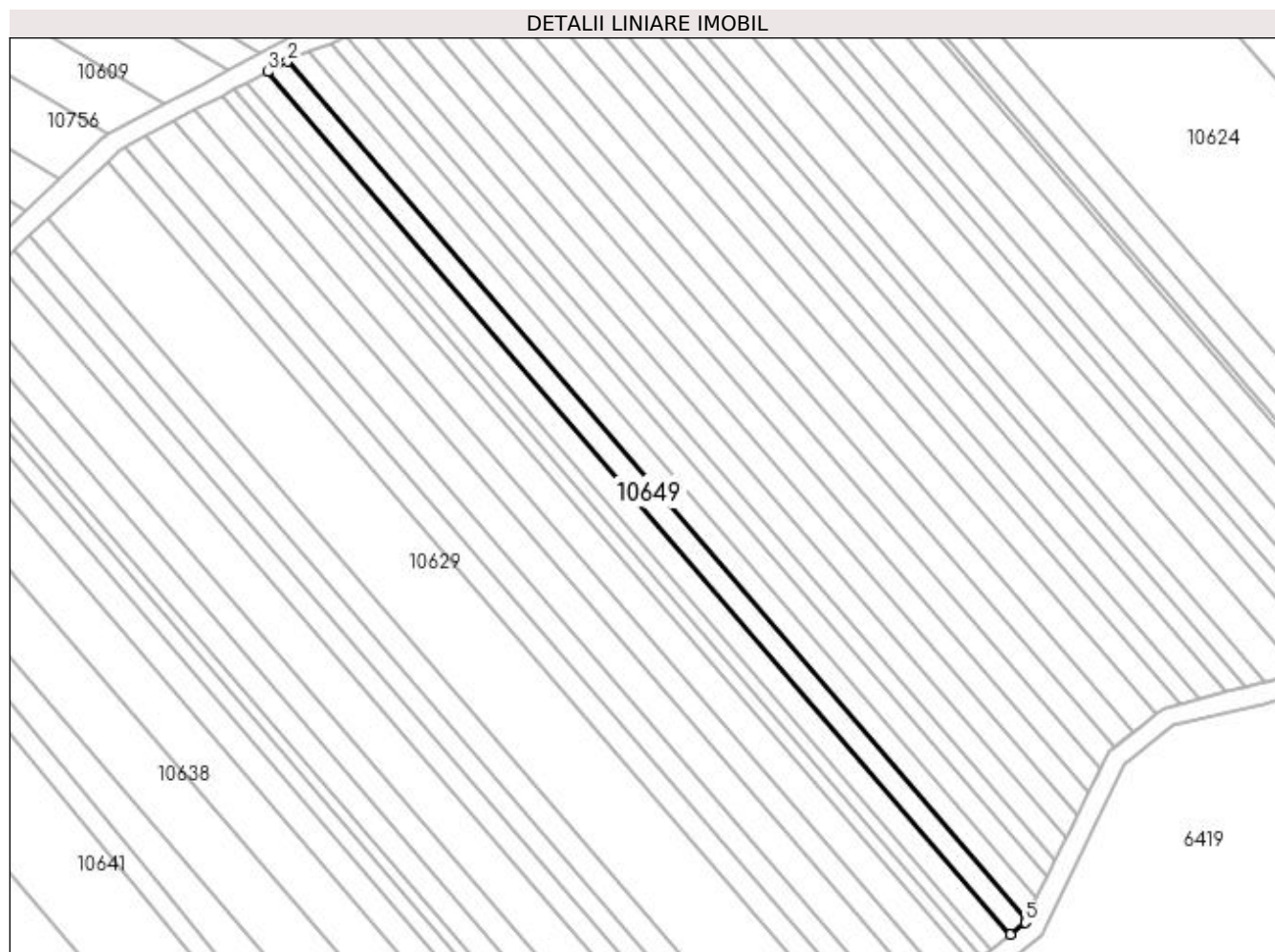
Inscrieri privind dezmembramintele dreptului de proprietate, drepturi reale de garanție și sarcini	Referințe
NU SUNT	

Anexa Nr. 1 La Partea I

Teren

Nr cadastral	Suprafața (mp)*	Observații / Referințe
	1.000	

* Suprafața este determinată în planul de proiecție Stereo 70.



Date referitoare la teren

Crt	Categorie folosință	Intra vilan	Suprafața (mp)	Tarla	Parcelă	Nr. topo	Observații / Referințe
1	arabil	NU	1.000	193	130	-	

Lungime Segmente

1) Valorile lungimilor segmentelor sunt obținute din proiecție în plan.

Punct început	X / Y	Punct sfârșit	X / Y	Lungime segment (** (m)
1	407.522,818 294.401,017	2	407.374,289 294.573,374	227.525
2	407.374,289 294.573,374	3	407.370,311 294.571,279	4.496
3	407.370,311 294.571,279	4	407.519,583 294.398,058	228.665
4	407.519,583 294.398,058	5	407.522,551 294.400,474	3.827
5	407.522,551 294.400,474	1	407.522,818 294.401,017	0.605

**** Lungimile segmentelor sunt determinate în planul de proiecție Stereo 70 și sunt rotunjite la 1 milimetru.**

***** Distanța dintre puncte este formată din segmente cumulate ce sunt mai mici decât valoarea 1 milimetru.**

**DATE DESPRE IMOBILUL NR. 10650**

Oficiul de Cadastru și Publicitate Imobiliară DOLJ
Biroul de Cadastru și Publicitate Imobiliară Craiova

A. Partea I. Descrierea imobilului

TEREN Extravilan

Adresa: Jud. Dolj, T193, P129

Nr. Crt	Nr cadastral Nr. topografic	Suprafața* (mp)	Observații / Referințe
A1		1.000	Sector cadastral:42 Teren neimprejmuit;

B. Partea II. Proprietari și acte

Inscrieri privitoare la dreptul de proprietate și alte drepturi reale	Referințe
/	
Act Administrativ nr. TDP 1323-44905, din 31/07/1998 emis de CJSDPAT DOLJ;	
B1	A1
Intabulare, drept de PROPRIETATE, dobândit prin Reconstituire, cota actuala 1/1, cota initiala 1/1 1) BÎZOI IOANA , LIPSA CNP	

C. Partea III. SARCINI .

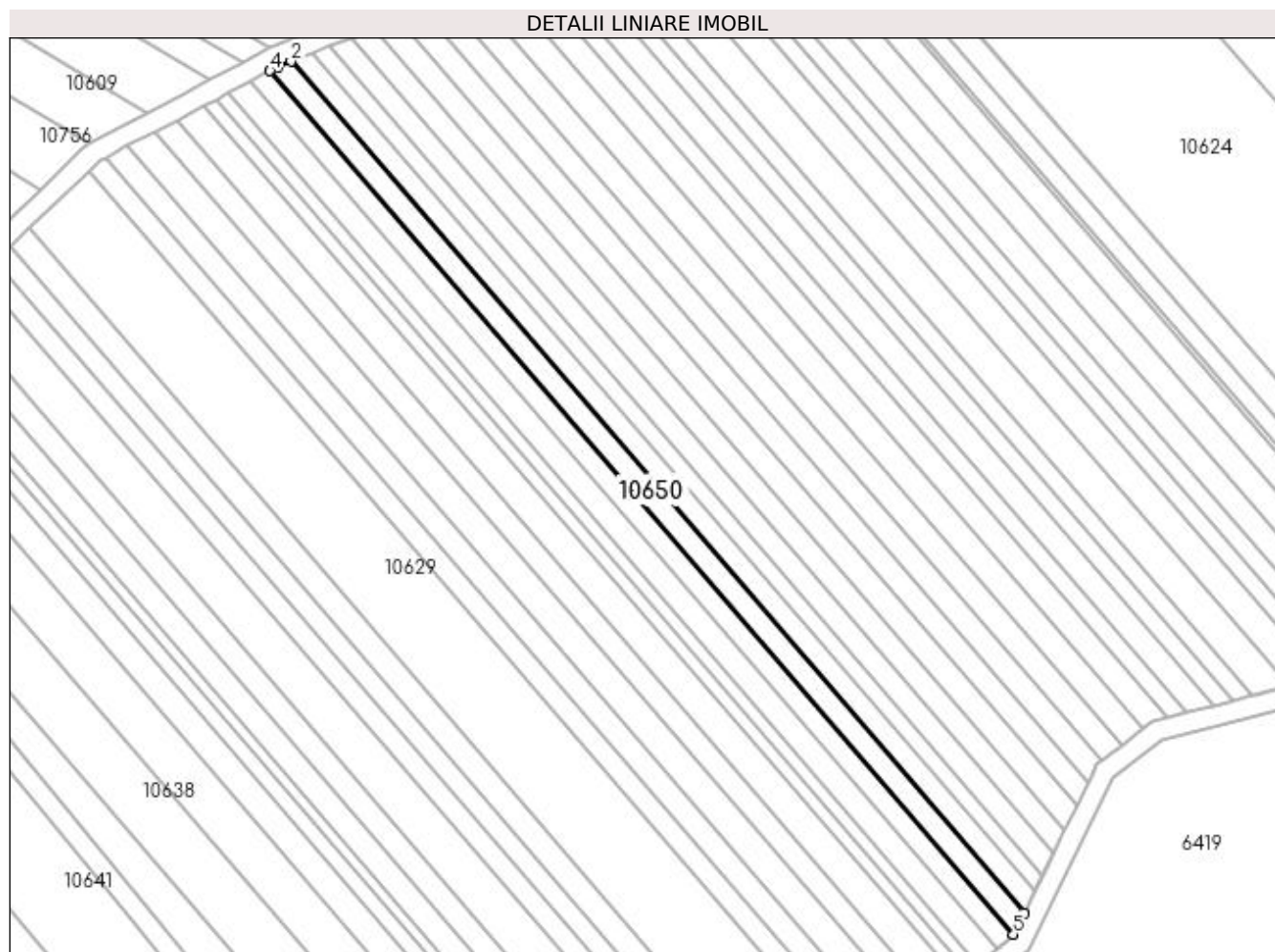
Inscrieri privind dezmembramintele dreptului de proprietate, drepturi reale de garanție și sarcini	Referințe
NU SUNT	

Anexa Nr. 1 La Partea I

Teren

Nr cadastral	Suprafața (mp)*	Observații / Referințe
	1.000	

* Suprafața este determinată în planul de proiecție Stereo 70.



Date referitoare la teren

Crt	Categorie folosință	Intra vilan	Suprafața (mp)	Tarla	Parcelă	Nr. topo	Observații / Referințe
1	arabil	NU	1.000	193	129	-	

Lungime Segmente

1) Valorile lungimilor segmentelor sunt obținute din proiecție în plan.

Punct început	X / Y	Punct sfârșit	X / Y	Lungime segment (** (m)
1	407.524,939 294.405,334	2	407.378,506 294.575,26	224.316
2	407.378,506 294.575,26	3	407.375,937 294.574,242	2.763
3	407.375,937 294.574,242	4	407.374,289 294.573,374	1.863
4	407.374,289 294.573,374	5	407.522,818 294.401,017	227.525
5	407.522,818 294.401,017	1	407.524,939 294.405,334	4.81

**** Lungimile segmentelor sunt determinate în planul de proiecție Stereo 70 și sunt rotunjite la 1 milimetru.**

***** Distanța dintre puncte este formată din segmente cumulate ce sunt mai mici decât valoarea 1 milimetru.**

**DATE DESPRE IMOBILUL NR. 10651**

Oficiul de Cadastru și Publicitate Imobiliară DOLJ
Biroul de Cadastru și Publicitate Imobiliară Craiova

A. Partea I. Descrierea imobilului

TEREN Extravilan

Adresa: Jud. Dolj, T193, P133

Nr. Crt	Nr cadastral Nr. topografic	Suprafața* (mp)	Observații / Referințe
A1		600	Sector cadastral:42 Teren neimprejmuit;

B. Partea II. Proprietari și acte

Inscrieri privitoare la dreptul de proprietate și alte drepturi reale	Referințe
/	
Act Administrativ nr. TDP 1316-44905, din 31/07/1998 emis de CJSDPAT DOLJ;	
B1	A1
Intabulare, drept de PROPRIETATE, dobândit prin Reconstituire, cota actuala 1/1, cota initiala 1/1 1) MIREA CONSTANȚA, LIPSA CNP	

C. Partea III. SARCINI .

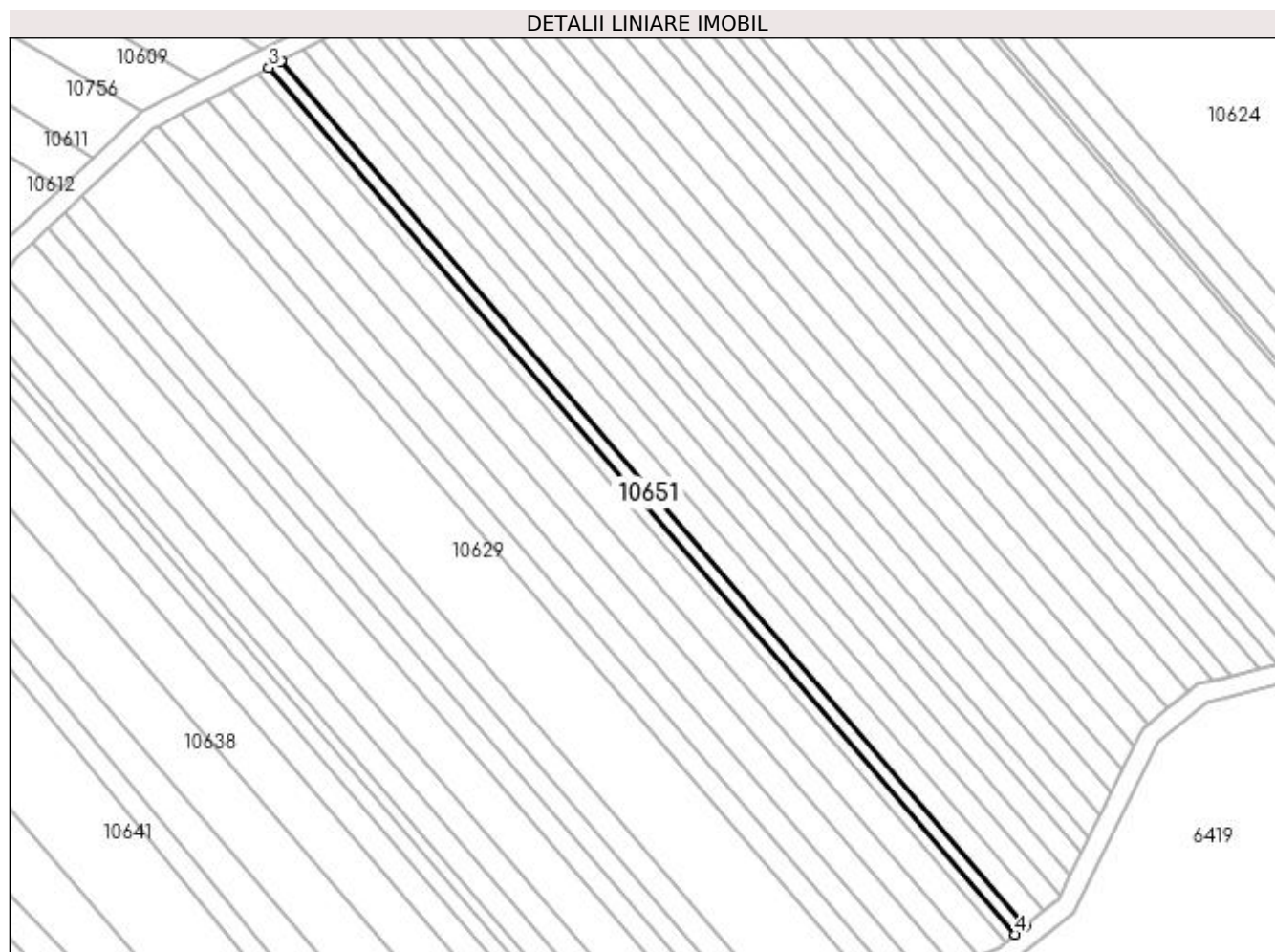
Inscrieri privind dezmembramintele dreptului de proprietate, drepturi reale de garanție și sarcini	Referințe
NU SUNT	

Anexa Nr. 1 La Partea I

Teren

Nr cadastral	Suprafața (mp)*	Observații / Referințe
	600	

* Suprafața este determinată în planul de proiecție Stereo 70.



Date referitoare la teren

Crt	Categorie folosință	Intravilan	Suprafața (mp)	Tarla	Parcelă	Nr. topo	Observații / Referințe
1	arabil	NU	600	193	133	-	

Lungime Segmente

1) Valorile lungimilor segmentelor sunt obținute din proiecție în plan.

Punct început	X / Y	Punct sfârșit	X / Y	Lungime segment (** (m)
1	407.515,859 294.395,026	2	407.365,952 294.568,983	229.637
2	407.365,952 294.568,983	3	407.363,582 294.567,735	2.679
3	407.363,582 294.567,735	4	407.513,834 294.393,378	230.165
4	407.513,834 294.393,378	1	407.515,859 294.395,026	2.611

**** Lungimile segmentelor sunt determinate în planul de proiecție Stereo 70 și sunt rotunjite la 1 milimetru.**

***** Distanța dintre puncte este formată din segmente cumulate ce sunt mai mici decât valoarea 1 milimetru.**

**DATE DESPRE IMOBILUL NR. 10652**

Oficiul de Cadastru și Publicitate Imobiliară DOLJ
Biroul de Cadastru și Publicitate Imobiliară Craiova

A. Partea I. Descrierea imobilului

TEREN Extravilan

Adresa: Jud. Dolj, T193, P131

Nr. Crt	Nr cadastral Nr. topografic	Suprafața* (mp)	Observații / Referințe
A1		1.100	Sector cadastral:42 Teren neimprejmuit;

B. Partea II. Proprietari și acte

Inscrieri privitoare la dreptul de proprietate și alte drepturi reale	Referințe
/	
Act Administrativ nr. TDP 1378-44905, din 02/09/1998 emis de CJSDPAT DOLJ;	
B1	A1
Intabulare, drept de PROPRIETATE, dobandit prin Reconstituire, cota actuala 1/1, cota initiala 1/1 1) GEORMĂNEANU MARIA, LIPSA CNP	

C. Partea III. SARCINI .

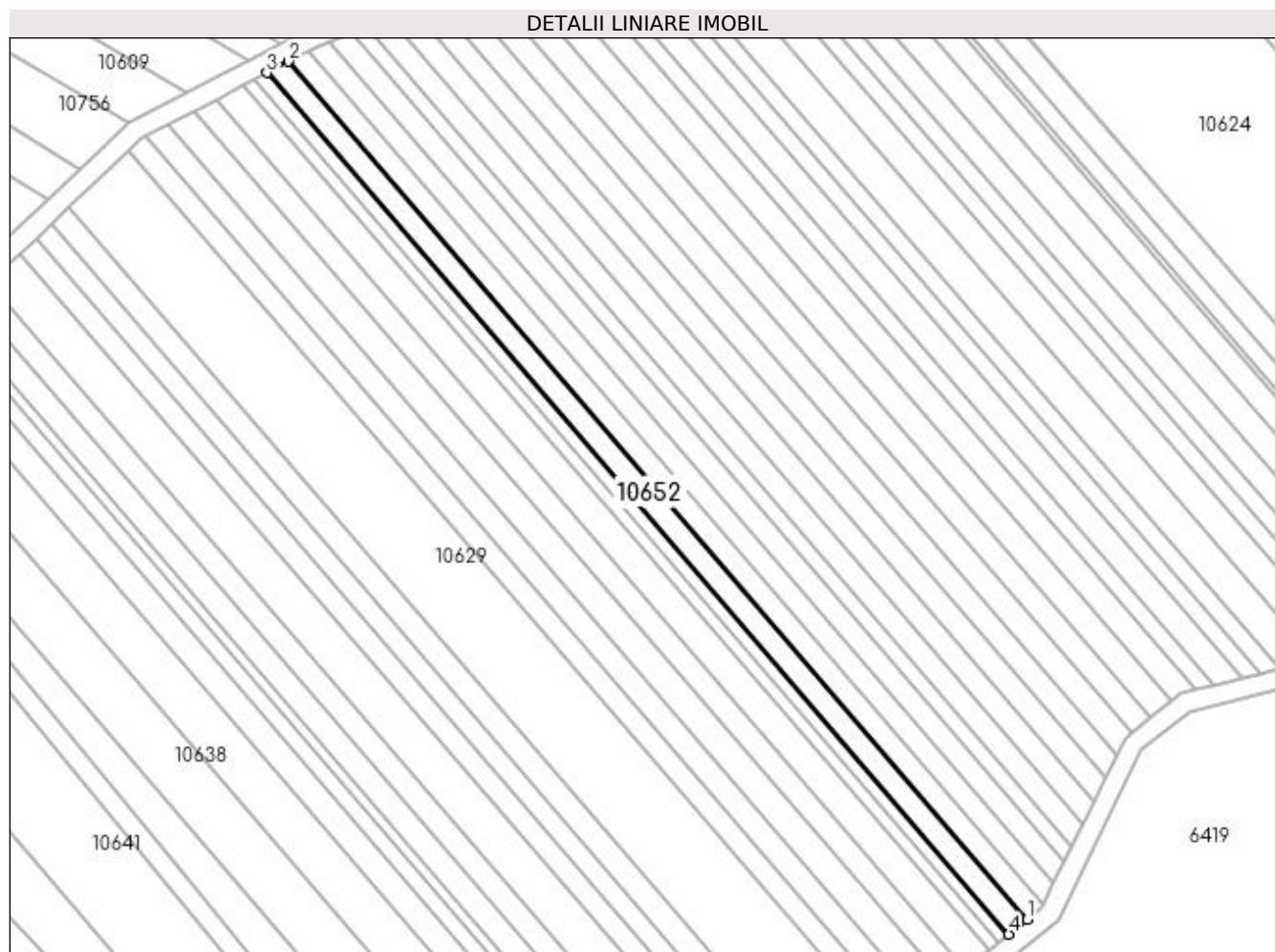
Inscrieri privind dezmembramintele dreptului de proprietate, drepturi reale de garanție și sarcini	Referințe
NU SUNT	

Anexa Nr. 1 La Partea I

Teren

Nr cadastral	Suprafața (mp)*	Observații / Referințe
	1.100	

* Suprafața este determinată în planul de proiecție Stereo 70.



Date referitoare la teren

Crt	Categorie folosință	Intra vilan	Suprafața (mp)	Tarla	Parcelă	Nr. topo	Observații / Referințe
1	arabil	NU	1.100	193	131	-	

Lungime Segmente

1) Valorile lungimilor segmentelor sunt obținute din proiecție în plan.

Punct început	X / Y	Punct sfârșit	X / Y	Lungime segment (** (m)
1	407.519,583 294.398,058	2	407.370,311 294.571,279	228.665
2	407.370,311 294.571,279	3	407.365,952 294.568,983	4.927
3	407.365,952 294.568,983	4	407.515,859 294.395,026	229.637
4	407.515,859 294.395,026	1	407.519,583 294.398,058	4.802

**** Lungimile segmentelor sunt determinate în planul de proiecție Stereo 70 și sunt rotunjite la 1 milimetru.**

***** Distanța dintre puncte este formată din segmente cumulate ce sunt mai mici decât valoarea 1 milimetru.**

**DATE DESPRE IMOBILUL NR. 10653**

Oficiul de Cadastru și Publicitate Imobiliară DOLJ
Biroul de Cadastru și Publicitate Imobiliară Craiova

A. Partea I. Descrierea imobilului

TEREN Extravilan

Adresa: Jud. Dolj, T193, P47

Nr. Crt	Nr cadastral Nr. topografic	Suprafața* (mp)	Observații / Referințe
A1		1.400	Sector cadastral:42 Teren neimprejmuit;

B. Partea II. Proprietari și acte

Inscrieri privitoare la dreptul de proprietate și alte drepturi reale	Referințe
/	
Act Administrativ nr. TDP 1314-44905, din 30/07/1998 emis de CJSDPAT DOLJ;	
B1	A1
Intabulare, drept de PROPRIETATE, dobândit prin Reconstituire, cota actuala 1/1, cota initiala 1/1 1) NĂSTĂSIE ANGHEL, LIPSA CNP	

C. Partea III. SARCINI .

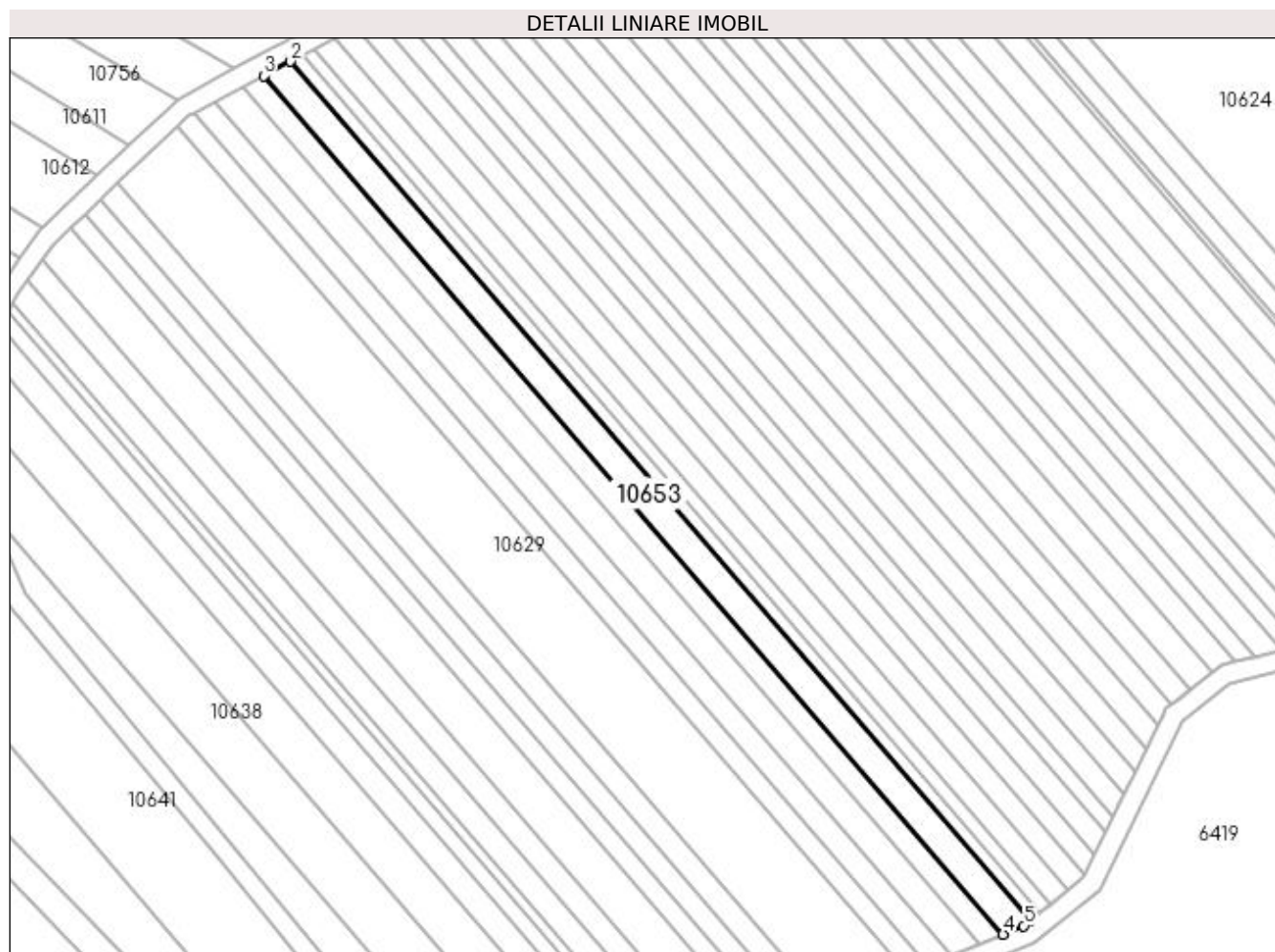
Inscrieri privind dezmembramintele dreptului de proprietate, drepturi reale de garanție și sarcini	Referințe
NU SUNT	

Anexa Nr. 1 La Partea I

Teren

Nr cadastral	Suprafața (mp)*	Observații / Referințe
	1.400	

* Suprafața este determinată în planul de proiecție Stereo 70.



Date referitoare la teren

Crt	Categorie folosință	Intra vilan	Suprafața (mp)	Tarla	Parcelă	Nr. topo	Observații / Referințe
1	arabil	NU	1.400	193	47	-	

Lungime Segmente

1) Valorile lungimilor segmentelor sunt obținute din proiecție în plan.

Punct început	X / Y	Punct sfârșit	X / Y	Lungime segment (** (m)
1	407.511,814 294.391,733	2	407.361,218 294.566,49	230.693
2	407.361,218 294.566,49	3	407.355,711 294.563,59	6.224
3	407.355,711 294.563,59	4	407.506,249 294.388,902	230.603
4	407.506,249 294.388,902	5	407.510,47 294.390,639	4.564
5	407.510,47 294.390,639	1	407.511,814 294.391,733	1.733

**** Lungimile segmentelor sunt determinate în planul de proiecție Stereo 70 și sunt rotunjite la 1 milimetru.**

***** Distanța dintre puncte este formată din segmente cumulate ce sunt mai mici decât valoarea 1 milimetru.**

**DATE DESPRE IMOBILUL NR. 10654**

Oficiul de Cadastru și Publicitate Imobiliară DOLJ
Biroul de Cadastru și Publicitate Imobiliară Craiova

A. Partea I. Descrierea imobilului

TEREN Extravilan

Adresa: Jud. Dolj, T193, P134

Nr. Crt	Nr cadastral Nr. topografic	Suprafața* (mp)	Observații / Referințe
A1		600	Sector cadastral:42 Teren neimprejmuit;

B. Partea II. Proprietari și acte

Inscrieri privitoare la dreptul de proprietate și alte drepturi reale	Referințe
/	
Act Administrativ nr. TDP 1391-44905, din 07/09/1998 emis de CJSDPAT DOLJ;	
B1	A1
Intabulare, drept de PROPRIETATE, dobândit prin Reconstituire, cota actuala 1/1, cota initiala 1/1 1) BOBOSCA CONSTANTIN , LIPSA CNP	

C. Partea III. SARCINI .

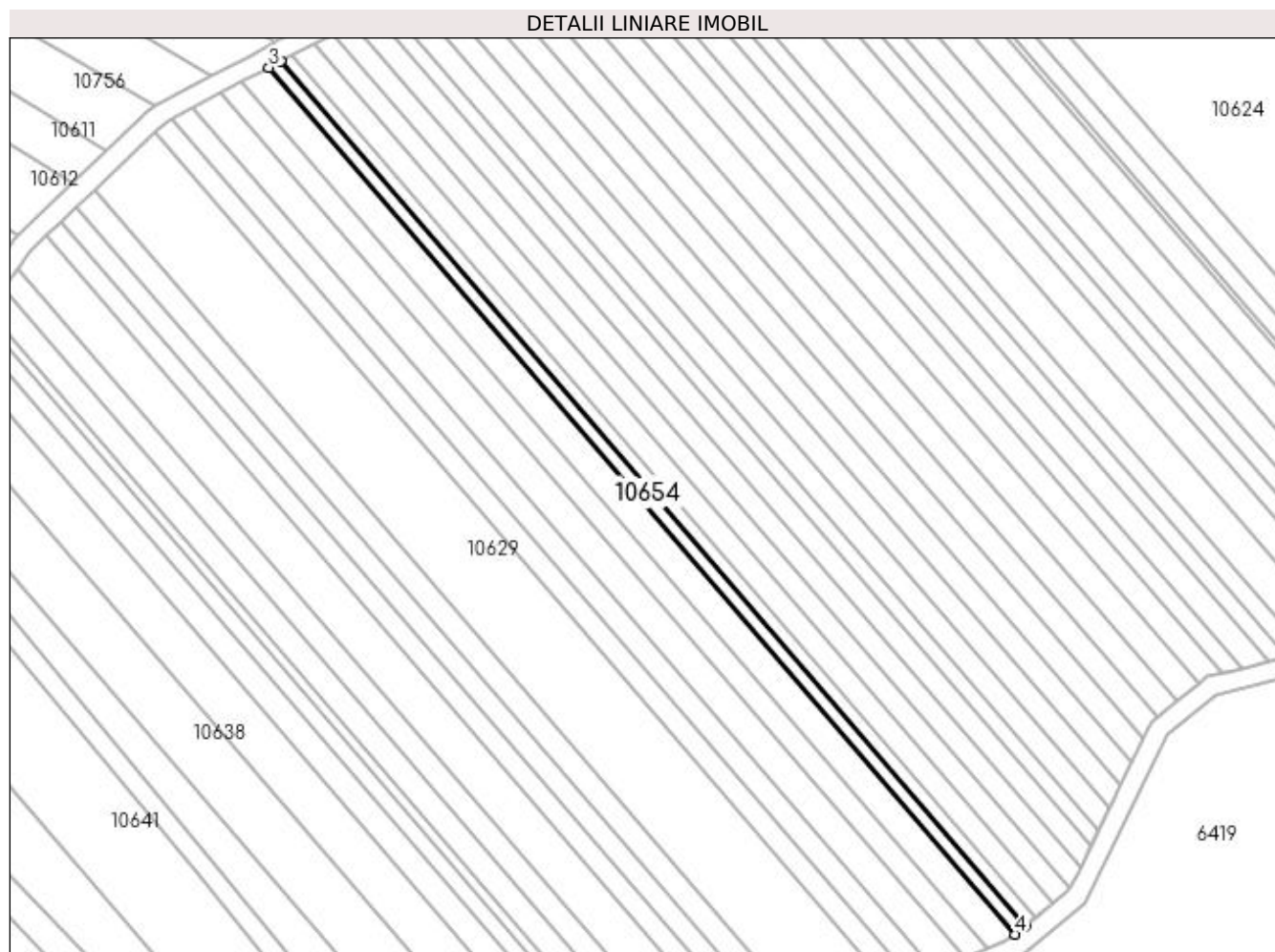
Inscrieri privind dezmembramintele dreptului de proprietate, drepturi reale de garanție și sarcini	Referințe
NU SUNT	

Anexa Nr. 1 La Partea I

Teren

Nr cadastral	Suprafața (mp)*	Observații / Referințe
	600	

* Suprafața este determinată în planul de proiecție Stereo 70.



Date referitoare la teren

Crt	Categorie folosință	Intravilan	Suprafața (mp)	Tarla	Parcelă	Nr. topo	Observații / Referințe
1	arabil	NU	600	193	134	-	

Lungime Segmente

1) Valorile lungimilor segmentelor sunt obținute din proiecție în plan.

Punct început	X / Y	Punct sfârșit	X / Y	Lungime segment (** (m)
1	407.513,834 294.393,378	2	407.363,582 294.567,735	230.165
2	407.363,582 294.567,735	3	407.361,218 294.566,49	2.672
3	407.361,218 294.566,49	4	407.511,814 294.391,733	230.693
4	407.511,814 294.391,733	1	407.513,834 294.393,378	2.605

**** Lungimile segmentelor sunt determinate în planul de proiecție Stereo 70 și sunt rotunjite la 1 milimetru.**

***** Distanța dintre puncte este formată din segmente cumulate ce sunt mai mici decât valoarea 1 milimetru.**

**DATE DESPRE IMOBILUL NR. 10655**

Oficiul de Cadastru și Publicitate Imobiliară DOLJ
Biroul de Cadastru și Publicitate Imobiliară Craiova

A. Partea I. Descrierea imobilului

TEREN Extravilan

Adresa: Jud. Dolj, T193, P137

Nr. Crt	Nr cadastral Nr. topografic	Suprafața* (mp)	Observații / Referințe
A1		1.400	Sector cadastral:42 Teren neimprejmuit;

B. Partea II. Proprietari și acte

Inscrieri privitoare la dreptul de proprietate și alte drepturi reale		Referințe
/		
Act Notarial nr. CM 87, din 13/08/2020 emis de SPN DIACONU ȘI CERNOBAI;		
B1	Intabulare, drept de PROPRIETATE, dobandit prin Succesiune, cota actuala 1/2, cota initiala 1/2 1) KERN IONICA	A1
B2	Intabulare, drept de PROPRIETATE, dobandit prin Succesiune, cota actuala 1/2, cota initiala 1/2 1) PALULAT MARIANA VERONICA	A1

C. Partea III. SARCINI .

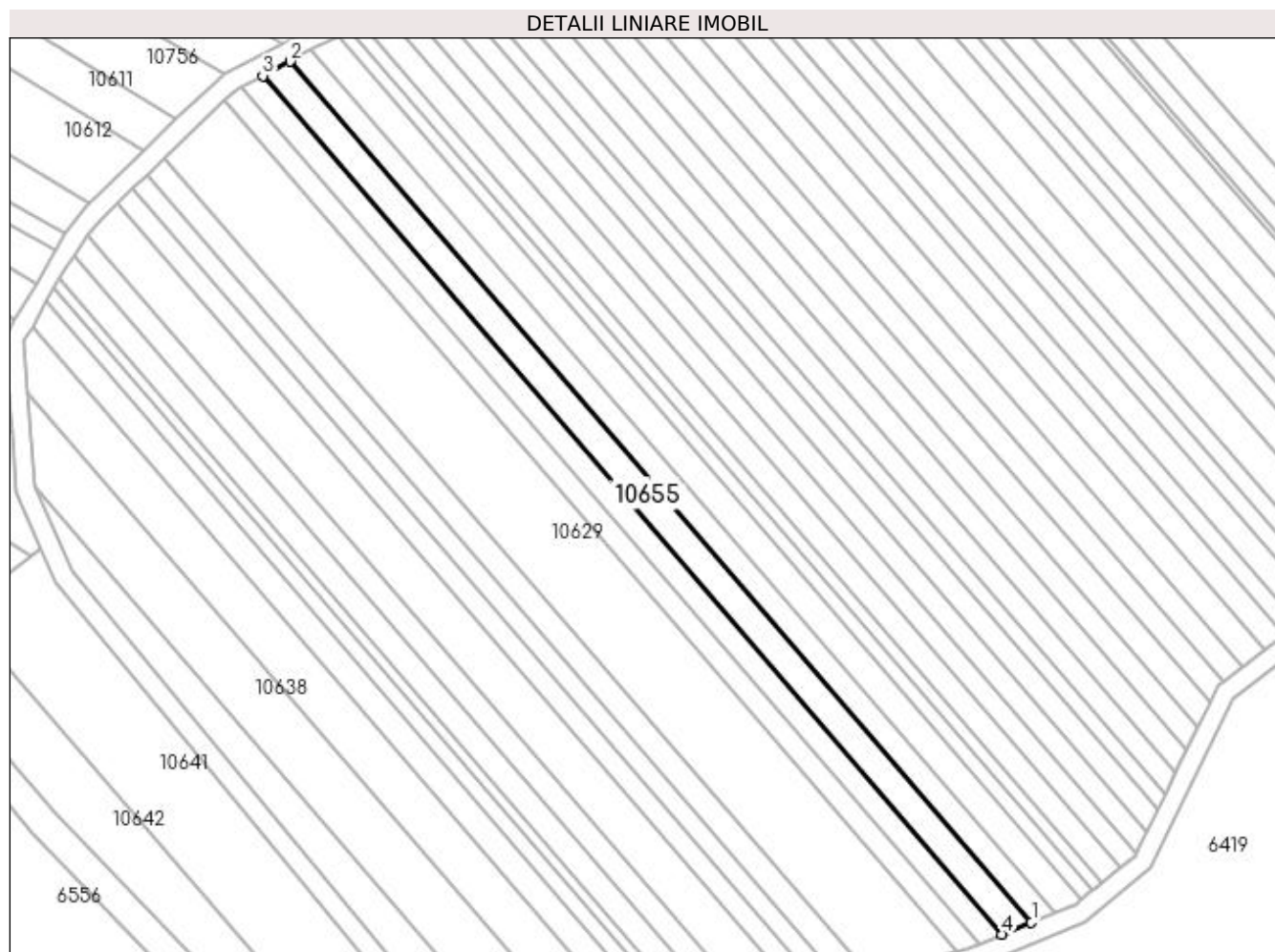
Inscrieri privind dezmembramintele dreptului de proprietate, drepturi reale de garanție și sarcini	Referințe
NU SUNT	

Anexa Nr. 1 La Partea I

Teren

Nr cadastral	Suprafața (mp)*	Observații / Referințe
	1.400	

* Suprafața este determinată în planul de proiecție Stereo 70.



Date referitoare la teren

Crt	Categorie folosință	Intra vilan	Suprafața (mp)	Tarla	Parcelă	Nr. topo	Observații / Referințe
1	arabil	NU	1.400	193	137	-	

Lungime Segmente

1) Valorile lungimilor segmentelor sunt obținute din proiecție în plan.

Punct început	X / Y	Punct sfârșit	X / Y	Lungime segment (** (m)
1	407.501,595 294.386,987	2	407.351,375 294.561,306	230.116
2	407.351,375 294.561,306	3	407.345,844 294.558,393	6.251
3	407.345,844 294.558,393	4	407.495,659 294.384,543	229.496
4	407.495,659 294.384,543	1	407.501,595 294.386,987	6.419

**** Lungimile segmentelor sunt determinate în planul de proiecție Stereo 70 și sunt rotunjite la 1 milimetru.**

***** Distanța dintre puncte este formată din segmente cumulate ce sunt mai mici decât valoarea 1 milimetru.**

**DATE DESPRE IMOBILUL NR. 10656**

Oficiul de Cadastru și Publicitate Imobiliară DOLJ
Biroul de Cadastru și Publicitate Imobiliară Craiova

A. Partea I. Descrierea imobilului

TEREN Extravilan

Adresa: Jud. Dolj, T193, P136

Nr. Crt	Nr cadastral Nr. topografic	Suprafața* (mp)	Observații / Referințe
A1		1.100	Sector cadastral:42 Teren neimprejmuit;

B. Partea II. Proprietari și acte

Inscrieri privitoare la dreptul de proprietate și alte drepturi reale	Referințe
/	
Act Administrativ nr. TDP 1405/48574, din 25/08/1998 emis de CJSDPAT DOLJ;	
B1	A1
Intabulare, drept de PROPRIETATE, dobandit prin Reconstituire, cota actuala 1/1, cota initiala 1/1	
1) STERIE FLORINA, LIPSA CNP	
2) ION MIHAI, LIPSA CNP	

C. Partea III. SARCINI .

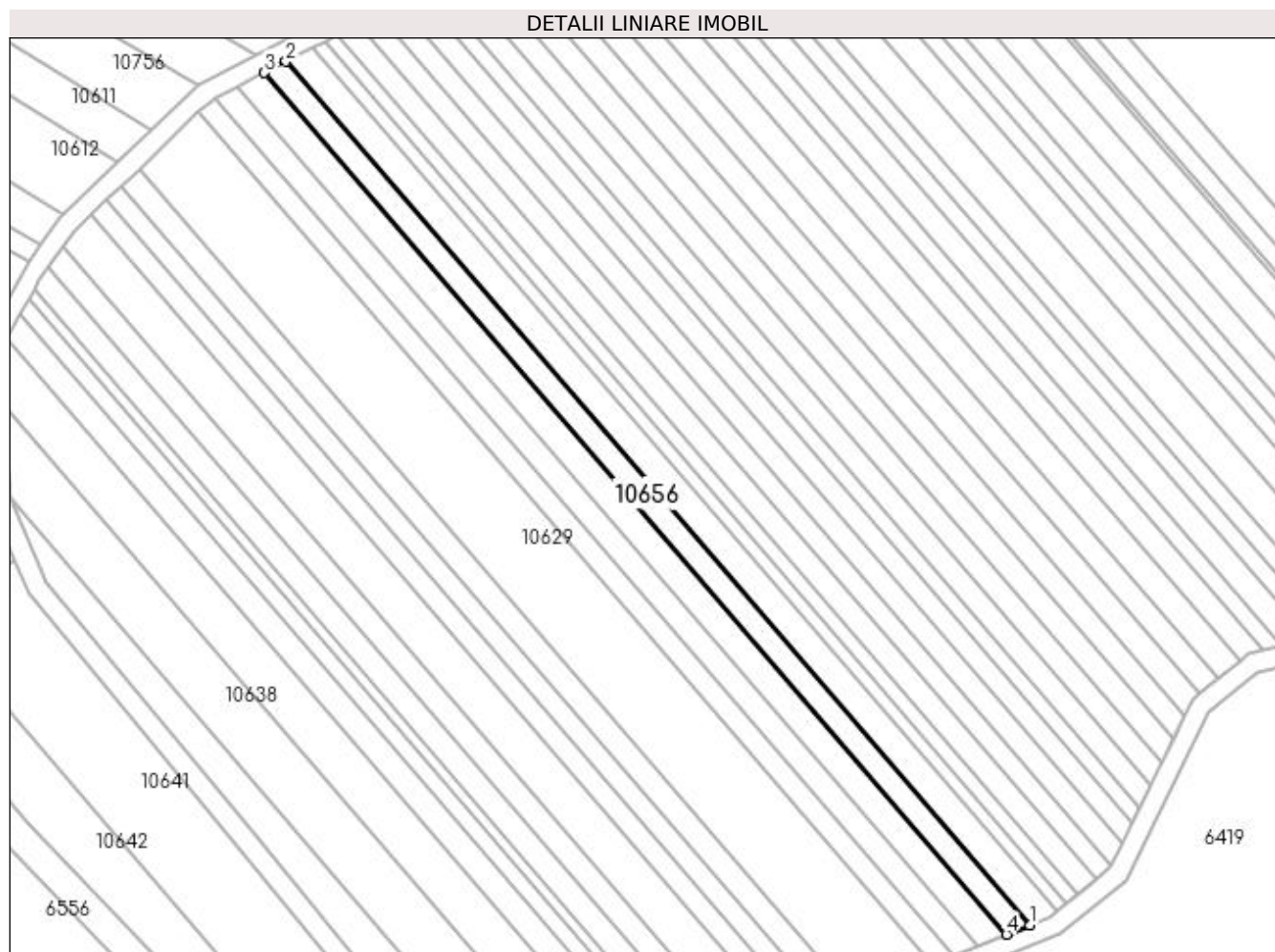
Inscrieri privind dezmembramintele dreptului de proprietate, drepturi reale de garanție și sarcini	Referințe
NU SUNT	

Anexa Nr. 1 La Partea I

Teren

Nr cadastral	Suprafața (mp)*	Observații / Referințe
	1.100	

* Suprafața este determinată în planul de proiecție Stereo 70.



Date referitoare la teren

Crt	Categorie folosință	Intra vilan	Suprafața (mp)	Tarla	Parcelă	Nr. topo	Observații / Referințe
1	arabil	NU	1.100	193	136	-	

Lungime Segmente

1) Valorile lungimilor segmentelor sunt obținute din proiecție în plan.

Punct început	X / Y	Punct sfârșit	X / Y	Lungime segment (** (m)
1	407.506,249 294.388,902	2	407.355,711 294.563,59	230.603
2	407.355,711 294.563,59	3	407.351,375 294.561,306	4.901
3	407.351,375 294.561,306	4	407.501,595 294.386,987	230.116
4	407.501,595 294.386,987	1	407.506,249 294.388,902	5.033

**** Lungimile segmentelor sunt determinate în planul de proiecție Stereo 70 și sunt rotunjite la 1 milimetru.**

***** Distanța dintre puncte este formată din segmente cumulate ce sunt mai mici decât valoarea 1 milimetru.**

**DATE DESPRE IMOBILUL NR. 10657**

Oficiul de Cadastru și Publicitate Imobiliară DOLJ
Biroul de Cadastru și Publicitate Imobiliară Craiova

A. Partea I. Descrierea imobilului

TEREN Extravilan

Adresa: Jud. Dolj, T193, P140

Nr. Crt	Nr cadastral Nr. topografic	Suprafața* (mp)	Observații / Referințe
A1		1.000	Sector cadastral:42 Teren neimprejmuit;

B. Partea II. Proprietari și acte

Inscrieri privitoare la dreptul de proprietate și alte drepturi reale	Referințe
/	
Act Administrativ nr. TDP 1359-44905, din 18/08/1998 emis de CJSDPAT DOLJ;	
B1	A1
Intabulare, drept de PROPRIETATE, dobandit prin Reconstituire, cota actuala 1/1, cota initiala 1/1 1) BÎZOI ILIE , LIPSA CNP	

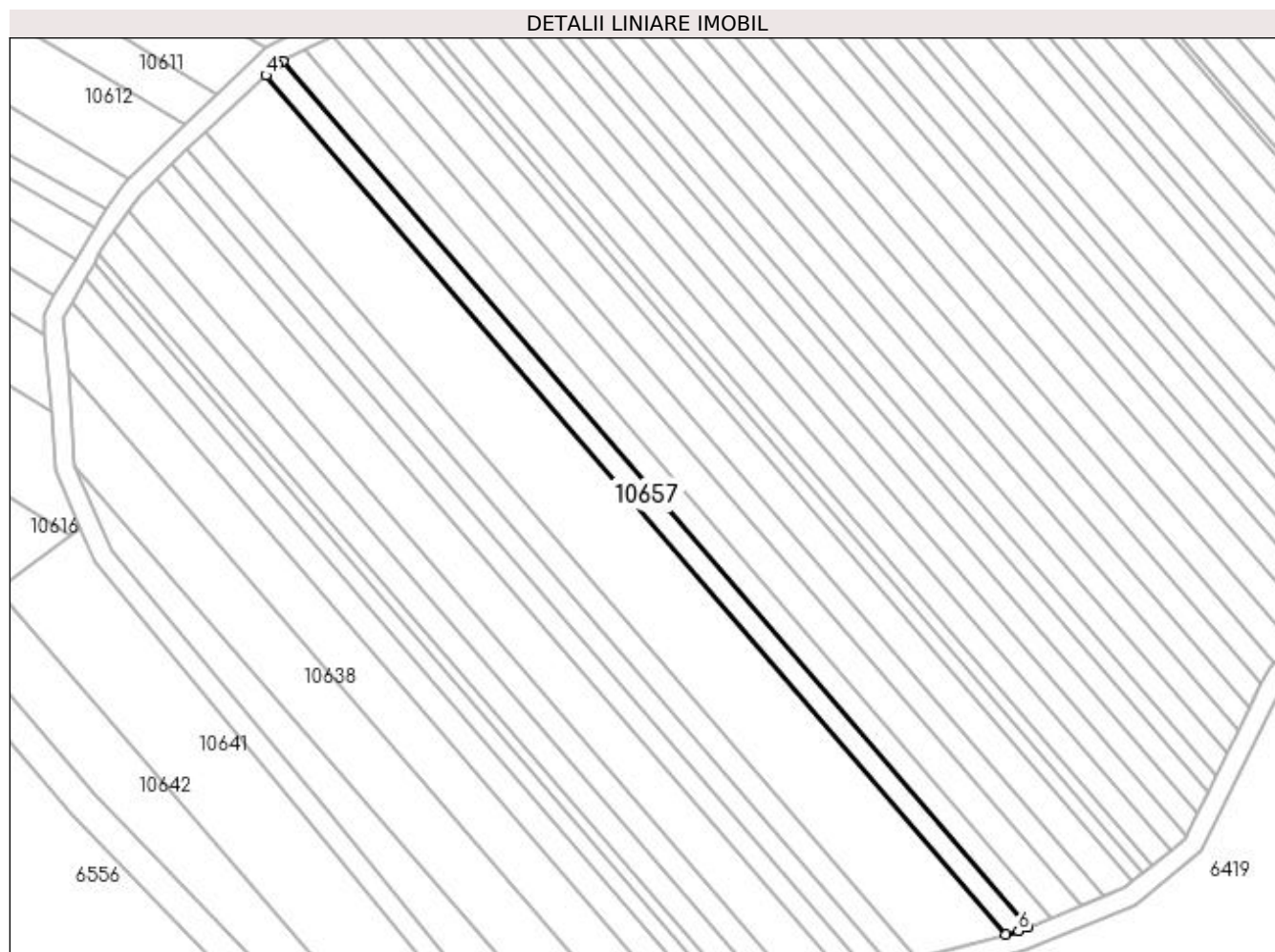
C. Partea III. SARCINI .

Inscrieri privind dezmembramintele dreptului de proprietate, drepturi reale de garanție și sarcini	Referințe
NU SUNT	

Anexa Nr. 1 La Partea I**Teren**

Nr cadastral	Suprafața (mp)*	Observații / Referințe
	1.000	

* Suprafața este determinată în planul de proiecție Stereo 70.

**Date referitoare la teren**

Crt	Categorie folosință	Intra vilan	Suprafața (mp)	Tarla	Parcelă	Nr. topo	Observații / Referințe
1	arabil	NU	1.000	193	140	-	

Lungime Segmente

1) Valorile lungimilor segmentelor sunt obținute din proiecție în plan.

Punct început	X / Y	Punct sfârșit	X / Y	Lungime segment (** (m)
1	407.490,983 294.382,619	2	407.341,487 294.556,098	229.007
2	407.341,487 294.556,098	3	407.340,425 294.555,539	1.2
3	407.340,425 294.555,539	4	407.338,093 294.553,329	3.213
4	407.338,093 294.553,329	5	407.486,482 294.381,134	227.311
5	407.486,482 294.381,134	6	407.489,005 294.381,805	2.611

Punct început	X / Y	Punct sfârșit	X / Y	Lungime segment (** (m)
6	407.489,005 294.381,805	1	407.490,983 294.382,619	2.139

** Lungimile segmentelor sunt determinate în planul de proiecție Stereo 70 și sunt rotunjite la 1 milimetru.

*** Distanța dintre puncte este formată din segmente cumulate ce sunt mai mici decât valoarea 1 milimetru.

**DATE DESPRE IMOBILUL NR. 10658**

Oficiul de Cadastru și Publicitate Imobiliară DOLJ
Biroul de Cadastru și Publicitate Imobiliară Craiova

A. Partea I. Descrierea imobilului

TEREN Extravilan

Adresa: Jud. Dolj, T193, P138

Nr. Crt	Nr cadastral Nr. topografic	Suprafața* (mp)	Observații / Referințe
A1		1.100	Sector cadastral:42 Teren neimprejmuit;

B. Partea II. Proprietari și acte

Inscrieri privitoare la dreptul de proprietate și alte drepturi reale	Referințe
/	
Act Administrativ nr. TDP 1389-44905, din 07/09/1998 emis de CJSDPAT DOLJ;	
B1	A1
Intabulare, drept de PROPRIETATE, dobândit prin Reconstituire, cota actuala 1/1, cota initiala 1/1 1) ION MIHAI, LIPSA CNP	

C. Partea III. SARCINI .

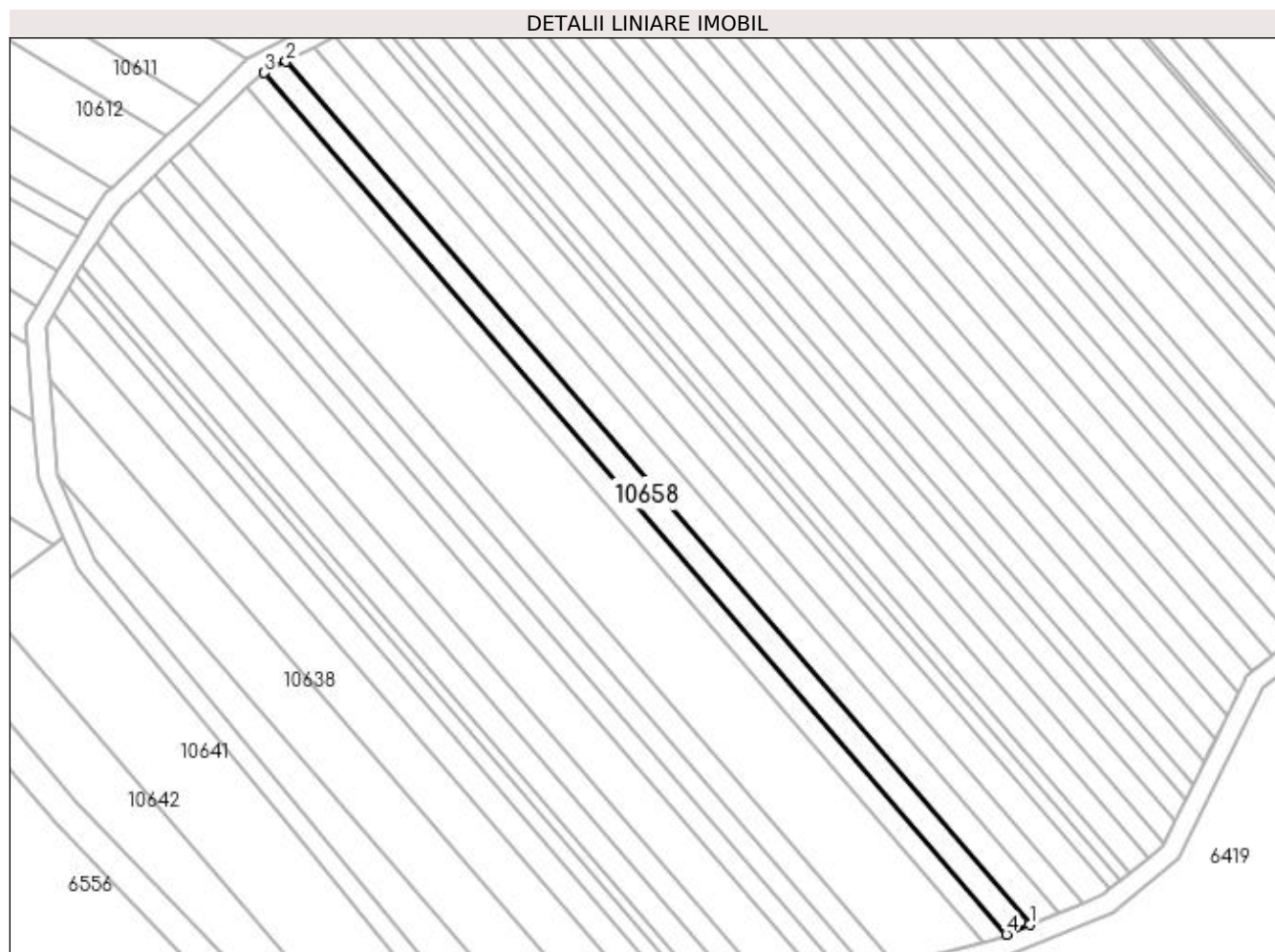
Inscrieri privind dezmembramintele dreptului de proprietate, drepturi reale de garanție și sarcini	Referințe
NU SUNT	

Anexa Nr. 1 La Partea I

Teren

Nr cadastral	Suprafața (mp)*	Observații / Referințe
	1.100	

* Suprafața este determinată în planul de proiecție Stereo 70.



Date referitoare la teren

Crt	Categorie folosință	Intra vilan	Suprafața (mp)	Tarla	Parcelă	Nr. topo	Observații / Referințe
1	arabil	NU	1.100	193	138	-	

Lungime Segmente

1) Valorile lungimilor segmentelor sunt obținute din proiecție în plan.

Punct început	X / Y	Punct sfârșit	X / Y	Lungime segment (** (m)
1	407.495,659 294.384,543	2	407.345,844 294.558,393	229.496
2	407.345,844 294.558,393	3	407.341,487 294.556,098	4.924
3	407.341,487 294.556,098	4	407.490,983 294.382,619	229.007
4	407.490,983 294.382,619	1	407.495,659 294.384,543	5.056

**** Lungimile segmentelor sunt determinate în planul de proiecție Stereo 70 și sunt rotunjite la 1 milimetru.**

***** Distanța dintre puncte este formată din segmente cumulate ce sunt mai mici decât valoarea 1 milimetru.**

**DATE DESPRE IMOBILUL NR. 10659**

Oficiul de Cadastru și Publicitate Imobiliară DOLJ
Biroul de Cadastru și Publicitate Imobiliară Craiova

A. Partea I. Descrierea imobilului

TEREN Extravilan

Adresa: Jud. Dolj, T193, P170

Nr. Crt	Nr cadastral Nr. topografic	Suprafața* (mp)	Observații / Referințe
A1		100	Sector cadastral:42 Teren neimprejmuit;

B. Partea II. Proprietari și acte

Inscrieri privitoare la dreptul de proprietate și alte drepturi reale	Referințe
/	
Hotarare Judecatoreasca nr. SC 479, din 16/09/2019 emis de JUDCATORIA SEGARCEA;	
B1	Intabulare, drept de PROPRIETATE, dobandit prin Hotarare Judecatoreasca, cota actuala 1/1, cota initiala 1/1 1) MORARU GHEORGIȚA
	A1

C. Partea III. SARCINI .

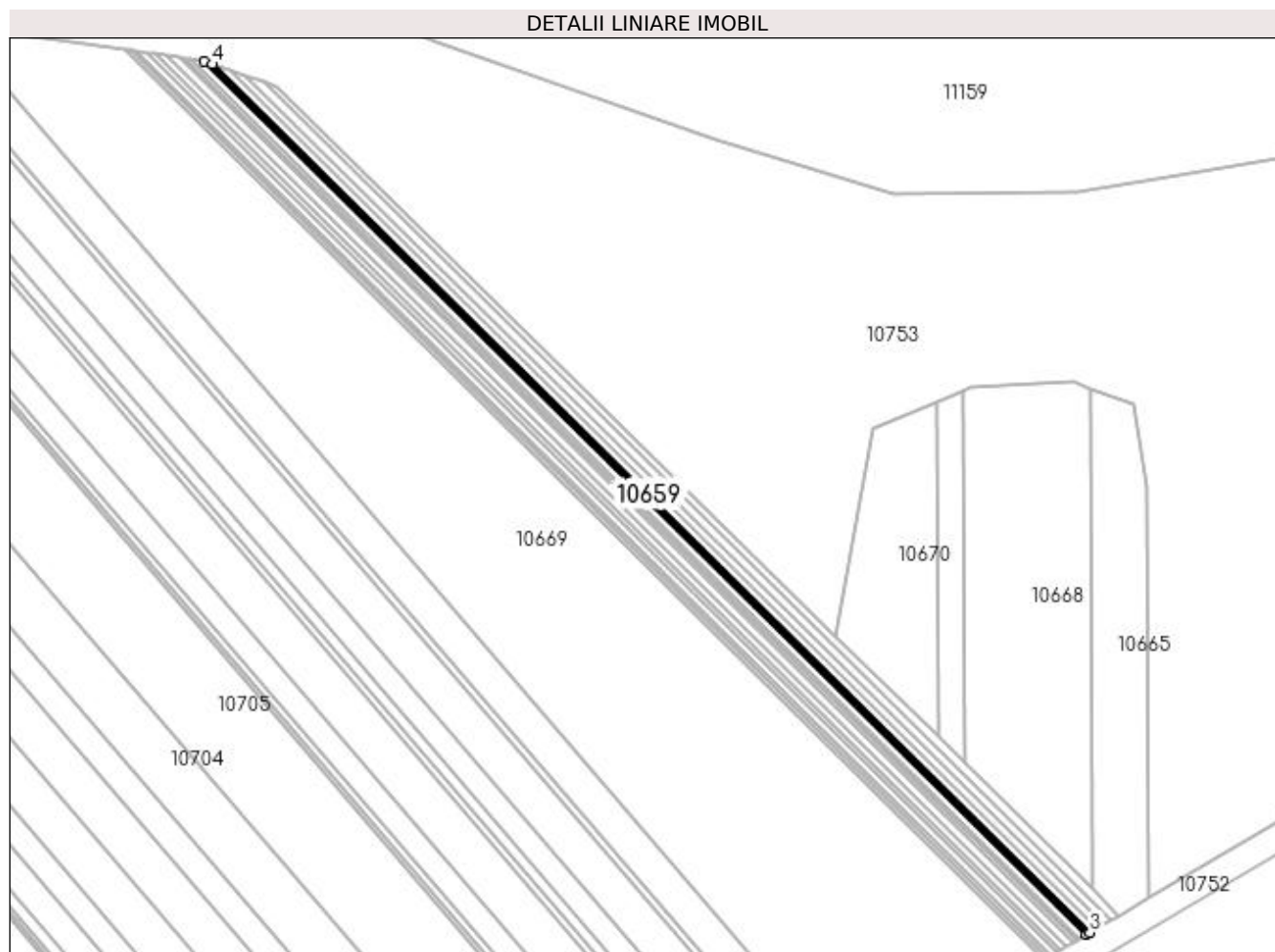
Inscrieri privind dezmembramintele dreptului de proprietate, drepturi reale de garanție și sarcini	Referințe
NU SUNT	

Anexa Nr. 1 La Partea I

Teren

Nr cadastral	Suprafața (mp)*	Observații / Referințe
	100	

* Suprafața este determinată în planul de proiecție Stereo 70.



Date referitoare la teren

Crt	Categorie folosință	Intra vilan	Suprafața (mp)	Tarla	Parcelă	Nr. topo	Observații / Referințe
1	arabil	NU	100	193	170	-	

Lungime Segmente

1) Valorile lungimilor segmentelor sunt obținute din proiecție în plan.

Punct început	X / Y	Punct sfârșit	X / Y	Lungime segment (** (m)
1	407.671,418 294.742,779	2	407.800,792 294.614,896	181.911
2	407.800,792 294.614,896	3	407.801,283 294.615,186	0.57
3	407.801,283 294.615,186	4	407.672,626 294.742,36	180.903
4	407.672,626 294.742,36	1	407.671,418 294.742,779	1.279

**** Lungimile segmentelor sunt determinate în planul de proiecție Stereo 70 și sunt rotunjite la 1 milimetru.**

***** Distanța dintre puncte este formată din segmente cumulate ce sunt mai mici decât valoarea 1 milimetru.**

**DATE DESPRE IMOBILUL NR. 10660**

Oficiul de Cadastru și Publicitate Imobiliară DOLJ
Biroul de Cadastru și Publicitate Imobiliară Craiova

A. Partea I. Descrierea imobilului

TEREN Extravilan

Adresa: Jud. Dolj, T193, P165

Nr. Crt	Nr cadastral Nr. topografic	Suprafața* (mp)	Observații / Referințe
A1		100	Sector cadastral:42 Teren neimprejmuit;

B. Partea II. Proprietari și acte

Inscrieri privitoare la dreptul de proprietate și alte drepturi reale	Referințe
/	
Act Notarial nr. CM 168, din 11/07/2019 emis de BIN FLOREA ANA MARIA;	
B1	A1
Intabulare, drept de PROPRIETATE, dobandit prin Succesiune, cota actuala 1/1, cota initiala 1/1 1) MIREA FLOREA	

C. Partea III. SARCINI .

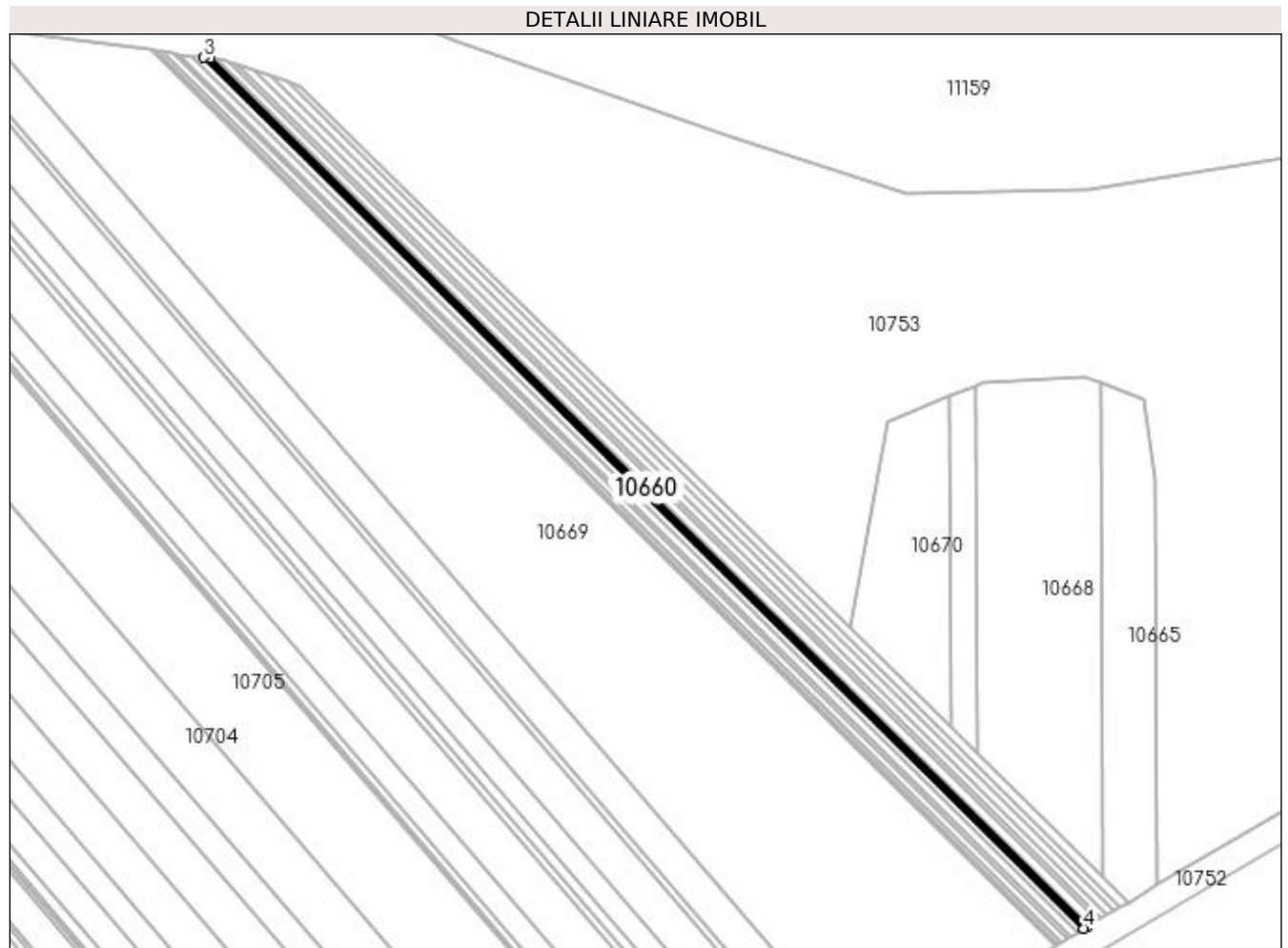
Inscrieri privind dezmembramintele dreptului de proprietate, drepturi reale de garanție și sarcini	Referințe
NU SUNT	

Anexa Nr. 1 La Partea I

Teren

Nr cadastral	Suprafața (mp)*	Observații / Referințe
	100	

* Suprafața este determinată în planul de proiecție Stereo 70.



Date referitoare la teren

Crt	Categorie folosință	Intravilan	Suprafața (mp)	Tarla	Parcelă	Nr. topo	Observații / Referințe
1	arabil	NU	100	193	165	-	

Lungime Segmente

1) Valorile lungimilor segmentelor sunt obținute din proiecție în plan.

Punct început	X / Y	Punct sfârșit	X / Y	Lungime segment (** (m)
1	407.799,332 294.614,034	2	407.668,554 294.743,305	183.885
2	407.668,554 294.743,305	3	407.667,655 294.743,429	0.908
3	407.667,655 294.743,429	4	407.798,848 294.613,749	184.468
4	407.798,848 294.613,749	1	407.799,332 294.614,034	0.562

**** Lungimile segmentelor sunt determinate în planul de proiecție Stereo 70 și sunt rotunjite la 1 milimetru.**

***** Distanța dintre puncte este formată din segmente cumulate ce sunt mai mici decât valoarea 1 milimetru.**

**DATE DESPRE IMOBILUL NR. 10661**

Oficiul de Cadastru și Publicitate Imobiliară DOLJ
Biroul de Cadastru și Publicitate Imobiliară Craiova

A. Partea I. Descrierea imobilului

TEREN Extravilan

Adresa: Jud. Dolj, T193, P174

Nr. Crt	Nr cadastral Nr. topografic	Suprafața* (mp)	Observații / Referințe
A1		200	Sector cadastral:42 Teren neimprejmuit;

B. Partea II. Proprietari și acte

Inscrieri privitoare la dreptul de proprietate și alte drepturi reale		Referințe
/		
Act Notarial nr. CM 87, din 13/08/2020 emis de SPN DIACONU ȘI CERNOBAI;		
B1	Intabulare, drept de PROPRIETATE, dobandit prin Succesiune, cota actuala 1/2, cota initiala 1/2 1) KERN IONICA	A1
B2	Intabulare, drept de PROPRIETATE, dobandit prin Succesiune, cota actuala 1/2, cota initiala 1/2 1) PALULAT MARIANA VERONICA	A1

C. Partea III. SARCINI .

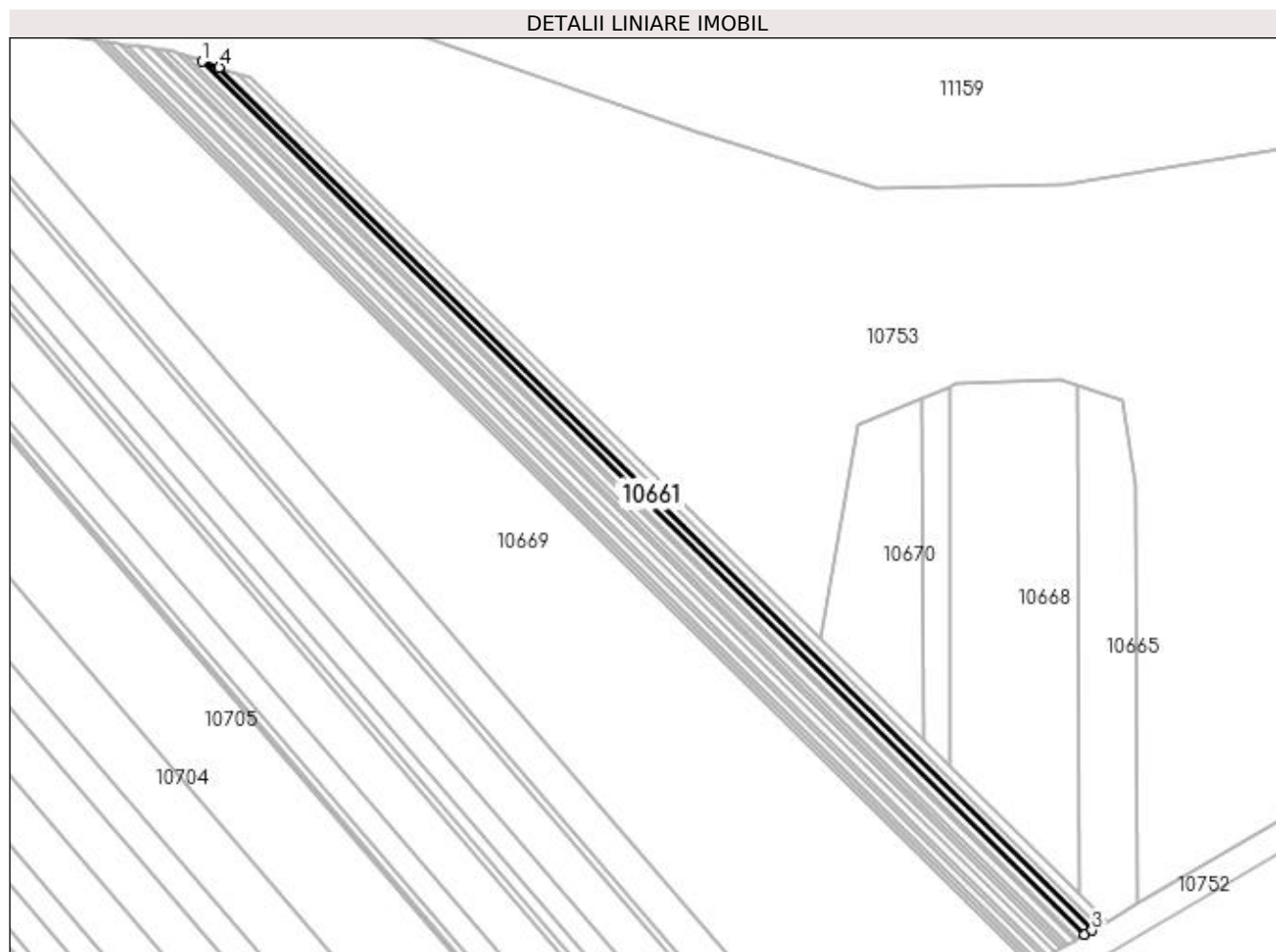
Inscrieri privind dezmembramintele dreptului de proprietate, drepturi reale de garanție și sarcini	Referințe
NU SUNT	

Anexa Nr. 1 La Partea I

Teren

Nr cadastral	Suprafața (mp)*	Observații / Referințe
	200	

* Suprafața este determinată în planul de proiecție Stereo 70.



Date referitoare la teren

Crt	Categorie folosință	Intravilan	Suprafața (mp)	Tarla	Parcelă	Nr. topo	Observații / Referințe
1	arabil	NU	200	193	174	-	

Lungime Segmente

1) Valorile lungimilor segmentelor sunt obținute din proiecție în plan.

Punct început	X / Y	Punct sfârșit	X / Y	Lungime segment (** (m)
1	407.675,063 294.741,514	2	407.802,273 294.615,77	178.868
2	407.802,273 294.615,77	3	407.803,275 294.616,361	1.163
3	407.803,275 294.616,361	4	407.677,527 294.740,66	176.813
4	407.677,527 294.740,66	1	407.675,063 294.741,514	2.608

**** Lungimile segmentelor sunt determinate în planul de proiecție Stereo 70 și sunt rotunjite la 1 milimetru.**

***** Distanța dintre puncte este formată din segmente cumulate ce sunt mai mici decât valoarea 1 milimetru.**

**DATE DESPRE IMOBILUL NR. 10662**

Oficiul de Cadastru și Publicitate Imobiliară DOLJ
Biroul de Cadastru și Publicitate Imobiliară Craiova

A. Partea I. Descrierea imobilului

TEREN Extravilan

Adresa: Jud. Dolj, T193, P169

Nr. Crt	Nr cadastral Nr. topografic	Suprafața* (mp)	Observații / Referințe
A1		200	Sector cadastral:42 Teren neimprejmuit;

B. Partea II. Proprietari și acte

Inscrieri privitoare la dreptul de proprietate și alte drepturi reale	Referințe
/	
Act Administrativ nr. TDP 1388-44905, din 04/09/1998 emis de CJSDPAT DOLJ;	
B1	A1
Intabulare, drept de PROPRIETATE, dobândit prin Reconstituire, cota actuala 1/1, cota initiala 1/1 1) BOBOSCA ION , LIPSA CNP	

C. Partea III. SARCINI .

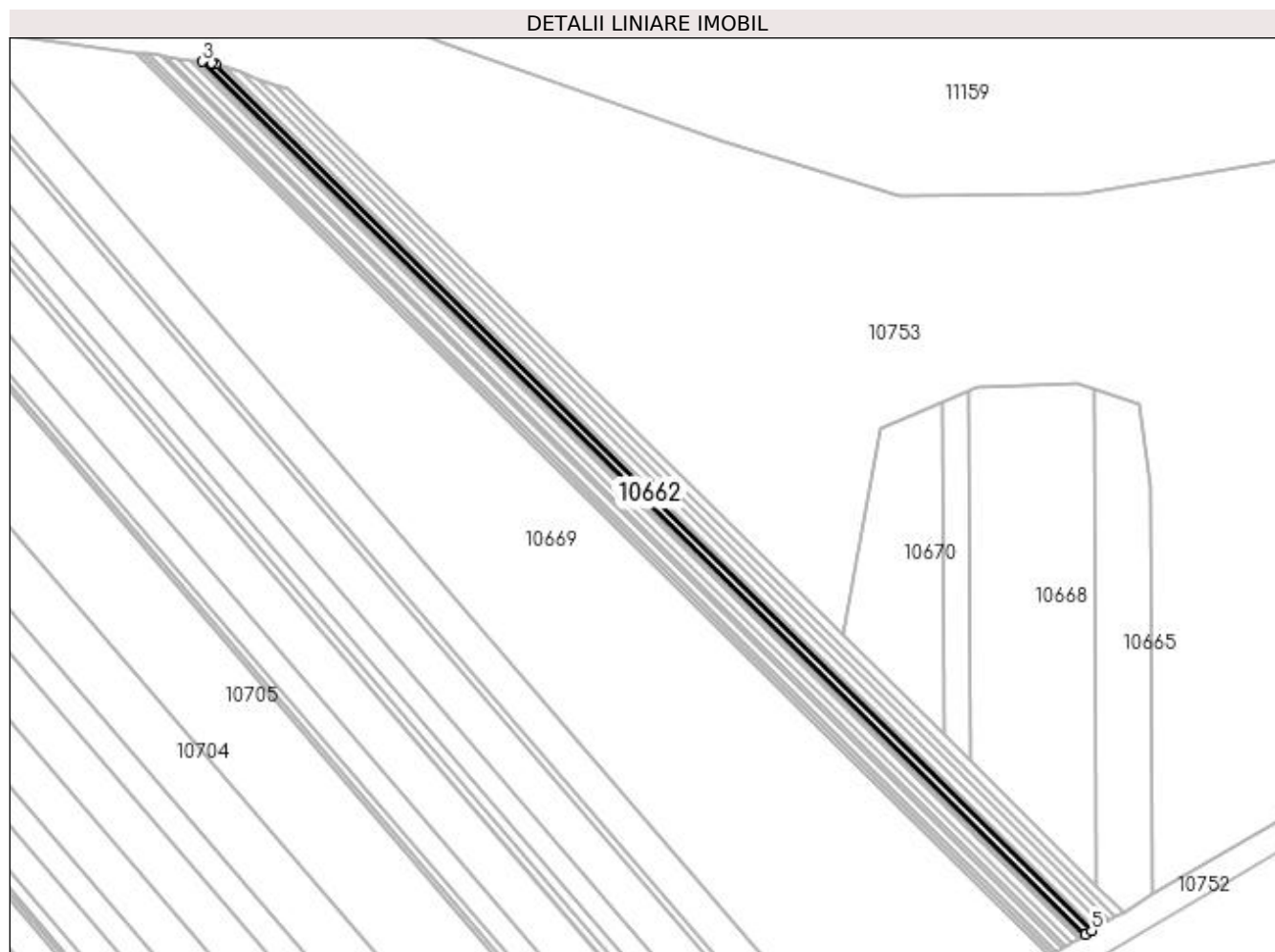
Inscrieri privind dezmembramintele dreptului de proprietate, drepturi reale de garanție și sarcini	Referințe
NU SUNT	

Anexa Nr. 1 La Partea I

Teren

Nr cadastral	Suprafața (mp)*	Observații / Referințe
	200	

* Suprafața este determinată în planul de proiecție Stereo 70.



Date referitoare la teren

Crt	Categorie folosință	Intra vilan	Suprafața (mp)	Tarla	Parcelă	Nr. topo	Observații / Referințe
1	arabil	NU	200	193	169	-	

Lungime Segmente

1) Valorile lungimilor segmentelor sunt obținute din proiecție în plan.

Punct început	X / Y	Punct sfârșit	X / Y	Lungime segment (** (m)
1	407.671,418 294.742,779	2	407.670,8 294.742,993	0.654
2	407.670,8 294.742,993	3	407.669,455 294.743,18	1.358
3	407.669,455 294.743,18	4	407.799,817 294.614,321	183.3
4	407.799,817 294.614,321	5	407.800,792 294.614,896	1.132
5	407.800,792 294.614,896	1	407.671,418 294.742,779	181.911

**** Lungimile segmentelor sunt determinate în planul de proiecție Stereo 70 și sunt rotunjite la 1 milimetru.**

***** Distanța dintre puncte este formată din segmente cumulate ce sunt mai mici decât valoarea 1 milimetru.**

**DATE DESPRE IMOBILUL NR. 10663**

Oficiul de Cadastru și Publicitate Imobiliară DOLJ
Biroul de Cadastru și Publicitate Imobiliară Craiova

A. Partea I. Descrierea imobilului

TEREN Extravilan

Adresa: Jud. Dolj, T193, P183

Nr. Crt	Nr cadastral Nr. topografic	Suprafața* (mp)	Observații / Referințe
A1		200	Sector cadastral:42 Teren neimprejmuit;

B. Partea II. Proprietari și acte

Inscrieri privitoare la dreptul de proprietate și alte drepturi reale	Referințe
/	
Act Administrativ nr. TDP 1391-44905, din 07/09/1998 emis de CJSDPAT DOLJ;	
B1	A1
Intabulare, drept de PROPRIETATE, dobândit prin Reconstituire, cota actuala 1/1, cota initiala 1/1 1) BOBOSCA CONSTANTIN , LIPSA CNP	

C. Partea III. SARCINI .

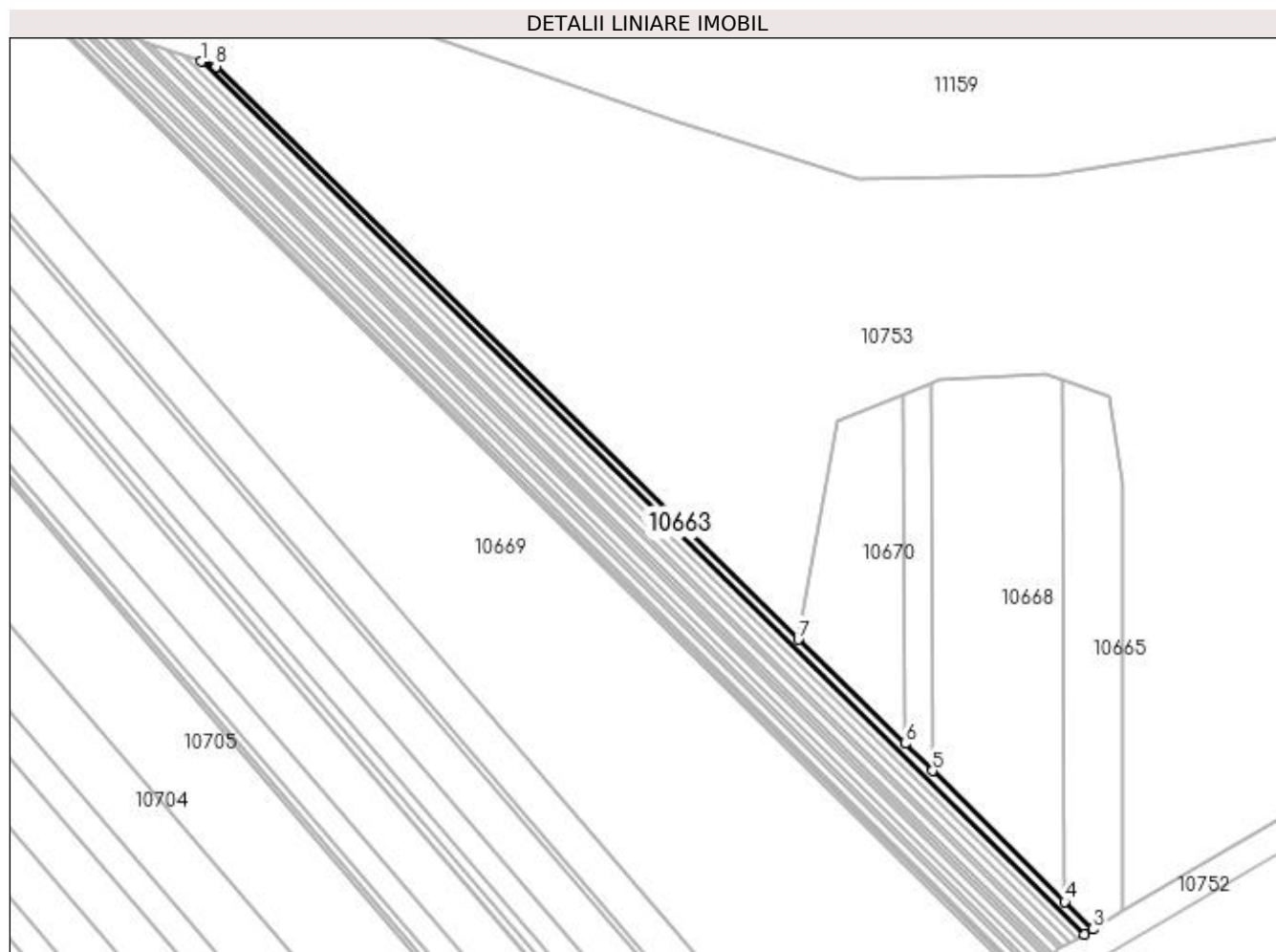
Inscrieri privind dezmembramintele dreptului de proprietate, drepturi reale de garanție și sarcini	Referințe
NU SUNT	

Anexa Nr. 1 La Partea I

Teren

Nr cadastral	Suprafața (mp)*	Observații / Referințe
	200	

* Suprafața este determinată în planul de proiecție Stereo 70.



Date referitoare la teren

Crt	Categorie folosință	Intra vilan	Suprafața (mp)	Tarla	Parcelă	Nr. topo	Observații / Referințe
1	arabil	NU	200	193	183	-	

Lungime Segmente

1) Valorile lungimilor segmentelor sunt obținute din proiecție în plan.

Punct început	X / Y	Punct sfârșit	X / Y	Lungime segment (** (m)
1	407.680,021 294.739,795	2	407.804,288 294.616,959	174.731
2	407.804,288 294.616,959	3	407.805,484 294.617,665	1.389
3	407.805,484 294.617,665	4	407.801,568 294.621,535	5.506
4	407.801,568 294.621,535	5	407.782,924 294.639,964	26.215
5	407.782,924 294.639,964	6	407.779,057 294.643,786	5.437

Punct început	X / Y	Punct sfârșit	X / Y	Lungime segment (** (m)
6	407.779,057 294.643,786	7	407.764,052 294.658,441	20.974
7	407.764,052 294.658,441	8	407.682,044 294.739,093	115.022
8	407.682,044 294.739,093	1	407.680,021 294.739,795	2.141

** Lungimile segmentelor sunt determinate în planul de proiecție Stereo 70 și sunt rotunjite la 1 milimetru.

*** Distanța dintre puncte este formată din segmente cumulate ce sunt mai mici decât valoarea 1 milimetru.

**DATE DESPRE IMOBILUL NR. 10664**

Oficiul de Cadastru și Publicitate Imobiliară DOLJ
Biroul de Cadastru și Publicitate Imobiliară Craiova

A. Partea I. Descrierea imobilului

TEREN Extravilan

Adresa: Jud. Dolj, T193, P172

Nr. Crt	Nr cadastral Nr. topografic	Suprafața* (mp)	Observații / Referințe
A1		200	Sector cadastral:42 Teren neimprejmuit;

B. Partea II. Proprietari și acte

Inscrieri privitoare la dreptul de proprietate și alte drepturi reale	Referințe
/	
Act Administrativ nr. TDP 1587-59560, din 14/10/1999 emis de CJSDPAT DOLJ;	
B1	A1
Intabulare, drept de PROPRIETATE, dobandit prin Constituire, cota actuala 1/1, cota initiala 1/1 1) PISTRULESCU MARIN, LIPSA CNP	

C. Partea III. SARCINI .

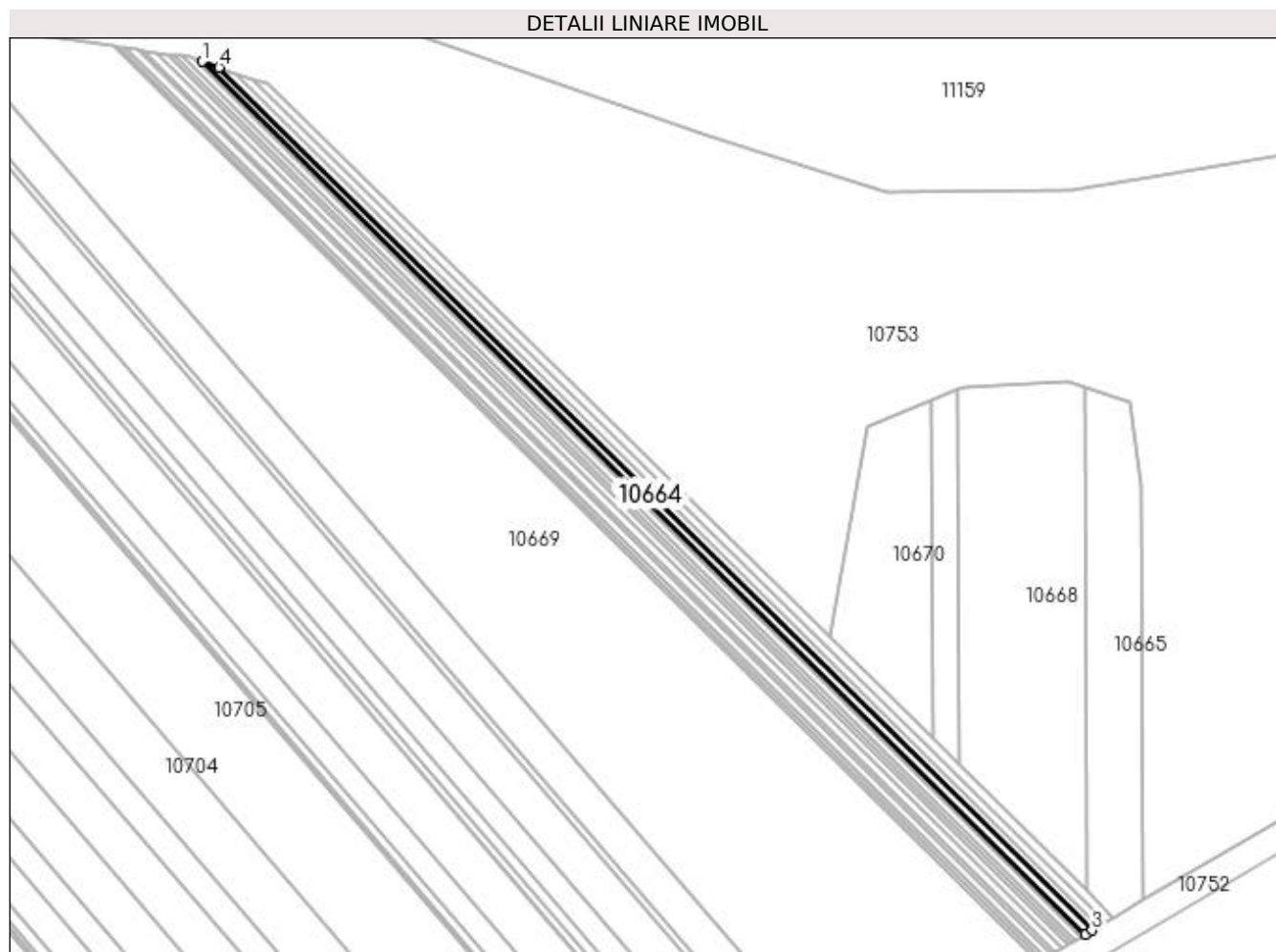
Inscrieri privind dezmembramintele dreptului de proprietate, drepturi reale de garanție și sarcini	Referințe
NU SUNT	

Anexa Nr. 1 La Partea I

Teren

Nr cadastral	Suprafața (mp)*	Observații / Referințe
	200	

* Suprafața este determinată în planul de proiecție Stereo 70.



Date referitoare la teren

Crt	Categorie folosință	Intravilan	Suprafața (mp)	Tarla	Parcelă	Nr. topo	Observații / Referințe
1	arabil	NU	200	193	172	-	

Lungime Segmente

1) Valorile lungimilor segmentelor sunt obținute din proiecție în plan.

Punct început	X / Y	Punct sfârșit	X / Y	Lungime segment (** (m)
1	407.672,626 294.742,36	2	407.801,283 294.615,186	180.903
2	407.801,283 294.615,186	3	407.802,273 294.615,77	1.149
3	407.802,273 294.615,77	4	407.675,063 294.741,514	178.868
4	407.675,063 294.741,514	1	407.672,626 294.742,36	2.58

**** Lungimile segmentelor sunt determinate în planul de proiecție Stereo 70 și sunt rotunjite la 1 milimetru.**

***** Distanța dintre puncte este formată din segmente cumulate ce sunt mai mici decât valoarea 1 milimetru.**

**DATE DESPRE IMOBILUL NR. 10665**

Oficiul de Cadastru și Publicitate Imobiliară DOLJ
Biroul de Cadastru și Publicitate Imobiliară Craiova

A. Partea I. Descrierea imobilului

TEREN Extravilan

Adresa: Jud. Dolj, T193, P205/1

Nr. Crt	Nr cadastral Nr. topografic	Suprafața* (mp)	Observații / Referințe
A1		600	Sector cadastral:42 Teren neimprejmuit;

B. Partea II. Proprietari și acte

Inscrieri privitoare la dreptul de proprietate și alte drepturi reale		Referințe
/		
Act Administrativ nr. TDP 1600-59560, din 19/10/1999 emis de CJSDPAT DOLJ;		
B1	Intabulare, drept de PROPRIETATE, dobândit prin Reconstituire, cota actuala 1/1, cota initiala 1/1 1) PISTRULESCU ION, LIPSA CNP 2) PISTRULESCU NICOLAE, LIPSA CNP 3) PISTRULESCU MARIN, LIPSA CNP 4) PISTRULESCU ANGHEL, LIPSA CNP	A1

C. Partea III. SARCINI .

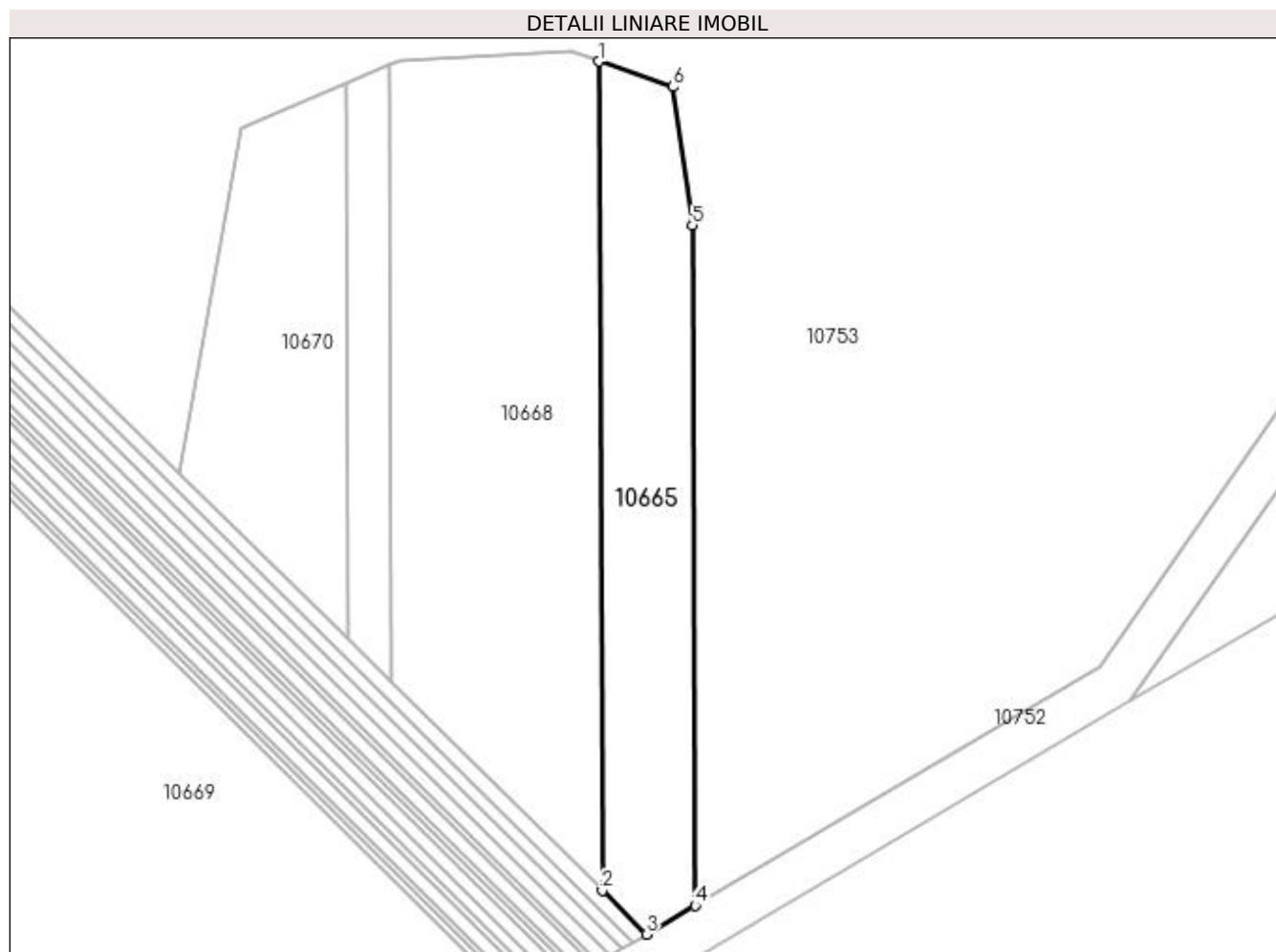
Inscrieri privind dezmembramintele dreptului de proprietate, drepturi reale de garanție și sarcini	Referințe
NU SUNT	

Anexa Nr. 1 La Partea I

Teren

Nr cadastral	Suprafața (mp)*	Observații / Referințe
	600	

* Suprafața este determinată în planul de proiecție Stereo 70.



Date referitoare la teren

Crt	Categorie folosință	Intravilan	Suprafața (mp)	Tarla	Parcelă	Nr. topo	Observații / Referințe
1	arabil	NU	600	193	205/1	-	

Lungime Segmente

1) Valorile lungimilor segmentelor sunt obținute din proiecție în plan.

Punct început	X / Y	Punct sfârșit	X / Y	Lungime segment (** (m)
1	407.801,284 294.694,914	2	407.801,568 294.621,535	73.38
2	407.801,568 294.621,535	3	407.805,484 294.617,665	5.506
3	407.805,484 294.617,665	4	407.809,795 294.620,209	5.006
4	407.809,795 294.620,209	5	407.809,557 294.680,423	60.214
5	407.809,557 294.680,423	6	407.807,813 294.692,667	12.368

Punct început	X / Y	Punct sfârșit	X / Y	Lungime segment (** (m)
6	407.807,813 294.692,667	1	407.801,284 294.694,914	6.905

** Lungimile segmentelor sunt determinate în planul de proiecție Stereo 70 și sunt rotunjite la 1 milimetru.

*** Distanța dintre puncte este formată din segmente cumulate ce sunt mai mici decât valoarea 1 milimetru.

**DATE DESPRE IMOBILUL NR. 10666**

Oficiul de Cadastru și Publicitate Imobiliară DOLJ
Biroul de Cadastru și Publicitate Imobiliară Craiova

A. Partea I. Descrierea imobilului

TEREN Extravilan

Adresa: Jud. Dolj, T193, P181

Nr. Crt	Nr cadastral Nr. topografic	Suprafața* (mp)	Observații / Referințe
A1		200	Sector cadastral:42 Teren neimprejmuit;

B. Partea II. Proprietari și acte

Inscrieri privitoare la dreptul de proprietate și alte drepturi reale	Referințe
/	
Act Notarial nr. CM 233, din 04/12/2009 emis de BNP FLOREA GRIGORIE;	
B1	A1
Intabulare, drept de PROPRIETATE, dobandit prin Succesiune, cota actuala 1/1, cota initiala 1/1 1) MITRICĂ ION	

C. Partea III. SARCINI .

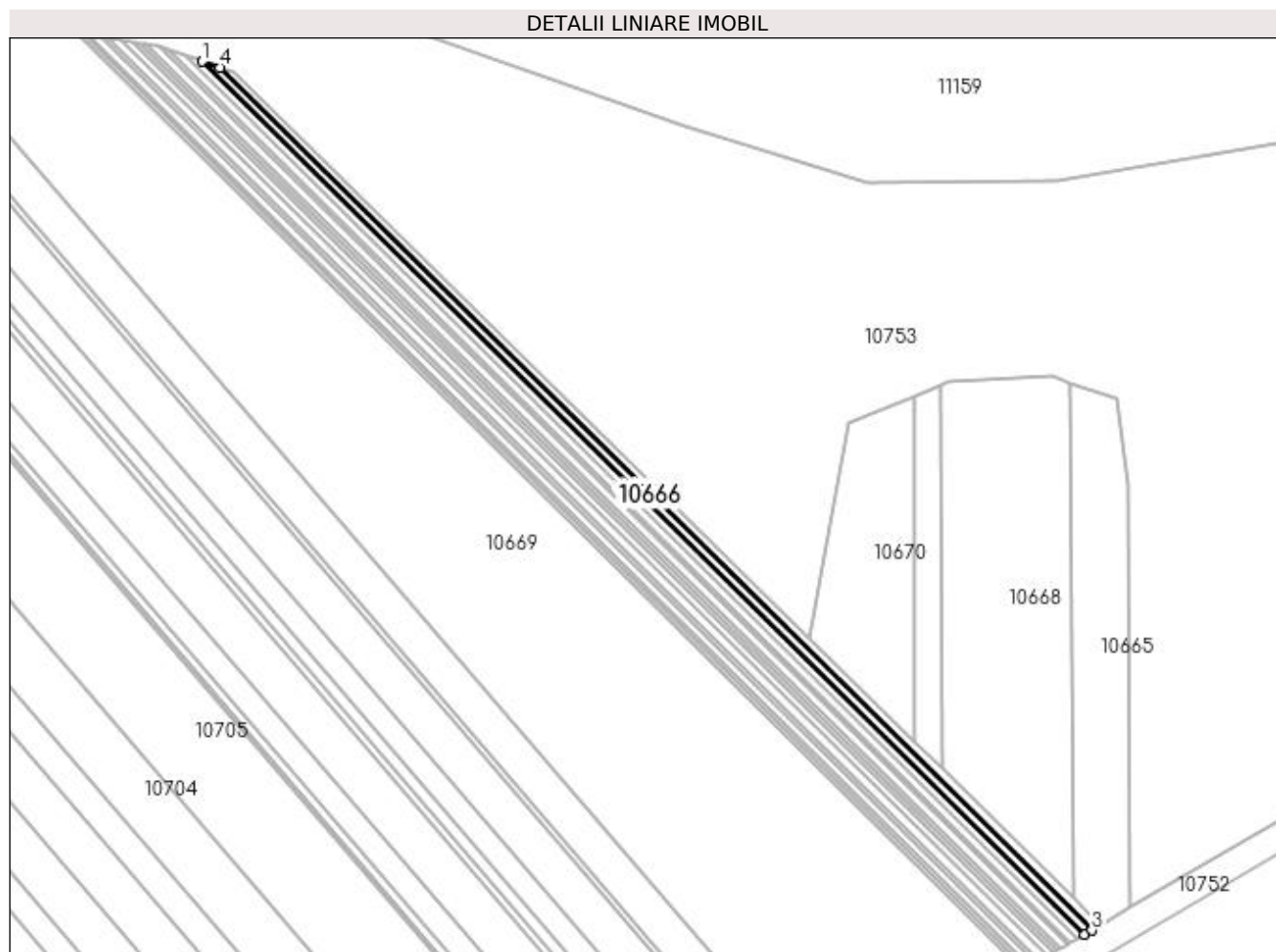
Inscrieri privind dezmembramintele dreptului de proprietate, drepturi reale de garanție și sarcini	Referințe
NU SUNT	

Anexa Nr. 1 La Partea I

Teren

Nr cadastral	Suprafața (mp)*	Observații / Referințe
	200	

* Suprafața este determinată în planul de proiecție Stereo 70.



Date referitoare la teren

Crt	Categorie folosință	Intravilan	Suprafața (mp)	Tarla	Parcelă	Nr. topo	Observații / Referințe
1	arabil	NU	200	193	181	-	

Lungime Segmente

1) Valorile lungimilor segmentelor sunt obținute din proiecție în plan.

Punct început	X / Y	Punct sfârșit	X / Y	Lungime segment (** (m)
1	407.677,527 294.740,66	2	407.803,275 294.616,361	176.813
2	407.803,275 294.616,361	3	407.804,288 294.616,959	1.176
3	407.804,288 294.616,959	4	407.680,021 294.739,795	174.731
4	407.680,021 294.739,795	1	407.677,527 294.740,66	2.64

**** Lungimile segmentelor sunt determinate în planul de proiecție Stereo 70 și sunt rotunjite la 1 milimetru.**

***** Distanța dintre puncte este formată din segmente cumulate ce sunt mai mici decât valoarea 1 milimetru.**

**DATE DESPRE IMOBILUL NR. 10667**

Oficiul de Cadastru și Publicitate Imobiliară DOLJ
Biroul de Cadastru și Publicitate Imobiliară Craiova

A. Partea I. Descrierea imobilului

TEREN Extravilan

Adresa: Jud. Dolj, T193, P198

Nr. Crt	Nr cadastral Nr. topografic	Suprafața* (mp)	Observații / Referințe
A1		200	Sector cadastral:42 Teren neimprejmuit;

B. Partea II. Proprietari și acte

Inscrieri privitoare la dreptul de proprietate și alte drepturi reale	Referințe
/	
Act Administrativ nr. TDP 1397-44905, din 27/08/1998 emis de CJSDPAT DOLJ;	
B1	A1
Intabulare, drept de PROPRIETATE, dobândit prin Reconstituire, cota actuala 1/1, cota initiala 1/1 1) CÎRCIUMARU ANDREI, LIPSA CNP	

C. Partea III. SARCINI .

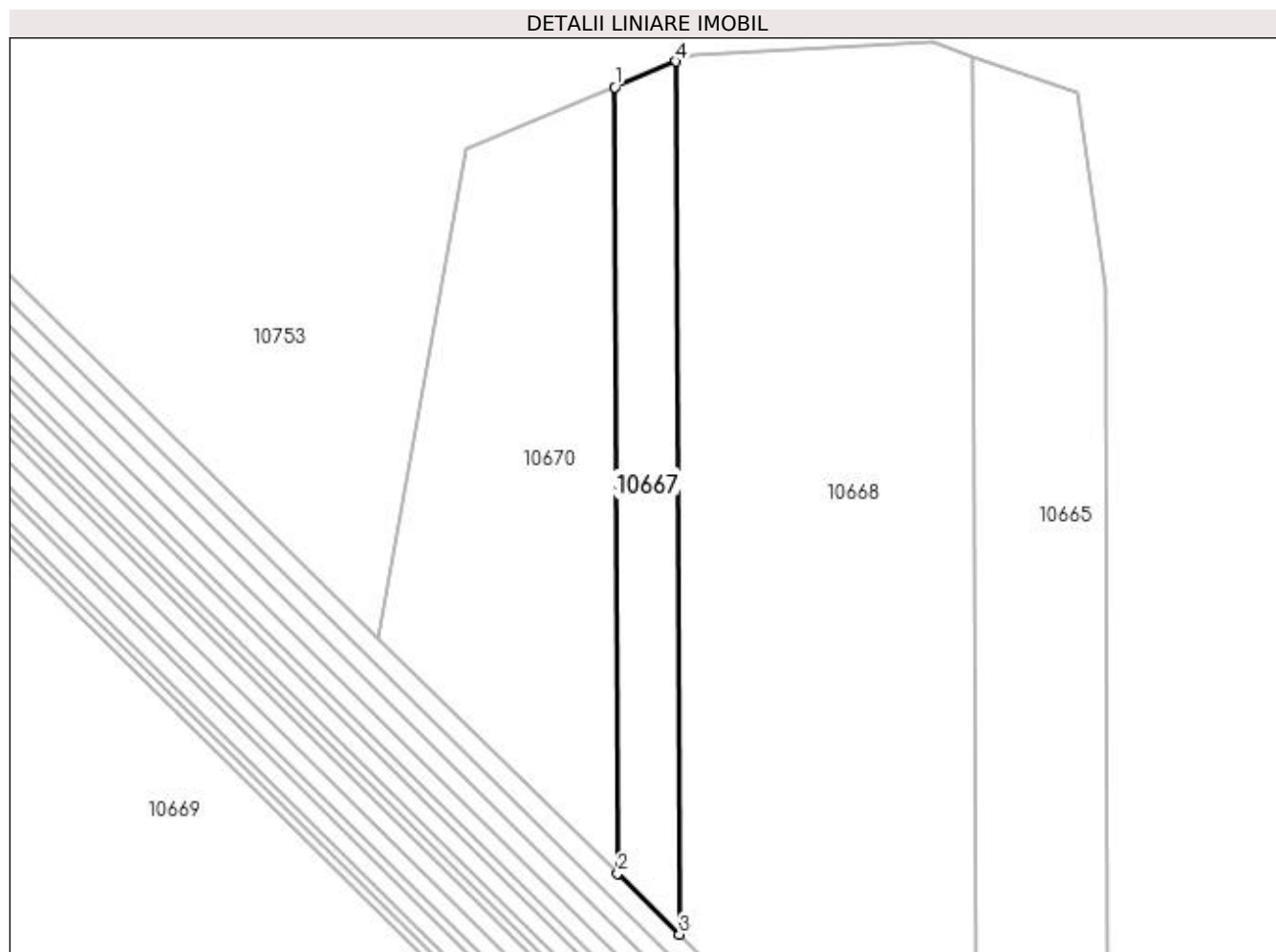
Inscrieri privind dezmembramintele dreptului de proprietate, drepturi reale de garanție și sarcini	Referințe
NU SUNT	

Anexa Nr. 1 La Partea I

Teren

Nr cadastral	Suprafața (mp)*	Observații / Referințe
	200	

* Suprafața este determinată în planul de proiecție Stereo 70.



Date referitoare la teren

Crt	Categorie folosință	Intra vilan	Suprafața (mp)	Tarla	Parcelă	Nr. topo	Observații / Referințe
1	arabil	NU	200	193	198	-	

Lungime Segmente

1) Valorile lungimilor segmentelor sunt obținute din proiecție în plan.

Punct început	X / Y	Punct sfârșit	X / Y	Lungime segment (** (m)
1	407.778,867 294.692,991	2	407.779,057 294.643,786	49.205
2	407.779,057 294.643,786	3	407.782,924 294.639,964	5.437
3	407.782,924 294.639,964	4	407.782,713 294.694,598	54.634
4	407.782,713 294.694,598	1	407.778,867 294.692,991	4.168

**** Lungimile segmentelor sunt determinate în planul de proiecție Stereo 70 și sunt rotunjite la 1 milimetru.**

***** Distanța dintre puncte este formată din segmente cumulate ce sunt mai mici decât valoarea 1 milimetru.**

**DATE DESPRE IMOBILUL NR. 10668**

Oficiul de Cadastru și Publicitate Imobiliară DOLJ
Biroul de Cadastru și Publicitate Imobiliară Craiova

A. Partea I. Descrierea imobilului

TEREN Extravilan

Adresa: Jud. Dolj, T193, P36

Nr. Crt	Nr cadastral Nr. topografic	Suprafața* (mp)	Observații / Referințe
A1		1.200	Sector cadastral:42 Teren neimprejmuit;

B. Partea II. Proprietari și acte

Inscrieri privitoare la dreptul de proprietate și alte drepturi reale	Referințe
/	
Act Administrativ nr. TDP 1404/48574, din 25/08/1998 emis de CJSDPAT DOLJ;	
B1	A1
Intabulare, drept de PROPRIETATE, dobândit prin Reconstituire, cota actuala 1/1, cota initiala 1/1 1) MANEA CONSTANTIN, LIPSA CNP	

C. Partea III. SARCINI .

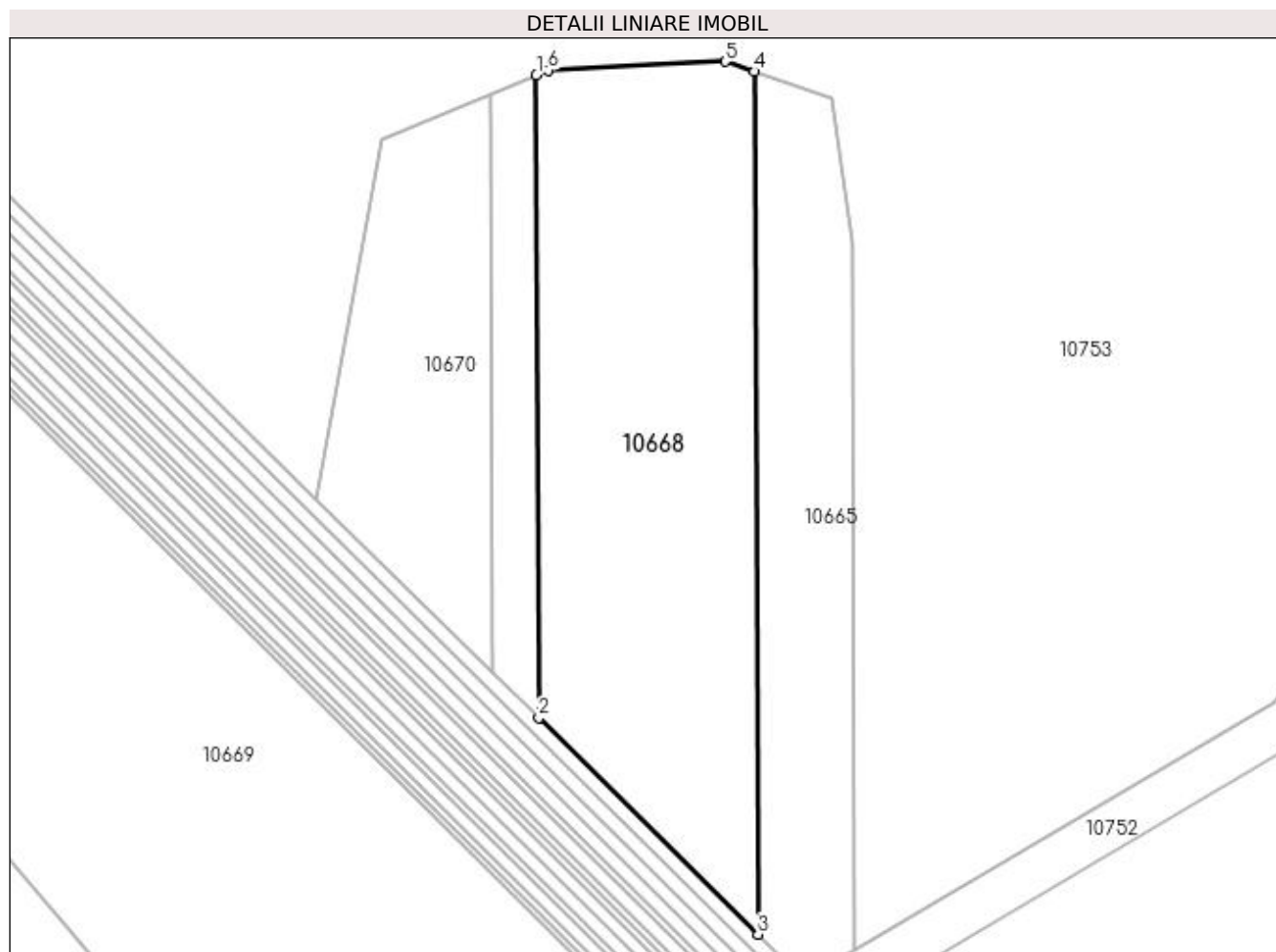
Inscrieri privind dezmembramintele dreptului de proprietate, drepturi reale de garanție și sarcini	Referințe
NU SUNT	

Anexa Nr. 1 La Partea I

Teren

Nr cadastral	Suprafața (mp)*	Observații / Referințe
	1.200	

* Suprafața este determinată în planul de proiecție Stereo 70.



Date referitoare la teren

Crt	Categorie folosință	Intra vilan	Suprafața (mp)	Tarla	Parcelă	Nr. topo	Observații / Referințe
1	arabil	NU	1.200	193	36	-	

Lungime Segmente

1) Valorile lungimilor segmentelor sunt obținute din proiecție în plan.

Punct început	X / Y	Punct sfârșit	X / Y	Lungime segment (** (m)
1	407.782,713 294.694,598	2	407.782,924 294.639,964	54.634
2	407.782,924 294.639,964	3	407.801,568 294.621,535	26.215
3	407.801,568 294.621,535	4	407.801,284 294.694,914	73.38
4	407.801,284 294.694,914	5	407.798,802 294.695,768	2.625
5	407.798,802 294.695,768	6	407.783,759 294.695,036	15.061

Punct început	X / Y	Punct sfârșit	X / Y	Lungime segment (** (m)
6	407.783,759 294.695,036	1	407.782,713 294.694,598	1.134

** Lungimile segmentelor sunt determinate în planul de proiecție Stereo 70 și sunt rotunjite la 1 milimetru.

*** Distanța dintre puncte este formată din segmente cumulate ce sunt mai mici decât valoarea 1 milimetru.

**DATE DESPRE IMOBILUL NR. 10669**

Oficiul de Cadastru și Publicitate Imobiliară DOLJ
Biroul de Cadastru și Publicitate Imobiliară Craiova

A. Partea I. Descrierea imobilului

TEREN Extravilan

Adresa: Jud. Dolj, T193, P142,112

Nr. Crt	Nr cadastral Nr. topografic	Suprafața* (mp)	Observații / Referințe
A1		4.700	Sector cadastral:42 Teren neimprejmuit;

B. Partea II. Proprietari și acte

Inscrieri privitoare la dreptul de proprietate și alte drepturi reale	Referințe
/	
Act Administrativ nr. TDP 1407/48574, din 25/08/1998 emis de CJSDPAT DOLJ;	
B1	A1
Intabulare, drept de PROPRIETATE, dobandit prin Reconstituire, cota actuala 1/1, cota initiala 1/1 1) BOBOSCA MARIN , LIPSA CNP	

C. Partea III. SARCINI .

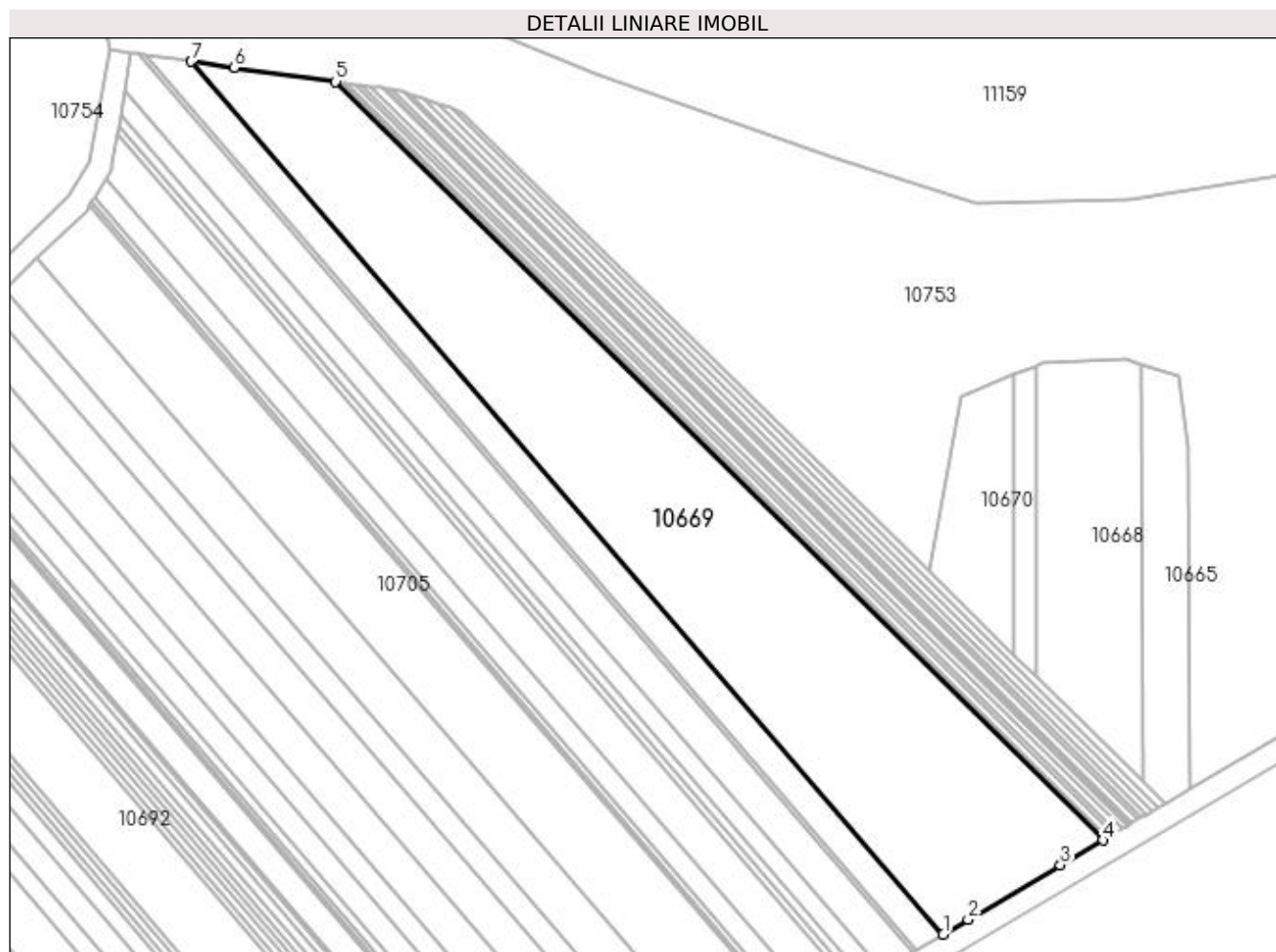
Inscrieri privind dezmembramintele dreptului de proprietate, drepturi reale de garanție și sarcini	Referințe
NU SUNT	

Anexa Nr. 1 La Partea I

Teren

Nr cadastral	Suprafața (mp)*	Observații / Referințe
	4.700	

* Suprafața este determinată în planul de proiecție Stereo 70.



Date referitoare la teren

Crt	Categorie folosință	Intra vilan	Suprafața (mp)	Tarla	Parcelă	Nr. topo	Observații / Referințe
1	arabil	NU	4.700	193	142,112	-	

Lungime Segmente

1) Valorile lungimilor segmentelor sunt obținute din proiecție în plan.

Punct început	X / Y	Punct sfârșit	X / Y	Lungime segment (** (m)
1	407.766,505 294.594,663	2	407.770,879 294.597,244	5.079
2	407.770,879 294.597,244	3	407.787,116 294.606,826	18.854
3	407.787,116 294.606,826	4	407.794,562 294.611,22	8.646
4	407.794,562 294.611,22	5	407.659,693 294.744,534	189.637
5	407.659,693 294.744,534	6	407.641,813 294.747,015	18.051

Punct început	X / Y	Punct sfârșit	X / Y	Lungime segment (** (m)
6	407.641,813 294.747,015	7	407.634,32 294.748,055	7.565
7	407.634,32 294.748,055	1	407.766,505 294.594,663	202.489

** Lungimile segmentelor sunt determinate în planul de proiecție Stereo 70 și sunt rotunjite la 1 milimetru.

*** Distanța dintre puncte este formată din segmente cumulate ce sunt mai mici decât valoarea 1 milimetru.

**DATE DESPRE IMOBILUL NR. 10670**

Oficiul de Cadastru și Publicitate Imobiliară DOLJ
Biroul de Cadastru și Publicitate Imobiliară Craiova

A. Partea I. Descrierea imobilului

TEREN Extravilan

Adresa: Jud. Dolj, T193, P193

Nr. Crt	Nr cadastral Nr. topografic	Suprafața* (mp)	Observații / Referințe
A1		500	Sector cadastral:42 Teren neimprejmuit;

B. Partea II. Proprietari și acte

Inscrieri privitoare la dreptul de proprietate și alte drepturi reale	Referințe
/	
Act Administrativ nr. TDP 1396-44905, din 08/09/1998 emis de CJSDPAT DOLJ;	
B1	A1
Intabulare, drept de PROPRIETATE, dobândit prin Reconstituire, cota actuala 1/1, cota initiala 1/1 1) BIZOI DUMITRA , LIPSA CNP	

C. Partea III. SARCINI .

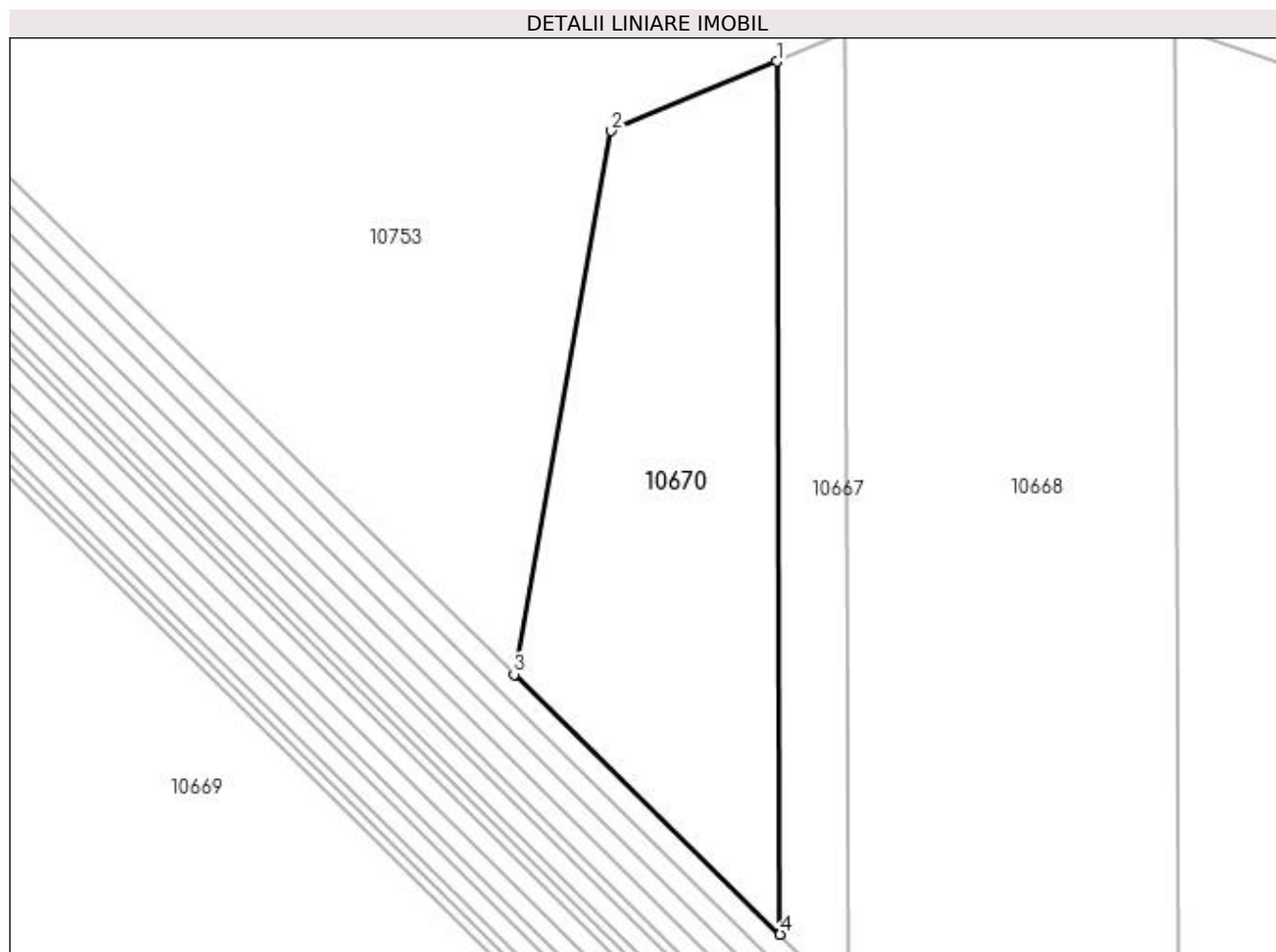
Inscrieri privind dezmembramintele dreptului de proprietate, drepturi reale de garanție și sarcini	Referințe
NU SUNT	

Anexa Nr. 1 La Partea I

Teren

Nr cadastral	Suprafața (mp)*	Observații / Referințe
	500	

* Suprafața este determinată în planul de proiecție Stereo 70.



Date referitoare la teren

Crt	Categorie folosință	Intra vilan	Suprafața (mp)	Tarla	Parcelă	Nr. topo	Observații / Referințe
1	arabil	NU	500	193	193	-	

Lungime Segmente

1) Valorile lungimilor segmentelor sunt obținute din proiecție în plan.

Punct început	X / Y	Punct sfârșit	X / Y	Lungime segment (** (m)
1	407.778,867 294.692,991	2	407.769,52 294.689,085	10.13
2	407.769,52 294.689,085	3	407.764,052 294.658,441	31.128
3	407.764,052 294.658,441	4	407.779,057 294.643,786	20.974
4	407.779,057 294.643,786	1	407.778,867 294.692,991	49.205

**** Lungimile segmentelor sunt determinate în planul de proiecție Stereo 70 și sunt rotunjite la 1 milimetru.**

***** Distanța dintre puncte este formată din segmente cumulate ce sunt mai mici decât valoarea 1 milimetru.**

**DATE DESPRE IMOBILUL NR. 10671**

Oficiul de Cadastru și Publicitate Imobiliară DOLJ
Biroul de Cadastru și Publicitate Imobiliară Craiova

A. Partea I. Descrierea imobilului

TEREN Extravilan

Adresa: Jud. Dolj, T193, P159

Nr. Crt	Nr cadastral Nr. topografic	Suprafața* (mp)	Observații / Referințe
A1		100	Sector cadastral:42 Teren neimprejmuit;

B. Partea II. Proprietari și acte

Inscrieri privitoare la dreptul de proprietate și alte drepturi reale	Referințe
/	
Act Notarial nr. APV 871, din 29/05/2019 emis de BIN FLOREA ANA-MARIA;	
B1	A1
Intabulare, drept de PROPRIETATE, dobandit prin lesire Din Indiviziune, cota actuala 1/1, cota initiala 1/1 1) CÎRJAN MARIA	

C. Partea III. SARCINI .

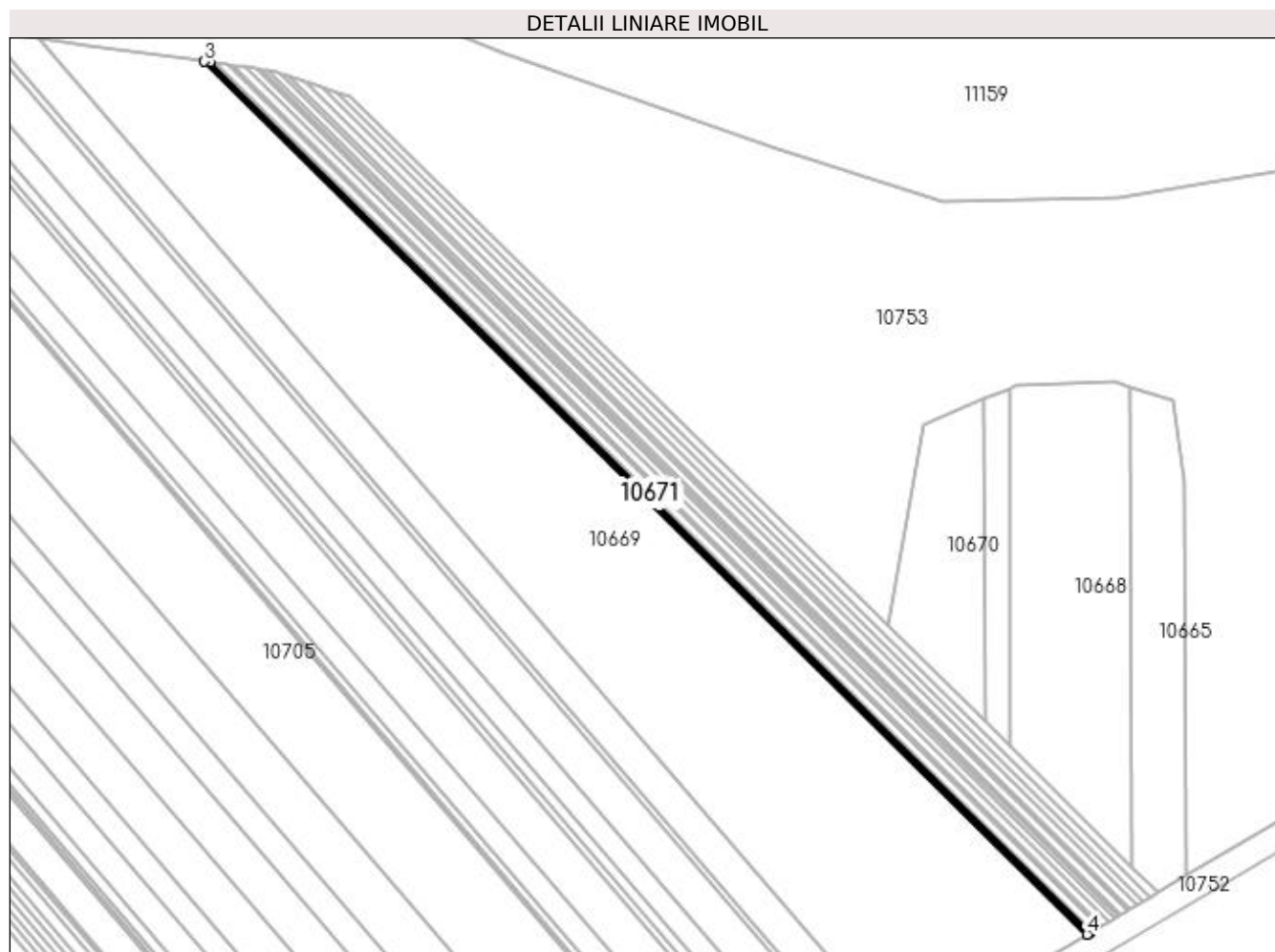
Inscrieri privind dezmembramintele dreptului de proprietate, drepturi reale de garanție și sarcini	Referințe
NU SUNT	

Anexa Nr. 1 La Partea I

Teren

Nr cadastral	Suprafața (mp)*	Observații / Referințe
	100	

* Suprafața este determinată în planul de proiecție Stereo 70.



Date referitoare la teren

Crt	Categorie folosință	Intra vilan	Suprafața (mp)	Tarla	Parcelă	Nr. topo	Observații / Referințe
1	arabil	NU	100	193	159	-	

Lungime Segmente

1) Valorile lungimilor segmentelor sunt obținute din proiecție în plan.

Punct început	X / Y	Punct sfârșit	X / Y	Lungime segment (** (m)
1	407.795,033 294.611,498	2	407.660,567 294.744,413	189.07
2	407.660,567 294.744,413	3	407.659,693 294.744,534	0.882
3	407.659,693 294.744,534	4	407.794,562 294.611,22	189.637
4	407.794,562 294.611,22	1	407.795,033 294.611,498	0.547

**** Lungimile segmentelor sunt determinate în planul de proiecție Stereo 70 și sunt rotunjite la 1 milimetru.**

***** Distanța dintre puncte este formată din segmente cumulate ce sunt mai mici decât valoarea 1 milimetru.**

**DATE DESPRE IMOBILUL NR. 10672**

Oficiul de Cadastru și Publicitate Imobiliară DOLJ
Biroul de Cadastru și Publicitate Imobiliară Craiova

A. Partea I. Descrierea imobilului

TEREN Extravilan

Adresa: Jud. Dolj, T193, P160

Nr. Crt	Nr cadastral Nr. topografic	Suprafața* (mp)	Observații / Referințe
A1		100	Sector cadastral:42 Teren neimprejmuit;

B. Partea II. Proprietari și acte

Inscrieri privitoare la dreptul de proprietate și alte drepturi reale		Referințe
/		
Act Administrativ nr. TDP 1392-44905, din 07/09/1998 emis de CJSDPAT DOLJ (Defunct conform certificatului de deces seria DM nr. 8591588 din data de 07.03.2000);		
B1	Intabulare, drept de PROPRIETATE, dobândit prin Reconstituire, cota actuala 1/1, cota initiala 1/1 1) NĂSTĂSIE TRAIAN DEFUNCT:Da	A1

C. Partea III. SARCINI .

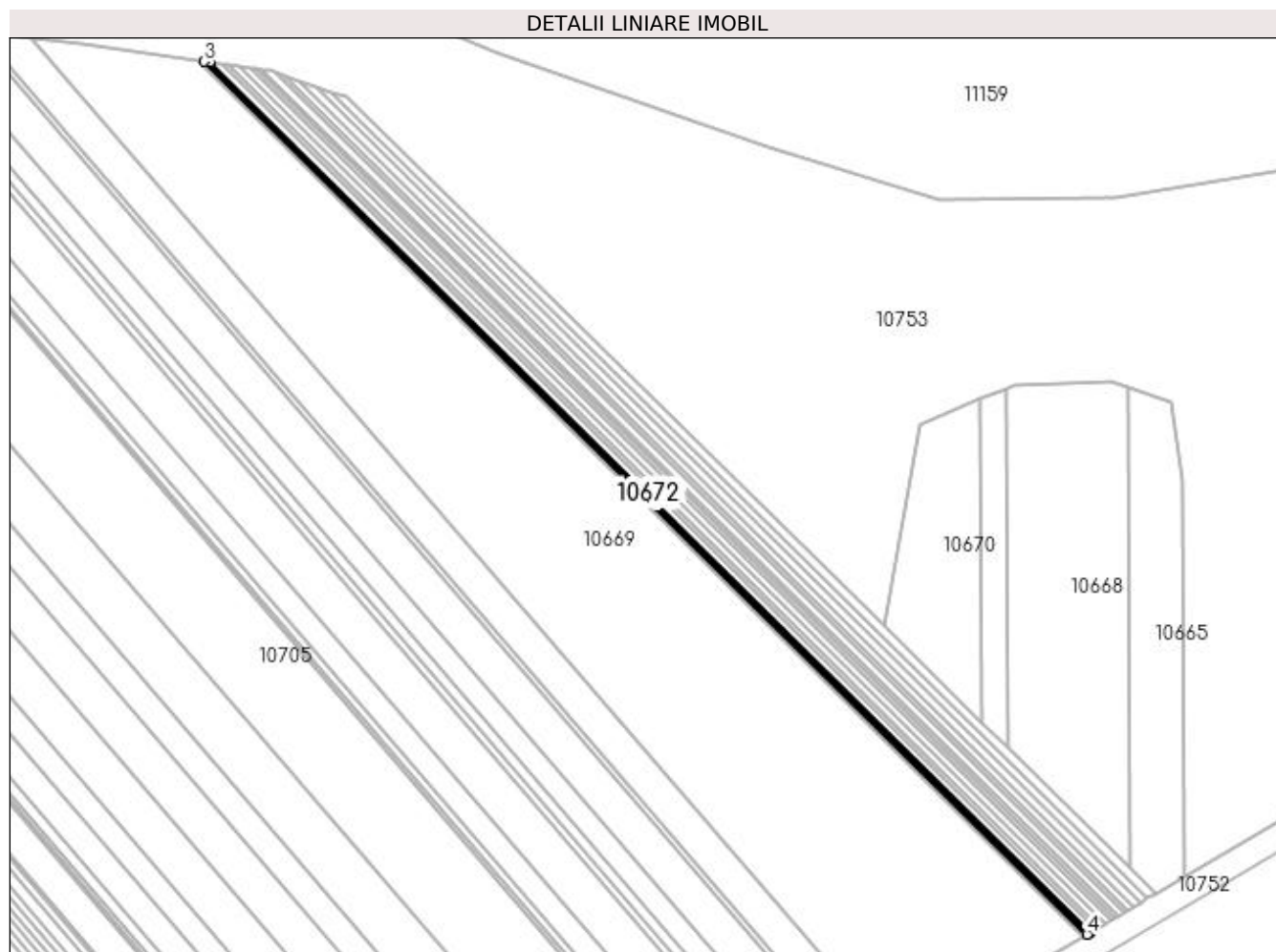
Inscrieri privind dezmembramintele dreptului de proprietate, drepturi reale de garanție și sarcini	Referințe
NU SUNT	

Anexa Nr. 1 La Partea I

Teren

Nr cadastral	Suprafața (mp)*	Observații / Referințe
	100	

* Suprafața este determinată în planul de proiecție Stereo 70.



Date referitoare la teren

Crt	Categorie folosință	Intra vilan	Suprafața (mp)	Tarla	Parcelă	Nr. topo	Observații / Referințe
1	arabil	NU	100	193	160	-	

Lungime Segmente

1) Valorile lungimilor segmentelor sunt obținute din proiecție în plan.

Punct început	X / Y	Punct sfârșit	X / Y	Lungime segment (** (m)
1	407.795,504 294.611,776	2	407.661,444 294.744,291	188.5
2	407.661,444 294.744,291	3	407.660,567 294.744,413	0.885
3	407.660,567 294.744,413	4	407.795,033 294.611,498	189.07
4	407.795,033 294.611,498	1	407.795,504 294.611,776	0.547

**** Lungimile segmentelor sunt determinate în planul de proiecție Stereo 70 și sunt rotunjite la 1 milimetru.**

***** Distanța dintre puncte este formată din segmente cumulate ce sunt mai mici decât valoarea 1 milimetru.**

**DATE DESPRE IMOBILUL NR. 10673**

Oficiul de Cadastru și Publicitate Imobiliară DOLJ
Biroul de Cadastru și Publicitate Imobiliară Craiova

A. Partea I. Descrierea imobilului

TEREN Extravilan

Adresa: Jud. Dolj, T193, P162

Nr. Crt	Nr cadastral Nr. topografic	Suprafața* (mp)	Observații / Referințe
A1		100	Sector cadastral:42 Teren neimprejmuit;

B. Partea II. Proprietari și acte

Inscrieri privitoare la dreptul de proprietate și alte drepturi reale	Referințe
/	
Act Administrativ nr. TDP 1788, din 27/08/2007 emis de CJSDPAT DOLJ;	
B1	A1
Intabulare, drept de PROPRIETATE, dobândit prin Reconstituire, cota actuala 1/1, cota initiala 1/1 1) PUPĂZĂ CONSTANTINA, LIPSA CNP	

C. Partea III. SARCINI .

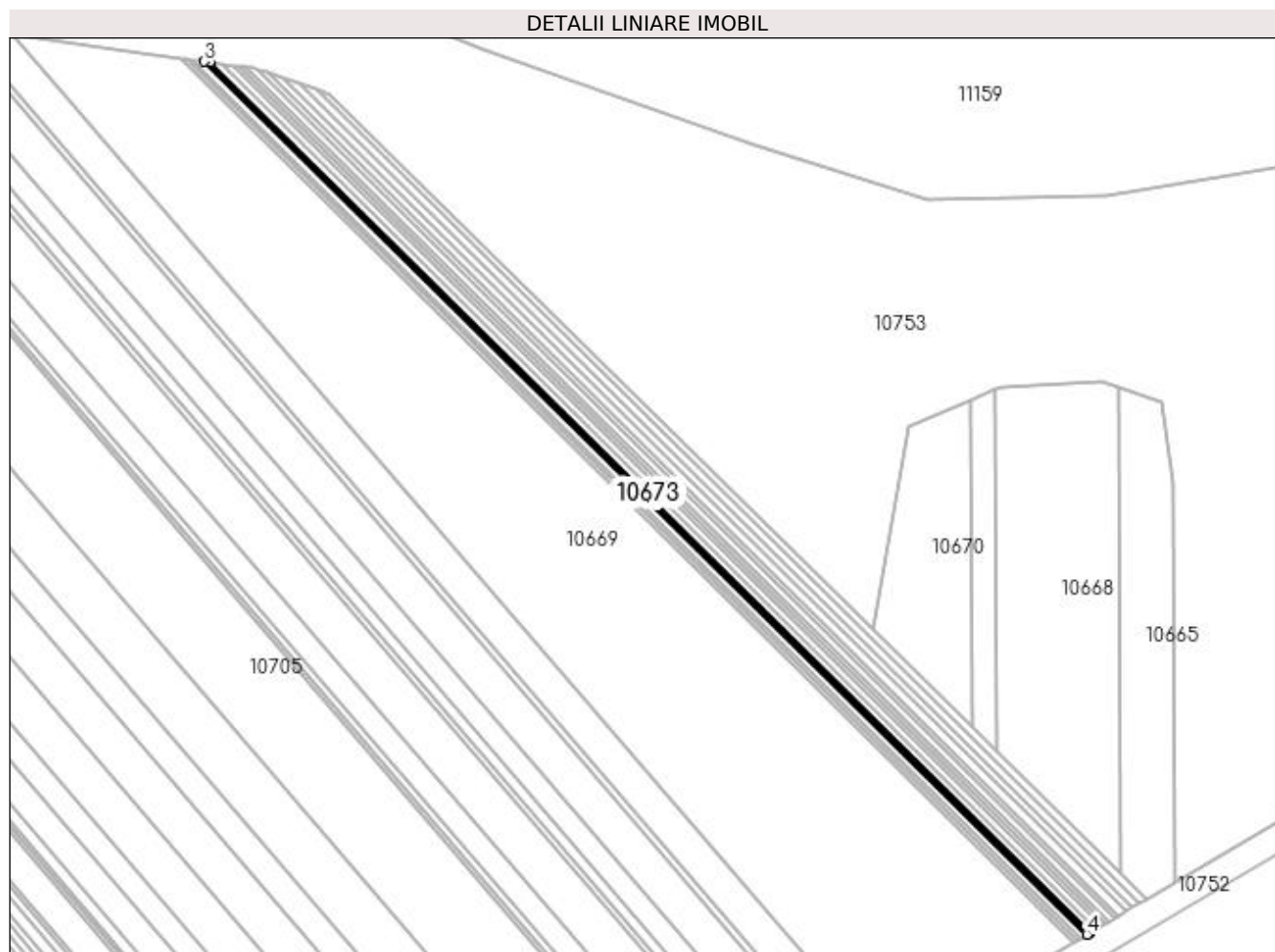
Inscrieri privind dezmembramintele dreptului de proprietate, drepturi reale de garanție și sarcini	Referințe
NU SUNT	

Anexa Nr. 1 La Partea I

Teren

Nr cadastral	Suprafața (mp)*	Observații / Referințe
	100	

* Suprafața este determinată în planul de proiecție Stereo 70.



Date referitoare la teren

Crt	Categorie folosință	Intravilan	Suprafața (mp)	Tarla	Parcelă	Nr. topo	Observații / Referințe
1	arabil	NU	100	193	162	-	

Lungime Segmente

1) Valorile lungimilor segmentelor sunt obținute din proiecție în plan.

Punct început	X / Y	Punct sfârșit	X / Y	Lungime segment (** (m)
1	407.796,928 294.612,616	2	407.664,09 294.743,924	186.783
2	407.664,09 294.743,924	3	407.663,205 294.744,047	0.894
3	407.663,205 294.744,047	4	407.796,452 294.612,335	187.357
4	407.796,452 294.612,335	1	407.796,928 294.612,616	0.553

**** Lungimile segmentelor sunt determinate în planul de proiecție Stereo 70 și sunt rotunjite la 1 milimetru.**

***** Distanța dintre puncte este formată din segmente cumulate ce sunt mai mici decât valoarea 1 milimetru.**

**DATE DESPRE IMOBILUL NR. 10674**

Oficiul de Cadastru și Publicitate Imobiliară DOLJ
Biroul de Cadastru și Publicitate Imobiliară Craiova

A. Partea I. Descrierea imobilului

TEREN Extravilan

Adresa: Jud. Dolj, T193, P163

Nr. Crt	Nr cadastral Nr. topografic	Suprafața* (mp)	Observații / Referințe
A1		200	Sector cadastral:42 Teren neimprejmuț;

B. Partea II. Proprietari și acte

Inscrieri privitoare la dreptul de proprietate și alte drepturi reale		Referințe
/		
Act Administrativ nr. TDP 1600-59560, din 19/10/1999 emis de CJSDPAT DOLJ;		
B1	Intabulare, drept de PROPRIETATE, dobândit prin Reconstituire, cota actuala 1/1, cota initiala 1/1 1) PISTRULESCU ION, LIPSA CNP 2) PISTRULESCU NICOLAE, LIPSA CNP 3) PISTRULESCU MARIN, LIPSA CNP 4) PISTRULESCU ANGHEL, LIPSA CNP	A1

C. Partea III. SARCINI .

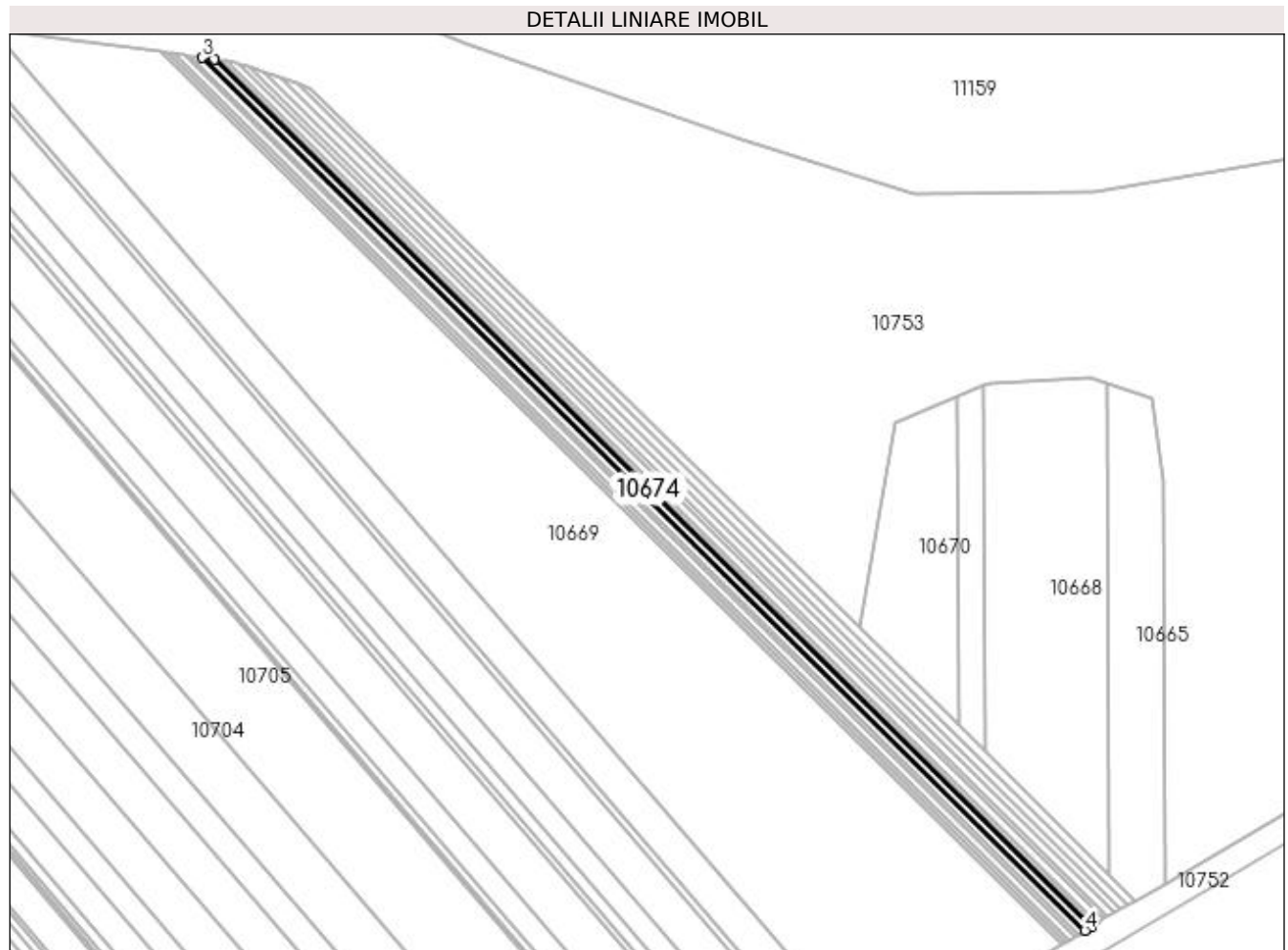
Inscrieri privind dezmembramintele dreptului de proprietate, drepturi reale de garanție și sarcini	Referințe
NU SUNT	

Anexa Nr. 1 La Partea I

Teren

Nr cadastral	Suprafața (mp)*	Observații / Referințe
	200	

* Suprafața este determinată în planul de proiecție Stereo 70.



Date referitoare la teren

Crt	Categorie folosință	Intra vilan	Suprafața (mp)	Tarla	Parcelă	Nr. topo	Observații / Referințe
1	arabil	NU	200	193	163	-	

Lungime Segmente

1) Valorile lungimilor segmentelor sunt obținute din proiecție în plan.

Punct început	X / Y	Punct sfârșit	X / Y	Lungime segment (** (m)
1	407.798,848 294.613,749	2	407.667,655 294.743,429	184.468
2	407.667,655 294.743,429	3	407.665,867 294.743,677	1.805
3	407.665,867 294.743,677	4	407.797,885 294.613,181	185.629
4	407.797,885 294.613,181	1	407.798,848 294.613,749	1.118

**** Lungimile segmentelor sunt determinate în planul de proiecție Stereo 70 și sunt rotunjite la 1 milimetru.**

***** Distanța dintre puncte este formată din segmente cumulate ce sunt mai mici decât valoarea 1 milimetru.**

**DATE DESPRE IMOBILUL NR. 10675**

Oficiul de Cadastru și Publicitate Imobiliară DOLJ
Biroul de Cadastru și Publicitate Imobiliară Craiova

A. Partea I. Descrierea imobilului

TEREN Extravilan

Adresa: Jud. Dolj, T193, P161

Nr. Crt	Nr cadastral Nr. topografic	Suprafața* (mp)	Observații / Referințe
A1		200	Sector cadastral:42 Teren neimprejmuț;

B. Partea II. Proprietari și acte

Inscrieri privitoare la dreptul de proprietate și alte drepturi reale	Referințe
/	
Act Administrativ nr. TDP 1600-59560, din 19/10/1999 emis de CJSDPAT DOLJ;	
B1	A1
Intabulare, drept de PROPRIETATE, dobândit prin Reconstituire, cota actuala 1/1, cota initiala 1/1	
1) PISTRULESCU ION, LIPSA CNP	
2) PISTRULESCU NICOLAE, LIPSA CNP	
3) PISTRULESCU MARIN, LIPSA CNP	
4) PISTRULESCU ANGHEL, LIPSA CNP	

C. Partea III. SARCINI .

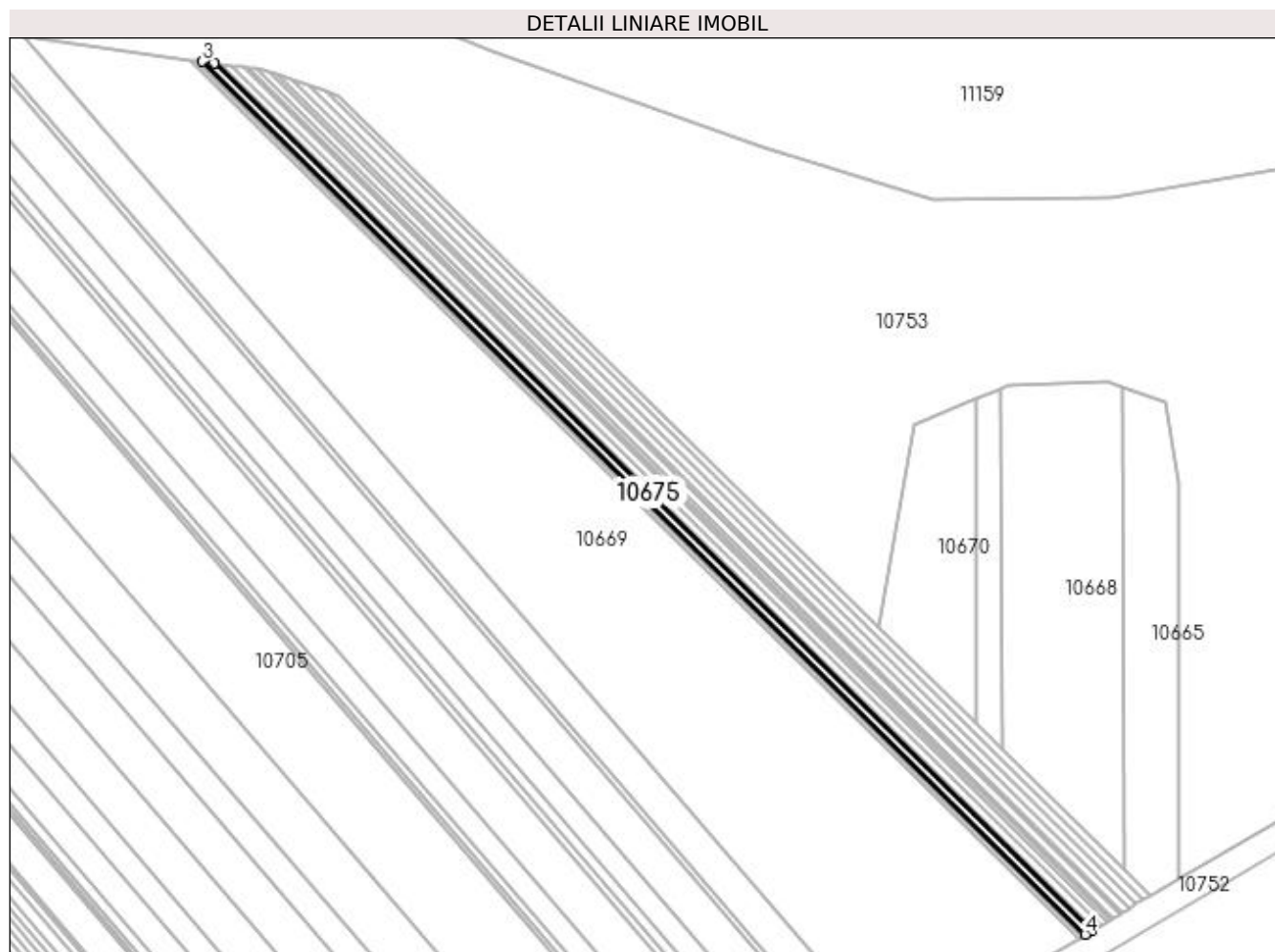
Inscrieri privind dezmembramintele dreptului de proprietate, drepturi reale de garanție și sarcini	Referințe
NU SUNT	

Anexa Nr. 1 La Partea I

Teren

Nr cadastral	Suprafața (mp)*	Observații / Referințe
	200	

* Suprafața este determinată în planul de proiecție Stereo 70.



Date referitoare la teren

Crt	Categorie folosință	Intra vilan	Suprafața (mp)	Tarla	Parcelă	Nr. topo	Observații / Referințe
1	arabil	NU	200	193	161	-	

Lungime Segmente

1) Valorile lungimilor segmentelor sunt obținute din proiecție în plan.

Punct început	X / Y	Punct sfârșit	X / Y	Lungime segment (** (m)
1	407.796,452 294.612,335	2	407.663,205 294.744,047	187.357
2	407.663,205 294.744,047	3	407.661,444 294.744,291	1.778
3	407.661,444 294.744,291	4	407.795,504 294.611,776	188.5
4	407.795,504 294.611,776	1	407.796,452 294.612,335	1.101

**** Lungimile segmentelor sunt determinate în planul de proiecție Stereo 70 și sunt rotunjite la 1 milimetru.**

***** Distanța dintre puncte este formată din segmente cumulate ce sunt mai mici decât valoarea 1 milimetru.**

**DATE DESPRE IMOBILUL NR. 10676**

Oficiul de Cadastru și Publicitate Imobiliară DOLJ
Biroul de Cadastru și Publicitate Imobiliară Craiova

A. Partea I. Descrierea imobilului

TEREN Extravilan

Adresa: Jud. Dolj, T193, P168

Nr. Crt	Nr cadastral Nr. topografic	Suprafața* (mp)	Observații / Referințe
A1		100	Sector cadastral:42 Teren neimprejmuit;

B. Partea II. Proprietari și acte

Inscrieri privitoare la dreptul de proprietate și alte drepturi reale	Referințe
/	
Act Administrativ nr. TDP 1397-44905, din 27/08/1998 emis de CJSDPAT DOLJ;	
B1	A1
Intabulare, drept de PROPRIETATE, dobândit prin Reconstituire, cota actuala 1/1, cota initiala 1/1 1) CÎRCIUMARU ANDREI, LIPSA CNP	

C. Partea III. SARCINI .

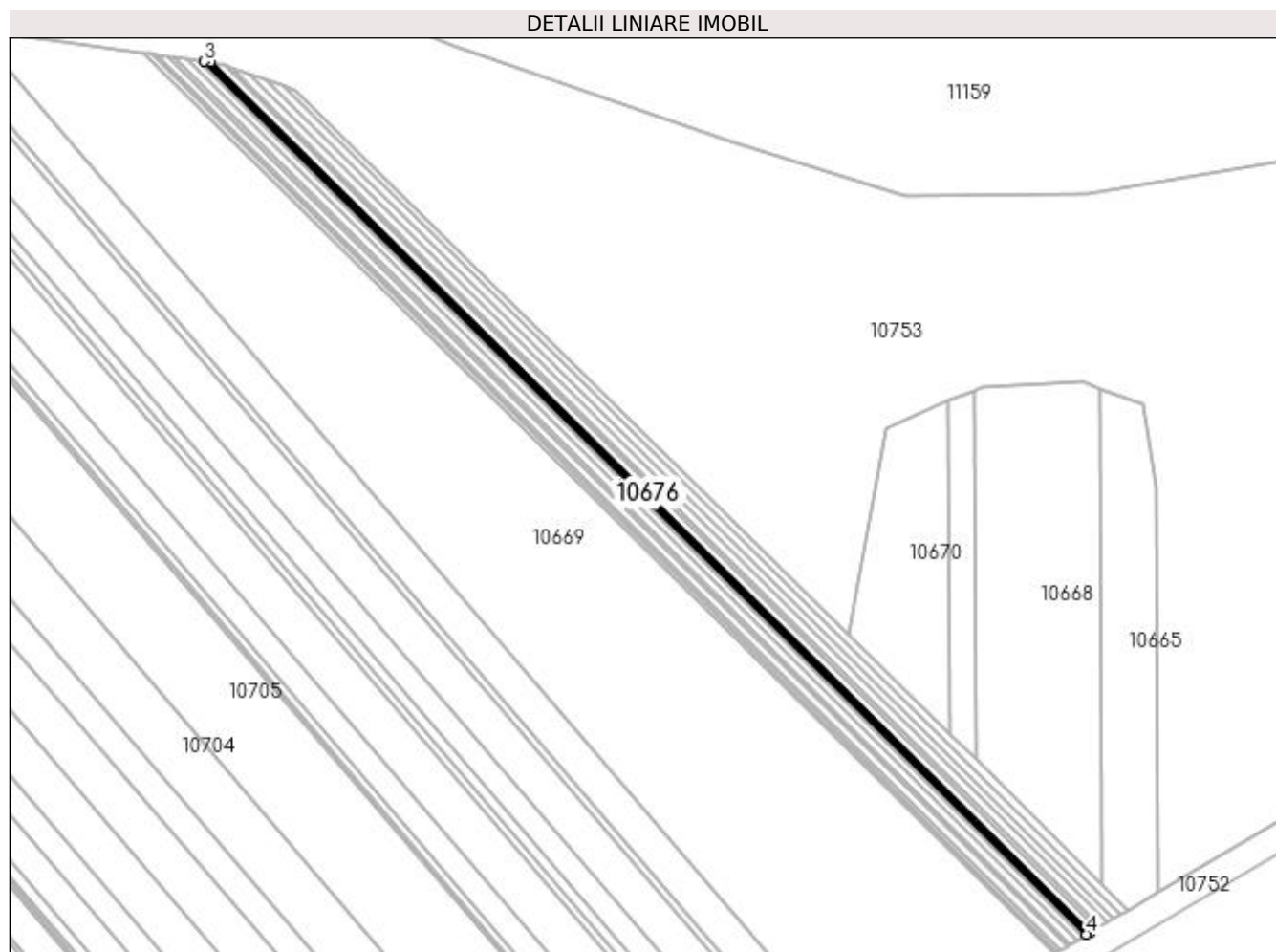
Inscrieri privind dezmembramintele dreptului de proprietate, drepturi reale de garanție și sarcini	Referințe
NU SUNT	

Anexa Nr. 1 La Partea I

Teren

Nr cadastral	Suprafața (mp)*	Observații / Referințe
	100	

* Suprafața este determinată în planul de proiecție Stereo 70.



Date referitoare la teren

Crt	Categorie folosință	Intra vilan	Suprafața (mp)	Tarla	Parcelă	Nr. topo	Observații / Referințe
1	arabil	NU	100	193	168	-	

Lungime Segmente

1) Valorile lungimilor segmentelor sunt obținute din proiecție în plan.

Punct început	X / Y	Punct sfârșit	X / Y	Lungime segment (** (m)
1	407.799,817 294.614,321	2	407.669,455 294.743,18	183.3
2	407.669,455 294.743,18	3	407.668,554 294.743,305	0.91
3	407.668,554 294.743,305	4	407.799,332 294.614,034	183.885
4	407.799,332 294.614,034	1	407.799,817 294.614,321	0.564

**** Lungimile segmentelor sunt determinate în planul de proiecție Stereo 70 și sunt rotunjite la 1 milimetru.**

***** Distanța dintre puncte este formată din segmente cumulate ce sunt mai mici decât valoarea 1 milimetru.**

**DATE DESPRE IMOBILUL NR. 10677**

Oficiul de Cadastru și Publicitate Imobiliară DOLJ
Biroul de Cadastru și Publicitate Imobiliară Craiova

A. Partea I. Descrierea imobilului

TEREN Extravilan

Adresa: Jud. Dolj, T193, P163

Nr. Crt	Nr cadastral Nr. topografic	Suprafața* (mp)	Observații / Referințe
A1		200	Sector cadastral:42 Teren neimprejmuit;

B. Partea II. Proprietari și acte

Inscrieri privitoare la dreptul de proprietate și alte drepturi reale	Referințe
/	
Act Administrativ nr. TDP 1368-44905, din 31/08/1998 emis de CJSDPAT DOLJ;	
B1	A1
Intabulare, drept de PROPRIETATE, dobandit prin Constituire, cota actuala 1/1, cota initiala 1/1 1) PISTURESCU ION, LIPSA CNP	

C. Partea III. SARCINI .

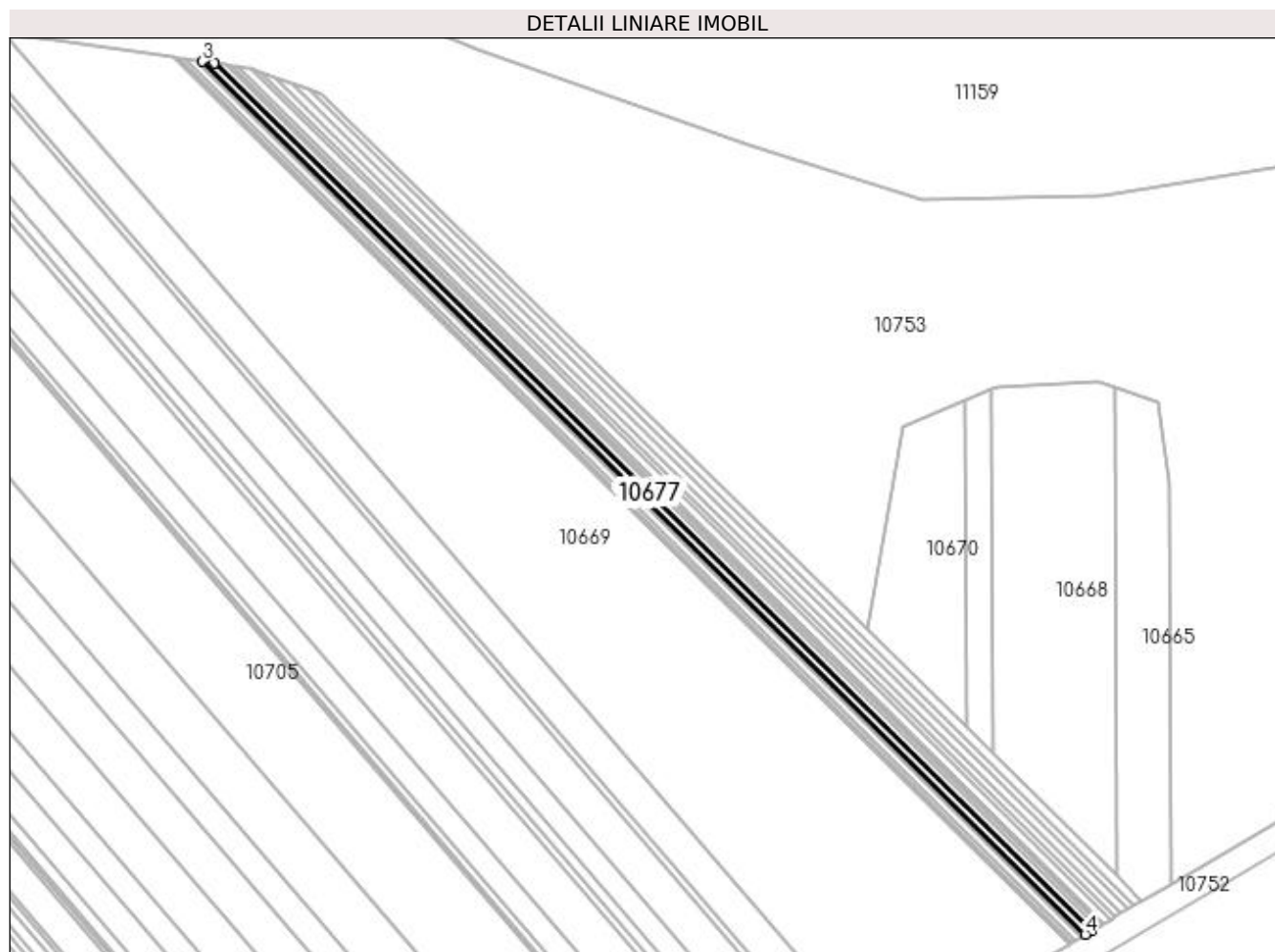
Inscrieri privind dezmembramintele dreptului de proprietate, drepturi reale de garanție și sarcini	Referințe
NU SUNT	

Anexa Nr. 1 La Partea I

Teren

Nr cadastral	Suprafața (mp)*	Observații / Referințe
	200	

* Suprafața este determinată în planul de proiecție Stereo 70.



Date referitoare la teren

Crt	Categorie folosință	Intra vilan	Suprafața (mp)	Tarla	Parcelă	Nr. topo	Observații / Referințe
1	arabil	NU	200	193	163	-	

Lungime Segmente

1) Valorile lungimilor segmentelor sunt obținute din proiecție în plan.

Punct început	X / Y	Punct sfârșit	X / Y	Lungime segment (** (m)
1	407.797,885 294.613,181	2	407.665,867 294.743,677	185.629
2	407.665,867 294.743,677	3	407.664,09 294.743,924	1.794
3	407.664,09 294.743,924	4	407.796,928 294.612,616	186.783
4	407.796,928 294.612,616	1	407.797,885 294.613,181	1.111

**** Lungimile segmentelor sunt determinate în planul de proiecție Stereo 70 și sunt rotunjite la 1 milimetru.**

***** Distanța dintre puncte este formată din segmente cumulate ce sunt mai mici decât valoarea 1 milimetru.**

**DATE DESPRE IMOBILUL NR. 10678**

Oficiul de Cadastru și Publicitate Imobiliară DOLJ
Biroul de Cadastru și Publicitate Imobiliară Craiova

A. Partea I. Descrierea imobilului

TEREN Extravilan

Adresa: Jud. Dolj, T193, P27

Nr. Crt	Nr cadastral Nr. topografic	Suprafața* (mp)	Observații / Referințe
A1		700	Sector cadastral:42 Teren neimprejmuit;

B. Partea II. Proprietari și acte

Inscrieri privitoare la dreptul de proprietate și alte drepturi reale		Referințe
/		
Act Administrativ nr. TDP 1371-44905, din 01/09/1998 emis de CJSDPAT DOLJ;		
B1	Intabulare, drept de PROPRIETATE, dobândit prin Reconstituire, cota actuala 1/1, cota initiala 1/1 1) CIOCAN MARIA, LIPSA CNP	A1

C. Partea III. SARCINI .

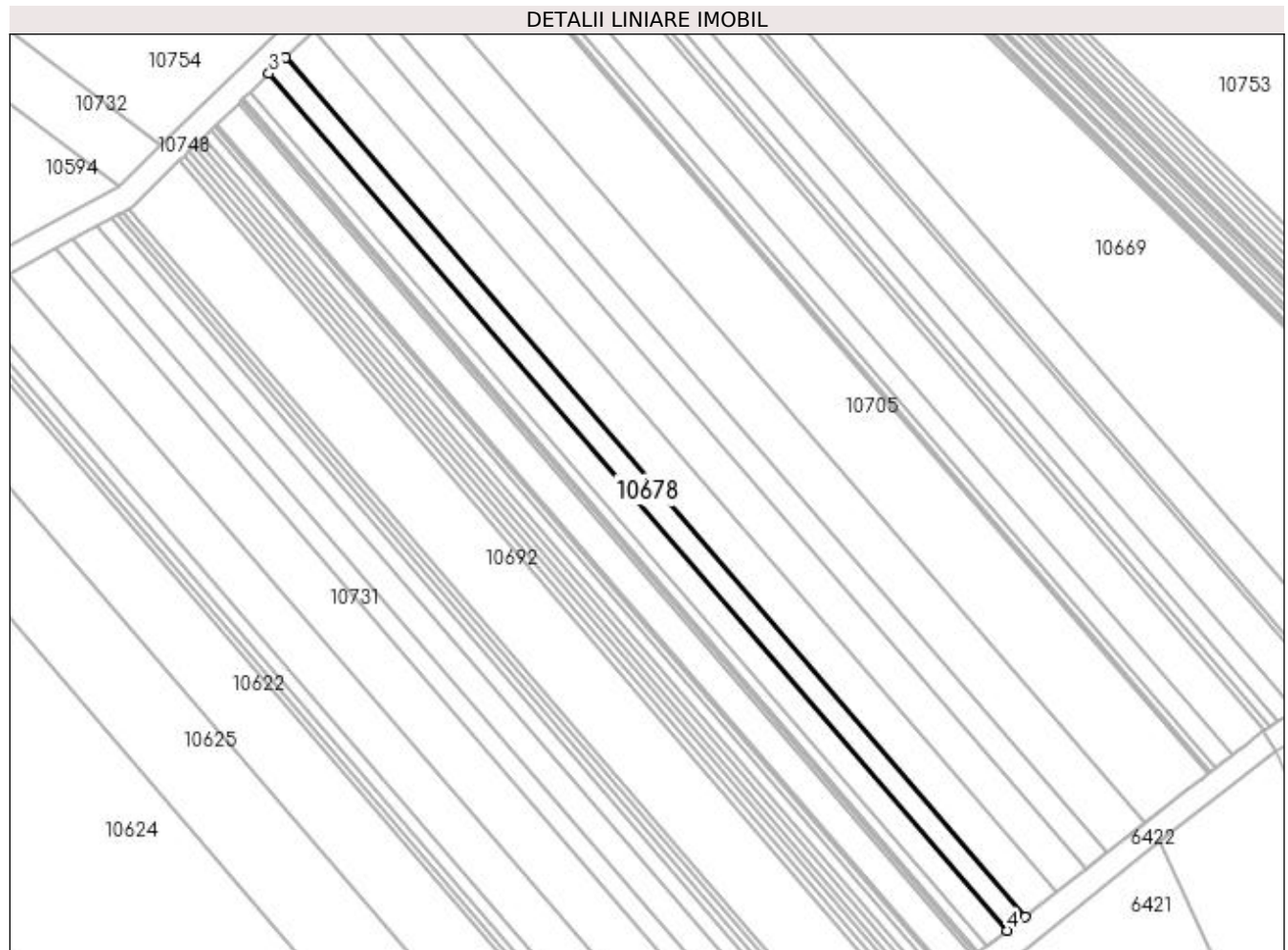
Inscrieri privind dezmembramintele dreptului de proprietate, drepturi reale de garanție și sarcini	Referințe
NU SUNT	

Anexa Nr. 1 La Partea I

Teren

Nr cadastral	Suprafața (mp)*	Observații / Referințe
	700	

* Suprafața este determinată în planul de proiecție Stereo 70.



Date referitoare la teren

Crt	Categorie folosință	Intra vilan	Suprafața (mp)	Tarla	Parcelă	Nr. topo	Observații / Referințe
1	arabil	NU	700	193	27	-	

Lungime Segmente

1) Valorile lungimilor segmentelor sunt obținute din proiecție în plan.

Punct început	X / Y	Punct sfârșit	X / Y	Lungime segment (** (m)
1	407.711,139 294.554,593	2	407.589,288 294.695,993	186.659
2	407.589,288 294.695,993	3	407.586,591 294.693,371	3.761
3	407.586,591 294.693,371	4	407.708,174 294.552,283	186.248
4	407.708,174 294.552,283	1	407.711,139 294.554,593	3.759

**** Lungimile segmentelor sunt determinate în planul de proiecție Stereo 70 și sunt rotunjite la 1 milimetru.**

***** Distanța dintre puncte este formată din segmente cumulate ce sunt mai mici decât valoarea 1 milimetru.**

**DATE DESPRE IMOBILUL NR. 10679**

Oficiul de Cadastru și Publicitate Imobiliară DOLJ
Biroul de Cadastru și Publicitate Imobiliară Craiova

A. Partea I. Descrierea imobilului

TEREN Extravilan

Adresa: Jud. Dolj, T193, P29

Nr. Crt	Nr cadastral Nr. topografic	Suprafața* (mp)	Observații / Referințe
A1		1.200	Sector cadastral:42 Teren neimprejmuit;

B. Partea II. Proprietari și acte

Inscrieri privitoare la dreptul de proprietate și alte drepturi reale	Referințe
/	
Act Administrativ nr. TDP 1314-44905, din 30/07/1998 emis de CJSDPAT DOLJ;	
B1	A1
Intabulare, drept de PROPRIETATE, dobândit prin Reconstituire, cota actuala 1/1, cota initiala 1/1 1) NĂSTĂSIE ANGHEL, LIPSA CNP	

C. Partea III. SARCINI .

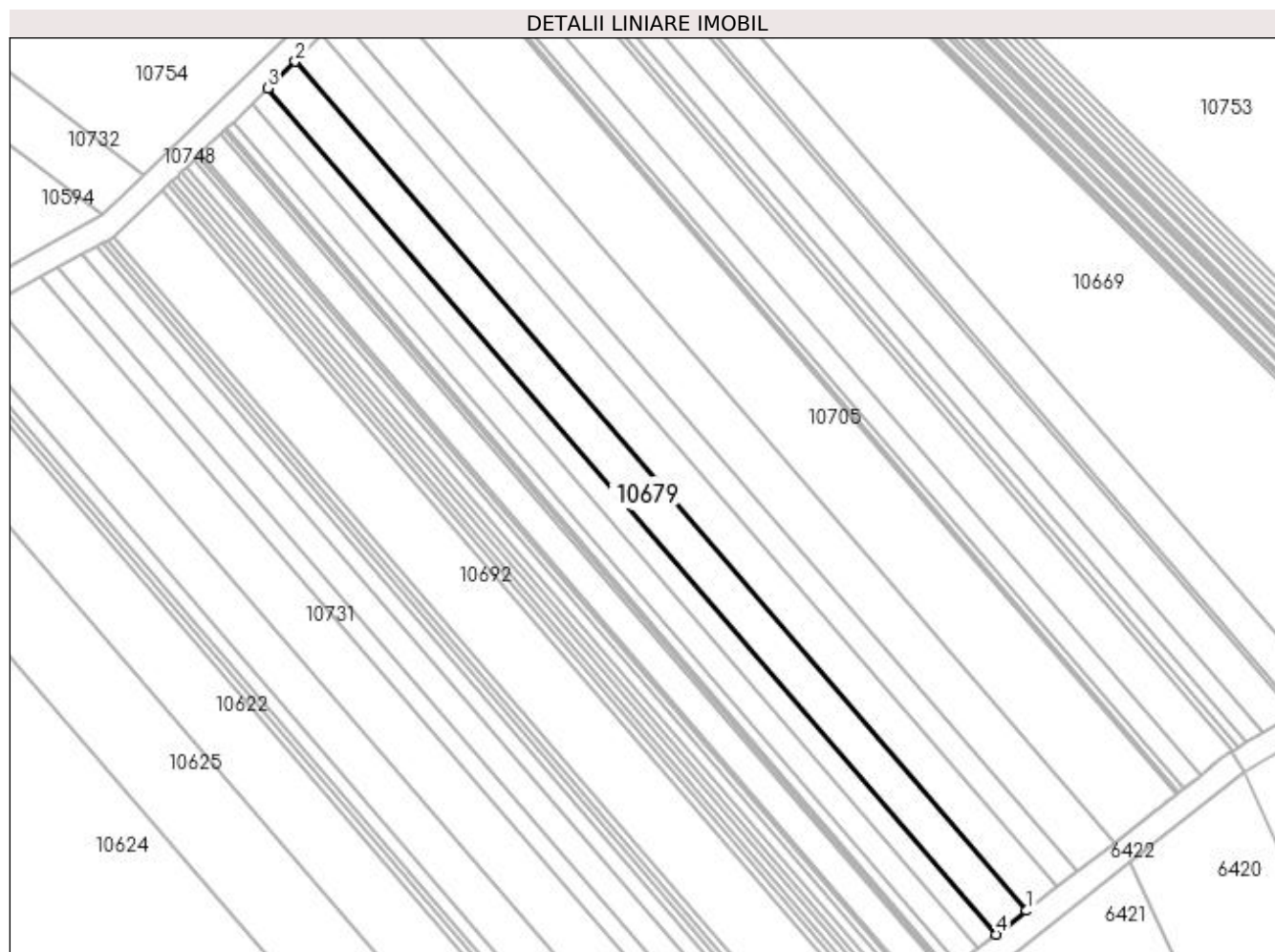
Inscrieri privind dezmembramintele dreptului de proprietate, drepturi reale de garanție și sarcini	Referințe
NU SUNT	

Anexa Nr. 1 La Partea I

Teren

Nr cadastral	Suprafața (mp)*	Observații / Referințe
	1.200	

* Suprafața este determinată în planul de proiecție Stereo 70.



Date referitoare la teren

Crt	Categorie folosință	Intravilan	Suprafața (mp)	Tarla	Parcelă	Nr. topo	Observații / Referințe
1	arabil	NU	1.200	193	29	-	

Lungime Segmente

1) Valorile lungimilor segmentelor sunt obținute din proiecție în plan.

Punct început	X / Y	Punct sfârșit	X / Y	Lungime segment (** (m)
1	407.716,207 294.558,542	2	407.593,897 294.700,474	187.362
2	407.593,897 294.700,474	3	407.589,288 294.695,993	6.428
3	407.589,288 294.695,993	4	407.711,139 294.554,593	186.659
4	407.711,139 294.554,593	1	407.716,207 294.558,542	6.425

**** Lungimile segmentelor sunt determinate în planul de proiecție Stereo 70 și sunt rotunjite la 1 milimetru.**

***** Distanța dintre puncte este formată din segmente cumulate ce sunt mai mici decât valoarea 1 milimetru.**

**DATE DESPRE IMOBILUL NR. 10680**

Oficiul de Cadastru și Publicitate Imobiliară DOLJ
Biroul de Cadastru și Publicitate Imobiliară Craiova

A. Partea I. Descrierea imobilului

TEREN Extravilan

Adresa: Jud. Dolj, T193, P20

Nr. Crt	Nr cadastral Nr. topografic	Suprafața* (mp)	Observații / Referințe
A1		300	Sector cadastral:42 Teren neimprejmuit;

B. Partea II. Proprietari și acte

Inscrieri privitoare la dreptul de proprietate și alte drepturi reale	Referințe
/	
Act Administrativ nr. TDP 1325-44905, din 31/07/1998 emis de CJSDPAT DOLJ;	
B1	A1
Intabulare, drept de PROPRIETATE, dobândit prin Reconstituire, cota actuala 1/1, cota initiala 1/1 1) CERĂCEANU ILIE, LIPSA CNP	

C. Partea III. SARCINI .

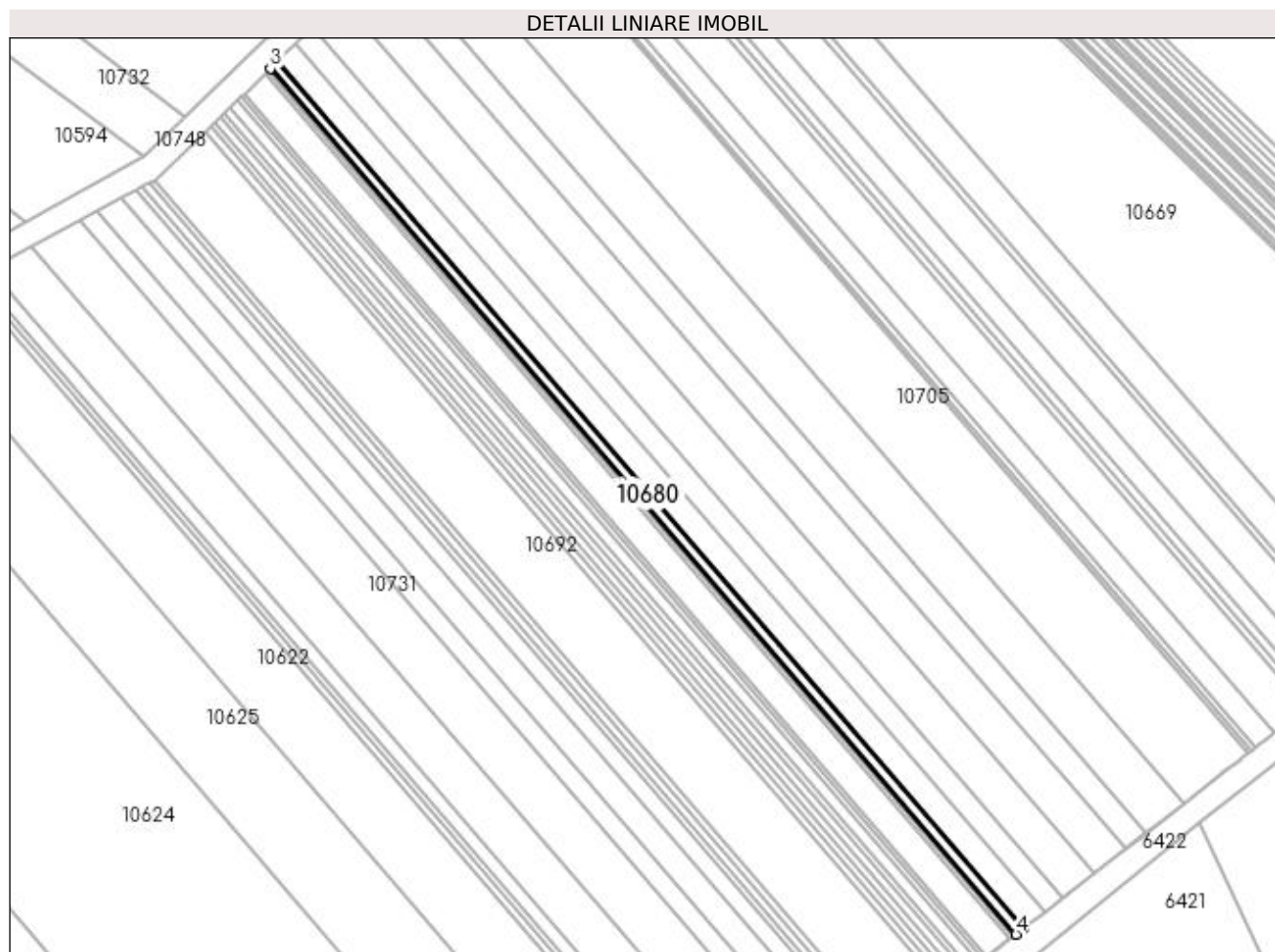
Inscrieri privind dezmembramintele dreptului de proprietate, drepturi reale de garanție și sarcini	Referințe
NU SUNT	

Anexa Nr. 1 La Partea I

Teren

Nr cadastral	Suprafața (mp)*	Observații / Referințe
	300	

* Suprafața este determinată în planul de proiecție Stereo 70.



Date referitoare la teren

Crt	Categorie folosință	Intra vilan	Suprafața (mp)	Tarla	Parcelă	Nr. topo	Observații / Referințe
1	arabil	NU	300	193	20	-	

Lungime Segmente

1) Valorile lungimilor segmentelor sunt obținute din proiecție în plan.

Punct început	X / Y	Punct sfârșit	X / Y	Lungime segment (** (m)
1	407.704,777 294.549,637	2	407.583,502 294.690,368	185.776
2	407.583,502 294.690,368	3	407.582,341 294.689,24	1.619
3	407.582,341 294.689,24	4	407.703,501 294.548,642	185.6
4	407.703,501 294.548,642	1	407.704,777 294.549,637	1.618

**** Lungimile segmentelor sunt determinate în planul de proiecție Stereo 70 și sunt rotunjite la 1 milimetru.**

***** Distanța dintre puncte este formată din segmente cumulate ce sunt mai mici decât valoarea 1 milimetru.**

**DATE DESPRE IMOBILUL NR. 10681**

Oficiul de Cadastru și Publicitate Imobiliară DOLJ
Biroul de Cadastru și Publicitate Imobiliară Craiova

A. Partea I. Descrierea imobilului

TEREN Extravilan

Adresa: Jud. Dolj, T193, P22

Nr. Crt	Nr cadastral Nr. topografic	Suprafața* (mp)	Observații / Referințe
A1		800	Sector cadastral:42 Teren neimprejmuit;

B. Partea II. Proprietari și acte

Inscrieri privitoare la dreptul de proprietate și alte drepturi reale		Referințe
/		
Act Administrativ nr. TDP 21744, din 26/10/2021 emis de CJSDPAT DOLJ;		
B1	Intabulare, drept de PROPRIETATE, dobândit prin Reconstituire, cota actuala 1/1, cota initiala 1/1 1) BOBOSCA ION	A1

C. Partea III. SARCINI .

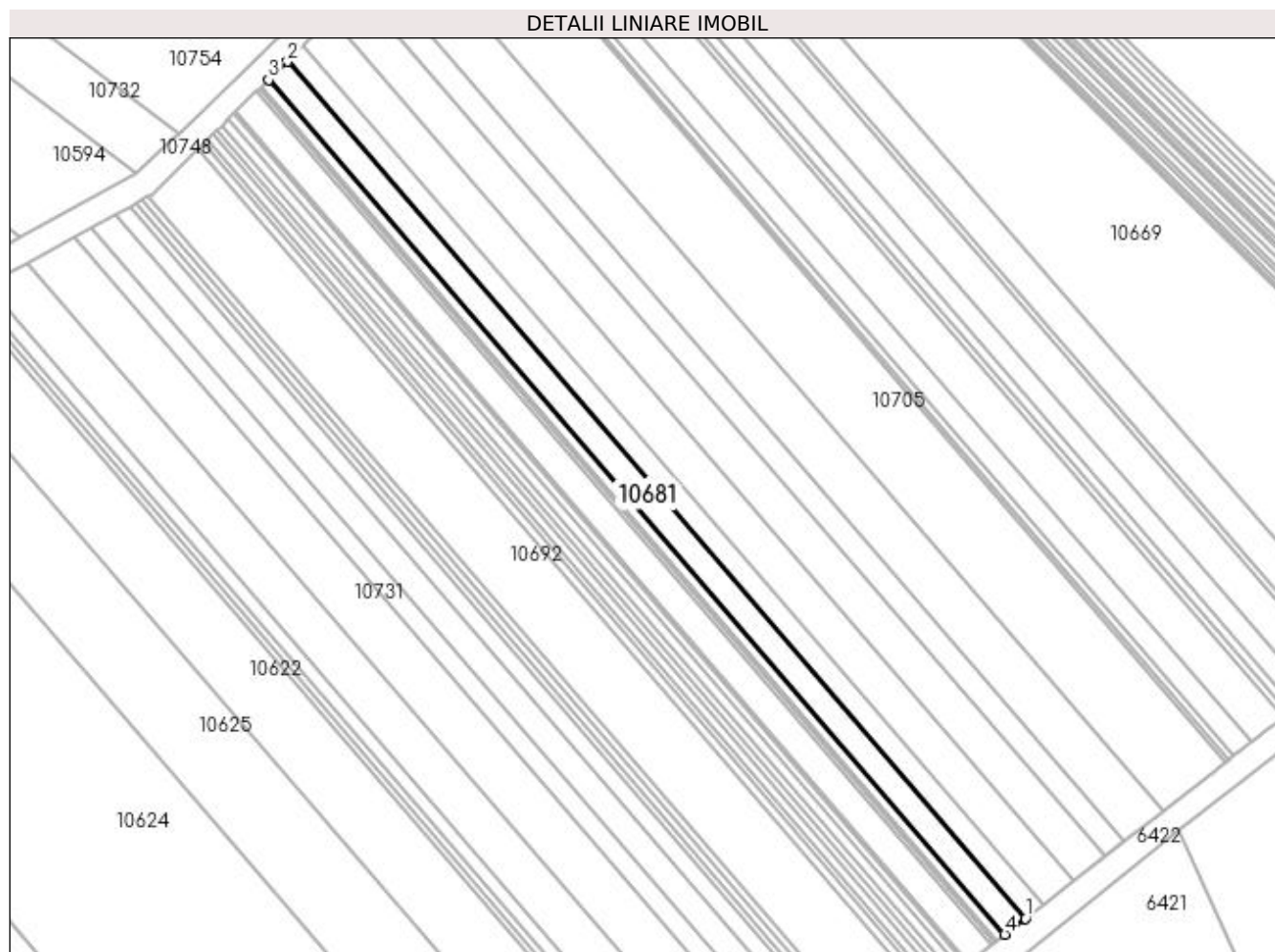
Inscrieri privind dezmembramintele dreptului de proprietate, drepturi reale de garanție și sarcini	Referințe
NU SUNT	

Anexa Nr. 1 La Partea I

Teren

Nr cadastral	Suprafața (mp)*	Observații / Referințe
	800	

* Suprafața este determinată în planul de proiecție Stereo 70.



Date referitoare la teren

Crt	Categorie folosință	Intra vilan	Suprafața (mp)	Tarla	Parcelă	Nr. topo	Observații / Referințe
1	arabil	NU	800	193	22	-	

Lungime Segmente

1) Valorile lungimilor segmentelor sunt obținute din proiecție în plan.

Punct început	X / Y	Punct sfârșit	X / Y	Lungime segment (** (m)
1	407.708,174 294.552,283	2	407.586,591 294.693,371	186.248
2	407.586,591 294.693,371	3	407.583,502 294.690,368	4.308
3	407.583,502 294.690,368	4	407.704,777 294.549,637	185.776
4	407.704,777 294.549,637	1	407.708,174 294.552,283	4.306

**** Lungimile segmentelor sunt determinate în planul de proiecție Stereo 70 și sunt rotunjite la 1 milimetru.**

***** Distanța dintre puncte este formată din segmente cumulate ce sunt mai mici decât valoarea 1 milimetru.**

**DATE DESPRE IMOBILUL NR. 10682**

Oficiul de Cadastru și Publicitate Imobiliară DOLJ
Biroul de Cadastru și Publicitate Imobiliară Craiova

A. Partea I. Descrierea imobilului

TEREN Extravilan

Adresa: Jud. Dolj, T193, P10

Nr. Crt	Nr cadastral Nr. topografic	Suprafața* (mp)	Observații / Referințe
A1		100	Sector cadastral:42 Teren neimprejmuit;

B. Partea II. Proprietari și acte

Inscrieri privitoare la dreptul de proprietate și alte drepturi reale		Referințe
/		
Act Administrativ nr. TDP 1393-44905, din 07/09/1998 emis de CJSDPAT DOLJ;		
B1	Intabulare, drept de PROPRIETATE, dobândit prin Reconstituire, cota actuala 1/1, cota initiala 1/1 1) STANCU NICOLAE II, LIPSA CNP	A1

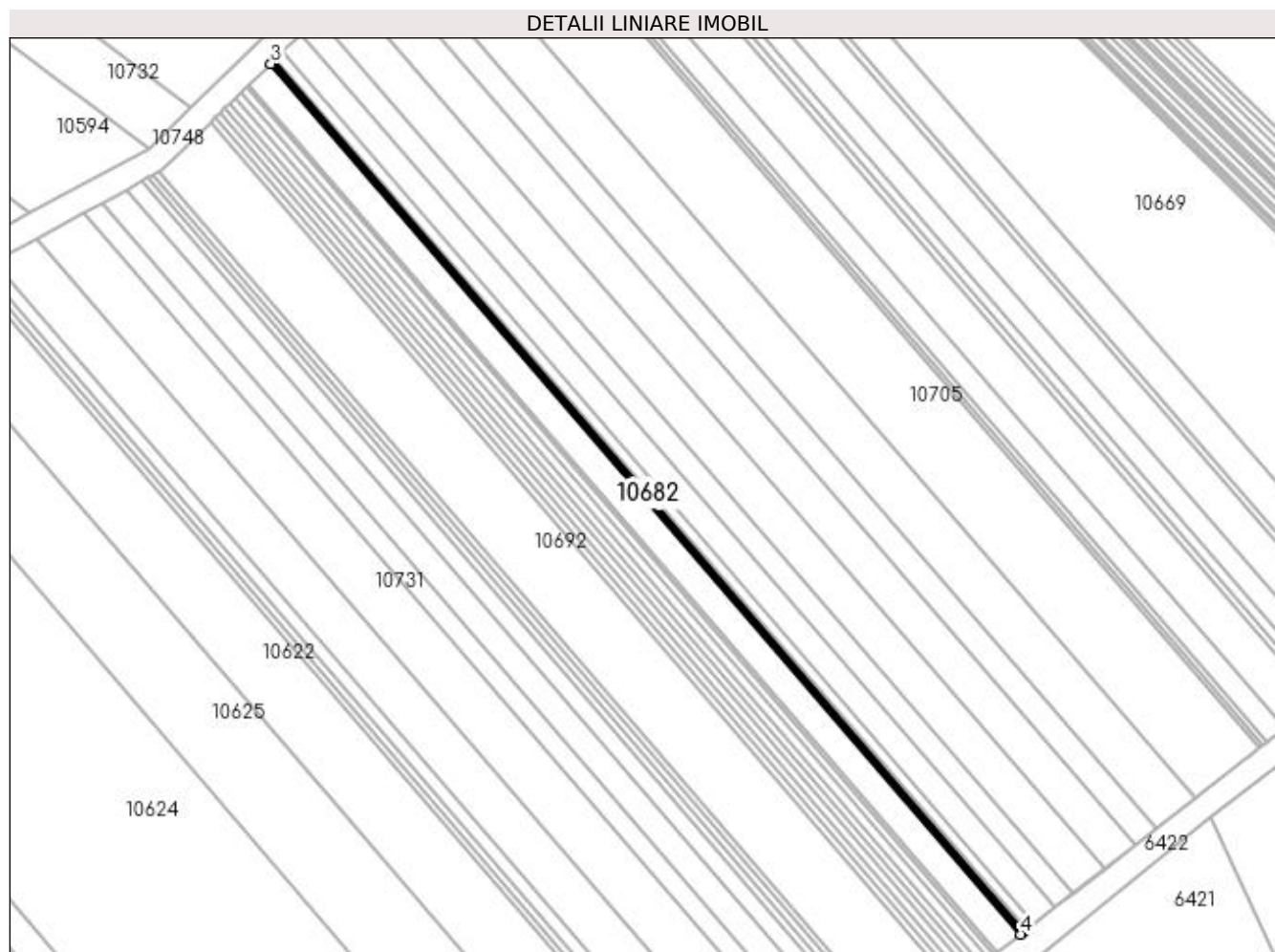
C. Partea III. SARCINI .

Inscrieri privind dezmembramintele dreptului de proprietate, drepturi reale de garanție și sarcini	Referințe
NU SUNT	

Teren

Nr cadastral	Suprafața (mp)*	Observații / Referințe
	100	

* Suprafața este determinată în planul de proiecție Stereo 70.



Date referitoare la teren

Crt	Categorie folosință	Intra vilan	Suprafața (mp)	Tarla	Parcelă	Nr. topo	Observații / Referințe
1	arabil	NU	100	193	10	-	

Lungime Segmente

1) Valorile lungimilor segmentelor sunt obținute din proiecție în plan.

Punct început	X / Y	Punct sfârșit	X / Y	Lungime segment (** (m)
1	407.703,075 294.548,311	2	407.581,954 294.688,863	185.54
2	407.581,954 294.688,863	3	407.581,567 294.688,487	0.54
3	407.581,567 294.688,487	4	407.702,65 294.547,979	185.482
4	407.702,65 294.547,979	1	407.703,075 294.548,311	0.539

**** Lungimile segmentelor sunt determinate în planul de proiecție Stereo 70 și sunt rotunjite la 1 milimetru.**

***** Distanța dintre puncte este formată din segmente cumulate ce sunt mai mici decât valoarea 1 milimetru.**

**DATE DESPRE IMOBILUL NR. 10683**

Oficiul de Cadastru și Publicitate Imobiliară DOLJ
Biroul de Cadastru și Publicitate Imobiliară Craiova

A. Partea I. Descrierea imobilului

TEREN Extravilan

Adresa: Jud. Dolj, T193, P13

Nr. Crt	Nr cadastral Nr. topografic	Suprafața* (mp)	Observații / Referințe
A1		100	Sector cadastral:42 Teren neimprejmuit;

B. Partea II. Proprietari și acte

Inscrieri privitoare la dreptul de proprietate și alte drepturi reale	Referințe
/	
Act Administrativ nr. TDP 1367-44905, din 31/08/1998 emis de CJSDPAT DOLJ;	
B1	A1
Intabulare, drept de PROPRIETATE, dobandit prin Constituire, cota actuala 1/1, cota initiala 1/1 1) CIUCULESCU ILIE FLOREA, LIPSA CNP	

C. Partea III. SARCINI .

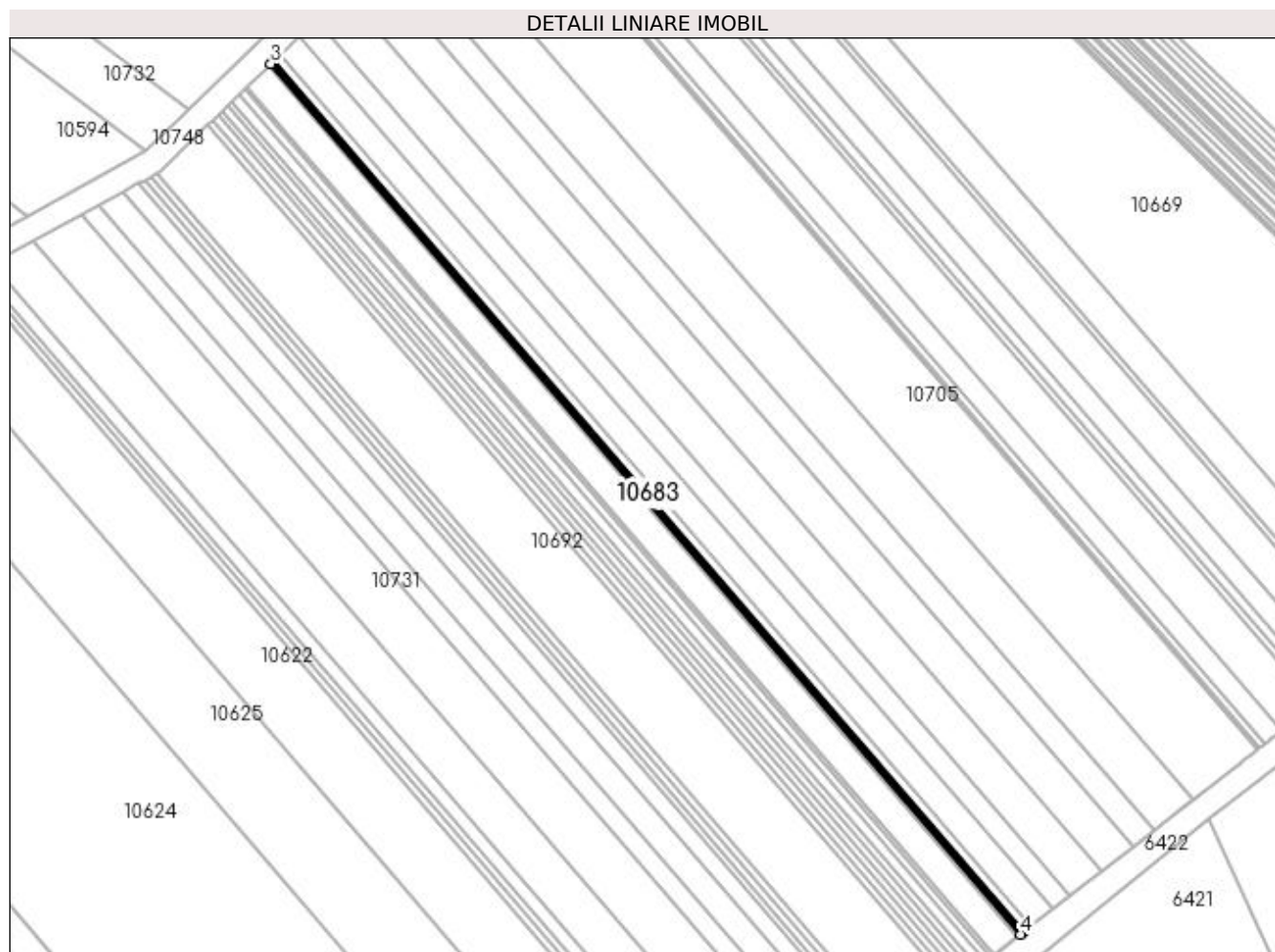
Inscrieri privind dezmembramintele dreptului de proprietate, drepturi reale de garanție și sarcini	Referințe
NU SUNT	

Anexa Nr. 1 La Partea I

Teren

Nr cadastral	Suprafața (mp)*	Observații / Referințe
	100	

* Suprafața este determinată în planul de proiecție Stereo 70.



Date referitoare la teren

Crt	Categorie folosință	Intra vilan	Suprafața (mp)	Tarla	Parcelă	Nr. topo	Observații / Referințe
1	arabil	NU	100	193	13	-	

Lungime Segmente

1) Valorile lungimilor segmentelor sunt obținute din proiecție în plan.

Punct început	X / Y	Punct sfârșit	X / Y	Lungime segment (** (m)
1	407.703,501 294.548,642	2	407.582,341 294.689,24	185.6
2	407.582,341 294.689,24	3	407.581,954 294.688,863	0.54
3	407.581,954 294.688,863	4	407.703,075 294.548,311	185.54
4	407.703,075 294.548,311	1	407.703,501 294.548,642	0.539

**** Lungimile segmentelor sunt determinate în planul de proiecție Stereo 70 și sunt rotunjite la 1 milimetru.**

***** Distanța dintre puncte este formată din segmente cumulate ce sunt mai mici decât valoarea 1 milimetru.**

**DATE DESPRE IMOBILUL NR. 10684**

Oficiul de Cadastru și Publicitate Imobiliară DOLJ
 Biroul de Cadastru și Publicitate Imobiliară Craiova

A. Partea I. Descrierea imobilului

TEREN Extravilan

Adresa: Jud. Dolj, T193, P10

Nr. Crt	Nr cadastral Nr. topografic	Suprafața* (mp)	Observații / Referințe
A1		100	Sector cadastral:42 Teren neimprejmuit;

B. Partea II. Proprietari și acte

Inscrieri privitoare la dreptul de proprietate și alte drepturi reale	Referințe
/	
Act Administrativ nr. TDP 1314-44905, din 30/07/1998 emis de CJSDPAT DOLJ;	
B1	A1
Intabulare, drept de PROPRIETATE, dobandit prin Reconstituire, cota actuala 1/1, cota initiala 1/1 1) NĂSTĂSIE ANGHEL, LIPSA CNP	

C. Partea III. SARCINI .

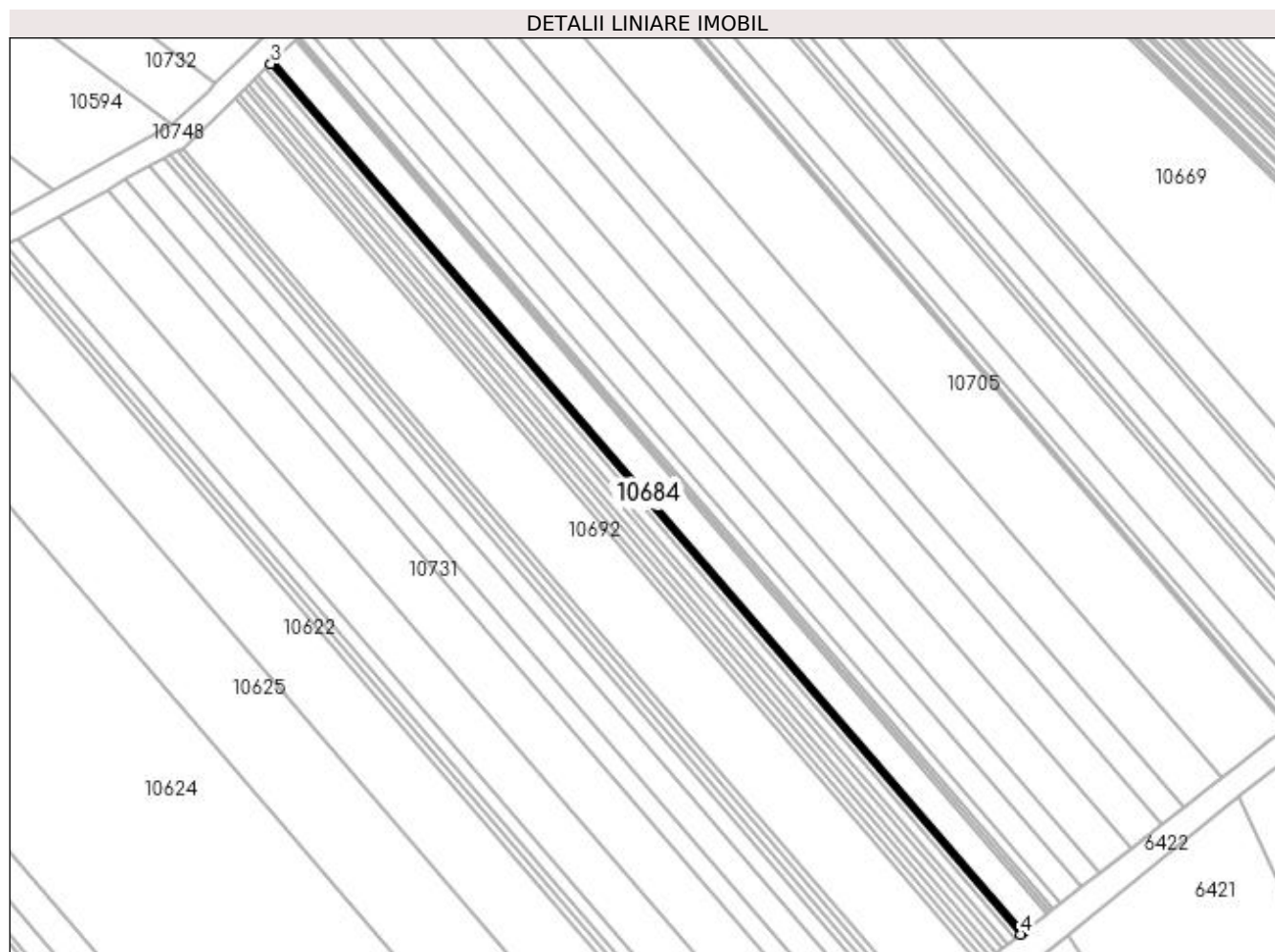
Inscrieri privind dezmembramintele dreptului de proprietate, drepturi reale de garanție și sarcini	Referințe
NU SUNT	

Anexa Nr. 1 La Partea I

Teren

Nr cadastral	Suprafața (mp)*	Observații / Referințe
	100	

* Suprafața este determinată în planul de proiecție Stereo 70.



Date referitoare la teren

Crt	Categorie folosință	Intra vilan	Suprafața (mp)	Tarla	Parcelă	Nr. topo	Observații / Referințe
1	arabil	NU	100	193	10	-	

Lungime Segmente

1) Valorile lungimilor segmentelor sunt obținute din proiecție în plan.

Punct început	X / Y	Punct sfârșit	X / Y	Lungime segment (** (m)
1	407.698,812 294.544,989	2	407.578,077 294.685,093	184.949
2	407.578,077 294.685,093	3	407.577,688 294.684,716	0.542
3	407.577,688 294.684,716	4	407.698,385 294.544,656	184.891
4	407.698,385 294.544,656	1	407.698,812 294.544,989	0.541

**** Lungimile segmentelor sunt determinate în planul de proiecție Stereo 70 și sunt rotunjite la 1 milimetru.**

***** Distanța dintre puncte este formată din segmente cumulate ce sunt mai mici decât valoarea 1 milimetru.**

**DATE DESPRE IMOBILUL NR. 10685**

Oficiul de Cadastru și Publicitate Imobiliară DOLJ
Biroul de Cadastru și Publicitate Imobiliară Craiova

A. Partea I. Descrierea imobilului

TEREN Extravilan

Adresa: Jud. Dolj, T193, P10

Nr. Crt	Nr cadastral Nr. topografic	Suprafața* (mp)	Observații / Referințe
A1		900	Sector cadastral:42 Teren neimprejmuit;

B. Partea II. Proprietari și acte

Inscrieri privitoare la dreptul de proprietate și alte drepturi reale	Referințe
/	
Act Administrativ nr. TDP 1324-44905, din 31/07/1998 emis de CJSDPAT DOLJ;	
B1	A1
Intabulare, drept de PROPRIETATE, dobândit prin Reconstituire, cota actuala 1/1, cota initiala 1/1 1) NĂSTASIE PĂUN, LIPSA CNP	

C. Partea III. SARCINI .

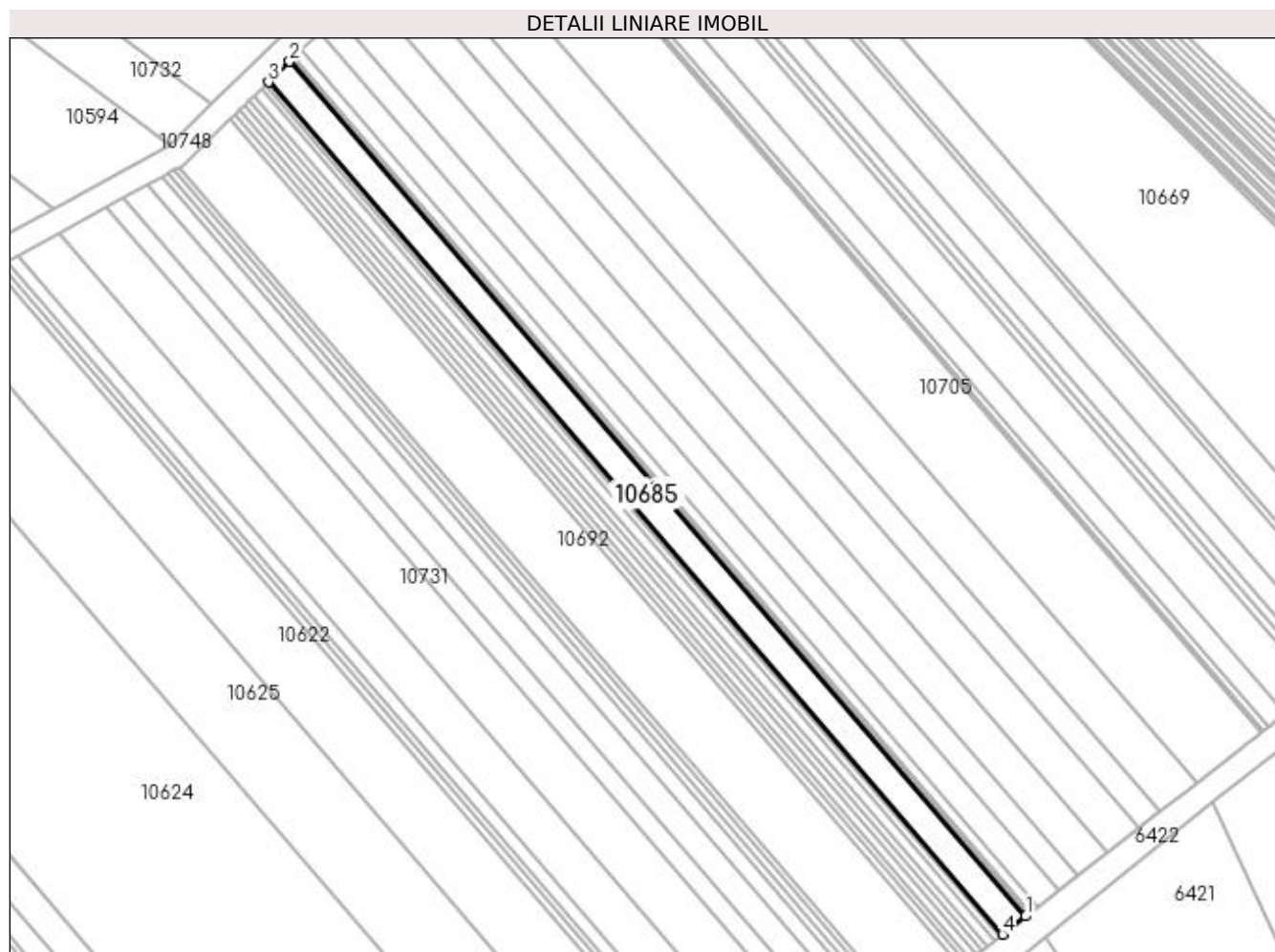
Inscrieri privind dezmembramintele dreptului de proprietate, drepturi reale de garanție și sarcini	Referințe
NU SUNT	

Anexa Nr. 1 La Partea I

Teren

Nr cadastral	Suprafața (mp)*	Observații / Referințe
	900	

* Suprafața este determinată în planul de proiecție Stereo 70.



Date referitoare la teren

Crt	Categorie folosință	Intra vilan	Suprafața (mp)	Tarla	Parcelă	Nr. topo	Observații / Referințe
1	arabil	NU	900	193	10	-	

Lungime Segmente

1) Valorile lungimilor segmentelor sunt obținute din proiecție în plan.

Punct început	X / Y	Punct sfârșit	X / Y	Lungime segment (** (m)
1	407.702,65 294.547,979	2	407.581,567 294.688,487	185.482
2	407.581,567 294.688,487	3	407.578,077 294.685,093	4.868
3	407.578,077 294.685,093	4	407.698,812 294.544,989	184.949
4	407.698,812 294.544,989	1	407.702,65 294.547,979	4.865

**** Lungimile segmentelor sunt determinate în planul de proiecție Stereo 70 și sunt rotunjite la 1 milimetru.**

***** Distanța dintre puncte este formată din segmente cumulate ce sunt mai mici decât valoarea 1 milimetru.**

**DATE DESPRE IMOBILUL NR. 10686**

Oficiul de Cadastru și Publicitate Imobiliară DOLJ
Biroul de Cadastru și Publicitate Imobiliară Craiova

A. Partea I. Descrierea imobilului

TEREN Extravilan

Adresa: Jud. Dolj, T193, P7

Nr. Crt	Nr cadastral Nr. topografic	Suprafața* (mp)	Observații / Referințe
A1		300	Sector cadastral:42 Teren neimprejmuit;

B. Partea II. Proprietari și acte

Inscrieri privitoare la dreptul de proprietate și alte drepturi reale	Referințe
/	
Act Administrativ nr. TDP 1401/48574, din 26/08/1998 emis de CJSDPAT DOLJ;	
B1	A1
Intabulare, drept de PROPRIETATE, dobandit prin Reconstituire, cota actuala 1/1, cota initiala 1/1 1) MITRICA ION, LIPSA CNP	

C. Partea III. SARCINI .

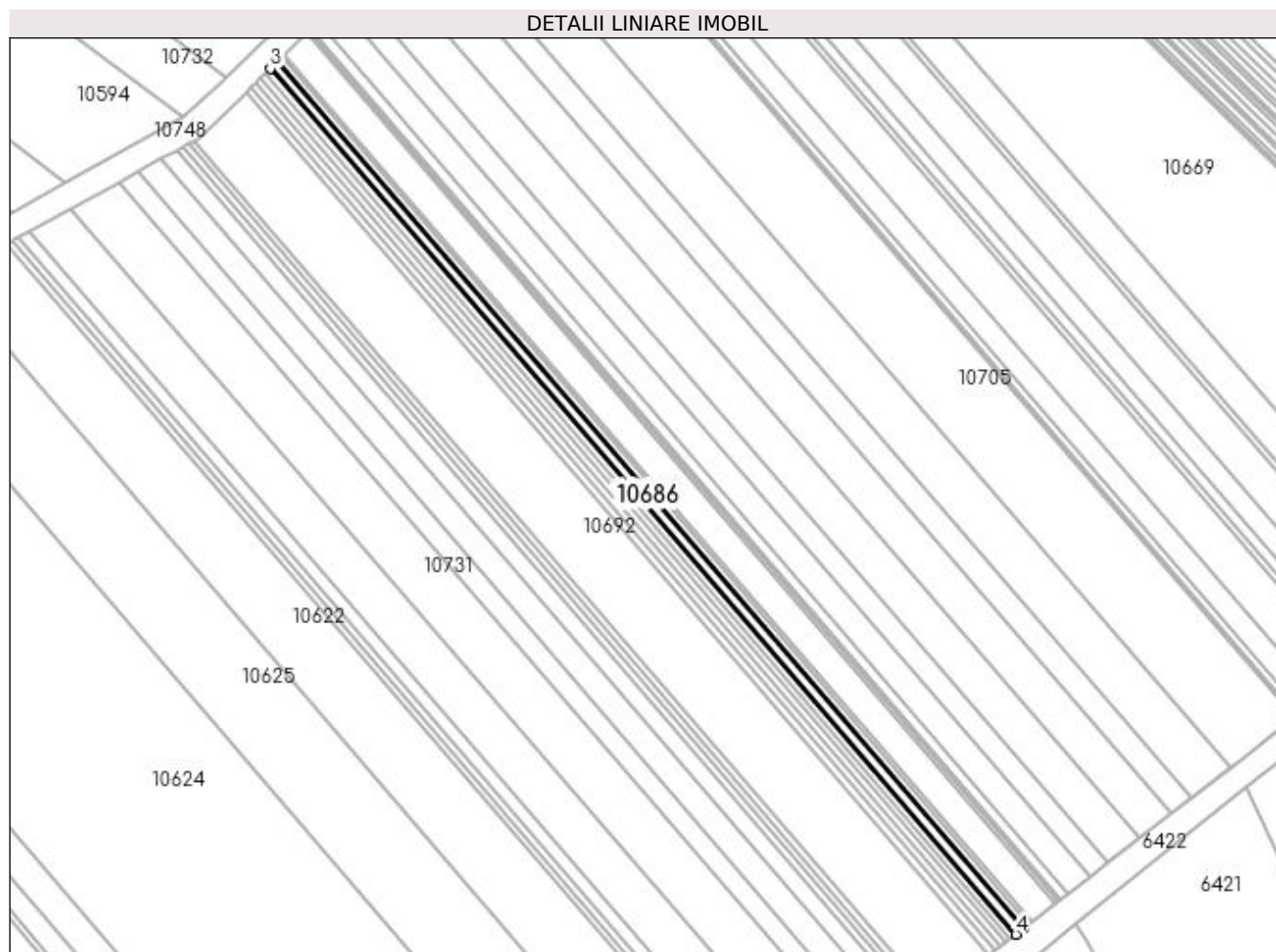
Inscrieri privind dezmembramintele dreptului de proprietate, drepturi reale de garanție și sarcini	Referințe
NU SUNT	

Anexa Nr. 1 La Partea I

Teren

Nr cadastral	Suprafața (mp)*	Observații / Referințe
	300	

* Suprafața este determinată în planul de proiecție Stereo 70.



Date referitoare la teren

Crt	Categorie folosință	Intra vilan	Suprafața (mp)	Tarla	Parcelă	Nr. topo	Observații / Referințe
1	arabil	NU	300	193	7	-	

Lungime Segmente

1) Valorile lungimilor segmentelor sunt obținute din proiecție în plan.

Punct început	X / Y	Punct sfârșit	X / Y	Lungime segment (** (m)
1	407.697,53 294.543,99	2	407.576,911 294.683,96	184.772
2	407.576,911 294.683,96	3	407.575,744 294.682,826	1.627
3	407.575,744 294.682,826	4	407.696,247 294.542,991	184.594
4	407.696,247 294.542,991	1	407.697,53 294.543,99	1.626

**** Lungimile segmentelor sunt determinate în planul de proiecție Stereo 70 și sunt rotunjite la 1 milimetru.**

***** Distanța dintre puncte este formată din segmente cumulate ce sunt mai mici decât valoarea 1 milimetru.**

**DATE DESPRE IMOBILUL NR. 10687**

Oficiul de Cadastru și Publicitate Imobiliară DOLJ
Biroul de Cadastru și Publicitate Imobiliară Craiova

A. Partea I. Descrierea imobilului

TEREN Extravilan

Adresa: Jud. Dolj, T193, P8

Nr. Crt	Nr cadastral Nr. topografic	Suprafața* (mp)	Observații / Referințe
A1		200	Sector cadastral:42 Teren neimprejmuit;

B. Partea II. Proprietari și acte

Inscrieri privitoare la dreptul de proprietate și alte drepturi reale	Referințe
/	
Act Administrativ nr. TDP 1316-44905, din 31/07/1998 emis de CJSDPAT DOLJ;	
B1	A1
Intabulare, drept de PROPRIETATE, dobandit prin Reconstituire, cota actuala 1/1, cota initiala 1/1 1) MIREA CONSTANȚA, LIPSA CNP	

C. Partea III. SARCINI .

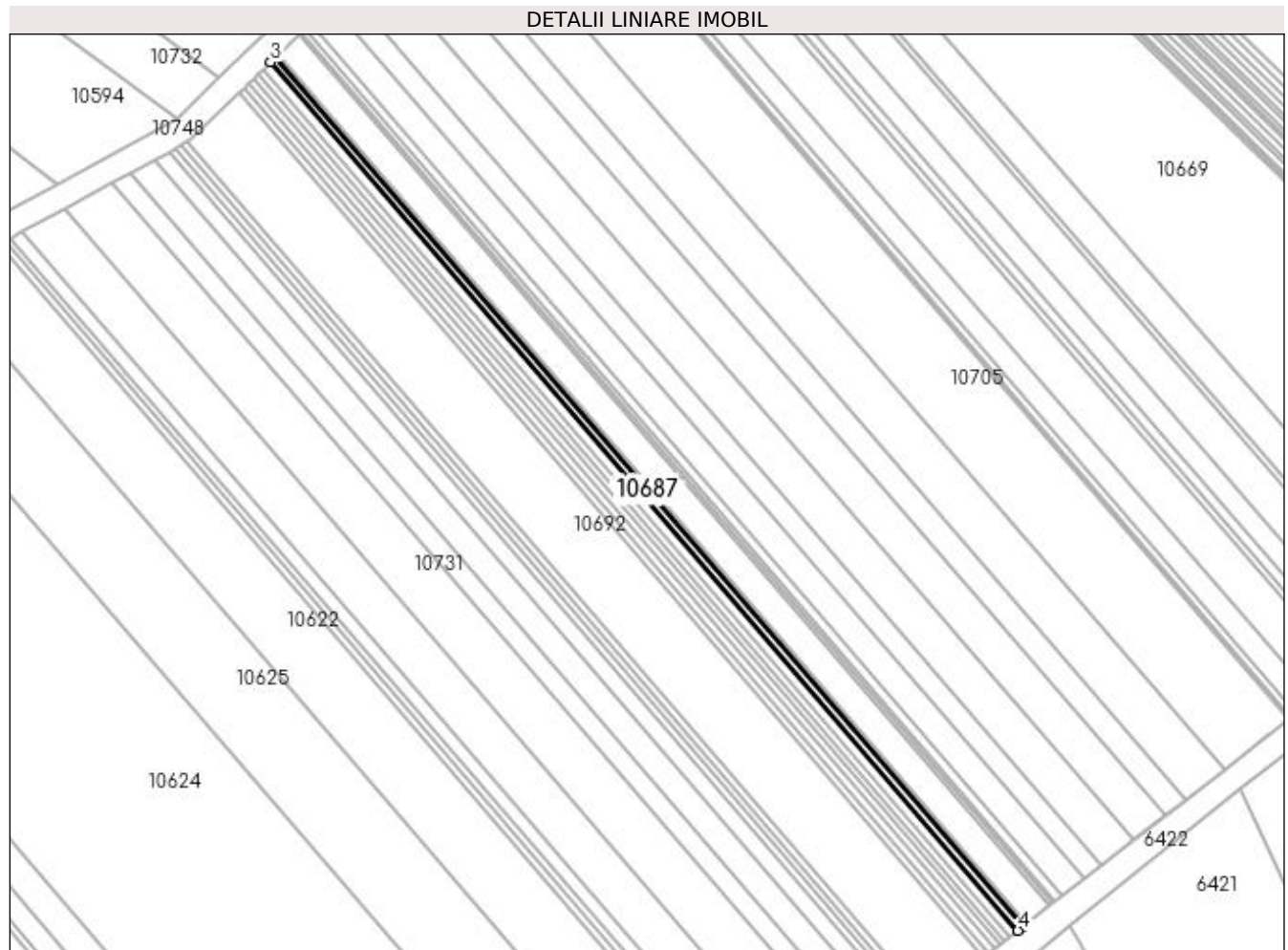
Inscrieri privind dezmembramintele dreptului de proprietate, drepturi reale de garanție și sarcini	Referințe
NU SUNT	

Anexa Nr. 1 La Partea I

Teren

Nr cadastral	Suprafața (mp)*	Observații / Referințe
	200	

* Suprafața este determinată în planul de proiecție Stereo 70.



Date referitoare la teren

Crt	Categorie folosință	Intra vilan	Suprafața (mp)	Tarla	Parcelă	Nr. topo	Observații / Referințe
1	arabil	NU	200	193	8	-	

Lungime Segmente

1) Valorile lungimilor segmentelor sunt obținute din proiecție în plan.

Punct început	X / Y	Punct sfârșit	X / Y	Lungime segment (** (m)
1	407.698,385 294.544,656	2	407.577,688 294.684,716	184.891
2	407.577,688 294.684,716	3	407.576,911 294.683,96	1.084
3	407.576,911 294.683,96	4	407.697,53 294.543,99	184.772
4	407.697,53 294.543,99	1	407.698,385 294.544,656	1.084

**** Lungimile segmentelor sunt determinate în planul de proiecție Stereo 70 și sunt rotunjite la 1 milimetru.**

***** Distanța dintre puncte este formată din segmente cumulate ce sunt mai mici decât valoarea 1 milimetru.**

**DATE DESPRE IMOBILUL NR. 10688**

Oficiul de Cadastru și Publicitate Imobiliară DOLJ
Biroul de Cadastru și Publicitate Imobiliară Craiova

A. Partea I. Descrierea imobilului

TEREN Extravilan

Adresa: Jud. Dolj, T193, P14

Nr. Crt	Nr cadastral Nr. topografic	Suprafața* (mp)	Observații / Referințe
A1		200	Sector cadastral:42 Teren neimprejmuit;

B. Partea II. Proprietari și acte

Inscrieri privitoare la dreptul de proprietate și alte drepturi reale	Referințe
/	
Act Administrativ nr. TDP 1316-44905, din 31/07/1998 emis de CJSDPAT DOLJ;	
B1	A1
Intabulare, drept de PROPRIETATE, dobândit prin Reconstituire, cota actuala 1/1, cota initiala 1/1 1) MIREA CONSTANȚA, LIPSA CNP	


C. Partea III. SARCINI .

Inscrieri privind dezmembramintele dreptului de proprietate, drepturi reale de garanție și sarcini	Referințe
NU SUNT	

Anexa Nr. 1 La Partea I**Teren**

Nr cadastral	Suprafața (mp)*	Observații / Referințe
	200	

* Suprafața este determinată în planul de proiecție Stereo 70.

**Date referitoare la teren**

Crt	Categorie folosință	Intra vilan	Suprafața (mp)	Tarla	Parcelă	Nr. topo	Observații / Referințe
1	arabil	NU	200	193	14	-	

Lungime Segmente

1) Valorile lungimilor segmentelor sunt obținute din proiecție în plan.

Punct început	X / Y	Punct sfârșit	X / Y	Lungime segment (** (m)
1	407.695,391 294.542,324	2	407.574,966 294.682,069	184.475
2	407.574,966 294.682,069	3	407.574,187 294.681,312	1.086
3	407.574,187 294.681,312	4	407.694,535 294.541,656	184.357
4	407.694,535 294.541,656	1	407.695,391 294.542,324	1.086

**** Lungimile segmentelor sunt determinate în planul de proiecție Stereo 70 și sunt rotunjite la 1 milimetru.**

***** Distanța dintre puncte este formată din segmente cumulate ce sunt mai mici decât valoarea 1 milimetru.**

**DATE DESPRE IMOBILUL NR. 10689**

Oficiul de Cadastru și Publicitate Imobiliară DOLJ
Biroul de Cadastru și Publicitate Imobiliară Craiova

A. Partea I. Descrierea imobilului

TEREN Extravilan

Adresa: Jud. Dolj, T193, P4

Nr. Crt	Nr cadastral Nr. topografic	Suprafața* (mp)	Observații / Referințe
A1		200	Sector cadastral:42 Teren neimprejmuit;

B. Partea II. Proprietari și acte

Inscrieri privitoare la dreptul de proprietate și alte drepturi reale	Referințe
/	
Act Administrativ nr. TDP 1371-44905, din 01/09/1998 emis de CJSDPAT DOLJ;	
B1	A1
Intabulare, drept de PROPRIETATE, dobândit prin Reconstituire, cota actuala 1/1, cota initiala 1/1 1) CIOCAN MARIA, LIPSA CNP	

C. Partea III. SARCINI .

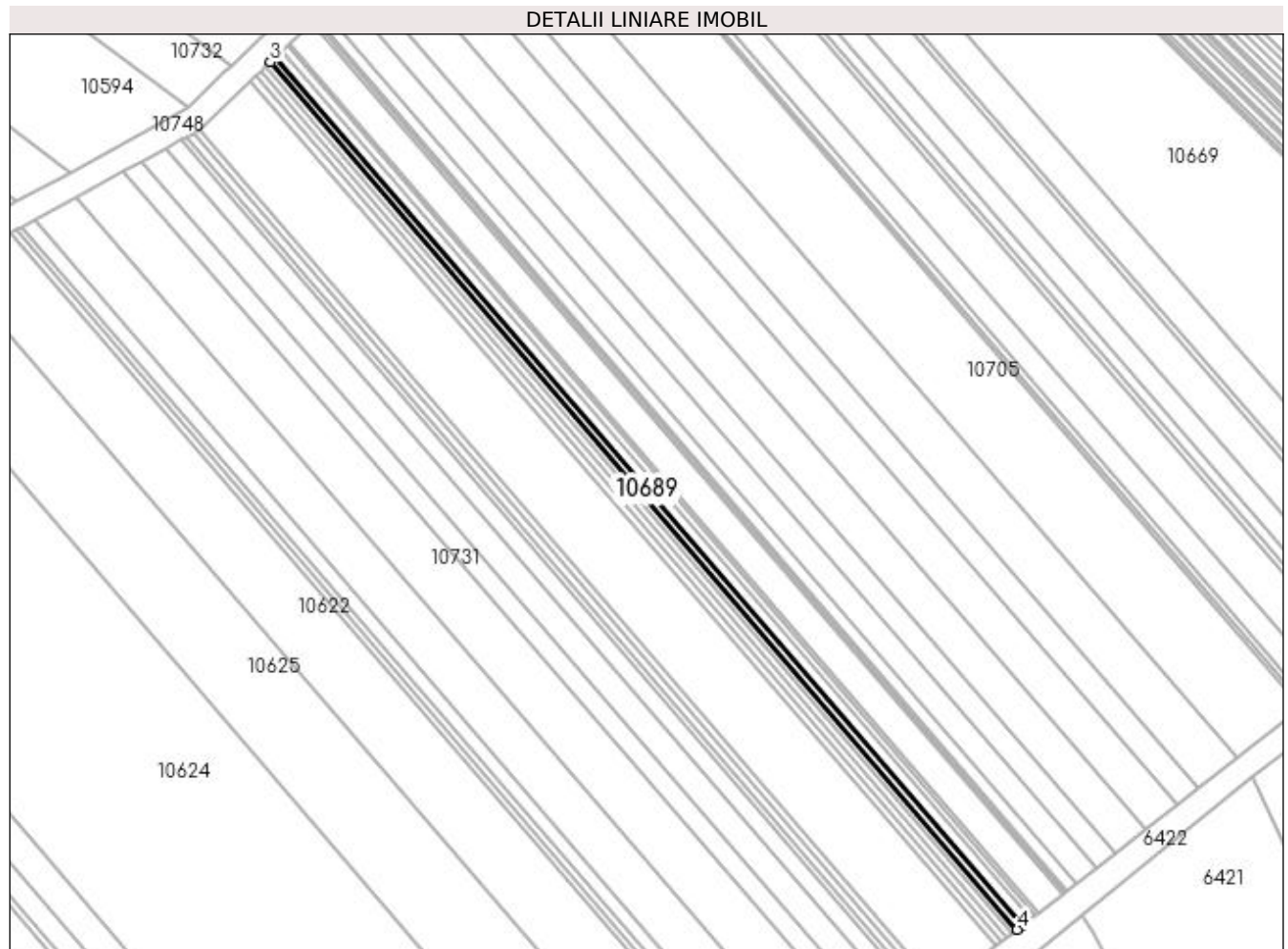
Inscrieri privind dezmembramintele dreptului de proprietate, drepturi reale de garanție și sarcini	Referințe
NU SUNT	

Anexa Nr. 1 La Partea I

Teren

Nr cadastral	Suprafața (mp)*	Observații / Referințe
	200	

* Suprafața este determinată în planul de proiecție Stereo 70.



Date referitoare la teren

Crt	Categorie folosință	Intravilan	Suprafața (mp)	Tarla	Parcelă	Nr. topo	Observații / Referințe
1	arabil	NU	200	193	4	-	

Lungime Segmente

1) Valorile lungimilor segmentelor sunt obținute din proiecție în plan.

Punct început	X / Y	Punct sfârșit	X / Y	Lungime segment (** (m)
1	407.696,247 294.542,991	2	407.575,744 294.682,826	184.594
2	407.575,744 294.682,826	3	407.574,966 294.682,069	1.086
3	407.574,966 294.682,069	4	407.695,391 294.542,324	184.475
4	407.695,391 294.542,324	1	407.696,247 294.542,991	1.085

**** Lungimile segmentelor sunt determinate în planul de proiecție Stereo 70 și sunt rotunjite la 1 milimetru.**

***** Distanța dintre puncte este formată din segmente cumulate ce sunt mai mici decât valoarea 1 milimetru.**

**DATE DESPRE IMOBILUL NR. 10690**

Oficiul de Cadastru și Publicitate Imobiliară DOLJ
 Biroul de Cadastru și Publicitate Imobiliară Craiova

A. Partea I. Descrierea imobilului

TEREN Extravilan

Adresa: Jud. Dolj, T193, P78

Nr. Crt	Nr cadastral Nr. topografic	Suprafața* (mp)	Observații / Referințe
A1		200	Sector cadastral:42 Teren neimprejmuit;

B. Partea II. Proprietari și acte

Inscrieri privitoare la dreptul de proprietate și alte drepturi reale	Referințe
/	
Act Administrativ nr. TDP 1321-44905, din 31/07/1998 emis de CJSDPAT DOLJ (Defunct conform certificatului de deces seria DC nr. 855689 din data de 01.09.2016);	
B1	A1
Intabulare, drept de PROPRIETATE, dobandit prin Reconstituire, cota actuala 1/1, cota initiala 1/1 1) BOBOȘCA CRIȘA DEFUNCT:Da	


C. Partea III. SARCINI .

Inscrieri privind dezmembramentele dreptului de proprietate, drepturi reale de garanție și sarcini	Referințe
NU SUNT	

Anexa Nr. 1 La Partea I**Teren**

Nr cadastral	Suprafața (mp)*	Observații / Referințe
	200	

* Suprafața este determinată în planul de proiecție Stereo 70.

**Date referitoare la teren**

Crt	Categorie folosință	Intravilan	Suprafața (mp)	Tarla	Parcelă	Nr. topo	Observații / Referințe
1	arabil	NU	200	193	78	-	

Lungime Segmente

1) Valorile lungimilor segmentelor sunt obținute din proiecție în plan.

Punct început	X / Y	Punct sfârșit	X / Y	Lungime segment (** (m)
1	407.693,677 294.540,989	2	407.573,407 294.680,554	184.237
2	407.573,407 294.680,554	3	407.572,627 294.679,795	1.088
3	407.572,627 294.679,795	4	407.692,82 294.540,32	184.119
4	407.692,82 294.540,32	1	407.693,677 294.540,989	1.087

**** Lungimile segmentelor sunt determinate în planul de proiecție Stereo 70 și sunt rotunjite la 1 milimetru.**

***** Distanța dintre puncte este formată din segmente cumulate ce sunt mai mici decât valoarea 1 milimetru.**

**DATE DESPRE IMOBILUL NR. 10691**

Oficiul de Cadastru și Publicitate Imobiliară DOLJ
Biroul de Cadastru și Publicitate Imobiliară Craiova

A. Partea I. Descrierea imobilului

TEREN Extravilan

Adresa: Jud. Dolj, T193, P77

Nr. Crt	Nr cadastral Nr. topografic	Suprafața* (mp)	Observații / Referințe
A1		200	Sector cadastral:42 Teren neimprejmuit;

B. Partea II. Proprietari și acte

Inscrieri privitoare la dreptul de proprietate și alte drepturi reale	Referințe
/	
Act Administrativ nr. TDP 1390-44905, din 07/09/1998 emis de CJSDPAT DOLJ;	
B1	A1
Intabulare, drept de PROPRIETATE, dobândit prin Reconstituire, cota actuala 1/1, cota initiala 1/1 1) MORARU STANCA, LIPSA CNP	


C. Partea III. SARCINI .

Inscrieri privind dezmembramintele dreptului de proprietate, drepturi reale de garanție și sarcini	Referințe
NU SUNT	

Anexa Nr. 1 La Partea I**Teren**

Nr cadastral	Suprafața (mp)*	Observații / Referințe
	200	

* Suprafața este determinată în planul de proiecție Stereo 70.

**Date referitoare la teren**

Crt	Categorie folosință	Intra vilan	Suprafața (mp)	Tarla	Parcelă	Nr. topo	Observații / Referințe
1	arabil	NU	200	193	77	-	

Lungime Segmente

1) Valorile lungimilor segmentelor sunt obținute din proiecție în plan.

Punct început	X / Y	Punct sfârșit	X / Y	Lungime segment (** (m)
1	407.694,535 294.541,656	2	407.574,187 294.681,312	184.357
2	407.574,187 294.681,312	3	407.573,407 294.680,554	1.088
3	407.573,407 294.680,554	4	407.693,677 294.540,989	184.237
4	407.693,677 294.540,989	1	407.694,535 294.541,656	1.087

**** Lungimile segmentelor sunt determinate în planul de proiecție Stereo 70 și sunt rotunjite la 1 milimetru.**

***** Distanța dintre puncte este formată din segmente cumulate ce sunt mai mici decât valoarea 1 milimetru.**

**DATE DESPRE IMOBILUL NR. 10692**

Oficiul de Cadastru și Publicitate Imobiliară DOLJ
Biroul de Cadastru și Publicitate Imobiliară Craiova

A. Partea I. Descrierea imobilului

TEREN Extravilan

Adresa: Jud. Dolj, T193, P80

Nr. Crt	Nr cadastral Nr. topografic	Suprafața* (mp)	Observații / Referințe
A1		2.100	Sector cadastral:42 Teren neimprejmuit;

B. Partea II. Proprietari și acte

Inscrieri privitoare la dreptul de proprietate și alte drepturi reale	Referințe
/	
Act Administrativ nr. TDP 1406/48574, din 25/08/1998 emis de CJSDPAT DOLJ;	
B1	A1
Intabulare, drept de PROPRIETATE, dobandit prin Reconstituire, cota actuala 1/1, cota initiala 1/1 1) BRABETE TRAIAN , LIPSA CNP	

C. Partea III. SARCINI .

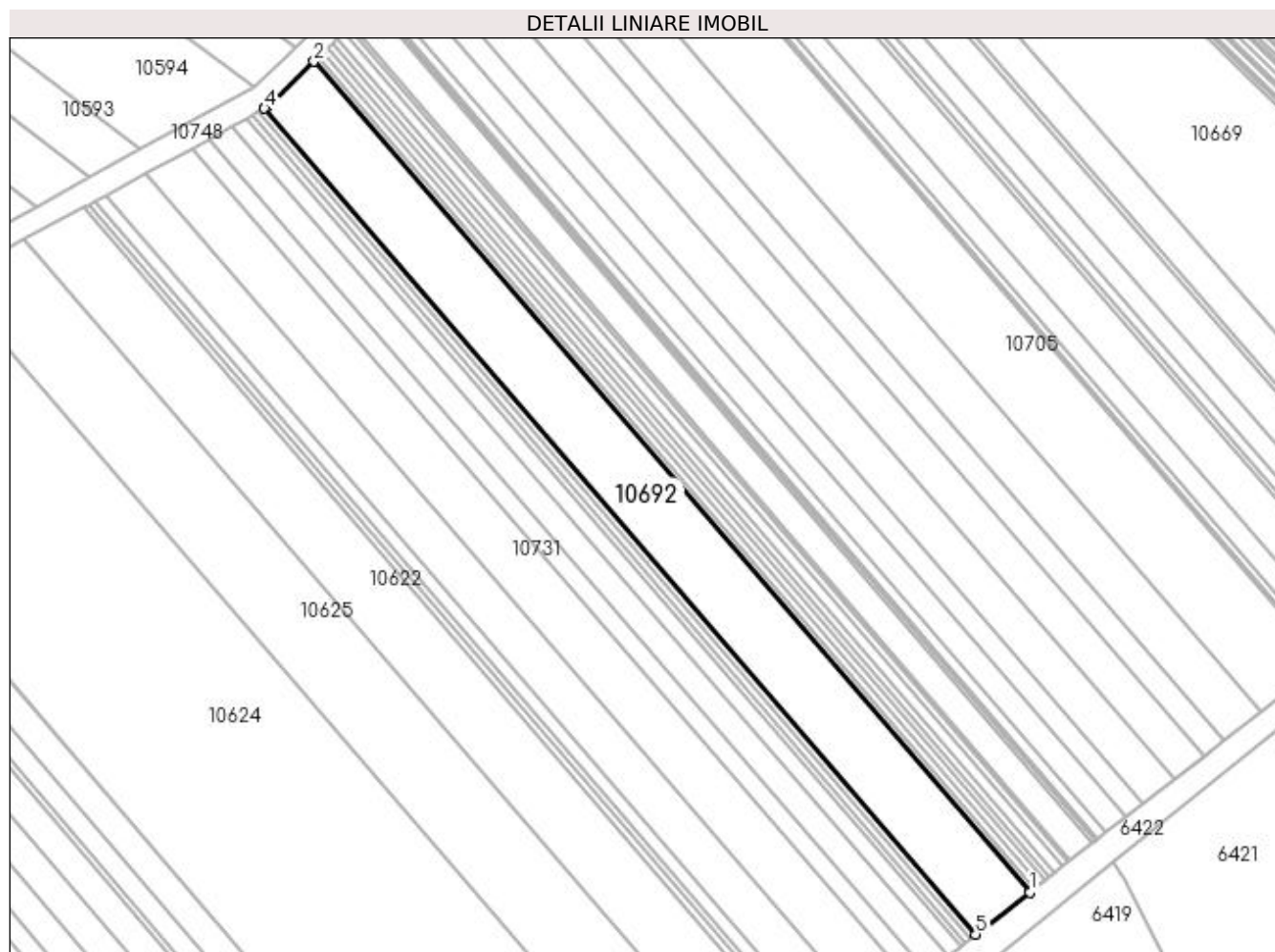
Inscrieri privind dezmembramintele dreptului de proprietate, drepturi reale de garanție și sarcini	Referințe
NU SUNT	

Anexa Nr. 1 La Partea I

Teren

Nr cadastral	Suprafața (mp)*	Observații / Referințe
	2.100	

* Suprafața este determinată în planul de proiecție Stereo 70.



Date referitoare la teren

Crt	Categorie folosință	Intra vilan	Suprafața (mp)	Tarla	Parcelă	Nr. topo	Observații / Referințe
1	arabil	NU	2.100	193	80	-	

Lungime Segmente

1) Valorile lungimilor segmentelor sunt obținute din proiecție în plan.

Punct început	X / Y	Punct sfârșit	X / Y	Lungime segment (** (m)
1	407.691,962 294.539,652	2	407.571,847 294.679,037	183.999
2	407.571,847 294.679,037	3	407.563,992 294.671,4	10.956
3	407.563,992 294.671,4	4	407.563,528 294.671,147	0.528
4	407.563,528 294.671,147	5	407.682,917 294.532,605	182.887
5	407.682,917 294.532,605	1	407.691,962 294.539,652	11.466

**** Lungimile segmentelor sunt determinate în planul de proiecție Stereo 70 și sunt rotunjite la 1 milimetru.**

***** Distanța dintre puncte este formată din segmente cumulate ce sunt mai mici decât valoarea 1 milimetru.**

**DATE DESPRE IMOBILUL NR. 10693**

Oficiul de Cadastru și Publicitate Imobiliară DOLJ
Biroul de Cadastru și Publicitate Imobiliară Craiova

A. Partea I. Descrierea imobilului

TEREN Extravilan

Adresa: Jud. Dolj, T193, P79

Nr. Crt	Nr cadastral Nr. topografic	Suprafața* (mp)	Observații / Referințe
A1		200	Sector cadastral:42 Teren neimprejmuit;

B. Partea II. Proprietari și acte

Inscrieri privitoare la dreptul de proprietate și alte drepturi reale	Referințe
/	
Act Administrativ nr. TDP 1314-44905, din 30/07/1998 emis de CJSDPAT DOLJ;	
B1	A1
Intabulare, drept de PROPRIETATE, dobândit prin Reconstituire, cota actuala 1/1, cota initiala 1/1 1) NĂSTĂSIE ANGHEL, LIPSA CNP	

C. Partea III. SARCINI .

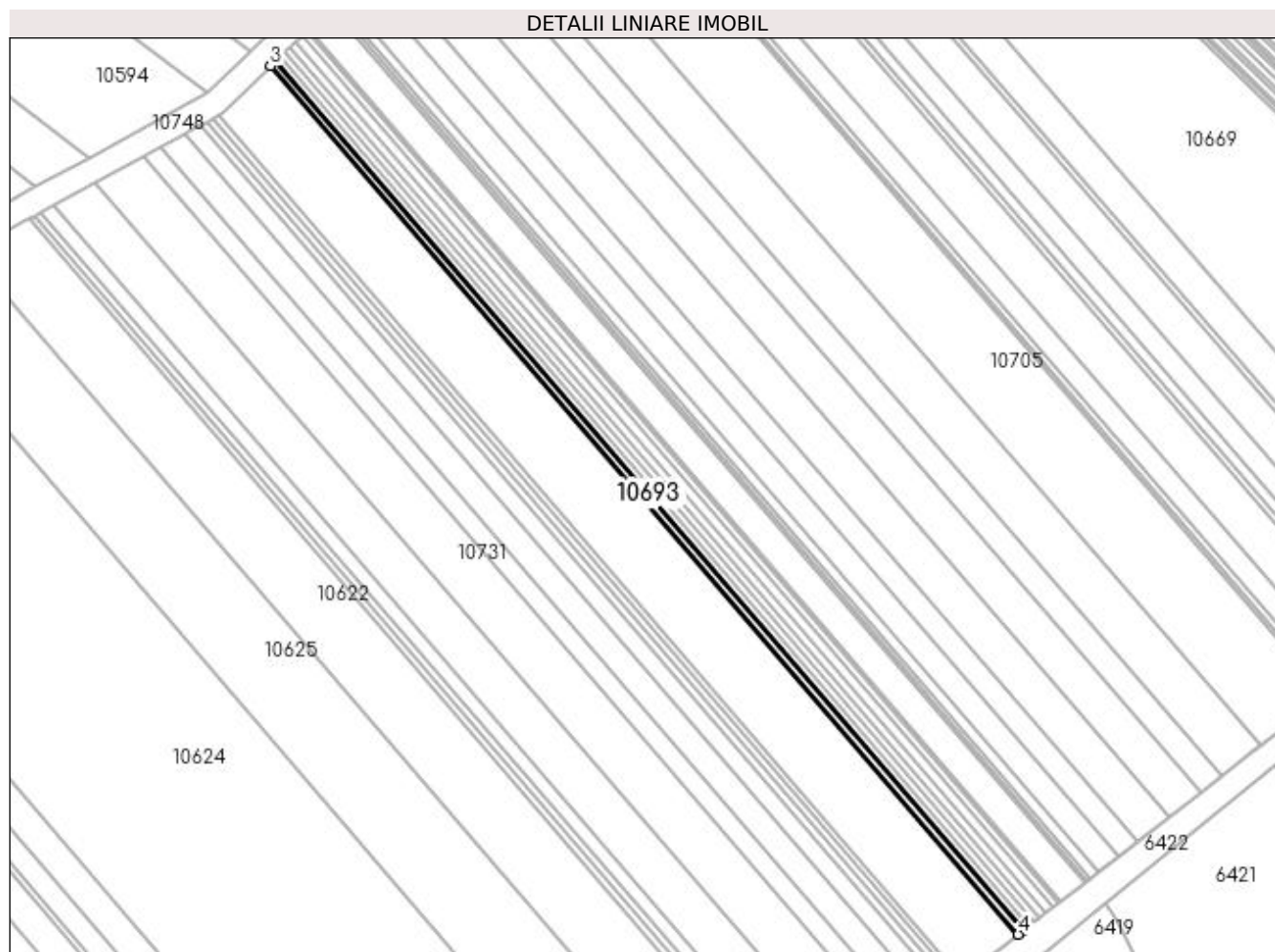
Inscrieri privind dezmembramintele dreptului de proprietate, drepturi reale de garanție și sarcini	Referințe
NU SUNT	

Anexa Nr. 1 La Partea I

Teren

Nr cadastral	Suprafața (mp)*	Observații / Referințe
	200	

* Suprafața este determinată în planul de proiecție Stereo 70.



Date referitoare la teren

Crt	Categorie folosință	Intra vilan	Suprafața (mp)	Tarla	Parcelă	Nr. topo	Observații / Referințe
1	arabil	NU	200	193	79	-	

Lungime Segmente

1) Valorile lungimilor segmentelor sunt obținute din proiecție în plan.

Punct început	X / Y	Punct sfârșit	X / Y	Lungime segment (** (m)
1	407.692,82 294.540,32	2	407.572,627 294.679,795	184.119
2	407.572,627 294.679,795	3	407.571,847 294.679,037	1.088
3	407.571,847 294.679,037	4	407.691,962 294.539,652	183.999
4	407.691,962 294.539,652	1	407.692,82 294.540,32	1.087

**** Lungimile segmentelor sunt determinate în planul de proiecție Stereo 70 și sunt rotunjite la 1 milimetru.**

***** Distanța dintre puncte este formată din segmente cumulate ce sunt mai mici decât valoarea 1 milimetru.**

**DATE DESPRE IMOBILUL NR. 10694**

Oficiul de Cadastru și Publicitate Imobiliară DOLJ
Biroul de Cadastru și Publicitate Imobiliară Craiova

A. Partea I. Descrierea imobilului

TEREN Extravilan

Adresa: Jud. Dolj, T193, P101

Nr. Crt	Nr cadastral Nr. topografic	Suprafața* (mp)	Observații / Referințe
A1		1.100	Sector cadastral:42 Teren neimprejmuit;

B. Partea II. Proprietari și acte

Inscrieri privitoare la dreptul de proprietate și alte drepturi reale	Referințe
/	
Act Administrativ nr. TDP 1613-59460, din 02/06/2000 emis de CJSDPAT DOLJ;	
B1	A1
Intabulare, drept de PROPRIETATE, dobandit prin Reconstituire, cota actuala 1/1, cota initiala 1/1 1) BULAI TUDORA , LIPSA CNP	

C. Partea III. SARCINI .

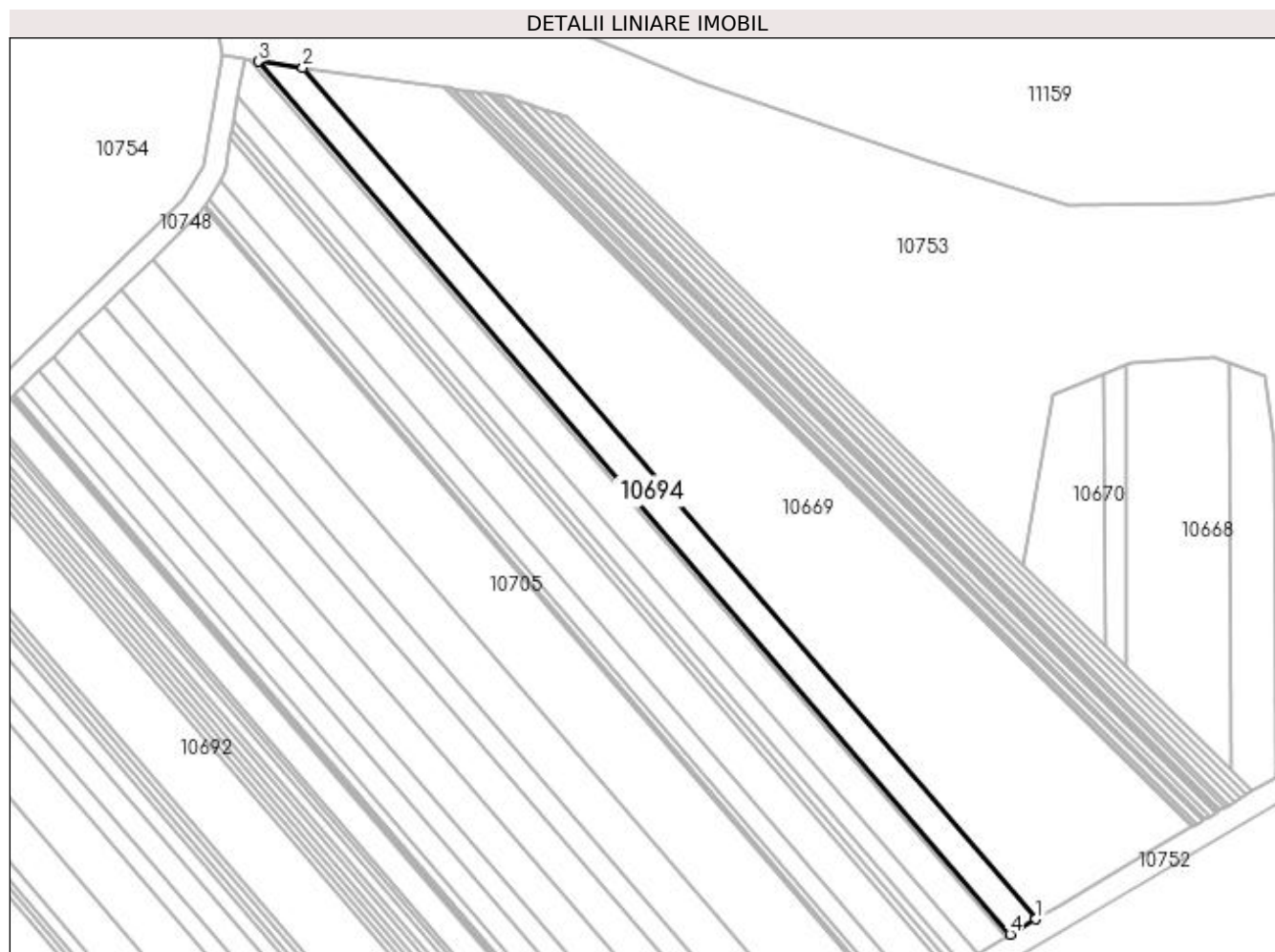
Inscrieri privind dezmembramintele dreptului de proprietate, drepturi reale de garanție și sarcini	Referințe
NU SUNT	

Anexa Nr. 1 La Partea I

Teren

Nr cadastral	Suprafața (mp)*	Observații / Referințe
	1.100	

* Suprafața este determinată în planul de proiecție Stereo 70.



Date referitoare la teren

Crt	Categorie folosință	Intra vilan	Suprafața (mp)	Tarla	Parcelă	Nr. topo	Observații / Referințe
1	arabil	NU	1.100	193	101	-	

Lungime Segmente

1) Valorile lungimilor segmentelor sunt obținute din proiecție în plan.

Punct început	X / Y	Punct sfârșit	X / Y	Lungime segment (** (m)
1	407.766,505 294.594,663	2	407.634,32 294.748,055	202.489
2	407.634,32 294.748,055	3	407.626,277 294.749,171	8.12
3	407.626,277 294.749,171	4	407.761,811 294.591,893	207.619
4	407.761,811 294.591,893	1	407.766,505 294.594,663	5.45

**** Lungimile segmentelor sunt determinate în planul de proiecție Stereo 70 și sunt rotunjite la 1 milimetru.**

***** Distanța dintre puncte este formată din segmente cumulate ce sunt mai mici decât valoarea 1 milimetru.**

**DATE DESPRE IMOBILUL NR. 10695**

Oficiul de Cadastru și Publicitate Imobiliară DOLJ
Biroul de Cadastru și Publicitate Imobiliară Craiova

A. Partea I. Descrierea imobilului

TEREN Extravilan

Adresa: Jud. Dolj, T193, P81

Nr. Crt	Nr cadastral Nr. topografic	Suprafața* (mp)	Observații / Referințe
A1		1.200	Sector cadastral:42 Teren neimprejmuit;

B. Partea II. Proprietari și acte

Inscrieri privitoare la dreptul de proprietate și alte drepturi reale	Referințe
/	
Act Administrativ nr. TDP 1404/48574, din 25/08/1998 emis de CJSDPAT DOLJ;	
B1	A1
Intabulare, drept de PROPRIETATE, dobândit prin Reconstituire, cota actuala 1/1, cota initiala 1/1 1) MANEA CONSTANTIN, LIPSA CNP	

C. Partea III. SARCINI .

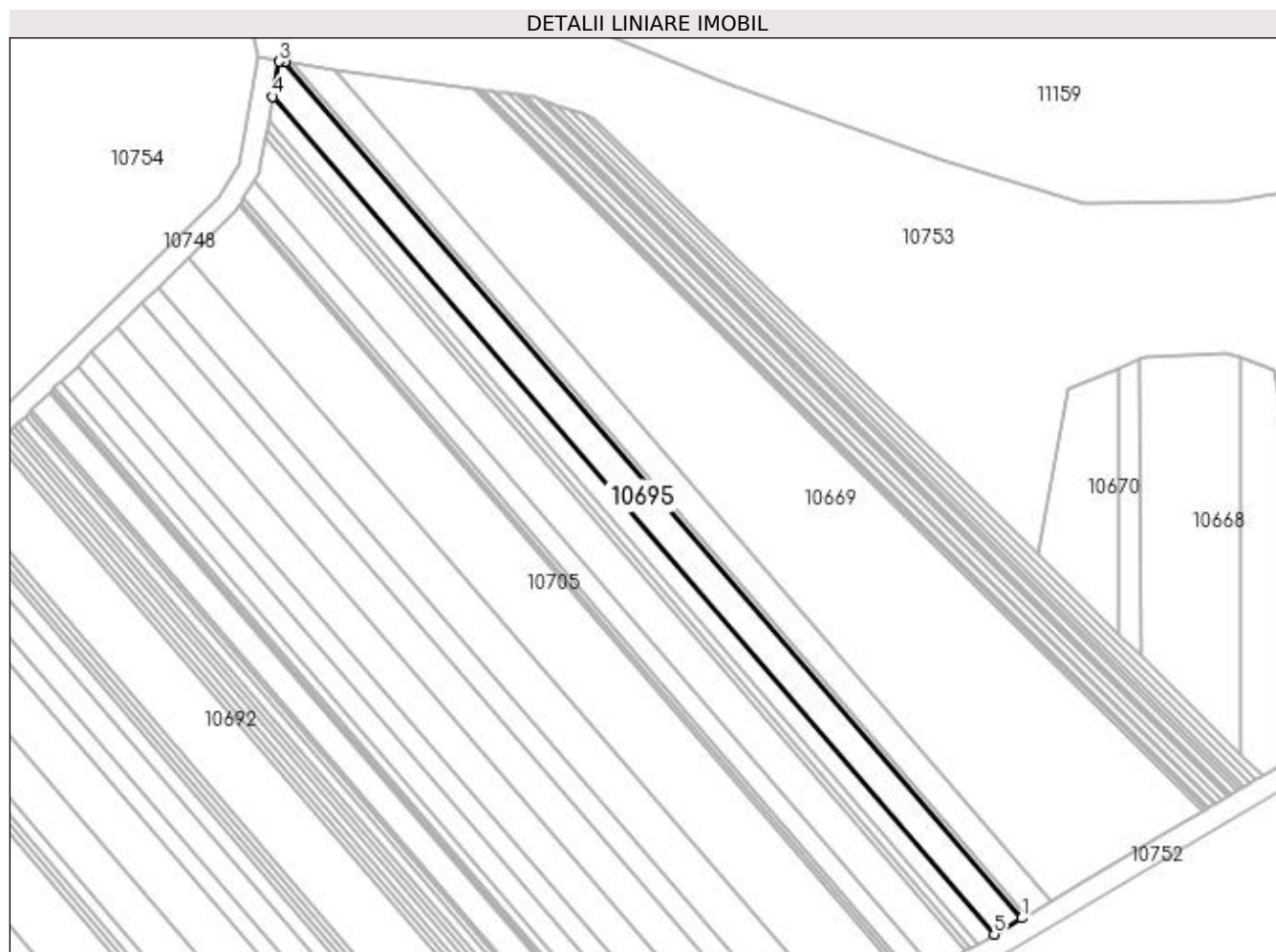
Inscrieri privind dezmembramintele dreptului de proprietate, drepturi reale de garanție și sarcini	Referințe
NU SUNT	

Anexa Nr. 1 La Partea I

Teren

Nr cadastral	Suprafața (mp)*	Observații / Referințe
	1.200	

* Suprafața este determinată în planul de proiecție Stereo 70.



Date referitoare la teren

Crt	Categorie folosință	Intra vilan	Suprafața (mp)	Tarla	Parcelă	Nr. topo	Observații / Referințe
1	arabil	NU	1.200	193	81	-	

Lungime Segmente

1) Valorile lungimilor segmentelor sunt obținute din proiecție în plan.

Punct început	X / Y	Punct sfârșit	X / Y	Lungime segment (** (m)
1	407.760,97 294.591,397	2	407.624,836 294.749,371	208.538
2	407.624,836 294.749,371	3	407.623,766 294.749,519	1.08
3	407.623,766 294.749,519	4	407.622,651 294.743,024	6.59
4	407.622,651 294.743,024	5	407.755,895 294.588,402	204.113
5	407.755,895 294.588,402	1	407.760,97 294.591,397	5.893

**** Lungimile segmentelor sunt determinate în planul de proiecție Stereo 70 și sunt rotunjite la 1 milimetru.**

***** Distanța dintre puncte este formată din segmente cumulate ce sunt mai mici decât valoarea 1 milimetru.**

**DATE DESPRE IMOBILUL NR. 10696**

Oficiul de Cadastru și Publicitate Imobiliară DOLJ
Biroul de Cadastru și Publicitate Imobiliară Craiova

A. Partea I. Descrierea imobilului

TEREN Extravilan

Adresa: Jud. Dolj, T193, P85

Nr. Crt	Nr cadastral Nr. topografic	Suprafața* (mp)	Observații / Referințe
A1		200	Sector cadastral:42 Teren neimprejmuit;

B. Partea II. Proprietari și acte

Inscrieri privitoare la dreptul de proprietate și alte drepturi reale	Referințe
/	
Act Administrativ nr. TDP 1357-44905, din 18/08/1998 emis de CJSDPAT DOLJ;	
B1	A1
Intabulare, drept de PROPRIETATE, dobandit prin Reconstituire, cota actuala 1/1, cota initiala 1/1 1) MORARU MARIN, LIPSA CNP	

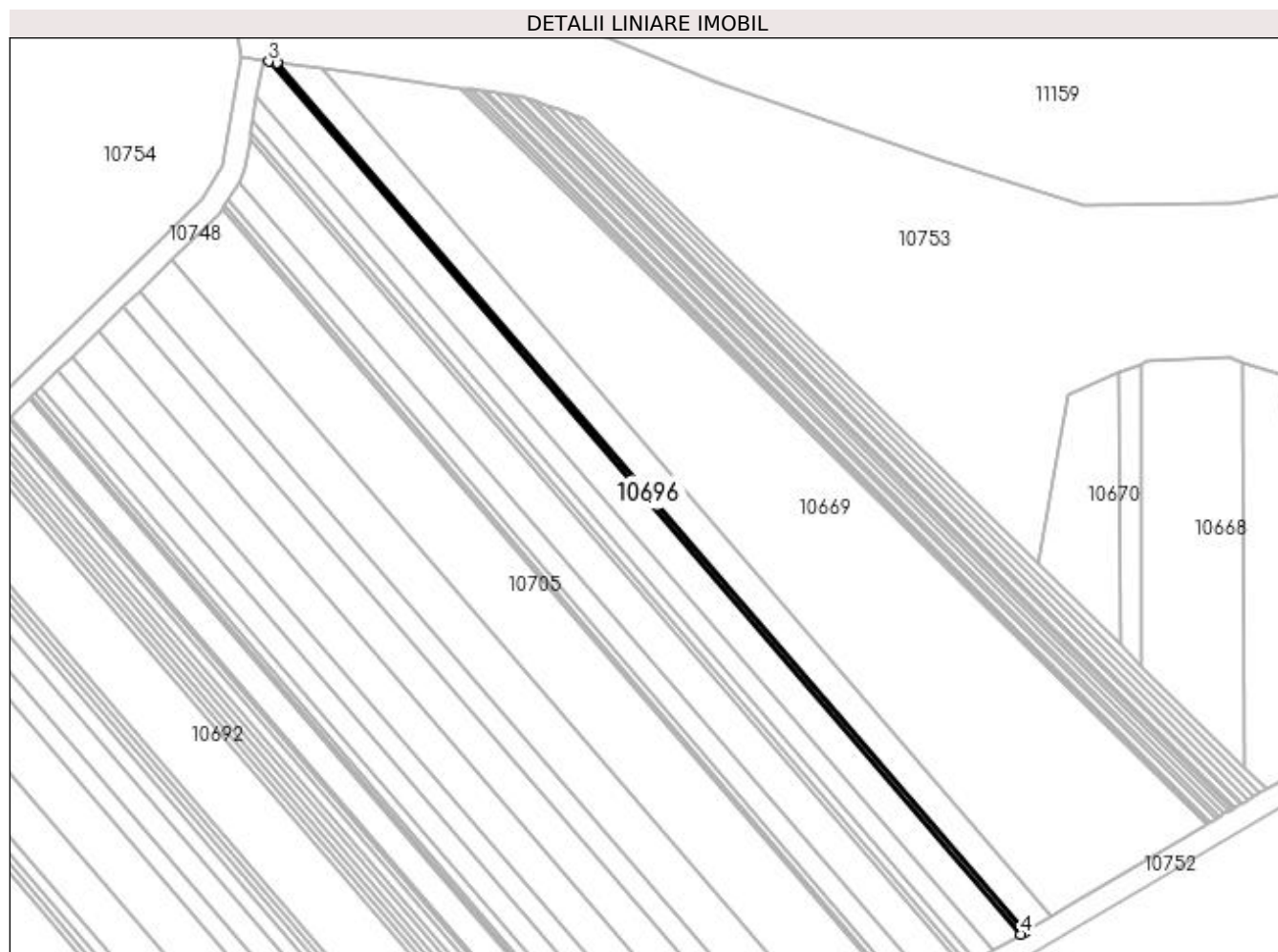
C. Partea III. SARCINI .

Inscrieri privind dezmembramintele dreptului de proprietate, drepturi reale de garanție și sarcini	Referințe
NU SUNT	

Teren

Nr cadastral	Suprafața (mp)*	Observații / Referințe
	200	

* Suprafața este determinată în planul de proiecție Stereo 70.



Date referitoare la teren

Crt	Categorie folosință	Intra vilan	Suprafața (mp)	Tarla	Parcelă	Nr. topo	Observații / Referințe
1	arabil	NU	200	193	85	-	

Lungime Segmente

1) Valorile lungimilor segmentelor sunt obținute din proiecție în plan.

Punct început	X / Y	Punct sfârșit	X / Y	Lungime segment (** (m)
1	407.761,811 294.591,893	2	407.626,277 294.749,171	207.619
2	407.626,277 294.749,171	3	407.624,836 294.749,371	1.455
3	407.624,836 294.749,371	4	407.760,97 294.591,397	208.538
4	407.760,97 294.591,397	1	407.761,811 294.591,893	0.976

**** Lungimile segmentelor sunt determinate în planul de proiecție Stereo 70 și sunt rotunjite la 1 milimetru.**

***** Distanța dintre puncte este formată din segmente cumulate ce sunt mai mici decât valoarea 1 milimetru.**

**DATE DESPRE IMOBILUL NR. 10697**

Oficiul de Cadastru și Publicitate Imobiliară DOLJ
Biroul de Cadastru și Publicitate Imobiliară Craiova

A. Partea I. Descrierea imobilului

TEREN Extravilan

Adresa: Jud. Dolj, T193, P63

Nr. Crt	Nr cadastral Nr. topografic	Suprafața* (mp)	Observații / Referințe
A1		300	Sector cadastral:42 Teren neimprejmuit;

B. Partea II. Proprietari și acte

Inscrieri privitoare la dreptul de proprietate și alte drepturi reale	Referințe
/	
Act Administrativ nr. TDP 1387-44905, din 04/09/1998 emis de CJSDPAT DOLJ;	
B1	A1
Intabulare, drept de PROPRIETATE, dobândit prin Reconstituire, cota actuala 1/1, cota initiala 1/1 1) NASTASIE PĂUN II, LIPSA CNP	

C. Partea III. SARCINI .

Inscrieri privind dezmembramintele dreptului de proprietate, drepturi reale de garanție și sarcini	Referințe
NU SUNT	

Anexa Nr. 1 La Partea I

Teren

Nr cadastral	Suprafața (mp)*	Observații / Referințe
	300	

* Suprafața este determinată în planul de proiecție Stereo 70.



Date referitoare la teren

Crt	Categorie folosință	Intra vilan	Suprafața (mp)	Tarla	Parcelă	Nr. topo	Observații / Referințe
1	arabil	NU	300	193	63	-	

Lungime Segmente

1) Valorile lungimilor segmentelor sunt obținute din proiecție în plan.

Punct început	X / Y	Punct sfârșit	X / Y	Lungime segment (** (m)
1	407.752,869 294.586,616	2	407.621,892 294.738,605	200.638
2	407.621,892 294.738,605	3	407.621,563 294.736,688	1.945
3	407.621,563 294.736,688	4	407.751,555 294.585,841	199.13
4	407.751,555 294.585,841	1	407.752,869 294.586,616	1.526

**** Lungimile segmentelor sunt determinate în planul de proiecție Stereo 70 și sunt rotunjite la 1 milimetru.**

***** Distanța dintre puncte este formată din segmente cumulate ce sunt mai mici decât valoarea 1 milimetru.**

**DATE DESPRE IMOBILUL NR. 10698**

Oficiul de Cadastru și Publicitate Imobiliară DOLJ
Biroul de Cadastru și Publicitate Imobiliară Craiova

A. Partea I. Descrierea imobilului

TEREN Extravilan

Adresa: Jud. Dolj, T193, P68

Nr. Crt	Nr cadastral Nr. topografic	Suprafața* (mp)	Observații / Referințe
A1		700	Sector cadastral:42 Teren neimprejmuit;

B. Partea II. Proprietari și acte

Inscrieri privitoare la dreptul de proprietate și alte drepturi reale	Referințe
/	
Act Administrativ nr. TDP 21744, din 26/10/2021 emis de CJSDPAT DOLJ;	
B1	A1
Intabulare, drept de PROPRIETATE, dobândit prin Reconstituire, cota actuala 1/1, cota initiala 1/1 1) BOBOSCA ION	

C. Partea III. SARCINI .

Inscrieri privind dezmembramintele dreptului de proprietate, drepturi reale de garanție și sarcini	Referințe
NU SUNT	

Anexa Nr. 1 La Partea I

Teren

Nr cadastral	Suprafața (mp)*	Observații / Referințe
	700	

* Suprafața este determinată în planul de proiecție Stereo 70.



Date referitoare la teren

Crt	Categorie folosință	Intravilan	Suprafața (mp)	Tarla	Parcelă	Nr. topo	Observații / Referințe
1	arabil	NU	700	193	68	-	

Lungime Segmente

1) Valorile lungimilor segmentelor sunt obținute din proiecție în plan.

Punct început	X / Y	Punct sfârșit	X / Y	Lungime segment (** (m)
1	407.755,895 294.588,402	2	407.622,651 294.743,024	204.113
2	407.622,651 294.743,024	3	407.621,892 294.738,605	4.484
3	407.621,892 294.738,605	4	407.752,869 294.586,616	200.638
4	407.752,869 294.586,616	1	407.755,895 294.588,402	3.514

**** Lungimile segmentelor sunt determinate în planul de proiecție Stereo 70 și sunt rotunjite la 1 milimetru.**

***** Distanța dintre puncte este formată din segmente cumulate ce sunt mai mici decât valoarea 1 milimetru.**

**DATE DESPRE IMOBILUL NR. 10699**

Oficiul de Cadastru și Publicitate Imobiliară DOLJ
Biroul de Cadastru și Publicitate Imobiliară Craiova

A. Partea I. Descrierea imobilului

TEREN Extravilan

Adresa: Jud. Dolj, T193, P62,61

Nr. Crt	Nr cadastral Nr. topografic	Suprafața* (mp)	Observații / Referințe
A1		1.300	Sector cadastral:42 Teren neimprejmuit;

B. Partea II. Proprietari și acte

Inscrieri privitoare la dreptul de proprietate și alte drepturi reale	Referințe
/	
Act Administrativ nr. TDP 21744, din 26/10/2021 emis de CJSDPAT DOLJ;	
B1	A1
Intabulare, drept de PROPRIETATE, dobândit prin Reconstituire, cota actuala 1/1, cota initiala 1/1 1) BOBOSCA ION	

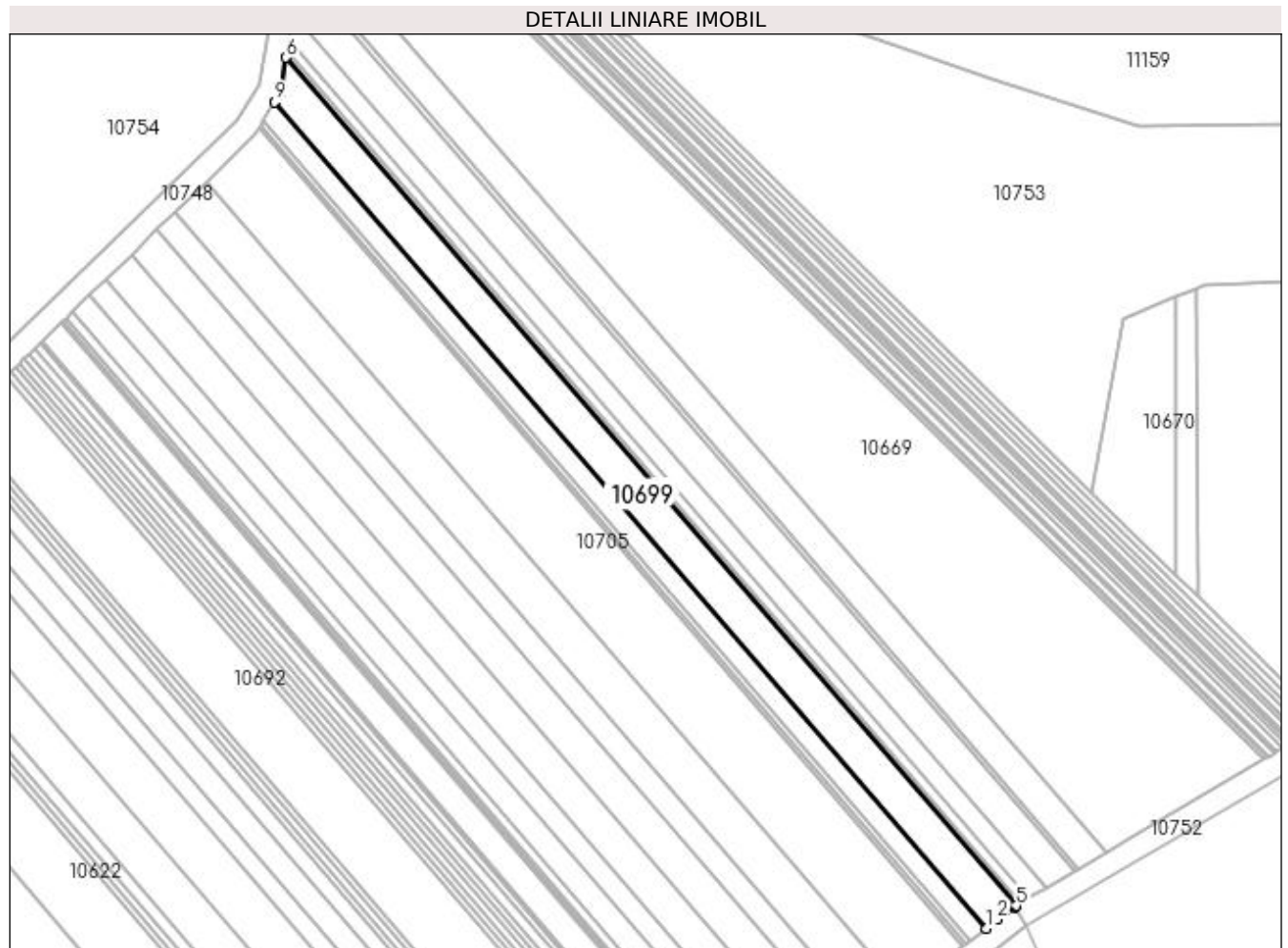
C. Partea III. SARCINI .

Inscrieri privind dezmembramintele dreptului de proprietate, drepturi reale de garanție și sarcini	Referințe
NU SUNT	

Anexa Nr. 1 La Partea I**Teren**

Nr cadastral	Suprafața (mp)*	Observații / Referințe
	1.300	

* Suprafața este determinată în planul de proiecție Stereo 70.

**Date referitoare la teren**

Crt	Categorie folosință	Intra vilan	Suprafața (mp)	Tarla	Parcelă	Nr. topo	Observații / Referințe
1	livada	NU	800	193	62,61	-	
2	arabil	NU	500	193	62,61	-	

Lungime Segmente

1) Valorile lungimilor segmentelor sunt obținute din proiecție în plan.

Punct început	X / Y	Punct sfârșit	X / Y	Lungime segment (** (m)
1	407.745,377 294.581,27	2	407.747,416 294.582,858	2.584
2	407.747,416 294.582,858	3	407.750,274 294.585,085	3.623
3	407.750,274 294.585,085	4	407.750,496 294.585,216	0.258
4	407.750,496 294.585,216	5	407.750,674 294.585,321	0.207

Punct început	X / Y	Punct sfârșit	X / Y	Lungime segment (** (m)
5	407.750,674 294.585,321	6	407.621,342 294.735,402	198.119
6	407.621,342 294.735,402	7	407.620,448 294.730,196	5.282
7	407.620,448 294.730,196	8	407.620,262 294.729,113	1.099
8	407.620,262 294.729,113	9	407.619,322 294.727,547	1.826
9	407.619,322 294.727,547	1	407.745,377 294.581,27	193.098

** Lungimile segmentelor sunt determinate în planul de proiecție Stereo 70 și sunt rotunjite la 1 milimetru.

*** Distanța dintre puncte este formată din segmente cumulate ce sunt mai mici decât valoarea 1 milimetru.

**DATE DESPRE IMOBILUL NR. 10700**

Oficiul de Cadastru și Publicitate Imobiliară DOLJ
Biroul de Cadastru și Publicitate Imobiliară Craiova

A. Partea I. Descrierea imobilului

TEREN Extravilan

Adresa: Jud. Dolj, T193, P63

Nr. Crt	Nr cadastral Nr. topografic	Suprafața* (mp)	Observații / Referințe
A1		200	Sector cadastral:42 Teren neimprejmuit;

B. Partea II. Proprietari și acte

Inscrieri privitoare la dreptul de proprietate și alte drepturi reale	Referințe
/	
Act Administrativ nr. TDP 1370-44905, din 01/09/1998 emis de CJSDPAT DOLJ;	
B1	A1
Intabulare, drept de PROPRIETATE, dobândit prin Reconstituire, cota actuala 1/1, cota initiala 1/1 1) BÎZOI MARIA , LIPSA CNP	

C. Partea III. SARCINI .

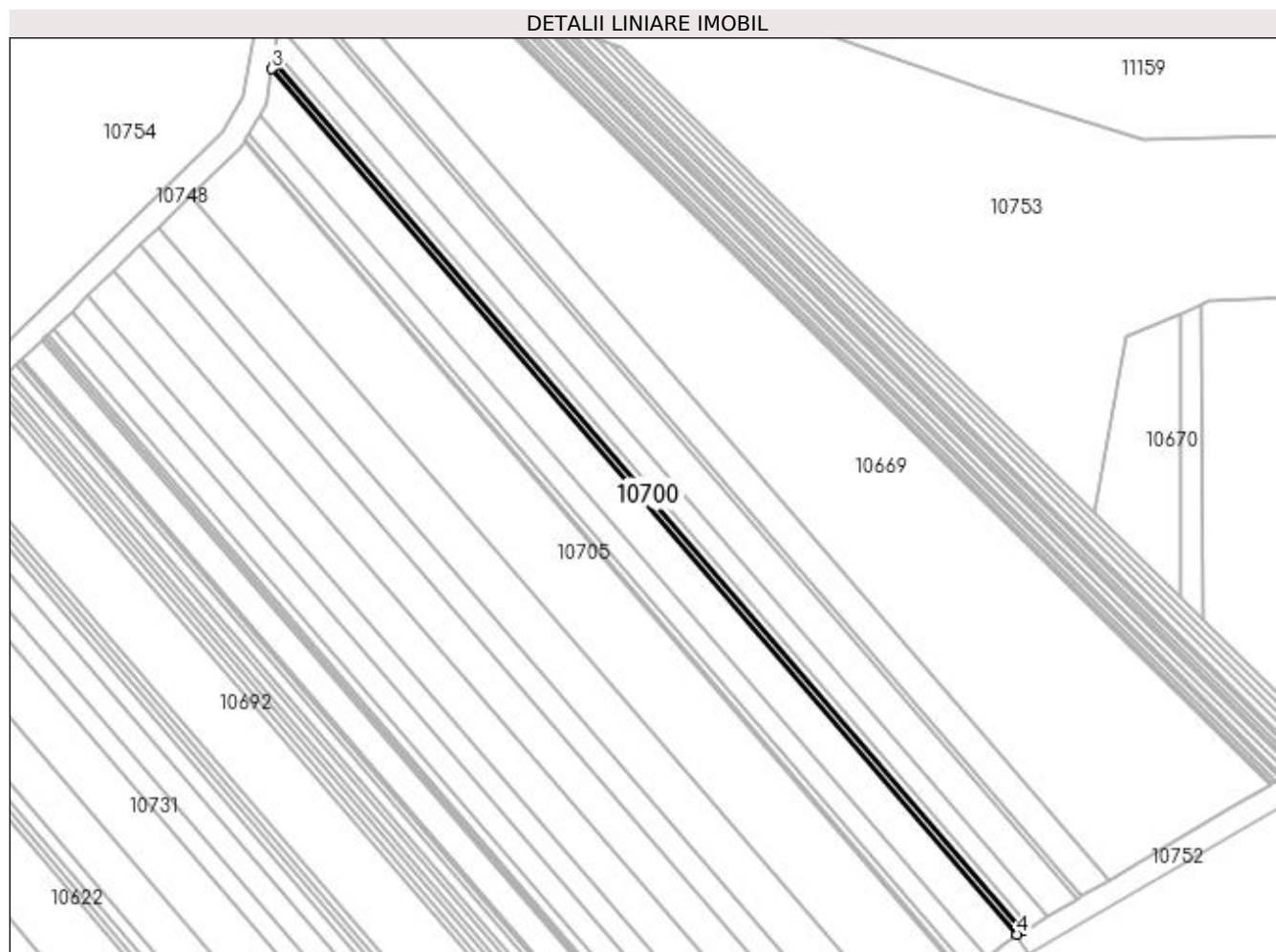
Inscrieri privind dezmembramintele dreptului de proprietate, drepturi reale de garanție și sarcini	Referințe
NU SUNT	

Anexa Nr. 1 La Partea I

Teren

Nr cadastral	Suprafața (mp)*	Observații / Referințe
	200	

* Suprafața este determinată în planul de proiecție Stereo 70.



Date referitoare la teren

Crt	Categorie folosință	Intra vilan	Suprafața (mp)	Tarla	Parcelă	Nr. topo	Observații / Referințe
1	arabil	NU	200	193	63	-	

Lungime Segmente

1) Valorile lungimilor segmentelor sunt obținute din proiecție în plan.

Punct început	X / Y	Punct sfârșit	X / Y	Lungime segment (** (m)
1	407.751,555 294.585,841	2	407.621,563 294.736,688	199.13
2	407.621,563 294.736,688	3	407.621,342 294.735,402	1.305
3	407.621,342 294.735,402	4	407.750,674 294.585,321	198.119
4	407.750,674 294.585,321	1	407.751,555 294.585,841	1.023

**** Lungimile segmentelor sunt determinate în planul de proiecție Stereo 70 și sunt rotunjite la 1 milimetru.**

***** Distanța dintre puncte este formată din segmente cumulate ce sunt mai mici decât valoarea 1 milimetru.**

**DATE DESPRE IMOBILUL NR. 10701**

Oficiul de Cadastru și Publicitate Imobiliară DOLJ
Biroul de Cadastru și Publicitate Imobiliară Craiova

A. Partea I. Descrierea imobilului

TEREN Extravilan

Adresa: Jud. Dolj, T193, P61

Nr. Crt	Nr cadastral Nr. topografic	Suprafața* (mp)	Observații / Referințe
A1		700	Sector cadastral:42 Teren neimprejmuit;

B. Partea II. Proprietari și acte

Inscrieri privitoare la dreptul de proprietate și alte drepturi reale	Referințe
/	
Act Administrativ nr. TDP 1326-44905, din 31/07/1998 emis de CJSDPAT DOLJ (Defunct conform certificatului de deces seria DC nr. 275861 din data de 18.08.2014 Adeverința nr. 3183/30.06.2023 emisă de primăria Calopăr);	
B1	A1
Intabulare, drept de PROPRIETATE, dobandit prin Reconstituire, cota actuala 1/1, cota initiala 1/1 1) FLOREA IOANA DEFUNCT:Da	

C. Partea III. SARCINI .

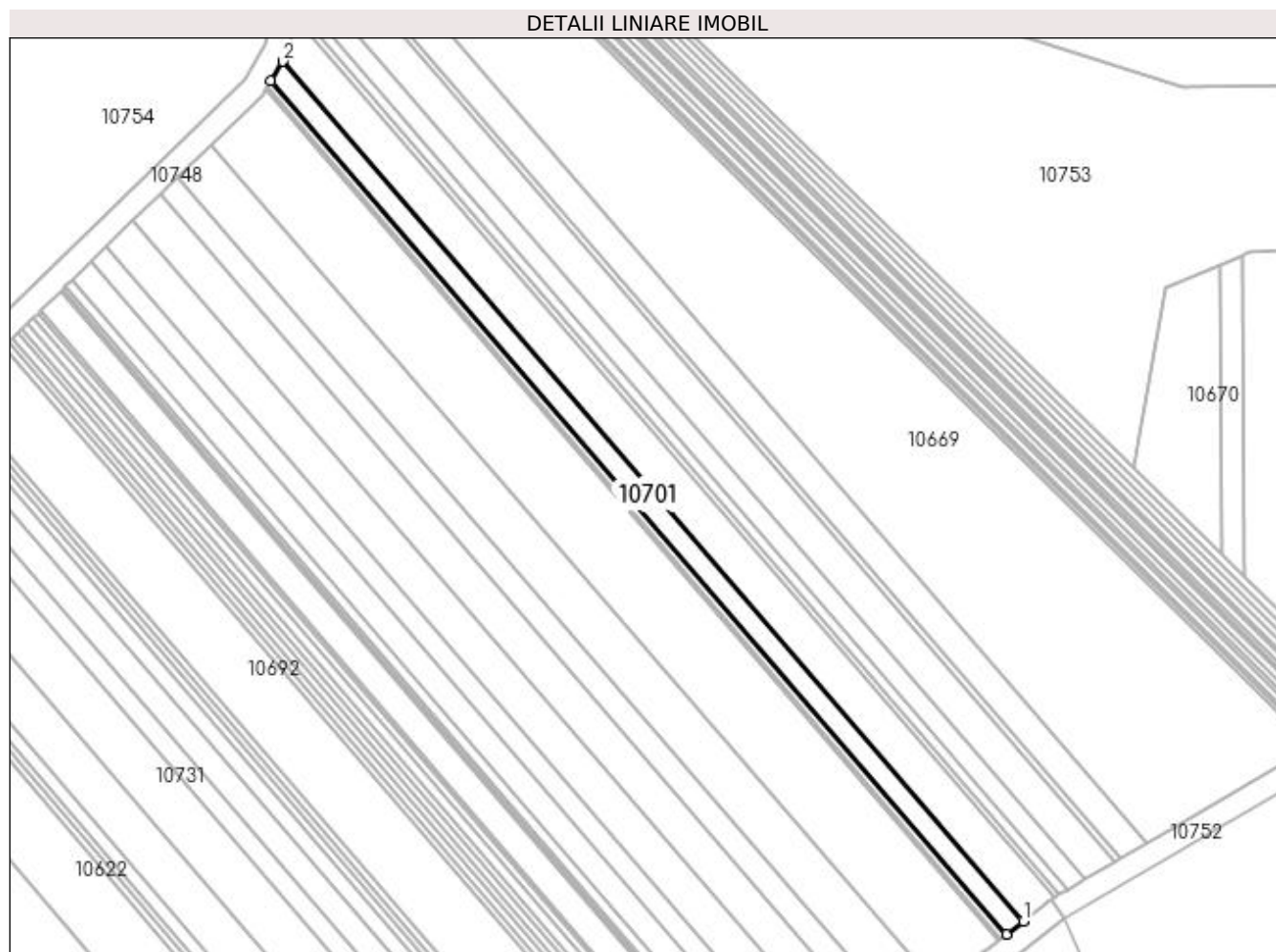
Inscrieri privind dezmembramintele dreptului de proprietate, drepturi reale de garanție și sarcini	Referințe
NU SUNT	

Anexa Nr. 1 La Partea I

Teren

Nr cadastral	Suprafața (mp)*	Observații / Referințe
	700	

* Suprafața este determinată în planul de proiecție Stereo 70.



Date referitoare la teren

Crt	Categorie folosință	Intra vilan	Suprafața (mp)	Tarla	Parcelă	Nr. topo	Observații / Referințe
1	arabil	NU	700	193	61	-	

Lungime Segmente

1) Valorile lungimilor segmentelor sunt obținute din proiecție în plan.

Punct început	X / Y	Punct sfârșit	X / Y	Lungime segment (** (m)
1	407.745,377 294.581,27	2	407.619,322 294.727,547	193.098
2	407.619,322 294.727,547	3	407.617,351 294.724,261	3.832
3	407.617,351 294.724,261	4	407.742,504 294.579,031	191.716
4	407.742,504 294.579,031	1	407.745,377 294.581,27	3.642

**** Lungimile segmentelor sunt determinate în planul de proiecție Stereo 70 și sunt rotunjite la 1 milimetru.**

***** Distanța dintre puncte este formată din segmente cumulate ce sunt mai mici decât valoarea 1 milimetru.**

**DATE DESPRE IMOBILUL NR. 10702**

Oficiul de Cadastru și Publicitate Imobiliară DOLJ
Biroul de Cadastru și Publicitate Imobiliară Craiova

A. Partea I. Descrierea imobilului

TEREN Extravilan

Adresa: Jud. Dolj, T193, P53

Nr. Crt	Nr cadastral Nr. topografic	Suprafața* (mp)	Observații / Referințe
A1		100	Sector cadastral:42 Teren neimprejmuit;

B. Partea II. Proprietari și acte

Inscrieri privitoare la dreptul de proprietate și alte drepturi reale		Referințe
/		
Act Administrativ nr. TDP 18832, din 27/01/2015 emis de CJSDPAT DOLJ;		
B1	Intabulare, drept de PROPRIETATE, dobandit prin Reconstituire, cota actuala 1/1, cota initiala 1/1 1) AMZA TRAIAN, LIPSA CNP 2) IONESCU IOANA	A1

C. Partea III. SARCINI .

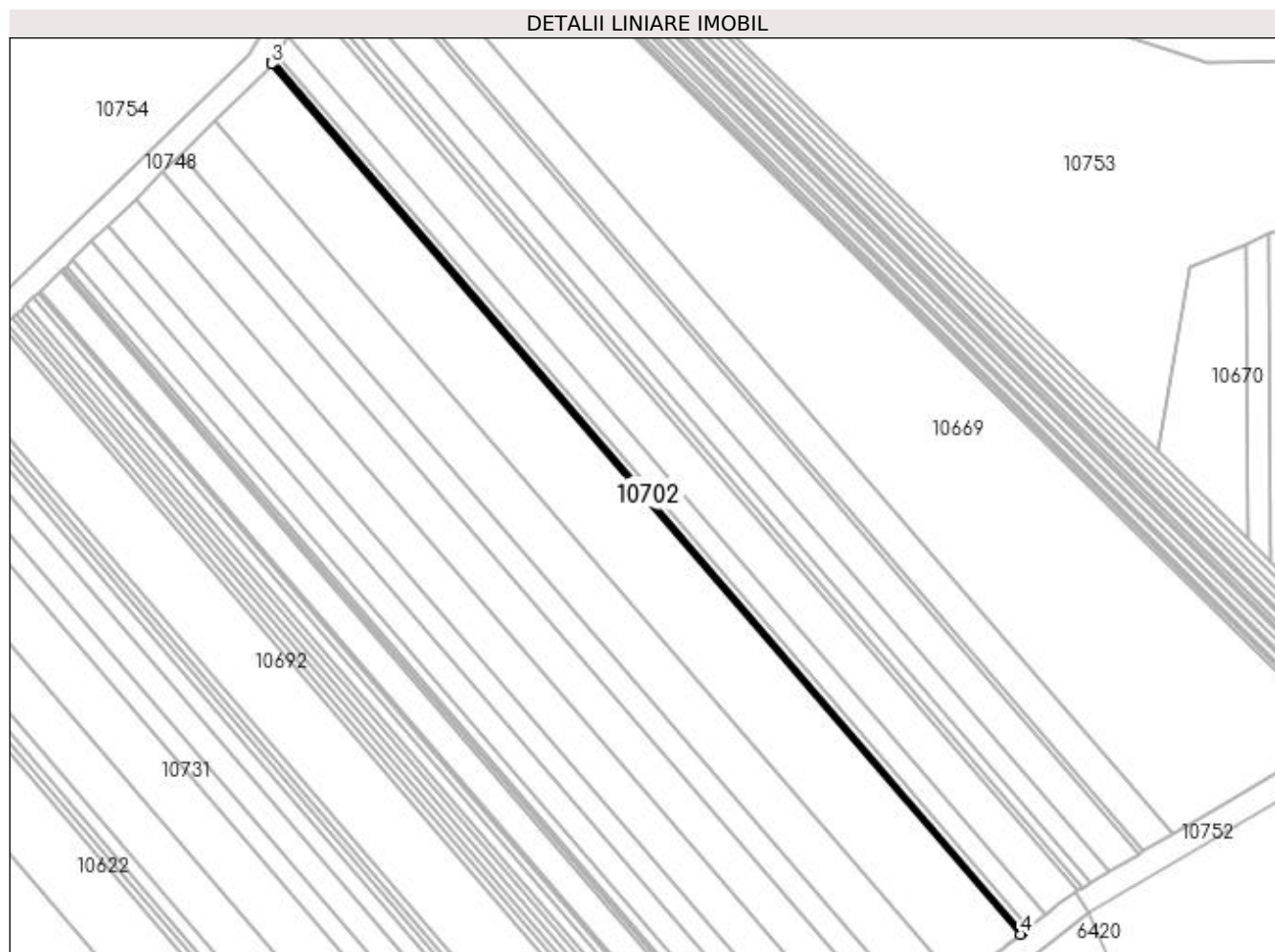
Inscrieri privind dezmembramintele dreptului de proprietate, drepturi reale de garanție și sarcini	Referințe
NU SUNT	

Anexa Nr. 1 La Partea I

Teren

Nr cadastral	Suprafața (mp)*	Observații / Referințe
	100	

* Suprafața este determinată în planul de proiecție Stereo 70.



Date referitoare la teren

Crt	Categorie folosință	Intravilan	Suprafața (mp)	Tarla	Parcelă	Nr. topo	Observații / Referințe
1	arabil	NU	100	193	53	-	

Lungime Segmente

1) Valorile lungimilor segmentelor sunt obținute din proiecție în plan.

Punct început	X / Y	Punct sfârșit	X / Y	Lungime segment (** (m)
1	407.741,679 294.578,388	2	407.616,785 294.723,318	191.32
2	407.616,785 294.723,318	3	407.616,502 294.722,846	0.55
3	407.616,502 294.722,846	4	407.741,266 294.578,066	191.121
4	407.741,266 294.578,066	1	407.741,679 294.578,388	0.524

**** Lungimile segmentelor sunt determinate în planul de proiecție Stereo 70 și sunt rotunjite la 1 milimetru.**

***** Distanța dintre puncte este formată din segmente cumulate ce sunt mai mici decât valoarea 1 milimetru.**

**DATE DESPRE IMOBILUL NR. 10703**

Oficiul de Cadastru și Publicitate Imobiliară DOLJ
Biroul de Cadastru și Publicitate Imobiliară Craiova

A. Partea I. Descrierea imobilului

TEREN Extravilan

Adresa: Jud. Dolj, T193, P56

Nr. Crt	Nr cadastral Nr. topografic	Suprafața* (mp)	Observații / Referințe
A1		200	Sector cadastral:42 Teren neimprejmuit;

B. Partea II. Proprietari și acte

Inscrieri privitoare la dreptul de proprietate și alte drepturi reale	Referințe
/	
Act Administrativ nr. TDP 1357-44905, din 18/08/1998 emis de CJSDPAT DOLJ;	
B1	A1
Intabulare, drept de PROPRIETATE, dobandit prin Reconstituire, cota actuala 1/1, cota initiala 1/1 1) MORARU MARIN, LIPSA CNP	

C. Partea III. SARCINI .

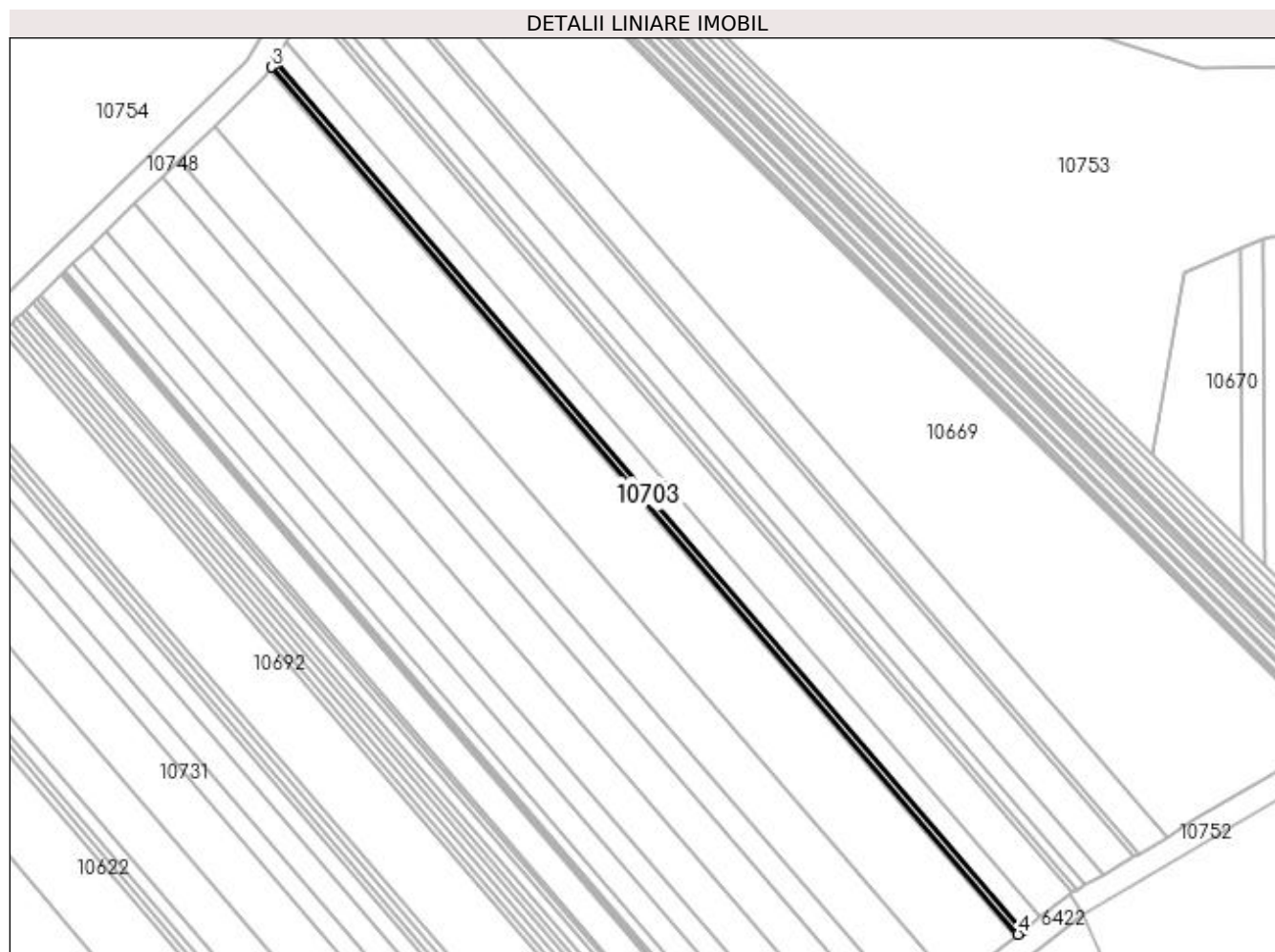
Inscrieri privind dezmembramintele dreptului de proprietate, drepturi reale de garanție și sarcini	Referințe
NU SUNT	

Anexa Nr. 1 La Partea I

Teren

Nr cadastral	Suprafața (mp)*	Observații / Referințe
	200	

* Suprafața este determinată în planul de proiecție Stereo 70.



Date referitoare la teren

Crt	Categorie folosință	Intra vilan	Suprafața (mp)	Tarla	Parcelă	Nr. topo	Observații / Referințe
1	arabil	NU	200	193	56	-	

Lungime Segmente

1) Valorile lungimilor segmentelor sunt obținute din proiecție în plan.

Punct început	X / Y	Punct sfârșit	X / Y	Lungime segment (** (m)
1	407.742,504 294.579,031	2	407.617,351 294.724,261	191.716
2	407.617,351 294.724,261	3	407.616,785 294.723,318	1.1
3	407.616,785 294.723,318	4	407.741,679 294.578,388	191.32
4	407.741,679 294.578,388	1	407.742,504 294.579,031	1.046

**** Lungimile segmentelor sunt determinate în planul de proiecție Stereo 70 și sunt rotunjite la 1 milimetru.**

***** Distanța dintre puncte este formată din segmente cumulate ce sunt mai mici decât valoarea 1 milimetru.**

**DATE DESPRE IMOBILUL NR. 10704**

Oficiul de Cadastru și Publicitate Imobiliară DOLJ
Biroul de Cadastru și Publicitate Imobiliară Craiova

A. Partea I. Descrierea imobilului

TEREN Extravilan

Adresa: Jud. Dolj, T193, P36

Nr. Crt	Nr cadastral Nr. topografic	Suprafața* (mp)	Observații / Referințe
A1		1.500	Sector cadastral:42 Teren neimprejmuit;

B. Partea II. Proprietari și acte

Inscrieri privitoare la dreptul de proprietate și alte drepturi reale	Referințe
/	
Act Administrativ nr. TDP 1315-44905, din 30/07/1998 emis de CJSDPAT DOLJ;	
B1	A1
Intabulare, drept de PROPRIETATE, dobândit prin Reconstituire, cota actuala 1/1, cota initiala 1/1 1) BOBOȘCĂ DUMITRA, LIPSA CNP	

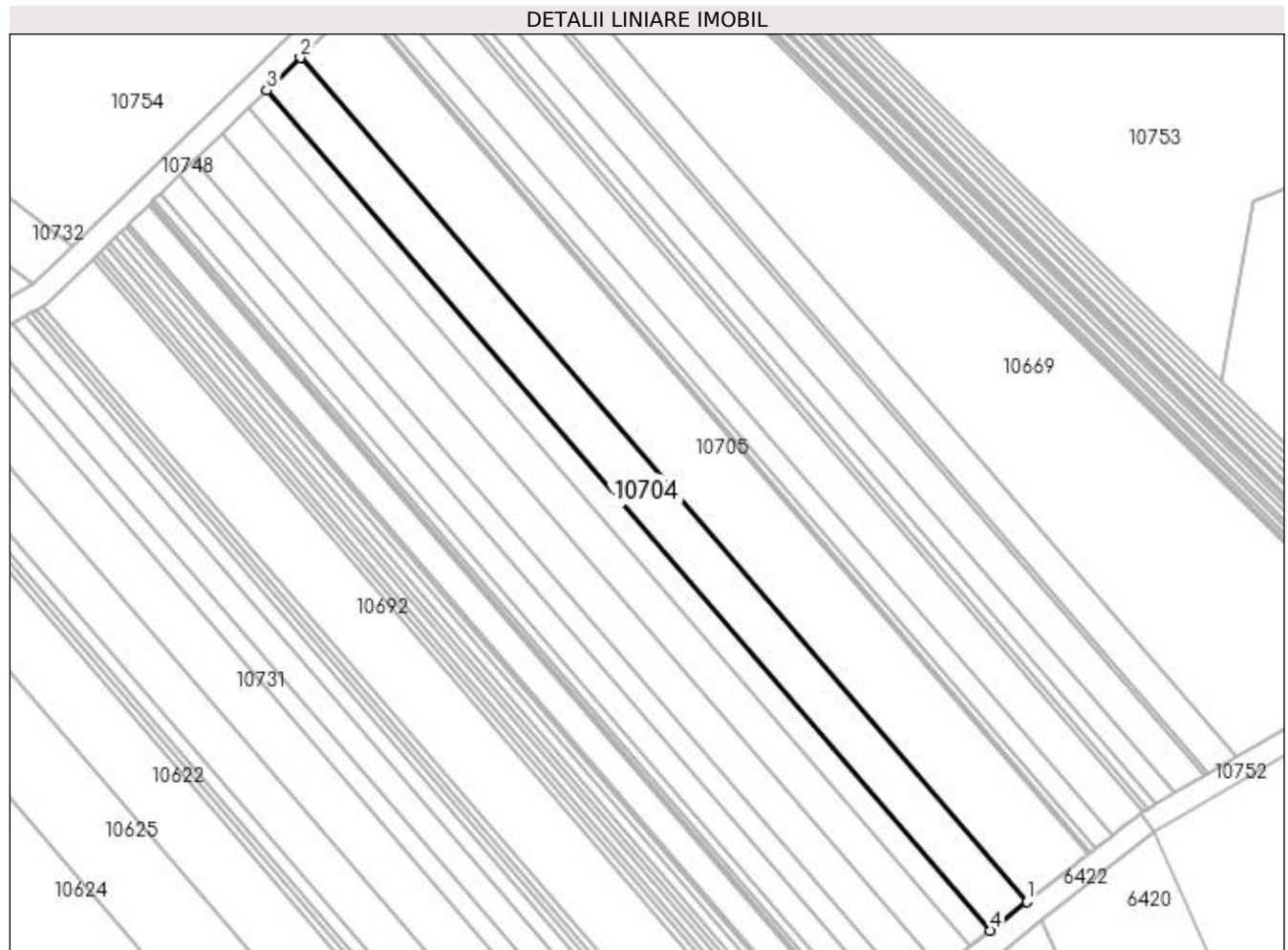
C. Partea III. SARCINI .

Inscrieri privind dezmembramintele dreptului de proprietate, drepturi reale de garanție și sarcini	Referințe
NU SUNT	

Anexa Nr. 1 La Partea I**Teren**

Nr cadastral	Suprafața (mp)*	Observații / Referințe
	1.500	

* Suprafața este determinată în planul de proiecție Stereo 70.

**Date referitoare la teren**

Crt	Categorie folosință	Intravilan	Suprafața (mp)	Tarla	Parcelă	Nr. topo	Observații / Referințe
1	arabil	NU	1.500	193	36	-	

Lungime Segmente

1) Valorile lungimilor segmentelor sunt obținute din proiecție în plan.

Punct început	X / Y	Punct sfârșit	X / Y	Lungime segment (** (m)
1	407.730,881 294.569,975	2	407.607,242 294.713,449	189.397
2	407.607,242 294.713,449	3	407.601,54 294.707,905	7.953
3	407.601,54 294.707,905	4	407.724,611 294.565,09	188.527
4	407.724,611 294.565,09	1	407.730,881 294.569,975	7.948

**** Lungimile segmentelor sunt determinate în planul de proiecție Stereo 70 și sunt rotunjite la 1 milimetru.**

***** Distanța dintre puncte este formată din segmente cumulate ce sunt mai mici decât valoarea 1 milimetru.**

**DATE DESPRE IMOBILUL NR. 10705**

Oficiul de Cadastru și Publicitate Imobiliară DOLJ
Biroul de Cadastru și Publicitate Imobiliară Craiova

A. Partea I. Descrierea imobilului

TEREN Extravilan

Adresa: Jud. Dolj, T193, P36

Nr. Crt	Nr cadastral Nr. topografic	Suprafața* (mp)	Observații / Referințe
A1		2.500	Sector cadastral:42 Teren neimprejmuit;

B. Partea II. Proprietari și acte

Inscrieri privitoare la dreptul de proprietate și alte drepturi reale	Referințe
/	
Act Administrativ nr. TDP 1316-44905, din 31/07/1998 emis de CJSDPAT DOLJ;	
B1	A1
Intabulare, drept de PROPRIETATE, dobândit prin Reconstituire, cota actuala 1/1, cota initiala 1/1 1) MIREA CONSTANȚA, LIPSA CNP	

C. Partea III. SARCINI .

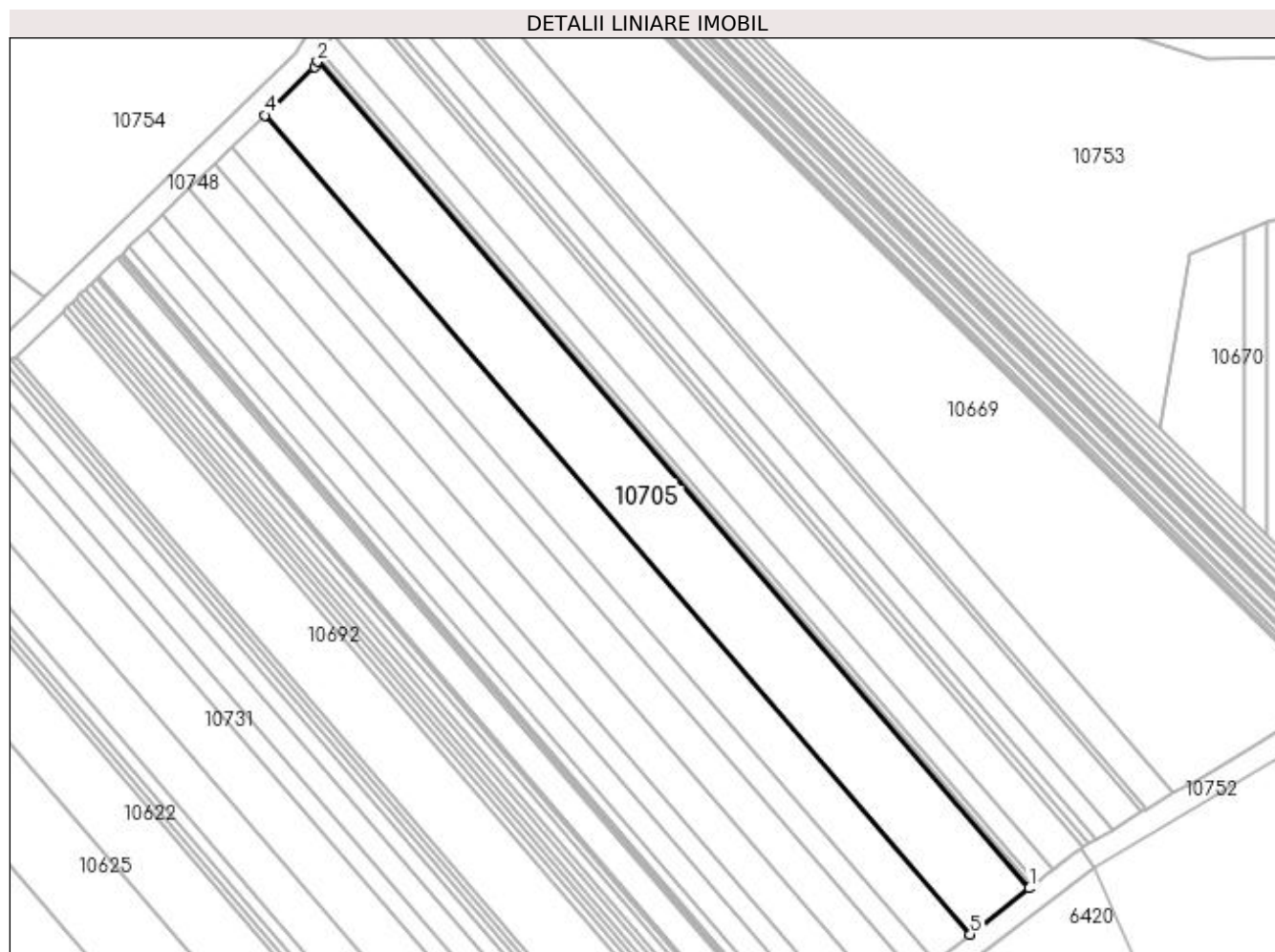
Inscrieri privind dezmembramintele dreptului de proprietate, drepturi reale de garanție și sarcini	Referințe
NU SUNT	

Anexa Nr. 1 La Partea I

Teren

Nr cadastral	Suprafața (mp)*	Observații / Referințe
	2.500	

* Suprafața este determinată în planul de proiecție Stereo 70.



Date referitoare la teren

Crt	Categorie folosință	Intra vilan	Suprafața (mp)	Tarla	Parcelă	Nr. topo	Observații / Referințe
1	arabil	NU	2.500	193	36	-	

Lungime Segmente

1) Valorile lungimilor segmentelor sunt obținute din proiecție în plan.

Punct început	X / Y	Punct sfârșit	X / Y	Lungime segment (** (m)
1	407.741,266 294.578,066	2	407.616,502 294.722,846	191.121
2	407.616,502 294.722,846	3	407.615,934 294.721,899	1.104
3	407.615,934 294.721,899	4	407.607,242 294.713,449	12.122
4	407.607,242 294.713,449	5	407.730,881 294.569,975	189.397
5	407.730,881 294.569,975	1	407.741,266 294.578,066	13.165

**** Lungimile segmentelor sunt determinate în planul de proiecție Stereo 70 și sunt rotunjite la 1 milimetru.**

***** Distanța dintre puncte este formată din segmente cumulate ce sunt mai mici decât valoarea 1 milimetru.**

**DATE DESPRE IMOBILUL NR. 10706**

Oficiul de Cadastru și Publicitate Imobiliară DOLJ
Biroul de Cadastru și Publicitate Imobiliară Craiova

A. Partea I. Descrierea imobilului

TEREN Extravilan

Adresa: Jud. Dolj, T193, P31

Nr. Crt	Nr cadastral Nr. topografic	Suprafața* (mp)	Observații / Referințe
A1		1.200	Sector cadastral:42 Teren neimprejmuit;

B. Partea II. Proprietari și acte

Inscrieri privitoare la dreptul de proprietate și alte drepturi reale	Referințe
/	
Act Administrativ nr. TDP 1326-44905, din 31/07/1998 emis de CJSDPAT DOLJ (Defunct conform certificatului de deces seria DC nr. 275861 din data de 18.08.2014 Adeverința nr. 3183/30.06.2023 emisă de primăria Calopăr);	
B1	A1
Intabulare, drept de PROPRIETATE, dobandit prin Reconstituire, cota actuala 1/1, cota initiala 1/1 1) FLOREA IOANA DEFUNCT:Da	

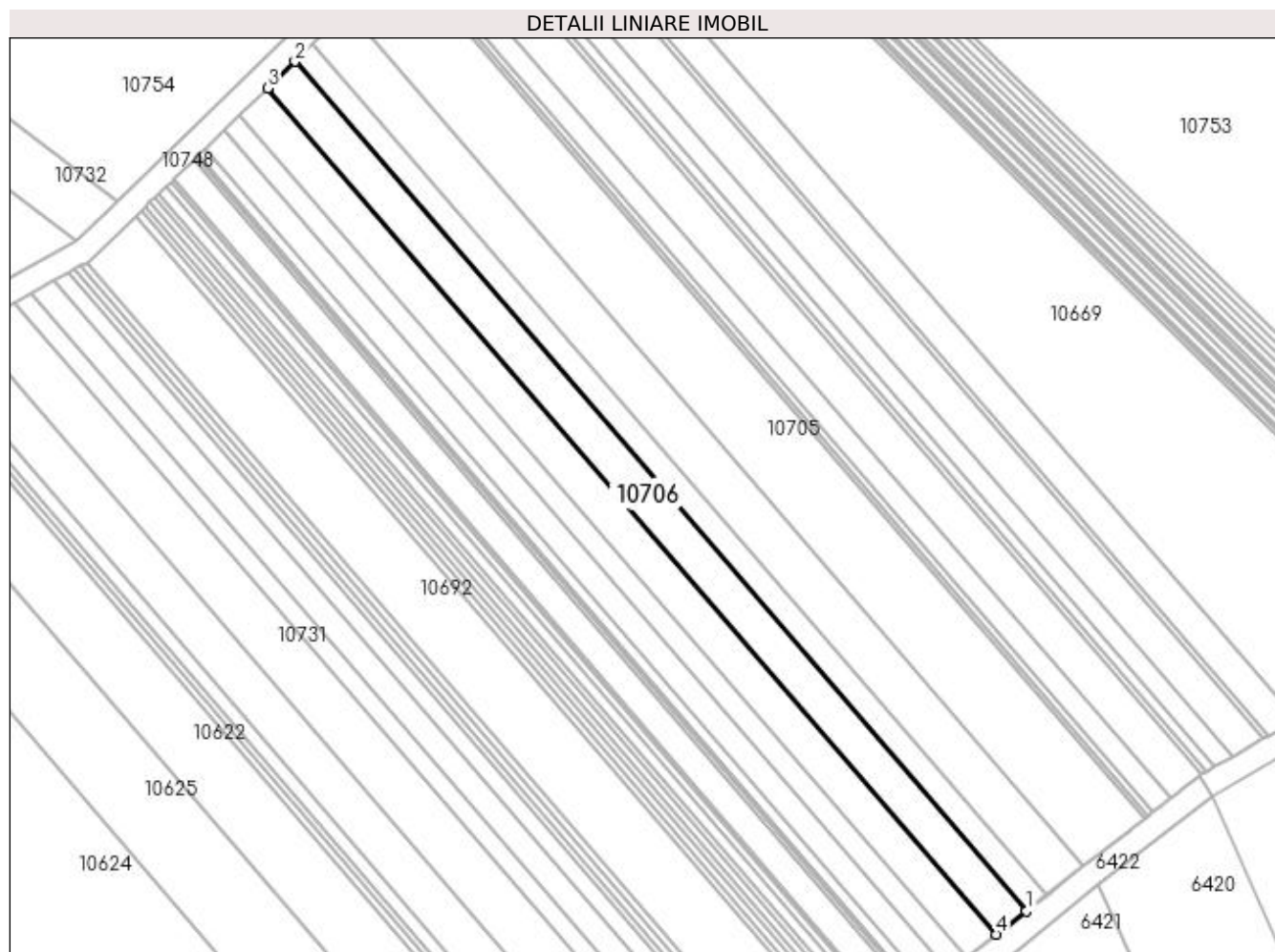
C. Partea III. SARCINI .

Inscrieri privind dezmembramintele dreptului de proprietate, drepturi reale de garanție și sarcini	Referințe
NU SUNT	

Anexa Nr. 1 La Partea I**Teren**

Nr cadastral	Suprafața (mp)*	Observații / Referințe
	1.200	

* Suprafața este determinată în planul de proiecție Stereo 70.

**Date referitoare la teren**

Crt	Categorie folosință	Intra vilan	Suprafața (mp)	Tarla	Parcelă	Nr. topo	Observații / Referințe
1	arabil	NU	1.200	193	31	-	

Lungime Segmente

1) Valorile lungimilor segmentelor sunt obținute din proiecție în plan.

Punct început	X / Y	Punct sfârșit	X / Y	Lungime segment (** (m)
1	407.721,256 294.562,476	2	407.598,489 294.704,938	188.062
2	407.598,489 294.704,938	3	407.593,897 294.700,474	6.404
3	407.593,897 294.700,474	4	407.716,207 294.558,542	187.362
4	407.716,207 294.558,542	1	407.721,256 294.562,476	6.401

**** Lungimile segmentelor sunt determinate în planul de proiecție Stereo 70 și sunt rotunjite la 1 milimetru.**

***** Distanța dintre puncte este formată din segmente cumulate ce sunt mai mici decât valoarea 1 milimetru.**

**DATE DESPRE IMOBILUL NR. 10707**

Oficiul de Cadastru și Publicitate Imobiliară DOLJ
Biroul de Cadastru și Publicitate Imobiliară Craiova

A. Partea I. Descrierea imobilului

TEREN Extravilan

Adresa: Jud. Dolj, T193, P32

Nr. Crt	Nr cadastral Nr. topografic	Suprafața* (mp)	Observații / Referințe
A1		800	Sector cadastral:42 Teren neimprejmuit;

B. Partea II. Proprietari și acte

Inscrieri privitoare la dreptul de proprietate și alte drepturi reale	Referințe
/	
Act Administrativ nr. TDP 1317-44905, din 31/07/1998 emis de CJSDPAT DOLJ;	
B1	A1
Intabulare, drept de PROPRIETATE, dobândit prin Reconstituire, cota actuala 1/1, cota initiala 1/1 1) MORARU IORDACHE, LIPSA CNP	

C. Partea III. SARCINI .

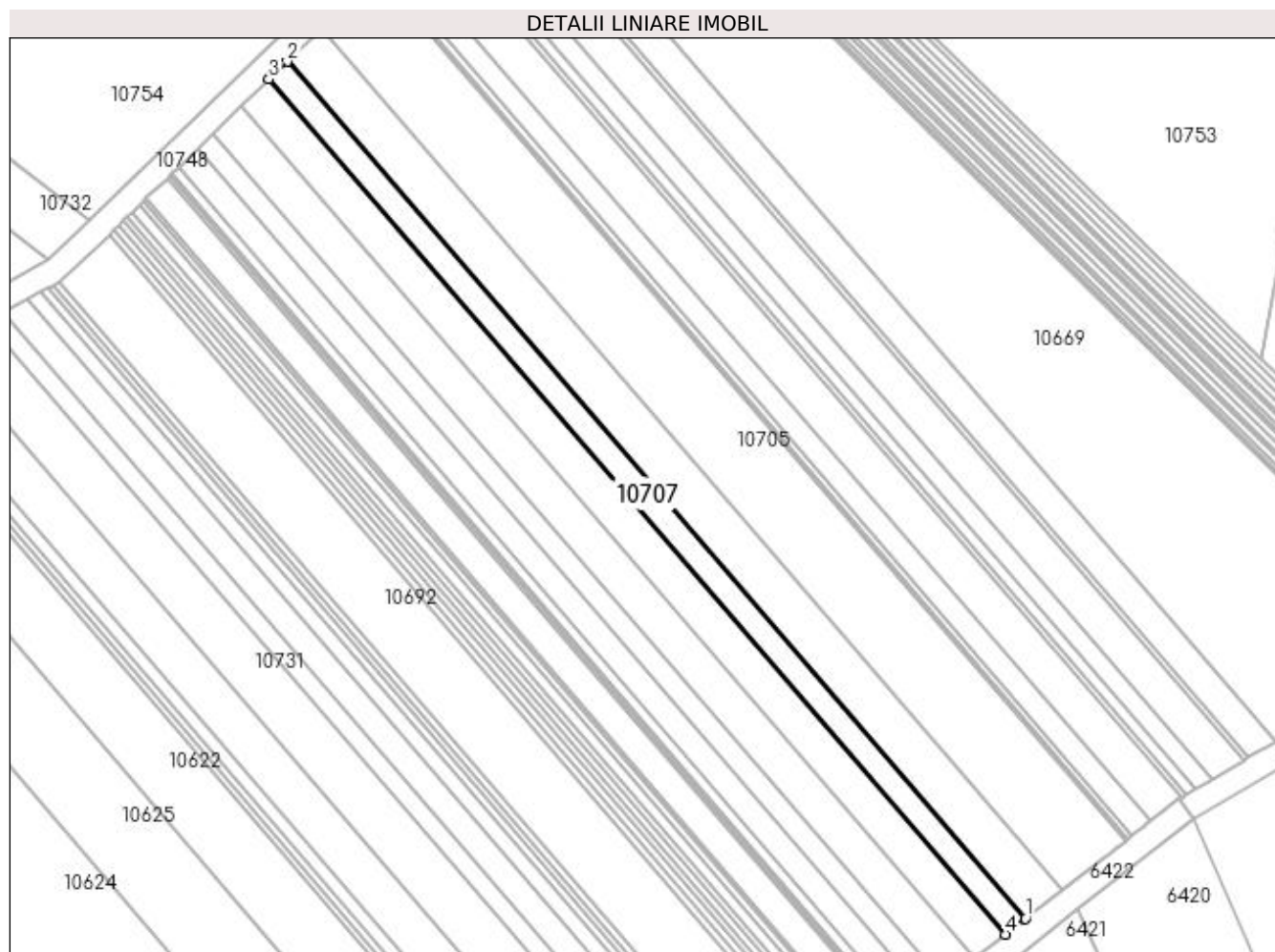
Inscrieri privind dezmembramintele dreptului de proprietate, drepturi reale de garanție și sarcini	Referințe
NU SUNT	

Anexa Nr. 1 La Partea I

Teren

Nr cadastral	Suprafața (mp)*	Observații / Referințe
	800	

* Suprafața este determinată în planul de proiecție Stereo 70.



Date referitoare la teren

Crt	Categorie folosință	Intravilan	Suprafața (mp)	Tarla	Parcelă	Nr. topo	Observații / Referințe
1	arabil	NU	800	193	32	-	

Lungime Segmente

1) Valorile lungimilor segmentelor sunt obținute din proiecție în plan.

Punct început	X / Y	Punct sfârșit	X / Y	Lungime segment (** (m)
1	407.724,611 294.565,09	2	407.601,54 294.707,905	188.527
2	407.601,54 294.707,905	3	407.598,489 294.704,938	4.256
3	407.598,489 294.704,938	4	407.721,256 294.562,476	188.062
4	407.721,256 294.562,476	1	407.724,611 294.565,09	4.253

**** Lungimile segmentelor sunt determinate în planul de proiecție Stereo 70 și sunt rotunjite la 1 milimetru.**

***** Distanța dintre puncte este formată din segmente cumulate ce sunt mai mici decât valoarea 1 milimetru.**

**DATE DESPRE IMOBILUL NR. 10708**

Oficiul de Cadastru și Publicitate Imobiliară DOLJ
Biroul de Cadastru și Publicitate Imobiliară Craiova

A. Partea I. Descrierea imobilului

TEREN Extravilan

Adresa: Jud. Dolj, T193, P100

Nr. Crt	Nr cadastral Nr. topografic	Suprafața* (mp)	Observații / Referințe
A1		1.000	Sector cadastral:42 Teren neimprejmuit;

B. Partea II. Proprietari și acte

Inscrieri privitoare la dreptul de proprietate și alte drepturi reale		Referințe
/		
Hotarare Judecatoreasca nr. SC 7584, din 06/10/2021 emis de JUDECATORIA CRAIOVA;		
B1	Intabulare, drept de PROPRIETATE, dobandit prin Hotarare Judecatoreasca, cota actuala 1/1, cota initiala 1/1	A1
	1) BICIU MARIAN	
	2) BICIU CORNELIA GEORGETA	

C. Partea III. SARCINI .

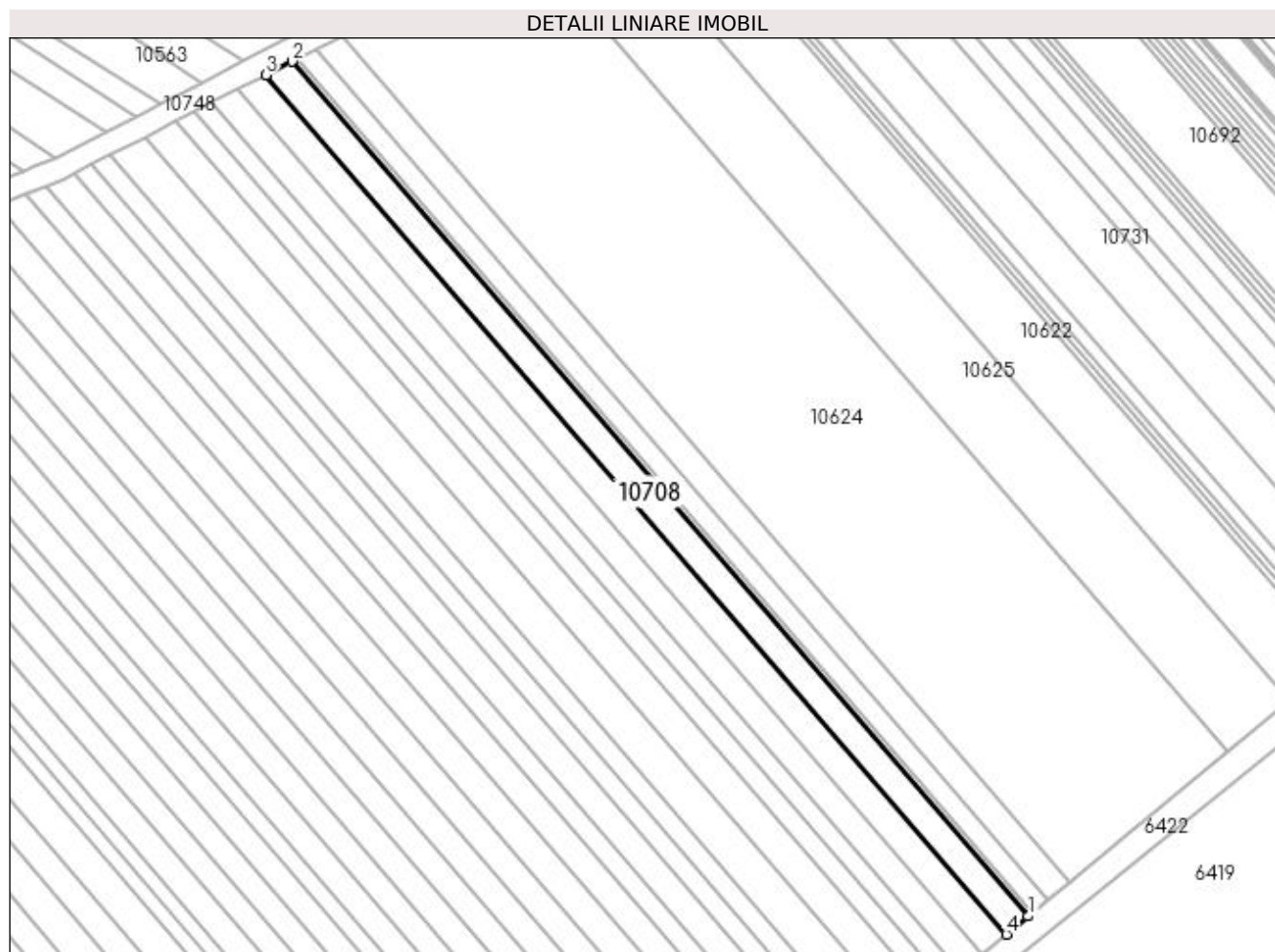
Inscrieri privind dezmembramintele dreptului de proprietate, drepturi reale de garanție și sarcini	Referințe
NU SUNT	

Anexa Nr. 1 La Partea I

Teren

Nr cadastral	Suprafața (mp)*	Observații / Referințe
	1.000	

* Suprafața este determinată în planul de proiecție Stereo 70.



Date referitoare la teren

Crt	Categorie folosință	Intra vilan	Suprafața (mp)	Tarla	Parcelă	Nr. topo	Observații / Referințe
1	arabil	NU	1.000	193	100	-	

Lungime Segmente

1) Valorile lungimilor segmentelor sunt obținute din proiecție în plan.

Punct început	X / Y	Punct sfârșit	X / Y	Lungime segment (** (m)
1	407.601,93 294.466,164	2	407.471,911 294.617,043	199.172
2	407.471,911 294.617,043	3	407.467,334 294.614,684	5.149
3	407.467,334 294.614,684	4	407.598,069 294.462,975	200.268
4	407.598,069 294.462,975	1	407.601,93 294.466,164	5.008

**** Lungimile segmentelor sunt determinate în planul de proiecție Stereo 70 și sunt rotunjite la 1 milimetru.**

***** Distanța dintre puncte este formată din segmente cumulate ce sunt mai mici decât valoarea 1 milimetru.**

**DATE DESPRE IMOBILUL NR. 10709**

Oficiul de Cadastru și Publicitate Imobiliară DOLJ
Biroul de Cadastru și Publicitate Imobiliară Craiova

A. Partea I. Descrierea imobilului

TEREN Extravilan

Adresa: Jud. Dolj, T193, P21

Nr. Crt	Nr cadastral Nr. topografic	Suprafața* (mp)	Observații / Referințe
A1		200	Sector cadastral:42 Teren neimprejmuit;

B. Partea II. Proprietari și acte

Inscrieri privitoare la dreptul de proprietate și alte drepturi reale	Referințe
/	
Act Administrativ nr. TDP 1370-44905, din 01/09/1998 emis de CJSDPAT DOLJ;	
B1	A1
Intabulare, drept de PROPRIETATE, dobândit prin Reconstituire, cota actuala 1/1, cota initiala 1/1 1) BÎZOI MARIA , LIPSA CNP	

C. Partea III. SARCINI .

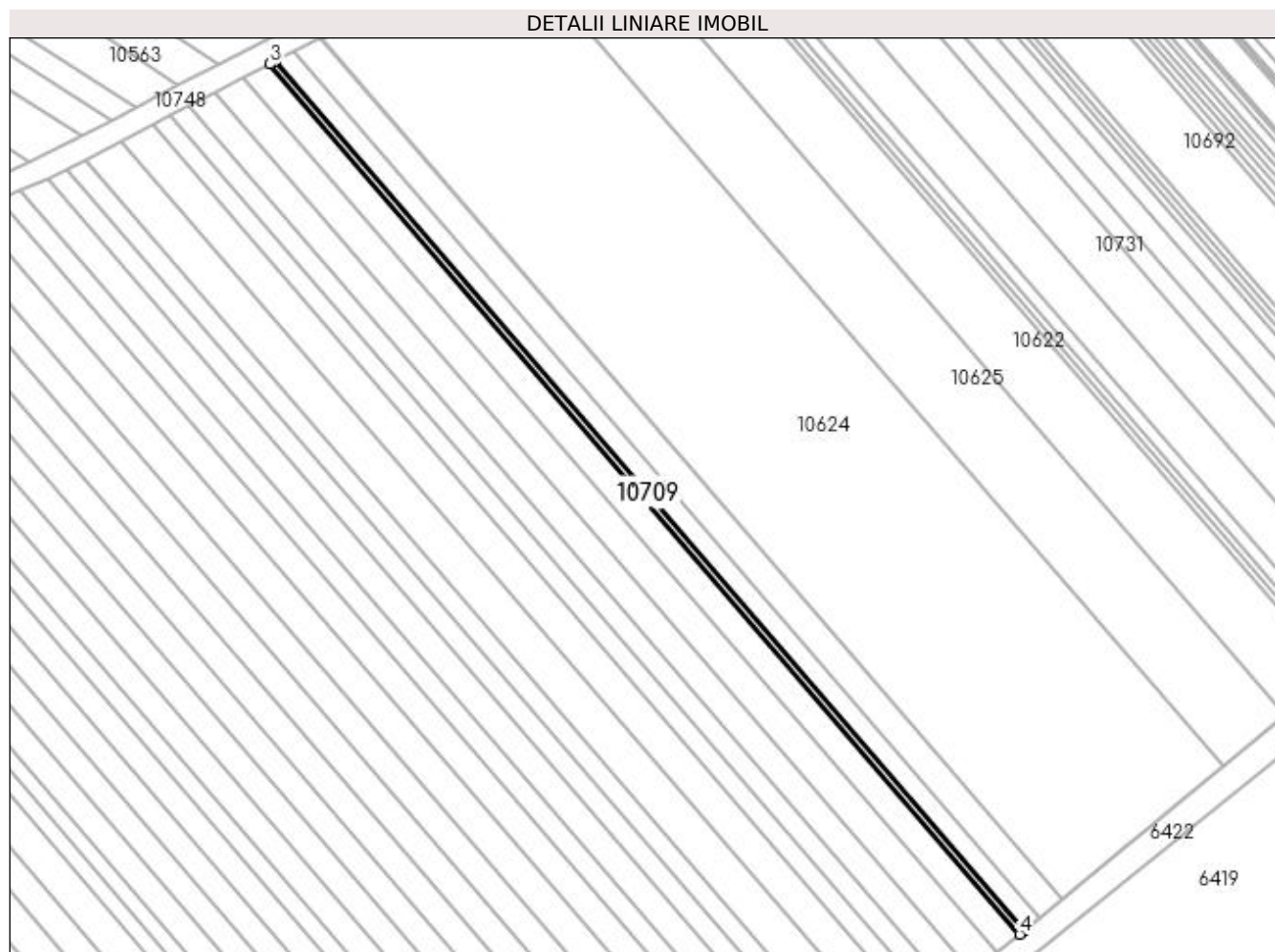
Inscrieri privind dezmembramintele dreptului de proprietate, drepturi reale de garanție și sarcini	Referințe
NU SUNT	

Anexa Nr. 1 La Partea I

Teren

Nr cadastral	Suprafața (mp)*	Observații / Referințe
	200	

* Suprafața este determinată în planul de proiecție Stereo 70.



Date referitoare la teren

Crt	Categorie folosință	Intra vilan	Suprafața (mp)	Tarla	Parcelă	Nr. topo	Observații / Referințe
1	arabil	NU	200	193	21	-	

Lungime Segmente

1) Valorile lungimilor segmentelor sunt obținute din proiecție în plan.

Punct început	X / Y	Punct sfârșit	X / Y	Lungime segment (** (m)
1	407.602,705 294.466,804	2	407.472,829 294.617,516	198.952
2	407.472,829 294.617,516	3	407.471,911 294.617,043	1.033
3	407.471,911 294.617,043	4	407.601,93 294.466,164	199.172
4	407.601,93 294.466,164	1	407.602,705 294.466,804	1.005

**** Lungimile segmentelor sunt determinate în planul de proiecție Stereo 70 și sunt rotunjite la 1 milimetru.**

***** Distanța dintre puncte este formată din segmente cumulate ce sunt mai mici decât valoarea 1 milimetru.**

**DATE DESPRE IMOBILUL NR. 10710**

Oficiul de Cadastru și Publicitate Imobiliară DOLJ
Biroul de Cadastru și Publicitate Imobiliară Craiova

A. Partea I. Descrierea imobilului

TEREN Extravilan

Adresa: Jud. Dolj, T193, P102

Nr. Crt	Nr cadastral Nr. topografic	Suprafața* (mp)	Observații / Referințe
A1		1.000	Sector cadastral:42 Teren neimprejmuit;

B. Partea II. Proprietari și acte

Inscrieri privitoare la dreptul de proprietate și alte drepturi reale	Referințe
/	
Act Administrativ nr. TDP 1322-44905, din 31/07/1998 emis de CJSDPAT DOLJ;	
B1	A1
Intabulare, drept de PROPRIETATE, dobandit prin Reconstituire, cota actuala 1/1, cota initiala 1/1 1) BOBOLIN ȘTEFAN , LIPSA CNP	

C. Partea III. SARCINI .

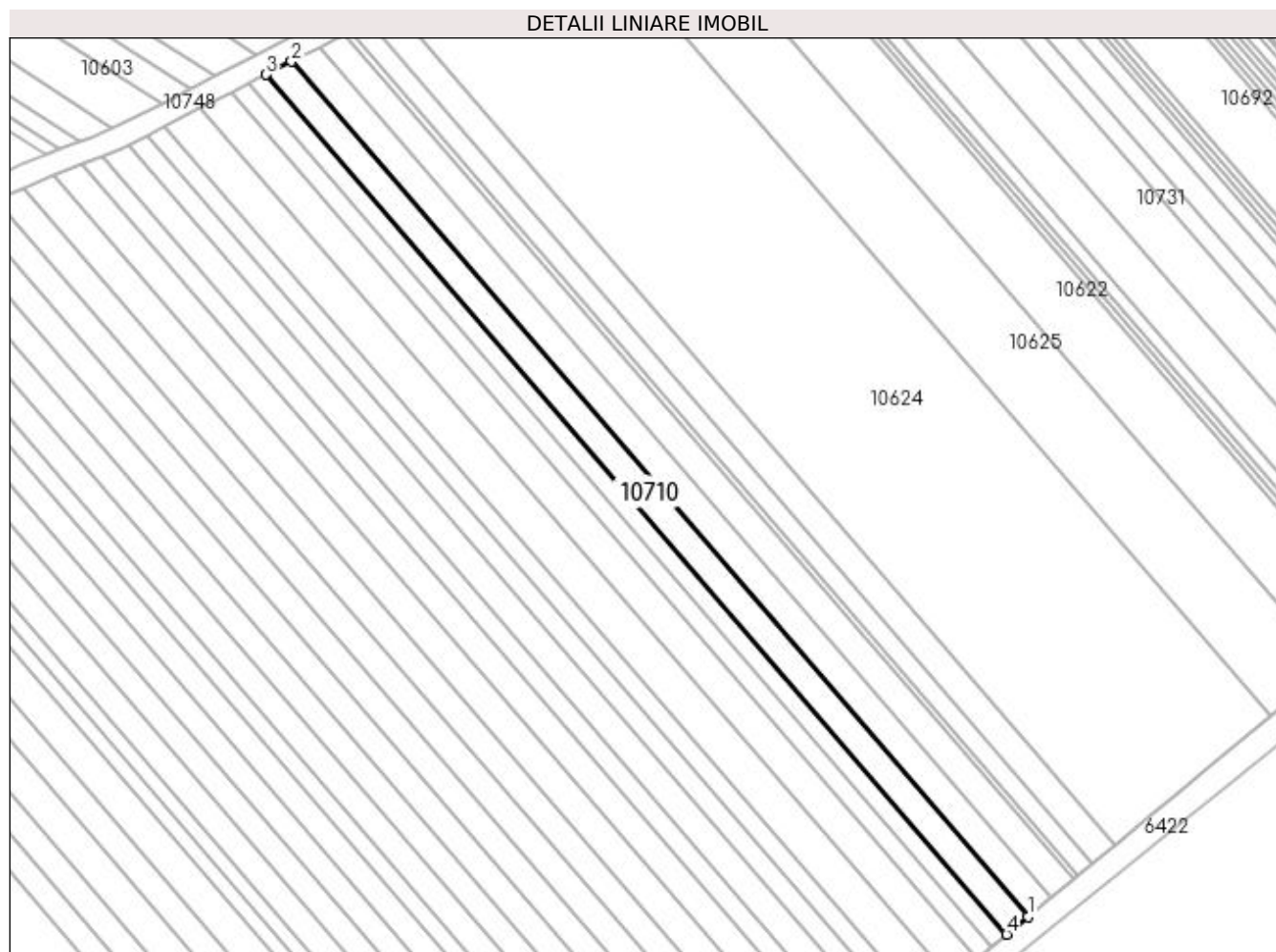
Inscrieri privind dezmembramintele dreptului de proprietate, drepturi reale de garanție și sarcini	Referințe
NU SUNT	

Anexa Nr. 1 La Partea I

Teren

Nr cadastral	Suprafața (mp)*	Observații / Referințe
	1.000	

* Suprafața este determinată în planul de proiecție Stereo 70.



Date referitoare la teren

Crt	Categorie folosință	Intra vilan	Suprafața (mp)	Tarla	Parcelă	Nr. topo	Observații / Referințe
1	arabil	NU	1.000	193	102	-	

Lungime Segmente

1) Valorile lungimilor segmentelor sunt obținute din proiecție în plan.

Punct început	X / Y	Punct sfârșit	X / Y	Lungime segment (** (m)
1	407.593,845 294.459,487	2	407.462,328 294.612,104	201.466
2	407.462,328 294.612,104	3	407.457,802 294.609,772	5.091
3	407.457,802 294.609,772	4	407.590,028 294.456,334	202.551
4	407.590,028 294.456,334	1	407.593,845 294.459,487	4.951

**** Lungimile segmentelor sunt determinate în planul de proiecție Stereo 70 și sunt rotunjite la 1 milimetru.**

***** Distanța dintre puncte este formată din segmente cumulate ce sunt mai mici decât valoarea 1 milimetru.**

**DATE DESPRE IMOBILUL NR. 10711**

Oficiul de Cadastru și Publicitate Imobiliară DOLJ
Biroul de Cadastru și Publicitate Imobiliară Craiova

A. Partea I. Descrierea imobilului

TEREN Extravilan

Adresa: Jud. Dolj, T193, P101

Nr. Crt	Nr cadastral Nr. topografic	Suprafața* (mp)	Observații / Referințe
A1		1.100	Sector cadastral:42 Teren neimprejmuit;

B. Partea II. Proprietari și acte

Inscrieri privitoare la dreptul de proprietate și alte drepturi reale	Referințe
/	
Act Administrativ nr. TDP 1384-44905, din 03/09/1998 emis de CJSDPAT DOLJ;	
B1	A1
Intabulare, drept de PROPRIETATE, dobândit prin Reconstituire, cota actuala 1/1, cota initiala 1/1 1) BRABETE CONSTANTINA , LIPSA CNP	

C. Partea III. SARCINI .

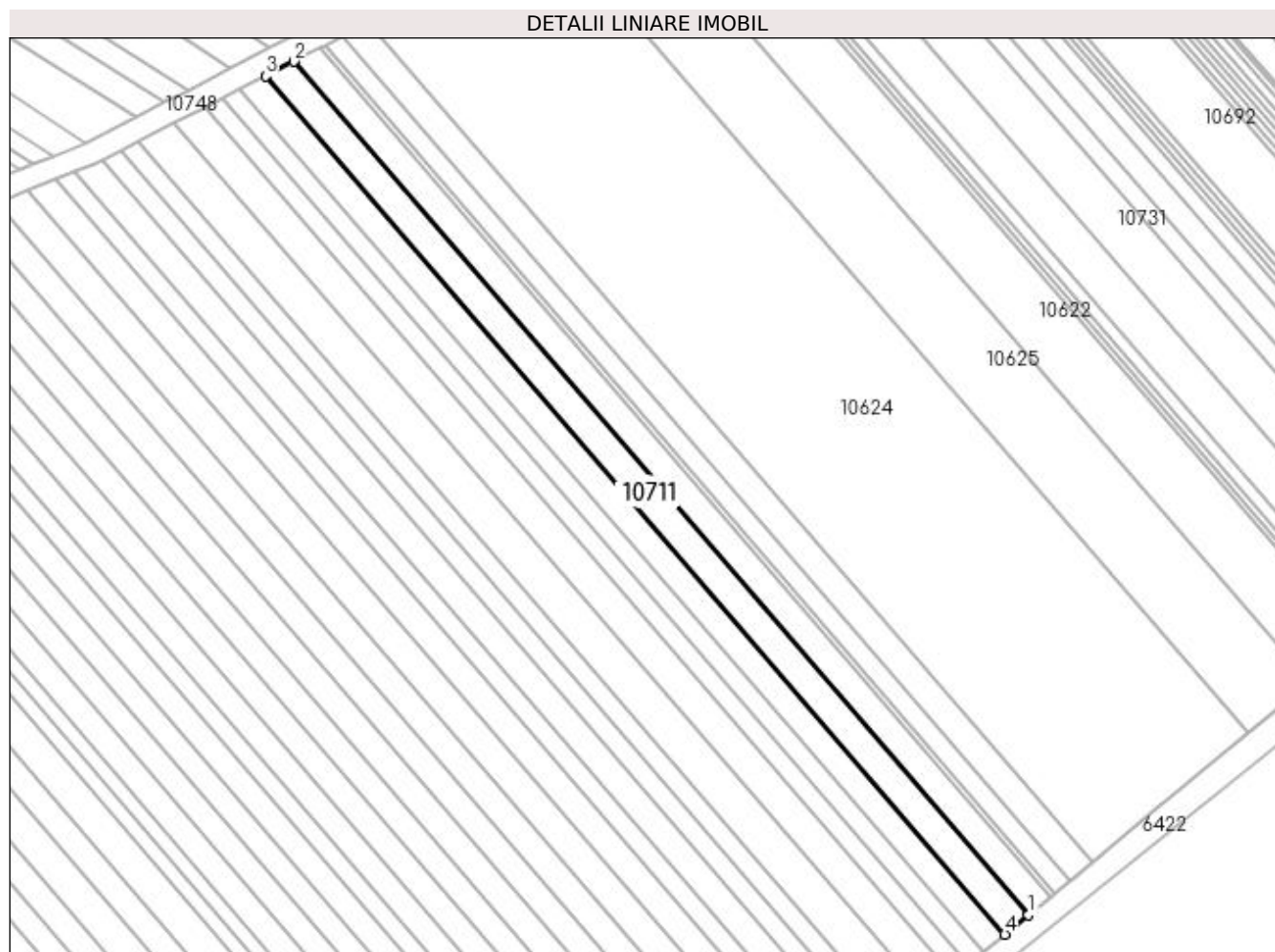
Inscrieri privind dezmembramintele dreptului de proprietate, drepturi reale de garanție și sarcini	Referințe
NU SUNT	

Anexa Nr. 1 La Partea I

Teren

Nr cadastral	Suprafața (mp)*	Observații / Referințe
	1.100	

* Suprafața este determinată în planul de proiecție Stereo 70.



Date referitoare la teren

Crt	Categorie folosință	Intra vilan	Suprafața (mp)	Tarla	Parcelă	Nr. topo	Observații / Referințe
1	arabil	NU	1.100	193	101	-	

Lungime Segmente

1) Valorile lungimilor segmentelor sunt obținute din proiecție în plan.

Punct început	X / Y	Punct sfârșit	X / Y	Lungime segment (** (m)
1	407.598,069 294.462,975	2	407.467,334 294.614,684	200.268
2	407.467,334 294.614,684	3	407.462,328 294.612,104	5.632
3	407.462,328 294.612,104	4	407.593,845 294.459,487	201.466
4	407.593,845 294.459,487	1	407.598,069 294.462,975	5.478

**** Lungimile segmentelor sunt determinate în planul de proiecție Stereo 70 și sunt rotunjite la 1 milimetru.**

***** Distanța dintre puncte este formată din segmente cumulate ce sunt mai mici decât valoarea 1 milimetru.**

**DATE DESPRE IMOBILUL NR. 10712**

Oficiul de Cadastru și Publicitate Imobiliară DOLJ
Biroul de Cadastru și Publicitate Imobiliară Craiova

A. Partea I. Descrierea imobilului

TEREN Extravilan

Adresa: Jud. Dolj, T193, P105

Nr. Crt	Nr cadastral Nr. topografic	Suprafața* (mp)	Observații / Referințe
A1		700	Sector cadastral:42 Teren neimprejmuit;

B. Partea II. Proprietari și acte

Inscrieri privitoare la dreptul de proprietate și alte drepturi reale	Referințe
/	
Act Administrativ nr. TDP 1325-44905, din 31/07/1998 emis de CJSDPAT DOLJ;	
B1	A1
Intabulare, drept de PROPRIETATE, dobândit prin Reconstituire, cota actuala 1/1, cota initiala 1/1 1) CERĂCEANU ILIE, LIPSA CNP	

C. Partea III. SARCINI .

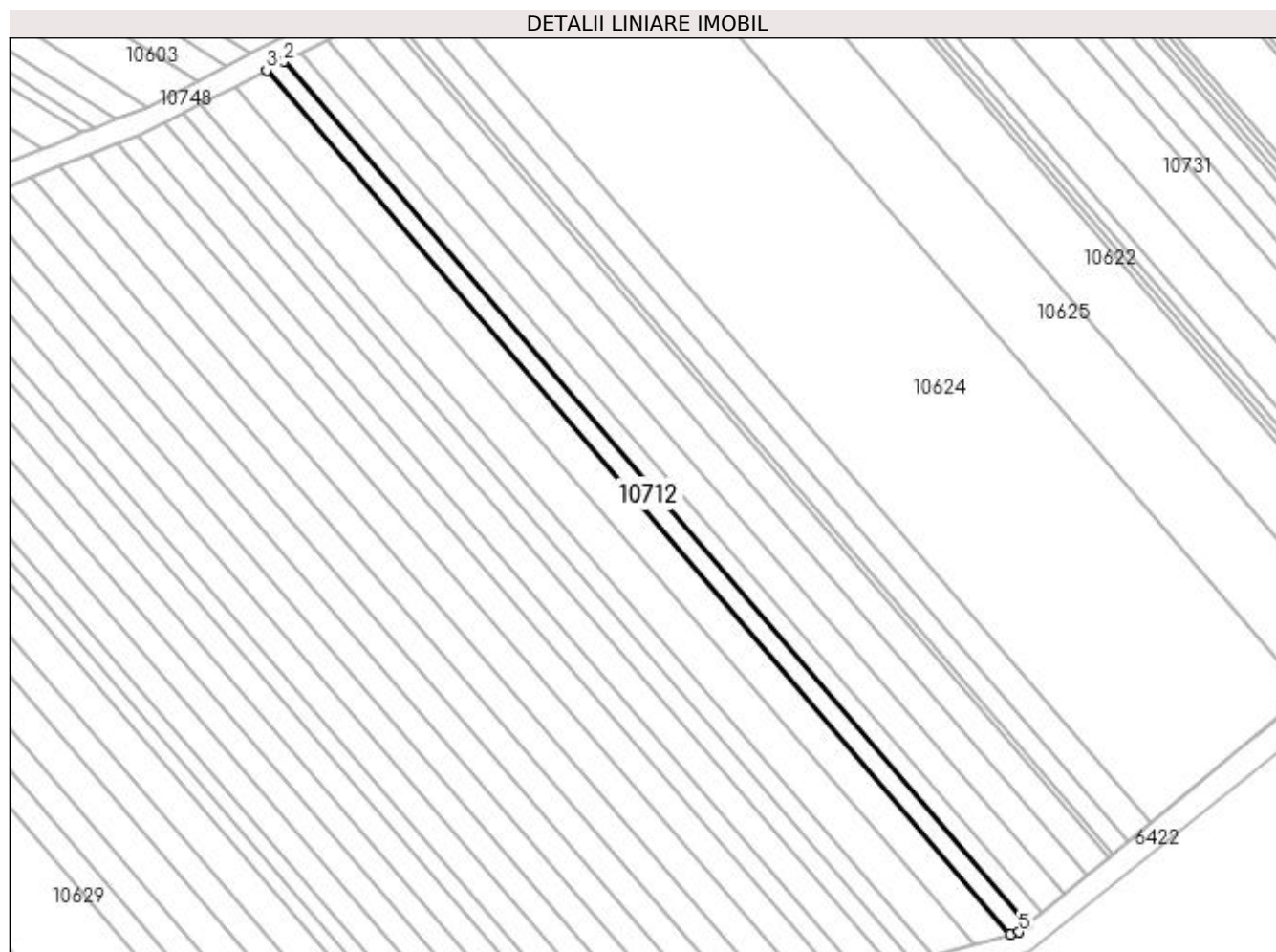
Inscrieri privind dezmembramintele dreptului de proprietate, drepturi reale de garanție și sarcini	Referințe
NU SUNT	

Anexa Nr. 1 La Partea I

Teren

Nr cadastral	Suprafața (mp)*	Observații / Referințe
	700	

* Suprafața este determinată în planul de proiecție Stereo 70.



Date referitoare la teren

Crt	Categorie folosință	Intra vilan	Suprafața (mp)	Tarla	Parcelă	Nr. topo	Observații / Referințe
1	arabil	NU	700	193	105	-	

Lungime Segmente

1) Valorile lungimilor segmentelor sunt obținute din proiecție în plan.

Punct început	X / Y	Punct sfârșit	X / Y	Lungime segment (** (m)
1	407.587,367 294.454,137	2	407.454,649 294.608,147	203.306
2	407.454,649 294.608,147	3	407.451,506 294.606,527	3.536
3	407.451,506 294.606,527	4	407.584,298 294.452,43	203.42
4	407.584,298 294.452,43	5	407.585,799 294.452,842	1.557
5	407.585,799 294.452,842	1	407.587,367 294.454,137	2.034

**** Lungimile segmentelor sunt determinate în planul de proiecție Stereo 70 și sunt rotunjite la 1 milimetru.**

***** Distanța dintre puncte este formată din segmente cumulate ce sunt mai mici decât valoarea 1 milimetru.**

**DATE DESPRE IMOBILUL NR. 10713**

Oficiul de Cadastru și Publicitate Imobiliară DOLJ
Biroul de Cadastru și Publicitate Imobiliară Craiova

A. Partea I. Descrierea imobilului

TEREN Extravilan

Adresa: Jud. Dolj, T193, P103

Nr. Crt	Nr cadastral Nr. topografic	Suprafața* (mp)	Observații / Referințe
A1		700	Sector cadastral:42 Teren neimprejmuit;

B. Partea II. Proprietari și acte

Inscrieri privitoare la dreptul de proprietate și alte drepturi reale	Referințe
/	
Act Administrativ nr. TDP 1373-44905, din 10/09/1998 emis de CJSDPAT DOLJ;	
B1	A1
Intabulare, drept de PROPRIETATE, dobândit prin Reconstituire, cota actuala 1/1, cota initiala 1/1 1) MIREA TRAILA, LIPSA CNP	

C. Partea III. SARCINI .

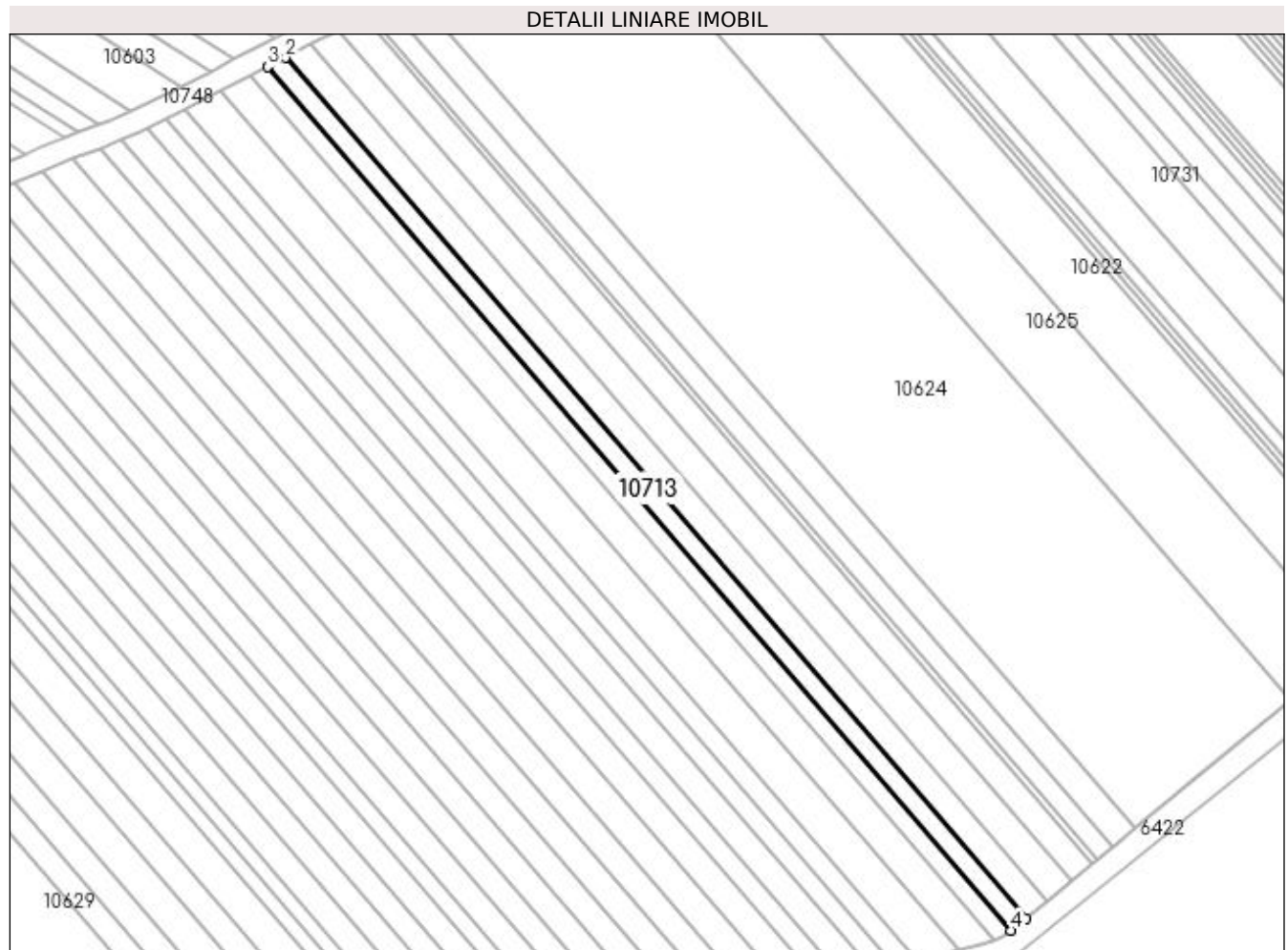
Inscrieri privind dezmembramintele dreptului de proprietate, drepturi reale de garanție și sarcini	Referințe
NU SUNT	

Anexa Nr. 1 La Partea I

Teren

Nr cadastral	Suprafața (mp)*	Observații / Referințe
	700	

* Suprafața este determinată în planul de proiecție Stereo 70.



Date referitoare la teren

Crt	Categorie folosință	Intra vilan	Suprafața (mp)	Tarla	Parcelă	Nr. topo	Observații / Referințe
1	arabil	NU	700	193	103	-	

Lungime Segmente

1) Valorile lungimilor segmentelor sunt obținute din proiecție în plan.

Punct început	X / Y	Punct sfârșit	X / Y	Lungime segment (** (m)
1	407.590,028 294.456,334	2	407.457,802 294.609,772	202.551
2	407.457,802 294.609,772	3	407.454,649 294.608,147	3.547
3	407.454,649 294.608,147	4	407.587,367 294.454,137	203.306
4	407.587,367 294.454,137	1	407.590,028 294.456,334	3.451

**** Lungimile segmentelor sunt determinate în planul de proiecție Stereo 70 și sunt rotunjite la 1 milimetru.**

***** Distanța dintre puncte este formată din segmente cumulate ce sunt mai mici decât valoarea 1 milimetru.**

**DATE DESPRE IMOBILUL NR. 10714**

Oficiul de Cadastru și Publicitate Imobiliară DOLJ
Biroul de Cadastru și Publicitate Imobiliară Craiova

A. Partea I. Descrierea imobilului

TEREN Extravilan

Adresa: Jud. Dolj, T193, P108

Nr. Crt	Nr cadastral Nr. topografic	Suprafața* (mp)	Observații / Referințe
A1		1.400	Sector cadastral:42 Teren neimprejmuit;

B. Partea II. Proprietari și acte

Inscrieri privitoare la dreptul de proprietate și alte drepturi reale	Referințe
/	
Act Administrativ nr. TDP 1401/48574, din 26/08/1998 emis de CJSDPAT DOLJ;	
B1	A1
Intabulare, drept de PROPRIETATE, dobandit prin Reconstituire, cota actuala 1/1, cota initiala 1/1 1) MITRICA ION, LIPSA CNP	

C. Partea III. SARCINI .

Inscrieri privind dezmembramintele dreptului de proprietate, drepturi reale de garanție și sarcini	Referințe
NU SUNT	

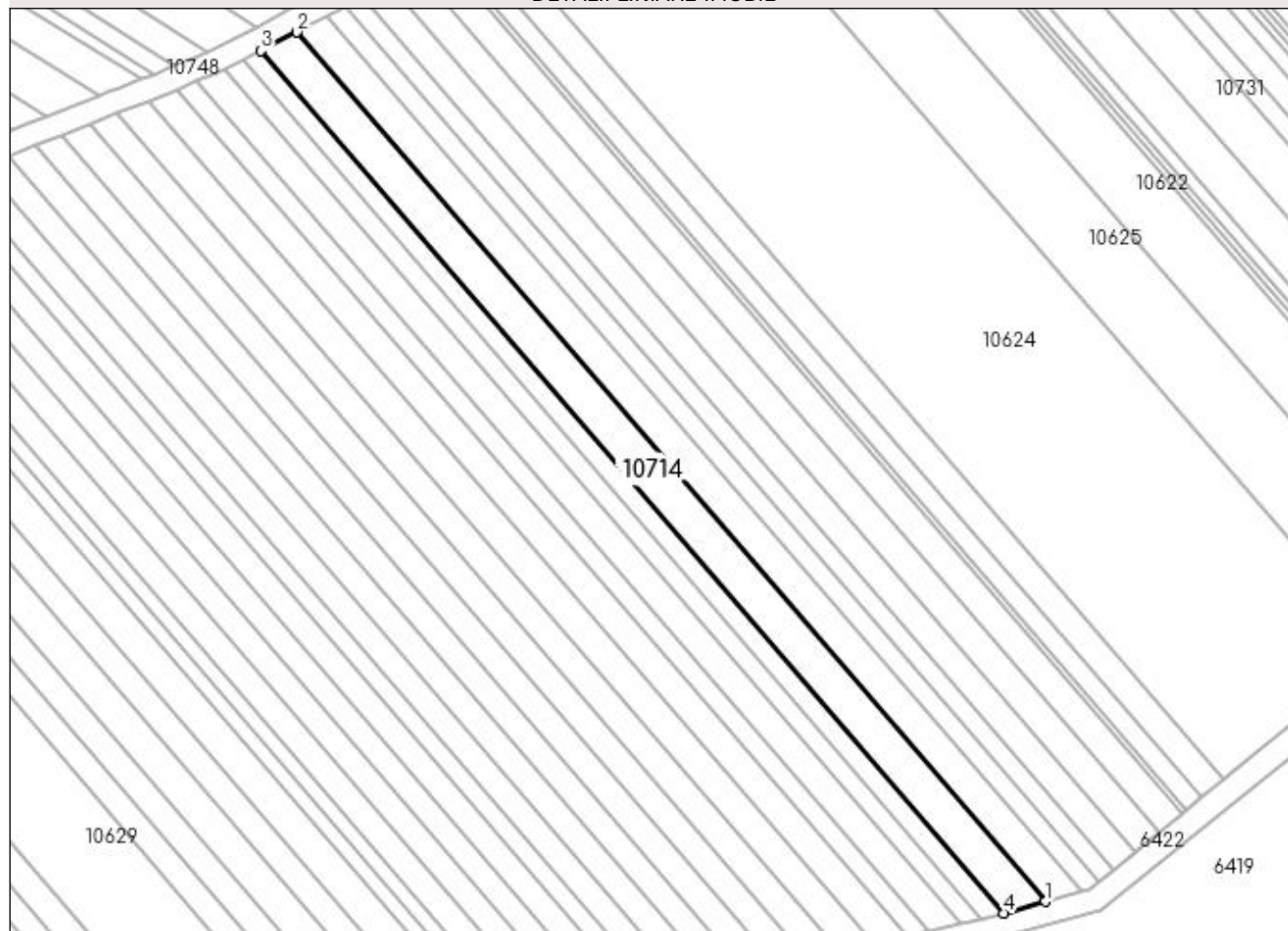
Anexa Nr. 1 La Partea I

Teren

Nr cadastral	Suprafața (mp)*	Observații / Referințe
	1.400	

* Suprafața este determinată în planul de proiecție Stereo 70.

DETALII LINIARE IMOBIL



Date referitoare la teren

Crt	Categorie folosință	Intra vilan	Suprafața (mp)	Tarla	Parcelă	Nr. topo	Observații / Referințe
1	arabil	NU	1.400	193	108	-	

Lungime Segmente

1) Valorile lungimilor segmentelor sunt obținute din proiecție în plan.

Punct început	X / Y	Punct sfârșit	X / Y	Lungime segment (** (m)
1	407.577,978 294.450,697	2	407.446,095 294.603,738	202.026
2	407.446,095 294.603,738	3	407.439,734 294.600,461	7.155
3	407.439,734 294.600,461	4	407.570,549 294.448,659	200.391
4	407.570,549 294.448,659	1	407.577,978 294.450,697	7.703

**** Lungimile segmentelor sunt determinate în planul de proiecție Stereo 70 și sunt rotunjite la 1 milimetru.**

***** Distanța dintre puncte este formată din segmente cumulate ce sunt mai mici decât valoarea 1 milimetru.**

**DATE DESPRE IMOBILUL NR. 10715**

Oficiul de Cadastru și Publicitate Imobiliară DOLJ
Biroul de Cadastru și Publicitate Imobiliară Craiova

A. Partea I. Descrierea imobilului

TEREN Extravilan

Adresa: Jud. Dolj, T193, P45

Nr. Crt	Nr cadastral Nr. topografic	Suprafața* (mp)	Observații / Referințe
A1		1.200	Sector cadastral:42 Teren neimprejmuit;

B. Partea II. Proprietari și acte

Inscrieri privitoare la dreptul de proprietate și alte drepturi reale	Referințe
/	
Act Administrativ nr. TDP 1358-44905, din 18/08/1998 emis de CJSDPAT DOLJ;	
B1	A1
Intabulare, drept de PROPRIETATE, dobandit prin Reconstituire, cota actuala 1/1, cota initiala 1/1 1) COSTEA ȘTEFAN, LIPSA CNP	

C. Partea III. SARCINI .

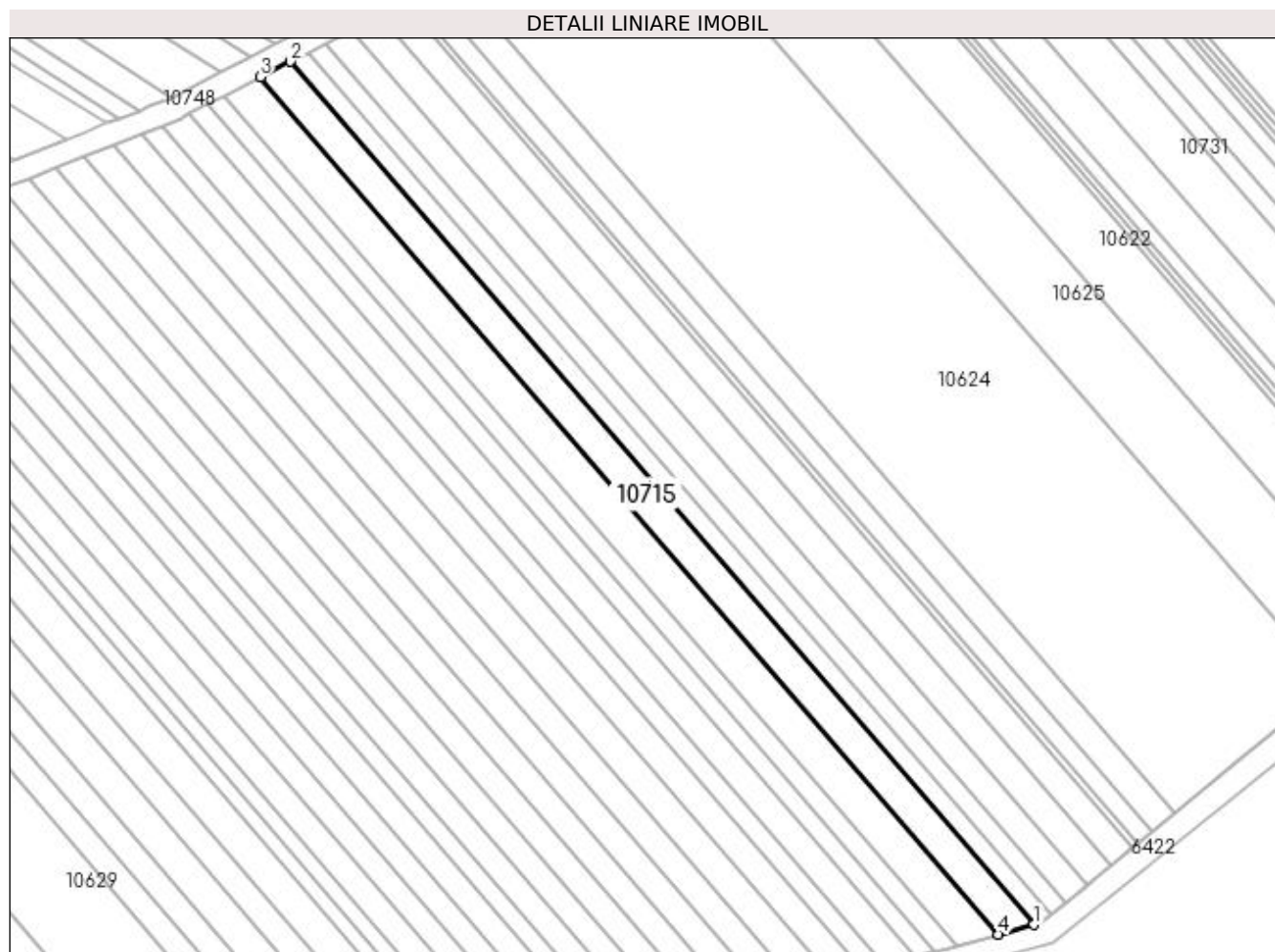
Inscrieri privind dezmembramintele dreptului de proprietate, drepturi reale de garanție și sarcini	Referințe
NU SUNT	

Anexa Nr. 1 La Partea I

Teren

Nr cadastral	Suprafața (mp)*	Observații / Referințe
	1.200	

* Suprafața este determinată în planul de proiecție Stereo 70.



Date referitoare la teren

Crt	Categorie folosință	Intra vilan	Suprafața (mp)	Tarla	Parcelă	Nr. topo	Observații / Referințe
1	arabil	NU	1.200	193	45	-	

Lungime Segmente

1) Valorile lungimilor segmentelor sunt obținute din proiecție în plan.

Punct început	X / Y	Punct sfârșit	X / Y	Lungime segment (** (m)
1	407.584,298 294.452,43	2	407.451,506 294.606,527	203.42
2	407.451,506 294.606,527	3	407.446,095 294.603,738	6.087
3	407.446,095 294.603,738	4	407.577,978 294.450,697	202.026
4	407.577,978 294.450,697	1	407.584,298 294.452,43	6.553

**** Lungimile segmentelor sunt determinate în planul de proiecție Stereo 70 și sunt rotunjite la 1 milimetru.**

***** Distanța dintre puncte este formată din segmente cumulate ce sunt mai mici decât valoarea 1 milimetru.**

**DATE DESPRE IMOBILUL NR. 10716**

Oficiul de Cadastru și Publicitate Imobiliară DOLJ
Biroul de Cadastru și Publicitate Imobiliară Craiova

A. Partea I. Descrierea imobilului

TEREN Extravilan

Adresa: Jud. Dolj, T193, P110

Nr. Crt	Nr cadastral Nr. topografic	Suprafața* (mp)	Observații / Referințe
A1		700	Sector cadastral:42 Teren neimprejmuit;

B. Partea II. Proprietari și acte

Inscrieri privitoare la dreptul de proprietate și alte drepturi reale	Referințe
/	
Act Administrativ nr. TDP 1615-59460, din 02/06/2000 emis de CJSDPAT DOLJ;	
B1	A1
Intabulare, drept de PROPRIETATE, dobândit prin Reconstituire, cota actuala 1/1, cota initiala 1/1 1) BOBOSCĂ FLOREA, LIPSA CNP	

C. Partea III. SARCINI .

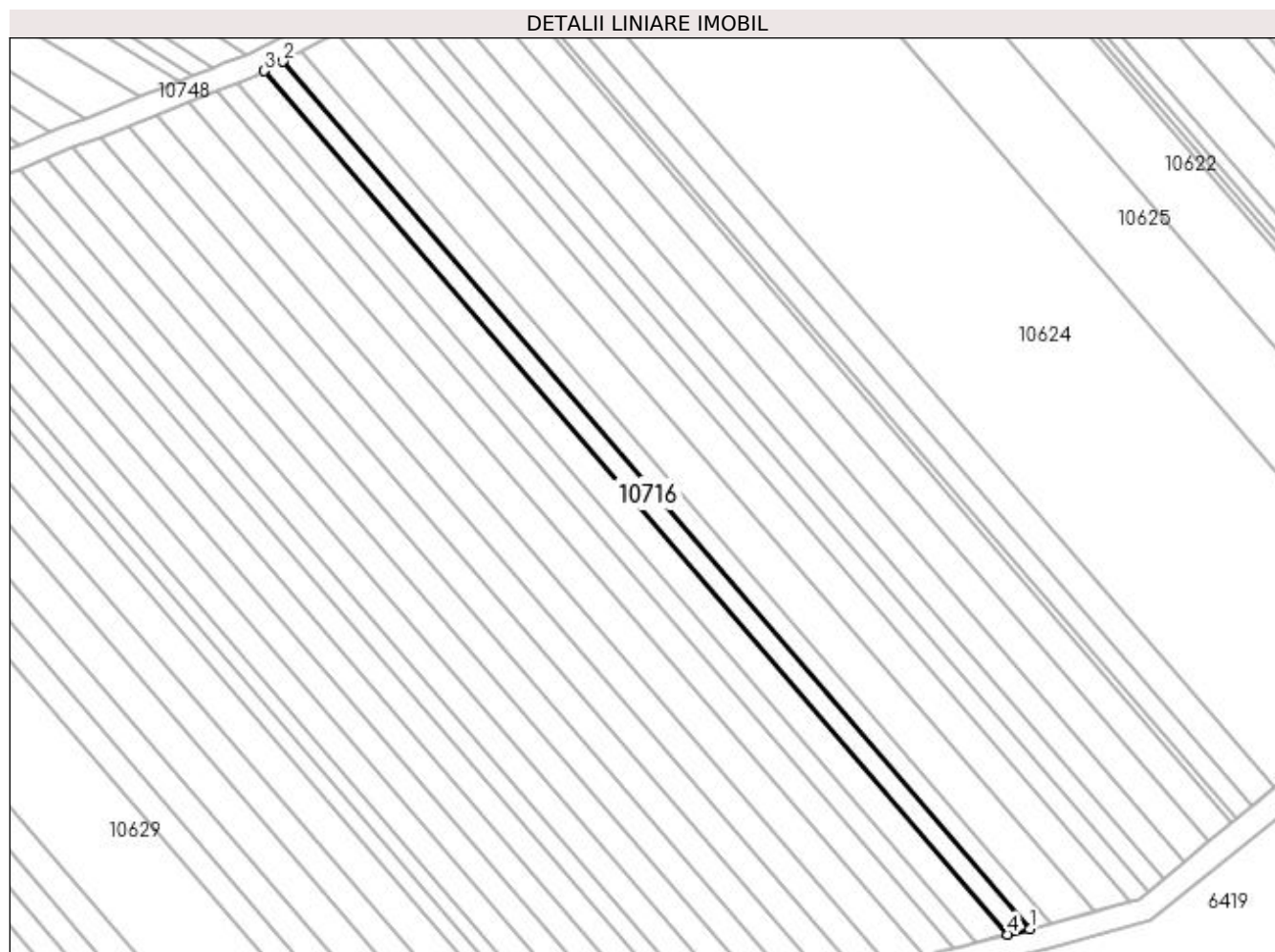
Inscrieri privind dezmembramintele dreptului de proprietate, drepturi reale de garanție și sarcini	Referințe
NU SUNT	

Anexa Nr. 1 La Partea I

Teren

Nr cadastral	Suprafața (mp)*	Observații / Referințe
	700	

* Suprafața este determinată în planul de proiecție Stereo 70.



Date referitoare la teren

Crt	Categorie folosință	Intra vilan	Suprafața (mp)	Tarla	Parcelă	Nr. topo	Observații / Referințe
1	arabil	NU	700	193	110	-	

Lungime Segmente

1) Valorile lungimilor segmentelor sunt obținute din proiecție în plan.

Punct început	X / Y	Punct sfârșit	X / Y	Lungime segment (** (m)
1	407.566,77 294.447,681	2	407.436,534 294.598,811	199.504
2	407.436,534 294.598,811	3	407.433,319 294.597,155	3.616
3	407.433,319 294.597,155	4	407.562,951 294.446,727	198.578
4	407.562,951 294.446,727	1	407.566,77 294.447,681	3.936

**** Lungimile segmentelor sunt determinate în planul de proiecție Stereo 70 și sunt rotunjite la 1 milimetru.**

***** Distanța dintre puncte este formată din segmente cumulate ce sunt mai mici decât valoarea 1 milimetru.**

**DATE DESPRE IMOBILUL NR. 10717**

Oficiul de Cadastru și Publicitate Imobiliară DOLJ
Biroul de Cadastru și Publicitate Imobiliară Craiova

A. Partea I. Descrierea imobilului

TEREN Extravilan

Adresa: Jud. Dolj, T193, P109

Nr. Crt	Nr cadastral Nr. topografic	Suprafața* (mp)	Observații / Referințe
A1		700	Sector cadastral:42 Teren neimprejmuit;

B. Partea II. Proprietari și acte

Inscrieri privitoare la dreptul de proprietate și alte drepturi reale	Referințe
/	
Act Administrativ nr. TDP 1402/48574, din 26/08/1998 emis de CJSDPAT DOLJ;	
B1	A1
Intabulare, drept de PROPRIETATE, dobândit prin Reconstituire, cota actuala 1/1, cota initiala 1/1	
1) GEORMANEANU GHEORGHÎȚA, LIPSA CNP	
2) COSTEA MARIA, LIPSA CNP	

C. Partea III. SARCINI .

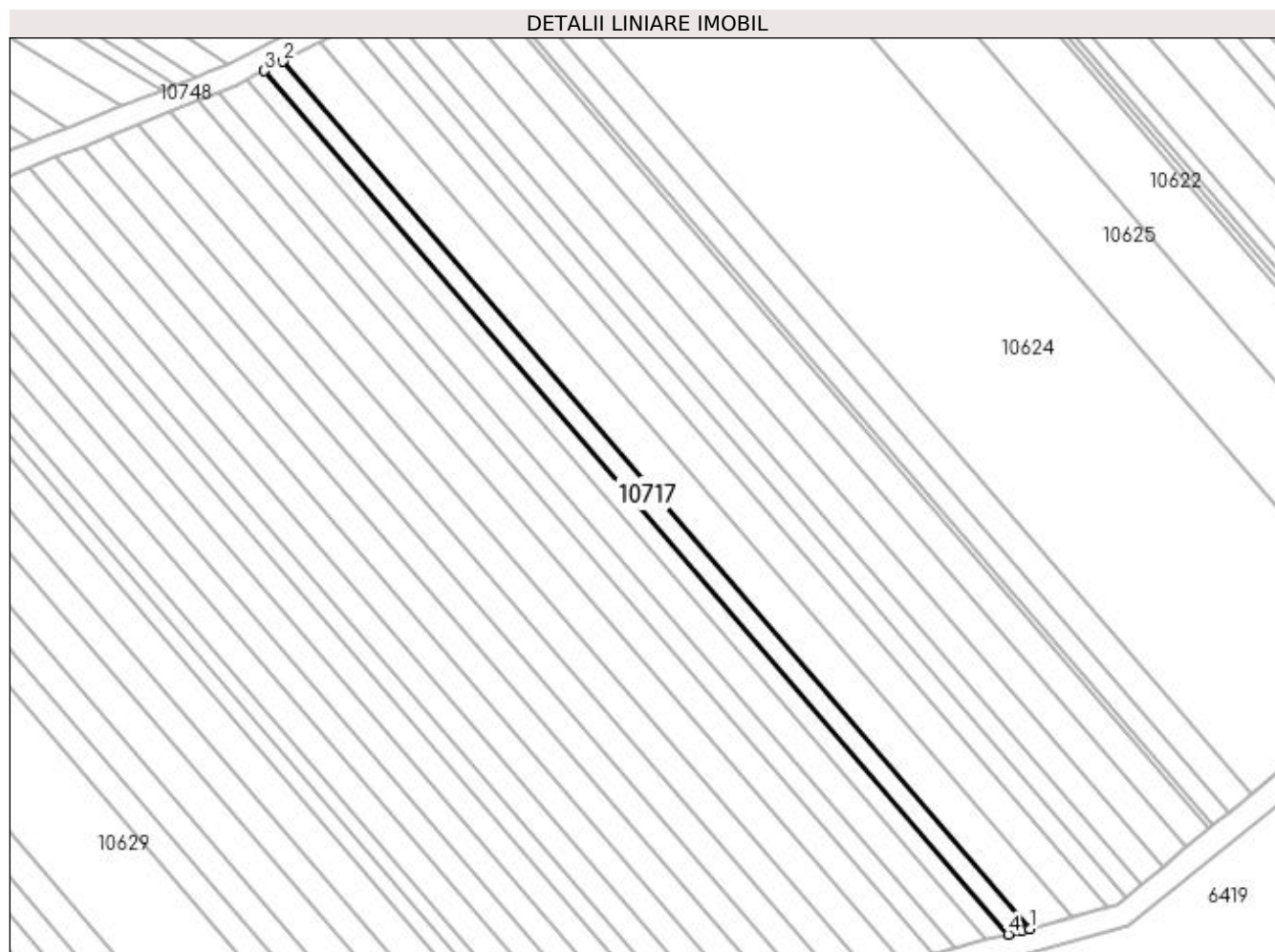
Inscrieri privind dezmembramintele dreptului de proprietate, drepturi reale de garanție și sarcini	Referințe
NU SUNT	

Anexa Nr. 1 La Partea I

Teren

Nr cadastral	Suprafața (mp)*	Observații / Referințe
	700	

* Suprafața este determinată în planul de proiecție Stereo 70.



Date referitoare la teren

Crt	Categorie folosință	Intra vilan	Suprafața (mp)	Tarla	Parcelă	Nr. topo	Observații / Referințe
1	arabil	NU	700	193	109	-	

Lungime Segmente

1) Valorile lungimilor segmentelor sunt obținute din proiecție în plan.

Punct început	X / Y	Punct sfârșit	X / Y	Lungime segment (** (m)
1	407.570,549 294.448,659	2	407.439,734 294.600,461	200.391
2	407.439,734 294.600,461	3	407.436,534 294.598,811	3.6
3	407.436,534 294.598,811	4	407.566,77 294.447,681	199.504
4	407.566,77 294.447,681	5	407.569,185 294.448,285	2.489
5	407.569,185 294.448,285	1	407.570,549 294.448,659	1.414

**** Lungimile segmentelor sunt determinate în planul de proiecție Stereo 70 și sunt rotunjite la 1 milimetru.**

***** Distanța dintre puncte este formată din segmente cumulate ce sunt mai mici decât valoarea 1 milimetru.**

**DATE DESPRE IMOBILUL NR. 10718**

Oficiul de Cadastru și Publicitate Imobiliară DOLJ
Biroul de Cadastru și Publicitate Imobiliară Craiova

A. Partea I. Descrierea imobilului

TEREN Extravilan

Adresa: Jud. Dolj, T193, P113

Nr. Crt	Nr cadastral Nr. topografic	Suprafața* (mp)	Observații / Referințe
A1		700	Sector cadastral:42 Teren neimprejmuit;

B. Partea II. Proprietari și acte

Inscrieri privitoare la dreptul de proprietate și alte drepturi reale		Referințe
/		
Act Administrativ nr. TDP 1392-44905, din 07/09/1998 emis de CJSDPAT DOLJ (Defunct conform certificatului de deces seria DM nr. 8591588 din data de 07.03.2000);		
B1	Intabulare, drept de PROPRIETATE, dobândit prin Reconstituire, cota actuala 1/1, cota initiala 1/1 1) NĂSTĂSIE TRAIAN DEFUNCT:Da	A1

C. Partea III. SARCINI .

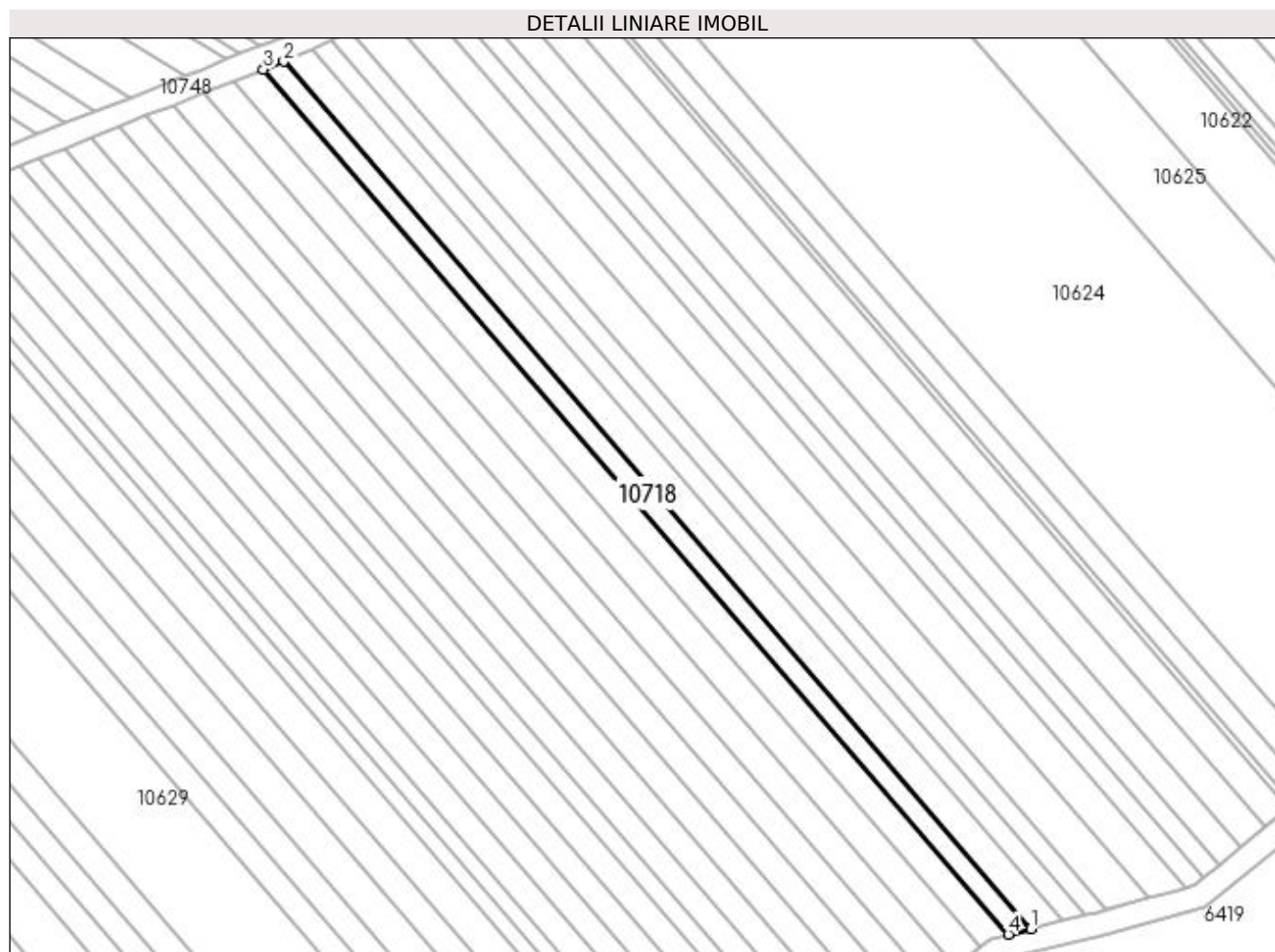
Inscrieri privind dezmembramintele dreptului de proprietate, drepturi reale de garanție și sarcini	Referințe
NU SUNT	

Anexa Nr. 1 La Partea I

Teren

Nr cadastral	Suprafața (mp)*	Observații / Referințe
	700	

* Suprafața este determinată în planul de proiecție Stereo 70.



Date referitoare la teren

Crt	Categorie folosință	Intra vilan	Suprafața (mp)	Tarla	Parcelă	Nr. topo	Observații / Referințe
1	arabil	NU	700	193	113	-	

Lungime Segmente

1) Valorile lungimilor segmentelor sunt obținute din proiecție în plan.

Punct început	X / Y	Punct sfârșit	X / Y	Lungime segment (** (m)
1	407.557,466 294.445,356	2	407.428,46 294.595,058	197.619
2	407.428,46 294.595,058	3	407.424,97 294.593,675	3.754
3	407.424,97 294.593,675	4	407.553,614 294.444,393	197.064
4	407.553,614 294.444,393	1	407.557,466 294.445,356	3.971

**** Lungimile segmentelor sunt determinate în planul de proiecție Stereo 70 și sunt rotunjite la 1 milimetru.**

***** Distanța dintre puncte este formată din segmente cumulate ce sunt mai mici decât valoarea 1 milimetru.**

**DATE DESPRE IMOBILUL NR. 10719**

Oficiul de Cadastru și Publicitate Imobiliară DOLJ
Biroul de Cadastru și Publicitate Imobiliară Craiova

A. Partea I. Descrierea imobilului

TEREN Extravilan

Adresa: Jud. Dolj, T193, P112

Nr. Crt	Nr cadastral Nr. topografic	Suprafața* (mp)	Observații / Referințe
A1		1.000	Sector cadastral:42 Teren neimprejmuit;

B. Partea II. Proprietari și acte

Inscrieri privitoare la dreptul de proprietate și alte drepturi reale	Referințe
/	
Act Administrativ nr. TDP 21744, din 26/10/2021 emis de CJSDPAT DOLJ;	
B1	A1
Intabulare, drept de PROPRIETATE, dobandit prin Reconstituire, cota actuala 1/1, cota initiala 1/1 1) BOBOSCA ION	

C. Partea III. SARCINI .

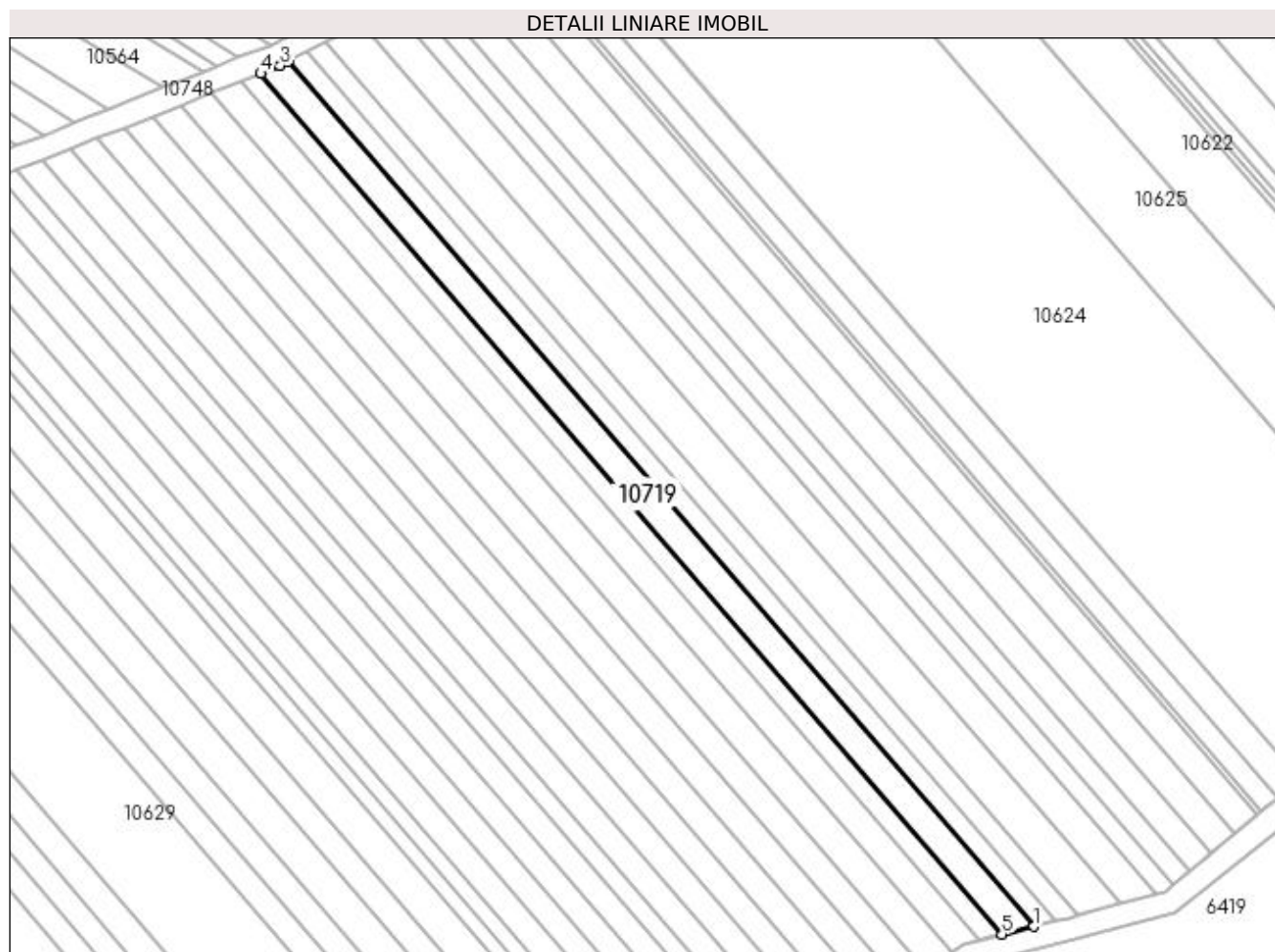
Inscrieri privind dezmembramintele dreptului de proprietate, drepturi reale de garanție și sarcini	Referințe
NU SUNT	

Anexa Nr. 1 La Partea I

Teren

Nr cadastral	Suprafața (mp)*	Observații / Referințe
	1.000	

* Suprafața este determinată în planul de proiecție Stereo 70.



Date referitoare la teren

Crt	Categorie folosință	Intra vilan	Suprafața (mp)	Tarla	Parcelă	Nr. topo	Observații / Referințe
1	arabil	NU	1.000	193	112	-	

Lungime Segmente

1) Valorile lungimilor segmentelor sunt obținute din proiecție în plan.

Punct început	X / Y	Punct sfârșit	X / Y	Lungime segment (** (m)
1	407.562,951 294.446,727	2	407.433,319 294.597,155	198.578
2	407.433,319 294.597,155	3	407.431,888 294.596,417	1.61
3	407.431,888 294.596,417	4	407.428,46 294.595,058	3.688
4	407.428,46 294.595,058	5	407.557,466 294.445,356	197.619
5	407.557,466 294.445,356	1	407.562,951 294.446,727	5.654

**** Lungimile segmentelor sunt determinate în planul de proiecție Stereo 70 și sunt rotunjite la 1 milimetru.**

***** Distanța dintre puncte este formată din segmente cumulate ce sunt mai mici decât valoarea 1 milimetru.**

**DATE DESPRE IMOBILUL NR. 10720**

Oficiul de Cadastru și Publicitate Imobiliară DOLJ
Biroul de Cadastru și Publicitate Imobiliară Craiova

A. Partea I. Descrierea imobilului

TEREN Extravilan

Adresa: Jud. Dolj, T193, P119

Nr. Crt	Nr cadastral Nr. topografic	Suprafața* (mp)	Observații / Referințe
A1		1.100	Sector cadastral:42 Teren neimprejmuit;

B. Partea II. Proprietari și acte

Inscrieri privitoare la dreptul de proprietate și alte drepturi reale	Referințe
/	
Act Administrativ nr. TDP 1409/48574, din 25/08/1998 emis de CJSDPAT DOLJ;	
B1	A1
Intabulare, drept de PROPRIETATE, dobândit prin Reconstituire, cota actuala 1/1, cota initiala 1/1 1) P ARPALA IORDACHE, LIPSA CNP	

C. Partea III. SARCINI .

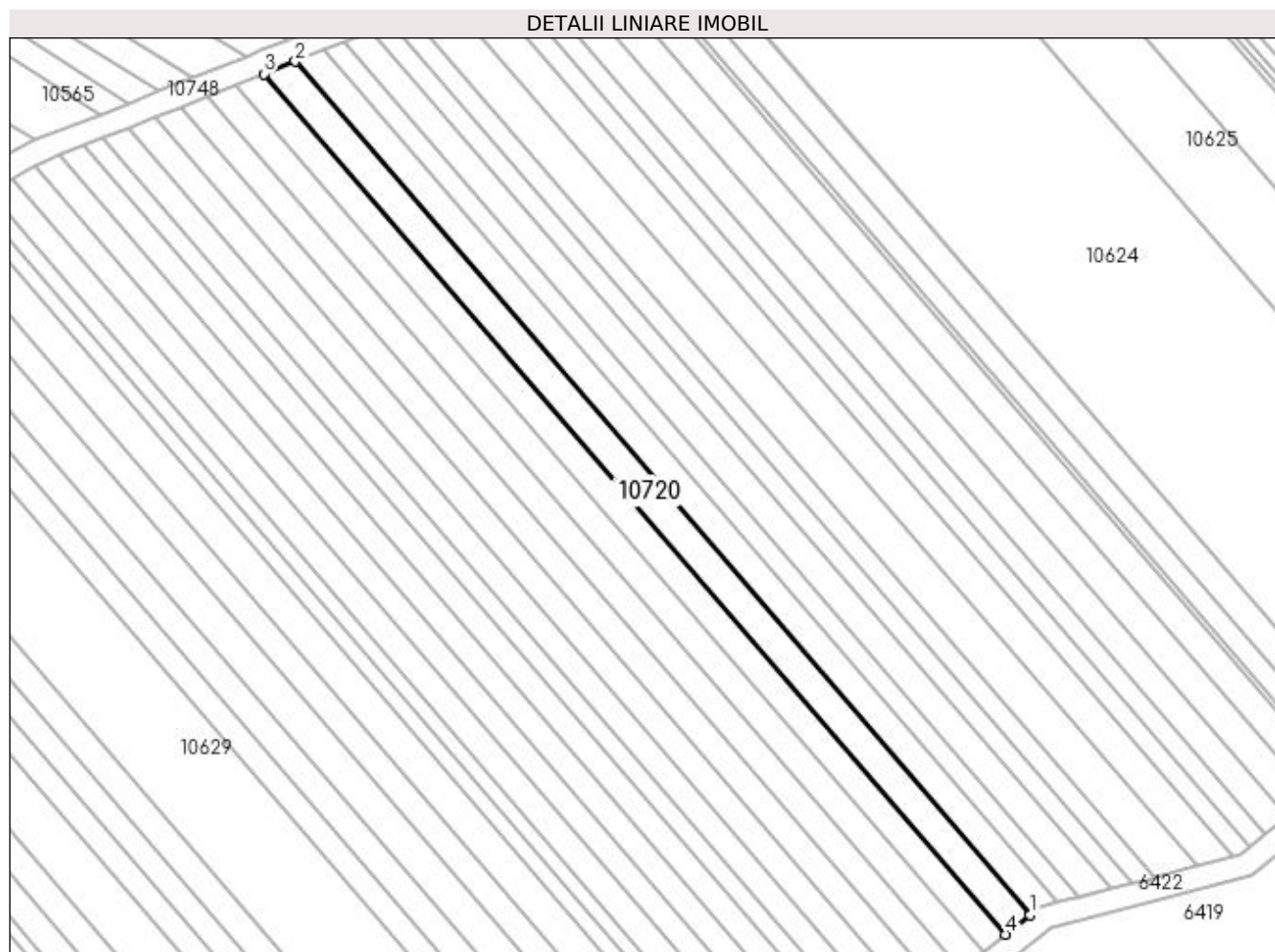
Inscrieri privind dezmembramintele dreptului de proprietate, drepturi reale de garanție și sarcini	Referințe
NU SUNT	

Anexa Nr. 1 La Partea I

Teren

Nr cadastral	Suprafața (mp)*	Observații / Referințe
	1.100	

* Suprafața este determinată în planul de proiecție Stereo 70.



Date referitoare la teren

Crt	Categorie folosință	Intra vilan	Suprafața (mp)	Tarla	Parcelă	Nr. topo	Observații / Referințe
1	arabil	NU	1.100	193	119	-	

Lungime Segmente

1) Valorile lungimilor segmentelor sunt obținute din proiecție în plan.

Punct început	X / Y	Punct sfârșit	X / Y	Lungime segment (** (m)
1	407.548,796 294.442,203	2	407.419,972 294.591,695	197.341
2	407.419,972 294.591,695	3	407.414,511 294.589,53	5.874
3	407.414,511 294.589,53	4	407.544,441 294.438,755	199.035
4	407.544,441 294.438,755	1	407.548,796 294.442,203	5.555

**** Lungimile segmentelor sunt determinate în planul de proiecție Stereo 70 și sunt rotunjite la 1 milimetru.**

***** Distanța dintre puncte este formată din segmente cumulate ce sunt mai mici decât valoarea 1 milimetru.**

**DATE DESPRE IMOBILUL NR. 10721**

Oficiul de Cadastru și Publicitate Imobiliară DOLJ
Biroul de Cadastru și Publicitate Imobiliară Craiova

A. Partea I. Descrierea imobilului

TEREN Extravilan

Adresa: Jud. Dolj, T193, P118

Nr. Crt	Nr cadastral Nr. topografic	Suprafața* (mp)	Observații / Referințe
A1		1.000	Sector cadastral:42 Teren neimprejmuit;

B. Partea II. Proprietari și acte

Inscrieri privitoare la dreptul de proprietate și alte drepturi reale		Referințe
/		
Act Administrativ nr. TDP 1394-44905, din 08/08/1998 emis de CJSDPAT DOLJ (Defunct conform certificatului de deces seria DC nr. 260451 din data de 17.11.2014);		
B1	Intabulare, drept de PROPRIETATE, dobândit prin Reconstituire, cota actuala 1/1, cota initiala 1/1 1) CIRICU ȘTEFAN DEFUNCT:Da	A1

C. Partea III. SARCINI .

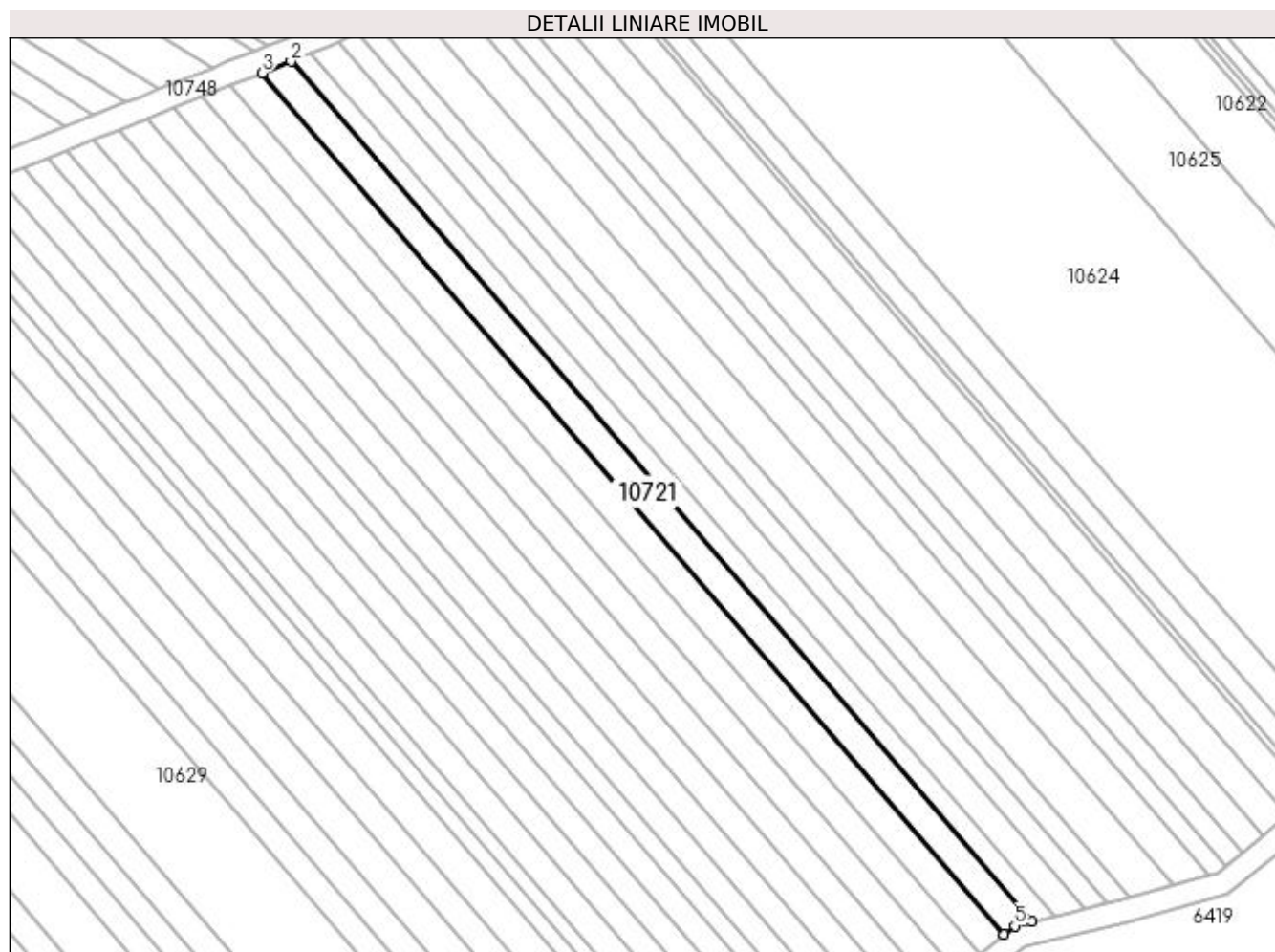
Inscrieri privind dezmembramentele dreptului de proprietate, drepturi reale de garanție și sarcini	Referințe
NU SUNT	

Anexa Nr. 1 La Partea I

Teren

Nr cadastral	Suprafața (mp)*	Observații / Referințe
	1.000	

* Suprafața este determinată în planul de proiecție Stereo 70.



Date referitoare la teren

Crt	Categorie folosință	Intra vilan	Suprafața (mp)	Tarla	Parcelă	Nr. topo	Observații / Referințe
1	arabil	NU	1.000	193	118	-	

Lungime Segmente

1) Valorile lungimilor segmentelor sunt obținute din proiecție în plan.

Punct început	X / Y	Punct sfârșit	X / Y	Lungime segment (** (m)
1	407.553,614 294.444,393	2	407.424,97 294.593,675	197.064
2	407.424,97 294.593,675	3	407.419,972 294.591,695	5.376
3	407.419,972 294.591,695	4	407.548,796 294.442,203	197.341
4	407.548,796 294.442,203	5	407.550,615 294.443,643	2.32
5	407.550,615 294.443,643	1	407.553,614 294.444,393	3.091

**** Lungimile segmentelor sunt determinate în planul de proiecție Stereo 70 și sunt rotunjite la 1 milimetru.**

***** Distanța dintre puncte este formată din segmente cumulate ce sunt mai mici decât valoarea 1 milimetru.**

**DATE DESPRE IMOBILUL NR. 10722**

Oficiul de Cadastru și Publicitate Imobiliară DOLJ
Biroul de Cadastru și Publicitate Imobiliară Craiova

A. Partea I. Descrierea imobilului

TEREN Extravilan

Adresa: Jud. Dolj, T193, P27

Nr. Crt	Nr cadastral Nr. topografic	Suprafața* (mp)	Observații / Referințe
A1		1.000	Sector cadastral:42 Teren neimprejmuit;

B. Partea II. Proprietari și acte

Inscrieri privitoare la dreptul de proprietate și alte drepturi reale	Referințe
/	
Act Administrativ nr. TDP 1393-44905, din 07/09/1998 emis de CJSDPAT DOLJ;	
B1	A1
Intabulare, drept de PROPRIETATE, dobândit prin Reconstituire, cota actuala 1/1, cota initiala 1/1 1) STANCU NICOLAE II, LIPSA CNP	

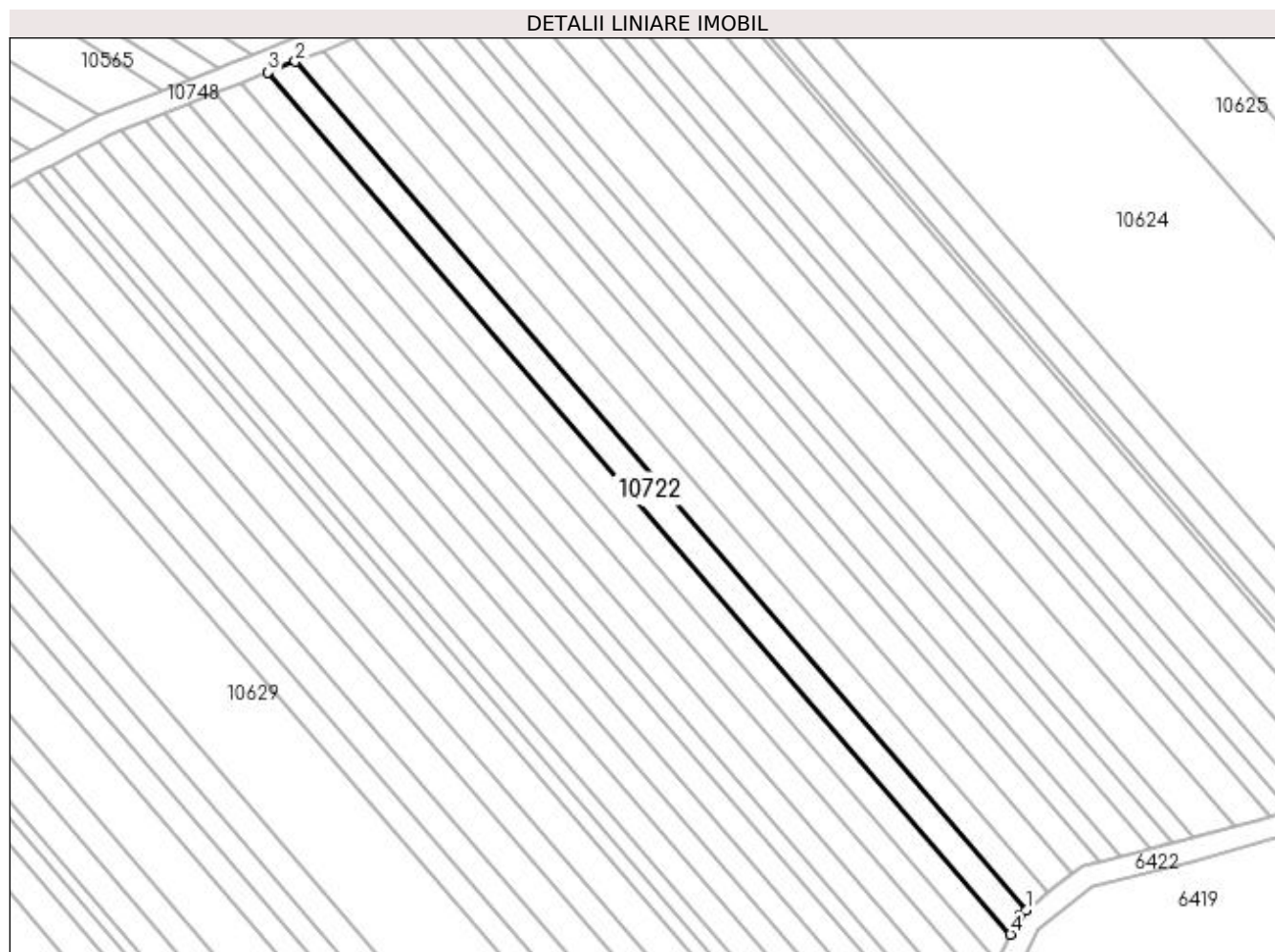
C. Partea III. SARCINI .

Inscrieri privind dezmembramintele dreptului de proprietate, drepturi reale de garanție și sarcini	Referințe
NU SUNT	

Anexa Nr. 1 La Partea I**Teren**

Nr cadastral	Suprafața (mp)*	Observații / Referințe
	1.000	

* Suprafața este determinată în planul de proiecție Stereo 70.

**Date referitoare la teren**

Crt	Categorie folosință	Intra vilan	Suprafața (mp)	Tarla	Parcelă	Nr. topo	Observații / Referințe
1	arabil	NU	1.000	193	27	-	

Lungime Segmente

1) Valorile lungimilor segmentelor sunt obținute din proiecție în plan.

Punct început	X / Y	Punct sfârșit	X / Y	Lungime segment (** (m)
1	407.540,513 294.435,646	2	407.409,586 294.587,578	200.562
2	407.409,586 294.587,578	3	407.404,712 294.585,647	5.243
3	407.404,712 294.585,647	4	407.537,708 294.431,315	203.731
4	407.537,708 294.431,315	5	407.539,405 294.434,769	3.848
5	407.539,405 294.434,769	1	407.540,513 294.435,646	1.413

**** Lungimile segmentelor sunt determinate în planul de proiecție Stereo 70 și sunt rotunjite la 1 milimetru.**

***** Distanța dintre puncte este formată din segmente cumulate ce sunt mai mici decât valoarea 1 milimetru.**

**DATE DESPRE IMOBILUL NR. 10723**

Oficiul de Cadastru și Publicitate Imobiliară DOLJ
Biroul de Cadastru și Publicitate Imobiliară Craiova

A. Partea I. Descrierea imobilului

TEREN Extravilan

Adresa: Jud. Dolj, T193, P120

Nr. Crt	Nr cadastral Nr. topografic	Suprafața* (mp)	Observații / Referințe
A1		1.000	Sector cadastral:42 Teren neimprejmuit;

B. Partea II. Proprietari și acte

Inscrieri privitoare la dreptul de proprietate și alte drepturi reale	Referințe
/	
Act Administrativ nr. TDP 1318-44905, din 31/07/1998 emis de CJSDPAT DOLJ;	
B1	A1
Intabulare, drept de PROPRIETATE, dobândit prin Reconstituire, cota actuala 1/1, cota initiala 1/1 1) MORARU GHEORGHE, LIPSA CNP	

C. Partea III. SARCINI .

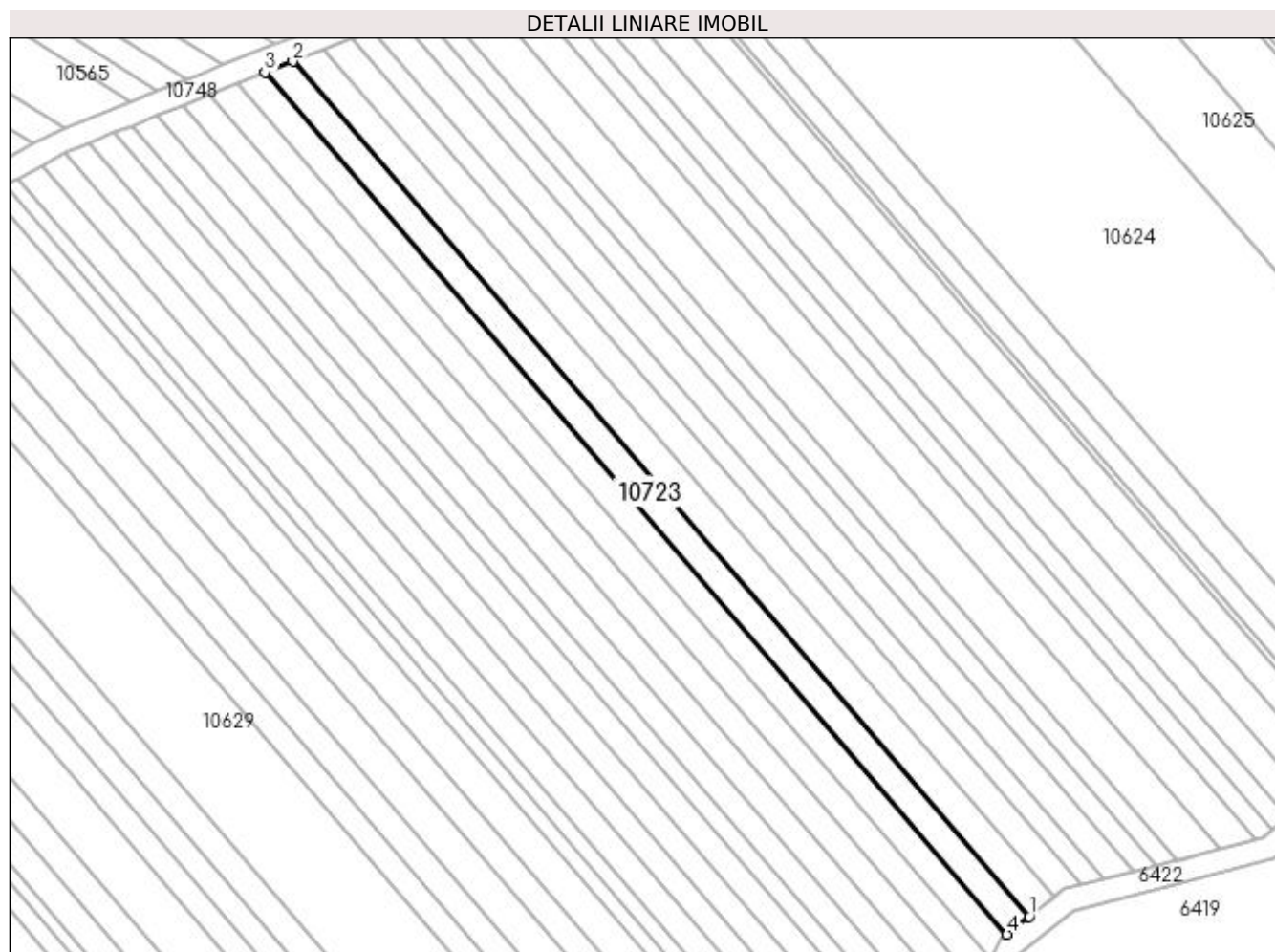
Inscrieri privind dezmembramintele dreptului de proprietate, drepturi reale de garanție și sarcini	Referințe
NU SUNT	

Anexa Nr. 1 La Partea I

Teren

Nr cadastral	Suprafața (mp)*	Observații / Referințe
	1.000	

* Suprafața este determinată în planul de proiecție Stereo 70.



Date referitoare la teren

Crt	Categorie folosință	Intra vilan	Suprafața (mp)	Tarla	Parcelă	Nr. topo	Observații / Referințe
1	arabil	NU	1.000	193	120	-	

Lungime Segmente

1) Valorile lungimilor segmentelor sunt obținute din proiecție în plan.

Punct început	X / Y	Punct sfârșit	X / Y	Lungime segment (** (m)
1	407.544,441 294.438,755	2	407.414,511 294.589,53	199.035
2	407.414,511 294.589,53	3	407.409,586 294.587,578	5.298
3	407.409,586 294.587,578	4	407.540,513 294.435,646	200.562
4	407.540,513 294.435,646	1	407.544,441 294.438,755	5.009

**** Lungimile segmentelor sunt determinate în planul de proiecție Stereo 70 și sunt rotunjite la 1 milimetru.**

***** Distanța dintre puncte este formată din segmente cumulate ce sunt mai mici decât valoarea 1 milimetru.**

**DATE DESPRE IMOBILUL NR. 10724**

Oficiul de Cadastru și Publicitate Imobiliară DOLJ
Biroul de Cadastru și Publicitate Imobiliară Craiova

A. Partea I. Descrierea imobilului

TEREN Extravilan

Adresa: Jud. Dolj, T193, P20

Nr. Crt	Nr cadastral Nr. topografic	Suprafața* (mp)	Observații / Referințe
A1		200	Sector cadastral:42 Teren neimprejmuit;

B. Partea II. Proprietari și acte

Inscrieri privitoare la dreptul de proprietate și alte drepturi reale		Referințe
/		
Act Administrativ nr. TDP 1394-44905, din 08/08/1998 emis de CJSDPAT DOLJ (Defunct conform certificatului de deces seria DC nr. 260451 din data de 17.11.2014);		
B1	Intabulare, drept de PROPRIETATE, dobândit prin Reconstituire, cota actuala 1/1, cota initiala 1/1 1) CIRICU ȘTEFAN DEFUNCT:Da	A1

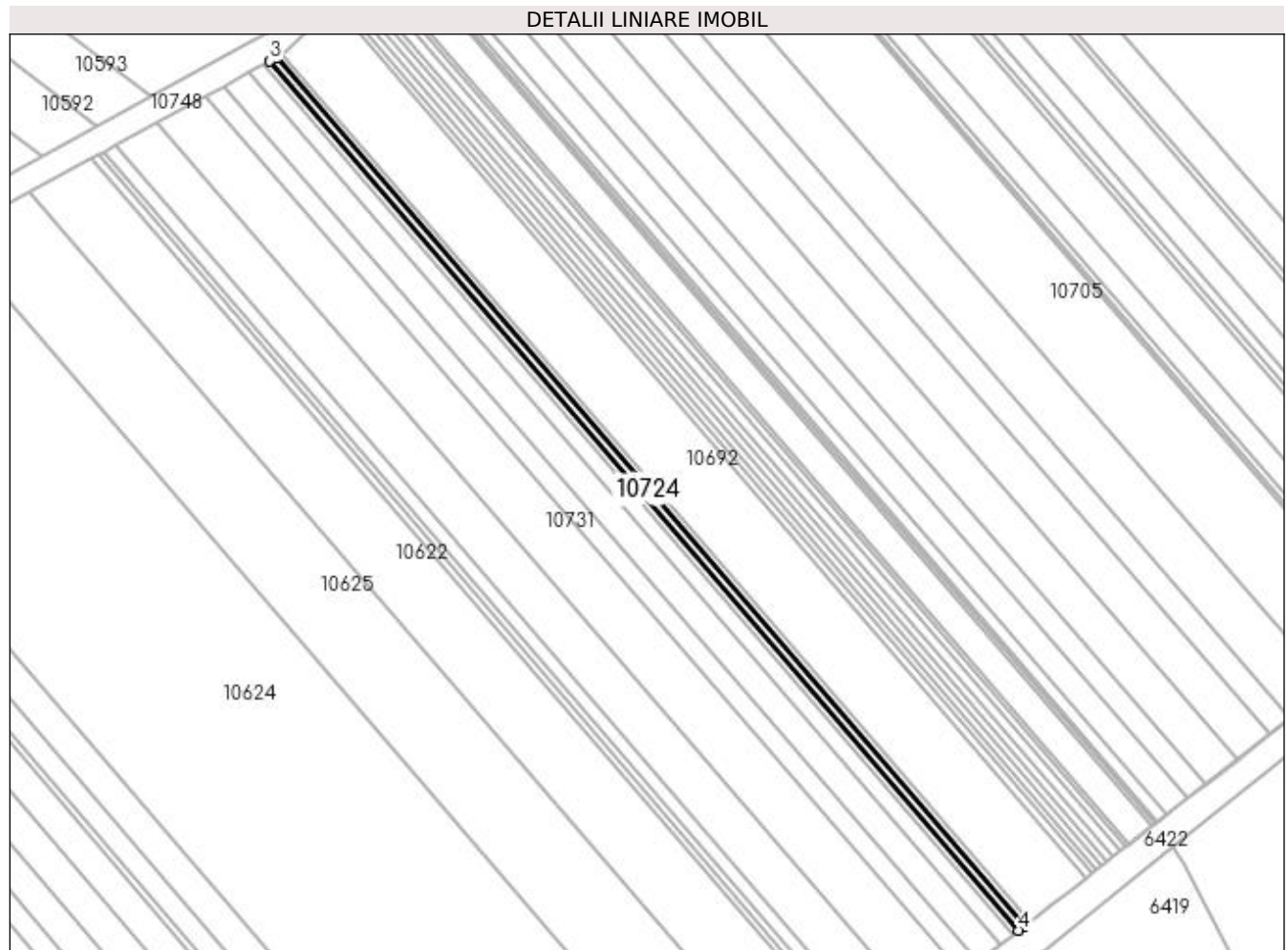
C. Partea III. SARCINI .

Inscrieri privind dezmembramintele dreptului de proprietate, drepturi reale de garanție și sarcini	Referințe
NU SUNT	

Anexa Nr. 1 La Partea I**Teren**

Nr cadastral	Suprafața (mp)*	Observații / Referințe
	200	

* Suprafața este determinată în planul de proiecție Stereo 70.

**Date referitoare la teren**

Crt	Categorie folosință	Intra vilan	Suprafața (mp)	Tarla	Parcelă	Nr. topo	Observații / Referințe
1	arabil	NU	200	193	20	-	

Lungime Segmente

1) Valorile lungimilor segmentelor sunt obținute din proiecție în plan.

Punct început	X / Y	Punct sfârșit	X / Y	Lungime segment (** (m)
1	407.682,054 294.531,932	2	407.562,547 294.670,611	183.068
2	407.562,547 294.670,611	3	407.561,567 294.670,075	1.117
3	407.561,567 294.670,075	4	407.681,191 294.531,26	183.247
4	407.681,191 294.531,26	1	407.682,054 294.531,932	1.094

**** Lungimile segmentelor sunt determinate în planul de proiecție Stereo 70 și sunt rotunjite la 1 milimetru.**

***** Distanța dintre puncte este formată din segmente cumulate ce sunt mai mici decât valoarea 1 milimetru.**

**DATE DESPRE IMOBILUL NR. 10725**

Oficiul de Cadastru și Publicitate Imobiliară DOLJ
Biroul de Cadastru și Publicitate Imobiliară Craiova

A. Partea I. Descrierea imobilului

TEREN Extravilan

Adresa: Jud. Dolj, T193, P81

Nr. Crt	Nr cadastral Nr. topografic	Suprafața* (mp)	Observații / Referințe
A1		200	Sector cadastral:42 Teren neimprejmuit;

B. Partea II. Proprietari și acte

Inscrieri privitoare la dreptul de proprietate și alte drepturi reale	Referințe
/	
Act Administrativ nr. TDP 1377-44905, din 02/09/1998 emis de CJSDPAT DOLJ;	
B1	A1
Intabulare, drept de PROPRIETATE, dobandit prin Reconstituire, cota actuala 1/1, cota initiala 1/1 1) RUIU ANA, LIPSA CNP	

C. Partea III. SARCINI .

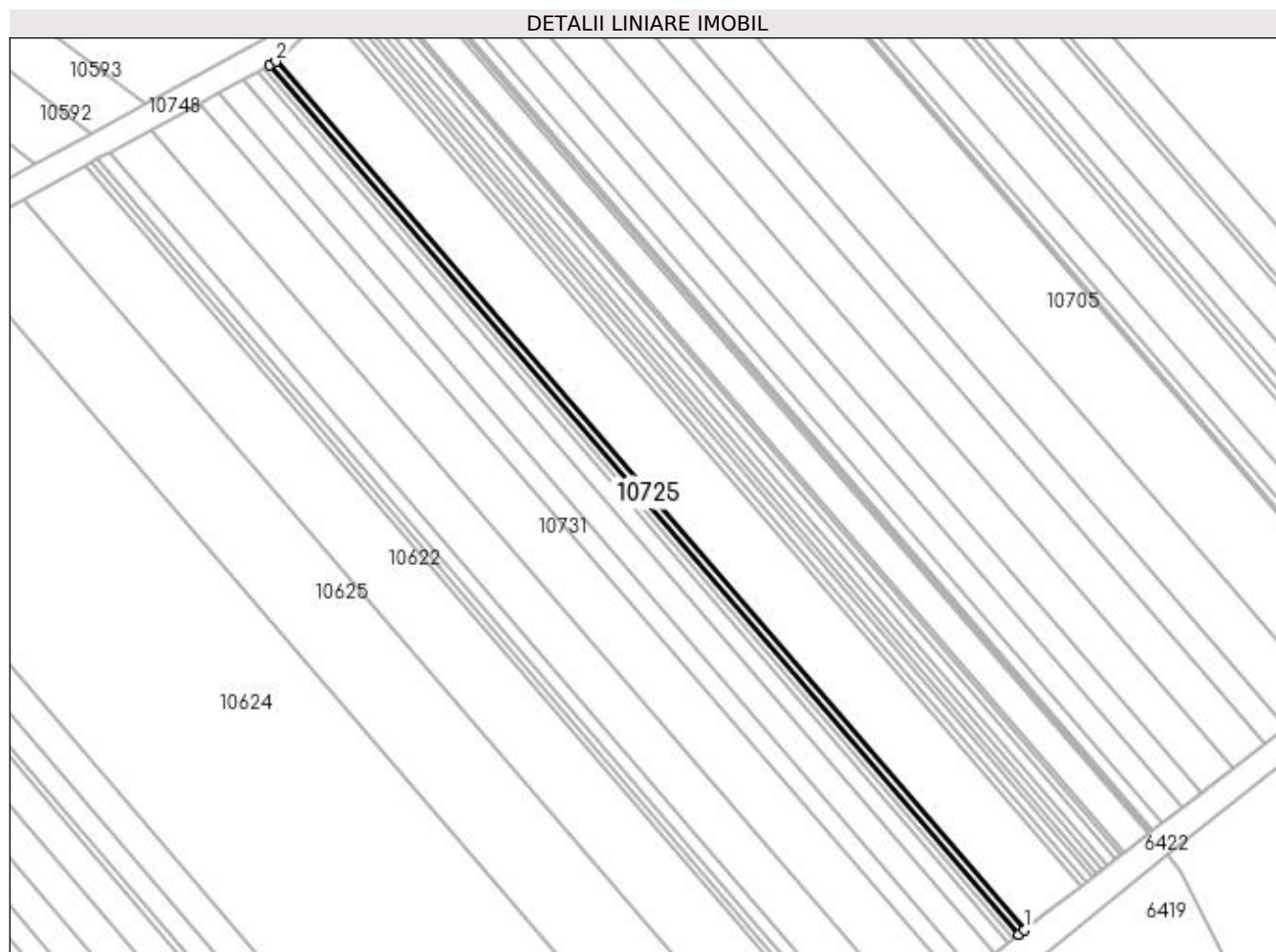
Inscrieri privind dezmembramintele dreptului de proprietate, drepturi reale de garanție și sarcini	Referințe
NU SUNT	

Anexa Nr. 1 La Partea I

Teren

Nr cadastral	Suprafața (mp)*	Observații / Referințe
	200	

* Suprafața este determinată în planul de proiecție Stereo 70.



Date referitoare la teren

Crt	Categorie folosință	Intra vilan	Suprafața (mp)	Tarla	Parcelă	Nr. topo	Observații / Referințe
1	arabil	NU	200	193	81	-	

Lungime Segmente

1) Valorile lungimilor segmentelor sunt obținute din proiecție în plan.

Punct început	X / Y	Punct sfârșit	X / Y	Lungime segment (** (m)
1	407.682,917 294.532,605	2	407.563,528 294.671,147	182.887
2	407.563,528 294.671,147	3	407.562,547 294.670,611	1.118
3	407.562,547 294.670,611	4	407.682,054 294.531,932	183.068
4	407.682,054 294.531,932	1	407.682,917 294.532,605	1.094

**** Lungimile segmentelor sunt determinate în planul de proiecție Stereo 70 și sunt rotunjite la 1 milimetru.**

***** Distanța dintre puncte este formată din segmente cumulate ce sunt mai mici decât valoarea 1 milimetru.**

**DATE DESPRE IMOBILUL NR. 10726**

Oficiul de Cadastru și Publicitate Imobiliară DOLJ
Biroul de Cadastru și Publicitate Imobiliară Craiova

A. Partea I. Descrierea imobilului

TEREN Extravilan

Adresa: Jud. Dolj, T193, P24

Nr. Crt	Nr cadastral Nr. topografic	Suprafața* (mp)	Observații / Referințe
A1		500	Sector cadastral:42 Teren neimprejmuit;

B. Partea II. Proprietari și acte

Inscrieri privitoare la dreptul de proprietate și alte drepturi reale	Referințe
/	
Act Administrativ nr. TDP 1594-59560, din 18/10/1999 emis de CJSDPAT DOLJ;	
B1	A1
Intabulare, drept de PROPRIETATE, dobândit prin Reconstituire, cota actuala 1/1, cota initiala 1/1 1) COSTEA IANCU, LIPSA CNP	

C. Partea III. SARCINI .

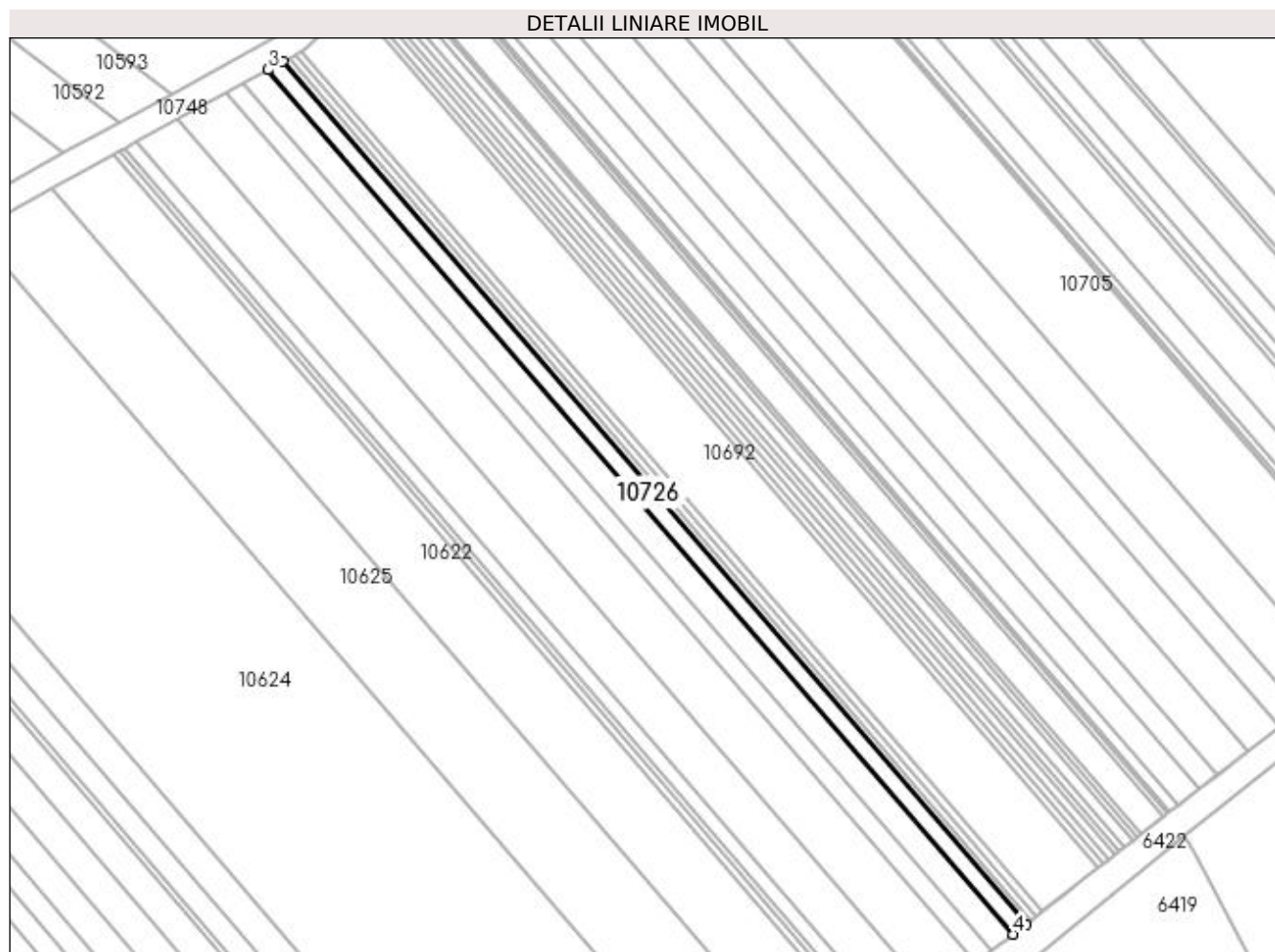
Inscrieri privind dezmembramintele dreptului de proprietate, drepturi reale de garanție și sarcini	Referințe
NU SUNT	

Anexa Nr. 1 La Partea I

Teren

Nr cadastral	Suprafața (mp)*	Observații / Referințe
	500	

* Suprafața este determinată în planul de proiecție Stereo 70.



Date referitoare la teren

Crt	Categorie folosință	Intra vilan	Suprafața (mp)	Tarla	Parcelă	Nr. topo	Observații / Referințe
1	arabil	NU	500	193	24	-	

Lungime Segmente

1) Valorile lungimilor segmentelor sunt obținute din proiecție în plan.

Punct început	X / Y	Punct sfârșit	X / Y	Lungime segment (** (m)
1	407.680,33 294.530,589	2	407.560,588 294.669,54	183.427
2	407.560,588 294.669,54	3	407.558,145 294.668,205	2.784
3	407.558,145 294.668,205	4	407.678,179 294.528,914	183.875
4	407.678,179 294.528,914	1	407.680,33 294.530,589	2.726

**** Lungimile segmentelor sunt determinate în planul de proiecție Stereo 70 și sunt rotunjite la 1 milimetru.**

***** Distanța dintre puncte este formată din segmente cumulate ce sunt mai mici decât valoarea 1 milimetru.**

**DATE DESPRE IMOBILUL NR. 10727**

Oficiul de Cadastru și Publicitate Imobiliară DOLJ
Biroul de Cadastru și Publicitate Imobiliară Craiova

A. Partea I. Descrierea imobilului

TEREN Extravilan

Adresa: Jud. Dolj, T193, P21

Nr. Crt	Nr cadastral Nr. topografic	Suprafața* (mp)	Observații / Referințe
A1		200	Sector cadastral:42 Teren neimprejmuit;

B. Partea II. Proprietari și acte

Inscrieri privitoare la dreptul de proprietate și alte drepturi reale		Referințe
/		
Act Administrativ nr. TDP 18832, din 27/01/2015 emis de CJSDPAT DOLJ;		
B1	Intabulare, drept de PROPRIETATE, dobandit prin Reconstituire, cota actuala 1/1, cota initiala 1/1 1) AMZA TRAIAN, LIPSA CNP 2) IONESCU IOANA	A1

C. Partea III. SARCINI .

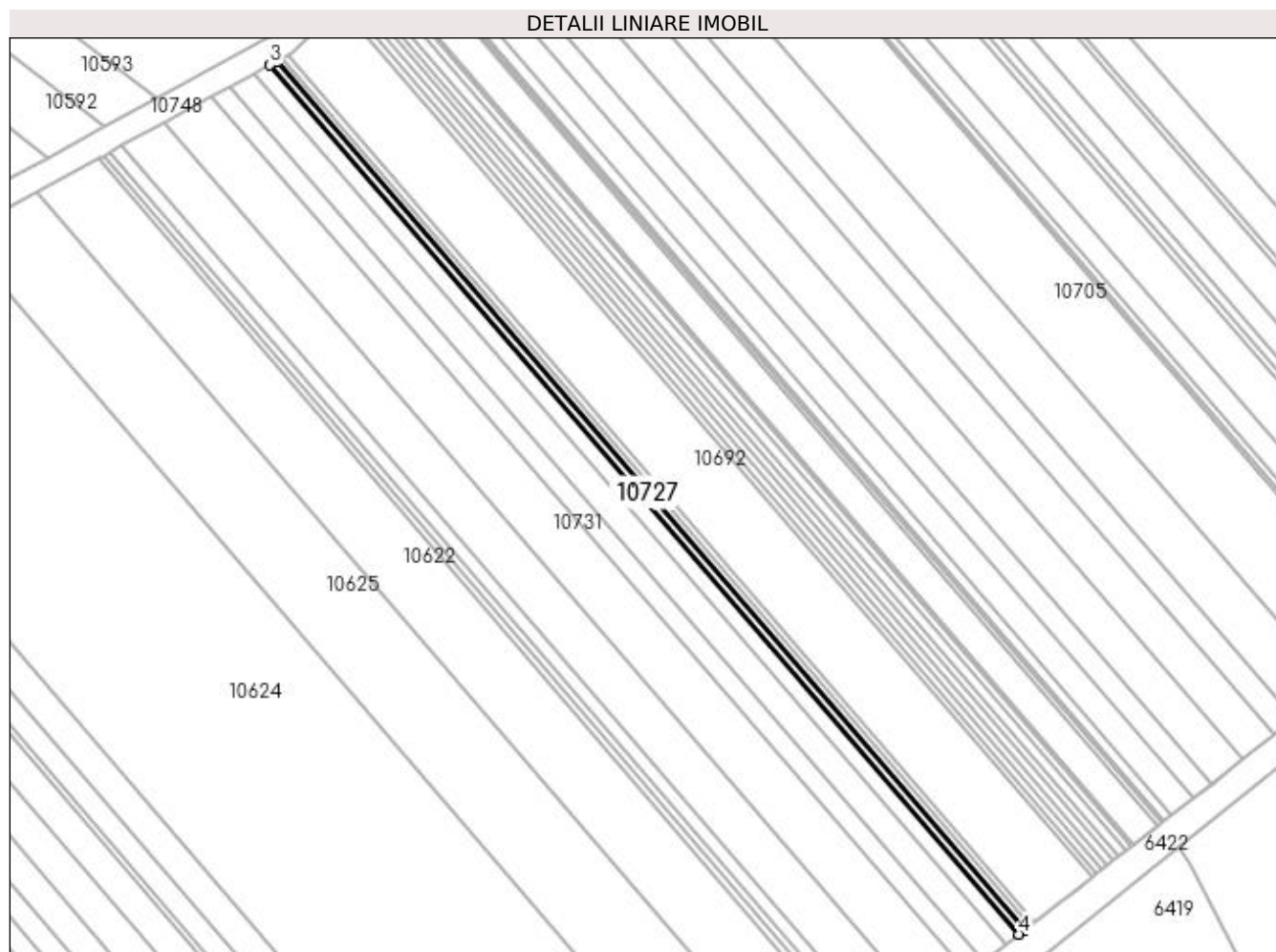
Inscrieri privind dezmembramintele dreptului de proprietate, drepturi reale de garanție și sarcini	Referințe
NU SUNT	

Anexa Nr. 1 La Partea I

Teren

Nr cadastral	Suprafața (mp)*	Observații / Referințe
	200	

* Suprafața este determinată în planul de proiecție Stereo 70.



Date referitoare la teren

Crt	Categorie folosință	Intra vilan	Suprafața (mp)	Tarla	Parcelă	Nr. topo	Observații / Referințe
1	arabil	NU	200	193	21	-	

Lungime Segmente

1) Valorile lungimilor segmentelor sunt obținute din proiecție în plan.

Punct început	X / Y	Punct sfârșit	X / Y	Lungime segment (** (m)
1	407.681,191 294.531,26	2	407.561,567 294.670,075	183.247
2	407.561,567 294.670,075	3	407.560,588 294.669,54	1.116
3	407.560,588 294.669,54	4	407.680,33 294.530,589	183.427
4	407.680,33 294.530,589	1	407.681,191 294.531,26	1.092

**** Lungimile segmentelor sunt determinate în planul de proiecție Stereo 70 și sunt rotunjite la 1 milimetru.**

***** Distanța dintre puncte este formată din segmente cumulate ce sunt mai mici decât valoarea 1 milimetru.**

**DATE DESPRE IMOBILUL NR. 10728**

Oficiul de Cadastru și Publicitate Imobiliară DOLJ
Biroul de Cadastru și Publicitate Imobiliară Craiova

A. Partea I. Descrierea imobilului

TEREN Extravilan

Adresa: Jud. Dolj, T193, P87

Nr. Crt	Nr cadastral Nr. topografic	Suprafața* (mp)	Observații / Referințe
A1		600	Sector cadastral:42 Teren neimprejmuit;

B. Partea II. Proprietari și acte

Inscrieri privitoare la dreptul de proprietate și alte drepturi reale	Referințe
/	
Act Administrativ nr. TDP 1315-44905, din 30/07/1998 emis de CJSDPAT DOLJ;	
B1	A1
Intabulare, drept de PROPRIETATE, dobândit prin Reconstituire, cota actuala 1/1, cota initiala 1/1 1) BOBOȘCĂ DUMITRA, LIPSA CNP	

C. Partea III. SARCINI .

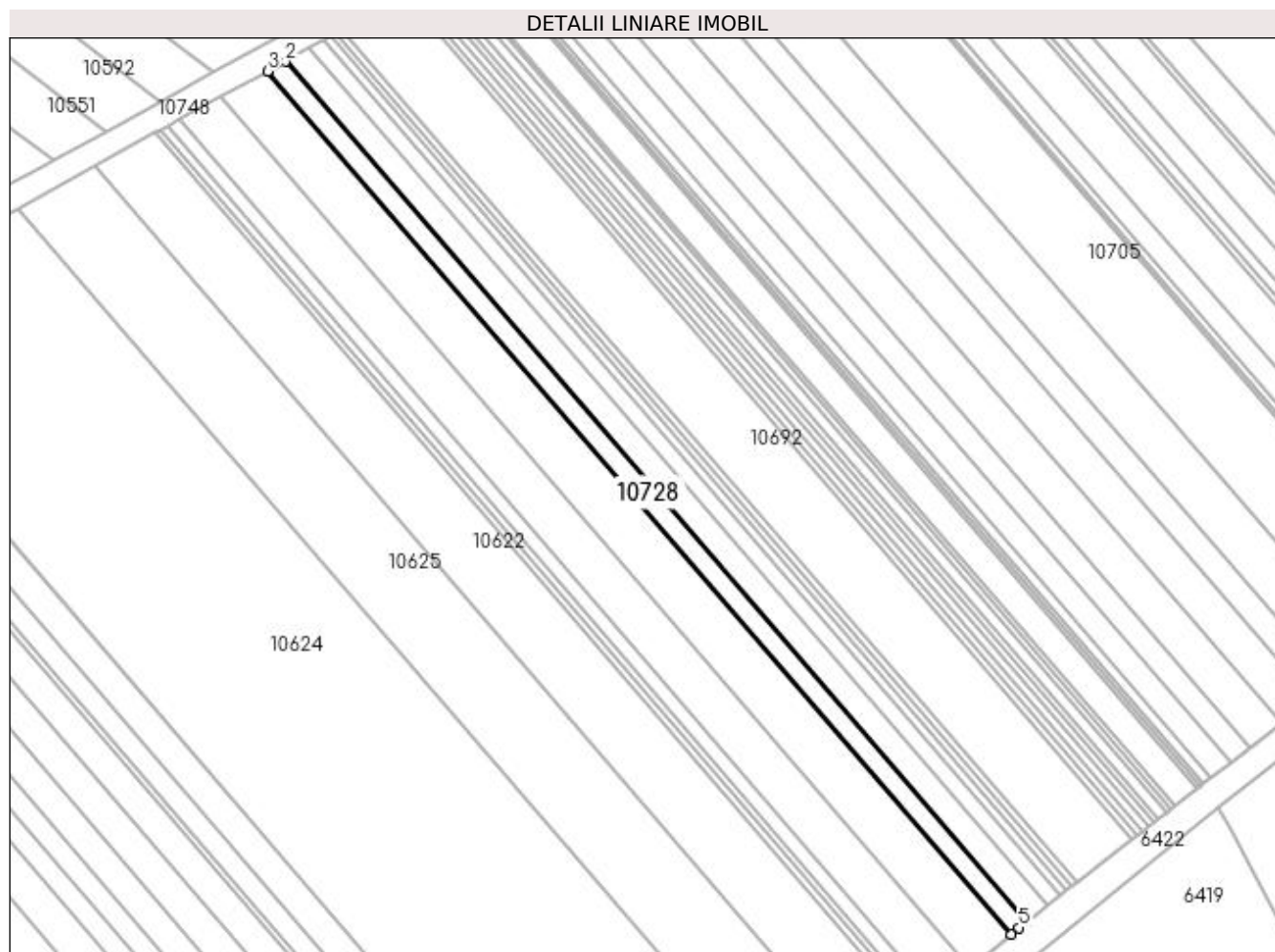
Inscrieri privind dezmembramintele dreptului de proprietate, drepturi reale de garanție și sarcini	Referințe
NU SUNT	

Anexa Nr. 1 La Partea I

Teren

Nr cadastral	Suprafața (mp)*	Observații / Referințe
	600	

* Suprafața este determinată în planul de proiecție Stereo 70.



Date referitoare la teren

Crt	Categorie folosință	Intra vilan	Suprafața (mp)	Tarla	Parcelă	Nr. topo	Observații / Referințe
1	arabil	NU	600	193	87	-	

Lungime Segmente

1) Valorile lungimilor segmentelor sunt obținute din proiecție în plan.

Punct început	X / Y	Punct sfârșit	X / Y	Lungime segment (** (m)
1	407.674,75 294.526,241	2	407.554,248 294.666,076	184.593
2	407.554,248 294.666,076	3	407.551,335 294.664,484	3.32
3	407.551,335 294.664,484	4	407.672,217 294.524,209	185.174
4	407.672,217 294.524,209	5	407.673,485 294.525,256	1.644
5	407.673,485 294.525,256	1	407.674,75 294.526,241	1.603

**** Lungimile segmentelor sunt determinate în planul de proiecție Stereo 70 și sunt rotunjite la 1 milimetru.**

***** Distanța dintre puncte este formată din segmente cumulate ce sunt mai mici decât valoarea 1 milimetru.**

**DATE DESPRE IMOBILUL NR. 10729**

Oficiul de Cadastru și Publicitate Imobiliară DOLJ
Biroul de Cadastru și Publicitate Imobiliară Craiova

A. Partea I. Descrierea imobilului

TEREN Extravilan

Adresa: Jud. Dolj, T193, P86

Nr. Crt	Nr cadastral Nr. topografic	Suprafața* (mp)	Observații / Referințe
A1		800	Sector cadastral:42 Teren neimprejmuit;

B. Partea II. Proprietari și acte

Inscrieri privitoare la dreptul de proprietate și alte drepturi reale	Referințe
/	
Act Administrativ nr. TDP 1614-59460, din 02/06/2000 emis de CJSDPAT DOLJ;	
B1	A1
Intabulare, drept de PROPRIETATE, dobandit prin Reconstituire, cota actuala 1/1, cota initiala 1/1 1) MITRICĂ MARIA, LIPSA CNP	

C. Partea III. SARCINI .

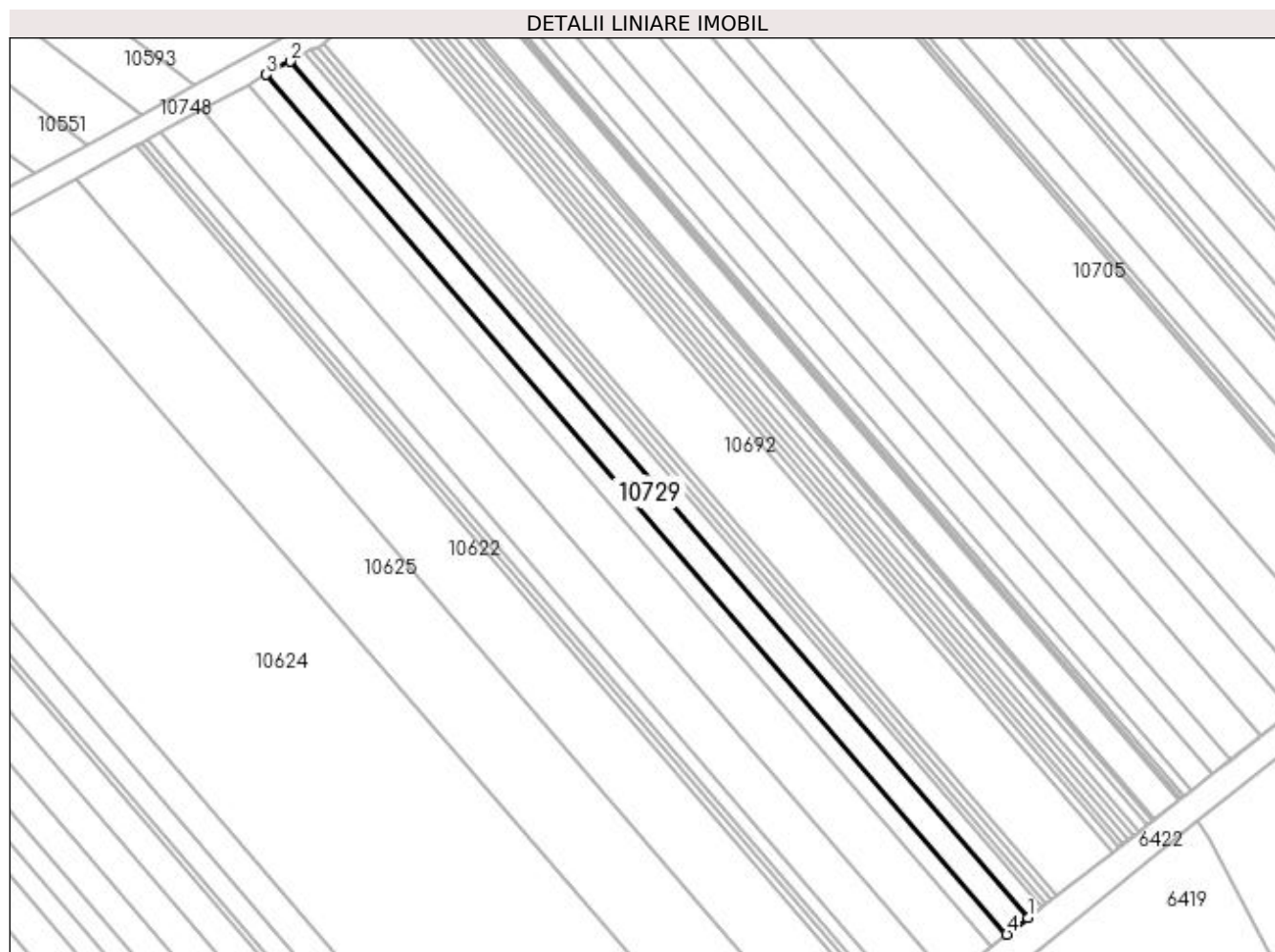
Inscrieri privind dezmembramintele dreptului de proprietate, drepturi reale de garanție și sarcini	Referințe
NU SUNT	

Anexa Nr. 1 La Partea I

Teren

Nr cadastral	Suprafața (mp)*	Observații / Referințe
	800	

* Suprafața este determinată în planul de proiecție Stereo 70.



Date referitoare la teren

Crt	Categorie folosință	Intra vilan	Suprafața (mp)	Tarla	Parcelă	Nr. topo	Observații / Referințe
1	arabil	NU	800	193	86	-	

Lungime Segmente

1) Valorile lungimilor segmentelor sunt obținute din proiecție în plan.

Punct început	X / Y	Punct sfârșit	X / Y	Lungime segment (** (m)
1	407.678,179 294.528,914	2	407.558,145 294.668,205	183.875
2	407.558,145 294.668,205	3	407.554,248 294.666,076	4.441
3	407.554,248 294.666,076	4	407.674,75 294.526,241	184.593
4	407.674,75 294.526,241	1	407.678,179 294.528,914	4.348

**** Lungimile segmentelor sunt determinate în planul de proiecție Stereo 70 și sunt rotunjite la 1 milimetru.**

***** Distanța dintre puncte este formată din segmente cumulate ce sunt mai mici decât valoarea 1 milimetru.**

**DATE DESPRE IMOBILUL NR. 10730**

Oficiul de Cadastru și Publicitate Imobiliară DOLJ
Biroul de Cadastru și Publicitate Imobiliară Craiova

A. Partea I. Descrierea imobilului

TEREN Extravilan

Adresa: Jud. Dolj, T193, P28

Nr. Crt	Nr cadastral Nr. topografic	Suprafața* (mp)	Observații / Referințe
A1		1.400	Sector cadastral:42 Teren neimprejmuit;

B. Partea II. Proprietari și acte

Inscrieri privitoare la dreptul de proprietate și alte drepturi reale	Referințe
/	
Act Administrativ nr. TDP 1381-44905, din 03/09/1998 emis de CJSDPAT DOLJ;	
B1	A1
Intabulare, drept de PROPRIETATE, dobândit prin Reconstituire, cota actuala 1/1, cota initiala 1/1 1) BOBOLIN ION , LIPSA CNP	

C. Partea III. SARCINI .

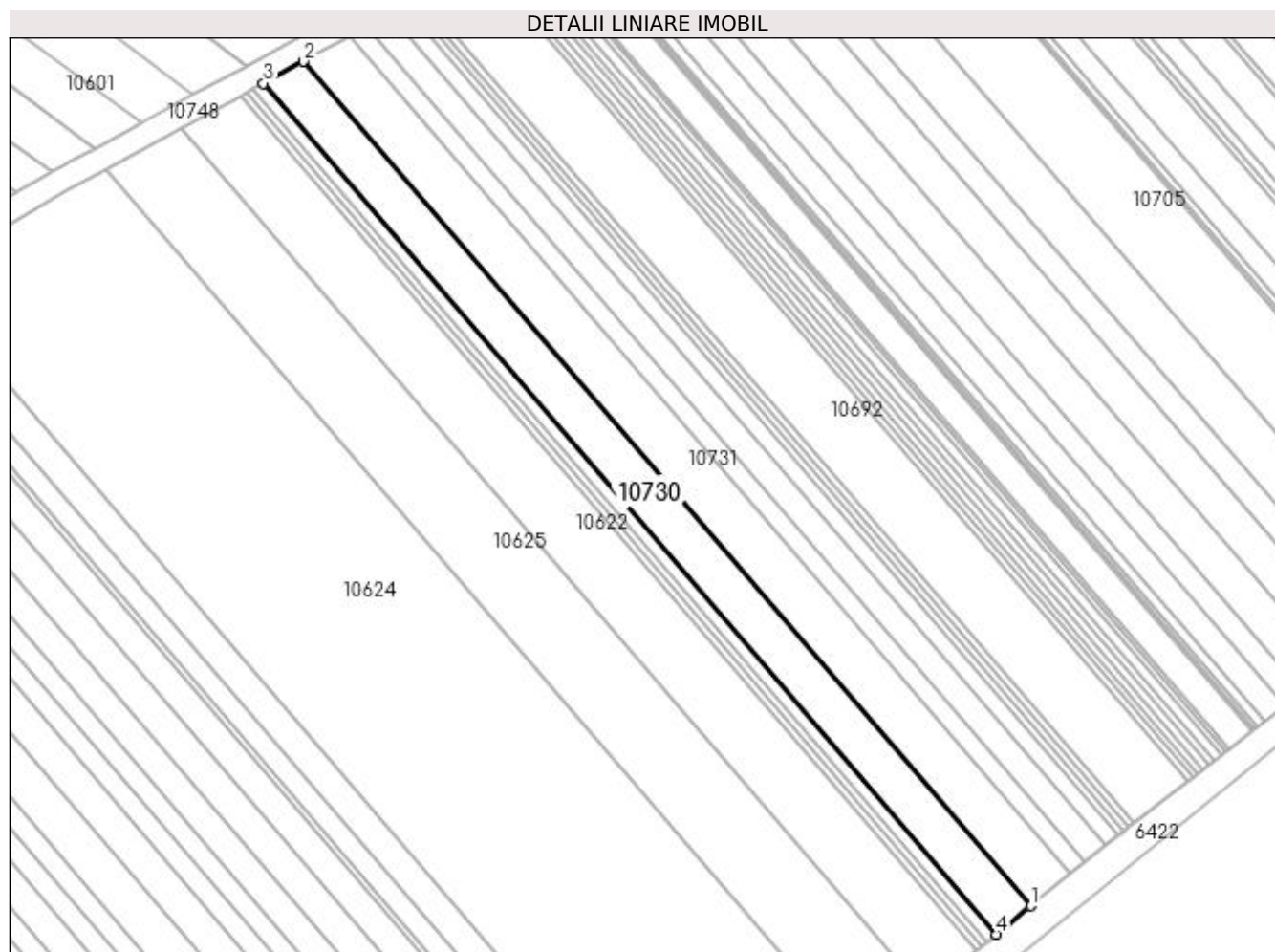
Inscrieri privind dezmembramintele dreptului de proprietate, drepturi reale de garanție și sarcini	Referințe
NU SUNT	

Anexa Nr. 1 La Partea I

Teren

Nr cadastral	Suprafața (mp)*	Observații / Referințe
	1.400	

* Suprafața este determinată în planul de proiecție Stereo 70.



Date referitoare la teren

Crt	Categorie folosință	Intra vilan	Suprafața (mp)	Tarla	Parcelă	Nr. topo	Observații / Referințe
1	arabil	NU	1.400	193	28	-	

Lungime Segmente

1) Valorile lungimilor segmentelor sunt obținute din proiecție în plan.

Punct început	X / Y	Punct sfârșit	X / Y	Lungime segment (** (m)
1	407.665,583 294.518,73	2	407.543,615 294.660,266	186.839
2	407.543,615 294.660,266	3	407.536,916 294.656,606	7.634
3	407.536,916 294.656,606	4	407.659,826 294.513,976	188.282
4	407.659,826 294.513,976	1	407.665,583 294.518,73	7.466

**** Lungimile segmentelor sunt determinate în planul de proiecție Stereo 70 și sunt rotunjite la 1 milimetru.**

***** Distanța dintre puncte este formată din segmente cumulate ce sunt mai mici decât valoarea 1 milimetru.**

**DATE DESPRE IMOBILUL NR. 10731**

Oficiul de Cadastru și Publicitate Imobiliară DOLJ
Biroul de Cadastru și Publicitate Imobiliară Craiova

A. Partea I. Descrierea imobilului

TEREN Extravilan

Adresa: Jud. Dolj, T193, P27

Nr. Crt	Nr cadastral Nr. topografic	Suprafața* (mp)	Observații / Referințe
A1		1.600	Sector cadastral:42 Teren neimprejmuit;

B. Partea II. Proprietari și acte

Inscrieri privitoare la dreptul de proprietate și alte drepturi reale	Referințe
/	
Act Administrativ nr. TDP 1406/48574, din 25/08/1998 emis de CJSDPAT DOLJ;	
B1	A1
Intabulare, drept de PROPRIETATE, dobandit prin Reconstituire, cota actuala 1/1, cota initiala 1/1 1) BRABETE TRAIAN , LIPSA CNP	

C. Partea III. SARCINI .

Inscrieri privind dezmembramintele dreptului de proprietate, drepturi reale de garanție și sarcini	Referințe
NU SUNT	

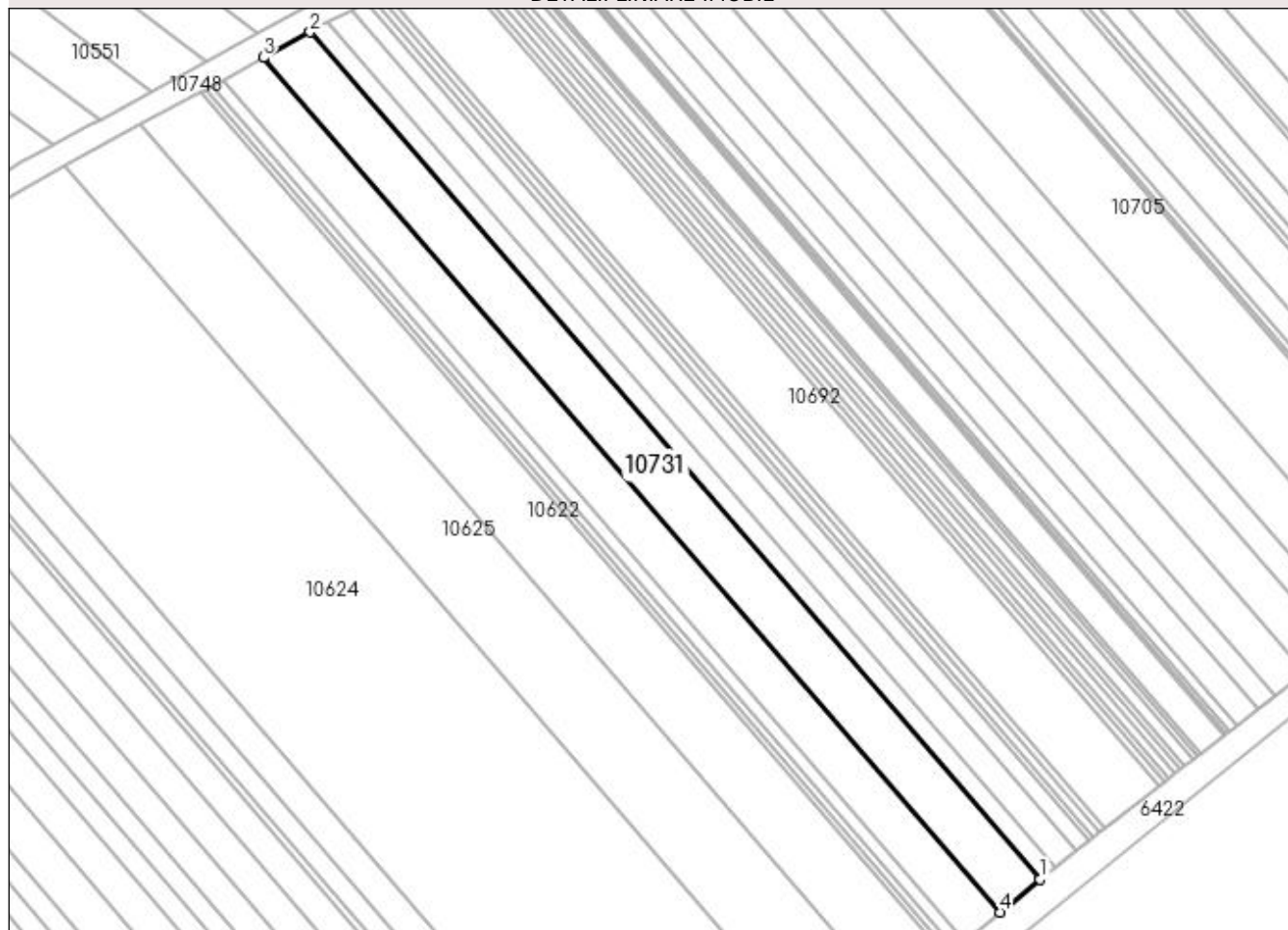
Anexa Nr. 1 La Partea I

Teren

Nr cadastral	Suprafața (mp)*	Observații / Referințe
	1.600	

* Suprafața este determinată în planul de proiecție Stereo 70.

DETALII LINIARE IMOBIL



Date referitoare la teren

Crt	Categorie folosință	Intra vilan	Suprafața (mp)	Tarla	Parcelă	Nr. topo	Observații / Referințe
1	arabil	NU	1.600	193	27	-	

Lungime Segmente

1) Valorile lungimilor segmentelor sunt obținute din proiecție în plan.

Punct început	X / Y	Punct sfârșit	X / Y	Lungime segment (** (m)
1	407.672,217 294.524,209	2	407.551,335 294.664,484	185.174
2	407.551,335 294.664,484	3	407.543,615 294.660,266	8.797
3	407.543,615 294.660,266	4	407.665,583 294.518,73	186.839
4	407.665,583 294.518,73	1	407.672,217 294.524,209	8.604

**** Lungimile segmentelor sunt determinate în planul de proiecție Stereo 70 și sunt rotunjite la 1 milimetru.**

***** Distanța dintre puncte este formată din segmente cumulate ce sunt mai mici decât valoarea 1 milimetru.**

**DATE DESPRE IMOBILUL NR. 10732**

Oficiul de Cadastru și Publicitate Imobiliară DOLJ
Biroul de Cadastru și Publicitate Imobiliară Craiova

A. Partea I. Descrierea imobilului

TEREN Extravilan

Adresa: Jud. Dolj, T193, P88,40

Nr. Crt	Nr cadastral Nr. topografic	Suprafața* (mp)	Observații / Referințe
A1		1.000	Sector cadastral:42 Teren neimprejmuit;

B. Partea II. Proprietari și acte

Inscrieri privitoare la dreptul de proprietate și alte drepturi reale	Referințe
/	
Act Notarial nr. CM 168, din 11/07/2019 emis de BIN FLOREA ANA MARIA;	
B1	A1
Intabulare, drept de PROPRIETATE, dobandit prin Succesiune, cota actuala 1/1, cota initiala 1/1 1) MIREA FLOREA	

C. Partea III. SARCINI .

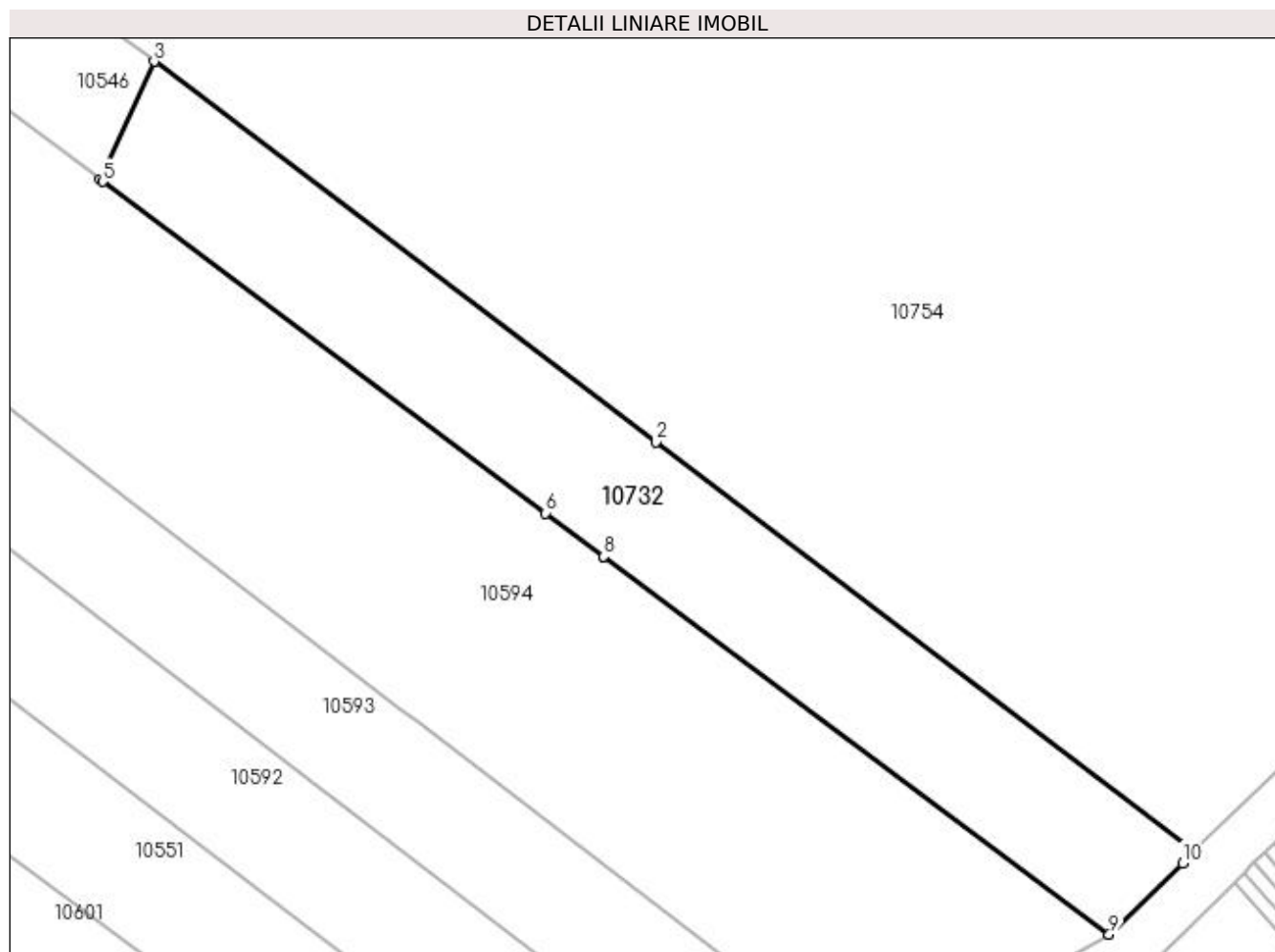
Inscrieri privind dezmembramintele dreptului de proprietate, drepturi reale de garanție și sarcini	Referințe
NU SUNT	

Anexa Nr. 1 La Partea I

Teren

Nr cadastral	Suprafața (mp)*	Observații / Referințe
	1.000	

* Suprafața este determinată în planul de proiecție Stereo 70.



Date referitoare la teren

Crt	Categorie folosință	Intra vilan	Suprafața (mp)	Tarla	Parcelă	Nr. topo	Observații / Referințe
1	arabil	NU	1.000	221,193	88,40	-	

Lungime Segmente

1) Valorile lungimilor segmentelor sunt obținute din proiecție în plan.

Punct început	X / Y	Punct sfârșit	X / Y	Lungime segment (** (m)
1	407.568,615 294.681,473	2	407.525,595 294.714,106	53.997
2	407.525,595 294.714,106	3	407.485,552 294.744,483	50.261
3	407.485,552 294.744,483	4	407.481,21 294.735,061	10.374
4	407.481,21 294.735,061	5	407.481,438 294.734,891	0.284
5	407.481,438 294.734,891	6	407.516,823 294.708,451	44.172

Punct început	X / Y	Punct sfârșit	X / Y	Lungime segment (** (m)
6	407.516,823 294.708,451	7	407.521,41 294.705,023	5.726
7	407.521,41 294.705,023	8	407.521,442 294.704,999	0.04
8	407.521,442 294.704,999	9	407.561,797 294.674,845	50.376
9	407.561,797 294.674,845	10	407.567,649 294.680,534	8.162
10	407.567,649 294.680,534	1	407.568,615 294.681,473	1.347

** Lungimile segmentelor sunt determinate în planul de proiecție Stereo 70 și sunt rotunjite la 1 milimetru.

*** Distanța dintre puncte este formată din segmente cumulate ce sunt mai mici decât valoarea 1 milimetru.

**DATE DESPRE IMOBILUL NR. 10733**

Oficiul de Cadastru și Publicitate Imobiliară DOLJ
Biroul de Cadastru și Publicitate Imobiliară Craiova

A. Partea I. Descrierea imobilului

TEREN Extravilan

Adresa: Jud. Dolj, T193, P21,65

Nr. Crt	Nr cadastral Nr. topografic	Suprafața* (mp)	Observații / Referințe
A1		1.500	Sector cadastral:42 Teren neimprejmuit;

B. Partea II. Proprietari și acte

Inscrieri privitoare la dreptul de proprietate și alte drepturi reale	Referințe
/	
Act Administrativ nr. TDP 1376-44905, din 02/09/1998 emis de CJSDPAT DOLJ;	
B1	A1
Intabulare, drept de PROPRIETATE, dobândit prin Reconstituire, cota actuala 1/1, cota initiala 1/1 1) MIREA VASILE, LIPSA CNP	

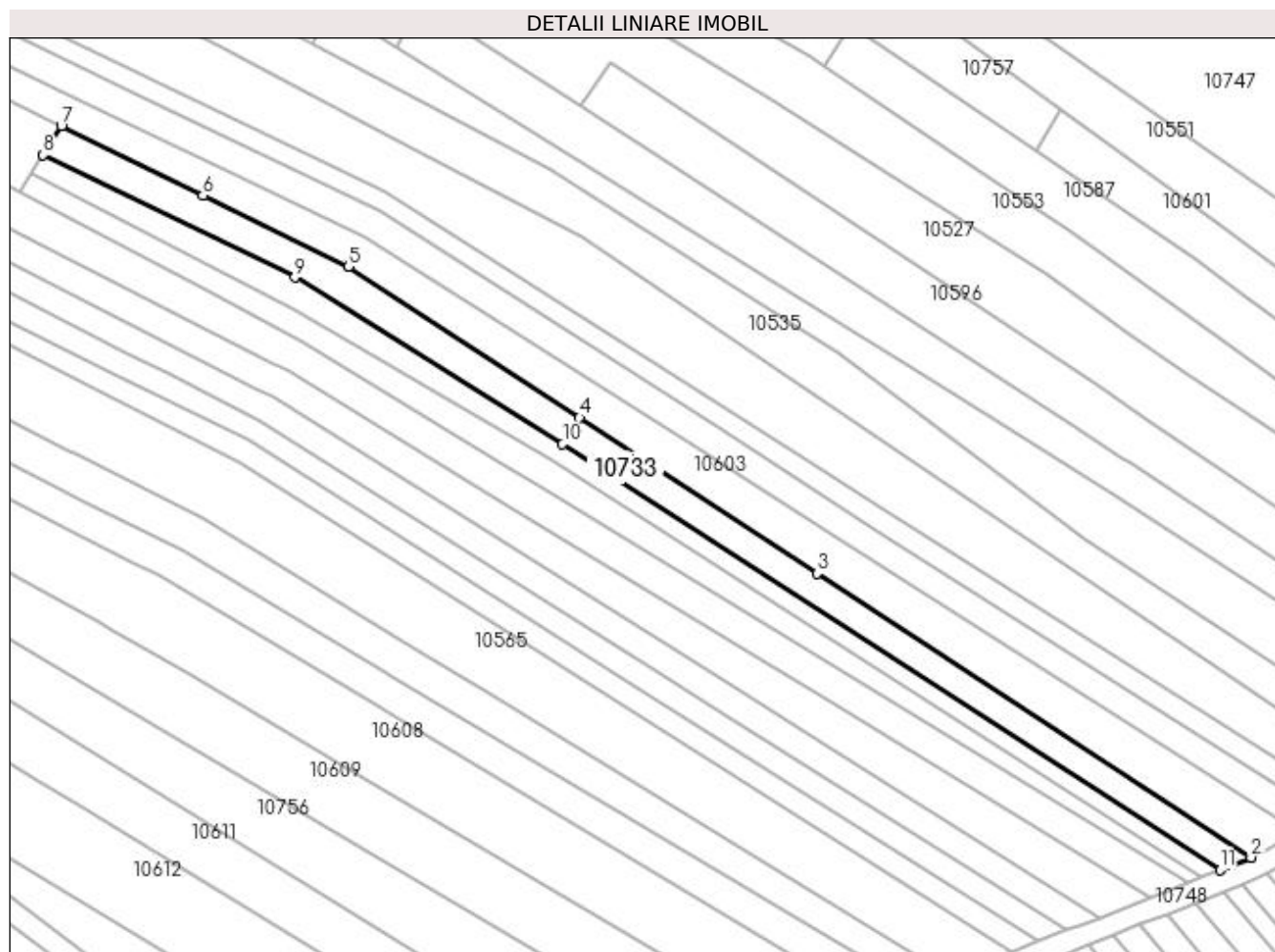
C. Partea III. SARCINI .

Inscrieri privind dezmembramintele dreptului de proprietate, drepturi reale de garanție și sarcini	Referințe
NU SUNT	

Anexa Nr. 1 La Partea I**Teren**

Nr cadastral	Suprafața (mp)*	Observații / Referințe
	1.500	

* Suprafața este determinată în planul de proiecție Stereo 70.

**Date referitoare la teren**

Crt	Categorie folosință	Intra vilan	Suprafața (mp)	Tarla	Parcelă	Nr. topo	Observații / Referințe
1	livada	NU	800	221,193	65,21	-	
2	arabil	NU	700	221,193	65,21	-	

Lungime Segmente

1) Valorile lungimilor segmentelor sunt obținute din proiecție în plan.

Punct început	X / Y	Punct sfârșit	X / Y	Lungime segment (** (m)
1	407.426,435 294.598,559	2	407.430,231 294.600,063	4.083
2	407.430,231 294.600,063	3	407.349,561 294.652,836	96.398
3	407.349,561 294.652,836	4	407.305,364 294.681,749	52.814
4	407.305,364 294.681,749	5	407.262,431 294.709,834	51.303

Punct început	X / Y	Punct sfârșit	X / Y	Lungime segment (** (m)
5	407.262,431 294.709,834	6	407.235,372 294.723,038	30.109
6	407.235,372 294.723,038	7	407.209,062 294.735,877	29.276
7	407.209,062 294.735,877	8	407.205,679 294.730,539	6.32
8	407.205,679 294.730,539	9	407.252,494 294.707,815	52.039
9	407.252,494 294.707,815	10	407.302,252 294.676,838	58.613
10	407.302,252 294.676,838	11	407.424,48 294.597,784	145.565
11	407.424,48 294.597,784	1	407.426,435 294.598,559	2.103

** Lungimile segmentelor sunt determinate în planul de proiecție Stereo 70 și sunt rotunjite la 1 milimetru.

*** Distanța dintre puncte este formată din segmente cumulate ce sunt mai mici decât valoarea 1 milimetru.

**DATE DESPRE IMOBILUL NR. 10734**

Oficiul de Cadastru și Publicitate Imobiliară DOLJ
Biroul de Cadastru și Publicitate Imobiliară Craiova

A. Partea I. Descrierea imobilului

TEREN Intravilan

Adresa: Loc. Bâzdâna, Jud. Dolj, P1

Nr. Crt	Nr cadastral Nr. topografic	Suprafața* (mp)	Observații / Referințe
A1		1	Sector cadastral:42 Teren neimprejmuit; Rețea JT PTA BAZDANA (BIZDINA)

Construcții

Crt	Nr cadastral Nr. topografic	Adresa	Observații / Referințe
A1.1		Loc. Bâzdâna, Jud. Dolj, P1	Nr. niveluri:1; S. construita la sol:1 mp; stalp electric

B. Partea II. Proprietari și acte

Inscrieri privitoare la dreptul de proprietate și alte drepturi reale		Referințe
/		
Act Normativ nr. HG NR. 1705, din 29/11/2006 emis de GUVERNUL ROMANIEI (Legea 123 din 10.07.2012; Contract de concesiune nr. 6 din 20.06.2005; Act Aditional nr. 1 din 04.03.2016; Licenta pentru distributia energiei electrice nr. 14033 din 01.07.2002 si Anexa);		
B1	Intabulare, drept de PROPRIETATE, dobandit prin Lege, cota actuala 1/1, cota initiala 1/1 1) STATUL ROMAN- DOMENIUL PUBLIC, CIF:9999999999999, LIPSA CUI	A1, A1.1
B2	Intabulare, drept de ADMINISTRARE, dobandit prin Lege, cota actuala 1/1, cota initiala 1/1 1) MINISTERUL ECONOMIEI SI COMERTULUI, CIF:9999999999999, LIPSA CUI	A1, A1.1
B3	Intabulare, drept de CONCESIUNE pe o perioada de 49 de ani, dobandit prin Lege, cota actuala 1/1, cota initiala 1/1 1) CEZ DISTRIBUTIE SA, CIF:14491102	A1, A1.1

C. Partea III. SARCINI .

Inscrieri privind dezmembramintele dreptului de proprietate, drepturi reale de garanție și sarcini	Referințe
NU SUNT	

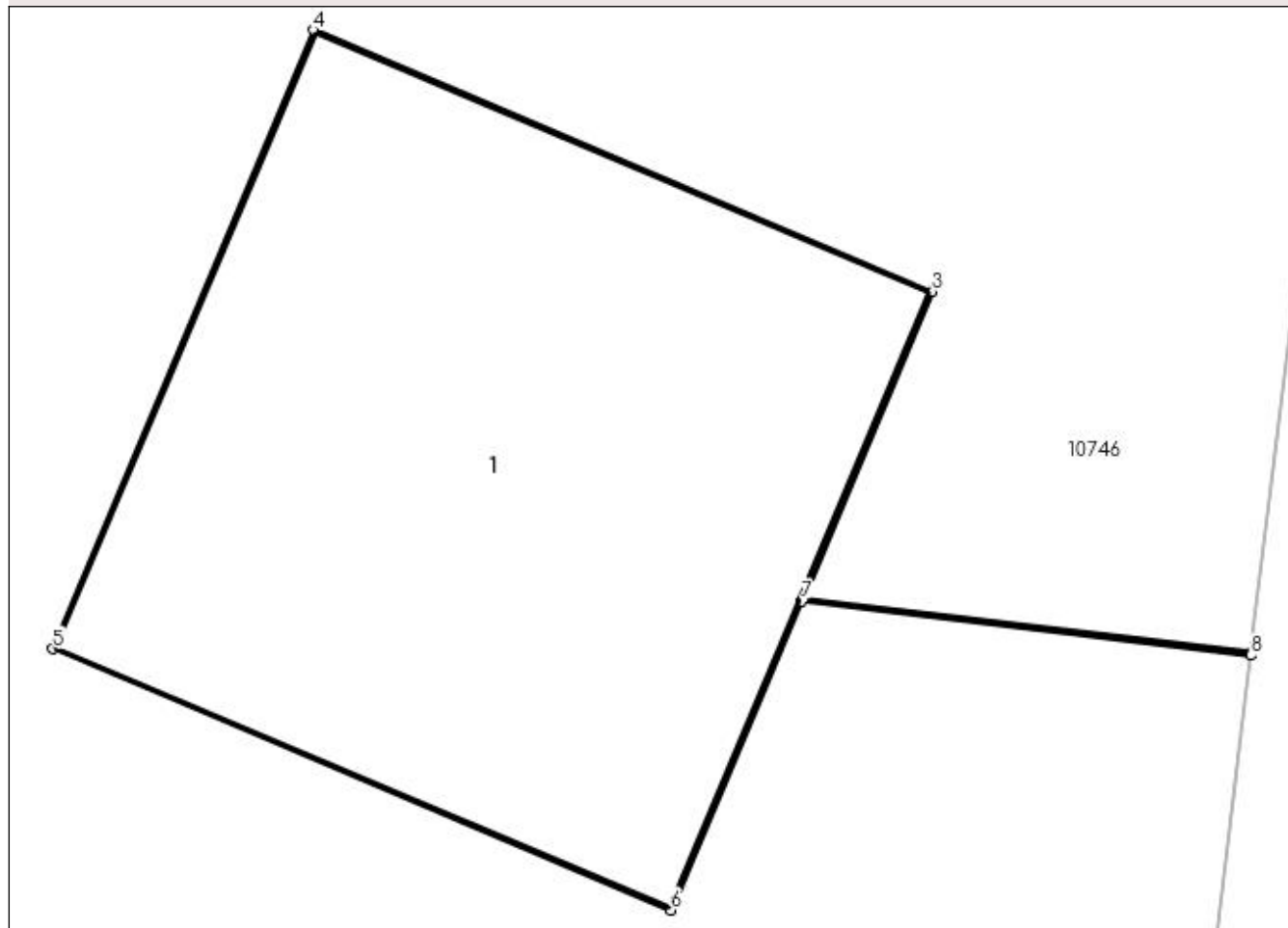
Anexa Nr. 1 La Partea I

Teren

Nr cadastral	Suprafața (mp)*	Observații / Referințe
	1	Retea JT PTA BAZDANA (BIZDINA)

* Suprafața este determinată în planul de proiecție Stereo 70.

DETALII LINIARE IMOBIL



Date referitoare la teren

Crt	Categorie folosință	Intra vilan	Suprafața (mp)	Tarla	Parcelă	Nr. topo	Observații / Referințe
1	curți constructii	DA	1	-	1	-	

Date referitoare la construcții

Crt	Număr	Destinație construcție	Supraf. (mp)	Situație juridică	Observații / Referințe
A1.1		construcții industriale și edilitare	1	Cu acte	Nr. niveluri:1; S. construita la sol:1 mp; stalp electric

Lungime Segmente

1) Valorile lungimilor segmentelor sunt obținute din proiecție în plan.

Punct început	X / Y	Punct sfârșit	X / Y	Lungime segment (** (m)
1	407.147,33 294.952,421	2	407.146,53 294.952,518	0.806
2	407.146,53 294.952,518	3	407.146,761 294.953,066	0.595
3	407.146,761 294.953,066	4	407.145,656 294.953,533	1.2

Punct început	X / Y	Punct sfârșit	X / Y	Lungime segment (** (m)
4	407.145,656 294.953,533	5	407.145,189 294.952,428	1.2
5	407.145,189 294.952,428	6	407.146,294 294.951,961	1.2
6	407.146,294 294.951,961	7	407.146,528 294.952,513	0.6
7	407.146,528 294.952,513	8	407.147,33 294.952,416	0.808
8	407.147,33 294.952,416	1	407.147,33 294.952,421	0.005

** Lungimile segmentelor sunt determinate în planul de proiecție Stereo 70 și sunt rotunjite la 1 milimetru.

*** Distanța dintre puncte este formată din segmente cumulate ce sunt mai mici decât valoarea 1 milimetru.

**DATE DESPRE IMOBILUL NR. 10735**

Oficiul de Cadastru și Publicitate Imobiliară DOLJ
Biroul de Cadastru și Publicitate Imobiliară Craiova

A. Partea I. Descrierea imobilului

TEREN Intravilan

Adresa: Loc. Bâzdâna, Jud. Dolj, P1

Nr. Crt	Nr cadastral Nr. topografic	Suprafața* (mp)	Observații / Referințe
A1		1	Sector cadastral:42 Teren neimprejmuit; Rețea JT PTA BAZDANA (BIZDINA)

Construcții

Crt	Nr cadastral Nr. topografic	Adresa	Observații / Referințe
A1.1		Loc. Bâzdâna, Jud. Dolj, P1	Nr. niveluri:1; S. construita la sol:1 mp; stalp electric

B. Partea II. Proprietari și acte

Inscrieri privitoare la dreptul de proprietate și alte drepturi reale		Referințe
/		
Act Normativ nr. HG NR. 1705, din 29/11/2006 emis de GUVERNUL ROMANIEI (Legea 123 din 10.07.2012; Contract de concesiune nr. 6 din 20.06.2005; Act Aditional nr. 1 din 04.03.2016; Licenta pentru distributia energiei electrice nr. 14033 din 01.07.2002 si Anexa);		
B1	Intabulare, drept de PROPRIETATE, dobandit prin Lege, cota actuala 1/1, cota initiala 1/1 1) STATUL ROMAN- DOMENIUL PUBLIC, CIF:9999999999999, LIPSA CUI	A1, A1.1
B2	Intabulare, drept de ADMINISTRARE, dobandit prin Lege, cota actuala 1/1, cota initiala 1/1 1) MINISTERUL ECONOMIEI SI COMERTULUI, CIF:9999999999999, LIPSA CUI	A1, A1.1
B3	Intabulare, drept de CONCESIUNE pe o perioada de 49 de ani, dobandit prin Lege, cota actuala 1/1, cota initiala 1/1 1) CEZ DISTRIBUTIE SA, CIF:14491102	A1, A1.1

C. Partea III. SARCINI .

Inscrieri privind dezmembramintele dreptului de proprietate, drepturi reale de garanție și sarcini	Referințe
NU SUNT	

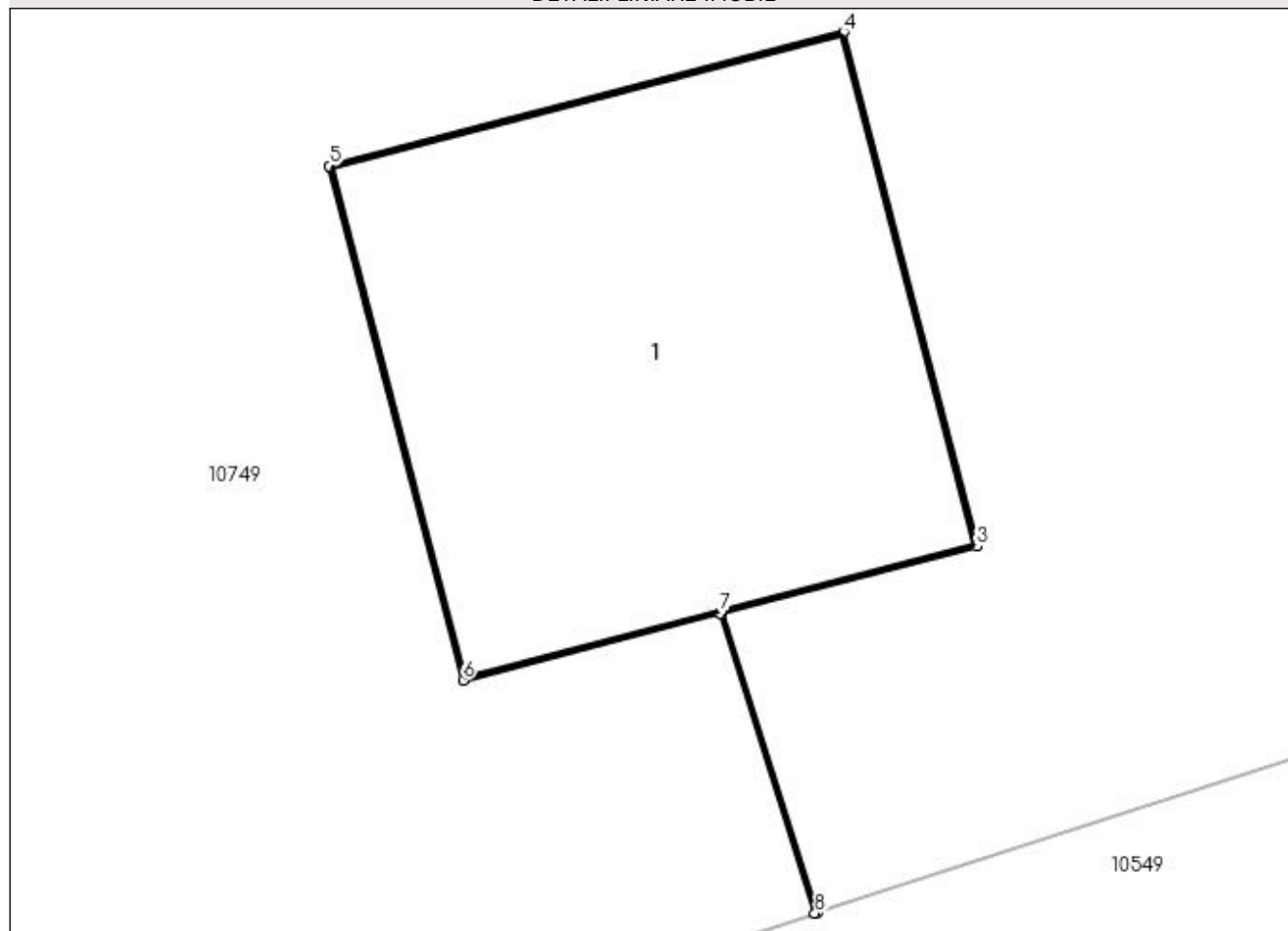
Anexa Nr. 1 La Partea I

Teren

Nr cadastral	Suprafața (mp)*	Observații / Referințe
	1	Retea JT PTA BAZDANA (BIZDINA)

* Suprafața este determinată în planul de proiecție Stereo 70.

DETALII LINIARE IMOBIL



Date referitoare la teren

Crt	Categorie folosință	Intra vilan	Suprafața (mp)	Tarla	Parcelă	Nr. topo	Observații / Referințe
1	curți constructii	DA	1	-	1	-	

Date referitoare la construcții

Crt	Număr	Destinație construcție	Supraf. (mp)	Situație juridică	Observații / Referințe
A1.1		construcții industriale și edilitare	1	Cu acte	Nr. niveluri:1; S. construita la sol:1 mp; stalp electric

Lungime Segmente

1) Valorile lungimilor segmentelor sunt obținute din proiecție în plan.

Punct început	X / Y	Punct sfârșit	X / Y	Lungime segment (** (m)
1	406.909,126 295.042,41	2	406.908,911 295.043,086	0.709
2	406.908,911 295.043,086	3	406.909,487 295.043,236	0.595
3	406.909,487 295.043,236	4	406.909,186 295.044,397	1.199

Punct început	X / Y	Punct sfârșit	X / Y	Lungime segment (** (m)
4	406.909,186 295.044,397	5	406.908,024 295.044,095	1.201
5	406.908,024 295.044,095	6	406.908,326 295.042,934	1.2
6	406.908,326 295.042,934	7	406.908,907 295.043,085	0.6
7	406.908,907 295.043,085	8	406.909,121 295.042,408	0.71
8	406.909,121 295.042,408	1	406.909,126 295.042,41	0.005

** Lungimile segmentelor sunt determinate în planul de proiecție Stereo 70 și sunt rotunjite la 1 milimetru.

*** Distanța dintre puncte este formată din segmente cumulate ce sunt mai mici decât valoarea 1 milimetru.

**DATE DESPRE IMOBILUL NR. 10736**

Oficiul de Cadastru și Publicitate Imobiliară DOLJ
Biroul de Cadastru și Publicitate Imobiliară Craiova

A. Partea I. Descrierea imobilului

TEREN Extravilan

Adresa: Jud. Dolj, P2

Nr. Crt	Nr cadastral Nr. topografic	Suprafața* (mp)	Observații / Referințe
A1		1	Sector cadastral:42 Teren neimprejmuit; Retea JT PTA BAZDANA (BIZDINA)

Construcții

Crt	Nr cadastral Nr. topografic	Adresa	Observații / Referințe
A1.1		Jud. Dolj, P2	Nr. niveluri:1; S. construita la sol:1 mp; stalp electric

B. Partea II. Proprietari și acte

Inscrieri privitoare la dreptul de proprietate și alte drepturi reale		Referințe
/		
Act Normativ nr. HG NR. 1705, din 29/11/2006 emis de GUVERNUL ROMANIEI (Legea 123 din 10.07.2012; Contract de concesiune nr. 6 din 20.06.2005; Act Aditional nr. 1 din 04.03.2016; Licenta pentru distributia energiei electrice nr. 14033 din 01.07.2002 si Anexa);		
B1	Intabulare, drept de PROPRIETATE, dobandit prin Lege, cota actuala 1/1, cota initiala 1/1 1) STATUL ROMAN- DOMENIUL PUBLIC, CIF:9999999999999, LIPSA CUI	A1, A1.1
B2	Intabulare, drept de ADMINISTRARE, dobandit prin Lege, cota actuala 1/1, cota initiala 1/1 1) MINISTERUL ECONOMIEI SI COMERTULUI, CIF:9999999999999, LIPSA CUI	A1, A1.1
B3	Intabulare, drept de CONCESIUNE pe o perioada de 49 de ani, dobandit prin Lege, cota actuala 1/1, cota initiala 1/1 1) CEZ DISTRIBUTIE SA, CIF:14491102	A1, A1.1

C. Partea III. SARCINI .

Inscrieri privind dezmembramintele dreptului de proprietate, drepturi reale de garanție și sarcini	Referințe
NU SUNT	

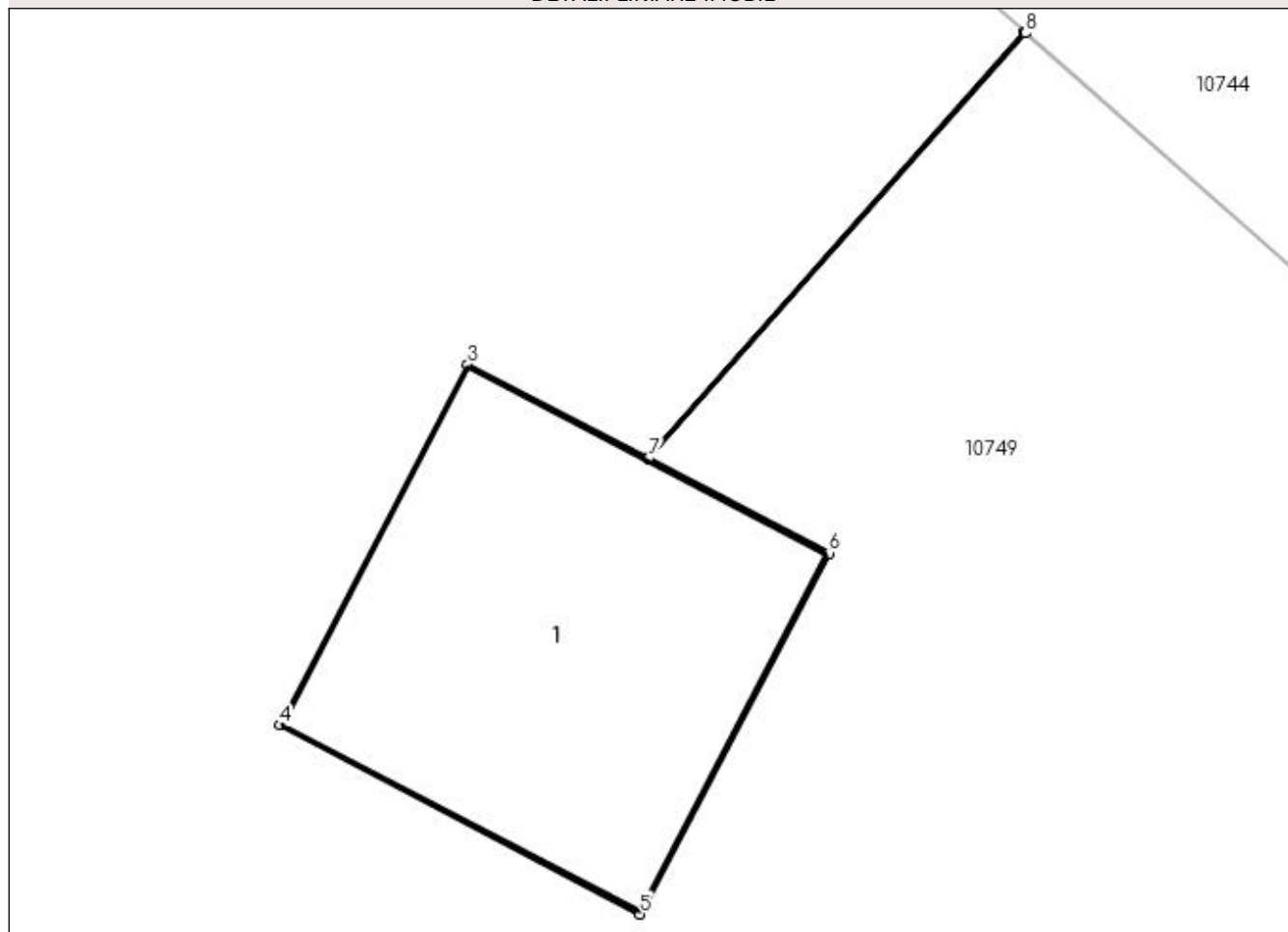
Anexa Nr. 1 La Partea I

Teren

Nr cadastral	Suprafața (mp)*	Observații / Referințe
	1	Rețea JT PTA BAZDANA (BIZDINA)

* Suprafața este determinată în planul de proiecție Stereo 70.

DETALII LINIARE IMOBIL



Date referitoare la teren

Crt	Categorie folosință	Intra vilan	Suprafața (mp)	Tarla	Parcelă	Nr. topo	Observații / Referințe
1	curți construcții	NU	1	-	2	-	

Date referitoare la construcții

Crt	Număr	Destinație construcție	Supraf. (mp)	Situație juridică	Observații / Referințe
A1.1		construcții industriale și edilitare	1	Cu acte	Nr. niveluri:1; S. construita la sol:1 mp; stalp electric

Lungime Segmente

1) Valorile lungimilor segmentelor sunt obținute din proiecție în plan.

Punct început	X / Y	Punct sfârșit	X / Y	Lungime segment (** (m)
1	406.913,825 295.051,905	2	406.912,712 295.050,652	1.676
2	406.912,712 295.050,652	3	406.912,184 295.050,927	0.595
3	406.912,184 295.050,927	4	406.911,629 295.049,864	1.199

Punct început	X / Y	Punct sfârșit	X / Y	Lungime segment (** (m)
4	406.911,629 295.049,864	5	406.912,692 295.049,308	1.2
5	406.912,692 295.049,308	6	406.913,248 295.050,372	1.201
6	406.913,248 295.050,372	7	406.912,716 295.050,65	0.6
7	406.912,716 295.050,65	8	406.913,828 295.051,902	1.675
8	406.913,828 295.051,902	1	406.913,825 295.051,905	0.004

** Lungimile segmentelor sunt determinate în planul de proiecție Stereo 70 și sunt rotunjite la 1 milimetru.

*** Distanța dintre puncte este formată din segmente cumulate ce sunt mai mici decât valoarea 1 milimetru.

**DATE DESPRE IMOBILUL NR. 10737**

Oficiul de Cadastru și Publicitate Imobiliară DOLJ
Biroul de Cadastru și Publicitate Imobiliară Craiova

A. Partea I. Descrierea imobilului

TEREN Intravilan

Adresa: Loc. Bâzdâna, Jud. Dolj, P2

Nr. Crt	Nr cadastral Nr. topografic	Suprafața* (mp)	Observații / Referințe
A1		1	Sector cadastral:42 Teren neimprejmuit; Retea JT PTA BAZDANA (BIZDINA)

Construcții

Crt	Nr cadastral Nr. topografic	Adresa	Observații / Referințe
A1.1		Loc. Bâzdâna, Jud. Dolj, P2	Nr. niveluri:1; S. construita la sol:1 mp; stalp electric

B. Partea II. Proprietari și acte

Inscrieri privitoare la dreptul de proprietate și alte drepturi reale		Referințe
/		
Act Normativ nr. HG NR. 1705, din 29/11/2006 emis de GUVERNUL ROMANIEI (Legea 123 din 10.07.2012; Contract de concesiune nr. 6 din 20.06.2005; Act Aditional nr. 1 din 04.03.2016; Licenta pentru distributia energiei electrice nr. 14033 din 01.07.2002 si Anexa);		
B1	Intabulare, drept de PROPRIETATE, dobandit prin Lege, cota actuala 1/1, cota initiala 1/1 1) STATUL ROMAN- DOMENIUL PUBLIC, CIF:9999999999999, LIPSA CUI	A1, A1.1
B2	Intabulare, drept de ADMINISTRARE, dobandit prin Lege, cota actuala 1/1, cota initiala 1/1 1) MINISTERUL ECONOMIEI SI COMERTULUI, CIF:9999999999999, LIPSA CUI	A1, A1.1
B3	Intabulare, drept de CONCESIUNE pe o perioada de 49 de ani, dobandit prin Lege, cota actuala 1/1, cota initiala 1/1 1) CEZ DISTRIBUTIE SA, CIF:14491102	A1, A1.1

C. Partea III. SARCINI .

Inscrieri privind dezmembramintele dreptului de proprietate, drepturi reale de garanție și sarcini	Referințe
NU SUNT	

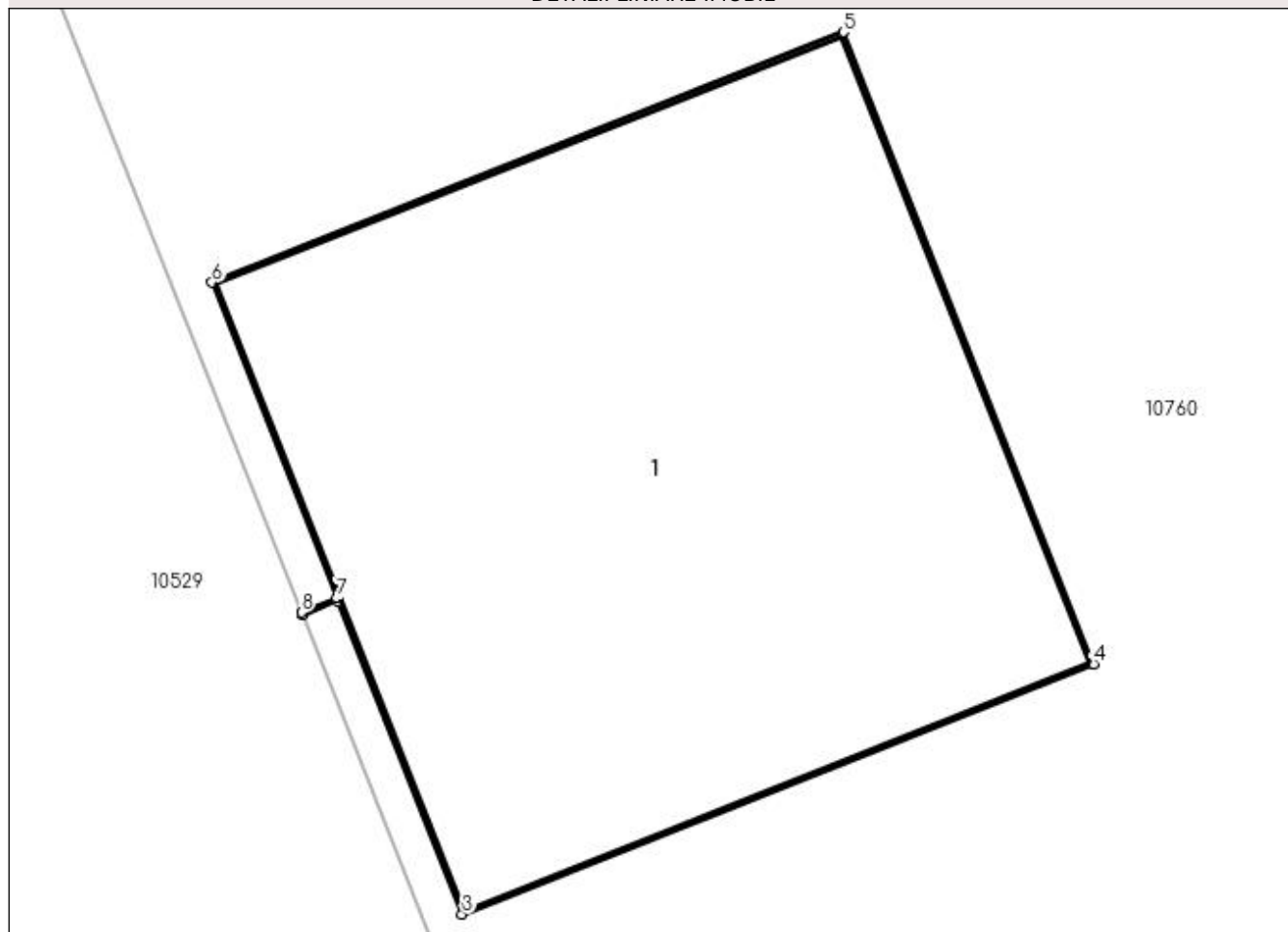
Anexa Nr. 1 La Partea I

Teren

Nr cadastral	Suprafața (mp)*	Observații / Referințe
	1	Retea JT PTA BAZDANA (BIZDINA)

* Suprafața este determinată în planul de proiecție Stereo 70.

DETALII LINIARE IMOBIL



Date referitoare la teren

Crt	Categorie folosință	Intra vilan	Suprafața (mp)	Tarla	Parcelă	Nr. topo	Observații / Referințe
1	curți construcții	DA	1	-	2	-	

Date referitoare la construcții

Crt	Număr	Destinație construcție	Supraf. (mp)	Situație juridică	Observații / Referințe
A1.1		construcții industriale și edilitare	1	Cu acte	Nr. niveluri:1; S. construita la sol:1 mp; stalp electric

Lungime Segmente

1) Valorile lungimilor segmentelor sunt obținute din proiecție în plan.

Punct început	X / Y	Punct sfârșit	X / Y	Lungime segment (** (m)
1	407.000,333 295.097,85	2	407.000,396 295.097,875	0.068
2	407.000,396 295.097,875	3	407.000,615 295.097,322	0.595
3	407.000,615 295.097,322	4	407.001,731 295.097,764	1.2

Punct început	X / Y	Punct sfârșit	X / Y	Lungime segment (** (m)
4	407.001,731 295.097,764	5	407.001,289 295.098,88	1.2
5	407.001,289 295.098,88	6	407.000,173 295.098,438	1.2
6	407.000,173 295.098,438	7	407.000,394 295.097,88	0.6
7	407.000,394 295.097,88	8	407.000,331 295.097,855	0.068
8	407.000,331 295.097,855	1	407.000,333 295.097,85	0.005

** Lungimile segmentelor sunt determinate în planul de proiecție Stereo 70 și sunt rotunjite la 1 milimetru.

*** Distanța dintre puncte este formată din segmente cumulate ce sunt mai mici decât valoarea 1 milimetru.

**DATE DESPRE IMOBILUL NR. 10738**

Oficiul de Cadastru și Publicitate Imobiliară DOLJ
Biroul de Cadastru și Publicitate Imobiliară Craiova

A. Partea I. Descrierea imobilului

TEREN Intravilan

Adresa: Loc. Bâzdâna, Jud. Dolj, P5

Nr. Crt	Nr cadastral Nr. topografic	Suprafața* (mp)	Observații / Referințe
A1		1	Sector cadastral:42 Teren neimprejmuit; Rețea JT PTA BAZDANA (BIZDINA)

Construcții

Crt	Nr cadastral Nr. topografic	Adresa	Observații / Referințe
A1.1		Loc. Bâzdâna, Jud. Dolj, P5	Nr. niveluri:1; S. construita la sol:1 mp; stalp electric

B. Partea II. Proprietari și acte

Inscrieri privitoare la dreptul de proprietate și alte drepturi reale		Referințe
/		
Act Normativ nr. HG NR. 1705, din 29/11/2006 emis de GUVERNUL ROMANIEI (Legea 123 din 10.07.2012; Contract de concesiune nr. 6 din 20.06.2005; Act Aditional nr. 1 din 04.03.2016; Licenta pentru distributia energiei electrice nr. 14033 din 01.07.2002 si Anexa);		
B1	Intabulare, drept de PROPRIETATE, dobandit prin Lege, cota actuala 1/1, cota initiala 1/1 1) STATUL ROMAN- DOMENIUL PUBLIC, CIF:9999999999999, LIPSA CUI	A1, A1.1
B2	Intabulare, drept de ADMINISTRARE, dobandit prin Lege, cota actuala 1/1, cota initiala 1/1 1) MINISTERUL ECONOMIEI SI COMERTULUI, CIF:9999999999999, LIPSA CUI	A1, A1.1
B3	Intabulare, drept de CONCESIUNE pe o perioada de 49 de ani, dobandit prin Lege, cota actuala 1/1, cota initiala 1/1 1) CEZ DISTRIBUTIE SA, CIF:14491102	A1, A1.1

C. Partea III. SARCINI .

Inscrieri privind dezmembramintele dreptului de proprietate, drepturi reale de garanție și sarcini	Referințe
NU SUNT	

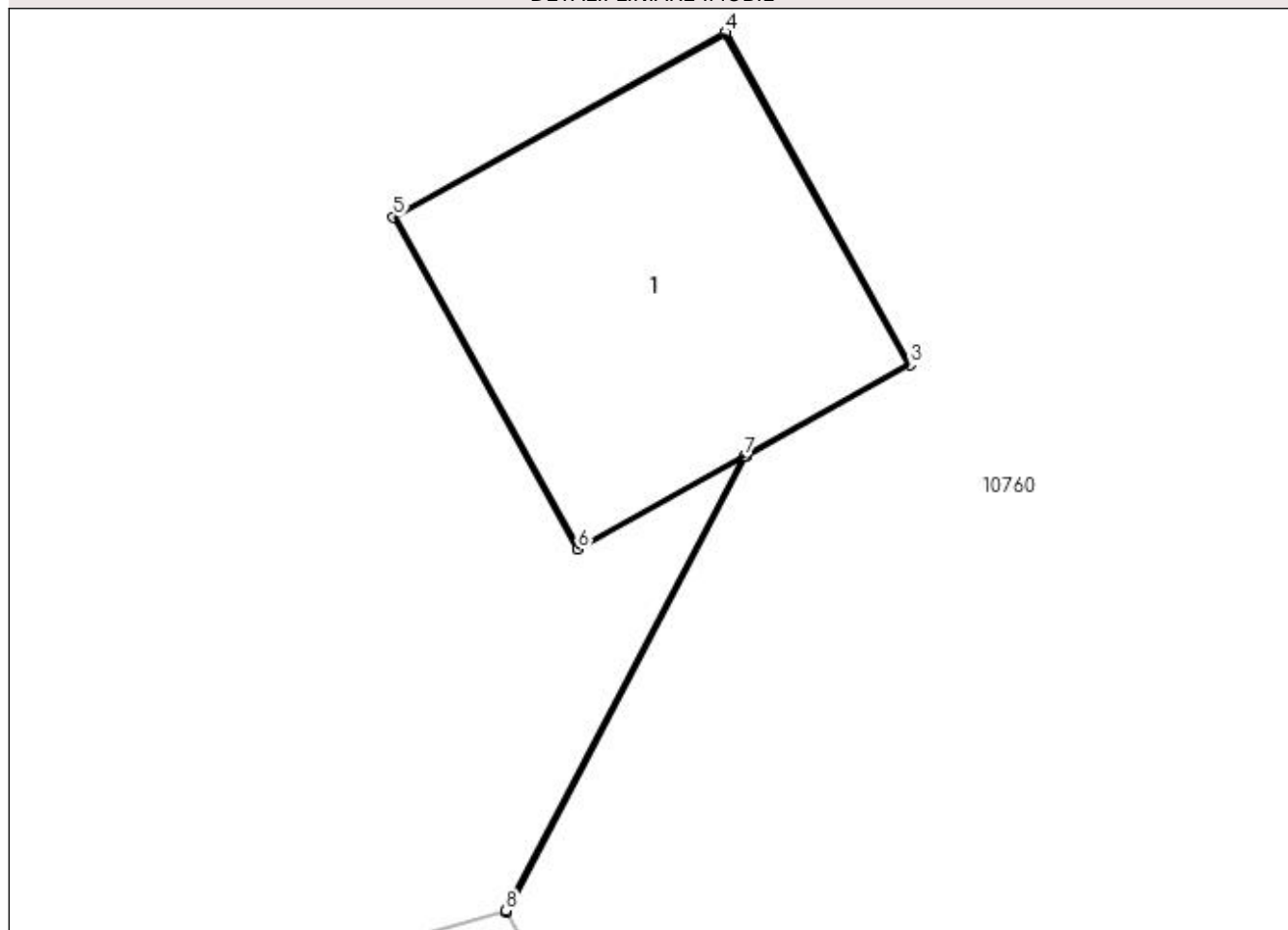
Anexa Nr. 1 La Partea I

Teren

Nr cadastral	Suprafața (mp)*	Observații / Referințe
	1	Retea JT PTA BAZDANA (BIZDINA)

* Suprafața este determinată în planul de proiecție Stereo 70.

DETALII LINIARE IMOBIL



Date referitoare la teren

Crt	Categorie folosință	Intra vilan	Suprafața (mp)	Tarla	Parcelă	Nr. topo	Observații / Referințe
1	curți constructii	DA	1	-	5	-	

Date referitoare la construcții

Crt	Număr	Destinație construcție	Supraf. (mp)	Situație juridică	Observații / Referințe
A1.1		construcții industriale și edilitare	1	Cu acte	Nr. niveluri:1; S. construita la sol:1 mp; stalp electric

Lungime Segmente

1) Valorile lungimilor segmentelor sunt obținute din proiecție în plan.

Punct început	X / Y	Punct sfârșit	X / Y	Lungime segment (** (m)
1	406.951,75 295.210,637	2	406.952,503 295.212,076	1.624
2	406.952,503 295.212,076	3	406.953,023 295.212,365	0.595
3	406.953,023 295.212,365	4	406.952,44 295.213,414	1.2

Punct început	X / Y	Punct sfârșit	X / Y	Lungime segment (** (m)
4	406.952,44 295.213,414	5	406.951,391 295.212,831	1.2
5	406.951,391 295.212,831	6	406.951,974 295.211,782	1.2
6	406.951,974 295.211,782	7	406.952,499 295.212,074	0.601
7	406.952,499 295.212,074	8	406.951,747 295.210,642	1.617
8	406.951,747 295.210,642	1	406.951,75 295.210,637	0.006

** Lungimile segmentelor sunt determinate în planul de proiecție Stereo 70 și sunt rotunjite la 1 milimetru.

*** Distanța dintre puncte este formată din segmente cumulate ce sunt mai mici decât valoarea 1 milimetru.

**DATE DESPRE IMOBILUL NR. 10739**

Oficiul de Cadastru și Publicitate Imobiliară DOLJ
Biroul de Cadastru și Publicitate Imobiliară Craiova

A. Partea I. Descrierea imobilului

TEREN Intravilan

Adresa: Loc. Bâzdâna, Jud. Dolj, P6

Nr. Crt	Nr cadastral Nr. topografic	Suprafața* (mp)	Observații / Referințe
A1		1	Sector cadastral:42 Teren neimprejmuit; Rețea JT PTA BAZDANA (BIZDINA)

Construcții

Crt	Nr cadastral Nr. topografic	Adresa	Observații / Referințe
A1.1		Loc. Bâzdâna, Jud. Dolj, P6	Nr. niveluri:1; S. construita la sol:1 mp; stalp electric

B. Partea II. Proprietari și acte

Inscrieri privitoare la dreptul de proprietate și alte drepturi reale		Referințe
/		
Act Normativ nr. HG NR. 1705, din 29/11/2006 emis de GUVERNUL ROMANIEI (Legea 123 din 10.07.2012; Contract de concesiune nr. 6 din 20.06.2005; Act Aditional nr. 1 din 04.03.2016; Licenta pentru distributia energiei electrice nr. 14033 din 01.07.2002 si Anexa);		
B1	Intabulare, drept de PROPRIETATE, dobandit prin Lege, cota actuala 1/1, cota initiala 1/1 1) STATUL ROMAN- DOMENIUL PUBLIC, CIF:9999999999999, LIPSA CUI	A1, A1.1
B2	Intabulare, drept de ADMINISTRARE, dobandit prin Lege, cota actuala 1/1, cota initiala 1/1 1) MINISTERUL ECONOMIEI SI COMERTULUI, CIF:9999999999999, LIPSA CUI	A1, A1.1
B3	Intabulare, drept de CONCESIUNE pe o perioada de 49 de ani, dobandit prin Lege, cota actuala 1/1, cota initiala 1/1 1) CEZ DISTRIBUTIE SA, CIF:14491102	A1, A1.1

C. Partea III. SARCINI .

Inscrieri privind dezmembramintele dreptului de proprietate, drepturi reale de garanție și sarcini	Referințe
NU SUNT	

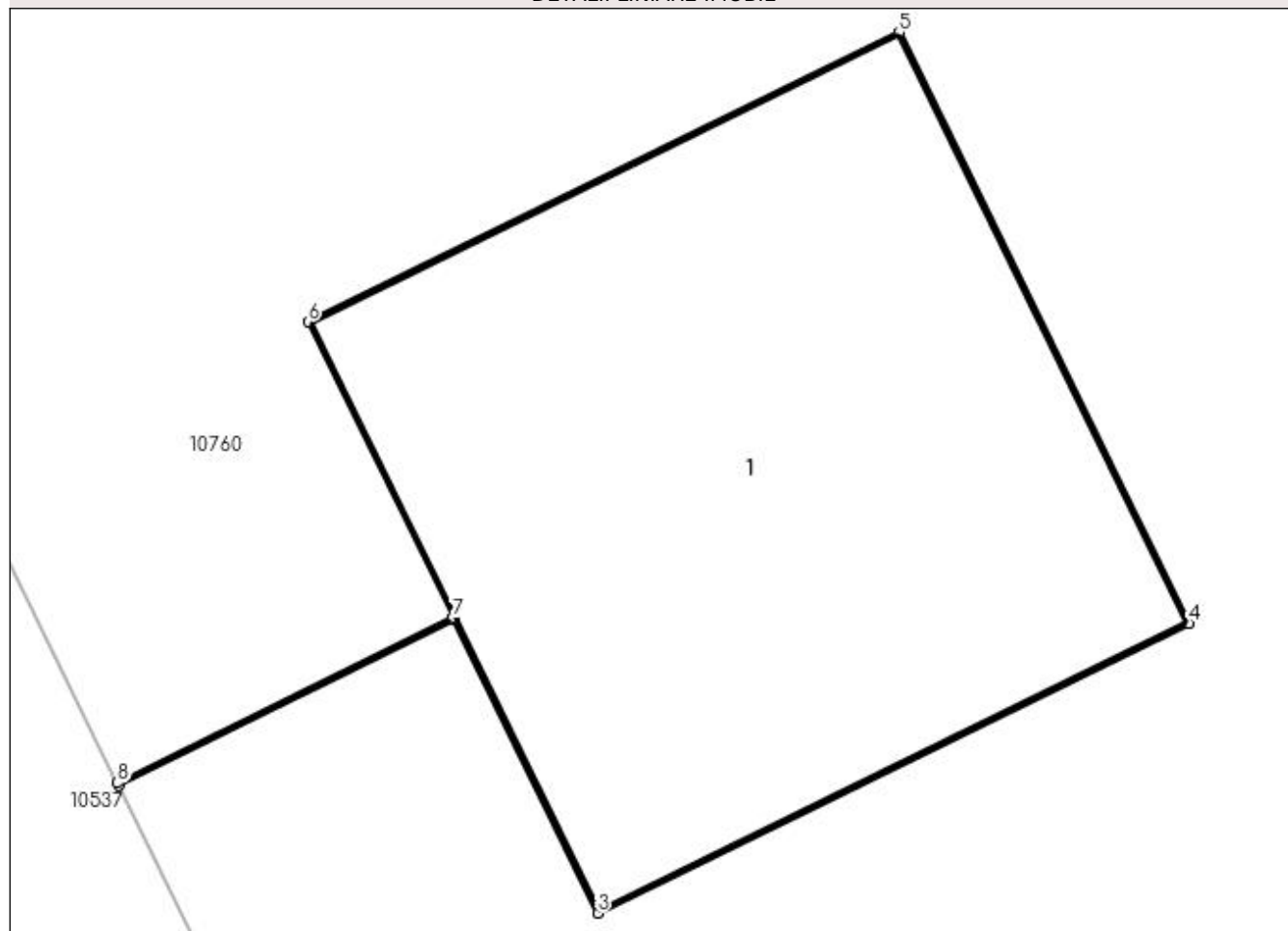
Anexa Nr. 1 La Partea I

Teren

Nr cadastral	Suprafața (mp)*	Observații / Referințe
	1	Retea JT PTA BAZDANA (BIZDINA)

* Suprafața este determinată în planul de proiecție Stereo 70.

DETALII LINIARE IMOBIL



Date referitoare la teren

Crt	Categorie folosință	Intra vilan	Suprafața (mp)	Tarla	Parcelă	Nr. topo	Observații / Referințe
1	curți constructii	DA	1	-	6	-	

Date referitoare la construcții

Crt	Număr	Destinație construcție	Supraf. (mp)	Situație juridică	Observații / Referințe
A1.1		construcții industriale și edilitare	1	Cu acte	Nr. niveluri:1; S. construita la sol:1 mp; stalp electric

Lungime Segmente

1) Valorile lungimilor segmentelor sunt obținute din proiecție în plan.

Punct început	X / Y	Punct sfârșit	X / Y	Lungime segment (** (m)
1	406.930,155 295.253,217	2	406.930,766 295.253,519	0.682
2	406.930,766 295.253,519	3	406.931,028 295.252,985	0.595
3	406.931,028 295.252,985	4	406.932,106 295.253,513	1.2

Punct început	X / Y	Punct sfârșit	X / Y	Lungime segment (** (m)
4	406.932,106 295.253,513	5	406.931,578 295.254,59	1.199
5	406.931,578 295.254,59	6	406.930,5 295.254,062	1.2
6	406.930,5 295.254,062	7	406.930,764 295.253,524	0.599
7	406.930,764 295.253,524	8	406.930,153 295.253,222	0.682
8	406.930,153 295.253,222	1	406.930,155 295.253,217	0.005

** Lungimile segmentelor sunt determinate în planul de proiecție Stereo 70 și sunt rotunjite la 1 milimetru.

*** Distanța dintre puncte este formată din segmente cumulate ce sunt mai mici decât valoarea 1 milimetru.

**DATE DESPRE IMOBILUL NR. 10740**

Oficiul de Cadastru și Publicitate Imobiliară DOLJ
Biroul de Cadastru și Publicitate Imobiliară Craiova

A. Partea I. Descrierea imobilului

TEREN Intravilan

Adresa: Loc. Bâzdâna, Jud. Dolj, P4

Nr. Crt	Nr cadastral Nr. topografic	Suprafața* (mp)	Observații / Referințe
A1		1	Sector cadastral:42 Teren neimprejmuit; Rețea JT PTA BAZDANA (BIZDINA)

Construcții

Crt	Nr cadastral Nr. topografic	Adresa	Observații / Referințe
A1.1		Loc. Bâzdâna, Jud. Dolj, P4	Nr. niveluri:1; S. construita la sol:1 mp; stalp electric

B. Partea II. Proprietari și acte

Inscrieri privitoare la dreptul de proprietate și alte drepturi reale		Referințe
/		
Act Normativ nr. HG NR. 1705, din 29/11/2006 emis de GUVERNUL ROMANIEI (Legea 123 din 10.07.2012; Contract de concesiune nr. 6 din 20.06.2005; Act Aditional nr. 1 din 04.03.2016; Licenta pentru distributia energiei electrice nr. 14033 din 01.07.2002 si Anexa);		
B1	Intabulare, drept de PROPRIETATE, dobandit prin Lege, cota actuala 1/1, cota initiala 1/1 1) STATUL ROMAN- DOMENIUL PUBLIC, CIF:9999999999999, LIPSA CUI	A1, A1.1
B2	Intabulare, drept de ADMINISTRARE, dobandit prin Lege, cota actuala 1/1, cota initiala 1/1 1) MINISTERUL ECONOMIEI SI COMERTULUI, CIF:9999999999999, LIPSA CUI	A1, A1.1
B3	Intabulare, drept de CONCESIUNE pe o perioada de 49 de ani, dobandit prin Lege, cota actuala 1/1, cota initiala 1/1 1) CEZ DISTRIBUTIE SA, CIF:14491102	A1, A1.1

C. Partea III. SARCINI .

Inscrieri privind dezmembramintele dreptului de proprietate, drepturi reale de garanție și sarcini	Referințe
NU SUNT	

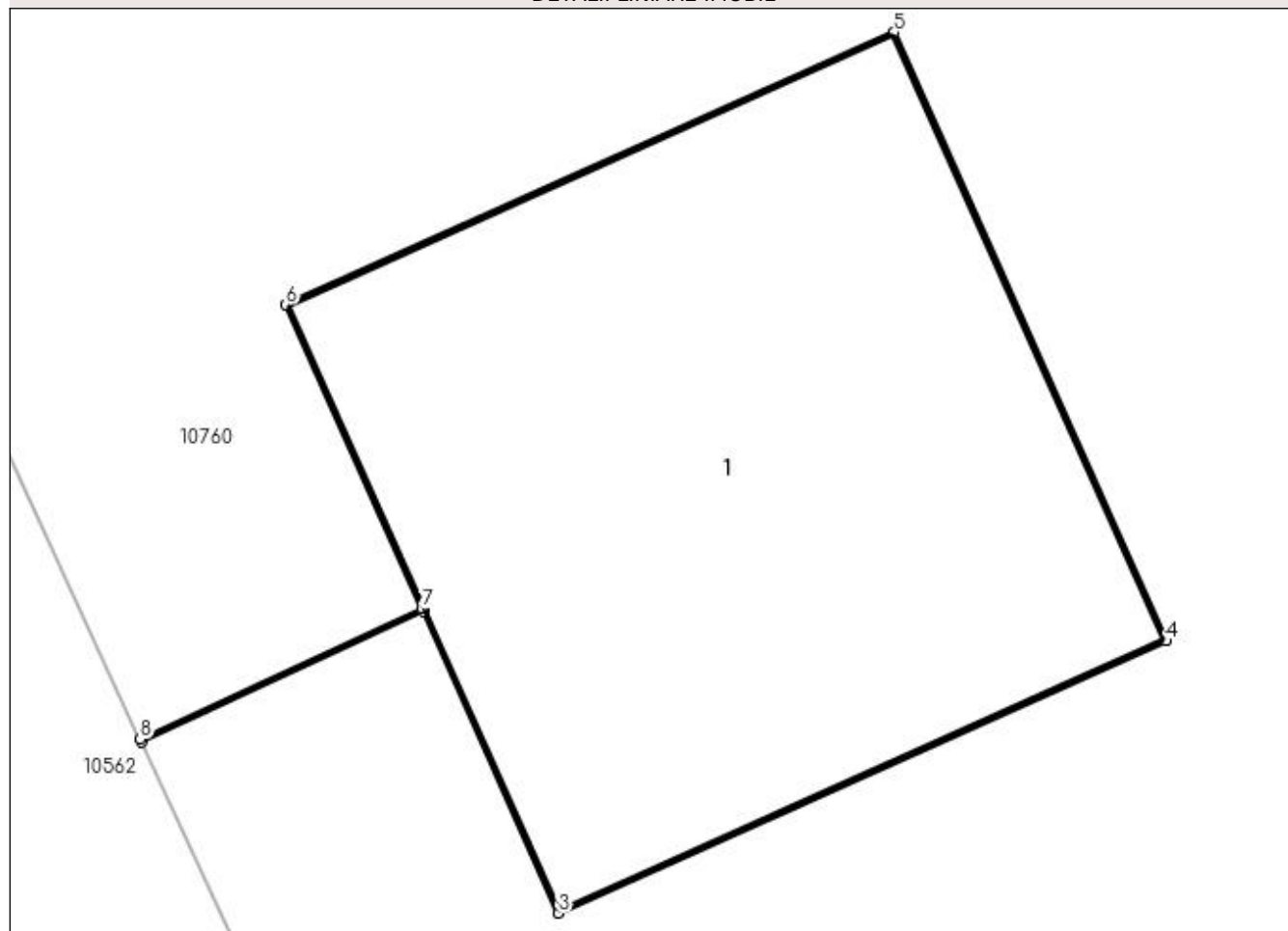
Anexa Nr. 1 La Partea I

Teren

Nr cadastral	Suprafața (mp)*	Observații / Referințe
	1	Retea JT PTA BAZDANA (BIZDINA)

* Suprafața este determinată în planul de proiecție Stereo 70.

DETALII LINIARE IMOBIL



Date referitoare la teren

Crt	Categorie folosință	Intra vilan	Suprafața (mp)	Tarla	Parcelă	Nr. topo	Observații / Referințe
1	curți constructii	DA	1	-	4	-	

Date referitoare la construcții

Crt	Număr	Destinație construcție	Supraf. (mp)	Situație juridică	Observații / Referințe
A1.1		construcții industriale și edilitare	1	Cu acte	Nr. niveluri:1; S. construita la sol:1 mp; stalp electric

Lungime Segmente

1) Valorile lungimilor segmentelor sunt obținute din proiecție în plan.

Punct început	X / Y	Punct sfârșit	X / Y	Lungime segment (** (m)
1	406.968,845 295.176,86	2	406.969,352 295.177,095	0.559
2	406.969,352 295.177,095	3	406.969,595 295.176,552	0.595
3	406.969,595 295.176,552	4	406.970,69 295.177,042	1.2

Punct început	X / Y	Punct sfârșit	X / Y	Lungime segment (** (m)
4	406.970,69 295.177,042	5	406.970,2 295.178,138	1.201
5	406.970,2 295.178,138	6	406.969,104 295.177,647	1.201
6	406.969,104 295.177,647	7	406.969,349 295.177,1	0.599
7	406.969,349 295.177,1	8	406.968,842 295.176,865	0.559
8	406.968,842 295.176,865	1	406.968,845 295.176,86	0.006

** Lungimile segmentelor sunt determinate în planul de proiecție Stereo 70 și sunt rotunjite la 1 milimetru.

*** Distanța dintre puncte este formată din segmente cumulate ce sunt mai mici decât valoarea 1 milimetru.

**DATE DESPRE IMOBILUL NR. 10741**

Oficiul de Cadastru și Publicitate Imobiliară DOLJ
Biroul de Cadastru și Publicitate Imobiliară Craiova

A. Partea I. Descrierea imobilului

TEREN Intravilan

Adresa: Loc. Bâzdâna, Jud. Dolj, P3

Nr. Crt	Nr cadastral Nr. topografic	Suprafața* (mp)	Observații / Referințe
A1		1	Sector cadastral:42 Teren neimprejmuit; Retea JT PTA BAZDANA (BIZDINA)

Construcții

Crt	Nr cadastral Nr. topografic	Adresa	Observații / Referințe
A1.1		Loc. Bâzdâna, Jud. Dolj, P3	Nr. niveluri:1; S. construita la sol:1 mp; stalp electric

B. Partea II. Proprietari și acte

Inscrieri privitoare la dreptul de proprietate și alte drepturi reale		Referințe
/		
Act Normativ nr. HG NR. 1705, din 29/11/2006 emis de GUVERNUL ROMANIEI (Legea 123 din 10.07.2012; Contract de concesiune nr. 6 din 20.06.2005; Act Aditional nr. 1 din 04.03.2016; Licenta pentru distributia energiei electrice nr. 14033 din 01.07.2002 si Anexa);		
B1	Intabulare, drept de PROPRIETATE, dobandit prin Lege, cota actuala 1/1, cota initiala 1/1 1) STATUL ROMAN- DOMENIUL PUBLIC, CIF:9999999999999, LIPSA CUI	A1, A1.1
B2	Intabulare, drept de ADMINISTRARE, dobandit prin Lege, cota actuala 1/1, cota initiala 1/1 1) MINISTERUL ECONOMIEI SI COMERTULUI, CIF:9999999999999, LIPSA CUI	A1, A1.1
B3	Intabulare, drept de CONCESIUNE pe o perioada de 49 de ani, dobandit prin Lege, cota actuala 1/1, cota initiala 1/1 1) CEZ DISTRIBUTIE SA, CIF:14491102	A1, A1.1

C. Partea III. SARCINI .

Inscrieri privind dezmembramintele dreptului de proprietate, drepturi reale de garanție și sarcini	Referințe
NU SUNT	

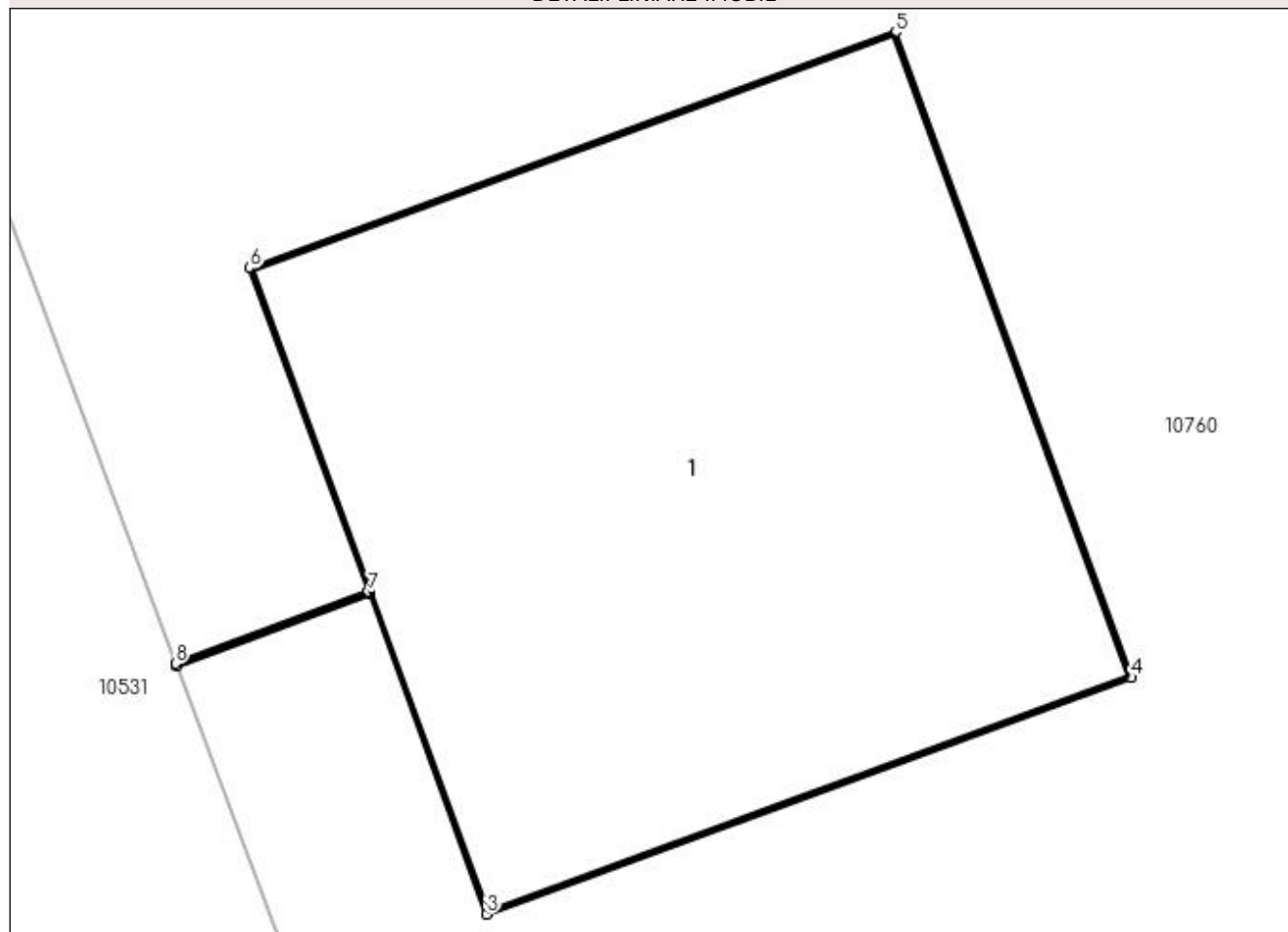
Anexa Nr. 1 La Partea I

Teren

Nr cadastral	Suprafața (mp)*	Observații / Referințe
	1	Retea JT PTA BAZDANA (BIZDINA)

* Suprafața este determinată în planul de proiecție Stereo 70.

DETALII LINIARE IMOBIL



Date referitoare la teren

Crt	Categorie folosință	Intra vilan	Suprafața (mp)	Tarla	Parcelă	Nr. topo	Observații / Referințe
1	curți construcții	DA	1	-	3	-	

Date referitoare la construcții

Crt	Număr	Destinație construcție	Supraf. (mp)	Situație juridică	Observații / Referințe
A1.1		construcții industriale și edilitare	1	Cu acte	Nr. niveluri:1; S. construita la sol:1 mp; stalp electric

Lungime Segmente

1) Valorile lungimilor segmentelor sunt obținute din proiecție în plan.

Punct început	X / Y	Punct sfârșit	X / Y	Lungime segment (** (m)
1	406.983,443 295.140,39	2	406.983,78 295.140,516	0.36
2	406.983,78 295.140,516	3	406.983,984 295.139,957	0.595
3	406.983,984 295.139,957	4	406.985,111 295.140,37	1.2

Punct început	X / Y	Punct sfârșit	X / Y	Lungime segment (** (m)
4	406.985,111 295.140,37	5	406.984,698 295.141,496	1.199
5	406.984,698 295.141,496	6	406.983,571 295.141,084	1.2
6	406.983,571 295.141,084	7	406.983,778 295.140,52	0.601
7	406.983,778 295.140,52	8	406.983,441 295.140,394	0.36
8	406.983,441 295.140,394	1	406.983,443 295.140,39	0.004

** Lungimile segmentelor sunt determinate în planul de proiecție Stereo 70 și sunt rotunjite la 1 milimetru.

*** Distanța dintre puncte este formată din segmente cumulate ce sunt mai mici decât valoarea 1 milimetru.

**DATE DESPRE IMOBILUL NR. 10742**

Oficiul de Cadastru și Publicitate Imobiliară DOLJ
Biroul de Cadastru și Publicitate Imobiliară Craiova

A. Partea I. Descrierea imobilului

TEREN Intravilan

Adresa: Loc. Bâzdâna, Jud. Dolj, P1

Nr. Crt	Nr cadastral Nr. topografic	Suprafața* (mp)	Observații / Referințe
A1		1	Sector cadastral:42 Teren neimprejmuit; Rețea JT PTA BAZDANA (BIZDINA)

Construcții

Crt	Nr cadastral Nr. topografic	Adresa	Observații / Referințe
A1.1		Loc. Bâzdâna, Jud. Dolj, P1	Nr. niveluri:1; S. construita la sol:1 mp; stalp electric

B. Partea II. Proprietari și acte

Inscrieri privitoare la dreptul de proprietate și alte drepturi reale		Referințe
/		
Act Normativ nr. HG NR. 1705, din 29/11/2006 emis de GUVERNUL ROMANIEI (Legea 123 din 10.07.2012; Contract de concesiune nr. 6 din 20.06.2005; Act Aditional nr. 1 din 04.03.2016; Licenta pentru distributia energiei electrice nr. 14033 din 01.07.2002 si Anexa);		
B1	Intabulare, drept de PROPRIETATE, dobandit prin Lege, cota actuala 1/1, cota initiala 1/1 1) STATUL ROMAN- DOMENIUL PUBLIC, CIF:9999999999999, LIPSA CUI	A1, A1.1
B2	Intabulare, drept de ADMINISTRARE, dobandit prin Lege, cota actuala 1/1, cota initiala 1/1 1) MINISTERUL ECONOMIEI SI COMERTULUI, CIF:9999999999999, LIPSA CUI	A1, A1.1
B3	Intabulare, drept de CONCESIUNE pe o perioada de 49 de ani, dobandit prin Lege, cota actuala 1/1, cota initiala 1/1 1) CEZ DISTRIBUTIE SA, CIF:14491102	A1, A1.1

C. Partea III. SARCINI .

Inscrieri privind dezmembramintele dreptului de proprietate, drepturi reale de garanție și sarcini	Referințe
NU SUNT	

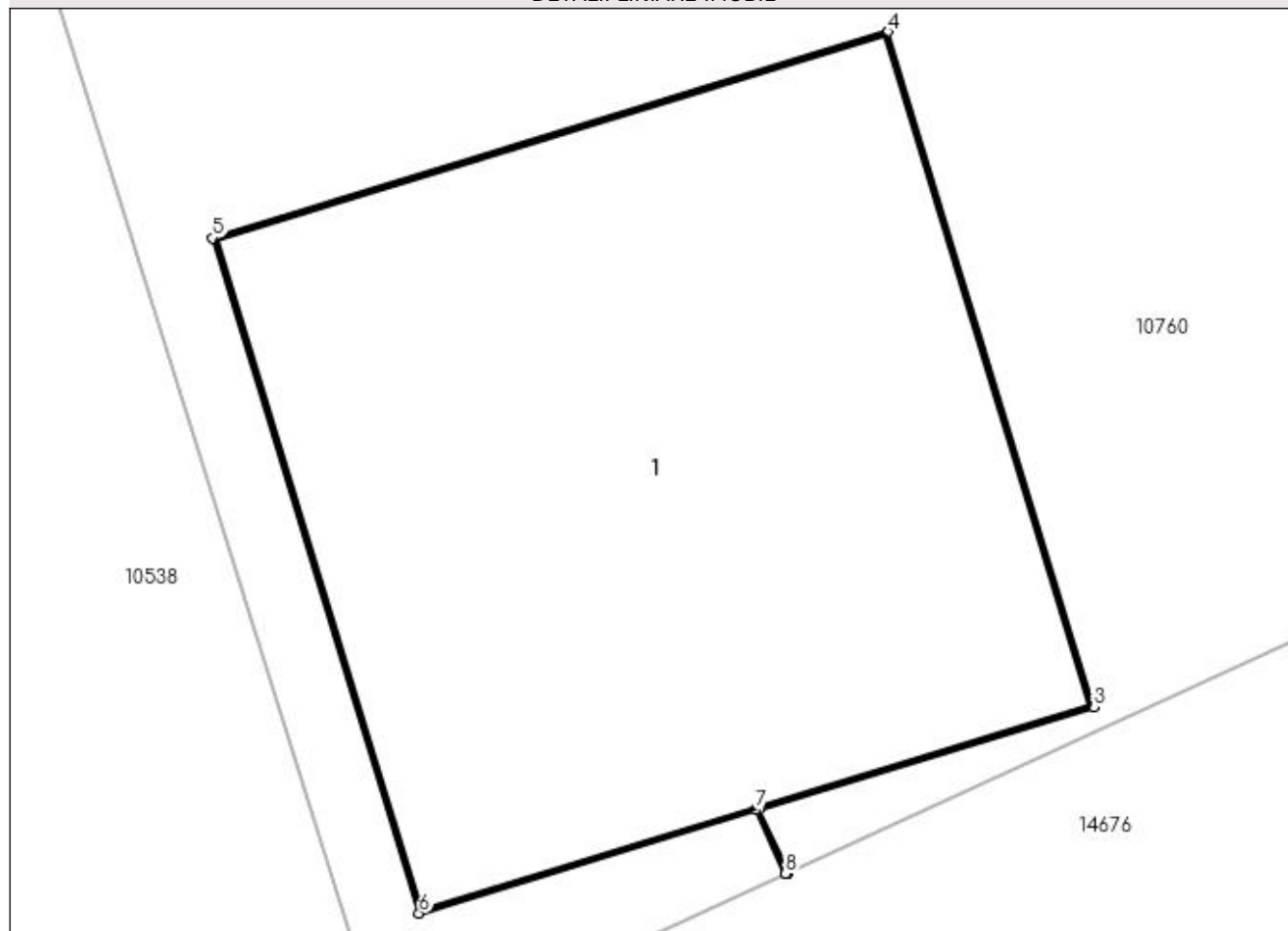
Anexa Nr. 1 La Partea I

Teren

Nr cadastral	Suprafața (mp)*	Observații / Referințe
	1	Retea JT PTA BAZDANA (BIZDINA)

* Suprafața este determinată în planul de proiecție Stereo 70.

DETALII LINIARE IMOBIL



Date referitoare la teren

Crt	Categorie folosință	Intra vilan	Suprafața (mp)	Tarla	Parcelă	Nr. topo	Observații / Referințe
1	curți constructii	DA	1	-	1	-	

Date referitoare la construcții

Crt	Număr	Destinație construcție	Supraf. (mp)	Situație juridică	Observații / Referințe
A1.1		construcții industriale și edilitare	1	Cu acte	Nr. niveluri:1; S. construita la sol:1 mp; stalp electric

Lungime Segmente

1) Valorile lungimilor segmentelor sunt obținute din proiecție în plan.

Punct început	X / Y	Punct sfârșit	X / Y	Lungime segment (** (m)
1	407.012,392 295.065,773	2	407.012,342 295.065,881	0.119
2	407.012,342 295.065,881	3	407.012,911 295.066,055	0.595
3	407.012,911 295.066,055	4	407.012,561 295.067,202	1.199

Punct început	X / Y	Punct sfârșit	X / Y	Lungime segment (** (m)
4	407.012,561 295.067,202	5	407.011,413 295.066,852	1.2
5	407.011,413 295.066,852	6	407.011,764 295.065,704	1.2
6	407.011,764 295.065,704	7	407.012,337 295.065,88	0.599
7	407.012,337 295.065,88	8	407.012,387 295.065,771	0.12
8	407.012,387 295.065,771	1	407.012,392 295.065,773	0.005

** Lungimile segmentelor sunt determinate în planul de proiecție Stereo 70 și sunt rotunjite la 1 milimetru.

*** Distanța dintre puncte este formată din segmente cumulate ce sunt mai mici decât valoarea 1 milimetru.

**DATE DESPRE IMOBILUL NR. 10743**

Oficiul de Cadastru și Publicitate Imobiliară DOLJ
Biroul de Cadastru și Publicitate Imobiliară Craiova

A. Partea I. Descrierea imobilului

TEREN Intravilan

Adresa: Loc. Bâzdâna, Jud. Dolj, P1

Nr. Crt	Nr cadastral Nr. topografic	Suprafața* (mp)	Observații / Referințe
A1		1	Sector cadastral:42 Teren neimprejmuit; Rețea JT PTA BAZDANA (BIZDINA)

Construcții

Crt	Nr cadastral Nr. topografic	Adresa	Observații / Referințe
A1.1		Loc. Bâzdâna, Jud. Dolj, P1	Nr. niveluri:1; S. construita la sol:1 mp; stalp electric

B. Partea II. Proprietari și acte

Inscrieri privitoare la dreptul de proprietate și alte drepturi reale		Referințe
/		
Act Normativ nr. HG NR. 1705, din 29/11/2006 emis de GUVERNUL ROMANIEI (Legea 123 din 10.07.2012; Contract de concesiune nr. 6 din 20.06.2005; Act Aditional nr. 1 din 04.03.2016; Licenta pentru distributia energiei electrice nr. 14033 din 01.07.2002 si Anexa);		
B1	Intabulare, drept de PROPRIETATE, dobandit prin Lege, cota actuala 1/1, cota initiala 1/1 1) STATUL ROMAN- DOMENIUL PUBLIC, CIF:9999999999999, LIPSA CUI	A1, A1.1
B2	Intabulare, drept de ADMINISTRARE, dobandit prin Lege, cota actuala 1/1, cota initiala 1/1 1) MINISTERUL ECONOMIEI SI COMERTULUI, CIF:9999999999999, LIPSA CUI	A1, A1.1
B3	Intabulare, drept de CONCESIUNE pe o perioada de 49 de ani, dobandit prin Lege, cota actuala 1/1, cota initiala 1/1 1) CEZ DISTRIBUTIE SA, CIF:14491102	A1, A1.1

C. Partea III. SARCINI .

Inscrieri privind dezmembramintele dreptului de proprietate, drepturi reale de garanție și sarcini	Referințe
NU SUNT	

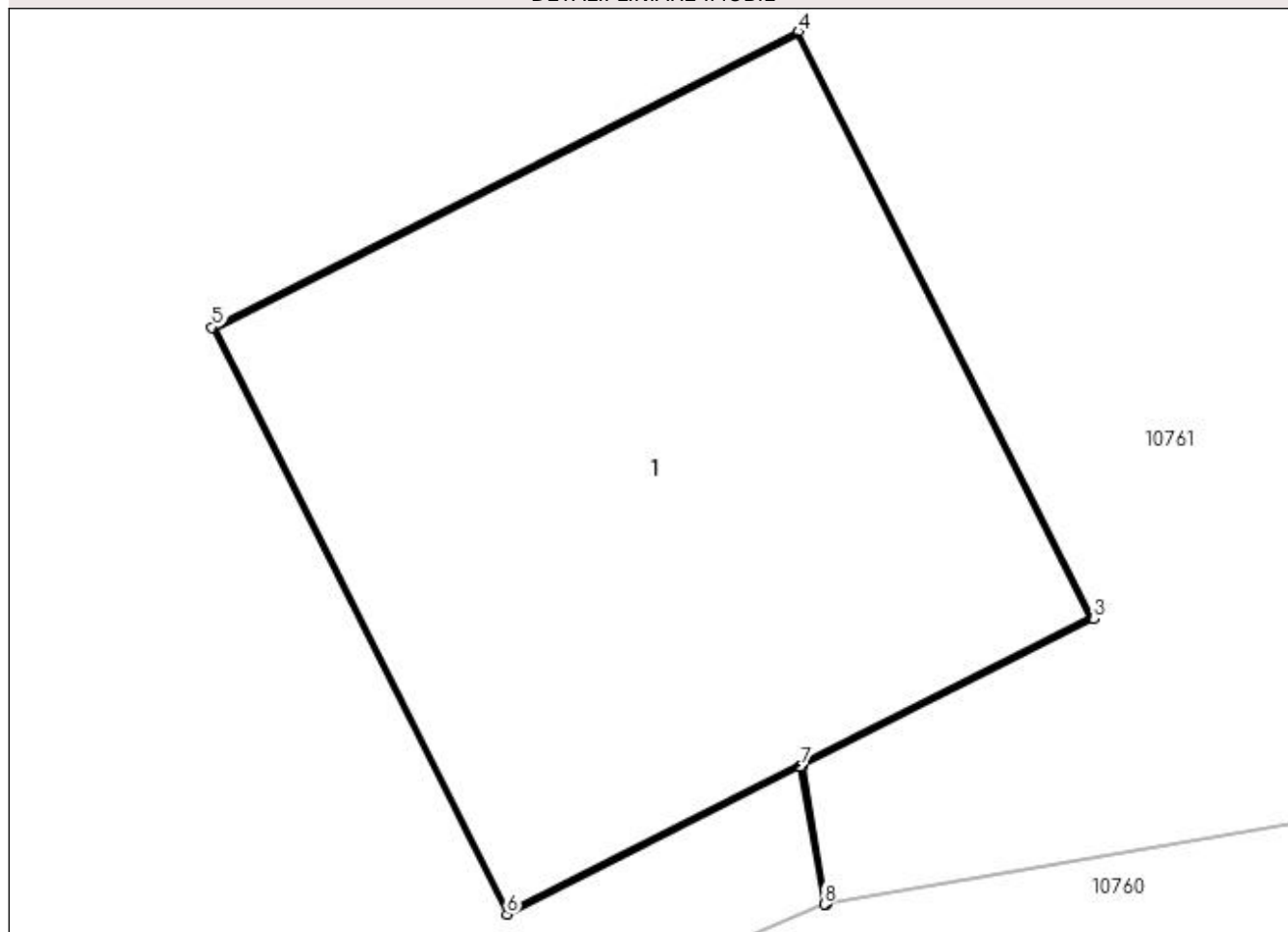
Anexa Nr. 1 La Partea I

Teren

Nr cadastral	Suprafața (mp)*	Observații / Referințe
	1	Retea JT PTA BAZDANA (BIZDINA)

* Suprafața este determinată în planul de proiecție Stereo 70.

DETALII LINIARE IMOBIL



Date referitoare la teren

Crt	Categorie folosință	Intra vilan	Suprafața (mp)	Tarla	Parcelă	Nr. topo	Observații / Referințe
1	curți construcții	DA	1	-	1	-	

Date referitoare la construcții

Crt	Număr	Destinație construcție	Supraf. (mp)	Situație juridică	Observații / Referințe
A1.1		construcții industriale și edilitare	1	Cu acte	Nr. niveluri:1; S. construita la sol:1 mp; stalp electric

Lungime Segmente

1) Valorile lungimilor segmentelor sunt obținute din proiecție în plan.

Punct început	X / Y	Punct sfârșit	X / Y	Lungime segment (** (m)
1	406.910,988 295.278,054	2	406.910,944 295.278,307	0.257
2	406.910,944 295.278,307	3	406.911,475 295.278,575	0.595
3	406.911,475 295.278,575	4	406.910,936 295.279,646	1.199

Punct început	X / Y	Punct sfârșit	X / Y	Lungime segment (** (m)
4	406.910,936 295.279,646	5	406.909,864 295.279,107	1.2
5	406.909,864 295.279,107	6	406.910,403 295.278,035	1.2
6	406.910,403 295.278,035	7	406.910,939 295.278,305	0.6
7	406.910,939 295.278,305	8	406.910,983 295.278,053	0.256
8	406.910,983 295.278,053	1	406.910,988 295.278,054	0.005

** Lungimile segmentelor sunt determinate în planul de proiecție Stereo 70 și sunt rotunjite la 1 milimetru.

*** Distanța dintre puncte este formată din segmente cumulate ce sunt mai mici decât valoarea 1 milimetru.

**DATE DESPRE IMOBILUL NR. 10744**

Oficiul de Cadastru și Publicitate Imobiliară DOLJ
Biroul de Cadastru și Publicitate Imobiliară Craiova

A. Partea I. Descrierea imobilului

TEREN Intravilan

Adresa: Loc. Bâzdâna, Jud. Dolj, T193, P

Nr. Crt	Nr cadastral Nr. topografic	Suprafața* (mp)	Observații / Referințe
A1		112	Sector cadastral:42 Teren neimprejmuit;

B. Partea II. Proprietari și acte

Inscrieri privitoare la dreptul de proprietate și alte drepturi reale	Referințe
/	
Act Normativ nr. Legea 7, din 13/03/1996 emis de PARLAMENTUL ROMÂNIEI (ART. 13 ALIN. 15);	
B1	Inscrierea provizorie, drept de PROPRIETATE, dobandit prin Lege, cota actuala 1/1, cota initiala 1/1
	1) NEIDENTIFICAT NEIDENTIFICAT, CIF:0000000000000

C. Partea III. SARCINI .

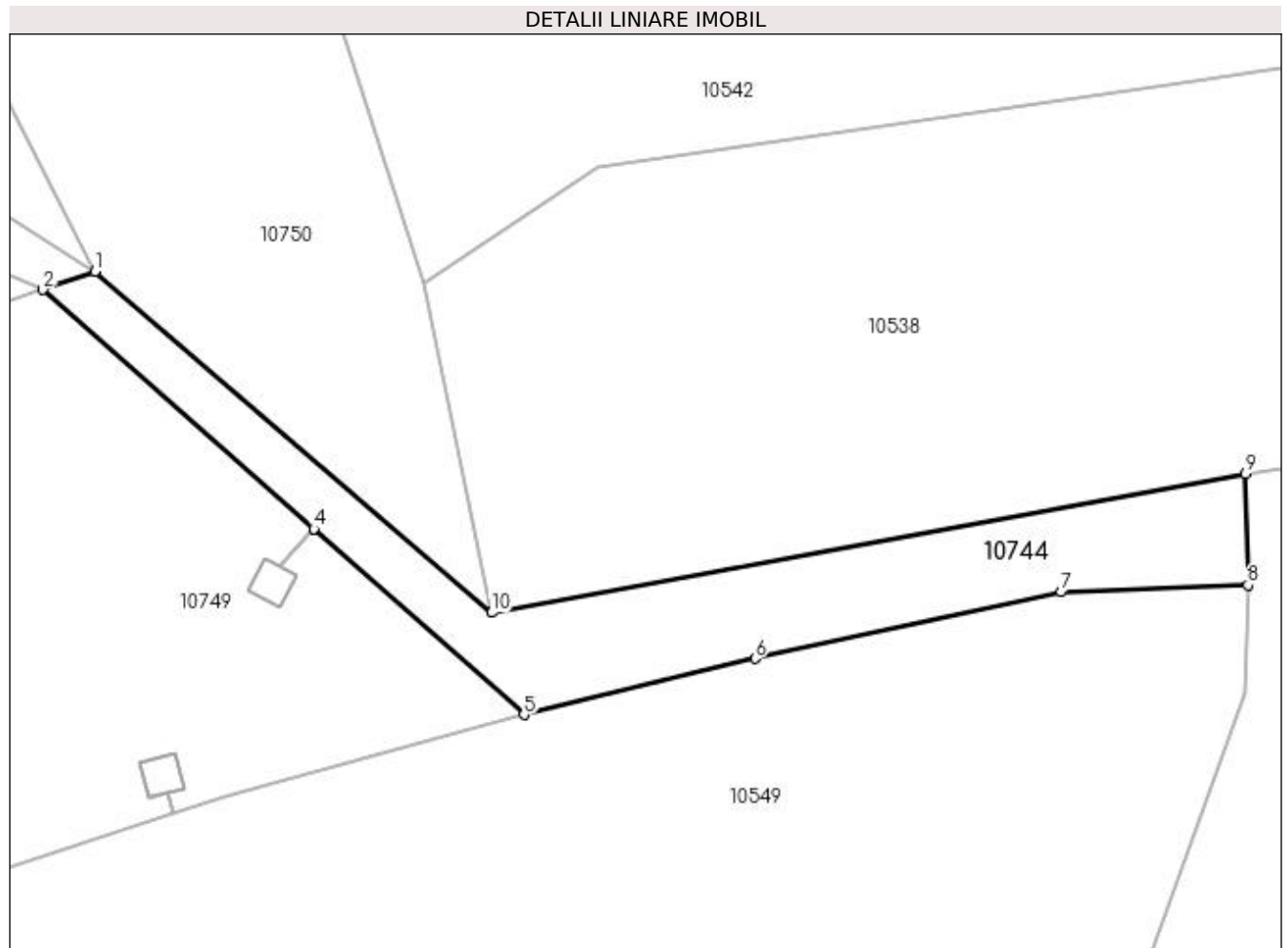
Inscrieri privind dezmembramintele dreptului de proprietate, drepturi reale de garanție și sarcini	Referințe
NU SUNT	

Anexa Nr. 1 La Partea I

Teren

Nr cadastral	Suprafața (mp)*	Observații / Referințe
	112	

* Suprafața este determinată în planul de proiecție Stereo 70.



Date referitoare la teren

Crt	Categorie folosință	Intra vilan	Suprafața (mp)	Tarla	Parcelă	Nr. topo	Observații / Referințe
1	drum	DA	112	193/2	-	-	

Lungime Segmente

1) Valorile lungimilor segmentelor sunt obținute din proiecție în plan.

Punct început	X / Y	Punct sfârșit	X / Y	Lungime segment (** (m)
1	406.906,509 295.060,509	2	406.904,773 295.059,896	1.841
2	406.904,773 295.059,896	3	406.913,825 295.051,905	12.075
3	406.913,825 295.051,905	4	406.913,828 295.051,902	0.004
4	406.913,828 295.051,902	5	406.920,857 295.045,697	9.376
5	406.920,857 295.045,697	6	406.928,58 295.047,577	7.949

Punct început	X / Y	Punct sfârșit	X / Y	Lungime segment (** (m)
6	406.928,58 295.047,577	7	406.938,814 295.049,795	10.472
7	406.938,814 295.049,795	8	406.945,057 295.050,031	6.247
8	406.945,057 295.050,031	9	406.944,979 295.053,74	3.71
9	406.944,979 295.053,74	10	406.919,768 295.049,106	25.633
10	406.919,768 295.049,106	1	406.906,509 295.060,509	17.488

** Lungimile segmentelor sunt determinate în planul de proiecție Stereo 70 și sunt rotunjite la 1 milimetru.

*** Distanța dintre puncte este formată din segmente cumulate ce sunt mai mici decât valoarea 1 milimetru.

**DATE DESPRE IMOBILUL NR. 10745**

Oficiul de Cadastru și Publicitate Imobiliară DOLJ
Biroul de Cadastru și Publicitate Imobiliară Craiova

A. Partea I. Descrierea imobilului

TEREN Extravilan

Adresa: Jud. Dolj, T193, P63/1

Nr. Crt	Nr cadastral Nr. topografic	Suprafața* (mp)	Observații / Referințe
A1		960	Sector cadastral:42 Teren neimprejmuit;

B. Partea II. Proprietari și acte

Inscrieri privitoare la dreptul de proprietate și alte drepturi reale		Referințe
/		
Act Normativ nr. Legea 7, din 13/03/1996 emis de PARLAMENTUL ROMÂNIEI (ART. 13 ALIN. 14);		
B1	Intabulare, drept de PROPRIETATE, dobândit prin Lege, cota actuala 1/1, cota initiala 1/1 1) COMUNA CALOPAR-Rezerva comisiei locale de fond funciar, CIF:4554181	A1

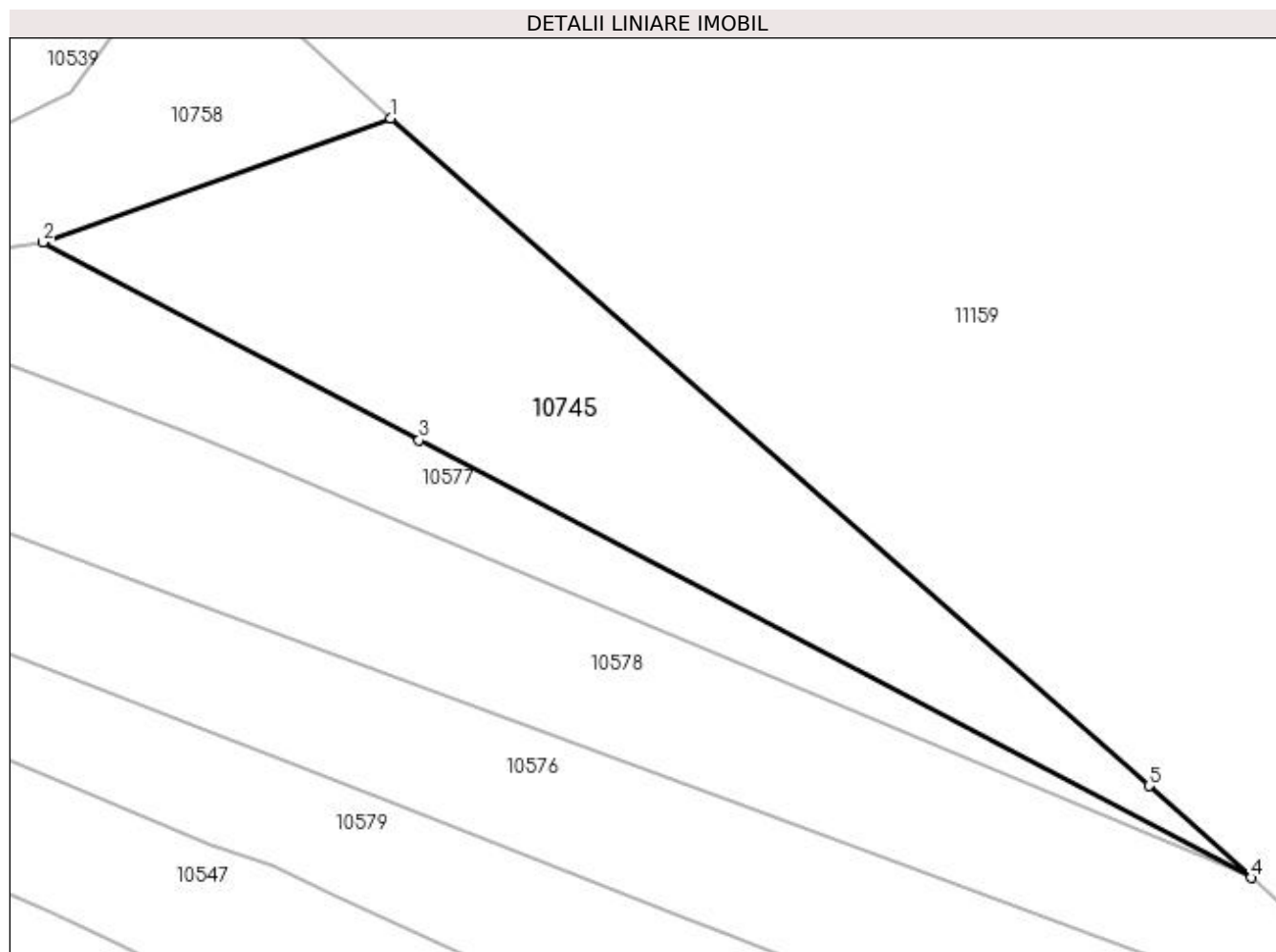
C. Partea III. SARCINI .

Inscrieri privind dezmembramintele dreptului de proprietate, drepturi reale de garanție și sarcini	Referințe
NU SUNT	

Anexa Nr. 1 La Partea I**Teren**

Nr cadastral	Suprafața (mp)*	Observații / Referințe
	960	

* Suprafața este determinată în planul de proiecție Stereo 70.

**Date referitoare la teren**

Crt	Categorie folosință	Intravilan	Suprafața (mp)	Tarla	Parcelă	Nr. topo	Observații / Referințe
1	arabil	NU	960	193	63/1	-	

Lungime Segmente

1) Valorile lungimilor segmentelor sunt obținute din proiecție în plan.

Punct început	X / Y	Punct sfârșit	X / Y	Lungime segment (** (m))
1	407.197,934 295.025,842	2	407.172,995 295.016,921	26.487
2	407.172,995 295.016,921	3	407.199,986 295.002,728	30.495
3	407.199,986 295.002,728	4	407.259,719 294.971,318	67.488
4	407.259,719 294.971,318	5	407.252,408 294.977,925	9.854
5	407.252,408 294.977,925	1	407.197,934 295.025,842	72.55

**** Lungimile segmentelor sunt determinate în planul de proiecție Stereo 70 și sunt rotunjite la 1 milimetru.**

***** Distanța dintre puncte este formată din segmente cumulate ce sunt mai mici decât valoarea 1 milimetru.**

**DATE DESPRE IMOBILUL NR. 10746**

Oficiul de Cadastru și Publicitate Imobiliară DOLJ
Biroul de Cadastru și Publicitate Imobiliară Craiova

A. Partea I. Descrierea imobilului

TEREN Intravilan

Adresa: Loc. Bâzdâna, Nr. FN, Jud. Dolj, De122/1

Nr. Crt	Nr cadastral Nr. topografic	Suprafața* (mp)	Observații / Referințe
A1		236	Sector cadastral:42 Teren neimprejmuit;

B. Partea II. Proprietari și acte

Inscrieri privitoare la dreptul de proprietate și alte drepturi reale	Referințe
/	
Act Normativ nr. Legea 7, din 13/03/1996 emis de PARLAMENTUL ROMÂNIEI (ART. 13 ALIN. 15);	
B1	Inscrierea provizorie, drept de PROPRIETATE, dobandit prin Lege, cota actuala 1/1, cota initiala 1/1
	1) NEIDENTIFICAT NEIDENTIFICAT, CIF:0000000000000

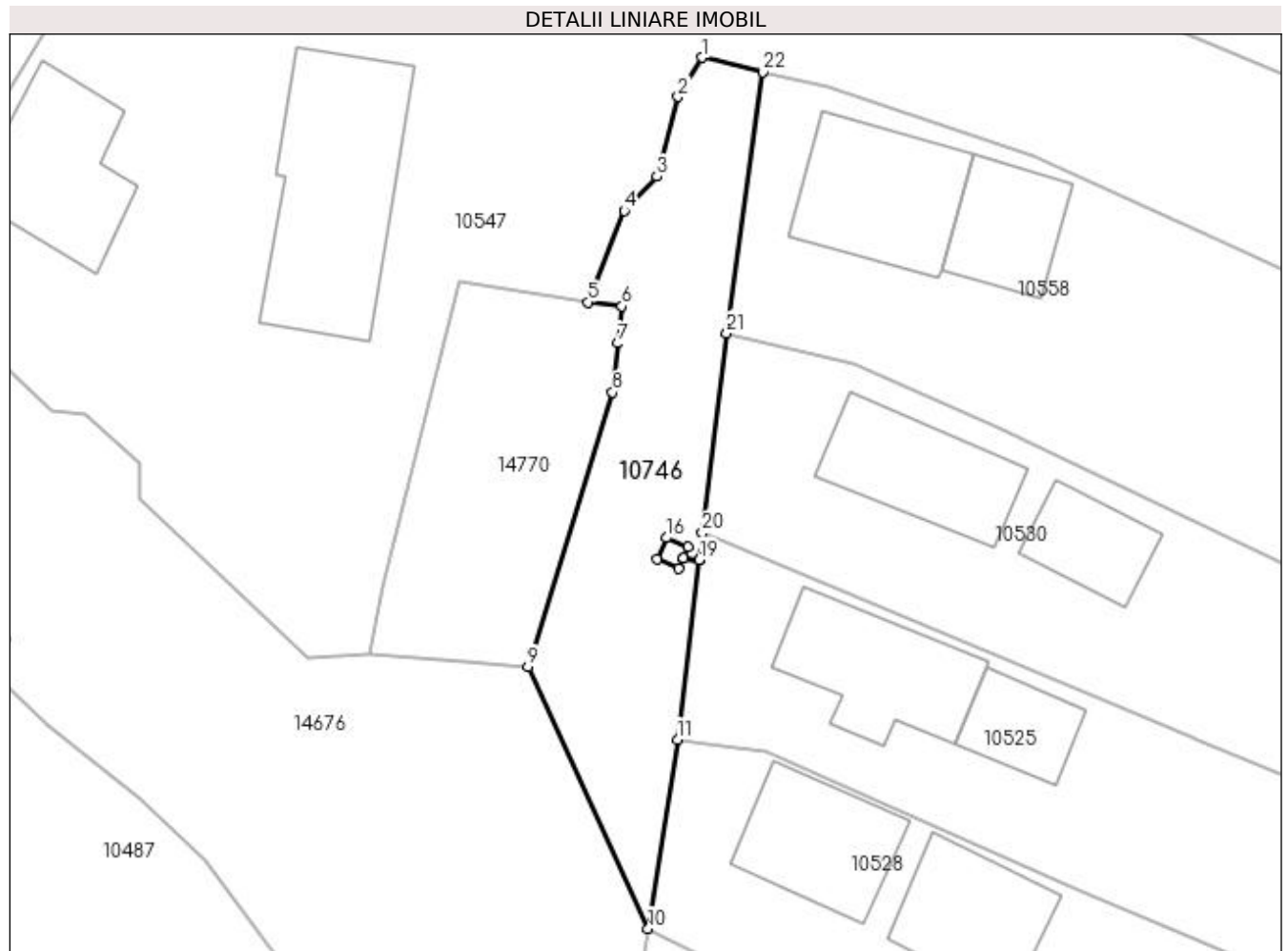
C. Partea III. SARCINI .

Inscrieri privind dezmembramintele dreptului de proprietate, drepturi reale de garanție și sarcini	Referințe
NU SUNT	

Teren

Nr cadastral	Suprafața (mp)*	Observații / Referințe
	236	

* Suprafața este determinată în planul de proiecție Stereo 70.



Date referitoare la teren

Crt	Categorie folosință	Intravilan	Suprafața (mp)	Tarla	Parcelă	Nr. topo	Observații / Referințe
1	drum	DA	236	De122/1	-	-	

Lungime Segmente

1) Valorile lungimilor segmentelor sunt obținute din proiecție în plan.

Punct început	X / Y	Punct sfârșit	X / Y	Lungime segment (** (m)
1	407.147,477 294.977,95	2	407.146,26 294.975,957	2.335
3	407.145,173 294.971,911	4	407.143,519 294.970,16	2.409
5	407.141,655 294.965,513	6	407.143,404 294.965,312	1.761
7	407.143,196 294.963,424	8	407.142,921 294.960,935	2.504
9	407.138,625 294.946,969	10	407.144,725 294.933,662	14.639

Punct început	X / Y	Punct sfârșit	X / Y	Lungime segment (** (m)
2	407.146,26 294.975,957	3	407.145,173 294.971,911	4.189
4	407.143,519 294.970,16	5	407.141,655 294.965,513	5.007
6	407.143,404 294.965,312	7	407.143,196 294.963,424	1.899
8	407.142,921 294.960,935	9	407.138,625 294.946,969	14.612
10	407.144,725 294.933,662	11	407.146,22 294.943,284	9.737

Punct început	X / Y	Punct sfârșit	X / Y	Lungime segment (** (m)
11	407.146,22 294.943,284	12	407.147,33 294.952,416	9.199
13	407.146,528 294.952,513	14	407.146,294 294.951,961	0.6
15	407.145,189 294.952,428	16	407.145,656 294.953,533	1.2
17	407.146,761 294.953,066	18	407.146,53 294.952,518	0.595
19	407.147,33 294.952,421	20	407.147,497 294.953,796	1.385
21	407.148,73 294.963,944	22	407.150,57 294.977,214	13.397

Punct început	X / Y	Punct sfârșit	X / Y	Lungime segment (** (m)
12	407.147,33 294.952,416	13	407.146,528 294.952,513	0.808
14	407.146,294 294.951,961	15	407.145,189 294.952,428	1.2
16	407.145,656 294.953,533	17	407.146,761 294.953,066	1.2
18	407.146,53 294.952,518	19	407.147,33 294.952,421	0.806
20	407.147,497 294.953,796	21	407.148,73 294.963,944	10.223
22	407.150,57 294.977,214	1	407.147,477 294.977,95	3.179

** Lungimile segmentelor sunt determinate în planul de proiecție Stereo 70 și sunt rotunjite la 1 milimetru.

*** Distanța dintre puncte este formată din segmente cumulate ce sunt mai mici decât valoarea 1 milimetru.

**DATE DESPRE IMOBILUL NR. 10747**

Oficiul de Cadastru și Publicitate Imobiliară DOLJ
Biroul de Cadastru și Publicitate Imobiliară Craiova

A. Partea I. Descrierea imobilului

TEREN Extravilan

Adresa: Jud. Dolj, T193, P81/1

Nr. Crt	Nr cadastral Nr. topografic	Suprafața* (mp)	Observații / Referințe
A1		8.421	Sector cadastral:42 Teren neimprejmuit;

B. Partea II. Proprietari și acte

Inscrieri privitoare la dreptul de proprietate și alte drepturi reale		Referințe
/		
Act Normativ nr. Legea 7, din 13/03/1996 emis de PARLAMENTUL ROMÂNIEI (ART. 13 ALIN. 14);		
B1	Intabulare, drept de PROPRIETATE, dobândit prin Lege, cota actuala 1/1, cota initiala 1/1 1) COMUNA CALOPAR-Rezerva comisiei locale de fond funciar, CIF:4554181	A1

C. Partea III. SARCINI .

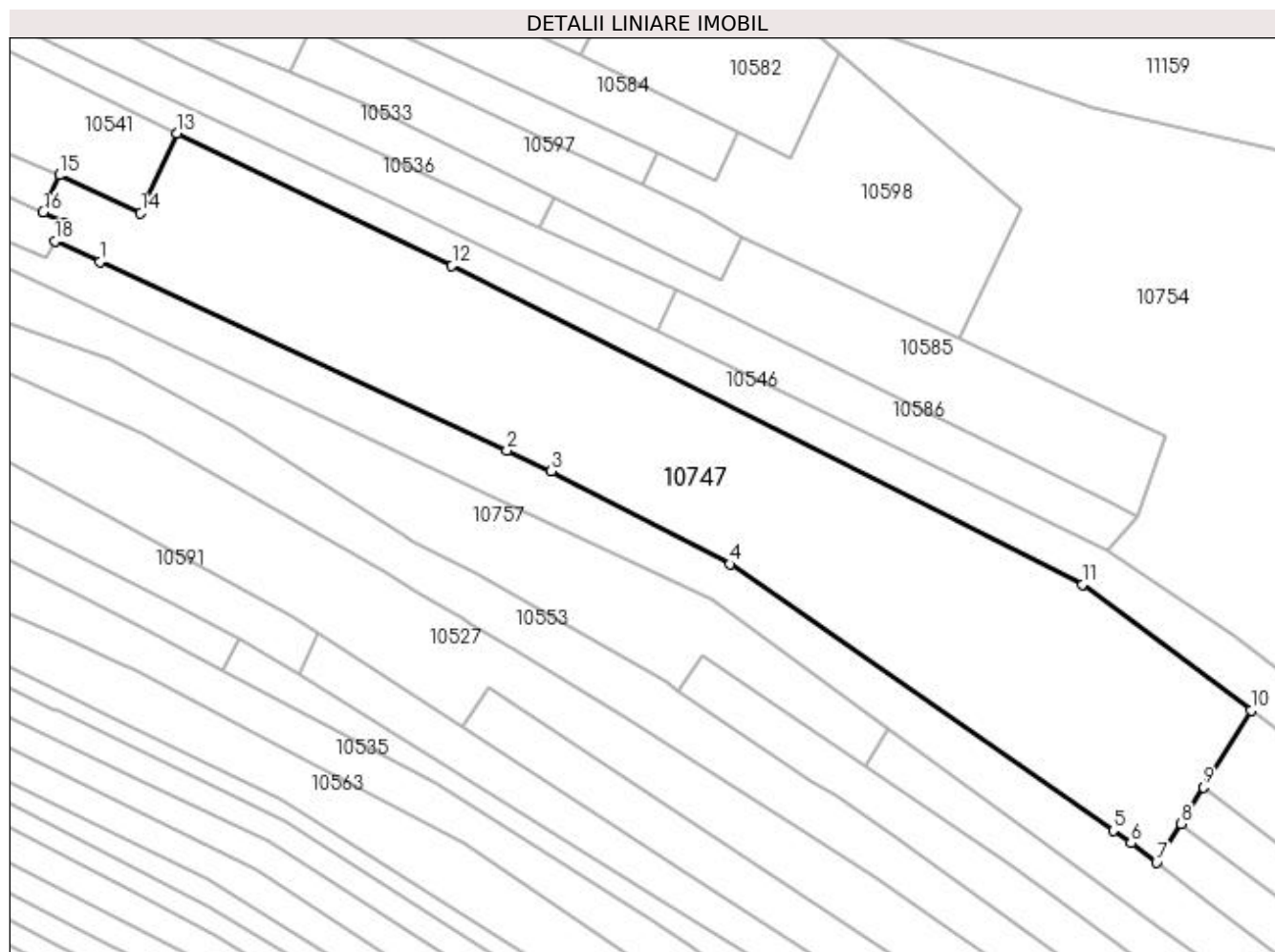
Inscrieri privind dezmembramintele dreptului de proprietate, drepturi reale de garanție și sarcini	Referințe
NU SUNT	

Anexa Nr. 1 La Partea I

Teren

Nr cadastral	Suprafața (mp)*	Observații / Referințe
	8.421	

* Suprafața este determinată în planul de proiecție Stereo 70.



Date referitoare la teren

Crt	Categorie folosință	Intra vilan	Suprafața (mp)	Tarla	Parcelă	Nr. topo	Observații / Referințe
1	arabil	NU	8.421	193	81/1	-	

Lungime Segmente

1) Valorile lungimilor segmentelor sunt obținute din proiecție în plan.

Punct început	X / Y	Punct sfârșit	X / Y	Lungime segment (** (m)
1	407.229,93 294.836,772	2	407.315,05 294.797,257	93.845
2	407.315,05 294.797,257	3	407.324,328 294.792,949	10.229
3	407.324,328 294.792,949	4	407.361,694 294.773,547	42.103
4	407.361,694 294.773,547	5	407.441,83 294.717,816	97.61
5	407.441,83 294.717,816	6	407.445,612 294.715,186	4.607

Punct început	X / Y	Punct sfârșit	X / Y	Lungime segment (** (m)
6	407.445,612 294.715,186	7	407.450,926 294.711,147	6.675
7	407.450,926 294.711,147	8	407.455,99 294.719,286	9.586
8	407.455,99 294.719,286	9	407.460,736 294.726,914	8.984
9	407.460,736 294.726,914	10	407.470,694 294.742,919	18.85
10	407.470,694 294.742,919	11	407.435,446 294.769,258	44.002
11	407.435,446 294.769,258	12	407.303,53 294.835,904	147.796
12	407.303,53 294.835,904	13	407.246,091 294.863,593	63.765
13	407.246,091 294.863,593	14	407.238,445 294.847,0	18.27
14	407.238,445 294.847,0	15	407.221,408 294.854,852	18.759
15	407.221,408 294.854,852	16	407.218,011 294.847,071	8.49
16	407.218,011 294.847,071	17	407.222,618 294.844,919	5.085
17	407.222,618 294.844,919	18	407.220,571 294.841,116	4.319
18	407.220,571 294.841,116	1	407.229,93 294.836,772	10.318

** Lungimile segmentelor sunt determinate în planul de proiecție Stereo 70 și sunt rotunjite la 1 milimetru.

*** Distanța dintre puncte este formată din segmente cumulate ce sunt mai mici decât valoarea 1 milimetru.

**DATE DESPRE IMOBILUL NR. 10748**

Oficiul de Cadastru și Publicitate Imobiliară DOLJ
Biroul de Cadastru și Publicitate Imobiliară Craiova

A. Partea I. Descrierea imobilului

TEREN Extravilan

Adresa: Jud. Dolj, De822/1

Nr. Crt	Nr cadastral Nr. topografic	Suprafața* (mp)	Observații / Referințe
A1		2.343	Sector cadastral:42 Teren neimprejmuit;

B. Partea II. Proprietari și acte

Inscrieri privitoare la dreptul de proprietate și alte drepturi reale		Referințe
/		
Act Normativ nr. Legea 7, din 13/03/1996 emis de PARLAMENTUL ROMÂNIEI (ART. 13 ALIN. 15);		
B1	Inscrierea provizorie, drept de PROPRIETATE, dobandit prin Lege, cota actuala 1/1, cota initiala 1/1 1) NEIDENTIFICAT NEIDENTIFICAT, CIF:0000000000000	A1

C. Partea III. SARCINI .

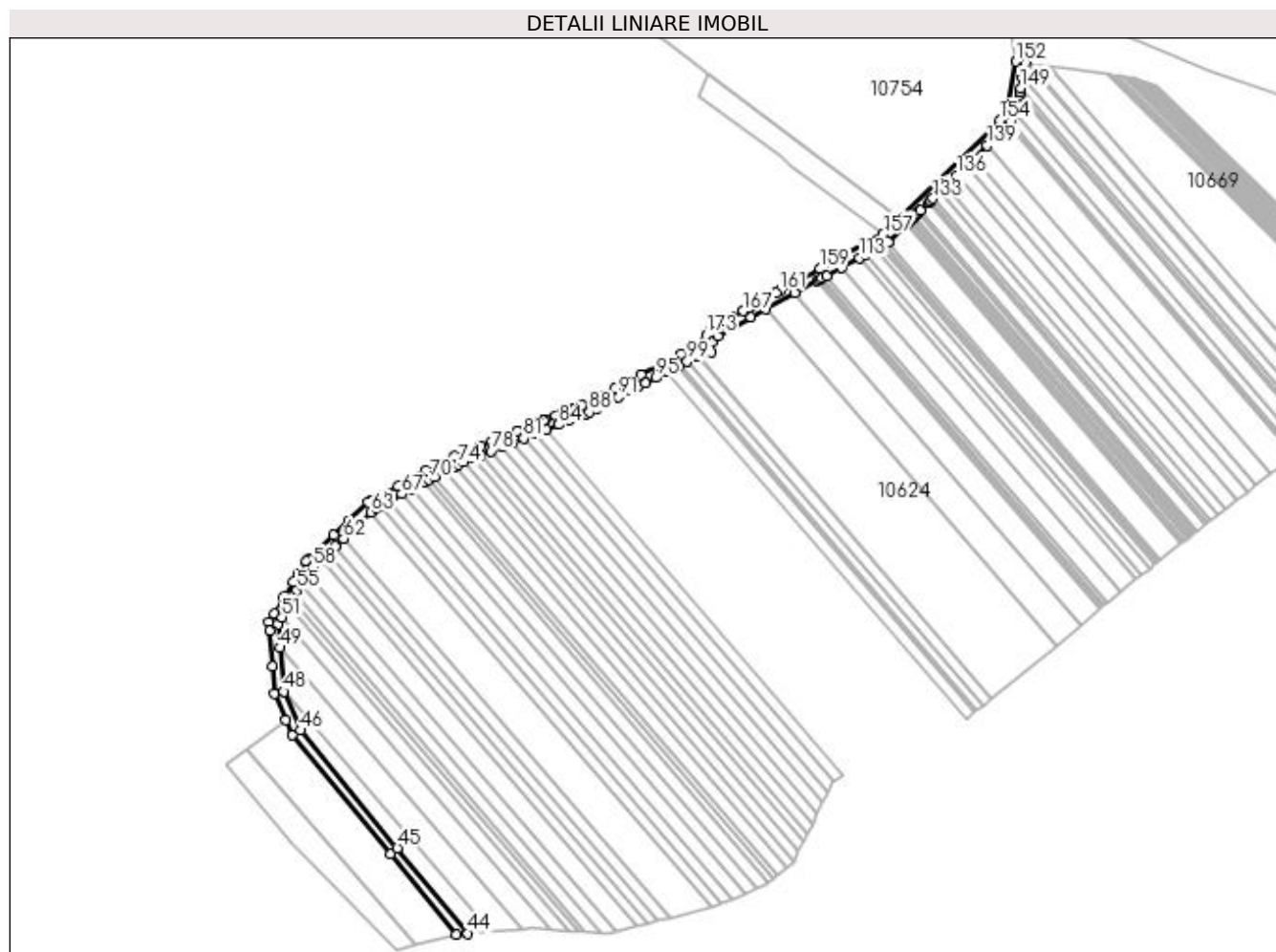
Inscrieri privind dezmembramintele dreptului de proprietate, drepturi reale de garanție și sarcini	Referințe
NU SUNT	

Anexa Nr. 1 La Partea I

Teren

Nr cadastral	Suprafața (mp)*	Observații / Referințe
	2.343	

* Suprafața este determinată în planul de proiecție Stereo 70.



Date referitoare la teren

Crt	Categorie folosință	Intra vilan	Suprafața (mp)	Tarla	Parcelă	Nr. topo	Observații / Referințe
1	drum	NU	2.343	De822/1	-	-	

Lungime Segmente

1) Valorile lungimilor segmentelor sunt obținute din proiecție în plan.

Punct început	X / Y	Punct sfârșit	X / Y	Lungime segment
1	407.479,361 294.625,382	2	407.473,61 294.622,419	6.469
4	407.455,971 294.613,328	5	407.448,643 294.609,552	8.244
7	407.439,135 294.604,652	8	407.430,231 294.600,063	10.017
10	407.424,48 294.597,784	11	407.420,907 294.596,368	3.843
13	407.414,174 294.593,699	14	407.413,366 294.593,379	0.869
16	407.401,993 294.588,872	17	407.398,314 294.587,414	3.957
2	407.473,61 294.622,419	3	407.463,137 294.617,022	11.782
5	407.448,643 294.609,552	6	407.444,428 294.607,38	4.742
8	407.430,231 294.600,063	9	407.426,435 294.598,559	4.083
11	407.420,907 294.596,368	12	407.418,608 294.595,457	2.473
14	407.413,366 294.593,379	15	407.411,499 294.592,639	2.008
17	407.398,314 294.587,414	18	407.395,974 294.586,486	2.517
3	407.463,137 294.617,022	4	407.455,971 294.613,328	8.062
6	407.444,428 294.607,38	7	407.439,135 294.604,652	5.955
9	407.426,435 294.598,559	10	407.424,48 294.597,784	2.103
12	407.418,608 294.595,457	13	407.414,174 294.593,699	4.77
15	407.411,499 294.592,639	16	407.401,993 294.588,872	10.225
18	407.395,974 294.586,486	19	407.390,678 294.584,387	5.697

Punct început	X / Y	Punct sfârșit	X / Y	Lungime segment	Punct început	X / Y	Punct sfârșit	X / Y	Lungime segment	Punct început	X / Y	Punct sfârșit	X / Y	Lungime segment
19	407.390,678 294.584,387	20	407.385,815 294.582,46	5.231	20	407.385,815 294.582,46	21	407.374,263 294.577,882	12.426	21	407.374,263 294.577,882	22	407.368,777 294.574,992	6.201
22	407.368,777 294.574,992	23	407.362,311 294.571,587	7.308	23	407.362,311 294.571,587	24	407.356,988 294.568,784	6.016	24	407.356,988 294.568,784	25	407.349,69 294.564,94	8.248
25	407.349,69 294.564,94	26	407.338,073 294.558,822	13.13	26	407.338,073 294.558,822	27	407.336,823 294.557,636	1.723	27	407.336,823 294.557,636	28	407.328,347 294.549,601	11.679
28	407.328,347 294.549,601	29	407.321,744 294.543,341	9.099	29	407.321,744 294.543,341	30	407.310,552 294.532,731	15.422	30	407.310,552 294.532,731	31	407.309,758 294.531,978	1.094
31	407.309,758 294.531,978	32	407.305,908 294.526,39	6.786	32	407.305,908 294.526,39	33	407.303,868 294.522,948	4.001	33	407.303,868 294.522,948	34	407.299,927 294.516,301	7.727
34	407.299,927 294.516,301	35	407.295,666 294.509,115	8.354	35	407.295,666 294.509,115	36	407.293,456 294.505,387	4.334	36	407.293,456 294.505,387	37	407.293,762 294.501,48	3.919
37	407.293,762 294.501,48	38	407.294,968 294.486,055	15.472	38	407.294,968 294.486,055	39	407.295,897 294.474,178	11.913	39	407.295,897 294.474,178	40	407.300,881 294.462,628	12.579
40	407.300,881 294.462,628	41	407.303,74 294.456,004	7.215	41	407.303,74 294.456,004	42	407.346,435 294.404,263	67.082	42	407.346,435 294.404,263	43	407.375,423 294.369,09	45.579
43	407.375,423 294.369,09	44	407.380,27 294.369,498	4.864	44	407.380,27 294.369,498	45	407.349,521 294.406,808	48.348	45	407.349,521 294.406,808	46	407.307,187 294.458,111	66.514
46	407.307,187 294.458,111	47	407.299,833 294.475,152	18.56	47	407.299,833 294.475,152	48	407.299,832 294.475,165	0.013	48	407.299,832 294.475,165	49	407.298,342 294.494,232	19.125
49	407.298,342 294.494,232	50	407.297,522 294.504,729	10.529	50	407.297,522 294.504,729	51	407.299,13 294.507,592	3.284	51	407.299,13 294.507,592	52	407.301,967 294.512,645	5.795
52	407.301,967 294.512,645	53	407.303,616 294.515,583	3.369	53	407.303,616 294.515,583	54	407.304,696 294.517,506	2.206	54	407.304,696 294.517,506	55	407.305,727 294.519,342	2.106
55	407.305,727 294.519,342	56	407.307,559 294.521,934	3.174	56	407.307,559 294.521,934	57	407.310,479 294.526,066	5.06	57	407.310,479 294.526,066	58	407.312,797 294.529,347	4.017
58	407.312,797 294.529,347	59	407.316,228 294.532,6	4.728	59	407.316,228 294.532,6	60	407.319,306 294.535,518	4.241	60	407.319,306 294.535,518	61	407.322,352 294.538,406	4.197
61	407.322,352 294.538,406	62	407.326,033 294.541,895	5.072	62	407.326,033 294.541,895	63	407.338,093 294.553,329	16.619	63	407.338,093 294.553,329	64	407.340,425 294.555,539	3.213
64	407.340,425 294.555,539	65	407.341,487 294.556,098	1.2	65	407.341,487 294.556,098	66	407.345,844 294.558,393	4.924	66	407.345,844 294.558,393	67	407.351,375 294.561,306	6.251
67	407.351,375 294.561,306	68	407.355,711 294.563,59	4.901	68	407.355,711 294.563,59	69	407.361,218 294.566,49	6.224	69	407.361,218 294.566,49	70	407.363,582 294.567,735	2.672
70	407.363,582 294.567,735	71	407.365,952 294.568,983	2.679	71	407.365,952 294.568,983	72	407.370,311 294.571,279	4.927	72	407.370,311 294.571,279	73	407.374,289 294.573,374	4.496
73	407.374,289 294.573,374	74	407.375,937 294.574,242	1.863	74	407.375,937 294.574,242	75	407.378,506 294.575,26	2.763	75	407.378,506 294.575,26	76	407.382,927 294.577,012	4.755
76	407.382,927 294.577,012	77	407.386,063 294.578,255	3.373	77	407.386,063 294.578,255	78	407.390,606 294.580,056	4.887	78	407.390,606 294.580,056	79	407.395,226 294.581,887	4.97
79	407.395,226 294.581,887	80	407.399,927 294.583,75	5.057	80	407.399,927 294.583,75	81	407.404,712 294.585,647	5.147	81	407.404,712 294.585,647	82	407.409,586 294.587,578	5.243
82	407.409,586 294.587,578	83	407.414,511 294.589,53	5.298	83	407.414,511 294.589,53	84	407.419,972 294.591,695	5.874	84	407.419,972 294.591,695	85	407.424,97 294.593,675	5.376
85	407.424,97 294.593,675	86	407.428,46 294.595,058	3.754	86	407.428,46 294.595,058	87	407.431,888 294.596,417	3.688	87	407.431,888 294.596,417	88	407.433,319 294.597,155	1.61
88	407.433,319 294.597,155	89	407.436,534 294.598,811	3.616	89	407.436,534 294.598,811	90	407.439,734 294.600,461	3.6	90	407.439,734 294.600,461	91	407.446,095 294.603,738	7.155
91	407.446,095 294.603,738	92	407.451,506 294.606,527	6.087	92	407.451,506 294.606,527	93	407.454,649 294.608,147	3.536	93	407.454,649 294.608,147	94	407.457,802 294.609,772	3.547
94	407.457,802 294.609,772	95	407.462,328 294.612,104	5.091	95	407.462,328 294.612,104	96	407.467,334 294.614,684	5.632	96	407.467,334 294.614,684	97	407.471,911 294.617,043	5.149
97	407.471,911 294.617,043	98	407.472,829 294.617,516	1.033	98	407.472,829 294.617,516	99	407.476,051 294.619,177	3.625	99	407.476,051 294.619,177	100	407.480,677 294.621,561	5.204
100	407.480,677 294.621,561	101	407.480,736 294.621,591	0.066	101	407.480,736 294.621,591	102	407.486,573 294.623,396	6.11	102	407.486,573 294.623,396	103	407.487,24 294.627,814	4.468
103	407.487,24 294.627,814	104	407.489,734 294.630,358	3.563	104	407.489,734 294.630,358	105	407.504,011 294.638,627	16.499	105	407.504,011 294.638,627	106	407.510,618 294.642,237	7.529
106	407.510,618 294.642,237	107	407.523,2 294.649,112	14.338	107	407.523,2 294.649,112	108	407.533,111 294.654,527	11.294	108	407.533,111 294.654,527	109	407.534,06 294.655,046	1.082
109	407.534,06 294.655,046	110	407.535,011 294.655,565	1.083	110	407.535,011 294.655,565	111	407.536,916 294.656,606	2.171	111	407.536,916 294.656,606	112	407.543,615 294.660,266	7.634
112	407.543,615 294.660,266	113	407.551,335 294.664,484	8.797	113	407.551,335 294.664,484	114	407.554,248 294.666,076	3.32	114	407.554,248 294.666,076	115	407.558,145 294.668,205	4.441
115	407.558,145 294.668,205	116	407.560,588 294.669,54	2.784	116	407.560,588 294.669,54	117	407.561,567 294.670,075	1.116	117	407.561,567 294.670,075	118	407.562,547 294.670,611	1.117

Punct început	X / Y	Punct sfârșit	X / Y	Lungime segment	Punct început	X / Y	Punct sfârșit	X / Y	Lungime segment	Punct început	X / Y	Punct sfârșit	X / Y	Lungime segment
118	407.562,547 294.670,611	119	407.563,528 294.671,147	1.118	119	407.563,528 294.671,147	120	407.563,992 294.671,4	0.528	120	407.563,992 294.671,4	121	407.571,847 294.679,037	10.956
121	407.571,847 294.679,037	122	407.572,627 294.679,795	1.088	122	407.572,627 294.679,795	123	407.573,407 294.680,554	1.088	123	407.573,407 294.680,554	124	407.574,187 294.681,312	1.088
124	407.574,187 294.681,312	125	407.574,966 294.682,069	1.086	125	407.574,966 294.682,069	126	407.575,744 294.682,826	1.086	126	407.575,744 294.682,826	127	407.576,911 294.683,96	1.627
127	407.576,911 294.683,96	128	407.577,688 294.684,716	1.084	128	407.577,688 294.684,716	129	407.578,077 294.685,093	0.542	129	407.578,077 294.685,093	130	407.581,567 294.688,487	4.868
130	407.581,567 294.688,487	131	407.581,954 294.688,863	0.54	131	407.581,954 294.688,863	132	407.582,341 294.689,24	0.54	132	407.582,341 294.689,24	133	407.583,502 294.690,368	1.619
133	407.583,502 294.690,368	134	407.586,591 294.693,371	4.308	134	407.586,591 294.693,371	135	407.589,288 294.695,993	3.761	135	407.589,288 294.695,993	136	407.593,897 294.700,474	6.428
136	407.593,897 294.700,474	137	407.598,489 294.704,938	6.404	137	407.598,489 294.704,938	138	407.601,54 294.707,905	4.256	138	407.601,54 294.707,905	139	407.607,242 294.713,449	7.953
139	407.607,242 294.713,449	140	407.615,934 294.721,899	12.122	140	407.615,934 294.721,899	141	407.616,502 294.722,846	1.104	141	407.616,502 294.722,846	142	407.616,785 294.723,318	0.55
142	407.616,785 294.723,318	143	407.617,351 294.724,261	1.1	143	407.617,351 294.724,261	144	407.619,322 294.727,547	3.832	144	407.619,322 294.727,547	145	407.620,262 294.729,113	1.826
145	407.620,262 294.729,113	146	407.620,448 294.730,196	1.099	146	407.620,448 294.730,196	147	407.621,342 294.735,402	5.282	147	407.621,342 294.735,402	148	407.621,563 294.736,688	1.305
148	407.621,563 294.736,688	149	407.621,892 294.738,605	1.945	149	407.621,892 294.738,605	150	407.622,651 294.743,024	4.484	150	407.622,651 294.743,024	151	407.623,766 294.749,519	6.59
151	407.623,766 294.749,519	152	407.619,824 294.750,195	4.0	152	407.619,824 294.750,195	153	407.616,447 294.730,528	19.955	153	407.616,447 294.730,528	154	407.612,772 294.724,404	7.142
154	407.612,772 294.724,404	155	407.568,615 294.681,473	61.587	155	407.568,615 294.681,473	156	407.567,649 294.680,534	1.347	156	407.567,649 294.680,534	157	407.561,797 294.674,845	8.162
157	407.561,797 294.674,845	158	407.542,601 294.664,312	21.896	158	407.542,601 294.664,312	159	407.534,03 294.659,61	9.776	159	407.534,03 294.659,61	160	407.525,15 294.654,737	10.129
160	407.525,15 294.654,737	161	407.516,479 294.649,999	9.881	161	407.516,479 294.649,999	162	407.514,889 294.649,13	1.812	162	407.514,889 294.649,13	163	407.508,619 294.645,704	7.145
163	407.508,619 294.645,704	164	407.504,815 294.643,626	4.335	164	407.504,815 294.643,626	165	407.503,391 294.642,847	1.623	165	407.503,391 294.642,847	166	407.501,489 294.641,808	2.167
166	407.501,489 294.641,808	167	407.500,583 294.641,269	1.054	167	407.500,583 294.641,269	168	407.495,6 294.638,305	5.798	168	407.495,6 294.638,305	169	407.492,668 294.636,56	3.412
169	407.492,668 294.636,56	170	407.489,716 294.634,805	3.434	170	407.489,716 294.634,805	171	407.487,863 294.633,702	2.156	171	407.487,863 294.633,702	172	407.486,081 294.632,641	2.074
172	407.486,081 294.632,641	173	407.484,456 294.630,885	2.393	173	407.484,456 294.630,885	1	407.479,361 294.625,382	7.499					

** Lungimile segmentelor sunt determinate în planul de proiecție Stereo 70 și sunt rotunjite la 1 milimetru.

*** Distanța dintre puncte este formată din segmente cumulate ce sunt mai mici decât valoarea 1 milimetru.

**DATE DESPRE IMOBILUL NR. 10749**

Oficiul de Cadastru și Publicitate Imobiliară DOLJ
Biroul de Cadastru și Publicitate Imobiliară Craiova

A. Partea I. Descrierea imobilului

TEREN Necunoscut

Adresa: Loc. Bâzdâna, Jud. Dolj, T193, P816/2

Nr. Crt	Nr cadastral Nr. topografic	Suprafața* (mp)	Observații / Referințe
A1		1.679	Sector cadastral:42 Teren neimprejmuit;

B. Partea II. Proprietari și acte

Inscrieri privitoare la dreptul de proprietate și alte drepturi reale	Referințe
/	
Act Normativ nr. Legea 7, din 13/03/1996 emis de PARLAMENTUL ROMÂNIEI (ART. 13 ALIN. 14);	
B1	A1
Intabulare, drept de PROPRIETATE, dobândit prin Lege, cota actuala 1/1, cota initiala 1/1	
1) COMUNA CALOPAR-Rezerva comisiei locale de fond funciar, CIF:4554181	

C. Partea III. SARCINI .

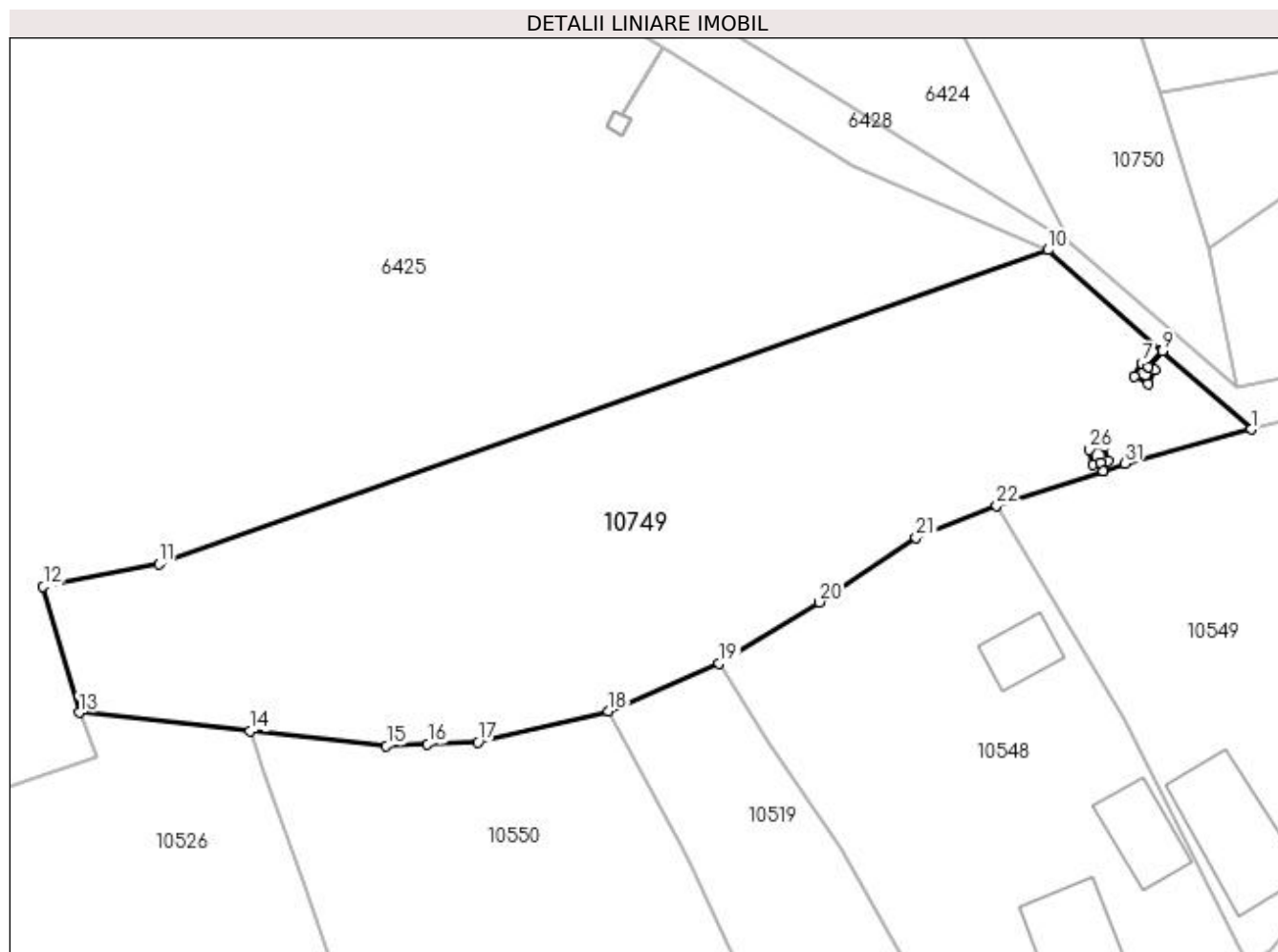
Inscrieri privind dezmembramentele dreptului de proprietate, drepturi reale de garanție și sarcini	Referințe
NU SUNT	

Anexa Nr. 1 La Partea I

Teren

Nr cadastral	Suprafața (mp)*	Observații / Referințe
	1.679	

* Suprafața este determinată în planul de proiecție Stereo 70.



Date referitoare la teren

Crt	Categorie folosință	Intra vilan	Suprafața (mp)	Tarla	Parcelă	Nr. topo	Observații / Referințe
1	pasune	NU	1.500	193	816/2	-	
2	pasune	DA	179	193	816/2	-	

Lungime Segmente

1) Valorile lungimilor segmentelor sunt obținute din proiecție în plan.

Punct început	X / Y	Punct sfârșit	X / Y	Lungime segment (** (m)
1	406.920,857 295.045,697	2	406.913,828 295.051,902	9.376
3	406.912,716 295.050,65	4	406.913,248 295.050,372	0.6
5	406.912,692 295.049,308	6	406.911,629 295.049,864	1.2
7	406.912,184 295.050,927	8	406.912,712 295.050,652	0.595

Punct început	X / Y	Punct sfârșit	X / Y	Lungime segment (** (m)
2	406.913,828 295.051,902	3	406.912,716 295.050,65	1.675
4	406.913,248 295.050,372	5	406.912,692 295.049,308	1.201
6	406.911,629 295.049,864	7	406.912,184 295.050,927	1.199
8	406.912,712 295.050,652	9	406.913,825 295.051,905	1.676

Punct început	X / Y	Punct sfârșit	X / Y	Lungime segment (** (m)
9	406.913,825 295.051,905	10	406.904,773 295.059,896	12.075
11	406.834,313 295.035,028	12	406.825,159 295.033,24	9.327
13	406.828,009 295.023,259	14	406.841,546 295.021,802	13.615
15	406.852,359 295.020,639	16	406.855,624 295.020,77	3.268
17	406.859,6 295.020,929	18	406.869,942 295.023,384	10.629
19	406.878,722 295.027,161	20	406.886,66 295.032,01	9.302
21	406.894,319 295.037,116	22	406.900,69 295.039,669	6.863
23	406.909,121 295.042,408	24	406.908,907 295.043,085	0.71
25	406.908,326 295.042,934	26	406.908,024 295.044,095	1.2
27	406.909,186 295.044,397	28	406.909,487 295.043,236	1.199
29	406.908,911 295.043,086	30	406.909,126 295.042,41	0.709
31	406.910,859 295.042,973	1	406.920,857 295.045,697	10.362

Punct început	X / Y	Punct sfârșit	X / Y	Lungime segment (** (m)
10	406.904,773 295.059,896	11	406.834,313 295.035,028	74.72
12	406.825,159 295.033,24	13	406.828,009 295.023,259	10.38
14	406.841,546 295.021,802	15	406.852,359 295.020,639	10.875
16	406.855,624 295.020,77	17	406.859,6 295.020,929	3.979
18	406.869,942 295.023,384	19	406.878,722 295.027,161	9.558
20	406.886,66 295.032,01	21	406.894,319 295.037,116	9.205
22	406.900,69 295.039,669	23	406.909,121 295.042,408	8.865
24	406.908,907 295.043,085	25	406.908,326 295.042,934	0.6
26	406.908,024 295.044,095	27	406.909,186 295.044,397	1.201
28	406.909,487 295.043,236	29	406.908,911 295.043,086	0.595
30	406.909,126 295.042,41	31	406.910,859 295.042,973	1.822

** Lungimile segmentelor sunt determinate în planul de proiecție Stereo 70 și sunt rotunjite la 1 milimetru.

*** Distanța dintre puncte este formată din segmente cumulate ce sunt mai mici decât valoarea 1 milimetru.

**DATE DESPRE IMOBILUL NR. 10750**

Oficiul de Cadastru și Publicitate Imobiliară DOLJ
Biroul de Cadastru și Publicitate Imobiliară Craiova

A. Partea I. Descrierea imobilului

TEREN Necunoscut

Adresa: Loc. Bâzdâna, Jud. Dolj, T193, P814/2

Nr. Crt	Nr cadastral Nr. topografic	Suprafața* (mp)	Observații / Referințe
A1		885	Sector cadastral:42 Teren neimprejmuit;

B. Partea II. Proprietari și acte

Inscrieri privitoare la dreptul de proprietate și alte drepturi reale		Referințe
/		
Act Normativ nr. Legea 7, din 13/03/1996 emis de PARLAMENTUL ROMÂNIEI (ART. 13 ALIN. 14);		
B1	Intabulare, drept de PROPRIETATE, dobândit prin Lege, cota actuala 1/1, cota initiala 1/1 1) COMUNA CALOPAR-Rezerva comisiei locale de fond funciar, CIF:4554181	A1

C. Partea III. SARCINI .

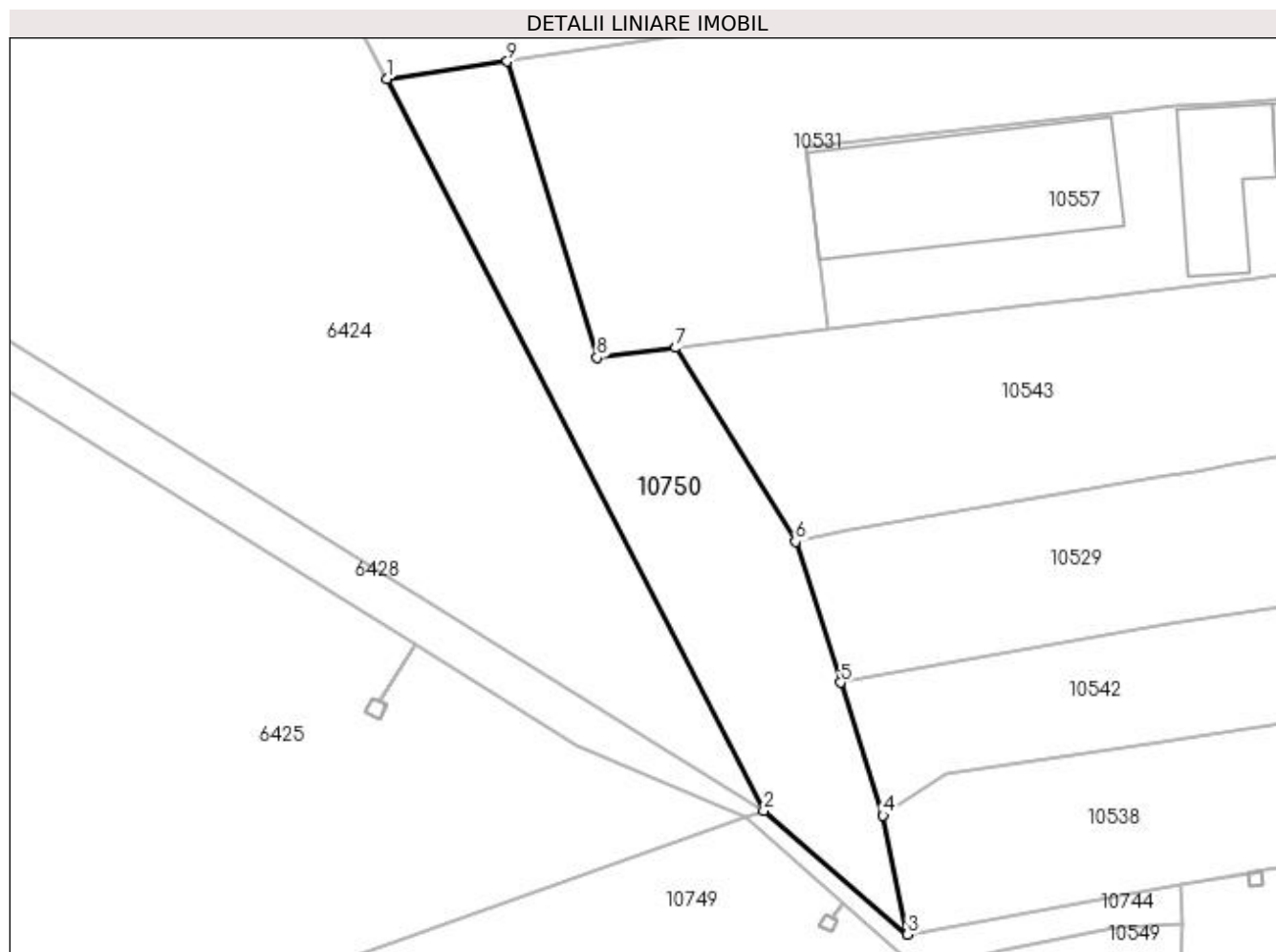
Inscrieri privind dezmembramintele dreptului de proprietate, drepturi reale de garanție și sarcini	Referințe
NU SUNT	

Anexa Nr. 1 La Partea I

Teren

Nr cadastral	Suprafața (mp)*	Observații / Referințe
	885	

* Suprafața este determinată în planul de proiecție Stereo 70.



Date referitoare la teren

Crt	Categorie folosință	Intravilan	Suprafața (mp)	Tarla	Parcelă	Nr. topo	Observații / Referințe
1	pasune	NU	832	193	814/2	-	
2	pasune	DA	53	193	814/2	-	

Lungime Segmente

1) Valorile lungimilor segmentelor sunt obținute din proiecție în plan.

Punct început	X / Y	Punct sfârșit	X / Y	Lungime segment (** (m)
1	406.871,7 295.127,995	2	406.906,509 295.060,509	75.934
2	406.906,509 295.060,509	3	406.919,768 295.049,106	17.488
3	406.919,768 295.049,106	4	406.917,494 295.060,09	11.217
4	406.917,494 295.060,09	5	406.913,581 295.072,325	12.845

Punct început	X / Y	Punct sfârșit	X / Y	Lungime segment (** (m)
5	406.913,581 295.072,325	6	406.909,421 295.085,331	13.655
6	406.909,421 295.085,331	7	406.898,384 295.103,189	20.993
7	406.898,384 295.103,189	8	406.891,111 295.102,268	7.331
8	406.891,111 295.102,268	9	406.882,83 295.129,586	28.546
9	406.882,83 295.129,586	1	406.871,7 295.127,995	11.243

** Lungimile segmentelor sunt determinate în planul de proiecție Stereo 70 și sunt rotunjite la 1 milimetru.

*** Distanța dintre puncte este formată din segmente cumulate ce sunt mai mici decât valoarea 1 milimetru.

**DATE DESPRE IMOBILUL NR. 10751**

Oficiul de Cadastru și Publicitate Imobiliară DOLJ
Biroul de Cadastru și Publicitate Imobiliară Craiova

A. Partea I. Descrierea imobilului

TEREN Necunoscut

Adresa: Loc. Bâzdâna, Nr. FN, Jud. Dolj, T193, P57/1

Nr. Crt	Nr cadastral Nr. topografic	Suprafața* (mp)	Observații / Referințe
A1		1.300	Sector cadastral:42 Teren neimprejmuit;

B. Partea II. Proprietari și acte

Inscrieri privitoare la dreptul de proprietate și alte drepturi reale		Referințe
/		
Act Normativ nr. Legea 7, din 13/03/1996 emis de PARLAMENTUL ROMÂNIEI (ART. 13 ALIN. 14);		
B1	Intabulare, drept de PROPRIETATE, dobândit prin Lege, cota actuala 1/1, cota initiala 1/1 1) COMUNA CALOPAR-Rezerva comisiei locale de fond funciar, CIF:4554181	A1

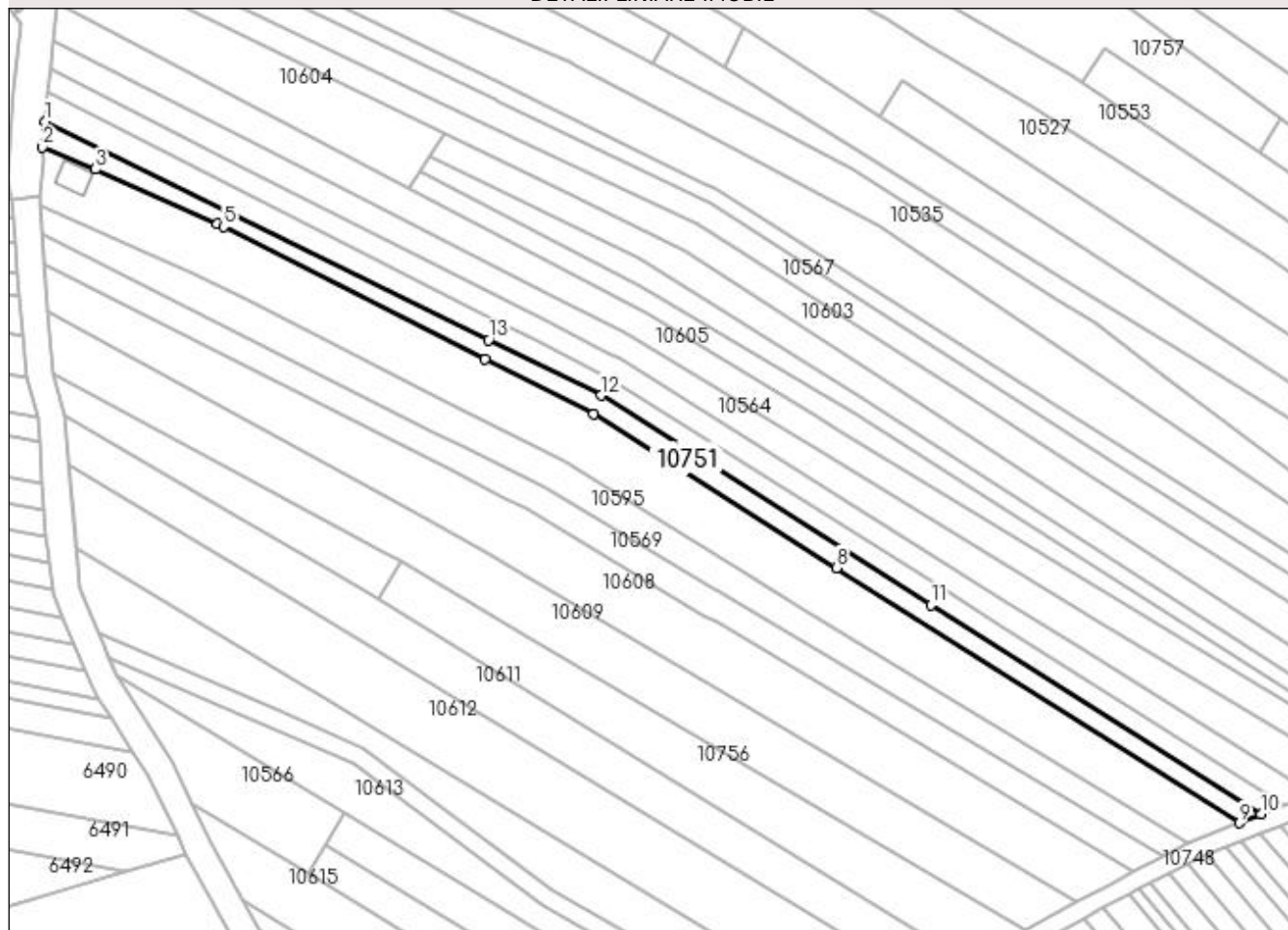
C. Partea III. SARCINI .

Inscrieri privind dezmembramintele dreptului de proprietate, drepturi reale de garanție și sarcini	Referințe
NU SUNT	

Anexa Nr. 1 La Partea I**Teren**

Nr cadastral	Suprafața (mp)*	Observații / Referințe
	1.300	

* Suprafața este determinată în planul de proiecție Stereo 70.

DETALII LINIARE IMOBIL**Date referitoare la teren**

Crt	Categorie folosință	Intravilan	Suprafața (mp)	Tarla	Parcelă	Nr. topo	Observații / Referințe
1	arabil	DA	184	193,193	57/1,57/1	-	
2	arabil	NU	1.116	193,193	57/1,57/1	-	

Lungime Segmente

1) Valorile lungimilor segmentelor sunt obținute din proiecție în plan.

Punct început	X / Y	Punct sfârșit	X / Y	Lungime segment (** (m)
1	407.120,26 294.738,451	2	407.119,691 294.732,813	5.667
2	407.119,691 294.732,813	3	407.131,448 294.727,852	12.761
3	407.131,448 294.727,852	4	407.158,604 294.715,717	29.744
4	407.158,604 294.715,717	5	407.159,968 294.715,026	1.529

Punct început	X / Y	Punct sfârșit	X / Y	Lungime segment (** (m)
5	407.159,968 294.715,026	6	407.218,057 294.685,6	65.117
6	407.218,057 294.685,6	7	407.242,217 294.673,361	27.083
7	407.242,217 294.673,361	8	407.296,249 294.639,158	63.948
8	407.296,249 294.639,158	9	407.385,815 294.582,46	106.003
9	407.385,815 294.582,46	10	407.390,678 294.584,387	5.231
10	407.390,678 294.584,387	11	407.317,252 294.630,977	86.96
11	407.317,252 294.630,977	12	407.243,935 294.677,497	86.83
12	407.243,935 294.677,497	13	407.218,864 294.689,854	27.951
13	407.218,864 294.689,854	1	407.120,26 294.738,451	109.929

** Lungimile segmentelor sunt determinate în planul de proiecție Stereo 70 și sunt rotunjite la 1 milimetru.

*** Distanța dintre puncte este formată din segmente cumulate ce sunt mai mici decât valoarea 1 milimetru.

**DATE DESPRE IMOBILUL NR. 10752**

Oficiul de Cadastru și Publicitate Imobiliară DOLJ
Biroul de Cadastru și Publicitate Imobiliară Craiova

A. Partea I. Descrierea imobilului

TEREN Extravilan

Adresa: Jud. Dolj, T193

Nr. Crt	Nr cadastral Nr. topografic	Suprafața* (mp)	Observații / Referințe
A1		1.273	Sector cadastral:42 Teren neimprejmuit;

B. Partea II. Proprietari și acte

Inscrieri privitoare la dreptul de proprietate și alte drepturi reale	Referințe
/	
Act Normativ nr. Legea 7, din 13/03/1996 emis de PARLAMENTUL ROMÂNIEI (ART. 13 ALIN. 15);	
B1	Inscrierea provizorie, drept de PROPRIETATE, dobandit prin Lege, cota actuala 1/1, cota initiala 1/1
	1) NEIDENTIFICAT NEIDENTIFICAT, CIF:0000000000000

C. Partea III. SARCINI .

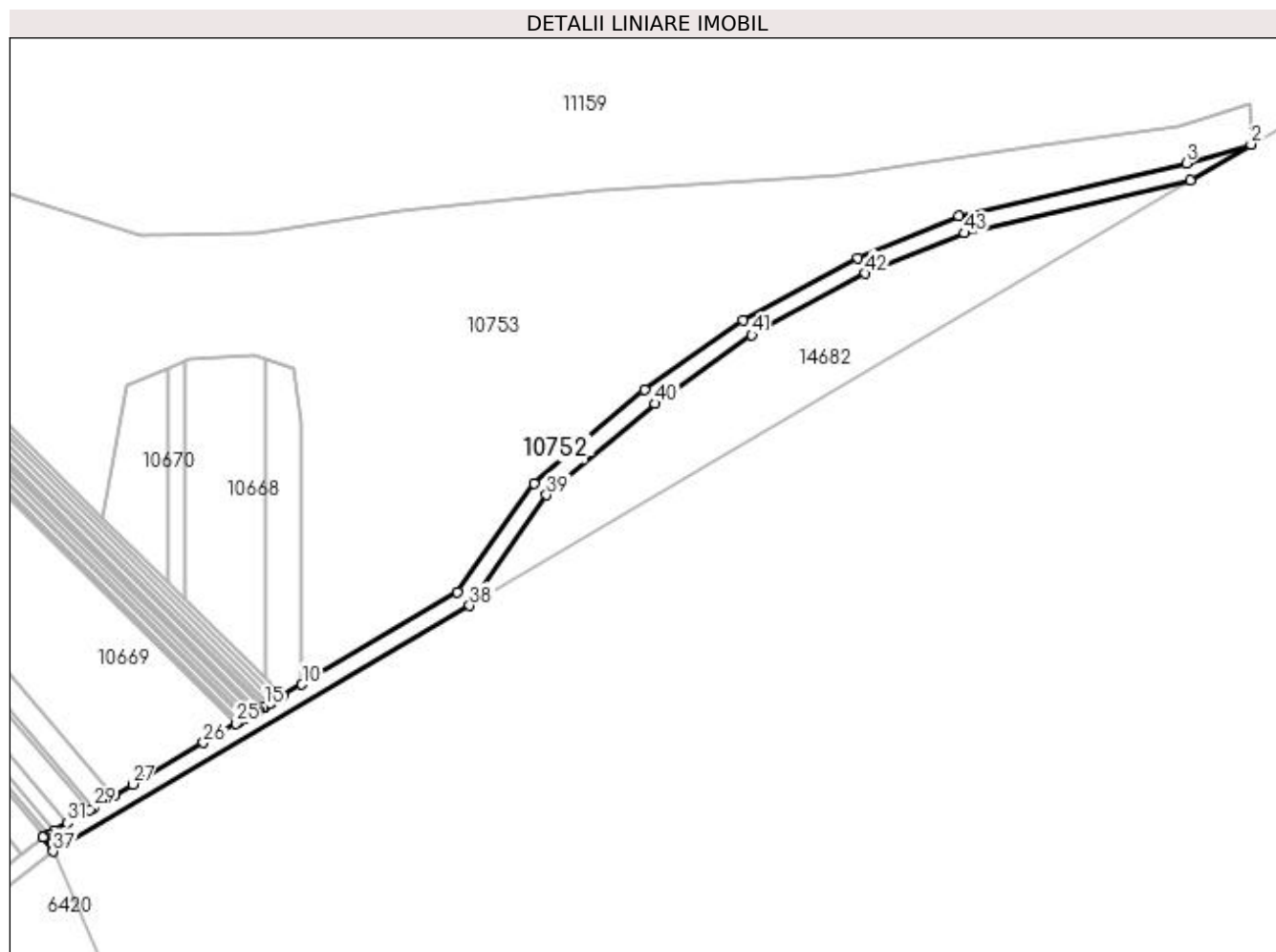
Inscrieri privind dezmembramintele dreptului de proprietate, drepturi reale de garanție și sarcini	Referințe
NU SUNT	

Anexa Nr. 1 La Partea I

Teren

Nr cadastral	Suprafața (mp)*	Observații / Referințe
	1.273	

* Suprafața este determinată în planul de proiecție Stereo 70.



Date referitoare la teren

Crt	Categorie folosință	Intra vilan	Suprafața (mp)	Tarla	Parcelă	Nr. topo	Observații / Referințe
1	drum	NU	1.273	193/3	-	-	

Lungime Segmente

1) Valorile lungimilor segmentelor sunt obținute din proiecție în plan.

Punct început	X / Y	Punct sfârșit	X / Y	Lungime segment
1	408.014,022 294.736,082	2	408.028,019 294.744,342	16.25 2
4	407.960,883 294.727,752	5	407.937,646 294.718,236	25.11 3
7	407.888,515 294.687,901	8	407.863,074 294.666,442	33.28 3
10	407.809,795 294.620,209	11	407.805,484 294.617,665	5.006 3
13	407.803,275 294.616,361	14	407.802,273 294.615,77	1.163 3
16	407.800,792 294.614,896	17	407.799,817 294.614,321	1.132 3
2	408.013,111 294.739,977	3	408.013,111 294.739,977	15.53 4
5	407.937,646 294.718,236	6	407.911,154 294.703,836	30.15 3
8	407.863,074 294.666,442	9	407.845,56 294.641,315	30.62 9
11	407.805,484 294.617,665	12	407.804,288 294.616,959	1.389 3
14	407.802,273 294.615,77	15	407.801,283 294.615,186	1.149 3
17	407.799,817 294.614,321	18	407.799,332 294.614,034	0.564 3
3	408.013,111 294.739,977	4	407.960,883 294.727,752	53.64 4
6	407.911,154 294.703,836	7	407.888,515 294.687,901	27.68 5
9	407.845,56 294.641,315	10	407.809,795 294.620,209	41.52 8
12	407.804,288 294.616,959	13	407.803,275 294.616,361	1.176 3
15	407.801,283 294.615,186	16	407.800,792 294.614,896	0.57 3
18	407.799,332 294.614,034	19	407.798,848 294.613,749	0.562 3

Punct început	X / Y	Punct sfârșit	X / Y	Lungime segment	Punct început	X / Y	Punct sfârșit	X / Y	Lungime segment	Punct început	X / Y	Punct sfârșit	X / Y	Lungime segment
19	407.798,848 294.613,749	20	407.797,885 294.613,181	1.118	20	407.797,885 294.613,181	21	407.796,928 294.612,616	1.111	21	407.796,928 294.612,616	22	407.796,452 294.612,335	0.553
22	407.796,452 294.612,335	23	407.795,504 294.611,776	1.101	23	407.795,504 294.611,776	24	407.795,033 294.611,498	0.547	24	407.795,033 294.611,498	25	407.794,562 294.611,22	0.547
25	407.794,562 294.611,22	26	407.787,116 294.606,826	8.646	26	407.787,116 294.606,826	27	407.770,879 294.597,244	18.854	27	407.770,879 294.597,244	28	407.766,505 294.594,663	5.079
28	407.766,505 294.594,663	29	407.761,811 294.591,893	5.45	29	407.761,811 294.591,893	30	407.760,97 294.591,397	0.976	30	407.760,97 294.591,397	31	407.755,895 294.588,402	5.893
31	407.755,895 294.588,402	32	407.752,869 294.586,616	3.514	32	407.752,869 294.586,616	33	407.751,555 294.585,841	1.526	33	407.751,555 294.585,841	34	407.750,674 294.585,321	1.023
34	407.750,674 294.585,321	35	407.750,496 294.585,216	0.207	35	407.750,496 294.585,216	36	407.750,274 294.585,085	0.258	36	407.750,274 294.585,085	37	407.752,529 294.581,771	4.008
37	407.752,529 294.581,771	38	407.848,344 294.638,313	111.254	38	407.848,344 294.638,313	39	407.866,055 294.663,723	30.973	39	407.866,055 294.663,723	40	407.890,961 294.684,73	32.582
40	407.890,961 294.684,73	41	407.913,268 294.700,432	27.279	41	407.913,268 294.700,432	42	407.939,364 294.714,617	29.702	42	407.939,364 294.714,617	43	407.962,104 294.723,93	24.573
43	407.962,104 294.723,93	1	408.014,022 294.736,082	53.321										

** Lungimile segmentelor sunt determinate în planul de proiecție Stereo 70 și sunt rotunjite la 1 milimetru.

*** Distanța dintre puncte este formată din segmente cumulate ce sunt mai mici decât valoarea 1 milimetru.

**DATE DESPRE IMOBILUL NR. 10753**

Oficiul de Cadastru și Publicitate Imobiliară DOLJ
Biroul de Cadastru și Publicitate Imobiliară Craiova

A. Partea I. Descrierea imobilului

TEREN Extravilan

Adresa: Jud. Dolj, T193, P193/1

Nr. Crt	Nr cadastral Nr. topografic	Suprafața* (mp)	Observații / Referințe
A1		15.333	Sector cadastral:42 Teren neimprejmuit;

B. Partea II. Proprietari și acte

Inscrieri privitoare la dreptul de proprietate și alte drepturi reale		Referințe
/		
Act Normativ nr. Legea 7, din 13/03/1996 emis de PARLAMENTUL ROMÂNIEI (ART. 13 ALIN. 14);		
B1	Intabulare, drept de PROPRIETATE, dobândit prin Lege, cota actuala 1/1, cota initiala 1/1 1) COMUNA CALOPAR-Rezerva comisiei locale de fond funciar, CIF:4554181	A1

C. Partea III. SARCINI .

Inscrieri privind dezmembramintele dreptului de proprietate, drepturi reale de garanție și sarcini	Referințe
NU SUNT	

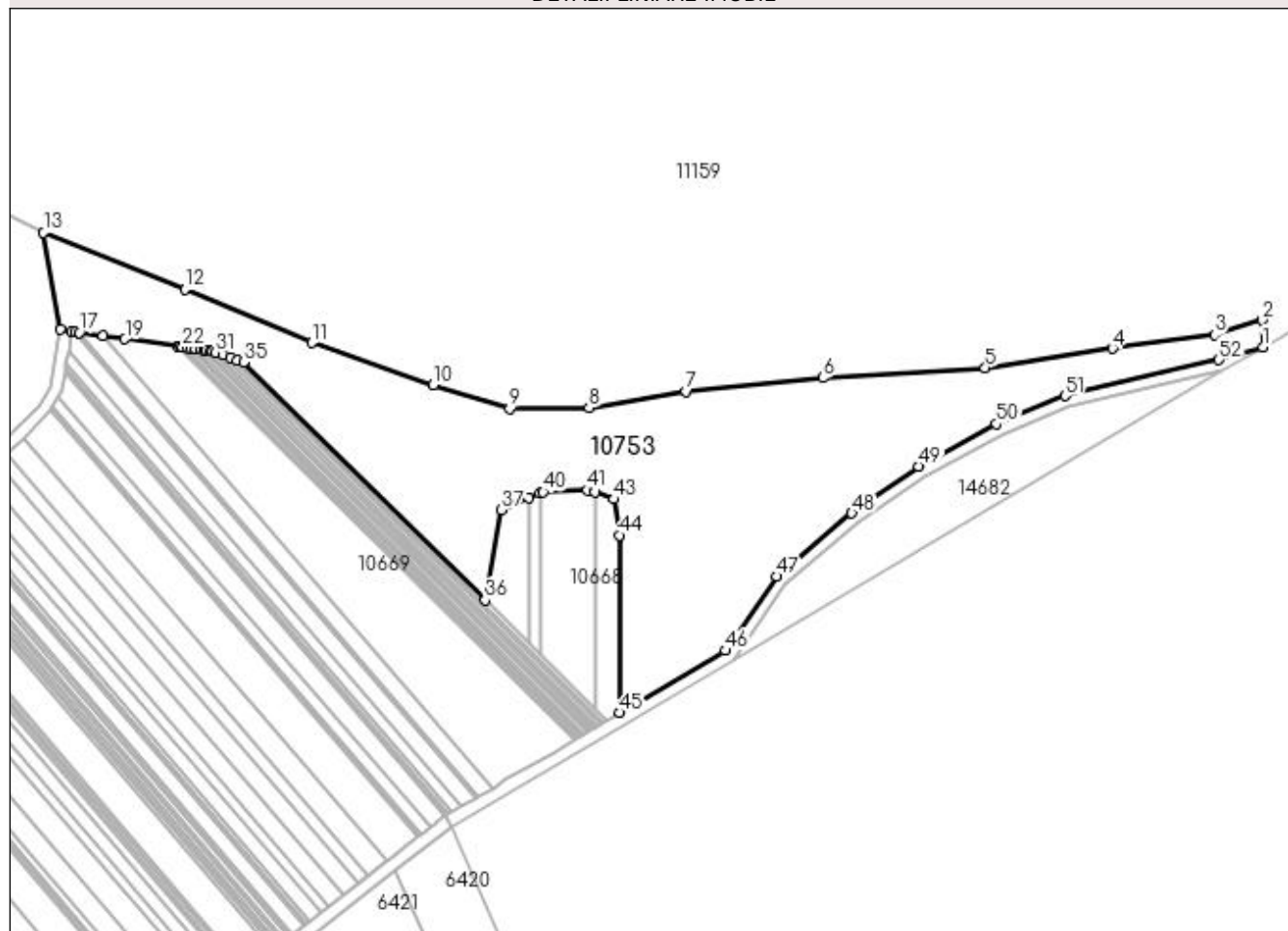
Anexa Nr. 1 La Partea I

Teren

Nr cadastral	Suprafața (mp)*	Observații / Referințe
	15.333	

* Suprafața este determinată în planul de proiecție Stereo 70.

DETALII LINIARE IMOBIL



Date referitoare la teren

Crt	Categorie folosință	Intra vilan	Suprafața (mp)	Tarla	Parcelă	Nr. topo	Observații / Referințe
1	arabil	NU	15.333	193	193/1	-	

Lungime Segmente

1) Valorile lungimilor segmentelor sunt obținute din proiecție în plan.

Punct început	X / Y	Punct sfârșit	X / Y	Lungime segment	Punct început	X / Y	Punct sfârșit	X / Y	Lungime segment	Punct început	X / Y	Punct sfârșit	X / Y	Lungime segment
1	408.028,019 294.744,342	2	408.027,771 294.753,444	9.105	2	408.011,585 294.748,466	3	408.011,585 294.748,466	16.934	3	408.011,585 294.748,466	4	407.977,032 294.743,799	34.867
4	407.977,032 294.743,799	5	407.933,765 294.737,265	43.758	5	407.933,765 294.737,265	6	407.878,668 294.733,842	55.203	6	407.878,668 294.733,842	7	407.832,287 294.729,175	46.615
7	407.832,287 294.729,175	8	407.799,377 294.723,667	33.368	8	407.799,377 294.723,667	9	407.772,374 294.723,286	27.006	9	407.772,374 294.723,286	10	407.746,459 294.731,446	27.169
10	407.746,459 294.731,446	11	407.705,37 294.745,759	43.511	11	407.705,37 294.745,759	12	407.662,102 294.763,805	46.88	12	407.662,102 294.763,805	13	407.614,165 294.783,096	51.673
13	407.614,165 294.783,096	14	407.619,824 294.750,195	33.384	14	407.619,824 294.750,195	15	407.623,766 294.749,519	4.0	15	407.623,766 294.749,519	16	407.624,836 294.749,371	1.08
16	407.624,836 294.749,371	17	407.626,277 294.749,171	1.455	17	407.626,277 294.749,171	18	407.634,32 294.748,055	8.12	18	407.634,32 294.748,055	19	407.641,813 294.747,015	7.565

Punct început	X / Y	Punct sfârșit	X / Y	Lungime segment	Punct început	X / Y	Punct sfârșit	X / Y	Lungime segment	Punct început	X / Y	Punct sfârșit	X / Y	Lungime segment
19	407.641,813 294.747,015	20	407.659,693 294.744,534	18.051	20	407.659,693 294.744,534	21	407.660,567 294.744,413	0.882	21	407.660,567 294.744,413	22	407.661,444 294.744,291	0.885
22	407.661,444 294.744,291	23	407.663,205 294.744,047	1.778	23	407.663,205 294.744,047	24	407.664,09 294.743,924	0.894	24	407.664,09 294.743,924	25	407.665,867 294.743,677	1.794
25	407.665,867 294.743,677	26	407.667,655 294.743,429	1.805	26	407.667,655 294.743,429	27	407.668,554 294.743,305	0.908	27	407.668,554 294.743,305	28	407.669,455 294.743,18	0.91
28	407.669,455 294.743,18	29	407.670,8 294.742,993	1.358	29	407.670,8 294.742,993	30	407.671,418 294.742,779	0.654	30	407.671,418 294.742,779	31	407.672,626 294.742,36	1.279
31	407.672,626 294.742,36	32	407.675,063 294.741,514	2.58	32	407.675,063 294.741,514	33	407.677,527 294.740,66	2.608	33	407.677,527 294.740,66	34	407.680,021 294.739,795	2.64
34	407.680,021 294.739,795	35	407.682,044 294.739,093	2.141	35	407.682,044 294.739,093	36	407.764,052 294.658,441	115.022	36	407.764,052 294.658,441	37	407.769,52 294.689,085	31.128
37	407.769,52 294.689,085	38	407.778,867 294.692,991	10.13	38	407.778,867 294.692,991	39	407.782,713 294.694,598	4.168	39	407.782,713 294.694,598	40	407.783,759 294.695,036	1.134
40	407.783,759 294.695,036	41	407.798,802 294.695,768	15.061	41	407.798,802 294.695,768	42	407.801,284 294.694,914	2.625	42	407.801,284 294.694,914	43	407.807,813 294.692,667	6.905
43	407.807,813 294.692,667	44	407.809,557 294.680,423	12.368	44	407.809,557 294.680,423	45	407.809,795 294.620,209	60.214	45	407.809,795 294.620,209	46	407.845,56 294.641,315	41.528
46	407.845,56 294.641,315	47	407.863,074 294.666,442	30.629	47	407.863,074 294.666,442	48	407.888,515 294.687,901	33.283	48	407.888,515 294.687,901	49	407.911,154 294.703,836	27.685
49	407.911,154 294.703,836	50	407.937,646 294.718,236	30.153	50	407.937,646 294.718,236	51	407.960,883 294.727,752	25.11	51	407.960,883 294.727,752	52	408.013,111 294.739,977	53.64
52	408.013,111 294.739,977	1	408.028,019 294.744,342	15.534										

** Lungimile segmentelor sunt determinate în planul de proiecție Stereo 70 și sunt rotunjite la 1 milimetru.

*** Distanța dintre puncte este formată din segmente cumulate ce sunt mai mici decât valoarea 1 milimetru.

**DATE DESPRE IMOBILUL NR. 10754**

Oficiul de Cadastru și Publicitate Imobiliară DOLJ
Biroul de Cadastru și Publicitate Imobiliară Craiova

A. Partea I. Descrierea imobilului

TEREN Extravilan

Adresa: Jud. Dolj, T193, P40/1

Nr. Crt	Nr cadastral Nr. topografic	Suprafața* (mp)	Observații / Referințe
A1		21.366	Sector cadastral:42 Teren neimprejmuit;

B. Partea II. Proprietari și acte

Inscrieri privitoare la dreptul de proprietate și alte drepturi reale		Referințe
/		
Act Normativ nr. Legea 7, din 13/03/1996 emis de PARLAMENTUL ROMÂNIEI (ART. 13 ALIN. 14);		
B1	Intabulare, drept de PROPRIETATE, dobândit prin Lege, cota actuala 1/1, cota initiala 1/1 1) COMUNA CALOPAR-Rezerva comisiei locale de fond funciar, CIF:4554181	A1

C. Partea III. SARCINI .

Inscrieri privind dezmembramintele dreptului de proprietate, drepturi reale de garanție și sarcini	Referințe
NU SUNT	

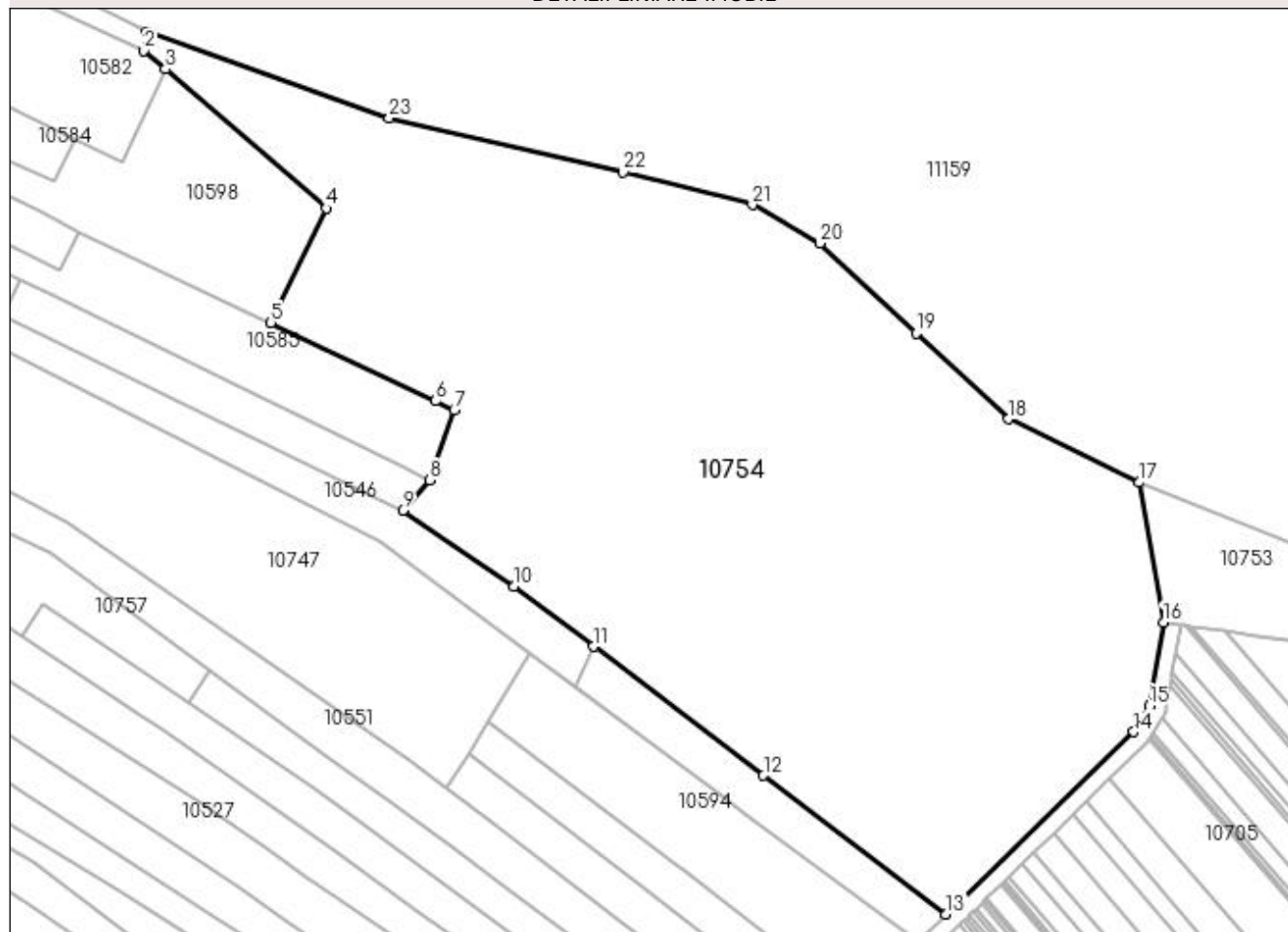
Anexa Nr. 1 La Partea I

Teren

Nr cadastral	Suprafața (mp)*	Observații / Referințe
	21.366	

* Suprafața este determinată în planul de proiecție Stereo 70.

DETALII LINIARE IMOBIL



Date referitoare la teren

Crt	Categorie folosință	Intra vilan	Suprafața (mp)	Tarla	Parcelă	Nr. topo	Observații / Referințe
1	arabil	NU	21.366	193	40/1	-	

Lungime Segmente

1) Valorile lungimilor segmentelor sunt obținute din proiecție în plan.

Punct început	X / Y	Punct sfârșit	X / Y	Lungime segment (** (m)
1	407.380,161 294.889,075	2	407.379,61 294.884,77	4.34
3	407.384,669 294.880,402	4	407.422,611 294.847,644	50.127
5	407.409,568 294.820,607	6	407.448,326 294.802,285	42.87
7	407.452,746 294.800,196	8	407.447,041 294.783,617	17.533
9	407.440,61 294.776,545	10	407.466,877 294.758,649	31.784

Punct început	X / Y	Punct sfârșit	X / Y	Lungime segment (** (m)
2	407.379,61 294.884,77	3	407.384,669 294.880,402	6.684
4	407.422,611 294.847,644	5	407.409,568 294.820,607	30.019
6	407.448,326 294.802,285	7	407.452,746 294.800,196	4.889
8	407.447,041 294.783,617	9	407.440,61 294.776,545	9.559
10	407.466,877 294.758,649	11	407.485,552 294.744,483	23.44

Punct început	X / Y	Punct sfârșit	X / Y	Lungime segment (** (m)
11	407.485,552 294.744,483	12	407.525,595 294.714,106	50.261
13	407.568,615 294.681,473	14	407.612,772 294.724,404	61.587
15	407.616,447 294.730,528	16	407.619,824 294.750,195	19.955
17	407.614,165 294.783,096	18	407.583,348 294.798,031	34.245
19	407.561,559 294.818,256	20	407.538,835 294.839,414	31.049
21	407.522,96 294.848,437	22	407.492,533 294.856,094	31.376
23	407.437,436 294.868,851	1	407.380,161 294.889,075	60.741

Punct început	X / Y	Punct sfârșit	X / Y	Lungime segment (** (m)
12	407.525,595 294.714,106	13	407.568,615 294.681,473	53.997
14	407.612,772 294.724,404	15	407.616,447 294.730,528	7.142
16	407.619,824 294.750,195	17	407.614,165 294.783,096	33.384
18	407.583,348 294.798,031	19	407.561,559 294.818,256	29.729
20	407.538,835 294.839,414	21	407.522,96 294.848,437	18.26
22	407.492,533 294.856,094	23	407.437,436 294.868,851	56.555

** Lungimile segmentelor sunt determinate în planul de proiecție Stereo 70 și sunt rotunjite la 1 milimetru.

*** Distanța dintre puncte este formată din segmente cumulate ce sunt mai mici decât valoarea 1 milimetru.

**DATE DESPRE IMOBILUL NR. 10755**

Oficiul de Cadastru și Publicitate Imobiliară DOLJ
Biroul de Cadastru și Publicitate Imobiliară Craiova

A. Partea I. Descrierea imobilului

TEREN Extravilan

Adresa: Jud. Dolj, T193

Nr. Crt	Nr cadastral Nr. topografic	Suprafața* (mp)	Observații / Referințe
A1		792	Sector cadastral:42 Teren neimprejmuit;

B. Partea II. Proprietari și acte

Inscrieri privitoare la dreptul de proprietate și alte drepturi reale		Referințe
/		
Act Normativ nr. Legea 7, din 13/03/1996 emis de PARLAMENTUL ROMÂNIEI (ART. 13 ALIN. 15);		
B1	Inscrierea provizorie, drept de PROPRIETATE, dobandit prin Lege, cota actuala 1/1, cota initiala 1/1 1) NEIDENTIFICAT NEIDENTIFICAT, CIF:0000000000000	A1

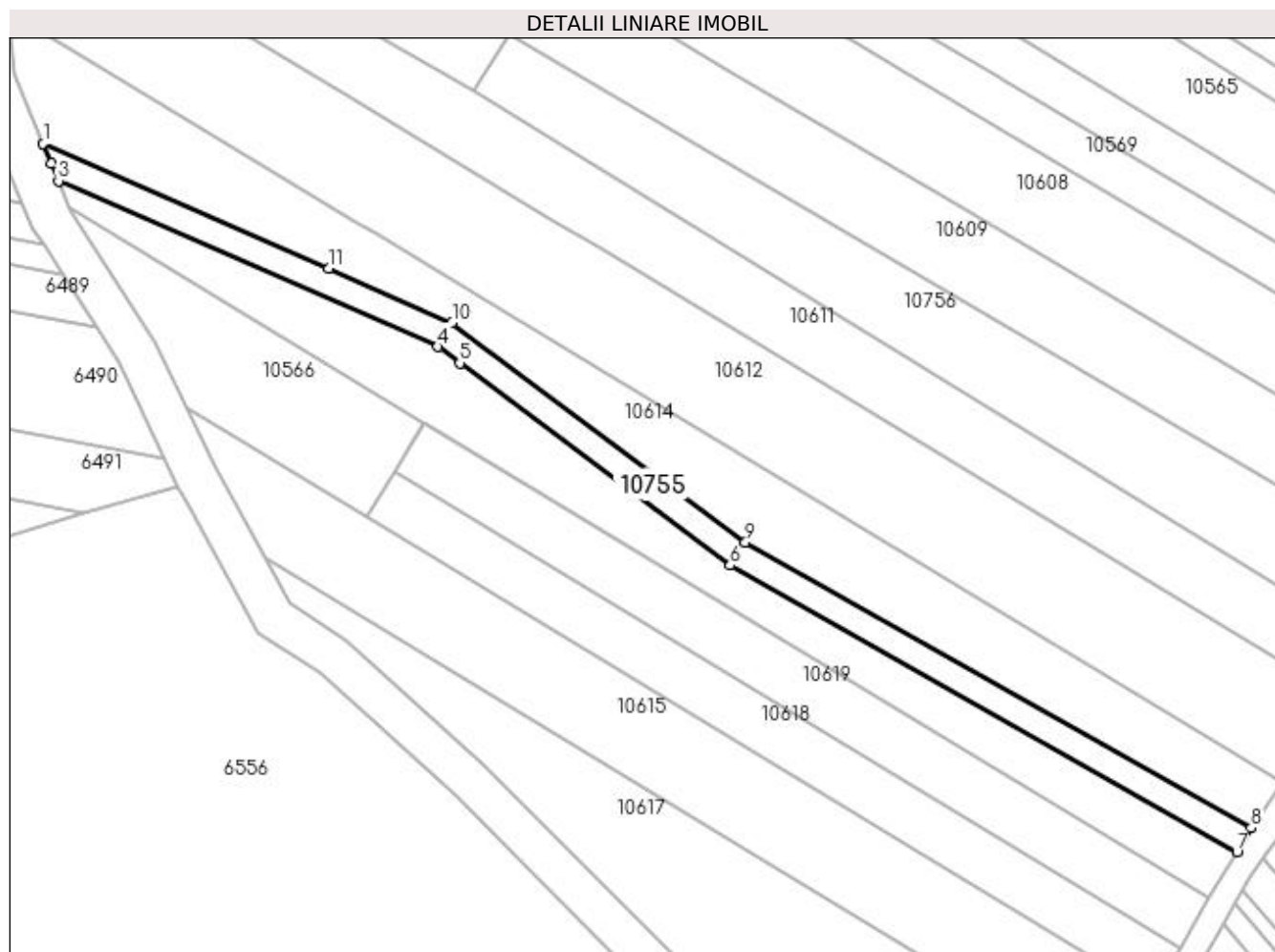
C. Partea III. SARCINI .

Inscrieri privind dezmembramintele dreptului de proprietate, drepturi reale de garanție și sarcini	Referințe
NU SUNT	

Teren

Nr cadastral	Suprafața (mp)*	Observații / Referințe
	792	

* Suprafața este determinată în planul de proiecție Stereo 70.



Date referitoare la teren

Crt	Categorie folosință	Intra vilan	Suprafața (mp)	Tarla	Parcelă	Nr. topo	Observații / Referințe
1	drum	NU	792	193/4	-	-	

Lungime Segmente

1) Valorile lungimilor segmentelor sunt obținute din proiecție în plan.

Punct început	X / Y	Punct sfârșit	X / Y	Lungime segment (** (m)
1	407.132,225 294.624,734	2	407.133,381 294.621,926	3.037
2	407.133,381 294.621,926	3	407.134,416 294.619,412	2.719
3	407.134,416 294.619,412	4	407.189,001 294.595,571	59.564
4	407.189,001 294.595,571	5	407.192,126 294.593,233	3.903
5	407.192,126 294.593,233	6	407.231,026 294.564,136	48.578

Punct început	X / Y	Punct sfârșit	X / Y	Lungime segment (** (m)
6	407.231,026 294.564,136	7	407.303,868 294.522,948	83.68
7	407.303,868 294.522,948	8	407.305,908 294.526,39	4.001
8	407.305,908 294.526,39	9	407.233,217 294.567,492	83.507
9	407.233,217 294.567,492	10	407.191,026 294.599,052	52.689
10	407.191,026 294.599,052	11	407.173,239 294.606,82	19.409
11	407.173,239 294.606,82	1	407.132,225 294.624,734	44.756

** Lungimile segmentelor sunt determinate în planul de proiecție Stereo 70 și sunt rotunjite la 1 milimetru.

*** Distanța dintre puncte este formată din segmente cumulate ce sunt mai mici decât valoarea 1 milimetru.

**DATE DESPRE IMOBILUL NR. 10756**

Oficiul de Cadastru și Publicitate Imobiliară DOLJ
Biroul de Cadastru și Publicitate Imobiliară Craiova

A. Partea I. Descrierea imobilului

TEREN Extravilan

Adresa: Jud. Dolj, T193, P9

Nr. Crt	Nr cadastral Nr. topografic	Suprafața* (mp)	Observații / Referințe
A1		1.800	Sector cadastral:42 Teren neimprejmuit;

B. Partea II. Proprietari și acte

Inscrieri privitoare la dreptul de proprietate și alte drepturi reale		Referințe
/		
Act Normativ nr. Legea 7, din 13/03/1996 emis de PARLAMENTUL ROMÂNIEI (ART. 13 ALIN. 14);		
B1	Intabulare, drept de PROPRIETATE, dobândit prin Lege, cota actuala 1/1, cota initiala 1/1 1) COMUNA CALOPAR-Rezerva comisiei locale de fond funciar, CIF:4554181	A1

C. Partea III. SARCINI .

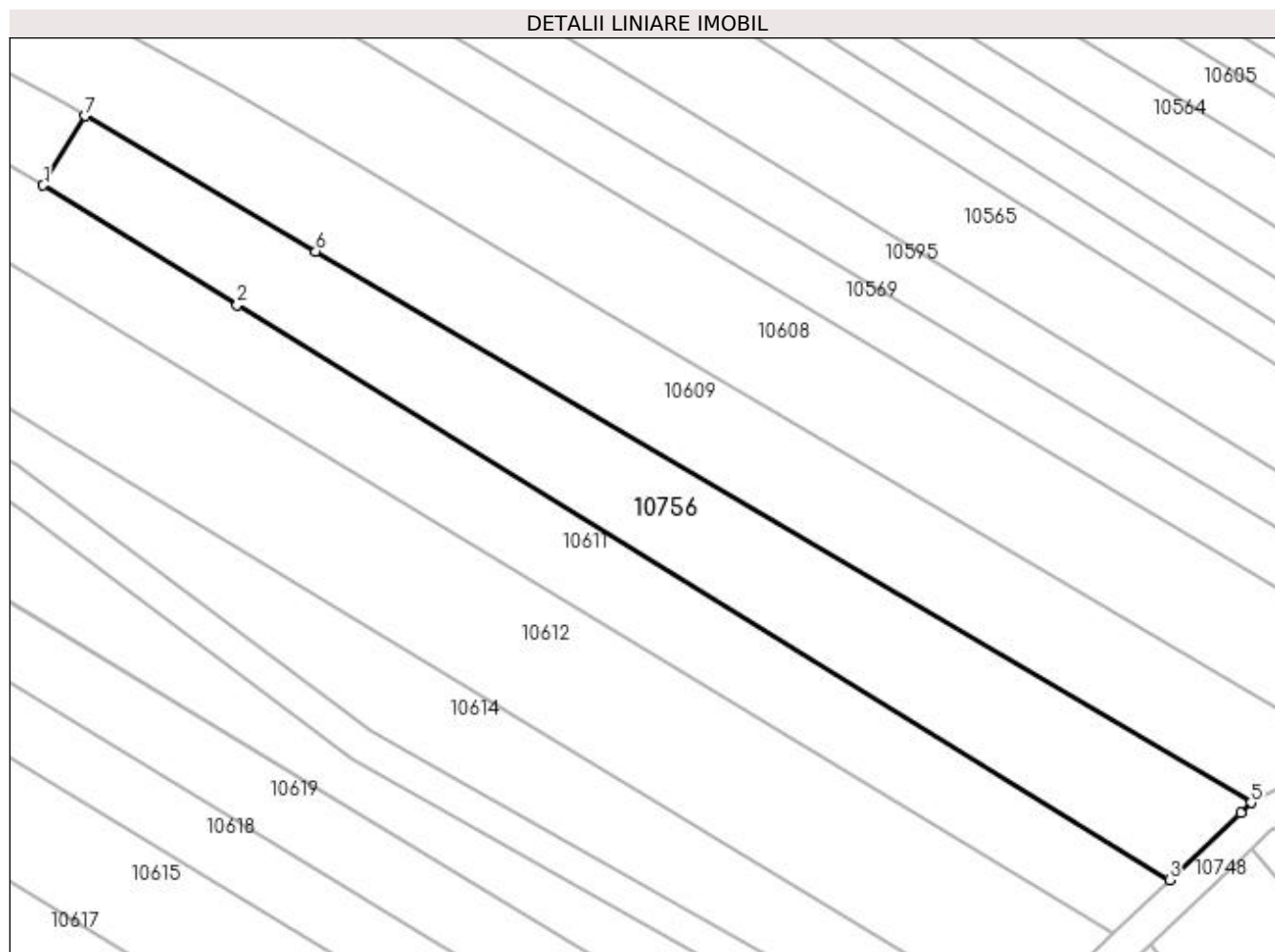
Inscrieri privind dezmembramintele dreptului de proprietate, drepturi reale de garanție și sarcini	Referințe
NU SUNT	

Anexa Nr. 1 La Partea I

Teren

Nr cadastral	Suprafața (mp)*	Observații / Referințe
	1.800	

* Suprafața este determinată în planul de proiecție Stereo 70.



Date referitoare la teren

Crt	Categorie folosință	Intra vilan	Suprafața (mp)	Tarla	Parcelă	Nr. topo	Observații / Referințe
1	arabil	NU	1.800	193	9	-	

Lungime Segmente

1) Valorile lungimilor segmentelor sunt obținute din proiecție în plan.

Punct început	X / Y	Punct sfârșit	X / Y	Lungime segment (** (m)
1	407.194,257 294.632,269	2	407.217,365 294.618,023	27.146
2	407.217,365 294.618,023	3	407.328,347 294.549,601	130.379
3	407.328,347 294.549,601	4	407.336,823 294.557,636	11.679
4	407.336,823 294.557,636	5	407.338,073 294.558,822	1.723
5	407.338,073 294.558,822	6	407.226,721 294.624,39	129.222

Punct început	X / Y	Punct sfârșit	X / Y	Lungime segment (** (m)
6	407.226,721 294.624,39	7	407.199,281 294.640,548	31.844
7	407.199,281 294.640,548	1	407.194,257 294.632,269	9.684

** Lungimile segmentelor sunt determinate în planul de proiecție Stereo 70 și sunt rotunjite la 1 milimetru.

*** Distanța dintre puncte este formată din segmente cumulate ce sunt mai mici decât valoarea 1 milimetru.

**DATE DESPRE IMOBILUL NR. 10757**

Oficiul de Cadastru și Publicitate Imobiliară DOLJ
Biroul de Cadastru și Publicitate Imobiliară Craiova

A. Partea I. Descrierea imobilului

TEREN Necunoscut

Adresa: Loc. Bâzdâna, Nr. FN, Jud. Dolj, T193, P79/1

Nr. Crt	Nr cadastral Nr. topografic	Suprafața* (mp)	Observații / Referințe
A1		3.423	Sector cadastral:42 Teren neimprejmuit;

Construcții

Crt	Nr cadastral Nr. topografic	Adresa	Observații / Referințe
A1.1		Loc. Bâzdâna, Nr. FN, Jud. Dolj, T193, P79/1	Nr. niveluri:1; S. construita la sol:63 mp;

B. Partea II. Proprietari și acte

Inscrieri privitoare la dreptul de proprietate și alte drepturi reale	Referințe
/	
Act Normativ nr. Legea 7, din 13/03/1996 emis de PARLAMENTUL ROMÂNIEI (ART. 13 ALIN. 15);	
B1	Inscrierea provizorie, drept de PROPRIETATE, dobandit prin Lege, cota actuala 1/1, cota initiala 1/1
	1) NEIDENTIFICAT NEIDENTIFICAT, CIF:00000000000000

C. Partea III. SARCINI .

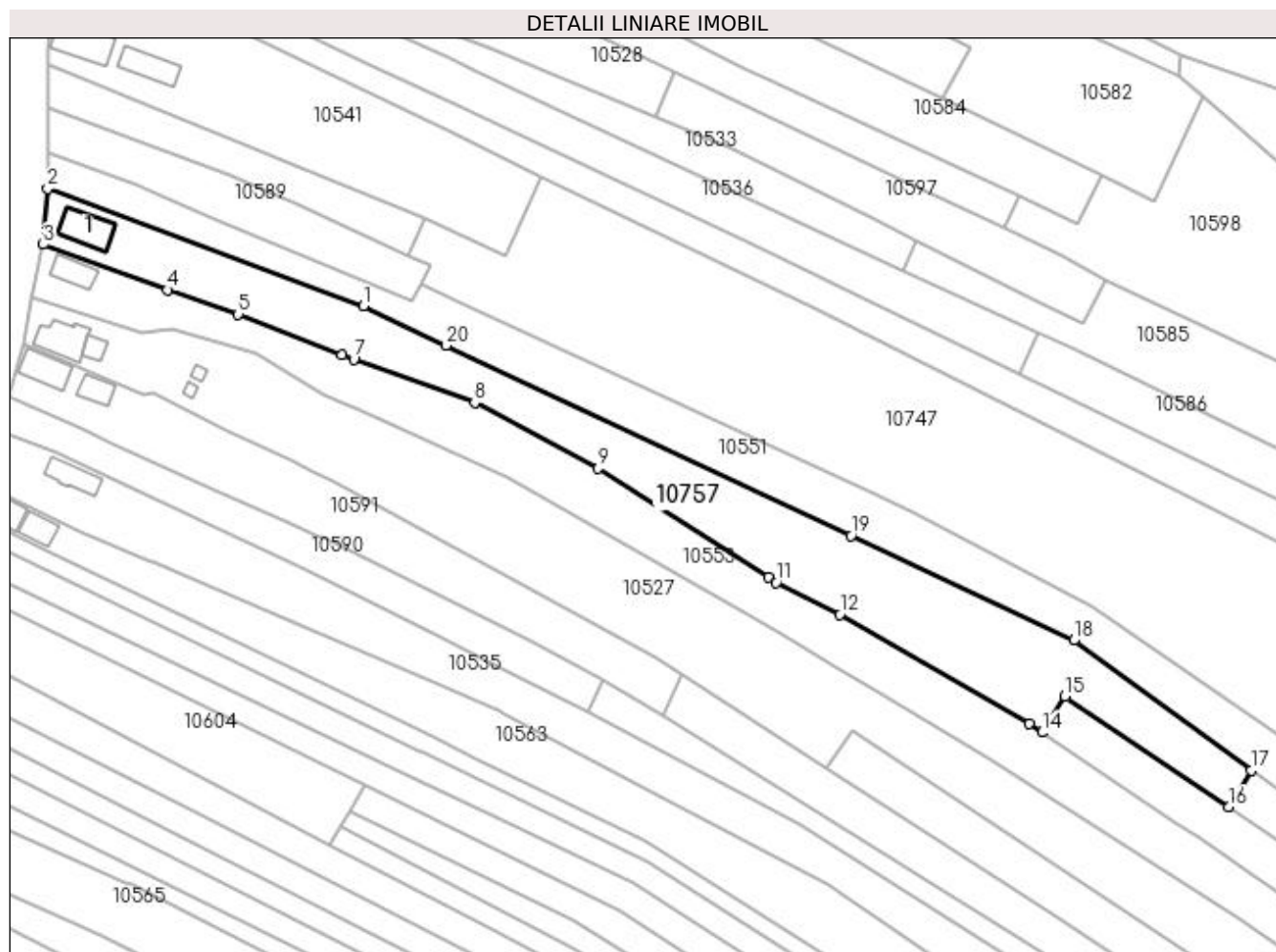
Inscrieri privind dezmembramintele dreptului de proprietate, drepturi reale de garanție și sarcini	Referințe
NU SUNT	

Anexa Nr. 1 La Partea I

Teren

Nr cadastral	Suprafața (mp)*	Observații / Referințe
	3.423	

* Suprafața este determinată în planul de proiecție Stereo 70.



Date referitoare la teren

Crt	Categorie folosință	Intra vilan	Suprafața (mp)	Tarla	Parcelă	Nr. topo	Observații / Referințe
1	curți constructii	DA	739	193	79/1	-	
2	curți constructii	NU	2.684	193	79/1	-	

Date referitoare la construcții

Crt	Număr	Destinație construcție	Supraf. (mp)	Situație juridică	Observații / Referințe
A1.1		construcții de locuințe	63	Cu acte	Nr. niveluri:1; S. construita la sol:63 mp;

Lungime Segmente

1) Valorile lungimilor segmentelor sunt obținute din proiecție în plan.

Punct început	X / Y	Punct sfârșit	X / Y	Lungime segment (** (m)
1	407.208,587 294.836,463	2	407.142,306 294.861,118	70.718
2	407.142,306 294.861,118	3	407.141,377 294.849,392	11.763
3	407.141,377 294.849,392	4	407.167,492 294.839,899	27.787

Punct început	X / Y	Punct sfârșit	X / Y	Lungime segment (** (m)
4	407.167,492 294.839,899	5	407.182,327 294.834,782	15.693
5	407.182,327 294.834,782	6	407.204,049 294.826,222	23.348
6	407.204,049 294.826,222	7	407.206,56 294.825,325	2.666
7	407.206,56 294.825,325	8	407.231,951 294.816,25	26.964
8	407.231,951 294.816,25	9	407.257,9 294.802,463	29.384
9	407.257,9 294.802,463	10	407.293,544 294.779,556	42.37
10	407.293,544 294.779,556	11	407.295,253 294.778,458	2.031
11	407.295,253 294.778,458	12	407.308,625 294.771,819	14.929
12	407.308,625 294.771,819	13	407.348,352 294.748,829	45.9
13	407.348,352 294.748,829	14	407.351,011 294.747,04	3.205
14	407.351,011 294.747,04	15	407.355,843 294.754,586	8.96
15	407.355,843 294.754,586	16	407.390,221 294.731,373	41.481
16	407.390,221 294.731,373	17	407.394,918 294.739,079	9.025
17	407.394,918 294.739,079	18	407.357,697 294.766,354	46.145
18	407.357,697 294.766,354	19	407.310,94 294.788,338	51.667
19	407.310,94 294.788,338	20	407.226,012 294.828,27	93.847
20	407.226,012 294.828,27	1	407.208,587 294.836,463	19.255

** Lungimile segmentelor sunt determinate în planul de proiecție Stereo 70 și sunt rotunjite la 1 milimetru.

*** Distanța dintre puncte este formată din segmente cumulate ce sunt mai mici decât valoarea 1 milimetru.

**DATE DESPRE IMOBILUL NR. 10758**

Oficiul de Cadastru și Publicitate Imobiliară DOLJ
Biroul de Cadastru și Publicitate Imobiliară Craiova

A. Partea I. Descrierea imobilului

TEREN Necunoscut

Adresa: Loc. Bâzdâna, Jud. Dolj, T193

Nr. Crt	Nr cadastral Nr. topografic	Suprafața* (mp)	Observații / Referințe
A1		846	Sector cadastral:42 Teren neimprejmuit;

B. Partea II. Proprietari și acte

Inscrieri privitoare la dreptul de proprietate și alte drepturi reale	Referințe
/	
Act Normativ nr. Legea 7, din 13/03/1996 emis de PARLAMENTUL ROMÂNIEI (ART. 13 ALIN. 15);	
B1	Inscrierea provizorie, drept de PROPRIETATE, dobandit prin Lege, cota actuala 1/1, cota initiala 1/1
	1) NEIDENTIFICAT NEIDENTIFICAT, CIF:0000000000000

C. Partea III. SARCINI .

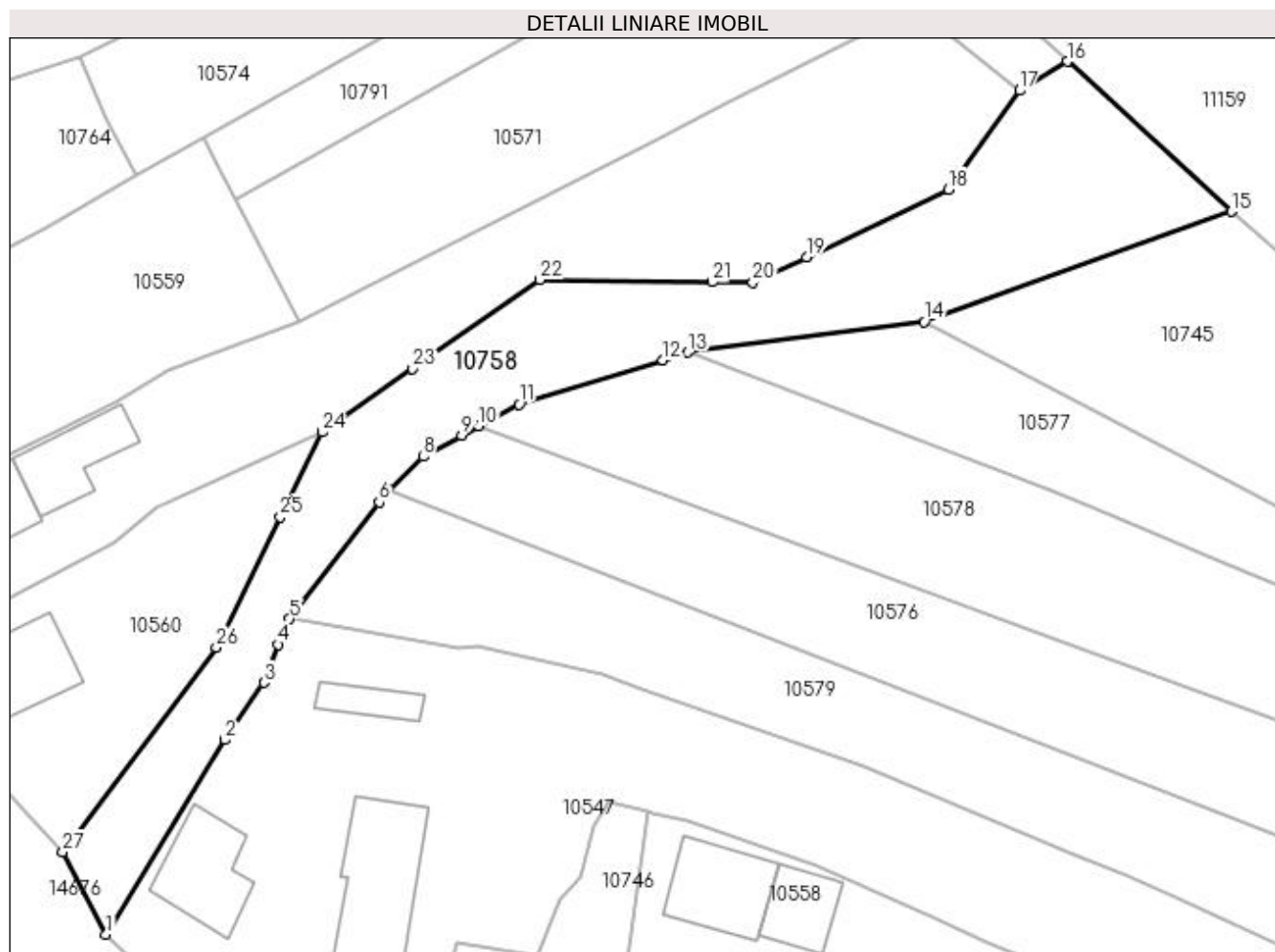
Inscrieri privind dezmembramintele dreptului de proprietate, drepturi reale de garanție și sarcini	Referințe
NU SUNT	

Anexa Nr. 1 La Partea I

Teren

Nr cadastral	Suprafața (mp)*	Observații / Referințe
	846	

* Suprafața este determinată în planul de proiecție Stereo 70.



Date referitoare la teren

Crt	Categorie folosință	Intra vilan	Suprafața (mp)	Tarla	Parcelă	Nr. topo	Observații / Referințe
1	drum	DA	321	193/5	-	-	
2	drum	NU	525	193/5	-	-	

Lungime Segmente

1) Valorile lungimilor segmentelor sunt obținute din proiecție în plan.

Punct început	X / Y	Punct sfârșit	X / Y	Lungime segment (** (m)
1	407.106,685 294.967,268	2	407.116,3 294.983,031	18.464
3	407.119,486 294.987,664	4	407.120,65 294.990,758	3.306
5	407.121,552 294.992,845	6	407.128,842 295.002,278	11.922
7	407.129,639 295.003,309	8	407.132,406 295.005,98	3.846

Punct început	X / Y	Punct sfârșit	X / Y	Lungime segment (** (m)
2	407.116,3 294.983,031	3	407.119,486 294.987,664	5.623
4	407.120,65 294.990,758	5	407.121,552 294.992,845	2.274
6	407.128,842 295.002,278	7	407.129,639 295.003,309	1.303
8	407.132,406 295.005,98	9	407.135,53 295.007,684	3.559

Punct început	X / Y	Punct sfârșit	X / Y	Lungime segment (** (m)
9	407.135,53 295.007,684	10	407.136,917 295.008,44	1.58
11	407.140,194 295.010,228	12	407.151,839 295.013,809	12.183
13	407.153,868 295.014,433	14	407.172,995 295.016,921	19.288
15	407.197,934 295.025,842	16	407.184,606 295.037,998	18.039
17	407.180,754 295.035,639	18	407.174,989 295.027,626	9.871
19	407.163,478 295.022,151	20	407.159,113 295.020,074	4.834
21	407.155,845 295.020,12	22	407.141,838 295.020,315	14.008
23	407.131,537 295.013,112	24	407.124,185 295.007,972	8.971
25	407.120,808 295.001,096	26	407.115,621 294.990,537	11.764
27	407.103,167 294.973,921	1	407.106,685 294.967,268	7.526

Punct început	X / Y	Punct sfârșit	X / Y	Lungime segment (** (m)
10	407.136,917 295.008,44	11	407.140,194 295.010,228	3.733
12	407.151,839 295.013,809	13	407.153,868 295.014,433	2.123
14	407.172,995 295.016,921	15	407.197,934 295.025,842	26.487
16	407.184,606 295.037,998	17	407.180,754 295.035,639	4.517
18	407.174,989 295.027,626	19	407.163,478 295.022,151	12.747
20	407.159,113 295.020,074	21	407.155,845 295.020,12	3.268
22	407.141,838 295.020,315	23	407.131,537 295.013,112	12.57
24	407.124,185 295.007,972	25	407.120,808 295.001,096	7.661
26	407.115,621 294.990,537	27	407.103,167 294.973,921	20.765

** Lungimile segmentelor sunt determinate în planul de proiecție Stereo 70 și sunt rotunjite la 1 milimetru.

*** Distanța dintre puncte este formată din segmente cumulate ce sunt mai mici decât valoarea 1 milimetru.

**DATE DESPRE IMOBILUL NR. 10759**

Oficiul de Cadastru și Publicitate Imobiliară DOLJ
Biroul de Cadastru și Publicitate Imobiliară Craiova

A. Partea I. Descrierea imobilului

TEREN Necunoscut

Adresa: Loc. Bâzdâna, Jud. Dolj, T193, P122/1

Nr. Crt	Nr cadastral Nr. topografic	Suprafața* (mp)	Observații / Referințe
A1		3.294	Sector cadastral:42 Teren neimprejmuit;

B. Partea II. Proprietari și acte

Inscrieri privitoare la dreptul de proprietate și alte drepturi reale		Referințe
/		
Act Normativ nr. Legea 7, din 13/03/1996 emis de PARLAMENTUL ROMÂNIEI (ART. 13 ALIN. 14);		
B1	Intabulare, drept de PROPRIETATE, dobândit prin Lege, cota actuala 1/1, cota initiala 1/1 1) COMUNA CALOPAR-Rezerva comisiei locale de fond funciar, CIF:4554181	A1

C. Partea III. SARCINI .

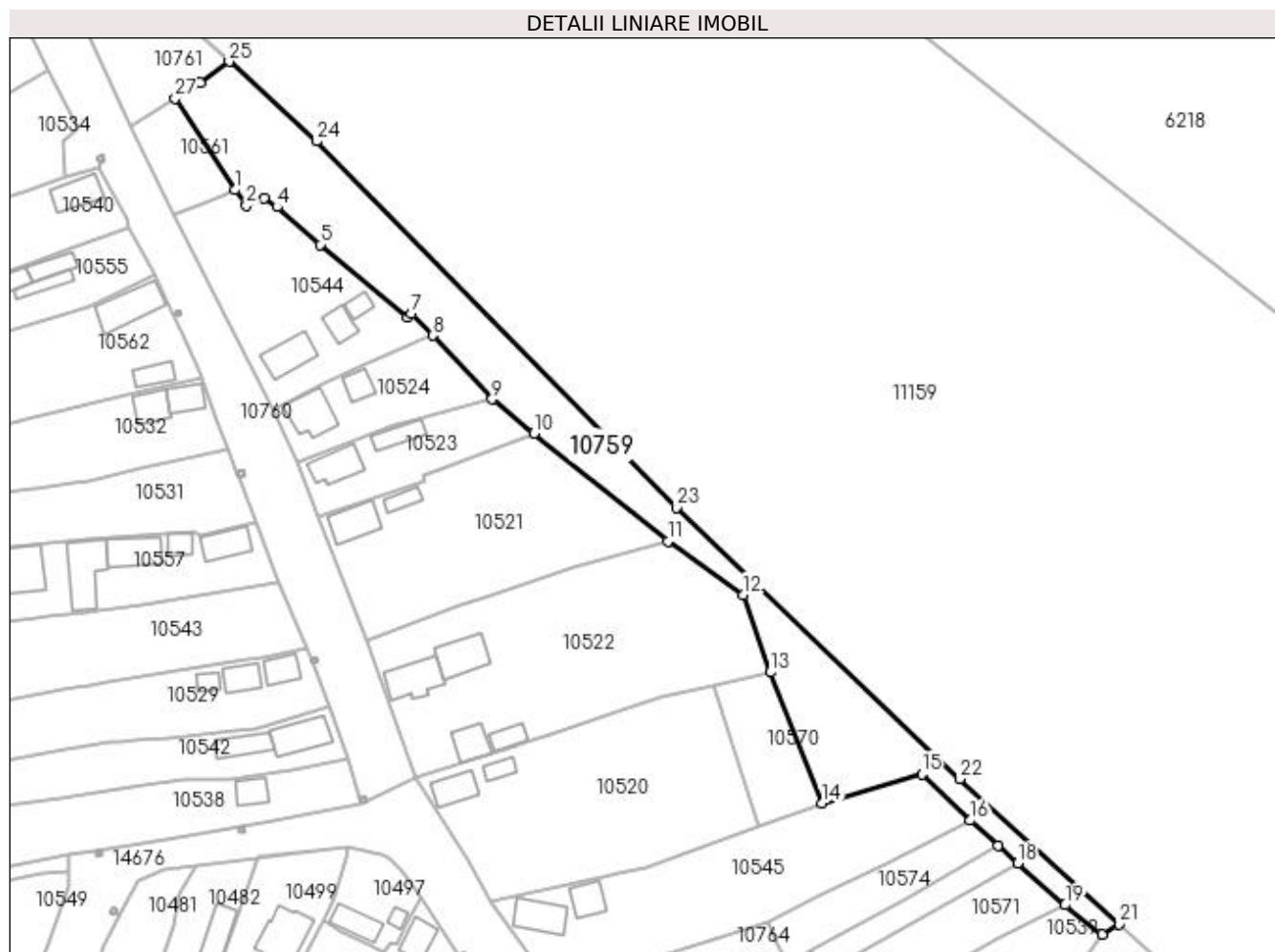
Inscrieri privind dezmembramintele dreptului de proprietate, drepturi reale de garanție și sarcini	Referințe
NU SUNT	

Anexa Nr. 1 La Partea I

Teren

Nr cadastral	Suprafața (mp)*	Observații / Referințe
	3.294	

* Suprafața este determinată în planul de proiecție Stereo 70.



Date referitoare la teren

Crt	Categorie folosință	Intravilan	Suprafața (mp)	Tarla	Parcelă	Nr. topo	Observații / Referințe
1	neproductiv	DA	538	193	122/1	-	
2	neproductiv	NU	2.756	193	122/1	-	

Lungime Segmente

1) Valorile lungimilor segmentelor sunt obținute din proiecție în plan.

Punct început	X / Y	Punct sfârșit	X / Y	Lungime segment (** (m)
1	406.982,827 295.205,429	2	406.985,458 295.201,939	4.371
3	406.989,492 295.203,598	4	406.992,469 295.201,561	3.607
5	407.002,272 295.192,979	6	407.022,295 295.176,344	26.032
7	407.023,138 295.177,274	8	407.028,023 295.172,232	7.02

Punct început	X / Y	Punct sfârșit	X / Y	Lungime segment (** (m)
2	406.985,458 295.201,939	3	406.989,492 295.203,598	4.362
4	406.992,469 295.201,561	5	407.002,272 295.192,979	13.029
6	407.022,295 295.176,344	7	407.023,138 295.177,274	1.255
8	407.028,023 295.172,232	9	407.041,54 295.157,738	19.819

Punct început	X / Y	Punct sfârșit	X / Y	Lungime segment (** (m)
9	407.041,54 295.157,738	10	407.051,154 295.149,969	12.361
11	407.081,665 295.125,313	12	407.098,933 295.113,101	21.15
13	407.105,054 295.095,439	14	407.116,906 295.065,528	32.174
15	407.139,647 295.072,136	16	407.150,547 295.061,618	15.147
17	407.156,983 295.055,803	18	407.161,513 295.051,838	6.02
19	407.172,359 295.042,343	20	407.180,754 295.035,639	10.743
21	407.184,606 295.037,998	22	407.148,316 295.071,097	49.117
23	407.083,57 295.133,016	24	407.001,547 295.216,586	117.097
25	406.981,525 295.234,764	26	406.974,886 295.229,854	8.257
27	406.969,259 295.226,361	1	406.982,827 295.205,429	24.945

Punct început	X / Y	Punct sfârșit	X / Y	Lungime segment (** (m)
10	407.051,154 295.149,969	11	407.081,665 295.125,313	39.228
12	407.098,933 295.113,101	13	407.105,054 295.095,439	18.693
14	407.116,906 295.065,528	15	407.139,647 295.072,136	23.682
16	407.150,547 295.061,618	17	407.156,983 295.055,803	8.674
18	407.161,513 295.051,838	19	407.172,359 295.042,343	14.415
20	407.180,754 295.035,639	21	407.184,606 295.037,998	4.517
22	407.148,316 295.071,097	23	407.083,57 295.133,016	89.588
24	407.001,547 295.216,586	25	406.981,525 295.234,764	27.043
26	406.974,886 295.229,854	27	406.969,259 295.226,361	6.623

** Lungimile segmentelor sunt determinate în planul de proiecție Stereo 70 și sunt rotunjite la 1 milimetru.

*** Distanța dintre puncte este formată din segmente cumulate ce sunt mai mici decât valoarea 1 milimetru.

**DATE DESPRE IMOBILUL NR. 10760**

Oficiul de Cadastru și Publicitate Imobiliară DOLJ
Biroul de Cadastru și Publicitate Imobiliară Craiova

A. Partea I. Descrierea imobilului

TEREN Necunoscut

Adresa: Loc. Bâzdâna, Jud. Dolj, De127

Nr. Crt	Nr cadastral Nr. topografic	Suprafața* (mp)	Observații / Referințe
A1		4.314	Sector cadastral:42 Teren neimprejmuit;

B. Partea II. Proprietari și acte

Inscrieri privitoare la dreptul de proprietate și alte drepturi reale	Referințe
/	
Act Normativ nr. Legea 7, din 13/03/1996 emis de PARLAMENTUL ROMÂNIEI (ART. 13 ALIN. 15);	
B1	Inscrierea provizorie, drept de PROPRIETATE, dobandit prin Lege, cota actuala 1/1, cota initiala 1/1
	1) NEIDENTIFICAT NEIDENTIFICAT, CIF:0000000000000

C. Partea III. SARCINI .

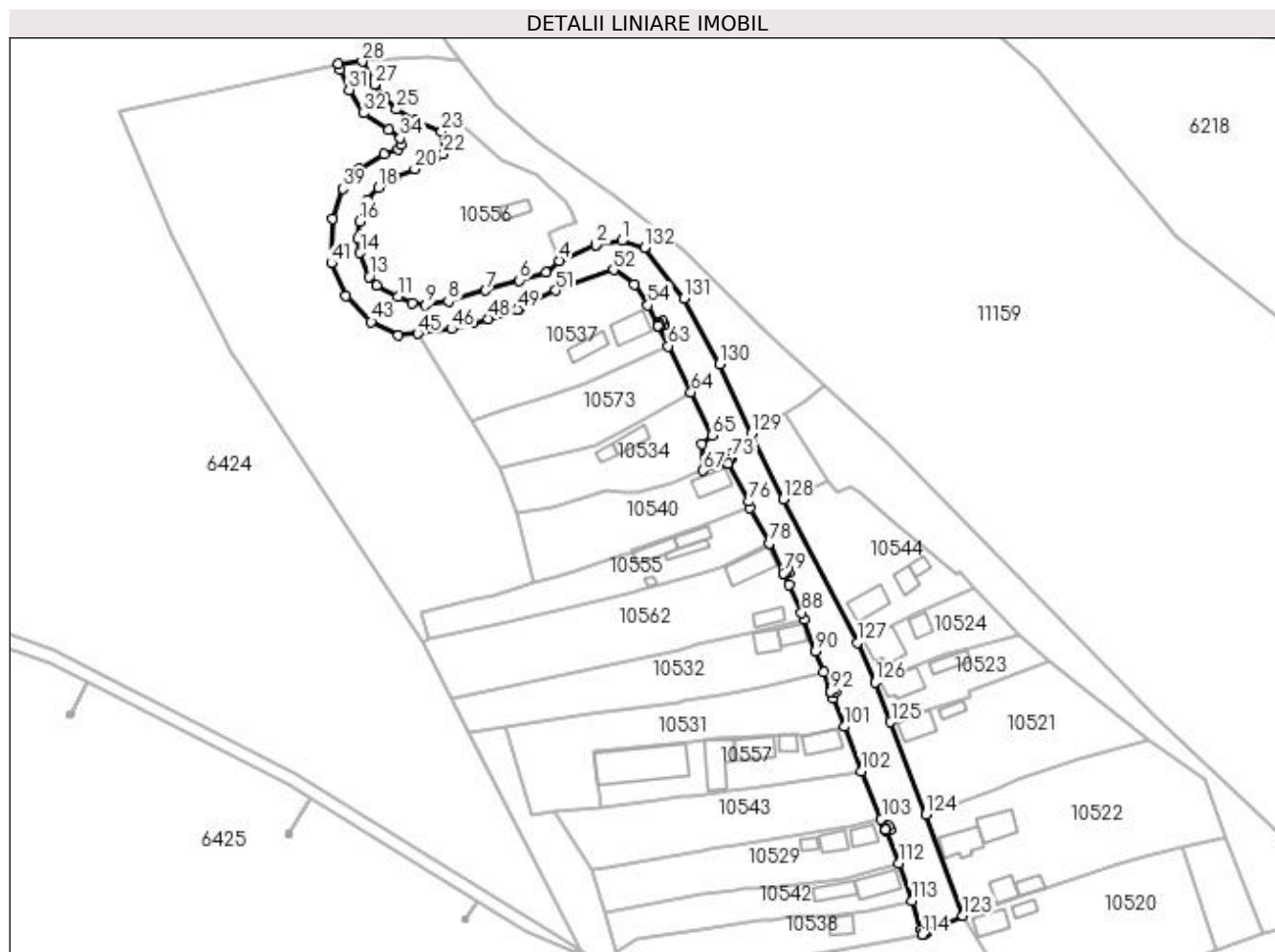
Inscrieri privind dezmembramintele dreptului de proprietate, drepturi reale de garanție și sarcini	Referințe
NU SUNT	

Anexa Nr. 1 La Partea I

Teren

Nr cadastral	Suprafața (mp)*	Observații / Referințe
	4.314	

* Suprafața este determinată în planul de proiecție Stereo 70.



Date referitoare la teren

Crt	Categorie folosință	Intravilan	Suprafața (mp)	Tarla	Parcelă	Nr. topo	Observații / Referințe
1	drum	DA	3.330	De127	-	-	
2	drum	NU	984	De127	-	-	

Lungime Segmente

1) Valorile lungimilor segmentelor sunt obținute din proiecție în plan.

Punct început	X / Y	Punct sfârșit	X / Y	Lungime segment	Punct început	X / Y	Punct sfârșit	X / Y	Lungime segment	Punct început	X / Y	Punct sfârșit	X / Y	Lungime segment
1	406.919,019 295.279,433	2	406.910,988 295.278,054	8.149	2	406.910,988 295.278,054	3	406.910,983 295.278,053	0.005	3	406.910,983 295.278,053	4	406.899,63 295.273,27	12.319
4	406.899,63 295.273,27	5	406.895,53 295.269,6	5.503	5	406.895,53 295.269,6	6	406.887,335 295.267,177	8.546	6	406.887,335 295.267,177	7	406.876,93 295.264,1	10.85
7	406.876,93 295.264,1	8	406.865,44 295.260,77	11.963	8	406.865,44 295.260,77	9	406.858,35 295.259,66	7.176	9	406.858,35 295.259,66	10	406.854,31 295.260,17	4.072
10	406.854,31 295.260,17	11	406.850,05 295.262,23	4.732	11	406.850,05 295.262,23	12	406.843,34 295.265,63	7.522	12	406.843,34 295.265,63	13	406.840,95 295.268,34	3.613
13	406.840,95 295.268,34	14	406.838,2 295.275,71	7.866	14	406.838,2 295.275,71	15	406.837,64 295.280,03	4.356	15	406.837,64 295.280,03	16	406.838,07 295.285,46	5.447

Punct început	X / Y	Punct sfârșit	X / Y	Lungime segment	Punct început	X / Y	Punct sfârșit	X / Y	Lungime segment	Punct început	X / Y	Punct sfârșit	X / Y	Lungime segment
16	406.838,07 295.285,46	17	406.840,36 295.291,98	6.91	17	406.840,36 295.291,98	18	406.843,88 295.295,84	5.224	18	406.843,88 295.295,84	19	406.849,04 295.298,84	5.969
19	406.849,04 295.298,84	20	406.855,08 295.301,59	6.637	20	406.855,08 295.301,59	21	406.861,32 295.304,87	7.05	21	406.861,32 295.304,87	22	406.863,902 295.306,143	2.879
22	406.863,902 295.306,143	23	406.863,38 295.313,08	6.957	23	406.863,38 295.313,08	24	406.855,398 295.316,666	8.751	24	406.855,398 295.316,666	25	406.849,509 295.319,981	6.758
25	406.849,509 295.319,981	26	406.845,84 295.323,456	5.053	26	406.845,84 295.323,456	27	406.842,59 295.327,64	5.298	27	406.842,59 295.327,64	28	406.838,898 295.334,723	7.987
28	406.838,898 295.334,723	29	406.831,57 295.334,072	7.357	29	406.831,57 295.334,072	30	406.832,123 295.332,169	1.982	30	406.832,123 295.332,169	31	406.834,762 295.325,99	6.719
31	406.834,762 295.325,99	32	406.839,332 295.318,782	8.535	32	406.839,332 295.318,782	33	406.847,087 295.313,633	9.309	33	406.847,087 295.313,633	34	406.850,547 295.311,042	4.323
34	406.850,547 295.311,042	35	406.850,772 295.309,015	2.039	35	406.850,772 295.309,015	36	406.849,871 295.307,663	1.625	36	406.849,871 295.307,663	37	406.845,494 295.306,119	4.641
37	406.845,494 295.306,119	38	406.837,723 295.301,646	8.966	38	406.837,723 295.301,646	39	406.832,863 295.295,531	7.811	39	406.832,863 295.295,531	40	406.829,613 295.286,295	9.791
40	406.829,613 295.286,295	41	406.829,275 295.272,522	13.77 7	41	406.829,275 295.272,522	42	406.833,796 295.262,353	11.12 9	42	406.833,796 295.262,353	43	406.841,657 295.254,396	11.18 5
43	406.841,657 295.254,396	44	406.849,983 295.250,172	9.336	44	406.849,983 295.250,172	45	406.855,985 295.250,832	6.038	45	406.855,985 295.250,832	46	406.866,412 295.252,248	10.52 3
46	406.866,412 295.252,248	47	406.873,153 295.254,028	6.972	47	406.873,153 295.254,028	48	406.877,868 295.255,273	4.877	48	406.877,868 295.255,273	49	406.886,732 295.258,146	9.318
49	406.886,732 295.258,146	50	406.887,201 295.258,298	0.493	50	406.887,201 295.258,298	51	406.898,528 295.264,091	12.72 2	51	406.898,528 295.264,091	52	406.916,421 295.270,462	18.99 3
52	406.916,421 295.270,462	53	406.922,833 295.265,837	7.906	53	406.922,833 295.265,837	54	406.927,04 295.259,521	7.589	54	406.927,04 295.259,521	55	406.930,153 295.253,222	7.026
55	406.930,153 295.253,222	56	406.930,764 295.253,524	0.682	56	406.930,764 295.253,524	57	406.930,5 295.254,062	0.599	57	406.930,5 295.254,062	58	406.931,578 295.254,59	1.2
58	406.931,578 295.254,59	59	406.932,106 295.253,513	1.199	59	406.932,106 295.253,513	60	406.931,028 295.252,985	1.2	60	406.931,028 295.252,985	61	406.930,766 295.253,519	0.595
61	406.930,766 295.253,519	62	406.930,155 295.253,217	0.682	62	406.930,155 295.253,217	63	406.933,273 295.246,906	7.039	63	406.933,273 295.246,906	64	406.940,363 295.232,646	15.92 5
64	406.940,363 295.232,646	65	406.946,864 295.219,403	14.75 3	65	406.946,864 295.219,403	66	406.943,565 295.216,749	4.234	66	406.943,565 295.216,749	67	406.944,088 295.208,486	8.28
67	406.944,088 295.208,486	68	406.951,747 295.210,642	7.957	68	406.951,747 295.210,642	69	406.952,499 295.212,074	1.617	69	406.952,499 295.212,074	70	406.951,974 295.211,782	0.601
70	406.951,974 295.211,782	71	406.951,391 295.212,831	1.2	71	406.951,391 295.212,831	72	406.952,44 295.213,414	1.2	72	406.952,44 295.213,414	73	406.953,023 295.212,365	1.2
73	406.953,023 295.212,365	74	406.952,503 295.212,076	0.595	74	406.952,503 295.212,076	75	406.951,75 295.210,637	1.624	75	406.951,75 295.210,637	76	406.958,264 295.198,993	13.34 2
76	406.958,264 295.198,993	77	406.958,546 295.196,954	2.058	77	406.958,546 295.196,954	78	406.964,536 295.186,15	12.35 3	78	406.964,536 295.186,15	79	406.968,842 295.176,865	10.23 5
79	406.968,842 295.176,865	80	406.969,349 295.177,1	0.559	80	406.969,349 295.177,1	81	406.969,104 295.177,647	0.599	81	406.969,104 295.177,647	82	406.970,2 295.178,138	1.201
82	406.970,2 295.178,138	83	406.970,69 295.177,042	1.201	83	406.970,69 295.177,042	84	406.969,595 295.176,552	1.2	84	406.969,595 295.176,552	85	406.969,352 295.177,095	0.595
85	406.969,352 295.177,095	86	406.968,845 295.176,86	0.559	86	406.968,845 295.176,86	87	406.970,505 295.173,28	3.946	87	406.970,505 295.173,28	88	406.974,51 295.164,77	9.405
88	406.974,51 295.164,77	89	406.975,28 295.162,619	2.285	89	406.975,28 295.162,619	90	406.978,772 295.152,87	10.35 6	90	406.978,772 295.152,87	91	406.981,203 295.146,375	6.935
91	406.981,203 295.146,375	92	406.983,441 295.140,394	6.386	92	406.983,441 295.140,394	93	406.983,778 295.140,52	0.36	93	406.983,778 295.140,52	94	406.983,571 295.141,084	0.601
94	406.983,571 295.141,084	95	406.984,698 295.141,496	1.2	95	406.984,698 295.141,496	96	406.985,111 295.140,37	1.199	96	406.985,111 295.140,37	97	406.983,984 295.139,957	1.2
97	406.983,984 295.139,957	98	406.983,78 295.140,516	0.595	98	406.983,78 295.140,516	99	406.983,443 295.140,39	0.36	99	406.983,443 295.140,39	100	406.984,178 295.138,425	2.098
100	406.984,178 295.138,425	101	406.987,62 295.129,55	9.519	101	406.987,62 295.129,55	102	406.992,931 295.115,856	14.68 8	102	406.992,931 295.115,856	103	406.999,065 295.101,038	16.03 7
103	406.999,065 295.101,038	104	407.000,331 295.097,855	3.426	104	407.000,331 295.097,855	105	407.000,394 295.097,88	0.068	105	407.000,394 295.097,88	106	407.000,173 295.098,438	0.6
106	407.000,173 295.098,438	107	407.001,289 295.098,88	1.2	107	407.001,289 295.098,88	108	407.001,731 295.097,764	1.2	108	407.001,731 295.097,764	109	407.000,615 295.097,322	1.2
109	407.000,615 295.097,322	110	407.000,396 295.097,875	0.595	110	407.000,396 295.097,875	111	407.000,333 295.097,85	0.068	111	407.000,333 295.097,85	112	407.004,453 295.087,491	11.14 8
112	407.004,453 295.087,491	113	407.008,465 295.075,777	12.38 2	113	407.008,465 295.075,777	114	407.011,713 295.065,462	10.81 4	114	407.011,713 295.065,462	115	407.012,387 295.065,771	0.741

Punct început	X / Y	Punct sfârșit	X / Y	Lungime segment	Punct început	X / Y	Punct sfârșit	X / Y	Lungime segment	Punct început	X / Y	Punct sfârșit	X / Y	Lungime segment
115	407.012,387 295.065,771	116	407.012,337 295.065,88	0.12	116	407.012,337 295.065,88	117	407.011,764 295.065,704	0.599	117	407.011,764 295.065,704	118	407.011,413 295.066,852	1.2
118	407.011,413 295.066,852	119	407.012,561 295.067,202	1.2	119	407.012,561 295.067,202	120	407.012,911 295.066,055	1.199	120	407.012,911 295.066,055	121	407.012,342 295.065,881	0.595
121	407.012,342 295.065,881	122	407.012,392 295.065,773	0.119	122	407.012,392 295.065,773	123	407.024,281 295.071,236	13.084	123	407.024,281 295.071,236	124	407.012,76 295.102,537	33.354
124	407.012,76 295.102,537	125	407.001,967 295.131,003	30.443	125	407.001,967 295.131,003	126	406.997,099 295.143,224	13.155	126	406.997,099 295.143,224	127	406.991,735 295.155,496	13.393
127	406.991,735 295.155,496	128	406.968,747 295.199,712	49.835	128	406.968,747 295.199,712	129	406.958,954 295.219,965	22.496	129	406.958,954 295.219,965	130	406.949,144 295.241,357	23.534
130	406.949,144 295.241,357	131	406.938,242 295.261,609	23.0	131	406.938,242 295.261,609	132	406.926,068 295.277,341	19.892	132	406.926,068 295.277,341	1	406.919,019 295.279,433	7.353

** Lungimile segmentelor sunt determinate în planul de proiecție Stereo 70 și sunt rotunjite la 1 milimetru.

*** Distanța dintre puncte este formată din segmente cumulate ce sunt mai mici decât valoarea 1 milimetru.

**DATE DESPRE IMOBILUL NR. 10761**

Oficiul de Cadastru și Publicitate Imobiliară DOLJ
Biroul de Cadastru și Publicitate Imobiliară Craiova

A. Partea I. Descrierea imobilului

TEREN Necunoscut

Adresa: Loc. Bâzdâna, Nr. FN, Jud. Dolj, T193, P122

Nr. Crt	Nr cadastral Nr. topografic	Suprafața* (mp)	Observații / Referințe
A1		2.451	Sector cadastral:42 Teren neimprejmuit;

B. Partea II. Proprietari și acte

Inscrieri privitoare la dreptul de proprietate și alte drepturi reale	Referințe
/	
Act Normativ nr. Legea 7, din 13/03/1996 emis de PARLAMENTUL ROMÂNIEI (ART. 13 ALIN. 14);	
B1	A1
Intabulare, drept de PROPRIETATE, dobândit prin Lege, cota actuala 1/1, cota initiala 1/1	
1) COMUNA CALOPAR-Rezerva comisiei locale de fond funciar, CIF:4554181	

C. Partea III. SARCINI .

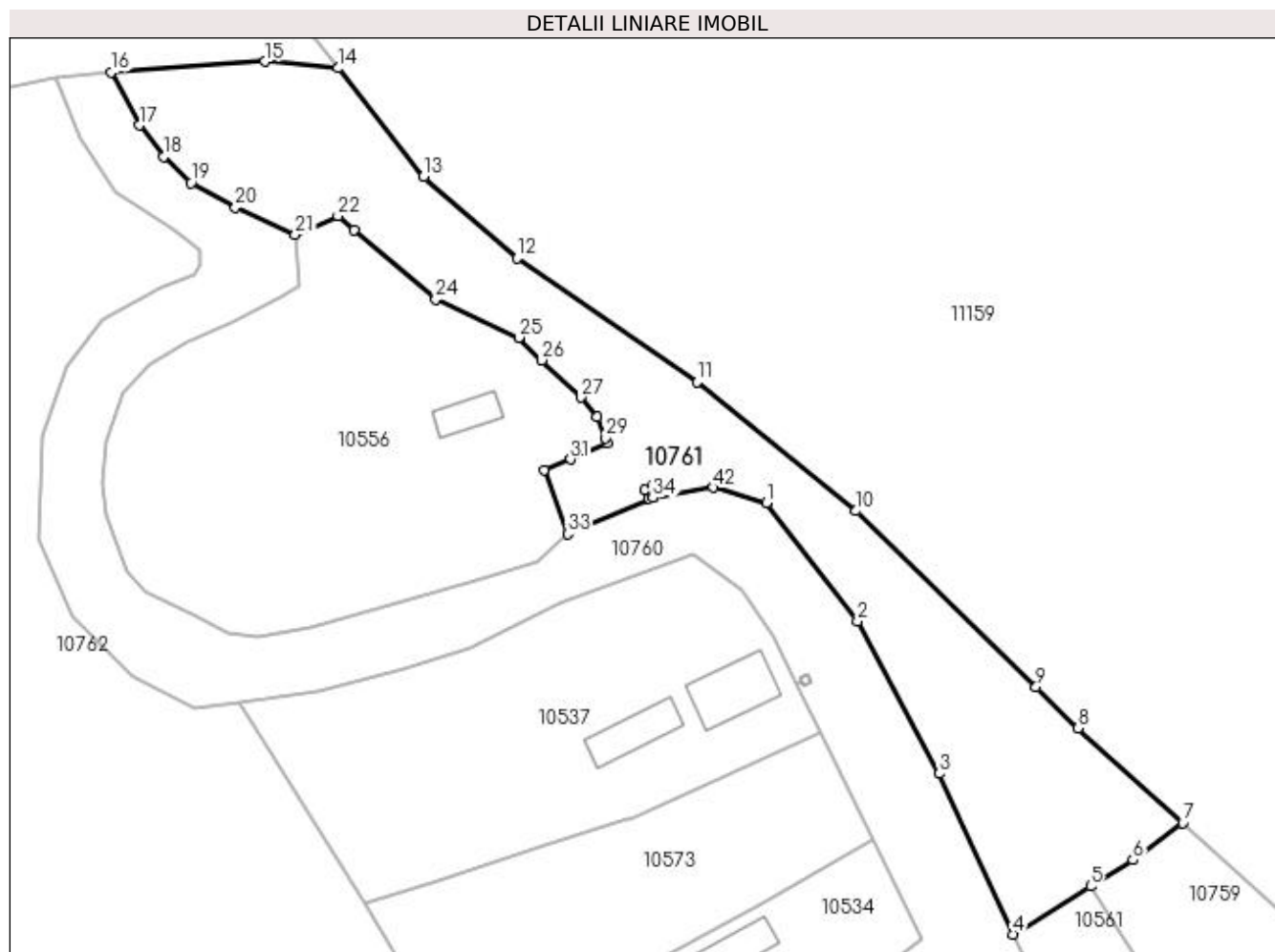
Inscrieri privind dezmembramintele dreptului de proprietate, drepturi reale de garanție și sarcini	Referințe
NU SUNT	

Anexa Nr. 1 La Partea I

Teren

Nr cadastral	Suprafața (mp)*	Observații / Referințe
	2.451	

* Suprafața este determinată în planul de proiecție Stereo 70.



Date referitoare la teren

Crt	Categorie folosință	Intravilan	Suprafața (mp)	Tarla	Parcelă	Nr. topo	Observații / Referințe
1	pasune	DA	999	193	122	-	
2	pasune	NU	1.452	193	122	-	

Lungime Segmente

1) Valorile lungimilor segmentelor sunt obținute din proiecție în plan.

Punct început	X / Y	Punct sfârșit	X / Y	Lungime segment	Punct început	X / Y	Punct sfârșit	X / Y	Lungime segment	Punct început	X / Y	Punct sfârșit	X / Y	Lungime segment
1	406.926,068 295.277,341	2	406.938,242 295.261,609	19.892	2	406.938,242 295.261,609	3	406.949,144 295.241,357	23.04	3	406.949,144 295.241,357	4	406.958,954 295.219,965	23.534
4	406.958,954 295.219,965	5	406.969,259 295.226,361	12.129	5	406.969,259 295.226,361	6	406.974,886 295.229,854	6.623	6	406.974,886 295.229,854	7	406.981,525 295.234,764	8.257
7	406.981,525 295.234,764	8	406.967,618 295.247,39	18.784	8	406.967,618 295.247,39	9	406.961,992 295.252,895	7.871	9	406.961,992 295.252,895	10	406.938,046 295.276,326	33.503
10	406.938,046 295.276,326	11	406.916,879 295.293,44	27.224	11	406.916,879 295.293,44	12	406.892,91 295.309,93	29.094	12	406.892,91 295.309,93	13	406.880,459 295.320,82	16.541
13	406.880,459 295.320,82	14	406.869,07 295.335,225	18.363	14	406.869,07 295.335,225	15	406.859,354 295.336,118	9.757	15	406.859,354 295.336,118	16	406.838,898 295.334,723	20.504

Punct început	X / Y	Punct sfârșit	X / Y	Lungime segment	Punct început	X / Y	Punct sfârșit	X / Y	Lungime segment	Punct început	X / Y	Punct sfârșit	X / Y	Lungime segment
16	406.838,898 295.334,723	17	406.842,59 295.327,64	7.987	17	406.842,59 295.327,64	18	406.845,84 295.323,456	5.298	18	406.845,84 295.323,456	19	406.849,509 295.319,981	5.053
19	406.849,509 295.319,981	20	406.855,398 295.316,666	6.758	20	406.855,398 295.316,666	21	406.863,38 295.313,08	8.751	21	406.863,38 295.313,08	22	406.869,063 295.315,564	6.202
22	406.869,063 295.315,564	23	406.871,234 295.313,712	2.854	23	406.871,234 295.313,712	24	406.882,056 295.304,484	14.22 2	24	406.882,056 295.304,484	25	406.893,119 295.299,381	12.18 3
25	406.893,119 295.299,381	26	406.896,215 295.296,394	4.302	26	406.896,215 295.296,394	27	406.901,349 295.291,44	7.134	27	406.901,349 295.291,44	28	406.903,583 295.288,845	3.424
28	406.903,583 295.288,845	29	406.904,654 295.286,025	3.017	29	406.904,654 295.286,025	30	406.904,846 295.285,377	0.676	30	406.904,846 295.285,377	31	406.900,01 295.283,17	5.316
31	406.900,01 295.283,17	32	406.896,481 295.281,787	3.79	32	406.896,481 295.281,787	33	406.899,63 295.273,27	9.081	33	406.899,63 295.273,27	34	406.910,983 295.278,053	12.31 9
34	406.910,983 295.278,053	35	406.910,939 295.278,305	0.256	35	406.910,939 295.278,305	36	406.910,403 295.278,035	0.6	36	406.910,403 295.278,035	37	406.909,864 295.279,107	1.2
37	406.909,864 295.279,107	38	406.910,936 295.279,646	1.2	38	406.910,936 295.279,646	39	406.911,475 295.278,575	1.199	39	406.911,475 295.278,575	40	406.910,944 295.278,307	0.595
40	406.910,944 295.278,307	41	406.910,988 295.278,054	0.257	41	406.910,988 295.278,054	42	406.919,019 295.279,433	8.149	42	406.919,019 295.279,433	1	406.926,068 295.277,341	7.353

** Lungimile segmentelor sunt determinate în planul de proiecție Stereo 70 și sunt rotunjite la 1 milimetru.

*** Distanța dintre puncte este formată din segmente cumulate ce sunt mai mici decât valoarea 1 milimetru.

**DATE DESPRE IMOBILUL NR. 10762**

Oficiul de Cadastru și Publicitate Imobiliară DOLJ
Biroul de Cadastru și Publicitate Imobiliară Craiova

A. Partea I. Descrierea imobilului

TEREN Necunoscut

Adresa: Loc. Bâzdâna, Jud. Dolj, T193, P814/1

Nr. Crt	Nr cadastral Nr. topografic	Suprafața* (mp)	Observații / Referințe
A1		9.166	Sector cadastral:42 Teren neimprejmuit;

B. Partea II. Proprietari și acte

Inscrieri privitoare la dreptul de proprietate și alte drepturi reale		Referințe
/		
Act Normativ nr. Legea 7, din 13/03/1996 emis de PARLAMENTUL ROMÂNIEI (ART. 13 ALIN. 14);		
B1	Intabulare, drept de PROPRIETATE, dobândit prin Lege, cota actuala 1/1, cota initiala 1/1 1) COMUNA CALOPAR-Rezerva comisiei locale de fond funciar, CIF:4554181	A1

C. Partea III. SARCINI .

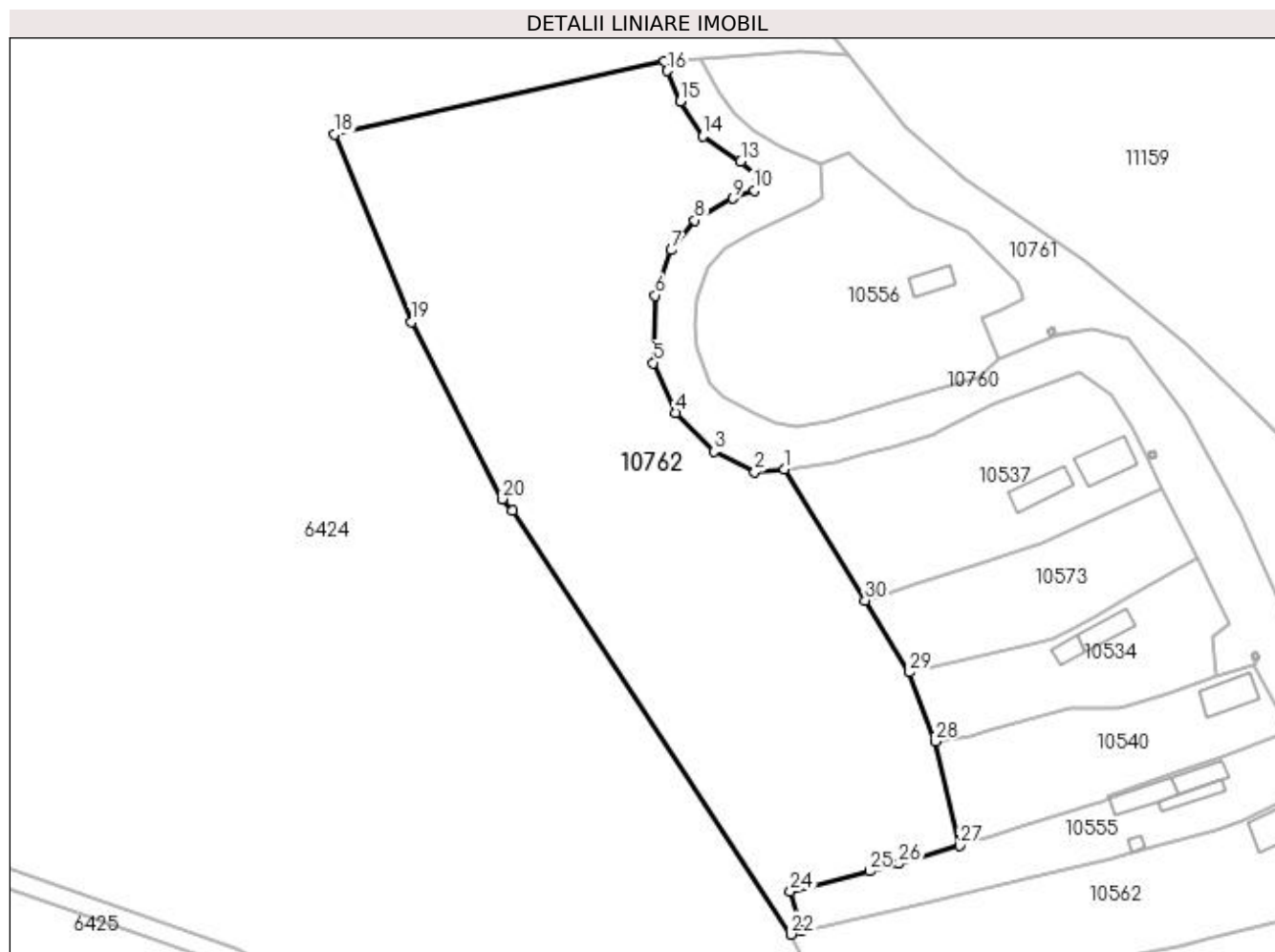
Inscrieri privind dezmembramintele dreptului de proprietate, drepturi reale de garanție și sarcini	Referințe
NU SUNT	

Anexa Nr. 1 La Partea I

Teren

Nr cadastral	Suprafața (mp)*	Observații / Referințe
	9.166	

* Suprafața este determinată în planul de proiecție Stereo 70.



Date referitoare la teren

Crt	Categorie folosință	Intravilan	Suprafața (mp)	Tarla	Parcelă	Nr. topo	Observații / Referințe
1	pasune	DA	792	193	814/1	-	
2	pasune	NU	8.374	193	814/1	-	

Lungime Segmente

1) Valorile lungimilor segmentelor sunt obținute din proiecție în plan.

Punct început	X / Y	Punct sfârșit	X / Y	Lungime segment (** (m)
1	406.855,985 295.250,832	2	406.849,983 295.250,172	6.038
3	406.841,657 295.254,396	4	406.833,796 295.262,353	11.185
5	406.829,275 295.272,522	6	406.829,613 295.286,295	13.777
7	406.832,863 295.295,531	8	406.837,723 295.301,646	7.811

Punct început	X / Y	Punct sfârșit	X / Y	Lungime segment (** (m)
2	406.849,983 295.250,172	3	406.841,657 295.254,396	9.336
4	406.833,796 295.262,353	5	406.829,275 295.272,522	11.129
6	406.829,613 295.286,295	7	406.832,863 295.295,531	9.791
8	406.837,723 295.301,646	9	406.845,494 295.306,119	8.966

Punct început	X / Y	Punct sfârșit	X / Y	Lungime segment (** (m))
9	406.845,494 295.306,119	10	406.849,871 295.307,663	4.641
11	406.850,772 295.309,015	12	406.850,547 295.311,042	2.039
13	406.847,087 295.313,633	14	406.839,332 295.318,782	9.309
15	406.834,762 295.325,99	16	406.832,123 295.332,169	6.719
17	406.831,57 295.334,072	18	406.764,139 295.319,173	69.057
19	406.779,797 295.280,87	20	406.798,346 295.244,736	40.617
21	406.800,394 295.242,327	22	406.857,366 295.155,784	103.612
23	406.859,397 295.156,408	24	406.857,242 295.164,535	8.408
25	406.873,368 295.168,68	26	406.879,375 295.170,224	6.202
27	406.891,773 295.173,891	28	406.886,814 295.195,244	21.921
29	406.881,601 295.209,307	30	406.872,533 295.224,007	17.272

Punct început	X / Y	Punct sfârșit	X / Y	Lungime segment (** (m))
10	406.849,871 295.307,663	11	406.850,772 295.309,015	1.625
12	406.850,547 295.311,042	13	406.847,087 295.313,633	4.323
14	406.839,332 295.318,782	15	406.834,762 295.325,99	8.535
16	406.832,123 295.332,169	17	406.831,57 295.334,072	1.982
18	406.764,139 295.319,173	19	406.779,797 295.280,87	41.38
20	406.798,346 295.244,736	21	406.800,394 295.242,327	3.162
22	406.857,366 295.155,784	23	406.859,397 295.156,408	2.125
24	406.857,242 295.164,535	25	406.873,368 295.168,68	16.65
26	406.879,375 295.170,224	27	406.891,773 295.173,891	12.929
28	406.886,814 295.195,244	29	406.881,601 295.209,307	14.998
30	406.872,533 295.224,007	1	406.855,985 295.250,832	31.519

** Lungimile segmentelor sunt determinate în planul de proiecție Stereo 70 și sunt rotunjite la 1 milimetru.

*** Distanța dintre puncte este formată din segmente cumulate ce sunt mai mici decât valoarea 1 milimetru.

**DATE DESPRE IMOBILUL NR. 10763**

Oficiul de Cadastru și Publicitate Imobiliară DOLJ
Biroul de Cadastru și Publicitate Imobiliară Craiova

A. Partea I. Descrierea imobilului

TEREN Extravilan

Adresa: Jud. Dolj, T193, P55,56

Nr. Crt	Nr cadastral Nr. topografic	Suprafața* (mp)	Observații / Referințe
A1		1.100	Sector cadastral:42 Teren neimprejmuit;

B. Partea II. Proprietari și acte

Inscrieri privitoare la dreptul de proprietate și alte drepturi reale	Referințe
/	
Act Administrativ nr. TDP 1788, din 27/08/2007 emis de CJSDPAT DOLJ;	
B1	A1
Intabulare, drept de PROPRIETATE, dobândit prin Reconstituire, cota actuala 1/1, cota initiala 1/1 1) PUPAZA CONSTANTINA, LIPSA CNP	

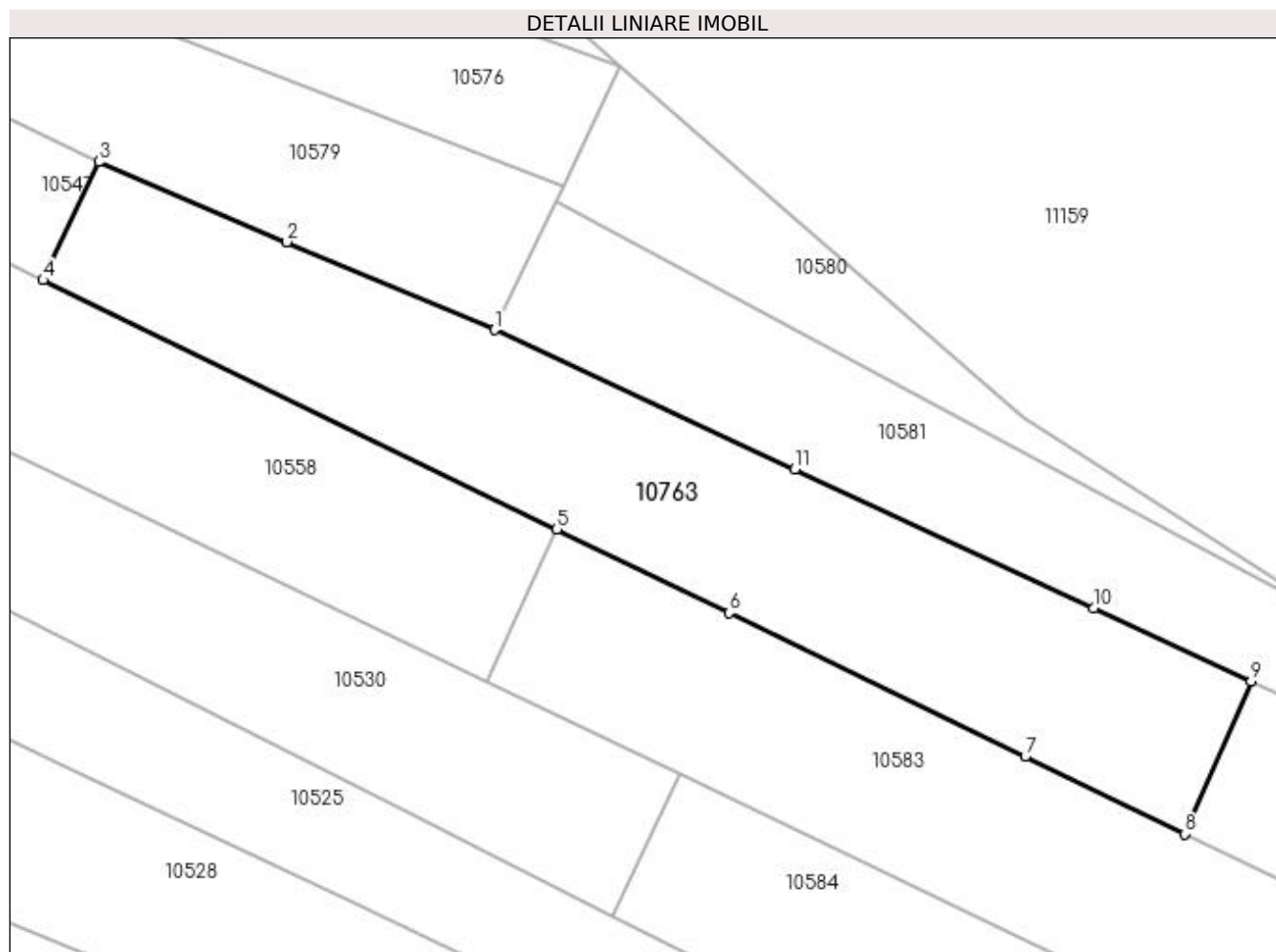
C. Partea III. SARCINI .

Inscrieri privind dezmembramintele dreptului de proprietate, drepturi reale de garanție și sarcini	Referințe
NU SUNT	

Anexa Nr. 1 La Partea I**Teren**

Nr cadastral	Suprafața (mp)*	Observații / Referințe
	1.100	

* Suprafața este determinată în planul de proiecție Stereo 70.

**Date referitoare la teren**

Crt	Categorie folosință	Intravilan	Suprafața (mp)	Tarla	Parcelă	Nr. topo	Observații / Referințe
1	livada	NU	800	193	55;56	-	
2	vie	NU	300	193	55;56	-	

Lungime Segmente

1) Valorile lungimilor segmentelor sunt obținute din proiecție în plan.

Punct început	X / Y	Punct sfârșit	X / Y	Lungime segment (** (m)
1	407.265,666 294.937,613	2	407.250,035 294.944,222	16.971
2	407.250,035 294.944,222	3	407.235,86 294.950,24	15.4
3	407.235,86 294.950,24	4	407.231,679 294.941,339	9.834
4	407.231,679 294.941,339	5	407.270,352 294.922,586	42.98

Punct început	X / Y	Punct sfârșit	X / Y	Lungime segment (** (m)
5	407.270,352 294.922,586	6	407.283,293 294.916,311	14.382
6	407.283,293 294.916,311	7	407.305,605 294.905,492	24.797
7	407.305,605 294.905,492	8	407.317,605 294.899,673	13.336
8	407.317,605 294.899,673	9	407.322,605 294.911,18	12.546
9	407.322,605 294.911,18	10	407.310,756 294.916,67	13.059
10	407.310,756 294.916,67	11	407.288,271 294.927,113	24.792
11	407.288,271 294.927,113	1	407.265,666 294.937,613	24.925

** Lungimile segmentelor sunt determinate în planul de proiecție Stereo 70 și sunt rotunjite la 1 milimetru.

*** Distanța dintre puncte este formată din segmente cumulate ce sunt mai mici decât valoarea 1 milimetru.

**DATE DESPRE IMOBILUL NR. 10764**

Oficiul de Cadastru și Publicitate Imobiliară DOLJ
Biroul de Cadastru și Publicitate Imobiliară Craiova

A. Partea I. Descrierea imobilului

TEREN Intravilan

Adresa: Loc. Bâzdâna, Nr. 62A, Jud. Dolj, T 221, P 111

Nr. Crt	Nr cadastral Nr. topografic	Suprafața* (mp)	Observații / Referințe
A1	33139	755	Sector cadastral:42 Teren imprejmuit;

Construcții

Crt	Nr cadastral Nr. topografic	Adresa	Observații / Referințe
A1.1	33139-C1	Loc. Bâzdâna, Nr. 62A, Jud. Dolj, T 221, P 111	Nr. niveluri:1; S. construita la sol:138 mp; S. construita desfasurata:138 mp; Constructie reprezentand Scoala generala construita in anul 1962 fiind compusa din doua sali de curs , o cancelarie si hol, nr.niveluri 1.

B. Partea II. Proprietari și acte

Inscrieri privitoare la dreptul de proprietate și alte drepturi reale	Referințe	
215947 / 04/10/2019		
Act Administrativ nr. Adeverinta nr.2314, din 02/10/2019 emis de Primaria comunei Calopar (act normativ nr HG NR.965 din 05.09.2002, emis de GUVERNUL ROMANIEI,INVENTARUL BUNURILOR CARE APARTIN DOMENIULUI PUBLIC AL COM.CALOPAR;act administrativ nr Adeverinta nr.2316 din 02.10.2019, emis de Primaria comunei Calopar);		
B1	Intabulare, drept de PROPRIETATE, dobandit prin Constituire, cota actuala 1/1, cota initiala 1/1 1) COMUNA CALOPAR-DOMENIUL PUBLIC , CIF:999999999999, LIPSA CUI	A1, A1.1
B2	Intabulare, drept de ADMINISTRARE, cota actuala 1/1, cota initiala 1/1 1) CONSILIUL LOCAL AL COM.CALOPAR , CIF:999999999999, LIPSA CUI	A1, A1.1

C. Partea III. SARCINI .

Inscrieri privind dezmembramintele dreptului de proprietate, drepturi reale de garanție și sarcini	Referințe
NU SUNT	

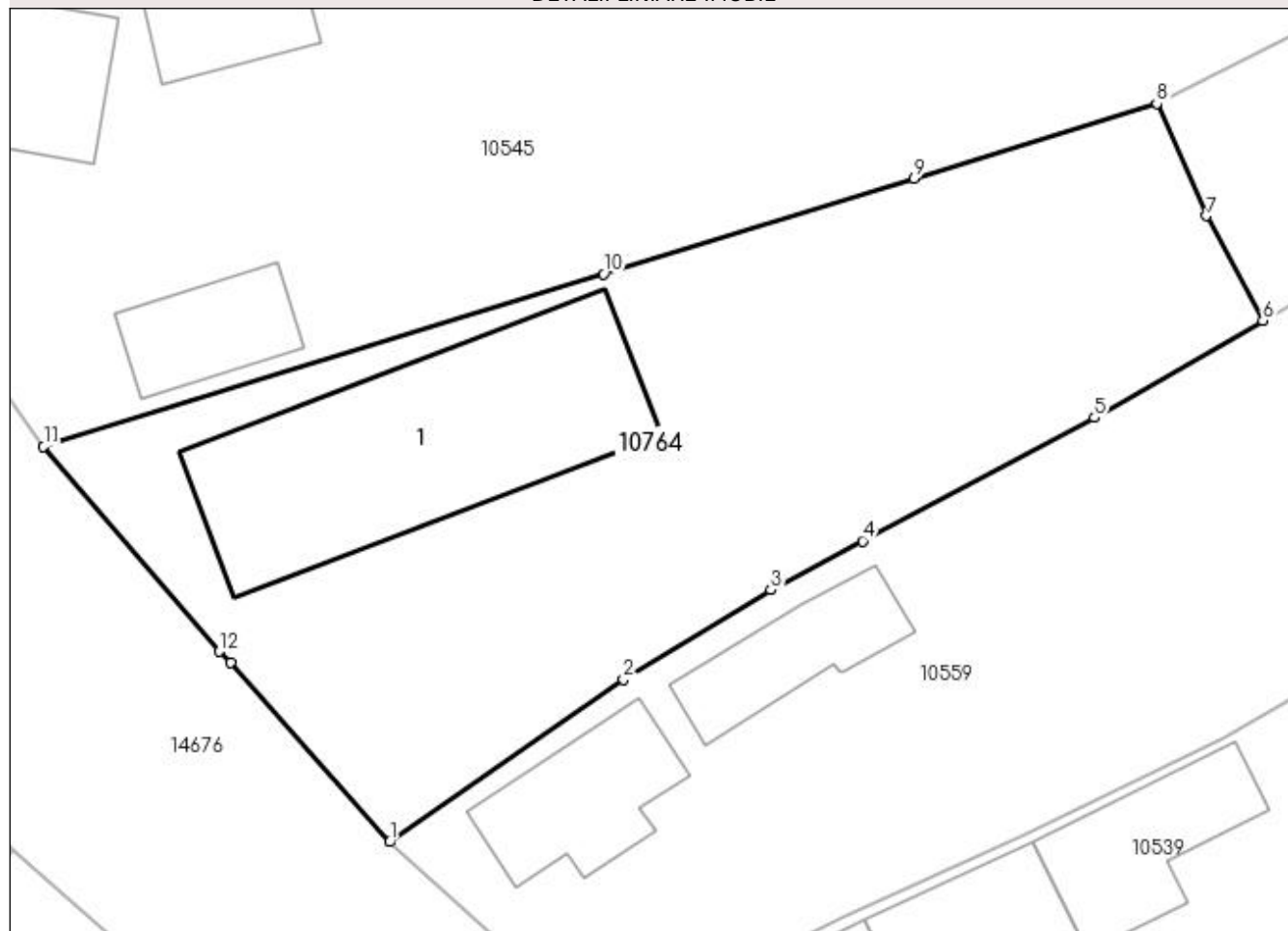
Anexa Nr. 1 La Partea I

Teren

Nr cadastral	Suprafața (mp)*	Observații / Referințe
33139	755	

* Suprafața este determinată în planul de proiecție Stereo 70.

DETALII LINIARE IMOBIL



Date referitoare la teren

Crt	Categorie folosință	Intra vilan	Suprafața (mp)	Tarla	Parcelă	Nr. topo	Observații / Referințe
1	curți constructii	DA	755	221	111	-	

Date referitoare la construcții

Crt	Număr	Destinație construcție	Supraf. (mp)	Situație juridică	Observații / Referințe
A1.1	33139-C1	construcții administrative și social culturale	138	Cu acte	Nr. niveluri:1; S. construita la sol:138 mp; S. construita desfasurata:138 mp; Constructie reprezentand Scoala generala construita in anul 1962 fiind compusa din doua sali de curs , o cancelarie și hol, nr.niveluri 1.

Lungime Segmente

1) Valorile lungimilor segmentelor sunt obținute din proiecție în plan.

Punct început	X / Y	Punct sfârșit	X / Y	Lungime segment (** (m)
1	407.070,774 295.005,852	2	407.081,046 295.012,992	12.51
2	407.081,046 295.012,992	3	407.087,523 295.016,927	7.579

Punct început	X / Y	Punct sfârșit	X / Y	Lungime segment (** (m)
3	407.087,523 295.016,927	4	407.091,555 295.019,08	4.571
4	407.091,555 295.019,08	5	407.101,758 295.024,5	11.553
5	407.101,758 295.024,5	6	407.109,163 295.028,775	8.55
6	407.109,163 295.028,775	7	407.106,676 295.033,373	5.228
7	407.106,676 295.033,373	8	407.104,495 295.038,312	5.399
8	407.104,495 295.038,312	9	407.093,824 295.035,022	11.167
9	407.093,824 295.035,022	10	407.080,18 295.030,815	14.278
10	407.080,18 295.030,815	11	407.055,548 295.023,22	25.776
11	407.055,548 295.023,22	12	407.063,271 295.014,225	11.856
12	407.063,271 295.014,225	13	407.063,764 295.013,717	0.708
13	407.063,764 295.013,717	1	407.070,774 295.005,852	10.536

** Lungimile segmentelor sunt determinate în planul de proiecție Stereo 70 și sunt rotunjite la 1 milimetru.

*** Distanța dintre puncte este formată din segmente cumulate ce sunt mai mici decât valoarea 1 milimetru.

**DATE DESPRE IMOBILUL NR. 10791**

Oficiul de Cadastru și Publicitate Imobiliară DOLJ
 Biroul de Cadastru și Publicitate Imobiliară Craiova

A. Partea I. Descrierea imobilului

TEREN Extravilan

Adresa: Jud. Dolj, T193, P69

Nr. Crt	Nr cadastral Nr. topografic	Suprafața* (mp)	Observații / Referințe
A1		284	Sector cadastral:42 Teren neimprejmuit;

B. Partea II. Proprietari și acte

Inscrieri privitoare la dreptul de proprietate și alte drepturi reale	Referințe
/	
Act Notarial nr. APV 871, din 29/05/2019 emis de BIN FLOREA ANA-MARIA;	
B1	A1
Intabulare, drept de PROPRIETATE, dobandit prin lesire Din Indiviziune, cota actuala 1/1, cota initiala 1/1 1) CÎRJAN MARIA	

C. Partea III. SARCINI .

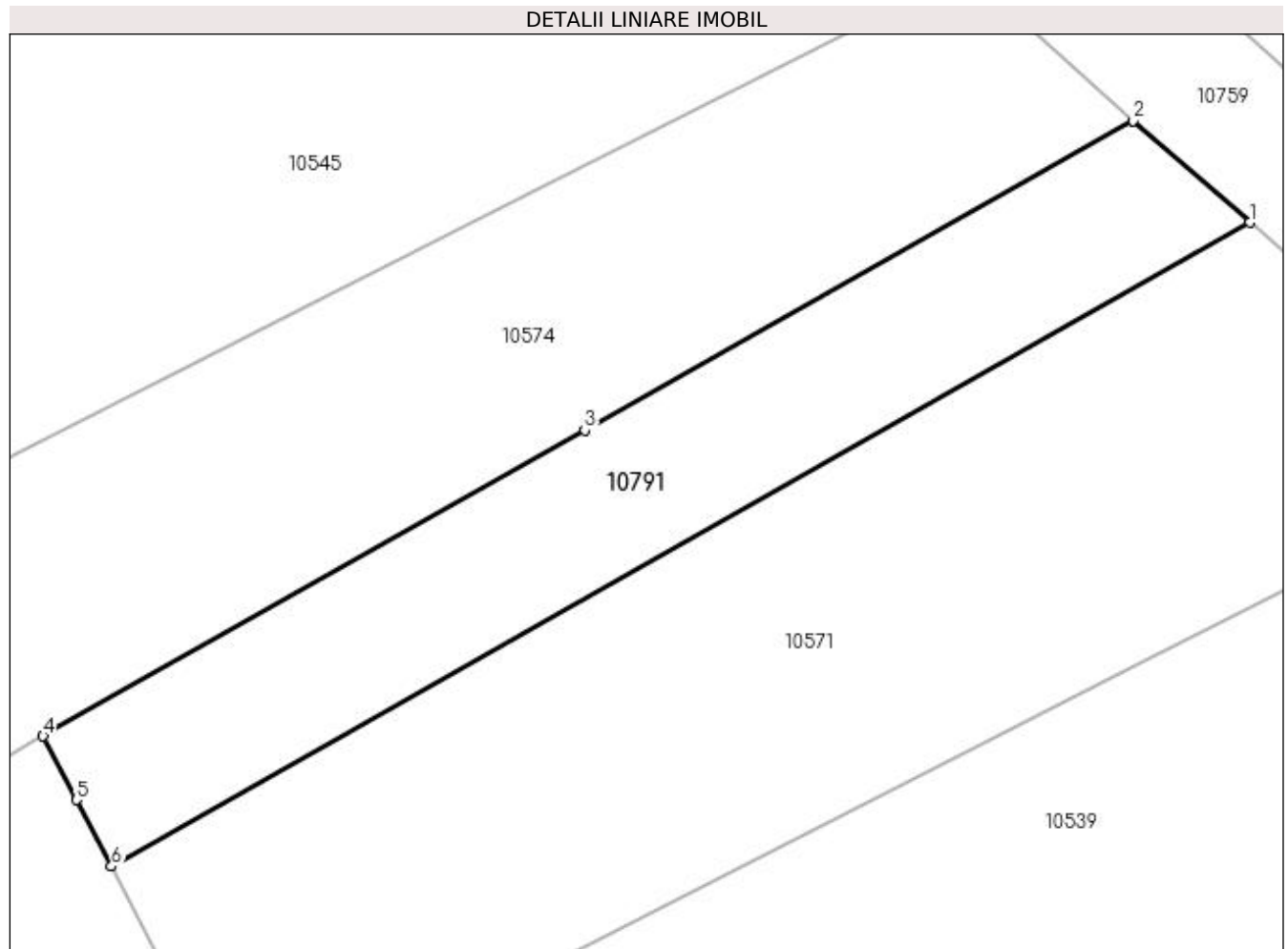
Inscrieri privind dezmembramintele dreptului de proprietate, drepturi reale de garanție și sarcini	Referințe
NU SUNT	

Anexa Nr. 1 La Partea I

Teren

Nr cadastral	Suprafața (mp)*	Observații / Referințe
	284	

* Suprafața este determinată în planul de proiecție Stereo 70.



Date referitoare la teren

Crt	Categorie folosință	Intra vilan	Suprafața (mp)	Tarla	Parcelă	Nr. topo	Observații / Referințe
1	livada	NU	284	193	69	-	

Lungime Segmente

1) Valorile lungimilor segmentelor sunt obținute din proiecție în plan.

Punct început	X / Y	Punct sfârșit	X / Y	Lungime segment (** (m)
1	407.161,513 295.051,838	2	407.156,983 295.055,803	6.02
2	407.156,983 295.055,803	3	407.135,621 295.043,748	24.529
3	407.135,621 295.043,748	4	407.114,531 295.031,847	24.216
4	407.114,531 295.031,847	5	407.115,834 295.029,369	2.8
5	407.115,834 295.029,369	6	407.117,195 295.026,78	2.925

Punct început	X / Y	Punct sfârșit	X / Y	Lungime segment (** (m)
6	407.117,195 295.026,78	1	407.161,513 295.051,838	50.912

** Lungimile segmentelor sunt determinate în planul de proiecție Stereo 70 și sunt rotunjite la 1 milimetru.

*** Distanța dintre puncte este formată din segmente cumulate ce sunt mai mici decât valoarea 1 milimetru.

**DATE DESPRE IMOBILUL NR. 14682**

Oficiul de Cadastru și Publicitate Imobiliară DOLJ
Biroul de Cadastru și Publicitate Imobiliară Craiova

A. Partea I. Descrierea imobilului

TEREN Extravilan

Adresa: Jud. Dolj, T193,P193/2

Nr. Crt	Nr cadastral Nr. topografic	Suprafața* (mp)	Observații / Referințe
A1		2.639	Sector cadastral:42 Teren neimprejmuit;

B. Partea II. Proprietari și acte

Inscrieri privitoare la dreptul de proprietate și alte drepturi reale		Referințe
/		
Act Normativ nr. Legea 7, din 13/03/1996 emis de PARLAMENTUL ROMANIEI (art. 13 alin 14);		
B1	Intabulare, drept de PROPRIETATE, dobândit prin Lege, cota actuala 1/1, cota initiala 1/1 1) COMUNA CALOPAR-Rezerva comisiei locale de fond funciar, CIF:4554181	A1

C. Partea III. SARCINI .

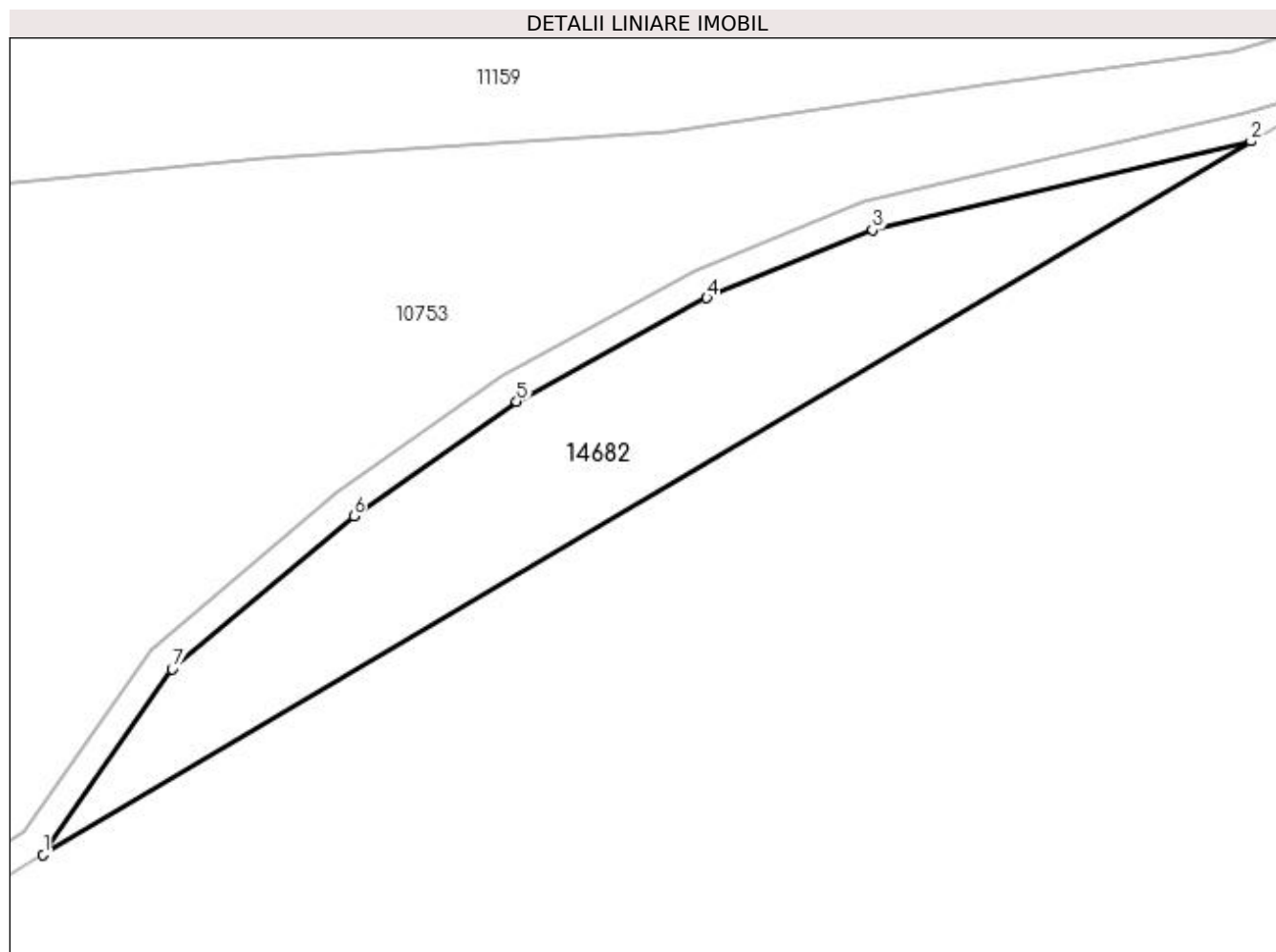
Inscrieri privind dezmembramintele dreptului de proprietate, drepturi reale de garanție și sarcini	Referințe
NU SUNT	

Anexa Nr. 1 La Partea I

Teren

Nr cadastral	Suprafața (mp)*	Observații / Referințe
	2.639	

* Suprafața este determinată în planul de proiecție Stereo 70.



Date referitoare la teren

Crt	Categorie folosință	Intra vilan	Suprafața (mp)	Tarla	Parcelă	Nr. topo	Observații / Referințe
1	arabil	NU	2.639	193	193/2	-	

Lungime Segmente

1) Valorile lungimilor segmentelor sunt obținute din proiecție în plan.

Punct început	X / Y	Punct sfârșit	X / Y	Lungime segment (** (m)
1	407.848,344 294.638,313	2	408.014,022 294.736,082	192.375
2	408.014,022 294.736,082	3	407.962,104 294.723,93	53.321
3	407.962,104 294.723,93	4	407.939,364 294.714,617	24.573
4	407.939,364 294.714,617	5	407.913,268 294.700,432	29.702
5	407.913,268 294.700,432	6	407.890,961 294.684,73	27.279

Punct început	X / Y	Punct sfârșit	X / Y	Lungime segment (** (m)
6	407.890,961 294.684,73	7	407.866,055 294.663,723	32.582
7	407.866,055 294.663,723	1	407.848,344 294.638,313	30.973

** Lungimile segmentelor sunt determinate în planul de proiecție Stereo 70 și sunt rotunjite la 1 milimetru.

*** Distanța dintre puncte este formată din segmente cumulate ce sunt mai mici decât valoarea 1 milimetru.

**DATE DESPRE IMOBILUL NR. 14770**

Oficiul de Cadastru și Publicitate Imobiliară DOLJ
Biroul de Cadastru și Publicitate Imobiliară Craiova

A. Partea I. Descrierea imobilului

TEREN Intravilan

Adresa: Loc. Bâzdâna, Nr. FN, Jud. Dolj, T221 P103/3

Nr. Crt	Nr cadastral Nr. topografic	Suprafața* (mp)	Observații / Referințe
A1		164	Sector cadastral:42 Teren neimprejmuit;

B. Partea II. Proprietari și acte

Inscrieri privitoare la dreptul de proprietate și alte drepturi reale	Referințe
/	
Act Normativ nr. Legea 7, din 13/03/1996 emis de PARLAMENTUL ROMANIEI;	
B1	A1
Intabulare, drept de PROPRIETATE, dobândit prin Lege, cota actuala 1/1, cota initiala 1/1	
1) COMUNA CALOPAR-Rezerva comisiei locale de fond funciar, CIF:4554181	

C. Partea III. SARCINI .

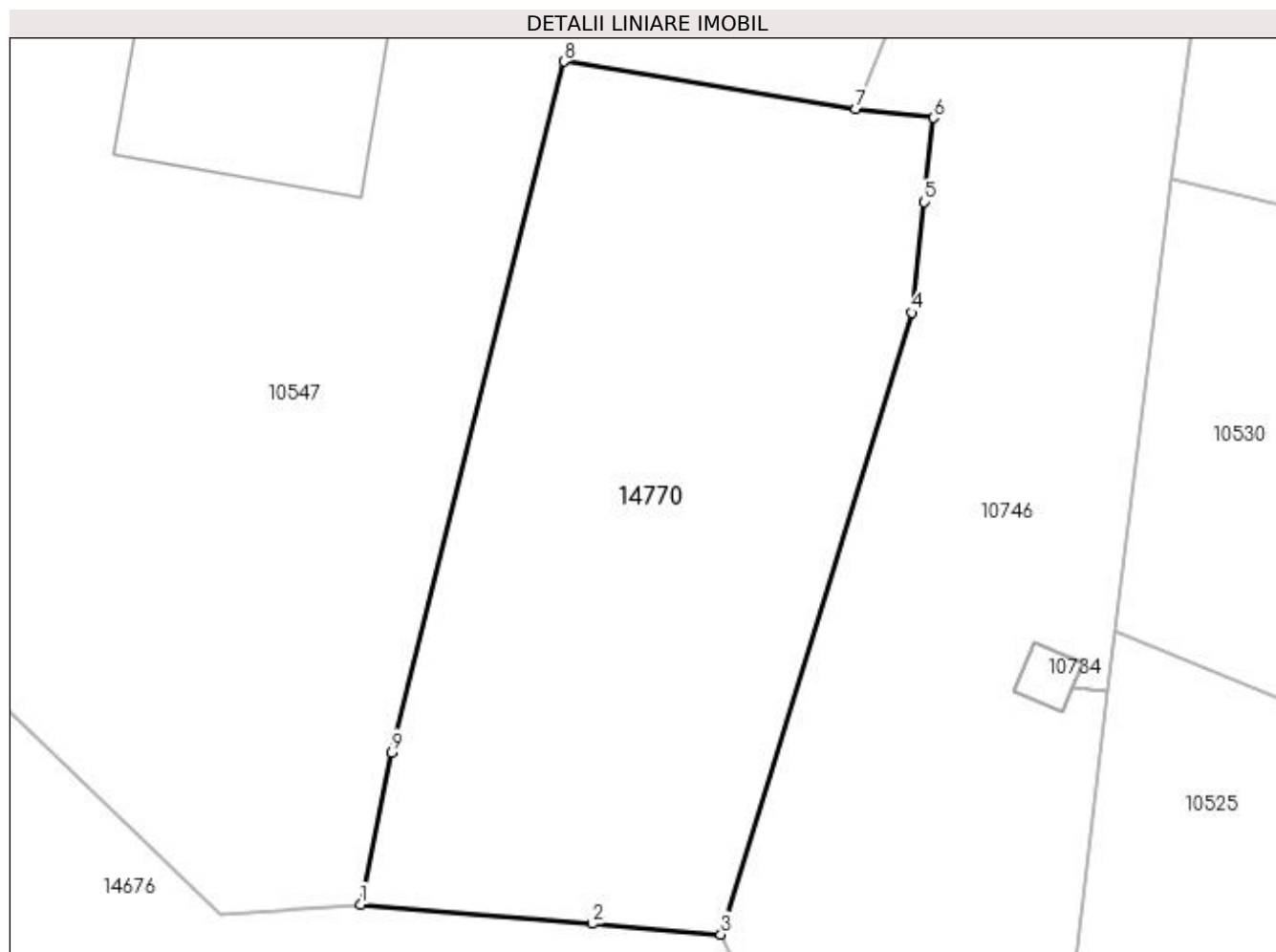
Inscrieri privind dezmembramintele dreptului de proprietate, drepturi reale de garanție și sarcini	Referințe
NU SUNT	

Anexa Nr. 1 La Partea I

Teren

Nr cadastral	Suprafața (mp)*	Observații / Referințe
	164	

* Suprafața este determinată în planul de proiecție Stereo 70.



Date referitoare la teren

Crt	Categorie folosință	Intravilan	Suprafața (mp)	Tarla	Parcelă	Nr. topo	Observații / Referințe
1	arabil	DA	164	221	103/3	-	

Lungime Segmente

1) Valorile lungimilor segmentelor sunt obținute din proiecție în plan.

Punct început	X / Y	Punct sfârșit	X / Y	Lungime segment (** (m)
1	407.130,526 294.947,639	2	407.135,724 294.947,209	5.216
2	407.135,724 294.947,209	3	407.138,625 294.946,969	2.911
3	407.138,625 294.946,969	4	407.142,921 294.960,935	14.612
4	407.142,921 294.960,935	5	407.143,196 294.963,424	2.504
5	407.143,196 294.963,424	6	407.143,404 294.965,312	1.899

Punct început	X / Y	Punct sfârșit	X / Y	Lungime segment (** (m)
6	407.143,404 294.965,312	7	407.141,655 294.965,513	1.761
7	407.141,655 294.965,513	8	407.135,098 294.966,58	6.643
8	407.135,098 294.966,58	9	407.131,228 294.951,058	15.997
9	407.131,228 294.951,058	1	407.130,526 294.947,639	3.49

** Lungimile segmentelor sunt determinate în planul de proiecție Stereo 70 și sunt rotunjite la 1 milimetru.

*** Distanța dintre puncte este formată din segmente cumulate ce sunt mai mici decât valoarea 1 milimetru.

