DATE DESPRE IMOBILUL NR. 8047

Oficiul de Cadastru şi Publicitate Imobiliară DOLJ
Biroul de Cadastru şi Publicitate Imobiliară Craiova

A. Partea I. Descrierea imobilului

TEREN Extravilan

Adresa: Jud. Dolj, T203 P145

Nr. Crt	Nr cadastral Nr. topografic	Suprafaţa* (mp)	Observaţii / Referinţe
A1		900	Sector cadastral:34 Teren neimprejmuit;

B. Partea II. Proprietari şi acte

Inscrieri privitoare la dreptul de proprietate şi alte drepturi reale		Referinţe
/		
Act Administrativ nr. TDP1134-48380, din 04/07/1997 emis de CJSDPAT DOLJ;		
B1	Intabulare, drept de PROPRIETATE, dobandit prin Reconstituire, cota actuala 1/1, cota initiala 1/1	A1
	1) **PATRUTOIU MARIN**, LIPSA CNP	

C. Partea III. SARCINI .

Inscrieri privind dezmembramintele dreptului de proprietate, drepturi reale de garanţie şi sarcini	Referinţe
NU SUNT	

Anexa Nr. 1 La Partea I

Teren

Nr cadastral	Suprafaţa (mp)*	Observaţii / Referinţe
	900	

* Suprafaţa este determinată in planul de proiecţie Stereo 70.

DETALII LINIARE IMOBIL

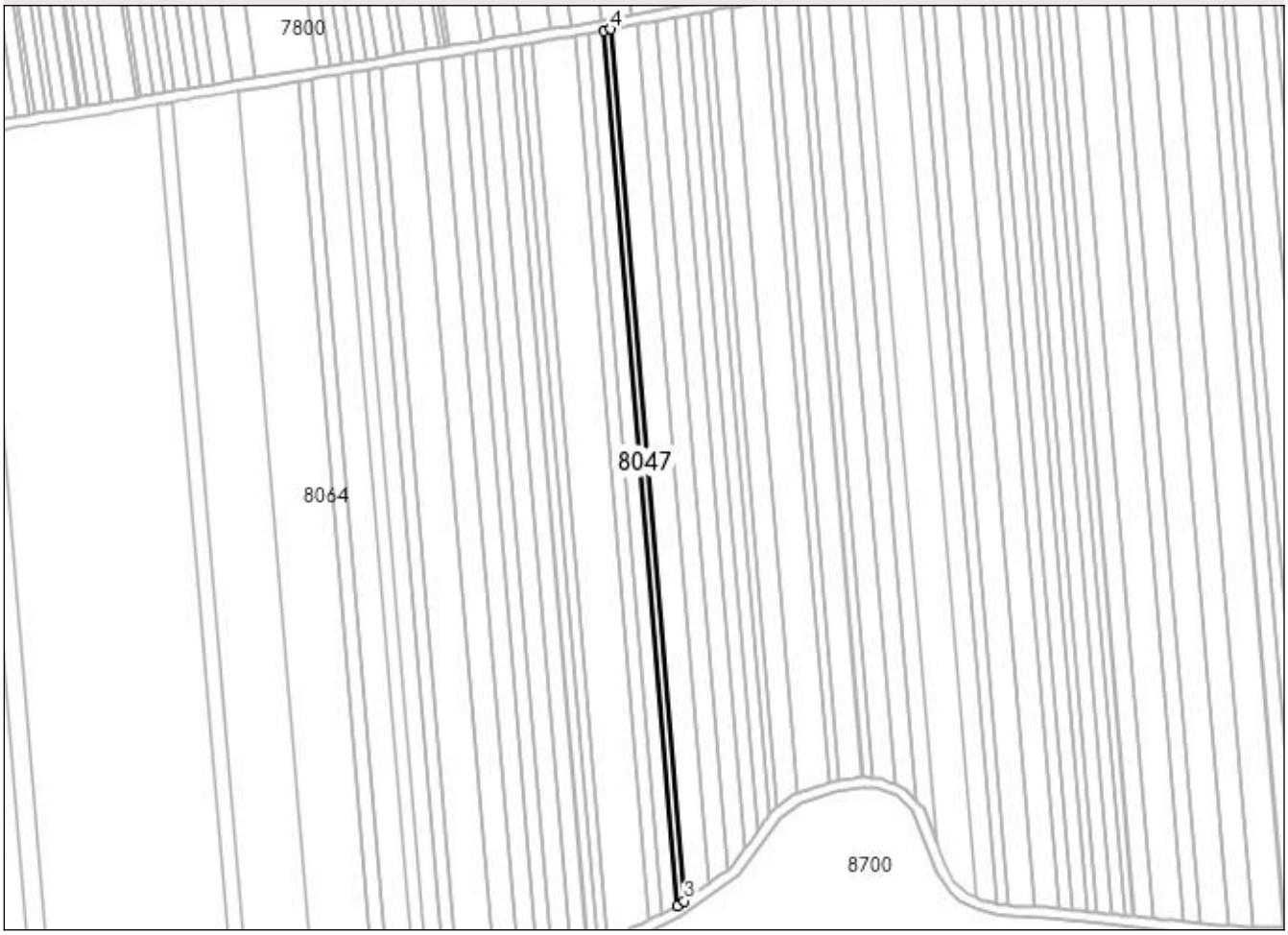

Date referitoare la teren

Crt	Categorie folosință	Intra vilan	Suprafaţa (mp)	Tarla	Parcelă	Nr. topo	Observaţii / Referinţe
1	arabil	NU	900	203	145	-	

Lungime Segmente
1) Valorile lungimilor segmentelor sunt obţinute din proiecţie în plan.

Punct început	X / Y	Punct sfârşit	X / Y	Lungime segment (** (m)
1	404.568,916 293.132,847	2	404.597,033 292.799,365	334.665
2	404.597,033 292.799,365	3	404.599,585 292.801,169	3.125
3	404.599,585 292.801,169	4	404.571,579 293.133,326	333.336
4	404.571,579 293.133,326	1	404.568,916 293.132,847	2.706

** Lungimile segmentelor sunt determinate în planul de proiecţie Stereo 70 şi sunt rotunjite la 1 milimetru.
*** Distanţa dintre puncte este formată din segmente cumulate ce sunt mai mici decât valoarea 1 milimetru.

DATE DESPRE IMOBILUL NR. 8048

Oficiul de Cadastru şi Publicitate Imobiliară DOLJ
Biroul de Cadastru şi Publicitate Imobiliară Craiova

A. Partea I. Descrierea imobilului

TEREN Extravilan

Adresa: Jud. Dolj, T203 P146

Nr. Crt	Nr cadastral Nr. topografic	Suprafaţa* (mp)	Observaţii / Referinţe
A1		2.000	Sector cadastral:34 Teren neimprejmuit;

B. Partea II. Proprietari şi acte

Inscrieri privitoare la dreptul de proprietate şi alte drepturi reale		Referinţe
/		
Act Administrativ nr. TDP1117-48380, din 10/06/1997 emis de CJSDPAT DOLJ;		
B1	Intabulare, drept de PROPRIETATE, dobandit prin Reconstituire, cota actuala 1/1, cota initiala 1/1	A1
	1) **ANGHEL RADA**, LIPSA CNP	

C. Partea III. SARCINI .

Inscrieri privind dezmembramintele dreptului de proprietate, drepturi reale de garanţie şi sarcini	Referinţe
NU SUNT	

Anexa Nr. 1 La Partea I

Teren

Nr cadastral	Suprafaţa (mp)*	Observaţii / Referinţe
	2.000	

* Suprafaţa este determinată in planul de proiecţie Stereo 70.

DETALII LINIARE IMOBIL

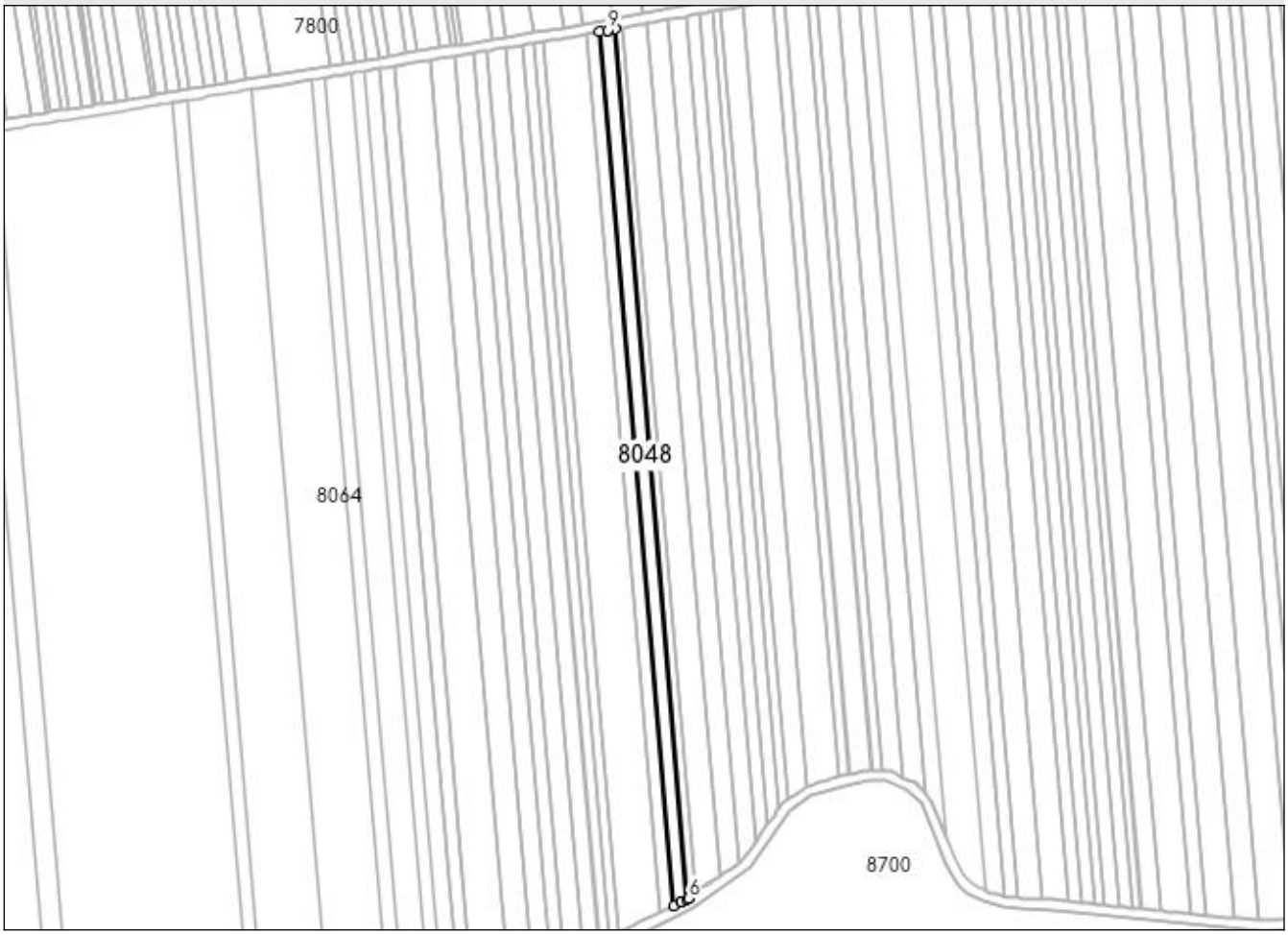

Date referitoare la teren

Crt	Categorie folosinţă	Intra vilan	Suprafaţa (mp)	Tarla	Parcelă	Nr. topo	Observaţii / Referinţe
1	arabil	NU	2.000	203	146	-	

Lungime Segmente
1) Valorile lungimilor segmentelor sunt obţinute din proiecţie în plan.

Punct început	X / Y	Punct sfârşit	X / Y	Lungime segment (** (m)
1	404.563,025 293.131,787	2	404.591,3 292.796,441	336.536
2	404.591,3 292.796,441	3	404.594,168 292.797,852	3.196
3	404.594,168 292.797,852	4	404.594,455 292.797,993	0.32
4	404.594,455 292.797,993	5	404.596,553 292.799,026	2.339
5	404.596,553 292.799,026	6	404.597,033 292.799,365	0.588

Punct început	X / Y	Punct sfârşit	X / Y	Lungime segment (** (m)
6	404.597,033 292.799,365	7	404.568,916 293.132,847	334.665
7	404.568,916 293.132,847	8	404.566,259 293.132,369	2.7
8	404.566,259 293.132,369	9	404.565,964 293.132,316	0.3
9	404.565,964 293.132,316	1	404.563,025 293.131,787	2.986

** Lungimile segmentelor sunt determinate în planul de proiecţie Stereo 70 şi sunt rotunjite la 1 milimetru.
*** Distanţa dintre puncte este formată din segmente cumulate ce sunt mai mici decât valoarea 1 milimetru.

DATE DESPRE IMOBILUL NR. 8049

Oficiul de Cadastru şi Publicitate Imobiliară DOLJ
Biroul de Cadastru şi Publicitate Imobiliară Craiova

A. Partea I. Descrierea imobilului

TEREN Extravilan

Adresa: Jud. Dolj, T203 P148

Nr. Crt	Nr cadastral Nr. topografic	Suprafaţa* (mp)	Observaţii / Referinţe
A1		1.800	Sector cadastral:34 Teren neimprejmuit;

B. Partea II. Proprietari şi acte

Inscrieri privitoare la dreptul de proprietate şi alte drepturi reale		Referinţe
/		
Act Administrativ nr. TDP1490-48574, din 25/11/1998 emis de CJSDPAT DOLJ;		
B1	Intabulare, drept de PROPRIETATE, dobandit prin Constituire, cota actuala 1/1, cota initiala 1/1	A1
	1) **MĂCEŞANU DUMITRU**, LIPSA CNP	

C. Partea III. SARCINI .

Inscrieri privind dezmembramintele dreptului de proprietate, drepturi reale de garanţie şi sarcini	Referinţe
NU SUNT	

Anexa Nr. 1 La Partea I

Teren

Nr cadastral	Suprafaţa (mp)*	Observaţii / Referinţe
	1.800	

* Suprafaţa este determinată in planul de proiecţie Stereo 70.

DETALII LINIARE IMOBIL

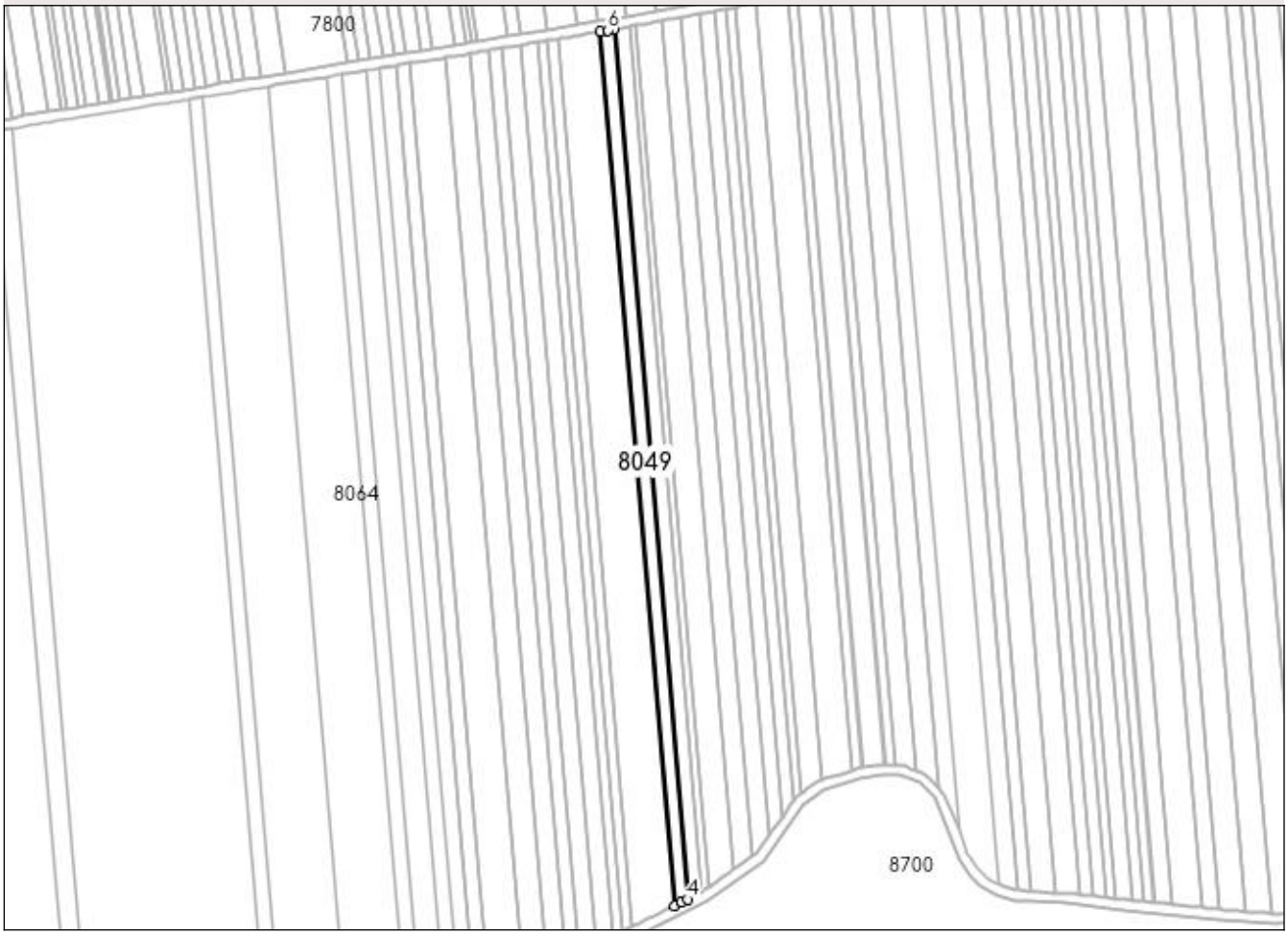

Date referitoare la teren

Crt	Categorie folosinţă	Intra vilan	Suprafaţa (mp)	Tarla	Parcelă	Nr. topo	Observaţii / Referinţe
1	arabil	NU	1.800	203	148	-	

Lungime Segmente
1) Valorile lungimilor segmentelor sunt obţinute din proiecţie în plan.

Punct început	X / Y	Punct sfârşit	X / Y	Lungime segment (** (m)
1	404.557,75 293.130,838	2	404.586,158 292.793,911	338.122
2	404.586,158 292.793,911	3	404.589,013 292.795,316	3.182
3	404.589,013 292.795,316	4	404.591,3 292.796,441	2.549
4	404.591,3 292.796,441	5	404.563,025 293.131,787	336.536
5	404.563,025 293.131,787	6	404.560,676 293.131,365	2.387

Punct început	X / Y	Punct sfârşit	X / Y	Lungime segment (** (m)
6	404.560,676 293.131,365	1	404.557,75 293.130,838	2.973

** Lungimile segmentelor sunt determinate în planul de proiecţie Stereo 70 şi sunt rotunjite la 1 milimetru.
*** Distanţa dintre puncte este formată din segmente cumulate ce sunt mai mici decât valoarea 1 milimetru.

DATE DESPRE IMOBILUL NR. 8050

Oficiul de Cadastru şi Publicitate Imobiliară DOLJ
Biroul de Cadastru şi Publicitate Imobiliară Craiova

A. Partea I. Descrierea imobilului

TEREN Extravilan

Adresa: Jud. Dolj, T203 P149

Nr. Crt	Nr cadastral Nr. topografic	Suprafaţa* (mp)	Observaţii / Referinţe
A1		5.700	Sector cadastral:34 Teren neimprejmuit;

B. Partea II. Proprietari şi acte

Inscrieri privitoare la dreptul de proprietate şi alte drepturi reale		Referinţe
/		
Act Administrativ nr. TDP1069-48939, din 11/06/1997 emis de CJSDPAT DOLJ;		
B1	Intabulare, drept de PROPRIETATE, dobandit prin Reconstituire, cota actuala 1/1, cota initiala 1/1	A1
	1) **ŞELARU NICOLAE**	

C. Partea III. SARCINI .

Inscrieri privind dezmembramintele dreptului de proprietate, drepturi reale de garanţie şi sarcini	Referinţe
NU SUNT	

Anexa Nr. 1 La Partea I

Teren

Nr cadastral	Suprafaţa (mp)*	Observaţii / Referinţe
	5.700	

* Suprafaţa este determinată in planul de proiecţie Stereo 70.

DETALII LINIARE IMOBIL

Date referitoare la teren

Crt	Categorie folosinţă	Intra vilan	Suprafaţa (mp)	Tarla	Parcelă	Nr. topo	Observaţii / Referinţe
1	arabil	NU	5.700	203	149	-	

Lungime Segmente
1) Valorile lungimilor segmentelor sunt obţinute din proiecţie în plan.

Punct început	X / Y	Punct sfârşit	X / Y	Lungime segment (** (m)
1	404.541,197 293.127,998	2	404.570,034 292.785,978	343.234
2	404.570,034 292.785,978	3	404.570,878 292.786,393	0.941
3	404.570,878 292.786,393	4	404.572,847 292.787,362	2.195
4	404.572,847 292.787,362	5	404.574,537 292.788,193	1.883
5	404.574,537 292.788,193	6	404.576,229 292.789,026	1.886

Punct început	X / Y	Punct sfârşit	X / Y	Lungime segment (** (m)
6	404.576,229 292.789,026	7	404.578,208 292.790,0	2.206
7	404.578,208 292.790,0	8	404.579,907 292.790,836	1.894
8	404.579,907 292.790,836	9	404.583,597 292.792,651	4.112
9	404.583,597 292.792,651	10	404.586,158 292.793,911	2.854
10	404.586,158 292.793,911	11	404.557,75 293.130,838	338.122
11	404.557,75 293.130,838	12	404.555,119 293.130,365	2.673
12	404.555,119 293.130,365	13	404.551,334 293.129,684	3.846
13	404.551,334 293.129,684	14	404.549,704 293.129,391	1.656
14	404.549,704 293.129,391	15	404.549,591 293.129,373	0.114
15	404.549,591 293.129,373	16	404.547,558 293.129,04	2.06
16	404.547,558 293.129,04	17	404.545,819 293.128,755	1.762
17	404.545,819 293.128,755	18	404.544,083 293.128,471	1.759
18	404.544,083 293.128,471	19	404.542,06 293.128,139	2.05
19	404.542,06 293.128,139	1	404.541,197 293.127,998	0.874

** Lungimile segmentelor sunt determinate în planul de proiecţie Stereo 70 şi sunt rotunjite la 1 milimetru.
*** Distanţa dintre puncte este formată din segmente cumulate ce sunt mai mici decât valoarea 1 milimetru.

DATE DESPRE IMOBILUL NR. 8051

Oficiul de Cadastru şi Publicitate Imobiliară DOLJ
Biroul de Cadastru şi Publicitate Imobiliară Craiova

A. Partea I. Descrierea imobilului

TEREN Extravilan

Adresa: Jud. Dolj, T203 P150

Nr. Crt	Nr cadastral Nr. topografic	Suprafaţa* (mp)	Observaţii / Referinţe
A1		1.300	Sector cadastral:34 Teren neimprejmuit;

B. Partea II. Proprietari şi acte

Inscrieri privitoare la dreptul de proprietate şi alte drepturi reale		Referinţe
/		
Act Administrativ nr. TDP1533-59560, din 31/05/1999 emis de CJSDPAT DOLJ;		
B1	Intabulare, drept de PROPRIETATE, dobandit prin Reconstituire, cota actuala 1/1, cota initiala 1/1	A1
	1) **TUDOR STELEA** DEFUNCT:Da	

C. Partea III. SARCINI .

Inscrieri privind dezmembramintele dreptului de proprietate, drepturi reale de garanţie şi sarcini	Referinţe
NU SUNT	

Anexa Nr. 1 La Partea I

Teren

Nr cadastral	Suprafaţa (mp)*	Observaţii / Referinţe
	1.300	

* Suprafaţa este determinată in planul de proiecţie Stereo 70.

DETALII LINIARE IMOBIL

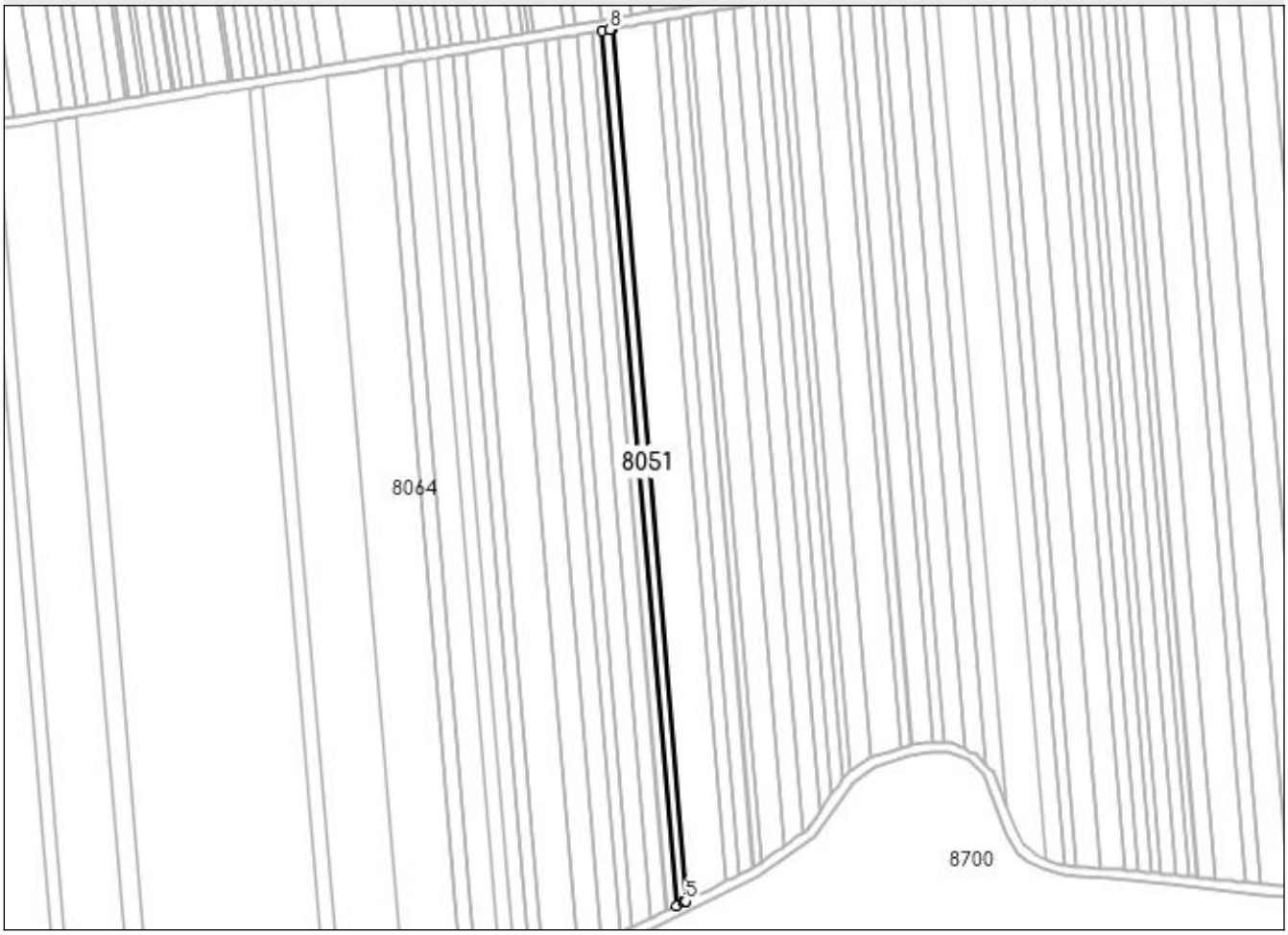

Date referitoare la teren

Crt	Categorie folosinţă	Intra vilan	Suprafaţa (mp)	Tarla	Parcelă	Nr. topo	Observaţii / Referinţe
1	arabil	NU	1.300	203	150	-	

Lungime Segmente
1) Valorile lungimilor segmentelor sunt obţinute din proiecţie în plan.

Punct început	X / Y	Punct sfârşit	X / Y	Lungime segment (** (m)
1	404.537,455 293.127,385	2	404.566,391 292.784,185	344.418
2	404.566,391 292.784,185	3	404.569,194 292.785,564	3.124
3	404.569,194 292.785,564	4	404.569,755 292.785,84	0.625
4	404.569,755 292.785,84	5	404.570,034 292.785,978	0.311
5	404.570,034 292.785,978	6	404.541,197 293.127,998	343.234

Punct început	X / Y	Punct sfârşit	X / Y	Lungime segment (** (m)
6	404.541,197 293.127,998	7	404.540,906 293.127,95	0.295
7	404.540,906 293.127,95	8	404.540,33 293.127,856	0.584
8	404.540,33 293.127,856	1	404.537,455 293.127,385	2.913

** Lungimile segmentelor sunt determinate în planul de proiecţie Stereo 70 şi sunt rotunjite la 1 milimetru.
*** Distanţa dintre puncte este formată din segmente cumulate ce sunt mai mici decât valoarea 1 milimetru.

DATE DESPRE IMOBILUL NR. 8052

Oficiul de Cadastru şi Publicitate Imobiliară DOLJ
Biroul de Cadastru şi Publicitate Imobiliară Craiova

A. Partea I. Descrierea imobilului

TEREN Extravilan

Adresa: Jud. Dolj, T203 P151

Nr. Crt	Nr cadastral Nr. topografic	Suprafaţa* (mp)	Observaţii / Referinţe
A1		1.300	Sector cadastral:34 Teren neimprejmuit;

B. Partea II. Proprietari şi acte

Inscrieri privitoare la dreptul de proprietate şi alte drepturi reale		Referinţe
/		
Act Administrativ nr. TDP1170-48380, din 04/07/1997 emis de CJSDPAT DOLJ;		
B1	Intabulare, drept de PROPRIETATE, dobandit prin Reconstituire, cota actuala 1/1, cota initiala 1/1	A1
	1) **PARPALA GHEORGHE**, LIPSA CNP	

C. Partea III. SARCINI .

Inscrieri privind dezmembramintele dreptului de proprietate, drepturi reale de garanţie şi sarcini	Referinţe
NU SUNT	

Anexa Nr. 1 La Partea I

Teren

Nr cadastral	Suprafaţa (mp)*	Observaţii / Referinţe
	1.300	

* Suprafaţa este determinată in planul de proiecţie Stereo 70.

DETALII LINIARE IMOBIL

Date referitoare la teren

Crt	Categorie folosinţă	Intra vilan	Suprafaţa (mp)	Tarla	Parcelă	Nr. topo	Observaţii / Referinţe
1	arabil	NU	1.300	203	151	-	

Lungime Segmente
1) Valorile lungimilor segmentelor sunt obţinute din proiecţie în plan.

Punct început	X / Y	Punct sfârşit	X / Y	Lungime segment (** (m)
1	404.533,725 293.126,774	2	404.562,76 292.782,399	345.597
2	404.562,76 292.782,399	3	404.564,436 292.783,223	1.868
3	404.564,436 292.783,223	4	404.565,553 292.783,773	1.245
4	404.565,553 292.783,773	5	404.566,391 292.784,185	0.934
5	404.566,391 292.784,185	6	404.537,455 293.127,385	344.418

Punct început	X / Y	Punct sfârşit	X / Y	Lungime segment (** (m)
6	404.537,455 293.127,385	7	404.536,591 293.127,244	0.875
7	404.536,591 293.127,244	8	404.535,442 293.127,056	1.164
8	404.535,442 293.127,056	1	404.533,725 293.126,774	1.74

** Lungimile segmentelor sunt determinate în planul de proiecţie Stereo 70 şi sunt rotunjite la 1 milimetru.
*** Distanţa dintre puncte este formată din segmente cumulate ce sunt mai mici decât valoarea 1 milimetru.

DATE DESPRE IMOBILUL NR. 8053

Oficiul de Cadastru şi Publicitate Imobiliară DOLJ
Biroul de Cadastru şi Publicitate Imobiliară Craiova

A. Partea I. Descrierea imobilului

TEREN Extravilan

Adresa: Jud. Dolj, T203 P152

Nr. Crt	Nr cadastral Nr. topografic	Suprafaţa* (mp)	Observaţii / Referinţe
A1		2.300	Sector cadastral:34 Teren neimprejmuit;

B. Partea II. Proprietari şi acte

Inscrieri privitoare la dreptul de proprietate şi alte drepturi reale		Referinţe
/		
Act Administrativ nr. TDP1195-48380, din 06/08/1997 emis de CJSDPAT DOLJ;		
B1	Intabulare, drept de PROPRIETATE, dobandit prin Reconstituire, cota actuala 1/1, cota initiala 1/1	A1
	1) **STANCU MARIN**, LIPSA CNP	

C. Partea III. SARCINI .

Inscrieri privind dezmembramintele dreptului de proprietate, drepturi reale de garanţie şi sarcini	Referinţe
NU SUNT	

Anexa Nr. 1 La Partea I

Teren

Nr cadastral	Suprafaţa (mp)*	Observaţii / Referinţe
	2.300	

* Suprafaţa este determinată in planul de proiecţie Stereo 70.

DETALII LINIARE IMOBIL

Date referitoare la teren

Crt	Categorie folosinţă	Intra vilan	Suprafaţa (mp)	Tarla	Parcelă	Nr. topo	Observaţii / Referinţe
1	arabil	NU	2.300	203	152	-	

Lungime Segmente
1) Valorile lungimilor segmentelor sunt obţinute din proiecţie în plan.

Punct început	X / Y	Punct sfârşit	X / Y	Lungime segment (** (m)
1	404.527,157 293.125,698	2	404.556,367 292.779,253	347.674
2	404.556,367 292.779,253	3	404.557,2 292.779,663	0.928
3	404.557,2 292.779,663	4	404.557,477 292.779,799	0.309
4	404.557,477 292.779,799	5	404.559,143 292.780,619	1.857
5	404.559,143 292.780,619	6	404.562,482 292.782,262	3.721

Punct început	X / Y	Punct sfârşit	X / Y	Lungime segment (** (m)
6	404.562,482 292.782,262	7	404.562,76 292.782,399	0.31
7	404.562,76 292.782,399	8	404.533,725 293.126,774	345.597
8	404.533,725 293.126,774	9	404.533,436 293.126,727	0.293
9	404.533,436 293.126,727	10	404.530,005 293.126,165	3.477
10	404.530,005 293.126,165	11	404.528,294 293.125,885	1.734
11	404.528,294 293.125,885	12	404.528,009 293.125,838	0.289
12	404.528,009 293.125,838	1	404.527,157 293.125,698	0.863

** Lungimile segmentelor sunt determinate în planul de proiecţie Stereo 70 şi sunt rotunjite la 1 milimetru.
*** Distanţa dintre puncte este formată din segmente cumulate ce sunt mai mici decât valoarea 1 milimetru.

DATE DESPRE IMOBILUL NR. 8054

Oficiul de Cadastru şi Publicitate Imobiliară DOLJ
Biroul de Cadastru şi Publicitate Imobiliară Craiova

A. Partea I. Descrierea imobilului

TEREN Extravilan

Adresa: Jud. Dolj, T203 P153

Nr. Crt	Nr cadastral Nr. topografic	Suprafaţa* (mp)	Observaţii / Referinţe
A1		2.600	Sector cadastral:34 Teren neimprejmuit;

B. Partea II. Proprietari şi acte

Inscrieri privitoare la dreptul de proprietate şi alte drepturi reale		Referinţe
/		
Act Notarial nr. CM 172, din 05/08/2021 emis de BIN Olteanu Ioana;		
B1	Intabulare, drept de PROPRIETATE, dobandit prin Succesiune, cota actuala 1/2, cota initiala 1/2	A1
	1) **CURCĂ ȘTEFAN**	
B2	Intabulare, drept de PROPRIETATE, dobandit prin Succesiune, cota actuala 1/2, cota initiala 1/2	A1
	1) **STANA FLOAREA**	

C. Partea III. SARCINI .

Inscrieri privind dezmembramintele dreptului de proprietate, drepturi reale de garanţie şi sarcini	Referinţe
NU SUNT	

Anexa Nr. 1 La Partea I

Teren

Nr cadastral	Suprafaţa (mp)*	Observaţii / Referinţe
	2.600	

* Suprafaţa este determinată in planul de proiecţie Stereo 70.

DETALII LINIARE IMOBIL

Date referitoare la teren

Crt	Categorie folosinţă	Intra vilan	Suprafaţa (mp)	Tarla	Parcelă	Nr. topo	Observaţii / Referinţe
1	arabil	NU	2.600	203	153	-	

Lungime Segmente
1) Valorile lungimilor segmentelor sunt obţinute din proiecţie în plan.

Punct început	X / Y	Punct sfârşit	X / Y	Lungime segment (** (m)
1	404.519,779 293.124,491	2	404.549,185 292.775,72	350.008
2	404.549,185 292.775,72	3	404.550,288 292.776,262	1.229
3	404.550,288 292.776,262	4	404.551,943 292.777,076	1.844
4	404.551,943 292.777,076	5	404.552,219 292.777,212	0.308
5	404.552,219 292.777,212	6	404.556,367 292.779,253	4.623

Punct început	X / Y	Punct sfârşit	X / Y	Lungime segment (** (m)
6	404.556,367 292.779,253	7	404.527,157 293.125,698	347.674
7	404.527,157 293.125,698	8	404.522,892 293.125,0	4.322
8	404.522,892 293.125,0	9	404.522,608 293.124,954	0.288
9	404.522,608 293.124,954	10	404.520,908 293.124,676	1.723
10	404.520,908 293.124,676	1	404.519,779 293.124,491	1.144

** Lungimile segmentelor sunt determinate în planul de proiecţie Stereo 70 şi sunt rotunjite la 1 milimetru.
*** Distanţa dintre puncte este formată din segmente cumulate ce sunt mai mici decât valoarea 1 milimetru.

DATE DESPRE IMOBILUL NR. 8055

Oficiul de Cadastru şi Publicitate Imobiliară DOLJ
Biroul de Cadastru şi Publicitate Imobiliară Craiova

A. Partea I. Descrierea imobilului

TEREN Extravilan

Adresa: Jud. Dolj, T203 P154

Nr. Crt	Nr cadastral Nr. topografic	Suprafaţa* (mp)	Observaţii / Referinţe
A1		1.800	Sector cadastral:34 Teren neimprejmuit;

B. Partea II. Proprietari şi acte

Inscrieri privitoare la dreptul de proprietate şi alte drepturi reale		Referinţe
/		
Act Administrativ nr. TDP1087-48939, din 11/06/1997 emis de CJSDPAT DOLJ;		
B1	Intabulare, drept de PROPRIETATE, dobandit prin Reconstituire, cota actuala 1/1, cota initiala 1/1	A1
	1) **ANGHEL TUDORA**, LIPSA CNP	

C. Partea III. SARCINI .

Inscrieri privind dezmembramintele dreptului de proprietate, drepturi reale de garanţie şi sarcini	Referinţe
NU SUNT	

Anexa Nr. 1 La Partea I

Teren

Nr cadastral	Suprafaţa (mp)*	Observaţii / Referinţe
	1.800	

* Suprafaţa este determinată in planul de proiecţie Stereo 70.

DETALII LINIARE IMOBIL

Date referitoare la teren

Crt	Categorie folosinţă	Intra vilan	Suprafaţa (mp)	Tarla	Parcelă	Nr. topo	Observaţii / Referinţe
1	arabil	NU	1.800	203	154	-	

Lungime Segmente
1) Valorile lungimilor segmentelor sunt obţinute din proiecţie în plan.

Punct început	X / Y	Punct sfârşit	X / Y	Lungime segment (** (m)
1	404.514,7 293.123,659	2	404.544,241 292.773,287	351.615
2	404.544,241 292.773,287	3	404.545,065 292.773,693	0.919
3	404.545,065 292.773,693	4	404.546,986 292.774,638	2.141
4	404.546,986 292.774,638	5	404.549,185 292.775,72	2.451
5	404.549,185 292.775,72	6	404.519,779 293.124,491	350.008

Punct început	X / Y	Punct sfârşit	X / Y	Lungime segment (** (m)
6	404.519,779 293.124,491	7	404.517,516 293.124,12	2.293
7	404.517,516 293.124,12	8	404.515,542 293.123,797	2.0
8	404.515,542 293.123,797	1	404.514,7 293.123,659	0.853

** Lungimile segmentelor sunt determinate în planul de proiecţie Stereo 70 şi sunt rotunjite la 1 milimetru.
*** Distanţa dintre puncte este formată din segmente cumulate ce sunt mai mici decât valoarea 1 milimetru.

DATE DESPRE IMOBILUL NR. 8056

Oficiul de Cadastru şi Publicitate Imobiliară DOLJ
Biroul de Cadastru şi Publicitate Imobiliară Craiova

A. Partea I. Descrierea imobilului

TEREN Extravilan

Adresa: Jud. Dolj, T203 P155

Nr. Crt	Nr cadastral Nr. topografic	Suprafaţa* (mp)	Observaţii / Referinţe
A1		2.600	Sector cadastral:34 Teren neimprejmuit;

B. Partea II. Proprietari şi acte

Inscrieri privitoare la dreptul de proprietate şi alte drepturi reale		Referinţe
/		
Act Administrativ nr. TDP1158-48380, din 03/07/1997 emis de CJSDPAT DOLJ;		
B1	Intabulare, drept de PROPRIETATE, dobandit prin Reconstituire, cota actuala 1/1, cota initiala 1/1	A1
	1) **TRANCA ILIE**, LIPSA CNP	

C. Partea III. SARCINI .

Inscrieri privind dezmembramintele dreptului de proprietate, drepturi reale de garanţie şi sarcini	Referinţe
NU SUNT	

Anexa Nr. 1 La Partea I

Teren

Nr cadastral	Suprafaţa (mp)*	Observaţii / Referinţe
	2.600	

* Suprafaţa este determinată in planul de proiecţie Stereo 70.

DETALII LINIARE IMOBIL

Date referitoare la teren

Crt	Categorie folosinţă	Intra vilan	Suprafaţa (mp)	Tarla	Parcelă	Nr. topo	Observaţii / Referinţe
1	arabil	NU	2.600	203	155	-	

Lungime Segmente
1) Valorile lungimilor segmentelor sunt obţinute din proiecţie în plan.

Punct început	X / Y	Punct sfârşit	X / Y	Lungime segment (** (m)
1	404.507,413 293.122,465	2	404.537,278 292.768,258	355.464
2	404.537,278 292.768,258	3	404.539,907 292.770,665	3.564
3	404.539,907 292.770,665	4	404.540,962 292.771,631	1.43
4	404.540,962 292.771,631	5	404.541,064 292.771,724	0.138
5	404.541,064 292.771,724	6	404.544,241 292.773,287	3.541

Punct început	X / Y	Punct sfârşit	X / Y	Lungime segment (** (m)
6	404.544,241 292.773,287	7	404.514,7 293.123,659	351.615
7	404.514,7 293.123,659	8	404.511,324 293.123,106	3.421
8	404.511,324 293.123,106	9	404.510,203 293.122,922	1.136
9	404.510,203 293.122,922	1	404.507,413 293.122,465	2.827

** Lungimile segmentelor sunt determinate în planul de proiecţie Stereo 70 şi sunt rotunjite la 1 milimetru.
*** Distanţa dintre puncte este formată din segmente cumulate ce sunt mai mici decât valoarea 1 milimetru.

DATE DESPRE IMOBILUL NR. 8057

Oficiul de Cadastru şi Publicitate Imobiliară DOLJ
Biroul de Cadastru şi Publicitate Imobiliară Craiova

A. Partea I. Descrierea imobilului

TEREN Extravilan

Adresa: Jud. Dolj, T203 P156

Nr. Crt	Nr cadastral Nr. topografic	Suprafaţa* (mp)	Observaţii / Referinţe
A1		3.400	Sector cadastral:34 Teren neimprejmuit;

B. Partea II. Proprietari şi acte

Inscrieri privitoare la dreptul de proprietate şi alte drepturi reale		Referinţe
/		
Act Administrativ nr. TDP1095-48939, din 11/06/1997 emis de CJSDPAT DOLJ;		
B1	Intabulare, drept de PROPRIETATE, dobandit prin Reconstituire, cota actuala 1/1, cota initiala 1/1	A1
	1) **NICOLITOIU ION**, LIPSA CNP	

C. Partea III. SARCINI .

Inscrieri privind dezmembramintele dreptului de proprietate, drepturi reale de garanţie şi sarcini	Referinţe
NU SUNT	

Anexa Nr. 1 La Partea I

Teren

Nr cadastral	Suprafaţa (mp)*	Observaţii / Referinţe
	3.400	

* Suprafaţa este determinată in planul de proiecţie Stereo 70.

DETALII LINIARE IMOBIL

Date referitoare la teren

Crt	Categorie folosinţă	Intra vilan	Suprafaţa (mp)	Tarla	Parcelă	Nr. topo	Observaţii / Referinţe
1	arabil	NU	3.400	203	156	-	

Lungime Segmente
1) Valorile lungimilor segmentelor sunt obţinute din proiecţie în plan.

Punct început	X / Y	Punct sfârşit	X / Y	Lungime segment (** (m)
1	404.498,056 293.120,933	2	404.528,678 292.757,735	364.487
2	404.528,678 292.757,735	3	404.531,167 292.761,025	4.125
3	404.531,167 292.761,025	4	404.535,197 292.766,353	6.68
4	404.535,197 292.766,353	5	404.535,97 292.767,061	1.048
5	404.535,97 292.767,061	6	404.537,278 292.768,258	1.773

Punct început	X / Y	Punct sfârşit	X / Y	Lungime segment (** (m)
6	404.537,278 292.768,258	7	404.507,413 293.122,465	355.464
7	404.507,413 293.122,465	8	404.506,02 293.122,237	1.412
8	404.506,02 293.122,237	9	404.500,78 293.121,379	5.31
9	404.500,78 293.121,379	1	404.498,056 293.120,933	2.76

** Lungimile segmentelor sunt determinate în planul de proiecţie Stereo 70 şi sunt rotunjite la 1 milimetru.
*** Distanţa dintre puncte este formată din segmente cumulate ce sunt mai mici decât valoarea 1 milimetru.

DATE DESPRE IMOBILUL NR. 8058

Oficiul de Cadastru şi Publicitate Imobiliară DOLJ
Biroul de Cadastru şi Publicitate Imobiliară Craiova

A. Partea I. Descrierea imobilului

TEREN Extravilan

Adresa: Jud. Dolj, T203 P157

Nr. Crt	Nr cadastral Nr. topografic	Suprafaţa* (mp)	Observaţii / Referinţe
A1		5.200	Sector cadastral:34 Teren neimprejmuit;

B. Partea II. Proprietari şi acte

Inscrieri privitoare la dreptul de proprietate şi alte drepturi reale		Referinţe
/		
Act Notarial nr. ADPV 320, din 31/03/1999 emis de BNP Florea Grigorie;		
B1	Intabulare, drept de PROPRIETATE, dobandit prin Iesire Din Indiviziune, cota actuala 1/1, cota initiala 1/1	A1
	1) **PANĂ PĂUNA**	

C. Partea III. SARCINI .

Inscrieri privind dezmembramintele dreptului de proprietate, drepturi reale de garanţie şi sarcini	Referinţe
NU SUNT	

Anexa Nr. 1 La Partea I

Teren

Nr cadastral	Suprafaţa (mp)*	Observaţii / Referinţe
	5.200	

* Suprafaţa este determinată in planul de proiecţie Stereo 70.

DETALII LINIARE IMOBIL

Date referitoare la teren

Crt	Categorie folosinţă	Intra vilan	Suprafaţa (mp)	Tarla	Parcelă	Nr. topo	Observaţii / Referinţe
1	arabil	NU	5.200	203	157	-	

Lungime Segmente
1) Valorile lungimilor segmentelor sunt obţinute din proiecţie în plan.

Punct început	X / Y	Punct sfârşit	X / Y	Lungime segment (** (m)
1	404.484,203 293.118,664	2	404.515,99 292.741,66	378.342
2	404.515,99 292.741,66	3	404.516,955 292.742,829	1.516
3	404.516,955 292.742,829	4	404.517,921 292.744,0	1.518
4	404.517,921 292.744,0	5	404.518,406 292.744,587	0.761
5	404.518,406 292.744,587	6	404.522,309 292.749,314	6.13

Punct început	X / Y	Punct sfârşit	X / Y	Lungime segment (** (m)
6	404.522,309 292.749,314	7	404.522,546 292.749,627	0.393
7	404.522,546 292.749,627	8	404.523,032 292.750,27	0.806
8	404.523,032 292.750,27	9	404.527,69 292.756,428	7.721
9	404.527,69 292.756,428	10	404.528,678 292.757,735	1.638
10	404.528,678 292.757,735	11	404.498,056 293.120,933	364.487
11	404.498,056 293.120,933	12	404.496,969 293.120,755	1.101
12	404.496,969 293.120,755	13	404.491,862 293.119,918	5.175
13	404.491,862 293.119,918	14	404.491,329 293.119,831	0.54
14	404.491,329 293.119,831	15	404.486,826 293.119,094	4.563
15	404.486,826 293.119,094	16	404.486,299 293.119,008	0.534
16	404.486,299 293.119,008	17	404.485,248 293.118,835	1.065
17	404.485,248 293.118,835	1	404.484,203 293.118,664	1.059

** Lungimile segmentelor sunt determinate în planul de proiecţie Stereo 70 şi sunt rotunjite la 1 milimetru.
*** Distanţa dintre puncte este formată din segmente cumulate ce sunt mai mici decât valoarea 1 milimetru.

DATE DESPRE IMOBILUL NR. 8059

Oficiul de Cadastru şi Publicitate Imobiliară DOLJ
Biroul de Cadastru şi Publicitate Imobiliară Craiova

A. Partea I. Descrierea imobilului

TEREN Extravilan

Adresa: Jud. Dolj, T203 P158

Nr. Crt	Nr cadastral Nr. topografic	Suprafaţa* (mp)	Observaţii / Referinţe
A1		2.100	Sector cadastral:34 Teren neimprejmuit;

B. Partea II. Proprietari şi acte

Inscrieri privitoare la dreptul de proprietate şi alte drepturi reale		Referinţe
/		
Act Administrativ nr. TDP1482-48574, din 25/11/1998 emis de CJSDPAT DOLJ;		
B1	Intabulare, drept de PROPRIETATE, dobandit prin Reconstituire, cota actuala 1/1, cota initiala 1/1	A1
	1) **GIURGIU DUMITRU**, LIPSA CNP	

C. Partea III. SARCINI .

Inscrieri privind dezmembramintele dreptului de proprietate, drepturi reale de garanţie şi sarcini	Referinţe
NU SUNT	

Anexa Nr. 1 La Partea I

Teren

Nr cadastral	Suprafaţa (mp)*	Observaţii / Referinţe
	2.100	

* Suprafaţa este determinată in planul de proiecţie Stereo 70.

DETALII LINIARE IMOBIL

Date referitoare la teren

Crt	Categorie folosinţă	Intra vilan	Suprafaţa (mp)	Tarla	Parcelă	Nr. topo	Observaţii / Referinţe
1	arabil	NU	2.100	203	158	-	

Lungime Segmente
1) Valorile lungimilor segmentelor sunt obţinute din proiecţie în plan.

Punct început	X / Y	Punct sfârşit	X / Y	Lungime segment (** (m)
1	404.478,741 293.117,77	2	404.510,879 292.736,601	382.521
2	404.510,879 292.736,601	3	404.511,857 292.737,472	1.31
3	404.511,857 292.737,472	4	404.512,346 292.737,908	0.655
4	404.512,346 292.737,908	5	404.513,326 292.738,781	1.312
5	404.513,326 292.738,781	6	404.514,409 292.739,746	1.451

Punct început	X / Y	Punct sfârşit	X / Y	Lungime segment (** (m)
6	404.514,409 292.739,746	7	404.515,99 292.741,66	2.483
7	404.515,99 292.741,66	8	404.484,203 293.118,664	378.342
8	404.484,203 293.118,664	9	404.481,333 293.118,194	2.908
9	404.481,333 293.118,194	10	404.480,293 293.118,024	1.054
10	404.480,293 293.118,024	11	404.479,774 293.117,939	0.526
11	404.479,774 293.117,939	1	404.478,741 293.117,77	1.047

** Lungimile segmentelor sunt determinate în planul de proiecţie Stereo 70 şi sunt rotunjite la 1 milimetru.
*** Distanţa dintre puncte este formată din segmente cumulate ce sunt mai mici decât valoarea 1 milimetru.

DATE DESPRE IMOBILUL NR. 8060

Oficiul de Cadastru şi Publicitate Imobiliară DOLJ
Biroul de Cadastru şi Publicitate Imobiliară Craiova

A. Partea I. Descrierea imobilului

TEREN Extravilan

Adresa: Jud. Dolj, T203 P159

Nr. Crt	Nr cadastral Nr. topografic	Suprafaţa* (mp)	Observaţii / Referinţe
A1		2.300	Sector cadastral:34 Teren neimprejmuit;

B. Partea II. Proprietari şi acte

Inscrieri privitoare la dreptul de proprietate şi alte drepturi reale		Referinţe
/		
Act Administrativ nr. TDP1486-48574, din 25/11/1998 emis de CJSDPAT DOLJ;		
B1	Intabulare, drept de PROPRIETATE, dobandit prin Reconstituire, cota actuala 1/1, cota initiala 1/1	A1
	1) **GIURGIU NICOLAE**, LIPSA CNP	

C. Partea III. SARCINI .

Inscrieri privind dezmembramintele dreptului de proprietate, drepturi reale de garanţie şi sarcini	Referinţe
NU SUNT	

Anexa Nr. 1 La Partea I

Teren

Nr cadastral	Suprafaţa (mp)*	Observaţii / Referinţe
	2.300	

* Suprafaţa este determinată in planul de proiecţie Stereo 70.

DETALII LINIARE IMOBIL

Date referitoare la teren

Crt	Categorie folosinţă	Intra vilan	Suprafaţa (mp)	Tarla	Parcelă	Nr. topo	Observaţii / Referinţe
1	arabil	NU	2.300	203	159	-	

Lungime Segmente
1) Valorile lungimilor segmentelor sunt obţinute din proiecţie în plan.

Punct început	X / Y	Punct sfârşit	X / Y	Lungime segment (** (m)
1	404.472,815 293.116,8	2	404.505,203 292.732,672	385.491
2	404.505,203 292.732,672	3	404.507,193 292.733,809	2.292
3	404.507,193 292.733,809	4	404.507,691 292.734,094	0.574
4	404.507,691 292.734,094	5	404.508,737 292.734,692	1.205
5	404.508,737 292.734,692	6	404.510,879 292.736,601	2.869

Punct început	X / Y	Punct sfârşit	X / Y	Lungime segment (** (m)
6	404.510,879 292.736,601	7	404.478,741 293.117,77	382.521
7	404.478,741 293.117,77	8	404.475,384 293.117,22	3.402
8	404.475,384 293.117,22	9	404.474,869 293.117,136	0.522
9	404.474,869 293.117,136	1	404.472,815 293.116,8	2.081

** Lungimile segmentelor sunt determinate în planul de proiecţie Stereo 70 şi sunt rotunjite la 1 milimetru.
*** Distanţa dintre puncte este formată din segmente cumulate ce sunt mai mici decât valoarea 1 milimetru.

DATE DESPRE IMOBILUL NR. 8061

Oficiul de Cadastru şi Publicitate Imobiliară DOLJ
Biroul de Cadastru şi Publicitate Imobiliară Craiova

A. Partea I. Descrierea imobilului

TEREN Extravilan

Adresa: Jud. Dolj, T203 P160

Nr. Crt	Nr cadastral Nr. topografic	Suprafaţa* (mp)	Observaţii / Referinţe
A1		2.100	Sector cadastral:34 Teren neimprejmuit;

B. Partea II. Proprietari şi acte

Inscrieri privitoare la dreptul de proprietate şi alte drepturi reale		Referinţe
/		
Act Administrativ nr. TDP1231-44905, din 20/08/1997 emis de CJSDPAT DOLJ;		
B1	Intabulare, drept de PROPRIETATE, dobandit prin Reconstituire, cota actuala 1/1, cota initiala 1/1	A1
	1) **DINA CONSTANTIN**, LIPSA CNP	

C. Partea III. SARCINI .

Inscrieri privind dezmembramintele dreptului de proprietate, drepturi reale de garanţie şi sarcini	Referinţe
NU SUNT	

Anexa Nr. 1 La Partea I

Teren

Nr cadastral	Suprafaţa (mp)*	Observaţii / Referinţe
	2.100	

* Suprafaţa este determinată in planul de proiecţie Stereo 70.

DETALII LINIARE IMOBIL

Date referitoare la teren

Crt	Categorie folosinţă	Intra vilan	Suprafaţa (mp)	Tarla	Parcelă	Nr. topo	Observaţii / Referinţe
1	arabil	NU	2.100	203	160	-	

Lungime Segmente
1) Valorile lungimilor segmentelor sunt obţinute din proiecţie în plan.

Punct început	X / Y	Punct sfârşit	X / Y	Lungime segment (** (m)
1	404.467,437 293.115,919	2	404.500,001 292.729,699	387.59
2	404.500,001 292.729,699	3	404.502,476 292.731,114	2.851
3	404.502,476 292.731,114	4	404.505,203 292.732,672	3.141
4	404.505,203 292.732,672	5	404.472,815 293.116,8	385.491
5	404.472,815 293.116,8	6	404.469,992 293.116,337	2.861

Punct început	X / Y	Punct sfârşit	X / Y	Lungime segment (** (m)
6	404.469,992 293.116,337	1	404.467,437 293.115,919	2.589

** Lungimile segmentelor sunt determinate în planul de proiecţie Stereo 70 şi sunt rotunjite la 1 milimetru.
*** Distanţa dintre puncte este formată din segmente cumulate ce sunt mai mici decât valoarea 1 milimetru.

DATE DESPRE IMOBILUL NR. 8062

Oficiul de Cadastru şi Publicitate Imobiliară DOLJ
Biroul de Cadastru şi Publicitate Imobiliară Craiova

A. Partea I. Descrierea imobilului

TEREN Extravilan

Adresa: Jud. Dolj, T203 P161

Nr. Crt	Nr cadastral Nr. topografic	Suprafaţa* (mp)	Observaţii / Referinţe
A1		3.800	Sector cadastral:34 Teren neimprejmuit;

B. Partea II. Proprietari şi acte

Inscrieri privitoare la dreptul de proprietate şi alte drepturi reale		Referinţe
/		
Act Administrativ nr. TDP1149-48380, din 03/07/1997 emis de CJSDPAT DOLJ;		
B1	Intabulare, drept de PROPRIETATE, dobandit prin Reconstituire, cota actuala 1/1, cota initiala 1/1	A1
	1) **MANCIU TUDOR**, LIPSA CNP	

C. Partea III. SARCINI .

Inscrieri privind dezmembramintele dreptului de proprietate, drepturi reale de garanţie şi sarcini	Referinţe
NU SUNT	

Anexa Nr. 1 La Partea I

Teren

Nr cadastral	Suprafaţa (mp)*	Observaţii / Referinţe
	3.800	

* Suprafaţa este determinată in planul de proiecţie Stereo 70.

DETALII LINIARE IMOBIL

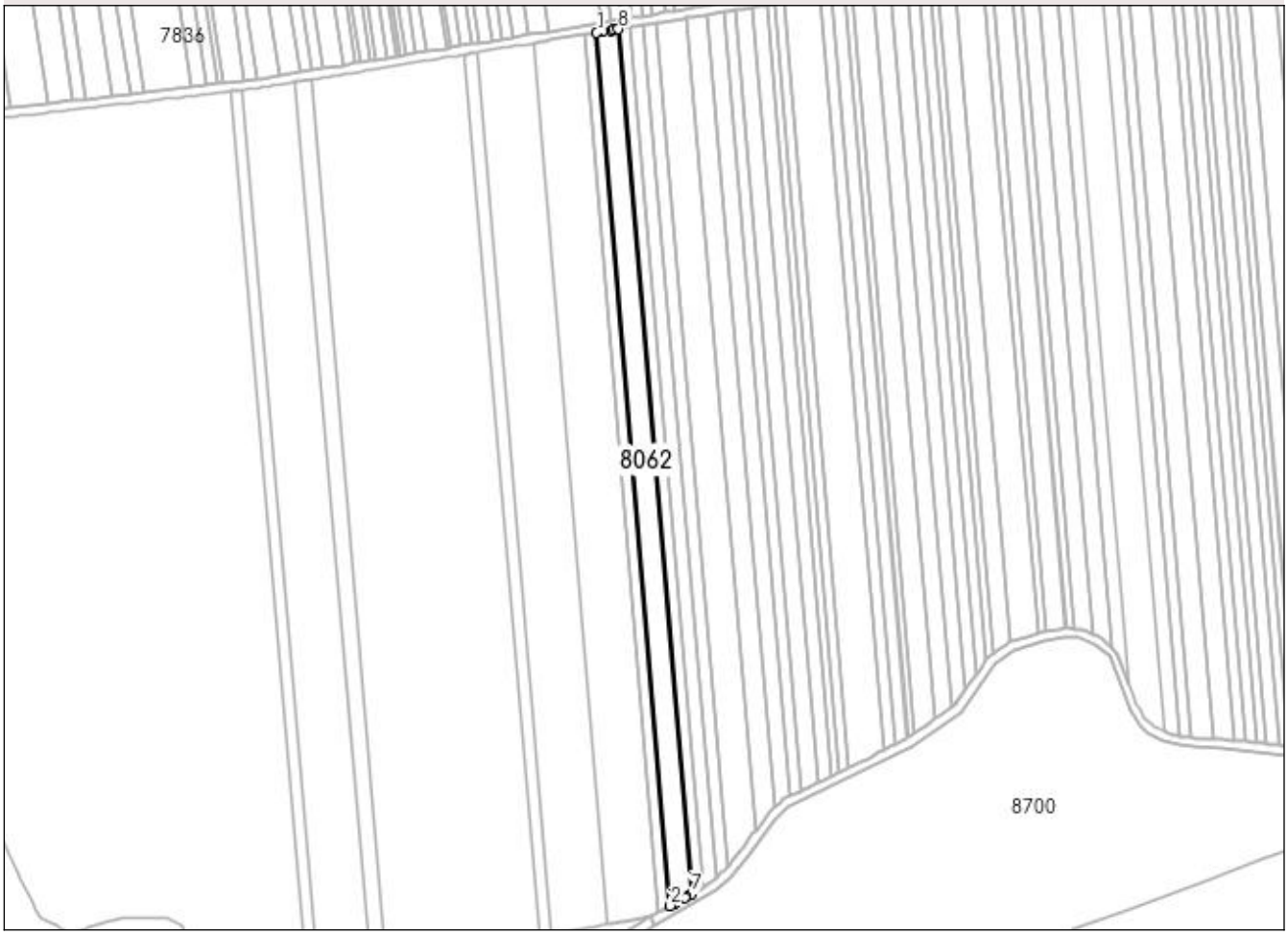

Date referitoare la teren

Crt	Categorie folosinţă	Intra vilan	Suprafaţa (mp)	Tarla	Parcelă	Nr. topo	Observaţii / Referinţe
1	arabil	NU	3.800	203	161	-	

Lungime Segmente
1) Valorile lungimilor segmentelor sunt obţinute din proiecţie în plan.

Punct început	X / Y	Punct sfârşit	X / Y	Lungime segment (** (m)
1	404.457,779 293.114,337	2	404.490,66 292.724,361	391.36
2	404.490,66 292.724,361	3	404.492,375 292.725,341	1.975
3	404.492,375 292.725,341	4	404.493,111 292.725,761	0.847
4	404.493,111 292.725,761	5	404.497,043 292.728,008	4.529
5	404.497,043 292.728,008	6	404.497,782 292.728,43	0.851

Punct început	X / Y	Punct sfârşit	X / Y	Lungime segment (** (m)
6	404.497,782 292.728,43	7	404.500,001 292.729,699	2.556
7	404.500,001 292.729,699	8	404.467,437 293.115,919	387.59
8	404.467,437 293.115,919	9	404.465,139 293.115,542	2.329
9	404.465,139 293.115,542	10	404.464,375 293.115,417	0.774
10	404.464,375 293.115,417	11	404.460,31 293.114,752	4.119
11	404.460,31 293.114,752	12	404.459,549 293.114,627	0.771
12	404.459,549 293.114,627	1	404.457,779 293.114,337	1.794

** Lungimile segmentelor sunt determinate în planul de proiecţie Stereo 70 şi sunt rotunjite la 1 milimetru.
*** Distanţa dintre puncte este formată din segmente cumulate ce sunt mai mici decât valoarea 1 milimetru.

DATE DESPRE IMOBILUL NR. 8063

Oficiul de Cadastru şi Publicitate Imobiliară DOLJ
Biroul de Cadastru şi Publicitate Imobiliară Craiova

A. Partea I. Descrierea imobilului

TEREN Extravilan

Adresa: Jud. Dolj, T203 P162

Nr. Crt	Nr cadastral Nr. topografic	Suprafaţa* (mp)	Observaţii / Referinţe
A1		2.200	Sector cadastral:34 Teren neimprejmuit;

B. Partea II. Proprietari şi acte

Inscrieri privitoare la dreptul de proprietate şi alte drepturi reale		Referinţe
/		
Act Administrativ nr. TDP1082-48939, din 11/06/1997 emis de CJSDPAT DOLJ;		
B1	Intabulare, drept de PROPRIETATE, dobandit prin Reconstituire, cota actuala 1/1, cota initiala 1/1	A1
	1) **MACESANU STEFAN**, LIPSA CNP	

C. Partea III. SARCINI .

Inscrieri privind dezmembramintele dreptului de proprietate, drepturi reale de garanţie şi sarcini	Referinţe
NU SUNT	

Anexa Nr. 1 La Partea I

Teren

Nr cadastral	Suprafaţa (mp)*	Observaţii / Referinţe
	2.200	

* Suprafaţa este determinată in planul de proiecţie Stereo 70.

DETALII LINIARE IMOBIL

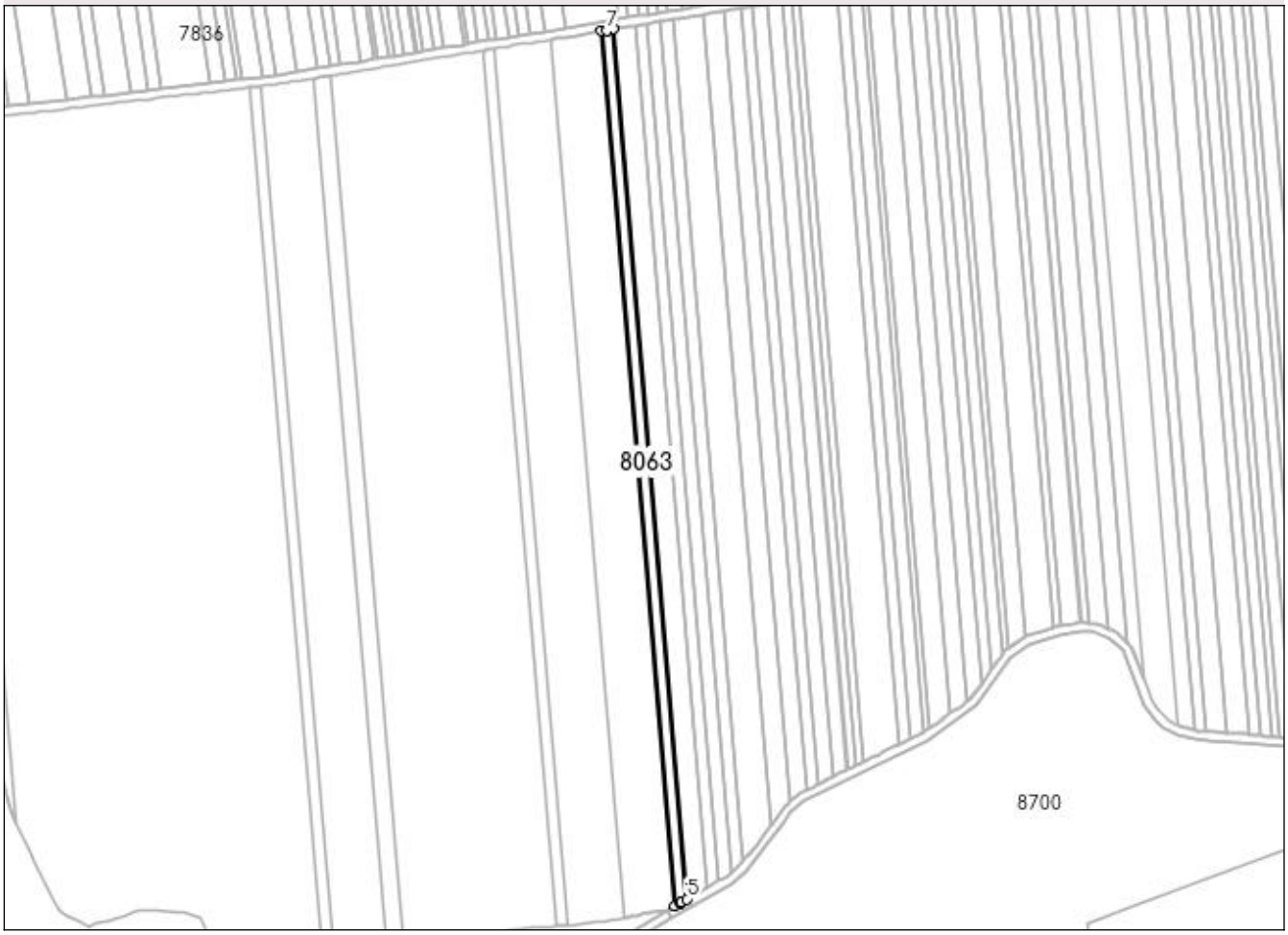

Date referitoare la teren

Crt	Categorie folosinţă	Intra vilan	Suprafaţa (mp)	Tarla	Parcelă	Nr. topo	Observaţii / Referinţe
1	arabil	NU	2.200	203	162	-	

Lungime Segmente
1) Valorile lungimilor segmentelor sunt obţinute din proiecţie în plan.

Punct început	X / Y	Punct sfârşit	X / Y	Lungime segment (** (m)
1	404.452,23 293.113,428	2	404.485,284 292.721,388	393.431
2	404.485,284 292.721,388	3	404.487,729 292.722,7	2.775
3	404.487,729 292.722,7	4	404.488,146 292.722,924	0.473
4	404.488,146 292.722,924	5	404.490,66 292.724,361	2.896
5	404.490,66 292.724,361	6	404.457,779 293.114,337	391.36

Punct început	X / Y	Punct sfârşit	X / Y	Lungime segment (** (m)
6	404.457,779 293.114,337	7	404.454,747 293.113,84	3.072
7	404.454,747 293.113,84	1	404.452,23 293.113,428	2.55

** Lungimile segmentelor sunt determinate în planul de proiecţie Stereo 70 şi sunt rotunjite la 1 milimetru.
*** Distanţa dintre puncte este formată din segmente cumulate ce sunt mai mici decât valoarea 1 milimetru.

DATE DESPRE IMOBILUL NR. 8064

Oficiul de Cadastru şi Publicitate Imobiliară DOLJ
Biroul de Cadastru şi Publicitate Imobiliară Craiova

A. Partea I. Descrierea imobilului

TEREN Extravilan

Adresa: Jud. Dolj, T203 P163

Nr. Crt	Nr cadastral Nr. topografic	Suprafaţa* (mp)	Observaţii / Referinţe
A1		9.100	Sector cadastral:34 Teren neimprejmuit;

B. Partea II. Proprietari şi acte

Inscrieri privitoare la dreptul de proprietate şi alte drepturi reale		Referinţe
/		
Act Notarial nr. APV 2412, din 27/03/2003 emis de BNP Dana Tomiță;		
B1	Intabulare, drept de PROPRIETATE, dobandit prin Iesire Din Indiviziune, cota actuala 1/1, cota initiala 1/1	A1
	1) **MACEŞEANU DUMITRU**, LIPSA CNP	

C. Partea III. SARCINI .

Inscrieri privind dezmembramintele dreptului de proprietate, drepturi reale de garanţie şi sarcini	Referinţe
NU SUNT	

Anexa Nr. 1 La Partea I

Teren

Nr cadastral	Suprafaţa (mp)*	Observaţii / Referinţe
	9.100	

* Suprafaţa este determinată in planul de proiecţie Stereo 70.

DETALII LINIARE IMOBIL

Date referitoare la teren

Crt	Categorie folosinţă	Intra vilan	Suprafaţa (mp)	Tarla	Parcelă	Nr. topo	Observaţii / Referinţe
1	arabil	NU	9.100	203	163	-	

Lungime Segmente
1) Valorile lungimilor segmentelor sunt obţinute din proiecţie în plan.

Punct început	X / Y	Punct sfârşit	X / Y	Lungime segment (** (m)
1	404.429,409 293.109,691	2	404.462,6 292.716,036	395.052
2	404.462,6 292.716,036	3	404.463,852 292.716,268	1.273
3	404.463,852 292.716,268	4	404.465,103 292.716,5	1.272
4	404.465,103 292.716,5	5	404.468,605 292.717,148	3.561
5	404.468,605 292.717,148	6	404.469,856 292.717,379	1.272

Punct început	X / Y	Punct sfârşit	X / Y	Lungime segment (** (m)
6	404.469,856 292.717,379	7	404.474,611 292.718,259	4.836
7	404.474,611 292.718,259	8	404.482,0 292.719,626	7.514
8	404.482,0 292.719,626	9	404.485,284 292.721,388	3.727
9	404.485,284 292.721,388	10	404.452,23 293.113,428	393.431
10	404.452,23 293.113,428	11	404.441,438 293.111,661	10.936
11	404.441,438 293.111,661	12	404.436,675 293.110,88	4.827
12	404.436,675 293.110,88	13	404.435,421 293.110,675	1.271
13	404.435,421 293.110,675	14	404.431,913 293.110,101	3.555
14	404.431,913 293.110,101	15	404.430,66 293.109,896	1.27
15	404.430,66 293.109,896	1	404.429,409 293.109,691	1.268

** Lungimile segmentelor sunt determinate în planul de proiecţie Stereo 70 şi sunt rotunjite la 1 milimetru.
*** Distanţa dintre puncte este formată din segmente cumulate ce sunt mai mici decât valoarea 1 milimetru.

DATE DESPRE IMOBILUL NR. 8065

Oficiul de Cadastru şi Publicitate Imobiliară DOLJ
Biroul de Cadastru şi Publicitate Imobiliară Craiova

A. Partea I. Descrierea imobilului

TEREN Extravilan

Adresa: Jud. Dolj, T203 P164

Nr. Crt	Nr cadastral Nr. topografic	Suprafaţa* (mp)	Observaţii / Referinţe
A1	31889	2.400	Sector cadastral:34 Teren neimprejmuit;

B. Partea II. Proprietari şi acte

Inscrieri privitoare la dreptul de proprietate şi alte drepturi reale		Referinţe
127729 / 19/10/2015		
Act Administrativ nr. TDP nr. 1136-48380, din 04/07/1997 emis de CJSDPAT DOLJ;		
B1	Intabulare, drept de PROPRIETATE, dobandit prin Lege, cota actuala 1/1, cota initiala 1/1	A1
	1) **MANCIU STAN**, LIPSA CNP DEFUNCT:Da	

C. Partea III. SARCINI .

Inscrieri privind dezmembramintele dreptului de proprietate, drepturi reale de garanţie şi sarcini	Referinţe
NU SUNT	

Anexa Nr. 1 La Partea I

Teren

Nr cadastral	Suprafaţa (mp)*	Observaţii / Referinţe
31889	2.400	

* Suprafaţa este determinată in planul de proiecţie Stereo 70.

DETALII LINIARE IMOBIL

Date referitoare la teren

Crt	Categorie folosinţă	Intra vilan	Suprafaţa (mp)	Tarla	Parcelă	Nr. topo	Observaţii / Referinţe
1	arabil	NU	2.400	203	164	-	

Lungime Segmente
1) Valorile lungimilor segmentelor sunt obţinute din proiecţie în plan.

Punct început	X / Y	Punct sfârşit	X / Y	Lungime segment (** (m)
1	404.423,396 293.108,706	2	404.456,598 292.714,926	395.177
2	404.456,598 292.714,926	3	404.459,1 292.715,389	2.544
3	404.459,1 292.715,389	4	404.462,6 292.716,036	3.559
4	404.462,6 292.716,036	5	404.429,409 293.109,691	395.052
5	404.429,409 293.109,691	6	404.425,899 293.109,116	3.557

Punct început	X / Y	Punct sfârşit	X / Y	Lungime segment (** (m)
6	404.425,899 293.109,116	1	404.423,396 293.108,706	2.536

** Lungimile segmentelor sunt determinate în planul de proiecţie Stereo 70 şi sunt rotunjite la 1 milimetru.
*** Distanţa dintre puncte este formată din segmente cumulate ce sunt mai mici decât valoarea 1 milimetru.

DATE DESPRE IMOBILUL NR. 8066

Oficiul de Cadastru şi Publicitate Imobiliară DOLJ
Biroul de Cadastru şi Publicitate Imobiliară Craiova

A. Partea I. Descrierea imobilului

TEREN Extravilan

Adresa: Jud. Dolj, T203 P165

Nr. Crt	Nr cadastral Nr. topografic	Suprafaţa* (mp)	Observaţii / Referinţe
A1	31905	1.900	Sector cadastral:34 Teren neimprejmuit;

B. Partea II. Proprietari şi acte

Inscrieri privitoare la dreptul de proprietate şi alte drepturi reale		Referinţe
127723 / 19/10/2015		
Act Administrativ nr. TITLU DE PROPRIETATE NR 1169-48380, din 04/07/1997 emis de CJSDPAT DOLJ;		
B1	Intabulare, drept de PROPRIETATE, dobandit prin Reconstituire, cota actuala 1/1, cota initiala 1/1	A1
	1) **MANCIU ION**, LIPSA CNP DEFUNCT:Da	

C. Partea III. SARCINI .

Inscrieri privind dezmembramintele dreptului de proprietate, drepturi reale de garanţie şi sarcini	Referinţe
NU SUNT	

Anexa Nr. 1 La Partea I

Teren

Nr cadastral	Suprafaţa (mp)*	Observaţii / Referinţe
31905	1.900	

* Suprafaţa este determinată in planul de proiecţie Stereo 70.

DETALII LINIARE IMOBIL

Date referitoare la teren

Crt	Categorie folosinţă	Intra vilan	Suprafaţa (mp)	Tarla	Parcelă	Nr. topo	Observaţii / Referinţe
1	arabil	NU	1.900	203	165	-	

Lungime Segmente
1) Valorile lungimilor segmentelor sunt obţinute din proiecţie în plan.

Punct început	X / Y	Punct sfârşit	X / Y	Lungime segment (** (m)
1	404.418,638 293.107,927	2	404.451,847 292.714,054	395.271
2	404.451,847 292.714,054	3	404.451,922 292.714,061	0.075
3	404.451,922 292.714,061	4	404.454,349 292.714,51	2.468
4	404.454,349 292.714,51	5	404.456,598 292.714,926	2.287
5	404.456,598 292.714,926	6	404.423,396 293.108,706	395.177

Punct început	X / Y	Punct sfârşit	X / Y	Lungime segment (** (m)
6	404.423,396 293.108,706	7	404.421,14 293.108,337	2.286
7	404.421,14 293.108,337	1	404.418,638 293.107,927	2.535

** Lungimile segmentelor sunt determinate în planul de proiecţie Stereo 70 şi sunt rotunjite la 1 milimetru.
*** Distanţa dintre puncte este formată din segmente cumulate ce sunt mai mici decât valoarea 1 milimetru.

DATE DESPRE IMOBILUL NR. 8067

Oficiul de Cadastru şi Publicitate Imobiliară DOLJ
Biroul de Cadastru şi Publicitate Imobiliară Craiova

A. Partea I. Descrierea imobilului

TEREN Extravilan

Adresa: Jud. Dolj, T203 P166

Nr. Crt	Nr cadastral Nr. topografic	Suprafaţa* (mp)	Observaţii / Referinţe
A1		5.700	Sector cadastral:34 Teren neimprejmuit;

B. Partea II. Proprietari şi acte

Inscrieri privitoare la dreptul de proprietate şi alte drepturi reale		Referinţe
/		
Act Administrativ nr. TDP1551-59560, din 17/06/1999 emis de CJSDPAT DOLJ;		
B1	Intabulare, drept de PROPRIETATE, dobandit prin Reconstituire, cota actuala 1/1, cota initiala 1/1	A1
	1) **NIŢU DUMITRU**, LIPSA CNP	

C. Partea III. SARCINI .

Inscrieri privind dezmembramintele dreptului de proprietate, drepturi reale de garanţie şi sarcini	Referinţe
NU SUNT	

Anexa Nr. 1 La Partea I

Teren

Nr cadastral	Suprafaţa (mp)*	Observaţii / Referinţe
	5.700	

* Suprafaţa este determinată in planul de proiecţie Stereo 70.

DETALII LINIARE IMOBIL

Date referitoare la teren

Crt	Categorie folosinţă	Intra vilan	Suprafaţa (mp)	Tarla	Parcelă	Nr. topo	Observaţii / Referinţe
1	arabil	NU	5.700	203	166	-	

Lungime Segmente
1) Valorile lungimilor segmentelor sunt obţinute din proiecţie în plan.

Punct început	X / Y	Punct sfârşit	X / Y	Lungime segment (** (m)
1	404.404,344 293.105,586	2	404.437,463 292.712,784	394.196
2	404.437,463 292.712,784	3	404.439,233 292.712,94	1.777
3	404.439,233 292.712,94	4	404.439,99 292.713,007	0.76
4	404.439,99 292.713,007	5	404.444,03 292.713,364	4.056
5	404.444,03 292.713,364	6	404.444,787 292.713,431	0.76

Punct început	X / Y	Punct sfârşit	X / Y	Lungime segment (** (m)
6	404.444,787 292.713,431	7	404.449,579 292.713,854	4.811
7	404.449,579 292.713,854	8	404.451,847 292.714,054	2.277
8	404.451,847 292.714,054	9	404.418,638 293.107,927	395.271
9	404.418,638 293.107,927	10	404.416,381 293.107,558	2.287
10	404.416,381 293.107,558	11	404.411,619 293.106,777	4.826
11	404.411,619 293.106,777	12	404.410,866 293.106,654	0.763
12	404.410,866 293.106,654	13	404.406,852 293.105,997	4.067
13	404.406,852 293.105,997	14	404.406,099 293.105,874	0.763
14	404.406,099 293.105,874	1	404.404,344 293.105,586	1.778

** Lungimile segmentelor sunt determinate în planul de proiecţie Stereo 70 şi sunt rotunjite la 1 milimetru.
*** Distanţa dintre puncte este formată din segmente cumulate ce sunt mai mici decât valoarea 1 milimetru.

DATE DESPRE IMOBILUL NR. 8068

Oficiul de Cadastru şi Publicitate Imobiliară DOLJ
Biroul de Cadastru şi Publicitate Imobiliară Craiova

A. Partea I. Descrierea imobilului

TEREN Extravilan

Adresa: Jud. Dolj, T203 P167

Nr. Crt	Nr cadastral Nr. topografic	Suprafaţa* (mp)	Observaţii / Referinţe
A1		2.200	Sector cadastral:34 Teren neimprejmuit;

B. Partea II. Proprietari şi acte

Inscrieri privitoare la dreptul de proprietate şi alte drepturi reale		Referinţe
/		
Act Notarial nr. APV 1143, din 07/10/2003 emis de BNP Florea Grigorie;		
B1	Intabulare, drept de PROPRIETATE, dobandit prin Iesire Din Indiviziune, cota actuala 1/1, cota initiala 1/1	A1
	1) **STANCU IOANA**, LIPSA CNP	

C. Partea III. SARCINI .

Inscrieri privind dezmembramintele dreptului de proprietate, drepturi reale de garanţie şi sarcini	Referinţe
NU SUNT	

Anexa Nr. 1 La Partea I

Teren

Nr cadastral	Suprafaţa (mp)*	Observaţii / Referinţe
	2.200	

* Suprafaţa este determinată in planul de proiecţie Stereo 70.

DETALII LINIARE IMOBIL

Date referitoare la teren

Crt	Categorie folosinţă	Intra vilan	Suprafaţa (mp)	Tarla	Parcelă	Nr. topo	Observaţii / Referinţe
1	arabil	NU	2.200	203	167	-	

Lungime Segmente
1) Valorile lungimilor segmentelor sunt obţinute din proiecţie în plan.

Punct început	X / Y	Punct sfârşit	X / Y	Lungime segment (** (m)
1	404.398,816 293.104,681	2	404.431,9 292.712,292	393.781
2	404.431,9 292.712,292	3	404.433,166 292.712,404	1.271
3	404.433,166 292.712,404	4	404.434,431 292.712,516	1.27
4	404.434,431 292.712,516	5	404.435,189 292.712,583	0.761
5	404.435,189 292.712,583	6	404.437,463 292.712,784	2.283

Punct început	X / Y	Punct sfârşit	X / Y	Lungime segment (** (m)
6	404.437,463 292.712,784	7	404.404,344 293.105,586	394.196
7	404.404,344 293.105,586	8	404.402,081 293.105,215	2.293
8	404.402,081 293.105,215	9	404.401,327 293.105,092	0.764
9	404.401,327 293.105,092	10	404.400,071 293.104,886	1.273
10	404.400,071 293.104,886	1	404.398,816 293.104,681	1.272

** Lungimile segmentelor sunt determinate în planul de proiecţie Stereo 70 şi sunt rotunjite la 1 milimetru.
*** Distanţa dintre puncte este formată din segmente cumulate ce sunt mai mici decât valoarea 1 milimetru.

DATE DESPRE IMOBILUL NR. 8069

Oficiul de Cadastru şi Publicitate Imobiliară DOLJ
Biroul de Cadastru şi Publicitate Imobiliară Craiova

A. Partea I. Descrierea imobilului

TEREN Extravilan

Adresa: Jud. Dolj, T203 P168

Nr. Crt	Nr cadastral Nr. topografic	Suprafaţa* (mp)	Observaţii / Referinţe
A1		1.600	Sector cadastral:34 Teren neimprejmuit;

B. Partea II. Proprietari şi acte

Inscrieri privitoare la dreptul de proprietate şi alte drepturi reale		Referinţe
/		
Act Administrativ nr. TDP1228-44905, din 20/08/1997 emis de CJSDPAT DOLJ;		
B1	Intabulare, drept de PROPRIETATE, dobandit prin Reconstituire, cota actuala 1/1, cota initiala 1/1	A1
	1) **BOUVEANU MARIN**	

C. Partea III. SARCINI .

Inscrieri privind dezmembramintele dreptului de proprietate, drepturi reale de garanţie şi sarcini	Referinţe
NU SUNT	

Anexa Nr. 1 La Partea I

Teren

Nr cadastral	Suprafaţa (mp)*	Observaţii / Referinţe
	1.600	

* Suprafaţa este determinată in planul de proiecţie Stereo 70.

DETALII LINIARE IMOBIL

Date referitoare la teren

Crt	Categorie folosinţă	Intra vilan	Suprafaţa (mp)	Tarla	Parcelă	Nr. topo	Observaţii / Referinţe
1	arabil	NU	1.600	203	168	-	

Lungime Segmente
1) Valorile lungimilor segmentelor sunt obţinute din proiecţie în plan.

Punct început	X / Y	Punct sfârşit	X / Y	Lungime segment (** (m)
1	404.394,793 293.104,022	2	404.427,851 292.711,934	393.479
2	404.427,851 292.711,934	3	404.428,359 292.711,979	0.51
3	404.428,359 292.711,979	4	404.430,384 292.712,158	2.033
4	404.430,384 292.712,158	5	404.431,9 292.712,292	1.522
5	404.431,9 292.712,292	6	404.398,816 293.104,681	393.781

Punct început	X / Y	Punct sfârşit	X / Y	Lungime segment (** (m)
6	404.398,816 293.104,681	7	404.397,306 293.104,434	1.53
7	404.397,306 293.104,434	8	404.395,293 293.104,104	2.04
8	404.395,293 293.104,104	1	404.394,793 293.104,022	0.507

** Lungimile segmentelor sunt determinate în planul de proiecţie Stereo 70 şi sunt rotunjite la 1 milimetru.
*** Distanţa dintre puncte este formată din segmente cumulate ce sunt mai mici decât valoarea 1 milimetru.

DATE DESPRE IMOBILUL NR. 8070

Oficiul de Cadastru şi Publicitate Imobiliară DOLJ
Biroul de Cadastru şi Publicitate Imobiliară Craiova

A. Partea I. Descrierea imobilului

TEREN Extravilan

Adresa: Jud. Dolj, T203 P169

Nr. Crt	Nr cadastral Nr. topografic	Suprafaţa* (mp)	Observaţii / Referinţe
A1		2.700	Sector cadastral:34 Teren neimprejmuit;

B. Partea II. Proprietari şi acte

Inscrieri privitoare la dreptul de proprietate şi alte drepturi reale		Referinţe
/		
Act Administrativ nr. TDP1415-48574, din 17/09/1998 emis de CJSDPAT DOLJ;		
B1	Intabulare, drept de PROPRIETATE, dobandit prin Reconstituire, cota actuala 1/1, cota initiala 1/1	A1
	1) **TURCU ION**	

C. Partea III. SARCINI .

Inscrieri privind dezmembramintele dreptului de proprietate, drepturi reale de garanţie şi sarcini	Referinţe
NU SUNT	

Anexa Nr. 1 La Partea I

Teren

Nr cadastral	Suprafaţa (mp)*	Observaţii / Referinţe
	2.700	

* Suprafaţa este determinată in planul de proiecţie Stereo 70.

DETALII LINIARE IMOBIL

Date referitoare la teren

Crt	Categorie folosinţă	Intra vilan	Suprafaţa (mp)	Tarla	Parcelă	Nr. topo	Observaţii / Referinţe
1	arabil	NU	2.700	203	169	-	

Lungime Segmente
1) Valorile lungimilor segmentelor sunt obţinute din proiecţie în plan.

Punct început	X / Y	Punct sfârşit	X / Y	Lungime segment (** (m)
1	404.387,996 293.102,909	2	404.421,011 292.711,331	392.967
2	404.421,011 292.711,331	3	404.423,548 292.711,555	2.547
3	404.423,548 292.711,555	4	404.425,574 292.711,734	2.034
4	404.425,574 292.711,734	5	404.427,851 292.711,934	2.286
5	404.427,851 292.711,934	6	404.394,793 293.104,022	393.479

Punct început	X / Y	Punct sfârşit	X / Y	Lungime segment (** (m)
6	404.394,793 293.104,022	7	404.392,526 293.103,651	2.297
7	404.392,526 293.103,651	8	404.390,512 293.103,321	2.041
8	404.390,512 293.103,321	1	404.387,996 293.102,909	2.55

** Lungimile segmentelor sunt determinate în planul de proiecţie Stereo 70 şi sunt rotunjite la 1 milimetru.
*** Distanţa dintre puncte este formată din segmente cumulate ce sunt mai mici decât valoarea 1 milimetru.

DATE DESPRE IMOBILUL NR. 8071

Oficiul de Cadastru şi Publicitate Imobiliară DOLJ
Biroul de Cadastru şi Publicitate Imobiliară Craiova

A. Partea I. Descrierea imobilului

TEREN Extravilan

Adresa: Jud. Dolj, T203 P170

Nr. Crt	Nr cadastral Nr. topografic	Suprafaţa* (mp)	Observaţii / Referinţe
A1	32828	3.000	Sector cadastral:34 Teren neimprejmuit;

B. Partea II. Proprietari şi acte

Inscrieri privitoare la dreptul de proprietate şi alte drepturi reale		Referinţe
111745 / 07/06/2018		
Act Notarial nr. contract de vanzare 1442, din 06/06/2018 emis de OLTEANU IOANA;		
B1	Intabulare, drept de PROPRIETATE, dobandit prin Conventie, cota actuala 1/1, cota initiala 1/1	A1
	1) **AGRICOLA BAB SRL**, CIF:16645437	

C. Partea III. SARCINI .

Inscrieri privind dezmembramintele dreptului de proprietate, drepturi reale de garanţie şi sarcini	Referinţe
NU SUNT	

Anexa Nr. 1 La Partea I

Teren

Nr cadastral	Suprafaţa (mp)*	Observaţii / Referinţe
32828	3.000	

* Suprafaţa este determinată in planul de proiecţie Stereo 70.

DETALII LINIARE IMOBIL

Date referitoare la teren

Crt	Categorie folosinţă	Intra vilan	Suprafaţa (mp)	Tarla	Parcelă	Nr. topo	Observaţii / Referinţe
1	arabil	NU	3.000	203	170	-	

Lungime Segmente
1) Valorile lungimilor segmentelor sunt obţinute din proiecţie în plan.

Punct început	X / Y	Punct sfârşit	X / Y	Lungime segment (** (m)
1	404.380,433 293.101,67	2	404.413,401 292.710,659	392.398
2	404.413,401 292.710,659	3	404.415,941 292.710,883	2.55
3	404.415,941 292.710,883	4	404.420,759 292.711,309	4.837
4	404.420,759 292.711,309	5	404.421,011 292.711,331	0.253
5	404.421,011 292.711,331	6	404.387,996 293.102,909	392.967

Punct început	X / Y	Punct sfârşit	X / Y	Lungime segment (** (m)
6	404.387,996 293.102,909	7	404.387,742 293.102,867	0.257
7	404.387,742 293.102,867	8	404.382,953 293.102,083	4.853
8	404.382,953 293.102,083	1	404.380,433 293.101,67	2.554

** Lungimile segmentelor sunt determinate în planul de proiecţie Stereo 70 şi sunt rotunjite la 1 milimetru.
*** Distanţa dintre puncte este formată din segmente cumulate ce sunt mai mici decât valoarea 1 milimetru.

DATE DESPRE IMOBILUL NR. 8072

Oficiul de Cadastru şi Publicitate Imobiliară DOLJ
Biroul de Cadastru şi Publicitate Imobiliară Craiova

A. Partea I. Descrierea imobilului

TEREN Extravilan

Adresa: Jud. Dolj, T203 P171

Nr. Crt	Nr cadastral Nr. topografic	Suprafaţa* (mp)	Observaţii / Referinţe
A1		10.300	Sector cadastral:34 Teren neimprejmuit;

B. Partea II. Proprietari şi acte

Inscrieri privitoare la dreptul de proprietate şi alte drepturi reale		Referinţe
/		
Act Administrativ nr. TDP1252-44905, din 10/11/1997 emis de CJSDPAT DOLJ;		
B1	Intabulare, drept de PROPRIETATE, dobandit prin Reconstituire, cota actuala 1/1, cota initiala 1/1	A1
	1) **STAN ZANESCU**, LIPSA CNP 2) **TURCU ION**, LIPSA CNP	

C. Partea III. SARCINI .

Inscrieri privind dezmembramintele dreptului de proprietate, drepturi reale de garanţie şi sarcini	Referinţe
NU SUNT	

Anexa Nr. 1 La Partea I

Teren

Nr cadastral	Suprafaţa (mp)*	Observaţii / Referinţe
	10.300	

* Suprafaţa este determinată in planul de proiecţie Stereo 70.

DETALII LINIARE IMOBIL

Date referitoare la teren

Crt	Categorie folosinţă	Intra vilan	Suprafaţa (mp)	Tarla	Parcelă	Nr. topo	Observaţii / Referinţe
1	arabil	NU	10.300	203	171	-	

Lungime Segmente
1) Valorile lungimilor segmentelor sunt obţinute din proiecţie în plan.

Punct început	X / Y	Punct sfârşit	X / Y	Lungime segment (** (m)
1	404.354,442 293.097,414	2	404.387,393 292.706,609	392.192
2	404.387,393 292.706,609	3	404.389,92 292.707,006	2.558
3	404.389,92 292.707,006	4	404.394,717 292.707,76	4.856
4	404.394,717 292.707,76	5	404.399,514 292.708,514	4.856
5	404.399,514 292.708,514	6	404.412,838 292.710,609	13.488

Punct început	X / Y	Punct sfârşit	X / Y	Lungime segment (** (m)
6	404.412,838 292.710,609	7	404.413,401 292.710,659	0.565
7	404.413,401 292.710,659	8	404.380,433 293.101,67	392.398
8	404.380,433 293.101,67	9	404.366,553 293.099,397	14.065
9	404.366,553 293.099,397	10	404.361,759 293.098,612	4.858
10	404.361,759 293.098,612	11	404.356,964 293.097,827	4.859
11	404.356,964 293.097,827	1	404.354,442 293.097,414	2.556

** Lungimile segmentelor sunt determinate în planul de proiecţie Stereo 70 şi sunt rotunjite la 1 milimetru.
*** Distanţa dintre puncte este formată din segmente cumulate ce sunt mai mici decât valoarea 1 milimetru.

DATE DESPRE IMOBILUL NR. 8073

Oficiul de Cadastru şi Publicitate Imobiliară DOLJ
Biroul de Cadastru şi Publicitate Imobiliară Craiova

A. Partea I. Descrierea imobilului

TEREN Extravilan

Adresa: Jud. Dolj, T203 P172

Nr. Crt	Nr cadastral Nr. topografic	Suprafaţa* (mp)	Observaţii / Referinţe
A1		5.500	Sector cadastral:34 Teren neimprejmuit;

B. Partea II. Proprietari şi acte

Inscrieri privitoare la dreptul de proprietate şi alte drepturi reale		Referinţe
/		
Act Administrativ nr. TDP1104-48380, din 10/06/1997 emis de CJSDPAT DOLJ;		
B1	Intabulare, drept de PROPRIETATE, dobandit prin Reconstituire, cota actuala 1/1, cota initiala 1/1	A1
	1) **GIURCA ALEXANDRU**, LIPSA CNP	

C. Partea III. SARCINI .

Inscrieri privind dezmembramintele dreptului de proprietate, drepturi reale de garanţie şi sarcini	Referinţe
NU SUNT	

Anexa Nr. 1 La Partea I

Teren

Nr cadastral	Suprafaţa (mp)*	Observaţii / Referinţe
	5.500	

* Suprafaţa este determinată in planul de proiecţie Stereo 70.

DETALII LINIARE IMOBIL

Date referitoare la teren

Crt	Categorie folosinţă	Intra vilan	Suprafaţa (mp)	Tarla	Parcelă	Nr. topo	Observaţii / Referinţe
1	arabil	NU	5.500	203	172	-	

Lungime Segmente
1) Valorile lungimilor segmentelor sunt obţinute din proiecţie în plan.

Punct început	X / Y	Punct sfârşit	X / Y	Lungime segment (** (m)
1	404.340,559 293.095,141	2	404.373,502 292.704,424	392.103
2	404.373,502 292.704,424	3	404.373,756 292.704,464	0.257
3	404.373,756 292.704,464	4	404.375,776 292.704,782	2.045
4	404.375,776 292.704,782	5	404.376,029 292.704,822	0.256
5	404.376,029 292.704,822	6	404.378,555 292.705,219	2.557

Punct început	X / Y	Punct sfârşit	X / Y	Lungime segment (** (m)
6	404.378,555 292.705,219	7	404.380,828 292.705,576	2.301
7	404.380,828 292.705,576	8	404.385,626 292.706,331	4.857
8	404.385,626 292.706,331	9	404.387,393 292.706,609	1.789
9	404.387,393 292.706,609	10	404.354,442 293.097,414	392.192
10	404.354,442 293.097,414	11	404.352,673 293.097,124	1.793
11	404.352,673 293.097,124	12	404.347,877 293.096,339	4.86
12	404.347,877 293.096,339	13	404.345,605 293.095,967	2.302
13	404.345,605 293.095,967	14	404.343,081 293.095,554	2.558
14	404.343,081 293.095,554	15	404.342,828 293.095,513	0.256
15	404.342,828 293.095,513	16	404.340,809 293.095,182	2.046
16	404.340,809 293.095,182	1	404.340,559 293.095,141	0.253

** Lungimile segmentelor sunt determinate în planul de proiecţie Stereo 70 şi sunt rotunjite la 1 milimetru.
*** Distanţa dintre puncte este formată din segmente cumulate ce sunt mai mici decât valoarea 1 milimetru.

DATE DESPRE IMOBILUL NR. 8074

Oficiul de Cadastru şi Publicitate Imobiliară DOLJ
Biroul de Cadastru şi Publicitate Imobiliară Craiova

A. Partea I. Descrierea imobilului

TEREN Extravilan

Adresa: Jud. Dolj, T203 P173

Nr. Crt	Nr cadastral Nr. topografic	Suprafaţa* (mp)	Observaţii / Referinţe
A1	32838	2.800	Sector cadastral:34 Teren neimprejmuit;

B. Partea II. Proprietari şi acte

Inscrieri privitoare la dreptul de proprietate şi alte drepturi reale		Referinţe
188321 / 06/12/2017		
Act Administrativ nr. Titlu de proprietate nr.1086-48939, din 11/06/1997 emis de CJSDPAT DOLJ;		
B1	Intabulare, drept de PROPRIETATE, dobandit prin Reconstituire, cota actuala 1/1, cota initiala 1/1	A1
	1) **SIRBU MARIN**	

C. Partea III. SARCINI .

Inscrieri privind dezmembramintele dreptului de proprietate, drepturi reale de garanţie şi sarcini	Referinţe
NU SUNT	

Anexa Nr. 1 La Partea I

Teren

Nr cadastral	Suprafaţa (mp)*	Observaţii / Referinţe
32838	2.800	

* Suprafaţa este determinată in planul de proiecţie Stereo 70.

DETALII LINIARE IMOBIL

Date referitoare la teren

Crt	Categorie folosinţă	Intra vilan	Suprafaţa (mp)	Tarla	Parcelă	Nr. topo	Observaţii / Referinţe
1	arabil	NU	2.800	203	173	-	

Lungime Segmente
1) Valorile lungimilor segmentelor sunt obţinute din proiecţie în plan.

Punct început	X / Y	Punct sfârşit	X / Y	Lungime segment (** (m)
1	404.333,49 293.093,983	2	404.366,429 292.703,312	392.057
2	404.366,429 292.703,312	3	404.368,198 292.703,591	1.791
3	404.368,198 292.703,591	4	404.368,957 292.703,71	0.768
4	404.368,957 292.703,71	5	404.370,977 292.704,028	2.045
5	404.370,977 292.704,028	6	404.373,502 292.704,424	2.556

Punct început	X / Y	Punct sfârşit	X / Y	Lungime segment (** (m)
6	404.373,502 292.704,424	7	404.340,559 293.095,141	392.103
7	404.340,559 293.095,141	8	404.338,032 293.094,727	2.561
8	404.338,032 293.094,727	9	404.336,012 293.094,396	2.047
9	404.336,012 293.094,396	10	404.335,254 293.094,272	0.768
10	404.335,254 293.094,272	1	404.333,49 293.093,983	1.788

** Lungimile segmentelor sunt determinate în planul de proiecţie Stereo 70 şi sunt rotunjite la 1 milimetru.
*** Distanţa dintre puncte este formată din segmente cumulate ce sunt mai mici decât valoarea 1 milimetru.

DATE DESPRE IMOBILUL NR. 8075

Oficiul de Cadastru şi Publicitate Imobiliară DOLJ
Biroul de Cadastru şi Publicitate Imobiliară Craiova

A. Partea I. Descrierea imobilului

TEREN Extravilan

Adresa: Jud. Dolj, T203 P174

Nr. Crt	Nr cadastral Nr. topografic	Suprafaţa* (mp)	Observaţii / Referinţe
A1		1.100	Sector cadastral:34 Teren neimprejmuit;

B. Partea II. Proprietari şi acte

Inscrieri privitoare la dreptul de proprietate şi alte drepturi reale		Referinţe
/		
Act Notarial nr. CM 57, din 09/04/2010 emis de BNP Florea Grigorie;		
B1	Intabulare, drept de PROPRIETATE, dobandit prin Succesiune, cota actuala 1/1, cota initiala 1/1	A1
	1) **CÎRJALIU EUGENIA**	

C. Partea III. SARCINI .

Inscrieri privind dezmembramintele dreptului de proprietate, drepturi reale de garanţie şi sarcini	Referinţe
NU SUNT	

Anexa Nr. 1 La Partea I

Teren

Nr cadastral	Suprafaţa (mp)*	Observaţii / Referinţe
	1.100	

* Suprafaţa este determinată in planul de proiecţie Stereo 70.

DETALII LINIARE IMOBIL

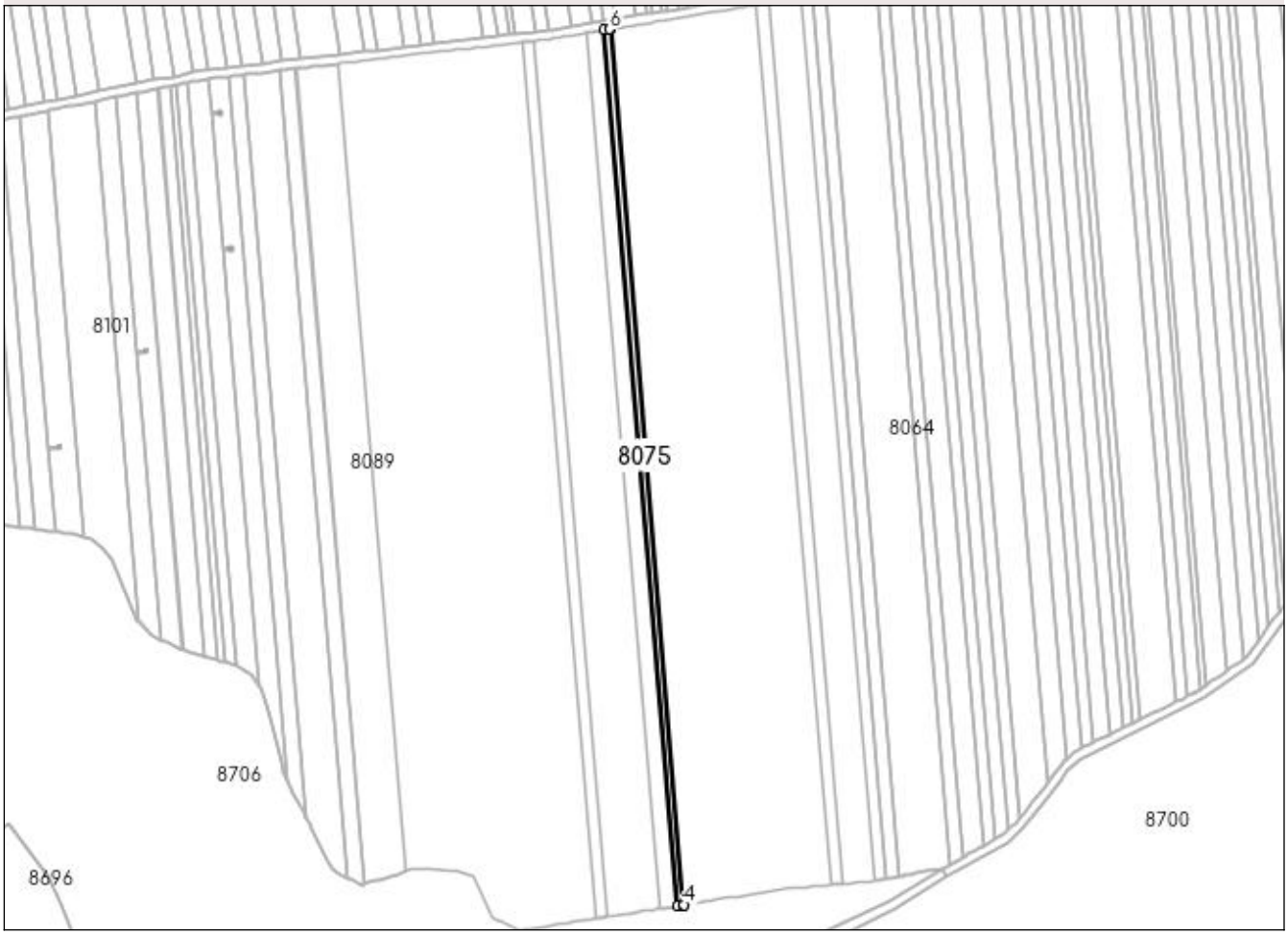

Date referitoare la teren

Crt	Categorie folosinţă	Intra vilan	Suprafaţa (mp)	Tarla	Parcelă	Nr. topo	Observaţii / Referinţe
1	arabil	NU	1.100	203	174	-	

Lungime Segmente
1) Valorile lungimilor segmentelor sunt obţinute din proiecţie în plan.

Punct început	X / Y	Punct sfârşit	X / Y	Lungime segment (** (m)
1	404.330,712 293.093,528	2	404.363,65 292.702,875	392.039
2	404.363,65 292.702,875	3	404.366,178 292.703,273	2.559
3	404.366,178 292.703,273	4	404.366,429 292.703,312	0.254
4	404.366,429 292.703,312	5	404.333,49 293.093,983	392.057
5	404.333,49 293.093,983	6	404.333,235 293.093,941	0.258

Punct început	X / Y	Punct sfârşit	X / Y	Lungime segment (** (m)
6	404.333,235 293.093,941	1	404.330,712 293.093,528	2.557

** Lungimile segmentelor sunt determinate în planul de proiecţie Stereo 70 şi sunt rotunjite la 1 milimetru.
*** Distanţa dintre puncte este formată din segmente cumulate ce sunt mai mici decât valoarea 1 milimetru.

DATE DESPRE IMOBILUL NR. 8076

Oficiul de Cadastru şi Publicitate Imobiliară DOLJ
Biroul de Cadastru şi Publicitate Imobiliară Craiova

A. Partea I. Descrierea imobilului

TEREN Extravilan

Adresa: Jud. Dolj, T203 P175

Nr. Crt	Nr cadastral Nr. topografic	Suprafaţa* (mp)	Observaţii / Referinţe
A1		3.000	Sector cadastral:34 Teren neimprejmuit;

B. Partea II. Proprietari şi acte

Inscrieri privitoare la dreptul de proprietate şi alte drepturi reale		Referinţe
/		
Act Administrativ nr. TDP1141-48380, din 04/07/1997 emis de CJSDPAT DOLJ;		
B1	Intabulare, drept de PROPRIETATE, dobandit prin Reconstituire, cota actuala 1/1, cota initiala 1/1	A1
	1) **STOIAN CONSTANTA**, LIPSA CNP 2) **TRUTA ION**, LIPSA CNP	

C. Partea III. SARCINI .

Inscrieri privind dezmembramintele dreptului de proprietate, drepturi reale de garanţie şi sarcini	Referinţe
NU SUNT	

Anexa Nr. 1 La Partea I

Teren

Nr cadastral	Suprafaţa (mp)*	Observaţii / Referinţe
	3.000	

* Suprafaţa este determinată in planul de proiecţie Stereo 70.

DETALII LINIARE IMOBIL

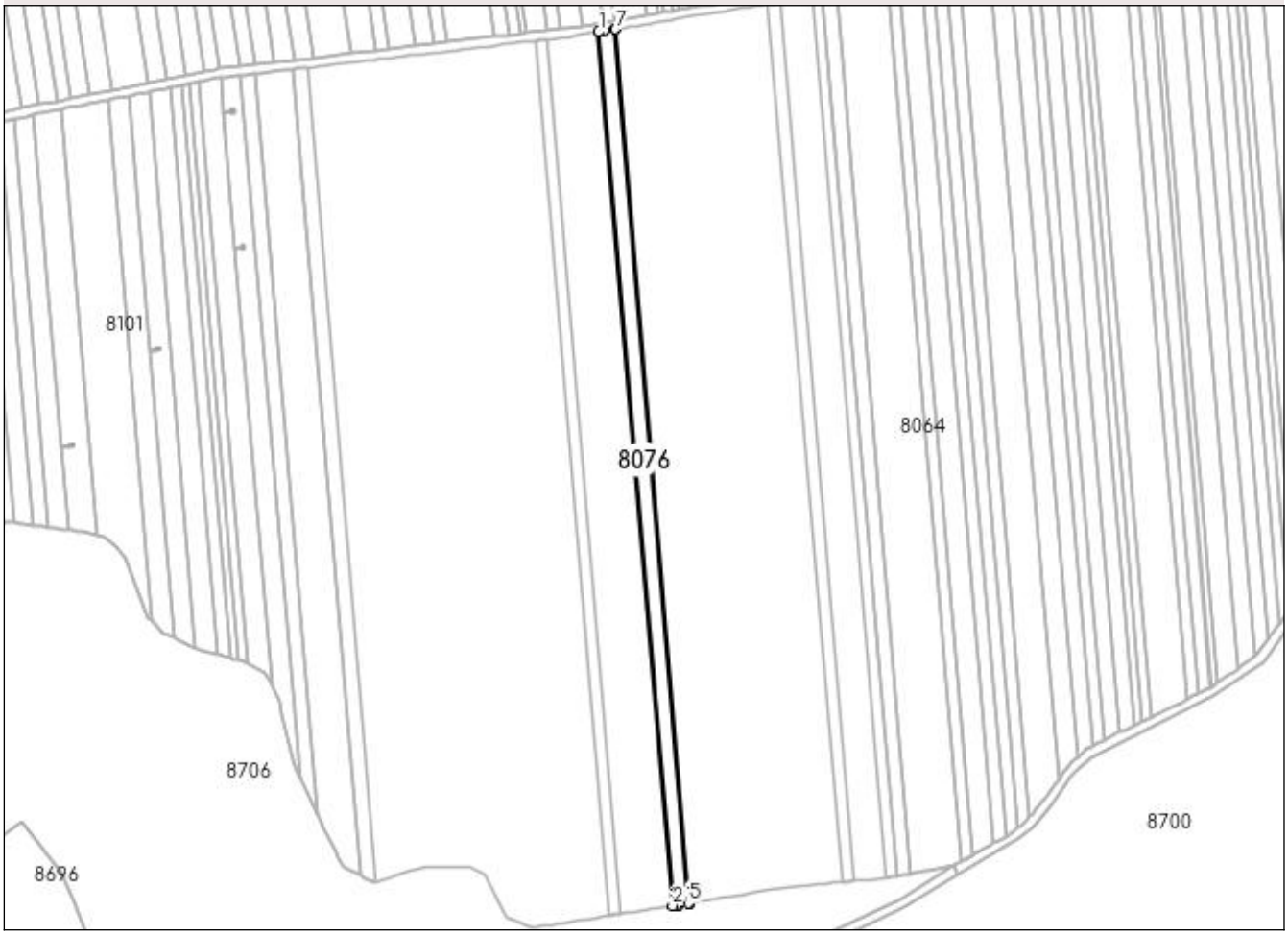

Date referitoare la teren

Crt	Categorie folosinţă	Intra vilan	Suprafaţa (mp)	Tarla	Parcelă	Nr. topo	Observaţii / Referinţe
1	arabil	NU	3.000	203	175	-	

Lungime Segmente
1) Valorile lungimilor segmentelor sunt obţinute din proiecţie în plan.

Punct început	X / Y	Punct sfârşit	X / Y	Lungime segment (** (m)
1	404.323,137 293.092,287	2	404.356,07 292.701,684	391.989
2	404.356,07 292.701,684	3	404.358,093 292.702,002	2.048
3	404.358,093 292.702,002	4	404.358,599 292.702,082	0.512
4	404.358,599 292.702,082	5	404.363,399 292.702,836	4.859
5	404.363,399 292.702,836	6	404.363,65 292.702,875	0.254

Punct început	X / Y	Punct sfârşit	X / Y	Lungime segment (** (m)
6	404.363,65 292.702,875	7	404.330,712 293.093,528	392.039
7	404.330,712 293.093,528	8	404.330,457 293.093,486	0.258
8	404.330,457 293.093,486	9	404.325,66 293.092,701	4.861
9	404.325,66 293.092,701	10	404.325,155 293.092,618	0.512
10	404.325,155 293.092,618	1	404.323,137 293.092,287	2.045

** Lungimile segmentelor sunt determinate în planul de proiecţie Stereo 70 şi sunt rotunjite la 1 milimetru.
*** Distanţa dintre puncte este formată din segmente cumulate ce sunt mai mici decât valoarea 1 milimetru.

DATE DESPRE IMOBILUL NR. 8077

Oficiul de Cadastru şi Publicitate Imobiliară DOLJ
Biroul de Cadastru şi Publicitate Imobiliară Craiova

A. Partea I. Descrierea imobilului

TEREN Extravilan

Adresa: Jud. Dolj, T203 P176

Nr. Crt	Nr cadastral Nr. topografic	Suprafaţa* (mp)	Observaţii / Referinţe
A1		4.000	Sector cadastral:34 Teren neimprejmuit;

B. Partea II. Proprietari şi acte

Inscrieri privitoare la dreptul de proprietate şi alte drepturi reale		Referinţe
/		
Act Administrativ nr. TDP1078-48939, din 11/06/1997 emis de CJSDPAT DOLJ;		
B1	Intabulare, drept de PROPRIETATE, dobandit prin Reconstituire, cota actuala 1/1, cota initiala 1/1	A1
	1) **PETROVICI MARIN**, LIPSA CNP	

C. Partea III. SARCINI .

Inscrieri privind dezmembramintele dreptului de proprietate, drepturi reale de garanţie şi sarcini	Referinţe
NU SUNT	

Anexa Nr. 1 La Partea I

Teren

Nr cadastral	Suprafaţa (mp)*	Observaţii / Referinţe
	4.000	

* Suprafaţa este determinată in planul de proiecţie Stereo 70.

DETALII LINIARE IMOBIL

Date referitoare la teren

Crt	Categorie folosinţă	Intra vilan	Suprafaţa (mp)	Tarla	Parcelă	Nr. topo	Observaţii / Referinţe
1	arabil	NU	4.000	203	176	-	

Lungime Segmente
1) Valorile lungimilor segmentelor sunt obţinute din proiecţie în plan.

Punct început	X / Y	Punct sfârşit	X / Y	Lungime segment (** (m)
1	404.313,035 293.090,632	2	404.345,963 292.700,095	391.923
2	404.345,963 292.700,095	3	404.348,492 292.700,493	2.56
3	404.348,492 292.700,493	4	404.349,249 292.700,612	0.766
4	404.349,249 292.700,612	5	404.353,292 292.701,248	4.093
5	404.353,292 292.701,248	6	404.354,05 292.701,367	0.767

Punct început	X / Y	Punct sfârşit	X / Y	Lungime segment (** (m)
6	404.354,05 292.701,367	7	404.356,07 292.701,684	2.045
7	404.356,07 292.701,684	8	404.323,137 293.092,287	391.989
8	404.323,137 293.092,287	9	404.321,114 293.091,956	2.05
9	404.321,114 293.091,956	10	404.320,357 293.091,832	0.767
10	404.320,357 293.091,832	11	404.316,316 293.091,17	4.095
11	404.316,316 293.091,17	12	404.315,558 293.091,046	0.768
12	404.315,558 293.091,046	1	404.313,035 293.090,632	2.557

** Lungimile segmentelor sunt determinate în planul de proiecţie Stereo 70 şi sunt rotunjite la 1 milimetru.
*** Distanţa dintre puncte este formată din segmente cumulate ce sunt mai mici decât valoarea 1 milimetru.

DATE DESPRE IMOBILUL NR. 8078

Oficiul de Cadastru şi Publicitate Imobiliară DOLJ
Biroul de Cadastru şi Publicitate Imobiliară Craiova

A. Partea I. Descrierea imobilului

TEREN Extravilan

Adresa: Jud. Dolj, T203 P177

Nr. Crt	Nr cadastral Nr. topografic	Suprafaţa* (mp)	Observaţii / Referinţe
A1		1.600	Sector cadastral:34 Teren neimprejmuit;

B. Partea II. Proprietari şi acte

Inscrieri privitoare la dreptul de proprietate şi alte drepturi reale		Referinţe
/		
Act Administrativ nr. TDP1538-59560, din 01/06/1999 emis de CJSDPAT DOLJ;		
B1	Intabulare, drept de PROPRIETATE, dobandit prin Reconstituire, cota actuala 1/1, cota initiala 1/1	A1
	1) **FETOIU PAUN**, LIPSA CNP	

C. Partea III. SARCINI .

Inscrieri privind dezmembramintele dreptului de proprietate, drepturi reale de garanţie şi sarcini	Referinţe
NU SUNT	

Anexa Nr. 1 La Partea I

Teren

Nr cadastral	Suprafaţa (mp)*	Observaţii / Referinţe
	1.600	

* Suprafaţa este determinată in planul de proiecţie Stereo 70.

DETALII LINIARE IMOBIL

Date referitoare la teren

Crt	Categorie folosinţă	Intra vilan	Suprafaţa (mp)	Tarla	Parcelă	Nr. topo	Observaţii / Referinţe
1	arabil	NU	1.600	203	177	-	

Lungime Segmente
1) Valorile lungimilor segmentelor sunt obţinute din proiecţie în plan.

Punct început	X / Y	Punct sfârşit	X / Y	Lungime segment (** (m)
1	404.308,994 293.089,971	2	404.341,919 292.699,46	391.897
2	404.341,919 292.699,46	3	404.344,448 292.699,857	2.56
3	404.344,448 292.699,857	4	404.344,701 292.699,897	0.256
4	404.344,701 292.699,897	5	404.345,963 292.700,095	1.277
5	404.345,963 292.700,095	6	404.313,035 293.090,632	391.923

Punct început	X / Y	Punct sfârşit	X / Y	Lungime segment (** (m)
6	404.313,035 293.090,632	7	404.311,77 293.090,425	1.282
7	404.311,77 293.090,425	8	404.311,517 293.090,384	0.256
8	404.311,517 293.090,384	1	404.308,994 293.089,971	2.557

** Lungimile segmentelor sunt determinate în planul de proiecţie Stereo 70 şi sunt rotunjite la 1 milimetru.
*** Distanţa dintre puncte este formată din segmente cumulate ce sunt mai mici decât valoarea 1 milimetru.

DATE DESPRE IMOBILUL NR. 8079

Oficiul de Cadastru şi Publicitate Imobiliară DOLJ
Biroul de Cadastru şi Publicitate Imobiliară Craiova

A. Partea I. Descrierea imobilului

TEREN Extravilan

Adresa: Jud. Dolj, T203 P178

Nr. Crt	Nr cadastral Nr. topografic	Suprafaţa* (mp)	Observaţii / Referinţe
A1		3.700	Sector cadastral:34 Teren neimprejmuit;

B. Partea II. Proprietari şi acte

Inscrieri privitoare la dreptul de proprietate şi alte drepturi reale		Referinţe
/		
Act Administrativ nr. TDP1261-44905, din 11/11/1997 emis de CJSDPAT DOLJ;		
B1	Intabulare, drept de PROPRIETATE, dobandit prin Reconstituire, cota actuala 1/1, cota initiala 1/1	A1
	1) **FLOAREA MIHAIL**, LIPSA CNP	

C. Partea III. SARCINI .

Inscrieri privind dezmembramintele dreptului de proprietate, drepturi reale de garanţie şi sarcini	Referinţe
NU SUNT	

Anexa Nr. 1 La Partea I

Teren

Nr cadastral	Suprafaţa (mp)*	Observaţii / Referinţe
	3.700	

* Suprafaţa este determinată in planul de proiecţie Stereo 70.

DETALII LINIARE IMOBIL

Date referitoare la teren

Crt	Categorie folosinţă	Intra vilan	Suprafaţa (mp)	Tarla	Parcelă	Nr. topo	Observaţii / Referinţe
1	arabil	NU	3.700	203	178	-	

Lungime Segmente
1) Valorile lungimilor segmentelor sunt obţinute din proiecţie în plan.

Punct început	X / Y	Punct sfârşit	X / Y	Lungime segment (** (m)
1	404.299,619 293.088,827	2	404.332,572 292.697,99	392.224
2	404.332,572 292.697,99	3	404.334,594 292.698,308	2.047
3	404.334,594 292.698,308	4	404.334,846 292.698,347	0.255
4	404.334,846 292.698,347	5	404.335,099 292.698,387	0.256
5	404.335,099 292.698,387	6	404.339,646 292.699,102	4.603

Punct început	X / Y	Punct sfârşit	X / Y	Lungime segment (** (m)
6	404.339,646 292.699,102	7	404.339,899 292.699,142	0.256
7	404.339,899 292.699,142	8	404.341,919 292.699,46	2.045
8	404.341,919 292.699,46	9	404.308,994 293.089,971	391.897
9	404.308,994 293.089,971	10	404.307,956 293.089,801	1.052
10	404.307,956 293.089,801	11	404.306,967 293.089,686	0.996
11	404.306,967 293.089,686	12	404.306,713 293.089,656	0.256
12	404.306,713 293.089,656	13	404.302,151 293.089,123	4.593
13	404.302,151 293.089,123	14	404.301,897 293.089,093	0.256
14	404.301,897 293.089,093	15	404.301,643 293.089,064	0.256
15	404.301,643 293.089,064	1	404.299,619 293.088,827	2.038

** Lungimile segmentelor sunt determinate în planul de proiecţie Stereo 70 şi sunt rotunjite la 1 milimetru.
*** Distanţa dintre puncte este formată din segmente cumulate ce sunt mai mici decât valoarea 1 milimetru.

DATE DESPRE IMOBILUL NR. 8080

Oficiul de Cadastru şi Publicitate Imobiliară DOLJ
Biroul de Cadastru şi Publicitate Imobiliară Craiova

A. Partea I. Descrierea imobilului

TEREN Extravilan

Adresa: Jud. Dolj, T203 P179

Nr. Crt	Nr cadastral Nr. topografic	Suprafaţa* (mp)	Observaţii / Referinţe
A1		2.000	Sector cadastral:34 Teren neimprejmuit;

B. Partea II. Proprietari şi acte

Inscrieri privitoare la dreptul de proprietate şi alte drepturi reale		Referinţe
/		
Act Administrativ nr. TDP1548-59560, din 17/06/1999 emis de CJSDPAT DOLJ;		
B1	Intabulare, drept de PROPRIETATE, dobandit prin Reconstituire, cota actuala 1/1, cota initiala 1/1	A1
	1) **CERĂCEANU NICOLAE** 2) **CERĂCEANU STEFAN** 3) **CERĂCEANU MARIN**	

C. Partea III. SARCINI .

Inscrieri privind dezmembramintele dreptului de proprietate, drepturi reale de garanţie şi sarcini	Referinţe
NU SUNT	

Anexa Nr. 1 La Partea I

Teren

Nr cadastral	Suprafaţa (mp)*	Observaţii / Referinţe
	2.000	

* Suprafaţa este determinată in planul de proiecţie Stereo 70.

DETALII LINIARE IMOBIL

Date referitoare la teren

Crt	Categorie folosinţă	Intra vilan	Suprafaţa (mp)	Tarla	Parcelă	Nr. topo	Observaţii / Referinţe
1	arabil	NU	2.000	203	179	-	

Lungime Segmente
1) Valorile lungimilor segmentelor sunt obţinute din proiecţie în plan.

Punct început	X / Y	Punct sfârşit	X / Y	Lungime segment (** (m)
1	404.294,553 293.088,235	2	404.327,523 292.697,196	392.426
2	404.327,523 292.697,196	3	404.329,796 292.697,553	2.301
3	404.329,796 292.697,553	4	404.330,049 292.697,593	0.256
4	404.330,049 292.697,593	5	404.332,572 292.697,99	2.554
5	404.332,572 292.697,99	6	404.299,619 293.088,827	392.224

Punct început	X / Y	Punct sfârşit	X / Y	Lungime segment (** (m)
6	404.299,619 293.088,827	7	404.297,083 293.088,531	2.553
7	404.297,083 293.088,531	8	404.296,83 293.088,501	0.255
8	404.296,83 293.088,501	1	404.294,553 293.088,235	2.292

** Lungimile segmentelor sunt determinate în planul de proiecţie Stereo 70 şi sunt rotunjite la 1 milimetru.
*** Distanţa dintre puncte este formată din segmente cumulate ce sunt mai mici decât valoarea 1 milimetru.

DATE DESPRE IMOBILUL NR. 8081

Oficiul de Cadastru şi Publicitate Imobiliară DOLJ
Biroul de Cadastru şi Publicitate Imobiliară Craiova

A. Partea I. Descrierea imobilului

TEREN Extravilan

Adresa: Jud. Dolj, T203 P180

Nr. Crt	Nr cadastral Nr. topografic	Suprafaţa* (mp)	Observaţii / Referinţe
A1		2.000	Sector cadastral:34 Teren neimprejmuit;

B. Partea II. Proprietari şi acte

Inscrieri privitoare la dreptul de proprietate şi alte drepturi reale		Referinţe
/		
Act Notarial nr. APV 1698, din 11/10/2018 emis de BIN Florea G. Ana-Maria;		
B1	Intabulare, drept de PROPRIETATE, dobandit prin Iesire Din Indiviziune, cota actuala 1/1, cota initiala 1/1	A1
	1) **PETROVICI TUDOR**	

C. Partea III. SARCINI .

Inscrieri privind dezmembramintele dreptului de proprietate, drepturi reale de garanţie şi sarcini	Referinţe
NU SUNT	

Anexa Nr. 1 La Partea I

Teren

Nr cadastral	Suprafaţa (mp)*	Observaţii / Referinţe
	2.000	

* Suprafaţa este determinată in planul de proiecţie Stereo 70.

DETALII LINIARE IMOBIL

Date referitoare la teren

Crt	Categorie folosinţă	Intra vilan	Suprafaţa (mp)	Tarla	Parcelă	Nr. topo	Observaţii / Referinţe
1	arabil	NU	2.000	203	180	-	

Lungime Segmente
1) Valorile lungimilor segmentelor sunt obţinute din proiecţie în plan.

Punct început	X / Y	Punct sfârşit	X / Y	Lungime segment (** (m)
1	404.294,553 293.088,235	2	404.294,044 293.088,176	0.512
2	404.294,044 293.088,176	3	404.292,019 293.087,939	2.039
3	404.292,019 293.087,939	4	404.289,489 293.087,644	2.547
4	404.289,489 293.087,644	5	404.322,477 292.696,403	392.629
5	404.322,477 292.696,403	6	404.325,001 292.696,8	2.555

Punct început	X / Y	Punct sfârşit	X / Y	Lungime segment (** (m)
6	404.325,001 292.696,8	7	404.327,019 292.697,117	2.043
7	404.327,019 292.697,117	8	404.327,523 292.697,196	0.51
8	404.327,523 292.697,196	1	404.294,553 293.088,235	392.426

** Lungimile segmentelor sunt determinate în planul de proiecţie Stereo 70 şi sunt rotunjite la 1 milimetru.
*** Distanţa dintre puncte este formată din segmente cumulate ce sunt mai mici decât valoarea 1 milimetru.

DATE DESPRE IMOBILUL NR. 8082

Oficiul de Cadastru şi Publicitate Imobiliară DOLJ
Biroul de Cadastru şi Publicitate Imobiliară Craiova

A. Partea I. Descrierea imobilului

TEREN Extravilan

Adresa: Jud. Dolj, T203 P181

Nr. Crt	Nr cadastral Nr. topografic	Suprafaţa* (mp)	Observaţii / Referinţe
A1		3.000	Sector cadastral:34 Teren neimprejmuit;

B. Partea II. Proprietari şi acte

Inscrieri privitoare la dreptul de proprietate şi alte drepturi reale		Referinţe
/		
Act Administrativ nr. TDP1071-48939, din 11/06/1997 emis de CJSDPAT DOLJ;		
B1	Intabulare, drept de PROPRIETATE, dobandit prin Reconstituire, cota actuala 1/1, cota initiala 1/1	A1
	1) **CONSTANTIN STEFAN**, LIPSA CNP	

C. Partea III. SARCINI .

Inscrieri privind dezmembramintele dreptului de proprietate, drepturi reale de garanţie şi sarcini	Referinţe
NU SUNT	

Anexa Nr. 1 La Partea I

Teren

Nr cadastral	Suprafaţa (mp)*	Observaţii / Referinţe
	3.000	

* Suprafaţa este determinată in planul de proiecţie Stereo 70.

DETALII LINIARE IMOBIL

Date referitoare la teren

Crt	Categorie folosinţă	Intra vilan	Suprafaţa (mp)	Tarla	Parcelă	Nr. topo	Observaţii / Referinţe
1	arabil	NU	3.000	203	181	-	

Lungime Segmente
1) Valorile lungimilor segmentelor sunt obţinute din proiecţie în plan.

Punct început	X / Y	Punct sfârşit	X / Y	Lungime segment (** (m)
1	404.322,477 292.696,403	2	404.289,489 293.087,644	392.629
2	404.289,489 293.087,644	3	404.289,234 293.087,614	0.257
3	404.289,234 293.087,614	4	404.284,427 293.087,052	4.84
4	404.284,427 293.087,052	5	404.283,161 293.086,904	1.275
5	404.283,161 293.086,904	6	404.281,899 293.086,757	1.271

Punct început	X / Y	Punct sfârşit	X / Y	Lungime segment (** (m)
6	404.281,899 293.086,757	7	404.314,912 292.695,214	392.932
7	404.314,912 292.695,214	8	404.316,174 292.695,412	1.277
8	404.316,174 292.695,412	9	404.317,435 292.695,61	1.276
9	404.317,435 292.695,61	10	404.322,226 292.696,364	4.85
10	404.322,226 292.696,364	1	404.322,477 292.696,403	0.254

** Lungimile segmentelor sunt determinate în planul de proiecţie Stereo 70 şi sunt rotunjite la 1 milimetru.
*** Distanţa dintre puncte este formată din segmente cumulate ce sunt mai mici decât valoarea 1 milimetru.

DATE DESPRE IMOBILUL NR. 8083

Oficiul de Cadastru şi Publicitate Imobiliară DOLJ
Biroul de Cadastru şi Publicitate Imobiliară Craiova

A. Partea I. Descrierea imobilului

TEREN Extravilan

Adresa: Jud. Dolj, T203 P182

Nr. Crt	Nr cadastral Nr. topografic	Suprafaţa* (mp)	Observaţii / Referinţe
A1		4.300	Sector cadastral:34 Teren neimprejmuit;

B. Partea II. Proprietari şi acte

Inscrieri privitoare la dreptul de proprietate şi alte drepturi reale		Referinţe
/		
Act Notarial nr. CM 118, din 16/04/2013 emis de BNP Florea Grigorie;		
B1	Intabulare, drept de PROPRIETATE, dobandit prin Succesiune, cota actuala 1/1, cota initiala 1/1	A1
	1) **SÂRBU CONSTANTIN**	

C. Partea III. SARCINI .

Inscrieri privind dezmembramintele dreptului de proprietate, drepturi reale de garanţie şi sarcini	Referinţe
NU SUNT	

Anexa Nr. 1 La Partea I

Teren

Nr cadastral	Suprafaţa (mp)*	Observaţii / Referinţe
	4.300	

* Suprafaţa este determinată in planul de proiecţie Stereo 70.

DETALII LINIARE IMOBIL

Date referitoare la teren

Crt	Categorie folosinţă	Intra vilan	Suprafaţa (mp)	Tarla	Parcelă	Nr. topo	Observaţii / Referinţe
1	arabil	NU	4.300	203	182	-	

Lungime Segmente
1) Valorile lungimilor segmentelor sunt obţinute din proiecţie în plan.

Punct început	X / Y	Punct sfârşit	X / Y	Lungime segment (** (m)
1	404.314,912 292.695,214	2	404.281,899 293.086,757	392.932
2	404.281,899 293.086,757	3	404.278,357 293.086,343	3.566
3	404.278,357 293.086,343	4	404.273,555 293.085,782	4.835
4	404.273,555 293.085,782	5	404.271,03 293.085,487	2.542
5	404.271,03 293.085,487	6	404.304,079 292.693,511	393.367

Punct început	X / Y	Punct sfârşit	X / Y	Lungime segment (** (m)
6	404.304,079 292.693,511	7	404.306,599 292.693,907	2.551
7	404.306,599 292.693,907	8	404.311,385 292.694,659	4.845
8	404.311,385 292.694,659	1	404.314,912 292.695,214	3.57

** Lungimile segmentelor sunt determinate în planul de proiecţie Stereo 70 şi sunt rotunjite la 1 milimetru.
*** Distanţa dintre puncte este formată din segmente cumulate ce sunt mai mici decât valoarea 1 milimetru.

DATE DESPRE IMOBILUL NR. 8084

Oficiul de Cadastru şi Publicitate Imobiliară DOLJ
Biroul de Cadastru şi Publicitate Imobiliară Craiova

A. Partea I. Descrierea imobilului

TEREN Extravilan

Adresa: Jud. Dolj, T203 P184

Nr. Crt	Nr cadastral Nr. topografic	Suprafaţa* (mp)	Observaţii / Referinţe
A1		5.400	Sector cadastral:34 Teren neimprejmuit;

B. Partea II. Proprietari şi acte

Inscrieri privitoare la dreptul de proprietate şi alte drepturi reale		Referinţe
/		
Act Administrativ nr. TDP1583-59560, din 14/10/1999 emis de CJSDPAT DOLJ;		
B1	Intabulare, drept de PROPRIETATE, dobandit prin Reconstituire, cota actuala 1/1, cota initiala 1/1	A1
	1) **FETOIU GIGI**, LIPSA CNP 2) **FETOIU MARIA**, LIPSA CNP 3) **NIŢU PREDA**, LIPSA CNP	

C. Partea III. SARCINI .

Inscrieri privind dezmembramintele dreptului de proprietate, drepturi reale de garanţie şi sarcini	Referinţe
NU SUNT	

Anexa Nr. 1 La Partea I

Teren

Nr cadastral	Suprafaţa (mp)*	Observaţii / Referinţe
	5.400	

* Suprafaţa este determinată in planul de proiecţie Stereo 70.

DETALII LINIARE IMOBIL

Date referitoare la teren

Crt	Categorie folosinţă	Intra vilan	Suprafaţa (mp)	Tarla	Parcelă	Nr. topo	Observaţii / Referinţe
1	arabil	NU	5.400	203	184	-	

Lungime Segmente
1) Valorile lungimilor segmentelor sunt obţinute din proiecţie în plan.

Punct început	X / Y	Punct sfârşit	X / Y	Lungime segment (** (m)
1	404.304,079 292.693,511	2	404.271,03 293.085,487	393.367
2	404.271,03 293.085,487	3	404.269,512 293.085,31	1.528
3	404.269,512 293.085,31	4	404.264,714 293.084,749	4.831
4	404.264,714 293.084,749	5	404.261,937 293.084,425	2.796
5	404.261,937 293.084,425	6	404.259,919 293.084,189	2.032

Punct început	X / Y	Punct sfârşit	X / Y	Lungime segment (** (m)
6	404.259,919 293.084,189	7	404.257,392 293.083,894	2.544
7	404.257,392 293.083,894	8	404.290,346 292.693,046	392.235
8	404.290,346 292.693,046	9	404.293,002 292.691,852	2.912
9	404.293,002 292.691,852	10	404.293,14 292.691,791	0.151
10	404.293,14 292.691,791	11	404.295,021 292.692,087	1.904
11	404.295,021 292.692,087	12	404.297,788 292.692,522	2.801
12	404.297,788 292.692,522	13	404.302,57 292.693,274	4.841
13	404.302,57 292.693,274	1	404.304,079 292.693,511	1.527

** Lungimile segmentelor sunt determinate în planul de proiecţie Stereo 70 şi sunt rotunjite la 1 milimetru.
*** Distanţa dintre puncte este formată din segmente cumulate ce sunt mai mici decât valoarea 1 milimetru.

DATE DESPRE IMOBILUL NR. 8085

Oficiul de Cadastru şi Publicitate Imobiliară DOLJ
Biroul de Cadastru şi Publicitate Imobiliară Craiova

A. Partea I. Descrierea imobilului

TEREN Extravilan

Adresa: Jud. Dolj, T203 P185

Nr. Crt	Nr cadastral Nr. topografic	Suprafaţa* (mp)	Observaţii / Referinţe
A1		3.000	Sector cadastral:34 Teren neimprejmuit;

B. Partea II. Proprietari şi acte

Inscrieri privitoare la dreptul de proprietate şi alte drepturi reale		Referinţe
/		
Act Administrativ nr. TDP1176-48380, din 22/07/1997 emis de CJSDPAT DOLJ;		
B1	Intabulare, drept de PROPRIETATE, dobandit prin Reconstituire, cota actuala 1/1, cota initiala 1/1	A1
	1) **SIRBU ION**, LIPSA CNP	

C. Partea III. SARCINI .

Inscrieri privind dezmembramintele dreptului de proprietate, drepturi reale de garanţie şi sarcini	Referinţe
NU SUNT	

Anexa Nr. 1 La Partea I

Teren

Nr cadastral	Suprafaţa (mp)*	Observaţii / Referinţe
	3.000	

* Suprafaţa este determinată in planul de proiecţie Stereo 70.

DETALII LINIARE IMOBIL

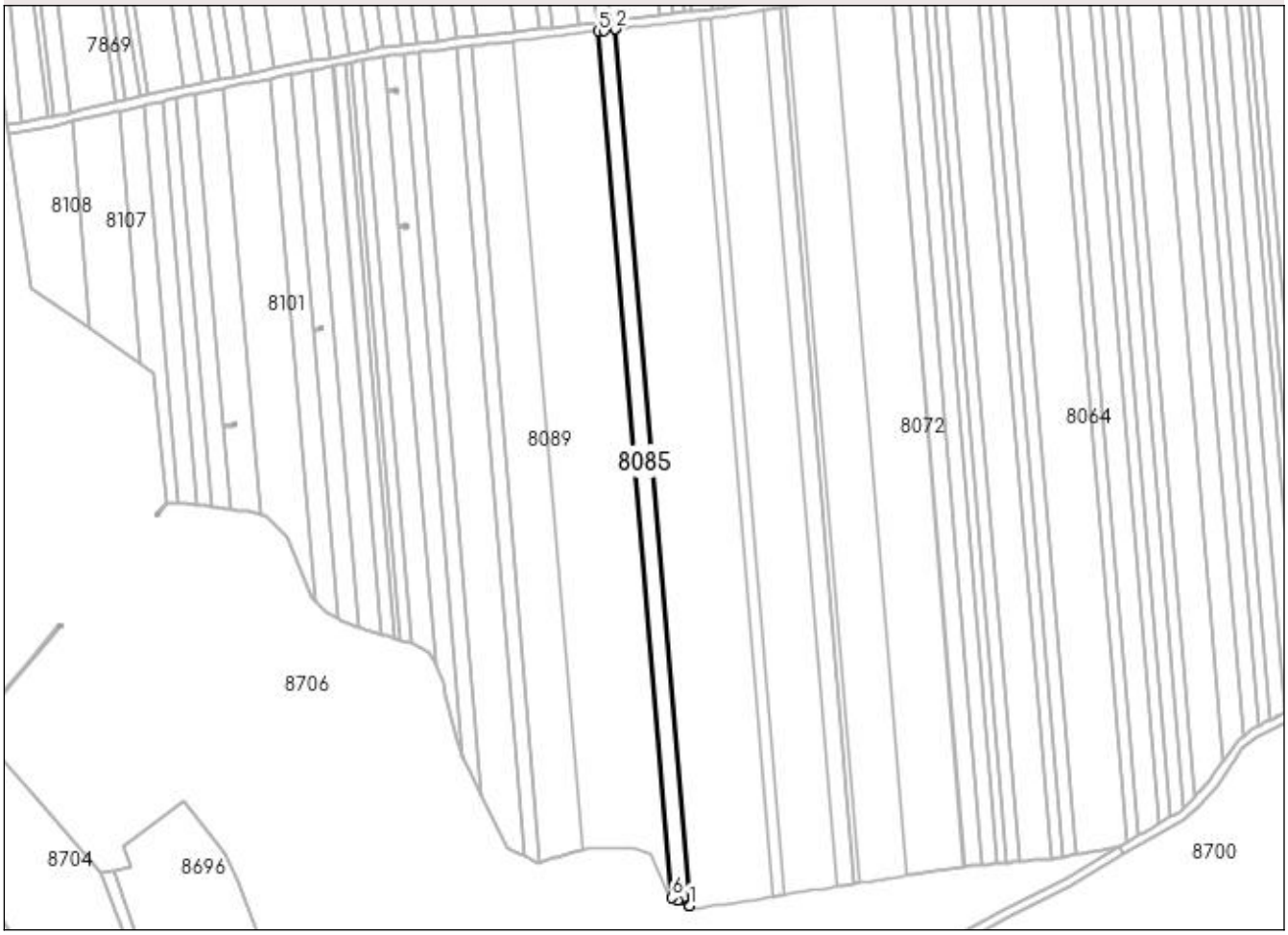

Date referitoare la teren

Crt	Categorie folosinţă	Intra vilan	Suprafaţa (mp)	Tarla	Parcelă	Nr. topo	Observaţii / Referinţe
1	arabil	NU	3.000	203	185	-	

Lungime Segmente
1) Valorile lungimilor segmentelor sunt obţinute din proiecţie în plan.

Punct început	X / Y	Punct sfârşit	X / Y	Lungime segment (** (m)
1	404.290,346 292.693,046	2	404.257,392 293.083,894	392.235
2	404.257,392 293.083,894	3	404.257,136 293.083,864	0.258
3	404.257,136 293.083,864	4	404.252,303 293.083,299	4.866
4	404.252,303 293.083,299	5	404.249,747 293.083,0	2.573
5	404.249,747 293.083,0	6	404.282,322 292.696,655	387.716

Punct început	X / Y	Punct sfârşit	X / Y	Lungime segment (** (m)
6	404.282,322 292.696,655	7	404.285,009 292.695,446	2.946
7	404.285,009 292.695,446	8	404.290,082 292.693,165	5.562
8	404.290,082 292.693,165	1	404.290,346 292.693,046	0.29

** Lungimile segmentelor sunt determinate în planul de proiecţie Stereo 70 şi sunt rotunjite la 1 milimetru.
*** Distanţa dintre puncte este formată din segmente cumulate ce sunt mai mici decât valoarea 1 milimetru.

DATE DESPRE IMOBILUL NR. 8086

Oficiul de Cadastru şi Publicitate Imobiliară DOLJ
Biroul de Cadastru şi Publicitate Imobiliară Craiova

A. Partea I. Descrierea imobilului

TEREN Extravilan

Adresa: Jud. Dolj, T203 P186

Nr. Crt	Nr cadastral Nr. topografic	Suprafaţa* (mp)	Observaţii / Referinţe
A1		7.000	Sector cadastral:34 Teren neimprejmuit;

B. Partea II. Proprietari şi acte

Inscrieri privitoare la dreptul de proprietate şi alte drepturi reale		Referinţe
/		
Act Administrativ nr. TDP1072-48939, din 11/06/1997 emis de CJSDPAT DOLJ;		
B1	Intabulare, drept de PROPRIETATE, dobandit prin Reconstituire, cota actuala 1/1, cota initiala 1/1	A1
	1) **SÎRBU ILIE**	

C. Partea III. SARCINI .

Inscrieri privind dezmembramintele dreptului de proprietate, drepturi reale de garanţie şi sarcini	Referinţe
NU SUNT	

Anexa Nr. 1 La Partea I

Teren

Nr cadastral	Suprafaţa (mp)*	Observaţii / Referinţe
	7.000	

* Suprafaţa este determinată in planul de proiecţie Stereo 70.

DETALII LINIARE IMOBIL

Date referitoare la teren

Crt	Categorie folosinţă	Intra vilan	Suprafaţa (mp)	Tarla	Parcelă	Nr. topo	Observaţii / Referinţe
1	arabil	NU	7.000	203	186	-	

Lungime Segmente
1) Valorile lungimilor segmentelor sunt obţinute din proiecţie în plan.

Punct început	X / Y	Punct sfârşit	X / Y	Lungime segment (** (m)
1	404.282,322 292.696,655	2	404.249,747 293.083,0	387.716
2	404.249,747 293.083,0	3	404.243,911 293.082,318	5.876
3	404.243,911 293.082,318	4	404.238,597 293.081,697	5.35
4	404.238,597 293.081,697	5	404.235,784 293.081,369	2.832
5	404.235,784 293.081,369	6	404.233,25 293.081,073	2.551

Punct început	X / Y	Punct sfârşit	X / Y	Lungime segment (** (m)
6	404.233,25 293.081,073	7	404.230,984 293.080,808	2.281
7	404.230,984 293.080,808	8	404.261,499 292.718,886	363.206
8	404.261,499 292.718,886	9	404.265,241 292.718,845	3.742
9	404.265,241 292.718,845	10	404.272,574 292.715,845	7.923
10	404.272,574 292.715,845	11	404.281,294 292.697,117	20.659
11	404.281,294 292.697,117	1	404.282,322 292.696,655	1.127

** Lungimile segmentelor sunt determinate în planul de proiecţie Stereo 70 şi sunt rotunjite la 1 milimetru.
*** Distanţa dintre puncte este formată din segmente cumulate ce sunt mai mici decât valoarea 1 milimetru.

DATE DESPRE IMOBILUL NR. 8087

Oficiul de Cadastru şi Publicitate Imobiliară DOLJ
Biroul de Cadastru şi Publicitate Imobiliară Craiova

A. Partea I. Descrierea imobilului

TEREN Extravilan

Adresa: Jud. Dolj, T203 P187

Nr. Crt	Nr cadastral Nr. topografic	Suprafaţa* (mp)	Observaţii / Referinţe
A1		2.900	Sector cadastral:34 Teren neimprejmuit;

B. Partea II. Proprietari şi acte

Inscrieri privitoare la dreptul de proprietate şi alte drepturi reale		Referinţe
/		
Act Administrativ nr. TDP20962, din 09/05/2019 emis de CJSDPAT DOLJ;		
B1	Intabulare, drept de PROPRIETATE, dobandit prin Reconstituire, cota actuala 1/1, cota initiala 1/1	A1
	1) **SÎRBU ION**	

C. Partea III. SARCINI .

Inscrieri privind dezmembramintele dreptului de proprietate, drepturi reale de garanţie şi sarcini	Referinţe
NU SUNT	

Anexa Nr. 1 La Partea I

Teren

Nr cadastral	Suprafaţa (mp)*	Observaţii / Referinţe
	2.900	

* Suprafaţa este determinată in planul de proiecţie Stereo 70.

DETALII LINIARE IMOBIL

Date referitoare la teren

Crt	Categorie folosinţă	Intra vilan	Suprafaţa (mp)	Tarla	Parcelă	Nr. topo	Observaţii / Referinţe
1	arabil	NU	2.900	203	187	-	

Lungime Segmente
1) Valorile lungimilor segmentelor sunt obţinute din proiecţie în plan.

Punct început	X / Y	Punct sfârşit	X / Y	Lungime segment (** (m)
1	404.261,499 292.718,886	2	404.230,984 293.080,808	363.206
2	404.230,984 293.080,808	3	404.230,44 293.080,744	0.548
3	404.230,44 293.080,744	4	404.225,124 293.080,123	5.352
4	404.225,124 293.080,123	5	404.224,565 293.080,058	0.563
5	404.224,565 293.080,058	6	404.223,038 293.079,879	1.537

Punct început	X / Y	Punct sfârşit	X / Y	Lungime segment (** (m)
6	404.223,038 293.079,879	7	404.253,467 292.718,974	362.186
7	404.253,467 292.718,974	1	404.261,499 292.718,886	8.032

**** Lungimile segmentelor sunt determinate în planul de proiecţie Stereo 70 şi sunt rotunjite la 1 milimetru.**
***** Distanţa dintre puncte este formată din segmente cumulate ce sunt mai mici decât valoarea 1 milimetru.**

DATE DESPRE IMOBILUL NR. 8088

Oficiul de Cadastru şi Publicitate Imobiliară DOLJ
Biroul de Cadastru şi Publicitate Imobiliară Craiova

A. Partea I. Descrierea imobilului

TEREN Extravilan

Adresa: Jud. Dolj, T203 P183

Nr. Crt	Nr cadastral Nr. topografic	Suprafaţa* (mp)	Observaţii / Referinţe
A1		4.000	Sector cadastral:34 Teren neimprejmuit;

B. Partea II. Proprietari şi acte

Inscrieri privitoare la dreptul de proprietate şi alte drepturi reale		Referinţe
/		
Act Administrativ nr. TDP1178-48380, din 22/07/1997 emis de CJSDPAT DOLJ;		
B1	Intabulare, drept de PROPRIETATE, dobandit prin Reconstituire, cota actuala 1/1, cota initiala 1/1	A1
	1) **SIRBU MARIN**, LIPSA CNP	

C. Partea III. SARCINI .

Inscrieri privind dezmembramintele dreptului de proprietate, drepturi reale de garanţie şi sarcini	Referinţe
NU SUNT	

Anexa Nr. 1 La Partea I

Teren

Nr cadastral	Suprafaţa (mp)*	Observaţii / Referinţe
	4.000	

* Suprafaţa este determinată in planul de proiecţie Stereo 70.

DETALII LINIARE IMOBIL

Date referitoare la teren

Crt	Categorie folosință	Intra vilan	Suprafaţa (mp)	Tarla	Parcelă	Nr. topo	Observaţii / Referinţe
1	arabil	NU	4.000	203	183	-	

Lungime Segmente
1) Valorile lungimilor segmentelor sunt obţinute din proiecţie în plan.

Punct început	X / Y	Punct sfârşit	X / Y	Lungime segment (** (m)
1	404.253,467 292.718,974	2	404.223,038 293.079,879	362.186
2	404.223,038 293.079,879	3	404.219,281 293.079,44	3.783
3	404.219,281 293.079,44	4	404.214,025 293.078,826	5.292
4	404.214,025 293.078,826	5	404.212,044 293.078,595	1.994
5	404.212,044 293.078,595	6	404.242,423 292.718,293	361.58

Punct început	X / Y	Punct sfârşit	X / Y	Lungime segment (** (m)
6	404.242,423 292.718,293	7	404.244,964 292.719,067	2.656
7	404.244,964 292.719,067	1	404.253,467 292.718,974	8.504

** Lungimile segmentelor sunt determinate în planul de proiecţie Stereo 70 şi sunt rotunjite la 1 milimetru.
*** Distanţa dintre puncte este formată din segmente cumulate ce sunt mai mici decât valoarea 1 milimetru.

DATE DESPRE IMOBILUL NR. 8089

Oficiul de Cadastru şi Publicitate Imobiliară DOLJ
Biroul de Cadastru şi Publicitate Imobiliară Craiova

A. Partea I. Descrierea imobilului

TEREN Extravilan

Adresa: Jud. Dolj, T203 P189

Nr. Crt	Nr cadastral Nr. topografic	Suprafaţa* (mp)	Observaţii / Referinţe
A1		7.000	Sector cadastral:34 Teren neimprejmuit;

B. Partea II. Proprietari şi acte

Inscrieri privitoare la dreptul de proprietate şi alte drepturi reale		Referinţe
/		
Act Administrativ nr. TDP1080-48939, din 11/06/1997 emis de CJSDPAT DOLJ;		
B1	Intabulare, drept de PROPRIETATE, dobandit prin Reconstituire, cota actuala 1/1, cota initiala 1/1	A1
	1) **SIRBU IOAN**, LIPSA CNP	

C. Partea III. SARCINI .

Inscrieri privind dezmembramintele dreptului de proprietate, drepturi reale de garanţie şi sarcini	Referinţe
NU SUNT	

Anexa Nr. 1 La Partea I

Teren

Nr cadastral	Suprafaţa (mp)*	Observaţii / Referinţe
	7.000	

* Suprafaţa este determinată in planul de proiecţie Stereo 70.

DETALII LINIARE IMOBIL

Date referitoare la teren

Crt	Categorie folosinţă	Intra vilan	Suprafaţa (mp)	Tarla	Parcelă	Nr. topo	Observaţii / Referinţe
1	arabil	NU	7.000	203	189	-	

Lungime Segmente
1) Valorile lungimilor segmentelor sunt obţinute din proiecţie în plan.

Punct început	X / Y	Punct sfârşit	X / Y	Lungime segment (** (m)
1	404.242,423 292.718,293	2	404.212,044 293.078,595	361.58
2	404.212,044 293.078,595	3	404.205,231 293.077,799	6.859
3	404.205,231 293.077,799	4	404.200,035 293.077,191	5.231
4	404.200,035 293.077,191	5	404.198,397 293.077,0	1.649
5	404.198,397 293.077,0	6	404.194,853 293.076,586	3.568

Punct început	X / Y	Punct sfârşit	X / Y	Lungime segment (** (m)
6	404.194,853 293.076,586	7	404.193,219 293.076,395	1.645
7	404.193,219 293.076,395	8	404.192,901 293.076,358	0.32
8	404.192,901 293.076,358	9	404.223,585 292.712,433	365.216
9	404.223,585 292.712,433	10	404.223,902 292.712,532	0.332
10	404.223,902 292.712,532	11	404.225,509 292.713,034	1.684
11	404.225,509 292.713,034	12	404.228,996 292.714,125	3.654
12	404.228,996 292.714,125	13	404.230,608 292.714,629	1.689
13	404.230,608 292.714,629	14	404.235,72 292.716,228	5.356
14	404.235,72 292.716,228	15	404.238,455 292.717,083	2.866
15	404.238,455 292.717,083	1	404.242,423 292.718,293	4.148

** Lungimile segmentelor sunt determinate în planul de proiecţie Stereo 70 şi sunt rotunjite la 1 milimetru.
*** Distanţa dintre puncte este formată din segmente cumulate ce sunt mai mici decât valoarea 1 milimetru.

DATE DESPRE IMOBILUL NR. 8090

Oficiul de Cadastru şi Publicitate Imobiliară DOLJ
Biroul de Cadastru şi Publicitate Imobiliară Craiova

A. Partea I. Descrierea imobilului

TEREN Extravilan

Adresa: Jud. Dolj, T203 P190

Nr. Crt	Nr cadastral Nr. topografic	Suprafaţa* (mp)	Observaţii / Referinţe
A1		2.500	Sector cadastral:34 Teren neimprejmuit;

B. Partea II. Proprietari şi acte

Inscrieri privitoare la dreptul de proprietate şi alte drepturi reale		Referinţe
/		
Act Notarial nr. APV 99, din 02/02/2017 emis de BNP CIOVICĂ GHEORGHE;		
B1	Intabulare, drept de PROPRIETATE, dobandit prin Iesire Din Indiviziune, cota actuala 1/1, cota initiala 1/1	A1
	1) **ALBEANU EUGENIA**	

C. Partea III. SARCINI .

Inscrieri privind dezmembramintele dreptului de proprietate, drepturi reale de garanţie şi sarcini	Referinţe
NU SUNT	

Anexa Nr. 1 La Partea I

Teren

Nr cadastral	Suprafaţa (mp)*	Observaţii / Referinţe
	2.500	

* Suprafaţa este determinată in planul de proiecţie Stereo 70.

DETALII LINIARE IMOBIL

Date referitoare la teren

Crt	Categorie folosință	Intra vilan	Suprafaţa (mp)	Tarla	Parcelă	Nr. topo	Observaţii / Referinţe
1	arabil	NU	2.500	203	190	-	

Lungime Segmente
1) Valorile lungimilor segmentelor sunt obţinute din proiecţie în plan.

Punct început	X / Y	Punct sfârşit	X / Y	Lungime segment (** (m)
1	404.223,585 292.712,433	2	404.192,901 293.076,358	365.216
2	404.192,901 293.076,358	3	404.188,038 293.075,79	4.896
3	404.188,038 293.075,79	4	404.186,07 293.075,56	1.981
4	404.186,07 293.075,56	5	404.216,444 292.715,311	361.527
5	404.216,444 292.715,311	6	404.218,523 292.714,26	2.33

Punct început	X / Y	Punct sfârşit	X / Y	Lungime segment (** (m)
6	404.218,523 292.714,26	7	404.222,69 292.712,153	4.669
7	404.222,69 292.712,153	1	404.223,585 292.712,433	0.938

** Lungimile segmentelor sunt determinate în planul de proiecţie Stereo 70 şi sunt rotunjite la 1 milimetru.
*** Distanţa dintre puncte este formată din segmente cumulate ce sunt mai mici decât valoarea 1 milimetru.

DATE DESPRE IMOBILUL NR. 8091

Oficiul de Cadastru şi Publicitate Imobiliară DOLJ
Biroul de Cadastru şi Publicitate Imobiliară Craiova

A. Partea I. Descrierea imobilului

TEREN Extravilan

Adresa: Jud. Dolj, T203 P191

Nr. Crt	Nr cadastral Nr. topografic	Suprafaţa* (mp)	Observaţii / Referinţe
A1		5.800	Sector cadastral:34 Teren neimprejmuit;

B. Partea II. Proprietari şi acte

Inscrieri privitoare la dreptul de proprietate şi alte drepturi reale		Referinţe
/		
Act Administrativ nr. TDP1135-48380, din 04/07/1997 emis de CJSDPAT DOLJ;		
B1	Intabulare, drept de PROPRIETATE, dobandit prin Reconstituire, cota actuala 1/1, cota initiala 1/1	A1
	1) **DINA ION**, LIPSA CNP	

C. Partea III. SARCINI .

Inscrieri privind dezmembramintele dreptului de proprietate, drepturi reale de garanţie şi sarcini	Referinţe
NU SUNT	

Anexa Nr. 1 La Partea I

Teren

Nr cadastral	Suprafaţa (mp)*	Observaţii / Referinţe
	5.800	

* Suprafaţa este determinată in planul de proiecţie Stereo 70.

DETALII LINIARE IMOBIL

Date referitoare la teren

Crt	Categorie folosință	Intra vilan	Suprafaţa (mp)	Tarla	Parcelă	Nr. topo	Observaţii / Referinţe
1	arabil	NU	5.800	203	191	-	

Lungime Segmente
1) Valorile lungimilor segmentelor sunt obţinute din proiecţie în plan.

Punct început	X / Y	Punct sfârşit	X / Y	Lungime segment (** (m)
1	404.216,444 292.715,311	2	404.186,07 293.075,56	361.527
2	404.186,07 293.075,56	3	404.182,532 293.075,147	3.562
3	404.182,532 293.075,147	4	404.177,241 293.074,529	5.327
4	404.177,241 293.074,529	5	404.176,392 293.074,43	0.855
5	404.176,392 293.074,43	6	404.171,771 293.073,89	4.652

Punct început	X / Y	Punct sfârşit	X / Y	Lungime segment (** (m)
6	404.171,771 293.073,89	7	404.170,886 293.073,787	0.891
7	404.170,886 293.073,787	8	404.169,647 293.073,642	1.247
8	404.169,647 293.073,642	9	404.197,592 292.742,192	332.626
9	404.197,592 292.742,192	10	404.199,105 292.739,142	3.405
10	404.199,105 292.739,142	11	404.200,182 292.736,97	2.424
11	404.200,182 292.736,97	12	404.205,804 292.725,634	12.654
12	404.205,804 292.725,634	13	404.206,837 292.723,551	2.325
13	404.206,837 292.723,551	14	404.209,074 292.719,04	5.035
14	404.209,074 292.719,04	15	404.212,715 292.717,198	4.08
15	404.212,715 292.717,198	1	404.216,444 292.715,311	4.179

** Lungimile segmentelor sunt determinate în planul de proiecţie Stereo 70 şi sunt rotunjite la 1 milimetru.
*** Distanţa dintre puncte este formată din segmente cumulate ce sunt mai mici decât valoarea 1 milimetru.

DATE DESPRE IMOBILUL NR. 8092

Oficiul de Cadastru şi Publicitate Imobiliară DOLJ
Biroul de Cadastru şi Publicitate Imobiliară Craiova

A. Partea I. Descrierea imobilului

TEREN Extravilan

Adresa: Jud. Dolj, T203 P192

Nr. Crt	Nr cadastral Nr. topografic	Suprafaţa* (mp)	Observaţii / Referinţe
A1		2.200	Sector cadastral:34 Teren neimprejmuit;

B. Partea II. Proprietari şi acte

Inscrieri privitoare la dreptul de proprietate şi alte drepturi reale		Referinţe
/		
Act Administrativ nr. TDP1538-59560, din 01/06/1999 emis de CJSDPAT DOLJ;		
B1	Intabulare, drept de PROPRIETATE, dobandit prin Reconstituire, cota actuala 1/1, cota initiala 1/1	A1
	1) **FETOIU PAUN**, LIPSA CNP	

C. Partea III. SARCINI .

Inscrieri privind dezmembramintele dreptului de proprietate, drepturi reale de garanţie şi sarcini	Referinţe
NU SUNT	

Anexa Nr. 1 La Partea I

Teren

Nr cadastral	Suprafaţa (mp)*	Observaţii / Referinţe
	2.200	

* Suprafaţa este determinată in planul de proiecţie Stereo 70.

DETALII LINIARE IMOBIL

Date referitoare la teren

Crt	Categorie folosinţă	Intra vilan	Suprafaţa (mp)	Tarla	Parcelă	Nr. topo	Observaţii / Referinţe
1	arabil	NU	2.200	203	192	-	

Lungime Segmente
1) Valorile lungimilor segmentelor sunt obţinute din proiecţie în plan.

Punct început	X / Y	Punct sfârşit	X / Y	Lungime segment (** (m)
1	404.197,592 292.742,192	2	404.169,647 293.073,642	332.626
2	404.169,647 293.073,642	3	404.168,798 293.073,543	0.855
3	404.168,798 293.073,543	4	404.165,137 293.073,115	3.686
4	404.165,137 293.073,115	5	404.162,951 293.072,86	2.201
5	404.162,951 293.072,86	6	404.162,897 293.072,854	0.054

Punct început	X / Y	Punct sfârşit	X / Y	Lungime segment (** (m)
6	404.162,897 293.072,854	7	404.189,38 292.758,753	315.215
7	404.189,38 292.758,753	8	404.189,449 292.758,614	0.155
8	404.189,449 292.758,614	9	404.192,11 292.753,248	5.99
9	404.192,11 292.753,248	10	404.196,564 292.744,266	10.026
10	404.196,564 292.744,266	1	404.197,592 292.742,192	2.315

** Lungimile segmentelor sunt determinate în planul de proiecţie Stereo 70 şi sunt rotunjite la 1 milimetru.
*** Distanţa dintre puncte este formată din segmente cumulate ce sunt mai mici decât valoarea 1 milimetru.

DATE DESPRE IMOBILUL NR. 8093

Oficiul de Cadastru şi Publicitate Imobiliară DOLJ
Biroul de Cadastru şi Publicitate Imobiliară Craiova

A. Partea I. Descrierea imobilului

TEREN Extravilan

Adresa: Jud. Dolj, T203 P193

Nr. Crt	Nr cadastral Nr. topografic	Suprafaţa* (mp)	Observaţii / Referinţe
A1		2.600	Sector cadastral:34 Teren neimprejmuit;

B. Partea II. Proprietari şi acte

Inscrieri privitoare la dreptul de proprietate şi alte drepturi reale		Referinţe
/		
Act Administrativ nr. TDP1552-59560, din 17/06/1999 emis de CJSDPAT DOLJ;		
B1	Intabulare, drept de PROPRIETATE, dobandit prin Reconstituire, cota actuala 1/1, cota initiala 1/1	A1
	1) **FETOIU MARIA**, LIPSA CNP	

C. Partea III. SARCINI .

Inscrieri privind dezmembramintele dreptului de proprietate, drepturi reale de garanţie şi sarcini	Referinţe
NU SUNT	

Anexa Nr. 1 La Partea I

Teren

Nr cadastral	Suprafaţa (mp)*	Observaţii / Referinţe
	2.600	

* Suprafaţa este determinată in planul de proiecţie Stereo 70.

DETALII LINIARE IMOBIL

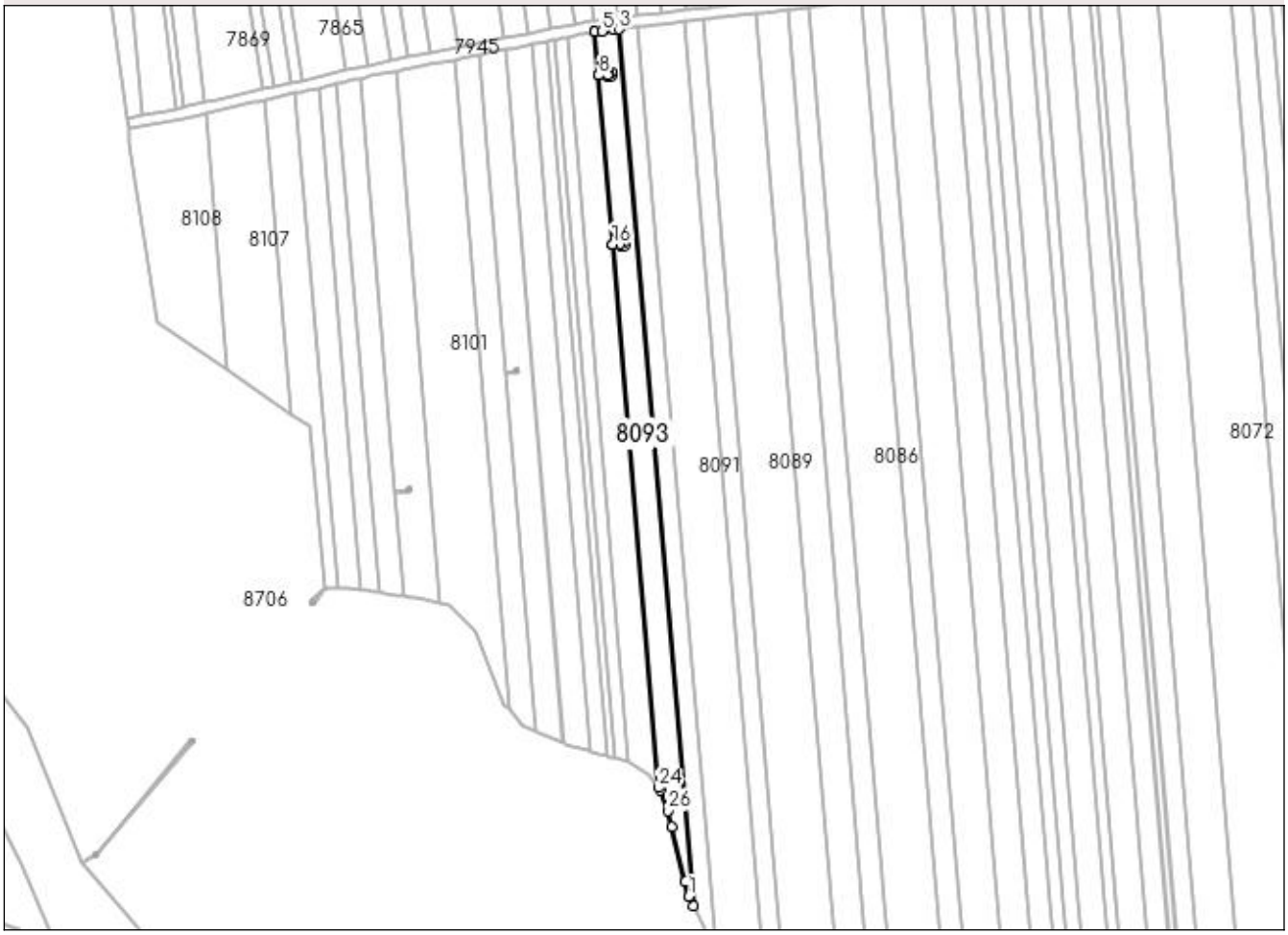

Date referitoare la teren

Crt	Categorie folosinţă	Intra vilan	Suprafaţa (mp)	Tarla	Parcelă	Nr. topo	Observaţii / Referinţe
1	arabil	NU	2.600	203	193	-	

Lungime Segmente

1) Valorile lungimilor segmentelor sunt obţinute din proiecţie în plan.

Punct început	X / Y	Punct sfârşit	X / Y	Lungime segment (** (m)
1	404.187,746 292.762,049	2	404.189,38 292.758,753	3.679
3	404.162,897 293.072,854	4	404.160,72 293.072,599	2.192
5	404.156,643 293.072,122	6	404.154,087 293.071,823	2.573
7	404.154,058 293.071,82	8	404.155,366 293.056,297	15.578
9	404.158,619 293.056,571	10	404.158,565 293.057,279	0.71

Punct început	X / Y	Punct sfârşit	X / Y	Lungime segment (** (m)
2	404.189,38 292.758,753	3	404.162,897 293.072,854	315.215
4	404.160,72 293.072,599	5	404.156,643 293.072,122	4.105
6	404.154,087 293.071,823	7	404.154,058 293.071,82	0.029
8	404.155,366 293.056,297	9	404.158,619 293.056,571	3.265
10	404.158,565 293.057,279	11	404.159,971 293.057,387	1.41

Punct început	X / Y	Punct sfârşit	X / Y	Lungime segment (** (m)
11	404.159,971 293.057,387	12	404.160,079 293.055,971	1.42
13	404.158,673 293.055,863	14	404.158,619 293.056,566	0.705
15	404.155,367 293.056,292	16	404.160,474 292.995,712	60.795
17	404.163,259 292.995,947	18	404.163,205 292.996,655	0.71
19	404.164,611 292.996,762	20	404.164,719 292.995,346	1.42
21	404.163,313 292.995,239	22	404.163,259 292.995,942	0.705
23	404.160,475 292.995,707	24	404.176,889 292.801,025	195.373
25	404.177,462 292.800,23	26	404.180,199 292.792,767	7.949
27	404.181,616 292.786,95	28	404.186,468 292.767,249	20.29

Punct început	X / Y	Punct sfârşit	X / Y	Lungime segment (** (m)
12	404.160,079 293.055,971	13	404.158,673 293.055,863	1.41
14	404.158,619 293.056,566	15	404.155,367 293.056,292	3.264
16	404.160,474 292.995,712	17	404.163,259 292.995,947	2.795
18	404.163,205 292.996,655	19	404.164,611 292.996,762	1.41
20	404.164,719 292.995,346	21	404.163,313 292.995,239	1.41
22	404.163,259 292.995,942	23	404.160,475 292.995,707	2.794
24	404.176,889 292.801,025	25	404.177,462 292.800,23	0.98
26	404.180,199 292.792,767	27	404.181,616 292.786,95	5.987
28	404.186,468 292.767,249	1	404.187,746 292.762,049	5.355

** Lungimile segmentelor sunt determinate în planul de proiecţie Stereo 70 şi sunt rotunjite la 1 milimetru.
*** Distanţa dintre puncte este formată din segmente cumulate ce sunt mai mici decât valoarea 1 milimetru.

DATE DESPRE IMOBILUL NR. 8094

Oficiul de Cadastru şi Publicitate Imobiliară DOLJ
Biroul de Cadastru şi Publicitate Imobiliară Craiova

A. Partea I. Descrierea imobilului

TEREN Extravilan

Adresa: Jud. Dolj, T203 P194

Nr. Crt	Nr cadastral Nr. topografic	Suprafaţa* (mp)	Observaţii / Referinţe
A1		2.600	Sector cadastral:34 Teren neimprejmuit;

B. Partea II. Proprietari şi acte

Inscrieri privitoare la dreptul de proprietate şi alte drepturi reale		Referinţe
/		
Act Administrativ nr. TDP1232-44905, din 20/08/1997 emis de CJSDPAT DOLJ;		
B1	Intabulare, drept de PROPRIETATE, dobandit prin Reconstituire, cota actuala 1/1, cota initiala 1/1	A1
	1) **MANCIU BÂLA**, LIPSA CNP	

C. Partea III. SARCINI .

Inscrieri privind dezmembramintele dreptului de proprietate, drepturi reale de garanţie şi sarcini	Referinţe
NU SUNT	

Anexa Nr. 1 La Partea I

Teren

Nr cadastral	Suprafaţa (mp)*	Observaţii / Referinţe
	2.600	

* Suprafaţa este determinată in planul de proiecţie Stereo 70.

DETALII LINIARE IMOBIL

Date referitoare la teren

Crt	Categorie folosinţă	Intra vilan	Suprafaţa (mp)	Tarla	Parcelă	Nr. topo	Observaţii / Referinţe
1	arabil	NU	2.600	203	194	-	

Lungime Segmente
1) Valorile lungimilor segmentelor sunt obţinute din proiecţie în plan.

Punct început	X / Y	Punct sfârşit	X / Y	Lungime segment (** (m)
1	404.176,889 292.801,025	2	404.160,475 292.995,707	195.373
2	404.160,475 292.995,707	3	404.160,474 292.995,712	0.005
3	404.160,474 292.995,712	4	404.155,367 293.056,292	60.795
4	404.155,367 293.056,292	5	404.155,366 293.056,297	0.005
5	404.155,366 293.056,297	6	404.154,058 293.071,82	15.578

Punct început	X / Y	Punct sfârşit	X / Y	Lungime segment (** (m)
6	404.154,058 293.071,82	7	404.153,708 293.071,779	0.352
7	404.153,708 293.071,779	8	404.152,835 293.071,677	0.879
8	404.152,835 293.071,677	9	404.149,501 293.071,014	3.399
9	404.149,501 293.071,014	10	404.148,342 293.070,784	1.182
10	404.148,342 293.070,784	11	404.146,797 293.070,477	1.575
11	404.146,797 293.070,477	12	404.146,411 293.070,4	0.394
12	404.146,411 293.070,4	13	404.144,375 293.069,996	2.076
13	404.144,375 293.069,996	14	404.166,271 292.810,304	260.613
14	404.166,271 292.810,304	15	404.173,467 292.805,777	8.502
15	404.173,467 292.805,777	1	404.176,889 292.801,025	5.856

** Lungimile segmentelor sunt determinate în planul de proiecţie Stereo 70 şi sunt rotunjite la 1 milimetru.
*** Distanţa dintre puncte este formată din segmente cumulate ce sunt mai mici decât valoarea 1 milimetru.

DATE DESPRE IMOBILUL NR. 8095

Oficiul de Cadastru şi Publicitate Imobiliară DOLJ
Biroul de Cadastru şi Publicitate Imobiliară Craiova

A. Partea I. Descrierea imobilului

TEREN Extravilan

Adresa: Jud. Dolj, T203 P196

Nr. Crt	Nr cadastral Nr. topografic	Suprafaţa* (mp)	Observaţii / Referinţe
A1		1.200	Sector cadastral:34 Teren neimprejmuit;

B. Partea II. Proprietari şi acte

Inscrieri privitoare la dreptul de proprietate şi alte drepturi reale		Referinţe
/		
Act Administrativ nr. TDP1262-44905, din 11/11/1997 emis de CJSDPAT DOLJ;		
B1	Intabulare, drept de PROPRIETATE, dobandit prin Reconstituire, cota actuala 1/1, cota initiala 1/1	A1
	1) **STANA PARASCHIVA**, LIPSA CNP	

C. Partea III. SARCINI .

Inscrieri privind dezmembramintele dreptului de proprietate, drepturi reale de garanţie şi sarcini	Referinţe
NU SUNT	

Anexa Nr. 1 La Partea I

Teren

Nr cadastral	Suprafaţa (mp)*	Observaţii / Referinţe
	1.200	

* Suprafaţa este determinată in planul de proiecţie Stereo 70.

DETALII LINIARE IMOBIL

Date referitoare la teren

Crt	Categorie folosinţă	Intra vilan	Suprafaţa (mp)	Tarla	Parcelă	Nr. topo	Observaţii / Referinţe
1	arabil	NU	1.200	203	196	-	

Lungime Segmente
1) Valorile lungimilor segmentelor sunt obţinute din proiecţie în plan.

Punct început	X / Y	Punct sfârşit	X / Y	Lungime segment (** (m)
1	404.166,271 292.810,304	2	404.144,375 293.069,996	260.613
2	404.144,375 293.069,996	3	404.142,171 293.069,558	2.247
3	404.142,171 293.069,558	4	404.141,018 293.069,329	1.176
4	404.141,018 293.069,329	5	404.139,81 293.069,089	1.232
5	404.139,81 293.069,089	6	404.161,524 292.811,558	258.445

Punct început	X / Y	Punct sfârşit	X / Y	Lungime segment (** (m)
6	404.161,524 292.811,558	7	404.165,874 292.810,554	4.464
7	404.165,874 292.810,554	1	404.166,271 292.810,304	0.469

**** Lungimile segmentelor sunt determinate în planul de proiecţie Stereo 70 şi sunt rotunjite la 1 milimetru.**
***** Distanţa dintre puncte este formată din segmente cumulate ce sunt mai mici decât valoarea 1 milimetru.**

DATE DESPRE IMOBILUL NR. 8096

Oficiul de Cadastru şi Publicitate Imobiliară DOLJ
Biroul de Cadastru şi Publicitate Imobiliară Craiova

A. Partea I. Descrierea imobilului

TEREN Extravilan

Adresa: Jud. Dolj, T203 P198

Nr. Crt	Nr cadastral Nr. topografic	Suprafaţa* (mp)	Observaţii / Referinţe
A1		800	Sector cadastral:34 Teren neimprejmuit;

B. Partea II. Proprietari şi acte

Inscrieri privitoare la dreptul de proprietate şi alte drepturi reale		Referinţe
/		
Act Administrativ nr. TDP1157-48380, din 03/07/1997 emis de CJSDPAT DOLJ;		
B1	Intabulare, drept de PROPRIETATE, dobandit prin Reconstituire, cota actuala 1/1, cota initiala 1/1	A1
	1) **GHEORGHE STAN**, LIPSA CNP	

C. Partea III. SARCINI .

Inscrieri privind dezmembramintele dreptului de proprietate, drepturi reale de garanţie şi sarcini	Referinţe
NU SUNT	

Anexa Nr. 1 La Partea I

Teren

Nr cadastral	Suprafaţa (mp)*	Observaţii / Referinţe
	800	

* Suprafaţa este determinată in planul de proiecţie Stereo 70.

DETALII LINIARE IMOBIL

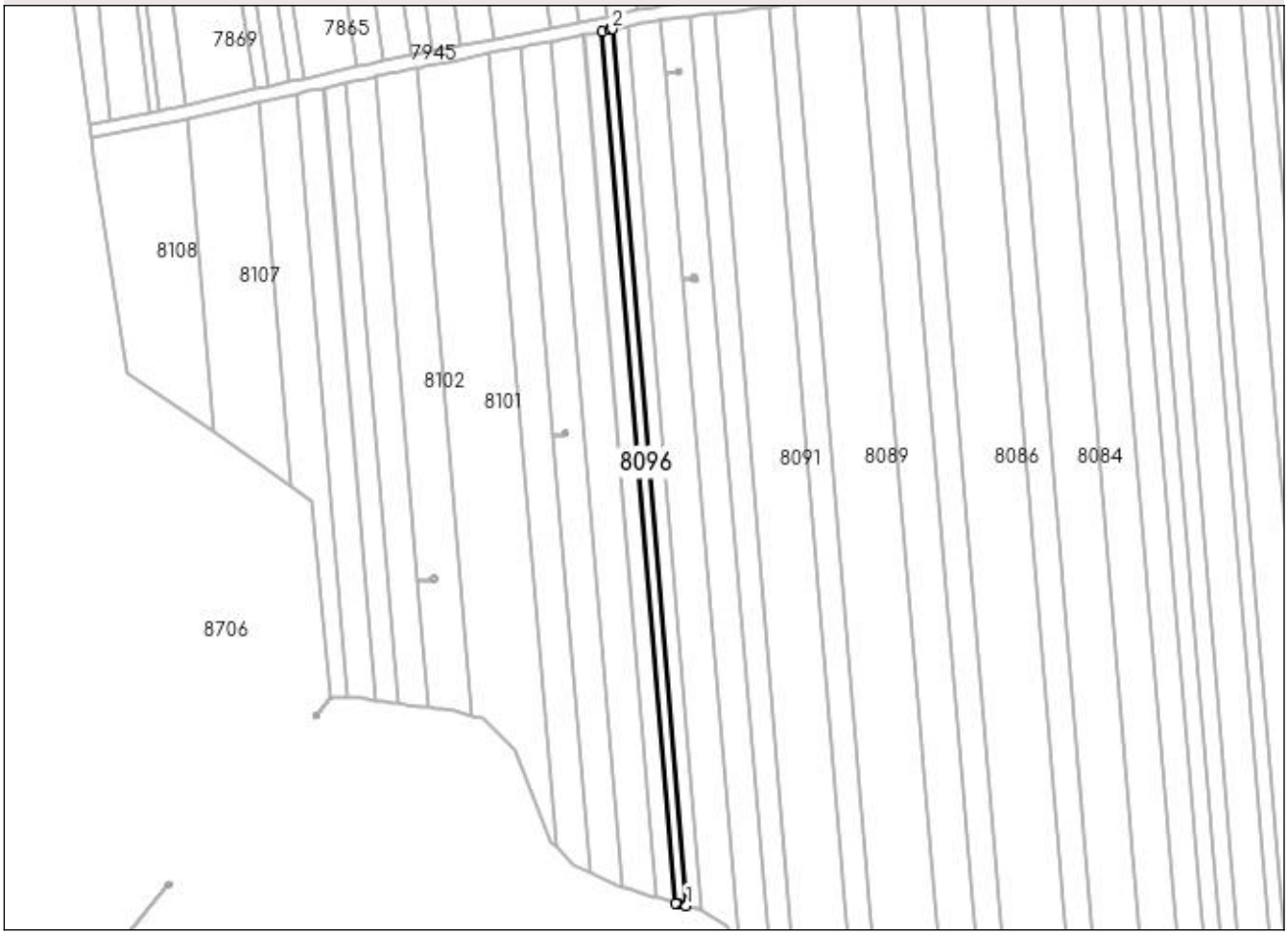

Date referitoare la teren

Crt	Categorie folosință	Intra vilan	Suprafaţa (mp)	Tarla	Parcelă	Nr. topo	Observaţii / Referinţe
1	arabil	NU	800	203	198	-	

Lungime Segmente
1) Valorile lungimilor segmentelor sunt obţinute din proiecţie în plan.

Punct început	X / Y	Punct sfârşit	X / Y	Lungime segment (** (m)
1	404.161,524 292.811,558	2	404.139,81 293.069,089	258.445
2	404.139,81 293.069,089	3	404.139,098 293.068,948	0.726
3	404.139,098 293.068,948	4	404.136,747 293.068,481	2.397
4	404.136,747 293.068,481	5	404.158,341 292.812,36	257.03
5	404.158,341 292.812,36	6	404.159,418 292.812,044	1.122

Punct început	X / Y	Punct sfârşit	X / Y	Lungime segment (** (m)
6	404.159,418 292.812,044	1	404.161,524 292.811,558	2.161

** Lungimile segmentelor sunt determinate în planul de proiecţie Stereo 70 şi sunt rotunjite la 1 milimetru.
*** Distanţa dintre puncte este formată din segmente cumulate ce sunt mai mici decât valoarea 1 milimetru.

DATE DESPRE IMOBILUL NR. 8097

Oficiul de Cadastru şi Publicitate Imobiliară DOLJ
Biroul de Cadastru şi Publicitate Imobiliară Craiova

A. Partea I. Descrierea imobilului

TEREN Extravilan

Adresa: Jud. Dolj, T203 P199

Nr. Crt	Nr cadastral Nr. topografic	Suprafaţa* (mp)	Observaţii / Referinţe
A1		1.400	Sector cadastral:34 Teren neimprejmuit;

B. Partea II. Proprietari şi acte

Inscrieri privitoare la dreptul de proprietate şi alte drepturi reale		Referinţe
/		
Act Administrativ nr. TDP1418-48574, din 18/09/1998 emis de CJSDPAT DOLJ;		
B1	Intabulare, drept de PROPRIETATE, dobandit prin Reconstituire, cota actuala 1/1, cota initiala 1/1	A1
	1) **VOICU ELENA OLGA**, LIPSA CNP	

C. Partea III. SARCINI .

Inscrieri privind dezmembramintele dreptului de proprietate, drepturi reale de garanţie şi sarcini	Referinţe
NU SUNT	

Anexa Nr. 1 La Partea I

Teren

Nr cadastral	Suprafaţa (mp)*	Observaţii / Referinţe
	1.400	

* Suprafaţa este determinată in planul de proiecţie Stereo 70.

DETALII LINIARE IMOBIL

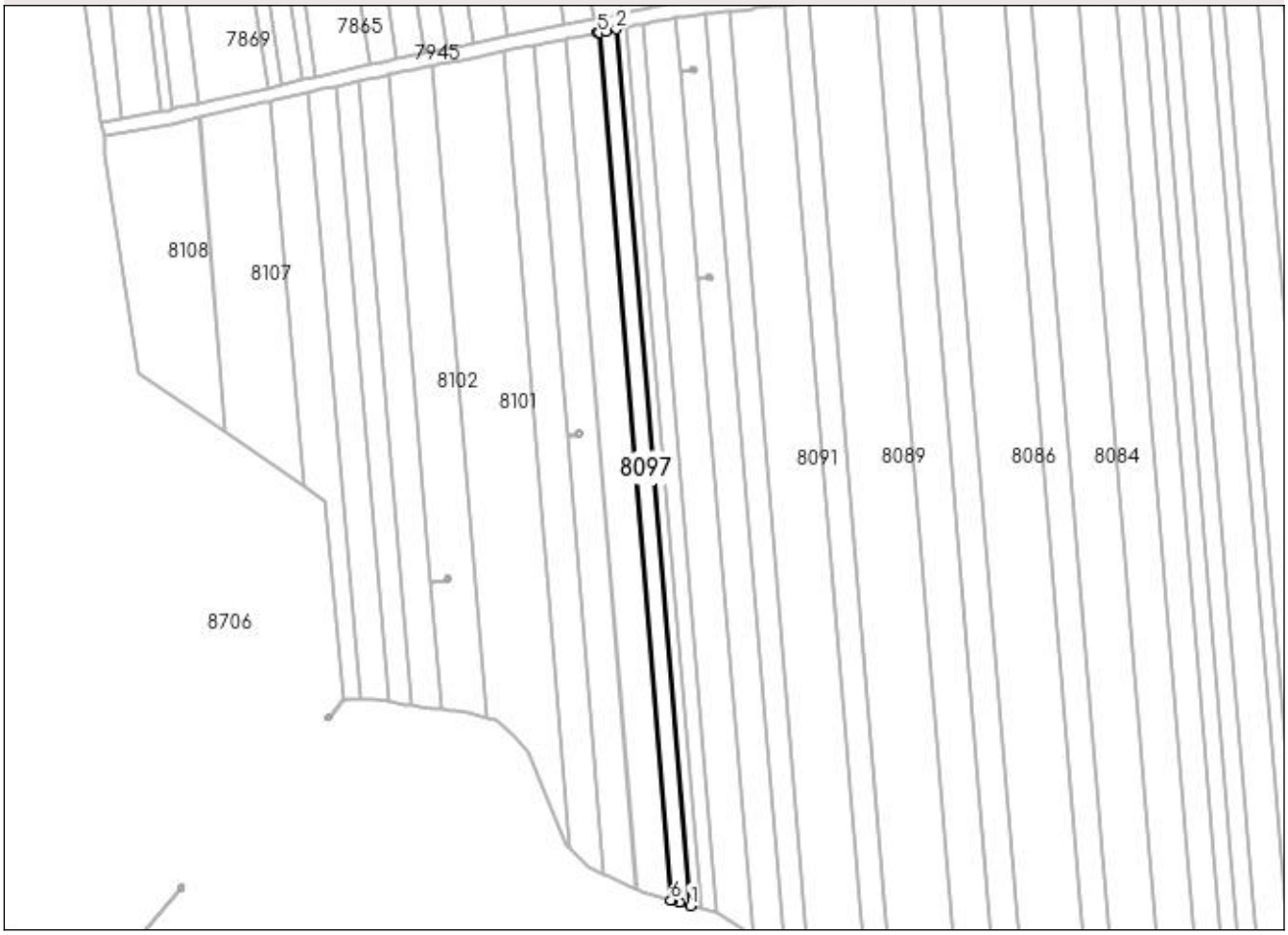

Date referitoare la teren

Crt	Categorie folosinţă	Intra vilan	Suprafaţa (mp)	Tarla	Parcelă	Nr. topo	Observaţii / Referinţe
1	arabil	NU	1.400	203	199	-	

Lungime Segmente
1) Valorile lungimilor segmentelor sunt obţinute din proiecţie în plan.

Punct început	X / Y	Punct sfârşit	X / Y	Lungime segment (** (m)
1	404.158,341 292.812,36	2	404.136,747 293.068,481	257.03
2	404.136,747 293.068,481	3	404.133,716 293.067,878	3.09
3	404.133,716 293.067,878	4	404.131,78 293.067,494	1.974
4	404.131,78 293.067,494	5	404.131,342 293.067,407	0.447
5	404.131,342 293.067,407	6	404.152,706 292.814,016	254.29

Punct început	X / Y	Punct sfârşit	X / Y	Lungime segment (** (m)
6	404.152,706 292.814,016	7	404.153,166 292.813,881	0.479
7	404.153,166 292.813,881	8	404.155,184 292.813,288	2.103
8	404.155,184 292.813,288	1	404.158,341 292.812,36	3.291

** Lungimile segmentelor sunt determinate în planul de proiecţie Stereo 70 şi sunt rotunjite la 1 milimetru.
*** Distanţa dintre puncte este formată din segmente cumulate ce sunt mai mici decât valoarea 1 milimetru.

DATE DESPRE IMOBILUL NR. 8098

Oficiul de Cadastru şi Publicitate Imobiliară DOLJ
Biroul de Cadastru şi Publicitate Imobiliară Craiova

A. Partea I. Descrierea imobilului

TEREN Extravilan

Adresa: Jud. Dolj, T203 P200

Nr. Crt	Nr cadastral Nr. topografic	Suprafaţa* (mp)	Observaţii / Referinţe
A1		2.400	Sector cadastral:34 Teren neimprejmuit;

B. Partea II. Proprietari şi acte

Inscrieri privitoare la dreptul de proprietate şi alte drepturi reale		Referinţe
/		
Act Notarial nr. CVC 1237, din 30/10/2003 emis de BNP Florea Grigorie;		
B1	Intabulare, drept de PROPRIETATE, dobandit prin Conventie, cota actuala 1/1, cota initiala 1/1	A1
	1) **CERĂCEANU MARIAN**	

C. Partea III. SARCINI .

Inscrieri privind dezmembramintele dreptului de proprietate, drepturi reale de garanţie şi sarcini	Referinţe
NU SUNT	

Anexa Nr. 1 La Partea I

Teren

Nr cadastral	Suprafaţa (mp)*	Observaţii / Referinţe
	2.400	

* Suprafaţa este determinată in planul de proiecţie Stereo 70.

DETALII LINIARE IMOBIL

Date referitoare la teren

Crt	Categorie folosinţă	Intra vilan	Suprafaţa (mp)	Tarla	Parcelă	Nr. topo	Observaţii / Referinţe
1	arabil	NU	2.400	203	200	-	

Lungime Segmente
1) Valorile lungimilor segmentelor sunt obţinute din proiecţie în plan.

Punct început	X / Y	Punct sfârşit	X / Y	Lungime segment (** (m)
1	404.152,706 292.814,016	2	404.131,342 293.067,407	254.29
2	404.131,342 293.067,407	3	404.130,226 293.067,185	1.138
3	404.130,226 293.067,185	4	404.124,357 293.066,019	5.984
4	404.124,357 293.066,019	5	404.122,78 293.065,706	1.608
5	404.122,78 293.065,706	6	404.121,938 293.065,539	0.858

Punct început	X / Y	Punct sfârşit	X / Y	Lungime segment (** (m)
6	404.121,938 293.065,539	7	404.142,902 292.816,899	249.522
7	404.142,902 292.816,899	8	404.143,782 292.816,64	0.917
8	404.143,782 292.816,64	9	404.145,427 292.816,157	1.714
9	404.145,427 292.816,157	10	404.151,545 292.814,358	6.377
10	404.151,545 292.814,358	1	404.152,706 292.814,016	1.21

** Lungimile segmentelor sunt determinate în planul de proiecţie Stereo 70 şi sunt rotunjite la 1 milimetru.
*** Distanţa dintre puncte este formată din segmente cumulate ce sunt mai mici decât valoarea 1 milimetru.

DATE DESPRE IMOBILUL NR. 8099

Oficiul de Cadastru şi Publicitate Imobiliară DOLJ
Biroul de Cadastru şi Publicitate Imobiliară Craiova

A. Partea I. Descrierea imobilului

TEREN Extravilan

Adresa: Jud. Dolj, T203 P201

Nr. Crt	Nr cadastral Nr. topografic	Suprafaţa* (mp)	Observaţii / Referinţe
A1		2.300	Sector cadastral:34 Teren neimprejmuit;

B. Partea II. Proprietari şi acte

Inscrieri privitoare la dreptul de proprietate şi alte drepturi reale		Referinţe
/		
Act Administrativ nr. TDP1084-48939, din 11/06/1997 emis de CJSDPAT DOLJ;		
B1	Intabulare, drept de PROPRIETATE, dobandit prin Reconstituire, cota actuala 1/1, cota initiala 1/1	A1
	1) **BOTEA STANCU**, LIPSA CNP	

C. Partea III. SARCINI .

Inscrieri privind dezmembramintele dreptului de proprietate, drepturi reale de garanţie şi sarcini	Referinţe
NU SUNT	

Anexa Nr. 1 La Partea I

Teren

Nr cadastral	Suprafaţa (mp)*	Observaţii / Referinţe
	2.300	

* Suprafaţa este determinată in planul de proiecţie Stereo 70.

DETALII LINIARE IMOBIL

Date referitoare la teren

Crt	Categorie folosinţă	Intra vilan	Suprafaţa (mp)	Tarla	Parcelă	Nr. topo	Observaţii / Referinţe
1	arabil	NU	2.300	203	201	-	

Lungime Segmente
1) Valorile lungimilor segmentelor sunt obţinute din proiecţie în plan.

Punct început	X / Y	Punct sfârşit	X / Y	Lungime segment (** (m)
1	404.142,545 292.817,004	2	404.142,902 292.816,899	0.372
2	404.142,902 292.816,899	3	404.121,938 293.065,539	249.522
3	404.121,938 293.065,539	4	404.121,593 293.065,47	0.352
4	404.121,593 293.065,47	5	404.115,211 293.064,201	6.507
5	404.115,211 293.064,201	6	404.113,984 293.063,957	1.251

Punct început	X / Y	Punct sfârşit	X / Y	Lungime segment (** (m)
6	404.113,984 293.063,957	7	404.112,716 293.063,705	1.293
7	404.112,716 293.063,705	8	404.122,331 292.949,669	114.441
8	404.122,331 292.949,669	9	404.125,493 292.949,936	3.173
9	404.125,493 292.949,936	10	404.124,969 292.950,408	0.705
10	404.124,969 292.950,408	11	404.125,92 292.951,462	1.42
11	404.125,92 292.951,462	12	404.126,967 292.950,519	1.409
12	404.126,967 292.950,519	13	404.126,017 292.949,464	1.42
13	404.126,017 292.949,464	14	404.125,497 292.949,933	0.7
14	404.125,497 292.949,933	15	404.122,331 292.949,664	3.177
15	404.122,331 292.949,664	16	404.133,145 292.821,407	128.712
16	404.133,145 292.821,407	17	404.134,49 292.820,777	1.485
17	404.134,49 292.820,777	1	404.142,545 292.817,004	8.895

** Lungimile segmentelor sunt determinate în planul de proiecţie Stereo 70 şi sunt rotunjite la 1 milimetru.
*** Distanţa dintre puncte este formată din segmente cumulate ce sunt mai mici decât valoarea 1 milimetru.

DATE DESPRE IMOBILUL NR. 8100

Oficiul de Cadastru şi Publicitate Imobiliară DOLJ
Biroul de Cadastru şi Publicitate Imobiliară Craiova

A. Partea I. Descrierea imobilului

TEREN Extravilan

Adresa: Jud. Dolj, T203 P202

Nr. Crt	Nr cadastral Nr. topografic	Suprafaţa* (mp)	Observaţii / Referinţe
A1		2.200	Sector cadastral:34 Teren neimprejmuit;

B. Partea II. Proprietari şi acte

Inscrieri privitoare la dreptul de proprietate şi alte drepturi reale		Referinţe
/		
Act Administrativ nr. TDP1137-48380, din 04/07/1997 emis de CJSDPAT DOLJ;		
B1	Intabulare, drept de PROPRIETATE, dobandit prin Reconstituire, cota actuala 1/1, cota initiala 1/1	A1
	1) **STANCU ELENA**, LIPSA CNP 2) **BRINDUSOIU SOFICA**, LIPSA CNP	

C. Partea III. SARCINI .

Inscrieri privind dezmembramintele dreptului de proprietate, drepturi reale de garanţie şi sarcini	Referinţe
NU SUNT	

Anexa Nr. 1 La Partea I

Teren

Nr cadastral	Suprafaţa (mp)*	Observaţii / Referinţe
	2.200	

* Suprafaţa este determinată in planul de proiecţie Stereo 70.

DETALII LINIARE IMOBIL

Date referitoare la teren

Crt	Categorie folosinţă	Intra vilan	Suprafaţa (mp)	Tarla	Parcelă	Nr. topo	Observaţii / Referinţe
1	arabil	NU	2.200	203	202	-	

Lungime Segmente
1) Valorile lungimilor segmentelor sunt obţinute din proiecţie în plan.

Punct început	X / Y	Punct sfârşit	X / Y	Lungime segment (** (m)
1	404.133,145 292.821,407	2	404.122,331 292.949,664	128.712
2	404.122,331 292.949,664	3	404.122,331 292.949,669	0.005
3	404.122,331 292.949,669	4	404.112,716 293.063,705	114.441
4	404.112,716 293.063,705	5	404.106,212 293.062,413	6.631
5	404.106,212 293.062,413	6	404.103,691 293.061,912	2.57

Punct început	X / Y	Punct sfârşit	X / Y	Lungime segment (** (m)
6	404.103,691 293.061,912	7	404.103,636 293.061,901	0.056
7	404.103,636 293.061,901	8	404.123,258 292.829,182	233.545
8	404.123,258 292.829,182	9	404.123,319 292.829,132	0.079
9	404.123,319 292.829,132	10	404.128,43 292.823,616	7.52
10	404.128,43 292.823,616	1	404.133,145 292.821,407	5.207

** Lungimile segmentelor sunt determinate în planul de proiecţie Stereo 70 şi sunt rotunjite la 1 milimetru.
*** Distanţa dintre puncte este formată din segmente cumulate ce sunt mai mici decât valoarea 1 milimetru.

DATE DESPRE IMOBILUL NR. 8101

Oficiul de Cadastru şi Publicitate Imobiliară DOLJ
Biroul de Cadastru şi Publicitate Imobiliară Craiova

A. Partea I. Descrierea imobilului

TEREN Extravilan

Adresa: Jud. Dolj, T203 P203

Nr. Crt	Nr cadastral Nr. topografic	Suprafaţa* (mp)	Observaţii / Referinţe
A1		4.400	Sector cadastral:34 Teren neimprejmuit;

B. Partea II. Proprietari şi acte

Inscrieri privitoare la dreptul de proprietate şi alte drepturi reale		Referinţe
/		
Act Administrativ nr. TDP1132-48380, din 04/07/1997 emis de CJSDPAT DOLJ;		
B1	Intabulare, drept de PROPRIETATE, dobandit prin Reconstituire, cota actuala 1/1, cota initiala 1/1	A1
	1) **CONSTANTIN MARIN**, LIPSA CNP	

C. Partea III. SARCINI .

Inscrieri privind dezmembramintele dreptului de proprietate, drepturi reale de garanţie şi sarcini	Referinţe
NU SUNT	

Anexa Nr. 1 La Partea I

Teren

Nr cadastral	Suprafaţa (mp)*	Observaţii / Referinţe
	4.400	

* Suprafaţa este determinată in planul de proiecţie Stereo 70.

DETALII LINIARE IMOBIL

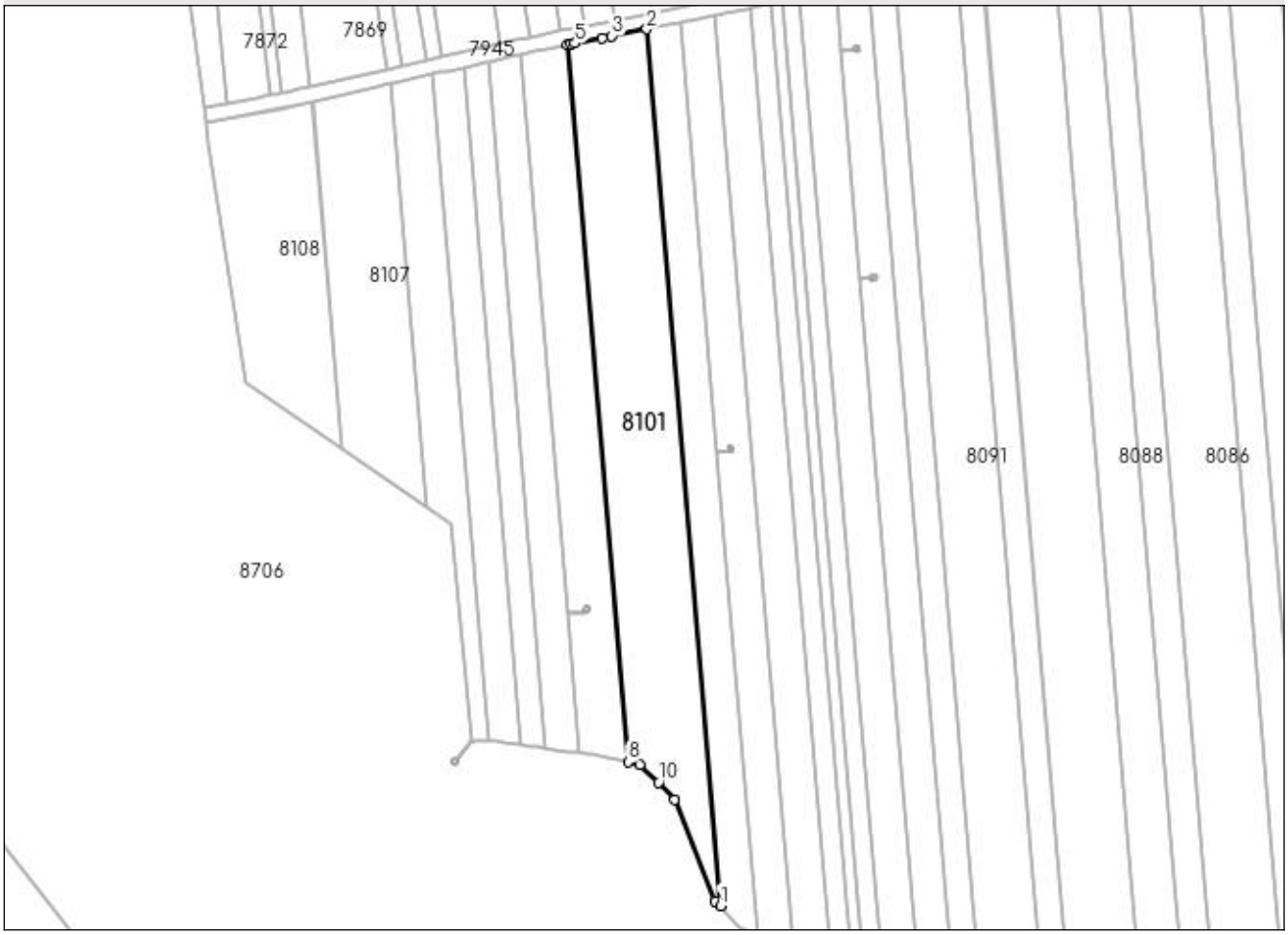

Date referitoare la teren

Crt	Categorie folosinţă	Intra vilan	Suprafaţa (mp)	Tarla	Parcelă	Nr. topo	Observaţii / Referinţe
1	arabil	NU	4.400	203	203	-	

Lungime Segmente
1) Valorile lungimilor segmentelor sunt obţinute din proiecţie în plan.

Punct început	X / Y	Punct sfârşit	X / Y	Lungime segment (** (m)
1	404.123,258 292.829,182	2	404.103,636 293.061,901	233.545
2	404.103,636 293.061,901	3	404.094,393 293.060,065	9.424
3	404.094,393 293.060,065	4	404.091,848 293.059,559	2.595
4	404.091,848 293.059,559	5	404.084,664 293.058,132	7.324
5	404.084,664 293.058,132	6	404.083,629 293.057,926	1.055

Punct început	X / Y	Punct sfârşit	X / Y	Lungime segment (** (m)
6	404.083,629 293.057,926	7	404.082,658 293.057,733	0.99
7	404.082,658 293.057,733	8	404.098,707 292.867,389	191.019
8	404.098,707 292.867,389	9	404.101,89 292.866,607	3.278
9	404.101,89 292.866,607	10	404.106,821 292.861,959	6.776
10	404.106,821 292.861,959	11	404.111,08 292.857,339	6.284
11	404.111,08 292.857,339	12	404.121,747 292.830,415	28.96
12	404.121,747 292.830,415	1	404.123,258 292.829,182	1.95

** Lungimile segmentelor sunt determinate în planul de proiecţie Stereo 70 şi sunt rotunjite la 1 milimetru.
*** Distanţa dintre puncte este formată din segmente cumulate ce sunt mai mici decât valoarea 1 milimetru.

DATE DESPRE IMOBILUL NR. 8102

Oficiul de Cadastru şi Publicitate Imobiliară DOLJ
Biroul de Cadastru şi Publicitate Imobiliară Craiova

A. Partea I. Descrierea imobilului

TEREN Extravilan

Adresa: Jud. Dolj, T203 P204

Nr. Crt	Nr cadastral Nr. topografic	Suprafaţa* (mp)	Observaţii / Referinţe
A1		2.400	Sector cadastral:34 Teren neimprejmuit;

B. Partea II. Proprietari şi acte

Inscrieri privitoare la dreptul de proprietate şi alte drepturi reale		Referinţe
/		
Act Administrativ nr. TDP1143-48380, din 04/07/1997 emis de CJSDPAT DOLJ;		
B1	Intabulare, drept de PROPRIETATE, dobandit prin Reconstituire, cota actuala 1/1, cota initiala 1/1	A1
	1) **CURCA ANICA**, LIPSA CNP	

C. Partea III. SARCINI .

Inscrieri privind dezmembramintele dreptului de proprietate, drepturi reale de garanţie şi sarcini	Referinţe
NU SUNT	

Anexa Nr. 1 La Partea I

Teren

Nr cadastral	Suprafaţa (mp)*	Observaţii / Referinţe
	2.400	

* Suprafaţa este determinată in planul de proiecţie Stereo 70.

DETALII LINIARE IMOBIL

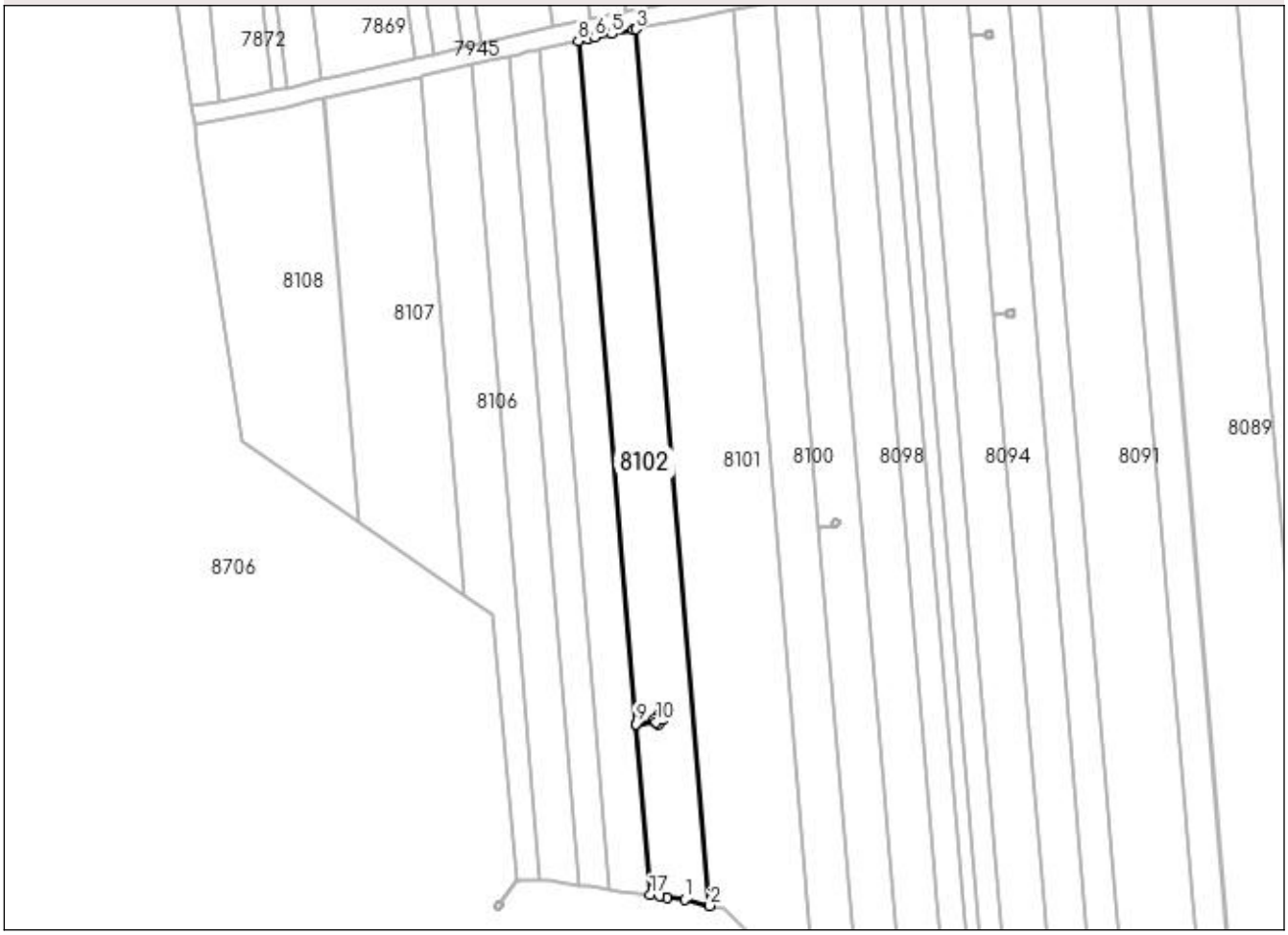

Date referitoare la teren

Crt	Categorie folosință	Intra vilan	Suprafaţa (mp)	Tarla	Parcelă	Nr. topo	Observaţii / Referinţe
1	arabil	NU	2.400	203	204	-	

Lungime Segmente
1) Valorile lungimilor segmentelor sunt obţinute din proiecţie în plan.

Punct început	X / Y	Punct sfârşit	X / Y	Lungime segment (** (m)
1	404.093,234 292.868,733	2	404.098,707 292.867,389	5.636
2	404.098,707 292.867,389	3	404.082,658 293.057,733	191.019
3	404.082,658 293.057,733	4	404.082,076 293.057,618	0.593
4	404.082,076 293.057,618	5	404.077,385 293.056,686	4.783
5	404.077,385 293.056,686	6	404.073,7 293.055,954	3.757

Punct început	X / Y	Punct sfârşit	X / Y	Lungime segment (** (m)
6	404.073,7 293.055,954	7	404.072,118 293.055,639	1.613
7	404.072,118 293.055,639	8	404.070,074 293.055,233	2.084
8	404.070,074 293.055,233	9	404.082,582 292.906,885	148.874
9	404.082,582 292.906,885	10	404.087,032 292.907,26	4.466
10	404.087,032 292.907,26	11	404.086,509 292.907,732	0.704
11	404.086,509 292.907,732	12	404.087,459 292.908,787	1.42
12	404.087,459 292.908,787	13	404.088,507 292.907,843	1.41
13	404.088,507 292.907,843	14	404.087,556 292.906,788	1.42
14	404.087,556 292.906,788	15	404.087,036 292.907,257	0.7
15	404.087,036 292.907,257	16	404.082,583 292.906,88	4.469
16	404.082,583 292.906,88	17	404.085,712 292.869,763	37.249
17	404.085,712 292.869,763	18	404.087,816 292.869,475	2.124
18	404.087,816 292.869,475	19	404.089,444 292.869,252	1.643
19	404.089,444 292.869,252	1	404.093,234 292.868,733	3.825

** Lungimile segmentelor sunt determinate în planul de proiecţie Stereo 70 şi sunt rotunjite la 1 milimetru.
*** Distanţa dintre puncte este formată din segmente cumulate ce sunt mai mici decât valoarea 1 milimetru.

DATE DESPRE IMOBILUL NR. 8103

Oficiul de Cadastru şi Publicitate Imobiliară DOLJ
Biroul de Cadastru şi Publicitate Imobiliară Craiova

A. Partea I. Descrierea imobilului

TEREN Extravilan

Adresa: Jud. Dolj, T203 P205

Nr. Crt	Nr cadastral Nr. topografic	Suprafaţa* (mp)	Observaţii / Referinţe
A1		1.600	Sector cadastral:34 Teren neimprejmuit;

B. Partea II. Proprietari şi acte

Inscrieri privitoare la dreptul de proprietate şi alte drepturi reale		Referinţe
/		
Act Administrativ nr. TDP1121-48380, din 10/06/1997 emis de CJSDPAT DOLJ;		
B1	Intabulare, drept de PROPRIETATE, dobandit prin Reconstituire, cota actuala 1/1, cota initiala 1/1	A1
	1) **IOTA MARIN**, LIPSA CNP	

C. Partea III. SARCINI .

Inscrieri privind dezmembramintele dreptului de proprietate, drepturi reale de garanţie şi sarcini	Referinţe
NU SUNT	

Anexa Nr. 1 La Partea I

Teren

Nr cadastral	Suprafaţa (mp)*	Observaţii / Referinţe
	1.600	

* Suprafaţa este determinată in planul de proiecţie Stereo 70.

DETALII LINIARE IMOBIL

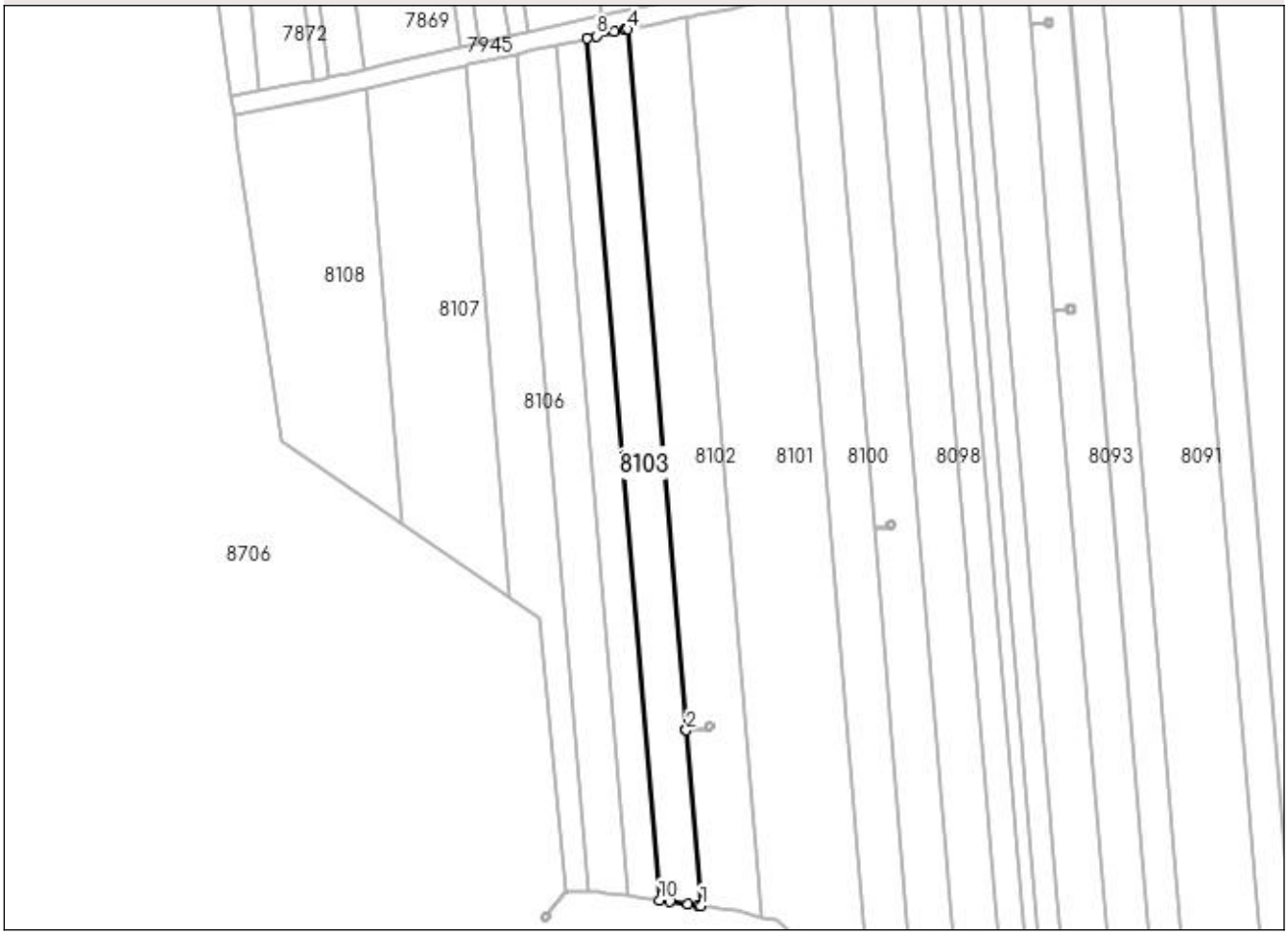

Date referitoare la teren

Crt	Categorie folosinţă	Intra vilan	Suprafaţa (mp)	Tarla	Parcelă	Nr. topo	Observaţii / Referinţe
1	arabil	NU	1.600	203	205	-	

Lungime Segmente
1) Valorile lungimilor segmentelor sunt obţinute din proiecţie în plan.

Punct început	X / Y	Punct sfârşit	X / Y	Lungime segment (** (m)
1	404.085,712 292.869,763	2	404.082,583 292.906,88	37.249
2	404.082,583 292.906,88	3	404.082,582 292.906,885	0.005
3	404.082,582 292.906,885	4	404.070,074 293.055,233	148.874
4	404.070,074 293.055,233	5	404.069,672 293.055,153	0.41
5	404.069,672 293.055,153	6	404.069,469 293.055,107	0.208

Punct început	X / Y	Punct sfârşit	X / Y	Lungime segment (** (m)
6	404.069,469 293.055,107	7	404.067,347 293.054,625	2.176
7	404.067,347 293.054,625	8	404.063,61 293.053,777	3.832
8	404.063,61 293.053,777	9	404.061,537 293.053,307	2.126
9	404.061,537 293.053,307	10	404.076,91 292.870,968	182.986
10	404.076,91 292.870,968	11	404.079,05 292.870,675	2.16
11	404.079,05 292.870,675	12	404.082,903 292.870,148	3.889
12	404.082,903 292.870,148	13	404.085,091 292.869,848	2.208
13	404.085,091 292.869,848	1	404.085,712 292.869,763	0.627

** Lungimile segmentelor sunt determinate în planul de proiecţie Stereo 70 şi sunt rotunjite la 1 milimetru.
*** Distanţa dintre puncte este formată din segmente cumulate ce sunt mai mici decât valoarea 1 milimetru.

DATE DESPRE IMOBILUL NR. 8104

Oficiul de Cadastru şi Publicitate Imobiliară DOLJ
Biroul de Cadastru şi Publicitate Imobiliară Craiova

A. Partea I. Descrierea imobilului

TEREN Extravilan

Adresa: Jud. Dolj, T203 P206

Nr. Crt	Nr cadastral Nr. topografic	Suprafaţa* (mp)	Observaţii / Referinţe
A1		1.200	Sector cadastral:34 Teren neimprejmuit;

B. Partea II. Proprietari şi acte

Inscrieri privitoare la dreptul de proprietate şi alte drepturi reale		Referinţe
/		
Act Administrativ nr. TDP1163-48380, din 04/07/1997 emis de CJSDPAT DOLJ;		
B1	Intabulare, drept de PROPRIETATE, dobandit prin Reconstituire, cota actuala 1/1, cota initiala 1/1	A1
	1) **ANDREI TITU**, LIPSA CNP	

C. Partea III. SARCINI .

Inscrieri privind dezmembramintele dreptului de proprietate, drepturi reale de garanţie şi sarcini	Referinţe
NU SUNT	

Anexa Nr. 1 La Partea I

Teren

Nr cadastral	Suprafaţa (mp)*	Observaţii / Referinţe
	1.200	

* Suprafaţa este determinată in planul de proiecţie Stereo 70.

DETALII LINIARE IMOBIL

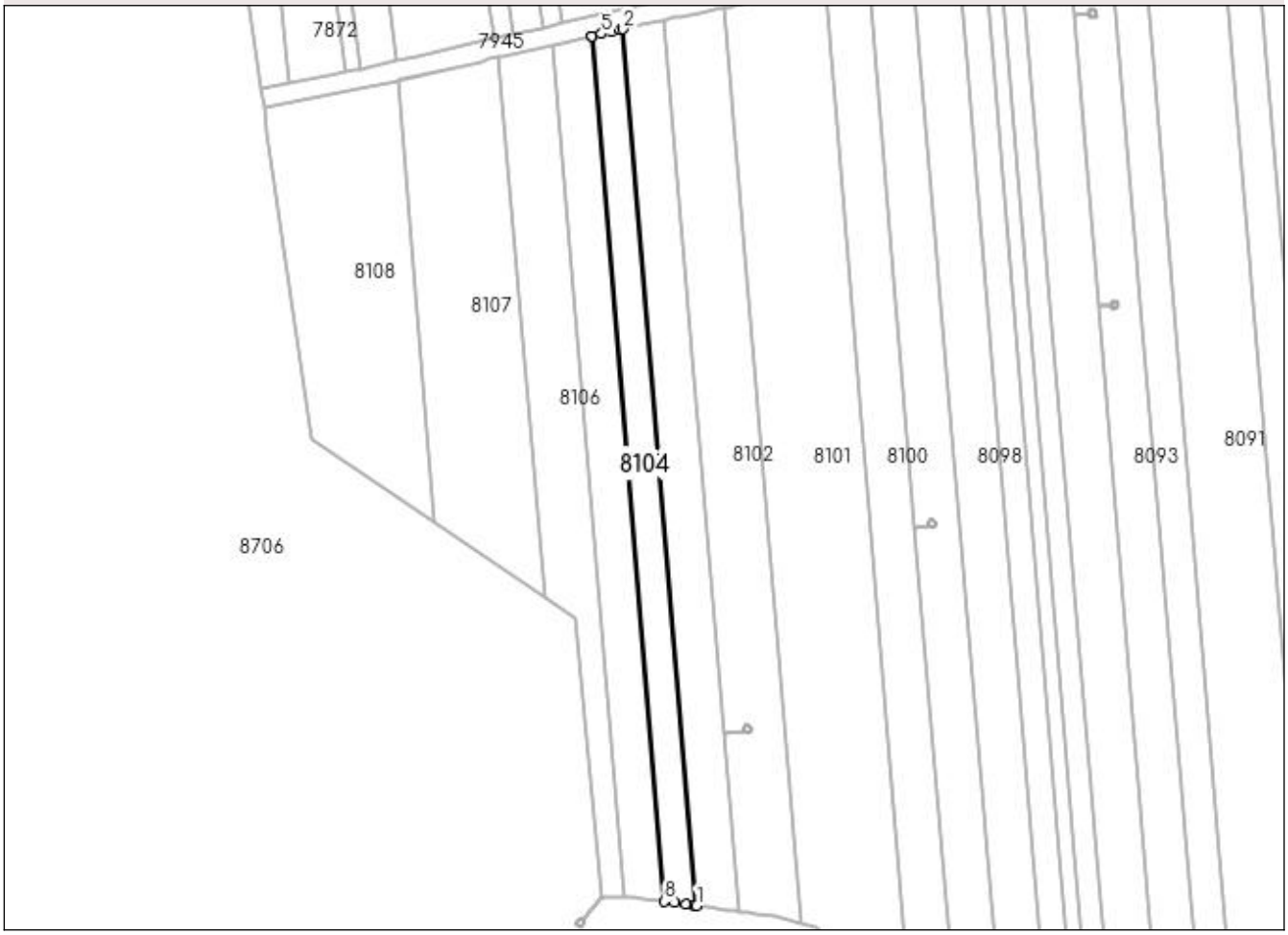

Date referitoare la teren

Crt	Categorie folosinţă	Intra vilan	Suprafaţa (mp)	Tarla	Parcelă	Nr. topo	Observaţii / Referinţe
1	arabil	NU	1.200	203	206	-	

Lungime Segmente
1) Valorile lungimilor segmentelor sunt obţinute din proiecţie în plan.

Punct început	X / Y	Punct sfârşit	X / Y	Lungime segment (** (m)
1	404.076,91 292.870,968	2	404.061,537 293.053,307	182.986
2	404.061,537 293.053,307	3	404.060,922 293.053,167	0.631
3	404.060,922 293.053,167	4	404.059,304 293.052,8	1.659
4	404.059,304 293.052,8	5	404.057,138 293.052,308	2.221
5	404.057,138 293.052,308	6	404.055,087 293.051,842	2.103

Punct început	X / Y	Punct sfârşit	X / Y	Lungime segment (** (m)
6	404.055,087 293.051,842	7	404.055,037 293.051,831	0.051
7	404.055,037 293.051,831	8	404.070,208 292.871,886	180.583
8	404.070,208 292.871,886	9	404.072,377 292.871,589	2.189
9	404.072,377 292.871,589	10	404.074,611 292.871,283	2.255
10	404.074,611 292.871,283	11	404.076,279 292.871,055	1.684
11	404.076,279 292.871,055	1	404.076,91 292.870,968	0.637

** Lungimile segmentelor sunt determinate în planul de proiecţie Stereo 70 şi sunt rotunjite la 1 milimetru.
*** Distanţa dintre puncte este formată din segmente cumulate ce sunt mai mici decât valoarea 1 milimetru.

DATE DESPRE IMOBILUL NR. 8105

Oficiul de Cadastru şi Publicitate Imobiliară DOLJ
Biroul de Cadastru şi Publicitate Imobiliară Craiova

A. Partea I. Descrierea imobilului

TEREN Extravilan

Adresa: Jud. Dolj, T203 P207

Nr. Crt	Nr cadastral Nr. topografic	Suprafaţa* (mp)	Observaţii / Referinţe
A1		1.500	Sector cadastral:34 Teren neimprejmuit;

B. Partea II. Proprietari şi acte

Inscrieri privitoare la dreptul de proprietate şi alte drepturi reale		Referinţe
/		
Act Administrativ nr. TDP1483-48574, din 25/11/1998 emis de CJSDPAT DOLJ;		
B1	Intabulare, drept de PROPRIETATE, dobandit prin Reconstituire, cota actuala 1/1, cota initiala 1/1	A1
	1) **BRÎNDUŞOIU ILIE**, LIPSA CNP	

C. Partea III. SARCINI .

Inscrieri privind dezmembramintele dreptului de proprietate, drepturi reale de garanţie şi sarcini	Referinţe
NU SUNT	

Anexa Nr. 1 La Partea I

Teren

Nr cadastral	Suprafaţa (mp)*	Observaţii / Referinţe
	1.500	

* Suprafaţa este determinată in planul de proiecţie Stereo 70.

DETALII LINIARE IMOBIL

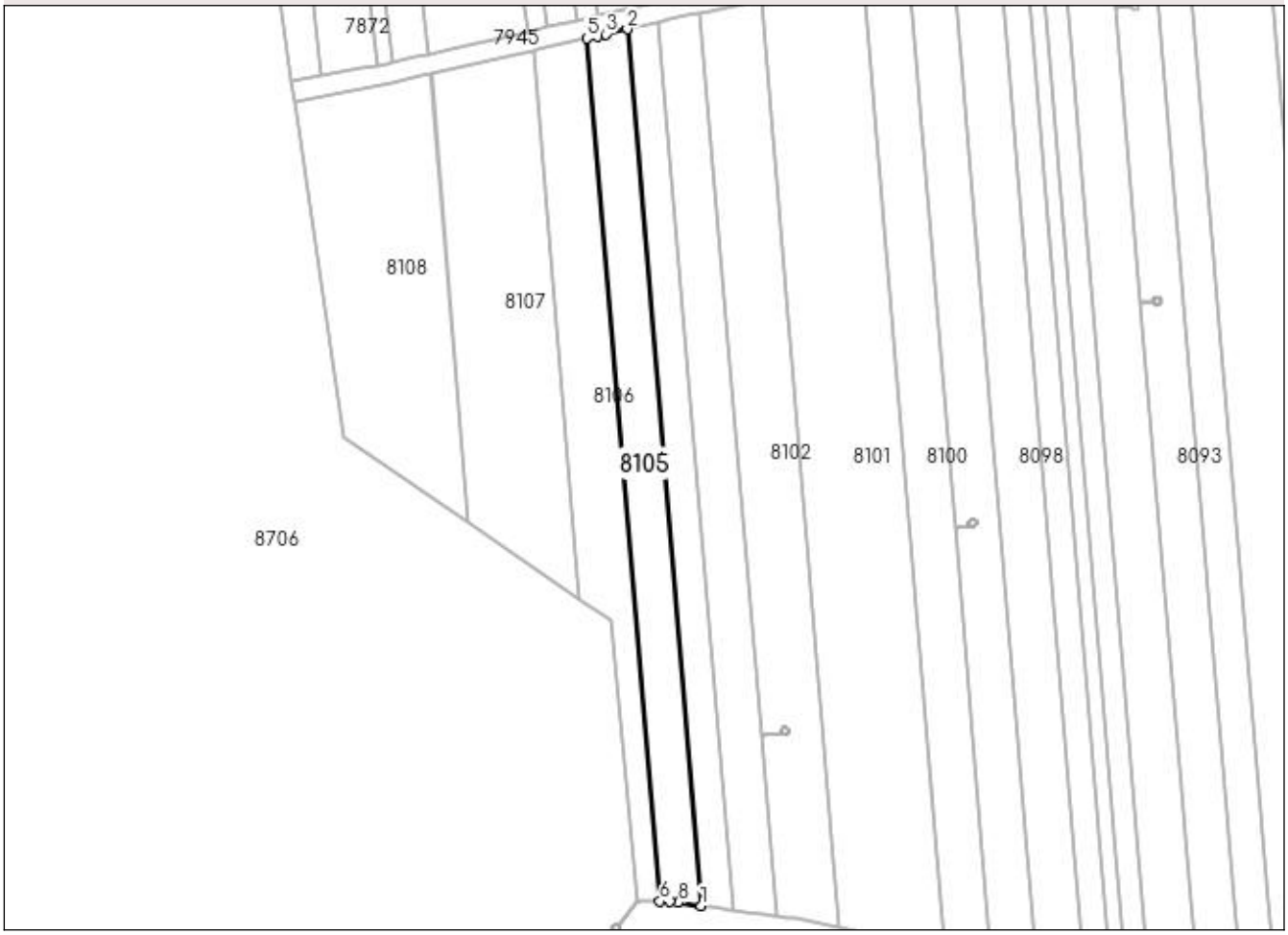

Date referitoare la teren

Crt	Categorie folosinţă	Intra vilan	Suprafaţa (mp)	Tarla	Parcelă	Nr. topo	Observaţii / Referinţe
1	arabil	NU	1.500	203	207	-	

Lungime Segmente
1) Valorile lungimilor segmentelor sunt obţinute din proiecţie în plan.

Punct început	X / Y	Punct sfârşit	X / Y	Lungime segment (** (m)
1	404.070,208 292.871,886	2	404.055,037 293.051,831	180.583
2	404.055,037 293.051,831	3	404.050,578 293.050,819	4.572
3	404.050,578 293.050,819	4	404.048,923 293.050,443	1.697
4	404.048,923 293.050,443	5	404.046,789 293.049,959	2.188
5	404.046,789 293.049,959	6	404.061,727 292.872,795	177.793

Punct început	X / Y	Punct sfârşit	X / Y	Lungime segment (** (m)
6	404.061,727 292.872,795	7	404.063,907 292.872,749	2.18
7	404.063,907 292.872,749	8	404.065,613 292.872,515	1.722
8	404.065,613 292.872,515	1	404.070,208 292.871,886	4.638

** Lungimile segmentelor sunt determinate în planul de proiecţie Stereo 70 şi sunt rotunjite la 1 milimetru.
*** Distanţa dintre puncte este formată din segmente cumulate ce sunt mai mici decât valoarea 1 milimetru.

DATE DESPRE IMOBILUL NR. 8106

Oficiul de Cadastru şi Publicitate Imobiliară DOLJ
Biroul de Cadastru şi Publicitate Imobiliară Craiova

A. Partea I. Descrierea imobilului

TEREN Extravilan

Adresa: Jud. Dolj, T203 P208

Nr. Crt	Nr cadastral Nr. topografic	Suprafaţa* (mp)	Observaţii / Referinţe
A1		1.600	Sector cadastral:34 Teren neimprejmuit;

B. Partea II. Proprietari şi acte

Inscrieri privitoare la dreptul de proprietate şi alte drepturi reale		Referinţe
/		
Act Administrativ nr. TDP1554-59560, din 17/06/1999 emis de CJSDPAT DOLJ;		
B1	Intabulare, drept de PROPRIETATE, dobandit prin Reconstituire, cota actuala 1/1, cota initiala 1/1	A1
	1) **PĂTRUŢOIU TUDORA**, LIPSA CNP	

C. Partea III. SARCINI .

Inscrieri privind dezmembramintele dreptului de proprietate, drepturi reale de garanţie şi sarcini	Referinţe
NU SUNT	

Anexa Nr. 1 La Partea I

Teren

Nr cadastral	Suprafaţa (mp)*	Observaţii / Referinţe
	1.600	

* Suprafaţa este determinată in planul de proiecţie Stereo 70.

DETALII LINIARE IMOBIL

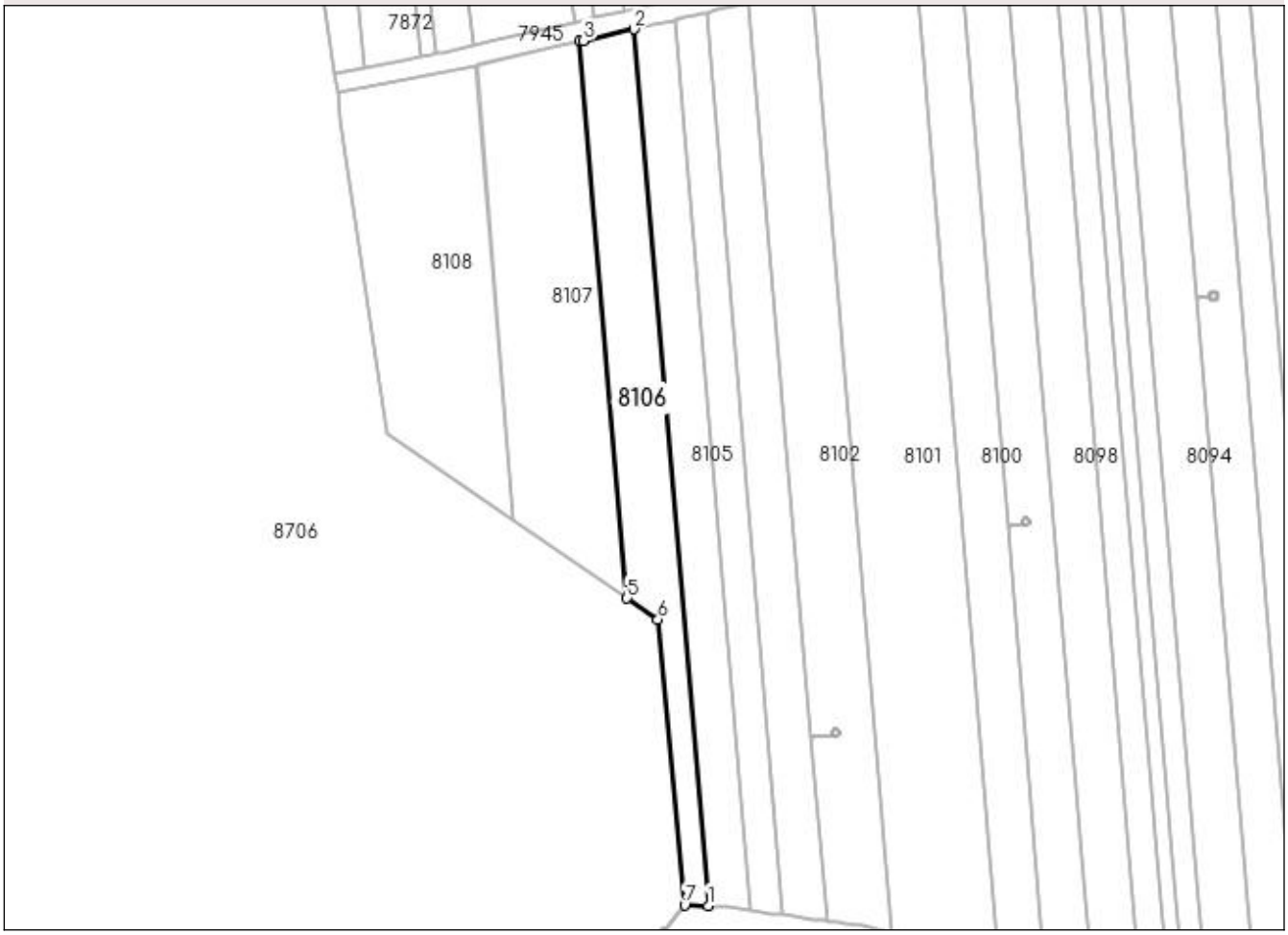

Date referitoare la teren

Crt	Categorie folosinţă	Intra vilan	Suprafaţa (mp)	Tarla	Parcelă	Nr. topo	Observaţii / Referinţe
1	arabil	NU	1.600	203	208	-	

Lungime Segmente
1) Valorile lungimilor segmentelor sunt obţinute din proiecţie în plan.

Punct început	X / Y	Punct sfârşit	X / Y	Lungime segment (** (m)
1	404.061,727 292.872,795	2	404.046,789 293.049,959	177.793
2	404.046,789 293.049,959	3	404.036,523 293.047,628	10.527
3	404.036,523 293.047,628	4	404.035,795 293.047,463	0.746
4	404.035,795 293.047,463	5	404.045,282 292.934,938	112.924
5	404.045,282 292.934,938	6	404.051,571 292.930,619	7.629

Punct început	X / Y	Punct sfârşit	X / Y	Lungime segment (** (m)
6	404.051,571 292.930,619	7	404.056,971 292.872,894	57.977
7	404.056,971 292.872,894	1	404.061,727 292.872,795	4.757

** Lungimile segmentelor sunt determinate în planul de proiecţie Stereo 70 şi sunt rotunjite la 1 milimetru.
*** Distanţa dintre puncte este formată din segmente cumulate ce sunt mai mici decât valoarea 1 milimetru.

DATE DESPRE IMOBILUL NR. 8107

Oficiul de Cadastru şi Publicitate Imobiliară DOLJ
Biroul de Cadastru şi Publicitate Imobiliară Craiova

A. Partea I. Descrierea imobilului

TEREN Extravilan

Adresa: Jud. Dolj, T203 P209

Nr. Crt	Nr cadastral Nr. topografic	Suprafaţa* (mp)	Observaţii / Referinţe
A1		2.200	Sector cadastral:34 Teren neimprejmuit;

B. Partea II. Proprietari şi acte

Inscrieri privitoare la dreptul de proprietate şi alte drepturi reale		Referinţe
/		
Act Notarial nr. APV 1147, din 23/07/2019 emis de BIN Florea G. Ana-Maria;		
B1	Intabulare, drept de PROPRIETATE, dobandit prin Iesire Din Indiviziune, cota actuala 1/1, cota initiala 1/1	A1
	1) **PANĂ AURELIAN**	

C. Partea III. SARCINI .

Inscrieri privind dezmembramintele dreptului de proprietate, drepturi reale de garanţie şi sarcini	Referinţe
NU SUNT	

Anexa Nr. 1 La Partea I

Teren

Nr cadastral	Suprafaţa (mp)*	Observaţii / Referinţe
	2.200	

* Suprafaţa este determinată in planul de proiecţie Stereo 70.

DETALII LINIARE IMOBIL

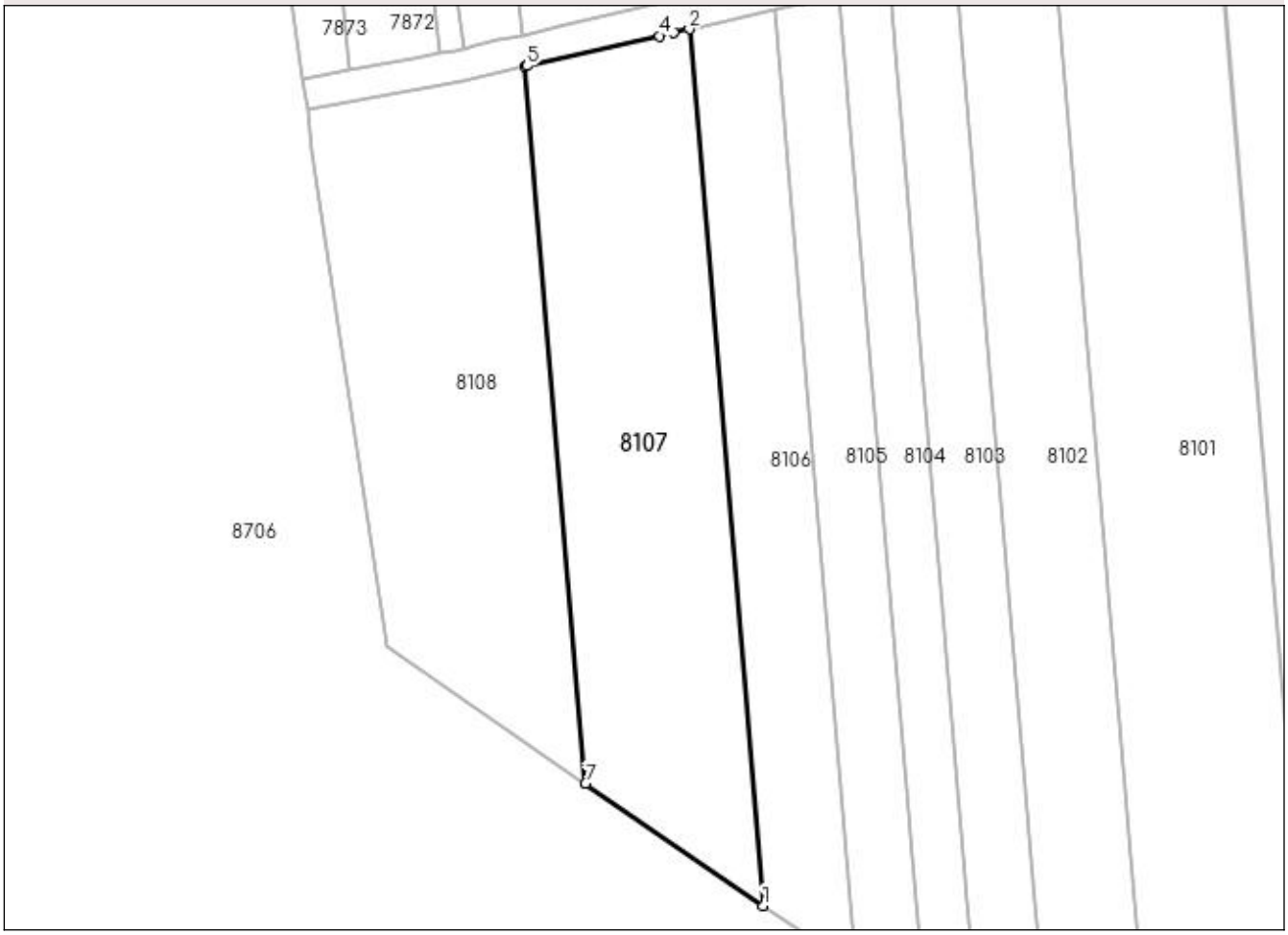

Date referitoare la teren

Crt	Categorie folosință	Intra vilan	Suprafaţa (mp)	Tarla	Parcelă	Nr. topo	Observaţii / Referinţe
1	arabil	NU	2.200	203	209	-	

Lungime Segmente
1) Valorile lungimilor segmentelor sunt obţinute din proiecţie în plan.

Punct început	X / Y	Punct sfârşit	X / Y	Lungime segment (** (m)
1	404.045,282 292.934,938	2	404.035,795 293.047,463	112.924
2	404.035,795 293.047,463	3	404.033,807 293.047,011	2.039
3	404.033,807 293.047,011	4	404.031,96 293.046,592	1.894
4	404.031,96 293.046,592	5	404.014,936 293.042,728	17.457
5	404.014,936 293.042,728	6	404.014,691 293.042,673	0.251

Punct început	X / Y	Punct sfârşit	X / Y	Lungime segment (** (m)
6	404.014,691 293.042,673	7	404.022,453 292.950,616	92.384
7	404.022,453 292.950,616	1	404.045,282 292.934,938	27.694

** Lungimile segmentelor sunt determinate în planul de proiecţie Stereo 70 şi sunt rotunjite la 1 milimetru.
*** Distanţa dintre puncte este formată din segmente cumulate ce sunt mai mici decât valoarea 1 milimetru.

DATE DESPRE IMOBILUL NR. 8108

Oficiul de Cadastru şi Publicitate Imobiliară DOLJ
Biroul de Cadastru şi Publicitate Imobiliară Craiova

A. Partea I. Descrierea imobilului

TEREN Extravilan

Adresa: Jud. Dolj, T203 P210

Nr. Crt	Nr cadastral Nr. topografic	Suprafaţa* (mp)	Observaţii / Referinţe
A1		2.100	Sector cadastral:34 Teren neimprejmuit;

B. Partea II. Proprietari şi acte

Inscrieri privitoare la dreptul de proprietate şi alte drepturi reale		Referinţe
/		
Act Administrativ nr. TDP1088-48939, din 11/06/1997 emis de CJSDPAT DOLJ;		
B1	Intabulare, drept de PROPRIETATE, dobandit prin Reconstituire, cota actuala 1/1, cota initiala 1/1	A1
	1) **DUDUIANU IOANA**, LIPSA CNP	

C. Partea III. SARCINI .

Inscrieri privind dezmembramintele dreptului de proprietate, drepturi reale de garanţie şi sarcini	Referinţe
NU SUNT	

Anexa Nr. 1 La Partea I

Teren

Nr cadastral	Suprafaţa (mp)*	Observaţii / Referinţe
	2.100	

* Suprafaţa este determinată in planul de proiecţie Stereo 70.

DETALII LINIARE IMOBIL

Date referitoare la teren

Crt	Categorie folosință	Intra vilan	Suprafaţa (mp)	Tarla	Parcelă	Nr. topo	Observaţii / Referinţe
1	arabil	NU	2.100	203	210	-	

Lungime Segmente
1) Valorile lungimilor segmentelor sunt obţinute din proiecţie în plan.

Punct început	X / Y	Punct sfârşit	X / Y	Lungime segment (** (m)
1	404.022,453 292.950,616	2	404.014,691 293.042,673	92.384
2	404.014,691 293.042,673	3	404.012,741 293.042,23	2.0
3	404.012,741 293.042,23	4	404.006,686 293.040,856	6.209
4	404.006,686 293.040,856	5	404.006,588 293.040,833	0.101
5	404.006,588 293.040,833	6	403.986,901 293.037,061	20.045

Punct început	X / Y	Punct sfârşit	X / Y	Lungime segment (** (m)
6	403.986,901 293.037,061	7	403.987,351 293.031,731	5.349
7	403.987,351 293.031,731	8	403.996,962 292.968,122	64.331
8	403.996,962 292.968,122	1	404.022,453 292.950,616	30.923

** Lungimile segmentelor sunt determinate în planul de proiecţie Stereo 70 şi sunt rotunjite la 1 milimetru.
*** Distanţa dintre puncte este formată din segmente cumulate ce sunt mai mici decât valoarea 1 milimetru.

DATE DESPRE IMOBILUL NR. 8110

Oficiul de Cadastru şi Publicitate Imobiliară DOLJ
Biroul de Cadastru şi Publicitate Imobiliară Craiova

A. Partea I. Descrierea imobilului

TEREN Extravilan

Adresa: Jud. Dolj, T203 P194/1

Nr. Crt	Nr cadastral Nr. topografic	Suprafaţa* (mp)	Observaţii / Referinţe
A1		2	Sector cadastral:34 Teren neimprejmuit; LEA 20 kV SEGARCEA - SRP 7 PODARI

Construcţii

Crt	Nr cadastral Nr. topografic	Adresa	Observaţii / Referinţe
A1.1		Jud. Dolj	Nr. niveluri:1; S. construita la sol:2 mp; Stalp electric

B. Partea II. Proprietari şi acte

Inscrieri privitoare la dreptul de proprietate şi alte drepturi reale		Referinţe
/		
Act Normativ nr. HG NR. 1705, din 29/11/2006 emis de GUVERNUL ROMANIEI (Legea 123 din 10.07.2012; Contract de concesiune nr. 6 din 20.06.2005; Act Aditional nr. 1 din 04.03.2016; Licenta pentru distributia energiei electrice nr. 14033 din 01.07.2002 si Anexa);		
B1	Intabulare, drept de PROPRIETATE, dobandit prin Lege, cota actuala 1/1, cota initiala 1/1	A1, A1.1
	1) **STATUL ROMAN- DOMENIUL PUBLIC**, CIF:9999999999999, LIPSA CUI	
B2	Intabulare, drept de ADMINISTRARE, dobandit prin Lege, cota actuala 1/1, cota initiala 1/1	A1, A1.1
	1) **MINISTERUL ECONOMIEI SI COMERTULUI**, CIF:9999999999999, LIPSA CUI	
B3	Intabulare, drept de CONCESIUNEpe o perioada de 49 de ani, dobandit prin Lege, cota actuala 1/1, cota initiala 1/1	A1, A1.1
	1) **CEZ DISTRIBUTIE SA**, CIF:14491102	

C. Partea III. SARCINI .

Inscrieri privind dezmembramintele dreptului de proprietate, drepturi reale de garanţie şi sarcini	Referinţe
NU SUNT	

Anexa Nr. 1 La Partea I

Teren

Nr cadastral	Suprafaţa (mp)*	Observaţii / Referinţe
	2	LEA 20 kV SEGARCEA - SRP 7 PODARI

* Suprafaţa este determinată in planul de proiecţie Stereo 70.

DETALII LINIARE IMOBIL

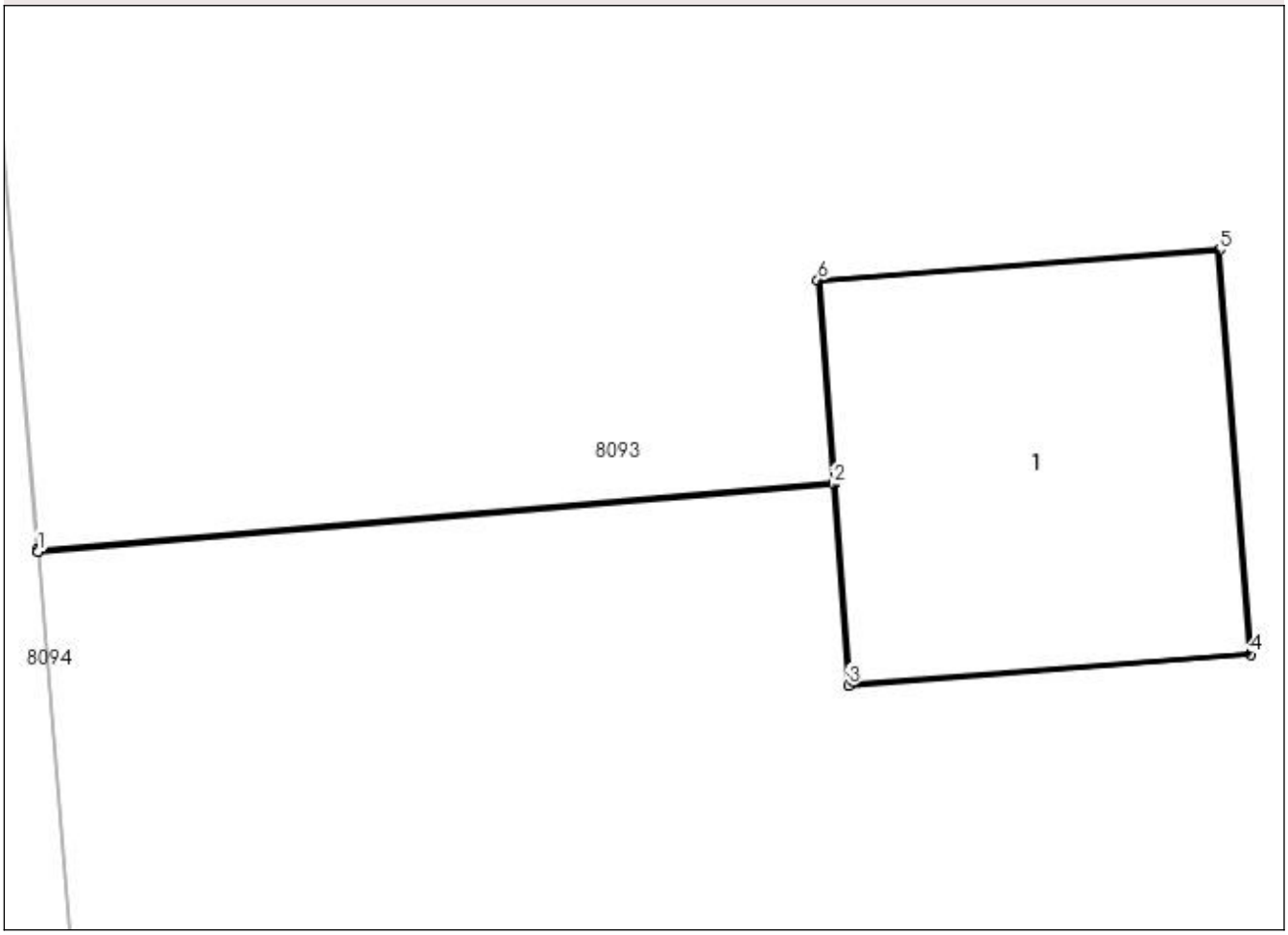

Date referitoare la teren

Crt	Categorie folosinţă	Intra vilan	Suprafaţa (mp)	Tarla	Parcelă	Nr. topo	Observaţii / Referinţe
1	curti constructii	NU	2	203	194/1	-	

Date referitoare la construcţii

Crt	Număr	Destinaţie construcţie	Supraf. (mp)	Situaţie juridică	Observaţii / Referinţe
A1.1		constructii industriale si edilitare	2	Cu acte	Nr. niveluri:1; S. construita la sol:2 mp; Stalp electric

Lungime Segmente
1) Valorile lungimilor segmentelor sunt obţinute din proiecţie în plan.

Punct început	X / Y	Punct sfârşit	X / Y	Lungime segment (** (m)
1	404.160,475 292.995,707	2	404.163,259 292.995,942	2.794
2	404.163,259 292.995,942	3	404.163,313 292.995,239	0.705
3	404.163,313 292.995,239	4	404.164,719 292.995,346	1.41

Punct început	X / Y	Punct sfârşit	X / Y	Lungime segment (** (m)
4	404.164,719 292.995,346	5	404.164,611 292.996,762	1.42
5	404.164,611 292.996,762	6	404.163,205 292.996,655	1.41
6	404.163,205 292.996,655	7	404.163,259 292.995,947	0.71
7	404.163,259 292.995,947	8	404.160,474 292.995,712	2.795
8	404.160,474 292.995,712	1	404.160,475 292.995,707	0.005

** Lungimile segmentelor sunt determinate în planul de proiecţie Stereo 70 şi sunt rotunjite la 1 milimetru.
*** Distanţa dintre puncte este formată din segmente cumulate ce sunt mai mici decât valoarea 1 milimetru.

DATE DESPRE IMOBILUL NR. 8111

Oficiul de Cadastru şi Publicitate Imobiliară DOLJ
Biroul de Cadastru şi Publicitate Imobiliară Craiova

A. Partea I. Descrierea imobilului

TEREN Extravilan

Adresa: Jud. Dolj, T203 P194/2

Nr. Crt	Nr cadastral Nr. topografic	Suprafaţa* (mp)	Observaţii / Referinţe
A1		2	Sector cadastral:34 Teren neimprejmuit; LEA 20 kV SEGARCEA - SRP 7 PODARI

Construcţii

Crt	Nr cadastral Nr. topografic	Adresa	Observaţii / Referinţe
A1.1		Jud. Dolj	Nr. niveluri:1; S. construita la sol:2 mp; Stalp electric

B. Partea II. Proprietari şi acte

Inscrieri privitoare la dreptul de proprietate şi alte drepturi reale		Referinţe
/		
Act Normativ nr. HG NR. 1705, din 29/11/2006 emis de GUVERNUL ROMANIEI (Legea 123 din 10.07.2012; Contract de concesiune nr. 6 din 20.06.2005; Act Aditional nr. 1 din 04.03.2016; Licenta pentru distributia energiei electrice nr. 14033 din 01.07.2002 si Anexa);		
B1	Intabulare, drept de PROPRIETATE, dobandit prin Lege, cota actuala 1/1, cota initiala 1/1	A1, A1.1
	1) **STATUL ROMAN- DOMENIUL PUBLIC**, CIF:9999999999999, LIPSA CUI	
B2	Intabulare, drept de ADMINISTRARE, dobandit prin Lege, cota actuala 1/1, cota initiala 1/1	A1, A1.1
	1) **MINISTERUL ECONOMIEI SI COMERTULUI**, CIF:9999999999999, LIPSA CUI	
B3	Intabulare, drept de CONCESIUNEpe o perioada de 49 de ani, dobandit prin Lege, cota actuala 1/1, cota initiala 1/1	A1, A1.1
	1) **CEZ DISTRIBUTIE SA**, CIF:14491102	

C. Partea III. SARCINI .

Inscrieri privind dezmembramintele dreptului de proprietate, drepturi reale de garanţie şi sarcini	Referinţe
NU SUNT	

Anexa Nr. 1 La Partea I

Teren

Nr cadastral	Suprafaţa (mp)*	Observaţii / Referinţe
	2	LEA 20 kV SEGARCEA - SRP 7 PODARI

* Suprafaţa este determinată in planul de proiecţie Stereo 70.

DETALII LINIARE IMOBIL

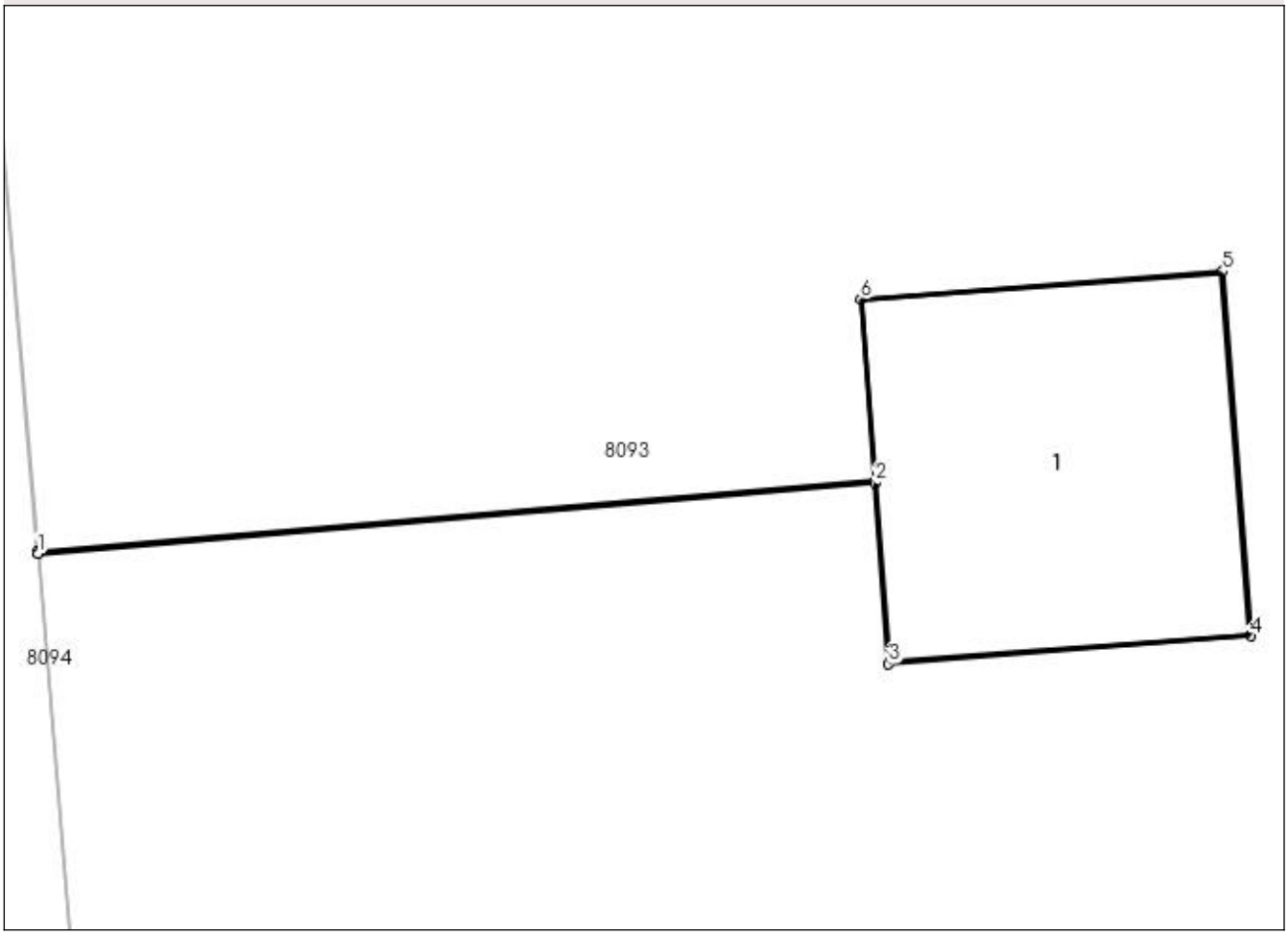

Date referitoare la teren

Crt	Categorie folosinţă	Intra vilan	Suprafaţa (mp)	Tarla	Parcelă	Nr. topo	Observaţii / Referinţe
1	curti constructii	NU	2	203	194/2	-	

Date referitoare la construcţii

Crt	Număr	Destinaţie construcţie	Supraf. (mp)	Situaţie juridică	Observaţii / Referinţe
A1.1		constructii industriale si edilitare	2	Cu acte	Nr. niveluri:1; S. construita la sol:2 mp; Stalp electric

Lungime Segmente
1) Valorile lungimilor segmentelor sunt obţinute din proiecţie în plan.

Punct început	X / Y	Punct sfârşit	X / Y	Lungime segment (** (m)
1	404.155,367 293.056,292	2	404.158,619 293.056,566	3.264
2	404.158,619 293.056,566	3	404.158,673 293.055,863	0.705
3	404.158,673 293.055,863	4	404.160,079 293.055,971	1.41

Punct început	X / Y	Punct sfârşit	X / Y	Lungime segment (** (m)
4	404.160,079 293.055,971	5	404.159,971 293.057,387	1.42
5	404.159,971 293.057,387	6	404.158,565 293.057,279	1.41
6	404.158,565 293.057,279	7	404.158,619 293.056,571	0.71
7	404.158,619 293.056,571	8	404.155,366 293.056,297	3.265
8	404.155,366 293.056,297	1	404.155,367 293.056,292	0.005

** Lungimile segmentelor sunt determinate în planul de proiecţie Stereo 70 şi sunt rotunjite la 1 milimetru.
*** Distanţa dintre puncte este formată din segmente cumulate ce sunt mai mici decât valoarea 1 milimetru.

DATE DESPRE IMOBILUL NR. 8112

Oficiul de Cadastru şi Publicitate Imobiliară DOLJ
Biroul de Cadastru şi Publicitate Imobiliară Craiova

A. Partea I. Descrierea imobilului

TEREN Extravilan

Adresa: Jud. Dolj, T203 P202/1

Nr. Crt	Nr cadastral Nr. topografic	Suprafaţa* (mp)	Observaţii / Referinţe
A1		2	Sector cadastral:34 Teren neimprejmuit; LEA 20 kV SEGARCEA - SRP 7 PODARI

Construcţii

Crt	Nr cadastral Nr. topografic	Adresa	Observaţii / Referinţe
A1.1		Jud. Dolj	Nr. niveluri:1; S. construita la sol:2 mp; Stalp electric

B. Partea II. Proprietari şi acte

Inscrieri privitoare la dreptul de proprietate şi alte drepturi reale		Referinţe
/		
Act Normativ nr. HG NR. 1705, din 29/11/2006 emis de GUVERNUL ROMANIEI (Legea 123 din 10.07.2012; Contract de concesiune nr. 6 din 20.06.2005; Act Aditional nr. 1 din 04.03.2016; Licenta pentru distributia energiei electrice nr. 14033 din 01.07.2002 si Anexa);		
B1	Intabulare, drept de PROPRIETATE, dobandit prin Lege, cota actuala 1/1, cota initiala 1/1	A1, A1.1
	1) **STATUL ROMAN- DOMENIUL PUBLIC**, CIF:9999999999999, LIPSA CUI	
B2	Intabulare, drept de ADMINISTRARE, dobandit prin Lege, cota actuala 1/1, cota initiala 1/1	A1, A1.1
	1) **MINISTERUL ECONOMIEI SI COMERTULUI**, CIF:9999999999999, LIPSA CUI	
B3	Intabulare, drept de CONCESIUNEpe o perioada de 49 de ani, dobandit prin Lege, cota actuala 1/1, cota initiala 1/1	A1, A1.1
	1) **CEZ DISTRIBUTIE SA**, CIF:14491102	

C. Partea III. SARCINI .

Inscrieri privind dezmembramintele dreptului de proprietate, drepturi reale de garanţie şi sarcini	Referinţe
NU SUNT	

Anexa Nr. 1 La Partea I

Teren

Nr cadastral	Suprafaţa (mp)*	Observaţii / Referinţe
	2	LEA 20 kV SEGARCEA - SRP 7 PODARI

* Suprafaţa este determinată in planul de proiecţie Stereo 70.

DETALII LINIARE IMOBIL

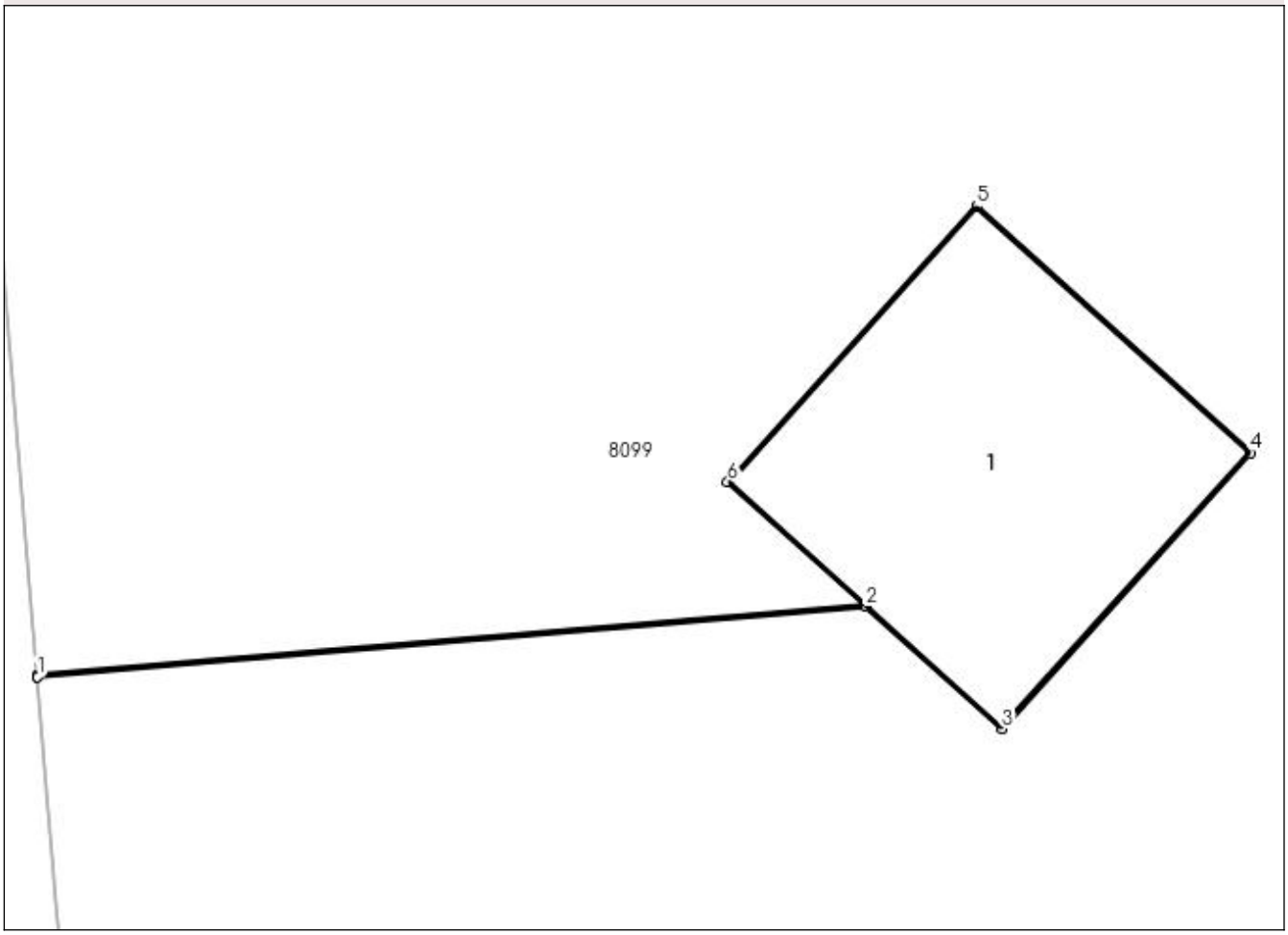

Date referitoare la teren

Crt	Categorie folosinţă	Intra vilan	Suprafaţa (mp)	Tarla	Parcelă	Nr. topo	Observaţii / Referinţe
1	curti constructii	NU	2	203	202/1	-	

Date referitoare la construcţii

Crt	Număr	Destinaţie construcţie	Supraf. (mp)	Situaţie juridică	Observaţii / Referinţe
A1.1		constructii industriale si edilitare	2	Cu acte	Nr. niveluri:1; S. construita la sol:2 mp; Stalp electric

Lungime Segmente
1) Valorile lungimilor segmentelor sunt obţinute din proiecţie în plan.

Punct început	X / Y	Punct sfârşit	X / Y	Lungime segment (** (m)
1	404.122,331 292.949,664	2	404.125,497 292.949,933	3.177
2	404.125,497 292.949,933	3	404.126,017 292.949,464	0.7
3	404.126,017 292.949,464	4	404.126,967 292.950,519	1.42

Punct început	X / Y	Punct sfârşit	X / Y	Lungime segment (** (m)
4	404.126,967 292.950,519	5	404.125,92 292.951,462	1.409
5	404.125,92 292.951,462	6	404.124,969 292.950,408	1.42
6	404.124,969 292.950,408	7	404.125,493 292.949,936	0.705
7	404.125,493 292.949,936	8	404.122,331 292.949,669	3.173
8	404.122,331 292.949,669	1	404.122,331 292.949,664	0.005

** Lungimile segmentelor sunt determinate în planul de proiecţie Stereo 70 şi sunt rotunjite la 1 milimetru.
*** Distanţa dintre puncte este formată din segmente cumulate ce sunt mai mici decât valoarea 1 milimetru.

DATE DESPRE IMOBILUL NR. 8113

Oficiul de Cadastru şi Publicitate Imobiliară DOLJ
Biroul de Cadastru şi Publicitate Imobiliară Craiova

A. Partea I. Descrierea imobilului

TEREN Extravilan

Adresa: Jud. Dolj, T203 P205/1

Nr. Crt	Nr cadastral Nr. topografic	Suprafaţa* (mp)	Observaţii / Referinţe
A1		2	Sector cadastral:34 Teren neimprejmuit; LEA 20 kV SEGARCEA - SRP 7 PODARI

Construcţii

Crt	Nr cadastral Nr. topografic	Adresa	Observaţii / Referinţe
A1.1		Jud. Dolj	Nr. niveluri:1; S. construita la sol:2 mp; Stalp electric

B. Partea II. Proprietari şi acte

Inscrieri privitoare la dreptul de proprietate şi alte drepturi reale		Referinţe
/		
Act Normativ nr. HG NR. 1705, din 29/11/2006 emis de GUVERNUL ROMANIEI (Legea 123 din 10.07.2012; Contract de concesiune nr. 6 din 20.06.2005; Act Aditional nr. 1 din 04.03.2016; Licenta pentru distributia energiei electrice nr. 14033 din 01.07.2002 si Anexa);		
B1	Intabulare, drept de PROPRIETATE, dobandit prin Lege, cota actuala 1/1, cota initiala 1/1	A1, A1.1
	1) **STATUL ROMAN- DOMENIUL PUBLIC**, CIF:9999999999999, LIPSA CUI	
B2	Intabulare, drept de ADMINISTRARE, dobandit prin Lege, cota actuala 1/1, cota initiala 1/1	A1, A1.1
	1) **MINISTERUL ECONOMIEI SI COMERTULUI**, CIF:9999999999999, LIPSA CUI	
B3	Intabulare, drept de CONCESIUNEpe o perioada de 49 de ani, dobandit prin Lege, cota actuala 1/1, cota initiala 1/1	A1, A1.1
	1) **CEZ DISTRIBUTIE SA**, CIF:14491102	

C. Partea III. SARCINI .

Inscrieri privind dezmembramintele dreptului de proprietate, drepturi reale de garanţie şi sarcini	Referinţe
NU SUNT	

Anexa Nr. 1 La Partea I

Teren

Nr cadastral	Suprafaţa (mp)*	Observaţii / Referinţe
	2	LEA 20 kV SEGARCEA - SRP 7 PODARI

* Suprafaţa este determinată in planul de proiecţie Stereo 70.

DETALII LINIARE IMOBIL

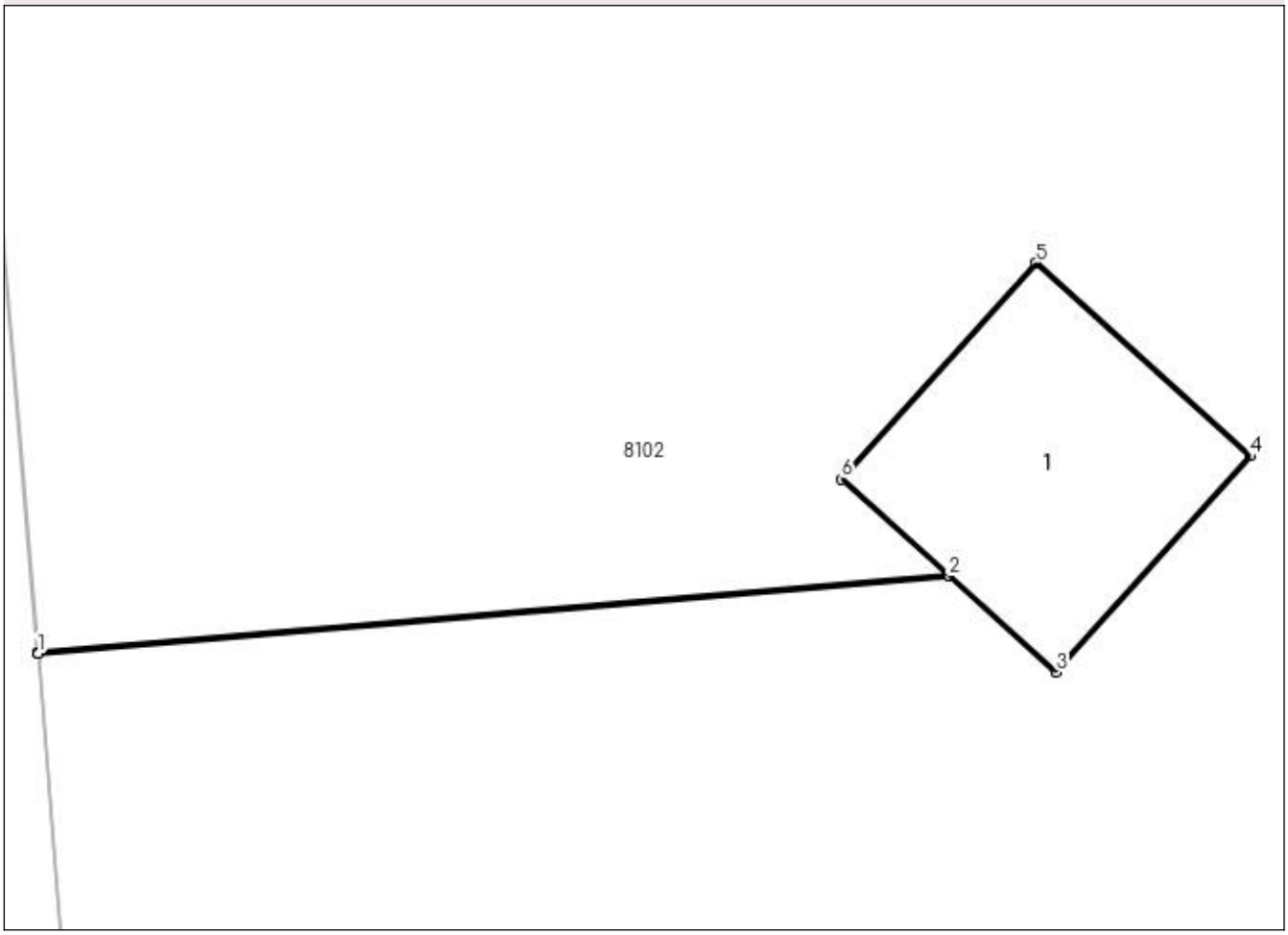

Date referitoare la teren

Crt	Categorie folosinţă	Intra vilan	Suprafaţa (mp)	Tarla	Parcelă	Nr. topo	Observaţii / Referinţe
1	curti constructii	NU	2	203	205/1	-	

Date referitoare la construcţii

Crt	Număr	Destinaţie construcţie	Supraf. (mp)	Situaţie juridică	Observaţii / Referinţe
A1.1		constructii industriale si edilitare	2	Cu acte	Nr. niveluri:1; S. construita la sol:2 mp; Stalp electric

Lungime Segmente
1) Valorile lungimilor segmentelor sunt obţinute din proiecţie în plan.

Punct început	X / Y	Punct sfârşit	X / Y	Lungime segment (** (m)
1	404.082,583 292.906,88	2	404.087,036 292.907,257	4.469
2	404.087,036 292.907,257	3	404.087,556 292.906,788	0.7
3	404.087,556 292.906,788	4	404.088,507 292.907,843	1.42

Punct început	X / Y	Punct sfârşit	X / Y	Lungime segment (** (m)
4	404.088,507 292.907,843	5	404.087,459 292.908,787	1.41
5	404.087,459 292.908,787	6	404.086,509 292.907,732	1.42
6	404.086,509 292.907,732	7	404.087,032 292.907,26	0.704
7	404.087,032 292.907,26	8	404.082,582 292.906,885	4.466
8	404.082,582 292.906,885	1	404.082,583 292.906,88	0.005

** Lungimile segmentelor sunt determinate în planul de proiecţie Stereo 70 şi sunt rotunjite la 1 milimetru.
*** Distanţa dintre puncte este formată din segmente cumulate ce sunt mai mici decât valoarea 1 milimetru.

DATE DESPRE IMOBILUL NR. 8114

Oficiul de Cadastru şi Publicitate Imobiliară DOLJ
Biroul de Cadastru şi Publicitate Imobiliară Craiova

A. Partea I. Descrierea imobilului

TEREN Extravilan

Adresa: Jud. Dolj, T203 P67

Nr. Crt	Nr cadastral Nr. topografic	Suprafaţa* (mp)	Observaţii / Referinţe
A1		3.000	Sector cadastral:34 Teren neimprejmuit;

B. Partea II. Proprietari şi acte

Inscrieri privitoare la dreptul de proprietate şi alte drepturi reale		Referinţe
/		
Act Notarial nr. APV 2412, din 27/03/2003 emis de BNP Dana Tomiță;		
B1	Intabulare, drept de PROPRIETATE, dobandit prin Iesire Din Indiviziune, cota actuala 1/1, cota initiala 1/1	A1
	1) **MACESANU PAUL**	

C. Partea III. SARCINI .

Inscrieri privind dezmembramintele dreptului de proprietate, drepturi reale de garanţie şi sarcini	Referinţe
NU SUNT	

Anexa Nr. 1 La Partea I

Teren

Nr cadastral	Suprafaţa (mp)*	Observaţii / Referinţe
	3.000	

* Suprafaţa este determinată in planul de proiecţie Stereo 70.

DETALII LINIARE IMOBIL



Date referitoare la teren

Crt	Categorie folosinţă	Intra vilan	Suprafaţa (mp)	Tarla	Parcelă	Nr. topo	Observaţii / Referinţe
1	arabil	NU	3.000	203	67	-	

Lungime Segmente
1) Valorile lungimilor segmentelor sunt obţinute din proiecţie în plan.

Punct început	X / Y	Punct sfârşit	X / Y	Lungime segment (** (m)
1	404.325,368 293.639,125	2	404.405,368 293.109,807	535.329
2	404.405,368 293.109,807	3	404.410,897 293.110,713	5.603
3	404.410,897 293.110,713	4	404.330,863 293.640,258	535.559
4	404.330,863 293.640,258	1	404.325,368 293.639,125	5.611

** Lungimile segmentelor sunt determinate în planul de proiecţie Stereo 70 şi sunt rotunjite la 1 milimetru.
*** Distanţa dintre puncte este formată din segmente cumulate ce sunt mai mici decât valoarea 1 milimetru.

DATE DESPRE IMOBILUL NR. 8120

Oficiul de Cadastru şi Publicitate Imobiliară DOLJ
Biroul de Cadastru şi Publicitate Imobiliară Craiova

A. Partea I. Descrierea imobilului

TEREN Extravilan

Adresa: Jud. Dolj, T201 P208

Nr. Crt	Nr cadastral Nr. topografic	Suprafaţa* (mp)	Observaţii / Referinţe
A1	34056	2.733	Sector cadastral:34 Teren neimprejmuit;

B. Partea II. Proprietari şi acte

Inscrieri privitoare la dreptul de proprietate şi alte drepturi reale		Referinţe
148904 / 10/08/2022		
Hotarare Judecatoreasca nr. Sentinta civila nr 803, din 23/06/2011 emis de Judecatoria Segarcea Dosar nr 1054/304/2011 (hotarare judecatoreasca nr Indreptare eroare materiala din 15.07.2011, emis de Judecatoria Segarcea dosar 1054/304/2011);		
B2	Intabulare, drept de PROPRIETATE, dobandit prin Hotarare Judecatoreasca, cota actuala 1/1, cota initiala 1/1	A1
	1) **CAPITANU TUDOREL FLORIN** 2) **CAPITANU LUMINITA**	
	OBSERVATII: pozitie transcrisa din CF 33998/Calopar, inscrisa prin incheierea nr. 39784 din 19/02/2021;	

C. Partea III. SARCINI .

Inscrieri privind dezmembramintele dreptului de proprietate, drepturi reale de garanţie şi sarcini	Referinţe
NU SUNT	

Anexa Nr. 1 La Partea I

Teren

Nr cadastral	Suprafaţa (mp)*	Observaţii / Referinţe
34056	2.733	

* Suprafaţa este determinată in planul de proiecţie Stereo 70.

DETALII LINIARE IMOBIL

Date referitoare la teren

Crt	Categorie folosinţă	Intra vilan	Suprafaţa (mp)	Tarla	Parcelă	Nr. topo	Observaţii / Referinţe
1	arabil	NU	2.733	201	208	-	

Lungime Segmente
1) Valorile lungimilor segmentelor sunt obţinute din proiecţie în plan.

Punct început	X / Y	Punct sfârşit	X / Y	Lungime segment (** (m)
1	405.237,296 292.514,837	2	405.246,186 292.510,802	9.763
2	405.246,186 292.510,802	3	405.202,09 292.840,679	332.811
3	405.202,09 292.840,679	4	405.193,899 292.839,485	8.278
4	405.193,899 292.839,485	1	405.237,296 292.514,837	327.536

** Lungimile segmentelor sunt determinate în planul de proiecţie Stereo 70 şi sunt rotunjite la 1 milimetru.
*** Distanţa dintre puncte este formată din segmente cumulate ce sunt mai mici decât valoarea 1 milimetru.

DATE DESPRE IMOBILUL NR. 8121

Oficiul de Cadastru şi Publicitate Imobiliară DOLJ
Biroul de Cadastru şi Publicitate Imobiliară Craiova

A. Partea I. Descrierea imobilului

TEREN Extravilan

Adresa: Jud. Dolj, T201 P208

Nr. Crt	Nr cadastral Nr. topografic	Suprafaţa* (mp)	Observaţii / Referinţe
A1	34055	9.763	Sector cadastral:34 Teren neimprejmuit;

B. Partea II. Proprietari şi acte

Inscrieri privitoare la dreptul de proprietate şi alte drepturi reale		Referinţe
148918 / 10/08/2022		
Act Notarial nr. act de dezmembrare si cvc 224, din 10/08/2022 emis de Florea Grigorie;		
B3	Intabulare, drept de PROPRIETATE, dobandit prin Conventie, cota actuala 1/1, cota initiala 1/1	A1
	1) **CERVINA SA**, CIF:2339853	

C. Partea III. SARCINI .

Inscrieri privind dezmembramintele dreptului de proprietate, drepturi reale de garanţie şi sarcini	Referinţe
NU SUNT	

Anexa Nr. 1 La Partea I

Teren

Nr cadastral	Suprafaţa (mp)*	Observaţii / Referinţe
34055	9.763	

* Suprafaţa este determinată in planul de proiecţie Stereo 70.

DETALII LINIARE IMOBIL

Date referitoare la teren

Crt	Categorie folosinţă	Intra vilan	Suprafaţa (mp)	Tarla	Parcelă	Nr. topo	Observaţii / Referinţe
1	arabil	NU	9.763	201	208	-	

Lungime Segmente
1) Valorile lungimilor segmentelor sunt obţinute din proiecţie în plan.

Punct început	X / Y	Punct sfârşit	X / Y	Lungime segment (** (m)
1	405.237,296 292.514,837	2	405.193,899 292.839,485	327.536
2	405.193,899 292.839,485	3	405.175,204 292.836,76	18.893
3	405.175,204 292.836,76	4	405.163,492 292.835,052	11.836
4	405.163,492 292.835,052	5	405.204,294 292.529,814	307.953
5	405.204,294 292.529,814	1	405.237,296 292.514,837	36.241

** Lungimile segmentelor sunt determinate în planul de proiecţie Stereo 70 şi sunt rotunjite la 1 milimetru.
*** Distanţa dintre puncte este formată din segmente cumulate ce sunt mai mici decât valoarea 1 milimetru.

DATE DESPRE IMOBILUL NR. 8333

Oficiul de Cadastru şi Publicitate Imobiliară DOLJ
Biroul de Cadastru şi Publicitate Imobiliară Craiova

A. Partea I. Descrierea imobilului

TEREN Extravilan

Adresa: Jud. Dolj, T201

Nr. Crt	Nr cadastral Nr. topografic	Suprafaţa* (mp)	Observaţii / Referinţe
A1		1.615	Sector cadastral:34 Teren neimprejmuit;

B. Partea II. Proprietari şi acte

Inscrieri privitoare la dreptul de proprietate şi alte drepturi reale		Referinţe
/		
Act Normativ nr. Legea 7, din 13/03/1996 emis de PARLAMENTUL ROMÂNIEI (art. 13 alin. 14);		
B1	Intabulare, drept de PROPRIETATE, dobandit prin Lege, cota actuala 1/1, cota initiala 1/1	A1
	1) **COMUNA CALOPAR-Rezerva comisiei locale de fond funciar**, CIF:4554181	

C. Partea III. SARCINI .

Inscrieri privind dezmembramintele dreptului de proprietate, drepturi reale de garanţie şi sarcini	Referinţe
NU SUNT	

Anexa Nr. 1 La Partea I

Teren

Nr cadastral	Suprafaţa (mp)*	Observaţii / Referinţe
	1.615	

* Suprafaţa este determinată in planul de proiecţie Stereo 70.

DETALII LINIARE IMOBIL

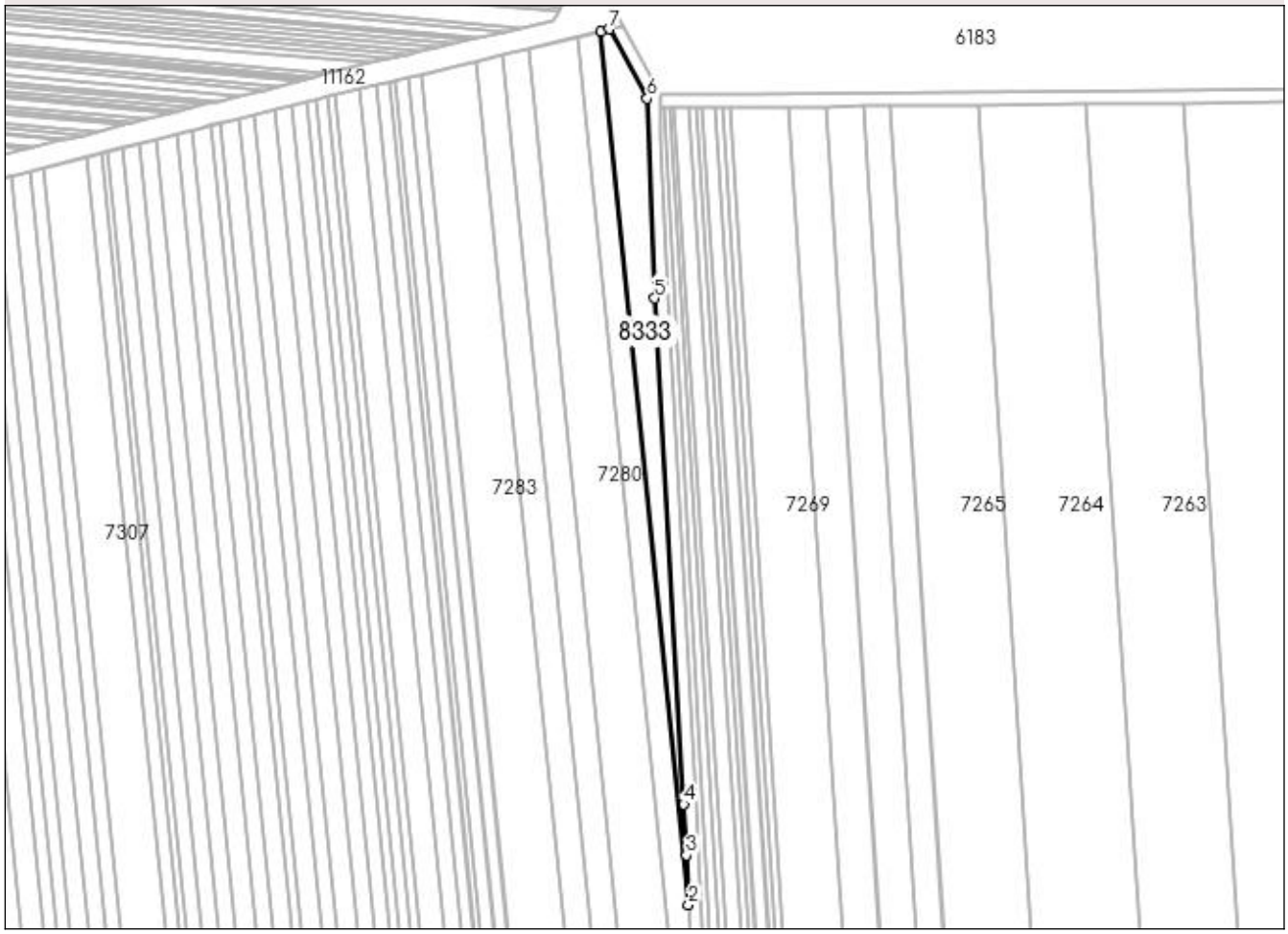

Date referitoare la teren

Crt	Categorie folosinţă	Intra vilan	Suprafaţa (mp)	Tarla	Parcelă	Nr. topo	Observaţii / Referinţe
1	arabil	NU	1.615	201	-	-	

Lungime Segmente
1) Valorile lungimilor segmentelor sunt obţinute din proiecţie în plan.

Punct început	X / Y	Punct sfârşit	X / Y	Lungime segment (** (m)
1	405.447,785 294.213,056	2	405.475,008 293.943,596	270.832
2	405.475,008 293.943,596	3	405.474,259 293.958,919	15.341
3	405.474,259 293.958,919	4	405.473,49 293.974,642	15.742
4	405.473,49 293.974,642	5	405.464,556 294.130,682	156.296
5	405.464,556 294.130,682	6	405.462,243 294.192,322	61.683

Punct început	X / Y	Punct sfârşit	X / Y	Lungime segment (** (m)
6	405.462,243 294.192,322	7	405.450,627 294.213,758	24.381
7	405.450,627 294.213,758	1	405.447,785 294.213,056	2.927

** Lungimile segmentelor sunt determinate în planul de proiecţie Stereo 70 şi sunt rotunjite la 1 milimetru.
*** Distanţa dintre puncte este formată din segmente cumulate ce sunt mai mici decât valoarea 1 milimetru.

DATE DESPRE IMOBILUL NR. 8350

Oficiul de Cadastru şi Publicitate Imobiliară DOLJ
Biroul de Cadastru şi Publicitate Imobiliară Craiova

A. Partea I. Descrierea imobilului

TEREN Extravilan

Adresa: Jud. Dolj, T203

Nr. Crt	Nr cadastral Nr. topografic	Suprafaţa* (mp)	Observaţii / Referinţe
A1		850	Sector cadastral:34 Teren neimprejmuit;

B. Partea II. Proprietari şi acte

Inscrieri privitoare la dreptul de proprietate şi alte drepturi reale		Referinţe
/		
Act Normativ nr. Legea 7, din 13/03/1996 emis de PARLAMENTUL ROMÂNIEI (art. 13 alin. 14);		
B1	Intabulare, drept de PROPRIETATE, dobandit prin Lege, cota actuala 1/1, cota initiala 1/1	A1
	1) **COMUNA CALOPAR-Rezerva comisiei locale de fond funciar**, CIF:4554181	

C. Partea III. SARCINI .

Inscrieri privind dezmembramintele dreptului de proprietate, drepturi reale de garanţie şi sarcini	Referinţe
NU SUNT	

Anexa Nr. 1 La Partea I

Teren

Nr cadastral	Suprafaţa (mp)*	Observaţii / Referinţe
	850	

* Suprafaţa este determinată in planul de proiecţie Stereo 70.

DETALII LINIARE IMOBIL

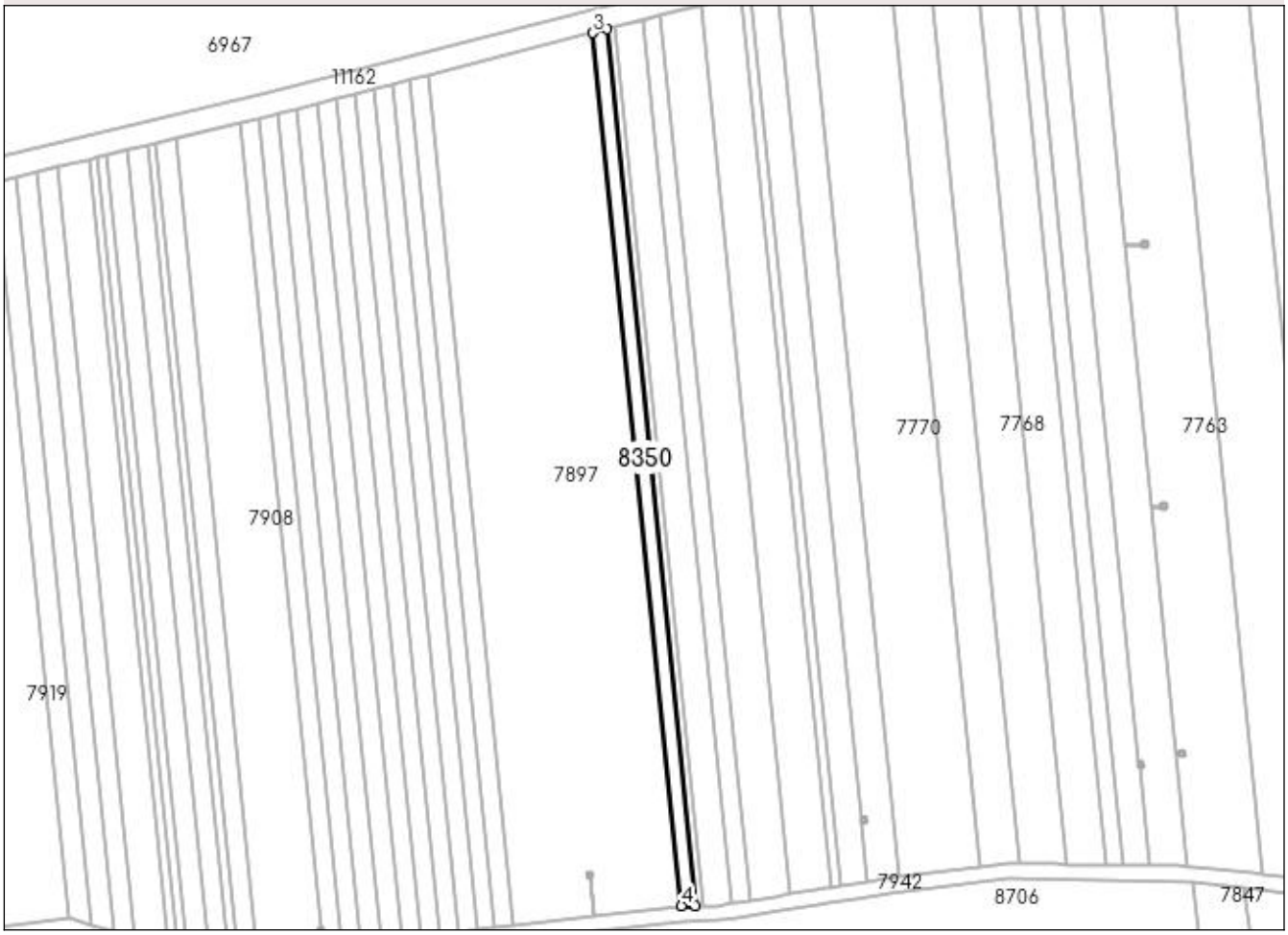

Date referitoare la teren

Crt	Categorie folosinţă	Intra vilan	Suprafaţa (mp)	Tarla	Parcelă	Nr. topo	Observaţii / Referinţe
1	arabil	NU	850	203	-	-	

Lungime Segmente
1) Valorile lungimilor segmentelor sunt obţinute din proiecţie în plan.

Punct început	X / Y	Punct sfârşit	X / Y	Lungime segment (** (m)
1	403.988,664 293.609,953	2	403.965,626 293.838,882	230.085
2	403.965,626 293.838,882	3	403.961,863 293.837,916	3.885
3	403.961,863 293.837,916	4	403.985,085 293.609,938	229.158
4	403.985,085 293.609,938	1	403.988,664 293.609,953	3.579

** Lungimile segmentelor sunt determinate în planul de proiecţie Stereo 70 şi sunt rotunjite la 1 milimetru.
*** Distanţa dintre puncte este formată din segmente cumulate ce sunt mai mici decât valoarea 1 milimetru.